

Die neolithischen Ufersiedlungen von Twann



Analyse archéologique des sédiments
Planches

Les fouilles néolithiques de Douanne Volume 4
Die neolithischen Ufersiedlungen von Twann Band 4

Les fouilles néolithiques de Douanne
Die neolithischen Ufersiedlungen von Twann

Volume 4
Band 4

Analyse archéologique des sédiments

Méthode appliquée à une grande surface et résultats
(caissons 6 et 7: civilisation de Cortaillod)

Alain Orcel

Staatlicher Lehrmittelverlag Bern 1978

Schriftenreihe der Erziehungsdirektion des Kantons Bern
herausgegeben vom
Archäologischen Dienst des Kantons Bern

Couverture
Profil X, caisson 7, zone F (voir planche 8).
(Photo: François Roulet)



Planche 1A: Carte géomorphologique de la périphérie du lac de Biene. Junges Erosionstal = jeune vallée d'érosion, Bachschuttkegel = cônes de déjection fluvial, Malm = malm, Kreide = crétacé, Jungmoräne = moraine du pléistocène supérieur.



Planche 1B: Vue générale de la baie de Douanne. A gauche, le torrent "Twannbach", à droite le ruisseau "Chrosweg", au centre "trois" ruisseaux périodiques.

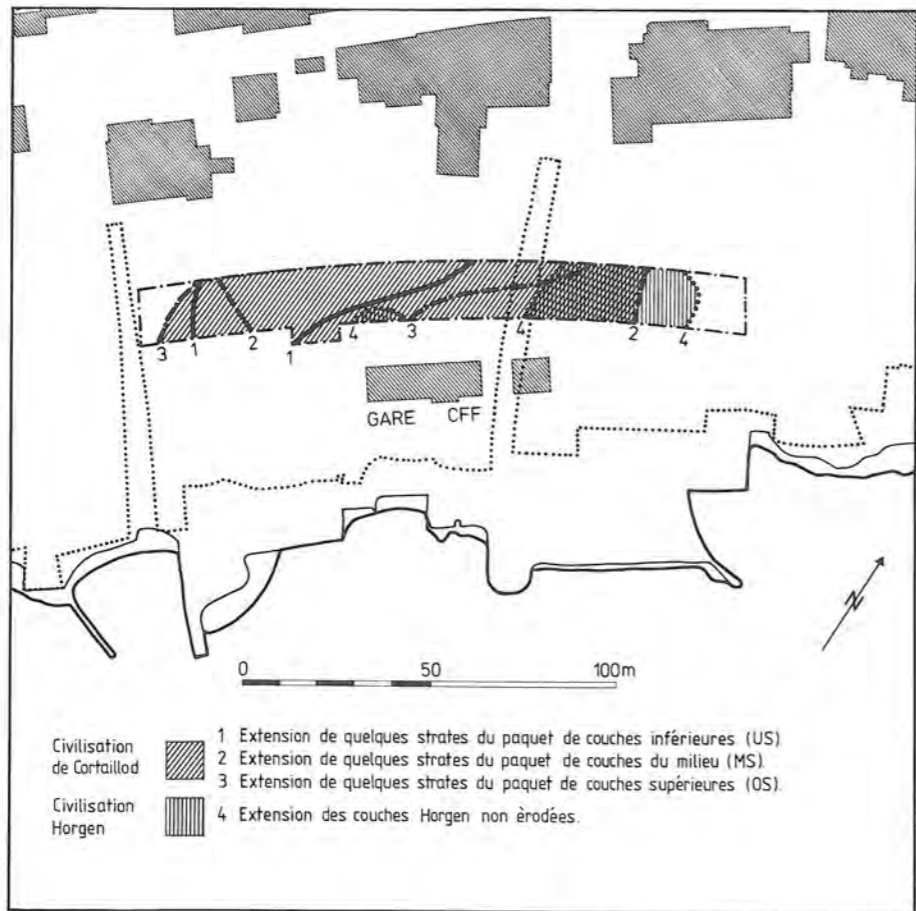


Planche 1C: Douanne. Extension type de quelques strates des ensembles US, MS, OS du Cortailod et de celle de Horgen. Echelle 1:2000.

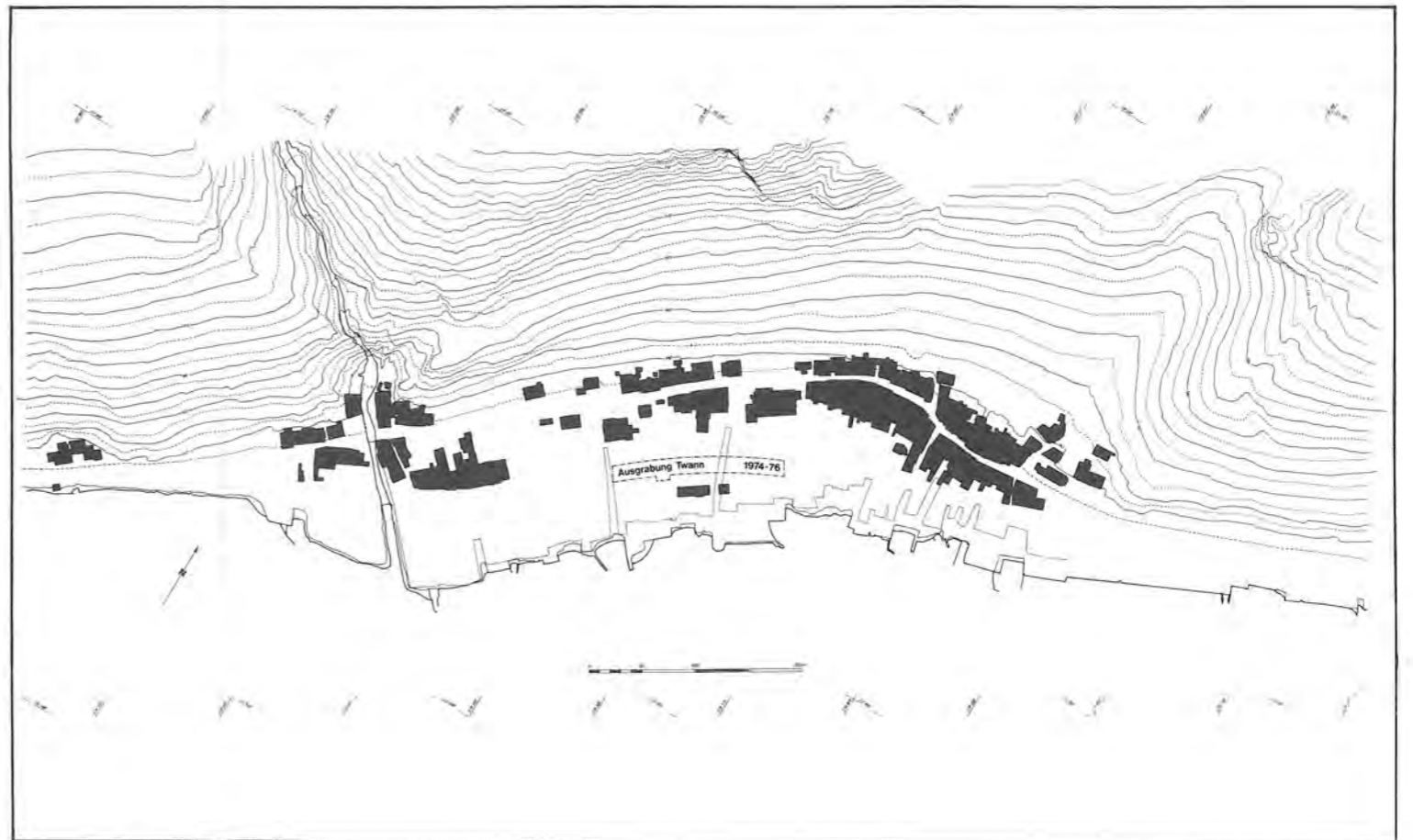
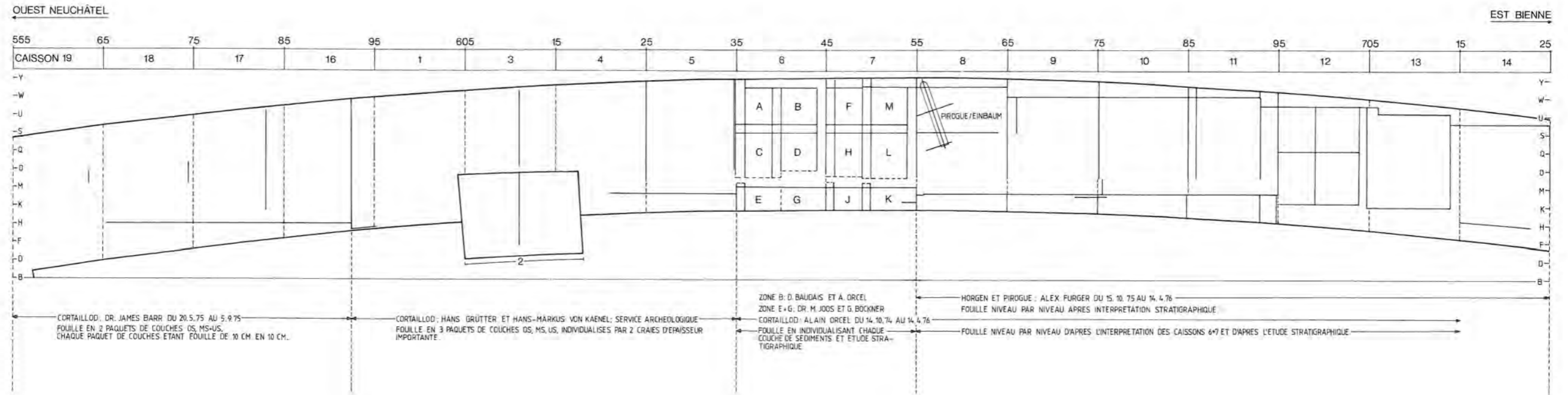


Planche 1D: Douanne. Carte topographique 1:6250. Ligne pointillée: berge en 1850. Ligne en tiret: limite des fouilles (caissons 18-16, 1-14; voir aussi planche 2). Echelle: 1:6500.

PLAN GENERAL DE LA FOUILLE DE DUANNE 1974-75-76
 RESPONSABLES DE FOUILLE ET METHODES DE FOUILLE CORRESPONDANTES.
 ——— STRATIGRAPHES EXPLOITEES POUR LA RECONSTITUTION
 GENERALE DE PROFILS NORD ET SUD
 - - - - LIMITES DES CAISSONS
 ——— LIMITES DE LA FOUILLE
 ECHELLE 1:500

PLAN GENERAL



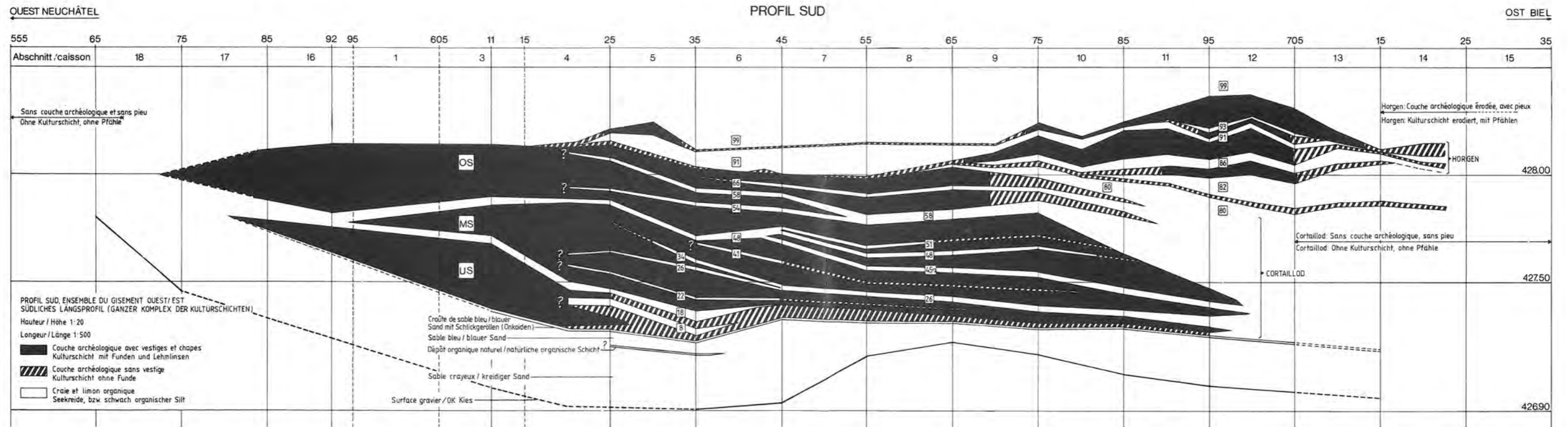
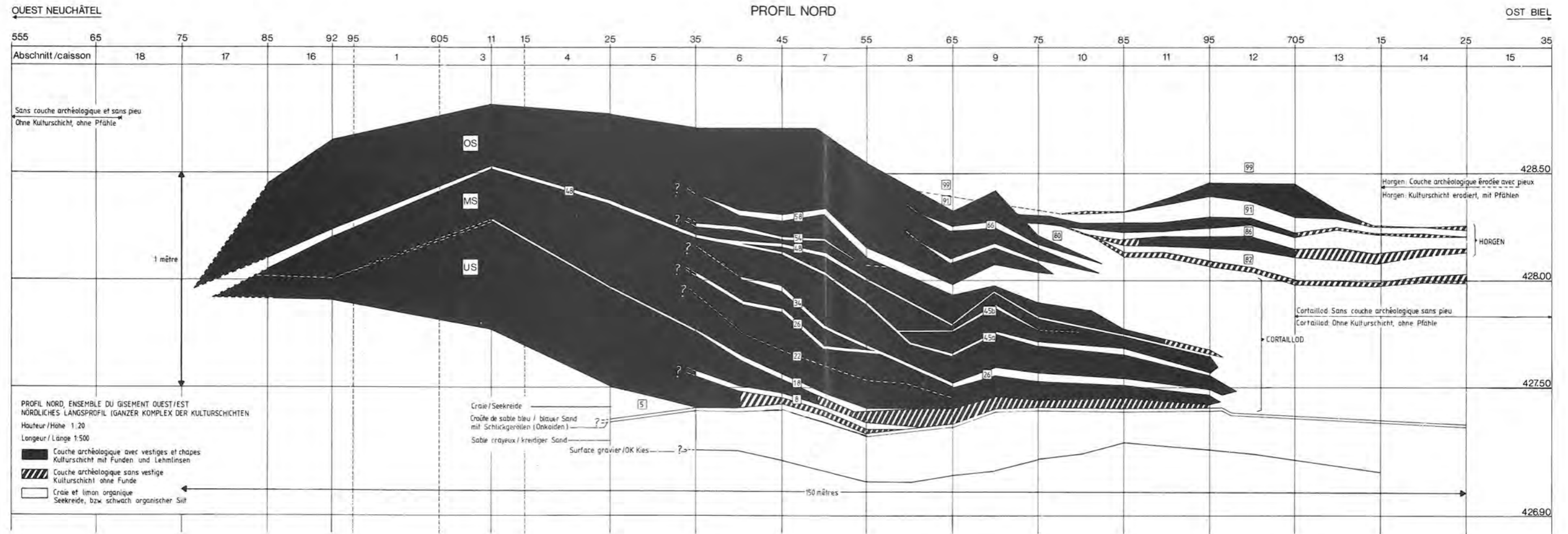


Planche 3: Douanne. Caisson 18-16, 1-14. Profils Nord et Sud longitudinaux.

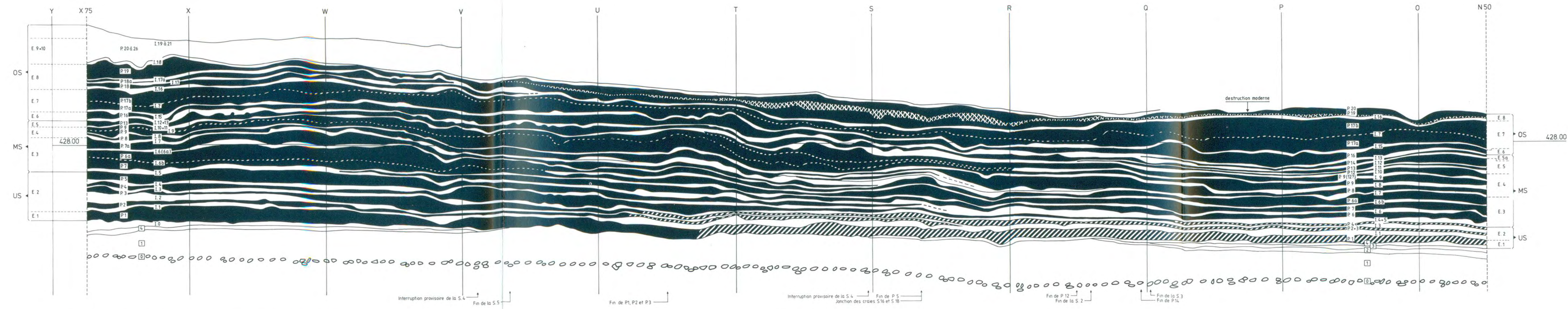


Planche 21A: Douanne. Caisson 6, zones C et A, profil 35/M-X,75.

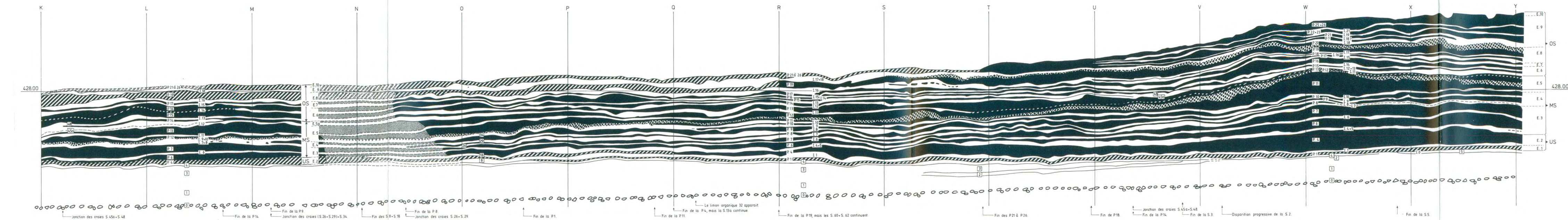


Planche 21B: Douanne. Caisson 7, zones J, H et F, profil 46/K-Y,10.




Planche 21C: Douanne. Caisson 6, zone E, profil 35,90/J,60-M,50.

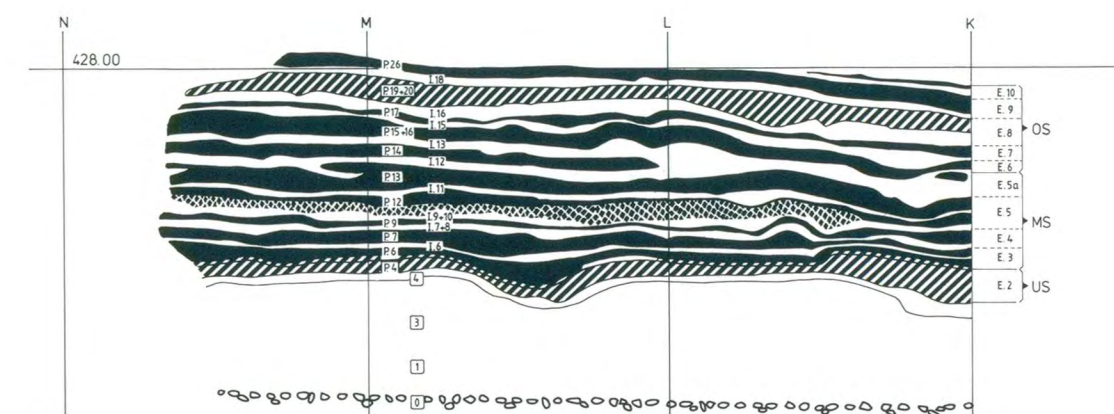
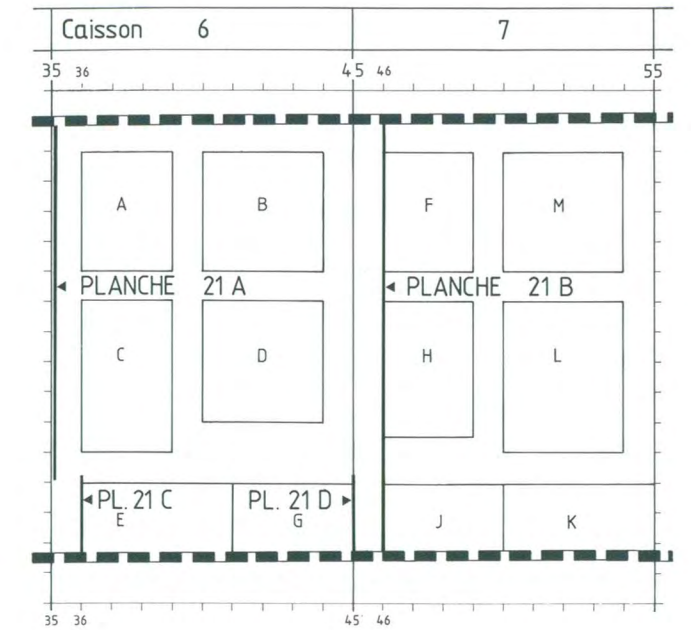


Planche 21D: Douanne. Caissons 6 et 7, zone G, profil 45/K-M,75.



Profils transversaux, caissons 6 et 7.

- Couche archéologique avec vestiges et chapes (phase d'occupation).
- Couche archéologique sans vestige (prolongement d'une phase d'occupation).
- Craie et limon organique (inondation).
- Prolongement d'un limon organique.
- Charbon de bois: incendie.
- P Phase d'occupation
- I Inondation
- E Ensemble
- S, [] Strate

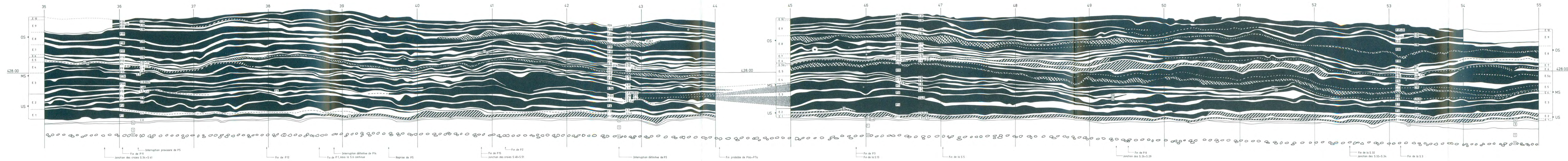
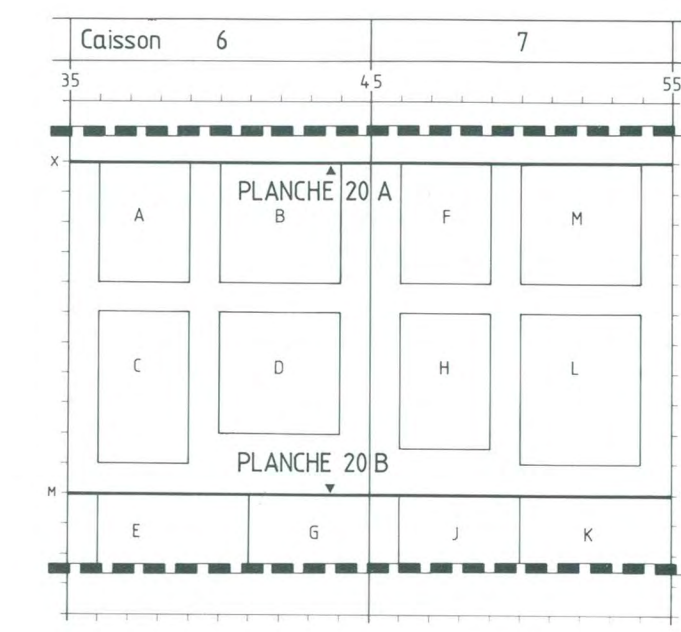


Planche 20A: Douanne. Caissons 6 et 7, zones A, B, F et M, profil X/35-55.



Profil Nord et Sud, caissons 6 et 7.

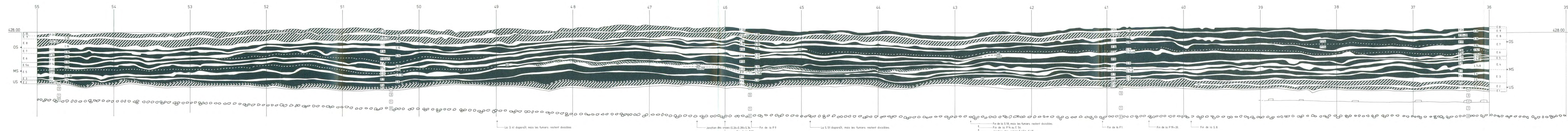


Planche 20B: Douanne. Caissons 6 et 7, zones E, G, J et K, profil M/35-55.

- Couche archéologique avec vestiges et chapes (phase d'occupation).
- Couche archéologique sans vestige (prolongement d'une phase d'occupation).
- Craie et limon organique (inondation).
- Prolongement d'un limon organique.
- Charbon de bois incendié.
- Phase d'occupation.
- Inondation.
- Ensemble.
- Strate.

Planche 20: Douanne. Caissons 6 et 7. Reconstitution stratigraphique des phases d'occupation, des "inondations" et des ensembles. Echelle 1:25. Voir p. 220.

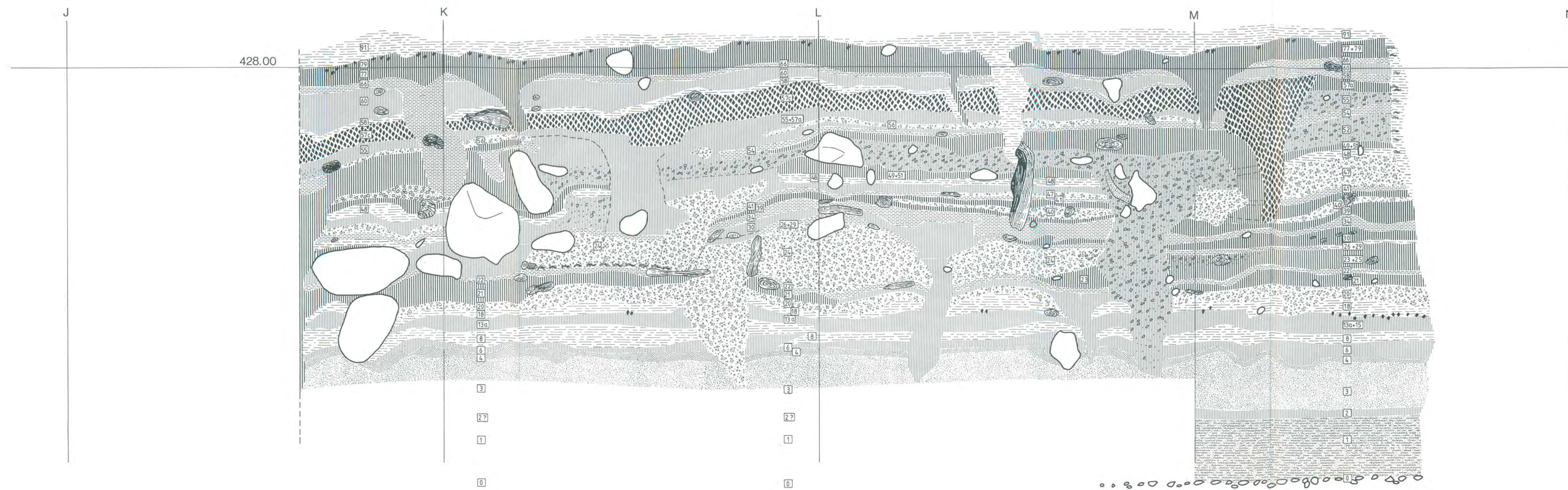


Planche 19A: Douanne. Caisson 6, zone E, profil 35,90/J,60-M,50. Interprétation stratigraphique et numérotation définitive. Echelle 1:10. Voir symboles planche 6.

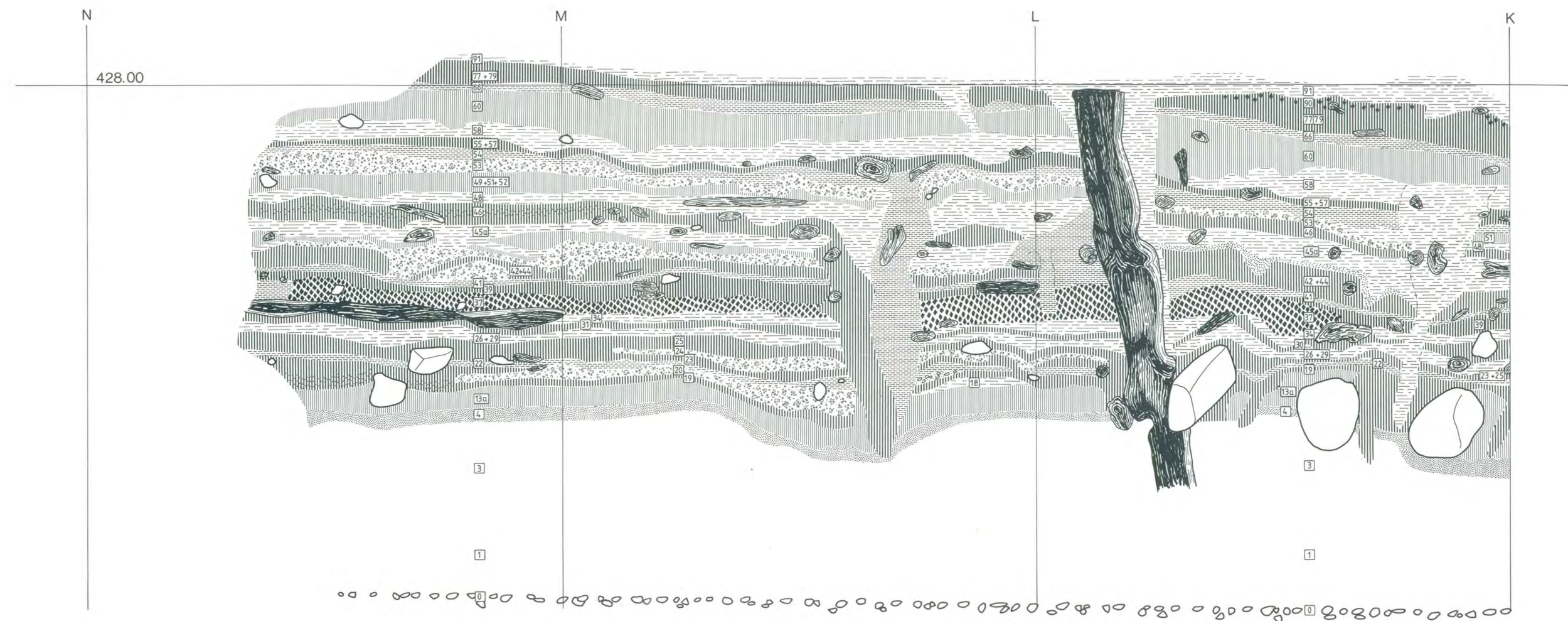


Planche 19B: Douanne. Caissons 6/7, zone J, profil 45/K-M,70. Interprétation stratigraphique et numérotation définitive. Echelle 1:10. Voir symboles planche 6.

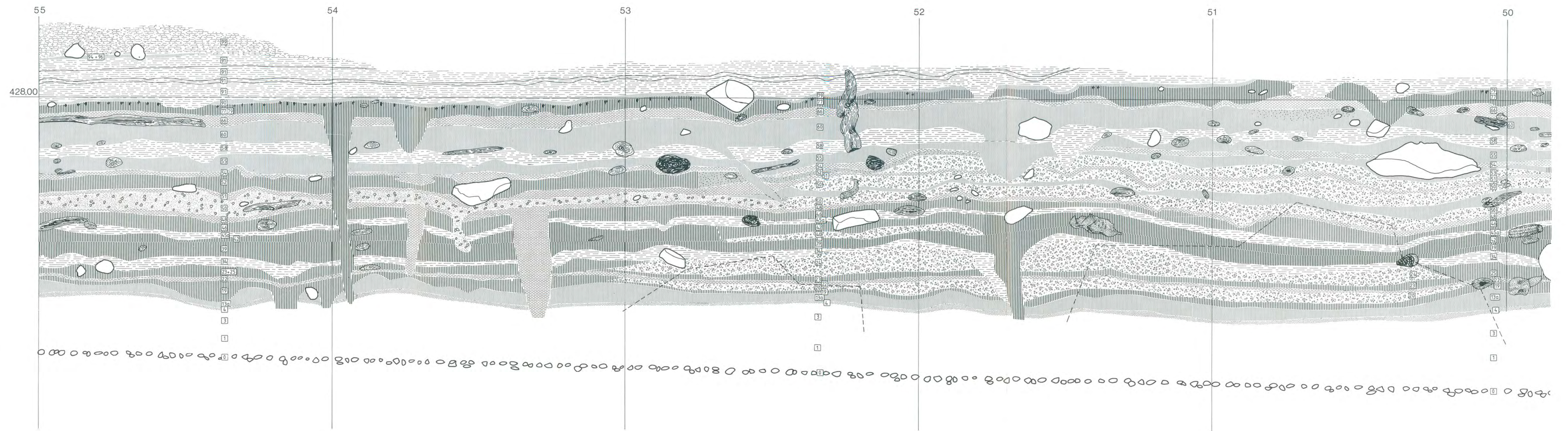


Planche 18: Douanne. Caisson 7, zone K, profil M/50-55.
 Interprétation stratigraphique et numérotation définitive. Echelle 1:10. Voir symboles planche 6.

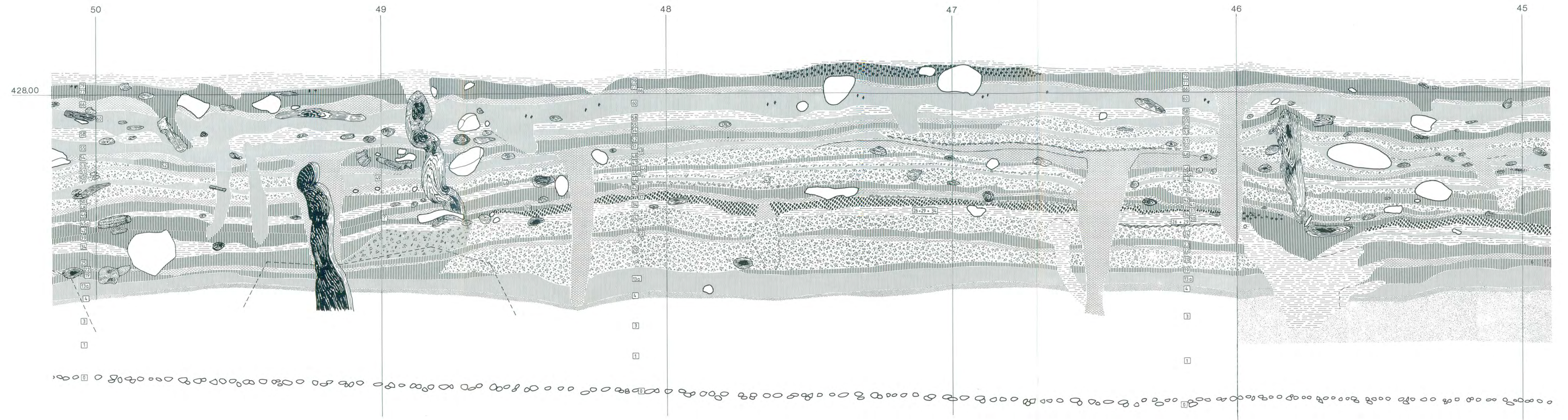


Planche 17: Douanne. Caisson 7, zone J, profil M/45-50.
 Interprétation stratigraphique et numérotation définitive. Echelle 1:10. Voir symboles planche 6.

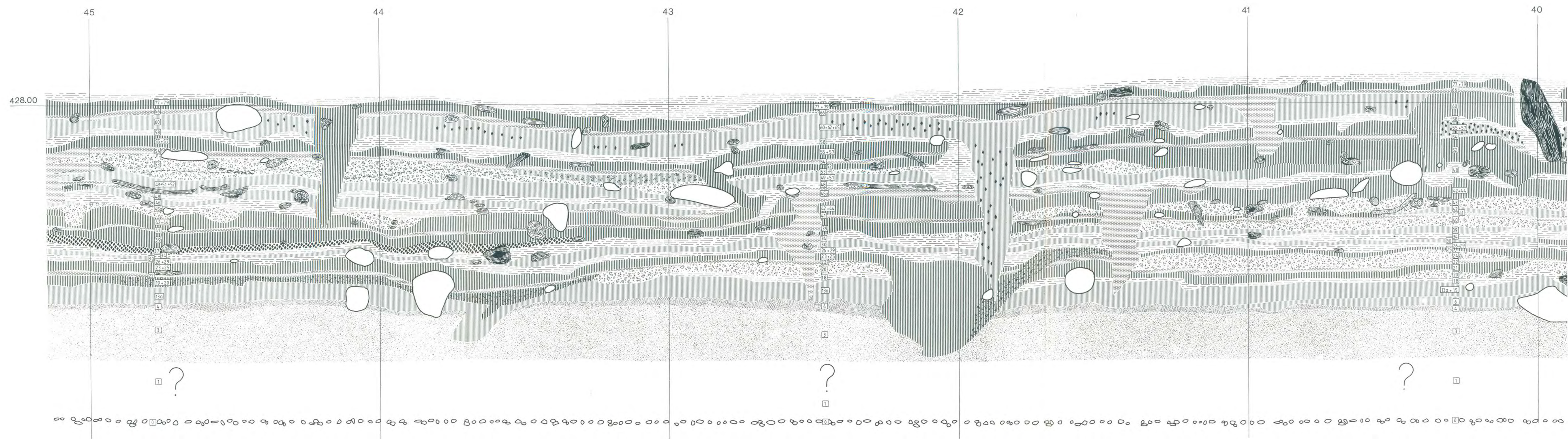


Planche 16: Douanne. Caisson 6, zone G, profil M/40-45.
 Interprétation stratigraphique et numérotation définitive. Echelle 1:10. Voir symboles planche 6.

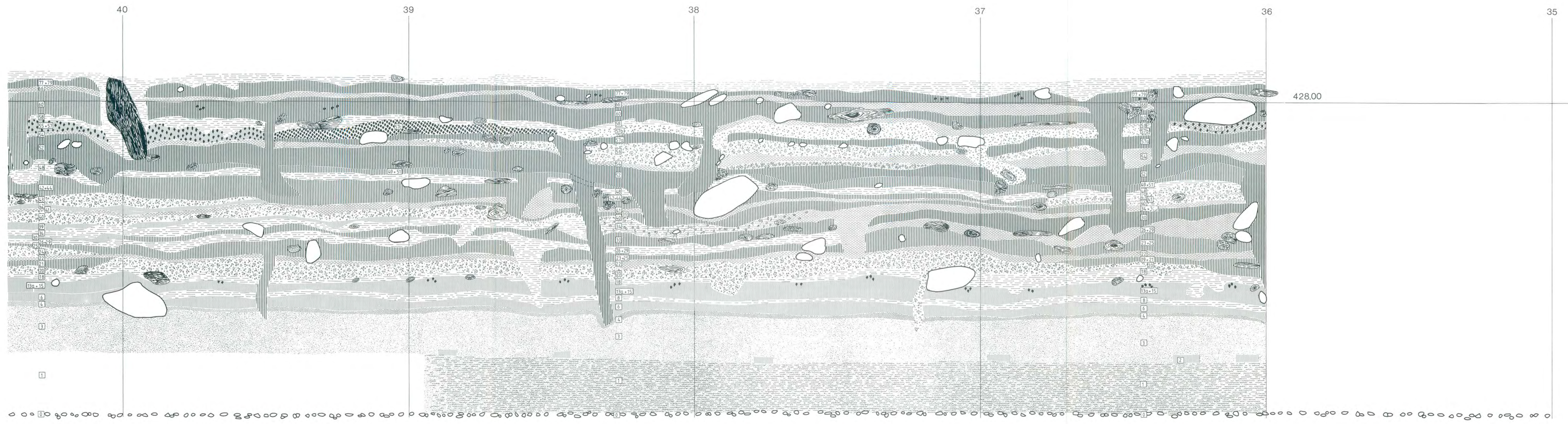


Planche 15: Douanne. Caisson 6, zone E, profil M/35-40. Interprétation stratigraphique et numérotation définitive. Echelle 1:10. Voir symboles planche 6.

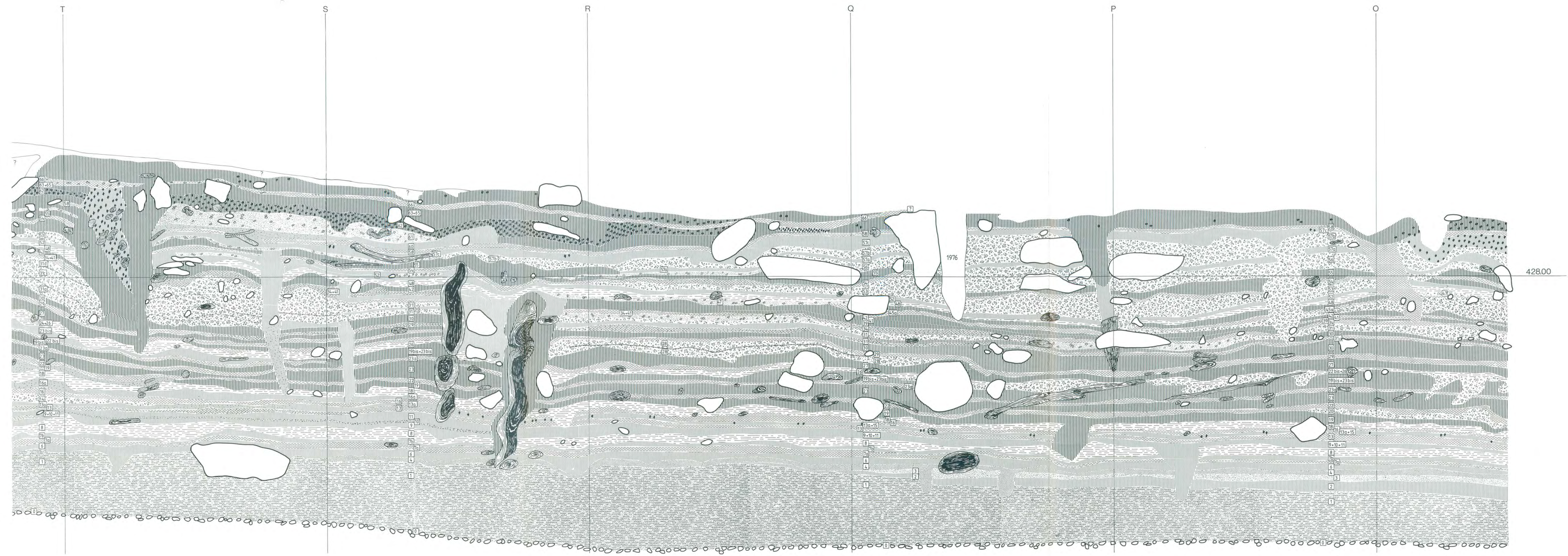


Planche 14: Douanne. Caisson 6, zone C, profil 35/N, 50-T. Interprétation stratigraphique et numérotation définitive. Echelle 1:10. Voir symboles planche 6.

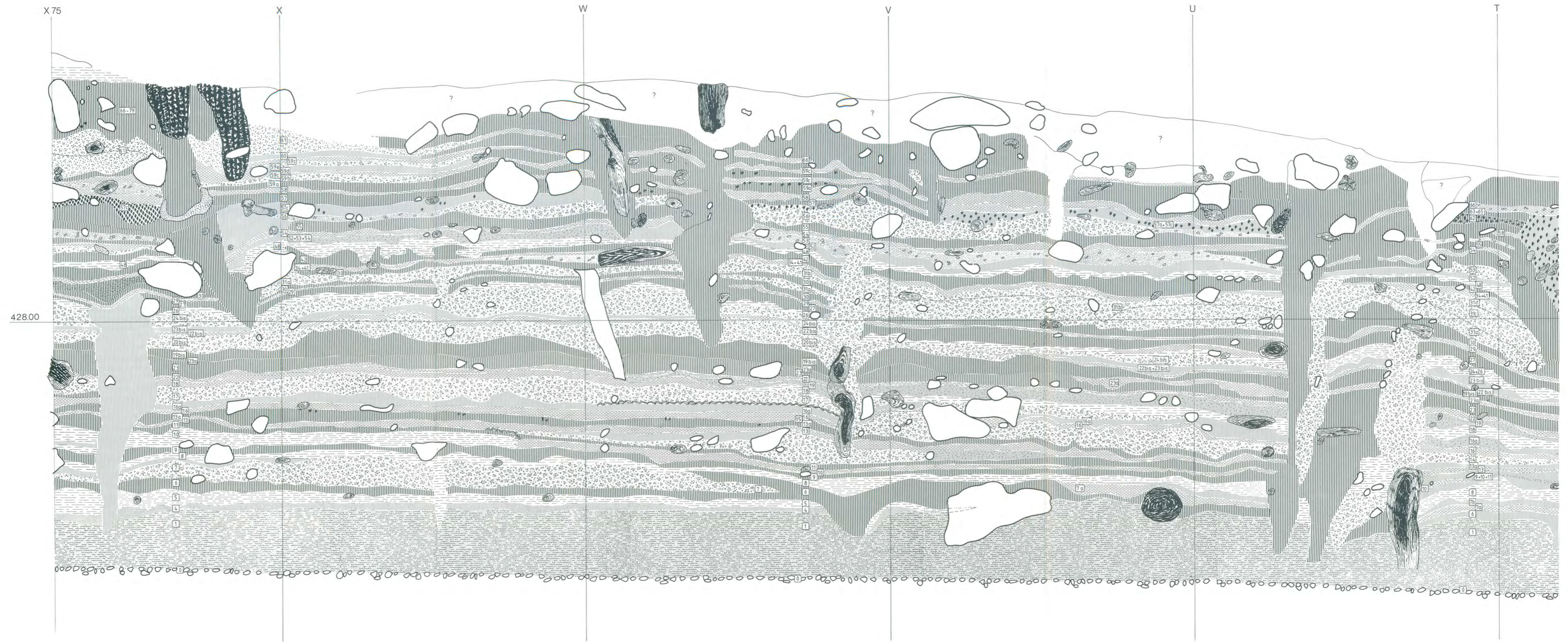


Planche 13: Douanne. Caisson 6, zone A, profil 35/T-X, 75. Interprétation stratigraphique et numérotation définitive. Echelle 1:10. Voir symboles planche 6.

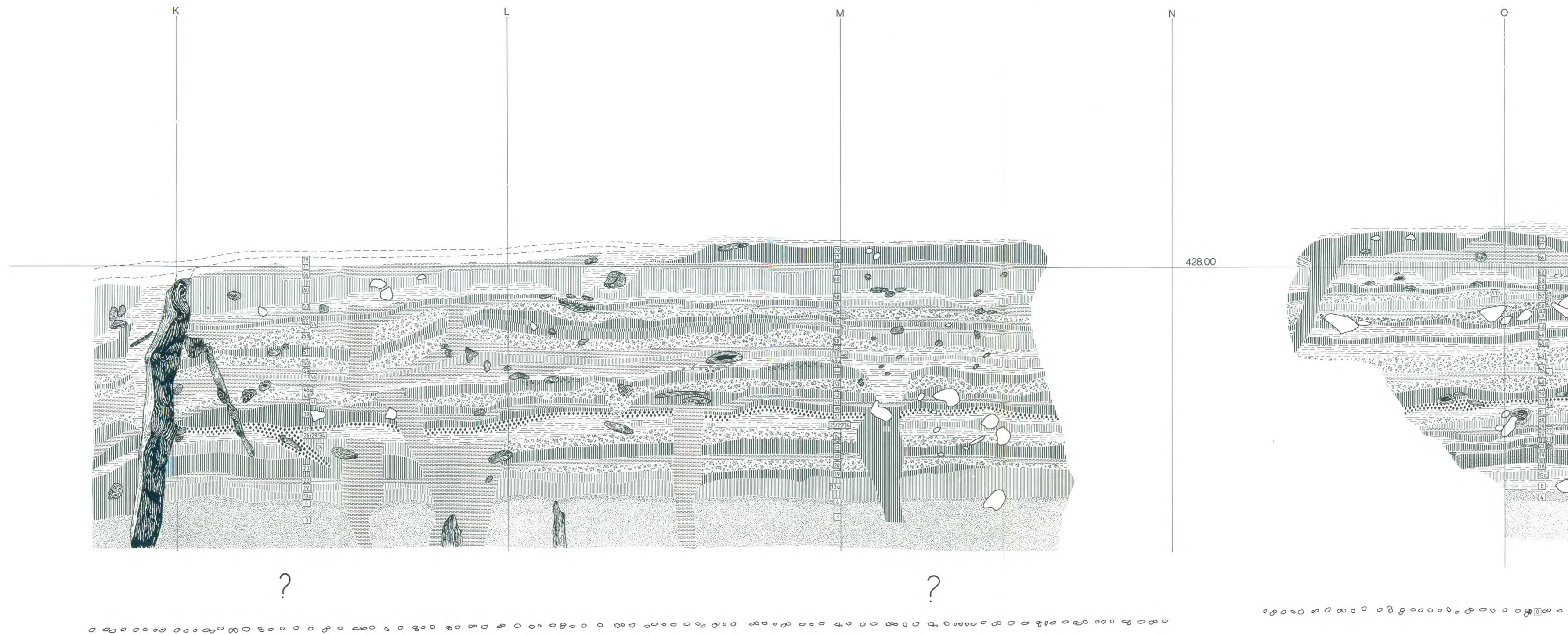


Planche 12: Douanne. Caisson 7, zones J et H, profil 46/
K-O. Interprétation stratigraphique et numé-
rotation définitive. Echelle 1:10. Voir symboles
planche 6.

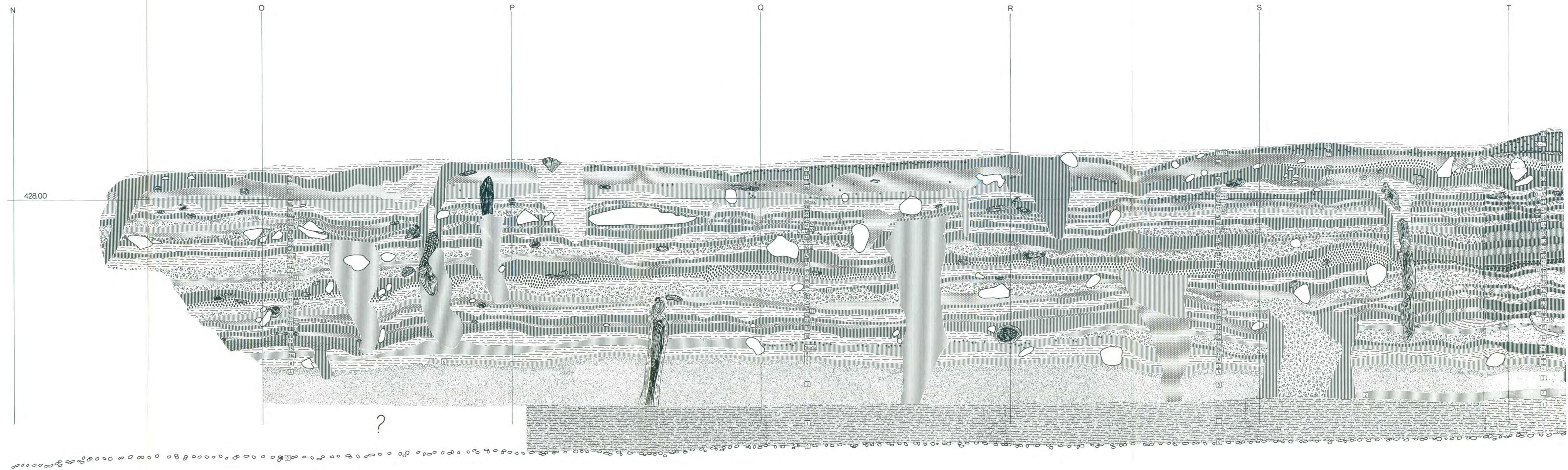


Planche 11: Douanne. Caisson 7, zone H, profil 46/N, 50-T. Interprétation stratigraphique et numérotation définitive. Echelle 1:10. Voir symboles planche 6.

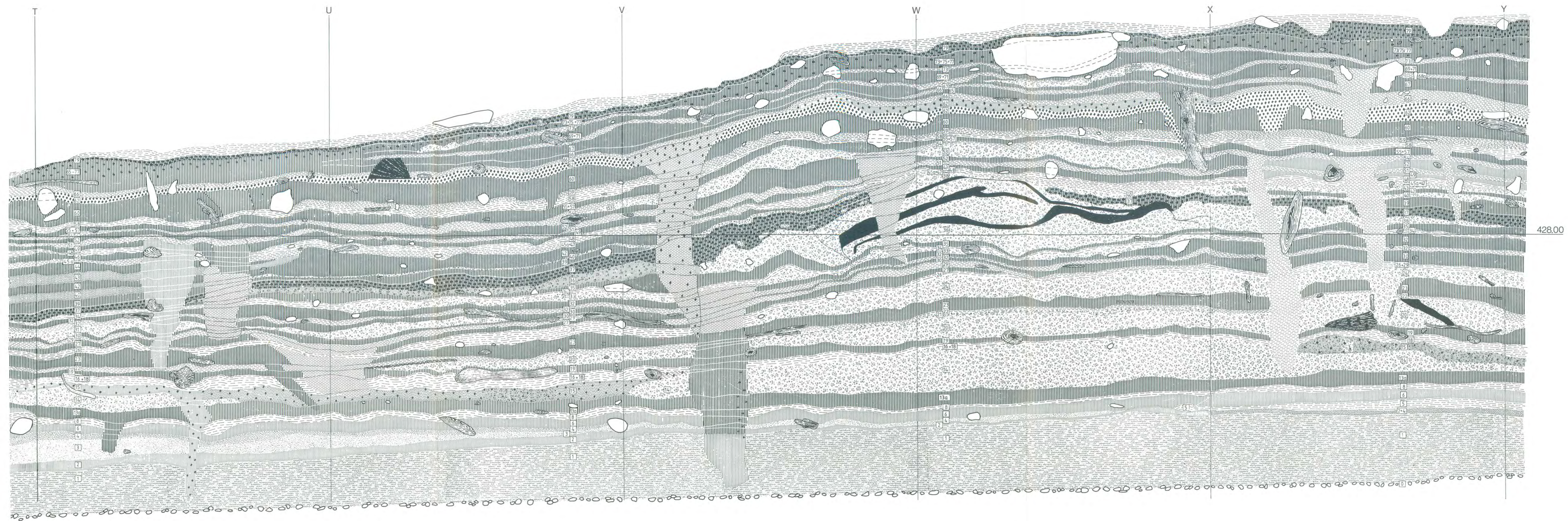


Planche 10: Douanne, Caisson 7, zone F, profil 46/T-Y, 10. Interprétation stratigraphique et numérotation définitive. Echelle 1:10. Voir symboles planche 6.

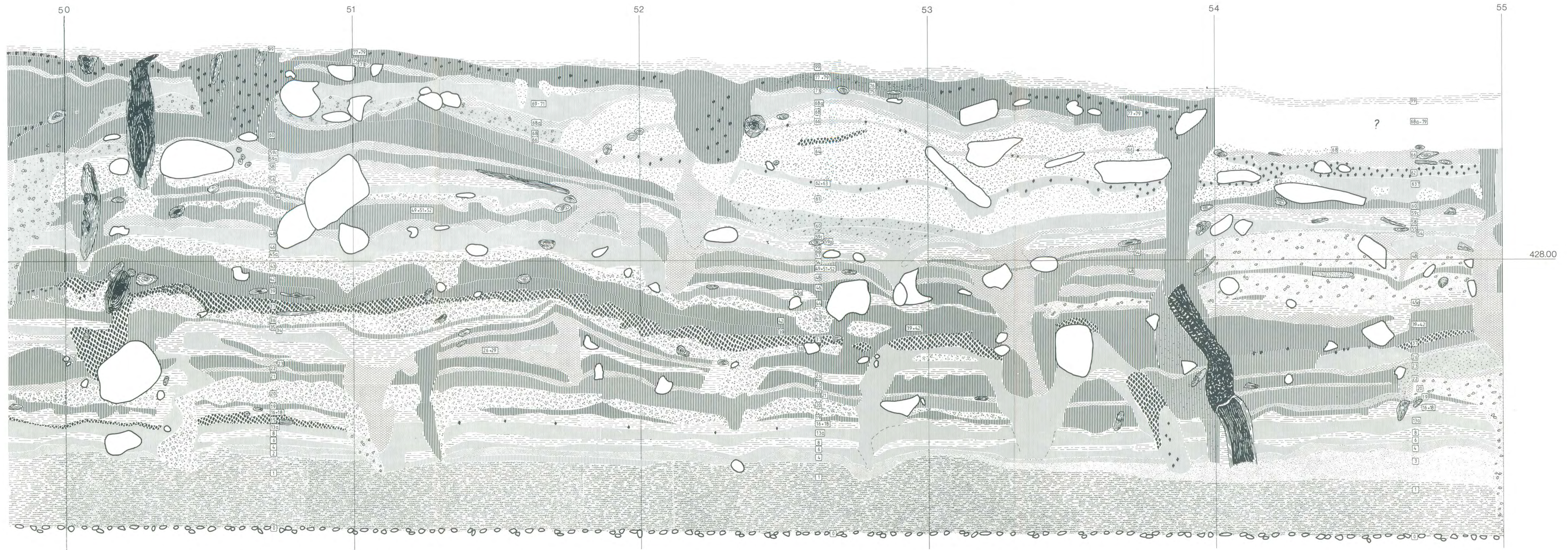


Planche 9: Douanne. Caisson 7, zone M, profil X/50-55. Interprétation stratigraphique et numérotation définitive. Echelle 1:10. Voir symboles planche 6.

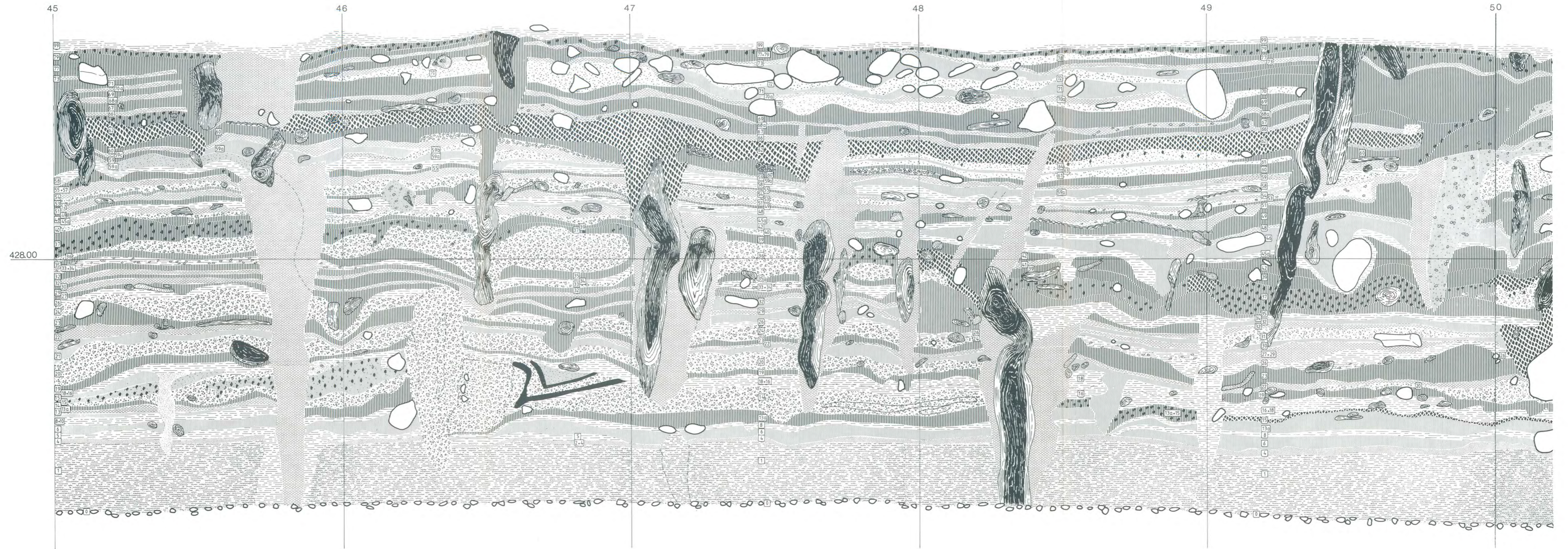
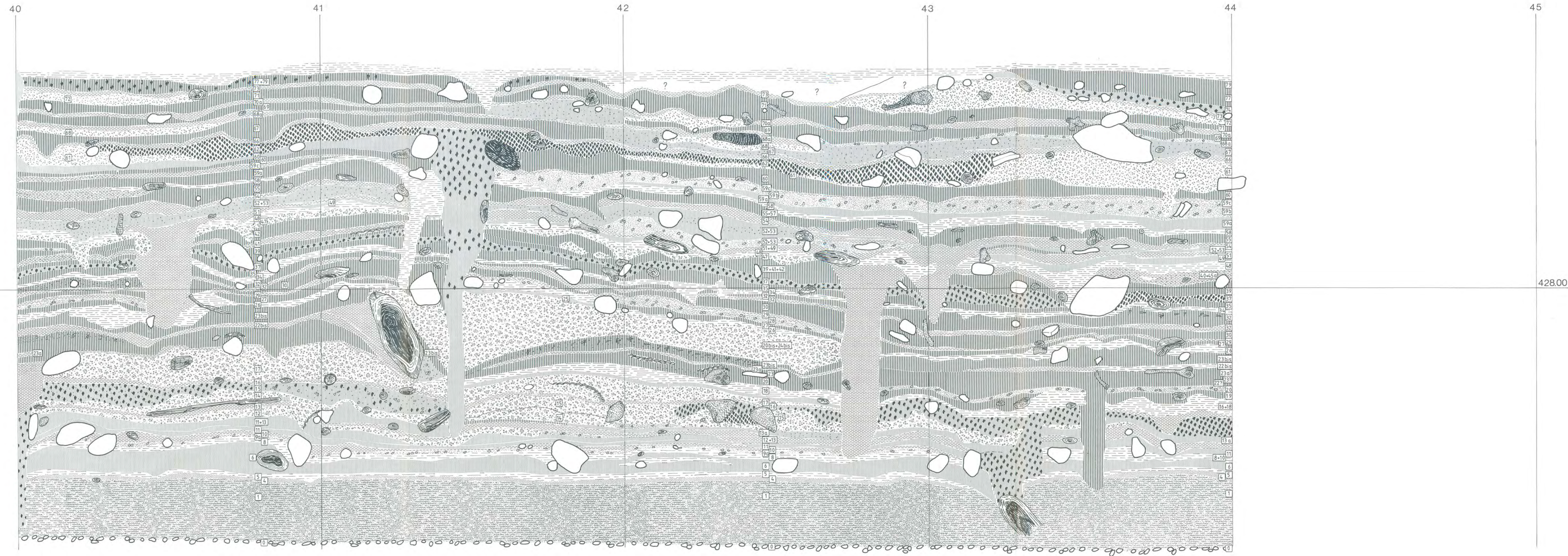
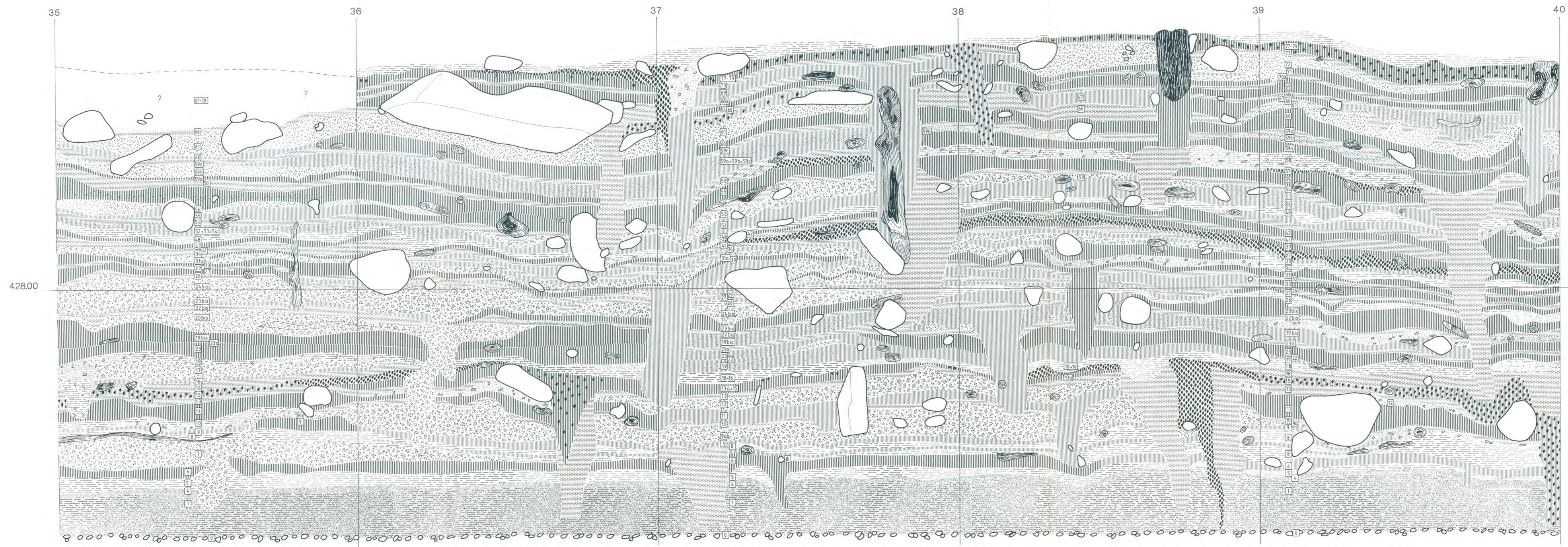


Planche 8: Douanne. Caisson 7, zone F, profil X/45-50. Interprétation stratigraphique et numérotation définitive. Echelle 1:10. Voir symboles planches 6.



428.00

Planche 7: Douanne. Caisson 6, zone B, profil X/40-45. Interprétation stratigraphique et numérotation définitive. Echelle 1:10. Voir symboles planche 6.



- | | | | | | |
|--|-----------------------|-------------------|--|--|-----------------|
| | Fumier très organique | } Apport humain | | Sable | } Apport humain |
| | Fumier | | | Gravier | |
| | Fumier limoneux | | | Argile | |
| | Fumier très limoneux | | | Chape | |
| | Craie | } Apport lacustre | | Charbon de bois | |
| | Limon organique | | | Ecorces | |
| | | | | Sédiment noir ayant l'aspect de la suie.
Il est souvent observable dans les chapes. | |

Planche 6: Douanne. Caisson 6, zone A, profil X/35-40. Interprétation stratigraphique et numérotation définitive. Echelle 1:10. Voir page 215.




Planche 5: Douanne. Caisson 6, zone A, profil X/35-40.
Photographie 1:10. Voir planche 6.

