

Sammlung Ryhiner Collection

Stadt- und Universitätsbibliothek Bern
Herausgegeben von • Edited by
Thomas Klöti

Band • Volume 1

Katalog • Catalogue
1-5311

Sammlung
Ryhiner
Collection

Band • Volume 1

Sammlung Ryhiner

Ryhiner Collection

Sammlung Ryhiner Collection

Karten, Pläne und Ansichten aus dem
16. bis 19. Jahrhundert

Band 1
Katalog-Nummern 1–5311

Herausgegeben von Thomas Klöti

Stadt- und Universitätsbibliothek Bern

Maps, Plans and Views from the 16th to
the 19th Century

Volume 1
Catalogue Numbers 1–5311

Edited by Thomas Klöti

Stadt- und Universitätsbibliothek Bern

Dank Acknowledgements

Die Erschliessung der Sammlung Ryhiner wurde mit Mitteln des Lotteriefonds des Kantons Bern durchgeführt und erfolgte als Kooperationsprojekt des Geographischen Instituts der Universität Bern und der Stadt- und Universitätsbibliothek Bern unter Fachbegleitung des Staatsarchivs Bern.

The development of the Ryhiner Collection was supported by the Lottery Fund of the Canton of Berne and effectuated as a co-operation between the Institute of Geography of the University of Berne and the City and University Library of Berne, with the help of the expertise of the Bernese State Archive.

Wir danken folgenden Institutionen für die Unterstützung und Mitfinanzierung des Katalogs:

We would like to thank the following institutions for their generous support and co-financing of the catalogue:


- Aargauer Kuratorium, Aarau
- Bank EEK, Bern
- Bundesamt für Kultur, Bern
- Burgergemeinde Bern
- Gesellschaft zu Pfistern, Bern
- KulturStadtBern
- Lotteriefonds des Kantons Bern / SEVA
- Migros Kulturprozent, Bern und Zürich
- Stiftung zur Förderung der wissenschaftlichen Forschung an der Universität Bern
- Ulrico Hoepli-Stiftung, Zürich

*D*er Mensch ist nicht für sich allein erschaffen, er soll auch seinen Mitmenschen nützlich sein, ja er soll selbst für die Nachfahren in der Zukunft sorgen. In der Geographie erfüllt man diese Pflicht zur Menschenliebe durch das Anlegen von Kartensammlungen sowie durch deren Erschliessung, damit diese auch in späteren Zeiten Früchte tragen können.

Johann Friedrich von Ryhiner (1732–1803)

*T*he human being does not exist for himself alone, he should also be helpful to his fellow human beings, in fact he should even care for their descendants in the future. In the field of geography, one fulfills this duty of love for mankind through the compilation of map collections and their development, so that these also bear fruit in later times.

Johann Friedrich von Ryhiner (1732–1803)



Die Sammlung Ryhiner gehört zu den Spezialbeständen der Stadt- und Universitätsbibliothek Bern. Der Katalog zur Sammlung ist auch online über den Bibliothekskatalog abfragbar. Die Stadt- und Universitätsbibliothek Bern sowie die Sammlung Ryhiner sind im Internet unter folgenden Adressen zu finden:

The Ryhiner Collection belongs to the special collections of the City and University Library of Berne. The catalogue of the collection is also available online via the library's catalogue. The City and University Library of Berne as well as the Ryhiner Collection are available on the internet at:

<<http://www.stub.unibe.ch>>

<<http://www.stub.unibe.ch/stub/ryhiner/>>

© 2003 Stadt- und Universitätsbibliothek Bern

Gesamtredaktion • Editing:

Thomas Klöti

Redaktion der Katalogaufnahmen und der Register •

Editing of the catalogue entries and indexes:

Thomas Klöti, Martin Kohler

Katalogaufnahmen • Catalogue entries:

Caroline Hablützel, Doris Heim, Thomas Klöti, Martin Kohler, Eva Werner

Übersetzungen • Translations:

Nida L. Surber, Armando Jannetta

Datenkonversion • Data conversion:

Pierre Gavin, Anne Jolidon

Druck • Printing:

Graf-Lehmann AG Bern

Buchbinder • Bookbinder:

Schumacher AG Schmitten

Printed in Switzerland

Auslieferung • Distribution:

*Stadt- und Universitätsbibliothek Bern,
Postfach, CH-3000 Bern 8*

ISBN 3-9521539-0-7



Inhaltsverzeichnis Table of contents

Gliederung der Sammlung siehe Band 4, Seiten 1535–1544
Structure of the collection see volume 4, pages 1535–1544

Band 1 • Volume 1

	Seite • Page
Robert Barth: Vorwort • Preface	9
Thomas Klöti: Einleitung • Introduction	11
Martin Kohler: Bibliographische Beschreibung • Bibliographic description	21
Madlon Gunia: Restaurierung und Konservierung der Sammlung • Restoration and preservation of the collection.....	27
Literatur • Bibliography	33

Katalog • Catalogue 1–5311

	Nummer • Number
1 Welt und Himmel • World and heavens.....	1
1.1 Himmel • Heavens.....	1
1.2 Welt • World	82
2 Meere • Seas	323
2.1 Meere (Atlanten) • Seas (atlases)	
2.2 Meere (Atlanten) • Seas (atlases)	323
2.3 Meere • Seas	399
3 Europa • Europe	517
4 Iberische Halbinsel • Iberian Peninsula	677
4.1 Portugal • Portugal.....	677
4.2 Spanien • Spain	754
5 Britische Inseln • British Isles	1279
5.1 Britische Inseln • British Isles	1279
5.2 England • England	1393
5.3 Schottland • Scotland	1669
5.4 Irland • Ireland	1786
5.5 Britische Inseln (Pläne und Ansichten) • British Isles (plans and views).....	1853
6 Frankreich • France	1909
6.1 Frankreich • France	1909
6.1.1 Frankreich • France.....	1909
6.1.2 «Carte de France» von Cassini • «Carte de France» by Cassini	2160
6.1.3 Anhang • Supplement	2165
6.2 Nordwest-Frankreich • North-western France.....	2204
6.3 Nordost-Frankreich • North-eastern France	2526
6.4 Südwest-Frankreich • South-western France	3599
6.5 Südost-Frankreich • South-eastern France	3914
6.6 Belgien • Belgium	4217
6.7 Rheinlande • Rhineland	5058

Inhaltsübersicht Summary of contents

Band 1 • Volume 1

Inhalt • Contents

	Seite • Page
Robert Barth:	
Vorwort • Preface	9
Thomas Klöti:	
Einleitung • Introduction	11
Martin Kohler:	
Bibliographische Beschreibung • Bibliographic description	21
Madlon Gunia:	
Restaurierung und Konservierung der Sammlung • Restoration and preservation of the collection.....	27
Literatur • Bibliography	33

Nummer • Number

Katalog • Catalogue 1–5311

1	Welt und Himmel • World and heavens	1
2	Meere • Seas	323
3	Europa • Europe	517
4	Iberische Halbinsel • Iberian Peninsula	677
5	Britische Inseln • British Islands	1279
6	Frankreich • France	1909

Band 2 • Volume 2

Inhalt • Contents

		Nummer • Number
Katalog • Catalogue 5312–11 550		
7	Niederlande • The Netherlands	5312
8	Schweiz • Switzerland	6012
9	Italien • Italy	6841
10	Deutschland • Germany	7994

Band 3 • Volume 3

Inhalt • Contents

		Nummer • Number
Katalog • Catalogue 11 551–16 428		
11	Skandinavien • Scandinavia	11 551
12	Russland • Russia	11 929
13	Polen • Poland	12 252
14	Südosteuropa • South-Eastern Europe	12 538
15	Asien • Asia	13 182
16	Afrika • Africa	13 828
17	Amerika • America	14 180
18	Australien, Ozeanien • Australia, Oceania	14 927
19	Historische Karten • Historical maps	14 951
20	Anhang • Appendix	15 131
21	Sammelatlas in 28 Bänden • Composite atlas in 28 volumes	15 601
22	Varia • Varia	16 332

Band 4 • Volume 4

Registerband • Index volume Ursprungswerke • Original works 16 429–16 710

Inhalt • Contents

	Seite • Page
Liste der Ursprungswerke • List of original works	1515
Gliederung der Sammlung • Structure of the collection	1535
Orts- und Sachregister • Place and subject index.....	1545
Namenregister • Name index	1617
Titelregister • Title index.....	1649

Robert Barth
Direktor der Stadt- und Universitätsbibliothek Bern

1867, 64 Jahre nach dem Tod von Johann Friedrich von Ryhiner (1732–1803), gelangte dessen grossartige Kollektion von 16 000 Karten aus dem 16. bis 18. Jahrhundert in den Besitz der damaligen Stadtbibliothek Bern. Der Bestand war in 500 Sammelbände aus dem 18. Jahrhundert gegliedert und belegte nicht weniger als 25 Gestellmeter. Nur wenige benutzten diese wertvollen Karten, etwa der Berner Geograf Prof. Georges Grosjean oder Prof. Günter Schilder, der 1980 darin ein Unikat entdeckte: die 1607 erschienene Wandkarte der Welt von Blaeu. 1986 schlug der damalige Direktor der Stadt- und Universitätsbibliothek, Prof. Hans A. Michel, die wissenschaftliche, bibliothekarische und konservatorische Aufarbeitung der Kartensammlung vor, und 1987 vermittelte der Geograf Dr. Thomas Klöti der Fachwelt erstmals einen vertieften Eindruck vom umfangreichen und wertvollen Bestand (Klöti 1987).

Der Grosse Rat des Kantons Bern bewilligte 1993 einen Beitrag zur Aufarbeitung des Nachlasses. Ziel war die «mise en valeur» der Sammlung, d. h. die Katalogisierung sämtlicher Karten im Informationsverbund Deutschschweiz, IDS (IDS Basel-Bern: <<http://aleph.unibas.ch/ALEPH/>>), die restauratorische Sicherung der Karten im Atelier der Stadt- und Universitätsbibliothek sowie Publikationen mit wissenschaftlichem und allgemeinverständlichem Charakter in Fachzeitschriften und Zeitungen durch den Projektleiter Dr. Thomas Klöti. Den Abschluss der Arbeiten markierte 1998 die Ausstellung *Der Weltensammler* im Schweizerischen Alpen Museum.

200 Jahre nach dem Tod Johann Friedrich von Ryhiners erscheint nun dieser Gesamtkatalog seiner Sammlung. Er soll den Zugang zum Lebenswerk von Ryhiners erleichtern und eine Hilfe für weitere Forschungsarbeiten bilden. Zum Abschluss dieses Projekts gebührt den Mitarbeiterinnen und Mitarbeitern grosser Dank. Dieser gilt vorab Dr. Thomas Klöti, der sich während mehr als fünf Jahren mit einem bewundernswerten Engagement für diese Aufgabe eingesetzt hat, sodann Caroline Hablützel, Doris Heim, Martin Kohler, Eva Werner (Katalogisierung), Ulrike Bürger, Gabriela Grossenbacher, Madlon Gunia,

Robert Barth
Director of the Stadt- und Universitätsbibliothek Bern

In 1867, 64 years after the death of Johann Friedrich von Ryhiner (1732–1803), his magnificent collection of 16,000 maps from 16th to 18th centuries came into the possession of what was then the Stadtbibliothek Bern. The holdings consisted of 500 volumes collected and arranged in the 18th century and occupied not less than 25 linear metres of shelf space. Among the very few people who used these valuable maps, one can mention the Bernese geographer Professor Georges Grosjean and Professor Günter Schilder, who discovered a unique item among these maps in 1980, namely the 1607 wall map of the world by Blaeu. In 1986, Professor Hans A. Michel, then Director of the Stadt- und Universitätsbibliothek, proposed that work should be undertaken on the collection of maps, focusing on improvements in academic aspects, librarianship and conservation. Then, in 1987, the geographer Dr Thomas Klöti was able to provide experts with a first in-depth impression of this extensive and valuable collection (Klöti 1987).

In 1993, the Cantonal Parliament of Berne allocated a grant for the development of the Ryhiner Collection with the aim of highlighting its significance and of cataloguing the collection of maps in the union catalogue of the university libraries of Basel and Berne (IDS Basel-Bern: <<http://aleph.unibas.ch/ALEPH/>>). Furthermore, the projects included the restoration of the maps and their storage in the Stadt- und Universitätsbibliothek, as well as the publication of scientific papers in specialised journals and articles in newspapers. The whole project was under the aegis of Dr Thomas Klöti. The end of these proceedings was heralded by the exhibition *Der Weltensammler* in 1998 at the Swiss Alpine Museum. The present comprehensive catalogue of Johann Friedrich von Ryhiner's collection is published exactly two hundred years after his death. It will permit access to the lifework of Ryhiner and it should also pave the way for further research upon it. Acknowledgements are due, at the end of this project, to its collaborators. Special thanks are due to Dr Thomas Klöti, who worked wholeheartedly for more than five years for this project, as well as to Caroline Hablützel,

Brigitte Heiz, Monika Lüthi, Daniel Oggenfuss und Valérie Tresse (Restaurierung). Besonderen Dank schulde ich aber auch den Kollegen Prof. Klaus Aerni und Staatsarchivar Dr. Karl Wälchli für ihre fachliche Unterstützung.

Doris Heim, Martin Kohler, Eva Werner (cataloguing), Ulrike Bürger, Gabriela Grossenbacher, Madlon Gunia, Brigitte Heiz, Monika Lüthi, Daniel Oggenfuss and Valérie Tresse (preservation and restoration). I also owe particular thanks to my colleague Professor Klaus Aerni and to State Archivist Dr Karl Wälchli for their support in expertise.

Thomas Klöti

Bedeutung der Sammlung

Mit dem Erscheinen des Katalogs zur Sammlung Ryhiner wird ein bedeutendes und langfristiges Anliegen der kartobibliographischen Forschung verwirklicht: Der Katalog bietet den gezielten Zugang zu den Karten, Plänen und topographischen Ansichten der Sammlung Ryhiner, einer der bedeutendsten Quellen raumbezogenen Wissens. Ein immenses geographisches und kulturhistorisches Wissen ist nun erschlossen und kann für unterschiedlichste Fragestellungen und Forschungsansätze genutzt werden. Die Kartensammlung Ryhiner gehört zu den Sammelatlanten, die im 17. und 18. Jahrhundert von Sammlern meist nach systematischen, oft aber auch nach zufälligen Kriterien zusammengestellt wurden. Es entstanden viele kleinere und einige grosse Sammlungen. Mit über 16 000 Karten, Plänen und topographischen Ansichten in 501 Sammelbänden gehört die Sammlung Ryhiner zu den grossen. Vergleichbare Sammlungen wurden zumeist nur teilweise überliefert oder gingen verloren. Die Bedeutung der Sammlung Ryhiner liegt nicht zuletzt darin, dass sie in ihrer ursprünglichen Form als «Sammelatlas» fast vollständig erhalten ist und ein handschriftlicher Erschließungsteil (Kartenbibliographie und Kartenkatalog) aus der Feder von Ryhiners vorliegt.

Kartographie als Hilfswissenschaft der Geographie

Der Berner Staatsmann und Geograph Johann Friedrich von Ryhiner (1732–1803) sah in Karten ein Hilfsmittel zur Entwicklung der geographischen Wissenschaft. Er setzte sich daher zur Pflicht, in Bern ein entsprechendes Forschungsinstrument aufzubauen. Heute zählt die im 18. Jahrhundert angelegte Privatsammlung, die 1867 als Geschenk an die Stadtbibliothek Bern gelangte, zu den wertvollsten Sammelatlanten der Welt. Die nach wissenschaftlichen Kriterien aufgebaute und nach Johann Friedrich von Ryhiners Tod noch einige Jahre weitergeführte Sammlung umfasst Blätter aus dem 16. bis frühen 19. Jahrhundert, wobei die Bestände den ganzen Erdball sowie die damals bedeutenden Produktionszentren abdec-

Thomas Klöti

Significance of the collection

The publication of the catalogue of the Ryhiner Collection fully responds to a long-standing desire of the research community in the cartographic field: the catalogue offers precise access to the maps, town plans and topographical views of the Ryhiner Collection, one of most important memories of the world today. A vast amount of knowledge in geography and cultural history is thus disclosed and can be used for queries and research of the most varied kind. The Ryhiner Collection belongs to the category of composite atlases, which were assembled in 17th and 18th centuries by collectors following systematic or, as often, random criteria. Many small collections and a few extensive ones were created in this fashion. The Ryhiner Collection belongs to the extensive and systematic category with more than 16,000 maps, town plans and topographical views in 501 composite volumes. Many comparable collections have survived only partially or have been lost altogether. The particular importance of the Ryhiner Collection lies precisely in the fact that it has been preserved almost entirely in its original format of composite atlases, and also because it includes an index section (a bibliography and a catalogue of maps) penned by Ryhiner himself.

Cartography as complementary science to geography

The Bernese statesman and geographer Johann Friedrich von Ryhiner (1732–1803) considered maps as an auxiliary means in view of the development of geographic science. He therefore set himself the task of creating an appropriate research tool. Today, this private map collection, dating back to the 18th century, given to the Stadtbibliothek Bern [City Library of Berne] in 1867, counts among the most valuable composite atlases in the world. The collection, compiled according to scientific criteria, comprises sheets from the 16th to the early 19th century, covering the whole world as well as the most significant centres of map production during those centuries. Ryhiner also left a manuscript of an index section composed as follows:

ken. Johann Friedrich von Ryhiner hinterliess auch einen handschriftlichen Erschliessungsteil, der sich folgendermassen zusammensetzt: In einem zweibändigen Manuskript «Geographische Nachrichten» handelt von Ryhiner die allgemeine Erd- und Kartenkunde ab. Die spezielle Kartenkunde setzt sich aus einer fünf- und zwanzigbändigen, handschriftlichen Kartenbibliographie, einem dreiundzwanzigbändigen Kartenkatalog, einem zweibändigen Verzeichnis der Desiderata, zwei Inventarbänden, Zusatzverzeichnissen sowie einem Kartenautorenverzeichnis zusammen. Das erste, 1785 entstandene Inventar verzeichnet 11 843 Blätter, verteilt auf 416 Sammelbände. Das zweite, undatierte, nach 1796 entstandene Inventar enthält bereits 14 364 Blätter (1735 Ansichten, 1547 Pläne und 11 082 Karten). Von den aufgelisteten 541 Sammelbänden waren 76 zur Fortsetzung vorgesehen und standen somit noch in Reserve. In diesem zweiten Inventar ist jedoch ein weiterer achtundzwanzigbändiger Sammelatlas (Ryh 8601 bis Ryh 8628), der etwa 700 Karten umfasst und sich heute ebenfalls in der StUB befindet, nicht enthalten. In den vorliegenden Katalog wurden auch einige weitere Sammelbände von Ryhiners aufgenommen, für die es keine Anhaltspunkte gibt, ob und wie sie der eigentlichen Kartensammlung zuzuordnen sind (Ryh 8701 ff.). Nicht enthalten ist jedoch ein kleinerer Sammelatlas im Staatsarchiv Bern (sechs Bände), den von Ryhiner für den bernischen Sanitätsrat angelegt hatte.

Überlieferung des Nachlasses

Nach dem Tode von Johann Friedrich von Ryhiner 1803 wurde die Sammlung, die im Besitz der Witwe Rosina Sophie (1736–1815) verblieb, durch den Neffen und Historiker Rudolf Friedrich von Ryhiner (1772–1817) weitergeführt. Nach dem 1815 erfolgten Ableben der Witwe erbte er die Sammlung. 1817 starb er als letzter männlicher Vertreter des bernischen Zweigs der Familie Ryhiner. Das Erbe fiel wahrscheinlich an seine Schwester Rosina Elisabeth (1773–1837), die seit 1794 mit Ludwig Friedrich von Effinger (1761–1832) verheiratet war. Ihr Sohn Friedrich Ludwig von Effinger (1795–1867), der spätere Gemeindepräsident der Stadt Bern, vermachte die Sammlung nach seinem Tode der Stadtbibliothek Bern: Gemäss einem Brief der Witwe von Friedrich Ludwig von Effinger vom 1. April 1867, der auf das Testament vom 7. November 1865 Bezug nimmt, überliess Effinger seine ihm gehörende Sammlung von geographischen Karten, Atlanten und Globen als Schenkung der Stadtbibliothek Bern. Diese wurde am 13. April 1867 entsprechend verdankt und 1868 ins Zuwachsverzeichnis der Stadtbibliothek eingetragen. Am 13. Juni 1868 erstattete der Oberbibliothekar einen Bericht über die Aufstellung der mehr als 500 Bände zählenden Sammlung in der Bibliothek sowie über den Verkauf von Dubletten. Anfangs des 20. Jahrhunderts wurden diejenigen Sammelbände zerlegt, die Karten, Pläne und Ansichten der Schweiz enthielten. Die Blätter

First, two volumes of geographic information, where he deals with general cartography and geography. Second, the specialised cartography consists of 25 volumes of map bibliography, a map catalogue of 23 volumes, two volumes of desiderata, two volumes of inventories and an index of map authors. The first inventory dating from 1785 lists 11,843 sheets, in 416 volumes. The second inventory, undated, written after 1796, lists 14,364 sheets (1735 topographical views, 1547 town plans and 11,082 maps). From the listed 541 composite volumes 76 were meant to be continued and hence they were held in reserve. However, this second inventory does not mention a composite atlas in 28 volumes (Ryh 8601 to Ryh 8628) containing some 700 maps, extant in the Stadt- und Universitätsbibliothek Bern (StUB) [City and University Library of Berne] today. In the catalogue presented here some other volumes collected by Ryhiner have also been listed, even though there is no way of knowing how they are to be classified in the collection of maps (Ryh 8701 ff.). However, a smaller composite atlas extant in the Staatsarchiv des Kantons Bern [State Archive of Berne] (six volumes), which Ryhiner had prepared for the use of the Sanitätsrat [Board of Health] of Berne, is not listed in the catalogue.

Transmission of the inheritance

After Ryhiner's death in 1803, the collection remained in the possession of his widow Rosina Sophie (1736–1815), and was continued by his nephew, the historian Rudolf Friedrich von Ryhiner (1772–1817), who inherited the collection after Rosina Sophie's death in 1815. This nephew died in 1817, the last descendant of the Bernese branch of the Ryhiner family. Most probably the inheritance went to his sister Rosina Elisabeth (1773–1837), who had married Ludwig Friedrich von Effinger (1761–1832) in 1794. Her son, Friedrich Ludwig von Effinger (1795–1867), the future mayor of Berne, bequeathed the collection to the Stadtbibliothek Bern after his death: according to a letter from the widow of Friedrich Ludwig von Effinger, dated 1 April 1867, referring to the will dated 7 November 1865, Effinger left his collection of maps, atlases and world globes as a donation to the Stadtbibliothek Bern. The Library expressed its gratitude for this bequest on 13 April 1867, and in 1868 the collection was listed in the register of new acquisitions. On 13 June 1868 the head librarian wrote a report about the shelving of the more than 500 volumes in the Library, as well as about the selling of the duplicate maps. At the beginning of the 20th century, the volumes containing maps, town plans and topographical views of Switzerland were taken apart. The sheets were thus torn out of their context, collated in a new order and mixed with maps of different provenance. After the founding of the 'Stiftung Stadt- und Universitätsbibliothek Bern' [City and University Library of

wurden dabei aus ihrem Kontext herausgerissen, in einer neuen Ordnung in Mappen eingereiht und mit Karten anderer Provenienz vermischt.

Anlässlich der Errichtung der Stiftung Stadt- und Universitätsbibliothek Bern (1951) gelangten die handschriftlichen Bestände an die neu gegründete Bürgerbibliothek. Die Graphiksammlung verblieb vorerst bei der Stadt- und Universitätsbibliothek Bern (StUB). In den Sechziger Jahren wurden anlässlich von Umbauarbeiten im Estrich des Bibliotheksgebäudes die handschriftlichen Erschliessungsbände von Ryhiners gefunden und, da handschriftlich, provisorisch in die Signatur Mss.h.h.XLV.134 ff. der Bürgerbibliothek aufgenommen.

Die Übernahme der Graphiksammlung durch die Bürgerbibliothek erfolgte schliesslich im Jahre 1976. Infolge der vorgängigen Zerlegung von Teilen der Sammlung gerieten damit vorübergehend auch die Schweizer Ansichten aus der Sammlung Ryhiner in die Bürgerbibliothek.

Vorarbeiten zur Erschliessung der Sammlung

1986 wies Prof. Dr. Georges Grosjean auf die grosse Bedeutung der Sammlung Ryhiner hin (Grosjean 1986). Hinsichtlich der zukünftigen Erschliessung wurden verschiedene Vorarbeiten geleistet: Den Weg zur Bearbeitung der Sammlung legte 1986 der damalige Bibliotheksdirektor Prof. Dr. Hans A. Michel. Ein Sammlungsporträt (Klöti 1987) gab einen Überblick über den Aufbau und die Gliederung der Sammlung. Der Kartenhistoriker Dr. Peter H. Meurer kam damals zu folgender Einschätzung: «Vom Umfang und Inhalt her steht die Sammlung Ryhiner absolut gleichrangig neben vergleichbaren, allerdings weltbekannteren Kollektionen wie dem Atlas Stosch der Österreichischen Nationalbibliothek oder der Sammlung Moll in der Universitätsbibliothek Brunn ...». Für Meurer ist denn auch ein «vollständiger – und publizierter! – Katalog der Sammlung Ryhiner ein Desideratum der internationalen Forschung» (vgl. Meurer 1987, S. 33). In zwei bibliothekarischen Diplomarbeiten von Rita Balimann und Cornelia Civatti sowie Sibylle Drack und Irène Klee, die 1987 und 1988 unter meiner Leitung durchgeführt wurden, wurden vorerst Teilbestände der Sammlung Ryhiner erfasst. Mit der Dissertation *Johann Friedrich von Ryhiner, 1732–1803. Berner Staatsmann, Geograph, Kartenbibliograph und Verkehrspolitiker* (Klöti 1994) wurde die Person von Johann Friedrich von Ryhiner erstmals umfassend dargestellt.

Projektverlauf

Vorprojekt

Die Ausführung des eigentlichen Erschliessungsvorhabens, das bestandessichernde Massnahmen sowie den Aufbau einer allgemein zugänglichen Datenbank um-

Berne Foundation] in 1951, all manuscripts of the former Library were allocated to the newly founded Bürgerbibliothek [Burghers' Library]. All collections of art prints remained, for the time being, in the Stadt- und Universitätsbibliothek Bern (hereinafter called StUB). In the nineteen sixties, when the Library's buildings were being renovated, Ryhiner's manuscript volumes were discovered in the attic and, being manuscripts, were provisionally given the call number Mss.h.h.XLV.134 ff. in the Bürgerbibliothek. Finally, in 1976, the whole graphic collection was taken over by the Bürgerbibliothek. Because of the previous dismantling of parts of the collection, the Swiss topographical views temporarily went to the Bürgerbibliothek.

Preliminary work to the development of the collection

In 1986 Professor Georges Grosjean pointed out the great significance of the Ryhiner Collection (Grosjean 1986). In view of the future development of the collection, different preliminary tasks were undertaken: Professor Hans A. Michel, then director of the Library, paved the way for this undertaking in 1986. In 1987 a profile of the collection was established (Klöti 1987), offering a survey of the manner in which it was built and organised. The cartographic historian Dr Peter H. Meurer made the following evaluation: 'As far as range and content are concerned, the Ryhiner Collection equals the comparable but world famous collections, such as the Stosch Atlas of the Austrian National Library or the Moll Collection of the University Library at Brno ...'. For Meurer, a 'complete – and published – catalogue of the Ryhiner Collection [is] a desideratum of the international research community' (Meurer 1987, p. 33). Two theses in librarianship by Rita Balimann / Cornelia Civatti and Sibylle Drack / Irène Klee, written under my guidance in 1987 and 1988, described specific parts of the Ryhiner Collection. The dissertation *Johann Friedrich von Ryhiner, 1732–1803. Berner Staatsmann, Geograph, Kartenbibliograph und Verkehrspolitiker* (Klöti 1994) offered a first comprehensive portrait of Johann Friedrich von Ryhiner.

Course of the project

Preliminary project

The procedure of the development, which comprised measures for preservation and restoration as well as for the creation of a generally accessible database, was outlined in a preliminary project and in a principal project, both of which were financed by the Lotteriefonds des Kantons Bern [Lottery Fund of the Canton of Berne]. Dr Alex Mojon attended to this business on behalf of the Canton of Berne, and I thank him warmly for his involvement and collaboration. In 1993, the Cantonal Parliament

fasste, wurde in ein Vorprojekt und in ein Hauptprojekt gegliedert, wobei die Finanzierung über den bernischen Lotteriefonds erfolgte. Das Geschäft wurde beim Kanton Bern durch Dr. Alex Mojon betreut, dem ich für seinen Einsatz und die gute Zusammenarbeit herzlich danke. 1993 genehmigte der bernische Grosse Rat die Finanzierung des Gesamtprojekts. Das Vorprojekt (1992) diente der methodischen, materiellen und finanziellen Ausgestaltung des Hauptprojekts, wobei das Vorhaben an vergleichbare kartobibliographische Projekte, die z. B. in Deutschland durchgeführt wurden, anschliesst. Fachliche Unterstützung fanden wir zu diesem Zeitpunkt insbesondere bei Theo Bauer und Dr. Hans Wolff in München, bei Dr. Lothar Zögner in Berlin sowie bei weiteren Personen, die das von der Deutschen Forschungsgemeinschaft (DFG) geförderte Projekt zur Erschliessung historisch wertvoller Kartenbestände vorantrieben. Besonders aufschlussreich waren in diesem Zusammenhang auch die Resultate einer von mir betreuten bibliothekarischen Diplomarbeit von Eva Werner und Martin Kohler sowie die Abklärungen im Hinblick auf die Konservierung und Restaurierung der Sammlung durch eine Mitarbeiterin des Restaurierungsateliers der StUB.

Hauptprojekt

Das 1994 in Gang gesetzte und 1998 abgeschlossene Hauptprojekt wurde als Kooperationsprojekt des Geographischen Instituts (Prof. Dr. Klaus Aerni) und der StUB (Prof. Dr. Robert Barth) unter Fachbegleitung des Staatsarchivs Bern (Staatsarchivar Dr. Karl Wälchli) realisiert. Die Projektleitung wurde mir übertragen, wobei das Erschliessungsvorhaben mit bibliothekarischem und restauratorischem Fachpersonal durchgeführt wurde. Über den Projektverlauf wurde jeweils im Jahresbericht der StUB sowie in internen Jahresberichten zu Händen des bernischen Lotteriefonds berichtet.

Als Auftakt zur Erschliessung der Sammlung Ryhiner zeigte die StUB im Frühjahr 1994 die Ausstellung *Raum in der Zeit: Die Kartensammlung des Berner Staatsmannes und Geographen Johann Friedrich von Ryhiner, 1732–1803*, in der der Sammler und dessen Sammlung ins Zentrum gerückt wurde. Bei dieser Gelegenheit wurde auch auf das Verfahren der hochauflösenden farbigen Mikroverfilmung aufmerksam gemacht und erste Versuche bezüglich der Digitalisierung der Bestände vorgestellt. Die Erschliessung der Sammlung erfolgte im Katalog des Bibliotheksverbundes IDS Basel-Bern, der damals bereits via Telnet weltweit abfragbar war. Für die erforderlichen bibliographischen Recherchen konnte auf umfangreiche Sekundärliteratur, weitere Bibliothekskataloge und insbesondere auf die Altkartendatenbank IKAR zugegriffen werden, wobei die bibliographische Beschreibung der Katalogaufnahmen von Caroline Hablützel, Doris Heim, Martin Kohler und Eva Werner nach dem Regelwerk ISBD(CM) durchgeführt wurde. Die sachliche Erschliessung der Bestände innerhalb

approved the financing of the whole project. The preliminary project (1992) served as a methodical, material and financial preparation for the principal project, and the procedure adopted was inspired by similar cartographic and bibliographical projects undertaken for instance in Germany. The support of experts was found at this stage notably with Theo Bauer and Dr Hans Wolff in Munich, with Dr Lothar Zögner in Berlin as well as with other people who developed and carried through the project about the cataloguing of historically valuable map holdings before 1850, sponsored by the German Research Council. In this respect the librarianship thesis written under my guidance by Eva Werner and Martin Kohler as well as clarification regarding conservation and restoration of the collection elaborated by a collaborator in the restoration studios of the StUB, offered informative insights.

Principal project

The principal project, started in 1994 and completed in 1998, was undertaken as a co-operation between the Geographisches Institut der Universität Bern [Institute of Geography of the University of Berne] (Professor Klaus Aerni) and the StUB (Professor Robert Barth), with the expert advice of the Staatsarchiv des Kantons Bern (Dr Karl Wälchli). The direction of the project fell under my responsibility and the development was effectuated by the support of professional librarians and conservators. The progress of the project was published in the annual reports of the StUB and in the internal annual reports for the attention of the Lotteriefonds des Kantons Bern. As a prelude to the development of the Ryhiner Collection the StUB organised the exhibition *Raum in der Zeit: Die Kartensammlung des Berner Staatsmannes und Geographen Johann Friedrich von Ryhiner, 1732–1803* early in 1994. The exhibition highlighted both the man and his collection and drew attention at the same time to high-resolution colour microfilming; first attempts of digitisation of the collection were shown. The indexing of the collection was made in the Bibliothekverbund IDS Basel-Bern [union catalogue of the university libraries of Basel and Berne] which at the time was already available worldwide on Telnet. The necessary bibliographic research was done using comprehensive reference material and other library catalogues, particularly the old maps database IKAR. The bibliographic description of the catalogue entries was established by Caroline Hablützel, Doris Heim, Martin Kohler, and Eva Werner according to the regulations of the cataloguing rules ISBD(CM). The subject indexing was one of my areas of responsibility. Hansruedi Baer has to be thanked for the careful reading and correcting of my considerable subject lists and for numerous suggestions. I appreciated Anton Buchli's capability for clear-sighted support in factual and personal questions.

des Bibliotheksverbundes gehörte zu meinem Aufgabengebiet. Hansruedi Baer danke ich für die wertvolle kollegiale Zusammenarbeit beim Lesen und Korrigieren meiner stets umfangreichen «Abbaulisten» sowie für seine zahlreichen Anregungen. Anton Buchli lernte ich durch seine umsichtige Unterstützung bei sachlichen und personellen Angelegenheiten schätzen.

Fachliche Impulse

Wertvolle fachliche Impulse auf dem Gebiet des Kartenbibliothekswesens sowie der Kartengeschichte, die in die Erschliessung der Sammlung Ryhiner einfließen, erhielt ich stets durch meine Mitarbeit in der Arbeitsgruppe Kartenbibliothekarinnen und Kartenbibliothekare der Schweiz und in der Redaktion der Fachzeitschrift *Cartographica Helvetica*. Fachspezifische und freundschaftliche Kontakte entstanden insbesondere auch an Tagungen der Deutschen Kartenkuratoren, der Groupe des Cartothécaires de LIBER und der International Society of Curators of Early Maps (ISCHEM), sowie den Kartenhistorischen Colloquien und den Internationalen Konferenzen zur Geschichte der Kartographie.

Mit der 1986 erfolgten Herausgabe des Regelwerks ISBD(CM) wurden die Grundlagen für die bibliographischen Beschreibungen der Katalogaufnahmen gelegt. Die Übersetzung des Regelwerks aus dem Englischen erfolgte, unter der Leitung von Dr. Hans Laupper, im Rahmen der Tätigkeiten der Arbeitsgruppe Kartenbibliothekarinnen und -bibliothekare der Schweiz. Bedeutende fachliche Anstöße vermittelte mir die von der ETH-Bibliothek Zürich (Dr. Jürg Bühler), der Zentralbibliothek Zürich (Dr. Hans-Peter Höhener) sowie der StUB (Dr. Thomas Klöti) organisierte Tagung der Groupe des Cartothécaires de LIBER in Zürich und Glarus, die 1994 unter dem Titel *Kartenbibliothekswesen im Wandel* durchgeführt wurde. Ein interessanter Austausch, nicht zuletzt im Hinblick auf kartobiographische sowie kartobibliographische Fragen, entwickelte sich auch mit einer Vielzahl von weiteren Personen, von denen hier nur einige wenige – sozusagen stellvertretend für alle anderen – genannt werden können, wie etwa Dr. Göran Bäärnhielm in Stockholm, Madlena Cavelti Hammer in Horw, Ed Dahl in Gatineau, Prof. Arthur Dürst in Zürich, Prof. Dr. Johannes Dörflinger in Wien, Henrik Dupont in Kopenhagen, Hans-Uli Feldmann in Murten, Drs. Marc Hameleers in Amsterdam, Catherine Hofmann in Paris, Viola Imhof in Erlenbach, Dr. Eckhard Jäger in Lüneburg, Dr. Peter van der Krogt in Utrecht, Wolfgang Lierz in Männedorf, Sibylle Lüker in Berlin, Dr. Peter H. Meurer in Heinsberg, Alfred Oberli in Wabern, Roelof Oddens in Utrecht, Markus Oehrli in Liebefeld, Martin Rickenbacher in Bern, Prof. Dr. Günter Schilder in Utrecht, Jan Smits in Den Haag, Dr. Dagmar Unverhau in Berlin, Dr. Hans Vollet in Bayreuth, Dr. Marcel Watelet in Nil-Saint-Vincent, Dr. Franz Wawrik

Professional impetus

My collaboration within the Arbeitsgruppe Kartenbibliothekarinnen und Kartenbibliothekare der Schweiz [Swiss Map Librarians' Group] and in the editorial board of the specialised journal *Cartographica Helvetica* yielded valuable insights to cartographic and bibliographical questions as well as in history of cartography, which were included in the indexing of the Ryhiner Collection. Contacts with friendly and specialised persons were established during the conferences of the German Map Curators, the Groupe des Cartothécaires de LIBER [European Map Curators' Group] and the International Society of Curators of Early Maps (ISCHEM), the Kartenhistorische Colloquien [colloquia of map historians in different German-speaking countries] and the International Conferences on the History of Cartography.

The 1986 edition of the regulations of ISBD(CM) set the basis for bibliographic descriptions for catalogue entries. The translation into German from the English original edition was conducted under the aegis of Dr Hans Laupper in the context of the activities of the Arbeitsgruppe Kartenbibliothekarinnen und Kartenbibliothekare der Schweiz. Crucial specialised impetus was furnished by the conference of the Groupe des Cartothécaires de LIBER under the title *Mapcuratorship in Transition*, organised by the ETH-Bibliothek Zürich (Dr Jürg Bühler), the Zentralbibliothek Zürich (Dr Hans-Peter Höhener), and the StUB (Dr Thomas Klöti), held in Zürich and Glaris in 1994. An interesting exchange also took place between a great number of people dealing with biographies of mapmakers and bibliography of maps, and here I can mention but a few names, standing for others: Dr Göran Bäärnhielm in Stockholm, Madlena Cavelti Hammer in Horw, Ed Dahl in Gatineau, Prof. Arthur Dürst in Zürich, Prof. Johannes Dörflinger in Vienna, Henrik Dupont in Copenhagen, Hans-Uli Feldmann in Murten, Drs Marc Hameleers in Amsterdam, Catherine Hofmann in Paris, Viola Imhof in Erlenbach, Dr Eckhard Jäger in Lüneburg, Dr Peter van der Krogt in Utrecht, Wolfgang Lierz in Männedorf, Sibylle Lüker in Berlin, Dr Peter H. Meurer in Heinsberg, Alfred Oberli in Wabern, Roelof Oddens in Utrecht, Markus Oehrli in Liebefeld, Martin Rickenbacher in Berne, Prof. Günter Schilder in Utrecht, Jan Smits in The Hague, Dr Dagmar Unverhau in Berlin, Dr Hans Vollet in Bayreuth, Dr Marcel Watelet in Nil-Saint-Vincent, Dr Franz Wawrik in Vienna, Drs Jan Werner in Amsterdam, and Gudrun and Dr Lothar Zögner in Berlin.

Reconstruction of the collection

The indexing of the sheets put the main stress on the aspect of reconstruction of the collection as a whole. The physical restitution of the holdings, as of the above-mentioned sheets belonging to the graphic collection of the Burgerbibliothek, is one important aspect of this recon-

in Wien, Drs. Jan Werner in Amsterdam sowie Gudrun und Dr. Lothar Zögner in Berlin.

Kernpunkte der Erschliessungsarbeiten

Bei der Erschliessung der Blätter wurde ein Schwergewicht auf den Aspekt der Rekonstruktion der Sammlung gelegt. Dazu gehörte die physische Rückführung von Beständen, wie der bereits oben erwähnten Blätter der Graphiksammlung der Burgerbibliothek. Die Kommission der Burgerbibliothek unterbreitete eine Übereinkunft zwischen der Burgerbibliothek und der StUB dem Kleinen Burgerrat. Bei der Durchführung wurden wir anschliessend massgeblich von Matthias Bähler unterstützt. Einige Kartenblätter der ersten Karte des Kantons Bern von Thomas Schöpf konnten aus dem Schloss Spiez zurückgeführt werden, während eine Zweitausgabe desselben Kartenwerks weiterhin als Depositum im Schweizerischen Alpen Museum verblieb. Zudem wurden die nachträglich durch Rudolf Friedrich von Ryhiner sowie durch weitere, nicht namentlich bekannte Personen in die Sammlung eingefügten Blätter in einem Feld des MARC-Anzeigeformats kenntlich gemacht.

Ein weiterer Kernpunkt bildete die Zuordnung von Blättern aus Kartenwerken zu den zugrundeliegenden Ursprungswerken. Gezielte Recherchen wurden für das Bestimmen von Karten, Stadtplänen und vor allem für Veduten erforderlich, wobei wir uns in erster Linie an Fachpersonen sowie an Archive, Museen und Bibliotheken aus der Schweiz, Belgien, Dänemark, Deutschland, Frankreich, Grossbritannien, Italien, Katalonien, den Niederlanden und Österreich wandten.

Dank für die Mithilfe

Mein Dank geht an alle Auskunftspersonen und -institutionen für die mir bereitwillig gewährte Hilfe. Stellvertretend für viele, bisher noch nicht genannte Personen und Institutionen seien hier unter anderem erwähnt: Dr. Peter Adelsberger in Innsbruck, Dominique André in Rixensart, Geoff Armitage in London, Prof. Corradino Astengo in Genua, David Courvoisier in Basel, Montserrat Galera i Monegal in Barcelona, Beat Gugger in Burgdorf, Prof. Dr. Esko Häkli in Helsinki, Dr. Markus Heinz in Berlin, Dr. Pellervo Kokkonen in Savonlinna, Dr. Carme Montaner i Garcia in Barcelona, Drs. Edwin Okhuizen in Utrecht, Reinhard Oldemeier in Lügde, Prof. Dr. Ferjan Ormeling in Utrecht, Prof. Dr. Wilhelm Schaup in Castagnola, Rodney Shirley in Buckingham, Dr. Jürg Stüssi-Lauterburg in Windisch, Marquis Olivier de Trazegnies in Corroy-le-Château, Dr. Lucas Wüthrich in Regensdorf sowie einige weitere Institutionen, von denen bisher noch keine Namen von Personen genannt wurden: Streekarchief Land van

struction. The committee of the Burgerbibliothek presented an understanding between the StUB and the Burgerbibliothek to the Kleiner Burgerrat [Minor Burgher Council]. In order to achieve this restitution, Mathias Bähler's considerable support was significant to us. Some of the sheets of the first map of the Bernese canton by Thomas Schöpf were relocated from the Spiez Castle to the StUB, whereas a second edition of that same set of maps has been left as a deposit at the Schweizerisches Alpines Museum [Swiss Alpine Museum] in Berne. Furthermore, the later addition of sheets by Rudolf Friedrich von Ryhiner and by other unnamed persons was entered in a field of the MARC record.

Another central point was the attribution of sheets from map series to the original works. In-depth research was indispensable to determine the origin of the maps, town plans and topographical views, and so we turned to specialists as well as archives, museums and libraries in Switzerland, Austria, Belgium, Catalonia, Denmark, France, Germany, Italy, the Netherlands, and the United Kingdom.

Notes of thanks

My gratitude is conveyed to all people and institutions who willingly offered their help. Allow me to mention these previously unnamed people and institutions: Dr Peter Adelsberger in Innsbruck, Dominique André in Rixensart, Geoff Armitage in London, Prof. Corradino Astengo in Genoa, David Courvoisier in Basel, Montserrat Galera i Monegal in Barcelona, Beat Gugger in Burgdorf, Prof. Esko Häkli in Helsinki, Dr Markus Heinz in Berlin, Dr Pellervo Kokkonen in Savonlinna, Dr Carme Montaner i Garcia in Barcelona, Drs Edwin Okhuizen in Utrecht, Reinhard Oldemeier in Lügde, Prof. Ferjan Ormeling in Utrecht, Prof. Wilhelm Schaup in Castagnola, Rodney Shirley in Buckingham, Dr Jürg Stüssi-Lauterburg in Windisch, Marquess Olivier de Trazegnies in Corroy-le-Château, Dr Lucas Wüthrich in Regensdorf – and the Streekarchief Land van Heusden in Altena, the Provinciaal Museum Sterckshof-Zilvercentrum in Antwerp, the Staatsarchiv in Bamberg, the Archivio di Stato in Florence, the Stadtarchiv in Ingolstadt, the Tiroler Landesmuseum Ferdinandeum in Innsbruck, the Festung Königstein in Königstein, the Gemeente-archieff in Middelburg, the Rijksarchieff in Zeeland in Middelburg, the Biblioteca Nazionale Braidense in Milan, the Münchner Stadtbibliothek Monacensia in Munich, the Goethe-Institut in Naples, the Niedersächsisches Staatsarchiv in Oldenburg, the local tourist association Domburg-Oostkapelle in Oostkapelle, the Kreismuseum Oranienburg in Oranienburg, the Bibliothèque de l'Arsenal in Paris, the Service Historique de l'Armée de Terre in Vincennes, the Kantonsbibliothek Vadiana in Saint-Gall, the Stedelijk Museum en Archieff in Tienen, and the Schweizerisches Landesmuseum in Zurich. The fact that we received and

Heusden in Altena, Provinciaal Museum Sterckshof-Zilvercentrum in Antwerpen, Staatsarchiv in Bamberg, Archivio di Stato in Florenz, Stadtarchiv in Ingolstadt, Tiroler Landesmuseum Ferdinandeum in Innsbruck, Festung Königstein in Königstein, Biblioteca Nazionale Braidense in Mailand, Gemeente-archieff in Middelburg, Rijksarchieff in Zeeland in Middelburg, Münchner Stadtbibliothek Monacensia in München, Goethe-Institut in Neapel, Niedersächsisches Staatsarchiv in Oldenburg, Fremdenverkehrsverein Domburg-Oostkapelle in Oostkapelle, Kreismuseum Oranienburg in Oranienburg, Bibliothèque de l' Arsenal in Paris, Service Historique de l' Armée de Terre in Vincennes, Kantonsbibliothek Vadiana in St. Gallen, Stedelijk Museum en Archief in Tienen und Schweizerisches Landesmuseum in Zürich. Besonders erfreulich war auch die Tatsache, dass wir immer wieder spontane Hinweise per E-Mail erhielten und immer noch erhalten, die zur Klärung von noch offenen Fragen bei bibliographischen Beschreibungen führen können.

Konservierungs- und Restaurierungsmassnahmen

Besonderes Gewicht legte ich während des Projektverlaufs stets auf konservatorische und restauratorische Aspekte sowie auf den durch den Wandel im Kartenbibliothekswesen bedingten Einbezug neuer Techniken. Die Ausgestaltung des Benutzungs- und Restaurierungskonzepts erfolgte in Zusammenarbeit mit Ulrike Bürger und vor dem Hintergrund der Erfahrungen des bernischen Staatsarchivs. Mein Dank geht daher auch an Staatsarchivar Dr. Karl Wälchli, Dr. Peter Martig sowie Guido Voser. Die Mitarbeiterinnen und Mitarbeiter des Restaurierungsateliers der StUB vermittelten mir anschliessend bei der Durchführung der geplanten Massnahmen nachhaltig und eindrücklich das Problembewusstsein für konservatorische Angelegenheiten. Anregungen erhielt ich von Ulrike Bürger, Gabriela Grossenbacher, Madlon Gunia, Brigitte Heiz, Monika Lüthi, Daniel Oggenfuss und Valérie Tresse. Einen wichtigen Beitrag leisteten auch Studierende der Hochschule für Gestaltung, Kunst und Konservierung (HGKK) in Bern, die bei der Trockenreinigung der Blätter mitwirkten.

Grosse Anerkennung verdient Martin Gubler sowie dessen Mitarbeiter, deren Firma Gubler Imaging AG in Märstetten mit der hochauflösenden, farbigen Mikroverfilmung der Sammlung betraut wurde. Die Verfilmung, die im Rahmen des Kulturgüterschutzes durchgeführt werden konnte, wurde vom Bundesamt für Zivilschutz mitsubventioniert. Von hohem Interesse waren auch die Kontakte mit Prof. Dr. Rudolf Gschwind vom Institut für Wissenschaftliche Fotografie in Basel, der über grundlegende Kenntnisse auf dem Gebiet der Langzeitarchivierung von (Mikro-) Filmmaterialien verfügt,

continue to receive spontaneous suggestions by e-mail is particularly gratifying, and they can indeed at times lead to solutions of unanswered questions concerning matters of bibliographic description.

Preservation and restoration measures

During the course of this work I laid severe emphasis on the aspects of preservation and restoration as well as on the inclusion of new technologies made necessary by the evolution in the fields of map librarianship. The usage and restoration plan was conceived in collaboration with Ulrike Bürger, counting upon the expertise offered by the Staatsarchiv des Kantons Bern. Therefore I also wish to thank Dr Karl Wälchli, the State Archivist, and Dr Peter Martig and Guido Voser. The collaborators in the restoration studios of the StUB kept me constantly informed of problems occurring while carrying out the planned measures of conservation. Ulrike Bürger, Gabriela Grossenbacher, Madlon Gunia, Brigitte Heiz, Monika Lüthi, Daniel Oggenfuss, and Valérie Tresse carried out the conservation work and also made valuable suggestions. The students of the Hochschule für Gestaltung, Kunst und Konservierung (HGKK) in Berne [School of Applied Arts and Conservation], made a necessary and important contribution by helping with dry-cleaning of the sheets. Martin Gubler and his collaborators, to whose firm Gubler Imaging AG in Märstetten the high-resolution colour microfilming was entrusted, also deserve high recognition. As the filming took place within the framework of the protection of cultural property, it was subsidised by the Bundesamt für Zivilschutz [Swiss Federal Office for Civil Protection]. The contacts with Professor Rudolf Gschwind from the Institut für Wissenschaftliche Fotografie in Basel [Scientific Photography Lab at the University of Basel] were also highly interesting, since he possesses fundamental knowledge in the domain of long-term conservation in (micro)film materials, is able to develop digital procedures to restore them, and demonstrates strategies of long-term digital conservation.

Publication of the results and conclusion of the project

Thanks to the enthusiasm and the knowledge of my collaborator Caroline Hablützel we have exploited the power of the internet since 1995.

Yet another crucial aspect has been achieved with the publication of the results of the indexing project in specialised journals as well as on the occasion of national and international lectures and meetings.

The exhibition *Der Weltensammler: eine aktuelle Sicht auf die 16,000 Landkarten des J. F. von Ryhiner (1732–1803)* which took place in 1998 at the Schweizerisches Alpines Museum, was accompanied by a publication (of the same name) comprising twelve contributions by specialists and

digitale Verfahren zu deren Restaurierung entwickelt und Strategien zur digitalen Langzeitarchivierung aufzeigt.

Vermittlung und Abschluss des Erschliessungsprojekts

Dank der Begeisterung und Fachkenntnisse meiner Mitarbeiterin Caroline Hablützel nutzten wir bereits ab 1995 die Möglichkeiten des Internets. Einen eigentlichen Schwerpunkt bildete auch die Vermittlung der Resultate des Erschliessungsprojekts in Fachartikeln sowie in Referaten an Fachtagungen im In- und Ausland.

Mit der Ausstellung *Der Weltensammler: Eine aktuelle Sicht auf die 16 000 Landkarten des J. F. von Ryhiner (1732–1803)*, die 1998 im Schweizerischen Alpenin Museum in Bern durchgeführt wurde und zu der ein gleichnamiges Begleitheft mit zwölf Fachbeiträgen erschien, konnte das Projekt fristgerecht zu einem erfolgreichen Abschluss geführt werden.

Eine wichtige Voraussetzung für das gute Gelingen bildete die bereitwillige Unterstützung und das grosse Verständnis, die das Projekt von der Projektoberleitung sowie von den Mitarbeiterinnen und Mitarbeitern der benachbarten und beteiligten Institutionen erhielt, wobei natürlich meine Kolleginnen und Kollegen in der StUB besonders hervorzuheben sind. Grosse Unterstützung und Förderung erhielt ich stets von Klaus Aerni. Mein besonderer Dank und mein Andenken gilt auch Georges Grosjean † und Arthur Dürst †, denen ich im Hinblick auf meinen Werdegang viel verdanke. Das grösste Verdienst bei der Erschliessung der Sammlung Ryhiner kommt aber sicher den Mitarbeiterinnen und Mitarbeitern des Projekts zu, die ein äusserst anspruchsvolles Vorhaben in die Tat umsetzten.

Herausgabe des gedruckten Katalogs

Die Herausgabe der Resultate des Erschliessungsprojekts in Form eines gedruckten Katalogs zur Sammlung Ryhiner wurde von Beginn weg angestrebt, wofür die Aufstellung eines separaten Finanzierungsplanes erforderlich war. Gerne verdanke ich an dieser Stelle die namhaften Beiträge, mit denen folgende Institutionen und Stiftungen diese nun vorliegende Publikation unterstützten: Aargauer Kuratorium, Bank EEK, Bundesamt für Kultur, Burgergemeinde Bern, Gesellschaft zu Pfistern, KulturStadtBern, Lotteriefonds des Kantons Bern / SEVA, Migros Kulturprozent, Stiftung zur Förderung der wissenschaftlichen Forschung an der Universität Bern und Ulrico Hoepli-Stiftung.

Die Herausgabe des Katalogs erfolgt durch die StUB. Für die umsichtige Planung bei der Datenkonversion aus dem Bibliothekskatalog waren Pierre Gavin von der StUB sowie Mitarbeiter der Firma Graf-Lehmann AG besorgt; die eigentliche Datenkonversion führte Anne Jolidon

led this whole project to a happy and successful conclusion.

One of the most important conditions for the performing of such a project was the willing support and the ready understanding that it received both from the management and the collaborators of the neighbouring and participating institutions, among whom I would like to mention my colleagues at the StUB. I received unstinting support and encouragement from Klaus Aerni. My special thanks and memories are due to the late Georges Grosjean and to the late Arthur Dürst. The greatest credit, however, for the development of the Ryhiner Collection, I owe to the collaborators of the project, who in fact performed an extremely exacting task.

Publication of the printed catalogue

From the beginning the requirement was that the results of the project of the indexing of the Ryhiner Collection be published as a printed catalogue, which in turn demanded a separate financial arrangement to be laid down.

At this stage I would like to thank the following well-known institutions and foundations which supported the publication of the catalogue financially: the Aargauer Kuratorium [Kuratorium Canton Aargau], the Bank EEK, the Bundesamt für Kultur [Swiss Federal Office for Culture], the Burgergemeinde Bern [Burghers' Community of Berne], the Gesellschaft zu Pfistern [Pfistern Guild], the KulturStadtBern [Cultural Department of the City of Berne], the Lotteriefonds des Kantons Bern / SEVA [Lottery Fund of the Canton of Berne / SEVA], the Migros Kulturprozent [Migros Cultural Percent], the Stiftung zur Förderung der wissenschaftlichen Forschung an der Universität Bern [Foundation for the Promotion of Scientific Research at the University of Berne], and the Ulrico Hoepli-Stiftung [Ulrico Hoepli Foundation].

The catalogue is published by the StUB. Pierre Gavin of the StUB and the collaborators of the Graf-Lehmann AG were in charge of the thorough planning of the data conversion from the library catalogue to the present one, the actual data conversion was carried out by Anne Jolidon. The subsequent editing of the catalogue entries was made in collaboration with Martin Kohler. The idea for the cover was developed by myself in collaboration with Kurt Stadelmann, whose friendly support and encouragement never failed me. I wish to thank the director of the StUB, Robert Barth, and my colleagues Martin Kohler and Madlon Gunia for their introductory texts. For the actual drafting I was helped by Ulrike Bürger, Dr Claudia Engler, Dr Hans-Peter Höhener, Elke Mentzel, Markus Oehrli, and Kurt Stadelmann.

In order to broaden circulation, a bilingual edition of this catalogue was mooted. The following texts have been translated from German into English: the introductory notices, the table of contents, the titles and subtitles in the catalogue section and in the indexes. The bibliographical

durch. Das daran anschliessende Redigieren des Katalogteils erfolgte in Zusammenarbeit mit Martin Kohler, der einen sehr grossen Einsatz leistete. Die Idee für den Umschlag entwickelte ich in Zusammenarbeit mit Kurt Stadelmann, der mich bei meinem Vorhaben stets motivierte und freundschaftlich unterstützte. Für die Bereitschaft, dem Katalog einen einleitenden Text voranzustellen, danke ich dem Direktor der StUB, Robert Barth, sowie meinem Arbeitskollegen Martin Kohler und meiner Arbeitskollegin Madlon Gunia. Beim Redigieren der Texte unterstützten mich Ulrike Bürger, Dr. Claudia Engler, Dr. Hans-Peter Höhener, Elke Mentzel, Markus Oehrli und Kurt Stadelmann.

Damit der gedruckte Katalog eine möglichst breite Verbreitung und Nutzung findet, wurde von Beginn weg eine zweisprachige Ausgabe angestrebt. Die Übersetzungen vom Deutschen ins Englische umfassen die einleitenden Texte, die Inhaltsverzeichnisse sowie die Titel und Zwischentitel im Katalogteil und in den Registern. Die bibliographischen Aufnahmen selbst sind jedoch – entsprechend den bibliothekarischen Regelwerken – in der Sprache der Katalogisierungsstelle gehalten. Daher sind Kenntnisse der deutschen Sprache für das Verständnis der einzelnen Katalogaufnahmen sowie der Register von Vorteil. Mit den Übersetzungen der einleitenden Texte konnte Frau Dr. Nida L. Surber beauftragt werden, während die geographischen Begriffe des Katalogteils von Dr. Armando Jannetta ins Englische übertragen wurden. Die Überarbeitung der Übersetzungen erfolgte in enger Zusammenarbeit mit den Autoren, mit Gabriela Scherrer-Schweizer von der StUB, mit Robert Jefferson, Konservator in London sowie mit den Kartenkuratoren Christopher Fleet von der National Library of Scotland in Edinburgh sowie Nick Millea von der Bodleian Library in Oxford.

Für die Drucklegung dieses Katalogs gilt mein besonderer Dank Ruedi Zundel sowie den Mitarbeiterinnen und Mitarbeitern der Firma Graf-Lehmann AG. Ruedi Zundel möchte ich nicht zuletzt auch für das freundschaftliche Interesse danken, das er dem Projekt der Erschliessung der Sammlung Ryhiner seit Beginn entgegenbrachte.

Zum Gebrauch des Katalogs und der Sammlung

Im Hinblick auf den Gebrauch des Katalogs und auf die Nutzung der Sammlung sind – neben den bisher vermittelten Kenntnissen zum Kartensammler und zum Projektverlauf – auch die beiden Katalogbeiträge von Martin Kohler und Madlon Gunia von Interesse. Martin Kohler zeigt, wie die Katalogdaten strukturiert sind und was diesen entnommen werden kann. Madlon Gunia beschreibt die restauratorische Betreuung der Sammlung und macht auf die konservatorischen Massnahmen aufmerksam, die zum Schutz der Bestände für die künftige Nutzung getroffen wurden.

entries are written in the language of the place of cataloguing, according to the general cataloguing rules. Therefore, some knowledge of German is preferable for the understanding of the catalogue entries and indexes.

Dr Nida L. Surber translated the introductory texts, while the geographic headings were translated by Dr Armando Jannetta. For the final editing of the translated texts I was thankfully supported by my colleague Gabriela Scherrer-Schweizer as well as by the authors, by the conservator Robert Jefferson in London and by the map curators Christopher Fleet from the National Library of Scotland in Edinburgh and Nick Millea from the Bodleian Library in Oxford.

I wish to thank Ruedi Zundel and the collaborators of the Graf-Lehmann AG firm for the printing of the catalogue. I am particularly grateful to Ruedi Zundel, who, from the beginning, was very interested in the Ryhiner project.

On the use of the catalogue and the collection

As regards the use of the catalogue and the collection, both contributions by Martin Kohler and Madlon Gunia are of interest beside the information already conveyed about the map collection and the conception of the project. Martin Kohler shows how the catalogue information is structured and how it can be retrieved. Madlon Gunia describes the methods of restoration and she also points to the measures taken for the preservation of the collection in view of its protection for future use.

To understand the catalogue it is useful to bear in mind the following points about its structure: the order chosen for the catalogue entries refers to the present organisation of the collection's volumes and the sheets contained in them. This order, more often than not, corresponds to the one originally intended by the collector. The endeavours of Ryhiner as a collector concerned above all territorial maps, whereas he largely refrained himself from collecting nautical charts, of which there are only a few. He tried, however, to be as exhaustive as possible regarding territorial maps. In his volumes he left free spaces to be filled in the future as well as to hold new acquisitions. His classification system and the rules for filing that he developed (exhaustively described elsewhere: Klöti 1987, pp. 35 ff. and Klöti 1994, *Johann Friedrich von Ryhiner, 1732–1803*, pp. 298 ff.) are carefully thought out, and flexible enough to include the particularities of the collection and the important territorial changes occurring around 1800. Ryhiner's principle to choose not only states but also regions as classification units was decisive for the quality of his system.

The users of this collection have many options from which to choose if they respect terms and conditions of the Library. The catalogue of the collection, which is also available via internet, links each sheet with the correspon-

Dem Verständnis des Katalogs dienen die folgenden Kenntnisse über den Aufbau der Sammlung: Die gewählte Reihenfolge der Katalogeinträge bezieht sich auf die heutige Anordnung der Sammelbände und der darin enthaltenen Blätter. Diese Anordnung stimmt weitgehend mit der vom Sammler ursprünglich festgelegten Ordnung überein. Johann Friedrich von Ryhiners Bestreben als Sammler richtete sich vorrangig auf Länderkarten, während er sich bei den der Schifffahrt dienenden Seekarten beschränkte. Bei den Länderkarten strebte er annähernde Vollständigkeit an. In seinen Sammelbänden liess er Freiraum zur Rückwärtskomplettierung sowie zur Unterbringung von Neuanschaffungen. Seine Systematik und die ebenfalls von ihm entwickelten Einreihungsregeln – sie werden hier nicht weiter ausgeführt, da sie andernorts ausführlich beschrieben wurden (Klöti 1987, S. 35 ff. und Klöti 1994, *Johann Friedrich von Ryhiner, 1732–1803*, S. 298 ff.) – sind sehr durchdacht und flexibel genug, die jeweiligen Besonderheiten der Sammlung sowie die regionalen Gegebenheiten, die sich um 1800 stark wandelten, aufzunehmen. Ausschlaggebend ist, dass von Ryhiner neben territorialstaatlichen Einheiten vor allem Regionen als Einteilungsprinzip verwendete.

In Bezug auf die Nutzung der Sammlung bieten sich den Benutzerinnen und Benutzern, unter Wahrung der Nutzungsrechte und der Tarife der Bibliothek, vielfältige Möglichkeiten. Der auch via Internet zugängliche Katalog der Sammlung weist bei jedem Blatt auf die Mikrofilme der Sammlung hin, die auf einem Lesegerät im Lesesaal zu betrachten sind. Schwarzweisskopien im Format DIN-A4 und A3 oder Ausschnittsvergrößerungen können als Arbeitskopien ab Mikrofilm selbst angefertigt werden. Eine zusätzliche Sicherheitskopie der Mikrofilme wird im Staatsarchiv Bern aufbewahrt.

Hochauflösende Scans oder farbige Rückvergrößerungen ab Mikrofilm sind auf Bestellung möglich. Teile der Sammlung sind zudem bereits ab Mikrofilm durch die Firma Gubler Imaging AG gescannt worden und seither in digitalisierter Form im Internet in einer Vorschau und in einer Arbeitsversion zugänglich. Für weitergehende Anwendungen steht auch ein hochauflösender Masterscan zur Verfügung. In Ausnahmefällen und auf berechtigten Wunsch hin können weiterhin Originalbände eingesehen werden, doch wird diese Art der Nutzung wohl eher selten erfolgen: Die vollwertigen Ersatzmöglichkeiten schützen die empfindliche Sammlung und bieten zugleich einen einfachen und raschen Zugriff auf die gewünschten Daten, die damit auch einem breiteren Publikum zugänglich gemacht werden.

ding microfilm; the microfilm can be viewed in the reading room of the Library. Black-and-white copies in DIN-A4 and A3 format or extract enlargements can be made by the users themselves as reference copies directly from the microfilms. A supplementary security copy of all microfilms is stored in the Staatsarchiv des Kantons Bern. High-resolution scans or colour enlargements can be ordered. Parts of the collection have already been scanned from the microfilms by the firm Gubler Imaging AG and they are now accessible on the internet in digitised form, both as a general preview and as a reference copy. For more precise applications a high-resolution master is available. Furthermore, in some exceptional cases, and for legitimate requests, the original volumes may still be consulted, yet this access will be strongly restricted: the high-quality procedures described above protect the sensitive collection and at the same time offer an easy and fast access to the desired data. Through this, a larger public is able to peruse the collection at large.



Bibliographische Beschreibung Bibliographic Description

Martin Kohler

Vorbemerkungen

Im Hinblick auf die Nutzung dieses Katalogs der Sammlung Ryhiner soll nachfolgend gezeigt werden, wie eine bibliographische Beschreibung gegliedert ist und welche Besonderheiten zu beachten sind. Vorauszuschicken sind zwei Punkte:

Erstens: Für die rasche Orientierung im Katalog eignet sich die Laufnummer, die jeweils der bibliographischen Beschreibung vorangestellt ist. Von den Eintragungen in der Liste der Ursprungswerke und im Registerteil wird auf diese Nummer verwiesen.

Zweitens: Für das physische Auffinden der Karten bzw. Mikrofilme in der Stadt- und Universitätsbibliothek Bern (StUB) sowie für den wissenschaftlichen Nachweis in Publikationen dient die Signatur. Diese ist jeweils der bibliographischen Beschreibung nachgestellt.

Bevor mit der Erschliessung der Kartensammlung begonnen werden konnte, wurden in einer bibliothekarischen Diplomarbeit Grundlagen für die Katalogisierung erarbeitet und der ungefähre Zeitaufwand für verschiedene Erschliessungstiefen abgeschätzt. Für die Datenbank wurde bewusst eine Integration in einen bereits bestehenden Verbundkatalog angestrebt und realisiert. Somit musste auf bereits bestehende Besonderheiten Rücksicht genommen werden. Vor allem in Bezug auf die Beschreibung von Altbeständen mussten denn auch Kompromisse eingegangen werden (z. B. bei der Gross- und Kleinschreibung, bei den Zeilenumbrüchen usw.). Die gewählte Form der Katalogeinträge beruht in erster Linie auf den Katalogisierungs-Regelwerken des BBS (Verband der Bibliotheken und der Bibliothekarinnen/Bibliothekare der Schweiz): Für Kartenmaterialien sind das insbesondere die Faszikel BE, BF und F. Zudem wurde auf die Basler Anleitung zum Katalogisieren (BAK), das heisst auf das Regelwerk des Informationsverbands Deutschschweiz (DSV [heute IDS]) Basel-Bern zurückgegriffen.

Martin Kohler

Preliminary notes

For correct utilisation of this catalogue of Ryhiner's collection the structure of a bibliographic description has to be explained. There are two points to be mentioned in advance:

Firstly, the catalogue number, which in each case precedes the bibliographic description, serves primarily for rapid orientation within the catalogue itself. The entries in the list of original works and the indexes refer back to this number.

Secondly, the call number indicates the physical location of the maps or the microfilms in the Stadt- und Universitätsbibliothek Bern (StUB) [City and University Library of Berne], and is so to be used for scientific references. The call number of the bibliographical description is located at the end.

Before the actual author/title and subject approach of these maps began, a thesis in librarianship was undertaken in order to lay the basis for the cataloguing itself. This thesis evaluated among other things the approximate time that would be required by different levels of cataloguing in the development of the data base. The integration into an existing union catalogue was required and realised, and as a consequence, the characteristics that had already been established for this catalogue had to be observed. Some compromises had to be made, especially regarding the description of older books (for instance capitalisation, line breaks, etc.). The chosen form of the entries for the catalogue is based essentially upon the cataloguing rules of the Verband der Bibliotheken und der Bibliothekarinnen/Bibliothekare der Schweiz (BBS) [Swiss Association of Libraries and Librarians]: as far as cartographic material is concerned, the relevant fascicules BE, BF and F were used. Furthermore the Basler Anleitung zum Katalogisieren (BAK) [Basler cataloguing rules] are used, in fact the rules set by the union catalogue of the university libraries of Basel and Berne (earlier DSV, today IDS Basel-Berne).

Felder der bibliographischen Beschreibung

Eine bibliographische Beschreibung setzt sich aus verschiedenen Feldern zusammen. Das nachfolgende Schema zeigt im Überblick, welche Informationen aus einem Katalogeintrag in der Regel entnommen werden können. Es sind dies Informationen zu Titel, Urheber, Massstab, Verlagsort, Verleger, Jahr, Umfang, Herstellungstechnik, Format sowie zu Ursprungswerk bzw. Gesamttitel. Dazu kommen noch die Fussnoten, die Signatur und die Laufnummer des Katalogeintrags.

Laufnummer Titel : Untertitel / Urheber. – Massstabsangaben. – Verlagsort : Verleger, Jahr. – Umfang : Herstellungstechnik ; Format. – (Ursprungswerk oder Gesamttitel)

Fussnoten

Signatur

Zusätzlich zu den Angaben der bibliographischen Beschreibung des Katalogteils können weitere miterfasste Informationen dem Registerteil (Liste der Ursprungswerke, Orts- und Sachregister, Namenregister, Titelregister) entnommen werden.

Laufnummer

Jedem Katalogeintrag ist eine Laufnummer vorangestellt. Die Reihenfolge der Katalogaufnahmen und damit der Laufnummern orientiert sich am systematischen Aufbau der Kartensammlung. Sie ist ausschliesslich für den gedruckten Katalog generiert worden. Sie eignet sich daher nicht für die Handhabung von Karten und Mikrofilmen in der Bibliothek oder für das Zitieren in wissenschaftlichen Publikationen.

Titel, Untertitel, Urheber

Titel, Untertitel und Urheberangaben werden im Katalogteil in der Regel gleich wie auf der Karte angegeben. Sind mehrere Titel vorhanden, wird normalerweise der Kartuschen- oder Haupttitel verwendet, der auch im Titelregister erscheint. Die korrekte Ansetzung von Urhebern findet man im Namenregister.

Die nachfolgende Aufzählung von Spezialfällen ist vor allem für Sachkenner von Interesse, die bereits mit sehr genauen Fragen an die Katalogeinträge herantreten: Bei sehr langem Text innerhalb des Titels (z. B. lange Widmungen, Untertitel oder Paralleltitel) wird durch Auslassungen « ... » gekürzt. Druckprivilegien werden als zusätzliche Untertitel behandelt. Ergänzungen, die nicht auf der Karte stehen, werden in eckigen Klammern angegeben (z. B. ermittelte Urheber oder durch Beschädigung nicht mehr lesbare Teile des Titels).

Fields of bibliographical description

The bibliographical description comprises various fields. The following overview gives a detailed explanatory outline of the information generally found in a catalogue entry. This information includes: title, author, scale, place of publication, name of publisher, date of publication, extent of item, manufacturing procedure, format, as well as information concerning the original work or the collective title. Footnotes, call number and catalogue number complete the bibliographical description.

Catalogue number Title : subtitle / author. – Scale. – Place of publication : name of publisher, date of publication. – Extent of item : manufacturing procedure ; format. – (Title of the original work or collective title)

Footnotes

Call number

In addition to the data provided by the bibliographical description in the catalogue part, one can find supplementary information in the list of original works (containing the titles of the original works) and in the indexes (for places and subjects, names, titles).

Catalogue number

Each catalogue entry begins with the catalogue number. The sequence of catalogue entries and thus of the catalogue numbers is based upon the systematic structure of the map collection. This catalogue number has been created exclusively for the printed catalogue. It is therefore neither suitable for the handling of the maps and microfilms in the Library nor for quotations in scientific publications.

Title, subtitle, author

Titles, subtitles and authors are as a rule entered in the catalogue as they appear on the map. Where many titles appear, the main title will normally be the same as that upon the cartouche and this title will also be found in the title index. The correct heading of authors is to be found in the name index.

The following listing of special cases will primarily interest experts who have precise reference questions: When the title is of considerable length (for instance, long dedications, long subtitles or long alternative titles) the omissions will be signalled with ' ... '. Printing privileges are treated as additional subtitles. Supplementary information not found on the map is indicated within square brackets (for instance, verified authorship, parts of titles made illegible by damages).

Für die Schreibweise des Titels gelten folgende Grundsätze:

Die Rechtschreibung wird beibehalten, fehlende Betonungszeichen usw. werden nicht ersetzt, «falsch» gesetzte nicht korrigiert.

Karte: *Veüe du côté du jardin de Brignano*

Katalog: *Veüe du côté du jardin de Brignano*

Die Gross- und Kleinschreibung wird der jeweiligen Sprache angepasst.

Karte: *L'AMERIQUE SEPTENTRIONALE*

Katalog: *L'Amerique septentrionale*

Abkürzungen werden beibehalten.

Karte: *S. R. I. CIRCULUS AUSTRIACUS*

Katalog: *S. R. I. circulus Austriacus*

Die Buchstaben I, J, U, V, VV werden beibehalten.

Karte: *TABVLA COMITATVS HOLLANDIAE*

Katalog: *Tabvla comitatus Hollandiae*

Sonderzeichen werden, soweit es der Zeichensatz des Bibliothekskatalogs zulässt, beibehalten: Das Sonderzeichen «ß» (scharfes s) wird mit «ss», das Zeichen «&» je nach Sprache des umgebenden Textes durch [und], [et], [and] ersetzt.

Karte: *Principavte d'Orange & contat de Venaissin*

Katalog: *Principavte d'Orange [et] contat de Venaissin*

Hoch- oder tiefgestellte Buchstaben werden nicht als solche beibehalten, sondern nach einem Punkt auf gleicher Höhe wie die andern Buchstaben geschrieben (ist eines der ersten drei Wörter des Titels betroffen, wird ein künstlicher Titel erstellt, der im gedruckten Katalog nicht wiedergegeben wird, jedoch online abfragbar ist).

Karte: *Carte du gouvernem^t de Perne*

Katalog: *Carte du gouvernem.t de Perne*

Abkürzungen mit Sonderzeichen werden in eckigen Klammern ausgeschrieben (z. B.: atq₃, episcopat₉ usw.).

Karte: *Accurata delineatio episcopat₉ Frisingensis*

Katalog: *Accurata delineatio episcopat[us] Frisingensis*

Titel in nicht lateinischer Schrift werden transkribiert.

Karte: *КАРТА ГЕОГРАФИЧЕСКАЯ ФИНСКАГО ЗАЛИВА*

Katalog: *Karta geografičeskaja Finskago zaliva*

Mathematische Daten bzw. Massstabsangaben

Der Massstab wurde in der Regel mit Hilfe des Gradnetzes errechnet und stets mit der vorangestellten Abkürzung «ca.» als ungefähre Zahl angegeben. Bei Vogelschaukarten, Stadtplänen (Massstab grösser als 1:20 000), Welt-

The following rules apply for transcription of titles as follows:

The orthography is not changed, missing accents are not added, and misprinted ones are not amended.

Map: *Veüe du côté du jardin de Brignano*

Catalogue: *Veüe du côté du jardin de Brignano*

The capitalisation follows the usage of each language.

Map: *L'AMERIQUE SEPTENTRIONALE*

Catalogue: *L'Amerique septentrionale*

All abbreviations are maintained.

Map: *S. R. I. CIRCULUS AUSTRIACUS*

Catalogue: *S. R. I. circulus Austriacus*

The letters I, J, U, V, VV are maintained.

Map: *TABVLA COMITATVS HOLLANDIAE*

Catalogue: *Tabvla comitatus Hollandiae*

The special characters will be maintained, inasmuch as the font of character set of the library system allows: the special character 'ß' (voiceless 's') is transcribed as 'ss', the character '&' is replaced according to the language of the title as [und], [et] or [and].

Map: *Principavte d'Orange & contat de Venaissin*

Catalogue: *Principavte d'Orange [et] contat de Venaissin*

The superscript or subscript letters are not maintained but they are printed aligned upon the other letters, preceded by a point (if one of the first three words in a title shows superscript or subscript letters, an artificial title will be created which will not be included in the printed catalogue but is accessible online).

Map: *Carte du gouvernem^t de Perne*

Catalogue: *Carte du gouvernem.t de Perne*

The abbreviations with special characters are written out in full within square brackets (for instance atq₃, episcopat₉, etc.).

Map: *Accurata delineatio episcopat₉ Frisingensis*

Catalogue: *Accurata delineatio episcopat[us] Frisingensis*

All other alphabets will be transcribed into Roman characters.

Map: *КАРТА ГЕОГРАФИЧЕСКАЯ ФИНСКАГО ЗАЛИВА*

Catalogue: *Karta geografičeskaja Finskago zaliva*

Scale indication

The scale is generally computed from the graticule and each time it is preceded by the abbreviation 'ca.', standing for approximate number. The scale of bird's-eye view maps, town plans (at scales larger than 1:20,000), world or

und Kontinentalkarten (Massstab kleiner als 1:11 000 000) wurde meist kein Massstab ermittelt. Auf eine Angabe der Koordinaten wurde verzichtet.

Impressum bzw. Verlagsort, Verleger und Jahr

Verlagsangaben und Erscheinungsort erscheinen in der Katalogaufnahme im selben Wortlaut wie auf der Karte. Beim Erscheinungsort wird teilweise auch die heutige Schreibweise in eckigen Klammern angegeben. Der Erscheinungsort wurde jeweils auch als Nebeneintrag erfasst, auf die Generierung eines entsprechenden Registers wurde für die gedruckte Ausgabe des Katalogs jedoch verzichtet. Bei fehlenden Angaben zu Ort und Verlag werden diese, falls bekannt, in eckigen Klammern, falls unbekannt, mit der Standardformulierung [S.l.] : [s.n.] (= Sine loco : sine nomine) angegeben. Bei der Angabe des Erscheinungsjahres wird die Jahresangabe von der Karte übernommen. Bei fehlender Datierung wird entweder das ermittelte Jahr, ein geschätztes Jahr oder ein geschätzter Zeitraum in eckigen Klammern angegeben. Ist das auf der Karte angegebene Jahr sicher falsch, wird das Erscheinungsjahr in eckigen Klammern ergänzend angefügt oder in einer Fussnote erläutert.

Umfang, Herstellungstechnik, Format

Die Umfangsangabe beinhaltet sowohl die Anzahl (Anzahl der Karten bei Kartenwerken, Anzahl Blätter bei mehrblättrigen Karten) als auch die spezifische Materialbezeichnung (Karte, Plan, Ansicht, Vogelschauplan usw.). Bei der Herstellungstechnik werden die verschiedenen Kupferdruckverfahren nicht unterschieden, sondern einheitlich mit dem Begriff «Kupferdruck» angegeben. Nur wenige Karten der Kartensammlung gehören nicht dieser Kategorie an (wie z. B. Holzschnitt, Typometrie oder Manuskriptkarte).

Das Format ist immer nach dem in Bibliothekskatalogen üblichen Schema Höhe x Breite angegeben, wobei nur das Kartenfeld gemessen wird (ohne Rahmen und Verzierungen). Ist das gesamte Bild wesentlich grösser als die eigentliche Karte, wird auch die Gesamtgrösse angegeben. Die gemessenen Dimensionen werden immer auf den nächsten Zentimeter aufgerundet. (Ein Hinweis zum Vergleich der Grössen von verschiedenen Ausgaben derselben Karte: Der unterschiedliche Papierverzug bei verschiedenen Exemplaren der selben Karte erschwert die Vergleichbarkeit.)

Ursprungswerk oder Gesamttitel

Für den Aufbau der Kartensammlung löste der Sammler unter anderem Karten aus Kartenwerken heraus und reihte diese in seinen Sammelbänden in eine systematische Ordnung ein. Einige Kartenwerke passten auch in der ursprünglichen Reihenfolge in die gewählte Systematik.

continental maps (at scales smaller than 1:11,000,000 however, has not been determined in most cases. The indication of the co-ordinates has been dispensed with.

Imprint: place of publication, name of publisher, date of publication

The information relative to the edition and the place of publication appears in the catalogue, retaining the original spelling of the maps. As concerns the place of publication, the present day orthography is sometimes added within square brackets. The place of publication has systematically been registered for secondary entry but no corresponding index has been created for the printed edition of the catalogue. When the information for the place of publication and name of publisher are missing on the maps, they are given, if known, within square brackets – if unknown, the standard formulation is used [S.l.] : [s.n.] (= Sine loco : sine nomine). The date of publication given is the one appearing on the map. If it is missing, either a verified year is given, or a conjectured year or period are given within square brackets. When the date on the map is obviously erroneous, the correct date of publication is added within square brackets or explained in a footnote.

Extent of item, manufacturing procedure, format

The field for the extent of the item provides two sorts of information: a number (the amount of maps in a map series or the number of sheets for maps printed on more than one sheet) and the specific medium designator (map, plan, view, bird's-eye view, etc.). The manufacturing procedures do not distinguish between the various copperplate techniques: they are invariably headed under the category of 'copper engraving'. Only a small amount of the collection's maps does not belong to this category (such as wood cuts, typographical maps or manuscript maps).

The format is always given according to the cataloguing rules, height x width, only the map itself is measured (without margins or ornaments). Should the whole print, however, be notably bigger than the map itself, its total size is indicated as well. The dimensions measured are always rounded up to the centimetre. Please note: It is difficult to compare the sizes of different editions of the same map because of different paper shrinking processes.

Original work or collective title

In order to build his collection, Ryhiner did not hesitate to dismantle map series and atlases so as to rearrange the maps into a systematic order of his own. Sometimes complete works were allocated within this order, others fitted only partially and had to be taken apart. To allow for a reconstruction of the original works dismantled by the

Um die vom Sammler verwendeten Ursprungswerke wiederum rekonstruieren zu können, wurden diese in den meisten Fällen ermittelt und anschliessend in einen Bezug zu den einzelnen Blättern gebracht: Bei diesem Nachweis gibt es bei den Katalogaufnahmen zwei Kategorien:

Erstens: Ursprungswerke, die in der bibliographischen Beschreibung beim Gesamttitel und in der Fussnote angezeigt werden.

Zweitens: Ursprungswerke, die nur in der Fussnote angezeigt werden. Ein Verweis von den Ursprungswerken auf die dazugehörigen Blätter erfolgt in der Liste der Ursprungswerke (siehe weiter unten).

Fussnoten

In den Fussnoten werden Besonderheiten der Karte beschrieben. Immer erwähnt werden Nebenkarten, grosse Texte und grössere bildliche Darstellungen. Undatierte Karten werden im Detail beschrieben (Lage von Titel, Kartuschen, Massstabsleisten, Erläuterungen).

Diese Angaben treffen auch auf andere im Druck erschienene Ausgaben der Karte zu. Die sogenannte exemplarspezifische Fussnote gibt im Gegensatz dazu nur über das in der Bibliothek vorhandene Exemplar Auskunft (Kolorierung, Schäden usw.). Diese Angaben sind insbesondere im Hinblick auf die Beurteilung für mögliche Verwendungszwecke der Karte (handelt es sich z. B. um eine farbige oder um eine schwarzweisse Karte?) von Interesse.

Signatur

Die Signatur widerspiegelt die physische Aufstellung der Karte in der Kartensammlung. Wie bereits zu Beginn erwähnt, dient diese damit für das Auffinden der Karten bzw. Mikrofilme in der StUB sowie für den wissenschaftlichen Nachweis in Publikationen. Die Signatur besteht aus drei Teilen: Sie beginnt mit den drei Buchstaben «Ryh», gefolgt von der Sammelbandnummer (immer vierstellig) und der Falznummer (ein- bis zweistellig), auf der die Karte aufgeklebt ist (bzw. bei den Schweizer Karten war). Sind mehrere Karten auf einem Falz aufgeklebt, werden sie durch Buchstaben unterschieden (einstellig).

Nebeneintragungen

Nebeneintragungen der beteiligten Urheber treten – wie oben beschrieben – im Katalogteil nicht in Erscheinung. Diese werden im Registerteil nachgewiesen. Die Verknüpfung mit dem Katalogeintrag erfolgt über die Laufnummer.

Ursprungswerke

Die Verknüpfung von Ursprungswerken mit den dazugehörigen Blättern erfolgt in der Liste der Ursprungswerke. Entsprechend den weiter oben beschriebenen zwei Kategorien können zwei Fälle unterschieden werden: Bei Werken, von denen eine grössere Anzahl Karten in der Kar-

collector, the original sources have been traced back in most cases, and links have been established between these works and the sheets of the Ryhiner Collection; there are two categories of entries:

Firstly – original works that are indicated under the collective title proper and the footnotes.

Secondly – the original works indicated only in footnotes. A cross-reference between the original works and the sheets belonging to them is made in the list of original works (see below).

Footnotes

The peculiarities of the maps are described in the footnotes. Insets are always mentioned, as well as longer texts and large illustrations. Undated maps are described in detail (location of title, cartouches, scale bars, explanations). These indications also apply to other editions of the same maps. However, the note on the copy in hand offers information about the condition of the existing copy in the possession of the library (colouring, damages, etc.). This information is of interest particularly for the assessment of the possible uses of the maps (is it a multicoloured or a black-and-white map, for instance).

Call number

The call number reflects the physical arrangement of the map within the collection. As mentioned above it allows the tracing of the maps and microfilms in the StUB and serves as well as scientific reference for future publications. The call number consists of three parts: it begins with the first three letters 'Ryh' followed by the number of the volume within the collection (four digits always) and the fold number (one or two digits), fold or tab on which the map is mounted (or was mounted in the case of the Swiss maps). When several maps are mounted on the same fold, they are identified by letters (one digit).

Secondary entries

As mentioned above, secondary author entries are not listed in the catalogue section, but in the index section. The link to the catalogue entry is provided by the catalogue number.

Original works

The link between the original works and the individual sheets is provided by the list of original works. As shown above, there are two categories of references. On the one hand, when several maps of the collection come from the same original work, it is the catalogue entry which provides the link to the collective title. On the other hand, when there are only few maps, or when the map is an insert, or when it cannot be assigned with absolute certainty to a book, there is no link with a collective title, but a footnote will refer to the original work. Thus the list of the verified original works is organised in two sections.

tensammlung vorhanden ist, wird bei der Katalogaufnahme eine Verknüpfung zum Gesamttitel vorgenommen. In denjenigen Fällen hingegen, in denen nur wenige Karten vorhanden sind, die Karte als Buchbeilage erschien oder die Zuordnung nicht mit letzter Sicherheit geschehen konnte, wird keine Verknüpfung mit einem Gesamttitel vorgenommen, sondern lediglich in einer Fussnote auf das Ursprungswerk verwiesen. Dies hat zur Folge, dass die Liste, in der die ermittelten Ursprungswerke zusammengestellt sind, in zwei Teile gegliedert ist: Den Beginn machen – in alphabetischer Reihenfolge – diejenigen Ursprungswerke, die automatisch generiert werden konnten. Im Anschluss daran folgen – wiederum in alphabetischer Reihenfolge – diejenigen Ursprungswerke, die nachträglich bei der redaktionellen Bearbeitung des gedruckten Katalogs eingefügt wurden.

Inhalt sowie Register

Der gezielte Zugriff auf die bibliographischen Aufnahmen erfolgt schliesslich über das Inhaltsverzeichnis sowie über die Register (Liste der Ursprungswerke, Gliederung der Sammlung, Orts- und Sachregister, Namenregister, Titelregister). Während beim Inhalt als Einstiegspunkt die für die Kapitel- bzw. Unterkapitel verwendete Gliederung dient, erfolgt der Einstieg bei den Registern über die Laufnummern.

It begins with an alphabetic register of the original works that are linked to the catalogue entries. It is followed by the alphabetic listing of works which are referred to in footnotes only and which were introduced later, when the printed catalogue was edited.

Table of contents and indexes

The direct access to the bibliographic descriptions (or catalogue entries) is provided by the table of contents as well as by the list of original works, the structure of the collection, the place and subject index, the name index, and title index. The catalogue number serves as access point in the indexes; regional access is made via the listing of chapters and subchapters.

Restaurierung und Konservierung der Sammlung Restoration and preservation of the collection

Madlon Gunia

Erscheinungsbild der Sammlung

Johann Friedrich von Ryhiner betrachtete seine Sammlung als Forschungs- und Arbeitsinstrument, nicht als Kunstsammlung oder Raritätenkabinett. Diese Auffassung zeigt sich besonders in der Ausstattung der Sammelbände: Der Sammler liess einfache Gebrauchseinbände mit relativ preiswerten und daher dünnen Kartondeckeln anfertigen, die mit schlichtem, rotem Kleisterpapier überzogen sind. Für die Vorsätze, das heisst die ersten und letzten Seiten, und für die Fälze, an denen die Blätter montiert sind, fand ein preiswertes Papier mit zahlreichen Fasereinschlüssen und Verunreinigungen Verwendung.

In diesen Alben mit den durchschnittlichen Massen von fünfundvierzig mal fünfundfünfzig Zentimetern sind jeweils zwanzig bis vierzig Blätter zusammengefasst. Bei den in weiten Teilen kolorierten Blättern handelt es sich zum überwiegenden Teil um Kupferstiche, einige wenige Holzschnitte oder Holzstiche und Typometrien. Die Montage der Blätter erfolgte mit einem Kleister, der vermutlich durch Alaunzusatz wasserunlöslich wurde. Um in das Format der Alben zu passen, sind die Blätter je nach Grösse ein- oder mehrfach gefalzt. Dabei nahm von Ryhiner oft bis zu vier Knicke eines Bogens in Kauf. Die Zählung innerhalb der Alben vermerkte er mit Eisengallustinte oben rechts auf den Blättern, bei einer Ummontage wurde die alte Ziffer mit einem Messer oder ähnlichem ausgekratzt und die neue darüber geschrieben. Einige Blätter wurden dabei am alten Ort recht unsanft herausgerissen, was zu Faserverlust auf der Rückseite führte. In diesem Zustand, das heisst ohne Verstärkung oder Sicherung, wurde das Blatt am neuen Ort befestigt. An anderen Blättern hingegen finden sich verstärkende Papierstreifen um den Falzknick, welche die Blätter stabilisieren und gleichzeitig ihre Montage vereinfachen.

Fundzustand der Sammlung

Aus den Alben der Schweizer Karten, Pläne und Ansichten wurden Anfang des 20. Jahrhunderts die Blätter herausgetrennt und als Einzelexemplare in andere Sammlungen der Bibliothek integriert, sie liegen deshalb heute

Madlon Gunia

Presentation of the collection

Johann Friedrich von Ryhiner considered his collection to be an instrument for research and study, not an art collection or a cabinet of curiosities. This concept is well illustrated in the making of the volumes in this collection: the collector had had made simple bindings with relatively cheap and necessarily thin cardboard covers suitable for frequent use, covered with plain red paste paper. For the flyleaves (the first and last pages), and for the guards upon which the maps are mounted, an inexpensive, greyish and fibrous paper was used.

Each of these volumes, the average dimension of which is 45 x 55 centimetres, contains 20 to 40 sheets. The greater part of the sheets are coloured and most are copper engravings, although there are a few wood engravings and wood cuts as well as some typographical maps. The mounting of these sheets was carried out with paste presumably made insoluble in water by the addition of alum. The sheets are folded one or more times depending on their size, so as to fit within the format of the volumes.

Ryhiner marked the number of each sheet inside the volume on the right top with iron-gall ink. In cases where maps have been relocated, the previous number was erased with a knife or a similar tool and a new number was written over it. During this operation some sheets were torn from their former location somewhat rashly, with consequent loss of fibre on the versos of the maps. They were remounted in other volumes without any reinforcement. Other sheets, however, are reinforced with strips of paper, which stabilised the sheets and facilitated their assembly.

Original condition of the collection

In the beginning of the 20th century, the sheets containing Swiss maps, town plans or topographical views were taken apart and introduced as single items in other collections of the Library. The remaining volumes were shelved for many years in a sort of attic in unfavourable conditions, as far as location, temperature and humidity

separiert vor. Die übrigen Bände waren lange Jahre unter ungünstigen räumlichen und klimatischen Bedingungen schräg stehend auf einem Dachboden gelagert und wurden in der Folgezeit zwar im Kulturgüterschutzraum untergebracht, jedoch wiederum stehend. Hieraus resultierten zahlreiche Lagerungsschäden wie Deformationen und starke Verschmutzungen. Risse, Knicke und Fehlstellen, besonders an den exponierten Kantenbereichen der Blätter, gefährdeten ihren Bestand.

Durch die Verwendung eines Kupferpigments für grün kolorierte Bereiche wurde bei heute besonders fragilen Blättern ein Schadensverursacher eingebracht, da Kupferionen unter ungünstigen klimatischen Bedingungen die Papierstruktur zerstören (so genannter «Kupferfrass»). Das Papier war in derartigen Fällen mehr oder weniger stark abgebaut, brüchig und zeigte Fehlstellen. Zwischen den Seiten der Bände wurden Überreste von Insektenbefall gefunden, der aus der Zeit der Lagerung auf dem Dachboden stammte. Neue Besiedlungsspuren wurden nicht entdeckt und sind durch die heutige, gesicherte Lagerung in den klimatisierten Räumen im Kulturgüterschutzraum ausgeschlossen.

Bearbeitung der Sammlung

Konservierung und Lagerung

Aus den zuvor beschriebenen Gründen musste zunächst für eine schonende, das heisst liegende Aufbewahrung der Alben gesorgt werden. Im Kulturgüterschutzraum der Stadt- und Universitätsbibliothek (StUB) wird das Klima permanent überwacht und liegt im Bereich von 18–19 °C und 45–55% relativer Feuchte. Diese Werte gelten als optimal für den Erhalt von Kulturgut aus Papier, und deren Einhaltung ist besonders für vorgeschädigte Blätter mit Kupferfrass wichtig. Für die Lagerung der Alben wurden von Hand – das heisst sanft und fein dosierbar – verschiebbare Kompaktssysteme mit tiefen Schubladen angeschafft, die eine liegende Aufbewahrung der grossformatigen Bände erlauben. Dabei wurden zu Gunsten einer leichteren Handhabung und der möglichst geringen Druckbelastung der empfindlichen Blätter nur zwei bis maximal drei Bände übereinander gestapelt. Die als Einzelblätter vorliegenden Schweizer Karten, Pläne und Ansichten wurden jeweils in einen Doppelbogen archivfestes Papier eingelegt. Jeweils zirka vierzig Blätter sind in einer Schachtel zusammengefasst worden, die ebenfalls in den Schubladen aufbewahrt werden. Der Inhalt der dauerhaft beschrifteten Schachteln wurde, der Übersichtlichkeit wegen, im Deckel aufgelistet. Dies erlaubt eine gezielte Entnahme des gewünschten Blattes, ohne zahlreiche andere bewegen oder gefährden zu müssen.

Mikroverfilmung

Die verbesserte Zugänglichkeit der Sammlung durch deren Erschliessung in einem via Internet zugänglichen

are concerned. Moreover, they were stored in a slanting vertical position. They were later brought to the ‘shelter for movable cultural property’ in the Stadt- und Universitätsbibliothek Bern (StUB) [City and University Library of Berne], unfortunately again stored vertically. Much damage resulted from the storage conditions, such as deformation and heavy marks of dirt. Tears, creases and missing parts, especially on the exposed corners of these maps put their survival in jeopardy. The use of a green copper-based pigment to colour certain areas of the maps caused even greater damage, making them still particularly fragile today, since the ions of copper, when exposed to such unfavourable storage conditions destroy the paper structure (a phenomenon called ‘Kupferfrass’ in German). In these cases the paper was heavily decomposed and rendered brittle with some losses. Some insect damage is evident, dating back to their time in the attic. No traces of insects have been discovered recently, thanks to the new, secure storage.

Handling of the collection

Conservation and storage

For the reasons mentioned above, it has proved necessary to protect the volumes, first and foremost to store them horizontally. The stack room temperature is under constant surveillance, around 18–19 °C, with relative humidity of 45–55%. These values are considered best for the protection of valuable papers, and it is of utmost importance to respect these norms with regard to the sheets already damaged by ‘Kupferfrass’. For the storage of these volumes it was necessary to buy manually operated rolling cases (to allow for gentle and precise movement), provided with deep drawers, which permit the horizontal storage of these large volumes. In order both to facilitate their handling and to diminish the pressure upon the brittle sheets, only two, or at the very maximum three, volumes are stacked one above the other. The individual sheets concerning Switzerland (maps, town plans and topographical views) were placed between thick paper covers used for archives. Each box contains approximately forty sheets; the boxes are equally spaced in the drawers. Each box is marked with a durable inscription on its top, which allows the desired map to be easily accessed without moving or endangering other sheets.

Microfilming

The indexing of the collection in a catalogue accessible via the internet entails more frequent usage of the sensitive sheets. In order to protect the maps as far as possible, they were microfilmed. Thus, the maps have been copied and the original collection is now secured as cultural property. The easiest way to microfilm would have been to take every composite atlas apart and to micro-

Katalog zieht zwangsläufig eine erhöhte Nachfrage und Nutzung der empfindlichen Blätter nach sich. Um das Kartenmaterial vor Gebrauchsschäden möglichst zu schützen, wurde als Ersatzmedium eine Mikroverfilmung durchgeführt. Zusätzlich wurde die Sammlung auf diese Weise vervielfältigt und als Kulturgut im Sinne des Kulturgüterschutzes gesichert. Ein Aufteilen der Bände in Einzelblätter hätte eine leichtere Verfilmbarkeit der so plangelegten Objekte und die anschliessende Lagerung in Mappen ermöglicht. Dies hätte jedoch die Zerstörung des originalen Zusammenhangs und Aussehens des Sammelatlases bewirkt. Aus diesem Grunde und da die spezielle Sammlungsform als schützens- und erhaltenswert erkannt wurde, entschied man sich gegen eine Veränderung der vorhandenen Bände. Dies hatte Konsequenzen für die Verfilmung und Lagerung: Die Verfilmung musste mit spezieller Aufnahmetechnik für Bücher und grossformatige Bände erfolgen. Da die StUB über keinerlei Verfilmungsmöglichkeit verfügt, musste eine entsprechend ausgerüstete Firma ausfindig gemacht werden. Bei der Auswahl des geeigneten Verfahrens waren die Auflösung des Films, das heisst die Qualität der Rückvergrösserungen und die Alterungsbeständigkeit die ausschlaggebenden Kriterien. Der damalige Stand der Technik schloss ein direktes, digitalisierendes Verfahren aus, eine hohe Aufnahmequalität sollte jedoch eine zukünftige Digitalisierung ermöglichen, ohne dass erneut auf die empfindlichen Blätter zurückgegriffen werden müsste. Um sämtliche Informationen deutlich erkennbar wiederzugeben, strebte man eine farbige Reproduktion der Blätter an. Diese Kriterien grenzten die Auswahl auf das Ilfochrome-Micrographic-Verfahren ein. Die Mikroverfilmung fand bei einer Firma in der Ostschweiz statt, die Erfahrungen im Umgang mit Kulturgut aufweisen konnte. Der Transport erfolgte dem Versicherungswert entsprechend in kleineren Tranchen, teilweise per Bahn, teilweise per PKW. Dem Gefahrenpotenzial auf der zweistündigen Fahrt begegnete man durch Verpackung in einer eigens angefertigten Kiste aus flammhemmend behandeltem Holz, die innen mit Dämm-Material stoss- und klimagedämpft ausgekleidet war.

Die Verfilmung von Kartenmaterialien stellt hohe Anforderungen an die Aufnahmetechnik. Zur Planlegung eines Blattes musste der Band auf der Buchwippe individuell justiert, unterlegt und gegen eine Glasplatte gehoben werden. Projektmitarbeiter besuchten die Firma, wobei Arbeitsabläufe geprüft und besprochen wurden.

Die angefertigten Mikrofilme verblieben in ihren mitgelieferten Transparenthüllen. Deren ursprüngliche Beschriftung mit einem Selbstklebeetikett musste entfernt werden, weil der in der Klebeschicht enthaltene Weichmacher wandern und innerhalb weniger Jahre Schäden hervorrufen kann. Dazu wurde das Etikett abgelöst, die Kleberückstände mit Alkohol entfernt und das mattierte Feld schliesslich mit einem elektronischen Schreibgerät mit Tusche beschriftet. Für die Aufbewahrung der Hüllen stehen mit dauerhafter Tusche beschriftete Papiermappen zur

film each single sheet on a flat surface. This, however, would have destroyed the original sequence of the maps and the appearance of the collection as a whole. As the collection has been recognised as worthy of protection and preservation its original condition had to be kept. Consequently, an appropriate filming technique for such large-size volumes needed to be applied. As the StUB does not have the necessary facilities at its disposal to carry out this undertaking, a firm with the appropriate technical equipment had to be found. The resolution of the film, which determines the quality of the enlargements and their durability, was the deciding factor for the choice of the method to be applied. The technology at the time of this decision did not allow direct digitisation, but high quality film material was to permit later digitising without having to return to the sensitive sheets again. Moreover, accuracy of colour reproduction was necessary in order to make all information on the map discernible. These requirements led to the choice of Ilfochrome micrographic film.

The enterprise was entrusted to a firm in eastern Switzerland with proven experience in dealing with cultural materials. The transportation of the volumes was made in small instalments, dependent on the insurance value, partly by train, partly by car. The potential dangers of this two-hour journey were addressed by packing the volumes in a fireproof wooden crate built for this purpose, with a lining to protect against temperature variations as well as against impact.

The filming of the cartographic material demanded high technical requirements. In order to obtain a flat surface the volumes had to be adjusted individually on a book cradle and were then lifted up under a glass plate. Members of the Ryhiner project team visited the firm to discuss and test the work procedures.

The finished microfilms were left in their original transparent files. Their self-adhesive labels had to be removed because the glue contained solvents which could spread and cause damage within a few years' time. The glue was dissolved with alcohol; new labels, typewritten using Indian ink, replaced the former labels. These transparent files are kept in paper portfolios, also labelled with Indian ink, and both are stored in archival quality boxes.

Methods of preservation

A preparatory project laid the basis of the preservation strategy for the whole collection, during which an expert opinion and assessment of the physical state of the volumes were made. Test restoration furnished both experience and data for the ensuing main project. Both assessment and test analysis attested to the precarious nature of the cartographic material and the urgent necessity to take preservation and protective measures.

Before the microfilms were made, the surface of each

Verfügung, die in Schachteln aus alterungsbeständigem Karton eingelegt sind.

Restauratorische Massnahmen

Im Rahmen des Vorprojekts, mit dem Grundlagen für die vollumfängliche Bearbeitung der Sammlung zusammengestellt wurden, fand eine Begutachtung und Erfassung des Zustands der Sammelbände statt. Proberestaurierungen lieferten Erfahrungen und Daten für das folgende Hauptprojekt. Beides hatte den fragilen Zustand der Kartenmaterialien dokumentiert und die dringende Notwendigkeit sichernder Massnahmen gezeigt.

Vor der Verfilmung wurden die Oberflächen aller Blätter mit einem Latexschwamm trocken gereinigt und die entstandenen Partikel anschliessend ausgebürstet. Die durch anhaftende Stäube verunklarten Kartenbilder wurden damit wieder deutlicher erkennbar. Besonders die exponierten Randbereiche der Blätter wiesen mechanische Schäden wie Risse, Stauchungen und Knicke auf. Risse und Fehlstellen wurden mit Weizenstärkekleister und Japanpapieren geschlossen bzw. ergänzt. Bei sehr starken Verwerfungen, die ein Risiko für die Erhaltung der Blätter dargestellt hätten, wurden diese behutsam geglättet.

Zur Vorbereitung der Verfilmung gehörte neben der Reinigung auch die Kontrolle, ob alle Blätter sicher montiert und gut aufschlagbar sind. Gegebenenfalls wurde eine Falzverbindung erneuert, ein neuer Falz aus Japanpapier zur Sicherung eingezogen oder lose einliegende Blätter nach Rücksprache mit dem Projektleiter erstmals montiert. Manchmal war eine Ummontage erforderlich, etwa wenn ein Blatt zu weit hinten im Rücken eingeklebt war. In Einzelfällen war es notwendig, für lose Blätter einen neuen Falz einzuheften, der mit Heftgarn an die Bünde des Buchblocks angestochen wurde. Eine neue Verbindung von Falz und Blatt wurde durch einen Zwischenfalz aus stärkerem Japanpapier gefertigt, um kenntlich zu machen, dass es sich hierbei nicht um eine originale Montierung handelt. Damit der Vorgang auch wieder rückgängig gemacht werden kann, wurde immer Weizenstärkekleister eingesetzt. In einigen Fällen waren verklebte Fälze voneinander zu lösen, damit die Blätter gut und flach aufgeschlagen werden können. Mehrfach waren Blattbögen bei der Originalmontage sehr rasch nach dem grosszügigen Kleisterauftrag zugeklappt worden, so dass dieser aus der Klebenahnt herausgedrückt worden war und zwei benachbarte Fälze miteinander verklebt hatte. Zum Teil war aber auch die Malschicht durch den Kleister wieder angelöst und dadurch klebfähig, was zur Folge hatte, dass sich die gegenüberliegenden Seiten miteinander verbanden. Bei erneutem Öffnen rissen diese Stellen aus. Diese «abgeklatschten» Überreste wurden jetzt nach Möglichkeit durch leichtes Feuchten gelöst, wieder an ihren ursprünglichen Ort zurückgeführt und damit das alte Kartenbild wieder hergestellt. Einige Schadensfälle erforderten Einzelrestaurierungen besonders stark abgebauter

sheet was dry cleaned with a latex sponge and any residual particles were brushed away. The prints of the maps became thus more discernable. The exposed corners of the sheets showed damage such as tears and creases.

Tears and missing parts were repaired with wheat starch paste and Japanese paper. Heavy creases were carefully smoothed out.

In addition to cleaning, preparing for microfilming included checking whether all sheets were securely mounted and could be easily opened. If necessary, folds were reinforced, new folds made of Japanese paper were fixed, or loose sheets were mounted after consulting the project director. Sometimes it was necessary to remount a sheet, for example, when it was pasted too near the spine. In a few isolated cases it was necessary to insert a new fold for loose sheets, stitched with sewing thread into the binding of the text block. A new joint between the sheet and the fold was made by adding a supplementary fold made of thicker Japanese paper in order to mark it as a later addition. To ensure future reversibility only wheat starch paste was used. In some cases glued folds had to be separated in order to open the sheets in a flat position. Some of the sheets, moreover, had previously been folded too quickly after over-generous pasting and thus the glue had seeped out, causing the adjacent folds to stick together. Occasionally the colour layer had been dissolved by the paste; the cause of adjacent sheets sticking together. When these pages had been opened the colour layer was torn off. Wherever possible, these fragments were detached by slight humidification, and put back in their original place; in this way the original appearance of the map could be re-established. Some badly damaged sheets required individual restoration: these were stabilised through washing and new sizing before the filming could take place.

Destruction of paper by green copper pigments ('Kupferfrass')

The occurrence of 'Kupferfrass' (destruction of paper by green copper pigments) is evident especially among the older maps of the collection. The cause of this damage is copper within the green pigments, which, combined with humidity, react with the paper fibres. At an early stage of the process the green-coloured areas of a map change to a brownish colour. Over time this discolouration deepens, and the paper becomes fragile and brittle, until it finally cracks under the smallest mechanical pressure. At this stage whole pieces of paper may be lost. There are different gradations of this decay in the collection, ranging from initial colour change to serious cracks and loss of material. However, only the most damaged sheets were restored. Depending on the position of the discolouration, a distinction was made between the sheets that had to be taken apart, treated separately and then re-assembled on a fold of Japanese paper and those that

Blätter, die durch Waschen und Nachleimen vor der Verfilzung stabilisiert werden mussten.

Kupferfrass

Besonders bei den ältesten Karten der Sammlung, das heisst jeweils am Beginn einer Signaturreihe, tritt das Phänomen des Kupferfrasses auf. Ursache ist das in einem Grünpigment enthaltene Kupfer, das in Verbindung mit Feuchtigkeit mit der Papierfaser zu reagieren beginnt. Zunächst ist dieser Abbau lediglich als eine Verbräunung der ehemals grün kolorierten Bereiche einer Karte wahrzunehmen. Im Laufe der Zeit vertieft sich die Verbräunung, das Papier wird spröder und brüchiger, bis es schliesslich bei der kleinsten mechanischen Beanspruchung bricht. In diesem Stadium kann es leicht zu Fehlstellen und Verlust kommen. In der Sammlung finden sich unterschiedliche Abstufungen des Zerfalls von erster Verbräunung bis hin zu starken Ausbrüchen und Materialverlust. Die restauratorische Behandlung beschränkte sich allerdings auf die am stärksten geschädigten Blätter. Unterschieden wurde je nach Position der verbräunten Bereiche zwischen Blättern, die einerseits demontiert, separat behandelt und dann erneut an einem Japanfalz montiert wurden und andererseits in diejenigen, die während der Behandlung in den Alben belassen werden konnten.

Nach Vorversuchen mit verschiedenen Klebemitteln wurden die geschädigten Bereiche stabilisiert, indem sie mit Japanpapier und Weizenstärkekleister hinterklebt wurden. Bereits ausgebrochene Zonen wurden zunächst mit stärkerem Japanpapier gesichert, bevor sie mit einer feineren Qualität ganzflächig hinterklebt wurden. Die Papiere waren zuvor durch Tränkung in angereichertem Wasser mit einer alkalischen Reserve aus basischen Magnesium- und Calciumsalzen versehen worden, die in Zukunft entstehende Säuren, die das Papier wiederum angreifen können, neutralisieren sollen. Der verwendete Kleister wurde ebenfalls mit angereichertem Wasser verdünnt, so dass auch hier eine alkalische Reserve vorliegt. Um die Gefahr durch die im Kleister enthaltene Feuchte zu minimieren, wurde der Wassergehalt soweit wie möglich vor der Verklebung reduziert und die Trocknung durch einen Heizspatel beschleunigt.

Sicherung der Einbände

Im letzten Arbeitsschritt wurden die Einbände gesichert, das heisst aufstehendes und ausgerissenes Überzugspapier mit Weizenstärkekleister erneut verklebt. Dies soll weitere Schäden und Verlust bei späterer Benutzung verhindern. Knicke und Einrisse der Deckelpappen wurden mit festem Japanpapier versteift und verstärkt. Die Rücken der Deckel waren besonders im Kapitalbereich oben und unten häufig eingerissen und mussten verstärkt oder mit Japanpapier ergänzt werden. Aufgestossene Ecken der

could remain within the atlas during the restoration. After experiments with various adhesives, the damaged areas were stabilised by gluing Japanese paper on the verso using wheat starch paste. Torn areas were first reinforced with Japanese paper, then the whole verso was lined with a finer paper. The lining papers were soaked in water enriched with basic salts of magnesium and calcium, thus supplied with an alkaline reserve. The aim of this is to neutralise any acids that could later damage the paper. With the same aim in mind, the paste was also made with enriched water. In order to minimise the danger presented by the moisture of the paste itself, the proportion of water was reduced as much as possible and drying was accelerated by the use of a heated spatula.

The repair of the binding

The last step was the repair of the binding. Where protruding or torn, the covering paper was secured with wheat starch paste. This procedure will prevent future damage or paper loss. The creases and tears in the cardboard covers were strengthened and reinforced with Japanese paper. The spines which had often been torn, particularly top and bottom, were reinforced. The split edges of board covers have been re-joined and stabilised with paste. Because of the disproportionate weight of the text block, the joints to the thin cardboard had been strained. The volumes are now sewn on four single hemp cords, which are glued on the front and on the back-boards. The volumes have been stabilised by sewing lining paper onto the boards. In some cases the cords and the lining paper were torn away, and the text-block was detached from the cardboard covers. As the cords were generally cut very short, new sewing thread had to be added. These new cords were then pasted onto the covers and fixed with Japanese paper.

Documentation

A report was written about each stage of the project when in progress, which accounted for the measures taken to restore the sheets, for the material that was used, as well as for the people in charge of the restoration and conservation. This is crucial, as it offers the possibility of later verification of which measures have produced which results, of changes the sheets underwent, or even, of which materials may eventually prove unsuitable.

The first part of this documentation describes the measures as well as the materials employed. A second, detailed section contains complete reports for each volume of the collection. These reports list the details about the call number, the filming, etc. As the microfilming was undertaken by a firm outside the Library, these

Deckel wurden mit Kleister erneut zusammengefügt und stabilisiert. Durch das überproportionale Gewicht der Buchblöcke war die Verbindung zu den leichten Einbanddeckeln stark gefährdet. Die Bände sind auf vier Einzelbünde aus Hanfkordel geheftet, die auf dem Vorder- und Rückdeckel verklebt sind. Zur Stabilität sollten zusätzlich die mitgehefteten Spiegelpapiere beitragen, die beim Anpappen der Folianten über das Bundmaterial gezogen wurden. In einigen Fällen waren Bünde und mit ihnen die Spiegel jedoch ausgerissen, die Buchblöcke lagen ohne Halt in der Einbanddecke. Da das Bundmaterial in der Regel sehr kurz zurückgeschnitten war, mussten die Bünde mit neuer Heftkordel ergänzt werden. Diese neuen Bundenden wurden aufgefächert, auf die Deckel geklebt und zur besseren Haltbarkeit mit festem Japanpapier zweifach überklebt.

Dokumentation

Über alle Arbeitsschritte wurde ein Bericht angefertigt, der Rechenschaft über die durchgeführten Massnahmen an den einzelnen Blättern, die verwendeten Materialien und die beteiligten Restauratorinnen und Restauratoren ablegt. Dies ist wichtig, um später nachvollziehen zu können, welche Behandlungen welches Resultat erbrachten, welche Veränderungen an den Blättern vorgenommen worden sind oder welche Materialien sich eventuell als nicht verträglich erweisen sollten.

In einem ersten allgemeinen Teil dieser Abschlussdokumentation sind die häufig wiederkehrenden Massnahmen und die verwendeten Materialien beschrieben. Der zweite, umfangreiche Teil beinhaltet ein ausgefülltes Formular pro Sammlungsband. Hier wurden neben der Signatur zur Identifikation die Daten der Fertigstellung, der Verfilmung usw. vermerkt. Da sich durch die externe Mikroverfilmung häufig mehrere Bände ausser Haus befanden, war dieser Eintrag zur Kontrolle notwendig. In einem freien Feld waren handschriftliche Anmerkungen über Besonderheiten einzufügen, etwa über Zustand und Behandlung der Blätter, aussergewöhnliche Beobachtungen usw. Auch das Heraustrennen eines Blattes zur Behandlung oder für eine Ausstellung wurde schriftlich vermerkt.

Und schliesslich konnten der Öffentlichkeit, anlässlich der zum Abschluss der Arbeiten durchgeführten, restauratorisch betreuten Ausstellung *Der Weltensammler* (mit gleichnamiger Begleitbroschüre) auch einige Ergebnisse der durchgeführten konservatorischen und restauratorischen Massnahmen gezeigt werden. Die künftige Aufgabe, für den weiteren Erhalt der Sammlung zu sorgen, wurde in der Ausstellung mit folgendem Leitgedanken hervorgehoben: «Eine der bedeutendsten Kartensammlungen zu beherbergen ist auch eine Verpflichtung für die Zukunft».

reports were indispensable in order to have the volumes under control. A specific field was designed to contain handwritten comments about particular features, such as the state and the treatment of the sheets, or other observations. Remarks about removal of sheets from the volume for restoration or for the needs of an exhibition were also noted.

Finally, the general public was able to see some of the results of all these measures of restoration and preservation in the exhibition *Der Weltensammler*, accompanied by a publication of the same name. This event was organised on the occasion of the completion of the development of this valuable map collection. The future task of preserving this collection was highlighted by the following motto: 'To host one of the most significant collections of maps is also a duty for the future.'

- Aerni, Klaus: Der Weltensammler. Eine aktuelle Sicht auf die 16 000 Landkarten des J. F. von Ryhiner. Zur Sonderausstellung im Schweizerischen Alpenin Museum. (Die Alpen 74, 9, 1998, 44–45).
- Balimann, Rita und Civatti, Cornelia: Ansichten und Pläne aus der Kartensammlung der Stadt- und Universitätsbibliothek Bern im Zeitraum vom 16. bis zum 18. Jahrhundert. 1. Teil. Diplomarbeiten VSB. Bern, 1987.
- Barth, Robert: Von der Tontafel zur elektronischen Datenbank. (Unipress 82, 1994, 4–11).
- Drack, Sibylle und Klee, Irène: Ansichten und Pläne aus der Kartensammlung der Stadt- und Universitätsbibliothek Bern im Zeitraum vom 16. bis zum 18. Jahrhundert. 2. Teil. Diplomarbeiten VSB. Bern, 1988.
- Grosjean, Georges: 100 Jahre Geographisches Institut der Universität Bern 1886–1986. Bern, 1991. (Jahrbuch der Geographischen Gesellschaft von Bern 56).
- Gubler, Martin und Klöti, Thomas: The colour microfilm as preliminary stage of digital maps. (Liber Quarterly 5, 1995, 287–291).
- Gunia, Madlon: Restauratorische Betreuung des Ryhiner-Projekts. (Der Weltensammler, 1998, 56–58).
- Gunia, Madlon: Restaurierung und Konservierung des Sammelatlas Ryhiner, einer umfangreichen Kartenkollektion des 18. Jahrhunderts in der Stadt- und Universitätsbibliothek Bern. Kopenhagen, 1999. (IADA Preprints 1999, 51–56).
- Hablützel, Caroline: Das Erstellen einer Home Page (Arbeitsbericht). (Stubs Nase 7, 1, 1995, 3–7).
- Jahresbericht. Stadt- und Universitätsbibliothek Bern. Jahrgänge 1991–1998.
- Klöti, Thomas: Die Kartensammlung Ryhiner in der Stadt- und Universitätsbibliothek Bern. (Speculum Orbis 3, 1987, 33–56).
- Klöti, Thomas: Johann Friedrich von Ryhiner, 1732–1803. Berner Staatsmann, Geograph, Kartenbibliograph und Verkehrspolitiker. Bern, 1994. (Jahrbuch der Geographischen Gesellschaft Bern 58).
- Klöti, Thomas: Karten in der Stadt- und Universitätsbibliothek Bern: Die Erschliessung der Sammlung Ryhiner. (Berner Zeitschrift für Geschichte und Heimatkunde 56, 1994, 179–189).
- Klöti, Thomas: Raum in der Zeit. Die Kartensammlung des Berner Staatsmannes und Geographen Johann Friedrich von Ryhiner, 1732–1803. Ausstellung vom 4. Februar bis 15. März 1994 im Foyer 63 der Stadt- und Universitätsbibliothek Bern. Bern, 1994.
- Klöti, Thomas: Die Kartensammlung als Forschungsstätte. (Unipress 87, 1995, 24–28).
- Klöti, Thomas; Oehrli Markus; Feldmann, Hans-Uli (Hrsg.): Der Weltensammler. Eine aktuelle Sicht auf die 16 000 Landkarten des Johann Friedrich von Ryhiner (1732–1803). Murten, 1998. (Cartographica Helvetica Sonderheft 15).
- Lüthi, Christian: City and University Library of Bern. Chicago, 2001. (International Dictionary of Library Histories 1, 264–267).
- Lüthi, Christian: Projekt DigiBern. Berner Kultur und Geschichte im Internet. (Libernensis 1, 2002, 14–15).
- Meurer, Peter H.: Sammlungsporträt. Vorbemerkung. (Speculum Orbis 3, 1987, 33).
- Michel, Hans A.: Die Kartensammlung Ryhiner in der Stadt- und Universitätsbibliothek. Eine bibliothekarische, technische und wissenschaftliche Erschliessungs- und Konservierungsaufgabe. Bern, 1986. (Jahrbuch der Geographischen Gesellschaft von Bern 55, 589–599).
- Schilder, Günter: Wall maps of the 16th and 17th centuries. Amsterdam, 1981.
- Vereinigung Schweizerischer Bibliothekare: Katalogisierungsregeln, 2. überarbeitete Auflage. Bern, 1983 ff. – Faszikel BE: ISBD(CM). Internationale standardisierte bibliographische Beschreibung für Kartenmaterialien.

Deutsche Fassung der englischen Originalausgabe, IFLA 1977, unter Berücksichtigung des Standes der ISBD(M) von 1978.

Wälchli, Karl Friedrich und Voser, Guido: Die Sammlung von Karten und Plänen im Berner Staatsarchiv. (*Cartographica Helvetica*, 4, 1991, 35–39).

Werner, Eva und Kohler, Martin: Vorarbeiten zur Erschliessung der Kartensammlung Ryhiner der Stadt- und Universitätsbibliothek Bern. Arbeitsbericht. Diplomarbeit des Verbandes der Bibliotheken und der Bibliothekarinnen/Bibliothekare der Schweiz. Bern, 1992.

1

Welt und Himmel

World and heavens

1.1 Himmel • Heavens

1.1.1 "Atlas coelestis" der Homännischen Erben • "Atlas coelestis" by Homann heirs

1 Atlas coelestis in quo mundus spectabilis et in eodem stellarvm omnivm phoenomena notabilia, circa ipsarum lumen, figuram, faciem, motvm, eclipses, occvltationes, transitvs, magnitudines distantias, aliaqve secvndvm Nic. Copernici et ex parte Tychoonis de Brahe hypothesin. nostri intuitu, specialiter, respectu vero ad apparentias planetarvm indagatv possibile e planetis primariis, et e luna habito, generaliter e celeberrimorum astronomorum observationibus / graphice descripta exhibentvr a Ioh. Gabriele Doppelmaiero, ... – Norimbergae [Nürnberg] : sumptibus Heredum Homannianorum, a. 1742. – 30 Kt. (in Sammelband) ; 55 cm

Systematische Gliederung nach Ryhiner: Kap. 1 (Globus terrestris universalis), Sektion 1 (Globus coelestis), Bd. 1 **Ryh 1001**

2 Sphæra mundi : per circulos tam primarios quam secundarios cum punctis, lineis et angulis notabilioribus, in triplici respectu horizontis situ, pro motu stellarum primo aliisq[ue] harum phænomenis in genere tradendis / exhibita à Ioh. Gabr. Doppelmaiero, math. prof. publ. Acad. imper. leopoldino-carolinæ naturæ curiosorum et Acad. scient. regiæ prussicæ socio ; opera Ioh. Bapt. Homanni sac. cæs. maj. geogr. – Noribergæ [Nürnberg] : [Homännische Erben], [erschienen 1742]. – 1 Karte : Kupferdruck ; Bildgrösse 48 x 57 cm. – (Atlas coelestis in qvo mvndvs spectabilis ... / J. G. Doppelmayr ; 1) 2 grosse Himmelskarten (Durchmesser je 27 cm), 2 kleine Himmelskarten ("Sphæra recta" und "Sphæra parallela", Durchmesser je 14 cm), 4 Abbildungen von Globen, 2 astronomische Zeichnungen. Titel und Text oben. Seitennummer oben rechts: 1. Koloriert **Ryh 1001 : 1**

3 Systema solare et planetarivm : ex hypothesi Copernicana secundum elegantissimas illustrissimi quondam Hugenii deductiones : cum privilegio sac. caes. maj. / novissime collectum [et] exhibitum à Iohanne Bapt. Homanno. – Norimbergae [Nürnberg] : [Homännische Erben], [erschienen 1742]. – 1 Karte : Kupferdruck ; Durchmesser 44 cm, Bildgrösse 49 x 57 cm. – (Atlas coelestis in qvo mvndvs spectabilis ... / J. G. Doppelmayr ; 2) Verschiedene astronomische Zeichnungen am Rand, Text oben rechts. Seitennummer oben rechts: 2. Koloriert **Ryh 1001 : 2**

4 Systema mundi Tychoicum : secundum celeberrimorum astronomorum Tychoonis de Brahe et Io. Baptistæ Riccioli S. I. hypothesen concinnatum / à Ioh. Gabr. Doppelmajero math. prof. pub. ; operâ Ioh. Bapt. Homanni. – Norimbergae [Nürnberg] : [Homännische Erben], [erschienen 1742]. – 1 Karte : Kupferdruck ; Durchmesser 44 cm, Bildgrösse 48 x 57 cm. – (Atlas coelestis in qvo mvndvs spectabilis ... / J. G. Doppelmayr ; 3) 4 astronomische Zeichnungen (Durchmesser je ca. 12 cm): "Magnitudo planetarum secundum Tychonem", "Magnitudo

planetarum secundum Ricciolum", "Systema Ricciolinum", "Systema Ægyptiacum", Texte rechts und links. Seitennummer oben rechts: 3. Koloriert **Ryh 1001 : 3**

5 Theoria planetarum primariorum : in qua ipsorum motus in Copernicano systemate tam ex Kepleri et recentiorum astronomorum, quam aliorum, ut Sethi Wardi, Ismaelis Bullialdi et Nicolai Mercatoris hypothesibus ellipticis demonstrantur / exhibente Ioh. Gabr. Doppelmayero, mathem. prof. publ. Acad. cæs. leopoldino=carolinæ, naturæ curiosorum et Acad. scient. regiæ prussicæ socio ; sumptibus Ioh. Baptistæ Homanni s. cæs. maj. geographi et.c. – Noribergae [Nürnberg] : [Homännische Erben], [erschienen 1742]. – 1 Karte : Kupferdruck ; Bildgrösse 48 x 56 cm. – (Atlas coelestis in qvo mvndvs spectabilis ... / J. G. Doppelmayr ; 4) 2 grosse astronomische Zeichnungen (Durchmesser 27 cm), 7 kleinere Zeichnungen (Durchmesser zwischen 3 und 12 cm), mit Erläuterungen. Seitennummer oben rechts: 4. Linien teilweise koloriert **Ryh 1001 : 4**

6 Phænomena in planetis primariis : quæ facies diversas, ex illorum phasibus, maculis et fasciis seu zonis ortas, sistunt / exhibita à Ioh. Gabr. Doppelmaiero, ... ; sumptibus Hæredum Homannianorum. – Norimbergae [Nürnberg] : [Homännische Erben], [erschienen 1742]. – 1 Karte : Kupferdruck ; Bildgrösse 49 x 56 cm. – (Atlas coelestis in qvo mvndvs spectabilis ... / J. G. Doppelmayr ; 5) 2 Darstellungen des Sonnensystems (je ca. 23 x 42 cm), verschiedene Planetendarstellungen am Rand, Texte rechts und links. Seitennummer oben rechts: 5. Koloriert **Ryh 1001 : 5**

7 Phænomena : circa quantitatem dierum artificialium et folarium perpetuo mutabilem, ex hypothesi copernicana deducta, cum aliis, tam veterum, quam recentiorum philosophorum, systematibus mundi notabilioribus / exhibita à Ioh. Gab. Doppelmaiero ... ; sumptibus Heredum Homannianorum. – Norimbergae [Nürnberg] : [Homännische Erben], [erschienen 1742]. – 1 Karte : Kupferdruck ; Bildgrösse 48 x 56 cm. – (Atlas coelestis in qvo mvndvs spectabilis ... / J. G. Doppelmayr ; 6) 8 astronomische Zeichnungen, Texte oben und unten Mitte. Seitennummer oben rechts: 6. Teilweise koloriert **Ryh 1001 : 6**

8 Phænomena motvum irregvlarivm : quos planetæ inferiores Venvs et Mercvrius ad annum salutis MDCCX : directionibus, stationibus et retrogradationibus suis è Terra spectandos præbent, exemplo singulorum periodi pro hypotheseos copernic. firmamento geometricè demonstrata / à Ioh. Gabriele Doppelmajero mathem. prof. pvbl. ; operâ Ioh. Baptistæ Homanni. – Norimbergae [Nürnberg] : [Homännische Erben], [erschienen 1742]. – 1 Karte : Kupferdruck ; Durchmesser 43 cm, Bildgrösse 49 x 58 cm. – (Atlas coelestis in qvo mvndvs spectabilis ... / J. G. Doppelmayr ; 7) Text im Kartenbild, 6 astronomische Zeichnungen. Seitennummer oben rechts: 7. Linien teilweise koloriert **Ryh 1001 : 7**

9 Ephemerides motuum coelestium geometricæ : in quibus secundum hypothesin Copernicanam omnia motuum planetariorum irregularium phænomena h.e. directiones stationes et retrogradationes præcipue ad an[no] Chr. 1708 et 1709 ut eorum causæ curiose ad oculum demonstra[n]tur / à Ioh. Gabr. Doppelmajero math. prof. publ. ; operâ Ioh. Bapt. Homanni. – Norimbergæ [Nürnberg] : [Homännische Erben], [erschienen 1742]. – 1 Karte : Kupferdruck ; Durchmesser 43 cm, Bildgrösse 49 x 58 cm. – (Atlas coelestis in quo mvndvs spectabilis ... / J. G. Doppelmayr ; 8) Erläuterungen auf dem Kartenbild. 4 astronomische Darstellungen, 11 graphische Darstellungen der Planetenbewegungen. Seitennummer oben rechts: 8. Linien teilweise koloriert

Ryh 1001 : 8

10 Motus in coelo spirales : quos planetæ inferiores Venus et Mercurius secundum Tyconicorum hypothesin exhibent, pro exemplo ad annum Christi præcipue 1712 et 1713 / geometricè descripti a Ioh. Gabriele Doppelmajero mathem. prof. publ. ; operâ Ioh. Baptistæ Homanni. – Noribergæ [Nürnberg] : [Homännische Erben], [erschienen 1742]. – 1 Karte : Kupferdruck ; Durchmesser 44 cm, Bildgrösse 49 x 58 cm. – (Atlas coelestis in quo mvndvs spectabilis ... / J. G. Doppelmayr ; 9) 4 astronomische Zeichnungen, Erläuterungen unten rechts und links. Seitennummer oben rechts: 9. Linien teilweise koloriert

Ryh 1001 : 9

11 Motvs planetarvm svperiorvm : qui secundum Tyconis hypothesin singulis suis periodis per lineas spirales contingunt, exempli loco in primo seculi XVIII triente geometricè exhibitu / à Ioh. Gabr. Doppelmajero mathem. prof. publ. ; operâ Ioh. Bapt. Homanni. – Noribergæ [Nürnberg] : [Homännische Erben], [erschienen 1742]. – 1 Karte : Kupferdruck ; Durchmesser 44 cm, Bildgrösse 48 x 57 cm. – (Atlas coelestis in quo mvndvs spectabilis ... / J. G. Doppelmayr ; 10) 4 astronomische Zeichnungen, Erläuterungen unten rechts und links. Seitennummer oben rechts: 10. Linien teilweise koloriert

Ryh 1001 : 10

12 Tabula selenographica : in qua lunarium macularum exacta descriptio secundum nomenclaturam præstantissimorum astronomorum tam Hevelii quam Riccioli curiosis rei sidereæ cultoribus exhibetur / à Ioh. Gabr. Doppelmajero math. p. p. ; operâ Ioh. Baptistæ Homanni. – Norimbergæ [Nürnberg] : [Homännische Erben], [erschienen 1742]. – 1 Karte : Kupferdruck ; Bildgrösse 48 x 57 cm. – (Atlas coelestis in quo mvndvs spectabilis ... / J. G. Doppelmayr ; 11) Erläuterungen unten. 2 Mondkarten (Durchmesser je 30 cm), 4 Nebenkarten (Durchmesser je 4 cm), 2 astronom. Zeichnungen. Seitennummer oben rechts: 11. Koloriert

Ryh 1001 : 11

13 Theoria lvnæ : in qua motus ejusdem anomalus ex hypothesi ill: Isaaci Newtoni, ut et Tyconicâ et Horroccianâ, porro illius motus cycloidalis et libratorius cum aliis phænomenis ad lunam spectantibus sistuntur / à Ioh., Gabr. Doppelmaiero ... ; sumtibus Heredum Homan[n]iorum. – Noribergæ [Nürnberg] : [Homännische

Erben], [erschienen 1742]. – 1 Karte : Kupferdruck ; Bildgrösse 47 x 59 cm. – (Atlas coelestis in quo mvndvs spectabilis ... / J. G. Doppelmayr ; 12)

11 astronomische Darstellungen, Erläuterungen unten rechts und links. Seitennummer oben rechts: 12. Teilweise koloriert

Ryh 1001 : 12

14 Theoria eclipsivm : in qua variæ solis occultationes, obscurationes terræ et lunæ veræ, stellarum occultationes à luna, aliaq phænomena huc spectantia, sistuntur / a Ioh. Gabr. Doppelmaiero ... , sumtibus Heredum Homan[n]ianorum. – [Nürnberg] : [Homännische Erben], [erschienen 1742]. – 1 Karte : Kupferdruck ; Bildgrösse 48 x 57 cm. – (Atlas coelestis in quo mvndvs spectabilis ... / J. G. Doppelmayr ; 13)

13 astronomische Darstellungen, Erläuterungen unten Mitte.

Seitennummer oben rechts: 13. Teilweise koloriert **Ryh 1001 : 13**

15 Theoria satellitum Iovis et Saturni : in qua præcipua horum planetarum secundariorum phænomena geometrica designatione sistuntur / à Ioh. Gabr. Doppelmaiero, ... ; sumptibus Hæredum Homannianorum. – Noribergæ [Nürnberg] : [Homännische Erben], [erschienen 1742]. – 1 Karte : Kupferdruck ; Durchmesser 35 cm, Bildgrösse 49 x 57 cm. – (Atlas coelestis in quo mvndvs spectabilis ... / J. G. Doppelmayr ; 14)

9 astronomische Darstellungen am Rand, Erläuterungen oben und unten Mitte. Seitennummer oben rechts: 14. Linien teilweise koloriert

Ryh 1001 : 14

16 Basis geographiæ recentioris astronomica : in qua situs locorum insigniorum geographici ea exactitudine qua celeberrimi astronomi eosdem per observationes è plurimis luminarium et circumjovialium eclipsibus nobis hactenus suppeditarunt pro certiori geographiæ stabilimento positi designantur / a Iohanne Gabriele Doppelmaiero math. pp. ; operâ Ioh. Bapt. Homanni s. c. m. geogr. – Norimbergæ [Nürnberg] : [Homännische Erben], [erschienen 1742]. – 1 Karte : Kupferdruck ; 27 x 53 cm, Bildgrösse 48 x 58 cm. – (Atlas coelestis in quo mvndvs spectabilis ... / J. G. Doppelmayr ; 15)

Erdkarte in 2 Hemisphären (je 27 cm Durchmesser), Tabellen oben und unten. Seitennummer oben rechts: 15. Teilweise koloriert

Ryh 1001 : 15

17 Hemisphærivm coeli boreale : in quo loca stellarum fixarum secundum æquatorum, per ascensiones nempe rectas et declinationes ad annum Christi 1730 completum sistuntur / à Ioh. Gabriele Doppelmaiero ... ; operâ Ioh. Bapt. Homanni sac. cæs. maj. geogr. – Norimbergæ [Nürnberg] : [Homännische Erben], [erschienen 1742]. – 1 Karte : Kupferdruck ; Durchmesser 42 cm, Bildgrösse 48 x 57 cm. – (Atlas coelestis in quo mvndvs spectabilis ... / J. G. Doppelmayr ; 16)

Tabellen rechts und links. Seitennummer oben rechts: 16. Koloriert

Ryh 1001 : 16

18 Hemisphærivm coeli avstrale : in quo loca stellarum fixarum secundum æquatorum, per ascensiones nempe rectas et declinationes ad an[n]um Christi 1730 completu[m] sistuntur / à Ioh. Gabriele Doppelmajero ... ;

operâ Ioh. Bapt. Homanni sac. cæs. maj. geogr. – Norimbergæ [Nürnberg] : [Homännische Erben], [erschieden 1742]. – 1 Karte : Kupferdruck ; Durchmesser 42 cm, Bildgrösse 48 x 57 cm. – (Atlas coelestis in qvo mvndvs spectabilis ... / J. G. Doppelmayr ; 17)

Tabellen rechts und links. Seitennummer oben rechts: 17. Koloriert
Ryh 1001 : 17

19 Hemisphærium coeli boreale : in quo fixarum loca secundum eclipticæ ductum ad an[n]um 1730 completum exhibentur / â Ioh. Gabriele Doppelmaiero ... ; operâ Ioh. Baptistæ Homanni sac. cæs. maj. geogra. – Norimbergæ [Nürnberg] : [Homännische Erben], [erschieden 1742]. – 1 Karte : Kupferdruck ; Durchmesser 46 cm, Bildgrösse 49 x 58 cm. – (Atlas coelestis in qvo mvndvs spectabilis ... / J. G. Doppelmayr ; 18)

Tabellen rechts und links, 4 Gebäudeansichten. Seitennummer oben rechts: 18. Koloriert
Ryh 1001 : 18

20 Hemisphærium coeli australe : in quo fixarum loca secundum eclipticæ ductum ad an[n]um 1730 completum exhibentur / â Ioh. Gabriele Doppelmaiero ... ; operâ Ioh. Baptistæ Homanni sac. cæs. maj. geograp. – Norimbergæ [Nürnberg] : [Homännische Erben], [erschieden 1742]. – 1 Karte : Kupferdruck ; Durchmesser 46 cm, Bildgrösse 49 x 58 cm. – (Atlas coelestis in qvo mvndvs spectabilis ... / J. G. Doppelmayr ; 19)

Tabellen rechts und links, 4 Gebäudeansichten. Seitennummer oben rechts: 19. Koloriert
Ryh 1001 : 19

21 Globi coelestis in tabulas planas redacti pars I : in qua longitudes stellarum fixarum ad an[n]um Christi completum 1730 tam arithmetice quam geometrice exhibentur / â Ioh. Gabr. Doppelmayr ... ; operâ Ioh. Bapt. Homanni sac. cæs. maj. geogr. – Norimbergæ [Nürnberg] : [Homännische Erben], [erschieden 1742]. – 1 Karte : Kupferdruck ; 44 x 43 cm, Bildgrösse 50 x 59 cm. – (Atlas coelestis in qvo mvndvs spectabilis ... / J. G. Doppelmayr ; 20)

Tabellen rechts und links. Seitennummer oben rechts: 20. Koloriert
Ryh 1001 : 20

22 Globi coelestis in tabulas planas redacti pars II : in qua longitudes stellarum fixarum ad an[n]um Christi completum 1730 tam arithmetice quam geometrice exhibentur / â Ioh. Gabr. Doppelmayr ... ; operâ Ioh. Bapt. Homanni sac. cæs. maj. geogr. – Norimbergæ [Nürnberg] : [Homännische Erben], [erschieden 1742]. – 1 Karte : Kupferdruck ; 44 x 44 cm, Bildgrösse 49 x 59 cm. – (Atlas coelestis in qvo mvndvs spectabilis ... / J. G. Doppelmayr ; 21)

Tabellen rechts und links. Seitennummer oben rechts: 21. Koloriert
Ryh 1001 : 21

23 Globi coelestis in tabulas planas redacti pars III : in qua longitudes stellarum fixarum ad an[n]um Christi completum 1730 tam arithmetice quam geometrice exhibentur / â Ioh. Gabr. Doppelmayr ... ; operâ Ioh. Bapt. Homanni sac. cæs. maj. geogr. – Norimbergæ [Nürnberg] : [Homännische Erben], [erschieden 1742]. – 1 Karte : Kupferdruck ; 44 x 44 cm, Bildgrösse 49 x 59 cm. – (Atlas

coelestis in qvo mvndvs spectabilis ... / J. G. Doppelmayr ; 22)

Tabellen rechts und links. Seitennummer oben rechts: 22. Koloriert
Ryh 1001 : 22

24 Globi coelestis in tabulas planas redacti pars IV : in qua longitudes stellarum fixarum ad an[n]um Christi completum 1730 tam arithmetice quam geometrice exhibentur / â Ioh. Gabr. Doppelmayr ... ; operâ Ioh. Bapt. Homanni sac. cæs. maj. geogr. – Norimbergæ [Nürnberg] : [Homännische Erben], [erschieden 1742]. – 1 Karte : Kupferdruck ; 44 x 44 cm, Bildgrösse 49 x 59 cm. – (Atlas coelestis in qvo mvndvs spectabilis ... / J. G. Doppelmayr ; 23)

Tabellen rechts und links. Seitennummer oben rechts: 23. Koloriert
Ryh 1001 : 23

25 Globi coelestis in tabulas planas redacti pars V : in qua longitudes stellarum fixarum ad an[n]um Christi completum 1730 tam arithmetice quam geometrice exhibentur / â Ioh. Gabr. Doppelmayr ... ; operâ Ioh. Bapt. Homanni sac. cæs. maj. geogr. – Norimbergæ [Nürnberg] : [Homännische Erben], [erschieden 1742]. – 1 Karte : Kupferdruck ; 44 x 44 cm, Bildgrösse 49 x 59 cm. – (Atlas coelestis in qvo mvndvs spectabilis ... / J. G. Doppelmayr ; 24)

Tabellen rechts und links. Seitennummer oben rechts: 24. Koloriert
Ryh 1001 : 24

26 Globi coelestis in tabulas planas redacti pars VI : in qua longitudes stellarum fixarum ad an[n]um Christi completum 1730 tam arithmetice quam geometrice exhibentur / â Ioh. Gabr. Doppelmayr ... ; operâ Ioh. Bapt. Homanni sac. cæs. maj. geogr. – Norimbergæ [Nürnberg] : [Homännische Erben], [erschieden 1742]. – 1 Karte : Kupferdruck ; 44 x 43 cm, Bildgrösse 49 x 58 cm. – (Atlas coelestis in qvo mvndvs spectabilis ... / J. G. Doppelmayr ; 25)

Tabellen rechts und links, Erläuterungen unten rechts. Seitennummer oben rechts: 25. Koloriert
Ryh 1001 : 25

27 Theoria cometarvm : in qua præcipua eorum phænomena ex recentiorum astronomorum observationibus secundum ill. Newtoni et cel. Whistoni hypothesin geometrice deducta cum aliis exhibentur / â Ioh. Gabr. Doppelmaiero, ... ; sumptibus Heredum Homannianorum. – Norimbergæ [Nürnberg] : [Homännische Erben], [erschieden 1742]. – 2 Karten auf 1 Blatt : Kupferdruck ; Durchmesser je 26 cm, Bildgrösse 48 x 56 cm. – (Atlas coelestis in qvo mvndvs spectabilis ... / J. G. Doppelmayr ; 26)

Zusätzlich 6 astronomische Darstellungen, Text oben und unten Mitte. Seitennummer oben rechts: 26. Teilweise koloriert

Ryh 1001 : 26

28 Motvs cometarum in hemisphærio boreali : qui intra 210 an[n]os ab an[n] 1530 usque ad an[n] 1740, cum sex stellis novis per hoc tempus visis, à præstantissimis astronomis observati, / geometrice exhibitu à Ioh. Gabr. Doppelmaiero ... ; sumptibus Heredum Homannianorum. – Norimbergæ [Nürnberg] : [Homännische Erben],

[erschienen 1742]. – 1 Karte : Kupferdruck ; Durchmesser 44 cm, Bildgröße 47 x 57 cm. – (Atlas coelestis in quo mvndvs spectabilis ... / J. G. Doppelmayr ; 27)

Erläuterungen und astronomische Darstellungen rechts, links und unten. Seitennummer oben rechts: 27. Koloriert **Ryh 1001 : 27**

29 Motvs cometarum in hemisphærio avstrali : qui intra an[n]um 1530 et 1740 cum duabus stellis nova, nostra tempore visis, à celeberrimis astronomis observati, / geometrice nunc descripti à Ioh. Gabr. Doppelmaiero ... ; sumtibus Heredum Homan[n]ianoru[m]. – Nori[m]bergæ [Nürnberg] : [Homännische Erben], [erschienen 1742]. – 1 Karte : Kupferdruck ; Durchmesser 45 cm, Bildgröße 47 x 57 cm. – (Atlas coelestis in quo mvndvs spectabilis ... / J. G. Doppelmayr ; 28)

Tabellen und astronomische Darstellungen rechts und links. Seitennummer oben rechts: 28. Koloriert **Ryh 1001 : 28**

30 Astronomia comparativa : in qua præcipua planetarum phænomena ex observationibus deducta, e Sole, Mercurio, Venere et Luna exhibentur / à Ioh. Gabr. Doppelmaiero ... ; sumtibus Heredum Homan[n]ianorum. – [Nürnberg] : [Homännische Erben], [erschienen 1742]. – 1 Karte : Kupferdruck ; Durchmesser 44 cm, Bildgröße 48 x 57 cm. – (Atlas coelestis in quo mvndvs spectabilis ... / J. G. Doppelmayr ; 29)

Erläuterungen und astronomische Darstellungen rechts und links. Seitennummer oben rechts: 29. Teilweise koloriert **Ryh 1001 : 29**

31 Astronomia comparativa : in qua planetarum primaria phænomena, ad motum spectantia, et planetis nostri respectu superioribus, Marte, Iove et Saturno sistuntur / à Ioh. Gabr. Doppelmaiero, ... ; sumtibus Heredum Homan[n]ianorum. – [Nürnberg] : [Homännische Erben], [erschienen 1742]. – 1 Karte : Kupferdruck ; Durchmesser 44 cm, Bildgröße 48 x 56 cm. – (Atlas coelestis in quo mvndvs spectabilis ... / J. G. Doppelmayr ; 30)

Erläuterungen und astronomische Darstellungen rechts und links. Seitennummer oben rechts: 30. Teilweise koloriert **Ryh 1001 : 30**

1.1.2 Himmel • Heavens

32 Globus coelestis : Karten des Weltsystems. – [Versch. Orte], 1702–1780. – 25 Kt. (in Sammelband) ; 53 cm

Systematische Gliederung nach Ryhiner: Kap. 1 (Globus terrestris universalis), Sektion 1 (Globus coelestis), Bd. 2. Untertitel auf dem Bandrücken: Vorstellungen des Weltsystems **Ryh 1002**

33 Hypothesis ptolemaica, sive communis planetarum motus per eccentricos, et epicyclos demonstrans. – Amstelædami [Amsterdam] : apud Gerardum Valk et Petrum Schenk, [1708]. – 1 Karte : Kupferdruck ; Durchmesser 41 cm, Bildgröße 41 x 49 cm. – (Harmonia macrocosmica seu atlas universalis et novus ; 14)

Astronomische Zeichnung unten rechts und links. Seitennummer unten rechts: 14. Ursprungswerk: "Harmonia macrocosmica seu atlas universalis et novus" von Andreas Cellarius (Amsterdam, 1708). Koloriert **Ryh 1002 : 11**

34 Scenographia systematis mvndani ptolemaici. – Prostant Amstelædami [Amsterdam] : apud Gerardum Valk et Petrum Schenk, [1708]. – 1 Karte : Kupferdruck ; Durchmesser 38 cm, Bildgröße 41 x 49 cm. – (Harmonia macrocosmica seu atlas universalis et novus ; 2)

Seitennummer unten rechts: 2. Ursprungswerk: "Harmonia macrocosmica seu atlas universalis et novus" von Andreas Cellarius (Amsterdam, 1708). Koloriert **Ryh 1002 : 12**

35 Scenographia compagis mvndanæ brahea : c. p. – Prostant Amstelædami [Amsterdam] : apud Petrum Schenk et Gerardum Valk, [1708]. – 1 Karte : Kupferdruck ; Durchmesser 39 cm, Bildgröße 41 x 49 cm. – (Harmonia macrocosmica seu atlas universalis et novus ; 7)

Seitennummer unten rechts: 7. Ursprungswerk: "Harmonia macrocosmica seu atlas universalis et novus" von Andreas Cellarius (Amsterdam, 1708). Koloriert **Ryh 1002 : 14**

36 Orbium planetarum terram complectentium scenographia : c. p. – Prostant Amstelædami [Amsterdam] : apud Petrum Schenk et Gerardum Valk, [1708]. – 1 Karte : Kupferdruck ; Durchmesser 40 cm, Bildgröße 41 x 48 cm. – (Harmonia macrocosmica seu atlas universalis et novus ; 3)

2 astronomische Zeichnungen unten links ("Hypothesis ptolemaica") und unten rechts ("Hypothesis brahea"). Seitennummer unten rechts: 3. Ursprungswerk: "Harmonia macrocosmica seu atlas universalis et novus" von Andreas Cellarius (Amsterdam, 1708). Koloriert **Ryh 1002 : 15**

37 Theoria trium superiorum planetarum / I. van Loon fecit. – Amstelædami [Amsterdam] : apud Gerardum Valk et Petrum Schenk, [1708]. – 1 Karte : Kupferdruck ; Durchmesser 41 cm, Bildgröße 42 x 50 cm. – (Harmonia macrocosmica seu atlas universalis et novus ; 20)

Seitennummer unten rechts: 20. Ursprungswerk: "Harmonia macrocosmica seu atlas universalis et novus" von Andreas Cellarius (Amsterdam, 1708). Koloriert **Ryh 1002 : 16**

38 Theoria veneris et mercurii : c. priv. / Ioh. van Loon fecit. – Prostat Amstelædami [Amsterdam] : apud Petrum Schenk et Gerardum Valk, [1708]. – 1 Karte : Kupferdruck ; Durchmesser 40 cm, Bildgröße 42 x 50 cm. – (Harmonia macrocosmica seu atlas universalis et novus ; 21)

2 astronomische Zeichnungen unten links und rechts. Seitennummer unten rechts: 21. Ursprungswerk: "Harmonia macrocosmica seu atlas universalis et novus" von Andreas Cellarius (Amsterdam, 1708). Koloriert **Ryh 1002 : 17**

39 Theoria solis per eccentricum sine epicyclo / I. van Loon f. – Prostant Amstelædami [Amsterdam] : apud G. Valk et P. Schenk, [1708]. – 1 Karte : Kupferdruck ; Durchmesser 42 cm, Bildgröße 42 x 50 cm. – (Harmonia macrocosmica seu atlas universalis et novus ; 16)

2 astronomische Zeichnungen unten links und rechts. Seitennummer unten rechts: 16. Ursprungswerk: "Harmonia macrocosmica seu atlas universalis et novus" von Andreas Cellarius (Amsterdam, 1708). Koloriert **Ryh 1002 : 18**

40 Sitvs terræ circvlis coelestibvs circvn=datæ : c. priv. / I. van Loon f. – Prostant Amstelædami

[Amsterdam] : apud Petrum Schenk et Gerardum Valk, [1708]. – 1 Karte : Kupferdruck ; Durchmesser 41 cm, Bildgröße 42 x 49 cm. – (*Harmonia macrocosmica seu atlas universalis et novus* ; 11)

Seitennummer unten rechts: 11. Ursprungswerk: "*Harmonia macrocosmica seu atlas universalis et novus*" von Andreas Cellarius (Amsterdam, 1708). Koloriert **Ryh 1002 : 19**

41 Typus aspectuum, oppositionum et coniunctionum etz in planetis : c. p. / I. van Loon f. – Prostant Amstelaedami [Amsterdam] : apud Petrum Schenk et Gerardum Valk, [1708]. – 1 Karte : Kupferdruck ; Durchmesser 39 cm, Bildgröße 42 x 50 cm. – (*Harmonia macrocosmica seu atlas universalis et novus* ; 15)

2 astronomische Zeichnungen unten links und rechts. Seitennummer unten rechts: 15. Ursprungswerk: "*Harmonia macrocosmica seu atlas universalis et novus*" von Andreas Cellarius (Amsterdam, 1708). Koloriert **Ryh 1002 : 20**

42 Premiere carte pour l'introduction à l'histoire du monde : où l'on remarque la sphère, le globe celeste, et les differens sistèmes du monde : avec privilege de Nosseigneurs les etats de Hollande et de West frise. – [Amsterdam] : [s.n.], [zwischen 1705 und 1739]. – 1 Karte : Kupferdruck ; 33 x 22 cm, Bildgröße 33 x 44 cm. – (*Atlas historique / Châtelain, Gueudeville ; [tome 1], no. 1*)

11 astronomische Darstellungen, Erläuterungen rechts und links. Nummer oben rechts: No. 1. Ursprungswerk: "*Atlas historique*" von Z. Châtelain und N. Gueudeville (Amsterdam, 1705–1739). Handschriftliche Vermerke auf der Rückseite: "*Spheres coelestes Atlas de Chatelain 1703*" und "tom 1, pag 8" **Ryh 1002 : 21**

43 A scheme of the solar system with the orbits of the planets and comets belonging thereto : describ'd from Dr. Halley's accurate table of comets Philosoph. Transact. no. 297 : founded on Sr. Isaac Newton's wonderful discoveries / by W.m Whiston M. A. ; engrav'd by I. Senex. – London : sold by John Senex and John Maxwell at the globe in Salisbury court near Fleet street, 1713. – 1 Karte : Kupferdruck ; Durchmesser 57 cm, Bildgröße 68 x 60 cm

Erläuterungen rechts, links und unten **Ryh 1002 : 22**

44 The solar system : with the orbits of 5 remarkable comets. – [London] : [s.n.], [1752]. – 1 Karte : Kupferdruck ; 22 x 22 cm, Bildgröße 32 x 22 cm. – (*A complete atlas, or distinct view of the known world* ; 1) 3 astronomische Zeichnungen unten (Durchmesser je 7 cm). Nummer unten links: "No. 1". Ursprungswerk: "*A complete atlas, or distinct view of the known world*" von Emanuel Bowen (London, 1752). Am rechten Rand zusammengeklebt mit "A circle of winds/The articial sphere" **Ryh 1002 : 23 A**

45 A circle of winds confisting of 32 points commonly called the Mariners compass. The artificial sphere. – [London] : [s.n.], [1752]. – 2 Bilder auf 1 Blatt : Kupferdruck ; je 19 x 13 cm. – (*A complete atlas, or distinct view of the known world* ; 2) Nummer unten links: "No. 2". Ursprungswerk: "*A complete atlas, or distinct view of the known world*" von Emanuel Bowen (London,

1752). Am oberen Rand zusammengeklebt mit "The solar system with the orbits of 5 remarkable comets" **Ryh 1002 : 23 B**

46 Systema mundi Tychonicum : secundum celeberrimorum astronomorum Tychonis de Brahe et Io. Baptistæ Riccioli S. I. hypotheses concinnatum / à Ioh. Gabr. Doppelmajero math. prof. pub. ; operâ Ioh. Bapt. Homanni. – Norimbergae [Nürnberg] : [Johann Baptist Homann], [zwischen 1702 und 1715]. – 1 Karte : Kupferdruck ; Durchmesser 44 cm, Bildgröße 48 x 57 cm 4 astronomische Zeichnungen (Durchmesser je ca. 12 cm): "*Magnitudo planetarum secundum Tychonem*", "*Magnitudo planetarum secundum Ricciolum*", "*Systema Ricciolinum*", "*Systema Ægyptiacum*", Texte rechts und links. Koloriert. Auf Papier aufgeklebt **Ryh 1002 : 24**

47 Systema solare et planetarium : ex hypothesi Copernicana secundum elegantissimas illustrissimi quondam Hugenii deductiones / novissime collectum [et] exhibitum à Iohanne Bapt. Homanno. – Noribergae [Nürnberg] : [Johann Baptist Homann], [zwischen 1702 und 1715]. – 1 Karte : Kupferdruck ; Durchmesser 44 cm, Bildgröße 49 x 57 cm
Verschiedene astronomische Zeichnungen am Rand, Text oben rechts. Koloriert. Auf Papier aufgeklebt **Ryh 1002 : 25**

48 Novissimum astronomiæ, geographiæ, ac gnomonicæ compendium : theoreticum æque ac practicum, unacum figuris, earum explicatione et usu, in unius mappæ geographicæ philyram collectum / compendiu hoc Tobiaë Conrad Lotter ... ; Tobias Conrad Lotter sculpsit. – Aug. Vind. [Augsburg] : [s.n.], a.o 1749. – 1 Blatt : Kupferdruck ; Bildgröße 49 x 57 cm
Mathematische und astronomische Zeichnungen, obere Bildhälfte vorwiegend Erläuterungen. Koloriert **Ryh 1002 : 26**

49 Schematismvs geographiæ mathematicæ : id est, repræsentatio figurarum, in quantum ad aliqualem globi terraquei et mapparum intelligentiam in gratiam juventutis erudiendæ facere possunt, expositionem ipsarum tradente D.o Schazio in elementis geographiæ : pro atlante scholastico conscriptis / cura Homann. Heredum. – Norimbergae [Nürnberg] : [Homännische Erben], anno 1753. – 1 Blatt : Kupferdruck ; Bildgröße 44 x 54 cm
23 mathematische und astronomische Darstellungen. Teilweise koloriert **Ryh 1002 : 27**

50 Sphærarvm artificialivm typica repræsentatio / novissimè adumbrata a Johanne Baptista Homanno. – Noribergæ [Nürnberg] : [Johann Baptist Homann], [zwischen 1702 und 1715]. – 1 Karte : Kupferdruck ; Bildgröße 48 x 57 cm
Abbildung von drei Globen ("*Globvs cœlestis*", "*Sphæra armillaris*", "*Globvs terrestris*"). Nummer unten Mitte: I. Koloriert **Ryh 1002 : 28**

51 Globus terrestris ad sphaeram obliquam delineatus. Globus coelestis cum astrodictico artificiali iunctus / Tobias Conrad Lotter geogr. excudit. – Augustæ Vindelicorum [Augsburg] : [Tobias Konrad Lotter], 1774. – 1 Karte : Kupferdruck ; 48 x 57 cm

Abbildung von 2 Globen, Erläuterungen unten. Koloriert
Ryh 1002 : 29

52 Sphaera armillaris. Instrumentum artificiale Orrery ab inventore appellatum / Tobias Conrad Lotter geogr: excud.: – Augustae Vindelicorum [Augsburg] : [Tobias Konrad Lotter], 1774. – 1 Karte : Kupferdruck ; 48 x 57 cm

Erläuterungen unten. Koloriert **Ryh 1002 : 30**

53 Mappa dell'universo e de' due più celebri sistemi planetarj : con privileg. dell'ecclio senato / presso Antonio Zatta. – Venezia : [Antonio Zatta], 1777. – 2 Karten auf 1 Blatt : Kupferdruck ; Durchmesser je 19 cm. – (Atlante novissimo)

Darstellung von zwei Weltsystemen ("Sistema dell'universo di Tolomeo", "Sistema dell'universo di Copernico, e antico di Pittagora"). Titel oben: "Tavola cosmografica. I.". Text auf der Rückseite. Ursprungswerk: Band 1 des "Atlante novissimo" von Antonio Zatta (Venezia, ca. 1788). Koloriert **Ryh 1002 : 31**

54 Tavola sferica : con privilegio dell'ecclio senato / presso Antonio Zatta. – Venezia : [Antonio Zatta], 1777 1 Karte : Kupferdruck ; 32 x 41 cm. – (Atlante novissimo) Enthält: "Sfera retta" (oben links), "Sfera obliqua" (Bildmitte), "Rosa di Bussola, co' nomi de' venti usati sull' oceano" (oben rechts), "Sfera parallela" (unten links), "Rosa di Bussola co' nomi de' venti usati sul mediterraneo" (unten rechts). Ursprungswerk: Band 1 des "Atlante novissimo" von Antonio Zatta (Venezia, ca. 1788). Koloriert. Auf Papier aufgeklebt **Ryh 1002 : 32**

55 Des systèmes du monde. – [Paris] : [s.n.], [1780]. – 1 Blatt : Kupferdruck ; 32 x 55 cm. – (Géographie moderne avec introduction ; 7)

9 astronomische Zeichnungen, Text rechts und links. Nummer oben rechts: No. 7. Ursprungswerk: "Géographie moderne avec introduction" von Abbé J. B. L. Clouet (Paris : Mondhare, 1780). Koloriert. Auf Papier aufgeklebt. Handschriftlicher Vermerk auf der Rückseite: "Les systemes du monde par Clouet et Mondharre" **Ryh 1002 : 33**

56 De la sphère. – Se vend à Paris : chez le Sieur Mondard ruë S. Jacques à l'hotel Saumur : et chez L. Denis même rue vis à vis les Jesuites la porte cochere ä coté d'un libraire et d'un horloger, [1780]. – 1 Blatt : Kupferdruck ; 32 x 55 cm. – (Géographie moderne avec introduction ; 1)

Bild einer Armillarsphäre, 8 astronomische Zeichnungen, Text rechts und links. Nummer oben rechts: No. 1. Ursprungswerk: "Géographie moderne avec introduction" von Abbé J. B. L. Clouet (Paris : Mondhare, 1780). Koloriert. Auf Papier aufgeklebt. Handschriftlicher Vermerk auf der Rückseite: "La sphere par Clouet et Mondharre" **Ryh 1002 : 34**

57 Motvs planetarvm syperiorvm : qui secundum Tychonis hypothesin singulis suis periodis per lineas spirales contingunt, exempli loco in primo seculi XVIII triente geometricè exhibitu / à Ioh. Gabr. Doppelmajero mathem. prof. publ. ; operâ Ioh. Bapt. Homanni. – Noribergæ [Nürnberg] : [Johann Baptist Homann], [zwischen 1702 und 1715]. – 1 Karte : Kupferdruck ; Durchmesser 44 cm, Bildgrösse 48 x 57 cm

4 astronomische Zeichnungen, Erläuterungen unten rechts und links. Linien teilweise koloriert **Ryh 1002 : 35**

1.1.3 Himmel • Heavens

58 Globus coelestis : Karten des Himmels, vermischte Karten. – [Versch. Orte], 1708–1787. – 22 Kt. (in Sammelband) ; 54 cm

Systematische Gliederung nach Ryhiner: Kap. 1 (Globus terrestris universalis), Sektion 1 (Globus coelestis), Bd. 3 **Ryh 1003**

59 Hæmisphærium stellatum boreale antiqvum. – Amstelædami [Amsterdam] : apud Gerardum Valk et Petrum Schenk, [1708]. – 1 Karte : Kupferdruck ; Durchmesser 41 cm, Bildgrösse 42 x 49 cm. – (Harmonia macrocosmica seu atlas universalis et novus ; 24) Seitennummer unten rechts: 24. Ursprungswerk: "Harmonia macrocosmica seu atlas universalis et novus" von Andreas Cellarius (Amsterdam, 1708). Koloriert **Ryh 1003 : 5**

60 Hæmisphærium stellatvm boreale cvm subiecto hæmisphærio terrestri : c. priv. – Prostant Amstelaedami [Amsterdam] : apud Petrum Schenk et Gerardum Valk, [1708]. – 1 Karte : Kupferdruck ; Durchmesser 41 cm, Bildgrösse 41 x 49 cm. – (Harmonia macrocosmica seu atlas universalis et novus ; 26) Seitennummer unten rechts: 26. Ursprungswerk: "Harmonia macrocosmica seu atlas universalis et novus" von Andreas Cellarius (Amsterdam, 1708). Koloriert **Ryh 1003 : 6**

61 Planisphærium cœleste. – Amstelodami [Amsterdam] : apud Fredericum de Wit, [zwischen 1659 und 1688]. – 1 Karte auf 2 Blättern : Kupferdruck ; 35 x 69 cm, Bildgrösse 49 x 72 cm Himmelskarte in 2 Hemisphären (je 35 cm Durchmesser), 6 Darstellungen verschiedener Weltsysteme (Durchmesser zwischen 10 und 13 cm) **Ryh 1003 : 7**

62 Planisphærium cæleste : secundum restitutionem Hevelianam et Hallejanam / opera G. C. Eimmarti ; prostat in Officina Homanniana. – [Nürnberg] : Officina Homanniana, [nach 1730]. – 1 Karte : Kupferdruck ; Bildgrösse 49 x 57 cm Himmelskarte in 2 Hemisphären (Durchmesser 27 cm), 6 Nebenkarten (Durchmesser je 11 cm). Nebenkarten: Hypothesis Tychonica, hypothesis Ptolemaica, æstus maris permotum lunæ, illuminatio lunæ per solem, hypothesis Copernicana, schema Ph. Lansbergii. Koloriert **Ryh 1003 : 10**

63 Hemisphærivm coeli boreale : in quo loca stellarum fixarum secundum æquatorem, per ascensiones nempe rectas et declinationes ad annum Christi 1730 completum sistuntur / à Ioh. Gabriele Doppelmaiero ... ; operâ Ioh. Bapt. Homanni sac. cæs. maj. geogr. – Norimbergæ [Nürnberg] : [Johann Baptist Homann], [nach 1716]. – 1 Karte : Kupferdruck ; Durchmesser 42 cm, Bildgrösse 48 x 57 cm Tabellen rechts und links. Seitennummer oben rechts: 16. Koloriert **Ryh 1003 : 11**

64 Hemisphærivm coeli avstrale : in quo loca stellarum fixarum secundum æquatorem, per ascensiones nempe rectas et declinationes ad an[n]um Christi 1730

completu[m] sistuntur / à Ioh. Gabriele Doppelmajero ... ; operâ Ioh. Bapt. Homanni sac. cæs. maj. geogr. – Norimbergæ [Nürnberg] : [Johann Baptist Homann], [nach 1716]. – 1 Karte : Kupferdruck ; Durchmesser 42 cm, Bildgrösse 48 x 57 cm

Tabellen rechts und links. Seitennummer oben rechts: 17. Koloriert
Ryh 1003 : 12

65 Planisphærium cœleste : secundum restitutionem He=velianam et Hallejanam : cum gratia et privil. S. R. I. vicariat[us], in partib[us] Rheni, Sveviæ, et juris Franconici. – [Augsburg] : [Matthäus Seutter], [zwischen 1740 und 1760]. – 1 Karte : Kupferdruck ; 28 x 54 cm, Bildgrösse 49 x 57 cm

Himmelskarte in 2 Hemisphären (Durchmesser je 28 cm), 7 astronomische Darstellungen (Durchmesser je 11 cm). Koloriert. Handschriftlicher Vermerk auf der Rückseite: "Planispherium coelesti von Seutter"
Ryh 1003 : 13

66 Planisphærium coeleste : secundum restitutionem Hevelianam et Hallejanam / Tobias Conrad Lotter, geogr., excudit. – Aug. Vindel. [Augsburg] : [Tobias Konrad Lotter], [zwischen 1740 und 1780]. – 1 Karte :

Kupferdruck ; 27 x 54 cm, Bildgrösse 48 x 57 cm
Himmelskarte in 2 Hemisphären (Durchmesser je 27 cm), 6 astronomische Darstellungen (Durchmesser je 11 cm). Koloriert
Ryh 1003 : 14

67 Planisphærium coeleste : secundum restitutionem He=velianam et Hallejanam : cum gratia et priv. S. R. I. vicar. in part. Rheni, Sveviæ, et juris Franconici. – In Augspurg : anjezo in Verlag bey Iohan[n] Michael Probst, [nach 1758]. – 1 Karte : Kupferdruck ; 27 x 54 cm, Bildgrösse 48 x 57 cm

Himmelskarte in 2 Hemisphären (Durchmesser je 27 cm), 7 astronomische Darstellungen (Durchmesser je 10 cm). Koloriert
Ryh 1003 : 15

68 Tavola cosmografica II : con privilegio dell'ecemo senato / presso Antonio Zatta ; Castellan D. Sc. d'Archit di Padova del. ; G. Zuliani sculp. ; G. Pitteri scri. – Venezia : Antonio Zatta, 1777. – 2 Karten : Kupferdruck ; Durchmesser je 24 cm, Bildgrösse je 31 x 40 cm

Mit Gebäudeansichten. Koloriert
Ryh 1003 : 17–18

69 Planisferio celeste settentrionale : tagliato sull' equatore : con privilegio dell'ecemo senato / presso Antonio Zatta ; Castellan D. Sc. d'Archit di Padova del. ; G. Zuliani sculp. ; G. Pitteri scri. – Venezia : Antonio Zatta, 1777. – 1 Karte : Kupferdruck ; Durchmesser 24 cm, Bildgrösse 31 x 40 cm. – (Tavola cosmografica II ; foglio 1) (Atlante novissimo)

Mit Gebäudeansichten. Nummer oben rechts: Foglio I. Ursprungswerk: Band 1 des "Atlante novissimo" von Antonio Zatta (Venezia, ca. 1788). Koloriert
Ryh 1003 : 17

70 Planisferio celeste meridionale : tagliato sull' equatore : con privilegio dell'ecemo senato / presso Antonio Zatta ; Castellan D. Sc. d'Architet. di Padova del. ; G. Zuliani sculp. ; G. Pitteri scri. – Venezia : Antonio Zatta, 1777. – 1 Karte : Kupferdruck ;

Durchmesser 24 cm, Bildgrösse 31 x 40 cm. – (Tavola cosmografica II ; foglio 2) (Atlante novissimo)

Mit Gebäudeansichten. Nummer oben rechts: Foglio II.

Ursprungswerk: Band 1 des "Atlante novissimo" von Antonio Zatta (Venezia, ca. 1788). Koloriert
Ryh 1003 : 18

71 Stereographischer Entwurf des gestirnten Himmels : vom Nordpol bis zum 38.sten Grad südlicher

Abweichung / von Herrn I. Bode ; neu herausgegeben von Herrn F. A. Schrämbl ; gestochen von I. Alberti. – In Wien : zu finden im eigenen Verlage [Schrämbl], 1787. – 1 Karte : Kupferdruck ; Durchmesser 58 cm + 1 Transparentplan (Durchmesser 38 cm). – (Allgemeiner grosser Atlas ; Vor. N. 1)

Transparentplan dient als Schablone für Himmelsausschnitte.

Numerierung oben rechts: "Vor N. 1.". Ursprungswerk:

"Allgemeiner grosser Atlas" von F. A. Schrämbl (Wien, 1786–1800). Karte: Linien teilweise koloriert
Ryh 1003 : 19

72 Eclipseos solis totalis cum mora, d. 12 maji 1706

horis antem: in Europa celebratæ, geographica repræsentatio : in: qua centralis umbræ tractus ac reliquæ magnitudines suis locis competentes, ex illustrium virorum observationibus deductæ, per arcu parallelos, ceu digitorum singulorum indices : cum privilegio Amsteld. et regis poloniæ / ope D.ni J. Gabr. Doppelmayr math. p. p. Simon à Moolen mathematici, curiose ostenduntur à Petro Schenk. – [Ca. 1:11 100000]. – [S.l.] : [s.n.], [nach 1706]. – 1 Karte : Kupferdruck ; 46 x 56 cm

Astronomische Darstellungen oben Mitte und links. Titel oben.

Koloriert
Ryh 1003 : 41

73 Der Austritt des Mond=Schattens von der Erd=Kugel, oder das zum Theil eine Finsternuss leidende,

zum Theil davon frey bleibende Europa : in der grossen und merckwu[e]rdigen Horizontal-Sonnen=Finsternuss, anno 1724 D. 22. Maji / vermittelt der europæischen Land=Charte vorgestellt, und mit einer dienlichen Erkla[e]rung, sowohl, wie diese Charte zu verstehen, als zu gebrauchen seye, begleitet von J. G. – [Ca. 1:1000000]. – Augspurg : zufinden bey Gabriel

Bodenehr Kupfferst., [nach 1724]. – 1 Karte : Kupferdruck ; 52 x 85 cm

Die Karte besteht aus 32 Blattstücken (je ca. 15 x 15 cm). Grenzen koloriert. Titel unten rechts aufgeklebt
Ryh 1003 : 42

74 Die verfinsterte Erdkugel d. i. geographische Vorstellvng der Sonnen- od. Erd-Finsternis den 25.ten Iulii a.o 1748 : wie solche so wohl nach ihrer Groesse als Figur und Veränderung auf der Oberflæche der Erden in Absicht der bedeckten Lænder und Oerter sich verhält :

I.tes Blatt in welchem die Figur, Grösse und Veränderung des Halbschattens auf der Oberflæche der Erden in 3.

Halbkugeln auf 3. verschiedene Zeiten dieser Finsternis nebst dem Weg des Mittelpuncts vom Halbschatten auf derselben angezeigt wird : c. p. s. c. m. g. = Le monde

eclipsé ou representation géographique de l'eclipse de la terre ov dv soleil qui arrivera le 25. Iulliet 1748 / auf das

Fundament der Eulerischen Sonnen und Mond's Tafeln nach den orthographischen Gründen stereographisch in

2. Blättern verzeichnet von Georg Moriz Lowiz ; sculpsit Ruprecht Adam Schneider Fürth. – Norimb. [Nürnberg] : herausgegeben in der Homaen[n]ischen Officin, a.o 1747 M. Decemb. – 4 Karten auf 1 Blatt : Kupferdruck ; je 20 cm Durchmesser, Bildgrösse 47 x 55 cm
Mit Widmung unten links ("Illustri ... D.no Leonhardo Evlero ...").
Koloriert **Ryh 1003 : 43**

75 Vorstellung der Sonnen- oder Erd Finsternis den 25 Jul. 1748 : zweytes Blatt in welchem der Weg des Mittelpuncts vom Halb-Schatten so wohl als die übrigen theile der Finsternis in Absicht auf die Örter von Europa ins besondere vorgestellt, und in erste Minuten Berliner Zeit eingetheilet ist ... = Representation de l'éclipse du soleil, qui arrivera le 25 Iuill. 1748 = Evropa eclipsata d. XXV. Iul. A. MDCCXXXVIII / designata stereographice a Georgio Mauritio Lowizio ; impensis Homannianis ; S. Dorn sculps. – [Ca. 1:11100000]. – Norimb. [Nürnberg] : [Homännische Erben], 1747. – 1 Karte : Kupferdruck ; 23 x 33 cm, Bildgrösse 48 x 56 cm
Europakarte unten Mitte, 4 astronomische Darstellungen. Koloriert
Ryh 1003 : 44 A

76 Vorstellung der Sonnen- oder Erd Finsternis den 25 Jul. 1748 : zweytes Blatt in welchem der Weg des Mittelpuncts vom Halb-Schatten so wohl als die übrigen theile der Finsternis in Absicht auf die Örter von Europa ins besondere vorgestellt, und in erste Minuten Berliner Zeit eingetheilet ist ... = Representation de l'éclipse du soleil, qui arrivera le 25 Iuill. 1748 = Evropa eclipsata d. XXV. Iul. A. MDCCXXXVIII / designata stereographice a Georgio Mauritio Lowizio ; impensis Homannianis ; S. Dorn sculps. – [Ca. 1:11100000]. – Norimb. [Nürnberg] : [Homännische Erben], 1747. – 1 Karte : Kupferdruck ; 23 x 33 cm, Bildgrösse 48 x 56 cm
Europakarte unten Mitte, 4 astronomische Darstellungen. Koloriert.
Auf Papier aufgeklebt **Ryh 1003 : 44 B**

77 Vorstellung der grossen Sonnen=Finsternis, die sich den 5.ten September des 1793.ten Jahrs ereignen wird : mir röm. kayserl. allergnädigster Freyheit / wie selbe der kayl=könl=Feld=Capellan, Pater Kautsch, aus dem Piaristen=Orden, für die Reichsstadt Nürnberg berechnet und gezeichnet hat ; I. Rausch sc. – Nürnberg : zu finden bey den Homannischen Erben, [zwischen 1760 und 1793]. – 1 Karte : Kupferdruck ; Bildgrösse 46 x 56 cm

Astronomische Zeichnung oben links (28 x 28 cm); Karte oben rechts (19 x 28 cm), Erläuterungen unten links, Tabelle unten rechts.
Koloriert **Ryh 1003 : 45**

78 Figure du passage de Venus sur le disque du soleil qu'on observera le 5. juin 1769 : sur laquelle on voit les momens de l'entrée et de la sortie de Venus pour tous les païs de la terre réduits au méridien de Paris : avec l'effet des parrallaxes, et le choix des païs de la terre ou ce passage devra être observé pour en conclure la distance du soleil et de toutes les planettes a la terre / par Mr. de la Lande, lecteur royal en mathématiques ... ; P. P. Choffard fecit ornamenta. – A Paris : chés Lattré graveur rue Saint Jacques près la fontaine S. Severin à la ville de Bordeaux, 1760. – 1 Karte : Kupferdruck ; 33 x 65 cm, Bildgrösse 48 x 66 cm
Erdkarte in 2 Hemisphären (Durchmesser 33 cm). Numerierung oben rechts: "3". Koloriert **Ryh 1003 : 46**

79 Johann Baptist Homanns der röm. kayserl. Maj. Geographi, und Mitglied der königl. preuss. Societ.ät der Wissenschaften neulich erfundene geographische Universal-Zeig und Schlag-Uhr. – [Nürnberg] : [Johann Baptist Homann], [nach 1716]. – 1 Blatt : Kupferdruck ; 48 x 57 cm
Titel oben, Erläuterungen links und rechts ("Bericht vom Nutzen und Gebrauch diser Uhr"). Koloriert **Ryh 1003 : 51**

80 Kalendarium juliano-romanum perpetuum : auctum cycils solis et lunæ, feriis dierum, fastis seu festis vet: rom:; diario rerum memorabilium, lunationibus et indice dierum quotidiano [et] : cum gratia et privilegio S. R. I. vicariatus in partibus Rheni, Sveviæ et juris Franconici. – Augustæ Vindel. [Augsburg] : excudebat Tob. Conr. Lotter chalc. et geogr., [nach 1758]. – 1 Blatt : Kupferdruck ; 50 x 57 cm
Koloriert **Ryh 1003 : 52**

81 Wahrhafter immerwæhrender Calender / gestochen und herausgegeben von Matthæus Albrecht Lotter. – In Augsburg : Matthæus Albrecht Lotter, 1776. – 1 Blatt : Kupferdruck ; 63 x 48 cm
Erläuterungen oben und unten Mitte. Koloriert **Ryh 1003 : 53**

1.1.4 Himmel • Heavens

Zur Fortsetzung vorgesehener Band • Volume to be continued **[Ryh 1004]**

1.2 Welt • World

1.2.1 Welt • World

82 Globus terrestris : gemeine Universalkarten. – [Versch. Orte], 1573–1778. – 39 Kt. (in Sammelband) ; 54 cm

Systematische Gliederung nach Ryhiner: Kap. 1 (Globus terrestris universalis), Sektion 2 (Globus terrestris universalis), Bd. 1

Ryh 1101

83 Typvs orbis terrarvm : cum privilegio / Franciscus Hogenbergus sculpsit. – [Antwerpen] : [s.n.], [erschienen 1573]. – 1 Karte : Kupferdruck ; 34 x 50 cm. – (Theatrum oder Schawplatz des Erdbodems ; 1)

Titel oben, Zitat von Cicero unten. Kartenrückseite: Deutscher Text ("Die gantsche Welt") und Seitennummer ("I", unten rechts).

Ursprungswerk: "Theatrum oder Schawplatz des Erdbodems / durch Abrahamum Ortelium" (Antwerpen 1573). Koloriert **Ryh 1101 : 12**

84 Typvs orbis terrarvm : cum privilegio / Franciscus Hogenbergus sculpsit. – [Antwerpen] : [s.n.], [erschienen 1579]. – 1 Karte : Kupferdruck ; 34 x 50 cm. – (Theatrum orbis terrarum ; 1)

Titel oben, Zitat von Cicero unten. Kartenrückseite: Lateinischer Text ("Orbis terrarum") und Seitennummer ("I", unten rechts).

Ursprungswerk: "Theatrum orbis terrarum" von Abraham Ortelius (Antwerpen : Plantijn, 1579). Koloriert **Ryh 1101 : 13**

85 Orbis terrarvm typvs de integro mvltis in locis emendatvs / auctore Petro Plancio ; Paul.cs de la Houue excudit. – [Paris?] : [Paul de la Houve], [um 1600]. – 1 Karte : Kupferdruck ; 29 x 56 cm, Bildgrösse 41 x 56 cm
Erdkarte in 2 Hemisphären (Durchmesser je 29 cm), allegorische Darstellung am Rand, 2 Himmelskarten (Durchmesser je 11 cm) oben Mitte und unten Mitte. Titel oben. Kartenfeld koloriert. Auf Papier aufgeklebt **Ryh 1101 : 15**

86 Orbis terrae compendiosa descriptio / quam ex magna vniuersali Gerardi Mercatoris domino Richardo Gartho, geographi[æ] c[æ]terarum bonarum artium amatori ac fautori summo, in veteris amicitia[æ] ac familiaritatis memoria[m] Rumoldus Mercator fieri curabat. – Duysburghi cliuorum typis aeneis [Duisburg] : [s.n.], a.o 1587. – 1 Karte : Kupferdruck ; 27 x 52 cm, Bildgrösse 29 x 51 cm. – (Gerardi Mercatoris atlas sive cosmographicae meditationes de fabrica mundi et fabricati figura)

Erdkarte in zwei Hemisphären (Durchmesser je 25 cm), lateinischer Text unten ("De mundi creatione ac constitutione breuis instructio").

Ursprungswerk: "Gerardi Mercatoris atlas sive cosmographicae meditationes de fabrica mundi et fabricati figura" hrsg. von H. Hondius (Amsterdam, 1630). Handschriftlicher Vermerk auf der Kartenrückseite "Globus terrestris von Rumoldo Mercatorem im Atlas von Mercator" **Ryh 1101 : 17**

87 Orbis terrae compendiosa descriptio / quam ex magna vniuersali Gerardi Mercatoris domino Richardo Gartho, geographi[æ] c[æ]terarum bonarum artium amatori ac fautori summo, in veteris amicitia[æ] ac familiaritatis memoria[m] Rumoldus Mercator fieri curabat. – Duysburghi cliuorum typis aeneis [Duisburg] : [s.n.], a.o 1587. – 1 Karte : Kupferdruck ; 27 x 52 cm,

Bildgrösse 29 x 52 cm. – (Gerardi Mercatoris atlas sive cosmographicae meditationes de fabrica mvndi et fabricati figvra)

Lateinischer Text ("Orbis terræ typvs", "De mvndo") auf der Rückseite. Seitennumerierung (Rückseite): "33" (oben rechts) und "E" (unten). Ursprungswerk: "Gerardi Mercatoris atlas sive cosmographicae meditationes de fabrica mvndi et fabricati figvra" hrsg. von J. Hondius (Amsterdam, 1606) **Ryh 1101 : 18**

88 Orbis terrae compendiosa descriptio / quam ex magna vniuersali Gerardi Mercatoris domino Richardo Gartho, geographi[æ] c[æ]terarum bonarum artium amatori ac fautori summo, in veteris amicitia[æ] ac familiaritatis memoria[m] Rumoldus Mercator fieri curabat. – Duysburghi cliuorum typis aeneis [Duisburg] : [s.n.], a.o 1587. – 1 Karte : Kupferdruck ; 27 x 52 cm, Bildgrösse 29 x 52 cm. – (Gerardi Mercatoris atlas sive cosmographicae meditationes de fabrica mvndi et fabricati figvra)

Koloriert. Auf Papier aufgeklebt. Handschriftlicher Vermerk auf der Kartenrückseite "Globus terrestris per Mercatorem herausgegeben von J. Hondio" auf der Kartenrückseite

Ryh 1101 : 19

89 Typvs orbis terrarvm : ad imitationem vniuersalis Gerardi Mercatoris : cuius secundum tam veterum quam recentiorum supputationem 5400 miliaria germanica ambitus complectitur quanto id temporis spacio circumagi possit, hinc constabit. – [Köln] : [Johannes Bussemacher], [1600]. – 1 Karte : Kupferdruck ; 17 x 29, Bildgrösse 22 x 32 cm. – (Geographisch Handtbuch)

Kartusche mit Christusbildung oben links, Zitat von Cicero unten. Titel oben. Ursprungswerk: "Geographisch Handtbuch" von Matthias Quad (Köln : J. Bussemacher, 1600). Auf Papier aufgeklebt **Ryh 1101 : 20 A**

90 Typus orbis terrarum. – [Amsterdam] : [Cloppenburg], [1630]. – 1 Karte : Kupferdruck ; 14 x 26 cm, Bildgrösse 19 x 26 cm. – (Gerardi Mercatoris atlas sive cosmographicae meditationes de fabrica mundi et fabricati figura ; 3)

Erdkarte in zwei Hemisphären (Durchmesser je 13 cm), allegorische Darstellung der vier Elemente am Rand. Seitennumerierung oben rechts ("3"), Kapitelüberschrift oben Mitte ("De la terre universelle"). Ursprungswerk: "Gerardi Mercatoris atlas sive cosmographicae meditationes de fabrica mundi et fabricati figura" (Amsterdam : Cloppenburg, 1630). Teilweise koloriert. Auf Papier aufgeklebt. Beschnittener Rand **Ryh 1101 : 20 B**

91 Nova totivs terrarvm orbis geographica ac hydrographica tabvla / auct: Henr: Hondio. – [Amsterdam] : [Henricus Hondius], [1633]. – 1 Karte : Kupferdruck ; 29 x 54 cm, Bildgrösse 38 x 54 cm. – (Atlas ou representation du monde universel, et des parties d'icelui)

Erdkarte in zwei Hemisphären (Durchmesser je 29 cm), mit allegorischen Darstellungen und Porträts am Rand. Französische Texte auf der Rückseite ("Povrtrait de la terre vniuerselle.", "dv monde."). Seitennumerierung (Kartenrückseite): "49", "52" (oben) und "N" (unten). Ursprungswerk: "Atlas ou representation du monde universel, et des parties d'icelui" von G. Mercator und J. Hondius (Amsterdam : H. Hondius, 1633). Koloriert **Ryh 1101 : 21**

- 92** Nova totivs terrarvm orbis geographica ac hydrographica tabvla / auct: Henr: Hondio. – Amstelodami [Amsterdam] : excudit Ioannes Ianssonius, 1641 [erschieden um 1680]. – 1 Karte : Kupferdruck ; 29 x 54 cm, Bildgrösse 39 x 54 cm. – (Joannis Janssonii novus atlas)
Erdkarte in zwei Hemisphären (Durchmesser je 29 cm), mit allegorischen Darstellungen sowie Porträts in den vier Ecken. Widmungskartusche unten rechts ("Doctissimis ... D. D. Davidi Sanclaro, Antonio de Willon, et D. Martinio Matheseos ... Henr. Hondius, a.o 1641"). Ursprungswerk: "Joannis Janssonii novus atlas", Bd. 1 (Amsterdam, erschienen um 1680). Kartenfeld koloriert. Auf Papier aufgeklebt **Ryh 1101 : 22**
- 93** Orbis terrarvm descriptio duobvs planis hemisphæriis comprehensa / auctore Hondio. – Amstelodami [Amsterdam] : [s.n.], 1750. – 1 Karte : Kupferdruck ; 29 x 56 cm, Bildgrösse 31 x 56 cm
Erdkarte in zwei Hemisphären (Durchmesser je 29 cm). Tatsächlicher Verlagsort: Venezia. Handschriftlicher Vermerk im Register des Sammelbandes: "Nachstich de 1750 von Mazza". Schlechter Druck **Ryh 1101 : 23**
- 94** Nova totius terrarum orbis geographica ac hydrographica tabula / auct: Guiljelmo Blaeuw ; J. a vanden Ende sculpsit. – Amsterodami [Amsterdam] sub signo solarii deaurati : excudebat Gulielmus Blaeuw, [1647]. – 1 Karte : Kupferdruck ; 30 x 45 cm, Bildgrösse 41 x 55 cm. – (Novvs Atlas, das ist Weltbeschreibung. [Erster Teil])
Zwei Polarkarten (Durchmesser je 8 cm) unten links und unten rechts, Kartusche oben links ("America ..."), 2 weitere Kartuschen unten rechts und links, Rahmen mit allegorischen Darstellungen. Deutscher Text auf der Kartenrückseite ("Die gantze Welt."). Titel oben. Numerierungen auf der Kartenrückseite: "I" (oben rechts) und "A" (unten rechts). Ursprungswerk: 1. Teil des "Novus Atlas" hrsg. von Willem und Joan Blaeu (Deutsche Ausgabe. – Amsterdam, 1647). Koloriert **Ryh 1101 : 24**
- 95** Orbis terrarum descriptio duobis planis hemisphæriis comprehe[n]sa / excudebat Joannes Janssonius ; Nic. Geilekerck fecit. – Amstelodami [Amsterdam] : [Joannes Janssonius], [1617]. – 1 Karte : Kupferdruck ; 30 x 57 cm, Bildgrösse 42 x 57 cm
Erdkarte in zwei Hemisphären (Durchmesser je 29 cm), allegorische Darstellungen am Rand. Titel oben. Kartenfeld koloriert. Auf Papier aufgeklebt **Ryh 1101 : 26**
- 96** Nova totius terrarum orbis geographica ac hydrographica tabula. – [Oxford] : [Moses Pitt und Steven Swart], [1680]. – 1 Karte : Kupferdruck ; 29 x 42 cm, Bildgrösse 40 x 53 cm. – (The English Atlas ; [vol. 1, no. 2])
Zwei Polarkarten (Durchmesser je 8 cm) unten links und unten rechts, Rahmen mit allegorischen Darstellungen. Titel oben. Widmungskartusche oben links ("To the right reverend father in God John by divine permission L.d. Bishop of Oxon ... Johannes Janssonius à Waesberge and sons ; Moses Pitt and Steven Swart"). Ursprungswerk: "The English Atlas" hrsg. von M. Pitt, S. Swart und J. Janssonius van Waesbergen (Oxford, 1680–1683). Karte koloriert **Ryh 1101 : 27**
- 97** Novissima totius terrarum orbis tabula / auctore Nicolao Visscher. – [Amsterdam] : [Nicolaes Visscher], [um 1679]. – 1 Karte : Kupferdruck ; 27 x 53 cm, Bildgrösse 43 x 53 cm
Erdkarte in zwei Hemisphären (Durchmesser je 27 cm), zwei Polarkarten (Durchmesser je 11 cm) oben Mitte und unten Mitte, allegorische Darstellungen der Tierkreiszeichen. Titel oben. Kartenfeld koloriert **Ryh 1101 : 31**
- 98** Nova totius terrarum orbis tabula / ex officina Iusti Danckerts. – Amstelodami [Amsterdam] : [Danckerts], [um 1680]. – 1 Karte : Kupferdruck ; 26 x 51 cm, Bildgrösse 48 x 56 cm
Erdkarte in 2 Hemisphären (Durchmesser je 26 cm), 2 Polarkarten oben Mitte und unten Mitte (Durchmesser je 13 cm), allegorische Darstellungen am Rand. Titelkartusche unten rechts. Kartenfeld koloriert. Auf Papier aufgeklebt **Ryh 1101 : 32**
- 99** De Werelt Caart : met privilegie / Cornelis Dankerts. – Tot Amsterdam : nieuwelyks uyt gegeven door Cornelis Dankerts voor aen op de Nieuwendyck in den Atlas, [nach 1696]. – 1 Karte : Kupferdruck ; 25 x 49 cm, Bildgrösse 37 x 51 cm
Erdkarte in zwei Hemisphären (Durchmesser je 25 cm), 2 Nebenkarten (Nord- und Südhemisphäre) oben Mitte und unten Mitte, 4 astronomische Darstellungen, Legende oben, Tabelle unten rechts. Titel oben Mitte. Teilweise koloriert. Auf Papier aufgeklebt **Ryh 1101 : 33**
- 100** Nova totius terrarum orbis tabula / auctore F. de Wit. – T'Amsterdam : by Frederick de Wit in de Calverstraet inde Witte Paskaert, 1660. – 1 Karte : Kupferdruck ; 26 x 52 cm, Bildgrösse 44 x 56 cm
Erdkarte in zwei Hemisphären (Durchmesser je 26 cm), 6 Nebenkarten, allegorische Darstellungen am Rand, Titel oben Mitte **Ryh 1101 : 34**
- 101** Nova orbis tabvla : cum privilegio potentiss. d. dominorum ordinum hollandiæ et westfrisiæ / in lucem edita, a. F. de Wit. – Amstelodami [Amsterdam]: F. de Wit, [nach 1688]. – 1 Karte : Kupferdruck ; 27 x 54 cm, Bildgrösse 46 x 55 cm
Erdkarte in zwei Hemisphären (Durchmesser je 27 cm), 2 Polarkarten (Durchmesser je 12 cm), allegorische Darstellungen am Rand. Titel oben Mitte. Blattnummer ("1") oben rechts. Koloriert **Ryh 1101 : 35**
- 102** Nova totius terrarum orbis tabula. – Amstelodami [Amsterdam] : ex officina F. de Wit, [zwischen 1659 und 1688]. – 1 Karte : Kupferdruck ; 26 x 51 cm, Bildgrösse 48 x 56 cm
Erdkarte in 2 Hemisphären (Durchmesser je 26 cm), 2 Polarkarten oben und unten Mitte (Durchmesser je 13 cm), allegorische Darstellungen am Rand. Titelkartusche unten rechts. Koloriert. Auf Papier aufgeklebt **Ryh 1101 : 36**
- 103** Nova totius terrarum orbis tabula / per F. de Wit. – Amstelædami [Amsterdam] : R. [und] I. Ottens, [zwischen 1725 und 1750]. – 1 Karte : Kupferdruck ; 26 x 51 cm, Bildgrösse 48 x 56 cm
Erdkarte in 2 Hemisphären (Durchmesser je 26 cm), 2 Polarkarten oben Mitte und unten Mitte (Durchmesser je 13 cm), allegorische Darstellungen am Rand. Titelkartusche unten rechts. Kartenfeld koloriert **Ryh 1101 : 37**

- 104** Nova orbis tabula : cum privilegio potentiss. d. dominorum ordinum hollandiæ et westfrisiæ : cum privilegio / in lucem edita, a. F. de Wit. – Amstelodami [Amsterdam]: apud Ioannem Còvens et Cornelium Mortier, [zwischen 1721 und 1778]. – 1 Karte : Kupferdruck ; 27 x 54 cm, Bildgrösse 46 x 55 cm
Erdkarte in zwei Hemisphären (Durchmesser je 27 cm), 2 Polarkarten (Durchmesser je 12 cm), allegorische Darstellungen am Rand. Titel oben Mitte. Kartenfeld koloriert **Ryh 1101 : 38**
- 105** Planisphere, ou carte generale du monde : avec privilege de Sa Majesté pour vingt ans / par P. Du Val geographe du roy ; Lud. Cordier sculp. – A Paris : chez l'auteur sur le quay de la Megisserie proche et au dessus du For-l'Evesque, 1668. – 1 Karte : Kupferdruck ; 29 x 57 cm, Bildgrösse 33 x 57 cm
Widmung unten Mitte ("A. M. Angelique D.V."), astronomische Darstellung oben Mitte. Kartenfeld koloriert. Auf Papier aufgeklebt **Ryh 1101 : 39**
- 106** Planisphere, ou carte generale du monde : avec privilege de Sa Majesté pour vingt ans / par P. Du Val geographe du roy. – A Paris : chez la veuve de l'auteur sur le quay de l'Orloge pres le Palais, 1684. – 1 Karte : Kupferdruck ; 29 x 57 cm, Bildgrösse 33 x 57 cm. – (Cartes de geographie les plus nouvelles et les plus fideles)
Widmung unten Mitte ("A. M. Angelique D.V."), astronomische Darstellung oben Mitte. Ursprungswort: "Cartes de geographie les plus nouvelles et les plus fideles" von Pierre Duval (Paris, 1679). Kartenfeld koloriert **Ryh 1101 : 40**
- 107** Mappede-monde ou carte generale du globe terrestre : representée en deux plan-hemispheres : avec privilege pour 20 ans / reveüe et changée en plusieurs endroits suivant les relations les plus recentes par le Sr. Sanson geographe ordinaire de Sa Majesté. – A Paris : chez Pierre Mariette rue St. Jacques à l'Esperance, 1669. – 1 Karte : Kupferdruck ; 28 x 56 cm, Bildgrösse 43 x 57 cm
Grenzen koloriert **Ryh 1101 : 41**
- 108** Mappede-monde geo-hydrographique, ou description generale du globe terrestre et aquatique en deux plans-hemispheres : ou sont exactement remarquées en general toutes les parties de la terre et de l'eau, suivant les relations les plus nouvelles / par le Sr. Sanson geographe ordinaire du roy ; Hipschman sculpsit. – Noribergæ [Nürnberg] : impensis Johannis Hofmani bibliopolæ, 1675. – 1 Karte auf 2 Blättern : Kupferdruck ; 43 x 87 cm, Bildgrösse 53 x 87 cm
Erdkarte in 2 Hemisphären (Durchmesser je 43 cm), allegorische Darstellungen der Erdteile am Rand, Kartusche mit lateinischer Inschrift unten Mitte. Kartenfeld koloriert **Ryh 1101 : 43**
- 109** Mappede-monde=geo-hydrographique, ou description generale du globe terrestre et aquatique, en deux plans-hemispheres : ou sont exactement remarquées en general toutes les parties de la terre et de l'eau, suivant les relations les plus nouvelles / par le Sr. Sanson géographe ordin. du roy. – A Paris : [A. H. Jaillot] joignat les gra[n]ds
- Augustins aux 2 Globes, 1691. – 1 Karte auf 2 Blättern : Kupferdruck ; 43 x 87 cm, Bildgrösse 55 x 88 cm
Erdkarte in 2 Hemisphären (Durchmesser je 43 cm), mit Wappenkartusche oben Mitte und Widmungskartusche unten Mitte ("Presenté a Monseigneur le Dauphin par son tres-humble, tres-obeissant, et tres-fidele seruiteur, Hubert Jaillot"). Grenzen koloriert **Ryh 1101 : 44**
- 110** Mappede monde ou description du globe terrestre [et] aquatique : présentée a Monseigneur le Duc de Bourgogne = Nova orbis tabula : ad usum serenissimi Burgundiæ ducis / par son tres humble et tres obéissant serviteur H: Jaillot. – A Paris : H. Jaillot, 1694. – 1 Karte : Kupferdruck ; 31 x 62 cm, Bildgrösse 49 x 62 cm
Erdkarte in 2 Hemisphären (Durchmesser je 31 cm), allegorische Darstellungen am Rand. Kartenfeld koloriert. Auf Papier aufgeklebt **Ryh 1101 : 47**
- 111** Mappede monde ou description du globe terrestre [et] aquatique : présentée a Monseigneur le Duc de Bourgogne = Nova orbis tabula : ad usum serenissimi Burgundiæ ducis / par son tres humble et tres obéissant serviteur H: Jaillot. – A Amsterdam : chez R. [et] J. Ottens, [zwischen 1725 und 1750]. – 1 Karte : Kupferdruck ; 31 x 62 cm, Bildgrösse 49 x 62 cm
Erdkarte in 2 Hemisphären (Durchmesser je 31 cm), allegorische Darstellungen am Rand. Titeltartusche (franz.) oben Mitte, lateinischer Titel oben. Kartenfeld koloriert **Ryh 1101 : 48**
- 112** Mappede monde ou description du globe terrestre [et] aquatique : présentée a Monseigneur le Duc de Bourgogne = Nova orbis tabula : ad usum serenissimi Burgundiæ ducis / par son tres humble et tres obéissant serviteur H: Jaillot. – [Amsterdam] : [Covens et Mortier], [nach 1721]. – 1 Karte : Kupferdruck ; 31 x 62 cm, Bildgrösse 49 x 62 cm
Erdkarte in 2 Hemisphären (Durchmesser je 31 cm), allegorische Darstellungen am Rand. Titeltartusche (franz.) oben Mitte, lateinischer Titel oben. Kartenfeld koloriert. Kartenrückseite: Handschriftlicher Eintrag "Mappemonde par Jaillot Nachstich von Covens" **Ryh 1101 : 49**
- 113** Orbis terrarum nova et accurata tabula : met privilegi / auct. G. et L. Valk. – T'Amsterdam : gedruckt by Gerard Valck, [nach 1705]. – 1 Karte : Kupferdruck ; 29 x 57 cm, Bildgrösse 49 x 58 cm
Erdkarte in 2 Hemisphären (Durchmesser je 29 cm), 2 Polarkarten (Durchmesser je 13 cm) oben Mitte und unten Mitte, allegorische Darstellung der vier Jahreszeiten am Rand. Titel oben Mitte. Kartenfeld koloriert **Ryh 1101 : 51**
- 114** Mappede-monde geo-hydrographique, ou description generale du globe terrestre et aquatique en deux plans-hemispheres : ou sont exactement remarquées en general toutes les parties de la terre et de l'eau, suivant les relations les plus nouvelles : avec privilegi / par G. Valck. – A Amsterdam : chez Gerard Valck sur le Dam, [nach 1686]. – 1 Karte : Kupferdruck ; 29 x 57 cm, Bildgrösse 49 x 58 cm
Erdkarte in 2 Hemisphären (Durchmesser je 29 cm), 2 Polarkarten (Durchmesser je 13 cm) oben Mitte und unten Mitte, allegorische Darstellung der vier Jahreszeiten am Rand. Titel oben. Kartenfeld koloriert. Auf Papier aufgeklebt **Ryh 1101 : 52**

115 Novissima totius orbis tabula : cum privilegio ordinum hollandiæ et westfrisæ / per Carolum Allard. – Amstelodami [Amsterdam] : apud Carolum Allard, [um 1690]. – 1 Karte : Kupferdruck ; 30 x 58 cm, Bildgrösse 50 x 59

Erdkarte in 2 Hemisphären (Durchmesser je 30 cm), 2 Polarkarten (Durchmesser je 14 cm) oben Mitte und unten Mitte, Darstellung der vier Jahreszeiten am Rand. Titel oben. Kartenfeld koloriert

Ryh 1101 : 53

116 Planisphærium terrestre, sive terrarum orbis, : planisphæricè constructi repræsentatio quintuplex : adjunctis aliquibus astronomicæ geographiæ tyrociniis : cum privilegio = Vlakke aard-kloot, gemeenlyk genaamd de geheele waereld : vysvoudiglyk in vlakke ronden verbeeld : mitsgaders eenige noodige ontwerpen des sterrekundigen aard-beschryvings / auctore Carolo Allard. – Amstelo-Batavo [Amsterdam] : apud I. Covens et C. Mortier, [zwischen 1721 und 1778]. – 1 Karte : Kupferdruck ; 29 x 59 cm, Bildgrösse 52 x 59 cm

Erdkarte in 2 Hemisphären (Durchmesser je 29 cm), 8 Nebenkarten (Durchmesser zwischen 9 und 15 cm), 4 Diagramme.

Titelkartuschen (lateinisch und flämisch) oben. Teilweise koloriert. Handschriftlicher Vermerk auf der Kartenrückseite: "Globus terrestris, 2. Edition des Allards nachgestochen von Covens und Mortier"

Ryh 1101 : 55

117 Hæmisphæriorum tabula Carthesiana P. Schenkii / A. Deur sculpsit. – [Amsterdam] : P. Schenk excudit, [zwischen 1670 und 1690]. – 1 Karte : Kupferdruck ; 29 x 59 cm, Bildgrösse 49 x 59 cm

Erdkarte in 2 Hemisphären (Durchmesser je 29 cm), 2 Nebenkarten oben Mitte und unten Mitte (Nord- und Südhemisphäre, Durchmesser je 13 cm), 2 astronomische Darstellungen oben links und oben rechts, allegorische Darstellungen am Rand. Titel oben Mitte. Kartenfeld koloriert

Ryh 1101 : 57

118 [Weltkarte] / A. Deur sculpsit. – [Amsterdam] : P. Schenk excudit, [zwischen 1670 und 1690]. – 1 Karte : Kupferdruck ; 29 x 59 cm, Bildgrösse 49 x 59 cm

Erdkarte in 2 Hemisphären (Durchmesser je 29 cm), 2 Nebenkarten oben Mitte und unten Mitte (Nord- und Südhemisphäre, Durchmesser je 13 cm), 2 astronomische Darstellungen oben links und oben rechts, allegorische Darstellungen am Rand. Teilweise koloriert. Kartenrückseite: Handschriftlicher Eintrag "Mappemonde von Schenk, zweyte Ausgabe"

Ryh 1101 : 58

119 Le globe terrestre : représenté en devx plans-hemispheres, et en diverses avtres figvres : av[e]c privilege du roy / par P. Coronelli cosmographe, etc. – Corrigé et augmenté par le Sr. de Tillemon. – A Paris : chez I. B. Nolin sur le quay de l'Horloge du Palais proche la rue de Harlay a l'enseigne de la place des Victoires, 1699. – 1 Karte : Kupferdruck ; 29 x 59 cm, Bildgrösse 46 x 60 cm

Erdkarte in 2 Hemisphären (Durchmesser je 29 cm), 8 Nebenkarten. Widmung in der Bildmitte: "a Monseigneur M.gr Messire Lovis de Bovercherat chancelier de France par son tres humble et tres obeissant serviteur I. B. Nolin". Teilweise koloriert. Auf Papier aufgeklebt

Ryh 1101 : 59

120 Le globe terrestre : représenté en devx plans-hemispheres, et en diverses avtres figvres : avec privilege

du roy / par P. Coronelli cosmographe, etc. – Corrigé et augmenté par le Sr. de Tillemon. – A Paris : chez I. B. Nolin sur le quay de l'Horloge du Palais proche le Pont-Neuf a l'enseigne de la place des Victoires, [nach 1699]. – 1 Karte : Kupferdruck ; 29 x 59 cm, Bildgrösse 46 x 60 cm

121 Nova orbis terrarum geographica ac hydrogr. tabula, : ex optimis in hoc opere auctorib[us] desumpta / auct. Gul. Ianssonio. – Amsterodami sub signo solarium deaurati [Amsterdam] : excudebat Gulielmus Ianssonius alcmarianus, anno à chronato 1607. – 1 Karte auf 4 Blättern : Kupferdruck ; 84 x 108 cm

2 Polarkarten (Durchmesser je 15 cm) oben links und oben rechts, 4 Textkartuschen, bildliche Darstellungen. Titel oben

Ryh 1101 : 61–64

122 Nouvelle carte generale du monde : avec privilege du roy / gravé par Berey. – A Paris : chez Jacques Collombat rüe St. Jacques au Pelican, 1695. – 1 Karte : Kupferdruck ; 28 x 57 cm

Erdkarte in 2 Hemisphären (Durchmesser je 28 cm). Koloriert

Ryh 1101 : 65

1.2.2 Welt • World

123 Globus terrestris : allgemeine Universalkarten. – [Versch. Orte], 1700–1785. – 54 Kt. (in Sammelband) ; 54 cm

Systematische Gliederung nach Ryhiner: Kap. 1 (Globus terrestris universalis), Sektion 2 (Globus terrestris universalis), Bd. 2

Ryh 1102

124 Mappede-monde : dressée sur les observations de M.rs de l'Academie royale des sciences et quelques autres et sur les memoires les plus recens : a son altesse royale Monseigneur le Duc de Chartres : avec privilege du roy pour vingt ans / par son tres humble et tres obeissant serviteur G. de l'Isle geographe ; gravé par Berey. – A Paris : chez l'auteur sur le quay de l'Horloge, 1700 [erschieden zwischen 1707 und 1730]. – 1 Karte :

Kupferdruck ; 33 x 64 cm, Bildgrösse 43 x 65 cm

Erdkarte in 2 Hemisphären (Durchmesser je 33 cm). Kartenfeld koloriert

Ryh 1102 : 1

125 Mappede-monde : dressé sur les observations de M.rs de l'Academie royale des sciences et quelques autres et sur les memoires les plus recens : avec privilege = Nova orbis tabula / par M. de l'Isle ; nouvellement corrigée apres les dernieres decouvertes faite par l'Academie de Petersbourgh. – Se vend a Amsterdam : chez Iean Covens et Corneille Mortier, [zwischen 1721 und 1778]. –

1 Karte : Kupferdruck ; 32 x 64 cm, Bildgrösse 50 x 64 cm

Erdkarte in 2 Hemisphären (Durchmesser je 32 cm), 4 Nebenkarten (Durchmesser je 10 cm). Titelkartusche mit Widmung ("Nova orbis tabula ad usum serenissimi Burgundiæ ducis") oben

Mitte, Kartusche mit Impressum unten Mitte. Kartenfeld koloriert

Ryh 1102 : 3

126 *Mappa totius mundi : adornata juxta observationes Dnn Academiæ regalis scientiarum et nonnullorum aliorum secundum annotationes recentissimas edita / per Guilielmum de l'Isle celeberrimum regis galliæ geographum. – Augustæ Vindelicorum [Augsburg] : recusa et venalis prostant apud Tobiam Conradum[m] Lotter chalcographum et geogr., [nach 1758]. – 1 Karte : Kupferdruck ; 33 x 64 cm, Bildgrösse 43 x 65 cm*
 Erdkarte in 2 Hemisphären (Durchmesser je 33 cm), 2 Nebenkarten (Nord- und Südhemisphäre, Durchmesser je 10 cm) oben links und rechts. Titeltasche mit Textzeile ("Annotatio ...") oben Mitte, Kartusche mit Impressum unten Mitte. Koloriert

Ryh 1102 : 4

127 *Mappe-monde, ou carte generale de la terre : divisée en deux hemispheres suivant la projection la plus commune ou tous les points principaux sont placez sur les observations de M. rs de l'Academie royale des sciences : et dediée a Nosseig. les enfans de France : avec privilege du roy / par N. de Fer, geographe de Monseig. le Dauphin ; H. van Loon fecit. – A Paris : chez l'auteur dans l'isle du Palais sur le quay de l'Orloge a la sphere royale, 1718. – 1 Karte : Kupferdruck ; Bildgrösse 44 x 70 cm*

Erdkarte in 2 Hemisphären (Durchmesser je 35 cm). Zweites Impressum und Privileg ("avec privilege du roy 1705") oben Mitte, Erläuterungen am Rand. Kartenfeld koloriert. Auf Papier aufgeklebt

Ryh 1102 : 5

128 *Mappe-monde ou description generale du globe terrestre et aquatique : selon les nouvelles observations de Mess. es de l'Academie des sciences etc. : avec privilege = Nova orbis terraquei tabula accuratissima delineaata. – A Leide : chez Pierre vander Aa ; se vend a Amsterdam : chez J. Covens et C. Mortier, [zwischen 1721 und 1778]. – 1 Karte : Kupferdruck ; 33 x 65 cm, Bildgrösse 49 x 66 cm*
 Erdkarte in 2 Hemisphären (Durchmesser je 33 cm). Titeltasche (französisch) unten Mitte, lateinischer Titel oben. Kartenfeld koloriert

Ryh 1102 : 7

129 *Planisphærium terrestre cum utroque coelesti hemisphærio, sive diversa orbis terraquei : pro variatis divisionis, conspectus, variarumque positionum et observationum circumstantiis, multis in locis correctis, variisque huc facientibus cosmographicis illustrationibus, pluriumque naturæ phaenomenorum explicationibus, ex praeclaris auctoribus excerptis = Vlakke aard-kloot met het beide hemelsch half-rond, of de onderscheidene verbeelding van de land-water-waereld / aucta et ornata repraesentatio: opera et studio A. F. Zürneri, reg: maj: pol: et el: Sax: provinciarum finiumq[ue] com[m]issarii et geographi ut et reg: soc: sc: b. m. – [Amsterdam] : ex officina Petri Schenkii in platea vulgo de Warmoes straat sub signo N. Visschers atlas, [nach 1720]. – 1 Karte : Kupferdruck ; 27 x 54 cm, Bildgrösse 50 x 58 cm*
 Erdkarte in 2 Hemisphären, 28 Nebenkarten (Durchmesser zwischen 3 und 13 cm) oben und unten. Titel oben, Erläuterungen unten. Kartenfeld koloriert

Ryh 1102 : 8

130 *Mappemonde ou description generale du globe terrestre : avec privilege de Nosseigneurs les Etats de*

Hollande et de Westfrisie. – [Amsterdam] : [s.n.], [zwischen 1705 und 1739]. – 1 Karte : Kupferdruck ; 21 x 43 cm, Bildgrösse 33 x 44 cm. – (Atlas historique / Châtelain, Gueudeville ; [tome 1], no. 2)

Erdkarte in 2 Hemisphären (Durchmesser je 21 cm), Nebenkarten oben links ("Le soleil selon le pere Kirchner", Durchmesser 4 cm) und oben rechts ("La lune selon Monsieur Cassini", Durchmesser 4 cm). Tabellen unten. Nummer oben rechts: No. 2. Ursprungswerk: "Atlas historique" von Z. Châtelain und N. Gueudeville (Amsterdam, 1705–1739). Handschriftlicher Vermerk auf der Rückseite: "Mappemonde Atlas de Chatelain tom 1. page 8".

Koloriert

Ryh 1102 : 9

131 *Nouveaux mappemonde ou globe terrestre : avec des tables et des remarques pour conduire a la connoissance de la geographie et de l'histoire. – [Amsterdam] : [s.n.], [zwischen 1705 und 1739]. – 1 Karte : Kupferdruck ; 33 x 65 cm, Bildgrösse 48 x 67 cm. – (Atlas historique / Châtelain, Gueudeville ; [tome 1], no. A)*

Erdkarte in 2 Hemisphären (Durchmesser je 33 cm), Erläuterungen oben und unten Mitte, Tabellen oben und unten. Numerierung oben rechts: No. A. Ursprungswerk: "Atlas historique" von Z. Châtelain und N. Gueudeville (Amsterdam, 1705–1739). Eintrag im Register des Sammelbandes: "Mappemonde im Atlas de 1704 par Chatelain".

Koloriert

Ryh 1102 : 10

132 *Mappe-monde pour connoître les progrès [et] les conquestes les plus remarquables des Provinces-Unies, ainsy que celles des compagnies d'orient et d'occident, et les païs qu'elles possèdent dans l'un et dans l'autre hemisphere : avec privilege des etats de Hollande et Westfrisie. – [Amsterdam] : [s.n.], [zwischen 1705 und 1739]. – 1 Karte : Kupferdruck ; 23 x 45 cm, Bildgrösse 33 x 46 cm. – (Atlas historique / Châtelain, Gueudeville ; [tome 1], no. 46)*

Erdkarte in 2 Hemisphären (Durchmesser je 33 cm), Erläuterungen oben und unten, Titel oben Mitte. Numerierung oben rechts: No. 46. Ursprungswerk: "Atlas historique" von Z. Châtelain und N.

Gueudeville (Amsterdam, 1705–1739). Handschriftlicher Vermerk auf der Rückseite: "Mappemonde pour servir a connaître les possessions hollandaises / Atlas de Chatelain 1703". Koloriert

Ryh 1102 : 11

133 *Mappemonde : à l'usage du roy : avec privilège du 30. av. 1745 / par Guillaume Delisle l. er géographe de S. M. 1720. – Augmentée en 1755 des nouvelles découvertes / par Philippe Buache l. er géographe du roi. – [Paris] : [Philippe Buache], 1755. – 1 Karte :*

Kupferdruck ; 33 x 64 cm, Bildgrösse 43 x 65 cm

Erdkarte in 2 Hemisphären (Durchmesser je 33 cm), Erläuterungen unten Mitte. Kartenfeld koloriert

Ryh 1102 : 13

134 *Mappemonde : a l'usage du roy / par Guillaume Delisle premier geographe de S. M. ; J. Condet s. – Nouvellement corrigée apres les dernieres decouvertes faite par l'Academie de Petersbourg. – A Amsterdam : par Jean Covens et Corneille Mortier geographes, [zwischen 1721 und 1778]. – 1 Karte : Kupferdruck ; 32 x 63 cm, Bildgrösse 43 x 65 cm*

Erdkarte in 2 Hemisphären (Durchmesser je 32 cm), Titel

oben. Kartenfeld koloriert

Ryh 1102 : 14

- 135** Mappemonde : à l'usage du roi avec privilège du roi / par Guillaume Delisle et Philippe Buache premiers géographes de Sa Majesté et de l'Académie des sciences. – Revue et augmentée des n.les découvertes / par Dezauche. – A Paris : chez Dezauche géographe successeur des S.rs de Lisle et Phil. Buache I.ers géographes du roi rue des Noyers, en 1785. – 1 Karte : Kupferdruck ; 32 x 63 cm, Bildgrösse 45 x 65 cm
Erdkarte in 2 Hemisphären (Durchmesser je 32 cm), Erläuterungen unten Mitte. Kartenfeld koloriert **Ryh 1102 : 15**
- 136** Carte generale de la terre ou mappe monde : avec les quatre principaux systemes [et] les figures des sept planetes le tout selon les nouvelles obseruations : avec privilege du roy / mis au jour par G. Danet, gendre de N. de Fer ; [Kartusche:] F. le Roux pinx. ; D. Sornique sculp. – Se vend a Paris : chez G. Danet sur le pont N. Dame a la sphere royale, 1729. – 1 Karte : Kupferdruck ; 35 x 69 cm, Bildgrösse 49 x 72 cm
Erdkarte in 2 Hemisphären (Durchmesser je 35 cm), Erläuterungen und astronomische Darstellungen oben und unten. Kartenfeld koloriert. Auf Papier aufgeklebt **Ryh 1102 : 16**
- 137** Carte generale de la terre ou mappe monde : avec les quatre principaux systemes [et] les figures des sept planetes le tout selon les nouvelles obseruations. – Se vend a Paris : chez P. Desbois rue S. Jacques a la sphere royale, 1756. – 1 Karte : Kupferdruck ; 35 x 69 cm, Bildgrösse 49 x 72 cm
Erdkarte in 2 Hemisphären (Durchmesser je 35 cm), Erläuterungen und astronomische Darstellungen oben und unten. Titeltartusche oben Mitte. Kartenfeld koloriert **Ryh 1102 : 17**
- 138** Planiglobii terrestris cum utroq[ue] hemisphærio cælesti generalis exhibitio : quam ex novissimis probatissimisque gallorum [et] batavorum tabulis concinnatam, multisq[ue] phænomenis illustratam / luci publicæ exponit auctor Ioh. Baptist Homann. – Norimbergæ [Nürnberg] : [Johann Baptist Homann], [zwischen 1702 und 1715]. – 1 Karte : Kupferdruck ; 27 x 53 cm, Bildgrösse 49 x 56 cm
Erdkarte in 2 Hemisphären (Durchmesser je 27 cm), 2 Himmelskarten oben und unten Mitte ("Hemisphærium boreale", "Hemisphærium australe", Durchmesser je 13 cm). Titel und 2 astronomische Zeichnungen oben, Erläuterungen unten. Koloriert. Auf Papier aufgeklebt **Ryh 1102 : 18**
- 139** Planiglobii terrestris cum utroq[ue] hemisphærio cælesti generalis repræsentatio : quam ex novissimis probatissimisque recentium geographorum scriptis concinnatam multisq[ue] phænomenis illustratam / publice proponit auctor Io. Bapt. Homann sac. cæs. maj. geographus et Reg. scientiarum acade. berolinensis socius. – Norimbergæ [Nürnberg] : [Johann Baptist Homann], [nach 1716]. – 1 Karte : Kupferdruck ; 27 x 51 cm, Bildgrösse 48 x 54 cm
Erdkarte in 2 Hemisphären (Durchmesser je 27 cm), 2 Himmelskarten oben und unten Mitte ("Hemisphærium boreale", "Hemisphærium australe", Durchmesser je 13 cm). Titel und 2 astronomische Zeichnungen oben, Erläuterungen unten. Kartenfelder koloriert **Ryh 1102 : 19**
- 140** Planiglobium terrestre minus / in hanc formam reductam à Iohanne Bapt. Homanno geogr. ; excudente Christop Weigelio. – Noribergæ [Nürnberg] : [Christoph Weigel], [um 1720]. – 1 Karte : Kupferdruck ; 18 x 35 cm, Bildgrösse 28 x 36 cm
Erdkarte in 2 Hemisphären (Durchmesser je 18 cm), 2 Polkarten oben und unten Mitte (Durchmesser je 8 cm). Titel oben. Teilweise koloriert. Auf Papier aufgeklebt **Ryh 1102 : 20**
- 141** Diversi globi terr-aqvei : statione variante et visu intercedente, per coluros tropicorum, per ambos polos et particul. sphæræ zenith in planum delineati orthographici prospectus : quibus additæ pro mutatione horizontis differentes sphæræ positiones earumque mutua cum circ. cœlestibus convenientia et relatio : cum gratia et privil. S. R. I. vicariat[us] in partib[us] Rheni Sveviæ et juris Franconici / cura et studio Matth. Seutteri, s. c. m. geogr. – Augustæ Vindelicor. [Augsburg] : [Matthäus Seutter], [zwischen 1740 und 1760]. – 1 Karte : Kupferdruck ; 26 x 51 cm, Bildgrösse 49 x 57 cm
Erdkarte in 2 Hemisphären (Durchmesser je 27 cm), 12 Nebenkarten oben und unten (Durchmesser zwischen 4 und 14 cm). 2 Titeltartuschen oben. Koloriert **Ryh 1102 : 21**
- 142** A new [and] accurate map of all the known world : drawn from the latest [and] most authentic surveys : assisted by the best [and] most approved modern maps charts [et]c. : wherein all the late discoveries [and] improvem.ts are carefully delineated : the whole being regulated by astron. observations / by Eman. Bowen. – [London] : [s.n.], [1752]. – 1 Karte : Kupferdruck ; 27 x 52 cm. – (A complete atlas, or distinct view of the known world ; 4)
Erdkarte in 2 Hemisphären (Durchmesser je 27 cm). Titeltartusche oben Mitte. Nullmeridian: London. Numerierung unten links: "No. 4". Ursprungswerk: "A complete atlas, or distinct view of the known world" von Emanuel Bowen (London, 1752). Kartenfeld koloriert. Auf Papier aufgeklebt **Ryh 1102 : 22**
- 143** A new [and] accurate chart of the world : drawn from authentic surveys : assisted by the most approved modern maps [and] charts and regulated by astron. observations : whereon are described lines, shewing the variation of the magnetical needle according to observations made by several experienced navigators about the year 1744 / by Eman. Bowen geographer to His Majesty. – [London] : [s.n.], 1744. – 1 Karte : Kupferdruck ; 35 x 43 cm. – (A complete atlas, or distinct view of the known world ; 3)
Titeltartusche oben links. Nullmeridian: London. Numerierung unten links: "No. 3". Ursprungswerk: "A complete atlas, or distinct view of the known world" von Emanuel Bowen (London, 1752). Koloriert. Auf Papier aufgeklebt **Ryh 1102 : 23**
- 144** Nova et accuratissima totius terrarum orbis tabula = Nieuwe en allernauekeurigste weereldt-kaert / auctoribus R. [et] I. Ottens. – Amstelodami [Amsterdam] : [R. und J. Ottens], [zwischen 1725 und 1750]. – 1 Karte : Kupferdruck ; 30 x 59 cm, Bildgrösse 51 x 60 cm
Erdkarte in 2 Hemisphären (Durchmesser je 30 cm). Koloriert **Ryh 1102 : 24**

- 145** Planiglobii terrestris mappa universalis : utrumq[ue] hemisphærium orient et occidentale repræsentans : cum priv. s. cæs. maj. = Mappede-monde : qui represente les deux hemispheres savoir celui de l'orient et celui de l'occident / ex IV. mappis generalibus Hasianis composita et adjectis ceteris hemisphæriis ; designata a G. M. Lowizio ; excudentibus Homann Heredibus. – [Nürnberg] : [Homännische Erben], A. 1746. – 1 Karte : Kupferdruck ; 27 x 52 cm, Bildgrösse: 45 x 53 cm
Erdkarte in zwei Hemisphären (je 27 cm Durchmesser), 6 Nebenkarten. Koloriert **Ryh 1102 : 25**
- 146** Essay d'une carte réduite contenant les parties connues du globe terrestre : dédié a M le comte de Maurepas commandeur des ordres du roy ministre, et secretaire d'etat / par N. Bellin ingenieur ordin.re de la marine. – [Paris] : [Didot], 1748. – 1 Karte : Kupferdruck ; 49 x 66 cm. – (Histoire générale des voyages)
Nullmeridiane: Paris, Ferro. Ursprungswerk: Band 6 der "Histoire générale des voyages" von A. F. Prévost (Paris : Didot, 1748). Koloriert. Auf Papier aufgeklebt **Ryh 1102 : 26**
- 147** An essay of a new and compact map, containing the known parts of the terrestrial globe = Essay d'une carte reduite contenant les parties connues du globe terrestre = Proef van eene aan-eengeschakelde kaart der bekende-deelen des gantschen aardbols / by N. Bellin engineer of the marine ; J. v. Schley direx. – At The Hague : by P. de Hondt, 1750. – 1 Karte : Kupferdruck ; 48 x 66 cm
Nullmeridian: Paris. Koloriert **Ryh 1102 : 27**
- 148** Mappede monde nouvelle : dédiée a Monseigneur le comte de Maurepas ministre et secretaire d'etat / par son tres humble et tres obeissant serviteur le Rouge, ingenieur geographe du roi ; les Indes sont corrigées par M. Daprais capitaine des vaisseaux de la compagnie. – A Paris : chez le Sr. le Rouge rue des grands Augustins vis a vis le panier Fleuri, 1744. – 1 Karte : Kupferdruck ; 36 x 71 cm, Bildgrösse 51 x 72 cm
Erdkarte in 2 Hemisphären (Durchmesser je 36 cm). Erläuterungen unten Mitte. Kartenfeld koloriert **Ryh 1102 : 28**
- 149** Mappede monde nouvelle : dédiée a Monseigneur le comte de Maurepas ministre et secretaire d'etat / par son tres humble et tres obeissant serviteur le Rouge, ingenieur geographe du roi ; les Indes sont corrigées par M. Daprais capitaine des vaisseaux de la compagnie. – A Paris : chez Crepy rue S. Jacques a S. Pierre pres la rue de la Parcheminerie, 1780. – 1 Karte : Kupferdruck ; 36 x 71 cm, Bildgrösse 51 x 72 cm
Erdkarte in 2 Hemisphären (Durchmesser je 36 cm). Erläuterungen unten Mitte. Adresse unten links: "A Paris chez le Sr. le Rouge rue des grands Augustins vis a vis le panier Fleuri". Kartenfeld koloriert **Ryh 1102 : 29**
- 150** Mappede monde : dressée suivant les nouvelles relations et assujettie aux observations astronomiques : avec privilege / par le Sr. Robert geog. ord. de Sa Majesté ; gravé par Delahaye l'ainé ; [Kartusche:] Gobin inven. et sculpsit. – A Paris : chés le Sr. Robert geographe ordin. du roy quay de l'horloge du Palais proche le pont neuf, 1749. – 1 Karte : Kupferdruck ; 36 x 71 cm, Bildgrösse 46 x 74 cm
Erdkarte in 2 Hemisphären (Durchmesser je 36 cm). Kartenfeld koloriert **Ryh 1102 : 30**
- 151** Mappede monde ou description du globe terrestre : avec privilege / dressée sur les mémoires les plus nouveaux, et assujettie aux observations astronomiques, par le Sr. Robert de Vaugondy fils ; C. Cochin filius delin. ; P. F. Tardieu sculp. – A Paris : chez les Srs. Robert géog.es ord.es du roy quay de l'Horloge du Palais : chez Ant.e Boudet libraire-imprim.r du roy rue St. Jacques, 1752. – 1 Karte : Kupferdruck ; 35 x 69 cm, Bildgrösse 47 x 71 cm. – (Atlas universel / G. und D. Robert de Vaugondy)
Erdkarte in 2 Hemisphären (Durchmesser je 35 cm). Ursprungswerk: "Atlas universel" von G. und D. Robert de Vaugondy (Paris, erschienen 1757/58). Titel auf Kartenrückseite: "Mappede-monde". Kartenfeld koloriert **Ryh 1102 : 31**
- 152** Nouvelle mappede-monde : avec la représentation des deux emisphères célestes, les disques du soleil, et de la lune, et les diférents sentiments sur le mouvem.t des planetes : dédiée à Messire Bertrand René Pallu intendant de la ville et généralité de Lyon : avec privilege du roy / par son très humble et obeiss.t serviteur Bailleul le jeune ; Delamonce inv. et del. – A Lyon : chez Daudet [grande rue Merciere?], [zwischen 1740 und 1760]. – 1 Karte : Kupferdruck ; 26 x 52 cm, Bildgrösse 52 x 73 cm
Erdkarte in zwei Hemisphären (Durchmesser je 26 cm), 2 Himmelskarten oben und unten Mitte ("Hemisphere boreale", "Hemisphere australe", Durchmesser je 13 cm). 2 Nebenkarten und 8 astronomische Darstellungen rechts und links, Titel oben. Am oberen und unteren Rand beschnitten (Kartusche und Impressum nicht vollständig erkennbar). Kartenfeld koloriert **Ryh 1102 : 32**
- 153** Mappede monde, contenant les parties connues du globe terrestre : avec approbation et privilege du roy / dressée suivant de nouvelles observations ; gravée par Chambon. – A Paris : chés les Sieurs Longchamps et Janvier géographes rue St. Jacques à l'enseigne de la place des Victoires, 1754. – 1 Karte auf 2 Blättern : Kupferdruck ; 51 x 103 cm, Bildgrösse 74 x 105 cm
Erdkarte in zwei Hemisphären (Durchmesser je 51 cm), 2 Himmelskarten unten rechts und links ("Hemisphere boreale", "Hemisphere austral", Durchmesser je 17 cm). Erläuterungen, Armillarsphäre und 2 astronomische Darstellungen unten Mitte. Kartenfeld koloriert **Ryh 1102 : 33**
- 154** Carte reduite des parties connues du globe terrestre : dressée au dépost des cartes plans et journaux de la marine : pour le service des vaisseaux du roy : par ordre de M. de Marchault garde des sceaux de France ministre et secretaire d'etat aiant le departement de la marine 1755. – Augmentée des nouvelles decouvertes. – [Versailles] : [s.n.], en 1784. – 1 Karte : Kupferdruck ; 51 x 77 cm. – (Hydrographie française ; No. 4)
Erläuterungen unten rechts. Nullmeridiane: Ferro und Paris. Blattnummer oben rechts: "No. 4". Ursprungswerk: "Hydrographie française" von J. N. Bellin (Versailles, 1773). Handschriftlicher Vermerk auf der Rückseite: "Carte reduite du globe terrestre par Bellin". Koloriert **Ryh 1102 : 34**

- 155** Carte generale du globe terrestre / construite [et] publiée par le Sr. Isaac Brouckner, geographe de S. M. t. c. ; examinée [et] approuvée par Mr. Daniel Bernoulli ; Jo. Rod. Holzhalb st. Zürich. – Se vend à Basle : chez Jean Jaques Schorndorff impr. [et] libr., 1755. – 1 Karte : Kupferdruck ; 21 x 32 cm, Blattgrösse 48 x 35 cm + Ortsregister
Erstes Blatt: Karte in der oberen, Erläuterungen (deutsch und französisch) in der unteren Hälfte. Zweites Blatt: Ortsregister
Ryh 1102 : 35 (Karte)
Ryh 1102 : 36 (Ortsregister)
- 156** Mappede monde : carte universelle de la terre : dressée sur les nouvelles observations de M.rs de l'Académie royale des sciences. – A Paris : chez Bourgoin graveur rue de la Harpe vis a vis le passage des Jacobins a côté du caffè de Condé, [1756]. – 1 Karte : Kupferdruck ; 21 x 42 cm, Bildgrösse 31 x 44 cm
Erdkarte in 2 Hemisphären (Durchmesser je 21 cm). Vermerk im Register des Sammelbandes: "Mappemonde 1756 par Bourgoin". Grenzen und Küsten koloriert
Ryh 1102 : 37
- 157** Nouvelle mappede monde : dediée au progrès de nos connoissances : avec privil du roi / dressé par Mr. Boullanger ingénieur du roy ; les ornements fait par PP Choffard. – A Paris : chés Lattré graveur rue St. Jacques près la fontaine St. Severin a la ville de Bordeaux, 1760. – 1 Karte : Kupferdruck ; 32 x 62 cm, Bildgrösse 46 x 65 cm
Erdkarte in 2 Hemisphären (Durchmesser je 32 cm), Erläuterungen unten. Nullmeridian: Paris. Numerierung oben rechts: "1". Kartenfeld koloriert
Ryh 1102 : 38
- 158** Nouvelle mappede monde : dediée au progrès de nos connoissances / par François Santini rue S.te Justine près la dite Eglise. – A Venise : chez Mr. Remondini, [erschienen 1784]. – 1 Karte : Kupferdruck ; 32 x 62 cm, Bildgrösse 48 x 64 cm. – (Atlas universel / P. Santini, G. A. Remondini ; Vol. 1, Karte 2)
Erdkarte in 2 Hemisphären ("Hemisphere maritime" und "Hemisphere terrestre", Durchmesser je 32 cm). Erläuterungen unterhalb der Karte. Blattnummer oben rechts: P. I. 2. Ursprungswerk: Neuauflage des "Atlas universel" von P. Santini (Venedig, 1776) durch G. A. Remondini (Venedig 1784). Kartenfeld koloriert
Ryh 1102 : 39
- 159** Mappede monde : qui comprend les nouvelles découvertes faites jusqu'à ce jour. – A Paris : chez Crepy rue St. Jacques a S. Pierre pres la rue de la parcheminerie, 1767. – 1 Karte : Kupferdruck ; 15 x 30 cm, Bildgrösse 22 x 30 cm
Erdkarte in 2 Hemisphären (Durchmesser je 15 cm), Erläuterungen unten Mitte. Numerierung oben rechts: 4. Kartenfeld koloriert
Ryh 1102 : 40 A
- 160** Mappede monde en deux hémispheres : l'oriental et l'occidental : avec priv. du roi / par M. Bonne, ingénieur-hydrographe de la marine ; gravée par Perrier. – [Paris] : [s.n.], fevrier 1781. – 1 Karte : Kupferdruck ; 16 x 32 cm, Bildgrösse 22 x 33 cm
Erdkarte in 2 Hemisphären (Durchmesser je 16 cm). Küsten koloriert
Ryh 1102 : 40 B
- 161** Mappede monde ou description du globe terrestre : assujettie aux observations astronomiques : avec privilege du roy / par le Sr. Janvier geographe ; PP Choffard fecit ornamenta 1760. – A Paris : chés Lattré graveur rue Saint Jacques vis-à-vis celle de la parcheminerie à la ville de Bordeaux, 1774. – 1 Karte : Kupferdruck ; 32 x 64 cm, Bildgrösse 47 x 66 cm
Erdkarte in 2 Hemisphären (Durchmesser je 32 cm). Numerierung oben rechts: "3". Kartenfeld koloriert
Ryh 1102 : 44
- 162** Mappede monde ou description du globe terrestre / assujettie aux observations astronomiques par le Sr. Janvier geographe ; par François Santini rue Ste. Justine près la dite Eglise. – A Venise : chez M. Remondini, [erschienen 1784]. – 1 Karte : Kupferdruck ; 32 x 64 cm, Bildgrösse 47 x 66 cm. – (Atlas universel / P. Santini, G. A. Remondini ; Vol. 1, Karte 1)
Erdkarte in 2 Hemisphären (Durchmesser je 32 cm). Seitennummer oben rechts: P. I. J [=1]. Ursprungswerk: Neuauflage des "Atlas universel" von P. Santini (Venedig, 1776) durch G. A. Remondini (Venedig, 1784). Kartenfeld koloriert
Ryh 1102 : 45
- 163** Il mappamondo o sia descrizione generale del globo : con privileg. dell'eccmo senato / Pietro Novelli inv. ; Valentina Barat scris. ; Giulian Zuliani scol. – Venezia : presso Antonio Zatta, 1774. – 1 Karte : Kupferdruck ; 19 x 37 cm, Bildgrösse 28 x 37 cm. – (Atlante novissimo)
Erdkarte in 2 Hemisphären (Durchmesser je 19 cm). Ursprungswerk: Band 1 des "Atlante novissimo" von Antonio Zatta (Venezia, ca. 1788). Koloriert. Auf Papier aufgeklebt
Ryh 1102 : 46
- 164** Il mappamondo o sia descrizione generale del globo : ridotto in quadro : con privile. dell eccmo senato. – Venezia : presso Antonio Zatta, 1774. – 1 Karte : Kupferdruck ; 25 x 35 cm. – (Atlante novissimo)
Nullmeridian: Ferro. Ursprungswerk: Band 1 des "Atlante novissimo" von Antonio Zatta (Venezia, ca. 1788). Koloriert. Auf Papier aufgeklebt
Ryh 1102 : 47
- 165** Mappede monde : carte universelle de la terre : avec privilege / dressée sur les relations les plus nouvelles, soumises aux observations astronomiques de M.rs de l'Académie royale des sciences, et de leurs correspondances par J. B. Nolin geographe. – A Paris : chez Basset rue St. Jacques, 1777. – 1 Karte : Kupferdruck ; 26 x 51 cm, Bildgrösse 48 x 65 cm
Erdkarte in 2 Hemisphären (Durchmesser je 26 cm), astronomische Darstellungen rechts und links. Erläuterungen oben links ("L'Europe") und oben rechts ("L'Afrique"), sowie unten links ("L'Asie") und unten rechts ("L'Amerique"). Kartenfeld koloriert
Ryh 1102 : 49
- 166** Mappemonde ou globe terrestre : dressée sur les nouvelles observations de M.rs de l'Académie royale des sciences et sur les memoires les plus recents / par Mr. l'Abbé Clouet de l'Académie r.le de Rouen. – A Paris : chez Mondhare rue S. Jacques, 1776. – 1 Karte : Kupferdruck ; 32 x 63 cm, Bildgrösse 42 x 65 cm
Erdkarte in 2 Hemisphären (Durchmesser je 32 cm). Kartenfeld koloriert
Ryh 1102 : 50

167 Mappede-monde : dressée suivant les nouvelles relations et assujettie aux observations astronomiques / par le S. Robert de Vaugondy géog. ord. du roi, du feu roi de Pologne Duc de Lorraine et de Bar, de l'Academie royale des sciences et belles lettres de Nancy, et censeur royal ; [Kartusche:] Arrivet fecit. – A Paris : chés Fortin ing.r mécanicien du roi pour les globes et sphères rue de la Harpe près la rue de Foin, 1778. – 1 Karte : Kupferdruck ; 36 x 72 cm, Bildgrösse 47 x 74 cm
Erdkarte in 2 Hemisphären (Durchmesser je 36 cm). Kartenfeld koloriert **Ryh 1102 : 51**

168 Mappede-monde : dressée suivant les nouvelles relations et assujettie aux observations astronomiques / par le S. Robert de Vaugondy géog. ord. du roi, du feu roi de Pologne Duc de Lorraine et de Bar, de l'Academie royale des sciences et belles lettres de Nancy, et censeur royal ; [Kartusche:] Arrivet fecit. – A Paris : chez le Sr. Delamarche géog. rue du Foin St. Jacques au collège de m.tre Gervais, 1778 [erschienen nach 1784]. – 1 Karte : Kupferdruck ; 36 x 72 cm, Bildgrösse 47 x 74 cm
Erdkarte in 2 Hemisphären (Durchmesser je 36 cm). Kartenfeld koloriert **Ryh 1102 : 52**

169 Mappede monde ou description du globe terrestre : avec privilege du roy / projetée [et] assujettie au ciel par Mr. Bonne hydrographe ordinaire du roy. – A Paris : chez Lattré graveur ord. du roy de M. le Duc d'Orleans et de la ville rue St. Jacques, 1778. – 1 Karte auf 2 Blättern : Kupferdruck ; 48 x 98 cm, Bildgrösse 70 x 100 cm
Erdkarte in 2 Hemisphären (Durchmesser je 48 cm). Kartenfeld koloriert **Ryh 1102 : 53**

170 Mappede monde ou carte générale de l'univers : sur une projection nouvelle d'une sphère ovale pour mieux entendre les distances entre l'Europe et Amerique : avec le tour du monde du Lieut. Cook et tous les découvertes nouvelles / dessinée et gravée par Mathieu Albert Lotter. – A Augsburg : [Matthäus Albrecht Lotter], 1778. – 1 Karte auf 2 Blättern : Kupferdruck ; 45 x 92 cm
Koloriert **Ryh 1102 : 54**

171 Mappede-monde : suivant les nouvelles observations / par Mr. l'Abbé Clouet. – [Paris] : [Mondhare], 1769 [erschienen 1780]. – 1 Karte : Kupferdruck ; 22 x 43 cm, Bildgrösse 31 x 55 cm. – (Géographie moderne avec introduction ; 20)
Erdkarte in 2 Hemisphären (Durchmesser je 22 cm), Erläuterungen rechts, links und unten. Nummer oben rechts: No. 20.
Ursprungswerk: "Géographie moderne avec introduction" von Abbé J. B. L. Clouet (Paris : Mondhare, 1780). Koloriert **Ryh 1102 : 55**

172 Mapa mundi o descripción del globo terrestre : compuesta segun las ultimas y nuevas observaciones de las academias, y de Paris, y de Londres. – En Londres : [s.n.], [zwischen 1740 und 1790]. – 1 Karte : Kupferdruck ; 27 x 52 cm, Bildgrösse 45 x 53 cm. – (Kartenserie in spanischer Sprache)
Erdkarte in 2 Hemisphären (Durchmesser je 27 cm), 2 Nebenkarten (Nord- und Südhemisphäre) oben Mitte und unten Mitte (Durchmesser je 13 cm), 5 astronomische Darstellungen.

Titelkartusche unten rechts. Ursprungswerk: Kartenserie spanisch (London, zwischen 1740 und 1790). Koloriert **Ryh 1102 : 56**

173 Mappede monde en deux hémisphères : l'oriental et l'occidental : avec priv. du roi / par M. Bonne, ingénieur-hydrographe de la marine ; gravée par Perrier ; écrite par André. – [Paris] : [s.n.], fevrier 1781. – 1 Karte : Kupferdruck ; 16 x 32 cm, Bildgrösse 22 x 33 cm
Erdkarte in 2 Hemisphären (Durchmesser je 16 cm). Koloriert **Ryh 1102 : 57**

174 Mappede monde ou carte générale de l'univers : sur une projection nouvelle d'une sphère ovale pour mieux entendre les distances entre l'Europe et Amerique : avec le tour du monde du Lieut Cook et tous les découvertes nouvelles / dessinée et gravée par Jean Michel Probst. – A Augsburg : [Johann Michael Probst], 1782. – 1 Karte auf 2 Blättern : Kupferdruck ; 45 x 92 cm
Koloriert **Ryh 1102 : 58 A**

175 Mappede monde ou carte générale de l'univers : sur une projection nouvelle d'une sphère ovale pour mieux entendre les distances entre l'Europe et Amerique : avec le tour du monde du Lieut Cook et tous les découvertes nouvelles / dessinée et gravée par Jean Michel Probst. – A Augsburg : [Johann Michael Probst], 1782. – 1 Karte auf 2 Blättern : Kupferdruck ; 45 x 92 cm
Koloriert **Ryh 1102 : 58 B**

176 Mappede-monde géo-hydrographique, ou description générale du globe terrestre et aquatique, en deux plans-hémisphères : où sont exactement remarquées en général toutes les parties de la terre et de l'eau : suivant les relations les plus nouvelles : avec priuillage du roy, pour vingt ans / par le Sr. Jaillot, géographe ordinaire du Roy ; augmentée des voyages et découvertes du célèbre capitaine Cook, qui a fait plusieurs fois le tour du monde et autres navigateurs qui l'ont accompagné et s'en sont séparés: par le Sr. Brion de la Tour, ing.-géographe du roi ; Cordier sculpteur. – A Paris : chez le Sr. Desnos ingénieur-geographe du roi de Danemark rue St. Jacques au globe, 1782. – 1 Karte : Kupferdruck ; 32 x 63 cm, Bildgrösse 45 x 64 cm
Erdkarte in 2 Hemisphären (Durchmesser je 32 cm).
Widmungskartusche oben Mitte ("Dedié au roy, par ... Hubert Jaillot geographe de Sa Majesté"). Kartenfeld koloriert **Ryh 1102 : 59**

177 Mappede-monde géo-hydrographique ou description générale du globe terrestre et aquatique, en deux plans-hemispheres : où sont exactement remarquées en général toutes les parties de la terre et de l'eau : suivant les relations les plus nouvelles / par le Sr. Sanson géographe ordin. du roy. – Augmentée des nouvelles découvertes, faites par les célèbres capitaines Cook, Bougainville [et]a. / par L. Denis, géographe et auteur du Conducteur Français. – A Paris : chés Basset rue Saint Jacques au coin de celle des Mathurins à l'image Ste. Genevieve, en 1782. – 1 Karte auf 2 Blättern : Kupferdruck ; 43 x 87 cm, Bildgrösse 55 x 88 cm

Erdkarte in 2 Hemisphären (Durchmesser je 43 cm). Kartenfeld koloriert
Ryh 1102 : 60

1.2.3 Welt • World

178 Globus terrestris : allgemeine Universalkarten. – [Versch. Orte], 1682–1833. – 36 Kt. (in Sammelband) ; 54 cm

Systematische Gliederung nach Ryhiner: Kap. 1 (Globus terrestris universalis), Sektion 2 (Globus terrestris universalis), Bd. 3

Ryh 1103

179 Mappemonde en deux hémisphères : où l'on a indiqué les nouvelles découvertes : pour l'Atlas nouveau / P. F. Tardieu sculptit ; Pasquier Jean Valet scripsit. – [Paris] : [Edme Mentelle], en 1782 le premier avril. – 1 Karte : Kupferdruck ; 20 x 40 cm, Bildgrösse 32 x 43 cm. – (Atlas nouveau / Edme Mentelle ; 1)

Erdkarte in 2 Hemisphären (Durchmesser je 20 cm). Seitennummer oben rechts: 1. Ursprungswerk: "Atlas nouveau" von Edme Mentelle (Paris, 1782?). Koloriert. Handschriftlicher Vermerk auf der Rückseite: "Mappemonde 1782 par Mantelle"
Ryh 1103 : 1

180 Mappede-monde suivant la projection des cartes réduites : où l'on a tracé les routes de Mr. de Bougainville, et les deux dernières voyages du capitaine Cook / P. F. Tardieu sculp. ; André scrip. – [Paris] : [Mentelle], [1782]. – 1 Karte : Kupferdruck ; 31 x 42 cm. – (Atlas nouveau / Edme Mentelle ; 2)

Titel oben rechts. Nullmeridiane: Ferro, Paris. Seitennummer oben rechts: 2. Ursprungswerk: "Atlas nouveau" von Edme Mentelle (Paris, 1782?). Koloriert. Handschriftlicher Vermerk auf der Rückseite: "Mappemonde par Mentelle"
Ryh 1103 : 2

181 Mappemonde : où sont marquées les nouvelles découvertes : a. p. d. r. / par M. Brion de la Tour, ing.r géog. du roi. – A Paris : chez Esnauts et Rapilly rue St. Jacques à la ville de Coutances, 1783. – 1 Karte : Kupferdruck ; 38 x 74 cm, Bildgrösse 53 x 76 cm

Erdkarte in 2 Hemisphären (Durchmesser je 38 cm). Kartenfeld koloriert
Ryh 1103 : 3

182 Mappemonde : dressée sur les relations les plus nouvelles et les plus approuvées assujéties aux observations de M.rs de l'Ac. r.le des sciences : dédiée au roi d'Espagne : et augmentée des voyages et découvertes du célèbre capit.e Cook, et de ceux qui ont fait avec lui le tour du monde / par les Srs. Brion de la Tour et Desnos, ing.rs géographes du roi. – A Paris : chez le Sr. Desnos ingénieur-géographe et libraire de Sa Majesté le roi de Dannemarck rue St. Jacques au globe, 1783. – 1 Karte : Kupferdruck ; 36 x 71 cm, Bildgrösse 52 x 76 cm

Erdkarte in 2 Hemisphären (Durchmesser je 36 cm), astronomische Darstellungen oben. Kartenfeld koloriert
Ryh 1103 : 4

183 Tableau général et raisonné du globe terrestre / par M. Brion ingénieur-géographe du roi. – A Paris : chés Le Pere et Avaulez m.ds d'estampes rue St. Jacques à la ville de Rouen, 1784. – 1 Karte : Kupferdruck ; 22 x 44 cm, Bildgrösse 52 x 73 cm

Erdkarte in 2 Hemisphären (Durchmesser je 22 cm), Erläuterungen rund um das Kartenbild. Koloriert
Ryh 1103 : 5

184 Neue Welt=Karte : welche auf zwoo Kugelflächen die Haupt=theile der Erde, Inseln, Insel=Gruppen, Theile des Welt=Meers und deren Benennungen, den fünften Welt=theil und die neuesten Entdeckungen, nach den Karten und Reisebeschreibungen der berühmtesten Seefahrer und Gelehrten unsres Zeit=alters, der Herren Cook, Forster, Pallas, u.a.m. nebst einer kurzen Erklärung enthælt : mit kayserlichen allergnäd: Privilegio. – Zu Nürnberg : im Verlag der Homännischen Erben, a.o 1784. – 1 Karte : Kupferdruck ; 27 x 53 cm, Bildgrösse: 47 x 57 cm

Mit Erläuterungen und zwei Tabellen ("Graden=Tafel", "Meilen=Maas"). Koloriert

Ryh 1103 : 6

185 Mappede-monde ou carte générale de la terre et des mers : suivant les dernières observations : dans lequel, sont marquées, les nouvelles découvertes, des plus célèbres navigateurs, tel que les capitaines, Cock, Fourneau, M.rs de Bougainville, et Kerguelen, [et], [et] / d'après les derniers mémoires de J. B.te Nolin. – A Paris : chez Mondhare rue St. Jean de Beauvais près de celle des Noyers, 1785. – 1 Karte : Kupferdruck ; 37 x 74 cm, Bildgrösse 51 x 75 cm

Erdkarte in 2 Hemisphären (Durchmesser je 37 cm), Erläuterungen und Illustrationen oben und unten. Küsten koloriert
Ryh 1103 : 7

186 Mappede-monde : ou sont marquées les nouvelles découvertes ; gravé par Iean George Probst fils 1786 iuillet. – A Augsburg : publiée par Jean Michel Probst, 1786. – 1 Karte auf 2 Blättern : Kupferdruck ; 37 x 74 cm

Erdkarte in 2 Hemisphären (Durchmesser je 37 cm). Koloriert

Ryh 1103 : 8

187 Die fünf Theile der Erde in ihrer östlichen und westlichen Halbkugel : erste Einleitungskarte zum ersten Theile des Schauplatzes der fünf Theile der Welt nach und zu Büschings grosser Erdbeschreibung. – [Wien] : [Franz J. J. von Reilly], [1789]. – 1 Karte : Kupferdruck ; 19 x 37 cm. – (Schauplatz der fünf Theile der Welt)

Erdkarte in 2 Hemisphären (Durchmesser je 19 cm).

Ursprungswerk: "Schauplatz der fünf Theile der Welt" von Franz Johann Joseph von Reilly (Wien, 1789–1806). Koloriert

Ryh 1103 : 9

188 Mappede-monde : divisée en deux hémisphères : oriental et occidental : assujetties aux dernières découvertes, de M.rs de Bougainville, Surville, Cartret, Wallis, Furneau, Cook [et]c. / par J. B. Poirson, ingénieur géographe, an VI. ; gravé par Berlin. – A Paris : chez Jean rue Jean de Beauvais no. 32, en 1798 v. st. – 1 Karte : Kupferdruck ; 36 x 70 cm, Bildgrösse 46 x 71 cm

Erdkarte in 2 Hemisphären (Durchmesser je 36 cm), 2 Nebenkarten (Nord- und Südhemisphäre) oben links und rechts (Durchmesser je 9 cm), astronomische Darstellungen unten. Grenzen koloriert

Ryh 1103 : 13 A

189 Mappede-monde : divisée en deux hémisphères : oriental et occidental : assujetties aux dernières découvertes, de M.rs de Bougainville, Surville, Cartret, Wallis, Furneau, Cook [et]c. / par J. B. Poirson, ingénieur géographe, an VI. ; gravé par Berlin. – A Paris : chez Jean

rue Jean de Beauvais no. 32, en 1798 v. st. – 1 Karte : Kupferdruck ; 36 x 70 cm, Bildgrösse 46 x 71 cm
 Erdkarte in 2 Hemisphären (Durchmesser je 36 cm), 2 Nebenkarten (Nord- und Südhemisphäre) oben links und rechts (Durchmesser je 9 cm), astronomische Darstellungen unten. Küsten koloriert

Ryh 1103 : 13 B

190 Mappede-monde géo sphérique ou nouvelle carte idéale du globe terrestre : pour servir d'introduction a la géographie, l'hydrographie, et la sphère armillaire dans laquelle on voit le rapport que toutes ces sciences ont entre'elles, ou avec les cieux : par le moyen des cercles des lignes et des points qui y sont imaginea / par Louis Claude de Vezou, géographe. – A Paris : chez Jean rue Jean de Beauvais no. 32, [um 1800]. – 1 Karte : Kupferdruck ; Bildgrösse 42 x 74 cm

Erdkarte in 2 Hemisphären (Durchmesser je 28 cm), astronomische Darstellungen oben und unten. Titeltkartusche oben Mitte.

Seitennumerierung oben rechts: 2. Küsten koloriert **Ryh 1103 : 14**

191 Mappede-monde philosophique et politique : où sont tracés les voyages de Cook et de la Pérouse / par L. Brion, père, ingénieur-géographe. an VIII. – A Paris : chez Basset m.d d'estampes et fabricant de papiers peints rue Jacques au coin de celle des Mathurins no. 670, 1801. – 1 Karte : Kupferdruck ; 37 x 73 cm, Bildgrösse 52 x 76 cm
 Erdkarte in 2 Hemisphären (Durchmesser je 37 cm), Erläuterungen oben links und rechts, sowie unten links. Kartenfeld koloriert

Ryh 1103 : 15

192 Mappede-monde ou carte générale de la terre et des mers : suivant les dernieres observations dans lequel, sont marquées, les nouvelles découvertes, des plus célèbres navigateurs, tel que les capitaines, Cook, Fourneaux, M.rs de Bouquainville, et Kerguelen, [et], [et] / d'après les derniers mémoires de J. B.te Nolin, an 8. – A Paris : chez Jean rue Jean de Beauvais no. 32, 1800. – 1 Karte : Kupferdruck ; 38 x 74 cm, Bildgrösse 52 x 76 cm
 Erdkarte in 2 Hemisphären (Durchmesser je 38 cm), Erläuterungen und Illustrationen oben und unten. Küsten koloriert **Ryh 1103 : 16**

193 Mappede-monde : carte universelle de la terre : avec privilege / dressée sur les relations les plus nouvelles, soumises aux observations astronomiques les plus recentes ou sont marquées les nouvelles découvertes par J. B. Nolin géographe. – Corrigée et augmentée en l'an 3.e / par L. Denis géographe et auteur du Conducteur Français. – A Paris : chés Basset rue Jacques au coin de celles des Mathurins, [1795]. – 1 Karte : Kupferdruck ; 26 x 51 cm, Bildgrösse 48 x 65 cm

Erdkarte in 2 Hemisphären (Durchmesser je 26 cm), astronomische Darstellungen rechts und links. Erläuterungen oben links ("L'Europe") und rechts ("L'Afrique"), sowie unten links ("L'Asie") und rechts ("L'Amerique"). Titeltkartusche oben Mitte. Küsten koloriert

Ryh 1103 : 17

194 Mappede-monde en deux hémisphères : où sont marquées les découvertes les plus récentes et les routes, des trois voyages de Cook / dressée par Hérisson, élève du c.en Bonne, ancien ingénieur hydrographe de la marine. – A Paris : chez Basset rue Jacques au coin de celle des

Mathurins no. 670, 1798. – 1 Karte : Kupferdruck ; 38 x 75 cm

Erdkarte in 2 Hemisphären (Durchmesser je 38 cm), Titel oben Mitte. Koloriert

Ryh 1103 : 18

195 Le globe terrestre : présenté d'une maniere nouvelle, et plus avantageuse pour avoir sous un même coup d'œil la situation respective, et le rapport des grandeurs de toutes ses parties : dressée en 1786 sur toutes les observations astronomiques, les mesures et les determinations les plus sûres et les plus exactes que l'on ait jusqu'à present avec les dernieres découvertes, et les trois voyages du celebre capitaine Cook : dédié à S. M. le roi de Sardaigne / par son très humble serviteur et fidele sujet Salvador Lirelli geographe de Sa Majestè et de l'Accadémie r. le des sciences. – [S.l.] : [s.n.], 1786. – 3 Karten auf 1 Blatt : Kupferdruck ; Bildgrösse 59 x 70 cm

Karten der Nord- und Südhemisphäre (Durchmesser je 27 cm), 1 Erdkarte (17 x 64 cm). Küsten koloriert

Ryh 1103 : 19

196 Karte der Erde, : nach ihrer oestlich, westlich, noerdlich und südlichen Halbkugel / aus den zuverlässigsten u: neuesten Nachrichten entworfen. – Augsburg : bei Johannes Walch, 1803. – 1 Karte : Kupferdruck ; 31 x 62 cm, Blattgrösse 48 x 65 cm
 Karte der West- und der Osthemisphäre (Durchmesser je 31 cm), Karten der Nord- und der Südhemisphäre oben links und rechts (Durchmesser je 14 cm). Koloriert

Ryh 1103 : 20

197 Atlas des ganzen Erdkreises / in der Central-Projection entworfen von C. G. Reichard. – [S.l.] : [s.n.], 1803. – 6 Karten : Kupferdruck ; je 41 x 41 cm
 Koloriert **Ryh 1103 : 21–26**

1 : Erste Tafel [Afrika]. – 1803. – 1 Karte ; 41 x 41 cm. **Ryh 1103 : 21**

2 : Zweyte Tafel [Süd- und Ostasien, Australien]. – 1803. – 1 Karte ; 41 x 41 cm. **Ryh 1103 : 22**

3 : Dritte Tafel [Pazifik]. – 1803. – 1 Karte ; 41 x 41 cm. **Ryh 1103 : 23**

4 : Vierte Tafel [Amerika]. – 1803. – 1 Karte ; 41 x 41 cm. **Ryh 1103 : 24**

5 : Fuinte Tafel [Polkarte (Norden)]. – 1803. – 1 Karte ; 41 x 41 cm. **Ryh 1103 : 25**

6 : Sechste Tafel [Polkarte (Süden)]. – 1803. – 1 Karte ; 41 x 41 cm. **Ryh 1103 : 26**

198 Mappede-monde : dressée suivant les nouvelles relations et assujettie aux observations astronomiques / par le S. Robert de Vaugondy géog. ord. du roi, du feu roi de Pologne Duc de Lorraine et de Bar, de l'Académie royale des sciences et belles lettres de Nancy et censeur royal ; [Kartusche:] Arrivet fecit. – A Paris : chez le Sr.

Delamarche géog. rue du Foin St. Jacques au collège de m.tre Gervais, 1786. – 1 Karte : Kupferdruck ; 36 x 71 cm, Bildgrösse 46 x 73 cm

Erdkarte in 2 Hemisphären (Durchmesser je 36 cm). Grenzen koloriert

Ryh 1103 : 27

199 Mappede-monde : où sont marquées les nouvelles découvertes : a. p. d. r. / par M. Brion de la Tour, ing.r géog. du roi. – A Paris : chez Esnauts et Rapilly rue St. Jacques à la ville de Coutances, 1788. – 1 Karte : Kupferdruck ; 38 x 75 cm, Bildgrösse 53 x 76 cm

Erdkarte in 2 Hemisphären (Durchmesser je 38 cm). Küsten und Reiserouten von Cook koloriert **Ryh 1103 : 28**

200 Mappemonde : où sont marquées les nouvelles découvertes : a. p. d. r. / par M. Brion de la Tour, ing.r géog.du roi. – A Paris : chez Esnauts et Rapilly rue St. Jacques à la ville de Coutances, 1789. – 1 Karte : Kupferdruck ; 38 x 75 cm, Bildgrösse 53 x 76 cm

Erdkarte in 2 Hemisphären (Durchmesser je 38 cm). Küsten und Reiserouten von Cook koloriert **Ryh 1103 : 29**

201 Nova totius terrarum orbis tabula : cum privil: / per I. Danckerts. – Amstelodami [Amsterdam] : [Danckerts], [nach 1684]. – 1 Karte : Kupferdruck ; 28 x 56 cm, Bildgrösse 49 x 58 cm

Erdkarte in 2 Hemisphären (Durchmesser je 28 cm), 2 Polkarten oben und unten Mitte (Durchmesser je 13 cm). Titeltasche unten rechts. Koloriert **Ryh 1103 : 30**

202 Die beyden Halbkugeln der Erde / nach den neuesten Entdeckungen entworfen von D. F. Sotzmann. – Nürnberg : im Verlag der k. privil: Schneider und Weigelschen Kunst und Landkartenhandlung, 1807. – 1 Karte : Kupferdruck ; 37 x 53 cm

Erdkarte in 2 Hemisphären (Durchmesser je 37 cm). Grenzen koloriert **Ryh 1103 : 31**

203 Mappede monde celeste terrestre et historique : augmentée des voyages et découvertes du célèbre capitaine Cook / par M. Brion de la Tour, ing.r géographe du roi ; grave par de Rochefort. – A Paris : chez Jean rue Jean de Beauvais no. 32, [zwischen 1780 und 1790]. – 1 Karte auf 6 Blättern : Kupferdruck ; Bildgrösse 103 x 94 cm

Erdkarte in 2 Hemisphären in der oberen Bildhälfte (Durchmesser je 32 cm), 7 astronomische Darstellungen, Erläuterungen rund um das Kartenbild und in der unteren Bildhälfte. Kartenfeld koloriert **Ryh 1103 : 32**

204 Carte générale de la terre ou mappemonde : avec les quatre principaux systèmes et les figures des sept planètes / p. N. d. F. [par Nicolas de Fer]. – Corrigée et augmentée en 1802 / par J. G. Boniselle. – A Paris : chez Jean rue Jean de Beauvais no. 32, 1802. – 1 Karte : Kupferdruck ; 35 x 69 cm, Bildgrösse 49 x 72 cm

Erdkarte in 2 Hemisphären in der oberen Bildhälfte (Durchmesser je 35 cm), 15 astronomische Darstellungen, Erläuterungen rund um das Kartenbild. Teilweise koloriert **Ryh 1103 : 33**

205 Carte des deux régions polaires : jusqu'au 45.e degré de latitude. – [S.l.] : [s.n.], [nach 1774]. – 2 Karten auf 1 Blatt : Kupferdruck ; Durchmesser je 20 cm
Titel oben Mitte. Numerierung oben links: Tome XIII. Die Karte erschien erstmals in der "Histoire naturelle, générale et particulière" von Georges Louis Leclerc de Buffon (in Bd. 5 des Supplements / Paris, 1778) **Ryh 1103 : 34**

206 Hydrographische Carte der ganzen Welt / J. N. Champ. ing.r et grav.r. – A Leipzig : [s.n.], [nach 1792]. – 1 Karte : Kupferdruck ; 18 x 35 cm
Nullmeridian: Paris. Koloriert **Ryh 1103 : 35**

207 Allgemeine Kleidungs-Karte der Erdbewohner / Heinrich Kliewer sculp. – [S.l.] : [s.n.], [zwischen 1800 und 1830]. – 1 Karte : Kupferdruck ; 15 x 20 cm
Titel oben, Legende unten links. Koloriert **Ryh 1103 : 36**

208 Die Erdkugel politisch eingetheilt. – [S.l.] : [s.n.], 1808. – 1 Karte : Kupferdruck ; 29 x 50 cm
Titeltasche oben links, Legende unten. Koloriert **Ryh 1103 : 37**

209 Becken=Entwerfung und zwar die Erde von einem Luftball aus gesehen / entworfen von Zeune ; gezeichnet von H. v. Meckel ; in Holz geschnitten von Gubitz. – [Berlin] : [s.n.], [1833]. – 2 Karten auf 1 Blatt : Holzschnitt, mehrfarbig ; Durchmesser je 12 cm
Karten der Nord- und der Südhemisphäre, Titel oben Mitte.
Erschien als Kartenbeilage in: "Allgemeine naturgemässe Erdkunde mit Bezug auf Natur und Völkerleben" von August Zeune (Berlin und Leipzig, 1833) **Ryh 1103 : 38**

1.2.4 Welt • World

Zur Fortsetzung vorgesehener Band • Volume to be continued **[Ryh 1104]**

1.2.5 Hemisphären • Hemispheres

210 Hemisphaeralkarten : östliche und westliche Hemisphaere. – [Versch. Orte], 1721–1800. – 19 Kt. (in Sammelband) ; 53 cm
Systematische Gliederung nach Ryhiner: Kap. 1 (Globus terrestris universalis), Sektion 2 (Globus terrestris universalis), Bd. 5 **Ryh 1105**

211 Hemisphere oriental : dressé en 1720 pour l'usage particulier du roy sur les observations astronomiques et géographiques : rapportées la même année dans l'histoire et dans les memoires de l'Academie r.le des sciences / par Guillaume Del'Isle premier geographe de Sa Majesté de la meme academie ; corrigé suivant les dernieres decouvertes par Covens et Mortier ; I. Condet s. – A Amsterdam : chez J. Covens et C. Mortier, [zwischen 1721 und 1778]. – 1 Karte : Kupferdruck ; Durchmesser 47 cm
Titel oben. Koloriert **Ryh 1105 : 2**

212 Hemisphere oriental : dressé pour l'usage particulier du roy sur les observations astronomiques et géographiques qui se trouvent rapportés dans l'histoire et dans les mémoires de l'Académie r.le des sciences : sous le privilège de l'Académie royale des sciences, et avec privilège du roi / par Guillaume Delisle premier géographe de Sa Majesté, de la même académie ; Ph. Buache p. g. d. r. d. l'A. r. d. s. gendre de l'auteur. – Revu, corrigé et augmenté des nouvelles découvertes et des voyages du capitaine Cook, avec les routes de ce célèbre navigateur / par Dezauche successeur des Srs De l'Isle et Phil. Buache, 1.ers géographes du roi et de l'Académie r.le des sciences. – A Paris : chez Dezauche ... rue des Noyers près celle des Anglois, en 1782. – 1 Karte : Kupferdruck ; Durchmesser 48 cm
Koloriert **Ryh 1105 : 3**

- 213** Hemisphere occidental : dressé en 1720 pour l'usage particulier du roy sur les observations astronomiques et géographiques : rapportées la même année dans l'histoire et dans les memoires de l'Academie r.le des sciences / par Guillaume del'Isle premier geographe de Sa Majesté de la meme academie ; corrigé suivant les dernieres decouvertes par Covens et Mortier ; I. Condet s. – A Amsterdam : chez J. Covens et C. Mortier, [zwischen 1721 und 1778]. – 1 Karte : Kupferdruck ; Durchmesser 47 cm
Titel oben. Koloriert **Ryh 1105 : 5**
- 214** Hemisphere occidental : dressé pour l'usage particulier du roy sur les observations astronomiques et géographiques qui se trouvent rapportées dans l'histoire et dans les mémoires de l'Académie r.le des sciences : sous le privilège de l'Académie royale des sciences, et avec privilege du roi / par Guillaume Del'Isle premier géogra.phe de Sa Majesté, de la même académie ; Ph. Buache p. g. d. r. d. l'A. r. d. s. gendre de l'auteur. – Revu, corrigé et augmenté des nouvelles découvertes et des voyages du capitaine Cook, avec les routes de ce célèbre navigateur / par Dezauche successeur des S.rs De l'Isle et Phil. Buache, premiers géographes du roi et de l'Académie r.le des sciences. – A Paris : chez Dezauche successeur des S.rs De l'Isle et Buache et seul chargé de l'entrepôt général des cartes de la marine rue des Noyers, en 1782. – 1 Karte : Kupferdruck ; Durchmesser 48 cm
Koloriert **Ryh 1105 : 6**
- 215** Hémisphère oriental ou de l'ancien monde : publié sous les auspices de Monseigneur Louis Philippe Duc d'Orléans, premier prince du sang : sous le privilège de l'Académie / par le Sr. d'Anville, de l'Académie royale des belles-lettres, et de celle des sciences de Pétersbourg. secrétaire de S. Alt. Ser. ; [Stecher:] G: De-la-Haye. – [Paris] : chés l'aut.r aux galeries du Louvre, 1761. – 1 Karte : Kupferdruck ; Durchmesser 61 cm
Koloriert **Ryh 1105 : 7**
- 216** Hémisphère occidental ou du nouveau monde : publié sous les auspices de Monseigneur Louis Philippe Duc d'Orléans, premier prince du sang : sous le privilège de l'Académie / par le Sr. d'Anville, de l'Académie royale des belles-lettres, et de celle des sciences de Petersbourg, secrétaire de S. Alt. Ser. ; [Stecher:] G: De-la-Haye. – [Paris] : chés l'aut.r aux galeries du Louvre, 1761. – 1 Karte : Kupferdruck ; Durchmesser 61 cm
Koloriert **Ryh 1105 : 8**
- 217** Eastern hemisphere. – London : published by William Faden corner of St. Martins lane Charing Cross, [um 1775]. – 1 Karte : Kupferdruck ; Durchmesser 34 cm
Nur Gradnetz (Nullmeridian: London). Am rechten Rand zusammengeklebt mit: "Eastern hemisphere" von W. Faden (Kontinente eingezeichnet) **Ryh 1105 : 9 A**
- 218** Eastern hemisphere : publish'd according to act of parliament 17 nov.r 1773 / engravd by Will.m Faden. – London : William Faden corner of St. Martins lane, [um 1775]. – 1 Karte : Kupferdruck ; Durchmesser 34 cm
Nullmeridian: London. Am linken Rand zusammengeklebt mit: "Eastern hemisphere" von W. Faden (nur Gradnetz). Koloriert **Ryh 1105 : 9 B**
- 219** Western hemisphere. – London : publish'd by Jefferys [and] Faden corner of St. Martins lane Charing Cross, [um 1775]. – 1 Karte : Kupferdruck ; Durchmesser 34 cm
Nur Gradnetz. Am linken Rand zusammengeklebt mit: "Western hemisphere" von W. Faden (Kontinente eingezeichnet) **Ryh 1105 : 10 A**
- 220** Western hemisphere : publish'd according to act of parliament 28 february 1775 / engrav'd by Will.m Faden. – London : William Faden the corner of St. Martins lane, [um 1775]. – 1 Karte : Kupferdruck ; Durchmesser 34 cm
Am linken Rand zusammengeklebt mit: "Western hemisphere" von W. Faden (nur Gradnetz). Koloriert **Ryh 1105 : 10 B**
- 221** Nouvelle carte des parties orientales du monde : servant à indiquer les navigations, découvertes et etablissements des Hollandois dans les Indes orientales, suivant les dernieres observations / gravé par Lattré. – [Paris] : [Nyon], [1787]. – 1 Karte : Kupferdruck ; 30 x 34 cm. – (Atlas universel pour l'étude de la géographie et de l'histoire ancienne et moderne ; [no. 96])
Titel oben rechts. Seitennummer oben rechts: Tom. 1. pag. 428.
Ursprungswerk: "Atlas universel pour l'étude de la géographie et de l'histoire ancienne et moderne" von E. A. Philippe de Prétot (Paris : Nyon, 1787). Koloriert **Ryh 1105 : 11**
- 222** Nouvelle carte des parties occidentales du monde : servant à indiquer les navigations découvertes et etablissements des Hollandois en Amerique : suivant les dernieres observations / gravé par Lattré ; [Kartusche:] PP. Cho.d f. [P.P. Choffard]. – [Paris] : [Nyon], [1787]. – 1 Karte : Kupferdruck ; 32 x 33 cm. – (Atlas universel pour l'étude de la géographie et de l'histoire ancienne et moderne ; [no. 113])
Titelkartusche unten links. Seitennummer oben rechts: Tom.I. pag. 450.
Ursprungswerk: "Atlas universel pour l'étude de la géographie et de l'histoire ancienne et moderne" von E. A. Philippe de Prétot (Paris : Nyon, 1787). Koloriert **Ryh 1105 : 12**
- 223** Hémisphère oriental : où sont marquées les découvertes les plus récentes et les routes, des trois voyages de Cook / par les freres Lotter. – A Augsbourg : [Lotter], [nach 1780]. – 1 Karte : Kupferdruck ; Durchmesser 37 cm
Titel oben, Legende ("Indication des trois voyages du capitaine Cook") unten. Koloriert **Ryh 1105 : 13**
- 224** Hémisphère occidentale : où sont marquées les découvertes les plus récentes et les routes des trois voyages de Cook / par les freres Lotter. – A Augsbourg : [Lotter], [nach 1780]. – 1 Karte : Kupferdruck ; Durchmesser 37 cm
Titel oben, Legende ("Indication des trois voyages du capitaine Cook") unten. Koloriert **Ryh 1105 : 14**
- 225** Oestliche Halb-Kugel / verfasst von Herrn d'Anville Geographen des Königs von Frankreich ; nach den neuesten Entdeckungen verbessert herausgegeben von

Herrn F. A. Schrämbl ; gestochen von A. Amon. – In Wien : zu finden im eigenen Verlage [Schrämbl], 1786. – 1 Karte : Kupferdruck ; Durchmesser 59 cm. – (Allgemeiner grosser Atlas ; N. 1)

Numerierung oben rechts: "N. 1.". Ursprungswerk: "Allgemeiner grosser Atlas" von F. A. Schrämbl (Wien, 1786–1800). Koloriert
Ryh 1105 : 15

226 Westliche Halb Kugel / verfasst von Herrn d'Anville Geographen des Königs von Frankreich ; nach den neüsten Entdeckungen verbessert herausgegeben von Herrn F. A. Schrämbl ; gestochen von Hieronimus Benedicti. – In Wien : zu finden im eigenen Verlage [Schrämbl], 1786. – 1 Karte : Kupferdruck ; Durchmesser 60 cm. – (Allgemeiner grosser Atlas ; N. 2)

Numerierung oben rechts: "N. 2.". Ursprungswerk: "Allgemeiner grosser Atlas" von F. A. Schrämbl (Wien, 1786–1800). Koloriert
Ryh 1105 : 16

227 Die oestliche Halbkugel : herausgegeben mit kayserl. allergnädigsten Privilegio / nach den zuverlässigsten und neuesten Nachrichten besonders aber nach der 2.ten Ausgabe von Arrowsmiths Weltkarte und dessen Globular Projection den Gattererschen Angaben gemäss entworfen von S...n. – Nürnberg : bey Adam Gottl. Schneider und Weigel, 1797. – 1 Karte :

Kupferdruck ; Durchmesser 51 cm

Koloriert

Ryh 1105 : 17

228 Die westliche Halbkugel / nach den zuverlässigsten und neuesten Nachrichten entworfen und nach A.

Arrowsmiths Weltkarte herausgegeben. – Nürnberg : in der kayserlichen privilegierten Kunst und Buchhandlung bey Ad. Gottl. Schneider und Weigel, 1797. – 1 Karte :

Kupferdruck ; Durchmesser 51 cm

Koloriert

Ryh 1105 : 18

229 Östliche und westliche Halbkugel der Erde : nach den neuesten Entdeckungen entworfen und berichtet. – Weimar : im Verlage des Industrie Comptoirs, 1800. – 1 Karte : Kupferdruck ; 29 x 57 cm, Bildgrösse 46 x 59 cm

Erdkarte in 2 Hemisphären (Durchmesser je 29 cm). Koloriert

Ryh 1105 : 19

1.2.6 Hemisphären und Pole • Hemispheres and poles

230 Hemisphäral- und Polarkarten : die nördlichen und südlichen Hemisphären. – [Versch. Orte], 1600–1800. – 53 Kt. (in Sammelband) ; 54 cm

Systematische Gliederung nach Ryhiner: Kap. 1 (Globus terrestris universalis), Sektion 2 (Globus terrestris universalis), Bd. 6

Ryh 1106

231 Septentrionalivm terrarum descriptio : cum privilegio / per Gerardum Mercatorem. – [Amsterdam] : [Jodocus Hondius], [1606]. – 1 Karte : Kupferdruck ; Durchmesser 34 cm, Bildgrösse 35 x 38 cm. – (Gerardi Mercatoris atlas sive cosmographicae meditationes de fabrica mundi et fabricati figura)

3 Nebenkarten ("Frislant insula" oben links, "Farre insule" oben rechts, "Scetland insulae" unten links). Text ("Polvs arcticvs, ac

terrarum circum iacentium descriptio") auf der Kartenrückseite. Titeltartusche unten rechts. Seitennumerierung (Rückseite): "43" und "44" (oben), "K" (unten). Ursprungswerk: "Gerardi Mercatoris atlas sive cosmographicae meditationes de fabrica mundi et fabricati figura" hrsg. von J. Hondius (Amsterdam, 1606) **Ryh 1106 : 2**

232 Septentrionalivm terrarum descriptio : cum privilegio / per Gerardum Mercatorem. – [Amsterdam] : [s.n.], [zwischen 1606 und 1640]. – 1 Karte : Kupferdruck ; Durchmesser 34 cm, Bildgrösse 35 x 38 cm

3 Nebenkarten ("Frislant insula" oben links, "Farre insule" oben rechts, "Scetland insulae" unten links). Titeltartusche unten rechts. Koloriert. Auf Papier aufgeklebt **Ryh 1106 : 3**

233 Septentrionalivm terrarum descriptio. – [Amsterdam] : [Cloppenburg], [1630]. – 1 Karte : Kupferdruck ; Durchmesser 17 cm, Bildgrösse 18 x 25 cm. – (Gerardi Mercatoris atlas sive cosmographicae meditationes de fabrica mundi et fabricati figura ; 23) 3 Nebenkarten ("Frislant insula" oben links, "Farre insula" oben rechts, "Scetland insula" unten links). Titeltartusche unten rechts. Seitennumerierung oben rechts ("23"), Kapitelüberschrift oben Mitte ("Le pole arctique"). Ursprungswerk: "Gerardi Mercatoris atlas sive cosmographicae meditationes de fabrica mundi et fabricati figura" (Amsterdam : Cloppenburg, 1630). Koloriert. Auf Papier aufgeklebt **Ryh 1106 : 4 A**

234 Polvs arcticvs siue tract[us] septentrionalis. – Coloniae [Köln] : ex officina typographica Jani Bussemachers, [1600]. – 1 Karte : Kupferdruck ; Durchmesser 21 cm, Bildgrösse 22 x 28 cm. – (Geographisch Handtbuch)

Nebenkarten: "Schetlant insulae" (oben links), "Frislant insula" (oben rechts), "Farre insulae" (unten links). Texte rechts und links, Titeltartusche unten rechts. Ursprungswerk: "Geographisch Handtbuch" von Matthias Quad (Köln : J. Bussemacher, 1600). Auf Papier aufgeklebt **Ryh 1106 : 4 B**

235 Chica sive Patagonica et avstralis terra. – [Köln] : [Johannes Bussemacher], 1600. – 1 Karte : Kupferdruck ; Bildgrösse 22 x 28 cm. – (Geographisch Handtbuch) Karte der Magellan-Strasse in der oberen Bildhälfte (9 x 28 cm), Karte des Südpols in der unteren Bildhälfte (13 x 19 cm). Titeltartusche unten rechts. Ursprungswerk: "Geographisch Handtbuch" von Matthias Quad (Köln : J. Bussemacher, 1600). Auf Papier aufgeklebt **Ryh 1106 : 5**

236 Regiones svb polo arctico / auctore Guiljelmo Blaeu. – [Amsterdam] : [Blaeu], [1647]. – 1 Karte : Kupferdruck ; 40 x 52 cm. – (Novvs Atlas, das ist Weltbeschreibung. [Erster Teil]) Deutscher Text ("Die Laender unter Polvs Arcticvs") auf der Kartenrückseite. Seitennummer: B. Ursprungswerk: 1. Teil des "Novus Atlas" hrsg. von Willem und Joan Blaeu (Deutsche Ausgabe. – Amsterdam, 1647). Koloriert **Ryh 1106 : 6**

237 [Südpolgebiet]. – [S.l.] : [s.n.], [nach 1644]. – 1 Karte : Kupferdruck ; Durchmesser 42 cm, Bildgrösse 43 x 48 cm Bildliche Darstellungen am Rand. Handschriftlicher Vermerk auf der Kartenrückseite: "Polus antarcticus von Blaeu". Koloriert **Ryh 1106 : 7**

- 238** Nova et accvrata poli arctici et terrarum circum iacentium descriptio. – Amstelodami [Amsterdam] : apud Ioannem Ianssonium, [um 1680]. – 1 Karte : Kupferdruck ; 40 x 52 cm. – (Joannis Janssonii novus atlas)
Titelkartusche oben Mitte, Kartusche mit Impressum unten rechts. Ursprungswerk: "Joannis Janssonii novus atlas", Bd. 1 (Amsterdam, erschienen um 1680). Auf Papier aufgeklebt **Ryh 1106 : 8**
- 239** Nova et accvrata poli arctici et terrarum circum iacentium descriptio. – Amstelodami [Amsterdam] : apud Gerardi Valk et Petri Schenk, [zwischen 1670 und 1690]. – 1 Karte : Kupferdruck ; 39 x 51 cm
Titelkartusche oben Mitte, Kartusche mit Impressum unten rechts. Koloriert. Siegel oben links **Ryh 1106 : 10**
- 240** [Südpolgebiet]. – Amstel [Amsterdam] : apud G Valk et P Schenk, [zwischen 1670 und 1690]. – 1 Karte : Kupferdruck ; Durchmesser 42 cm, Bildgrösse 43 x 49 cm
Bildliche Darstellungen am Rand. Küsten koloriert **Ryh 1106 : 11**
- 241** Poli arctici, et circumiacentium terrarum descriptio novissima / per Fredericum de Wit. – Gedruckt t Amsteldam : by Frederick de Wit in de Calverstraet aen den Dam in de Witte Pascaert, [zwischen 1659 und 1688]. – 1 Karte : Kupferdruck ; Durchmesser 42 cm, Bildgrösse 43 x 49 cm
Titelkartusche in der Bildmitte, Kartusche mit Verlagsangaben oben rechts, bildliche Darstellungen am Rand. Koloriert **Ryh 1106 : 12**
- 242** Novus planiglobii terrestris per utrumque polum conspectus : cum privilegio. – Prostat Amstelædami [Amsterdam] : penes Gerardum Valck calcographum in foro vulgo den Dam sub signo Canis excubantis, [nach 1686]. – 1 Karte : Kupferdruck ; 27 x 52 cm, Bildgrösse 40 x 53 cm
Erdkarte in 2 Hemisphären (Durchmesser je 27 cm). Titel oben, Kartusche mit Verlagsangaben unten Mitte. Kartenfeld koloriert **Ryh 1106 : 17**
- 243** Hemisphere septentrional : pour voir plus distinctement les terres arctiques : avec privilege / par Guillaume Delisle de l'Academie r.le des scien.ces. – A Paris : chez l'auteur sur le quai de l'Horloge, juillet 1714. – 1 Karte : Kupferdruck ; Durchmesser 44 cm
Koloriert **Ryh 1106 : 18**
- 244** Hemisphere septentrional : pour voir plus distinctement les terres arctiques / par Guillaume Delisle de l'Academie r.le des scien.ces. – Corrigée de nouveau sur la carte de Mr. Johannes Kyrilow, ..., mis au jour depuis peu, et ou est indiqué le país de Kamschatka, d'ou le capitaine Spanberg, en 16 jours de tems, a voyagé ..., suivant l'avis du resident Hollandois Swartz a St. Petersbourg le 13/24 janvier 1740 dont voia la copie. – A Amsterdam : chez R. und I. Ottens, [zwischen 1740 und 1750]. – 1 Karte : Kupferdruck ; Durchmesser 44 cm
Titel oben. Erläuterungen zur Kartenkorrektur in französisch (oben links) und holländisch (oben rechts). Koloriert **Ryh 1106 : 19**
- 245** L'Hemisphere septentrional : pour voir plus distinctement les terres arctiques / par Guillaume Delisle de l'Academie r.le des sciences. – Rectifier selon la carte de Monsieur Jean Kyrilow, ... publier en l'anné 1734, ou on trouve le país de Kamschatka, d'ou le capitaine Spanberg a fait voile ... – A Amsterdam : chez Jean Còvens et Corneille Mortier libraires, [zwischen 1740 und 1778]. – 1 Karte : Kupferdruck ; Durchmesser 43 cm
Titel oben. Korrekturvermerk und Briefkopie (Brief von Herrn Swartz, aus St. Petersburg, datiert 13/24 Januar 1740) in französisch und holländisch. Koloriert **Ryh 1106 : 20 A**
- 246** L'Hemisphere septentrional : pour voir plus distinctement les terres arctiques / par Guillaume Delisle de l'Academie r.le des sciences. – Rectifier selon la carte de Monsieur Jean Kyrilow, ... publier en l'anné 1734, ou on trouve le país de Kamschatka, d'ou le capitaine Spanberg a fait voile ... – A Amsterdam : chez Jean Còvens et Corneille Mortier libraires, [zwischen 1740 und 1778]. – 1 Karte : Kupferdruck ; Durchmesser 43 cm
Titel oben. Korrekturvermerk und Briefkopie (Brief von Herrn Swartz, aus St. Petersburg, datiert 13/24 Januar 1740) in französisch und holländisch. Grenzen koloriert **Ryh 1106 : 20 B**
- 247** Hémisphère septentrional : pour voir plus distinctement les terres arctiques : avec privilege / par Guil. De l'Isle et Phil. Buache premier géographes de l'Académie des sciences. – Nouvellement revû corrigé et augmenté des nouvelles découvertes du capitai.ne Cook, avec les routes de ce célèbre navigateur / par Dezauche suc[c]es.r des S.rs De l'Isle et Buache. – A Paris : chez l'auteur successeur des S.rs De l'Isle et Phil. Buache ... rue des Noyers, [nach 1793]. – 1 Karte : Kupferdruck ; Durchmesser 44 cm
Titel oben. Koloriert **Ryh 1106 : 21**
- 248** Hemisphere meridional : pour voir plus distinctement les terres australes : avec privilege / par Guillaume Del'Isle de l'Academie r.le des scien.ces. – A Paris : chéz l'auteur sur le quai de l'Horloge, juillet 1714. – 1 Karte : Kupferdruck ; Durchmesser 44 cm
Koloriert **Ryh 1106 : 22**
- 249** Hemisphere meridional : pour voir plus distinctement les terres australes : ou se voyent les nouvelles découvertes faites en 1739 au sud du cap de Bonne Esperance par les ordres de M.rs de la Compagnie des Indes / par Guillaume Delisle de l'Academie r.le des scien.ces ; dressée sur les memoires et sur la carte originale de Mr. de Lozier Bouvet chargé de cette expedition. – A Amsterdam : chez R. [et] I. Ottens, [zwischen 1739 und 1750]. – 1 Karte : Kupferdruck ; Durchmesser 44 cm
Nebenkarte ("Plan et vue des terres du cap de la Circoncision") unten rechts. Erläuterungen zweisprachig (französisch / holländisch). Koloriert **Ryh 1106 : 23**
- 250** L'hemisphere meridional : pour voir plus distinctement les terres australes : où se voyent les nouvelles decouvertes faites en 1739 au Sud du cap de Bonne Esperance par les ordres de M.rs de la Comp.nie des Indes / par Guillaume De l'Isle de l'Academie r.le des sciences ; dressée sur les memoires et sur la carte originale

de Mr. de Lozier Bouvet chargé de cette expedition. – A Amsterdam : chez Jean Covens et Corneille Mortier géographes, [zwischen 1739 und 1778]. – 1 Karte : Kupferdruck ; Durchmesser 43 cm
Nebenkarte unten rechts ("Plan et vue des terres du cap de la Circoncision"). Text in französisch (links) und holländisch (rechts).
Koloriert **Ryh 1106 : 24 A**

251 L'hemisphere meridional : pour voir plus distinctement les terres australes : où se voyent les nouvelles decouvertes faites en 1739 au Sud du cap de Bonne Esperance par les ordres de M.rs de la Comp.nie des Indes / par Guillaume De l'Isle de l'Academie r.le des sciences ; dressée sur les memoires et sur la carte originale de Mr. de Lozier Bouvet chargé de cette expedition. – A Amsterdam : chez Jean Covens et Corneille Mortier géographes, [zwischen 1739 und 1778]. – 1 Karte : Kupferdruck ; Durchmesser 43 cm
Nebenkarte unten rechts ("Plan et vue des terres du cap de la Circoncision"). Text in französisch (links) und holländisch (rechts).
Grenzen koloriert **Ryh 1106 : 24 B**

252 Hémisphère méridional : pour voir plus distinctement les terres australes : avec privilège / par Guil. De l'Isle et Phil. Buache premiers géographes de l'Académie des sci.ces. – Nouvellement revû corrigé et augmenté des n.lles decouvertes du capitaine Cook, avec les routes de ce célèbre naviga.teur / par Dezauche success.r des S.rs Del'Isle et Buache. – A Paris : chez l'auteur rue des Noyers, 1782. – 1 Karte : Kupferdruck ; 44 cm
Koloriert **Ryh 1106 : 25**

253 A new [and] accurate map of the North Pole : with all the countries hitherto discovered situated near or adjacent to it as well as some others more remote / drawn from the latest and best authorities and regulated by astronom.l observat.ons by Eman. Bowen. – [London] : [s.n.], [1752]. – 1 Karte : Kupferdruck ; 37 x 40 cm. – (A complete atlas, or distinct view of the known world ; 70)
Titelkartusche oben Mitte, Erläuterungen unten rechts und links. Nullmeridian: London. Numerierung unten Mitte: "No. 70".
Ursprungswerk: "A complete atlas, or distinct view of the known world" von Emanuel Bowen (London, 1752). Koloriert. Auf Papier aufgeklebt **Ryh 1106 : 26**

254 Horizon de Paris : dedie' a Son Altesse Monseigneur l'archevêque de Cambrai, ... : avec privilege du roy / par son tres humble et très obeissant serviteur S.* : [Kartuschen:] gravé par Desbruslins. – A Paris : chez le Sr. Durand rue St. Jacques à St. Landry, 1749. – 1 Karte : Kupferdruck ; Durchmesser 48 cm, Bildgrösse 60 x 85 cm
Karte in Kreisform (Zentrum: Paris). Erläuterungen ("Usage") rechts und links. Kartenfeld koloriert **Ryh 1106 : 27**

255 Hemisphere septentrional / dressé en 1754 par Mr. le comte de Redern, curateur de l'Académie des sciences et des belles lettres pour l'éclaircissement de ses considéralions sur le globe exécuté par ordre de

l'académie. – A Berlin : [s.n.], en 1762. – 1 Karte : Kupferdruck ; Durchmesser 43 cm
Koloriert **Ryh 1106 : 28**

256 Hemisphere meridional / dressé en 1754 par M. le comte de Redern, curateur de l'Académie royale des sciences et des belles lettres pour l'éclaircissement de ses considerations sur le globe, executé par ordre de l'académie. – [Berlin] : [s.n.], en 1762. – 1 Karte : Kupferdruck ; Durchmesser 43 cm
Koloriert **Ryh 1106 : 29**

257 Hémisphère austral ou antarctique : projeté sur un horizon dont le zénith est situé à 140 degrés de longit. orient. de l'isle de Fer et à 66.d 32' de latit. australe : dressé sous les yeux de M. le Duc de Croÿ / par le Sr. Robert de Vaugondy géographe ord. du roi, ... ; publié sous l'approbation de l'Académie royale des sciences du 24 mars 1773 et augmenté en 1776 des decouvertes faites par le capit. Cook en 1773, 74 et 75 ; gravé par E. Dussy. – [Paris] : [s.n.], [1777?]. – 1 Karte : Kupferdruck ; Durchmesser 59 cm, Bildgrösse 65 x 62 cm
Erläuterungen und Tabellen rund um das Kartenbild (u.a. "Observations de 1777"). Titel oben Mitte. Reiserouten von Cook koloriert **Ryh 1106 : 30**

258 Essai d'une carte polaire arctique : construite d'après toutes les connoissances les plus nouvelles pour servir aux navigations et aux decouvertes à faire dans la mer Glaciale : présentée à l'Académie royale des sciences avec un mémoire approuvé le 24 mars 1773 et jugé digne d'être imprimé dans le recueil des mémoires des savans étranger / par le Sr. de Vaugondy géographe ordinaire du roi, du feu roi de Pologne Duc de Lorraine et de Bar, de l'Academie royale de Nanci, et censeur royal ; gravé par E. Dussy. – A Paris : chés l'auteur quai de l'horloge du Palais près le Pont neuf, 1774. – 1 Karte : Kupferdruck ; Durchmesser 46 cm
Kontinentsgrenzen koloriert **Ryh 1106 : 31**

259 Hémisphère supérieur de la mappemonde : projetée sur l'horizon de Paris, et dédiée a Monseigneur le Dauphin : imprimée avec l'approbation et sous le privilège de l'Académie royale des sciences de Paris / par le P. Chrysologue capucin de Gy en Franche-Comté ; [Stecher:] Guill. De la Haye. – [S.l.] : [s.n.], 1774. – 1 Karte : Kupferdruck ; Durchmesser 59 cm
Karte in Kreisform (Zentrum: Paris). Nullmeridian: Ferro. Koloriert **Ryh 1106 : 35**

260 Hémisphère inférieur de la mappemonde : projetée sur l'horizon de Paris, et dédiée a Monseigneur le Dauphin : imprimée avec l'approbation et sous le privilège de l'Académie royale des sciences, de Paris / par le P. Chrysologue capucin de Gy en Franche-Comté. – [S.l.] : [s.n.], 1774. – 1 Karte : Kupferdruck ; Durchmesser 59 cm
Karte in Kreisform (Zentrum: Antipode von Paris). Erläuterungen oben links angeklebt ("Additions faites en 1778". 4 S. ; 16 cm). Teilweise koloriert **Ryh 1106 : 36**

- 261** Emisfero terrestre settentrionale : tagliato su l'equatore : con privilegio dell'eccmo senato / G. Zuliani inc. ; G. Pitteri scr. – Venezia : presso Antonio Zatta, 1779. – 1 Karte : Kupferdruck ; Durchmesser 29 cm, Bildgrösse 32 x 41 cm. – (Atlante novissimo)
Erläuterungen unten links und rechts. Ursprungswerk: Band 1 des "Atlante novissimo" von Antonio Zatta (Venezia, ca. 1788).
Koloriert. Auf Papier aufgeklebt **Ryh 1106 : 38**
- 262** Emisfero terrestre meridionale : tagliato su l'equatore : con privilegio dell'eccmo senato / G Zuliani inc. ; G. Pitteri scr. – Venezia : presso Antonio Zatta, 1779. – 1 Karte : Kupferdruck ; Durchmesser 29 cm, Bildgrösse 32 x 41 cm. – (Atlante novissimo)
Erläuterungen unten links und rechts. Ursprungswerk: Band 1 des "Atlante novissimo" von Antonio Zatta (Venezia, ca. 1788).
Koloriert. Auf Papier aufgeklebt **Ryh 1106 : 39**
- 263** Nördliche Oberflaeche der Erde / Frentzel sc. – [Leipzig] : [s.n.], [1781]. – 1 Karte : Kupferdruck ; Durchmesser 47 cm. – (Anweisung zum Gebrauch der Erdkugel und Erd Planisphären)
Titel im Kartenbild. Kegelpjektion. Ursprungswerk: "Anweisung zum Gebrauch der Erdkugel und Erd Planisphären" von C. B. Funk (Leipzig, 1781). Koloriert **Ryh 1106 : 41**
- 264** Südliche Oberflaeche der Erde / Frentzel sc. – [Leipzig] : [s.n.], [1781]. – 1 Karte : Kupferdruck ; Durchmesser 47 cm. – (Anweisung zum Gebrauch der Erdkugel und Erd Planisphären)
Titel im Kartenbild. Kegelpjektion. Ursprungswerk: "Anweisung zum Gebrauch der Erdkugel und Erd Planisphären" von C. B. Funk (Leipzig, 1781). Koloriert **Ryh 1106 : 42**
- 265** Horizonttafel für die Erdkugel. – [Leipzig] : [s.n.], [1781]. – 1 Blatt : Kupferdruck ; 42 x 52 cm. – (Anweisung zum Gebrauch der Erdkugel und Erd Planisphären)
Ursprungswerk: "Anweisung zum Gebrauch der Erdkugel und Erd Planisphären" von C. B. Funk (Leipzig, 1781) **Ryh 1106 : 43**
- 266** Noerdliche Erd=Oberflaeche : auf der Aequatorflaeche entworfen und seiner churfürstlichen Durchlauchtigkeit zu Sachsen unterthaenigst zugeeignet / von Christlieb Benedict Funk, Prof. der Naturlehre zu Leipzig ; autor delin. ; Frentzel sculps. – [Leipzig] : [s.n.], 1781. – 1 Karte : Kupferdruck ; Durchmesser 60 cm. – (Anweisung zum Gebrauch der Erdkugel und Erd Planisphären)
Ursprungswerk: "Anweisung zum Gebrauch der Erdkugel und Erd Planisphären" von C. B. Funk (Leipzig, 1781). Koloriert **Ryh 1106 : 44**
- 267** Südliche Erd=Oberflaeche : auf der Aequatorflaeche entworfen und seiner churfürstlichen Durchlauchtigkeit zu Sachsen unterthaenigst zugeeignet / von Christlieb Benedict Funk, Prof. der Naturlehre zu Leipzig ; autor delin. ; Frentzel sculps. – [Leipzig] : [s.n.], 1781. – 1 Karte : Kupferdruck ; Durchmesser 60 cm. – (Anweisung zum Gebrauch der Erdkugel und Erd Planisphären)
- Ursprungswerk: "Anweisung zum Gebrauch der Erdkugel und Erd Planisphären" von C. B. Funk (Leipzig, 1781). Koloriert **Ryh 1106 : 45**
- 268** Horizonttafel für die Erdplanisphaeren. – [Leipzig] : [s.n.], [1781]. – 1 Blatt : Kupferdruck ; 65 x 65 cm. – (Anweisung zum Gebrauch der Erdkugel und Erd Planisphären)
Ursprungswerk: "Anweisung zum Gebrauch der Erdkugel und Erd Planisphären" von C. B. Funk (Leipzig, 1781) **Ryh 1106 : 46**
- 269** Carte generale de la terre : appliquée a l'astronomie pour l'etude de la géographie terrestre et celeste / dressée par le Sr. Flecheux d'apres les nouvelles observations ; Picquet sculp. – A Paris : chez l'auteur rue du Sentier près le boulevard à l'hotel de M.de la Présidente de Meslay, 1782. – 1 Karte : Kupferdruck ; 65 x 34 cm, Bildgrösse 77 x 53 cm
Erläuterungen rund um das Kartenbild. Koloriert **Ryh 1106 : 47**
- 270** Carte des deux regions polaires : jusqu'au 45.e degre de latitude / Berndt sculp. – [S.l.] : [s.n.], [nach 1774]. – 2 Karten auf 1 Blatt : Kupferdruck ; Durchmesser je 20 cm
Titel oben Mitte. Die Karte erschien erstmals in der "Histoire naturelle, générale et particulière" von Georges Louis Leclerc de Buffon (in Bd. 5 des Supplements / Paris, 1778). Vermerk im Register des Sammelbandes: "Carte des deux regions polaires von Lange". Koloriert. Auf Papier aufgeklebt **Ryh 1106 : 50**
- 271** Die obere oder nordliche Halbkugel der Erde / auf den Horizont von Berlin stereographisch entworfen von J. E. Bode Astronom der königl. pr. Acad. d. Wissensch. ; C. F. Gürsch sc. – [Berlin] : [F. Nicolai], 1783. – 1 Karte : Kupferdruck ; Durchmesser 41 cm
Karte in Kreisform (Zentrum: Berlin). Nullmeridian: Ferro. Ursprungswerk: "Beschreibung und Gebrauch einer auf den Horizont von Berlin entworfenen neuen Weltkarte in zween Hemisphären worauf die neuesten Entdeckungen angezeigt werden" (Berlin : Friedrich Nicolai, 1783). Koloriert **Ryh 1106 : 51**
- 272** Die untere oder südliche Halbkugel der Erde / auf den Horizont von Berlin stereographisch entworfen von J. E. Bode Astronom der königl. pr. Acad. d. Wissensch. ; C. F. Gürsch sc. – [Berlin] : [F. Nicolai], 1783. – 1 Karte : Kupferdruck ; Durchmesser 40 cm
Karte in Kreisform (Zentrum: Antipode von Berlin). Nullmeridian: Ferro. Ursprungswerk: "Beschreibung und Gebrauch einer auf den Horizont von Berlin entworfenen neuen Weltkarte in zween Hemisphären worauf die neuesten Entdeckungen angezeigt werden" (Berlin : Friedrich Nicolai, 1783). Koloriert **Ryh 1106 : 52**
- 273** Sudliche und Noerdliche Halbkugel der Erde : nach den neuesten Entdeckungen entworfen und berichtet. – Weimar : im Verlage des Industrie Comptoirs, 1800. – 1 Karte : Kupferdruck ; 29 x 57 cm, Bildgrösse 46 x 60 cm
Erdkarte in 2 Hemisphären (Durchmesser je 29 cm). Koloriert **Ryh 1106 : 53**
- 274** Carte des terres australes, comprises entre le tropique du Capricorne et le pôle Antarctique où se voyent les nouvelles découvertes faites en 1739 au Sud du cap de Bonne Esperance, par les ordres de M.rs de la Compagnie des Indes : sous le privilege de l'Academie r.le des

sciences le 5. septembre 1739 / dressée sur les mémoires et sur la carte originale de Mr. de Lozier Bouvet chargé de cette expedition ; par Philippe Buache de l'Académie r.le des sciences, gendre de feu Mr. Delisle p.er géographe du roy dela même acad. ; augmentée de diverses vues physiques [et]c. ; Delahaye sculps. – A Paris sur le quay de l'Horloge du Palais : [Philippe Buache], 1754 [erschienen 1770/1771]. – 1 Karte : Kupferdruck ; Durchmesser 24 cm, Blattgrösse 47 x 62 cm. – (Cartes et tables de la géographie physique ou naturelle)
Nebenkarte unten rechts ("Plan et vue des terres du cap de la Circoncision"), Erläuterungen links. Ursprungswerk: "Cartes et tables de la géographie physique ou naturelle" von Philippe Buache (Paris, Ausgabe 1770/71). Koloriert **Ryh 1106 : 55**

275 Carte du globe terrestre où les terres de l'hémisphère merid.l sont supposées être vues à travers celles de l'hémisphère septent.l : cette carte a été augmentée des n.lles découvertes / par Philippe Buache p.er geographe de S. M.te et de l'Académie royale des sciences ; publié sous le privilège de l'Acad. r.le des sciences le 3. sept.bre 1746 ; gravé par G: Delahaye. – A Paris : chés l'auteur sur le quay de l'Horloge, 1746 [erschienen 1770/1771]. – 1 Karte : Kupferdruck ; Durchmesser 23 cm, Blattgrösse 46 x 61 cm. – (Cartes et tables de la géographie physique ou naturelle)
Erläuterungen rechts und links. Ursprungswerk: "Cartes et tables de la géographie physique ou naturelle" von Philippe Buache (Paris, Ausgabe 1770/71). Koloriert **Ryh 1106 : 56**

276 Carte des lieux où les différentes longueurs du pendule à secondes ont été observées : comprenant toutes les observ.ons qui ont été faites par divers astronomes de l'Académie r.le des sciences, de la Société r.le de Londres [et]c. : depuis 1670 jusques et compris celles qui ont été faites en 1735, 1736 et 1737 à Paris, en Amérique et en Laponie : par ordre du roy et de l'Acad. r.le des sci pour déterminer la figure de la terre : avec les tables calculées d'après ces observations par M. M. Newton, Bradley et de Maupertuis : sous le privilège de l'Académie r.le des sciences le 6. février 1740 / dressée par Philippe Buache de l'Ac. des sci. gendre de feu Mr. Delisle p.er géog' du roy et de la même académie. – A Paris sur le quay de la Mégisserie au St. Esprit près le Pont Neuf : [Philippe Buache], 1740 [erschienen 1770/1771]. – 1 Karte : Kupferdruck ; 24 x 37 cm, Blattgrösse 46 x 61 cm. – (Cartes et tables de la géographie physique ou naturelle)
Tabellen links und unten. Vermerk oben rechts: "pour la note des Transact. philos. A. 1734 page 135". Ursprungswerk: "Cartes et tables de la géographie physique ou naturelle" von Philippe Buache (Paris, Ausgabe 1770/71). Koloriert **Ryh 1106 : 57**

277 Planisphère physique où l'on voit du pôle septentrional ce que l'on connoît de terres et de mers : avec les grandes chaînes de montagnes, qui, traversant le globe, divisent naturellement les terres soit en parties élevées soit en terrains de fleuves inclinés vers chaque mer, et partagent les mers par une suite de montagnes marines indiquées par les isles, rochers ou vigies / dressée par Phil. Buache et publiée avec l'approb.on et sous le privilège de

l'Académie des sciences ; gravé par Desbruslins. – Se trouve ... à Paris : [Philippe Buache] sur le quay de l'Horloge du Palais, 1756 [erschienen 1770/1771]. – 1 Karte : Kupferdruck ; Durchmesser 34 cm, Blattgrösse 46 x 60 cm. – (Cartes et tables de la géographie physique ou naturelle)

Erläuterungen rechts und links. Ursprungswerk: "Cartes et tables de la géographie physique ou naturelle" von Philippe Buache (Paris, Ausgabe 1770/71). Koloriert **Ryh 1106 : 58**

278 [Titelblatt und "Avertissement" Buache]. – [Paris] : [Philippe Buache], [erschienen 1770/1771]. – 1 Blatt ; 45 x 60 cm. – (Cartes et tables de la géographie physique ou naturelle)

Ursprungswerk: "Cartes et tables de la géographie physique ou naturelle" von Philippe Buache (Paris, Ausgabe 1770/71)

Ryh 1106 : 59

279 Carte physique de l'océan où l'on voit des grandes chaînes de montagnes qui traversent les continents d'Europe, d'Afrique et d'Amérique; : tous les terrains inclinés vers cette mer et les fleuves qui s'y rendent : avec la continuation des chaînes de montagnes marines, par les isles, les bancs, les roches, ou vigies / dressée et présentée à l'Acad. des sciences le 5. sept.bre 1744 par Ph. Buache ; et publiée sous le privilège de la même académie du 4. sept.bre 1754 ; gravé par Desbruslins, pere. – [Paris] : [Philippe Buache], 1757 [erschienen 1770/1771]. – 1 Karte : Kupferdruck ; 27 x 34 cm, Blattgrösse 47 x 62 cm. – (Cartes et tables de la géographie physique ou naturelle)

Ursprungswerk: "Cartes et tables de la géographie physique ou naturelle" von Philippe Buache (Paris, Ausgabe 1770/71). Koloriert

Ryh 1106 : 60

280 Carte physique de la mer des Indes / dressée et présentée à l'Acad. le 5. sept.bre 1744 par Ph. Buache ; publiée sous le privilège de l'Académie, du 4. sept.bre 1754 ; gravé par Desbruslins, pere. – [Paris] : [Philippe Buache], 1757 [erschienen 1770/1771]. – 1 Karte : Kupferdruck ; 27 x 34 cm, Blattgrösse 46 x 60 cm. – (Cartes et tables de la géographie physique ou naturelle)
Erläuterungen unten ("Cette carte comprend la suite des chaînes de montagnes qui traversent l'Afrique orient.le et de l'Asie mérid.le d'où sortent les fleuves qui se jettent dans cette mer des Indes; on y voit aussi le bassin intérieur de la mer Caspienne, et les principaux fleuves de la mer Glaciale Arctiq.e"). Ursprungswerk: "Cartes et tables de la géographie physique ou naturelle" von Philippe Buache (Paris, Ausgabe 1770/71). Koloriert **Ryh 1106 : 61**

281 Carte physique de la Grande Mer ci-devant nommée mer du Sud ou Pacifique : où se voient les grandes chaînes de montagnes qui traversent les parties les plus orientales de l'Asie et les occid.les de l'Amérique; et leurs continuations dans le fond de la mer, indiquées par les isles, bancs [et]c. : avec la représentation de ce que l'on conjecture sur la mer Glaciale Antarctique / dressée et présentée à l'Acad. des sc. le 5. sept.bre 1744 par Philippe Buache ; publiée sous le privilège de l'académie du 4. sept.bre 1754 ; gravé par Desbruslins, pere. – [Paris] : [Philippe Buache], 1757 [erschienen 1770/1771]. –

1 Karte : Kupferdruck ; 29 x 41 cm, Blattgrösse 47 x 61 cm. – (Cartes et tables de la géographie physique ou naturelle)

Polkarte unten Mitte ("Carte de la mer Glaciale Antarctique", Durchmesser 11 cm), Erläuterungen oben links und rechts. Ursprungswerk: "Cartes et tables de la géographie physique ou naturelle" von Philippe Buache (Paris, Ausgabe 1770/71). Koloriert
Ryh 1106 : 62

282 Hemisphere meridional / dressé en 1754 par M. le comte de Redern, curateur de l'Académie royale des sciences et des belles lettres pour l'éclaircissement de ses considerations sur le globe, executé par ordre de l'académie. – [Berlin] : [s.n.], en 1762. – 1 Karte : Kupferdruck ; Durchmesser 44 cm
Koloriert **Ryh 1106 : 63**

283 Hemisphere septentrional / dressé en 1754 par Mr. le comte de Redern, curateur de l'Académie des sciences et des belles lettres pour l'éclaircissement de ses considéralions sur le globe executé par ordre de l'académie. – A Berlin : [s.n.], en 1762. – 1 Karte : Kupferdruck ; Durchmesser 44 cm
Koloriert **Ryh 1106 : 64**

1.2.7 Alte Welt • Ancient world

284 Orbis vetus. – [Versch. Orte], 1663–1790. – 13 Kt. (in Sammelband) ; 53 cm
Systematische Gliederung nach Ryhiner: Kap. 1 (Globus terrestris universalis), Sektion 2 (Globus terrestris universalis), Bd. 7
Ryh 1107

285 Hemisphærivm orbis antiqv̄i, cvmzonis, circv̄lis, et sitv popvlorum diverso : c. priv. – Prostant Amstelaedami [Amsterdam] : apud Petrum Schenk et Gerardum Valk, [1708]. – 1 Karte : Kupferdruck ; Durchmesser 31 cm, Bildgrösse 41 x 50 cm. – (Harmonia macrocosmica seu atlas universalis et novus ; 13)
4 astronomische Zeichnungen, Titeltartuschen oben rechts und links. Seitennummer unten rechts: 13. Ursprungswerk: "Harmonia macrocosmica seu atlas universalis et novus" von Andreas Cellarius (Amsterdam, 1708). Koloriert
Ryh 1107 : 2

286 Orbis vetvs : auec priuilege du roy, pour vingt ans / authore P. dv Val Abbavillæo christianissimi galliarum regis geographo ; I. Somer Pruthenus sculpsit. – A Paris : chez l'auteur, 1663. – 1 Karte : Kupferdruck ; 35 x 50 cm
Grenzen koloriert **Ryh 1107 : 3**

287 Orbis vetvs : auec priuilege du roy, pour vingt ans / authore P. dv-Val Abbavillæo christianissimi galliarum regis geographo. – A Paris : chez l'auteur, 1677. – 1 Karte : Kupferdruck ; 35 x 51 cm
Grenzen koloriert **Ryh 1107 : 4**

288 Orbis vetus, et orbis veteris utraque continens, terrarumq[ue] tractus arcticus, et antarcticus : cum privilegio regis, ad vicennium / ex Platone, Theopompo, sive Æliano, Manilio [et]c. ; autore N. Sanson Abbavillæo, et christianiss. galliar. regis geographo ; Lutetiæ parisiorum apud autorem 1679. – A Paris : chés le Sr.

Robert geog. ord. du roy sur le quay de l'horloge du Palais, 1730. – 1 Karte : Kupferdruck ; 26 x 52 cm, Bildgrösse 38 x 54 cm

Erdkarte in 2 Hemisphären (Durchmesser je 26 cm). Grenzen koloriert **Ryh 1107 : 6**

289 Orbis veteribus noti tabula nova : cum privilegio regis / auctore Guillelmo Del'Isle è regiâ scientiarum academiâ. – Parisiis [Paris] : apud auctorem in ripa vulgò dicta le quay de l'Horloge, septemb. 1714. – 1 Karte : Kupferdruck ; Durchmesser 48 cm
Kontinentsgrenzen koloriert **Ryh 1107 : 7**

290 Orbis terrarvm veteribus cogniti typus / ad mentem veterum geographorum præsentatur à Christ. Weigelio. – [Nürnberg] : [Christoph Weigel], [1720]. – 1 Karte : Kupferdruck ; Durchmesser 32 cm. – (Descriptio orbis antiqv̄i ; 1)
Seitennummer oben rechts: 1. Ursprungswerk: "Descriptio orbis antiqv̄i" von J. D. Köhler (Nürnberg, 1720). Koloriert **Ryh 1107 : 8**

291 Orbis vetus in utrâque continente : cum privilegio regis / juxtâ mentem Sansonianam distinctus, nec non observationibus astronomicis redactus, accurante Robert de Vaugondy geographo regis ordinario. – Lutetiæ Parisiorum [Paris] : apud autorem in ripâ sequanæ ab horologio palatii dictâ prope pontem novum : et apud Ant. Boudet bibliopolam et typographum regis in viâ Sti. Jacobi, 1752. – 1 Karte : Kupferdruck ; 36 x 69 cm, Bildgrösse 47 x 71 cm. – (Atlas universel / G. und D. Robert de Vaugondy)
Erdkarte in zwei Hemisphären (Durchmesser je 36 cm). Erläuterungen unten Mitte. Ursprungswerk: "Atlas universel" von G. und D. Robert de Vaugondy (Paris, erschienen 1757/58). Titel auf Kartenrückseite: "Orbis vetus". Koloriert **Ryh 1107 : 9**

292 Orbis veteribus notus : auspiciis serenissimi principis Ludovici Philippi Aureliorum ducis publici iuris factus / auctor D'Anville Regiæ humaniorum litterarum academiæ et scientiarum petropolitanæ socius celsitudinique serenissimæ a secretis. – Venetiis [Venezia] : apud Franciscum Santini, 1763. – 1 Karte : Kupferdruck ; 49 x 66 cm. – (Atlas universel / P. Santini, G. A. Remondini ; Vol. 2, Karte 54)
Nebenkarte oben links ("Indiæ extra Gangem pars reliqua", 17 x 9 cm). Blattnummer oben rechts: P. II. 54. Wahrscheinliches Ursprungswerk: Neuauflage des "Atlas universel" von P. Santini (Venedig, 1776) durch G. A. Remondini (Venedig, 1784). Küsten koloriert **Ryh 1107 : 10**

293 Orbis veteribus notus : auspiciis serenissimi principis Ludovici Philippi Aureliorum ducis publici iuris factus / auctor D'Anville Regiæ humaniorum litterarum academiæ et scientiarum petropolitanæ socius celsitudinique serenissimæ à secretis ; Paul Küffner sc ; [Kartusche:] H. Gravelot inv., P. Küffner sc. – [Ca. 1:16800000]. – Norimbergæ [Nürnberg] : in officina Weigelio-Schneideriana, 1781 [erschieden 1784]. – 1 Karte : Kupferdruck ; 53 x 75 cm. – (Atlas antiquus Danvillianus)

Graphik oben links ("Ventorum plagæ et nomina apud veteres"), Text unten rechts ("Monitum"). Ursprungswerk: Atlas antiquus Danvillianus / Jean-Baptiste D'Anville (Nürnberg, 1784). Koloriert
Ryh 1107 : 11

294 Orbis veteribus notus / auspiciis Academiae regiae scient. berol. editus a I. C. Rhode A. G. – [Berlin] : [s.n.], 1772 [i.e. 1778]. – 1 Karte : Kupferdruck ; 31 x 35 cm. – (Atlas der alten Welt)
Ursprungswerk: "Atlas der alten Welt" von J. C. Rhode (Berlin, 1772–1778). Koloriert
Ryh 1107 : 12

295 Monde connu des anciens / P. F. Tardieu sculpsit ; Pasquier Jean Valet scripsit. – [Paris] : [Edme Mentelle], [1782]. – 1 Karte : Kupferdruck ; 31 x 41 cm. – (Atlas nouveau / Edme Mentelle ; 3)
Titel oben rechts. Nullmeridiane: Ferro, Paris. Seitennummer oben rechts: 3. Ursprungswerk: "Atlas nouveau" von Edme Mentelle (Paris, 1782?). Küsten koloriert. Handschriftlicher Vermerk auf der Rückseite: "Monde connu des anciens par Mentelle" **Ryh 1107 : 13**

296 Orbis veteribus notus / auct. C. F. Delamarche geogr. ; [Stecher:] Guill De la Haye. – Parisiis [Paris] : [s.n.], anno libert. reparat. primo 1790. – 1 Karte : Kupferdruck ; 21 x 42 cm
Erkarte in 2 Hemisphären (Durchmesser je 21 cm). Teilweise koloriert
Ryh 1107 : 14

297 Le monde connu des anciens : pour l'intelligence de l'Histoire ancienne de Mr. Rollin / par le Sr. d'Anville géographe ord.re du roi ; gravée par P. Bourgoïn. – [Paris] : [s.n.], janvier 1740. – 1 Karte : Kupferdruck ; 24 x 30 cm
Seitenangabe oben rechts: "Tome I. preface page vij.". Ursprungswerk: Eine Ausgabe der "Histoire ancienne des Egyptiens, des Carthaginois, des Assyriens, des Babyloniens, des Médes et des Perses, des Macédoniens, des Grecs" von Charles Rollin (Paris, erstmals 1731–1738). Küsten koloriert **Ryh 1107 : 15**

1.2.8 Welt (thematische Karten) • World (thematic maps)

298 Globus terrestris : vermischte Karten. – [Versch. Orte], 1677–1810. – 24 Kt. (in Sammelband) ; 53 cm
Systematische Gliederung nach Ryhiner: Kap. 1 (Globus terrestris universalis), Sektion 2 (Globus terrestris universalis), Bd. 8
Ryh 1108

299 Difinitions. – [Paris] : [Mondhare], [erschienen 1780]. – 1 Karte : Kupferdruck ; 25 x 50 cm, Bildgrösse 32 x 51 cm. – (Géographie moderne avec introduction ; 11)
Erkarte in 2 Hemisphären (Durchmesser je 25 cm), Erläuterungen rund um das Kartenbild. Nummer oben rechts: No. 11.
Ursprungswerk: "Géographie moderne avec introduction" von Abbé J. B. L. Clouet (Paris : Mondhare, 1780). Koloriert. Auf Papier aufgeklebt
Ryh 1108 : 1

300 De la terre en général. – [Paris] : [Mondhare], [erschienen 1780]. – 1 Karte : Kupferdruck ; 21 x 42 cm, Bildgrösse 32 x 55 cm. – (Géographie moderne avec introduction ; 8)
Erkarte in 2 Hemisphären (Durchmesser je 21 cm), Erläuterungen rechts, links und unten. Nummer oben rechts: N. 8. Ursprungswerk:

"Géographie moderne avec introduction" von Abbé J. B. L. Clouet (Paris : Mondhare, 1780). Koloriert. Auf Papier aufgeklebt
Ryh 1108 : 2

301 Des mers. – [Paris] : [Mondhare], [erschienen 1780]. – 1 Karte : Kupferdruck ; 24 x 46 cm, Bildgrösse 32 x 56 cm. – (Géographie moderne avec introduction ; 9)
Erkarte in 2 Hemisphären (Durchmesser je 24 cm), Erläuterungen rechts, links und unten. Nummer oben rechts: No. 9.
Ursprungswerk: "Géographie moderne avec introduction" von Abbé J. B. L. Clouet (Paris : Mondhare, 1780). Koloriert. Auf Papier aufgeklebt
Ryh 1108 : 3

302 De l'equateur terrestre, des pôles, des cercles polaires, des tropiques. – [Paris] : [Mondhare], [erschienen 1780]. – 1 Karte : Kupferdruck ; 21 x 40 cm, Bildgrösse 32 x 55 cm. – (Géographie moderne avec introduction ; 2)
Karte in 2 Hemisphären (Durchmesser je 21 cm), Erläuterungen rechts, links und unten. Nummer oben rechts: No. 2.e.
Ursprungswerk: "Géographie moderne avec introduction" von Abbé J. B. L. Clouet (Paris : Mondhare, 1780). Koloriert. Auf Papier aufgeklebt
Ryh 1108 : 4

303 Des zones : de la zone torride, des zones tempérées, des zones glaciales. – [Paris] : [Mondhare], [erschienen 1780]. – 1 Karte : Kupferdruck ; 21 x 42 cm, Bildgrösse 32 x 56 cm. – (Géographie moderne avec introduction ; 4)
Erkarte in 2 Hemisphären (Durchmesser je 21 cm), Erläuterungen rechts, links und unten. Nummer oben rechts: No. 4.
Ursprungswerk: "Géographie moderne avec introduction" von Abbé J. B. L. Clouet (Paris : Mondhare, 1780). Koloriert. Auf Papier aufgeklebt
Ryh 1108 : 5

304 Des latitudes et longitudes. – [Paris] : [Mondhare], [erschienen 1780]. – 1 Karte : Kupferdruck ; 20 x 39 cm, Bildgrösse 32 x 51 cm. – (Géographie moderne avec introduction ; 3)
Karte in 2 Hemisphären (Durchmesser je 20 cm), Erläuterungen rechts, links und unten. Nummer oben rechts: No. 3.
Ursprungswerk: "Géographie moderne avec introduction" von Abbé J. B. L. Clouet (Paris : Mondhare, 1780). Koloriert. Auf Papier aufgeklebt
Ryh 1108 : 6

305 Des climats. – [Paris] : [Mondhare], [erschienen 1780]. – 1 Karte : Kupferdruck ; 21 x 41 cm, Bildgrösse 32 x 55 cm. – (Géographie moderne avec introduction ; 5)
Karte in 2 Hemisphären (Durchmesser je 21 cm), Erläuterungen und Tabellen rechts, links und unten. Nummer oben rechts: No. 5.
Ursprungswerk: "Géographie moderne avec introduction" von Abbé J. B. L. Clouet (Paris : Mondhare, 1780). Koloriert. Auf Papier aufgeklebt
Ryh 1108 : 7

306 De la position respective des peuples de la terre. – [Paris] : [Mondhare], [erschienen 1780]. – 1 Blatt : Kupferdruck ; Bildgrösse 32 x 55 cm. – (Géographie moderne avec introduction ; 6)
6 graphische Darstellungen (Durchmesser 11 bis 13 cm), Erläuterungen rechts und links. Nummer oben rechts: No. 6.
Ursprungswerk: "Géographie moderne avec introduction" von Abbé J. B. L. Clouet (Paris : Mondhare, 1780). Koloriert. Auf Papier aufgeklebt
Ryh 1108 : 8

307 Posizione diversa degli abitanti della terra : con privilegio dell'eccm.o senato. – Venezia : presso Antonio

Zatta, 1779. – 1 Karte : Kupferdruck ; Bildgrösse 31 x 40 cm. – (Atlante novissimo)

13 graphische und astronomische Darstellungen. Seitenvermerk oben rechts: Tavola III. Ursprungswerk: Band 1 des "Atlante novissimo" von Antonio Zatta (Venezia, ca. 1788). Teilweise koloriert. Auf Papier aufgeklebt **Ryh 1108 : 9**

308 Représentation du cours ordinaire des vents de traverse qui regnent le long des côtes dans la mer Atlantique [et] celle des Indes / Cosmant sculp. – [Paris] : [Didot], [1753]. – 1 Karte : Kupferdruck ; 15 x 30 cm. – (Histoire générale des voyages ; tom. 11, no. 10) Erläuterungen unten. Numerierungen oben links ("Tab. 1") und unten rechts ("T. XI. No. X."). Ursprungswerk: Band 11 der "Histoire générale des voyages" von A. F. Prévost (Paris : Didot, 1753). Handschriftlicher Vermerk auf der Rückseite: "Cours des vents ordinaires par Bellin". Auf Papier aufgeklebt **Ryh 1108 : 10 A**

309 Représentation du cours ordinaire des vents de traverse qui regnent sur les côtes dans la grande mer du Sud / gravé par Cosmant. – [Paris] : [Didot], [1753]. – 1 Karte : Kupferdruck ; 15 x 30 cm. – (Histoire générale des voyages ; tom. 11, no. 11) Erläuterungen unten. Numerierungen oben links ("Tab. 2") und unten rechts ("T. XI. No. XI."). Ursprungswerk: Band 11 der "Histoire générale des voyages" von A. F. Prévost (Paris : Didot, 1753). Handschriftlicher Vermerk auf der Rückseite: "Cours des vents ordinaires par Bellin". Auf Papier aufgeklebt **Ryh 1108 : 10 B**

310 Des vents. – [Paris] : [Mondhare], [erschienen 1780]. – 1 Blatt : Kupferdruck ; 32 x 56 cm. – (Géographie moderne avec introduction ; 10) Windrose (Durchmesser 31 cm), Erläuterungen rechts und links. Nummer oben rechts: N. 10. Ursprungswerk: "Géographie moderne avec introduction" von Abbé J. B. L. Clouet (Paris : Mondhare, 1780). Koloriert. Auf Papier aufgeklebt **Ryh 1108 : 11**

311 Tabula anemographica seu pyxis nautica, vulgo Compass Charte : quâ ventorum noia septem linguis græca scil. latina, italica, hispanica, gallica, hollandica et germanica repræsentantur : cu[m] gr. et pr. S. R. I. vicariat[us] in part. Rheni, Ssev. et jur. Franconici / succinctè elaborata à Tob. Conrado Lottero, chalcographo et geographo augustano. – [Augsburg] : [Tobias Konrad Lotter], [nach 1758]. – 1 Blatt : Kupferdruck ; 50 x 58 cm Windrose (Durchmesser 36 cm), bildliche Darstellungen am Rand, Titeltartusche oben. Windrose und Titeltartusche koloriert **Ryh 1108 : 12**

312 Tabula anemographica seu charta nautica, vulgo Compass Charte : qua mundi quatuor plagae, et ventorum nomina græca scilicet, latina, italica, hispanica, gallica, hollandica et germanica repræsentantur / succincte elaborata a Matthæo Alberto Lotter. – Aug. Vind. [Augsburg] : [Matthäus Albrecht Lotter], [zwischen 1777 und 1810]. – 1 Blatt : Kupferdruck ; 49 x 49 cm Windrose (Durchmesser 41 cm), Titel oben. Koloriert **Ryh 1108 : 13**

313 Planisphere physique où l'on voit du pole septentrional ce que l'on connoît de terres et de mers : avec les grandes chaînes de montagnes, qui, traversant le globe, divisent naturellement les terres soit en parties élevées soit

en terrains de fleuves inclinés vers chaque mer, et partagent les mers par une suite de montagnes marines indiquées par les isles, rochers ou vigies / dressée par Phil. Buache et publiée avec l'approb.on et sous le privilège de l'Académie des sciences ; gravé par Desbruslins. – Se trouve ... à Paris : chez Dezauche succ.r des Srs. De l'Isle et Buache ... rue des Noyers près celle des Anglois, [nach 1779]. – 1 Karte : Kupferdruck ; Durchmesser 34 cm. – (Cartes et tables de la géographie physique ou naturelle ; pl. 2)

Erläuterungen rechts und links. Numerierung oben rechts: "Pl. II". Ursprungswerk: "Cartes et tables de la géographie physique ou naturelle" von Philippe Buache, neu hrsg. von J. A. Dezauche (Paris, nach 1779). Koloriert **Ryh 1108 : 14**

314 Mappede-monde physique : carte premier de l'Atlas nouveau : avec privilege du roi / d'après les vues de Mr. Pallas ; rédigées par Mr. l'abbé Mongez Journal de Physique ; Tardieu sculp. ; André scrip. – A Paris : chez Mr. Mentelle historiographe de Monseigneur le comte d'Artois rue de Seine Fauxbourg S. Germain hotel de Mayence, mai 1779. – 1 Karte : Kupferdruck ; 22 x 43 cm, Bildgrösse 32 x 43 cm. – (Atlas nouveau / Edme Mentelle ; 0) Erdkarte in 2 Hemisphären (Durchmesser je 22 cm). Seitennummer oben rechts: 0. Ursprungswerk: "Atlas nouveau" von Edme Mentelle (Paris, 1782?). Koloriert **Ryh 1108 : 15**

315 Le grand continent : avec privilege du roy, pour vingt ans / par P. Du-Val geographe ordinaire du roy. – A Paris : chez l'auther en l'isle du Palais sur le quay de l'Orloge proche le coin de la ruë de Harlay, 1684. – 1 Karte : Kupferdruck ; 40 x 57 cm. – (Cartes de géographie les plus nouvelles et les plus fideles) Gehört zur 4-blättrigen Karte "Carte universelle du monde ..." von P. Duval. Ursprungswerk: "Cartes de geographie les plus nouvelles et les plus fideles" von Pierre Duval (Paris, 1679). Koloriert. Auf Papier aufgeklebt **Ryh 1108 : 21**

316 Evropa poly glotta linguarum genealogiam exhibens : una cum literis, scribendi[ue] modis, omnium gentium / opera Godofr. Henselii delineata ; excusa prostat in officina Homanniana. – [Nürnberg] : [Homännische Erben], [nach 1730]. – 1 Karte : Kupferdruck ; 16 x 20 cm Titeltartusche oben links, Tabellen unten, links und oben rechts. Nummer oben rechts: 1. Koloriert. Zusammen mit drei anderen Sprachenkarten (Asien, Afrika, Amerika) auf einem Blatt **Ryh 1108 : 22 A**

317 Africa poly-glotta scribendi modos gentium exhibens / opera Godofr. Henselii delineata ; excusa prostat in officina Homanniana. – [Nürnberg] : [Homännische Erben], [nach 1730]. – 1 Karte : Kupferdruck ; 14 x 15 cm, Bildgrösse 16 x 20 cm Titeltartusche oben rechts, Tabellen unten und links, Erläuterungen unten rechts. Bildliche Darstellungen ("Obeliscus Cleopatæ hieroglyphica", "Rudera templi armant sup: egypt: cum hieroglyphicis"). Nummer oben rechts: 3. Koloriert. Zusammen mit drei anderen Sprachenkarten (Europa, Asien, Amerika) auf einem Blatt **Ryh 1108 : 22 B**

- 318** Asia poly glotta linguarum genealogiam, cum literis, scribendiq[ue] modis, exhibens / opera Godofr: Henselii delineata ; excusa prostat in officina Homanniana. – [Nürnberg] : [Homännische Erben], [nach 1730]. – 1 Karte : Kupferdruck ; 13 x 16 cm, Bildgrösse 16 x 20 cm
Titelkartusche oben links, Tabellen unten und links. Nummer oben rechts: 2. Koloriert. Zusammen mit drei anderen Sprachenkarten (Europa, Afrika, Amerika) auf einem Blatt **Ryh 1108 : 22 C**
- 319** America cum supplementis poly-glottis / opera Godofr: Henselii delineata ; excusa prostat in officina Homan[n]iana ; S. Dorn sc. – [Nürnberg] : [Homännische Erben], [nach 1730]. – 1 Karte : Kupferdruck ; 15 x 12 cm, Bildgrösse 16 x 20 cm
Titelkartusche unten links, Tabellen rechts. Nummer oben rechts: 4. Koloriert. Zusammen mit drei anderen Sprachenkarten (Europa, Afrika, Asien) auf einem Blatt **Ryh 1108 : 22 D**
- 320** Planiglobii terrestris mappa universalis : utrumq[ue] hemisphærium orient et occidentale repræsentans : cum priv. s. cæs. maj. = Mappede-monde : qui represente les deux hemispheres, savoir celui de l'orient et celui de l'occident / ex IV. mappis generalibus Hasianis composita et adjectis ceteris hemisphæriis ; designata a G. M. Lowizio ; excudentibus Homann Heredibus. – [Nürnberg] : [Homännische Erben], 1746. – 1 Karte : Kupferdruck ; 26 x 51 cm, Bildgrösse: 45 x 52 cm
Erdkarte in zwei Hemisphären (je 26 cm Durchmesser), 6 Nebenkarten. Koloriert nach Religionen. Aufgeklebte Legende unten ("Bedeutung der Farben") **Ryh 1108 : 23**
- 321** Carte vniverselle du commerce, c'est à dire carte hydrographique : où sont exactement decrites, les costes des 4 parties du monde, avecque les routes pour la navigation des Indes, occidentales et orientales : avec privilege du roy, pour vingt ans / par P. Du-Val geographe ordinaire du roy. – A Paris : chez l'auteur en l'isle du Palais sur le quay de l'Orloge au coin de la ruë de Harlay, 1677. – 1 Karte : Kupferdruck ; 34 x 54 cm. – (Cartes de geographie les plus nouvelles et les plus fideles)
Ursprungswerk: "Cartes de geographie les plus nouvelles et les plus fideles" von Pierre Duval (Paris, 1679). Koloriert **Ryh 1108 : 24**
- 322** Nova [et] accuratissima totius terrarum orbis tabula nautica : variationum magneticarum index / juxta observationes anno 1700 habitas constructa per Edm. Halley. – Te Amsterdam : R. [et] I. Ottens, [zwischen 1725 und 1750]. – 1 Karte auf 3 Blättern : Kupferdruck ; 51 x 144 cm + Erläuterungen
Nebenkarte unten links ("Afin que rien ne manquast à cette carte, nous avons ajoûté ce cercle polaire en partie ...", Halbkreis, Durchmesser 29 cm). 2 Erläuterungskartuschen, Titelkartusche oben Mitte, Widmungskartusche oben rechts ("Ad dominam reginam ..."). Erläuterungen: "La description [et] les usages d'une carte marine du monde entier : nouvelle [et] corrigée montrant les variations de la boussole / E. Halley" (1 S. ; 50 cm). Koloriert **Ryh 1108 : 25–27** (Karte)
Ryh 1108 : 28 (Erläuterungen)
[Zwischen 1725 und 1750]. – 1 Blatt ; 51 x 43 cm. **Ryh 1108 : 25**
[Zwischen 1725 und 1750]. – 1 Blatt ; 51 x 52 cm. **Ryh 1108 : 26**
[Zwischen 1725 und 1750]. – 1 Blatt ; 51 x 48 cm. **Ryh 1108 : 27**

2

Meere

Seas

2.1 Meere (Atlanten) • Seas (atlases)

Kapitel ohne Karten • Chapter without maps

2.2 Meere (Atlanten) • Seas (atlases)

2.2.1 "Zee-Atlas" von Doncker • "Zee-Atlas" by Doncker

323 De zee-atlas of water-waerelt / [Hendrik Doncker]. – [Amsterdam] : [H. Doncker], [1669?]. – 29 Kt. (in Sammelband) ; 47 cm.

Systematische Gliederung nach Ryhiner: Kap. 2 (Globus terrestris aquaticus), Sektion 2 (See-Karten), Bd. 1. Kein Titelblatt vorhanden. Vermerk im Registerband zur Sammlung Ryhiner: "See-Atlas des Heinrich Doncker von 1669" **Ryh 1201**

324 Pas-caerte van Groenlandt, Yslandt, Straet Davids en Ian Mayen Eylant : hoemen de selvige van Hitlant en de noord kusten van Schotlandt en Yrlandt beseylen mach. – [Ca. 1:7400000]. – Gedrukt t'Amsterdam : by Hendrick Doncker boekverkoper en graadbooghmaker inde Nieubrugsteegh, [um 1669]. – 1 Karte : Kupferdruck ; 43 x 52 cm

Titelkartusche oben Mitte, Massstabsleisten unten links. Ursprungswerk: "De zee-atlas of water-waerelt" von Hendrik Doncker (Amsterdam, ca. 1669) **Ryh 1201 : 1**

325 De custen van Noorwegen, Finmarken, Laplandt, Spitsbergen, Ian Maÿen Eÿlandt, Yslandt, als mede Hitlant, en een gedeelte van Schotlandt. – [Ca. 1:5600000]. – T'Amsterdam : by Hendrick Doncker boeckverkoper in de Nieubrugsteech, [um 1669]. – 1 Karte : Kupferdruck ; 44 x 54 cm

Titelkartusche oben rechts, Massstabsleisten unten Mitte. Ursprungswerk: "De zee-atlas of water-waerelt" von Hendrik Doncker (Amsterdam, ca. 1669) **Ryh 1201 : 2**

326 Pascaert van de zee-custen van Ruslant, Laplant, Finmarcken, Spitsbergen en Nova-zemla : nieuwlycx uytgegeven. – [Ca. 1:5300000]. – T'Amsterdam : by Hendrick Doncker inde Nieubrug steech in't Stuurmans gereedschap, a.o 1664. – 1 Karte : Kupferdruck ; 43 x 53 cm

Ursprungswerk: "De zee-atlas of water-waerelt" von Hendrik Doncker (Amsterdam, ca. 1669) **Ryh 1201 : 3**

327 Pas caart van de Noort Zee : verthoonende in zich alle de custen en havens daer rontom gelegen : op nieuws aldus uytgegeven. – [Ca. 1:2900000]. – Tot Amsterdam : by Hendrick Doncker boeckverkoper en graadbooghmaker in de nieuwbrugh steech in 't Stuurmans gereedschap, anno 1664. – 1 Karte : Kupferdruck ; 43 x 53 cm

Westen oben. Seitennummer unten rechts: 2. Ursprungswerk: "De zee-atlas of water-waerelt" von Hendrik Doncker (Amsterdam, ca. 1669) **Ryh 1201 : 4**

328 Pas-caert van Texel tot aen de Hoofden : verthoonende de zee-custen van Vrieslant, Hollant, Zeelant, Vlaenderen, en de oost kust van Engeland, als mede

hoemen alle de selve kusten en havens uyt der zee sal aendoen. – [Ca. 1:690000]. – T'Amsterdam : by Hendrick Doncker boekverkoper en graadbooghmaker in de Nieubrugsteech in 't Stuurmans gereetschap, [um 1669]. – 1 Karte : Kupferdruck ; 43 x 53 cm

Titelkartusche und Massstabsleisten unten rechts. Ursprungswerk: "De zee-atlas of water-waerelt" von Hendrik Doncker (Amsterdam, ca. 1669) **Ryh 1201 : 5**

329 Paskaarte om achter Yrlant om te zeylen, van Hitlant tot aen Heÿssant : nieuwlycx uytgegeven. – [Ca. 1:2800000]. – T'Amsterdam : by Hendrick Doncker in de Nieuwbrughsteech in 't Stuurmans gereetschap, [um 1669]. – 1 Karte : Kupferdruck ; 43 x 54 cm

Titelkartusche und Massstabsleisten unten Mitte. Westen oben. Ursprungswerk: "De zee-atlas of water-waerelt" von Hendrik Doncker (Amsterdam, ca. 1669) **Ryh 1201 : 6**

330 Pas caart van de Zuyder-Zee : Texel, ende Vlietstroom, als mede 't Amelander gat. – [Ca. 1:240000]. – T'Amsterdam : by Hendrick Doncker inde Nieuwbrughsteech in 't Stuurmans gereedschap, 1664. – 1 Karte : Kupferdruck ; 43 x 52 cm

Seitennummer unten rechts: 3. Ursprungswerk: "De zee-atlas of water-waerelt" von Hendrik Doncker (Amsterdam, ca. 1669) **Ryh 1201 : 7**

331 Pas-caart van 't Canaal : verthoonende in't geheel Engeland, Schotland, Yrlant, en een gedeelte van Vranckryk : nieuwlycx uytgegeven. – [Ca. 1:2300000]. – T'Amsterdam : bij Hendrick Doncker boekverkoper en graadbooghmaecker inde Nieuwbrughsteech in 't Stuurmans gereedschap, anno 1665. – 1 Karte : Kupferdruck ; 44 x 54 cm

Westen oben. Ursprungswerk: "De zee-atlas of water-waerelt" von Hendrik Doncker (Amsterdam, ca. 1669) **Ryh 1201 : 8**

332 Pas caart van de canaal tusschen Engeland en Vrancrijk. – [Ca. 1:1100000]. – T'Amsterdam : by Hendrick Doncker boeckverkoper en graadbooghmaecker inde Nieuwbrugsteech in 't Stuurmans gereedschap, a.o 1661. – 1 Karte : Kupferdruck ; 43 x 53 cm

Ursprungswerk: "De zee-atlas of water-waerelt" von Hendrik Doncker (Amsterdam, ca. 1669) **Ryh 1201 : 9**

333 Pas-caart van de Oost Zee : verthoonende alle de ghelegentheyten tusschen 't eylandt Rugen en Wyborg : nieuwlycx uytgegeven. – [Ca. 1:2000000]. –

T'Amsterdam : by Hendrick Doncker boekverkoper en graadbooghmaker inde Nieuwbrugsteech in 't Stuurmans gereedschap, 1664. – 1 Karte : Kupferdruck ; 43 x 55 cm
Nebenkarten oben links (Küste bei Stockholm, ca. 1:390000, 24 x 14 cm) und unten rechts (Danziger Bucht, ca. 1:820000, 16 x 25 cm). Ursprungswerk: "De zee-atlas of water-waerelt" von Hendrik Doncker (Amsterdam, ca. 1669) **Ryh 1201 : 10**

334 Pas-kaart van Europa : met een gedeelte van de kust van Africa tot aen Cabo verde. – Tot Amsterdam : by Hendrick Doncker inde Nieubrugsteech, an[n]jo 1665. – 1 Karte : Kupferdruck ; 42 x 53 cm

Westen oben. Seitennummer unten rechts: 1. Ursprungswerk: "De zee-atlas of water-waerelt" von Hendrik Doncker (Amsterdam, ca. 1669) **Ryh 1201 : 11**

335 Pas-caert van de bocht van Vranckrijck, Biscajen en Galissen; tusschen Heyssant en C. de Finisterre. – [Ca. 1:1600000]. – T'Amsterdam : by Hendrick Doncker inde Nieuwbrug steegh in 't Stuurmans gereetschap, 1661. – 1 Karte : Kupferdruck ; 42 x 53 cm
Ursprungswerk: "De zee-atlas of water-waerelt" von Hendrik Doncker (Amsterdam, ca. 1669) **Ryh 1201 : 12**

336 Pas caert van 't in komen van de Canael : hoe men die sal aen doen als men uyt de West komt. – [Ca. 1:2100000]. – T'Amsterdam : by Hendrick Doncker boeckverkoper inde Nieuwbrugh steegh in 't Stuurmans gereetschap, anno 1661. – 1 Karte : Kupferdruck ; 42 x 53 cm
Osten oben. Ursprungswerk: "De zee-atlas of water-waerelt" von Hendrik Doncker (Amsterdam, ca. 1669) **Ryh 1201 : 13**

337 Pas-caert van Hispangien : vertoonende de custen van Granade, Andaluzie, Algarve, Portugael, Galissien en Biscajen; met een gedeelte van Vranckryck : streckende van Heysant tot de straat van Gibraltar / NB de bocht van Vranckryck ingekort, en verbeterd, door A. en I. de Bree. – [Ca. 1:3000000]. – T'Amsterdam : by Hendrick Doncker boeckverkoper en graadboogmaker in de Nieuwbrugh-steegh in 't Stuurmans gereedschap, [um 1669]. – 1 Karte : Kupferdruck ; 43 x 54 cm
Titelkartusche oben Mitte, Massstabsleisten unten links. Osten oben. Ursprungswerk: "De zee-atlas of water-waerelt" von Hendrik Doncker (Amsterdam, ca. 1669) **Ryh 1201 : 14**

338 Nieuwe pas-caert; vertoonende, hoemen uyt de canaal, de custen van Portugael, Barbarijen, de Canarische en Vlaemsche eylanden beseylen zal. – [Ca. 1:5800000]. – T'Amsterdam : by Hendrick Doncker boeckverkoper inde Nieuwbrugsteegh in 't Stuurmans gereetschap, anno 1661. – 1 Karte : Kupferdruck ; 42 x 54 cm
Osten oben. Ursprungswerk: "De zee-atlas of water-waerelt" von Hendrik Doncker (Amsterdam, ca. 1669) **Ryh 1201 : 15**

339 De cust van Barbaria, Gualata, Arguyn en Geneheo van Capo S. Vincent tot Capo Verde. – [Ca. 1:5800000]. – Gedrukt tot Amsterdam : by Hendrick Doncker boeckverkoper en graadboog-maker inde Nieuwe-brugsteegh, [um 1669]. – 1 Karte : Kupferdruck ; 42 x 53 cm
Titelkartusche oben rechts, Massstabsleisten unten rechts. Osten oben. Ursprungswerk: "De zee-atlas of water-waerelt" von Hendrik Doncker (Amsterdam, ca. 1669) **Ryh 1201 : 16**

340 Paskaart van Gvinea van C. Verde tot R. de Galion. – [Ca. 1:8500000]. – T'Amsterdam : by Hendrick Doncker in de Nieuwebrugsteeg, [um 1669]. – 1 Karte : Kupferdruck ; 43 x 53 cm
Titelkartusche oben Mitte, Massstabsleisten unten links. Ursprungswerk: "De zee-atlas of water-waerelt" von Hendrik Doncker (Amsterdam, ca. 1669) **Ryh 1201 : 17**

341 Pascaert van de zee-custen van Angola, en Cimbebas van Rivier de Galion tot C. de Bona

Esperanca. – [Ca. 1:7900000]. – T'Amsterdam : by Hendrick Doncker boeckverkoper inde Nieuwebrug-steeg in 't Stuurmans gereetschap, a.o 1659. – 1 Karte : Kupferdruck ; 42 x 54 cm

Osten oben. Ursprungswerk: "De zee-atlas of water-waerelt" von Hendrik Doncker (Amsterdam, ca. 1669) **Ryh 1201 : 18**

342 Pas caert van Nieu Nederland, Virginia en Nieu Engeland : neuilycx uytgegeven. – [Ca. 1:2100000]. – T'Amsterdam : by Hendrick Doncker boeckverkoper en graadboogmaker inde Nieubrugsteegh in 't Stuurmans gereetschap, 1660. – 1 Karte : Kupferdruck ; 45 x 54 cm
Ursprungswerk: "De zee-atlas of water-waerelt" von Hendrik Doncker (Amsterdam, ca. 1669) **Ryh 1201 : 19**

343 Pascaerte vande caribische eylanden : vande Barbados tot aende bocht van Mexico. – [Ca. 1:9300000]. – T'Amsterdam : by Hendrick Doncker inde Nieuwbrugh steegh int Stuurmans gereetschap, [um 1669]. – 1 Karte : Kupferdruck ; 44 x 53 cm
Titelkartusche unten links, Massstabsleisten oben links. Ursprungswerk: "De zee-atlas of water-waerelt" von Hendrik Doncker (Amsterdam, ca. 1669) **Ryh 1201 : 20**

344 [Puerto Rico, Kleine Antillen, Trinidad]. – [Ca. 1:2100000]. – T'Amsterdam : bij Hendrick Doncker boeckverkoper en graadboogmaeker inde Nieuwbrugh steegh in 't Stuurmans gereedschap, anno 1658. – 1 Karte : Kupferdruck ; 44 x 55 cm
Karte ohne Titel. Westen oben. Ursprungswerk: "De zee-atlas of water-waerelt" von Hendrik Doncker (Amsterdam, ca. 1669) **Ryh 1201 : 21**

345 Pascaerte van Brazil en Nieu Nederlandt : van Corvo en Flores tot de Barbados. – [Ca. 1:12350000]. – T'Amsterdam : by Hendrick Doncker inde Nieuwbrugh steegh int Stuurmans gereetschap, [um 1669]. – 1 Karte : Kupferdruck ; 43 x 54 cm
Osten oben. Ursprungswerk: "De zee-atlas of water-waerelt" von Hendrik Doncker (Amsterdam, ca. 1669) **Ryh 1201 : 22**

346 Paskaert van Brasilia van Pernambuco tot C. de S. Antonio. – [Ca. 1:7900000]. – T'Amsterdam : by Hendrick Doncker, [um 1669]. – 1 Karte : Kupferdruck ; 43 x 53 cm
Titelkartusche oben links. Ursprungswerk: "De zee-atlas of water-waerelt" von Hendrik Doncker (Amsterdam, ca. 1669) **Ryh 1201 : 23**

347 Paskaerte van't zuydelyckste deel van America : van Cabo St. Antonio, tot Caep de Hoorn, en de inde Zuyd-Zee, tot B. de Tongoy. – [Ca. 1:7900000]. – T'Amsterdam : by Hendrick Doncker boeckverkoper en graad-boog-maker inde Nieuwe-brug-steeg, [um 1669]. – 1 Karte : Kupferdruck ; 43 x 53 cm
Titelkartusche oben Mitte, Massstabsleisten unten rechts. Ursprungswerk: "De zee-atlas of water-waerelt" von Hendrik Doncker (Amsterdam, ca. 1669) **Ryh 1201 : 24**

348 Paskaert van 't westelycke deel der Middeldandsche Zee : neuilycx gedrukt en uytgegeven. – [Ca. 1:5000000]. – T'Amsterdam : by Hendrick Doncker

boekverkoper en graadboogmaker inde Nieuwbrugsteegh in 't Stuurmans gereedschap, a.o 1664. – 1 Karte :

Kupferdruck ; 41 x 51 cm

Seitennummer unten rechts: 1. Ursprungswerk: "De zee-atlas of water-waerelt" von Hendrik Doncker (Amsterdam, ca. 1669)

Ryh 1201 : 25

349 Pas kaert van 't oostelycke deel der Middellandsche Zee : nieuwlyx gedrukt en uytgegeven. – [Ca. 1:5000000]. – 'T Amsterdam : by Hendrick Doncker boekverkoper en graadboogmaker inde Nieuwbrugsteegh in 't Stuurmans gereedschap, 1664. – 1 Karte :

Kupferdruck ; 41 x 52 cm

Seitennummer unten rechts: 2. Ursprungswerk: "De zee-atlas of water-waerelt" von Hendrik Doncker (Amsterdam, ca. 1669)

Ryh 1201 : 26

350 [Indischer Ozean, westlicher Teil]. – [Amsterdam] : [Hendrik Doncker], [um 1669]. – 1 Karte : Kupferdruck ; 57 x 45 cm

Karte ohne Titel, Massstabkartusche oben links. Ursprungswerk: "De zee-atlas of water-waerelt" von Hendrik Doncker (Amsterdam, ca. 1669)

Ryh 1201 : 27

351 [Indischer Ozean, östlicher Teil]. – [Amsterdam] : [Hendrik Doncker], [um 1669]. – 1 Karte : Kupferdruck ; 57 x 45 cm

Karte ohne Titel, Massstabkartusche oben links. Ursprungswerk: "De zee-atlas of water-waerelt" von Hendrik Doncker (Amsterdam, ca. 1669)

Ryh 1201 : 28

352 Pascaert vertoonende de zee-custen van Chili, Peru, Hispania Nova, Nova Granada, en California. – [Ca. 1:18500000]. – 'T Amsterdam : by Hendrick Doncker boeckverkooper in de Nieuwe brugh steegh in 't Stuiersmans gereedschap, [um 1669]. – 1 Karte :

Kupferdruck ; 43 x 55 cm

Titelkartusche und 3 Nebenkarten oben links. Osten oben.

Ursprungswerk: "De zee-atlas of water-waerelt" von Hendrik Doncker (Amsterdam, ca. 1669)

Ryh 1201 : 29

2.2.2 "Atlas de la navigation ..." von Renard • "Atlas de la navigation ..." by Renard

353 Atlas de la navigation, et du commerce qui se fait dans toutes les parties du monde : expliquant par des cartes ... : avec privilège de nosseigneurs les etats de Hollande [et] de Westfrise / receuilli par les soins de Mr. Louis Renard, agent de Sa Majesté britannique a Amsterdam. – A Amsterdam : chez Regner et Josue Ottens marchands de cartes geographiques ..., 1739. – 95 S., Portr., 29 Kt. (in Sammelband) ; 54 cm

Porträt von König George I. von England / B. Picart ex. ; Ex Libris / F. Ottens inv. et fecit ; Widmung für König George. Systematische Gliederung nach Ryhiner: Kap. 2 (Globus terrestris aquaticus), Sektion 2 (See-Karten), Bd. 2

Ryh 1202

354 Planisphere representant toute l'etendue du monde : dans l'ordre qu'on a suivi dans ce livre : avec privilège de nosseigneurs les etats de Hollande et de Westfrise. – A Amsterdam : chez Louis Renard, [1739]. – 1 Karte : Kupferdruck ; Durchmesser 26 cm, Bildgrösse 43 x

26 cm. – (Atlas de la navigation, et du commerce qui se fait dans toutes les parties du monde ; Karte 1 A)

Weltkarte mit Blattübersicht. Polständige Projektion **Ryh 1202 : 1 A**

355 Nova totius terrarum orbis tabula. – Amstelodami [Amsterdam] : ex officina L. Renard, [1739]. – 1 Karte : Kupferdruck ; 26 x 51 cm, Bildgrösse 48 x 56 cm. – (Atlas de la navigation, et du commerce qui se fait dans toutes les parties du monde ; Karte 1 B)

Erdkarte in 2 Hemisphären (Durchmesser je 26 cm), 2 Polkarten oben und unten Mitte (Durchmesser je 13 cm), allegorische Darstellungen auf dem Kartenbild. Titelkartusche unten rechts. Numerierung oben rechts: Fol. 1. Ursprungswerk: "Atlas de la navigation, et du commerce qui se fait dans toutes les parties du monde" von Louis Renard (Amsterdam : R. und J. Ottens, 1739)

Ryh 1202 : 1 B

356 Poli arctici, et circumiacentium terrarum descriptio novissima / per F. de Wit. – [Amsterdam] : [Louis Renard], [1739]. – 1 Karte : Kupferdruck ; Durchmesser 43 cm, Bildgrösse 43 x 49 cm. – (Atlas de la navigation, et du commerce qui se fait dans toutes les parties du monde ; Karte 2)

Titelkartusche in der Bildmitte. Numerierung oben rechts: Fol. 3. Ursprungswerk: "Atlas de la navigation, et du commerce qui se fait dans toutes les parties du monde" von Louis Renard (Amsterdam : R. und J. Ottens, 1739)

Ryh 1202 : 2

357 Totius Europæ littora novissimè edita = Pascaert vertoonende alle de see-custen van Europa. – [Ca. 1:7400000]. – 'T Amsterdam : by L. Renard, [1739]. – 1 Karte auf 2 Blättern : Kupferdruck ; 49 x 88 cm. – (Atlas de la navigation, et du commerce qui se fait dans toutes les parties du monde ; Karte 3)

Nebenkarte links (östliches Mittelmeer, 30 x 18 cm). Titelkartusche unten Mitte, Massstabkartuschen oben rechts, unten links und rechts. Westen oben. Numerierung oben rechts: Fol. 2.

Ursprungswerk: "Atlas de la navigation, et du commerce qui se fait dans toutes les parties du monde" von Louis Renard (Amsterdam : R. und J. Ottens, 1739)

Ryh 1202 : 3

358 Russiæ et Novæ Zemlæ maritimæ / apud L. Renard. – [Ca. 1:2400000]. – [Amsterdam] : [Louis Renard], [1739]. – 1 Karte : Kupferdruck ; 48 x 56 cm. – (Atlas de la navigation, et du commerce qui se fait dans toutes les parties du monde ; Karte 4)

Titelkartusche oben rechts, Massstabsleisten unten links. Osten oben. Numerierung oben rechts: Fol. 4. Ursprungswerk: "Atlas de la navigation, et du commerce qui se fait dans toutes les parties du monde" von Louis Renard (Amsterdam : R. und J. Ottens, 1739)

Ryh 1202 : 4

359 Finmarchiæ et Laplandiæ maritima = Nieuwe pascaert vande kusten Finmarcken en Lapland streckende van Dronten tot Archangel. – [Ca. 1:2800000]. – [Amsterdam] : [Louis Renard], [1739]. – 1 Karte : Kupferdruck ; 49 x 55 cm. – (Atlas de la navigation, et du commerce qui se fait dans toutes les parties du monde ; Karte 5)

Titelkartusche unten links, Massstabsleisten oben links und unten rechts. Numerierung oben rechts: Fol. 5. Ursprungswerk: "Atlas de la navigation, et du commerce qui se fait dans toutes les parties du

monde" von Louis Renard (Amsterdam : R. und J. Ottens, 1739)

Ryh 1202 : 5

360 Norvegiæ maritimæ ab Els-burgo ad Dronten = Pascaert van Noorwegen streckende van Els-burg tot Dronten. – [Ca. 1:1 500 000]. – [Amsterdam] : gedrukt by L. Renard, [1739]. – 1 Karte : Kupferdruck ; 47 x 56 cm. – (Atlas de la navigation, et du commerce qui se fait dans toutes les parties du monde ; Karte 6)

Titelkartusche oben Mitte, Massstabsleisten unten links. Osten oben. Numerierung oben rechts: Fol. 6. Ursprungswerk: "Atlas de la navigation, et du commerce qui se fait dans toutes les parties du monde" von Louis Renard (Amsterdam : R. und J. Ottens, 1739)

Ryh 1202 : 6

361 Mare Balticum = Nieuwe pascaert van de Oost Zee. – [Ca. 1:2 100 000]. – T Amsterdam : gedrukt by L. Renard, [1739]. – 1 Karte : Kupferdruck ; 49 x 57 cm. – (Atlas de la navigation, et du commerce qui se fait dans toutes les parties du monde ; Karte 7)

Titelkartusche unten rechts, Massstabsleisten unten links. Numerierung oben rechts: Fol. 7. Ursprungswerk: "Atlas de la navigation, et du commerce qui se fait dans toutes les parties du monde" von Louis Renard (Amsterdam : R. und J. Ottens, 1739)

Ryh 1202 : 7

362 Daniae, Frisiae, Groningae et Orientalis Frisiae littora. – [Ca. 1:1 200 000]. – [Amsterdam] : apud L. Renard, [1739]. – 1 Karte : Kupferdruck ; 48 x 56 cm. – (Atlas de la navigation, et du commerce qui se fait dans toutes les parties du monde ; Karte 8)

Titelkartusche unten links, Massstabsleisten unten rechts. Westen oben. Numerierung oben rechts: Fol. 8. Ursprungswerk: "Atlas de la navigation, et du commerce qui se fait dans toutes les parties du monde" von Louis Renard (Amsterdam : R. und J. Ottens, 1739)

Ryh 1202 : 8

363 Mare Germanicum ac tractus maritimus retro Hiberniam et Scotiam = Pascaert vande Noort-Zee om achter Yrland en Schotland om te seylen. – [Ca. 1:3 400 000]. – [Amsterdam] : apud L. Renard, [1739]. – 1 Karte : Kupferdruck ; 47 x 56 cm. – (Atlas de la navigation, et du commerce qui se fait dans toutes les parties du monde ; Karte 9)

Titelkartusche (lateinisch) unten rechts, Titelkartusche (holländisch) oben rechts. Massstabsleisten unten rechts. Numerierung oben rechts: Fol. 9. Ursprungswerk: "Atlas de la navigation, et du commerce qui se fait dans toutes les parties du monde" von Louis Renard (Amsterdam : R. und J. Ottens, 1739)

Ryh 1202 : 9

364 Mare Germanicum ab Amelandia ad promontoria Caleti et Doverae = Pascaert van de Noord Zee van Ameland tot de hoofden. – [Ca. 1:650 000]. – Amsterdam : by L. Renard, [1739]. – 1 Karte : Kupferdruck ; 47 x 57 cm. – (Atlas de la navigation, et du commerce qui se fait dans toutes les parties du monde ; Karte 10)

Titelkartusche unten rechts, Massstabsleisten unten Mitte. Numerierung oben rechts: Fol. 10. Ursprungswerk: "Atlas de la navigation, et du commerce qui se fait dans toutes les parties du monde" von Louis Renard (Amsterdam : R. und J. Ottens, 1739)

Ryh 1202 : 10

365 Canalis inter Angliæ et Galliæ littora = Pascaert van 't canaal tusschen Engeland en Vranckryck. – [Ca. 1:1 100 000]. – [Amsterdam] : gedrukt by L. Renard, [1739]. – 1 Karte : Kupferdruck ; 48 x 55 cm. – (Atlas de la navigation, et du commerce qui se fait dans toutes les parties du monde ; Karte 11)

Titelkartusche (lateinisch) oben Mitte, Titelkartusche (holländisch) unten rechts. Massstabsleisten unten Mitte. Numerierung oben rechts: Fol. 11. Ursprungswerk: "Atlas de la navigation, et du commerce qui se fait dans toutes les parties du monde" von Louis Renard (Amsterdam : R. und J. Ottens, 1739)

Ryh 1202 : 11

366 Galliæ, Biscajæ et Gallissia sinus = De bocht van Vranckryck, Biscajen en Galissen. – [Ca. 1:1 600 000]. – [Amsterdam] : gedrukt by L. Renard, [1739]. – 1 Karte : Kupferdruck ; 48 x 55 cm. – (Atlas de la navigation, et du commerce qui se fait dans toutes les parties du monde ; Karte 12)

Titelkartusche (lateinisch) oben rechts, Titelkartusche (holländisch) unten Mitte. Massstabsleisten unten rechts. Numerierung oben rechts: Fol. 12. Ursprungswerk: "Atlas de la navigation, et du commerce qui se fait dans toutes les parties du monde" von Louis Renard (Amsterdam : R. und J. Ottens, 1739)

Ryh 1202 : 12

367 Hispaniæ, et Portugalliæ maritimi tractus, à S. Andero, ad Malagam = Pascaert van Spangie, en Portugal. – [Ca. 1:1 800 000]. – [Amsterdam] : [Louis Renard], [1739]. – 1 Karte : Kupferdruck ; 47 x 56 cm. – (Atlas de la navigation, et du commerce qui se fait dans toutes les parties du monde ; Karte 13)

Titelkartusche oben Mitte, Massstabsleisten unten rechts. Osten oben. Numerierung oben rechts: Fol. 13. Ursprungswerk: "Atlas de la navigation, et du commerce qui se fait dans toutes les parties du monde" von Louis Renard (Amsterdam : R. und J. Ottens, 1739)

Ryh 1202 : 13

368 Occidentalior tractus maris Mediterranei = Wester gedeelte van de Middelandse Zee. – [Ca. 1:4 800 000]. – [Amsterdam] : apud L. Renard, [1739]. – 1 Karte : Kupferdruck ; 47 x 56 cm. – (Atlas de la navigation, et du commerce qui se fait dans toutes les parties du monde ; Karte 14)

Titelkartusche (lateinisch) oben links, Titelkartusche (holländisch) unten Mitte. Massstabsleisten unten rechts. Numerierung oben rechts: Fol. 14. Ursprungswerk: "Atlas de la navigation, et du commerce qui se fait dans toutes les parties du monde" von Louis Renard (Amsterdam : R. und J. Ottens, 1739)

Ryh 1202 : 14

369 Orientalior districtus maris Mediterranei = T'ooster gedeelte van de M[i]ddelandse Zee. – [Ca. 1:4 600 000]. – [Amsterdam] : apud L. Renard, [1739]. – 1 Karte : Kupferdruck ; 47 x 58 cm. – (Atlas de la navigation, et du commerce qui se fait dans toutes les parties du monde ; Karte 15)

Titelkartusche oben Mitte, Legende oben rechts, Massstabsleisten unten rechts. Numerierung oben rechts: Fol. 15. Ursprungswerk: "Atlas de la navigation, et du commerce qui se fait dans toutes les parties du monde" von Louis Renard (Amsterdam : R. und J. Ottens, 1739)

Ryh 1202 : 15

370 Pontus Euxinus of Nieuwe en naaukeurige paskaart van de Zwarte Zee / uyt verscheydene stucken van die gewesten toegesonden, ontworpen door N. Witsen, cons:

amst. – [Ca. 1:2100000]. – [Amsterdam] : apud L. Renard, [1739]. – 1 Karte : Kupferdruck ; 40 x 58 cm. – (Atlas de la navigation, et du commerce qui se fait dans toutes les parties du monde ; Karte 16)

Titelkartusche oben rechts, Massstabsleisten unten rechts.

Numerierung oben rechts: Fol. 16. Ursprungswerk: "Atlas de la navigation, et du commerce qui se fait dans toutes les parties du monde" von Louis Renard (Amsterdam : R. und J. Ottens, 1739)

Ryh 1202 : 16

371 Barbariæ et Guineæ maritimi à freto Gibraltar ad fluvium Gambiæ : cum insulis Salsis Flandricis et Canaricis. – [Ca. 1:5600000]. – [Amsterdam] : apud L. Renard, [1739]. – 1 Karte : Kupferdruck ; 47 x 56 cm. – (Atlas de la navigation, et du commerce qui se fait dans toutes les parties du monde ; Karte 17)

Titelkartusche oben Mitte, Massstabsleisten unten rechts. Osten oben. Numerierung oben rechts: Fol. 17. Ursprungswerk: "Atlas de la navigation, et du commerce qui se fait dans toutes les parties du monde" von Louis Renard (Amsterdam : R. und J. Ottens, 1739)

Ryh 1202 : 17

372 Tractus littorales Guineæ a promontorio Verde usque ad sinum Catenbelæ. – [Ca. 1:7900000]. – [Amsterdam] : apud L. Renard, [1739]. – 1 Karte : Kupferdruck ; 49 x 55 cm. – (Atlas de la navigation, et du commerce qui se fait dans toutes les parties du monde ; Karte 18)

Titelkartusche oben Mitte, Massstabsleisten unten links.

Numerierung oben rechts: Fol. 18. Ursprungswerk: "Atlas de la navigation, et du commerce qui se fait dans toutes les parties du monde" von Louis Renard (Amsterdam : R. und J. Ottens, 1739)

Ryh 1202 : 18

373 Cimbebas et Caffariæ littora a Catenbela ad promontorium Bonæ Spei = Pascaerte van Cimbebas en Caffares streckende van Catembela tot Cabo de Bona Esperanca. – [Ca. 1:6500000]. – Gedruckt tot Amsterdam : by L. Renard, [1739]. – 1 Karte : Kupferdruck ; 41 x 53 cm. – (Atlas de la navigation, et du commerce qui se fait dans toutes les parties du monde ; Karte 19)

Titelkartusche oben Mitte, Massstabsleisten unten Mitte. Osten oben. Numerierung oben rechts: Fol. 19. Ursprungswerk: "Atlas de la navigation, et du commerce qui se fait dans toutes les parties du monde" von Louis Renard (Amsterdam : R. und J. Ottens, 1739)

Ryh 1202 : 19

374 Occidentalior tractus Indiarum orientalium à promontorio Bonæ Spei ad C. Comorin. – [Ca. 1:15900000]. – Amstelodami [Amsterdam] : à L. Renard, [1739]. – 1 Karte : Kupferdruck ; 43 x 54 cm. – (Atlas de la navigation, et du commerce qui se fait dans toutes les parties du monde ; Karte 20)

Titelkartusche unten links, Massstabsleisten unten rechts.

Numerierung oben rechts: Fol. 20. Ursprungswerk: "Atlas de la navigation, et du commerce qui se fait dans toutes les parties du monde" von Louis Renard (Amsterdam : R. und J. Ottens, 1739)

Ryh 1202 : 20

375 Orientaliora Indiarum orientalium cum insulis adjacentibus à promontorio C. Comorin ad Japan = Pascaert van t'ooster gedeelte van Oost Indien van C.

Comorin tot Japan. – [Ca. 1:18500000]. – [Amsterdam] : [Louis Renard], [1739]. – 1 Karte : Kupferdruck ; 43 x 54 cm. – (Atlas de la navigation, et du commerce qui se fait dans toutes les parties du monde ; Karte 21)

Titelkartusche unten links, Massstabsleisten unten rechts. Osten oben. Numerierung oben rechts: Fol. 21. Ursprungswerk: "Atlas de la navigation, et du commerce qui se fait dans toutes les parties du monde" von Louis Renard (Amsterdam : R. und J. Ottens, 1739)

Ryh 1202 : 21

376 Magnum mare del Zur cum insula California = De groote Zuyd-Zee en 't eylandt California. – Gedruckt t Amsterdam : by L. Renard, [1739]. – 1 Karte : Kupferdruck ; 49 x 55 cm. – (Atlas de la navigation, et du commerce qui se fait dans toutes les parties du monde ; Karte 22)

Titelkartusche unten rechts, Massstabsleisten unten Mitte.

Numerierung oben rechts: Fol. 22. Ursprungswerk: "Atlas de la navigation, et du commerce qui se fait dans toutes les parties du monde" von Louis Renard (Amsterdam : R. und J. Ottens, 1739)

Ryh 1202 : 22

377 Novæ Hispaniæ, Chili, Peruviæ, et Guatimalæ littoræ. – [Ca. 1:11100000]. – [Amsterdam] : apud L. Renard, [1739]. – 1 Karte : Kupferdruck ; 47 x 56 cm. – (Atlas de la navigation, et du commerce qui se fait dans toutes les parties du monde ; Karte 23)

Titelkartusche unten rechts, Massstabsleisten unten links. Osten oben. Numerierung oben rechts: Fol. 23. Ursprungswerk: "Atlas de la navigation, et du commerce qui se fait dans toutes les parties du monde" von Louis Renard (Amsterdam : R. und J. Ottens, 1739)

Ryh 1202 : 23

378 Tractus australior Americæ meridionalis a Rio de la Plata per fretum Magellanicum ad Toraltum = Nieuwe perfecte pascaert van 't suyderlyckste deel van Suyt America, van Rio de la Plata door de straet Magellaen tot Toral. – [Ca. 1:7400000]. – [Amsterdam] : [Louis Renard], [1739]. – 1 Karte : Kupferdruck ; 48 x 54 cm. – (Atlas de la navigation, et du commerce qui se fait dans toutes les parties du monde ; Karte 24)

Titelkartusche oben Mitte, Massstabsleisten unten links.

Numerierung oben rechts: Fol. 24. Ursprungswerk: "Atlas de la navigation, et du commerce qui se fait dans toutes les parties du monde" von Louis Renard (Amsterdam : R. und J. Ottens, 1739)

Ryh 1202 : 24

379 Littora Brasilæ = Pascaert van Brasil. – [Ca. 1:7900000]. – [Amsterdam] : apud L. Renard, [1739]. – 1 Karte : Kupferdruck ; 47 x 56 cm. – (Atlas de la navigation, et du commerce qui se fait dans toutes les parties du monde ; Karte 25)

Titelkartusche unten Mitte, Massstabsleisten unten rechts. Osten oben. Numerierung oben rechts: Fol. 25. Ursprungswerk: "Atlas de la navigation, et du commerce qui se fait dans toutes les parties du monde" von Louis Renard (Amsterdam : R. und J. Ottens, 1739)

Ryh 1202 : 25

380 Terra Nova, ac maris tractus circa Novam Franciam, Angliam, Belgium, Venezuelam Novam Andalusiam, Guianam, et Brasiliam = Terra neuf, en de custen van Nieu Vranckryck, Nieu Engeland, Nieu Nederland, Nieu Andalusia, Guiana en Venezuela. – [Ca. 1:12300000]. –

T'Amsterdam : gedruckt by L. Renard, [1739]. – 1 Karte : Kupferdruck ; 47 x 56 cm. – (Atlas de la navigation, et du commerce qui se fait dans toutes les parties du monde ; Karte 26)

Titelkartusche (lateinisch) unten Mitte, Titelkartusche (holländisch) unten rechts. Osten oben. Numerierung oben rechts: Fol. 26.

Ursprungswerk: "Atlas de la navigation, et du commerce qui se fait dans toutes les parties du monde" von Louis Renard (Amsterdam : R. und J. Ottens, 1739) **Ryh 1202 : 26**

381 Indiarum occidentalium tractus littorales cum insulis Caribicis = Pascaert van Westindien ende Caribise eylanden. – [Ca. 1:8500000]. – T'Amsterdam : gedruckt by L. Renard, [1739]. – 1 Karte : Kupferdruck ; 49 x 56 cm. – (Atlas de la navigation, et du commerce qui se fait dans toutes les parties du monde ; Karte 27)

Titelkartusche (lateinisch) oben links, Titelkartusche (holländisch) unten links. Numerierung oben rechts: Fol. 27. Ursprungswerk:

"Atlas de la navigation, et du commerce qui se fait dans toutes les parties du monde" von Louis Renard (Amsterdam : R. und J. Ottens, 1739) **Ryh 1202 : 27**

382 Septemtrionaliora Americæ à Groenlandia, per freta Davidis et Hudson, ad Terram Novam = De noordelyckste zee kusten van America van Groenland door de Straet Davis ende Straet Hudson tot Terra Neuf. – [Ca. 1:7900000]. – [Amsterdam] : [Louis Renard], [1739]. – 1 Karte : Kupferdruck ; 48 x 55 cm. – (Atlas de la navigation, et du commerce qui se fait dans toutes les parties du monde ; Karte 28)

Titelkartuschen links (lateinisch) und unten Mitte (holländisch). Numerierung oben rechts: Fol. 28. Ursprungswerk: "Atlas de la navigation, et du commerce qui se fait dans toutes les parties du monde" von Louis Renard (Amsterdam : R. und J. Ottens, 1739)

Ryh 1202 : 28

2.2.3 "Nouvel atlas de la marine" von Schmettau und Bruckner • "Nouvel atlas de la marine" by Schmettau and Bruckner

383 Nouvel atlas de marine : composé d'une carte générale, et de XII cartes particulières, qui représentent le globe terrestre jusqu'au 82.e degré du coté du Nord, et jusqu'au 60.e du coté du Sud : le tout dressé sur les observations les plus nouvelles et les plus approuvées : dédié a Son Excellence M.gr le Comte de Schmettau ... qui a fourni pour cet atlas toutes les cartes et tous les memoires necessaires / par son tres humble et tres obeissant serviteur Isaac Brouckner geographe de S. M. t. c. et correspondant de l'Academie royale des sciences de Paris ; approuvé par l'Academie royale des sciences à Berlin. – Berlin : Academie royale des sciences, 1749. – 8 S., 14 Kt. (in Sammelband) ; 53 cm

Systematische Gliederung nach Ryhiner: Kap. 2 (Globus terrestris aquaticus), Sektion 2 (See-Karten), Bd. 3. Enthält: "Avertissement sur l'Atlas de Marine" (8 S.) **Ryh 1203**

384 Avertissement sur l'Atlas de marine, publié [et] approuvé par l'Académie royale des sciences [et] belles-lettres de Prusse. – [Berlin] : [Königliche Akademie der Wissenschaften], 1749. – 8 S. ; 22 cm **Ryh 1203 : 1**

385 Carte pour resoudre les six problemes. – [Ca. 1:18500000]. – [Berlin] : [Königliche Akademie der Wissenschaften], 1749. – 1 Karte : Kupferdruck ; 17 x 13 cm, Bildgrösse 22 x 34 cm

4 Windrosen- und Kompassdarstellungen auf der linken Bildseite, Karte auf der rechten Bildseite. Ursprungswerk: "Nouvel atlas de la marine" von Isaak Bruckner (Berlin, 1749). Koloriert

Ryh 1203 : 2

386 Carte generale du globe terrestre : dressée sur les memoires les plus approuvés et les observations les plus exactes / N. F. Sauerbreÿ sculpsit. – Berol. [Berlin] : [Königliche Akademie der Wissenschaften], 1749. – 1 Karte : Kupferdruck ; 31 x 48 cm, Bildgrösse 44 x 51 cm

Tabelle unten. Ursprungswerk: "Nouvel atlas de la marine" von Isaak Bruckner (Berlin, 1749). Koloriert **Ryh 1203 : 3**

387 [Carte marine de Suede, Norwege, Nouvelle Zemble et de Spitsberge.] Carte marine de Suede, Norwege, Nouvelle Zemble et de Spitsberge. – [Massstab variiert]. – [Berlin] : [Königliche Akademie der Wissenschaften], 1749. – 1 Karte : Kupferdruck ; 42 x 48 cm

Numerierung oben rechts: No. I. Ursprungswerk: "Nouvel atlas de la marine" von Isaak Bruckner (Berlin, 1749). Koloriert

Ryh 1203 : 4

388 Carte marine de la mer Glaciale, et la Siberie septentrional. – [Massstab variiert]. – [Berlin] : [Königliche Akademie der Wissenschaften], 1749. – 1 Karte : Kupferdruck ; 42 x 48 cm

Numerierung oben rechts: No. II. Ursprungswerk: "Nouvel atlas de la marine" von Isaak Bruckner (Berlin, 1749). Koloriert

Ryh 1203 : 5

389 Carte marine de la mer Glaciale avec une partie de la province de Irkucki. – [Massstab variiert]. – Berlin : Academie royale des sciences, 1749. – 1 Karte : Kupferdruck ; 42 x 48 cm

Titelkartusche vom "Nouvel atlas de marine" oben rechts.

Numerierung oben rechts: No. III. Ursprungswerk: "Nouvel atlas de la marine" von Isaak Bruckner (Berlin, 1749). Koloriert

Ryh 1203 : 6

390 Carte marine, de la b. de Baffin, et une partie d'Hudson, d'Island et Groenland. – [Massstab variiert]. – [Berlin] : [Königliche Akademie der Wissenschaften], l'année 1749. – 1 Karte : Kupferdruck ; 42 x 48 cm

Numerierung oben rechts: No. IV. Ursprungswerk: "Nouvel atlas de la marine" von Isaak Bruckner (Berlin, 1749). Koloriert

Ryh 1203 : 7

391 [Carte marine d'une partie de l'Europe, de l'Asie et de l'Afrique.] Carte marine d'une partie de l'Europe, de l'Asie et de l'Afrique. – [Massstab variiert]. – [Berlin] : [Königliche Akademie der Wissenschaften], 1749. – 1 Karte : Kupferdruck ; 41 x 49 cm

Numerierung oben rechts: No. V. Ursprungswerk: "Nouvel atlas de la marine" von Isaak Bruckner (Berlin, 1749). Koloriert

Ryh 1203 : 8

392 [Carte marine d'une partie de l'Asie, ou des Indes orientales et des isles au dessus de l'equateur.] Carte marine d'une partie de l'Asie, ou des Indes orientales [et] des isles

au dessus de l'equat.r. – [Massstab variiert]. – [Berlin] : [Königliche Akademie der Wissenschaften], 1749. –

1 Karte : Kupferdruck ; 41 x 49 cm

Numerierung oben rechts: No: VI. Ursprungswerk: "Nouvel atlas de la marine" von Isaak Bruckner (Berlin, 1749). Koloriert

Ryh 1203 : 9

393 Carte marine entre Californie et une partie de l'Asie la plus orientale. – [Massstab variiert]. – [Berlin] : [Königliche Akademie der Wissenschaften], 1749. –

1 Karte : Kupferdruck ; 41 x 48 cm

Numerierung oben rechts: No VII. Ursprungswerk: "Nouvel atlas de la marine" von Isaak Bruckner (Berlin, 1749). Koloriert

Ryh 1203 : 10

394 Carte marine de l'Amerique septentrionale et une partie de la b.e d'Hudson. – [Massstab variiert]. – [Berlin] : [Königliche Akademie der Wissenschaften], 1749. – 1 Karte : Kupferdruck ; 41 x 48 cm

Numerierung oben rechts: No: VIII. Ursprungswerk: "Nouvel atlas de la marine" von Isaak Bruckner (Berlin, 1749). Koloriert

Ryh 1203 : 11

395 Carte marine de l'Afrique meridionale. – [Massstab variiert]. – [Berlin] : [Königliche Akademie der Wissenschaften], 1749. – 1 Karte : Kupferdruck ; 41 x 48 cm

Numerierung oben rechts: No IX. Ursprungswerk: "Nouvel atlas de la marine" von Isaak Bruckner (Berlin, 1749). Koloriert

Ryh 1203 : 12

396 Carte marine des isles merid.les des Indes orient.les et de la Nouv.e Hollande. – [Massstab variiert]. – [Berlin] : [Königliche Akademie der Wissenschaften], 1749. – 1 Karte : Kupferdruck ; 41 x 48 cm

Numerierung oben rechts: No X. Ursprungswerk: "Nouvel atlas de la marine" von Isaak Bruckner (Berlin, 1749). Koloriert

Ryh 1203 : 13

397 [Carte marine de la Nouvelle Zelande des isles Salomon et de plusieurs autres isles meridionales.] Carte marine de la Nouv.lle Zelande des isles Salomon et de plusieurs autres isles merid.es. – [Massstab variiert]. – [Berlin] : [Königliche Akademie der Wissenschaften], 1749. – 1 Karte : Kupferdruck ; 41 x 48 cm

Numerierung oben rechts: No: XI. Ursprungswerk: "Nouvel atlas de la marine" von Isaak Bruckner (Berlin, 1749). Küsten koloriert

Ryh 1203 : 14

398 Carte marine de l'Amerique meridionale. – [Massstab variiert]. – [Berlin] : [Königliche Akademie der Wissenschaften], l'anné 1749. – 1 Karte : Kupferdruck ; 41 x 48 cm

Numerierung oben rechts: No: XII. Ursprungswerk: "Nouvel atlas de la marine" von Isaak Bruckner (Berlin, 1749). Koloriert

Ryh 1203 : 15

2.3 Meere • Seas

2.3.1 Nördliche Meere • Northern seas

399 Nördliche Meere : das Eismeer, das Nordmeer, der Kanal. – [Versch. Orte], 1677–1804. – 26 Kt. (in Sammelband) ; 60 cm

Systematische Gliederung nach Ryhiner: Kap. 2 (Globus terrestris aquaticus), Sektion 3 (Landkarten der Meere und zerstreute Meerkarten), Bd. 1 **Ryh 1301**

400 Nouvelle carte des isles de Spizbergue et des environs : depuis le 10. au 95.° de longit.: et le 64 au 84.° de latit. : pour servir d'éclaircissement à un mémoire nouveau sur la navigation dans les mers arctiques / par Mr. le B. E. d'E. [i.e. Samuel Engel] ; gravé par I. R. Holzhalb à Zurich. – [Ca. 1:5500000]. – [Bern] : [Franz Samuel Fetscherin], 1779. – 1 Karte : Kupferdruck ; 40 x 55 cm
Karte stammt aus: "Mémoire sur la navigation dans la mer du Nord" von Samuel Engel, hrsg. von der Société Typographique (Bern : F. S. Fetscherin, 1779). Grenzen koloriert **Ryh 1301 : 3**

401 Carte de la partie septentrionale et orientale de l'Asie, qui comprend la grande Tartarie, le Kamschatka et Jesso avec la mer Glaciale et ses côtes / dressée en 1764 par Mr. *** [i.e. Samuel Engel] ; Iaquier del. ; Chovin sculp. – [Lausanne] : [Antoine Chapuis], 1764. – 1 Karte : Kupferdruck ; 47 x 68 cm
4 numerierte Nebenkarten: "Partie septentrionale et occidentale de l'Amérique, selon Acosta" (10 x 10 cm, Mitte links), "La nouvelle Grenade et la Californie" (10 x 11 cm, Mitte links), "La région des Conibas [et] et pays voisins selon Acosta" (17 x 22 cm, unten links), "Carte des extrémités de la partie occidentale de la Californie selon Acosta" (24 x 23 cm, unten Mitte). Karte stammt aus: "Memoires et observations géographiques et critiques sur la situation des pays septentrionaux de l'Asie et de l'Amérique" von Samuel Engel (Lausanne : Antoine Chapuis, 1765) **Ryh 1301 : 4**

402 Carte réduite des mers du Nord : pour servir aux vaisseaux du roy : dressée au dépost des cartes et plans de la marine par ordre de M. Rouillé ch.r comte de Jouy [et].ca secretaire d'etat aiant le département de la marine. – [Ca. 1:5800000]. – [Versailles] : [s.n.], 1751. – 1 Karte : Kupferdruck ; 51 x 84 cm. – (Hydrographie française ; No. 6)
Nullmeridiane: Ferro, Teneriffa, Cap Lezard, London, Paris. Numerierung oben rechts: "No. 6". Ursprungswerk: "Hydrographie française" von J. N. Bellin (Versailles, 1773). Koloriert **Ryh 1301 : 11**

403 Carte réduite des mers du Nord : pour servir a l'histoire generale des voyages / par M. B. ing.r de la marine. – [Paris] : [Didot], 1758. – 1 Karte : Kupferdruck ; 31 x 42 cm. – (Histoire générale des voyages ; tom. 15, no. 1)
Numerierung unten links ("Tom. XV.") und unten rechts ("No. 1"). Ursprungswerk: Band 15 der "Histoire générale des voyages" von A. F. Prévost (Paris : Didot, 1759). Koloriert. Auf Papier aufgeklebt **Ryh 1301 : 12**

404 Carte réduite de partie de la mer du Nord comprise entre l'Ecosse, le Dannemark, la Norwege et l'Islande : pour le service des vaisseaux du roy : par ordre de M. le

Duc de Praslin, ministre de la marine / par le S. Bellin ingénieur de la marine et du dépost des cartes et plans. – [Ca. 1:3300000]. – [Versailles] : [s.n.], 1768. – 1 Karte : Kupferdruck ; 55 x 83 cm. – (Hydrographie française ; No. 7)

Nullmeridian: Paris. Blattnummer oben rechts ("No. 7").

Ursprungswerk: "Hydrographie française" von J. N. Bellin (Versailles, 1773). Teilweise koloriert **Ryh 1301 : 13**

405 Et nyt forbedret retwisend søe-kaart over nord-søen : strekkende sig fra Friderichshald i Norge til Statenhøek fra Schaven ... / til trukken befördret af Anders Høeg ; I. Haas sculps. – [Ca. 1:1200000]. – Hafnia [Kopenhagen] : [s.n.], 1769. – 1 Karte auf 2 Blättern : Kupferdruck ; 79 x 96 cm + Erläuterungen

Widmungskartusche unten rechts ("Deres højgrævelige excellence højbaarne Herre Christian Conrad Græfe af Danneskiold ...").

Erläuterungen oben links. Westen oben. Erläuterungsblatt ("Directions to be observed between Norway, Holland, ...") auf dem vorangehenden Falz eingeklebt. Koloriert. Auf Papier aufgeklebt **Ryh 1301 : 14**

406 Chart shewing the track of His Majesty's sloops Racehorse and Carcass during the expedition towards the north pole 1773 / W. Palmer sculp. – [Ca. 1:9300000]. – [S.I.] : [s.n.], [1774?]. – 1 Karte : Kupferdruck ; 43 x 20 cm

Nullmeridian: Greenwich. Die Karte stammt wahrscheinlich aus "A voyage towards the North Pole undertaken by His Majesty's command, 1773" von Constantine John Phipps (London, 1774).

Koloriert **Ryh 1301 : 15**

407 Carte réduite des mers du Nord : comprise entre le 48.me et le 72.me degré de latitude sept.le et entre le 11.me degré de longitude orientale et le 61.me degré de longitude occidentale du meridian de Paris : dressée sur plusieurs observations astronomiques et d'après des determinations de longitude faites à la mer avec les horloge[s] marines, dans la compagne de la Flore en 1772 sous le commandement de Monsieur de Verdun de la Crenne : publiée par ordre du roi / par M.rs de Verdun de la Crenne, le ch.er de Borda, et Pingré ; divisé et gravé au burin par Petit. – [Versailles] : [s.n.], 1776. – 1 Karte : Kupferdruck ; 54 x 76 cm. – (Hydrographie française ; No. 7 bis)

Tabelle rechts. Nullmeridian: Paris. Numerierung oben rechts: "No. 7 bis". Ursprungswerk: "Hydrographie française" von J. N. Bellin (Versailles, 1773). Koloriert **Ryh 1301 : 16**

408 Carte de la mer de Dannemark et des entrées dans la mer Baltique : contenant les bancs, passes, isles et costes comprises depuis Norden et le cap Der-Neus jusques a Rostock et Valsterbon. – [Ca. 1:780000]. – [S.I.] : [s.n.], [erstmal 1693]. – 1 Karte : Kupferdruck ; 59 x 85 cm. – (Le Neptune François ou atlas nouveau des cartes marines ; No. 4)

Titel und Erläuterung ("Avertissement") oben links, Legende, Massstabsleisten, Siegel des Dépôt de la marine sowie Preisangabe ("Prix trente sols") unten links. Osten oben. Nullmeridiane: Paris, Ferro, London, Teneriffa, Cap Lezard. Numerierung oben rechts: "No. 4". Stammt aus einer Ausgabe des "Neptune François" (Amsterdam oder Paris, erstmal 1693). Koloriert **Ryh 1301 : 17**

409 Söe=kaart over Kattegattet : med kongl: allernaadigst privilegium i 20 aar / med flüd afstregtet efter skibs compassen som paa denne tüd har 16° nordwestrings misvisning efter egen og andre söemands erfarenhed samlet og til trykken befordret af comandeur capitain Jens Werner Akeleye 1770 ; stukken af Iohann Georg Schmid. – Forbed.r 1771. – [Ca. 1:290000]. – Kiöbenhavn [Kopenhagen] : [s.n.], 1771. – 1 Karte auf 2 Blättern : Kupferdruck ; 60 x 135 cm
3 Nebenkarten unten rechts (23 x 20 cm, 22 x 20 cm, 33 x 21 cm).
Koloriert. Auf Papier aufgeklebt **Ryh 1301 : 18**

410 Carte de la mer d'Allemagne : contenant les bancs isles et costes comprises depuis Bergen et les isles Schetland jusques au Pas de Calais. – [Ca. 1:1400000]. – [S.I.] : [s.n.], [erstmals 1693]. – 1 Karte : Kupferdruck ; 58 x 81 cm. – (Le Neptune François ou atlas nouveau des cartes marines ; No. 6)
Titel und Siegel des Dépôt de la marine sowie Preisangabe ("Prix trente sols") oben rechts. Osten oben. Nullmeridiane: Paris, Ferro, London, Teneriffa, Cap Lezard. Numerierung oben rechts: "No. 6".
Stammt aus einer Ausgabe des "Neptune François" (Amsterdam oder Paris, erstmals 1693). Koloriert **Ryh 1301 : 19**

411 Petit Neptune anglois ou carte marine des côtes d'Angleterre, d'Ecosse et d'Irlande : avec priv. du roy / par M. Bonne m.tre de mathém. ing.r géogr. ; dédié à Son Altesse séréniss. monseigneur le Duc de Penthièvre, amiral de France par son très-humble et très-obéissant serviteur, Lattré ; [Kartusche:] Marillier in., Berthault s. – [Ca. 1:1700000]. – A Paris : chez Lattré graveur rue St. Jacques près la fontaine St. Severin à la ville de Bordeaux, [zwischen 1750 und 1790]. – 1 Karte : Kupferdruck ; 65 x 50 cm
Nebenkarte oben rechts ("I.s de Shetland", 10 x 6 cm).
Titelkartusche oben links. Nullmeridian Paris. Teilweise koloriert **Ryh 1301 : 20**

412 Manica, gallis la Manche, et belgis het Canaal, pars oceani inter Angliam et Gallicam : hujus septentrionalis, [et] illius meridionalis oram rigans, cum adjacentibus : cum privil: ordin: gener: Belgii foederatii / exactissimé in tabulam redacta, et edita per Nic.m Visscher ; [Kartusche:] G. v. Gouwen schulp. – [Ca. 1:1300000]. – Amst: Bat: [Amsterdam] : [Nicolaes Visscher], [nach 1677]. – 1 Karte : Kupferdruck ; 46 x 55 cm
Titelkartusche und Massstabsleisten unten rechts. Teilweise koloriert. Auf Papier aufgeklebt **Ryh 1301 : 43**

413 Carte de la Manche : faite par ordre du roy pour le service de ses armées de mer / reveue et corrigée par le Sr. Sanson. – [Ca. 1:870000]. – A Paris : chez Hubert Jaillot, 1692. – 1 Karte : Kupferdruck ; 56 x 79 cm. – (Le Neptune François ou atlas nouveau des cartes marines)
Stammt aus einer Ausgabe des "Neptune François" (Amsterdam oder Paris, erstmals 1693). Küsten koloriert **Ryh 1301 : 44**

414 La Manche, ou le Canal, entre la France et l'Angleterre : a l'usage de Monseigneur le Duc de Bourgogne = Nova oceani britannici, vulgo canalis, tabula / par son tres humble et tres obeissant serviteur H.

Jaillot ; [Kartusche:] J. Goeree. delin. – [Ca. 1:1200000]. – Parisiis [Paris] : H. Jaillot, 1695. – 1 Karte : Kupferdruck ; 49 x 59 cm
Grenzen und Küsten koloriert **Ryh 1301 : 45**

415 La plus grande partie de la Manche : qui contient les côtes de Angleterre (situées au Sud-Est, ou est la Tamise [et]c.) et celles de France, ou, la partie septentrionale du gouv.r de Normandie, les bords maritimes de Picardie [et]c. – Nouvellem.t mis au jour. – [Ca. 1:590000]. – A Amsterdam : chez R. [et] J. Ottens, [zwischen 1725 und 1750]. – 1 Karte : Kupferdruck ; 45 x 58 cm
Titel, Legende und Massstabsleisten oben. Küsten und Grenzen koloriert **Ryh 1301 : 46**

416 La plus grande partie de la Manche : qui contient les côtes d'Angleterre et celles de France les bords maritimes de Picardie : avec privilege du vicariat. – [Ca. 1:600000]. – [Augsburg] : aux depens de Matthieu Seutter, [zwischen 1740 und 1760]. – 1 Karte : Kupferdruck ; 48 x 56 cm
Titelkartusche und Massstabsleisten unten Mitte. Koloriert. Auf Papier aufgeklebt **Ryh 1301 : 47**

417 La plus grande partie de la Manche : qui contient les côtes d'Angleterre et celles de France les bords maritimes de Picardie. – [Ca. 1:600000]. – Aug. Vind. [Augsburg] : aux depens de Tob: Conr: Lotter geogr., [nach 1758]. – 1 Karte : Kupferdruck ; 47 x 55 cm
Titelkartusche und Massstabsleisten unten Mitte. Koloriert **Ryh 1301 : 48**

418 Carte reduite de la Manche : pour servir aux vaisseaux du roy : dressée au Dépôt des cartes et plans de la Marine par ordre de M. le Duc de Choiseul, colonel général des Suisses et Grisons, ministre de la guerre et de la marine / par le S. Bellin ingénieur de la marine, censeur royale de l'Académie de marine et de la Société royale de Londres. – Seconde edition. – [Ca. 1:1000000]. – [Versailles] : [s.n.], 1763. – 1 Karte : Kupferdruck ; 54 x 83 cm. – (Hydrographie française ; No. 21)
Erläuterungen oben Mitte. Nullmeridiane: Paris, Ferro, Teneriffa, Cap Lezard, London. Numerierung oben rechts: "No. 21".
Ursprungswerk: "Hydrographie française" von J. N. Bellin (Versailles, 1773). Koloriert **Ryh 1301 : 49**

419 La Manche : contenant les côtes méridionales d'Angleterre et les côtes occidentales de France depuis Dunkerque jusqu'a Nantes : avec privilege du roi / par Jefferys geographe. – [Ca. 1:1200000]. – A Paris : chez Le Rouge géographe du roi rue des g.ds Augustins, 1778. – 1 Karte : Kupferdruck ; 50 x 61 cm. – (Pilote américain septentrional)
Nullmeridian: "Meridien de St. Paul de Londres". Ursprungswerk: "Pilote américain septentrional" (Paris : le Rouge, 1778). Koloriert **Ryh 1301 : 50**

420 Carte de la Manche ou du canal qui sépare les côtes de France d'avec celles d'Angleterre : sur laquelle sont représentés les bancs de sables, sondes ou profondeur de la mer, des caps, bayes, ports ou havres, [et]c. : l'on y a

marqué les courans avec une methode pour conoître dans tous les endroits de cette carte l'heure de la marée : avec privilège du roy / construite par ordre de Sa Majesté britannique d'après les observations du scavant capitaine Haley ; revue et augmentée par le ch.r de Beurain géogr.e du roi et ci-devant de l'ed.on de mgr. le Dauphin ; dediée et présentée au roi par le ch.r de Beurain géographe de Sa Majesté, et son pensionnaire ; [Kartusche:] Martinet inv. et sculpsit ; Vallet scrip. – [Ca. 1:700000]. – A Paris : chez le chevalier de Beurain rue Git le cœur la 1.re porte à droite par le quay des Augustins, en 1778. – 1 Karte auf 2 Blättern : Kupferdruck ; 50 x 107 cm

Erläuterungen rund um das Kartenbild. Koloriert **Ryh 1301 : 51**

421 Tableau hydrographique qui contient le détail maritime des principaux ports qui se trouvent représentés dans la carte de la Manche : qui sont Falmouth, Plimouth, Ports-mouth sur la côte meridionale d'Angleterre, Yarmouth, Neuports, St. Hellens dans l'Isle de Wight, le cours de la Tamise, du Medway [et]c. les ports de Dunquerque, de Calais, de Diépe, du Havre de Grace, de St. Malo, et de Brest sur les côtes de France, avec la configuration des plans des villes et forts qui en deffendent les aproches, particulièrement de ceux d'Angleterre qui ne sont connus que de très peu de personnes, même des Anglois : avec privilege du roy / fait d'après des manuscrits précieux que possede le ch.er de Beurain géographe ordinaire de Sa Majesté et ci-devant de l'education de Monseigneur le Dauphin. – A Paris : chez l'auteur rue Git-le Cœur la 1.ere porte cochere à droite par le quai des Augustins, [ca. 1778]. – 13 Karten auf 1 Blatt : Kupferdruck ; Bildgrösse 47 x 70 cm

Festungsprofile Mitte links, Titel oben. Koloriert **Ryh 1301 : 52**

422 Carte de la Manche : avec tous les bancs de sables, les courants, les profondeurs d'eau, et l'heure de la marée : d'après celle construite par ordre de Sa Maj. britannique : c. p. r. – [Ca. 1:1200000]. – A Paris : chés Lattré graveur ordinaire du roi de M. le Duc d'Orléans et de la ville rue St. Jacques la porte cochère en face de la rue de la Parcheminerie, 1779. – 1 Karte : Kupferdruck ; 50 x 66 cm

Nullmeridian: Paris, London. Küsten koloriert **Ryh 1301 : 53**

423 Carte de la Manche : dressée d'après les originaux tirés de France et d'Angleterre : dediée et présentée à Mr. le Noir conseiller d'etat et lieutenant général de police / par L. Denis ; par son très humble et très obeissant serviteur Basset. – [Ca. 1:1300000]. – A Paris : chés Basset rue St. Jacques au coin de celle des Mathurins, en 1780. – 1 Karte : Kupferdruck ; 47 x 68 cm

Nullmeridian: Paris. Küsten koloriert **Ryh 1301 : 54**

424 Carte du Canal ou de la Manche : depuis son entrée dans l'océan Atlantique, aux isles d'Ouessant et de Scilly; jusqu'à la mer d'Allemagne au détroit de Douvres, ou Pas de Calais : d après les cartes que le ministere anglois a fait dresser pour le service de sa marine : avec partie de l'océan Atlantique et de la mer d'Allemagne / par le Sr.

Clermont, ingénieur-géographe ; gravé par Glot. – [Ca. 1:950000]. – Se vend a Paris : chez Esnauts et Rapilly rue S. Jacques à la ville de Coutances ; a Brest : chez Priston et chez Fournier m.ds d'estampes, 1781. – 1 Karte auf 2 Blättern : Kupferdruck ; 73 x 104 cm

Nebenkarte oben Mitte ("L'isle de Wight et cotes voisines", 15 x 23 cm), 2 Nebenkarten unten links ("Carte des isles de Scilly, ou Sorlingues", 15 x 18 cm / "Carte de la rade et du port de Brest", 10 x 17 cm). 3 Nebenkarten unten rechts ("Cartes topo-hydrographiques des isles angloises situées près la côte du Coutentin, en Basse Normandie : Jersey, Grenesey: Cers et Erms, Aurigny: Burhou et les casquets", zusammen 17 x 34 cm). Nullmeridian: Paris, London.

Koloriert **Ryh 1301 : 55–56**

1781. – 1 Karte ; 74 x 52 cm.

Ryh 1301 : 55

1781. – 1 Karte ; 74 x 52 cm.

Ryh 1301 : 56

425 Carte vom Canal zwischen dem Atlantischen Meere und der Nord=See : mit den Küsten von Franckreich, Holland und Schotlland, wie auch von gantz England und Ireland / J. F. Saltzenberg sc. – [Ca. 1:2200000]. – Hannover : [s.n.], 1804. – 1 Karte : Kupferdruck ; 47 x 49 cm

Koloriert

Ryh 1301 : 57

2.3.2 Weltmeere • Oceans

426 Meerkarten der Ozeane oder Weltmeere : nord- und südatlantischer Ozean, ostindischer Ozean, des grossen Ozeans mitternächtiger Teil. – [Versch. Orte], 1737–1803. – 28 Kt. (in Sammelband) ; 60 cm

Systematische Gliederung nach Ryhiner: Kap. 2 (Globus terrestris aquaticus), Sektion 3 (Landkarten der Meere und zerstreute Meerkarten), Bd. 2

Ryh 1302

427 Carte de l'océan occidental : dressée pour servir a l'Histoire generale des voyages / par M. Bellin ingenieur de la marine. – [Ca. 1:22000000]. – [Amsterdam] : [Arkstée et Merkus], 1746. – 1 Karte : Kupferdruck ; 31 x 44 cm. – (Histoire générale des voyages ; suppl. tome 1, no. 1)

Nullmeridian: Ferro. Numerierung unten rechts: Supl. du I.r vol. I.re carte. Ursprungswerk: "Suite de l'Histoire générale des voyages" (Bd. 17 des Gesamtwerks) von A. F. Prévost (Amsterdam : Arkstée et Merkus, 1761). Koloriert. Auf Papier aufgeklebt **Ryh 1302 : 1**

428 Carte de l'océan meridional : dressée pour servir a l'Histoire generale des voyages / par M. Bellin ingenieur de la marine. – [Ca. 1:22000000]. – [Amsterdam] : [Arkstée et Merkus], 1746. – 1 Karte : Kupferdruck ; 33 x 44 cm. – (Histoire générale des voyages ; suppl. tome 1, no. 2)

Nullmeridian: Ferro. Numerierung unten rechts: Supl. du I. vol. 2.e carte. Ursprungswerk: "Suite de l'Histoire générale des voyages" (Bd. 17 des Gesamtwerks) von A. F. Prévost (Amsterdam : Arkstée et Merkus, 1761). Koloriert. Auf Papier aufgeklebt **Ryh 1302 : 2**

429 Carte de l'océan Atlantique / traduite de Jefferis. – [Massstab variiert]. – A Paris : chez Le Rouge rue des g.ds Augustins, [1778]. – 1 Karte : Kupferdruck ; 47 x 61 cm. – (Pilote américain septentrional)

4 Küstenansichten unten rechts ("Vue du Cap Verd venant du Nord", "Vue du Cap Verd venant du Sud", "Cap Mesurado", "Pays du cap Lopo"). Titel oben. Nullmeridian: Ferro. Ursprungswerk:

"Pilote americain septentrional" (Paris : le Rouge, 1778). Koloriert
Ryh 1302 : 3

430 Carte de l'océan Atlantique : c. p. r. – [Massstab variiert]. – A Paris : chez Lattré graveur du roy rue St. Jacques la porte cochère vis avis la rue de la Parcheminerie, [zwischen 1750 und 1790]. – 1 Karte : Kupferdruck ; 48 x 61 cm

4 Küstenansichten unten rechts ("Vuë du Cap Verd du coté du Nord", "Vuë du Cap Verd du coté du Sud", "Cap Mesurado", "Vuë du cap Lopo"). Titel unten. Nullmeridian: Paris, London. Koloriert
Ryh 1302 : 4

431 Carte pour servir a l'histoire philosophique et politique des etablissements et du commerce des Européens dans les deux Indes / dressée par M.r Bonne maitre de mathematiques. – [S.l.] : [s.n.], [zwischen 1770 und 1790]. – 1 Karte : Kupferdruck ; 31 x 45 cm
 Titeltasche unten links. Numerierung oben rechts: Tom. III. et IV. Die Karte stammt aus der "Histoire philosophique et politique des etablissements et du commerce des Européens dans les deux Indes" von Abbé G. T. Raynal (erschienen um 1780) **Ryh 1302 : 5**

432 Carte réduite d'une partie de l'océan Atlantique ou Occidental : comprise entre le 13.me et le 49.me degré de latitude sept.le et entre le 2.me et le 78.me degré de longitude à l'occident du mérid.en de Paris : dressée sur plusieurs observations astronomiques et d'après des déterminations de longitude, faites à la mer avec les horloges marines, dans la compagne de l'Isis en 1768. et 1769. sous le com[m]and.nt de Mr. de Fleurieu, et dans celle de la Flore en 1771. et 1772. sous le commandement de Monsieur de Verdun de la Crenne : publiée par ordre du roi / par M.rs de Verdun de la Crenne, le ch.er de Borda, et Pingré ; divisé et gravé au burin par Petit. – [Versailles] : [s.n.], 1775. – 1 Karte : Kupferdruck ; 46 x 81 cm. – (Hydrographie française ; No. 20 bis)
 Erläuterungen oben links, Tabelle unten. Nullmeridian Paris. Numerierung oben rechts: "No. 20 bis". Ursprungswerk: "Hydrographie française" von J. N. Bellin (Versailles, 1773). Teilweise koloriert
Ryh 1302 : 6

433 Océan Atlantique et mers adjacentes : en quatre feuilles : contenant les côtes de l'Europe, de l'Afrique et de l'Amérique depuis l'équateur jusqu'au 60 degré de latitude sep.le : dressé sur les observations astronomiques et les journaux des plus habiles navigateurs traduit de l'anglois : avec privilège du roi. – [Massstab variiert]. – A Paris : chez Le Rouge ing.r géographe du roi rue des g.ds Augustins, 1778. – 1 Karte auf 4 Blättern : Kupferdruck ; 95 x 135 cm. – (Pilote americain septentrional)
 Nullmeridiane: London, Ferro. Ursprungswerk: "Pilote americain septentrional" (Paris : le Rouge, 1778). Küsten koloriert
Ryh 1302 : 7-8

1778. – 2 Blätter ; 48 x 135 cm. – (Pilote americain septentrional)
 Numerierung oben Mitte ("1.ere ...") und oben rechts ("Ocean Feuille 2e")
Ryh 1302 : 7

1778. – 2 Blätter ; 47 x 135 cm. – (Pilote americain septentrional)
 Numerierung oben links ("Ocean Atlantique P. 3.e") und oben rechts ("Océan Atlantique 4.e planche")
Ryh 1302 : 8

434 Nouvelle carte de l'océan Atlantique et théâtre de la guerre tant en Europe qu'en Amérique : ou l'on saisit d'un coup d'oeil le rapport de l'un et l'autre hémisphère, le commerce tant de la Terre-Ferme que des isles Antilles, le lieu des embarquements d'un continent à l'autre, avec les bancs de sables et roches le plus exactement marquée suivant les dernieres découvertes, et réglée par observations astronomique / par L. Denis, géographe et auteur du Conducteur Français ; dédiée et présentée à Mr. Le Noir, conseiller d'état et lieutenant général de police par son très humble et très obeissant serviteur Basset. – [Massstab variiert]. – A Paris : chés Basset rüe St. Jacques au coin de celle des Mathurins à l'image S.te Genevieve, en 1782. – 1 Karte : Kupferdruck ; 52 x 71 cm
 Nullmeridian: Paris. Koloriert
Ryh 1302 : 9

435 Carte générale de l'océan Atlantique ou Occidental : dressée au Dépôt général des cartes plans et journaux de la marine, et publiée par ordre du roi : pour le service des vaisseaux de sa Majesté, sous le ministère de M. le marechal de Castries comte d'Alais ... – [Versailles] : [s.n.], 1786. – 1 Karte : Kupferdruck ; 59 x 88 cm. – (Hydrographie française ; No. 20)
 Nullmeridian: Paris. Numerierung oben rechts: "No. 20".
 Ursprungswerk: "Hydrographie française" von J. N. Bellin (Versailles, 1773). Koloriert. Koordinatentabellen am rechten und linken Rand angeklebt
Ryh 1302 : 10

436 Karte des Atlantischen Oceans / herausgegeben von Herrn F. A. Schrämbl. – In Wien : zu finden in eigenem Verlage [Schrämbl], 1788. – 1 Karte : Kupferdruck ; 48 x 60 cm. – (Allgemeiner grosser Atlas ; N. 91)
 4 Küstenansichten unten rechts ("Aussicht des grünen V. auf der Nordseite", "Aussicht des grünen V. auf der Südseite", "V. Mesurado", "Aussicht des V. Lopo das Kap"). Nullmeridiane: Paris, London. Numerierung oben rechts: "N. 91.". Ursprungswerk: "Allgemeiner grosser Atlas" von F. A. Schrämbl (Wien, 1786–1800). Küsten koloriert
Ryh 1302 : 11

437 Carte de la partie de l'océan vers l'équateur entre les cotes d'Afrique et d'Amérique où la situation des isles, bancs, et vigies montre qu'elles peuvent être soit la disposition du fonds de la mer, entre les deux continents, soit la cause des variétés observées dans les courants de ces mers / dressée par Philippe Buache premier géographe de Sa Majesté et de l'Academie royale des sciences. Plan de l'isle de Fernand de Noronha : située sur les cotes du Bresil à l'E.N.E. de Rio Grande : levée sur les lieux en 1734 par un officier de la Compagnie des Indes : sous le privilège de l'Academie royale des sciences. – A Paris sur le quay de la Mégisserie : [Philippe Buache], septembre 1737 [erschienen 1770/1771]. – 2 Karten auf 1 Blatt : Kupferdruck ; Bildgrösse 48 x 64 cm. – (Cartes et tables de la géographie physique ou naturelle)
 Kartenbild ist diagonal von unten links nach oben rechts geteilt. Karte oben: "Carte de la partie ...", Karte unten: "Plan de l'isle ..." (ca. 1:30 000). 2 Nebenkarten: "Coupe du fonds de la mer entre l'Afrique et l'Amérique ..." (Querschnitt, 7 x 23 cm, oben rechts), "et la coupe de cette isle avec les bancs et dangers ..." (Querschnitt, 8 x 14 cm, unten rechts). Erläuterungen rechts und oben links. Nullmeridian: Meridien de l'observatoire roy.l de Paris à

20 deg. de celui de l'isle de Fer (=Ferro). Ursprungswerk: "Cartes et tables de la géographie physique ou naturelle" von Philippe Buache (Paris, Ausgabe 1770/71). Küsten koloriert **Ryh 1302 : 12**

438 Carte de l'océan oriental ou mer des Indes : pour servir à l'Histoire générale des voyages / dressée par M. Bellin ingénieur de la marine. – [Amsterdam] : [Arkstée et Merkus], [1761]. – 1 Karte : Kupferdruck ; 33 x 47 cm. – (Histoire générale des voyages ; suppl. tome 1, no. 3) Nullmeridian: Ferro. Numerierung unten rechts: Supl. du I.r vol. 3.e carte. Ursprungswerk: "Suite de l'Histoire générale des voyages" (Bd. 17 des Gesamtwerks) von A. F. Prévost (Amsterdam : Arkstée et Merkus, 1761). Auf Papier aufgeklebt **Ryh 1302 : 31**

439 Carte réduite de l'océan oriental ou mer des Indes : pour servir aux vaisseaux du roy : dressée au Dépôt des cartes et plans de la marine : par ordre de M. de Machault garde des sceaux de France ... / par M. Bellin ingénieur de la marine et du dépôt des plans censeur royal de l'Académie de marine et de la Société royale de Londres. – Seconde édition. – [Versailles] : [s.n.], 1757. – 1 Karte : Kupferdruck ; 52 x 84 cm. – (Hydrographie française ; No. 91) Nullmeridiane: Ferro, Paris, Teneriffa. Numerierung oben rechts: "No. 91". Ursprungswerk: "Hydrographie française" von J. N. Bellin (Versailles, 1773). Koloriert **Ryh 1302 : 32**

440 Carte pour servir à l'histoire philosophique et politique des établissements et du commerce des Européens dans les deux Indes / dressée par M. Bonne m.tre de mathématiques. – [S.l.] : [s.n.], [zwischen 1770 und 1790]. – 1 Karte : Kupferdruck ; 30 x 45 cm Nebenkarte unten Mitte ("Supplément pour la partie inférieure de l'Inde en deça du Gange", 6 x 7 cm). Titeltasche oben rechts. Numerierung oben rechts: Tom. I. et II. Die Karte stammt aus der "Histoire philosophique et politique des établissements et du commerce des Européens dans les deux Indes" von Abbé G. T. Raynal (erschienen um 1780) **Ryh 1302 : 33**

441 Carte des nouvelles découvertes au nord de la mer du Sud, : tant à l'est de la Sibirie et du Kamtchatka, qu'à l'ouest de la Nouvelle France : publiée sous le privilège de l'Académie des sciences / dressée sur les mémoires de Mr. Del'Isle professeur royal et de l'Académie des sciences ; par Philippe Buache de la même académie et présentée à l'académie, dans son assemblée publique du 8. avril 1750 par Mr. de l'Isle. – Se vend à Paris quai de l'Horloge du Palais : [s.n.], [ca. 1750]. – 1 Karte : Kupferdruck ; 37 x 62 cm Erläuterungen oben links, Titeltasche oben Mitte, Massstabsleisten oben rechts. Bildliche Darstellungen oben links und rechts. Nullmeridian: Ferro. Koloriert **Ryh 1302 : 41**

442 Carte des nouvelles découvertes au nord de la mer du Sud, : tant à l'est de la Sibérie et du Kamtchatka, qu'à l'ouest de la Nouvelle France. – A Venise : chez François Santini rue S.te Justine près de l'église : chez M. Remondini, [erschienen 1784]. – 1 Karte : Kupferdruck ; 37 x 62 cm. – (Atlas universel / P. Santini, G. A. Remondini ; Vol. 2, Karte 44) Erläuterungen oben links, Titeltasche oben Mitte, Massstabsleisten oben rechts. Bildliche Darstellungen oben links

und rechts. Nullmeridiane: Ferro, Paris. Blattnummer oben rechts: P. II. 44. Ursprungswerk: Neuauflage des "Atlas universel" von P. Santini (Venedig, 1776) durch G. A. Remondini (Venedig, 1784). Koloriert **Ryh 1302 : 42**

443 Nouvelle carte des découvertes faites par des vaisseaux russiens aux côtes inconnues de l'Amérique septentrionale avec les pays adjacents : dressée sur des mémoires authentiques de ceux qui ont assisté à ces découvertes, et sur d'autres connoissances dont on rend raison dans un mémoire séparé / L. Schenk, Jansz: sculpsit 1765. – A Amsterdam : chez Marc Michel Rey, 1766. – 1 Karte auf 2 Blättern : Kupferdruck ; 44 x 62 cm Ausgabevermerk in der Titeltasche: "A St. Petersburg à l'Académie impériale des sciences 1758". Koloriert **Ryh 1302 : 43**

444 Carte réduite de l'océan septentrional compris entre l'Asie et l'Amérique : suivant les découvertes qui ont été faites par les Russes : dressée au Dépôt des cartes et plans de la marine pour le service des vaisseaux du roy : par ordre de M. le Duc de Praslin ministre de la marine / par le Sr. Bellin ingénieur de la marine censeur royal de l'Académie de marine et de la Société royale de Londres. – [Versailles] : [s.n.], 1766. – 1 Karte : Kupferdruck ; 54 x 84 cm. – (Hydrographie française ; No. 99) Numerierung oben rechts: "No. 99". Ursprungswerk: "Hydrographie française" von J. N. Bellin (Versailles, 1773). Koloriert **Ryh 1302 : 44**

445 Nouvelle carte des découvertes faites par des vaisseaux russiens aux côtes inconnues de l'Amérique septentrionale avec les pays adjacents : dressée sur des mémoires authentiques de ceux qui ont assisté à ces découvertes, et sur d'autres connoissances. – A St. Petersburg : à l'Académie impériale des sciences, 1784. – 1 Karte : Kupferdruck ; 47 x 61 cm Numerierung oben rechts: "P. I. no. 53. III.me" (no. durchgestrichen). Koloriert **Ryh 1302 : 45**

446 Esquisse d'une carte du cap.te Cook / copiée par Mr. D. Barrington, et en partie y ajouté deux indications de longitude d'après la relation de Mr. Pallas, rapportée par Mr. Busching. Extrait de la carte de Mr. Engel qu'il a publiée dans son dernier ouvrage allemand en 1777, contenant le détroit d'Anian avec les pays voisins des deux cotés / gravé par J. Rodolf Holzhalb. – A Zurich [Zürich] : [s.n.], 1781. – 2 Karten auf 1 Blatt : Kupferdruck ; 19 x 32 cm Karte auf der linken Blattseite: "I. Esquisse d'une carte ..." (18 x 16 cm), Karte auf der rechten Bildseite: "II. Extrait de la carte ..." (19 x 16 cm). Legende unten links. Küsten koloriert **Ryh 1302 : 46 A**

447 Carte de la mer du Sud ou mer Pacifique : entre l'équateur et le 3 g. 1/2. de latitude septentrionale / Lattré sc. – [Paris] : [Nyon], [1787]. – 1 Karte : Kupferdruck ; 27 x 54 cm. – (Atlas universel pour l'étude de la géographie et de l'histoire ancienne et moderne ; no. 115) Titeltasche oben rechts. Nullmeridian: S. Bernadin. Numerierung oben rechts: "no. 115". Ursprungswerk: "Atlas universel pour l'étude de la géographie et de l'histoire ancienne et moderne" von E. A.

Philippe de Prétot (Paris : Nyon l'ainé, 1787). Küste koloriert

Ryh 1302 : 46 B

448 Nuove scoperte de' Russi al nord del mare del Sud si nell'Asia, che nell'America : con privilegio dell'ecc.mo senato. – Venezia : presso Antonio Zatta, 1776. – 1 Karte : Kupferdruck ; 30 x 39 cm. – (Atlante novissimo)

Erläuterungen oben Mitte und unten rechts. Ursprungswerk: Band 4 des "Atlante novissimo" von Antonio Zatta (Venezia, ca. 1788). Koloriert. Auf Papier aufgeklebt

Ryh 1302 : 47

449 Carte der Entdeckungen zwischen Sibirien und America bis auf das Jahr 1780 / P. S. P. fec. [i. e. Peter Simon Pallas]. – [S.l.] : [s.n.], [1781]. – 1 Karte : Kupferdruck ; 18 x 40 cm

Titelkartusche oben rechts. Numerierungen oben links ("Nord. Beytr. I. Band 2.tes Stück pag. 249") und oben rechts ("Tab. IV"). Ursprungswerk: "Neue nordische Beyträge zur physikalischen und geographischen Erd- und Völkerbeschreibung, Naturgeschichte und Oekonomie" von Peter Simon Pallas, 1. Band (St. Petersburg ; Leipzig, 1781). Teilweise koloriert. Auf Papier aufgeklebt

Ryh 1302 : 48

450 Carte de l'océan Pacifique au nord de l'équateur, et des côtes qui le bornent des deux côtés : d'après les dernières découvertes faites par les Espagnols, les Russes et les Anglois, jusqu'en 1780 = Charte des Stillen Weltmeers im nördlichen Aequator und der Küsten die es auf beiden Seiten einschränken : nach den neuesten, von den Spaniern, Russen und Engelländern bis 1780 gemachten Entdeckungen. – A Augsburg : publiée par Tobie Conrad Lotter, [um 1780]. – 1 Karte : Kupferdruck ; 36 x 50 cm

Titel oben, Erläuterungen (deutsch und französisch) unten.

Nullmeridian: London. Koloriert

Ryh 1302 : 49

451 Carte des decouvertes faites par les Russes et par le capitaine anglois Jacques Cook dans la mer du Sud / composé par Alex. Wilbrecht ; gravé et écrit par I. C. Nabholz. – [Ca. 1:10000000]. – [S.l.] : [s.n.], en 1787. – 1 Karte : Kupferdruck ; 52 x 79 cm

Nebenkarte oben rechts ("Carte des isles Kichtak et Afognat et des autres adjacentes. Decouvertes par le pilote de la marine imper. Ismailoff", ca. 1:2200000, 19 x 16 cm). Nullmeridian: Ferro. Küsten koloriert

Ryh 1302 : 50

452 Karte von den n. w. amerikanischen und n. oe. asiatischen Küsten : nach den Untersuchungen des Kapit: Cook in den Jah: 1778. und 1779. / entworfen von Heinrich Roberts Lieut. ; neu herausgegeben v. F. A. Schrämbel ; gestoch. v. I. C. von Lackner. – In Wien : zu finden in eigenem Verlage [Schrämbel], 1788. – 1 Karte : Kupferdruck ; 38 x 66 cm. – (Allgemeiner grosser Atlas ; N. 107)

Blattnummer oben rechts: "No. 107". Ursprungswerk: "Allgemeiner grosser Atlas" von F. A. Schrämbel (Wien, 1786–1800). Teilweise koloriert

Ryh 1302 : 51

453 Carte de la coste nord-est de la mer du Sud / par M. de Laborde. – [Ca. 1:9300000]. – [Paris] : [s.n.], [1791?]. – 5 Karten auf 1 Blatt : Kupferdruck ; je 38 x 17 cm, Bildgrösse 44 x 87 cm

Die Karten zeigen einen Küstenabschnitt nach Cook (mit Nebenkarte "Entrée du roy Géorge ou de Nootka"), de la Pérouse, Dixon, Mear [i.e. Mears] (mit 2 Nebenkarten), sowie eine Kombination davon ("Les quatre reunis, ce qui prouve que ces 4 voyageurs peuvent s'accorder quoique leurs cartes soyent différentes", mit 2 Nebenkarten). Titel oben. Wahrscheinliches Ursprungswerk: Atlas zur "Histoire abrégée de la mer du Sud" (Paris, 1791)

Ryh 1302 : 52

454 Der noerdliche Theil des grossen Welt Meeres : nach den neuesten Bestimmungen und Entdeckungen / von C. G. Reichard. – [Massstab variiert]. – Weimar : im Verlage d. Industrie Comptoirs, 1803. – 1 Karte : Kupferdruck ; 48 x 65 cm

Küsten koloriert

Ryh 1302 : 53

2.3.3 Binnenmeere • Inland seas

455 Inländische Meere : das Mittelländische Meer, das Adriatische Meer. – [Versch. Orte], 1677–1798. – 26 Kt. (in Sammelband) ; 60 cm

Systematische Gliederung nach Ryhiner: Kap. 2 (Globus terrestris aquaticus), Sektion 3 (Landkarten der Meere und zerstreute Meerkarten), Bd. 3

Ryh 1303

456 La mer Mediterranée vers l'occident : avec privilege de S. M. / par P. Du-Val, geogr. du roy. – [Ca. 1:6900000]. – [Paris] : [P. Duval], 1677. – 1 Karte : Kupferdruck ; 38 x 49 cm. – (Cartes de geographie les plus nouvelles et les plus fideles)

Ursprungswerk: "Cartes de geographie les plus nouvelles et les plus fideles" von Pierre Duval (Paris, 1679). Grenzen koloriert

Ryh 1303 : 7

457 La mer Mediterranée vers l'orient : avec privilege de Sa Majesté / par P. Du-Val, geogr. du roy. – [Ca. 1:6900000]. – [Paris] : [P. Duval], 1677. – 1 Karte : Kupferdruck ; 38 x 49 cm. – (Cartes de geographie les plus nouvelles et les plus fideles)

Ursprungswerk: "Cartes de geographie les plus nouvelles et les plus fideles" von Pierre Duval (Paris, 1679). Grenzen koloriert

Ryh 1303 : 8

458 La mer Mediterranée : divisée en ses principales parties, ou mers : avec privilege du roy pour vingt ans / par le Sr. Sanson geographe ordinaire du roy. – [Ca. 1:6200000]. – A Paris : chez H. Jaillot joignant les grands Augustins aux 2 Globes, 1692. – 1 Karte auf 2 Blättern : Kupferdruck ; 53 x 86 cm

Titelvariante oben: "La mer Mediterranée divisée en mer de Levant, et de Ponant, subdivisées en leurs principales parties ou mers ...".

Grenzen und Küsten koloriert

Ryh 1303 : 9

459 La mer Mediterranée : divisée en ses principales parties ou mers : avec privilege / par G. Valck. – [Ca. 1:6200000]. – A Amsterdam : par G. Valck sur le Dam, [nach 1686]. – 1 Karte auf 2 Blättern : Kupferdruck ; 47 x 85 cm

Titelkartusche unten links, Massstabkartusche oben links.

Teilweise koloriert

Ryh 1303 : 11

460 Mare Mediterraneum : exhibens oras Hispaniæ, Galliæ, Italiæ, Mare Hadriaticum, Archipelagus, Natoliam,

Ægyptum, Levantam, Barcam, Tripolin, Tunetanium, Algeriam, Fezzam, Maurocum, quibus accedunt insulæ Majorca, Minorca, Ebusa, Corsica, Sardinia, Sicilia, Candia, et Cyprus : cum privilegio / venundantur per Gerardum et Leonardum Valk. – [Ca. 1:3700000]. – [Amsterdam] : [G. und L. Valck], [nach 1705]. – 1 Karte auf 2 Blättern : Kupferdruck ; 47 x 116 cm

Titel oben, Massstabskartusche oben links. Grenzen koloriert
Ryh 1303 : 12–13

[Nach 1705]. – 1 Blatt ; 47 x 58 cm.

Ryh 1303 : 12

[Nach 1705]. – 1 Blatt ; 47 x 58 cm.

Ryh 1303 : 13

461 Mare Mediterraneum belgis = De Middellandse Zee : met privilegie vand' ed: gr: heeren staten van Holland en Westfriesland. – [Ca. 1:6200000]. – T'Amsterdam : by Iohannes Covens en Cornelis Mortier, [zwischen 1721 und 1778]. – 1 Karte auf 2 Blättern : Kupferdruck ; 42 x 103 cm

Nebenkarte (Hemisphäre, Durchmesser 10 cm) und Erläuterungen unten rechts. Titelkartusche unten Mitte. Grenzen koloriert

Ryh 1303 : 17

462 Carte reduite de la mer Mediterranée : pour servir aux vaisseaux du roy : dressée au Depost des cartes et plans de la marine : par ordre de mgr. le comte de Maurepas / Dheulland sculp. – [1:3500000]. – [Versailles] : [s.n.], 1737. – 1 Karte auf 3 Blättern : Kupferdruck ; je 59 x 51 cm. – (Hydrographie française ; No. 38–40)

Titel oben links. Nullmeridian: Paris. Ursprungswerk: "Hydrographie française" von J. N. Bellin (Versailles, 1773)

Ryh 1303 : 18–20

1737. – 1 Blatt : 59 x 51 cm. – (Hydrographie française ; No. 38) Erläuterungen unten rechts. Blattnumerierung oben rechts "No. 38" und "I. Feuille"

Ryh 1303 : 18

1737. – 1 Blatt : 59 x 51 cm. – (Hydrographie française ; No. 39) Erläuterungen oben rechts. Blattnumerierung oben rechts "No. 39" und "II. Feuille"

Ryh 1303 : 19

1737. – 1 Blatt : 59 x 51 cm. – (Hydrographie française ; No. 40) Erläuterungen oben rechts. Blattnumerierung oben rechts "No. 40" und "III. Feuille"

Ryh 1303 : 20

463 Mare Mediterraneum : juxta regna et provincias, quas alluit distinctum et cognominatum : cum gratia et privil. S. R. I. vicariat[us], in partib[us] rheni, sveviæ, et juris franconici / opera et sumtibus Matthæi Seutteri sacr. cæs. et reg. cathol. maj. geogr. et chalcogr. augustani. – [Ca. 1:6200000]. – [Augsburg] : [Matthäus Seutter], [zwischen 1740 und 1760]. – 1 Karte : Kupferdruck ; 48 x 56 cm

Titelkartusche oben links, Massstabskartusche unten links.

Teilweise koloriert. Auf Papier aufgeklebt **Ryh 1303 : 21**

464 Carte de la mer Mediterranée : en trois feuilles : présentée a Mgr. le comte de Maurepas / par le Sr. Grognard pilote entretenu au departement de Toulon ; Bellin ingénieur du roy et hydrographe de la marine ; Bourgoïn le jeune scripsit ; [Dheulland sculpit?]. – [Ca. 1:2400000]. – [Versailles] : [s.n.], 1745. – 1 Karte auf 3 Blättern : Kupferdruck ; je ca. 51 x 74 cm

Titelkartusche oben links. Zweites Blatt fehlt **Ryh 1303 : 22–24**

1745. – 1 Blatt ; 51 x 74 cm.

Ryh 1303 : 22

1745. – 1 Blatt ; 51 x 74 cm.

Titel oben rechts "Mer Mediterranée : troisieme feuille ..."

Ryh 1303 : 24

465 La Mediterranée : en 2 feuilles après Michelot : dédiée à son altesse serenissime M. le comte de Clermont / par son très humble et très obeiss.t serviteur Le Rouge ing.r geographe. – [Ca. 1:3400000]. – A Paris : [Georges Louis Le Rouge] rue des g.ds Augustins, 1756. – 1 Karte auf 2 Blättern : Kupferdruck ; je ca. 53 x 63 cm

Ryh 1303 : 25–26

1756. – 1 Blatt ; 53 x 63 cm.

Ansichten oben Mitte ("Veue du Mont avec singes") und unten links ("Veue du cap de Gibraltar")

Ryh 1303 : 25

1756. – 1 Blatt ; 53 x 63 cm.

Massstabskartusche oben rechts

Ryh 1303 : 26

466 Carte de l'empire du Grand-Seigneur : tant en Europe qu'en Asie : avec privilège / par le Sr. Robert de Vaugondy géographe ordinaire du roi, de Sa Majesté polonoise Duc de Lorraine et de Bar, et de la Société royale de Nancy. – [Ca. 1:4800000]. – [Paris] : chés l'auteur quay de l'horloge du Palais près le pont neuf, 1758. – 2 Karten : Kupferdruck ; je ca. 49 x 55 cm

Teilweise koloriert

Ryh 1303 : 27–28

467 Partie occidentale de la mer Méditerranée : où se trouvent les côtes d'Espagne, de France, d'Italie, et de Barbarie, [et]c. / par le Sr. Robert de Vaugondy géographe ordinaire du roi, de Sa Majesté polonoise Duc de Lorraine et de Bar, et de la Société royale de Nancy. – [Ca. 1:4800000]. – [Paris] : [Didier Robert de Vaugondy], 1758. – 1 Karte : Kupferdruck ; 49 x 55 cm. – (Carte de l'empire du Grand-Seigneur)

Teilweise koloriert

Ryh 1303 : 27

468 [Partie orientale de la mer Méditerranée.] Partie orient.le de la mer Méditerranée : où se trouvent les côtes de la Turquie, de l'Anatolie, de la Syrie, de l'Egypte, et de la Barbarie / par le Sr. Robert de Vaugondy géographe ordinaire du roi, de Sa Majesté polonoise Duc de Lorraine et de Bar, et de la Société royale de Nancy. – [Ca. 1:4800000]. – [Paris] : chés l'auteur quay de l'horloge du Palais près le pont neuf, 1758. – 1 Karte : Kupferdruck ; 49 x 55 cm. – (Carte de l'empire du Grand-Seigneur) Massstabsleisten unten rechts. Teilweise koloriert **Ryh 1303 : 28**

469 Carte géographique représentant la mer Mediterranée ou la seconde partie du théâtre de la guerre entre les Russes et les Turcs : c'est à dire les roiaumes, les états, les provinces et les diverses isles situées dans la dite mer, avec la mer Noire ou Pont Euxine et une partie de la province Georgie en Asia / par Tobie Conrad Lotter, geogr. – [Ca. 1:4400000]. – A Augsburg : [Tobias Konrad Lotter], 1770. – 1 Karte auf 3 Blättern : Kupferdruck ; 53 x 130 cm

Koloriert

Ryh 1303 : 29

470 Mare Mediterranevm : unacum suis insvlis et vicinis maribus minoribus itemque adjacentibus regnis

regionibusque : c. p. s. c. m. / secundum normam legitimæ projectionis delineatum et editum ab Homannianis heredibus ; D. A. Hauer sculp. Norimb. – [Ca. 1:5600000]. – [Nürnberg] : [Homännische Erben], 1770. – 1 Karte : Kupferdruck ; 37 x 59 cm
Küsten koloriert **Ryh 1303 : 30**

471 Theatre de la guerre entre les Russiens et les Turcs : partie seconde / publiée par C. M. Roth. – [Ca. 1:3800000]. – A St. Petersburg : C. M. Roth, 1771. – 1 Karte auf 2 Blättern : Kupferdruck ; 50 x 93 cm
Nebenkarte mit Erläuterungen unten links ("Plan exact de l'action du 24 juin 1770 ...", 19 x 16 cm). Küsten und Grenzen koloriert **Ryh 1303 : 31**

472 Carte de la mer Méditerranée : appuyée sur les observations astronomiques combinées avec les itinéraires anciens et modernes : avec privilege du roi / par M. Bonne hydrographe du roy au Bureau de la marine. – [Ca. 1:6200000]. – A Paris : chez Lattré ruë S. Jacq à la ville de Bordeaux, [zwischen 1750 und 1790]. – 1 Karte : Kupferdruck ; 30 x 66 cm
Titelkartusche oben links, Widmungskartusche oben rechts ("dédiée à son altesse sérénissime Monseigneur le Duc de Penthievre, amiral de France par son très humble et très obéissant serviteur Lattré"). Nullmeridian Paris. Teilweise koloriert **Ryh 1303 : 32**

473 Carte reduite de la partie occidentale de la mer Mediterranée : dressée d'après les cartes marines, levées par ordre du roy / par L. Denis, géographe et auteur du conducteur français ; dediée et présentée a Mr. Le Noir, conseiller d'état et lieutenant général de police par son très humble et très obeissant serviteur Basset. – [Ca. 1:2900000]. – [Paris] : [s.n.], en 1780. – 1 Karte : Kupferdruck ; 51 x 76 cm
2 Nebenkarten oben links: "Plan de Gibraltar" (34 x 14 cm), "Detroit de Gibraltar" (15 x 13 cm). Nullmeridian Paris. Teilweise koloriert **Ryh 1303 : 33**

474 La mer Mediterranée : divisée en ses principales parties, ou mers / par le Sr. Sanson geographe ordinaire du roy. – Corrigée et augmentée en 1782 des supplements du détroit et de la baye de Gibraltar / par L. Denis géographe et auteur du Conducteur français. – [Ca. 1:6200000]. – A Paris : chès Basset rue St. Jacques au coin de celle des Mathurins à l'Image S.e Genevieve, 1782. – 1 Karte auf 2 Blättern : Kupferdruck ; 53 x 87 cm
2 Nebenkarten und Erläuterungen unten: "Plan du détroit de Gibraltar, dressé sur les cartes espagnols / par L. Denis en 1782" (14 x 26 cm), Gibraltar (14 x 30 cm). Massstabskartusche oben links. Teilweise koloriert **Ryh 1303 : 34**

475 Carte de la mer Méditerranée / L. A. d Dupuis, sculp. – [Ca. 1:3700000]. – [Paris] : [Froullé], 1785. – 1 Karte auf 2 Blättern : Kupferdruck ; 50 x 102 cm. – (Atlas du commerce ; no. 13)
Blattnumerierung oben links und rechts "No. 13.". Ursprungswerk: "Atlas du commerce" hrsg. von N. G. Clerc und seinem Sohn (Paris : Froullé, 1786) **Ryh 1303 : 35–36**
1785. – 1 Blatt ; 50 x 51 cm. – (Atlas du commerce ; no. 13, [Teil 1]) **Ryh 1303 : 35**

1785. – 1 Blatt ; 50 x 51 cm. – (Atlas du commerce ; no. 13, [Teil 2]) **Ryh 1303 : 36**

476 Karte des mittelländischen Meers : nach astronomischen Beobachtungen und nach alten und neuen Reisenachrichten verfasst von Herrn Bonne / neu herausgegeben von Herrn F. A. Schrämbl ; [Kartusche:] J. Alberti sculp. – [Ca. 1:6300000]. – In Wien : zu finden im eigenen Verlage, 1787. – 1 Karte : Kupferdruck ; 30 x 64 cm. – (Allgemeiner grosser Atlas ; N. 93)
Nullmeridian Ferro. Numerierung oben rechts: "N. 93.". Ursprungswerk: "Allgemeiner grosser Atlas" von F. A. Schrämbl (Wien, 1786–1800). Küsten koloriert **Ryh 1303 : 37**

477 Carte des pays qu'occupe maintenant la mer Mediterranée : depuis l'epoque ou l'ocean séparant l'Afrique de l'Espagne forma le détroit de Gibraltar et inonda les pays qui forment aujourd'hui cette mer / par M. de Laborde. – [Ca. 1:8500000]. – [S.l.] : [s.n.], [1785?]. – 1 Karte : Kupferdruck ; 32 x 66 cm
Nullmeridian Ferro und Paris. Handschriftlicher Vermerk auf der Kartenrückseite: "Mediterranee par La Borde 1785" **Ryh 1303 : 38**

478 Charte vom mittelländischen Meer : mit Bezeichnung der Züge von Nelson und Buonaparte / Abel sc. – [Ca. 1:8500000]. – In Tübingen : im Verlag der J. G. Cotta'schen Buchhandlung, [1798]. – 1 Karte : Kupferdruck ; 23 x 49 cm
Nebenkarte unten links ("Schlacht bei Abukir 13. Aug. 1798", 6 x 19 cm), Erläuterungen oben links, Vermerk unten rechts ("für die allgemeine Zeitung"). Titel und Massstabsleiste oben rechts. Erschien am 12.12.1798 als Beilage zur Allgemeinen Zeitung **Ryh 1303 : 39**

479 Carte réduite du golphe de Genes : contenant partie des costes de Provence, celles de Piémont, de Genes et de Toscane : pour le service des vaisseaux du roy : par ordre de M. le Duc de Praslin ministre de la marine / par le S. Bellin ingenieur de la marine. – [Ca. 1:4300000]. – [Versailles] : [s.n.], 1768. – 1 Karte : Kupferdruck ; 55 x 84 cm. – (Hydrographie française ; No. 45)
Blattnummer oben rechts "No. 45". Ursprungswerk: "Hydrographie française" von J. N. Bellin (Versailles, 1773) **Ryh 1303 : 59**

480 Le golfe de Venise : avec ses principaux caps, promontoires, [et] ports de mer : dressé sur les memoires les plus nouveaux du P. Corneli, [et] autres : avec privilege du roy / par le Sr. Sanson, geographe du roy. – [Ca. 1:1400000]. – A Paris : chez H. Jaillot, 1693. – 1 Karte : Kupferdruck ; 53 x 73 cm
Massstabskartusche oben rechts. Titelkartusche mit Ansicht ("Venise") und 22 Stadtgrundrissen unten links, Titel auch oben. Küsten und Grenzen koloriert **Ryh 1303 : 61**

481 Golfe de Venise : avec les côtes maritimes, bayes et ports etc. de la Grèce, Dalmatie et Italie / recemment donné au public par Pierre vander Aa marchand libraire à Leide. – [Ca. 1:2100000]. – [Leiden] : [Pieter van der Aa], [um 1700]. – 1 Karte : Kupferdruck ; 43 x 49 cm
Titelkartusche und Massstabsleisten oben rechts. Küsten koloriert **Ryh 1303 : 62**

482 Le golfe de Venise : aux environs du quel se trouvent a l'orient partie des etats du Turc en Europe, les isles et côtes de Dalmatie, et d'Istrie, aux venitiens et la republique de Raguse ; le fond du golfe est occupé par la Carniole a l'empereur, et par la Dogado, le Trevisan, et le Frioul, de la republique de Venise ; a l'occident, ce golfe baignent la Romagne, le duché d'Urbin, et la marche d'Ancone, au pape, l'Abruzze, la Capitanate, les terres de Bari, et d'Otrante, du royaume de Naples : avec privilege du roy / par N. de Fer geographe de Sa Majesté catolique ; P. Starck-man sculpsit. – [Ca. 1:1600000]. – A Paris : chez l'auteur dans l'isle du Palais sur le quay de l'Orloge a la Sphere Royale, 1716. – 1 Karte : Kupferdruck ; 51 x 58 cm

Küsten und Grenzen koloriert

Ryh 1303 : 63

483 Carte hydrographique du golphe de Venise : pour le service des vaisseaux du roy / par le Sr. Bellin ingenieur de la marine et du Dépôt des cartes et plans de la marine, censeur royal, de l'Académie royale de marine et de la Société royale de Londres. – [Ca. 1:1200000]. – [Versailles] : [s.n.], 1771. – 1 Karte : Kupferdruck ; 58 x 85 cm. – (Hydrographie française ; No. 47)

Nebenkarte unten links ("Carte réduite de la mer Mediterranée", ca. 1:7900000, 25 x 47 cm). Nullmeridian: Paris. Blattnumerierung oben rechts "No. 47". Ursprungswerk: "Hydrographie française" von J. N. Bellin (Versailles, 1773)

Ryh 1303 : 64

2.3.4 Binnenmeere • Inland seas

484 Inländische Meere : das Baltische Meer, das Schwarze Meer, das Kaspische Meer, das Rote Meer. – [Versch. Orte], 1683–1800. – 32 Kt. (in Sammelband) ; 61 cm

Systematische Gliederung nach Ryhiner: Kap. 2 (Globus terrestris aquaticus), Sektion 3 (Landkarten der Meere und zerstreute Meerkarten), Bd. 4

Ryh 1304

485 Carte de la mer Baltique : contenant les bancs, isles et costes comprise entre l'isle de Zelande et l'extremité du golfe de Finlande / H. van Loon sculp. – [Ca. 1:1300000]. – [S.l.] : [s.n.], [erstmalig 1693]. – 1 Karte :

Kupferdruck ; 60 x 88 cm. – (Le Neptune François ou atlas nouveau des cartes marines ; No. 3)

Nebenkarte unten rechts ("Carte de la rade de Dantzik", 23 x 21 cm). Titel und Siegel (Depot de la marine) oben links.

Nullmeridiane: Paris, London, Cap Lezard, Teneriffa, Ferro. Numerierung oben rechts: No. 3. Stammt aus einer Ausgabe des "Neptune François" (Amsterdam oder Paris, erstmalig 1693).

Handschriftlicher Vermerk auf der Kartenrückseite: "Mer Baltique par Jaillot". Koloriert

Ryh 1304 : 2

486 Nieuwe kaart van de Oost Zee ou = Carte de la mer Baltique : contenant les bancs, isles et costes comprise entre l'isle de Zelande et l'extremité du golfe de Finlande : levée et gravée par ordre du roy. – [Ca. 1:1300000]. – A Amsterdam : chez Jean Covens et Corneille Mortier, [zwischen 1721 und 1778]. – 1 Karte : Kupferdruck ; 58 x 85 cm

Nebenkarte unten rechts ("Carte de la rade de Dantzik", 22 x 20 cm). Titel oben links, Massstabsleisten rechts. Küsten koloriert

Ryh 1304 : 3

487 Accurate geographische Vorstellung der Ost-See : mit denen an der See herum liegenden Provinzen, Länder, Städt und Vestungen samt deren Plans, wie auch der Situation der Länder, alwo an[n]o 1741 und 1743 der Krieg zwische[n] Schweden und Russland geführt worden. – [Ca. 1:1900000]. – Nürnberg : verlegt bey Christoph Riegel Buch- und Kunsthändlern, [ca. 1745]. –

1 Karte : Kupferdruck ; 41 x 58 cm

2 Nebenkarten oben links: "Grundriss der königl. schwedisch. Haupt u. Residentz Stadt Stockholm" (10 x 14 cm), "Plan der königl.

Haupt-Stadt Coppenhagen" (6 x 10 cm)

Schlachtplan Mitte links ("Die Battallie bey Wilmanstrand ann.

1742", 8 x 8 cm). 10 Nebenkarten unten rechts : "Die St. Narva"

(Ansicht, 4 x 10 cm), "Grundris der Stadt Pernau" (5 x 5 cm), "Plan der Vestung Wiborg in Carelia" (5 x 5 cm), "Gru[n]dris der Vestung

Reval in Liefland" (6 x 6 cm), "Prospect der Vestung Cronschlos"

(6 x 10 cm), "Die Stadt Riga" (6 x 5 cm), "Grundriss der Stadt und

Vestung Stetin in Pom[m]ern" (7 x 7 cm), "Grundris der Stadt St.

Petersburg in Ingermanslandt" (12 x 21 cm), "Grundriss der Vest:

St. Petersburg" (4 x 5 cm), "Das Schlos Petersburg" (4 x 5 cm).

Titelkartusche in der Bildmitte. Küsten koloriert **Ryh 1304 : 4**

488 Carte réduite de la mer Baltique / gravé par L. A.

Dupuis ; écrit par Ph. Macquet. – [Ca. 1:1200000]. –

[Paris] : [Froullé], 1785. – 1 Karte auf 2 Blättern :

Kupferdruck ; 73 x 120 cm. – (Atlas du commerce ; no. 2)

3 Nebenkarten unten rechts: "Carte du port de Dantzick" (17 x 29 cm), "Plan de Gothenbourg" (14 x 21 cm), "Carte du Sund" (28 x 21 cm). Nullmeridian: Isle de Huen ou d'Ouranibourg. Numerierung

oben links und rechts: No. 2. Ursprungswerk: "Atlas du commerce"

hrsg. von N. G. Clerc und seinem Sohn (Paris : Froullé, 1786).

Koloriert

Ryh 1304 : 5–6

1785. – 1 Blatt ; 73 x 60 cm. – (Atlas du commerce ; no. 2, [Teil 1])

Ryh 1304 : 5

1785. – 1 Blatt ; 73 x 60 cm. – (Atlas du commerce ; no. 2, [Teil 2])

Ryh 1304 : 6

489 Mer Noire ou mer Maievre / par N. Sanson le fils geographe du roy. – [Ca. 1:6900000]. – [S.l.] : [s.n.], [1683]. – 1 Karte : Kupferdruck ; 18 x 24 cm. – (L'Asie en plusieurs cartes nouvelles et exactes ...)

Titelkartusche oben links. Ursprungswerk: "L'Asie en plusieurs cartes nouvelles et exactes ..." von Nicolas Sanson (holländische Ausgabe, 1683). Teilweise koloriert. Auf Papier geklebt

Ryh 1304 : 21 A

490 Confluent et embouchure du Bog et du Dniéper / L.

A. Dupuis sculp. et script. – [Ca. 1:1700000]. – [Paris] :

[Froullé], en 1785. – 1 Karte : Kupferdruck ; 22 x 63 cm. – (Atlas du commerce ; no. 6)

Numerierung oben rechts: No. 6. Ursprungswerk: "Atlas du commerce" hrsg. von N. G. Clerc und seinem Sohn (Paris : Froullé, 1786)

Ryh 1304 : 21 B

491 Nova mappa maris Nigri et freti

Constantinopolitani : cum gratia et privil. S. R. I.

vicariatus, in partib[us] Rheni, Sveviæ, et juris

Franconici / quam exactissime consignata et in lucem edita

per Tob. Conr. Lotter geogr. – [Ca. 1:2200000]. – Aug.

Vind. [Augsburg] : [Tobias Konrad Lotter], [nach 1758]. –

1 Karte : Kupferdruck ; 47 x 56 cm

Nebenkarte oben rechts (Bosporus, ca. 1:180000, 19 x 28 cm).

Titelkartusche oben links. Koloriert

Ryh 1304 : 24

492 Nova mappa geographica maris Assoviensis vel de Zabache et paludis Mæotidis : cum gratia et privil. S. R. I. vicariatus, in partibus Rheni, Sveviæ, et juris Franconici / accuratè æri incisa et in luce[m] edita per Matthæum Seutter, s. c. m. geogr. – [Ca. 1:870000]. – [Augsburg] : [Matthäus Seutter], [zwischen 1740 und 1760]. – 1 Karte : Kupferdruck ; 47 x 56 cm

Titelkartusche unten rechts. Grenzen und Küsten koloriert

Ryh 1304 : 25

493 Carte réduite de la mer Noire : dressée pour le service des vaisseaux du roy : par ordre M. de Boynes, secretaire d'etat, ayant le département de la marine / par le S. Bellin ingénieur de la marine ; Croisey sculp. – [Ca. 1:1700000]. – [Versailles] : [s.n.], 1772. – 1 Karte : Kupferdruck ; 52 x 80 cm. – (Hydrographie française ; No. 50 bis)

Nullmeridian: Paris. Numerierung oben rechts: "No. 50 bis".

Ursprungswerk: "Hydrographie française" von J. N. Bellin (Versailles, 1773). Küsten koloriert

Ryh 1304 : 26

494 Carte de la mer Noire [et] de la mer d'Asow / levée pendant la dernière guerre en 1773 par Mr. De *** [et] dédiée à Sa Majesté Catherine II impératrice de toutca lca Russica ; [Kartusche:] B. N. Le Seur del. ; D. Berger sc. – [Ca. 1:300000]. – [Berlin?] : [s.n.], [ca. 1780]. – 1 Karte auf 2 Blättern : Kupferdruck ; 57 x 173 cm

Titelkartusche und bildliche Darstellung links. Nebenkarte links von der Bildmitte ("Golfe de Balaclava", 20 x 16 cm). 2 Nebenkarten (Darstellungen von Seeschlachten, je ca. 27 x 20 cm) mit Erläuterungen unten rechts. Handschriftlicher Vermerk auf der Kartenrückseite: "Mer Noire Kinsbergen" **Ryh 1304 : 27–28**

[ca. 1780]. – 1 Blatt ; 57 x 86 cm.

Ryh 1304 : 27

[ca. 1780]. – 1 Blatt ; 57 x 86 cm.

Ryh 1304 : 28

495 Carte réduite de la mer Noire / L. A. Dupuis sculp. et scrip. – [Ca. 1:1600000]. – [Paris] : [Froullé], 1785. – 1 Karte : Kupferdruck ; 51 x 92 cm. – (Atlas du commerce ; no. 5)

Nebenkarten oben links ("Plan d'une des bouches du Danube, nommé Bogas de Sunné 1785", 15 x 21 cm) und oben rechts (Déroit de Taman ou de Zabach, 13 x 10 cm). Nullmeridian: Ferro. Numerierung oben rechts: No. 5. Ursprungswerk: "Atlas du commerce" hrsg. von N. G. Clerc und seinem Sohn (Paris : Froullé, 1786)

Ryh 1304 : 29

496 Carte de la mer Noire ou Kara Degniz / gravé par P. F. Tardieu. – [Ca. 1:3300000]. – [Paris] : [s.n.], [1782]. – 1 Karte : Kupferdruck ; 30 x 42 cm. – (Atlas nouveau / Edme Mentelle ; 106 B)

Titel in der Blattmitte. Nullmeridian: Ferro. Numerierung oben rechts: No. 106. B. Ursprungswerk: "Atlas nouveau" von Edme Mentelle (Paris, 1782?). Handschriftlicher Vermerk im Register des Sammelbandes: "Mer Noire par Mentelle". Küsten und Grenzen koloriert

Ryh 1304 : 30

497 Charte des Schwarzen Meeres : nach Murdochischer Projection entworfen und nach den neuesten astronomischen Ortsbestimmungen berichtigt auf der Sternwarte Seeberg bey Gotha / gezeichnet von Ferd: Götze. – [Ca. 1:2300000]. – Weimar : im Verlage des

Industrie Comptoirs, 1800. – 1 Karte : Kupferdruck ; 40 x 55 cm

Küsten und Grenzen koloriert

Ryh 1304 : 31

498 Carte marine de la mer Caspiene : avec privilège du roy / levée suivant les ordres de S. M. czarlene, par Mr. Carl Vanverden en 1719. 1720. et 1721. ; et reduite au meridian de Paris par Guillaume Delisle premier geograp.he du roy, de l'Academie royale des sciences. – [Ca. 1:1600000]. – A Paris : chez le Sr. Delisle quay de l'horloge, [1722]. – 1 Karte auf 2 Blättern : Kupferdruck ; 86 x 60 cm

4 Nebenkarten links: "Severnoié oustié rekié Kouré / embouchure septentrionale de la riviere de Koura" (11 x 7 cm), "Oustié rekié Astaré / embouchure de la riviere d'Astara (14 x 11 cm), "Oustié rekié Sebdouri / embouchure de la riviere de Sebdoura" (10 x 11 cm), "Oustié rekié Krudosel / embouchure de la riviere de Krudosel (12 x 11 cm). 4 Nebenkarten rechts: "Rade d'Abscharon" (17 x 12 cm), "Zalif Bakinskaia / golfe de Baka" (10 x 12 cm), "Zalif Sinsilenskoi / golfe de Sinsilen" (12 x 12 cm), "Zalif Astrabatskié / golfe d'Astrabat" (11 x 12 cm). Titelkartusche oben links, Erläuterungskartusche oben rechts, Massstabkartusche unten rechts. Nullmeridian: Paris. Titel des unteren Blattes (teilweise überklebt): "Coste de Perse de la mer Caspienne et partie de celles de Tartarie"

Ryh 1304 : 41

499 Carte marine de la mer Caspiene / levée suivant les ordres de S. M. czarlene, par Mr. Carl Vanverden en 1719. 1720. et 1721. ; et reduite au meridian de Paris par Guillaume Delisle premier geograp.he du roy, de l'Academie royale des sciences de Paris. – [Ca. 1:1600000]. – A Amsterdam : par Reinier Ottens : chez la veuve de I. Ottens sur le nieuwendyk pres les dam en la carte du monde, en 1723. – 1 Karte auf 2 Blättern : Kupferdruck ; 84 x 59 cm

4 Nebenkarten links: "Severnoié oustié rekié Kouré / embouchure septentrionale de la riviere de Koura" (11 x 6 cm), "Oustié rekié Astaré / embouchure de la riviere d'Astara" (14 x 11 cm), "Oustié rekié Sebdouri / embouchure de la riviere de Sebdoura" (10 x 11 cm), "Oustié rekié Krudosel / embouchure de la riviere de Krudosel (12 x 11 cm). 4 Nebenkarten rechts: "Rade d'Abscharon" (17 x 12 cm), "Zalif Bakinskaia / golfe de Baka" (10 x 12 cm), "Zalif Sinsilenskoi / golfe de Sinsilen" (12 x 12 cm), "Zalif Astrabatskie / golfe d'Astrabat" (11 x 12 cm). 4 Ansichten: "Ville de Tercki" (8 x 21 cm, oben), "Veué de la ville de Derbent aux côté du mer" (7 x 13 cm, Mitte rechts), "Plans et veué de la ville de Derbent" (9 x 20 cm, unten rechts), "Veué de la ville d'Astracan" (5 x 60 cm, unten). Titelkartusche oben links, Erläuterungskartusche oben rechts, Massstabkartusche Mitte links. Nullmeridian: Paris

Ryh 1304 : 42

500 Geographica nova ex oriente gratiosissima, duabus tabulis specialissimis contenta quarum una mare Caspivm altera Kamtzadaliã seu terram Jedso curiosè exhibe[n]t. – Norimbergæ [Nürnberg] : editore Io. Bapt. Homann s. c. m. geogr., [nach 1716]. – 2 Karten auf 1 Blatt : Kupferdruck ; Bildgrösse 48 x 56 cm
Karte links: "Das Caspische Meer wie solches auf Ihro Gros-Czaar Maj: ordre durch einen erfahrenen See-Capitain abgezeichnet und auf 200 Meilen wegs in die Lenge und 50 in die Breite befunden worden" (46 x 24 cm). Karte rechts: "Das Land Kamtzadalie sonst Jedso mit der Lamskisch od. Pensinskischen See, wie solche durch verschiedene Reisen der russischen Cosacken und Zobel-fangern über Wasser und Land bestrichen und angemerkt worden" (46 x

24 cm). Bildliche Darstellungen und Titeltartusche zwischen den beiden Karten. Kartenfeld koloriert
Ryh 1304 : 43

501 Nova et accuratissima maris Caspii hactenus maximam partem nobis non satis cogniti ac regionum adjacentium delineat. : cum gratia et privil. S. R. I. vicariatus, in partib[us] Rheni, Sveviæ, et juris Franconici / jussu invictissimi principis Petri Alexii filii magni russorum imper. ingenti labore et max. sumptib[us] perfecta et ex autograph. in lucem edita per Matth. Seutter, s. c. m. g. – [Ca. 1:2100000]. – August. Vindel. [Augsburg] : anjezo in Verlag bey Iohan[n] Michael Probst Chalcogr. in Augspurg, [nach 1758]. – 1 Karte : Kupferdruck ; 48 x 56 cm
Massstabskartusche unten links, Titeltartusche unten rechts, Erläuterungen in der Bildmitte. Osten oben. Teilweise koloriert
Ryh 1304 : 44

502 Nova maris Caspii et regionis Usbeck cum provincijs adjacentibus vera delineatio / in qua itinera regia et alia notabiliora accurate denotantur per A. Maas ; curantib[us] Homan[n]ianis Heredib. ; reductio mappæ hujus a majore in hanc minorem formam facta est per Iohannem Petrum van Ghelen. – [Ca. 1:4100000]. – [Nürnberg] : [Homännische Erben], 1735. – 1 Karte : Kupferdruck ; 48 x 58 cm
Koloriert
Ryh 1304 : 45

503 A new and accurate map of the Caspian Sea : laid down from the memoirs of Soskam Sabbas a georgian prince : assisted by some late improvem.ts / by Eman.l Bowen. – [Ca. 1:4400000]. – [London] : [s.n.], [1752]. – 1 Karte : Kupferdruck ; 31 x 21 cm. – (A complete atlas, or distinct view of the known world ; 38)
Titeltartusche oben rechts, Massstabsleiste unten links.
Nullmeridian: London. Numerierung unten links: "No. 38".
Ursprungswerk: "A complete atlas, or distinct view of the known world" von Emanuel Bowen (London, 1752)
Ryh 1304 : 46

504 Essai d'une nouvelle carte de la mer Caspienne / par le Sr. d'Anville de l'Acad. r.le des inscript. et belles-lettres, et de celle des sciences de Pétersbourg ; [Stecher:] Guill. de la Haye. – [Ca. 1:2400000]. – [S.l.] : [s.n.], novembre 1754. – 1 Karte : Kupferdruck ; 51 x 25 cm
Ryh 1304 : 47

505 Erste Revolution des Kaspischen Meeres, oder Karte, worauf dessen Ausdehnung um die Zeit der ursprünglichen Bevölkerung Asiens angezeigt wird. – [S.l.] : [s.n.], [nach 1754]. – 1 Karte : Kupferdruck ; 20 x 28 cm
Titeltartusche oben links, Erläuterungen unten. Vermerk oben rechts: "Alte Geschichte, Band I. Taf. 2". Die Karte bildet zusammen mit drei weiteren Darstellungen des Kaspischen Meeres eine Gruppe (das Ursprungswerk konnte nicht ermittelt werden).
Auf Papier aufgeklebt
Ryh 1304 : 48 A

506 Zwote Revolution des Caspishen Meeres, oder Karte, des Ptolemæus. – [S.l.] : [s.n.], [nach 1754]. – 1 Karte : Kupferdruck ; 20 x 29 cm
Titeltartusche oben links, Massstabsleiste oben rechts. Vermerk oben rechts: "Alte Geschichte, Band I. Taf. 3.". Die Karte bildet

zusammen mit drei weiteren Darstellungen des Kaspischen Meeres eine Gruppe (das Ursprungswerk konnte nicht ermittelt werden).
Auf Papier aufgeklebt
Ryh 1304 : 48 B

507 [Dritte Revolution des Kaspischen Meeres, oder Karte, des Abulfeda.] Drit[t]e Revolution des Kaspischen Meeres, oder Karte, des Abulfeda. – [S.l.] : [s.n.], [nach 1754]. – 1 Karte : Kupferdruck ; 20 x 29 cm
Titeltartusche oben links, Massstabsleiste oben rechts. Vermerk oben rechts: "Alte Geschichte, Band I. Taf. 4.". Die Karte bildet zusammen mit drei weiteren Darstellungen des Kaspischen Meeres eine Gruppe (das Ursprungswerk konnte nicht ermittelt werden).
Auf Papier aufgeklebt
Ryh 1304 : 49 A

508 Vierte Revolution des Kaspischen Meeres, oder Karte des Czar Peter des Grossen / verbessert von Herrn d'Anville. – [S.l.] : [s.n.], [nach 1754]. – 1 Karte : Kupferdruck ; 20 x 29 cm
Titeltartusche oben links, Massstabsleiste oben rechts. Vermerk oben rechts: "Alte Geschichte, Band I. Taf. 5.". Die Karte bildet zusammen mit drei weiteren Darstellungen des Kaspischen Meeres eine Gruppe (das Ursprungswerk konnte nicht ermittelt werden).
Auf Papier aufgeklebt
Ryh 1304 : 49 B

509 Karta Kaspijskago morja : iz novejšich izveystij sobrannaja v 1776 godu / vyr. S. Maksimov. – [Ca. 1:5300000]. – [S.l.] : [s.n.], [ca. 1777]. – 1 Karte : Kupferdruck ; 24 x 14 cm
Die Karte stammt von J. A. Güldenstädt und erschien etwa zur gleichen Zeit auch in deutsch. Titeltartusche Mitte rechts. Koloriert
Ryh 1304 : 50 A

510 Carte des Caspischen Meeres / nach den neuesten Bemerkungen im December des 1776.ten Jahres zusammengesetzt von D. Güldenstaedt. – [Ca. 1:5100000]. – [S.l.] : [s.n.], [ca. 1777]. – 1 Karte : Kupferdruck ; 24 x 14 cm
Titeltartusche rechts. Karte erschien zusammen mit einem Artikel von Güldenstädt ("Von den Häfen am Caspischen Meer") im Sankt-Petersburgischen Journal 1777
Ryh 1304 : 50 B

511 Carte de la mer Caspienne / gravé par P. F. Tardieu ; L. Aubert scrip. – [Ca. 1:2100000]. – [Paris] : [s.n.], 1785. – 1 Karte : Kupferdruck ; 60 x 45 cm. – (Atlas du commerce ; no. 4)
Numerierung oben rechts: No. IV. Ursprungswerk: "Atlas du commerce" hrsg. von N. G. Clerc und seinem Sohn (Paris : Froullé, 1786)
Ryh 1304 : 51

512 Karte von dem Caspischen Meer / nach Pr. Güldenstädts Entwurf ; gezeichnet von J. Wussin ; herausgegeben von Hrn. F. A. Schrämbel. – [Ca. 1:3100000]. – Zu Wien : zu finden in eigenem Verlage [Schrämbel], 1787. – 1 Karte : Kupferdruck ; 48 x 26 cm. – (Allgemeiner grosser Atlas ; N. 96, [2])
Numerierung oben rechts: "N. 96.". Ursprungswerk: "Allgemeiner grosser Atlas" von F. A. Schrämbel (Wien, 1786–1800). Küste koloriert
Ryh 1304 : 52

513 Golfé Arabique ou mer Rouge / par le Sr. d'Anville de l'Académie royale des belles-lettres, et de celle des sciences de Petersbourg, secrétaire de S. A. S. M.gr le Duc

d'Orléans. – [Ca. 1:2400000]. – [S.l.] : [s.n.], 1765. –
1 Karte : Kupferdruck ; 66 x 47 cm

1 Nebenkarte rechts ("Port de Giddah", 11 x 10 cm), 3 Nebenkarten links ("Suakem", 6 x 6 cm; "Matzua et Arkiko", 8 x 9 cm; "Al Babo (ou la porte) et ses environs", 15 x 15 cm). Am unteren Rand beschnitten
Ryh 1304 : 61

514 Mare Rubrum seu sinus Arabicus / ad observationes maximam partem ab auctore annis MDCCLXII at MDCCLXIII institutas delineatus a C. Niebuhr. – [Ca. 1:3500000]. – [S.l.] : [s.n.], [1780?]. – 1 Karte : Kupferdruck ; 77 x 21 cm

Titelkartusche oben rechts, Massstabskartusche unten links. Numerierung unten rechts: Tab: XX. Wahrscheinliches Ursprungswerk: "Voyage de M. Niebuhr en Arabie et en d'autre pays de l'orient" (En Suisse : chez les libraires associés, 1780)
Ryh 1304 : 62

515 Plan de la partie septentrionale du golfe Arabique et de la ville de Suès. – [Ca. 1:85000]. – [Paris] : [Nyon], [1787]. – 1 Karte : Kupferdruck ; 18 x 29 cm. – (Atlas

universel pour l'étude de la géographie et de l'histoire ancienne et moderne ; no. 90)

Nebenkarte oben links (Plan von Suez, 5 x 7 cm). Titel unten, Massstabsleiste oben rechts. Westen oben. Numerierung oben rechts: "No. 90.". Ursprungswerk: "Atlas universel pour l'étude de la géographie et de l'histoire ancienne et moderne" von E. A. Philippe de Prétot (Paris : Nyon, 1787)
Ryh 1304 : 63

516 Karte des arabischen Meerbusens oder des Rothen Meeres / nach d'Anville, Niebuhr, und Irwin ; entworfen von I. Wussin ; herausgegeben von Herrn F. A. Schræmbl ; H. Benedicti sc. – [Ca. 1:3500000]. – In Wien : zufinden in eigenem Verlage [Schrämbl], 1787. – 1 Karte : Kupferdruck ; 66 x 45 cm. – (Allgemeiner grosser Atlas ; N. 104)

2 Nebenkarten unten links : "Rheede und Hafen von Sues" (16 x 13 cm), "Bahr el Kolsum oder der nordwestliche Arm des Rothen Meeres nach de la Rochette's Karte vom J. 1785" (23 x 16 cm). Numerierung oben rechts: "N. 104". Ursprungswerk: "Allgemeiner grosser Atlas" von F. A. Schrämbl (Wien, 1786–1800). Küste koloriert
Ryh 1304 : 64

3

Europa

Europe

3.1 Europa • Europe

517 Europa universalis : ordinari Karten. – [Versch. Orte], 1573–1780. – 44 Kt. (in Sammelband) ; 54 cm Systematische Gliederung nach Ryhiner: Kap. 3 (Europa universalis), Bd. 1 **Ryh 1401**

518 Evropæ : cum priuilegio. – [Ca. 1:15000000]. – [Antwerpen] : [s.n.], [erschienen 1573]. – 1 Karte : Kupferdruck ; 45 x 33 cm. – (Theatrum oder Schawplatz des Erdbodems ; 5) Titelkartusche oben links, Massstabsleisten unten links. Deutscher Text ("Europa.") und Seitennummer ("5") auf der Kartenrückseite. Ursprungswerk: "Theatrum oder Schawplatz des Erdbodems" von Abraham Ortelius (Antwerpen, 1573). Koloriert **Ryh 1401 : 6**

519 Evropæ : cum priuilegio. – [Ca. 1:15000000]. – [Antwerpen] : [s.n.], [erschienen 1579]. – 1 Karte : Kupferdruck ; 33 x 45 cm. – (Theatrum orbis terrarum ; 2) Titelkartusche oben links, Massstabsleisten unten links. Lateinischer Text ("Evropa.") und Seitennummer ("2") auf der Kartenrückseite. Ursprungswerk: "Theatrum orbis terrarum" von Abraham Ortelius (Antwerpen : Plantijn, 1579). Koloriert **Ryh 1401 : 7**

520 Evropa, / ad magnæ Europæ Gerardi Mercatoris p. imitationem, Rumoldi Mercatoris f. cura edita, seruato tamen initio longitudinis ex ratione magnetis, quod pater in magna sua vniuersali posuit. – [Ca. 1:15000000]. – Duysburgi Cliuorum typis æneis [Duisburg] : [Henricus Hondius?], [1633?]. – 1 Karte : Kupferdruck ; 38 x 46 cm. – (Atlas ou representation du monde universel, et des parties d'icelui) Titelkartusche unten rechts, Massstabsleiste unten links. Wahrscheinlicher Erscheinungsort: Amsterdam. Kein Text und keine Zählung auf der Kartenrückseite. Wahrscheinliches Ursprungswerk: "Atlas ou representation du monde universel, et des parties d'icelui" von G. Mercator und J. Hondius (Amsterdam : H. Hondius, 1633). Koloriert **Ryh 1401 : 8**

521 Evropa, / ad magnæ Europæ Gerardi Mercatoris p. imitationem, Rumoldi Mercatoris f. cura edita, seruato tamen initio longitudinis ex ratione magnetis, quod pater in magna sua vniuersali posuit. – [Ca. 1:15000000]. – Duysburgi Cliuorum typis æneis [Duisburg] : [Henricus Hondius], [1630]. – 1 Karte : Kupferdruck ; 38 x 46 cm. – (Gerardi Mercatoris atlas sive cosmographicae meditationes de fabrica mundi et fabricati figura) Lat. Text auf der Kartenrückseite (ermittelt): "Europa.". Titelkartusche unten rechts, Massstabsleiste unten links. Tatsächlicher Erscheinungsort: Amsterdam. Seitennumerierung (Rückseite, ermittelt): "31" und "32" (oben), "H" (unten). Ursprungswerk: "Gerardi Mercatoris atlas sive cosmographicae meditationes de fabrica mundi et fabricati figura" hrsg. von H. Hondius (Amsterdam, 1630). Koloriert. Auf Papier aufgeklebt **Ryh 1401 : 9**

522 Evropa, / ad magnæ Europæ Gerardi Mercatoris p. imitationem, Rumoldi Mercatoris f. cura edita, seruato tamen initio longitudinis ex ratione magnetis, quod pater in magna sua vniuersali posuit. – [Ca. 1:15000000]. – Duysburgi Cliuorum typis æneis [Duisburg] : [Jodocus Hondius], [1606]. – 1 Karte : Kupferdruck ; 38 x 46 cm. –

(Gerardi Mercatoris atlas sive cosmographicae meditationes de fabrica mvndi et fabricati figvra) Lateinischer Text auf der Kartenrückseite ("Evropa."). Titelkartusche unten rechts, Massstabsleiste unten links. Tatsächlicher Erscheinungsort: Amsterdam. Seitennumerierung (Rückseite): "35" und "36" (oben), "F" (unten). Ursprungswerk: "Gerardi Mercatoris atlas sive cosmographicae meditationes de fabrica mvndi et fabricati figvra" hrsg. von J. Hondius (Amsterdam, 1606) **Ryh 1401 : 10**

523 Evropa. – [Köln] : [Johannes Bussemacher], [1600]. – 1 Karte : Kupferdruck ; 20 x 26 cm. – (Geographisch Handtbuch) Titelkartusche und Massstabsleiste oben links. Deutscher Text auf der Kartenrückseite ("Europa."). Ursprungswerk: "Geographisch Handtbuch" von Matthias Quad (Köln : J. Bussemacher, 1600) **Ryh 1401 : 11 A**

524 Evrope / par N. Sanson le fils, geographe du roy ; A. d.'Winter schu. – [S.l.] : [s.n.], [1683]. – 1 Karte : Kupferdruck ; 18 x 23 cm. – (L'Evrope) Titelkartusche oben links. Ursprungswerk: "L'Evrope" von Nicolas Sanson (holländische Ausgabe, 1683). Grenzen und Titelkartusche koloriert. Auf Papier aufgeklebt **Ryh 1401 : 11 B**

525 Nova Europæ descriptio / auctore Iodoco Hondio. – [Ca. 1:15000000]. – Amsteroda[m].i [Amsterdam] : Jodocus Hondius excudit, [1606]. – 1 Karte : Kupferdruck ; 35 x 48 cm. – (Gerardi Mercatoris atlas sive cosmographicae meditationes de fabrica mvndi et fabricati figvra) Lateinischer Text auf der Kartenrückseite ("Lectori salutem ... Iodocus Hondius."). Titelkartusche unten rechts, Massstabsleiste unten links, Erläuterungen oben rechts. Ursprungswerk: "Gerardi Mercatoris atlas sive cosmographicae meditationes de fabrica mvndi et fabricati figvra" hrsg. von J. Hondius (Amsterdam, 1606) **Ryh 1401 : 12**

526 Nova Europæ descriptio / auctore Iodoco Hondio. – [Ca. 1:15000000]. – Amsteroda[m].i [Amsterdam] : Jodocus Hondius excudit, [1630]. – 1 Karte : Kupferdruck ; 36 x 48 cm. – (Gerardi Mercatoris atlas sive cosmographicae meditationes de fabrica mundi et fabricati figura) Lateinischer Text auf der Kartenrückseite (ermittelt): "Lectori salutem ... Iodocus Hondius.". Titelkartusche unten rechts, Massstabsleiste unten links, Erläuterungen oben rechts. Seitennumerierung (Rückseite, ermittelt): "33" (oben), "I" (unten). Ursprungswerk: "Gerardi Mercatoris atlas sive cosmographicae meditationes de fabrica mundi et fabricati figura" hrsg. von H. Hondius (Amsterdam, 1630). Koloriert. Auf Papier aufgeklebt **Ryh 1401 : 13**

527 Carte de l'Evrope, / corrigée et augmentée dessus toutes les aultres cy deuant faictes par P. Bertius cosmographe et lecteur du roy. – [Ca. 1:13000000]. – A Paris : chez Melchior Tauernier graueur et imprimeur du roy pour les tailles douces demeurant en l'isle du Palais sur le quay qui regarde la Megizerie, a.o 1627. – 1 Karte : Kupferdruck ; 37 x 49 cm. – (Les cartes generales de toutes les provinces de France) Ursprungswerk: "Les cartes generales de toutes les provinces de France" von Christophe Tassin (Paris, 1634). Koloriert **Ryh 1401 : 15**

- 528** *Evropa exactissime descripta / auctore Henrico Hondio.* – [Ca. 1:13000000]. – Amstelodami [Amsterdam] : sumptibus auctoris, anno 1631. – 1 Karte : Kupferdruck ; 38 x 50 cm. – (Atlas ou representation du monde universel, et des parties d'icelui)
Widmungskartusche oben rechts ("Lvdovico XIII. galliarum et navarræ regi christianissimo ..."). Titeltartusche oben links. Französischer Text auf der Kartenrückseite (ermittelt): "Au lecteur salvt.". Seitennumerierung (Rückseite, ermittelt): "57" (oben), "P" (unten). Ursprungswerk: "Atlas ou representation du monde universel, et des parties d'icelui" von G. Mercator und J. Hondius (Amsterdam : H. Hondius, 1633). Koloriert. Auf Papier aufgeklebt
Ryh 1401 : 16
- 529** *Evropa exactissime descripta / auctore Henrico Hondio.* – [Ca. 1:13000000]. – Amstelodami [Amsterdam] : sumptibus Ioannis Ianssonii, [um 1680]. – 1 Karte : Kupferdruck ; 38 x 50 cm. – (Joannis Ianssonii novus atlas)
Widmungskartusche oben rechts ("Lvdovico XIII. galliarum et navarræ regi christianissimo ..."). Titeltartusche oben links. Ursprungswerk: "Joannis Ianssonii novus atlas", Bd. 1 (Amsterdam, erschienen um 1680). Koloriert. Auf Papier aufgeklebt
Ryh 1401 : 17
- 530** *Evropa recens descripta / à Guilielmo Blaeuw.* – [Ca. 1:14000000]. – [Amsterdam] : [Blaeu], [1647]. – 1 Karte : Kupferdruck ; 36 x 46 cm, Bildgröße 41 x 56 cm. – (Novvs Atlas, das ist Weltbeschreibung. [Erster Teil])
Stadtansichten und -pläne oben (je 5 x 6 cm): "Amsterdam" (Ansicht), "Praga" (Ansicht), "Constantinopolis" (Plan), "Venetia" (Plan), "Roma" (Plan), "Paris" (Plan), "London" (Plan), "Toledo" (Ansicht), "Lisbona" (Ansicht). Bildliche Darstellungen (Kleider) links und rechts. Titeltartusche oben rechts. Deutscher Text auf der Kartenrückseite ("Evropa."). Seitennummern (Rückseite): "31" (oben) und "C" (unten). Ursprungswerk: 1. Teil des "Novus Atlas" hrsg. von Willem und Joan Blaeu (Deutsche Ausgabe. – Amsterdam, 1647). Koloriert
Ryh 1401 : 18
- 531** *Nova Evropæ descriptio.* – [Ca. 1:13000000]. – [Amsterdam] : Joannes Ianssonius excudit, [zwischen 1630 und 1690]. – 1 Karte : Kupferdruck ; 36 x 48 cm, Bildgröße 42 x 56 cm
Stadtansichten und -pläne oben (je 4 x 9 cm): "Lisbona" (Ansicht), "Toledo" (Ansicht), "London" (Plan), "Paris" (Plan), "Roma" (Plan), "Venetia" (Plan). Bildliche Darstellungen (Kleider) links und rechts. Titeltartusche oben links. Kartenfeld koloriert. Auf Papier geklebt
Ryh 1401 : 20
- 532** *Europa delineata et recens edita / per Nicolaum Visscher.* – [Ca. 1:13000000]. – [Amsterdam] : [Visscher], [zwischen 1650 und 1680]. – 1 Karte : Kupferdruck ; 42 x 54 cm
Wappen- und Widmungskartusche unten rechts ("Nobilissimo prudent.moq[ue] domino D. Simoni van Hoorn, ..."). Koloriert. Auf Papier aufgeklebt
Ryh 1401 : 22
- 533** *Nova et accurata totius Europæ descriptio / authore I. Danckerts.* – [Ca. 1:10000000]. – [Amsterdam] : [Danckerts], [zwischen 1660 und 1685]. – 1 Karte : Kupferdruck ; 47 x 56 cm
Titeltartusche oben links. Koloriert. Auf Papier aufgeklebt
Ryh 1401 : 23
- 534** *Accuratissima Europæ tabula : multis locis correcta et nuperrime edita : cum privil. / authore I Danckerts.* – [Ca. 1:10000000]. – [Amsterdam] : [Danckerts], [nach 1684]. – 1 Karte : Kupferdruck ; 48 x 56 cm
Titeltartusche oben links. Koloriert
Ryh 1401 : 24
- 535** *Nova Europæ descriptio / auctore Cornelio Dankertz.* – [Ca. 1:11000000]. – [Amsterdam] : [Danckerts], 1643. – 1 Karte : Kupferdruck ; 44 x 54 cm
Titeltartusche oben links. Koloriert. Auf Papier aufgeklebt
Ryh 1401 : 25
- 536** *Evropa : partium orbis terræ, spacio minima gloria nobilissima correctior / edita à Mattheo Meriano.* – [Ca. 1:14000000]. – [Frankfurt a. M.] : [Matthäus Merian], [erstmalig 1635]. – 1 Karte : Kupferdruck ; 33 x 45 cm. – (Theatrum Europæum)
Titeltartusche oben rechts. Ursprungswerk: "Theatrum Europæum" hrsg. von M. Merian, bzw. seinen Erben, Band 1 (Frankfurt, erstmalig 1635). Auf Papier aufgeklebt
Ryh 1401 : 27
- 537** *L'Evrope : corrigé et augmenté dessus toutes les aultres cy deuant faites.* – [Ca. 1:13000000]. – A Paris : chez H. Iailliot proche les Augustins, 1668. – 1 Karte : Kupferdruck ; 37 x 49 cm
Widmungskartusche oben links ("L. viro D. D. Joanni Ballesdens ... [gezeichnet:] N. Berey"). Erläuterungen oben und unten, Titeltartusche oben rechts. Listen (Hauptstädte, Flüsse, Berge) rechts und links. Grenzen koloriert. Auf Stoff aufgezogen. Handschriftliche Legende am linken Rand
Ryh 1401 : 29
- 538** *L'Evrope : dediée a Monsieur Monsieur le colonel de Vatteuille ... : avec priuil. du roy pour 20 ans / par son tres-humble et tres-obeissant seruiteur P. Dv Val geographe de Sa Majesté.* – [Ca. 1:12500000]. – A Paris : chez l'auteur prez le For l'Evesque, 1664. – 1 Karte : Kupferdruck ; 39 x 51 cm
Koloriert. Auf Papier aufgeklebt
Ryh 1401 : 30
- 539** *L'Europe : avec privilege de S. Mai.té pour 20 ans / par N. Sanson geographe ord.re du roy. – Revüe et changée en plusieurs endroits suivant les memoires les plus recents / par G. Sanson geogr. ordinaire du roy.* – [Ca. 1:12000000]. – A Paris : chez l'auteur, 1669. – 1 Karte : Kupferdruck ; 41 x 54 cm
Koloriert
Ryh 1401 : 31
- 540** *L'Europe : avec privilege de S. Mai.té pour 20 ans / par N. Sanson geographe ord.re du roy. – Revüe et changée en plusieurs endroits suivant les memoires les plus recents / par G. Sanson geogr. ordinaire du roy.* – [Ca. 1:12000000]. – A Paris : chez l'auteur au galleries du Louure, 1683. – 1 Karte : Kupferdruck ; 40 x 54 cm
Grenzen koloriert
Ryh 1401 : 32
- 541** *L'Europe / par P. Du-Val geographe ord.re du roy ; dediée par sa veuve a Monseigneur le Dauphin ; gravé par [Jean Baptiste?] Liébaux.* – [Ca. 1:12000000]. – A Paris : chez ladite veuve sur le quay de l'Orloge du Palais, 1684. – 1 Karte : Kupferdruck ; 38 x 50 cm. – (Cartes de geographie les plus nouvelles et les plus fideles)

Ursprungswerk: "Cartes de geographie les plus nouvelles et les plus fideles" von Pierre Duval (Paris, 1679). Koloriert. Auf Papier aufgeklebt
Ryh 1401 : 33

542 L'Europe : divisée suivant l'estendue de ses principaux estats subdivisés en leurs principales provinces : avec priuilege du roy, pour vingt ans / par le Sr. Sanson, geographe ordinaire du roy ; présentée a Monseigneur le Davphin, par son tres-humble, tres-obessant, et tres fidele seruiteur, Alexis Hubert Iaillot. – [Ca. 1:10000000]. – A Paris : chez H. Iaillot joignant les grands Augustins au deux globes, 1692. – 1 Karte auf 2 Blättern : Kupferdruck ; 52 x 86 cm
Titelvariante oben ("L'Europe distinguée suivant l'estendue de ses principales parties, sçavoir les isles Britanniques, ...").
Titelkartusche oben links. Koloriert
Ryh 1401 : 34

543 Europa : in suas partes principales divisa, ut sunt: insulæ Britannicæ, Scandinavia, Moscovia, Germania, Gallia, Polonia, Hispania, Italia, Hungaria, et Turcia in Europa, cum adjacentibus regnis, statibus et regionibus / repræsentata per Sr. Sansonium ordinarium regis galliæ geographum ; Sigmund Gabriel Hipschman sculpsit. – [Ca. 1:10000000]. – [Nürnberg] : [Johannes Hoffmann], [um 1670]. – 1 Karte auf 2 Blättern : Kupferdruck ; 52 x 85 cm
Widmungskartusche oben links ("Celsissimo ac reverendissimo sacri romani imperii principi, Domino Domino Maximiliano Gandolpho ... [unterzeichnet:] Johannes Hofmannus"). Titel oben.
Koloriert
Ryh 1401 : 35

544 Nova et accurate divisa in regna et regiones præcipuas Europæ descriptio : cum privilegio d. d. ordin. hollandiæ westfrisicæ / per F. de Witt. – [Massstab variiert]. – Amstelodami [Amsterdam] : F. de Wit excudit, [nach 1688]. – 1 Karte : Kupferdruck ; 48 x 57 cm
Titelkartusche oben links. Koloriert. Auf Papier aufgeklebt
Ryh 1401 : 37

545 Nova et accurate divisa in regna et regiones præcipuas Europæ descriptio : cum privilegio D D. ord. hollandiæ westfrisicæ. / per F. de Witt. – [Massstab variiert]. – Amstelodami [Amsterdam] : ex officina I. Còvens et C. Mortier, [zwischen 1721 und 1778]. – 1 Karte : Kupferdruck ; 43 x 53 cm
Titelkartusche oben links. Koloriert
Ryh 1401 : 38

546 Accuratissima Europæ tabula : multis locis correctâ et nuperrime edita : cum privilegio d. d. ordin. hollandiæ westfrisicæ. / per F. de Witt. – [Massstab variiert]. – Amstelædami [Amsterdam] : ex officina R. [et] I. Ottens, [zwischen 1725 und 1750]. – 1 Karte : Kupferdruck ; 48 x 56 cm
Titelkartusche oben links. Koloriert
Ryh 1401 : 40

547 Europa : pars tenet hæc mundi reliquas celeberrima partes : cum privilegio ordinum hollandiæ et west frisicæ / auctoribus Gerardo et Leonardo Valk. – [Massstab variiert]. – [Amsterdam] : [G. und L. Valck], [nach 1705]. – 1 Karte : Kupferdruck ; 48 x 58 cm
Titelkartusche unten rechts. Koloriert
Ryh 1401 : 41

548 Nova et accurata totius Europæ delineatio vulgata / per Iacobum de Sandrart. – [Massstab variiert]. – Norimbergæ [Nürnberg] : [Jakob von Sandrart], [zwischen 1660 und 1710]. – 1 Karte : Kupferdruck ; 48 x 56 cm
Titelkartusche oben links. Koloriert
Ryh 1401 : 42

549 L'Europe : diuisée en ses principaux estats, subdivisée en leurs prouinces : presenté a Monseigneur le Duc de Bourgogne = Nova Europæ descriptio / par son tres-humb. et tres obeissant serviteur H. Iaillot. – [Ca. 1:11 100000]. – [Paris] : [Alexis Hubert Jaillot], 1696. – 1 Karte : Kupferdruck ; 47 x 57 cm
Koloriert
Ryh 1401 : 43

550 L'Europe : dressée sur les observations de M.rs de l'Academie royale des sciences et quelques autres; [et] sur les memoires les plus recens : avec privil. = Nova Europæ descriptio / par H. Iaillot geographe. – [Ca. 1:11 100000]. – A Amsterdam : chez I. Còvens [et] C. Mortier, [zwischen 1721 und 1778]. –, 1 Karte : Kupferdruck ; 47 x 57 cm
Titelkartusche (franz.) oben links, lateinischer Titel oben.
Massstabskartusche unten links. Koloriert
Ryh 1401 : 44

551 L'Europe : divisée suivant l'estendue de ses principaux estats subdivisés en leurs principales provinces : avec priuilege / par G. Valck. – [Ca. 1:11 300000]. – A Amsterdam : chez Gerard Valck sur le Dam, [nach 1686]. – 1 Karte : Kupferdruck ; 46 x 57 cm
Titelvariante oben ("L'Europe distinguée suivant l'estendue de ses principales parties sçavoir les isles Britanniques, ... dressé sur les memoires les plus nouveaux par G. Valck."). Titelkartusche oben links, Massstabskartusche unten rechts. Koloriert. Auf Papier aufgeklebt
Ryh 1401 : 45

552 L'Europe : divisee en ses grands etats subdivisez en provinces : dressée sur les memoires les plus nouveaux et dediee a Mr. Mansard conseiller du roy ... : avec privil. du roy / par I. B. Nolin geographe ordinaire du roy. – [Ca. 1:11 100000]. – A Paris : chez I. B. Nolin sur le quay de l'Horloge du Palais a l'enseigne de la place des Victoires vers le Pont Neuf, [zwischen 1701 und 1750]. – 1 Karte : Kupferdruck ; 44 x 58 cm
Titelkartusche oben rechts, Massstabsleisten oben links. Grenzen koloriert
Ryh 1401 : 46

553 Accuratissima Europæ tabula, : multis locis correctâ et nuperrime edita : cum privil: ord: holl. et westfr: / authore Carolo Allard. – [Massstab variiert]. – Amstelo Batavo [Amsterdam] : [Carel Allard], [zwischen 1680 und 1710]. – 1 Karte : Kupferdruck ; 48 x 57 cm
Titelkartusche oben links. Koloriert
Ryh 1401 : 47

554 Accuratissima Europæ tabula, : multis locis correctâ et nuperrime edita : cum privil: / authore Carolo Allard. – [Massstab variiert]. – [Amsterdam] : ex officina I. Còvens et C. Mortier, [zwischen 1721 und 1778]. – 1 Karte : Kupferdruck ; 49 x 58 cm
Titelkartusche oben links. Koloriert
Ryh 1401 : 48

555 Europa excultissima : cum privil. / P. Schenk ex. – [Massstab variiert]. – Amst: [Amsterdam] : [Pieter

Schenk], [nach 1686]. – 1 Karte : Kupferdruck ; 48 x 57 cm

Titelkartusche oben links. Koloriert

Ryh 1401 : 49

556 Nova Europæ tabula : cum privilegio ordinum hollandiæ et westfrisiæ / per Ioannem de Ram. – [Massstab variiert]. – [Amsterdam] : [Johannes de Ram], [zwischen 1680 und 1710]. – 1 Karte : Kupferdruck ; 44 x 55 cm

Titelkartusche unten rechts. Koloriert. Auf Papier aufgeklebt. Am unteren Rand beschädigt

Ryh 1401 : 50

557 L'Europe : dressée sur les observations de M.rs de l'Academie royale des sciences et quelques autres; [et] sur les memoires les plus recens : avec privilegedu roy pour 20 ans / par G. De l'Isle geographe ; H. van Loon sculpc. ; [Titelkartusche:] C. Simonneau inv. et fec. – [Ca. 1:10700000]. – A Paris : chez l'auteur sur le quai de l'Horloge a l'aigle d'or ; se trouve a Amsterdam : chez L. Renard prez de la bourse, 1700. – 1 Karte : Kupferdruck ; 45 x 58 cm

Erläuterungen ("Avertissement") oben links. Koloriert. Auf Papier aufgeklebt

Ryh 1401 : 55

558 L'Europe : dressée sur les observations de M.rs de l'Academie royale des sciences et quelques autres; [et] sur les memoires les plus recens / par G. De l'Isle geographe. – [Ca. 1:10700000]. – A Amsterdam : chez R. [et] J. Ottens géographes dans le Kalverstraat au carte du monde, [zwischen 1725 und 1750]. – 1 Karte : Kupferdruck ; 44 x 57 cm

Titelkartusche und Erläuterungen ("Avertissement") oben links. Koloriert

Ryh 1401 : 57

559 L'Europe : dressée sur les observations de M.rs de l'Academie royale des sciences et quelques autres; [et] sur les memoires les plus recens : avec privilege du roy pour 20 ans / par G. De l'Isle geographe ; [Titelkartusche:] Harrewyn fecit. – [Ca. 1:11100000]. – A Paris : chez l'auteur sur le quai de l'Horloge a l'aigle d'or ; se trouve a Bruxelles : chez E. H. Fricx rue de la Magdelaine, 1730. – 1 Karte : Kupferdruck ; 44 x 56 cm

Erläuterungen ("Avertissement") oben links. Koloriert

Ryh 1401 : 58

560 Europa : delineata juxta observationes excell.orum virorum Academiae regalis scientiarum et nonnullorum alioru et juxta recentis.mas annotationes / per G. de l'Isle geographum. – [Ca. 1:11100000]. – Parisiis ; Aug: Vindel: [Augsburg] : prostat nunc in officina Ieremiæ Wolfii, [zwischen 1700 und 1725]. – 1 Karte : Kupferdruck ; 44 x 56 cm

Titelkartusche und Erläuterungen ("Annotatio") oben links, Massstabskartusche unten rechts. Grenzen koloriert. Auf Papier aufgeklebt

Ryh 1401 : 59

561 Europa : delineata juxta observationes excell.orum virorum Academiae regalis scientiarum et nonnulloraliorum et juxta recentissimas annotationes / per G. de l'Isle geogr. ; G. F. Lotter fil: sculpsit. – [Ca. 1:11100000]. – Parisiis ; Aug: Vindel. [Augsburg] :

prostat nunc in officina Tobiae Conr. Lotter geogr. et chalcogr., [nach 1758]. – 1 Karte : Kupferdruck ; 47 x 57 cm

Titelkartusche und Erläuterungen ("Annotatio") oben links, Massstabskartusche unten rechts. Koloriert

Ryh 1401 : 60

3.2 Europa • Europe

562 Europa universalis : ordinari Karten. – [Versch. Orte], 1703–1798. – 59 Kt. (in Sammelband) ; 54 cm Systematische Gliederung nach Ryhiner: Kap. 3 (Europa universalis), Bd. 2

Ryh 1402

563 L'Europe : selon les nouvelles observations de Mess.rs de l'Academie des sciences, etc. : avec privilege = Europa : in praecipuas ipsius partes distributa, ad observationes academiae regiae scientiarum et exquisitissimas tabulas quae nunquam antehac lucem viderunt : cum privilegio ordinum hollandiae et westfrisiae / excusa a Petro van der Aa. – [Ca. 1:10000000]. – A Leide : chez Pierre vander Aa ; se vend à Amsterdam : chez Covens et Mortier, [um 1730]. – 1 Karte : Kupferdruck ; 46 x 64 cm

Titelkartusche oben links, lateinischer Titel oben. Koloriert

Ryh 1402 : 1

564 Carte de l'Europe : suivant les plus nouvelles observations de Messieurs de l'Academie des sciences et des principaux geographes avec des tables et de nouvelles instructions très utiles et très curieuses pour l'intelligence de l'histoire. – [Ca. 1:9000000]. – [Amsterdam] : [s.n.], [zwischen 1705 und 1739]. – 1 Karte : Kupferdruck ; 44 x 51 cm. – (Atlas historique / Châtelain, Gueudeville ; [tome 1], no. B)

Tabellen rechts und links. Titel oben, Massstabsleisten unten rechts. Numerierung oben rechts: "no. B". Ursprungswerk: "Atlas historique" von Z. Châtelain und N. Gueudeville (Amsterdam, 1705–1739). Kartenfeld koloriert. Handschriftlicher Vermerk auf der Kartenrückseite: "Europe im Atlas de Chatelain 1703"

Ryh 1402 : 2

565 Europa christiani orbis domina : in sua imperia regna et status exacte divisa : cum privilegio sac. cæs. majestatis / per Iohan Bapt. Homann sac. cæs. maj.tis geographum. – [Massstab variiert]. – Norimbergæ [Nürnberg] : [Johann Baptist Homann], [nach 1716]. – 1 Karte : Kupferdruck ; 47 x 57 cm

Titelkartusche oben links. Koloriert

Ryh 1402 : 3 A

566 Europa christiani orbis domina : in sua imperia regna et status exacte divisa / per Iohan Bapt. Homann sac. cæs. maj.tis geographum. – [Massstab variiert]. – Norimbergæ [Nürnberg] : [Johann Baptist Homann], [nach 1716]. – 1 Karte : Kupferdruck ; 47 x 57 cm

Titelkartusche oben links. Koloriert

Ryh 1402 : 3 B

567 Europa christiani orbis domina : in sua imperia regna et status exacte divisa / per Iohan Bapt. Homann. – [Massstab variiert]. – Norimbergæ [Nürnberg] : [Johann Baptist Homann], [zwischen 1702 und 1715]. – 1 Karte : Kupferdruck ; 47 x 56 cm

Titelkartusche oben links. Nebentitel oben links: "Geographica repræsentatio Europæ die 12 maji 1706 eclipsatæ". Koloriert

Ryh 1402 : 4

568 Europæ in tabula geographica delineatio : admentem novissimorum eorumq[ue] optimorum geographorum emendata, indicibus utilissimis aucta et adusum Tyronum imprimis geographorum variis compendiosæ methodi adminiculis accomodata / opera A. F. Zürneri reg: maj: pol: et el: sax: provinciarum siniumq[ue] commissarii et geographi ut et reg: soc: sci: B. M. – [Massstab variiert]. – [Amsterdam] : ex officina Petri Schenk in platea vulgo de Warmoes straat sub signo N. Visschers athlas, [um 1730]. – 1 Karte : Kupferdruck ; 49 x 57 cm

Nebenkarte oben links (nördliches Eismeer, 7 x 7 cm, mit Erläuterungen). Titelkartusche oben links, Tabelle Mitte links, Legende unten links, Massstabsleisten unten rechts. Koloriert

Ryh 1402 : 6

569 Carte d'Europe : dressée pour l'usage du roy, sur les itinéraires anciens et modernes et sur les routiers de mer assujétis aux observations astronomiques : avec privilège du roi en 1782 / par G. Delisle premier géographe de S. M. de l'Académie royale des sciences ; augmentée des nouv.les connoiss.ces géographiques par Phil. Buache genre de l'auteur. – Augmentée de nouveau en 1782. – [Massstab variiert]. – A Paris : chez Dezauche gr. géog. possesseur du fond géographique des S.rs Delisle et Buache rue des Noyers, 1782. – 1 Karte : Kupferdruck ; 48 x 60 cm

Nebenkarte oben rechts (sibirische Nordküste, 9 x 7 cm), Erläuterungen Mitte rechts. Nullmeridian: Ferro. Koloriert

Ryh 1402 : 9

570 Carte d'Europe : dressée pour l'usage du roy sur les itinéraires anciens et modernes et sur les routiers de mer assujétis aux observations astronomiques = Europa accurate in imperia, regna, status [et] populos divisa, : ad usum Ludovici XV. galliarum regis / par G. Delisle premier geographe de S. M. de l'Academie royale des sciences ; J. Condet f. – [Ca. 1:7500000]. – A Amsterdam : chez J. Covens et C. Mortier, 1739. – 1 Karte : Kupferdruck ; 47 x 58 cm

Nullmeridian: Ferro. Koloriert

Ryh 1402 : 10

571 Nouvelle carte de l'Europe = Mappa geographica exhibens Europam / par G. De l'Isle ; rectifiée par R. [et] I. Ottens geographes. – [Ca. 1:7500000]. – A Amsterdam : [R. und J. Ottens], [zwischen 1725 und 1750]. – 1 Karte : Kupferdruck ; 47 x 58 cm

Titel oben. Nullmeridian: Ferro. Koloriert

Ryh 1402 : 11

572 Europa : religionis christianæ morum et pacis ac belli artium cultu omnium terrarum orbis partium præstantiss. / iuxta recentissima exemplaria accuratissime excusa et edita à Matth. Seutt. S. C. maj. geogr. – [Massstab variiert]. – Aug. Vind. [Augsburg] : [Matthäus Seutter], [zwischen 1730 und 1740]. – 1 Karte : Kupferdruck ; 48 x 56 cm

Titelkartusche oben links. Koloriert. Auf Papier aufgeklebt

Ryh 1402 : 12

573 Europa : religionis christianæ morum et pacis ac belli artium cultu omnium terrarum orbis partium præstantiss. : cum gratia et privil. S. R. I. vicariat[us], in partib[us] Rheni, Sveviæ, et juris Franconici / iuxta recentissima exemplaria accuratissime excusa et edita à Matth. Seutt. S. C. maj. geogr. – [Massstab variiert]. – In Augspurg : anjezo in Verlag bey Iohan[n] Michael Probst Chalcogr., [nach 1758]. – 1 Karte : Kupferdruck ; 48 x 56 cm

Titelkartusche oben links. Koloriert

Ryh 1402 : 13

574 Novissima totius Europæ in suos principaliores status accurate divisæ repræsentatio. – [Nürnberg] : [Christoph Weigel], [um 1720]. – 1 Karte : Kupferdruck ; 27 x 33 cm

Titelkartusche Mitte links, Legende oben links ("Religions Farben"). Nullmeridian: Teneriffa. Koloriert. Handschriftlicher Vermerk auf dem Registerblatt des Sammelbandes: "Europa per Weigel"

Ryh 1402 : 14

575 A new and accurate map of Europe : collected from the best authorities, assisted by the most approv'd modern maps and charts : the whole being regulated [and] adjusted by astron.l observations / by Eman.l Bowen. – [Ca. 1:11 100000]. – [London] : [s.n.], [1752]. – 1 Karte : Kupferdruck ; 34 x 41 cm. – (A complete atlas, or distinct view of the known world ; 5)

Titelkartusche oben links. Nullmeridian: London. Numerierung unten links: "No. 5". Ursprungswerk: "A complete atlas, or distinct view of the known world" von Emanuel Bowen (London, 1752).

Koloriert. Auf Papier aufgeklebt

Ryh 1402 : 15

576 Carte general de l'Europe : divisé en ses principaux estast et subdivisé en ses principales province / dressé sur les memoires les plus nouveaux par Inselin. – [Ca. 1:6200000]. – A Paris : chez Crepy rue St. Jacques a St. Jacques, 1735. – 1 Karte : Kupferdruck ; 50 x 65 cm

Wappen links, Erläuterungen ("Observation") unten rechts.

Koloriert. Auf Papier aufgeklebt

Ryh 1402 : 16

577 Europa : secundum legitimas projectionis stereographicæ regulas et juxta recentissimas observationes æque ac relationes adhibitis qvoq[ue] veterum monumentorum subsidiis = L'Europe : dessinée suivant les regles le plus precises d'une nouvelle projection stereographique, tirée des observations et des relations les plus modernes et appuyée en divers endroits par des monumens antiques : avec privil. imperial. / descripta et in partes suas methodicas X. divisa à Ioh. Matth. Hasio math. P. P. O. ; edita curis Homannianorum Heredum. – [Ca. 1:11 500000]. – [Nürnberg] : [Homännische Erben], l'an 1743. – 1 Karte : Kupferdruck ; 45 x 53 cm

Nullmeridian: Ferro. Koloriert

Ryh 1402 : 17 A

578 Europa : secundum legitimas projectioni. stereographicæ regulas et juxta recentissimas observationes æque ac relationes adhibitis qvoq[ue] veterum monumentorum subsidiis = L'Europe : dessinée suivant les regles le plus precises d'une nouvelle projection stereographique tirée des observations et des relations les plus modernes et appuyée en divers endroits par des

monumens antiques : avec privil. imperial. / descripta et in partes suas methodicas X divisa à Ioh. Matth. Hasio math.P. P. O. ; edita curis Homannianorum Heredum. – [Ca. 1:11500000]. – [Nürnberg] : [Homännische Erben], a. 1743. – 1 Karte : Kupferdruck ; 46 x 53 cm
Nullmeridian: Ferro. Koloriert **Ryh 1402 : 17 B**

579 Europa : secundum legitimis projectionis stereographicæ regulas et juxta recentissimas observationes æque ac relationes adhibitis quoque veterum monumentorum subsidiis : c. p. s. c. m. = L'Europe : dessinée suivant les règles le plus précises d'une nouvelle projection stéréographique tirée des observations et des relations les plus modernes et appuyée en divers endroits par des monumens antiques : avec privil. imperial. / descripta et in partes suas methodicas X divisa à Ioh. Matth. Hasio math.P. P. O. ; edita curis Homannianorum Heredum a. 1743. – Denuo emendata 1789. – [Ca. 1:11500000]. – [Nürnberg] : [Homännische Erben], 1789. – 1 Karte : Kupferdruck ; 45 x 52 cm
Koloriert **Ryh 1402 : 17 C**

580 L'Europe : divisée en ses empires, royaumes et républiques, : avec privilege / par les S.rs Sanson géogr. ordin. du roi ; assujettie aux observations astronomiques et corrigée pour la Russie, d'après les cartes de l'Atlas Russe par le Sr. Robert géographe ord. du roi ; Delahaye l'ainé scripsit ; [Titelkartusche:] Gobin fec. – [Ca. 1:10000000]. – A Paris : chés l'auteur quay de l'Horloge, 1749. – 1 Karte : Kupferdruck ; 47 x 56 cm
Erläuterungen rechts. Nullmeridian: Ferro. Koloriert **Ryh 1402 : 18**

581 Nova Europae descriptio / avctore Mon. de l'Isle. – [Venezia] : [s.n.], 1750. – 1 Karte : Kupferdruck ; 34 x 45 cm
Titelkartusche oben rechts, Massstabkartusche unten links, Erläuterungskartusche unten rechts. Handschriftlicher Vermerk auf der Rückseite: "Europa per de l'Isle zu Venedig von J. B. Mazza"
Ryh 1402 : 19

582 L'Europe : divisée en ses principaux états 1 avec privilege / par le Sr. Robert de Vaugondy, fils de M. Robert géographe ordinaire du roy. – [Ca. 1:9300000]. – [Paris] : [G. et D. Robert de Vaugondy], 1751. – 1 Karte : Kupferdruck ; 47 x 55 cm. – (Atlas universel / G. und D. Robert de Vaugondy)
Ursprungswerk: "Atlas universel" von G. und D. Robert de Vaugondy (Paris, erschienen 1757/58). Titel auf Kartenrückseite "Europe". Koloriert **Ryh 1402 : 20**

583 L'Europe : divisée en tous ses états, dressée sur de nouveaux mémoires et suivant les dernières observations : avec approbation et privilege du roy / gravée par Chambon. – [Massstab variiert]. – A Paris : chés les Sieurs Longchamps et Janvier géographes rue St. Jacques à l'enseigne de la place des Victoires, 1754. – 1 Karte auf 2 Blättern : Kupferdruck ; 73 x 103 cm
Nullmeridian: Ferro. Koloriert **Ryh 1402 : 23**

584 Carte de l'Europe : divisée en ses grands états. – [Ca. 1:11100000]. – A Paris : chez Bourgoin graveur rue de la

Harpe vis-a-vis le passage des Jacobins a coté du caffè de Condé, [zwischen 1740 und 1780]. – 1 Karte : Kupferdruck ; 33 x 41 cm
Titelkartusche oben links, Erläuterungen unten rechts. Nullmeridian: Ferro. Koloriert **Ryh 1402 : 24**

585 L'Europe : divisée dans ses principaux états subdivisés en leurs principales provinces : sur les mémoires tant anciens que nouveaux : suivant les nouvelles observations astronomiques : avec privilege du roy / mise au jour par le Sr. G. Danet. – [Ca. 1:8000000]. – A Paris : chez Débois a la sphere royale rue St. Jacques, 1757. – 1 Karte : Kupferdruck ; 43 x 65 cm
Bildrahmen mit Wappen. Nullmeridian: Ferro. Koloriert **Ryh 1402 : 25**

586 L'Europe : suivant les nouvelles observations. – A Paris : chez Crepy rue S. Jacques a S. Pierre pres la rue de la Parcheminerie, 1767. – 1 Karte : Kupferdruck ; 20 x 28 cm
Titel- und Massstabkartusche oben links. Koloriert **Ryh 1402 : 27 A**

587 Carte générale de l'Europe : avec priv. du roi / par M. Bonne, ingénieur hydrographe de la marine ; Perrier sculp. – [Paris] : [s.n.], nov. 1780. – 1 Karte : Kupferdruck ; 21 x 31 cm
Nullmeridiane: Ferro, Paris. Grenzen koloriert **Ryh 1402 : 27 B**

588 L'Europe : divisée en ses principaux états, suivant les nouvelles observations astronomiques : avec privilege du roi / par le Sr. Janvier géographe ; [Titelkartusche:] Chofard fecit. – [Massstab variiert]. – A Paris : chés Lattré graveur rue St. Jacques au coin de celle de la Parcheminerie à la ville de Bordeaux, 1769. – 1 Karte : Kupferdruck ; 46 x 64 cm
Erläuterungen unten rechts. Numerierung oben rechts: "4". Koloriert **Ryh 1402 : 28**

589 L'Europe : divisée en ses principaux états, suivant les nouvelles observations astronomiques / par le Sr. Janvier géographe ; par François Santini rue Ste. Justine près la dite église. – [Massstab variiert]. – A Venise : chez Mr. Remondini, [1784]. – 1 Karte : Kupferdruck ; 45 x 63 cm. – (Atlas universel / P. Santini, G. A. Remondini ; Vol. 1, Karte 3)
Titelkartusche oben links, Erläuterungen unten rechts. Blattnummer oben rechts: P. I. 3. Ursprungswerk: Neuauflage des "Atlas universel" von P. Santini (Venedig, 1776) durch G. A. Remondini (Venedig, 1784). Koloriert **Ryh 1402 : 29**

590 L'Europe : dans toute son étendue dressée sur de nouveaux mémoires : le tout assujetti aux observations de l'Académie royale des sciences : dédiée [et] présentée à Messire Bertrand René Pallu ... : avec privilege du roy / par son très humble et très obeissant serviteur Bailleul le jeune. – [Ca. 1:10000000]. – A Lyon : chez Daudet, 1775. – 1 Karte : Kupferdruck ; 46 x 59 cm
Tabelle rechts und links. Nullmeridian: Ferro. Grenzen koloriert **Ryh 1402 : 34**

591 L'Europa : divisa ne' suoi principali stati : con priuilegio dell' eccmo senato. – [Ca. 1:12000000]. – Venezia : presso Antonio Zatta, 1775. – 1 Karte : Kupferdruck ; 27 x 38 cm. – (Atlante novissimo) Ursprungswerk: Band 1 des "Atlante novissimo" von Antonio Zatta (Venezia, ca. 1788). Koloriert. Auf Papier aufgeklebt **Ryh 1402 : 35**

592 Tableau général de l'Europe : comprenant dans l'ordre le plus naturel les principaux etats qui composent cette partie du monde, au nombre de 17, dont 4 au nord, 8 au milieu, et 5 au midi; leurs divisions par provinces; les villes les plus distinguées par leur rang, leur commerce et leur population: avec des notes aussi curieuses qu'intéressantes / par M. Brion, ingénieur-géographe du roi. – [Ca. 1:12300000]. – A Paris : chés Le Pere et Avaulez m.ds d'estampes rue St. Jacques près la f.e S. Severin à la ville de Rouen, 1775. – 1 Karte : Kupferdruck ; 35 x 43 cm, Bildgrösse: 51 x 73 cm Tabellen links, rechts und unterhalb der Karte. Nullmeridian: Ferro. Koloriert **Ryh 1402 : 36**

593 L'Europe : divisée en toutes ses régions et grands estats : dressée, sur les observations astronomiques de M.rs de l'Académie royale des sciences et des autres académies : avec privilège du roi / par J. B. Nolin géographe. – [Ca. 1:10000000]. – A Paris : chez Basset rue St. Jacques, 1777. – 1 Karte : Kupferdruck ; 45 x 51 cm, Bildgrösse 47 x 65 cm Erläuterungen rechts und links ("Description de l'Europe"). Koloriert **Ryh 1402 : 37**

594 Europe : divisée en ses empires, royaumes [et] républiques, / par le S. Robert de Vaugondy géog. ord. du roi, du feu roi de Pologne Duc de Lorraine et de Bar, et de l'Académie royale des sciences et belles lettres de Nancy. – [Ca. 1:10000000]. – A Paris : chés Fortin ingénieur mécanicien du roy rue de la Harpe, 1778. – 1 Karte : Kupferdruck ; 48 x 57 cm Erläuterungen rechts. Nullmeridian: Ferro. Koloriert **Ryh 1402 : 38**

595 Europe : divisée en ses empires, royaumes [et] républiques, / par le S. Robert de Vaugondy géog. ord. du roi, du feu roi de Pologne Duc de Lorraine et de Bar, et de l'Académie royale des sciences et belles lettres de Nancy. – [Ca. 1:10000000]. – A Paris : chez le Sr. Delamarche géog. rue du Foin St. Jacques au collège de M.e Gervais, 1778. – 1 Karte : Kupferdruck ; 48 x 57 cm Erläuterungen rechts. Nullmeridian: Ferro. Koloriert **Ryh 1402 : 39**

596 L'Europe : divisée en tous ses principaux etats ou pays, et suivant les changemens opérés par différentes puissances, dans ces derniers tems : avec privil. du roi / par M. Brion de la Tour, ing.r-géog.e du roi. – [Ca. 1:74000000]. – A Paris : chez Esnauts et Rapilly rue St. Jacques à la ville de Coutances, 1779. – 1 Karte : Kupferdruck ; 50 x 74 cm Nullmeridian: Ferro. Koloriert **Ryh 1402 : 40**

597 La Europa : dividida en sus principales estados, : segun las ultimas, y nuevas observaciones de las academias y de Paris, y de Londres. – [Massstab

variiert]. – En Londres : [s.n.], [zwischen 1740 und 1790]. – 1 Karte : Kupferdruck ; 45 x 52 cm. – (Kartenserie in spanischer Sprache) Titeltartusche oben links. Ursprungswerk: Kartenserie spanisch (London, zwischen 1740 und 1790). Koloriert **Ryh 1402 : 41**

598 De l'Europe. – [Ca. 1:12000000]. – [Paris] : [Mondhare], [1780]. – 1 Karte : Kupferdruck ; 30 x 35 cm, Bildgrösse 32 x 55 cm. – (Géographie moderne avec introduction ; 54) Text links uns rechts. Numerierung oben rechts: "54". Ursprungswerk: "Géographie moderne avec introduction" von Abbé J. B. L. Clouet (Paris : Mondhare, 1780). Koloriert. Auf Papier aufgeklebt **Ryh 1402 : 42**

599 L'Europe / suivant les nouvelles observations de Mr. de Cassini et de Mr. Hass. – [Massstab variiert]. – A Paris : chez Crepy rue S. Jacques a S. Pierre près la rue de la parcheminerie, 1780. – 1 Karte : Kupferdruck ; 47 x 55 cm Tabelle und Erläuterungen rechts. Koloriert **Ryh 1402 : 43 A**

600 L'Europe / suivant les nouvelles observations de Mr. de Cassini et de Mr. Hass. – [Massstab variiert]. – A Paris : chez Crepy rue S. Jacques à S. Pierre près la rue de la parcheminerie, 1783. – 1 Karte : Kupferdruck ; 46 x 54 cm Tabelle und Erläuterungen rechts. Grenzen koloriert **Ryh 1402 : 43 B**

601 Carte d'Europe : divisée en ses empires et roy.mes : assujettie aux observations astronomiques de M.rs de l'Academie royale des sciences : dressée sur les mémoires les plus recents / par M l'Abbe Clouet de l'Academie royale de Rouen. – [Ca. 1:9300000]. – A Paris : chez Mondhare, 1781. – 1 Karte : Kupferdruck ; 47 x 62 cm Nullmeridian: Ferro. Koloriert **Ryh 1402 : 44**

602 Europa : religionis christianæ morum et pacis ac belli artium cultu omnium terrarum orbis partium præstantiss iuxta recentissima exemplaria accura tissime = L'Europe / excusa et edita à Ioanne Michaelae Probst ; I. C. F. Iæck sculp. – [Massstab variiert]. – Aug. Vind. [Augsburg] : [Johann Michael Probst], [nach 1758]. – 1 Karte : Kupferdruck ; 47 x 55 cm Titeltartusche oben links, franz. Titel oben, Massstabsleisten unten rechts. Koloriert **Ryh 1402 : 45**

603 Carte de l'Europe : divisée en ses principaux etats : avec privilege du roy / projetée et assujettie au ciel par M. Bonne hydrographe du roi. – [Ca. 1:6000000]. – A Paris : chez Lattré graveur ordinaire du roi et de la ville rue St. Jacques a la ville de Bordeaux, 1782. – 1 Karte auf 2 Blättern : Kupferdruck ; 69 x 99 cm Koloriert **Ryh 1402 : 46**

604 Carte générale et politique de l'Europe / P. F. Tardieu sculpsit ; Pasquier Jean Valet scripsit. – [Ca. 1:13000000]. – [Paris] : [Mentelle], [1782]. – 1 Karte : Kupferdruck ; 31 x 42 cm. – (Atlas nouveau / Edme Mentelle ; 4)

Titel unten rechts, Massstabsleisten oben links. Nullmeridiane: Ferro, Paris. Seitennummer oben rechts: 4. Ursprungswerk: "Atlas nouveau" von Edme Mentelle (Paris, 1782?). Koloriert. Handschriftlicher Vermerk auf dem Registerblatt des Sammelbandes: "Europe im Atlas de Mentelle" **Ryh 1402 : 47**

605 L'Europe : divisée en toutes ses régions et grands états, : avec privilege du roy / dressée, sur les observations astronomiques de M.rs de l'Académie royale des sciences et des autres académiciens par J. B. Nolin géographe. – Corrigée et augmentée en 1782 / par L. Denis géographe et auteur du conducteur français. – [Ca. 1:10000000]. – A Paris : chés Basset rüe St. Jacques, 1782. – 1 Karte : Kupferdruck ; 46 x 52 cm
Erläuterungen rechts und links. Numerierung oben rechts: "3". Koloriert **Ryh 1402 : 48**

606 Carte d'Europe : divisée en ses principaux états : suivant les changements opérés par différentes puissances, dans ces derniers tems / par J. B. Nolin géographe du roy. – [Ca. 1:8500000]. – A Paris : chez Mondhare et Jean rue St. Jean de Beauvais, 1785. – 1 Karte : Kupferdruck ; 51 x 70 cm
Koloriert **Ryh 1402 : 49**

607 L'Europe, : divisée en tous les royaumes et subdivisée en ses principales parties / revue et corrigée par M. Moithey, ingénieur géographe du roi, et professeur de mathématiq. de M M. les pages de LL. AA. SS. monseigneur le prince et madame la princesse de Conty. – [Ca. 1:6900000]. – A Paris : chez l'auteur rue de la harpe la porte cochère au dessus du collège d'Harcourt : et chez Crépy rue St. Jacques près celle de la parcheminerie, 1785. – 1 Karte auf 2 Blättern : Kupferdruck ; 69 x 96 cm
Erläuterungen unten links. Nullmeridian: Ferro. Koloriert **Ryh 1402 : 50–51**

1785. – 1 Blatt ; 72 x 51 cm.

Ryh 1402 : 50

1785. – 1 Blatt ; 74 x 51 cm.

Ryh 1402 : 51

608 Charte von Europa / neu entworfen von F. L. Güssefeld. – [Ca. 1:14000000]. – Nürnberg : zu finden bey C. Weigel u. Schneider, 1788. – 1 Karte : Kupferdruck ; 38 x 47 cm
Nullmeridian: "20 Grad westlich von Paris" [=Ferro]. Koloriert **Ryh 1402 : 52**

609 Charte von Europa / neu entworfen von F. L. Güssefeld. – [Ca. 1:14000000]. – Nürnberg : zu finden bey C. Weigel u. Schneider, 1791. – 1 Karte : Kupferdruck ; 38 x 48 cm
Nullmeridian: "20 Grad westlich von Paris" [=Ferro]. Koloriert **Ryh 1402 : 53**

610 Charte von Europa : mit K. K. allergn. Priv. / neu entworfen von F. L. Güssefeld. – [Ca. 1:14000000]. – Nürnberg : zu finden bey C. Weigel u. Schneider, 1794. – 1 Karte : Kupferdruck ; 38 x 47 cm
Nullmeridian: "20 Grad westlich von Paris" [=Ferro]. Koloriert **Ryh 1402 : 54**

611 Carte d'Europe, : dressée pour l'instruction : avec privilège d'auteur / d'après les itinéraires et les observations astronomiques de l'Académie r.le des sciences par Guil. Delisle et Phil. Buache, premiers géographes de l'Académies des sciences. – Revue et augmentée / par Dezauche, géographe et successeur des S.rs Delisle et Buache. – [Ca. 1:8700000]. – A Paris : chez l'auteur rue des Noyers, 1789. – 1 Karte : Kupferdruck ; 48 x 59 cm
Nebenkarte oben rechts (Teil der sibirischen Küste, 9 x 8 cm). Erläuterungen Mitte rechts. Nullmeridiane: Paris, Ferro. Koloriert **Ryh 1402 : 55**

612 Europe : divisée en ses empires, royaumes [et] républiques, / par Robert de Vaugondy, géographe. – Corrigée par C. F. Delamarche son successeur. – [Ca. 1:10000000]. – A Paris : chez le Sr. Delamarche géog. rue du Foin St. Jacques au college de M.e Gervais, 1791. – 1 Karte : Kupferdruck ; 48 x 57 cm
Erläuterungen und Tabellen rechts. Nullmeridiane: Paris, Ferro. Koloriert **Ryh 1402 : 56**

613 Karte von Europa / gezeichnet von D. F. Sotzmann ; P. Schmidt gestochen. – [Ca. 1:21000000]. – [Berlin] : [s.n.], [1796]. – 1 Karte : Kupferdruck ; 25 x 29 cm. – (D. F. Sotzmann's Sammlung von Landkarten für Schulen ; No. 4)
Titel unten rechts. Nullmeridian: "... 20 Grad westlich von Paris" [=Ferro]. Numerierung oben rechts: "IV.". Ursprungswerk: "D. F. Sotzmann's Sammlung von Landkarten für Schulen" (Berlin, 1796). Koloriert **Ryh 1402 : 57**

614 Europa : nach seiner ... politisch geographischen Gestalt ... / herausgegeben von der Berl. Handlungsschule. – [Ca. 1:14000000]. – Berlin : [s.n.], [nach 1793]. – 1 Karte : Kupferdruck ; 33 x 39 cm
Stumme Karte. Bildliche Darstellung unten rechts, Titel oben. Untertitel handschriftlich ergänzt: "nach seiner neuesten geographischen Gestalt seit der zweiten Theilung von Polen 1793". Koloriert **Ryh 1402 : 60**

615 Europa. : zweyte Einleitungskarte zum ersten Theile des Schauplatzes der fünf Theile der Welt nach und zu Büschings grosser Erdbeschreibung. – [Wien] : [Franz J. J. von Reilly], [1789]. – 1 Karte : Kupferdruck ; 21 x 26 cm. – (Schauplatz der fünf Theile der Welt)
Nebenkarte oben links (Grönland und Island, 5 x 8 cm). Titelkartusche unten rechts. Ursprungswerk: "Schauplatz der fünf Theile der Welt" von Franz Johann Joseph von Reilly (Wien, 1789–1806). Koloriert **Ryh 1402 : 61**

616 Das östliche und nördliche Europa : dritte Einleitung= und Uebersichts Karte zum ersten Theile des Schauplatzes der fünf Theile der Welt nach und zu Büschings grosser Erdbeschreibung. – [Wien] : [Franz J. J. von Reilly], [1789]. – 1 Karte : Kupferdruck ; 22 x 34 cm. – (Schauplatz der fünf Theile der Welt)
2 Nebenkarten oben links (Grönland und Island, zusammen 6 x 9 cm). Titelkartusche unten links, Legende rechts. Ursprungswerk: "Schauplatz der fünf Theile der Welt" von Franz Johann Joseph von Reilly (Wien, 1789–1806). Koloriert **Ryh 1402 : 62**

617 Europa : secundum recentissimas clarissimorum geographorum observationes exhibita, / prostat apud Joannem Walch. – [Ca. 1:11 500000]. – Augustæ Vindelicorum [Augsburg] : [Johann Walch], 1795. – 1 Karte : Kupferdruck ; 47 x 55 cm
Nebenkarte unten links ("Azores ins.", 6 x 7 cm). Nullmeridian: Ferro. Koloriert **Ryh 1402 : 64**

618 Carte générale de l'Europe : où se trouvent les frontières les plus nouvelles, et où l'on voit le départ et le retour du capitaine Cook, dans ses differens voyages / par les freres Lotter. – [Ca. 1:9000000]. – A Augsbourg : [Lotter], [zwischen 1780 und 1810]. – 1 Karte auf 2 Blättern : Kupferdruck ; 51 x 75 cm
Titel oben links, Massstabsleisten unten rechts. Nullmeridiane: Ferro, Paris. Koloriert **Ryh 1402 : 67**

619 Charte von Europa : mit kayserl. allergn: Freyheit / nach astronomischen Bestimmungen der vornehmsten Orte und dem dermaligen Bestande der Staaten entworfen von F. L. Güssefeld. – [Ca. 1:11 300000]. – Nürnberg : bey den Homannis. Erben, 1798. – 1 Karte : Kupferdruck ; 43 x 54 cm
Koloriert **Ryh 1402 : 68**

620 Carte générale de l'Europe : ou l'on voit le départ et le retour du capitaine Cook, dans ses différens voyages / dressée par Hérisson, élève du c.en Bonne, ancien ingénieur-hydrographe de la marine. – [Ca. 1:8 700 000]. – A Paris : chez Basset rue Jacques au coin de celle des Mathurins no. 670, 1798. – 1 Karte : Kupferdruck ; 52 x 76 cm
Nullmeridiane: Paris, Ferro. Grenzen koloriert **Ryh 1402 : 69**

621 Carte politique de l'Europe, : divisée en ses principaux états : dressée pour l'instruction, et sur les dernières observations astronomiques / par B. D. L. T. ingénieur géographe [=Brion de la Tour?]. – Revue et augmentée / par J. B. Poirson. – [Ca. 1:9 600 000]. – A Paris : chez Jean rue Jean de Beauvais no. 32, an VI. ou 1798 vieux stile. – 1 Karte : Kupferdruck ; 50 x 68 cm
Erläuterungen oben links und unten rechts. Nullmeridian: Ferro. Grenzen koloriert **Ryh 1402 : 70**

3.3 Europa • Europe

622 Europa universalis : ordinari Karten. – [Versch. Orte], 1784–1811. – 17 Kt. (in Sammelband) ; 54 cm
Systematische Gliederung nach Ryhiner: Kap. 3 (Europa universalis), Bd. 3 **Ryh 1403**

623 L'Europe : divisée en toutes ses régions et grands estats / dressée, sur les observations astronomiques de l'Académie des sciences par J. B. Nolin, géographe. – Corrigée et augmenté l'an 3 de la République française / par Longchamps fils. – [Ca. 1:10 000 000]. – A Paris : chez Basset rue Jacques au coin de celle des Mathurins, [1795]. – 1 Karte : Kupferdruck ; 46 x 51 cm
Erläuterungen rechts und links, Titeltasche oben links. Nullmeridian: Ferro. Numerierung oben rechts: "3". Grenzen koloriert **Ryh 1403 : 1**

624 General Karte von Europa : nach den neuesten astronomischen Beobachtungen, den vorzüglichsten Special=Karten, und zum Theil noch nicht gestochenen Zeichnungen, auf das genaueste entworfen, und nach den jetzigen Grenzen richtig abgetheilt. – [Ca. 1:10 000 000]. – In Nürnberg : von der K. K. privileg: Schneider und Weigelschen Kunst= und Buchhandlung, herausgegeben 1799. – 1 Karte : Kupferdruck ; 50 x 58 cm
Grenzen koloriert **Ryh 1403 : 2**

625 Charte von Europa : nach den neuesten astronomischen Ortsbestimmungen entworfen und berichtet auf der Sternwarte Seeberg, bey Gotha. – [Ca. 1:10 000 000]. – Weimar : im Verlage des Industrie-Comptoirs, 1802. – 1 Karte : Kupferdruck ; 46 x 56 cm
Nullmeridian: Ferro. Grenzen koloriert **Ryh 1403 : 3**

626 Carte générale de l'Europe : ou l'on voit le départ et le retour du capitaine Cook, dans ses différens voyages / dressée par Hérisson, élève du c.en Bonne, ancien ingénieur-hydrographe de la marine. – [Ca. 1:8 700 000]. – A Paris : chez Basset rue Jacques au coin de celle des Mathurins no. 670, 1802. – 1 Karte : Kupferdruck ; 52 x 75 cm
Nullmeridiane: Paris, Ferro. Grenzen koloriert **Ryh 1403 : 4**

627 L'Europe : divisée en tous ses principaux etats ou pays, et suivant les changemens opérés par différentes puissances, dans ces derniers tems : avec privil. du roi / par M. Brion de la Tour, ing.r-géog.e du roi. – [Ca. 1:8 500 000]. – A Paris : chez Esnauts et Rapilly rue St. Jacques à la ville de Coutances, 1784. – 1 Karte : Kupferdruck ; 49 x 73 cm
Nullmeridian: Ferro. Grenzen koloriert **Ryh 1403 : 5 A**

628 Carte politique de l'Europe, : divisée en ses principaux états : dressée pour l'instruction, et sur les dernières observations astronomiques / par B. D. L. T. ingénieur géographe [=Brion de la Tour?]. – Revue et augmentée / par J. B. Poirson. – [Ca. 1:9 600 000]. – A Paris : chez Jean rue Jean de Beauvais no. 10, en l'année 1806. – 1 Karte : Kupferdruck ; 50 x 68 cm
Erläuterungen unten rechts. Nullmeridian: Ferro. Grenzen koloriert **Ryh 1403 : 5 B**

629 Tableau général de l'Europe, : comprenant dans l'ordre le plus naturel les principaux etats qui composent cette partie du monde, au nombre de 17, dont 4 au nord, 8 au milieu, et 5 au midi; leurs divisions par provinces; les villes les plus distinguées par leur rang, leur commerce et leur population: avec des notes aussi curieuses qu'intéressantes / par M. Brion, ingénieur-géographe du roi. – [Ca. 1:12 300 000]. – A Paris : chés les Campion freres m.ds d'estampes rue St. Jacques près la f.e S. Severin à la ville de Rouen, 1789. – 1 Karte : Kupferdruck ; 35 x 44 cm, Bildgrösse: 52 x 73 cm
Tabellen links, rechts und unterhalb der Karte. Nullmeridian: Ferro. Grenzen koloriert **Ryh 1403 : 6**

630 Europa : secundum legitimis projectionis stereographicæ regulas et juxta recentissimas

observationes æque ac relationes adhibitis quoq[ue] veterum monumentorum subsidiis : c. p. s. c. m. = L'Europe : dessinée suivant les règles le plus précises d'une nouvelle projection stéréographique tirée des observations et des relations les plus modernes et appuyée en divers endroits par des monuments antiques : avec privil. imperial. / descripta et in partes suas methodicas X. divisa à Ioh. Matth. Hasio math. P. P. O. ; edita curis Homannianorum Heredum. – Denuo emendata 1789. – [Ca. 1:11500000]. – [Nürnberg] : [Homännische Erben], 1789. – 1 Karte : Kupferdruck ; 45 x 52 cm
Koloriert **Ryh 1403 : 7**

631 Europa : secundum recentissimas clarissimorum geographorum observationes exhibita. / prostat apud Joannem Walch. – [Ca. 1:11500000]. – Augustæ Vindelicorum [Augsburg] : [Johann Walch], 1803. – 1 Karte : Kupferdruck ; 47 x 55 cm
Nebenkarte unten links ("Azores ins.", 6 x 7 cm). Nullmeridian: Ferro. Koloriert **Ryh 1403 : 8**

632 Charte von Europa : mit K. K. allergn. Priv. / neu entworfen von F. L. Güssefeld. – [Ca. 1:14000000]. – Nürnberg : zu finden bey C. Weigel u. Schneider, 1794. – 1 Karte : Kupferdruck ; 38 x 47 cm
Nullmeridian: "20 Grad westlich von Paris" [=Ferro]. Koloriert **Ryh 1403 : 9**

633 Europa. / nach den vorzüglichsten Hilfsmitteln neu entworfen und gezeichnet von Ferd. Götze. – [Ca. 1:10000000]. – Weimar : im Verlage des Geograph. Instituts, berichtet im August 1807. – 1 Karte : Kupferdruck ; 46 x 54 cm
Koloriert **Ryh 1403 : 10 A**

634 Europa. / nach den vorzüglichsten Hilfsmitteln neu entworfen und gezeichnet von Ferd. Götze. – [Ca. 1:10000000]. – Weimar : im Verlage des Geograph. Instituts, berichtet im Novbr. 1809. – 1 Karte : Kupferdruck ; 45 x 55 cm
Koloriert **Ryh 1403 : 10 B**

635 Europa. / nach den vorzüglichsten Hilfsmitteln neu entworfen und gezeichnet von Ferd. Götze. – [Ca. 1:10000000]. – Weimar : im Verlage des Geograph. Instituts, 1811. – 1 Karte : Kupferdruck ; 45 x 53 cm
Koloriert **Ryh 1403 : 10 C**

636 L'Europe : divisée dans ses principaux états subdivisés en leur principales provinces : sur les mémoires tant anciens que nouveaux / suivant les nouv. les observations astronomiques de J. B. Nolin. – Corrigée et augmentée en 1802 / par J. G. Boniselle. – [Ca. 1:9700000]. – A Paris : chez Jean rue Jean de Beauvais no. 32, 1802. – 1 Karte : Kupferdruck ; 43 x 66 cm
Bildrahmen mit Wappen, Erläuterungen unten links. Nullmeridian: Ferro. Grenzen koloriert **Ryh 1403 : 11**

637 General Karte von Europa : nach den neuesten astronomischen Beobachtungen, den vorzüglichsten Special=Karten, und zum Theil noch nicht gestochenen

Zeichnungen, auf das genaueste entworfen, und nach den jetzigen Grenzen richtig abgetheilt. – [Ca. 1:10000000]. – In Nürnberg : von der kön. privileg: Schneider und Weigelschen Kunst und Buchhandlung, herausgegeben 1808. – 1 Karte : Kupferdruck ; 50 x 58 cm
Koloriert **Ryh 1403 : 12**

638 Carte politique hydrographique [et] routière de l'Europe / Champion sc. – [Ca. 1:9300000]. – Leipzig : chez J. C. Hinrichs libraire, [um 1810]. – 1 Karte : Kupferdruck ; 48 x 54 cm
Farbliegende oben links, Titel unten rechts. Massstabsleisten unten Mitte. Koloriert **Ryh 1403 : 13**

639 L'Europe dans son état actuel / dressée par Hérisson ingénieur géographe ; gravée par Glot. – [Ca. 1:10000000]. – A Paris : chez Desray libraire rue Hautefeuille no. 4 : chez Picquet géog. he graveur du cab. topographique de S. M. l'empereur et roi et de S. M. le roi de Hollande quai Malaquais no. 15, [um 1810]. – 1 Karte : Kupferdruck ; 47 x 61 cm
Erläuterungen oben links, Massstabsleisten unten links, Titel oben. Vermerk oben rechts: "Atlas universel no.", Vermerk unten links: "Déposée à la bibliothèque impériale". Nullmeridian: Ferro. Grenzen koloriert **Ryh 1403 : 14**

3.4 Europa (grosse Karten) • Europe (maps on several sheets)

640 Europa universalis : grosse Karten. – [Versch. Orte], 1754–1816. – 15 Kt. (in Sammelband) ; 56 cm
Systematische Gliederung nach Ryhiner: Kap. 3 (Europa universalis), Bd. 4 **Ryh 1404**

641 Evropa : in partes suas X methodicas a primariis regnis denominatas divisa secundum fidem recentissimarum observationum mathematicarum et historicarum, et exhibita secundum legitimas projectionis stereographicæ leges / a Ioh. Matth. Hasio math. P. P. O. ; impetus facientibus Hæredibus Homanianis ; [Titelkartusche:] I. C. Reinsperger sculpsit. – [Ca. 1:5800000]. – [Nürnberg] : [Homännische Erben], [nach 1730]. – 1 Karte auf 4 Blättern : Kupferdruck ; 92 x 108 cm
Titelkartusche oben links, Erläuterungs- und Massstabskartusche unten rechts, Erläuterungskartusche unten links. Nullmeridian: Ferro. Koloriert **Ryh 1404 : 1–4**
[Nach 1730]. – 1 Blatt ; 49 x 57 cm. **Ryh 1404 : 1**
[Nach 1730]. – 1 Blatt ; 49 x 57 cm. **Ryh 1404 : 2**
[Nach 1730]. – 1 Blatt ; 49 x 57 cm. **Ryh 1404 : 3**
[Nach 1730]. – 1 Blatt ; 50 x 57 cm. **Ryh 1404 : 4**

642 Première partie de la carte d'Europe contenant la France, l'Allemagne, l'Italie, l'Espagne [et] les îles Britanniques : publiée sous les auspices de Monseigneur Louis Philippe d'Orléans, Duc d'Orléans premier prince du sang / par le Sr. d'Anville, de l'Académie royale des belles-lettres, et de celle des sciences de Petersbourg secrétaire de Son Alt. seren. ; [Stecher:] G. Dela Haye ; [Titelkartusche:] H. Gravelot jnv., N. le Mire sculp. – [Ca.

1:2900000]. – [Paris] : [s.n.], 1754. – 1 Karte auf 2 Blättern : Kupferdruck ; 98 x 79 cm
Nebenkarte oben links (Färöer- und Shetland-Inseln, 13 x 13 cm). Die Karte ist der erste Teil einer dreiteiligen Europakarte (jeder Teil besteht aus zwei Blättern). Koloriert **Ryh 1404 : 5–6**

1754. – 1 Blatt ; 53 x 84 cm. **Ryh 1404 : 5**
1754. – 1 Blatt ; 53 x 85 cm. **Ryh 1404 : 6**

643 Seconde partie de la carte d'Europe contenant le Danemark et la Norwege, la Suède et la Russie (a l'exception de l'Ukraine) : publiée sous les auspices de Monseigneur Louis Philippe d'Orléans, Duc d'Orléans, premier prince du sang : sous le privilège de l'Académie / par le Sr. d'Anville, de l'Académie r.le des belles-lettres, et de celle des sc. de Petersbourg, secrétaire de Son Alt. sérén. ; gravé par G. De-la-Haye ; [Titelkartusche:] H. Gravelot inv., N. le Mire sculp. – [Ca. 1:2900000]. – [Paris] : chez l'auteur aux galeries du Louvre, 1758. – 1 Karte auf 2 Blättern : Kupferdruck ; 67 x 100 cm
Nebenkarte oben links (Island, 14 x 19 cm). Die Karte ist der zweite Teil einer dreiteiligen Europakarte (jeder Teil besteht aus zwei Blättern). Nullmeridian: Paris. Koloriert **Ryh 1404 : 7–8**

1758. – 1 Blatt ; 71 x 53 cm. **Ryh 1404 : 7**
1758. – 1 Blatt ; 71 x 53 cm. **Ryh 1404 : 8**

644 Troisième partie de la carte d'Europe contenant le midi de la Russie, la Pologne et la Hongrie, la Turquie y compris celle d'Asie presque entière : publiée sous les auspices de Monseigneur Louis Philippe d'Orléans, Duc d'Orléans, premier prince du sang : sous le privilège de l'Académie / par le Sr. d'Anville, de l'Académie r.le des belles-lettres, et de celle des sc. de Petersbourg, secrétaire de Son Alt. seren. ; [Stecher: Guillaume Nicolas] De la Haye ; [Titelkartusche:] H. Gravelot inv., PP. Choffard sculp. – [Ca. 1:2900000]. – [Paris] : chez l'auteur aux galeries du Louvre, 1760. – 1 Karte auf 2 Blättern : Kupferdruck ; 100 x 80 cm
Die Karte ist der dritte Teil einer dreiteiligen Europakarte (jeder Teil besteht aus zwei Blättern). Koloriert **Ryh 1404 : 9–10**

1760. – 1 Blatt ; 53 x 84 cm. **Ryh 1404 : 9**
1760. – 1 Blatt ; 53 x 84 cm. **Ryh 1404 : 10**

645 A new and accurate map of Europe : divided into its empires, kingdoms, states and republics, [et]c. : published as the act directs 1.st aug.st 1772 / drawn by the Sieur Robert de Vaugondy, geographer to the French king, and to the duke of Lorraine and Bar, member of the Royal academy of sciences [and] belles letters at Nancy ; with many additions [and] improvements by Tho.s Kitchin geographer. – [Ca. 1:4800000]. – London : printed for [and] sold by Rob.t Sayer map [and] printseller no. 53 Fleet street, 1772. – 1 Karte auf 4 Blättern : Kupferdruck ; je 50 x 52 cm

Nebenkarte oben links (Island, 13 x 16 cm). Erläuterungen und Tabellen rechts und links. Nullmeridiane: Ferro, Paris. Koloriert **Ryh 1404 : 11–14**

Western part of the northern states including the British Islands Norway Denmark and part of Sweden. – 1772. – 1 Blatt ; 53 x 68 cm. **Ryh 1404 : 11**

Eastern part of the northern states, including the eastern part of Sweden; European Russia, [et]c. – 1772. – 1 Blatt ; 54 x 68 cm. **Ryh 1404 : 12**

Western part of the mediterranean sea with the coasts of Spain France Italy Barbary. – 1772. – 1 Blatt ; 53 x 68 cm. **Ryh 1404 : 13**
Eastern part of the mediterranean sea with the coasts of Turkey Anatolia Syria Egypt and Barbary. – 1772. – 1 Blatt ; 53 x 68 cm. **Ryh 1404 : 14**

646 Carte générale de toute l'Europe : divisée selon l'étendue de ses principaux états, subdivisée en leurs principales provinces. : représentée sur six feuilles d'après les meilleures cartes qui ont paruës jusqu'à present / par Matthieu Albert Lotter. – [Ca. 1:4600000]. – A Augsbourg : chès Tobie Conrad Lotter, 1782. – 1 Karte auf 6 Blättern : Kupferdruck ; 106 x 132 cm
Nullmeridian: Ferro. Koloriert **Ryh 1404 : 15–17**

1782. – 2 Blätter ; 109 x 50 cm. **Ryh 1404 : 15**
1782. – 2 Blätter ; 57 x 93 cm. **Ryh 1404 : 16**
1782. – 2 Blätter ; 58 x 94 cm. **Ryh 1404 : 17**

647 Erster Theil der Karte von Europa, welcher Frankreich, Deutschland, Italien Spanien, England, Scotland und Ireland enthælt / verfasst von Herrn d'Anville ; neu herausgegeben von Herrn F. A. Schræmbl ; gestochen von I. Adam. – [Ca. 1:2900000]. – [Wien] : [F. A. Schræmbl], 1790. – 1 Karte auf 2 Blättern : Kupferdruck ; 96 x 78 cm. – (Allgemeiner grosser Atlas ; N. 5–6)

Nebenkarte oben links (Färöer und Shetland-Inseln, 13 x 13 cm). Die Karte ist der erste Teil einer dreiteiligen Europakarte (jeder Teil besteht aus zwei Blättern). Numerierung jeweils oben rechts. Ursprungswerk: "Allgemeiner grosser Atlas" von F. A. Schræmbl (Wien, 1786–1800). Koloriert **Ryh 1404 : 18–19**

1790. – 1 Blatt ; 53 x 83 cm. – (Allgemeiner grosser Atlas ; N. 5) Numerierung oben rechts: "N. 5." **Ryh 1404 : 18**
1790. – 1 Blatt ; 52 x 83 cm. – (Allgemeiner grosser Atlas ; N. 6) Numerierung oben rechts: "N. 6." **Ryh 1404 : 19**

648 Zweiter Theil der Karte von Europa welcher Dænemark, und Norwegen, Schweden, und Russland enthælt / verfasst von Herrn d'Anville ; neu herausgegeben von Herrn F. A. Schræmbl ; gestochen von Hiero. Benedicti. – [Ca. 1:2900000]. – In Wienn : [F. A. Schræmbl], 1787. – 1 Karte auf 2 Blättern : Kupferdruck ; 67 x 100 cm. – (Allgemeiner grosser Atlas ; N. 7–8)
Nebenkarte oben links (Island, 14 x 18 cm). Die Karte ist der zweite Teil einer dreiteiligen Europakarte (jeder Teil besteht aus zwei Blättern). Numerierung jeweils oben rechts. Ursprungswerk: "Allgemeiner grosser Atlas" von F. A. Schræmbl (Wien, 1786–1800). Koloriert **Ryh 1404 : 20–21**

1787. – 1 Blatt ; 72 x 53 cm. – (Allgemeiner grosser Atlas ; N. 7) Numerierung oben rechts: "N. 7." **Ryh 1404 : 20**
1787. – 1 Blatt ; 72 x 54 cm. – (Allgemeiner grosser Atlas ; N. 8) Numerierung oben rechts: "N. 8." **Ryh 1404 : 21**

649 Dritter Theil der Karte von Europa welcher das südliche Russland Polen und Ungarn die europæische, und beinahe die ganze asiatische Türkei enthælt / verfasst von Herrn d'Anville ; neu herausgegeben von Herrn F. A. Schræmbl. – [Ca. 1:2900000]. – [Wien] : [F. A.

Schrämbl], 1788. – 1 Karte auf 2 Blättern : Kupferdruck ; 101 cm x 79 cm. – (Allgemeiner grosser Atlas ; N. 9–10) Die Karte ist der dritte Teil einer dreiteiligen Europakarte (jeder Teil besteht aus zwei Blättern). Numerierung jeweils oben rechts.

Ursprungswerk: "Allgemeiner grosser Atlas" von F. A. Schrämbl (Wien, 1786–1800). Koloriert **Ryh 1404 : 22–23**

1788. – 1 Blatt ; 54 x 83 cm. – (Allgemeiner grosser Atlas ; N. 9) Numerierung oben rechts: "N. 9." **Ryh 1404 : 22**

1788. – 1 Blatt ; 54 x 84 cm. – (Allgemeiner grosser Atlas ; N. 10) Numerierung oben rechts: "N. 10." **Ryh 1404 : 23**

650 Karte von Europa : in XVI. Blättern / nach des H. O. C. Büsching Erdbeschreibung u. den besten Hülfsmitteln entworfen, von D. F. Sotzmann, G. S. bey O. K. Coll. u. Geogr. d. königl: Ac. d. W. zu Berlin ; und gestochen von Carl Jæck. – [Ca. 1:4600000]. – Berlin : im Verlag d. K. P. Ac. Kunst u. Buchhandlung, 1792. – 1 Karte auf 16 Blättern : Kupferdruck ; 95 x 125 cm

Nullmeridian: "20 Grad westlich von Paris" [=Ferro]. Koloriert. Die 16 Blätter sind zu 4 Karten zusammengeklebt. Blattnummern (jeweils oben rechts) nur teilweise sichtbar **Ryh 1404 : 24–27**

1792. – 4 Blätter ; 53 x 70 cm. **Ryh 1404 : 24**

1792. – 4 Blätter ; 52 x 70 cm. **Ryh 1404 : 25**

1792. – 4 Blätter ; 53 x 70 cm. **Ryh 1404 : 26**

1792. – 4 Blätter ; 52 x 70 cm. **Ryh 1404 : 27**

651 Carte generale de toute l'Europe, / presentè sur six feuilies publièe par Jean Walch ; grave par F. X. Hutter ; [Titelkartusche:] Leizel sc. – [Ca. 1:4800000]. – A Augsburg : se vend au negoce J. M. Will, 1792. – 1 Karte auf 6 Blättern : Kupferdruck ; 103 x 129 cm

Nullmeridian: Ferro. Koloriert **Ryh 1404 : 28–30**

1792. – 2 Blätter ; 109 x 47 cm. **Ryh 1404 : 28**

1792. – 2 Blätter ; 56 x 90 cm. **Ryh 1404 : 29**

1792. – 2 Blätter ; 56 x 90 cm. **Ryh 1404 : 30**

652 L'Europe : divisée en ses états, empires, royaumes et républiques. / par le Sr. Robert de Vaugondy ; [Titelkartusche:] Arrivet inv. [et] sculpsit. – Corrigée et augmentée / par C. F. Delamarche géogr. et successeur de Vaugondy. – [Ca. 1:4600000]. – A Paris : chez Delamarche géog. rue du Foin St. Jacques au collège de M. tre Gerrvais, an XI (1803). – 1 Karte auf 4 Blättern : Kupferdruck ; 97 x 111 cm

Nebenkarte oben links (Island, 13 x 17 cm). Grenzen koloriert **Ryh 1404 : 31**

653 Carte generale de toute l'Europe, / presentè sur six feuilies publièe par Jean Walch ; grave par F. X. Hutter ; [Titelkartusche:] Leizel sc. – [Ca. 1:4800000]. –

A Augsburg : se vend au negoce J. M. Will, 1805. – 1 Karte auf 6 Blättern : Kupferdruck ; 103 x 129 cm
Nullmeridian: Ferro. Koloriert **Ryh 1404 : 32–37**

1805. – 1 Blatt ; 57 x 48 cm. **Ryh 1404 : 32**

1805. – 1 Blatt ; 56 x 46 cm. **Ryh 1404 : 33**

1805. – 1 Blatt ; 57 x 48 cm. **Ryh 1404 : 34**

1805. – 1 Blatt ; 56 x 48 cm. **Ryh 1404 : 35**

1805. – 1 Blatt ; 56 x 46 cm. **Ryh 1404 : 36**

1805. – 1 Blatt ; 56 x 48 cm. **Ryh 1404 : 37**

654 Karte von Europa : nach den besten und neuesten Hülfsmitteln auf IV. Blaettern entworfen. – [Ca.

1:4600000]. – Augsburg : zufinden bei J. Walch, 1816. – 1 Karte auf 4 Blättern : Kupferdruck ; 100 x 118 cm
Nullmeridian: "20 Grad westlich von Paris" [=Ferro]. Grenzen koloriert **Ryh 1404 : 38**

655 Carte d'Europe ou sont tracées les limite[s] des empires, royaumes, et etats souverains, : d'après les derniers traités de paix. / dressée par P. Lapie, capitaine au corps impérial des ingénieurs géographes ; gravée et publiée par Semen jeune, attaché au Dépôt de la guerre ; J. D. Lale scr. – [Ca. 1:3200000]. – A Paris : chez Semen jeune editeur rue Neuve St. Roch no. 25 : Semen cul-de-sac S.e Marine no. 2 parvis Notre-Dame no. 26 : H. Langlois libraire rue de Seine F. S. G. no. 12 : J. Goujon marchand de cartes géographiques rue du Bac no. 6, 1812. – 1 Karte auf 6 Blättern : Kupferdruck ; 174 x 170 cm

Nullmeridian: Paris. Weitere Händleradresse auf dem vierten Blatt: "Bossange et Masson, libraires, rue de Tournon, no. 6". Grenzen koloriert **Ryh 1404 : 39–44**

Feuille 1. – 1812. – 1 Blatt ; 63 x 96 cm.

Numerierung oben rechts: "F.lle 1.re" **Ryh 1404 : 39**

Feuille 2. – 1812. – 1 Blatt ; 63 x 95 cm.

Numerierung oben links: "F.lle 2.me" **Ryh 1404 : 40**

Feuille 3. – 1812. – 1 Blatt ; 65 x 95 cm.

Numerierung oben rechts: "F.lle 3.me" **Ryh 1404 : 41**

Feuille 4 : Russie d'Europe. – 1812. – 1 Blatt ; 62 x 93 cm.

Titel oben. Numerierung oben rechts: "F.lle 4.me" **Ryh 1404 : 42**

Feuille 5. – 1812. – 1 Blatt ; 56 x 87 cm.

Numerierung oben rechts: "F.lle 5.me" **Ryh 1404 : 43**

Feuille 6. – 1812. – 1 Blatt ; 63 x 93 cm.

Numerierung oben rechts: "F.lle 6.me" **Ryh 1404 : 44**

3.5 Europa (thematische Karten) • Europe (thematic maps)

656 Europa universalis : Karten der alten Zeiten, vermischte Karten, Karten der europäischen Meeresküsten. – [Versch. Orte], 1595–1804. – 20 Kt. (in Sammelband) ; 53 cm

Systematische Gliederung nach Ryhiner: Kap. 3 (Europa universalis), Bd. 5 **Ryh 1405**

657 Evropam; sive Celticam veterem / sic describere conabar Abrahamus Ortelius ; Evert Sijmons z. Hamers veldt sculpsit. – [Ca. 1:16000000]. – [Amsterdam] : [s.n.], [zwischen 1638 und 1660]. – 1 Karte : Kupferdruck ; 34 x 46 cm

Titelkartusche unten rechts, Massstabskartusche oben links. Grenzen koloriert. Auf Papier aufgeklebt **Ryh 1405 : 1**

658 Evropam, sive Celticam veterem, : cvm privilegio decennali, imp. regis et brabantiae cancellariae / sic describere conabar Abrah. Ortelius. – [Ca. 1:15500000]. – [Antwerpen] : [s.n.], 1595. – 1 Karte : Kupferdruck ; 34 x 46 cm

Titelkartusche oben links, Kartusche mit Privileg unten rechts. Widmungskartusche unten links ("Clariss. D. Nicolao Roccioxio ..."). Grenzen koloriert **Ryh 1405 : 2**

659 Europa vetvs : cum privilegio sac. caesareae majestatis / per Christophorum Weigelium. – Norimbergae

[Nürnberg] : [Christoph Weigel], [1720]. – 1 Karte : Kupferdruck ; 32 x 40 cm. – (Descriptio orbis antiqvi ; 2) Titeltartusche mit bildlichen Darstellungen oben links. Seitennummer oben rechts: "2.". Ursprungswerk: "Descriptio orbis antiqvi" von J. D. Köhler (Nürnberg, 1720). Koloriert **Ryh 1405 : 6**

660 Europæ antiquæ tabula geographica : quæ partes, veteribus non notas, adumbratas tantum exhibet / auctore C. F. Delamarche geog. ; [Stich:] Guill. de la Haye. – [Ca. 1:20000000]. – [Paris] : [s.n.], anno 1790. – 1 Karte : Kupferdruck ; 23 x 27 cm
Nullmeridiane: Paris, Ferro. Koloriert **Ryh 1405 : 8**

661 A map of the western part of the Roman Empire. – [Ca. 1:9000000]. – [S.I.] : [s.n.], [um 1800]. – 1 Karte : Kupferdruck ; 39 x 46 cm
Titeltartusche und Massstabsleisten oben links. Nullmeridian: Ferro **Ryh 1405 : 9**

662 A map of the eastern part of the Roman Empire. – [Ca. 1:9000000]. – [S.I.] : [s.n.], [um 1800]. – 1 Karte : Kupferdruck ; 39 x 42 cm
Titeltartusche unten rechts, Massstabsleisten unten links. Nullmeridian: Ferro **Ryh 1405 : 10**

663 Historische en geographische Tafel : om te leren een kortbegrip vande landen en staaten in Europa, haar grootheyd, besitting, en alles dat tot onderricht der liefhebbers van de landbeschryvinge dienen kan : met privelegie [et]c. / op gestelt door C: Specht Utrecht; en gedrukt te Amsterdam by R. et J. Ottens. – Te Amsterdam : R. et J. Ottens, [zwischen 1725 und 1750]. – 1 Blatt : Kupferdruck ; 52 x 63 cm
Titel oben Mitte. Koloriert **Ryh 1405 : 21**

664 L'Europe : représentée par la geographie naturelle et historique et par le blazon des monarques des princes des republicues [et]c. – A Amsterdam : chez R. [et] I. Ottens ; La Haye : chez Pierre Husson marchand libraire, [zwischen 1725 und 1750]. – 1 Blatt : Kupferdruck ; 52 x 62 cm
Karte in der Bildmitte ("L'Europe selon les auth.rs les plus modernes", 11 x 13 cm). Koloriert **Ryh 1405 : 22**

665 Europa : secundum legitimas projectioni. stereographicæ regulas et juxta recentissimas observationes æque ac relationes adhibitis qvoq[ue] veterum monumentorum subsidiis = L'Europe : dessinée suivant les regles le plus precises d'une nouvelle projection stereographique, tirée des observations et des relations les plus modernes et appuyee en divers endroits par des monumens antiques : avec privil. imperial. / descripta et in partes suas methodicas X divisa a Ioh. Matth. Hasio math. P. P. O. ; edita curis Homannianorum Heredum. – [Ca. 1:11500000]. – [Nürnberg] : [Homännische Erben], A. 1743. – 1 Karte : Kupferdruck ; 46 x 53 cm
Nullmeridian: Ferro. Koloriert. Aufgeklebte Legende unten ("Bedeutung der Farben") **Ryh 1405 : 23**

666 Isles, caps, et ports de mer de l'Europe. – [Ca. 1:13500000]. – [Paris] : [Mondhare], [1780]. – 1 Karte :

Kupferdruck ; 31 x 34 cm, Blattgrösse 32 x 55 cm. – (Géographie moderne avec introduction ; 16)
Erläuterungen rechts und links. Numerierung oben rechts ("No. 16"), Vermerk oben links ("Introduction"). Ursprungswerk: "Géographie moderne avec introduction" von Abbé J. B. L. Clouet (Paris : Mondhare, 1780). Koloriert. Auf Papier aufgeklebt **Ryh 1405 : 24**

667 Lacs, fleuves, rivières et principales montagnes d'Europe. – [Ca. 1:15000000]. – [Paris] : [Mondhare], [1780]. – 1 Karte : Kupferdruck ; 31 x 36 cm, Blattgrösse 32 x 55 cm. – (Géographie moderne avec introduction ; 12)
Erläuterungen rechts und links. Nullmeridian: Ferro. Numerierung oben rechts ("12."), Vermerk oben links ("Introduction"). Ursprungswerk: "Géographie moderne avec introduction" von Abbé J. B. L. Clouet (Paris : Mondhare, 1780). Koloriert. Auf Papier aufgeklebt **Ryh 1405 : 25**

668 Neue Carte von Europa welche die merkwürdigsten Producte und vornehmsten Handelsplätze nebst dem Flächen=Inhalt aller europäischen Länder in deutschen Quadrat=Meilen enthält / von A. F. W. Crome ; T. A. Pingeling sculpsit Hamburg ; [Widmungskartusche:] Oeser inv., Geyser sc. – [Ca. 1:12000000]. – Dessau : [s.n.], 1782. – 1 Karte : Kupferdruck ; 43 x 50 cm, Bildgrösse 54 x 71 cm
Erläuterungen rechts und links, Legende unten. Widmungskartusche oben links ("Sr. hochf. Durchlaucht dem regierenden Fürsten zu Anhalt Dessau etc. ..."). Nullmeridian: Ferro. Koloriert **Ryh 1405 : 26**

669 Neue Karte von Europa, welche die merkwürdigsten Produkte und vornehmsten Handelsplätze nebst dem Flächen-Inhalt aller europæischen Länder in deutschen Quadrat Meilen enthält / verfasst von Herrn A. F. W. Crome ; neu herausgegeben von F. A. Schrämbel ; I. Adam. sculp. – [Ca. 1:12000000]. – In Wien : zu finden in eigenem Verlage [Schrämbel], 1787. – 1 Karte : Kupferdruck ; 43 x 50 cm, Bildgrösse 55 x 71 cm. – (Allgemeiner grosser Atlas ; N. 28)
Erläuterungen rechts und links, Legende unten. Farblegende oben links. Nullmeridian: Ferro. Numerierung oben rechts: "N. 28.". Ursprungswerk: "Allgemeiner grosser Atlas" von F. A. Schrämbel (Wien, 1786–1800). Grenzen koloriert **Ryh 1405 : 27**

670 Neue Carte von Europa, welche die merkwürdigsten Producte, vornehmsten Städte und wichtigsten Handelsplätze enthält, : mit den neuesten Länder-Abtheilungen der sämtlichen europäischen Staaten, nebst deren Grösse in Zahlen: / von Dr. Aug: Fried: Wilh: Crome ; C. del: [=Crome?]; gestochen von Johann Carl Ausfeld, Schepfenthal bey Gotha. – [Ca. 1:12000000]. – Giessen : [s.n.], 1804. – 1 Karte : Kupferdruck ; 42 x 49 cm, Blattgrösse 55 x 73 cm
Erläuterungen rechts und links, Legende unten. Widmungskartusche oben links ("Ihrer hochf: Durchlaucht der regierenden Frau Landgräfin Louise ..."). Grenzen koloriert **Ryh 1405 : 28**

671 L'ocean pres d'Europe, : avec les costes de France, d'Espagne, de Portugal, d'Angleter.re de Hollande, de Danem.arc [et]c. : avec privilege du roy / suivant les cartes

marines, les plus nouvelles par P. Du Val geogr. du roy. – [Ca. 1:7400000]. – A Paris : chez l'auteur, 1677. – 1 Karte : Kupferdruck ; 46 x 34 cm. – (Cartes de geographie les plus nouvelles et les plus fideles)
Ursprungswerk: "Cartes de geographie les plus nouvelles et les plus fideles" von Pierre Duval (Paris, 1679). Küste koloriert

Ryh 1405 : 41

672 Carte des costes de France et d'Espagne / par N. Bellin ingenieur de la marine. – [Amsterdam] : [Arkstée et Merkus], [1761]. – 1 Karte : Kupferdruck ; 21 x 26 cm. – (Histoire générale des voyages ; suppl. tome 1)
Nullmeridian: Ferro. Numerierung oben rechts: "Supplement tom. I.". Ursprungswerk: "Suite de l'Histoire générale des voyages" (Bd. 17 des Gesamtwerks) von A. F. Prévost (Amsterdam : Arkstée et Merkus, 1761). Auf Papier aufgeklebt

Ryh 1405 : 43

673 Carte des costes maritimes de l'Europe : pour servir d'intelligence aux affaires présentes : avec privilege du roy / par J. B. Nolin. – [Massstab variiert]. – A Paris : chez Daumont rue de la Feronnerie, 1756. – 1 Karte : Kupferdruck ; 64 x 48 cm

Ryh 1405 : 44

674 Carte des costes maritimes de l'Europe : pour servir d'intelligence aux affaires présentes : avec privilege du roy / par J. B. Nolin. – [Massstab variiert]. – A Paris : chez

Basset rue St. Jacques, 1779. – 1 Karte : Kupferdruck ; 64 x 48 cm

Numerierung oben links: "41". Küsten koloriert **Ryh 1405 : 45**

675 Übersicht der europæischen Seeküsten / verfasst von Herrn Carington Bowles ; neu herausgegeben von Herrn F. A. Schräembl. – [Ca. 1:5800000]. – [Wien] : [F. A. Schräembl], 1791. – 1 Karte : Kupferdruck ; 60 x 49 cm. – (Allgemeiner grosser Atlas ; N. 27)

Nebenkarte Mitte rechts (Osten des Mittelmeers, 17 x 14 cm). Numerierung oben rechts: "N. 27". Ursprungswerk: "Allgemeiner grosser Atlas" von F. A. Schräembl (Wien, 1786–1800). Küsten koloriert

Ryh 1405 : 46

676 Carte réduite des costes d'Espagne et de Portugal : depuis le cap Pinas jusqu'au détroit de Gibraltar : dressée au dépost des cartes et plans de la marine pour le service des vaisseaux du roi : par ordre de M. Rouillé ch.r comte de Jouy [et].ca secrétaire d'etat, ayant le département de la marine. – [Ca. 1:1200000]. – [Versailles] : [s.n.], 1751. – 1 Karte : Kupferdruck ; 87 x 54 cm. – (Hydrographie française ; No. 32)

Acht Küstenansichten Mitte rechts. Nullmeridiane: Paris, Ferro, Teneriffa, Cap Lezard, London. Numerierung oben rechts: "No. 32". Ursprungswerk: "Hydrographie française" von J. N. Bellin (Versailles, 1773). Küsten koloriert. Handschriftlicher Vermerk auf der Kartenrückseite: "... par Bellin"

Ryh 1405 : 47

4

Iberische Halbinsel

Iberian Peninsula

4.1 Portugal • Portugal

4.1.1 Portugal • Portugal

677 Portugallia : Generalkarten. – [Versch. Orte], 1560–1784. – 45 Kt. (in Sammelband) ; 54 cm
Systematische Gliederung nach Ryhiner: Kap. 4 (Hispania regio), Sektion 1 (Portugallia regnum), Bd. 1 **Ryh 1501**

678 Portvgalliae que olim Lusitania, nouissima [et] exactissima descriptio : cum priuilegio / auctore Vernando Aluaro Secco. – [Ca. 1:1400000]. – [Antwerpen] : [s.n.], 1560. – 1 Karte : Kupferdruck ; 34 x 51 cm. – (Theatrum oder Schawplatz des Erdbodems ; 8)
Widmungskartusche unten links ("Gvidoni Ascanio Sfortiae ..."). Westen oben. Deutscher Text ("Portugal.") und Seitennummer ("8") auf der Kartenrückseite. Ursprungswerk: "Theatrum oder Schawplatz des Erdbodems" von Abraham Ortelius (Antwerpen, 1573). Koloriert **Ryh 1501 : 1**

679 Portvgalliae que olim Lusitania, nouissima [et] exactissima descriptio : cum priuilegio / auctore Vernando Aluaro Secco. – [Ca. 1:1400000]. – [Antwerpen] : [s.n.], 1560. – 1 Karte : Kupferdruck ; 34 x 51 cm. – (Theatrum orbis terrarum ; 14)
Widmungskartusche unten links ("Gvidoni Ascanio Sfortiae ..."). Westen oben. Lateinischer Text ("Portvgallia regnum.") und Seitennummer ("14") auf der Kartenrückseite. Ursprungswerk: "Theatrum orbis terrarum" von Abraham Ortelius (Antwerpen : Plantijn, 1579). Koloriert **Ryh 1501 : 2**

680 Portugallia = Portvgal. – [Ca. 1:2500000]. – [Köln] : [Lambert Andreae], [um 1595]. – 1 Karte : Kupferdruck ; 15 x 24 cm. – (Hispania, Francia, Avstrasia et Helvetia)
Westen oben. Ursprungswerk: Hispania, Francia, Avstrasia et Helvetia / von Johannes Metellus (Köln : Lambert Andreae, 1595). Auf Papier geklebt **Ryh 1501 : 3 A**

681 Portugalliae que olim Lusitania, nouissima et exactissima descriptio / Johann Buchsmecher excudit. – [Ca. 1:2100000]. – [Köln] : [Johannes Bussemacher], 1590. – 1 Karte : Kupferdruck ; 18 x 27 cm. – (Geographisch Handtbuch)
Widmung unten links: "Guidoni Ascanio Sfortiae ...". Westen oben. Ursprungswerk: "Geographisch Handtbuch" von Matthias Quad (Köln : J. Bussemacher, 1600) **Ryh 1501 : 3 B**

682 Portugalliae que olim Lusitania, novissima et exactissima descriptio / auctore Vernando Alvaro Secco ; Baptista Doetecomius sculp. – De integro emendata. – [Ca. 1:1200000]. – [Amsterdam] : [Jodocus Hondius], anno 1600. – 1 Karte : Kupferdruck ; 32 x 48 cm. – (Gerardi Mercatoris atlas sive cosmographicæ meditationes de fabrica mvndi et fabricati figvra)
Widmungskartusche unten links ("Guidoni Ascanio Sfortiae ..."). Lateinischer Text auf der Kartenrückseite ("Portugallia."). Westen oben. Seitennumerierung (Rückseite): "190" und "110" (oben), "Tt" (unten). Ursprungswerk: "Gerardi Mercatoris atlas sive cosmographicæ meditationes de fabrica mvndi et fabricati figvra" hrsg. von J. Hondius (Amsterdam, 1606) **Ryh 1501 : 4**

683 Portugalliae que olim Lusitania, novissima et exactissima descriptio / auctore Vernando Alvaro Secco ; Baptista Doetecomius sculp. – De integro emendata. – [Ca. 1:1200000]. – [Amsterdam] : [Henricus Hondius], anno 1600. – 1 Karte : Kupferdruck ; 32 x 48 cm. – (Gerardi Mercatoris atlas sive cosmographicæ meditationes de fabrica mundi et fabricati figura)
Lateinischer Text auf der Kartenrückseite ("Portvgallia. ..."). Widmungskartusche unten links ("Guidoni Ascanio Sfortiae ..."). Westen oben. Seitennumerierung (Rückseite): "113" und "114" (oben), "Aaa" (unten). Ursprungswerk: "Gerardi Mercatoris atlas sive cosmographicæ meditationes de fabrica mundi et fabricati figura" hrsg. von H. Hondius (Amsterdam, 1630). Koloriert **Ryh 1501 : 5 A**

684 Portugallia et Algarve. / [per Gerardum Mercatorem]. – [Ca. 1:2800000]. – [Amsterdam] : [Cloppenburgh], [1630]. – 1 Karte : Kupferdruck ; 17 x 24 cm. – (Gerardi Mercatoris atlas sive cosmographicæ meditationes de fabrica mundi et fabricati figura ; 155)
Titelkartusche unten rechts. Osten oben. Seitennumerierung oben rechts ("155"), Kapitelüberschrift oben Mitte ("Portugal"). Ursprungswerk: "Gerardi Mercatoris atlas sive cosmographicæ meditationes de fabrica mundi et fabricati figura" (Amsterdam : Cloppenburgh, 1630). Teilweise koloriert **Ryh 1501 : 5 B**

685 Portvgallia et Algarbia quæ olim Lvsitania / auctore Vernando Alvero Secco. – [Ca. 1:1200000]. – Amstelodami [Amsterdam] : apud Joannem Janssonium, [um 1680]. – 1 Karte : Kupferdruck ; 37 x 48 cm. – (Joannis Janssonii novus atlas)
Titel- und Massstabkartusche unten Mitte. Westen oben. Ursprungswerk: "Joannis Janssonii novus atlas", Bd. 3 (Amsterdam, erschienen um 1680). Auf Papier aufgeklebt, teilweise koloriert **Ryh 1501 : 6**

686 Portvgallia et Algarbia quæ olim Lvsitania / auctore Vernando Alvero Secco. – [Ca. 1:1200000]. – Amsterdami : apud Guiljelmum et Joannem Blaeuw, [1642 oder 1643]. – 1 Karte : Kupferdruck ; 38 x 49 cm. – (Novvs Atlas, das ist Welt=beschreibung. Ander Theil)
Titel- und Massstabkartusche unten Mitte, Wappen oben links und rechts. Westen oben. Deutscher Text ("Portugal und Algarbia.") auf der Kartenrückseite. Ursprungswerk: 2. Teil des "Novus Atlas" hrsg. von Joan Blaeu (Deutsche Ausgabe. – Amsterdam, 1642 oder 1643). Koloriert **Ryh 1501 : 7**

687 Les estats de la couronne de Portugal en Espagne : avec privilege pour vingt ans / par le S. Sanson d'Abbeville geogr. ord. du roy ; Somer sculp. – [Ca. 1:1600000]. – Paris : chez l'auteur, 1653. – 1 Karte : Kupferdruck ; 41 x 43 cm
Koloriert **Ryh 1501 : 8**

688 Parte septentrional do reyno de Portugal : com privilegio por vinte annos / por N. Sanson d'Abbeville geogr.pho ordin.rio del rey christian.ssimo. – [Ca. 1:880000]. – Paris : em casa do autor, 1654. – 1 Karte : Kupferdruck ; 40 x 52 cm
Widmungskartusche oben links ("Ao muito alto ... Princ. Dom Ioam IIII rey de Portugal ..."). Koloriert **Ryh 1501 : 9**

- 689** Parte meridional do reyno de Portugal : com privilegio por vinte annos / por N. Sanson d'Abbeville geographo ordinario del rey christianissimo. – [Ca. 1:880000]. – Paris : em casa del autor, 1654. – 1 Karte : Kupferdruck ; 40 x 52 cm
Koloriert **Ryh 1501 : 10**
- 690** Portugallia et Algarbia regna : cum privilegio ordinum hollandia et west-frisia / per Nicolaum Visscher. – [Ca. 1:1500000]. – [Amsterdam] : Nicolaes Visscher, [nach 1677]. – 1 Karte : Kupferdruck ; 45 x 55 cm
Titelkartusche oben links, Massstabskartusche unten links, Legende oben links. Koloriert **Ryh 1501 : 12**
- 691** Portugallia et Algarbia, quæ olim Lusitania novissima descriptio = Nieuwe perfecte caert van 't coningrijk Poortugael en Algarve : met de naburige grenzen, getrocken uit de beste auctoors ende ingenieus deses tyts / bij Justus Danckers. – [Ca. 1:1100000]. – Amsterdam : in de Calverstraet inde Danckers, [um 1660]. – 1 Karte : Kupferdruck ; 41 x 52 cm
Titelkartusche unten links, Massstabskartusche unten in der Mitte. Westen oben. Koloriert. Auf Papier aufgeklebt **Ryh 1501 : 13**
- 692** Novissima regnorum Portugallia et Algarbia descriptio / emendata a I. Danckerts. – [Ca. 1:1100000]. – Amstelodami [Amsterdam] : I. Danckerts, [um 1660]. – 1 Karte : Kupferdruck ; 41 x 52 cm
Titelkartusche oben rechts, Massstabsleisten unten rechts. Westen oben. Koloriert. Auf Papier aufgeklebt **Ryh 1501 : 14**
- 693** Novissima regnorum Portugallia et Algarbia descriptio / emendata a T. Danckerts ; ex officina R. [et] I. Ottens. – [Ca. 1:1100000]. – Amstelodami [Amsterdam] : R. et I. Ottens, [zwischen 1725 und 1750]. – 1 Karte : Kupferdruck ; 41 x 52 cm
Titelkartusche oben rechts, Massstabsleisten unten rechts. Westen oben. Koloriert **Ryh 1501 : 15**
- 694** Royaume de Portugal : avec privilege de Sa Majesté pour vingt ans / par P. Du-Val geographe du roy ; N. Michu sc. s. – [Ca. 1:1200000]. – A Paris : chez l'auteur en l'isle du Palais sur le quay de l'Orloge proche le coin de la ruë de Harlay, 1676. – 1 Karte : Kupferdruck ; 53 x 41 cm
Liste der portugiesischen Übersee-Kolonien auf der rechten Seite. Mögliches Ursprungswerk: "Cartes de geographie les plus nouvelles et les plus fideles" von Pierre Duval (Paris, 1677). Koloriert **Ryh 1501 : 16**
- 695** Nova regni Portugallia et Algarbia descriptio / authore N. Sanson = Le royaume de Portugal et des Algarves, divisé en ses archevêchés, évêchés, et territoires / par le Sr. Sanson geographe du roy. – [Ca. 1:900000]. – A Paris : chez H. Iaillot, [1695]. – 1 Karte auf 2 Blättern : Kupferdruck ; 73 x 54 cm
Titelkartusche oben links, Massstabskartusche unten links. Koloriert. Handschriftliche Bemerkung Ryhiner: "Nach der geistlichen Verfassung" **Ryh 1501 : 17**
- 696** Nova regni Portugallia et Algarbia descriptio / authore N. Sanson = Le royaume de Portugal et des Algarves, divisé en ses archevêchés, évêchés, et territoires / par le Sr. Sanson geographe du roy. – [Ca. 1:900000]. – A Paris : chez H. Iaillot, [1695]. – 1 Karte auf 2 Blättern : Kupferdruck ; 73 x 54 cm
Titelkartusche oben links, Massstabskartusche unten links. Koloriert. Handschriftliche Bemerkung auf dem Registerblatt des Sammelbandes: "Nach der weltlichen Verfassung" **Ryh 1501 : 18**
- 697** Novissima regnorum Portugallia et Algarbia descriptio : cum privilegio ordinum hollandia et westfrisia / auctore Theodorum Danckerts. – [Ca. 1:1300000]. – Amstelodami [Amsterdam] : [apud Cornelium Danckerts], [nach 1696]. – 1 Karte : Kupferdruck ; 56 x 48 cm
Titelkartusche oben links, Massstabskartusche und Legende unten links. Koloriert **Ryh 1501 : 20**
- 698** Novissima regnorum Portugallia et Algarbia descriptio : cum privilegio D.D. ordinum hollandia et westfrisia / emendata a F. de Wit. – [Ca. 1:1100000]. – Amstelodami [Amsterdam] : ex officina Frederici De Witt, [nach 1688]. – 1 Karte : Kupferdruck ; 57 x 47 cm
Titelkartusche und Legende oben links, Massstabskartusche unten links. Koloriert **Ryh 1501 : 21**
- 699** Novissima regnorum Portugallia et Algarbia descriptio : cum privilegio D.D. ordinum hollandia et westfrisia / emendata a F. de Wit. – [Ca. 1:1100000]. – Amstelodami [Amsterdam] : ex officina J. Covens et C. Mortier, [zwischen 1721 und 1778]. – 1 Karte : Kupferdruck ; 57 x 47 cm
Titelkartusche und Legende oben links, Massstabskartusche unten links. Koloriert **Ryh 1501 : 22**
- 700** Regnorum Portugallia et Algarbia tabula, tam in suas sacras, quam profanas ditones distincta : quam nobilissimo ... Alexandro Nunes d'Acosta ... consecrat et offert / auctor Carolus Allard ; [Titelkartusche:] O. Elliger delin., G v. Gouwen fec.: – [Ca. 1:1000000]. – Amstelodami [Amsterdam] : apud I. Covens et C. Mortier, [zwischen 1721 und 1778]. – 1 Karte : Kupferdruck ; 58 x 48 cm
Titelkartusche oben links, Massstabsleisten und Legende unten links. Koloriert **Ryh 1501 : 23**
- 701** Corona Portugallia et Algarbia : veteris Hispania quondam pars, quæ Lusitania audiit: jam amplior, hic suas in provincias et dioceses noviter distributas : cum privilegio / à Petro Schenck. – [Ca. 1:1000000]. – Amsteld: [Amsterdam] : [Pieter Schenk], 1703. – 1 Karte : Kupferdruck ; 58 x 49 cm
Koloriert **Ryh 1501 : 31**
- 702** Les frontieres d'Espagne et de Portugal : ou se trouve le royaume de Portugal : divisé en ses cinq grandes provinces d'Entre Douro et Minho, de Bejra, d'Estramadura portugaise, et d'entre Tage et Guadiana ditte Alentajo, et de Tralos Montes : le royaume d Algarve au roy de Portugal : partie des royaumes de Grenade, d

Andalousie, de Castille, de Leon, et de Galice, et l'Estramadura espagnole, au roy d'Espagne : le detroit de Gibraltar et les environs de Cadiz : avec privilege du roy / par N. de Fer geographe de Sa Majesté catolique et de Monseigneur le Dauphin ; gravée par P. Starckman. – [Ca. 1:1600000]. – A Paris : chez l'auteur dans l'isle du Palais sur le quay de l'orloge a la sphere royale, 1703. – 1 Karte : Kupferdruck ; 57 x 42 cm
Tatsächliches Erscheinungsjahr ca. 1720. Koloriert **Ryh 1501 : 32**

703 Le royaume de Portugal : divisé en cinq grandes provinces et subdivisé en plusieurs territoires avec le royaume des Algraves, l'Estramadovra espagnol et partie d'Andalousie : dressé sur les memoires les plus nouveaux et dedié a Sa Majesté tres chrétienne Louis Le Grand : avec privilege du roy / par son tres humble et tres obeissant serviteur et fidel sujet I. B. Nolin geographe ord. du roy. – [Ca. 1:1100000]. – A Paris : chez I.B. Nolin sur le quay de l'Horloge du palais a l'enseigne de la place des Victoires a la descente du Pont-Neuf, [um 1704]. – 1 Karte : Kupferdruck ; 64 x 45 cm
Titelkartusche oben links, Legende und Text ("déscription du royaume de Portugal.") auf der linken Seite, Massstabsleisten unten in der Mitte. Koloriert **Ryh 1501 : 33**

704 Le royaume de Portugal : divisé en cinq grandes provinces et subdivisé en plusieurs territoires avec le royaume des Algraves, l'Estramadovra espagnol et partie d'Andalousie : dressé sur les memoires les plus nouveaux et dedié a Sa Majesté tres chrétien[n]e Louis Le Grand : avec privilege du roy / par son tres humble et tres obeissant serviteur et fidel sujet I. B. Nolin. – [Ca. 1:1100000]. – A Paris : chez le Sr. Julien a l'Hotel de Soubise, 1762. – 1 Karte : Kupferdruck ; 64 x 45 cm
Titelkartusche oben links, Legende und Text ("déscription du royaume de Portugal.") auf der linken Seite, Massstabsleisten unten in der Mitte. Koloriert **Ryh 1501 : 34**

705 Portugallia et Algarbia cum finitimis Hispania regnis, Castilia, Legionis, Andalusia, Extrematuræ, Gallicia [et] Granatæ novissima tabula : qua simul littora Brasilia, meridional America Portugallicæ majestatis dominio subjecta / nova methodo exhibentur a Iohanne Bapt. Homanno geographo [et] chalcographo. – [Ca. 1:1500000]. – Norimberg [Nürnberg] : [Johann Baptist Homann], [ca. 1704]. – 1 Karte : Kupferdruck ; 48 x 54 cm
Titelkartusche links in der Mitte, Massstabsleisten oben links. Nebenkarte unten links ("Regnum Brasiliae in America australi ...", 20 x 20 cm). Koloriert **Ryh 1501 : 36**

706 A new and accurate map of Portugal : composed from the latest improvem.ts and adjusted by the most authentic astron.l observat.s / by Eman. Bowen. – [Ca. 1:2200000]. – [London] : [s.n.], [1752]. – 1 Karte : Kupferdruck ; 31 x 21 cm. – (A complete atlas, or distinct view of the known world ; 12)
Titelkartusche und Erläuterungen oben rechts. Nullmeridian: London. Numerierung ("No. 12") unten links. Ursprungswerk: "A complete atlas, or distinct view of the known world" von Emanuel Bowen (London, 1752). Koloriert **Ryh 1501 : 37**

707 Portugallia et Algarbia regna cum confinibus Hispania provinc. simul vero peculiari mappa Brasilia regnum in America meridionali, cujus ora maritima regem Portugallia dominum veneratur et primogenito regio insanti prope dicata floret : cum gratia et privil. S. R. I. vicariat[us], in partibus Rheni, Svevia, et juris Franconici. / recentissima delineatione publici juris facta cura et studio Matthæi Seutteri, s. cæs. m. geogr. aug. – [Ca. 1:1500000]. – [Augsburg] : [Matthäus Seutter], [zwischen 1740 und 1760]. – 1 Karte : Kupferdruck ; 48 x 56 cm
Titelkartusche auf der linken Seite. Nebenkarte unten links ("Brasiliae regnum in America meridio ...", 20 x 20 cm). Koloriert **Ryh 1501 : 38**

708 Portvgallia : ex descriptione exactissima Eduardi Nonii, Vernandi Alvari Secci et Antonii Vasconcelli / delineata studio Christophor Weigelii. – [Ca. 1:1700000]. – [Nürnberg] : [Christoph Weigel], [nach 1710]. – 1 Karte : Kupferdruck ; 39 x 32 cm
Titelkartusche oben links, Massstabsleisten unten links. Koloriert **Ryh 1501 : 39**

709 Nova regni Portugallia et Algarbia descriptio : cum privilegio ordinum hollandia et west-frisia / multis in locis emendata Reinier [et] Iosua Ottens. – [Ca. 1:1300000]. – Amstelodami [Amsterdam] : apud Jaco.m de la Feuille, [zwischen 1725 und 1750]. – 1 Karte : Kupferdruck ; 49 x 58 cm
Titelkartusche oben links, Massstabskartusche unten rechts. Nullmeridian: "Initium longitudinis sumitur ab insula Teneriffa". Koloriert **Ryh 1501 : 40**

710 Regnum Portugallia divisum in quinque provincias majores [et] subdivisum in sua quæque territoria una cum regno Algarbia speciali mappa exhibitum / per Ioh. Bapt. Homannum s. cæs. maj. geographum. – [Ca. 1:1100000]. – Norimbergæ [Nürnberg] : [Homännische Erben], 1736. – 1 Karte : Kupferdruck ; 58 x 45 cm
"Edita primum per I.B. Nolin, nunc recusa per H.H. [i.e. Homännische Erben]". Koloriert **Ryh 1501 : 41**

711 Partie septentrionale du royaume de Portugal. : avec privilege / par le Sr. Robert, géographe ordinaire du roy. – [Ca. 1:680000]. – [Paris] : [G. et D. Robert de Vaugondy], 1751. – 1 Karte : Kupferdruck ; 47 x 51 cm. – (Atlas universel / G. und D. Robert de Vaugondy)
Ursprungswerk: "Atlas universel" von G. und D. Robert de Vaugondy (Paris, erschienen 1757/58). Koloriert **Ryh 1501 : 43**

712 Partie méridionale du royaume de Portugal : avec privilege / par le Sr. Robert, géographe ordinaire du roy. – [Ca. 1:680000]. – [Paris] : [G. et D. Robert de Vaugondy], 1751. – 1 Karte : Kupferdruck ; 47 x 51 cm. – (Atlas universel / G. und D. Robert de Vaugondy)
Ursprungswerk: "Atlas universel" von G. und D. Robert de Vaugondy (Paris, erschienen 1757/58). Koloriert **Ryh 1501 : 44**

713 Mapa del reyno de Portugal. : construido. segun las mas modernas memorias / por D. Thomás Lopez, pensionista de S.M. – [Ca. 1:1600000]. – Madrid : [Tomás Lopez], año de 1762. – 1 Karte : Kupferdruck ; 39 x 29 cm

Nullmeridian: "Longitud oriental de la Isla del Hierro [Ferro]".

Koloriert **Ryh 1501 : 48**

714 El reyno de Portugal subdividido en muchas provincias : compuesto sobre las memorias mas modernas y rectificadas por los observaciones astronomicas de los señores de la academia r.l de las ciencias de Paris, dedicado a su magestad catolica Carlos III rey de España y de las Indias : con privilegio del rey / por so mui humilide y mui obediente servidor S. G. Longchamps, géografo. – [Ca. 1:1 100000]. – En Paris : en casa del autor ... ; en Madrid : en casa del Barthelmy, 1762. – 1 Karte : Kupferdruck ; 67 x 50 cm
Koloriert **Ryh 1501 : 49**

715 Mapa dos reynos de Portugal e Algarve : feita sobre as memorias topografica de D. Vasque de Cozuela as do P. Lacrada e varias outras = Carte des royaumes de Portugal et d'Algarve : avec privilege du roy / por D. J. AB. Rizzi Zannoni da Sociedade Real de Gottinga, professor da geograf ; [Titelkartusche:] Marillier in., Berthault sculp. – [Ca. 1:1200000]. – A Paris : en casa de M. Lattré ..., [zwischen 1760 und 1790]. – 1 Karte : Kupferdruck ; 58 x 41 cm
Titelkartusche unten links, Massstabsleisten unten in der Mitte. Longitude occidentale du merdien de l'observatoire royale de Paris. Numerierung "XIV" links oben und "A 8" rechts oben. Koloriert **Ryh 1501 : 51**

716 Regna Portugalliae et Algarbiae : cum adjacentibus Hispaniae provinciis, quibus in peculiari et minori mappa adjunctum est Brasiliae regnum / sumptibus et studio Tob. Conr. Lotter, geogr. ; Georg Friderich Lotter sculps. – [Ca. 1:1300000]. – Aug. Vind. [Augsburg] : [Tobias Konrad Lotter], 1762. – 1 Karte : Kupferdruck ; 56 x 47 cm
Nebenkarte links unten ("Brasiliae regnum in America meridio.", 9 x 9 cm). Koloriert **Ryh 1501 : 53**

717 Théâtre de la guerre en Portugal : tiré de Texaira et autres / Le Rouge, ingénieur géographe. – [Ca. 1:940000]. – A Paris : chez Le Rouge rué des grands Augustins., 1762. – 1 Karte : Kupferdruck ; 69 x 47 cm
Koloriert **Ryh 1501 : 54**

718 Partie septentrionale du royaume de Portugal / par le Sr. Bellin, ingenieur de la marine et du depost des plans ; par François Santini, rue Ste. Justine prés de l'eglise. – [Ca. 1:880000]. – A Venise : chez M. Remondini, [1784]. – 1 Karte : Kupferdruck ; 47 x 52 cm. – (Atlas universel / P. Santini, G. A. Remondini ; Vol. 1, Karte 5)
Blattnummer oben rechts: P. I. 5. Ursprungswerk: Neuauflage des "Atlas universel" von P. Santini (Venedig, 1776) durch G. A. Remondini (Venedig, 1784). Koloriert **Ryh 1501 : 56**

719 Partie meridionale du royaume de Portugal / par le Sr. Bellin, ingénieur de la marine et du dépost des plans ; par François Santini, rue Ste. Justine prés de l'eglise. – [Ca. 1:880000]. – A Venise : chez M. Remondini, [1784]. – 1 Karte : Kupferdruck ; 47 x 52 cm. – (Atlas universel / P. Santini, G. A. Remondini ; Vol. 1, Karte 6)

Blattnummer oben rechts: P. I. 6. Ursprungswerk: Neuauflage des "Atlas universel" von P. Santini (Venedig, 1776) durch G. A. Remondini (Venedig, 1784). Koloriert **Ryh 1501 : 57**

720 Regno di Portogallo : con privile. dell'eccmo sen. / presso Antonio Zatta. – [Ca. 1:1600000]. – Venezia : [Antonio Zatta], 1775. – 1 Karte : Kupferdruck ; 37 x 24 cm. – (Atlante novissimo)
Numerierung oben rechts: "A.I.". Ursprungswerk: Band 1 des "Atlante novissimo" von Antonio Zatta (Venezia, ca. 1788). Koloriert **Ryh 1501 : 58**

721 Il Portogallo cioè le provincie di Entre Douro, e Minho, Traz-Os-Montes, e Beira : di nuova proiezione : con privilegio dell'eccmo senato / presso Antonio Zatta. – [Ca. 1:1300000]. – Venezia : [Antonio Zatta], 1776. – 1 Karte : Kupferdruck ; 30 x 40 cm. – (Atlante novissimo)
Numerierung oben rechts: "A.III.". Ursprungswerk: Band 1 des "Atlante novissimo" von Antonio Zatta (Venezia, ca. 1788). Koloriert. Auf Papier aufgeklebt **Ryh 1501 : 59**

722 L'Estremadura di Portogallo Alentejo, ed Algarve : di nuova proiezione : con privilegio dell'eccmo senato / presso Antonio Zatta. – [Ca. 1:1300000]. – Venezia : [Antonio Zatta], 1775. – 1 Karte : Kupferdruck ; 31 x 32 cm. – (Atlante novissimo)
Numerierung oben rechts: "A.II.". Ursprungswerk: Band 1 des "Atlante novissimo" von Antonio Zatta (Venezia, ca. 1788). Koloriert. Auf Papier aufgeklebt **Ryh 1501 : 60**

4.1.2 Portugal • Portugal

723 Portugallia : Generalkarten. – [Versch. Orte], 1762–1801. – 10 Kt. (in Sammelband) ; 53 cm
Systematische Gliederung nach Ryhiner: Kap. 4 (Hispania regio), Sektion 1 (Portugallia regnum), Bd. 2 **Ryh 1502**

724 Mappa ou carta geographica dos reinos de Portugal e Algarve. / por T. Jefferys, geographo de sua magestade britannica ; B. Ralph inv.t. – [Ca. 1:450000]. – London : sold by A. Dury Duke's court St. Martin's Lane, 1762. – 1 Karte auf 6 Blättern : Kupferdruck ; 165 x 88 cm
Titel- und Widmungskartusche unten links ("To the right honourable John Earl of Bute ..."). Erläuterungen (engl./portug.) unten rechts. Nullmeridian: "Longitud oriental de Ferro. I.", "Longitud occitental de Londres.". Koloriert **Ryh 1502 : 1–6**

[1762]. – 1 Blatt ; 55 x 44 cm.
Zweisprachiger Text (portug./engl.) auf der linken Seite: "Idea succinta geographica e historica de Portugal" = "Geographical and historical account of Portugal" **Ryh 1502 : 1**
[1762]. – 1 Blatt ; 55 x 44 cm. **Ryh 1502 : 2**
[1762]. – 1 Blatt ; 55 x 44 cm. **Ryh 1502 : 3**
[1762]. – 1 Blatt ; 55 x 44 cm. **Ryh 1502 : 4**
[1762]. – 1 Blatt ; 55 x 44 cm. **Ryh 1502 : 5**
[1762]. – 1 Blatt ; 55 x 44 cm. **Ryh 1502 : 5**
Enthält die Massstabskartusche unten links **Ryh 1502 : 6**

725 Mapa general del reyno de Portugal : comprehende sus provincias, corregimientos, oidorias, proveedurias, concejos, cotos, [et]c. : dedicado al ilustrisimo señor Don Pedro Rodriguez Campomanes ... / por Don Tomás Lopez, geografo de los dominios de S. M. de sus reales academias de la historia, de S. Fernando, de la de buenas

letras de Sevilla, y de la sociedad bascongada de los amigos del pais. – [Ca. 1:450000]. – Madrid : [Tomás López], año de 778. – 1 Karte auf 8 Blättern :

Kupferdruck ; 140 x 78 cm

Erläuterungen unten links. Koloriert

Ryh 1502 : 7–10

[1778]. – 2 Blätter ; 35 x 78 cm.

Ryh 1502 : 7

[1778]. – 2 Blätter ; 35 x 78 cm.

Ryh 1502 : 8

[1778]. – 2 Blätter ; 35 x 78 cm.

Ryh 1502 : 9

[1778]. – 2 Blätter ; 35 x 78 cm.

Ryh 1502 : 10

726 Les royaumes de Portugal et des Algarves : divisées en ses principales provinces suivant les nouvelles observations et les mémoires les plus récents / par J. B. de la Fosse. – [Ca. 1:1100000]. – A Paris : chez Mondhare rue S. Jacques près S. Severin, 1778. – 1 Karte :

Kupferdruck ; 50 x 62 cm

Porträts auf der linken und rechten Seite: "Chronologie des roys de Portugal". Koloriert

Ryh 1502 : 11

727 Le royaume de Portugal / [par Jean Baptiste Louis Clouet]. – [Ca. 1:2200000]. – [Paris] : [Mondhare], [erschienen 1780]. – 1 Karte : Kupferdruck ; 30 x 31 cm, Bildgröße 32 x 55 cm. – (Géographie moderne avec introduction ; 30)

Erläuterungen auf der linken und rechten Seite. Nummer oben rechts: No. 30. Ursprungswerk: "Géographie moderne avec introduction" von Abbé J. B. L. Clouet (Paris : Mondhare, 1780).

Koloriert. Auf Papier aufgeklebt

Ryh 1502 : 12

728 Royaume de Portugal : carte générale / [par Mentelle] ; Tardieu sculp. – [Ca. 1:1800000]. – [Paris] : [E. Mentelle], [1782]. – 1 Karte : Kupferdruck ; 32 x 42 cm. – (Atlas nouveau / Edme Mentelle ; 91 B)

Titel oben links, Massstabsleisten unten rechts. Nullmeridiane:

Ferro und Paris. Numerierung oben links: No. 91. B.

Ursprungswerk: "Atlas nouveau" von Edme Mentelle (Paris, 1782?). Handschriftlicher Vermerk im Register des Sammelbandes:

"Portugal par Mentelle". Koloriert

Ryh 1502 : 13

729 Karte von den Königreichen Portugal und Algarbien : nach des H. O. C. Büsching Erdbeschreibung 8te Auflage und den Zanoni Jeffery und

Lopezischen Karten entworfen / von D. F. Sotzmann, G. K. S. u. G. d. A. d. Wiss. ; [Stecher:] F. Ramberg. – [Ca. 1:1500000]. – Zu Berlin : [s.n.], 1791. – 1 Karte :

Kupferdruck ; 48 x 33 cm

Aufstellung der Gerichtsbarkeiten links oben. Koloriert

Ryh 1502 : 14

730 Charte von Portugal : nach der Zeichnung von Lopez in der spanischen grossen Charte von 1792 und nach dessen Charte von Portugal in VIII Blättern von 1778, mit Beyhülfe von Jefferys Charte / entworfen durch C. Man[n]ert. – [Ca. 1:930000]. – Nürnberg : in der kayserl. privil. Kunst und Buchhandlung bey Adam Gottlieb Schneider u. Weigel, 1799. – 1 Karte :

Kupferdruck ; 69 x 47 cm

Nullmeridiane: Ferro und Teneriffa. Koloriert

Ryh 1502 : 16

731 Regni Portugalliae provincias tres septentrionales Beiram, Transmontanam [et] Interamniam : ex novissimis tabulis D. T. Lopez in lucem ederunt = Carte

geographique de les trois provinces septentrionales de Portugal, sâvoir Beira, Tras los Montes [et] Entre Douro-Minho. / par F. L. G[üssefeld]. – [Ca. 1:770000]. –

[Nürnberg] : Homann. Haered., 1800. – 1 Karte :

Kupferdruck ; 53 x 44 cm

Nullmeridian: Isla del Hiero (Ferro). Koloriert

Ryh 1502 : 17

732 Provincias meridionales regni Portugalliae, scilicet Extremadura, Transtagana, quibus regnum Algarbiae adiungitur : ad emendatiora exemplaria D. T. Lopez curaverunt = Les provinces meridionales de Portugal, savoir Extremadura, Alentejo [et] Algarbe / dressée nouvellement par F. L. Güssefeld. – [Ca. 1:770000]. –

[Nürnberg] : Homann. Haered., 1800. – 1 Karte :

Kupferdruck ; 54 x 44 cm

Nullmeridian: Isla del Hiero (Ferro). Koloriert

Ryh 1502 : 18

733 Charte von Portugal : nach W. Faden's Charte (Aug. 1797), durch beygesetzte Ortsbestim[m]ungen berichtet. – [Ca. 1:930000]. – Weimar : im Verlage des Industrie Comptoirs, 1801. – 1 Karte : Kupferdruck ; 69 x 48 cm

Koloriert

Ryh 1502 : 19

4.1.3 Portugal (thematische Karten, Pläne und Ansichten) • Portugal (thematic maps, plans and views)

734 Portugallia : Spezialkarten, Pläne und Prospekte. – [Versch. Orte], 1572–1784. – 19 Kt. (in Sammelband) ; 53 cm

Systematische Gliederung nach Ryhiner: Kap. 4 (Hispania regio), Sektion I (Portugallia regnum), Bd. 3

Ryh 1503

735 Mapa de la provincia de Entre Duero y Miño. : construido segun las mas modernas memorias / por D. Thomàs Lopez, pensionista de S.M. – [Ca. 1:630000]. – Se hallara en Madrid frente de S. Bernardo : [s.n.], año de 1762. – 1 Karte : Kupferdruck ; 32 x 27 cm

Nullmeridian: Isla del Hierro (Ferro). Koloriert

Ryh 1503 : 4

736 Mapa de la provincia de Tras-Los-Montes. : construido segun las mas modernas memorias / por D. Thomàs Lopez, pensionista de S.M. – [Ca. 1:630000]. –

En Madrid frente de S. Bernardo : [s.n.], 1762. – 1 Karte : Kupferdruck ; 32 x 27 cm

Nullmeridian: Isla del Hierro (Ferro). Koloriert

Ryh 1503 : 5

737 Mapa de la provincia, de Beira : construido segun las mas modernas memorias / por Thomàs Lopez, pensionista de S.M. – [Ca. 1:630000]. – [Madrid] : [s.n.], año 1762. – 1 Karte : Kupferdruck ; 33 x 30 cm

Nullmeridian: Isla del Hierro (Ferro). Koloriert

Ryh 1503 : 6

738 Mapa de la provincia de Extremadura / construido por D. Thomàs Lopez, pensionista de S.M. – [Ca. 1:630000]. – En Madrid frente el monasterio de S. Bernardo : [s.n.], 1762. – 1 Karte : Kupferdruck ; 34 x 30 cm

Nullmeridian: Isla del Hierro (Ferro). Koloriert

Ryh 1503 : 7

739 Mapa de la provincia de Alentejo. : construido segun las mas modernas memorias / por Thomàs Lopez, pensionista de S.M. – [Ca. 1:630000]. – Se vende este en Madrid frente el monasterio de S. Bernardo : [s.n.], 1762. – 1 Karte : Kupferdruck ; 39 x 29 cm
Nullmeridian: Isla del Hierro (Ferro). Koloriert **Ryh 1503 : 8**

740 Mapa del reyno de Algarve / construido por D. Thomàs Lopez, pensionista de S.M. – [Ca. 1:630000]. – [Madrid] : [s.n.], año de 1762. – 1 Karte : Kupferdruck ; 33 x 28 cm
Nullmeridian: Isla del Hierro (Ferro). Koloriert **Ryh 1503 : 9**

741 Carte des environs de Lisbonne de la bouche du Tage / levé sur les lieux par un ingenieur. – A Paris : chez le Sr. le Rouge ing.r géographe du roi rue des Augustins, 1756. – 12 Karten auf 2 Blättern : Kupferdruck ; [versch. Formate] **Ryh 1503 : 11–12**

Pl. 2 : Planche II.e. – 1756. – 1 Blatt ; 49 x 67 cm.
Enthält: "Royaume de Portugal" (ca. 1:2 600 000, 29 x 15 cm), "Reveries du Sr. le Rouge" (10 x 15 cm), "Estremos : ville de Portugal" (10 x 15 cm), "Aronches : ville de Portugal" (10 x 15 cm), "Villa Viciosa : ville de Portugal" (10 x 15 cm), "Veuë du chateau de Lisbonne" (20 x 39 cm), La bouche du Tage (29 x 54 cm)
Ryh 1503 : 11

Pl. 1 : Planche I.e. – 1756. – 1 Blatt ; 49 x 67 cm.
Enthält: La bouche du Tage (29 x 54 cm), "Veuë de Lisbonne" (20 x 39 cm), "Plan de Setuval abîmé" (10 x 15 cm), "Tour de Bellem" (10 x 15 cm), "Observations." (Text, 38 x 15 cm) **Ryh 1503 : 12**

742 Plan du port de Lisbonne et des costes voisines : dressée au depost des cartes plans et journaux de la marine, par ordre de M. de Machault ... / par M. Bellin, ing.r de la marine. – [Versailles] : [s.n.], 1756. – 1 Karte : Kupferdruck ; 36 x 62 cm. – (Hydrographie française ; No. 33)

Nebenkarte Mitte links: "Ideë de la ville de Lisbonne" (11 x 13 cm). Stadtansicht oben (9 x 63 cm). Erläuterungskartusche oben rechts. Nullmeridian: Paris. Osten oben. Numerierung oben rechts: "No. 33". Ursprungswerk: "Hydrographie française" von J. N. Bellin (Versailles, 1773) **Ryh 1503 : 13**

743 Wahrhaffte Abbildung der durch das erstaunungswürdige Erdbeben unter den 1.ten Nov. des abgewichenen 1755. Jahrs und durch die daher entstandene Feuers=Brunst beynahe gänzlich zu Grund gerichteten königle. Haupt und Residenz, auch weltberühmte[n] Handels=Stadt Lisabon : nebst verschiedene[n] andern Städten und Vestungen der Königreiche Portugall und Spanien welche ebenfals theils völlig ruinirt, theils sehr beschädiget worden. – In Augsburg : zu haben bey Iohan[n] Michael Roth Musico, [nach 1755]. – 14 Karten auf 1 Blatt : Kupferdruck ; 41 x 30 cm
Titel oben **Ryh 1503 : 31**

744 Olissippo quæ nunc Lisboa : ciuitas amplissima Lusitaniæ, ad Tagum, toti[us] orientis, et multarum insularum Africæque et Americæ emproium nobilissimum. – [Köln] : [s.n.], [1598]. – 1 Vogelschaubild : Kupferdruck ; 32 x 47 cm. – (Civitates orbis terrarum ; Teil 5, 2)

Legende unterhalb des Bildes sowie rechts und links oben, Titel oben Mitte. Lateinischer Text ("Olisipo.") und Seitennummer ("2") auf der Rückseite. Ursprungswerk: "Civitates orbis terrarum" von Georg Braun und Frans Hogenberg, fünfter Teil (Lateinische Ausgabe. – Köln, 1598). Handschriftlicher Vermerk auf der Kartenrückseite: "Lisabon von Hogenberg" **Ryh 1503 : 32**

745 Olisipo, sive vt pervetvstæ lapidvm inscriptiones habent, Vlysippo, vvlgo Lisbona florentissimvm portvgalliæ emporiv[m] : cum privilegio. – [Köln] : [s.n.], [zwischen 1572 und 1624]. – 2 Karten auf 1 Blatt : Kupferdruck ; 35 x 49 cm. – (Civitates orbis terrarum ; Teil 1, 1)

Titelkartusche rechts Mitte. Lateinischer Text ("Olisipo nunc Lisbona.", "Cascale et Bethetelem oppidvla.") auf der Kartenrückseite. Enthält: "Lisbona." (20 x 49 cm). "Cascale : lusitaniæ opp." (13 x 49 cm). Seitennummer (Rückseite): "I". Ursprungswerk: "Civitates orbis terrarum" von Georg Braun und Frans Hogenberg, erster Teil (Lateinische Ausgabe. – Köln, erstmals 1572). Handschriftlicher Vermerk im Register des Sammelbandes: "von Hogenberg" **Ryh 1503 : 33**

746 Olisippo = Lisabona / [von Merian]. – [Frankfurt a. M.] : [Merian], [erstmals 1643]. – 1 Karte : Kupferdruck ; 26 x 36 cm. – (Theatrum Europæum)

Legende unten. Ursprungswerk: "Theatrum Europæum" hrsg. von M. Merian, bzw. seinen Erben, Band 4 (Frankfurt, erstmals 1643) **Ryh 1503 : 34**

747 Olisippo. = Lisabona. – [Amsterdam] : [Covens et Mortier], [zwischen 1721 und 1778]. – 1 Karte : Kupferdruck ; 40 x 50 cm

Legende unten Mitte, Titel oben Mitte. Handschriftlicher Vermerk auf der Karte: "per Covens Mortier" **Ryh 1503 : 35**

748 Lisabona = Lisabon : magnificentissima regia sedes Portugalliæ et florentissimum emporium ad ostia Tagi situm : cum gratia et privil. S. R. I. vicariatus, in partibus Rheni, Svevice, et juris Franconici / æri incisa per Matth. Seutter, s. cæs. et reg. cathol. maj. geogr. Aug. Vindel. – Aug. Vindel. [Augsburg] : [Matthäus Seutter], [zwischen 1740 und 1760]. – 1 Vogelschaubild : Kupferdruck ; 32 x 57 cm, Bildgrösse 49 x 57 cm

Ansicht "Lisabon" unten, Titel oben, Textkartusche in der Mitte. Teilweise koloriert **Ryh 1503 : 36**

749 Lisbonne. : superficie 1,500,000 toises / [par Mentelle] ; gravé par A. F. Tardieu. – [Paris] : [Mentelle], [1782]. – 1 Karte : Kupferdruck ; 32 x 43 cm. – (Atlas nouveau / Edme Mentelle)

Titel und Massstabsleisten oben links. Ursprungswerk: "Atlas nouveau" von Edme Mentelle (Paris, 1782?). Handschriftlicher Vermerk im Register des Sammelbandes: "von Mentelle". Koloriert **Ryh 1503 : 37**

750 Lisbonne. : superficie 1,500,000 toises / [par Mentelle] ; gravé par A. F. Tardieu. – [Paris] : [Mentelle], [1782]. – 1 Karte : Kupferdruck ; 32 x 43 cm. – (Atlas nouveau / Edme Mentelle)

Titel und Massstabsleisten oben links. Ursprungswerk: "Atlas nouveau" von Edme Mentelle (Paris, 1782?). Handschriftlicher Vermerk im Register des Sammelbandes: "von Mentelle"

Ryh 1503 : 38

751 Noua Bracaræ avgvste descriptio. – [Köln] : [s.n.], 1594. – 1 Karte : Kupferdruck ; 37 x 51 cm. – (Civitates orbis terrarum ; Teil 5, 3)

Widmung oben links, Text auf der rechten Seite. Lateinischer Text ("Bracaræ avgvstæ") auf der Kartenrückseite. Ursprungswerk: "Civitates orbis terrarum" von Georg Braun und Frans Hogenberg, fünfter Teil (Lateinische Ausgabe. – Köln, 1598). Handschriftliche Numerierung (Rückseite): "3" **Ryh 1503 : 41**

752 Illustris ciuitatis Conimbriae in Lusitania ad flumen Illundam effigies. – [Köln] : [s.n.], [1598]. – 1 Ansicht : Kupferdruck ; 29 x 46 cm. – (Civitates orbis terrarum ; Teil 5, 4)

Legende unten links. Lateinischer Text ("Conimbria.") auf der Kartenrückseite. Ursprungswerk: "Civitates orbis terrarum" von

Georg Braun und Frans Hogenberg, fünfter Teil (Lateinische Ausgabe. – Köln, 1598). Handschriftlicher Vermerk im Register des Sammelbandes: "von Hogenberg". Handschriftliche Numerierung (Rückseite): "4" **Ryh 1503 : 42**

753 Siege d'Almeida : c. p. s. c. m. / dessiné par Therbu lieutenant ingenieur ; gravé par Cöntgen, graveur de la cour et de l'université de Maience. – [Frankfurt a. M.] : [s.n.], [um 1790]. – 1 Karte : Kupferdruck ; 23 x 23 cm. – (Plans de la Guerre de Sept Ans ; C 35)

Titel oben links, Legende und Schlachtbeschreibung unterhalb der Karte. Numerierung rechts unten: "Lit. c. Nro 35.". Ursprungswerk: "Plans de la Guerre de Sept Ans", Kartenserie von L. Therbu (Frankfurt am Main, erschienen zwischen 1789 und 1792) **Ryh 1503 : 43**

4.2 Spanien • Spain

4.2.1 Spanien • Spain

754 Hispania generalis : ordinari Karten. – [Versch. Orte], 1573–1766. – 49 Kt. (in Sammelband) ; 54 cm Systematische Gliederung nach Ryhiner: Kap. 4 (Hispania regio), Sektion 2 (Hispania regnum), Bd. 1 **Ryh 1601**

755 Regni Hispaniae post omnium editiones locupletissima descriptio : cum privilegio. – [Ca. 1:3400000]. – [Antwerpen] : [s.n.], [erschienen 1573]. – 1 Karte : Kupferdruck ; 37 x 49 cm. – (Theatrum oder Schawplatz des Erdbodems ; 7) Titeltartusche unten rechts, Massstabsleiste unten links. Deutscher Text ("Hispanien.") und Seitennummer ("7") auf der Kartenrückseite. Ursprungswerk: "Theatrum oder Schawplatz des Erdbodems" von Abraham Ortelius (Antwerpen, 1573). Koloriert **Ryh 1601 : 1**

756 Regni Hispaniae post omnium editiones locupletissima descriptio : cum privilegio. – [Ca. 1:3400000]. – [Antwerpen] : [s.n.], [erschienen 1579]. – 1 Karte : Kupferdruck ; 37 x 49 cm. – (Theatrum orbis terrarum ; 13) Titeltartusche unten rechts, Massstabsleiste unten links. Lateinischer Text ("Hispania.") und Seitennummer ("13") auf der Kartenrückseite. Ursprungswerk: "Theatrum orbis terrarum" von Abraham Ortelius (Antwerpen : Plantijn, 1579). Koloriert **Ryh 1601 : 2**

757 Hispania = España. – [Ca. 1:6500000]. – [Köln] : [Lambert Andreae], [um 1595]. – 1 Karte : Kupferdruck ; 15 x 19 cm. – (Hispania, Francia, Avstrasia et Helvetia) Titeltartusche und Massstabsleiste unten rechts. Ursprungswerk: Hispania, Francia, Avstrasia et Helvetia / von Johannes Metellus (Köln : Lambert Andreae, 1595). Auf Papier aufgeklebt **Ryh 1601 : 3 A**

758 Regni Hispaniae post omnium editiones locupletissima descriptio / Johann Bussemacher exc. ; Henricus Nagel fecit. – [Ca. 1:4200000]. – [Köln] : [Johannes Bussemacher], 1590. – 1 Karte : Kupferdruck ; 18 x 27 cm. – (Geographisch Handtbuch) Ursprungswerk: "Geographisch Handtbuch" von Matthias Quad (Köln : J. Bussemacher, 1600). Auf Papier aufgeklebt **Ryh 1601 : 3 B**

759 Hispaniae nova descriptio : de integro multis inlocis, secundum hydrographicas, desc. emendata. / Petrus Kærius sculpsit ; Judocus Hondius excud. – [Ca. 1:3100000]. – [Amsterdam] : [Judocus Hondius], [1606]. – 1 Karte : Kupferdruck ; 36 x 50 cm. – (Gerardi Mercatoris atlas sive cosmographicae meditationes de fabrica mundi et fabricati figura) Lateinischer Text auf der Kartenrückseite ("Hispania"). Titeltartusche unten rechts, Massstabsleiste unten links. Seitennumerierung (Rückseite): "107" und "108" (oben), "Ss" (unten). Ursprungswerk: "Gerardi Mercatoris atlas sive cosmographicae meditationes de fabrica mundi et fabricati figura" hrsg. von J. Hondius (Amsterdam, 1606) **Ryh 1601 : 5 A**

760 Hispaniae nova descriptio / Petrus Kærius caelavit. – [Ca. 1:3400000]. – [Amsterdam] : [Cloppenburg],

[1630]. – 1 Karte : Kupferdruck ; 17 x 24 cm. – (Gerardi Mercatoris atlas sive cosmographicae meditationes de fabrica mundi et fabricati figura ; 151) Titeltartusche unten rechts. Seitennumerierung oben rechts ("151"), Kapitelüberschrift oben Mitte ("Espagne"). Ursprungswerk: "Gerardi Mercatoris atlas sive cosmographicae meditationes de fabrica mundi et fabricati figura" (Amsterdam : Cloppenburg, 1630). Teilweise koloriert. Auf Papier aufgeklebt **Ryh 1601 : 5 B**

761 Hispaniae nova descriptio : de integro multis inlocis, secundum hydrographicas, desc. emendata. / Petrus Kærius sculpsit ; Judocus Hondius excud. – [Ca. 1:3100000]. – [Amsterdam] : [Henricus Hondius], [1630]. – 1 Karte : Kupferdruck ; 36 x 50 cm. – (Gerardi Mercatoris atlas sive cosmographicae meditationes de fabrica mundi et fabricati figura) Lateinischer Text auf der Kartenrückseite ("Hispania."). Titeltartusche unten rechts, Massstabsleiste unten links. Seitennumerierung (Rückseite): "111" und "112" (oben), "Zz" (unten). Ursprungswerk: "Gerardi Mercatoris atlas sive cosmographicae meditationes de fabrica mundi et fabricati figura" hrsg. von H. Hondius (Amsterdam, 1630). Koloriert **Ryh 1601 : 6**

762 Nova Hispaniae descriptio. / Ioannes Ianssonius. – [Ca. 1:2900000]. – Amstelodami [Amsterdam] excudebat : Ioannes Ianssonius, anno 1626. – 1 Karte : Kupferdruck ; 35 x 48 cm, Bildgröße 46 x 56 cm Porträts und Stadtansichten am Rand. Grenzen koloriert **Ryh 1601 : 7**

763 Regnum Hispaniae nova descriptio. – [Ca. 1:2800000]. – Amsterdami : apud Guiljelmum Blaeuw, [1642 oder 1643]. – 1 Karte : Kupferdruck ; 36 x 48 cm. – (Novvs Atlas, das ist Welt-beschreibung. Ander Theil) Deutscher Text ("Hispania.") auf der Rückseite. Titeltartusche unten rechts, Massstabskartusche unten links. Seitennumerierung (Rückseite): "1" (oben), "Spanien" und "A" (unten). Ursprungswerk: 2. Teil des "Novus Atlas" hrsg. von Joan und Cornelius Blaeu (Deutsche Ausgabe. – Amsterdam, 1642/43). Koloriert **Ryh 1601 : 8**

764 Typvs Hispaniae / ab Hesselto Gerardo delineata et juxta annotationes doctiss. d.mi Don Andreae d'Almada s. theologiae publici professoris apud Coimbricenses emendatus. – [Ca. 1:2800000]. – Amstelredami [Amsterdam] : ex officina aere et sumptibus Henrici Hondij F., anno 1631. – 1 Karte : Kupferdruck ; 35 x 48 cm. – (Atlas ou representation du monde universel, et des parties d'icelui) Ursprungswerk: "Atlas ou representation du monde universel, et des parties d'icelui" von G. Mercator und J. Hondius (Amsterdam : H. Hondius, 1633). Koloriert. Auf Papier aufgeklebt **Ryh 1601 : 9**

765 Typvs Hispaniae / ab Hesselto Gerardo delineata et juxta annotationes doctiss. d.mi Don Andreae d'Almada s. theologiae publici professoris apud Coimbricenses emendatus. – [Ca. 1:2800000]. – Amstelredami [Amsterdam] : ex officina aere et sumptibus Ioannis Ianssonii, [um 1680]. – 1 Karte : Kupferdruck ; 35 x 48 cm. – (Joannis Ianssonii novus atlas) Titeltartusche oben rechts, Massstabsleisten unten links. Ursprungswerk: "Joannis Ianssonii novus atlas", Bd. 3 (Amsterdam,

erschienen um 1680). Handschriftlicher Vermerk im Register des
Sammelbandes: "Hispania 2 edition, Jansson" **Ryh 1601 : 10**

766 Nova et accurata tabula Hispaniæ : præcipuis
urbibus, vestitu, insignibus, et antiquitatibus exornata / per
N. Johannis Visscher. – [Ca. 1:2800000]. – [Amsterdam] :
[Claes Jansz. Visscher], anno 1652. – 1 Karte :
Kupferdruck ; 35 x 46 cm, Bildgrösse 46 x 56 cm
Rahmen mit Porträts und Stadtansichten. Kartenfeld koloriert. Auf
Papier aufgeklebt **Ryh 1601 : 11**

767 Nova et accurata tabula Hispaniæ : præcipuis
urbibus vestitu insignibus, et antiquitatibus exornata / per
Cornelium Dankerum. – [Ca. 1:2800000]. –
[Amsterdam] : [s.n.], [nach 1680]. – 1 Karte :
Kupferdruck ; 35 x 46 cm, Bildgrösse 40 x 55 cm
Stadtansichten oben, Porträts rechts und links. Titeltasche oben
rechts, Massstabsleisten unten links. Koloriert. Auf Papier
aufgeklebt **Ryh 1601 : 13**

768 Accuratissima totius regni Hispaniæ tabula / per
Iustinum Danckerts. – [Ca. 1:2400000]. – Amstelodami
[Amsterdam] : ex officina Justi Danckerts, [um 1660]. –
1 Karte : Kupferdruck ; 48 x 56 cm
Koloriert **Ryh 1601 : 14**

769 Hispaniæ et Portugalliæ regna : cum privilegio
ordinum hollandiæ et westfrisiæ / per Nicolaum
Visscher. – [Ca. 1:2500000]. – [Amsterdam] : [s.n.], [nach
1677]. – 1 Karte : Kupferdruck ; 45 x 55 cm
Titeltasche unten rechts, Massstabskarte unten links.
Koloriert **Ryh 1601 : 15**

770 L'Espagne : diuisée en ses principaux royaumes,
dediée a havt et puissant seigneur Messire François Le
Bovteiller de Senlis Marquis de Moucy : avec priuilege du
roy pour vingt ans / par son tres-humble et tres-obeissant
seruiteur P. Duval, geogr. ordin. du roy. – [Ca.
1:2700000]. – A Paris : chez l'auteur proche du palais,
1663. – 1 Karte : Kupferdruck ; 38 x 51 cm. – (Cartes de
geographie les plus nouvelles et les plus fideles)
Ursprungswerk: "Cartes de geographie les plus nouvelles et les plus
fideles" von Pierre Duval (Paris, 1679). Koloriert. Auf Papier
aufgeklebt **Ryh 1601 : 16**

771 L'Espagne : divisée en ses principaux royaumes,
dediée a haut et puissant seigneur Messire François Le
Bouteiller de Senlis Marquis de Moucy : avec privilege du
roy pour vingt ans / par son tres humble et tres obeissant
seruiteur P. Duval, geogr. ordin. du roy. – [Ca.
1:2600000]. – A Paris : chez sa veuve sur le quay de
l'orloge pres le palais, 1684. – 1 Karte : Kupferdruck ; 38 x
51 cm
Koloriert **Ryh 1601 : 17**

772 L'Espagne : subdiviisée en tous ses royau.mes,
princip.tés, seign.ries, [et] exactem. reveuë, corrigée, et
augmentée dessus ce qui en à esté veu jusques à present. :
avecq privilege pour vingt ans / par le Sr. Sanson
d'Abbev.le, geogr. ord. de S. Maj.té ; Lud. Cordier Abb.
sculps. – [Ca. 1:2900000]. – A Paris : chez Pierre Mariette

rüe S. Jacques à l'esperance, 1663. – 1 Karte :
Kupferdruck ; 40 x 52 cm
Koloriert **Ryh 1601 : 18**

773 Espagne / par N. Sanson le fils, geogr. du roy ; A.
d'Winter scu:. – [Ca. 1:6900000]. – [S.l.] : [s.n.], [1683]. –
1 Karte : Kupferdruck ; 19 x 24 cm. – (L'Evrope)
Titeltasche oben rechts. Ursprungswerk: "L'Evrope" von Nicolas
Sanson (holländische Ausgabe, 1683). Zum Teil koloriert. Auf
Papier aufgeklebt **Ryh 1601 : 19**

774 Accuratissima totius regni Hispaniæ
Portugalliæ[que] tabula et typus novissimus : cum
privilegio D.D. ordinum hollandiæ westfrisiæ[que] / per F.
de Witt. – [Ca. 1:2300000]. – Amstelodami
[Amsterdam] : ex officina Frederici de Witt, [nach
1688]. – 1 Karte : Kupferdruck ; 48 x 57 cm
Titeltasche unten rechts, Massstabsleisten unten links. Koloriert.
Auf Papier aufgeklebt **Ryh 1601 : 20**

775 Hispaniarum Portugalliæque coronarum typus
novus; in quo pro ut à geographis et politicis, dividitur
earundem distributiones distinctissime nunc exhibentur :
cum privilegio. / per Gerardum Valk. – [Ca. 1:2300000]. –
[S.l.] : [s.n.], [nach 1686]. – 1 Karte : Kupferdruck ; 48 x
59 cm
Titeltasche unten rechts, Massstabsleisten unten links. Koloriert.
Auf Papier aufgeklebt **Ryh 1601 : 21**

776 Novissima regnorum Hispaniæ et Portugalliæ
tabula / Joann Baptist Homann sculpsit Noribergæ. – [Ca.
1:2400000]. – Norimbergæ [Nürnberg] : edita per
Davidem Funcken, [zwischen 1680 und 1705]. – 1 Karte :
Kupferdruck ; 48 x 56 cm
Titeltasche unten rechts, Massstabsleisten unten links. Koloriert
Ryh 1601 : 22

777 L'Espagne : diuisée en tous ses royaumes et
principautés, suiuant qu'ils sont compris sous les
couronnes de Castille, et d'Aragon, possédées par le roy
catholique. et sous la couronne de Portugal possédée par le
roy de Portugal., tiré de plusieurs memoires les plus
recents. : avec privilege de Sa Majesté pour 20 ans / par
le S.r Sanson, geographe du roy. – [Ca. 1:2100000]. –
A Paris : chez H. iaillot joignant les grands Augustins aux
deux globes, 1692. – 1 Karte : Kupferdruck ; 53 x 85 cm
Widmungskarte oben links ("Presentée a Monseigneur le
Dauphin par son tres-humble, tres-obeissant et tres-fidele serviteur
H. iaillot."). Titel oberhalb der Karte: "L'Espagne : distinguée en
tous ses royaumes, principautés [et]c. ...". Koloriert **Ryh 1601 : 23**

778 L'Espagne : divisée en tous ses royaumes et
principautés, dressée sur les degrez de Mr. Sanson. : avec
privilege / Ioan van Luchtenburch delin. et schulp. – [Ca.
1:1900000]. – A Amsterdam : chez Jean Covens et
Corneille Mortier, [zwischen 1721 und 1778]. – 1 Karte :
Kupferdruck ; 56 x 87 cm
Titeltasche unten rechts, Massstabsleisten unten links. Titel
oberhalb der Karte: "L'Espagne : distinguée en tous ses royaumes,
principautés [et]c. ...". Koloriert **Ryh 1601 : 24**

- 779** Hispaniae et Portugalliae regna [et]c. / Joann Baptist Homann sculpsit Noribergæ. – [Ca. 1:2400000]. – Norimbe [Nürnberg] : ex officina Davidis Funckii, [zwischen 1680 und 1705]. – 1 Karte : Kupferdruck ; 48 x 56 cm
Titelkartusche unten rechts, Massstabsleisten unten links. Koloriert
Ryh 1601 : 25
- 780** L'Espagne : divisée en tous ses royaumes, principautés, [et]c à l'usage de Monseigneur le Duc de Bourgogne / par son tres humble et tres obeissant serviteur H. Iaillot. – [Ca. 1:2600000]. – Paris : [s.n.], 1696. – 1 Karte : Kupferdruck ; 44 x 58 cm
Titel oberhalb der Karte: "Nova regni Hispaniæ accurata descriptio : ad usum serenissimi Burgundiæ ducis". Koloriert **Ryh 1601 : 26**
- 781** L'Espagne : divisée en tous ses royaumes, principautés, [et]c à l'usage de Monseigneur le Duc de Bourgogne / par son tres humble et tres obeissant serviteur H. Iaillot. – [Ca. 1:2600000]. – [Paris] : [s.n.], [zwischen 1721 und 1778]. – 1 Karte : Kupferdruck ; 44 x 58 cm
Titel oberhalb der Karte: "Nova regni Hispaniæ accurata descriptio : ad usum serenissimi Burgundiæ ducis". Titelkartusche unten rechts, Massstabskartusche unten links. Koloriert. Handschriftlicher Vermerk auf der Kartenrückseite: "Chez Covens" **Ryh 1601 : 27**
- 782** L'Espagne : divisée en tous ses royaumes, principautés, [et]c à l'usage de Monseigneur le Duc de Bourgogne / par son tres humble et tres obeissant serviteur H. Iaillot. – [Ca. 1:2600000]. – A Amsterdam : chez R. et J. Ottens, [zwischen 1725 und 1750]. – 1 Karte : Kupferdruck ; 44 x 58 cm
Titel oberhalb der Karte: "Nova regni Hispaniæ accurata descriptio : ad usum serenissimi Burgundiæ ducis". Titelkartusche unten rechts, Massstabskartusche unten links. Koloriert **Ryh 1601 : 28**
- 783** Accuratissima totius regni Hispaniæ et Portugalliae tabula : ex invent. Sanson : cum privil. / per Petr: Schenck. – [Ca. 1:2500000]. – [S.l.] : [s.n.], [nach 1686]. – 1 Karte : Kupferdruck ; 45 x 57 cm
Titel über der Karte: "L'Espagne : distinguée en tous ses royaumes, principautés [et]c ... par le S. Sanson geographe du roi".
Titelkartusche unten rechts, Massstabsleisten unten links. Koloriert
Ryh 1601 : 29
- 784** Weg-wyzer der legertogten in Spanje en Portugaal. = Theatrum martis in Hispania, et Portugallia; : cum privil.o / door Abraham Allard. – [Ca. 1:2300000]. – Te Amsterdam op den Dam : [Abraham Allard], [um 1700]. – 1 Karte : Kupferdruck ; 49 x 57 cm
Titelfeld, Legende und Beschreibung unten rechts, Massstabsleisten unten links. Koloriert **Ryh 1601 : 30**
- 785** Carte nouvelle et curieuse du royaume d'Espagne : dediée et présentée au roy / par son tres humble et tres obeissant serviteur et fidel sujet C. Inselin ; [Titelkartusche:] F. Roettiens inv. et fecit, Inselin sculpsit. – [Ca. 1:1700000]. – A Paris : chez M. Inselin sur le quay du Morfondu du costé du pont au change vis avis l'horloge du palais, [zwischen 1700 und 1715]. –, 1 Karte in 2 Teilen : Kupferdruck ; 59 x 92 cm
Textkartusche oben links ("Les estats du royaume d'Espagne"), Titelkartusche oben rechts, Massstabskartusche unten links, Legende und Massstabsleisten unten rechts. Koloriert. Auf Papier aufgeklebt **Ryh 1601 : 31–32**
[Zwischen 1700 und 1715]. – 1 Teil. **Ryh 1601 : 31**
[Zwischen 1700 und 1715]. – 1 Teil. **Ryh 1601 : 32**
- 786** Novissima et accuratissima tabula regnorum Hispaniæ et Portugalliae : publicis ac regiis viis ornata. / per Carolo Allard. – [Ca. 1:2300000]. – Amstelodami [Amsterdam] : ex officina I. Covens et C. Mortier, [zwischen 1721 und 1778]. – 1 Karte : Kupferdruck ; 46 x 59 cm
Titelkartusche unten rechts, Massstabskartusche unten links. Koloriert **Ryh 1601 : 34**
- 787** L'Espagne : diuisée en plusieurs estats et provinces au roy catholique et au roy de Portvgal. / dressée par le P. Coronelli, geographe ; [Kartuschenstecher:] Guerard. – Corrigée et augmenté par le Sr. Tillemon [Ca. 1:2600000]. – A Paris : chez I. B. Nolin geographe ordinaire du roy ..., 1701. – 1 Karte : Kupferdruck ; 45 x 59 cm
Widmung in der Titelkartusche: "Dediée a Messire Michel le Peletier, chevalier, conseiller d'estat ordinaire et intendant des finances par ses tres humbles et obeissants serviteurs le P. Coronelli et I. B. Nolin". Koloriert **Ryh 1601 : 38**
- 788** L'Espagne : dressée sur la description qui en a été faite par Rodrigo Mendez Sylva et sur plusieurs relations et cartes manuscrites ou imprimées de ce royaume., rectifiées par les observations de M.rs de l'Academie des Sciences [et] autres astronomes : avec privilege du roy pour 20 ans / par G. de l'Isle geographe ; Berey sculpsit ; [Kartuschenstecher:] Car. Simonneau inv. et sculp. – [Ca. 1:2600000]. – A Paris : chez l'auteur sur le quai de l'horloge, 1701. – 1 Karte : Kupferdruck ; 44 x 61 cm
Koloriert **Ryh 1601 : 39**
- 789** L'Espagne : dressée sur la description qui en a été faite par Rodrigo Mendez Sylva et sur plusieurs relations et cartes manuscrites ou imprimées de ce royaume., rectifiées par les observations de M.rs de l'Academie des Sciences [et] autres astronomes / par G. de l'Isle geographe ; Joan van Lugtenburg, sculp. – [Ca. 1:2600000]. – A Amsterdam : chez I. Covens et C. Mortier, [zwischen 1721 und 1778]. – 1 Karte : Kupferdruck ; 47 x 59 cm
Titel oberhalb der Karte: "Nova regni Hispaniæ accurata descriptio : ad usum serenissimi Burgundiæ ducis". Titelkartusche oben rechts, Massstabskartusche unten links. Koloriert **Ryh 1601 : 40**
- 790** Carte historique et géographique des royaumes d'Espagne et de Portugal : divisés selon leurs royaumes et provinces : avec privilege de nosseigneurs les etats de Hollande et de West-Frise / [par Z. Châtelain]. – [Ca. 1:2400000]. – [Amsterdam] : [s.n.], [zwischen 1705 und 1739]. – 1 Karte : Kupferdruck ; Bildgrösse 43 x 52 cm. – (Atlas historique / Châtelain, Gueudeville ; [tome 1], no. 34)

Nebenkarte: "Carte ancienne de l'Espagne" (9 x 13 cm). "Remarque", "Table pour trouver facilement les principales villes ..." und Massstabsleisten unten rechts. Numerierung oben rechts: No. 34. Ursprungswerk: "Atlas historique" von Z. Châtelain und N. Gueudeville (Amsterdam, 1705–1739). Handschriftlicher Vermerk auf der Kartenrückseite: "... Atlas de Chatelain, tom 1". Koloriert **Ryh 1601 : 41**

791 Novissima et accuratissima regnorum Hispaniæ et Portugalliæ tabula : cum privil. patent. D.D. ordinum hollandiæ westfrisiq[ue] / auctore F. de Witt. – [Ca. 1:2300000]. – Amstelodami [Amsterdam] : [s.n.], anno 1705. – 1 Karte : Kupferdruck ; 48 x 58 cm Koloriert **Ryh 1601 : 42**

792 Novissima et accuratissima regnorum Hispaniæ et Portugalliæ tabula : cum privil. patent. D.D. ordinum hollandiæ westfrisiq[ue] / auctore F. de Witt. – [Ca. 1:2300000]. – Amstelodami [Amsterdam] : ex officina I. Covens et C. Mortier, [zwischen 1721 und 1778]. – 1 Karte : Kupferdruck ; 48 x 58 cm Titeltkarte unten rechts, Massstabsleisten und Legende unten links. Koloriert **Ryh 1601 : 43**

793 Hispaniæ et Lvsitaniæ regna. quorum potentia in orientem et occidentem longius est extensa. / Ioseph Frid. Leopold sculpsit. – [Ca. 1:5100000]. – [Augsburg] : [s.n.], [zwischen 1695 und 1725]. – 1 Karte : Kupferdruck ; Bildgröße 22 x 34 cm Titeltkarte, Legende und Globusdarstellung auf der linken Seite, Massstabsleisten auf der rechten Seite. Koloriert **Ryh 1601 : 45**

794 Regnorum Hispaniæ et Portugalliæ tabula generalis : ad usum scholarum / novissime accommodata à Ioh. Bapt. Homanno. – Jam nuper edita, nunc denuo revisa, aucta e. – [Ca. 1:2500000]. – Norimbergæ [Nürnberg] : [Johann Baptist Homann], [zwischen 1702 und 1715]. – 1 Karte : Kupferdruck ; 47 x 55 cm Titeltkarte unten rechts, Massstabsleisten unten links. Koloriert. Auf Papier aufgeklebt **Ryh 1601 : 47**

795 Regnorum Hispaniæ et Portugalliæ tabula generalis de l'Isliana : aucta et ad usum scholarum novissime accommodata / à Ioh. Bapt. Homanno s. c. m: geogr. – [Ca. 1:2600000]. – Norimbergæ [Nürnberg] : [Johann Baptist Homann], [nach 1716]. – 1 Karte : Kupferdruck ; 46 x 58 cm Titeltkarte oben rechts, Massstabskarte unten links. Titel oberhalb der Karte: "El reyno de Espanna : dividido en dos grandes estados de Aragon y de Castilla ...". Koloriert **Ryh 1601 : 48**

796 Novissima et accuratissima regnorum Hispaniæ et Portugalliæ mappa geographica : cum gratia et privil. S. R. I. vicariatus, in partibus Rheni, Svevice, et juris Franconici / cura et sumtibus Matthæi Seutteri, s. cæs. et reg. cathol. maj. geogr Augustæ Vindel. – [Ca. 1:2400000]. – In Augspurg : anjezo in Verlag bey Ioh. Michael Probst chalcogr., [nach 1758]. – 1 Karte : Kupferdruck ; 48 x 56 cm Titel- und Massstabskarte unten rechts, Liste der Provinzen und Legende unten links. Koloriert **Ryh 1601 : 49**

797 Hispania / ex archetypo Roderici Mendez Sylvæ et variis relationibus manuscriptis et impressis hujus regni emendatis per observationes sociorum academiæ scientiarum quæ est Parisiis per Guill. de l'Isle geogr. ; manu curâ sumptibus Matth. Seutteri. – [Ca. 1:2600000]. – Aug. Vindel: [Augsburg] : [Matthäus Seutter], [zwischen 1710 und 1760]. – 1 Karte : Kupferdruck ; 48 x 55 cm Titeltkarte unten rechts, Massstabsleisten unten links. Koloriert **Ryh 1601 : 50**

798 Hispaniæ et Portvgaliæ regna. – [Ca. 1:4100000]. – [Nürnberg] : [Christoph Weigel], [nach 1710]. – 1 Karte : Kupferdruck ; 26 x 33 cm Titeltkarte unten rechts, Massstabsleisten unten links. Handschriftlicher Vermerk im Register des Sammelbandes: "Hispania per Weigel". Koloriert **Ryh 1601 : 51**

799 Carte generale des royaumes d'Espagne [et] de Portugal : avec leurs principales divisions [et]c. pour l'usage de ceux qui sont curieux de voir les marches, entreprises [et]c. des armées en ce pais la tant par mer que par terre. – [Ca. 1:2200000]. – A Amsterdam : chez R. et I. Ottens, [zwischen 1725 und 1750]. – 1 Karte : Kupferdruck ; 48 x 57 cm Titel- und Massstabskarte unten rechts, Legende unten links. Koloriert **Ryh 1601 : 52**

800 A new and accurate map of Spain and Portugal : drawn from surveys assisted by [the] most approved modern maps and charts, the whole being regulated by astronomical observations / by Eman. Bowen. – [Ca. 1:2200000]. – [London] : [s.n.], [1752]. – 1 Karte : Kupferdruck ; 34 x 42 cm. – (A complete atlas, or distinct view of the known world ; 11) Titeltkarte und Erläuterungen oben rechts. 2 Nebenkarten unten links ("The harbour of Port Mahon", ca. 7 x 10 cm) und unten rechts ("A chart of the straits of Gibraltar", ca. 7 x 11 cm). Numerierung ("No. 11.") unten links. Ursprungswerk: "A complete atlas, or distinct view of the known world" von Emanuel Bowen (London, 1752). Koloriert **Ryh 1601 : 57**

801 El reyno de Espan[n]a = Le royaume d'Espagne : dividido en dos grandes estados de Aragon y de Castilla, subdividido en muchas provincias donde se halla tambien el reyno de Portugal : dedicado a su Magestad catholica Phelipe Quinto rey de España y de las Indias [et]a : con privilegio del rey / por su mui humilde y mui obediente servidor I. B. Nolin, geografo ordinario de su Mag. christianissima ; [Kartusche:] N[icolás] G[uérard] fils fe. – [Ca. 1:2100000]. – En Paris : en casa del autor ..., [zwischen 1701 und 1750]. – 1 Karte : Kupferdruck ; 48 x 61 cm Spanische Titeltkarte und Massstabsleisten unten rechts, französische Titeltkarte unten links. Koloriert **Ryh 1601 : 58**

802 El reyno de Espan[n]a = Le royaume d'Espagne : dividido en dos grandes estados de Aragon y de Castilla, subdividido en muchas provincias donde se halla tambien el reyno de Portugal : dedicado a su Magestad catholica Phelipe Quinto rey de España y de las Indias [et]a : con

privilegio del rey / por su mui humilde y mui obediente servidor I. B. Nolin, geografo ordinario de su Mag. christianissima. – [Ca. 1:2100000]. – En Madrid : en casa de Thomas Lopez pensionista de S.M.C.a ; a Paris : chez le Sr. Julien a l'Hotel de soubise, 1766. – 1 Karte : Kupferdruck ; 47 x 61 cm
Spanische Titeltkarte und Massstabsleisten unten rechts, französische Titeltkarte unten links. Koloriert **Ryh 1601 : 59**

803 Le royaume d'Espagne = El reyno de España : divisé en deux grand etats d'Aragon et de Castille, subdivisé en plusieurs provinces ou se trouve aussy le royaume de Portugal / dressé sur les memoires des plus nouveaux par Crepy geographe. – [Ca. 1:2100000]. – A Paris : chez Crepy rue St. Jacques à St. Jacques, 1735. – 1 Karte : Kupferdruck ; 50 x 64 cm
Koloriert **Ryh 1601 : 60**

4.2.2 Spanien • Spain

804 Hispania generalis : ordinari Karten. – [Versch. Orte], 1750–1808. – 35 Kt. (in Sammelband) ; 54 cm
Systematische Gliederung nach Ryhiner: Kap. 4 (Hispania regio), Sektion 2 (Hispania regnum), Bd. 2 **Ryh 1602**

805 L'Espagne : divisée en tous ses royaumes et principautés telle qu'elle est possédée par Sa Majesté catholique Ferdinand VI. roy d'Espagne et des Indes : dédiée a Messire Camille Perrichon ... / par son tres humble et tres obeissant serviteur N. Bailleul le jeune. – [Ca. 1:2600000]. – A Lyon : chez Daudet rue Merciere, en 1750. – 1 Karte : Kupferdruck ; 49 x 56 cm, Bildgröße 50 x 70 cm
Erläuterungen rechts und links. Koloriert **Ryh 1602 : 1**

806 L'Espagne : divisée en tous ses royaumes et principautés telle qu'elle est possédée par Sa Majesté catholique Ferdinand VI. roy d'Espagne et des Indes : dédiée a Messire Camille Perrichon ... / par son tres humble et tres obeissant serviteur N. Bailleul le jeune. – [Ca. 1:2600000]. – A Lyon : chez Daudet rue Merciere, en 1762. – 1 Karte : Kupferdruck ; 48 x 56 cm, Bildgröße 50 x 70 cm
Erläuterungen rechts und links. Koloriert **Ryh 1602 : 2**

807 Royaumes d'Espagne et de Portugal : avec privilege / par le Sr. Robert geographe ordinaire du roy ; Guill. Delahaye sculpsit. – [Ca. 1:2300000]. – [Paris] : [G. et D. Robert de Vaugondy], 1750. – 1 Karte : Kupferdruck ; 47 x 57 cm. – (Atlas universel / G. und D. Robert de Vaugondy)
Ursprungswerk: "Atlas universel" von G. und D. Robert de Vaugondy (Paris, erschienen 1757/58). Titel auf Kartenrückseite "Espagne". Koloriert **Ryh 1602 : 3**

808 Hispania / ex archetypo Roderici Mendez Sylvæ et variis relationibus et chartis manuscriptis et impressis hujus regni rectificatis per observationes sociorum academiae scientiarum quæ est Parisiis per G de l'Isle geographum ; [Titeltkarte:] Matth. Seutter sculp. – [Ca. 1:2600000]. – Aug. Vind. [Augsburg] : in officina

Tobiæ Conr: Lotter calcogr., [nach 1758]. – 1 Karte : Kupferdruck ; 43 x 60 cm
Titeltkarte oben rechts, Massstabsleisten oben Mitte. Koloriert **Ryh 1602 : 4**

809 Carte du royaume d'Espagne et de Portugal : divisé par provinces et royaumes. – [Ca. 1:3400000]. – A Paris : chez Bourgoïn graveur rue de la Harpe vis a vis le passage des Jacobins a coté du Caffé de Condé, [zwischen 1740 und 1780]. – 1 Karte : Kupferdruck ; 33 x 42 cm
Titeltkarte unten rechts, Massstabsleisten unten links. Grenzen koloriert **Ryh 1602 : 5**

810 Les royaumes d'Espagne et de Portugal, : divisés par grandes provinces : avec privilege du roy / dressés sur les observations astronomiq. par le Sr. Janvier géographe ; [Titeltkarte:] Choffard fecit. – [Ca. 1:2200000]. – A Paris : chez Lattré graveur rue S. Jacques au coin de celle de la Parcheminerie à la ville de Bordeaux, 1760. – 1 Karte : Kupferdruck ; 46 x 64 cm
Numerierung oben rechts: "11". Koloriert **Ryh 1602 : 6**

811 Les royaumes d'Espagne et de Portugal : divisés par grandes provinces / dressés sur les observations astronomiq. par le Sr. Janvier geographe ; par Francois Santini rue Ste. Justine pres la dite eglise. – [Ca. 1:2200000]. – A Venise : chez Mr. Remondini, [1784]. – 1 Karte : Kupferdruck ; 45 x 61 cm. – (Atlas universel / P. Santini, G. A. Remondini ; Vol. 1, Karte 4)
Titeltkarte oben rechts, Massstabsleisten unten links. Blattnummer oben rechts: P. I. 4. Ursprungswerk: Neuauflage des "Atlas universel" von P. Santini (Venedig, 1776) durch G. A. Remondini (Venedig, 1784). Koloriert **Ryh 1602 : 7**

812 Nouvele carte phisique politique et astronomique des royaumes d'Espagne et de Portugal : dréssée d'après les meilleurs mémoires qui ont paru par plusieurs ingenieurs : dédiée a Sa Majesté catholique le roy d'Espagne / par ses tres humbles et très obeissant serviteurs L. D. L. M. [=Louis Denis, L. Mondhare]. – [Ca. 1:1900000]. – Se vend à Paris : chez L. Denis et L. Mondhard ruë S Jacque à l'hotel Saumur, 1763. – 1 Karte : Kupferdruck ; 53 x 80 cm
Erläuterungen unten rechts. Koloriert **Ryh 1602 : 8**

813 Carte de l'Espagne : publiée avec privilège de Sa Majesté / dressée par Guillaume Delisle sur la description de Rodrigo Mendez Sylva et sur diverses relat.ons et cartes ms.tes ou imprimées rectifiées par les observ.ons astronomiq.es ; Vallet scripsit. – Le tout augmenté et vérifié en 1765 / par Phil. Buache de l'Académie royale des sciences. – [Ca. 1:2600000]. – Se distribue a Paris : chez Dezauche rue des Noyers, 1765. – 1 Karte : Kupferdruck ; 46 x 59 cm
Koloriert **Ryh 1602 : 9**

814 El reyno de España : dividido en dos grandes estados de Aragon y de Castilla subdivido en muchas provincias, donde se halla tambien el reyno de Portugal : compuesto sobre las memorias mas modernas y rectificadas por las observaciones astronomicas de los

Señores de la Academia r.l de las ciencias de Paris : dedicado a Su Magestad catolica Carlos III. rey de España et de las Indias [et]a. : con privilegio del rey / por seu mui humilde y mui obediente servidor S. G. Longchamps géografo. – [Ca. 1:1400000]. – En Paris : en casa del autor en la calle San-Tiago a la insignia de la plaza de las victorias, 1765. – 1 Karte auf 2 Blättern : Kupferdruck ; 71 x 102 cm
Koloriert **Ryh 1602 : 10**

815 L'Espagne : suivant les nouvelles observations. – [Ca. 1:6000000]. – A Paris : chez Crepy, 1767. – 1 Karte : Kupferdruck ; 19 x 25 cm
Numerierung oben rechts: "69". Koloriert **Ryh 1602 : 13 A**

816 Royaumes d'Espagne et de Portugal : avec privilege du roi / par M. Bonne, ingénieur-hydrographe de la marine ; Perrier sculp. ; André scrip. – [Ca. 1:4800000]. – [S.l.] : [s.n.], juin 1780. – 1 Karte : Kupferdruck ; 21 x 31 cm
Nullmeridiane: Ferro, Paris. Grenzen koloriert **Ryh 1602 : 13 B**

817 El reyno de España : dividido en dos grandes estados de Aragon y de Castilla subdivido en muchas provincias, donde se halla tambien el reyno de Portugal : compuesto sobre las memorias mas modernas, y rectificadas por las observaciones astronomicas de los Señores de la Academia r.l de las ciencias de Paris : dedicado a Su Magestad catolica Carlos III. rey de España et de las Indias : con privi. del rey / por seu mui humilde mui obediente servidor S. G. Longchamps géografo. – [Ca. 1:2300000]. – En Paris : en casa del autor en la calle San-Tiago a la insignia de la plaza de las victorias, 1770. – 1 Karte : Kupferdruck ; 48 x 64 cm
Koloriert **Ryh 1602 : 14**

818 Mapa general de España, : dedicado al serenissimo Señor Don Carlos Antonio, principe de Asturias : dividido en sus actuales provincias, construido con lo mejor que hai impreso, manus crito de este reyno, y memorias de los naturales; y sujeto à las observaciones astronomicas / por D. Tomas Lopez, geografo de los dominios de S. M., de la Academia de S. Fernando. – [Ca. 1:2400000]. – Madrid : [Tomás López], año de 1770. – 1 Karte : Kupferdruck ; 48 x 58 cm
Erläuterungen unten links. Nullmeridiane: Teneriffa, Ferro. Koloriert **Ryh 1602 : 15**

819 El reyno de España : dividido en dos grandes estados de Aragon y de Castilla subdivido en muchas provincias, donde se halla tambien el reyno de Portugal / compuesto sobre las memorias mas modernas, y rectificadas por las observaciones astronomicas de los Señores de la Academia r.l de las ciencias de Paris. – [Ca. 1:2200000]. – En Paris : casa de L. Mondhare calle de St. Tiago, [zwischen 1760 und 1790]. – 1 Karte : Kupferdruck ; 51 x 73 cm
Titel oben: "Cronologia de los reis de España", Porträts links und rechts. Titeltartusche unten links, Massstabsleisten unten Mitte. Koloriert **Ryh 1602 : 16**

820 L'Espagne : divisée en ses royaumes et grandes provinces avec le royaume de Portugal : dressée sur les memoires nouveaux soumis aux observations astronomiques de M. de l'Accademie r.le des sciences : avec privilege du roy / par J. B. Nolin geographe. – [Ca. 1:2300000]. – A Paris : chez Daumont rue de la Feronnerie a l'aigle d'or, 1773. – 1 Karte : Kupferdruck ; 45 x 54 cm
Erläuterungen rechts und links. Koloriert **Ryh 1602 : 17**

821 L'Espagne : divisée en ses royaumes et grandes provinces avec le royaume de Portugal : dressée sur les memoires nouveaux soumis aux observations astronomiques de M. de l'Accademie r.le des sciences / par J. B. Nolin geographe. – [Ca. 1:2300000]. – A Paris : chez Basset rue St. Jacques, 1777. – 1 Karte : Kupferdruck ; 46 x 54 cm
Erläuterungen rechts und links. Numerierung oben rechts: "40". Koloriert **Ryh 1602 : 18**

822 Li regni di Spagna e Portogallo : divisi nelle sue provincie : di nuova proiezione : con privile. dell'ecmo sen. – [Ca. 1:3700000]. – Venezia : presso Antonio Zatta, 1775. – 1 Karte : Kupferdruck ; 28 x 40 cm. – (Atlante novissimo)
Numerierung oben rechts: "B.I.". Ursprungswerk: Band 1 des "Atlante novissimo" von Antonio Zatta (Venezia, ca. 1788). Koloriert **Ryh 1602 : 20**

823 De l'Espagne en general. – [Ca. 1:3600000]. – [Paris] : [Mondhare], [1780]. – 1 Karte : Kupferdruck ; 30 x 31 cm, Bildgrösse 32 x 55 cm. – (Géographie moderne avec introduction ; 28)
Erläuterungen rechts und links. Nummer im Kartenrahmen oben rechts: ("No 28"). Ursprungswerk: "Géographie moderne avec introduction" von Abbé J. B. L. Clouet (Paris : Mondhare, 1780). Koloriert. Auf Papier aufgeklebt **Ryh 1602 : 21**

824 De l'Espagne divisée par provinces. – [Ca. 1:3700000]. – [Paris] : [Mondhare], [1780]. – 1 Karte : Kupferdruck ; 30 x 31 cm, Bildgrösse 32 x 55 cm. – (Géographie moderne avec introduction ; 29)
Erläuterungen rechts und links. Nummer im Kartenrahmen oben rechts: ("N. 29."). Ursprungswerk: "Géographie moderne avec introduction" von Abbé J. B. L. Clouet (Paris : Mondhare, 1780). Koloriert. Auf Papier aufgeklebt **Ryh 1602 : 22**

825 Los reynos de Espana y Portugal : segun las ultimas y nuevas observaciones de las academias y de Paris, y de Londres. – [Ca. 1:2400000]. – En Londres : [s.n.], [zwischen 1740 und 1790]. – 1 Karte : Kupferdruck ; 46 x 54 cm. – (Kartenserie in spanischer Sprache)
Erläuterungen rechts, Titeltartusche unten rechts, Massstabsleisten unten links. Ursprungswerk: Kartenserie spanisch (London, zwischen 1740 und 1790). Koloriert **Ryh 1602 : 23**

826 Carte des royaumes d'Espagne et de Portugal : divisés par provinces / par le S. Robert de Vaugondy géographe du roi, du feu roi de Pologne Duc de Lorraine et de Bar, de la société royale de Nancy et censeur royal. – [Ca. 1:2300000]. – A Paris : chez le Sr. Delamarche

géographe rue du Foin St. Jacques au collège de M.e Gervais, 1780. – 1 Karte : Kupferdruck ; 48 x 56 cm
Erläuterungen links. Nullmeridiane: Paris, Ferro. Koloriert

Ryh 1602 : 24

827 Carte des royaumes d'Espagne et de Portugal : divisés par provinces / par le S. Robert de Vaugondy géographe du roi, du feu roi de Pologne Duc de Lorraine et de Bar, de la société royale de Nancy et censeur royal. – [Ca. 1:2300000]. – A Paris : chés Fortin ingénieur mécanicien du roi pour les globes et sphères rue de la Harpe près celle du Foin, 1780. – 1 Karte : Kupferdruck ; 48 x 56 cm

Erläuterungen links. Nullmeridiane: Paris, Ferro. Koloriert

Ryh 1602 : 25

828 L'Espagne : divisée en tous ses royaumes et principautés suivant qu'ils sont compris sous les couronnes de Castille et d'Aragon possédées par le roy catholique et sous la couronne de Portugal possédée par le roy de Portugal / tiré de plusieurs memoires les pl.s recents par le Sr. Sanson géographe du roy. – Corrigée et augmentée en 1782 / par L. Denis géographe et auteur du Conducteur français. – [Ca. 1:2100000]. – A Paris : chés Basset rue St. Jacques au coin de celle des Mathurins à l'image Ste. Genevieve, 1782. – 1 Karte auf 2 Blättern : Kupferdruck ; 57 x 87 cm

Widmungskartusche oben links ("Presentée a Monseigneur le Dauphin en 1782"). Koloriert

Ryh 1602 : 26

829 Regnorum Hispaniæ et Portvgalliæ tabula generalis : ad statum hodiernum in suas provincias divisa : cum gratia ac privil. sac.æ cæs.æ majest. = Carte general d'Espagne et de Portvgal : divisée en ses provinces actuelles / per D. T. Lopez in nonnullis emendavit F. L. Güssefeld ; edentibus Homannianis Hæredibus. – [Ca. 1:2400000]. – A Nuremberg : chez les Heret. de Homann, 1782. – 1 Karte : Kupferdruck ; 45 x 57 cm

Erläuterungen unten links. Nullmeridian: Isola de Hierro (Ferro). Koloriert

Ryh 1602 : 28

830 Regnorum Hispaniæ et Portvgalliæ tabula generalis : ad statum hodiernum in suas provincias divisa : cum gratia ac privil. sac.æ cæs.æ majest. = Carte general d'Espagne et de Portvgal : divisée en ses provinces actuelles / per D. T. Lopez in nonnullis emendavit F. L. Güssefeld ; edentibus Homannianis Hæredibus. – [Ca. 1:2400000]. – A Nuremberg : chez les Heret. de Homann, 1782. – 1 Karte : Kupferdruck ; 45 x 57 cm

Erläuterungen unten links. Nullmeridian: Isola de Hierro (Ferro). Koloriert

Ryh 1602 : 29

831 Tableau général des royaumes d'Espagne et de Portugal, : divisés par provinces ou capitaineries générales / par M. Brion de la Tour, ingén.r géographe du roi. – [Ca. 1:2900000]. – A Paris : chez les Campion freres rue St. Jacques à la ville de Rouen, 1783. – 1 Karte : Kupferdruck ; 34 x 43 cm, Bildgrösse 51 x 73 cm

Erläuterungen links, rechts und unterhalb der Karte. Koloriert

Ryh 1602 : 30

832 Carte générale de l'Espagne. – [Ca. 1:3100000]. – [Paris] : [Mentelle], [1782]. – 1 Karte : Kupferdruck ; 30 x 41 cm. – (Atlas nouveau / Edme Mentelle ; 91 A)

Nebenkarte unten rechts ("Division des neuf feuilles qui forment la carte des détails de l'Espagne", 8 x 11 cm). Titel unten rechts, Massstabsleisten unten links. Nullmeridiane: Ferro, Paris.

Seitennummer oben links: "No. 91.A". Ursprungswerk: "Atlas nouveau" von Edme Mentelle (Paris, 1782?). Koloriert.

Handschriftlicher Vermerk auf dem Registerblatt des Sammelbandes: "Espagne par Mentelle"

Ryh 1602 : 31

833 Spanien und Portugal / D. F. Sotzmann del. ; F. Ramberg sc. – [Ca. 1:4600000]. – [Berlin] : [s.n.], [um 1796]. – 1 Karte : Kupferdruck ; 25 x 29 cm. – (D. F. Sotzmann's Sammlung von Landkarten für Schulen ; No. 22)

Titel unten rechts. Numerierung oben rechts: "No XXII".

Ursprungswerk: "D. F. Sotzmann's Sammlung von Landkarten für Schulen" (Berlin, 1796). Koloriert

Ryh 1602 : 32

834 Carte routière des royaumes d'Espagne et de Portugal, : où l'on voit la partie des frontières de la République françoise qui comprend les départemens des Pyrenées orientales, de l'Arriège, des H.tes et B.ses Pyrenées, du Lot et Garonne, du Gers, de la H.te Garonne, du Tarn, de l'Hérault, des Bouches du Rhône, et partie de celui de la Gironde dont le chef-lieu est Bordeaux / dressée par Hubert Jaillot. – Revue, corrigée et augmentée / par P. Longchamps, fils, d'après les cartes de Lopez. – [Ca. 1:2100000]. – A Paris : chez Basset rue St. Jacques au coin de celle des Mathurins, en 1793. – 1 Karte auf 2 Blättern : Kupferdruck ; 57 x 87 cm

Koloriert

Ryh 1602 : 33

835 Karte von Spanien / nach der neuen Karte von Lopez in 4 Blat und seinen ältern Zeichnungen der einzelnen Provinzen, an der Südküste nach Toffino, und mit einiger Beyhülfe von Mentelle's Karten entworfen 1798 von Conrad Mannert. – Nürnberg : in der kays: pr: Kunsthandlung Adam Gottlieb Schneider u. Weigels, 1799. – 1 Karte : Kupferdruck ; 51 x 66 cm

Nullmeridian: Ferro. Koloriert

Ryh 1602 : 35

836 Carte des royaumes d'Espagne et de Portugal. / dressée par Hérisson, élève du c.en Bonne, ancien ingénieur hydrographe de la marine ; Perrier j.ne s[culpsit]. – [Ca. 1:2200000]. – A Paris : chez Basset rue Jacques au coin de celle des Mathurins no. 670, 1798. – 1 Karte : Kupferdruck ; 50 x 76 cm

Nullmeridiane: Ferro, Paris. Koloriert

Ryh 1602 : 36

837 Charte von Spanien und Portugal / nach Murdochischer Projection entworfen nach den neuesten und zuverlässigsten astronomischen Ortsbestimmungen berichtet und revidiret auf der Sternwarte Seeberg bey Gotha. – [Ca. 1:2100000]. – Weimar : im Verlage des Industrie Compt., 1800. – 1 Karte : Kupferdruck ; 43 x 54 cm

Koloriert

Ryh 1602 : 37

838 Tableau général des royaumes d'Espagne et de Portugal, : divisés par provinces ou capitaineries générales / par M. Brion de la Tour, ingén.r géographe du roi. – [Ca. 1:2900000]. – A Paris : chez les Campion freres rue St. Jacques à la ville de Rouen, 1789. – 1 Karte : Kupferdruck ; 34 x 43 cm, Bildgrösse 51 x 73 cm
Erläuterungen links, rechts und unterhalb der Karte. Grenzen koloriert **Ryh 1602 : 38**

839 Carte des royaumes d'Espagne et de Portugal. / dressée par Hérisson, élève de M. Bonne, ancien ingénieur hydrographe de la marine ; Perrier j.ne s[culpsit]. – [Ca. 1:2200000]. – A Paris : chez Basset rue St. Jacques au coin de celle des Mathurins no. 64, 1808. – 1 Karte : Kupferdruck ; 51 x 76 cm
Nullmeridiane: Ferro, Paris **Ryh 1602 : 39**

4.2.3 Spanien • Spain

Zur Fortsetzung vorgesehener Band • Volume to be continued **[Ryh 1603]**

4.2.4 Spanien (grosse Karten) • Spain (maps on several sheets)

840 Hispania generalis : grosse Karten. – [Versch. Orte], 1704–1799. – 14 Kt. (in Sammelband) ; 54 cm
Systematische Gliederung nach Ryhiner: Kap. 4 (Hispania regio), Sektion 2 (Hispania regnum), Bd. 4 **Ryh 1604**

841 Regnorum Castellæ veteris Legionis et Gallæciæ principatumq[ue] Biscariæ et Asturiarum accuratissima descriptio ; Regnorum Castellæ novæ Andalusie Granadæ Valentie et Murciae accurata tabula : cum privilegio ordinis generalis Belgii foederati / per Nicolaum Visser. – [Ca. 1:1200000]. – Amstelodami [Amsterdam] : apud Nicolaum Visscher, [nach 1704]. – 1 Karte auf 6 Blättern : Kupferdruck ; 98 x 122 cm

2 Nebenkarten unten links: Golf von Cadiz (13 x 16 cm), "Veue de Gibraltar" (13 x 13 cm). Seeschlachtardarstellung unten Mitte ("Bataille voorgevallen tusschen de Gecombineerde, en France Vloot den 24 August: 1704."). Karte mit zwei Titelkartuschen (je mit Privileg und Autorenvermerk): "Regnorum Castellæ veteris ..." oben links, "Regnorum Castellæ novæ ..." unten Mitte.
Wappenkartusche oben rechts, Kartusche mit Wappen, Impressum und Privileg unten rechts. Koloriert. Auf Papier aufgeklebt **Ryh 1604 : 5–10**

[Nach 1704]. – 1 Blatt ; 48 x 41 cm. **Ryh 1604 : 5**
[Nach 1704]. – 1 Blatt ; 48 x 41 cm. **Ryh 1604 : 6**
[Nach 1704]. – 1 Blatt ; 48 x 42 cm. **Ryh 1604 : 7**
[Nach 1704]. – 1 Blatt ; 54 x 41 cm. **Ryh 1604 : 8**
[Nach 1704]. – 1 Blatt ; 54 x 41 cm. **Ryh 1604 : 9**
[Nach 1704]. – 1 Blatt ; 54 x 42 cm. **Ryh 1604 : 10**

842 Regna Hispaniarum, atque Portugalliae : ex recenti, summâ curâ, et variô punctorum caractere, suas in provincias, territoria et dioceses; geographicè, politicè, ecclesiasticè subdistincta : cum privilegio, potentiss. d. d. ordinum. hollandiæ et west-frisiæ / per Gerardum Valk. – [Ca. 1:1100000]. – Amstelod.m [Amsterdam] : [Gerard Valck], 1704. – 1 Karte auf 4 Blättern : Kupferdruck ; 97 x 117 cm

Nebenkarte unten rechts (Insula Minorca, 8 x 8 cm), Widmungskartusche unten links. Koloriert **Ryh 1604 : 11–14**
1704. – 1 Blatt ; 53 x 64 cm. **Ryh 1604 : 11**
1704. – 1 Blatt ; 53 x 63 cm. **Ryh 1604 : 12**
1704. – 1 Blatt ; 53 x 63 cm. **Ryh 1604 : 13**
1704. – 1 Blatt ; 53 x 64 cm. **Ryh 1604 : 14**

843 L'Espagne : suivant l'étendue de tous ses royaumes et principautés, compris sous les couronnes de Castille, d'Aragon: et de Portugal : avec privilege du roi du 15 nov. 1781 / dédié au roy par son tres-humble, tres-obeissant, tres-fidele sujet et serviteur, H. Jaillot, geographe ordinaire de Sa Majesté ; Cordier sculpsit. – [Ca. 1:1200000]. – A Paris : chez Dezauche successeur de S.rs De l'Isle et Buache rue des Noyers pres celle des Anglois, 1781. – 4 Karten : Kupferdruck ; je 44 x 56 cm
Koloriert **Ryh 1604 : 15–18**

844 Partie septentrionale du royaume de Portugal, les royaumes de Leon et de Galice, les Asturies, partie des deux Castilles [et]c. / par le Sr. Jaillot geographe ordinaire du roy. – [Ca. 1:1200000]. – A Paris : chez Dezauche géog. rue des Noyers près celle des Anglois, [1781]. – 1 Karte : Kupferdruck ; 44 x 56 cm. – (L'Espagne ; 1)
Titel unten. Numerierung oben rechts: "1". Koloriert **Ryh 1604 : 15**

845 Les royaumes d'Aragon et de Navarre, partie des deux Castilles et du royaume de Valence, les principautés de Catalogne et de Biscaye, les isles de Majorque, de Minorque [et]c. / par le Sr. Jaillot geographe ordinaire du roy. – [Ca. 1:1200000]. – A Paris : chez Dezauche géog. rue des Noyers près celle des Anglois, [1781]. – 1 Karte : Kupferdruck ; 44 x 56 cm. – (L'Espagne ; 3)
Titel unten. Numerierung oben rechts: "3". Koloriert **Ryh 1604 : 16**

846 Partie meridionale du royaume de Portugal, partie des royaumes de Castille nouvelle, de Andalousie et de Grenade : avec privilège du roi du 15. nov. 1781 / par le Sr. Jaillot geographe ordinaire du roy. – [Ca. 1:1200000]. – A Paris : chez Dezauche successeur des Sieurs Del'Isle et Buache 1.ers geographes du roi rue des Noyers près celle des Anglois, 1781. – 1 Karte : Kupferdruck ; 44 x 56 cm. – (L'Espagne ; 2)
Titel oben, Massstabskartusche unten links. Numerierung oben rechts: "2". Koloriert **Ryh 1604 : 17**

847 Le royaume de Murcie, partie des royaumes de Valence, de Castille Nouvelle, de Grenade [et]c. et l'isle d'Yviça / par le Sr. Jaillot geographe ordinaire du roy ; Cordier sculpsit. – [Ca. 1:1200000]. – A Paris : chez Dezauche successeur des S.rs De l'Isle et Buache rue des Noyers pres celle des Anglois, 1781. – 1 Karte : Kupferdruck ; 44 x 56 cm. – (L'Espagne ; 4)
Titel oben, Titelkartusche des Kartenwerks Mitte links. Numerierung oben rechts: "4". Koloriert **Ryh 1604 : 18**

848 Novissima et accuratissima tabula, quâ Gallæciæ et Legionis regna, Asturiarum principatus Portugalliae tractus septentrionalis, ut et utriusque Castellæ, Extremadura et Biscajæ partes confines exactissimè ostenduntur / auctore R. [et] I. Ottens. – [Ca.

1:1200000]. – Amst: Batavo [Amsterdam] : [R. et J. Ottens], [zwischen 1725 und 1750]. – 1 Karte : Kupferdruck ; 46 x 58 cm
Titel oben Mitte, Massstabsleisten oben rechts, Legende oben links.
Koloriert **Ryh 1604 : 19**

849 Exactissima et postomnes alias nunc demùm edita tabula continens perfectam descriptionem regnorum Arragoniæ et Navarræ, principatûs Cataloniae, nec non partium conterminarum, Biscajæ utriusque Castellæ, ac Valentia / auctore Reinier [et] Iosua Ottens. – [Ca. 1:1200000]. – Amst: Batavo [Amsterdam] : [R. et J. Ottens], [zwischen 1725 und 1750]. – 1 Karte : Kupferdruck ; 46 x 58 cm
Titel oben Mitte, Massstabsleisten oben rechts, Legende oben links.
Koloriert **Ryh 1604 : 20**

850 Perfectissima geographica delineatio regnorum Vandalitiæ, Granatæ, et Algarbiæ; tractum, meridionalium Portugalliæ Extremaduræ ac Castellæ novæ: / summâ diligentia correctâ et edita R. [et] I. Ottens. – [Ca. 1:1200000]. – Amst: Batavo [Amsterdam] : [R. et J. Ottens], [zwischen 1725 und 1750]. – 1 Karte : Kupferdruck ; 47 x 58 cm
Titel oben Mitte, Massstabsleisten oben rechts, Legende oben links.
Koloriert **Ryh 1604 : 21**

851 Accuratissima et nunc novissimè revisa correctaque tabula regnorum, Valentia et Murcia, insularum Majorcæ, Minorcæ et Jvicæ; qua etiam vicinorum regnorum finitimæ partes ostenduntur / auctore Reinier [et] Iosua Ottens. – [Ca. 1:1200000]. – Amst: Batavo [Amsterdam] : [R. et J. Ottens], [zwischen 1725 und 1750]. – 1 Karte : Kupferdruck ; 47 x 58 cm
Titel oben Mitte, Massstabsleisten oben rechts, Legende oben links.
Erläuterungskartusche (zweisprachig franz./niederländ.) unten rechts. Koloriert **Ryh 1604 : 22**

852 Theatre de la guerre en Espagne et en Portugal : dressé sur les memoires des plus habiles ingenieurs [et]c. : présenté à Philippe V. roy d'Espagne, et des Indes [et]c. [et]c. : avec privilege / par son tres humble, et tres obeissants serviteurs Jean Covens et Corneille Mortier géographes. – [Ca. 1:1000000]. – Se vendent a Amsterdam : chez Jean Covens et Corneille Mortier, [zwischen 1721 und 1778]. – 1 Karte auf 4 Blättern : Kupferdruck ; 92 x 116 cm
Titelkartusche unten rechts. Koloriert **Ryh 1604 : 32–35**

Theatre de la guerre en Portugal, et dans les Algarves. – [Zwischen 1721 und 1778]. – 1 Blatt ; 51 x 63 cm. **Ryh 1604 : 32**
Titel oben
Theatre de la guerre en Espagne [et]c. – [Zwischen 1721 und 1778]. – 1 Blatt ; 51 x 64 cm. **Ryh 1604 : 33**
Titel oben
Carte nouvelle de la partie meridionale du royaume de Portugal et des Algarves : avec privilege / dessinée sur les lieux et mise au jour par Jean Covens et Corneille Mortier. – [Zwischen 1721 und 1778]. – 1 Blatt ; 46 x 59 cm.
Titel oben, Wappen und Massstabskartusche unten links **Ryh 1604 : 34**

[Zwischen 1721 und 1778]. – 1 Blatt ; 51 x 63 cm. **Ryh 1604 : 35**

853 Espagne et Portugal : carte détaillée en IX. feuilles / gravé par P. F. Tardieu. – [Ca. 1:1000000]. – [Paris] : [Mentelle], [1782]. – 1 Karte auf 9 Blättern : Kupferdruck ; je 31 x 42 cm. – (Atlas nouveau / Edme Mentelle ; 91)

Nebenkarte unten links ("Déroit de Gibraltar", 9 x 13 cm), Titel oben links. Nullmeridiane: Ferro, Paris. Ursprungswerk: "Atlas nouveau" von Edme Mentelle (Paris, 1782?). Koloriert.
Handschriftlicher Vermerk auf dem Registerblatt des Sammelbandes: "Espagne et Portugal par Mentelle"

Ryh 1604 : 36–44

[1782]. – 1 Blatt ; 31 x 42 cm.
Numerierung oben links: "No 91. N. O." **Ryh 1604 : 36**

[1782]. – 1 Blatt ; 31 x 42 cm.
Numerierung oben rechts: "No. 91. N." **Ryh 1604 : 37**

[1782]. – 1 Blatt ; 31 x 42 cm.
Numerierung oben rechts: "No. 91. N. E." **Ryh 1604 : 38**

[1782]. – 1 Blatt ; 31 x 42 cm.
Numerierung oben rechts: "No. 91. O." **Ryh 1604 : 39**

[1782]. – 1 Blatt ; 31 x 42 cm.
Numerierung oben rechts: "No. 91. f. Ile du centre" **Ryh 1604 : 40**

[1782]. – 1 Blatt ; 31 x 42 cm.
Numerierung oben rechts: "No. 91. E." **Ryh 1604 : 41**

[1782]. – 1 Blatt ; 31 x 42 cm.
Numerierung oben rechts: "No. 91. S. O." **Ryh 1604 : 42**

[1782]. – 1 Blatt ; 31 x 42 cm.
Numerierung oben rechts: "No. 91. S." **Ryh 1604 : 43**

[1782]. – 1 Blatt ; 31 x 42 cm.
Numerierung oben rechts: "No. 91. S. E." **Ryh 1604 : 44**

854 Neueste Generalkarte von Portugal und Spanien / nach den astronomischen Beobachtungen und Karten des Herrn Thomas Lopez Geographen S. M. des Koenigs von Spanien ; verfasst von Herrn Michael Votésy ; herausgegeben von Herrn F. A. Schrämbel ; H. Benedicti sc. – [Ca. 1:960000]. – In Wien : zu finden in eigenem Verlage [Schrämbel], 1790. – 1 Karte auf 6 Blättern : Kupferdruck ; 131 x 139 cm. – (Allgemeiner grosser Atlas ; N. 41)

Numerierung jeweils oben rechts. Ursprungswerk: "Allgemeiner grosser Atlas" von F. A. Schrämbel (Wien, 1786–1800). Koloriert

Ryh 1604 : 45–50

1790. – 1 Blatt ; 69 x 51 cm. – (Allgemeiner grosser Atlas ; N. 41)
Numerierung oben rechts: "No. 41." **Ryh 1604 : 45**

1790. – 1 Blatt ; 71 x 50 cm. – (Allgemeiner grosser Atlas ; N. 41 A)

Numerierung oben rechts: "N. 41 A." **Ryh 1604 : 46**

1790. – 1 Blatt ; 70 x 51 cm. – (Allgemeiner grosser Atlas ; N. 41 B)
Numerierung oben rechts: "N. 41. B." **Ryh 1604 : 47**

1790. – 1 Blatt ; 69 x 50 cm. – (Allgemeiner grosser Atlas ; N. 41 C)
Numerierung oben rechts: "No. 41. C." **Ryh 1604 : 48**

1790. – 1 Blatt ; 70 x 50 cm. – (Allgemeiner grosser Atlas ; N. 41 E)
Numerierung oben rechts: "N. 41. E." **Ryh 1604 : 49**

1790. – 1 Blatt ; 70 x 50 cm. – (Allgemeiner grosser Atlas ; N. 41 D)
Numerierung oben rechts: "N. 41. D." **Ryh 1604 : 50**

855 Carte d'Espagne et de Portugal en neuf feuilles / par E. Mentelle membre de l'institut national des sciences et P. G. Chanlaire l'un des auteurs de l'Atlas National. – [Ca. 1:1000000]. – A Paris : chez les auteurs P. G. Chanlaire rue Geoffroy-Langevin no. 328 et E. Mentelle aux galeries du Louvre no. 19, an VII (1799). – 1 Karte auf 9 Blättern :

Kupferdruck ; je 31 x 41 cm. – (Atlas universel de géographie physique et politique, ancienne et moderne ; No. 109–117)

Nebenkarte unten links ("Déroit de Gibraltar", 9 x 13 cm), Titeltartusche unten rechts (Blatt "S. E."). Nullmeridiane: Ferro, Paris. Versch. Zählungen (jeweils oben). Ursprungswerk: "Atlas universel de géographie physique et politique, ancienne et moderne" / E. Mentelle et P. G. Chanlaire (Paris, um 1800).

Grenzen koloriert **Ryh 1604 : 51–59**

1799. – 1 Blatt ; 31 x 41 cm. – (Atlas universel de géographie physique et politique, ancienne et moderne ; No. 109)

Numerierung oben links: "No. 109. N. O." **Ryh 1604 : 51**

1799. – 1 Blatt ; 31 x 41 cm. – (Atlas universel de géographie physique et politique, ancienne et moderne ; No. 110)

Numerierungen oben links ("No. 110. Nord.") und oben rechts ("No. 91. N.") **Ryh 1604 : 52**

1799. – 1 Blatt ; 31 x 41 cm. – (Atlas universel de géographie physique et politique, ancienne et moderne ; No. 114)

Numerierungen oben links ("No. 114. Est.") und oben rechts ("No. 91. E.") **Ryh 1604 : 53**

1799. – 1 Blatt ; 31 x 41 cm. – (Atlas universel de géographie physique et politique, ancienne et moderne ; No. 112)

Numerierungen oben links ("No. 112. Ouest.") und oben rechts ("No. 91. O.") **Ryh 1604 : 54**

1799. – 1 Blatt ; 31 x 41 cm. – (Atlas universel de géographie physique et politique, ancienne et moderne ; No. 113)

Numerierungen oben links ("No. 113. centre") und oben rechts ("No. 91. f.lle du centre.") **Ryh 1604 : 55**

1799. – 1 Blatt ; 31 x 41 cm. – (Atlas universel de géographie physique et politique, ancienne et moderne ; No. 111)

Numerierungen oben links ("No. 111. N. Est.") und oben rechts ("No. 91. N. E.") **Ryh 1604 : 56**

1799. – 1 Blatt ; 31 x 41 cm. – (Atlas universel de géographie physique et politique, ancienne et moderne ; No. 115)

Numerierungen oben links ("No. 115. Sud-Ouest") und oben rechts ("No. 91. S. O.") **Ryh 1604 : 57**

1799. – 1 Blatt ; 31 x 41 cm. – (Atlas universel de géographie physique et politique, ancienne et moderne ; No. 116)

Numerierungen oben links ("No. 116. Sud.") und oben rechts ("No. 91. S.") **Ryh 1604 : 58**

1799. – 1 Blatt ; 31 x 41 cm. – (Atlas universel de géographie physique et politique, ancienne et moderne ; No. 117)

Numerierungen oben links ("No. 117. Sud Est") und oben rechts ("No. 91. S. E.") **Ryh 1604 : 59**

4.2.5 Spanien (grosse Karten) • Spain (maps on several sheets)

Zur Fortsetzung vorgesehener Band • Volume to be continued **[Ryh 1605]**

4.2.6 Spanien (thematische Karten) • Spain (thematic maps)

856 Hispania generalis : alte Geographie, geistliche und Postkarten, vermischte Karten. – [Versch. Orte], 1586–1808. – 21 Kt. (in Sammelband) ; 53 cm
Systematische Gliederung nach Ryhiner: Kap. 4 (Hispania regio), Sektion 2 (Hispania regnum), Bd. 6 **Ryh 1606**

857 Hispaniae veteris descriptio. : privilegio imp. reg. et Belgico, ad decennium / ex conatibus geographicis Abrah. Ortelij. – [Ca. 1:3700000]. – [Antwerpen] : [s.n.], 1586. – 1 Karte : Kupferdruck ; 36 x 47 cm

Widmungskartusche mit Privileg unten links: "Svmmo theologo dno D. Benedicto Ariae Montano ...". Nebenkarte unten rechts: Gades minor und Umgebung. – 8 x 7 cm. Erläuterungen unten rechts.

Koloriert **Ryh 1606 : 1**

858 Hispania antiqua : quatuor modis distincta: scilicet, 1. in septem provincias, quarum, quæ Tingitana provincia vocatiur, in Africa sita est 2. et 3. in Citeriorem et Ulteriorem; et in quatuordecim conventus ex Plinio. 4. et in diversos populos, secundum Ptolemeum. : Romana itineraria ex Antonino descripta, tenuissima linea notantur / autore N. Sanson christianiss. gall. regis geographo. qui hujus quoque regni antiquum et recentem tractatum in lucem protulit. – [Ca. 1:2800000]. – A Paris : chés le Sr. Robert geog. ord. du roy sur le quay de l'horloge du palais, [zwischen 1730 und 1750]. – 1 Karte : Kupferdruck ; 40 x 52 cm

Titeltartusche unten rechts, Massstabsleisten unten links. Koloriert **Ryh 1606 : 4**

859 Hispania vetvs. – [Ca. 1:3500000]. – [Nürnberg] : [Christoph Weigel], [1720]. – 1 Karte : Kupferdruck ; 31 x 38 cm. – (Descriptio orbis antiqvi ; 3)

Titeltartusche mit bildlichen Darstellungen ("Numis illustrata") unten rechts. Handschriftlicher Vermerk im Register des Sammelbandes: "Hispania vetus von Weigel". Seitennummer oben rechts: "3.". Ursprungswerk: "Descriptio orbis antiqvi" von J. D. Köhler (Nürnberg, 1720). Koloriert **Ryh 1606 : 6**

860 Carte de l'Espagne ancienne : divisée en trois grandes parties et ses differens peuples avec leurs villes, leurs rivieres [et]c. et son raport avec l'Espagne moderne : pour servir a la lecture de l'histoire de Jean de Ferreras / dressée par le Sr. Robert geog. ord. du roi. – [Ca. 1:2800000]. – [S.l.] : [G. Robert de Vaugondy], 1741. – 1 Karte : Kupferdruck ; 39 x 49 cm

Koloriert **Ryh 1606 : 7**

861 Hispania antiqua in tres præcipuas partes : scilicet Tarraconensem, Lusitaniam, et Bæticam, nec non in populos divisa : cum privilegio regis / a N. Sanson géog. regis ordinario ; revisa et ad observationes astronomicas redacta accurante Robert de Vaugondy filio ; Guill. Delahaye sculp. – [Ca. 1:2400000]. – [Paris] : [G. et D. Robert de Vaugondy], 1750. – 1 Karte : Kupferdruck ; 46 x 56 cm. – (Atlas universel / G. und D. Robert de Vaugondy)

Ursprungswerk: "Atlas universel" von G. und D. Robert de Vaugondy (Paris, erschienen 1757/58). Titel auf Kartenrückseite "Hispania". Koloriert **Ryh 1606 : 8**

862 Hispania antiqua in tres præcipuas partes : scilicet Tarraconensem, Lusitaniam, et Bæticam, nec non in populos divisa : cum privilegio regis / a N. Sanson géog. regis ordinario ; revisa et ad observationes astronomicas redacta accurante Robert de Vaugondy filio. – Venetiis : apud Franc. m Santini chez Mr. Remondini, [erschienen 1784]. – 1 Karte : Kupferdruck ; 46 x 64 cm. – (Atlas universel / P. Santini, G. A. Remondini ; Vol. 2, Karte 57)
Titeltartusche unten rechts, Massstabsleisten unten links. Blattnummer oben rechts: P. II. 57. Ursprungswerk: Neuauflage des

"Atlas universel" von P. Santini (Venedig, 1776) durch G. A. Remondini (Venedig, 1784). Koloriert **Ryh 1606 : 9**

863 Mappa Hispaniæ antiquæ descripta : cum privil. regis / a R.to Bonâ primario hydrographo navali ; Perrier sc. ; André scrip. – [Ca. 1:4800000]. – [S.I.] : [s.n.], julio 1780. – 1 Karte : Kupferdruck ; 21 x 31 cm
Nullmeridiane: Ferro, Paris. Küsten koloriert **Ryh 1606 : 10**

864 Mapa general de España antigua : dividido en tres partes Bética, Lusitania y Tarraconense; con la subdivision de cada una / por el geografo Don Juan Lopez, pensionista de S.M. individuo de la Real Academia de Buenas Letras de Sevilla y de la Sociedad de Asturias. – [Ca. 1:3800000]. – En Madrid : se hallará con todàs las obras del autor y las de su padre ..., año 1786. – 1 Karte : Kupferdruck ; 33 x 38 cm
Nullmeridiane: Isla del Hierro (Ferro), Pico de Teide (Teneriffa). Koloriert **Ryh 1606 : 11**

865 Hispanie Betique et Lusitanie / gravé par P. F. Tardieu. – [Ca. 1:3000000]. – [Paris] : [Mentelle], [1782]. – 1 Karte : Kupferdruck ; 31 x 41 cm. – (Atlas nouveau / Edme Mentelle ; 90)
Titel unten rechts, Massstabsleisten unten links. Nullmeridiane: Ferro, Paris. Seitennummer oben links: "No. 90". Ursprungswerk: "Atlas nouveau" von Edme Mentelle (Paris, 1782?). Grenzen koloriert. Handschriftlicher Vermerk auf dem Registerblatt des Sammelbandes: "Espagne ancienne par Mentelle" **Ryh 1606 : 12**

866 Espagne : carte comparative / gravé par P. F. Tardieu. – [Ca. 1:3000000]. – [Paris] : [Mentelle], [1782]. – 1 Karte : Kupferdruck ; 31 x 41 cm. – (Atlas nouveau / Edme Mentelle ; 91 C)
Titel unten rechts, Massstabsleisten unten links. Nullmeridiane: Ferro, Paris. Seitennummer oben links: "No. 91. C". Ursprungswerk: "Atlas nouveau" von Edme Mentelle (Paris, 1782?). Grenzen koloriert. Handschriftlicher Vermerk auf dem Registerblatt des Sammelbandes: "Espagne comparative par Mentelle" **Ryh 1606 : 13**

867 Hispaniæ antiquæ tabula geographica / auctore C. F. Delamarche ; Guill. DelaHaye [sculp.]. – [Ca. 1:5100000]. – [S.I.] : [s.n.], anno 1790. – 1 Karte : Kupferdruck ; 23 x 27 cm
Nullmeridiane: Paris, Ferro. Koloriert **Ryh 1606 : 14**

868 Hispania benedictina : seu monasteria et alia pia loca ord. S. Benedicti, quae in regnis Hispaniae et Portvgalliae nec non America in hodiernum usque diem florent, / in lucem edita a Ruperto Carl monacho benedictino weichenstephanensi ; impensis Homannianorum Heredum. – [Ca. 1:2200000]. – Norimbergæ : [Homännische Erben], a[nno] 1750. – 1 Karte : Kupferdruck ; 45 x 52 cm
Nebenkarte oben rechts: "America benedictina" (8 x 10 cm). Grenzen koloriert **Ryh 1606 : 21**

869 Hispania augustiniiana : cum gratia et privil. S. R. I vicariatus, in partib[us] Rheni, Svevice, et juris Franconici / adm. r[ati]o, et eximio patri mag. Ignatio Querrero ord. erem. S. Augustini, provinciæ Mechoacanensis in America ex provinciali, ad curiam

romanam et matritensem procuratori, sacræ inquisitionis qualificatori Hispaniarum, Indiarum orientaliu[m] et occidentalium, insularimque adjacentium assistenti generali patri ac collegæ optimo honoris ergo dedicata à M. Fr. A. H. [i.e. Angelus Höggmayr] utriusque Germaniæ assistente generali, Bavaro ; Augustæ Vindellicorum sculps. et vendit Matthæus Seutter. s. c. m. geogr. – [Ca. 1:2600000]. – In Augsburg : anjezo im Verlag bey Tob: Conr: Lotter, [nach 1758]. – 1 Karte : Kupferdruck ; 48 x 55 cm
Titelkartusche oben rechts, Legenden- und Massstabskartusche unten rechts, kleine Nebenkarte unten links. Koloriert **Ryh 1606 : 22**

870 Carte des royaumes d'Espagne et de Portugal dans laquelle sont tracées les routes des postes : avec privilege / par le Sr. Robert. geographe ordin. du roy ; [Kartusche:] E. Haussard sculp. – [Ca. 1:2300000]. – [Paris] : [s.n.], 1757. – 1 Karte : Kupferdruck ; 47 x 56 cm. – (Atlas universel / G. und D. Robert de Vaugondy)
Ursprungswerk: "Atlas universel" von G. und D. Robert de Vaugondy (Paris, erschienen 1757/58). Koloriert. Vermerk auf der Kartenrückseite: "Postes d'Espagne" **Ryh 1606 : 28**

871 Carte d'Espagne et de Portugal : comprenant les routes des postes et autres de ces deux roiaumes / par M. Brion ingénieur-géographe du roi. – [Ca. 1:1500000]. – A Paris : chez Jean rue Jean de Beauvais. no. 10, 1808. – 1 Karte auf 6 Blättern : Kupferdruck ; 73 x 82 cm
Grenzen koloriert **Ryh 1606 : 29**

872 Carte cronologique et historique pour servir a l'histoire d'Espagne : avec privilege de nosseigneurs les etats de Hollande et de West-Frise. – [Amsterdam] : [s.n.], [zwischen 1705 und 1739]. – 1 Blatt : Kupferdruck ; Bildgrösse 33 x 44 cm. – (Atlas historique / Châtelain, Gueudeville ; [tome 1], no. 35)
Erläuterungen und Porträts. Numerierung oben rechts: No. 35. Ursprungswerk: "Atlas historique" von Z. Châtelain und N. Gueudeville (Amsterdam, 1705–1739). Handschriftlicher Vermerk auf der Rückseite: "... Atlas de Chatelain, tom 1" **Ryh 1606 : 31**

873 Carte du gouvernement de la cour d'Espagne, de ses ordres militaires, de son gouvernement eclesiastique et celuy des autres etats de cette monarchie dans l'Europe : avec privilege de nosseigneurs les etats de Hollande et de West-Frise. – [Amsterdam] : [s.n.], [zwischen 1705 und 1739]. – 1 Blatt : Kupferdruck ; Bildgrösse 32 x 44 cm. – (Atlas historique / Châtelain, Gueudeville ; [tome 1], no. 36)
Vorwiegend Erläuterungen und Ansichten ("Escorial : maison roiale" ; "Palais de l'Arch. de Toledo" ; "Le palais royal de Madrid" ; "Place mayor des combats de Taureaux" ; "Aranjeuz maison royale"). Numerierung oben rechts: No. 36. Ursprungswerk: "Atlas historique" von Z. Châtelain und N. Gueudeville (Amsterdam, 1705–1739). Handschriftlicher Vermerk auf der Rückseite: "... Atlas de Chatelain, tom 1" **Ryh 1606 : 32**

874 Carte du gouvernement civil de l'Espagne, et de tous les conseils souverains. : avec privilege de nosseigneurs les etats de Hollande et de West-Frise. – [Amsterdam] : [s.n.], [zwischen 1705 und 1739]. – 1 Blatt : Kupferdruck ;

Bildgrösse 33 x 44 cm. – (Atlas historique / Châtelain, Gueudeville ; [tome 1], no. 37)

Erläuterungen und Ansichten. Numerierung oben rechts: No. 37. Ursprungswerk: "Atlas historique" von Z. Châtelain und N. Gueudeville (Amsterdam, 1705–1739). Handschriftlicher Vermerk auf der Rückseite: "... Atlas de Chatelain, tom 1" **Ryh 1606 : 33**

875 Carte d'Espagne et des principaux etats appartenans a cette monarchie dans les 4 parties du monde : avec privilege de nosseigneurs les etats de Holande et de West Frise. – [Amsterdam] : [s.n.], [zwischen 1705 und 1739]. – 1 Blatt : Kupferdruck ; Bildgrösse 33 x 44 cm. – (Atlas historique / Châtelain, Gueudeville ; [tome 1], no. 38) Karte "Espagne" (13 x 15 cm) und 14 Nebenkarten (Spanische Besitzungen) oben, rechts und unten, sowie Erläuterungen. Numerierung oben rechts: No. 38. Ursprungswerk: "Atlas historique" von Z. Châtelain und N. Gueudeville (Amsterdam, 1705–1739). Handschriftlicher Vermerk auf der Rückseite: "... Atlas de Chatelain, tom 1" **Ryh 1606 : 34**

876 Carte du gouvernement de l'Amerique : avec privil. de nosseigneurs les etats de Hollande et West Frise. – [Amsterdam] : [s.n.], [zwischen 1705 und 1739]. – 1 Blatt : Kupferdruck ; Bildgrösse 33 x 44 cm. – (Atlas historique / Châtelain, Gueudeville ; [tome 1], no. 39) "Carte de l'Amerique" (13 x 10 cm) auf der rechten Seite, 4 Ansichten auf der linken Seite, sowie Erläuterungen. Numerierung oben rechts: No. 39. Ursprungswerk: "Atlas historique" von Z. Châtelain und N. Gueudeville (Amsterdam, 1705–1739). Handschriftlicher Vermerk auf der Rückseite: "... Atlas de Chatelain de 1703, tom 1" **Ryh 1606 : 35**

877 Espagne et Portugal : carte physique / gravé par P. F. Tardieu. – [Ca. 1:3000000]. – [Paris] : [Mentelle], [1782]. – 1 Karte : Kupferdruck ; 31 x 42 cm. – (Atlas nouveau / Edme Mentelle ; 89) Titel und Massstabsleisten unten rechts. Nullmeridiane: Ferro, Paris. Seitennummer oben links: "No. 89.". Ursprungswerk: "Atlas nouveau" von Edme Mentelle (Paris, 1782?). Koloriert. Handschriftlicher Vermerk auf dem Registerblatt des Sammelbandes: "... par Mentelle" **Ryh 1606 : 36**

4.2.7 Spanien: mehrere Regionen • Spain: several regions

878 Magnae Hispaniae partes : viele Provinzen beisammen. – [Versch. Orte], 1595–1784. – 30 Kt. (in Sammelband) ; 54 cm Systematische Gliederung nach Ryhiner: Kap. 4 (Hispania regio), Sektion 2 (Hispania regnum), Bd. 7 **Ryh 1607**

879 Galitia = Galizia hisp. – [Ca. 1:2000000]. – [Köln] : [Lambert Andreae], [1595]. – 1 Karte : Kupferdruck ; 15 x 23 cm. – (Hispania, Francia, Avstrasia et Helvetia) Titeltkarte oben links. Ursprungswerk: Hispania, Francia, Avstrasia et Helvetia / von Johannes Metellus (Köln : Lambert Andreae, 1595). Auf Papier geklebt **Ryh 1607 : 1 A**

880 Hispalensis conventvs delineatio. – [Ca. 1:1500000]. – [Köln] : [Lambert Andreae], [1595]. – 1 Karte : Kupferdruck ; 14 x 18 cm. – (Hispania, Francia, Avstrasia et Helvetia) Titeltkarte unten rechts, Massstabsleiste unten links. Ursprungswerk: Hispania, Francia, Avstrasia et Helvetia / von

Johannes Metellus (Köln : Lambert Andreae, 1595). Auf Papier geklebt **Ryh 1607 : 1 B**

881 Gvipscoa = Guipuscoa hisp. – [Köln] : [Lambert Andreae], [1595]. – 1 Karte : Kupferdruck ; 15 x 22 cm. – (Hispania, Francia, Avstrasia et Helvetia) Titeltkarte Mitte rechts, Massstabsleiste unten links. Ursprungswerk: Hispania, Francia, Avstrasia et Helvetia / von Johannes Metellus (Köln : Lambert Andreae, 1595). Auf Papier geklebt **Ryh 1607 : 1 C**

882 Castilia Estremadvra Æsturie Nauarra. – [Köln] : [Lambert Andreae], [1595]. – 1 Karte : Kupferdruck ; 15 x 21 cm. – (Hispania, Francia, Avstrasia et Helvetia) Titeltkarte unten links, Massstabsleiste unten rechts. Westen oben. Ursprungswerk: Hispania, Francia, Avstrasia et Helvetia / von Johannes Metellus (Köln : Lambert Andreae, 1595). Auf Papier geklebt **Ryh 1607 : 1 D**

883 Andalsvia = Andaluza hisp.:. – [Ca. 1:2500000]. – [Köln] : [Lambert Andreae], [1595]. – 1 Karte : Kupferdruck ; 15 x 25 cm. – (Hispania, Francia, Avstrasia et Helvetia) Titeltkarte und Massstabsleiste unten links. Ursprungswerk: Hispania, Francia, Avstrasia et Helvetia / von Johannes Metellus (Köln : Lambert Andreae, 1595). Auf Papier geklebt **Ryh 1607 : 2 A**

884 [Valentiae regnum.] Valentiae regnum[m] = Reyno de Valentia hispa.:. – [Ca. 1:1500000]. – [Köln] : [Lambert Andreae], [1595]. – 1 Karte : Kupferdruck ; 15 x 22 cm. – (Hispania, Francia, Avstrasia et Helvetia) Titeltkarte unten Mitte, Massstabsleiste unten links. Westen oben. Ursprungswerk: Hispania, Francia, Avstrasia et Helvetia / von Johannes Metellus (Köln : Lambert Andreae, 1595). Auf Papier geklebt **Ryh 1607 : 2 B**

885 [Granatae regnum.] Granatae regnum[m] = Reyno de Granada. – [Ca. 1:2200000]. – [Köln] : [Lambert Andreae], [1595]. – 1 Karte : Kupferdruck ; 15 x 23 cm. – (Hispania, Francia, Avstrasia et Helvetia) Titeltkarte unten rechts, Massstabsleiste unten links. Ursprungswerk: Hispania, Francia, Avstrasia et Helvetia / von Johannes Metellus (Köln : Lambert Andreae, 1595). Auf Papier geklebt **Ryh 1607 : 2 C**

886 Aragonia et Catalonia = Aragon y Cataluña. – [Ca. 1:3000000]. – [Köln] : [Lambert Andreae], [1595]. – 1 Karte : Kupferdruck ; 15 x 22 cm. – (Hispania, Francia, Avstrasia et Helvetia) Titeltkarte Mitte rechts, Massstabsleiste unten links. Ursprungswerk: Hispania, Francia, Avstrasia et Helvetia / von Johannes Metellus (Köln : Lambert Andreae, 1595). Auf Papier geklebt **Ryh 1607 : 2 D**

887 Les estats de la couronne de Castille, dans les parties plus septentrionales de l'Espagne: et la ou sont les royaumes de Castille Vielle, Leon, Gallice, Asturie, Biscaie seign.rie Navarre [et]c. : avec privilege du roy pour vingt ans / par le Sieur Sanson d'Abbeville geographe ord.re du roy ; Sommer sculp. – [Ca. 1:1600000]. – A Paris : chez l'auteur, 1652. – 1 Karte : Kupferdruck ; 40 x 53 cm Koloriert **Ryh 1607 : 3**

- 888** Les estats de la couronne de Castille, dans les parties plus meridionales de l'Espagne: et la ou sont Castille Nouvelle, Andalousie, Grenade, et Murcie : avec privilege du roy pour vingt ans / par le Sr. Sanson d'Abbeville geographe ord.re du roy ; I Sommer sculpsit. – [Ca. 1:1600000]. – A Paris : chez Pierre Mariette rue S. Jacques a l'esperance, 1652. – 1 Karte : Kupferdruck ; 40 x 53 cm
Koloriert **Ryh 1607 : 4**
- 889** Les estats de la couronne d'Arragon en Espagne ou sont l'Arragon royaume, le Catalogne princip.te, la Valence royaume, et les isles de Maiorque, roy.me : avec priuilege pour vingt ans / par le S. Sanson d'Abbeville, geog. ord. du roy ; Somer sculp. – [Ca. 1:1600000]. – A Paris : chez Pierre Mariette rue St. Jacques a l'esperance, 1653. – 1 Karte : Kupferdruck ; 41 x 53 cm
Koloriert **Ryh 1607 : 5**
- 890** Regnorum Castellæ veteris Legionis et Gallæciæ principatumq[ue] Biscaiæ et Asturiarum accuratissima descriptio : cum privil:o ordin:m general:m Belgii fœderati / per Nicolaum Visser. – [Ca. 1:1200000]. – Amst: Bat: [Amsterdam] : [Nicolaes Visscher], [nach 1677]. – 1 Karte auf 2 Blättern : Kupferdruck ; 46 x 81 cm
Titelkartusche oben links. Koloriert **Ryh 1607 : 6**
- 891** Regnorum Castellæ novæ Andalusæ Granadæ Valentia et Murcia accurata tabula : cum privil:o ordin:m general:m Belgii fœderati / per Nicolaum Visser. – [Ca. 1:1200000]. – Amst: Bat: [Amsterdam] : [Nicolaes Visscher], [nach 1677]. – 1 Karte auf 2 Blättern : Kupferdruck ; 52 x 81 cm
Nebenkarte unten links (Golf von Cadiz, 13 x 16 cm). Titelkartusche und Massstabsleisten unten rechts. Koloriert **Ryh 1607 : 7**
- 892** Regnum Castellæ novæ, Andalusæ, Granadæ, et Algarbiæ, nec non maxime partis Portugalliæ, et Extremaduræ / per I. Danckerts. – [Ca. 1:1100000]. – [Amsterdam] : [Justus Danckerts], [zwischen 1660 und 1700]. – 1 Karte : Kupferdruck ; 45 x 55 cm
Koloriert **Ryh 1607 : 9**
- 893** Regnorum Castellæ veteris, Legionis, et Gallæciæ principatumq[ue] Biscaiæ, et Asturiarum accuratissima descriptio : cum gratia et privilegio potentiss d d ordinum hollandiæ et westfrisæ / per F: de Wit. – [Ca. 1:1400000]. – Amstelodami [Amsterdam] : ex officina Frederici de Wit, [nach 1688]. – 1 Karte : Kupferdruck ; 48 x 56 cm
Titelkartusche und Massstabsleisten oben rechts. Koloriert **Ryh 1607 : 10**
- 894** Regnorum Castellæ veteris, Legionis, et Gallæciæ principatumq[ue] Biscaiæ, et Asturiarum accuratissima descriptio : cum gratia et privilegio potentiss d d ordinum hollandiæ et westfrisæ / per F: de Wit. – [Ca. 1:1400000]. – Amstelodami [Amsterdam] : ex officina J. Covens et C. Mortier, [zwischen 1721 und 1778]. – 1 Karte : Kupferdruck ; 48 x 56 cm
Titelkartusche und Massstabsleisten oben rechts. Koloriert **Ryh 1607 : 11**
- 895** Regnorum Castellæ novæ, Andalusæ, Granadæ Valentia, et Murcia accurata tabula, in episcopatus etc. divisa : cum priv. potentiss d. d. ordinum hollandiæ et westfrisæ / et edita per Fredericum de Wit. – [Ca. 1:1400000]. – Amstelodami [Amsterdam] : [Frederick de Wit], [nach 1688]. – 1 Karte : Kupferdruck ; 48 x 58 cm
Titel- und Massstabskartusche unten rechts. Koloriert **Ryh 1607 : 12**
- 896** Regnorum Castellæ novæ, Andalusæ, Granadæ Valentia, et Murcia accurata tabula, in episcopatus etc. divisa : cum priv. potentiss d. d. ordinum hollandiæ et westfrisæ / et edita per Fredericum de Wit. – [Ca. 1:1400000]. – Amstelodami [Amsterdam] : ex officina I. Covens et C. Mortier, [zwischen 1721 und 1778]. – 1 Karte : Kupferdruck ; 48 x 58 cm
Titel- und Massstabskartusche unten rechts. Koloriert **Ryh 1607 : 13**
- 897** Partie septentrionale de la couronne de Castille où se trouvent les royaumes de Castille Vieille, de Leon, de Gallice, des Asturies, la Biscaye et la Navarre : avec privilege / par le Sr. Robert de Vaugondy fils, géographe ordin. du roi. – [Ca. 1:1300000]. – [Paris] : [G. et D. Robert de Vaugondy], 1750. – 1 Karte : Kupferdruck ; 47 x 58 cm. – (Atlas universel / G. und D. Robert de Vaugondy)
Ursprungswerk: "Atlas universel" von G. und D. Robert de Vaugondy (Paris, erschienen 1757/58). Titel auf Kartenrückseite "Castille septent.ale". Koloriert **Ryh 1607 : 14**
- 898** Partie septentrionale de la couronne de Castille où se trouvent les royaumes de Castille Vieille, de Leon, de Gallice, des Asturies, la Biscaye et la Navarre / par le Sr. Robert de Vaugondy fils ; par P. Santini. – [Ca. 1:1300000]. – A Venise : chez Mr. Remondini, 1776. – 1 Karte : Kupferdruck ; 46 x 57 cm. – (Atlas universel / P. Santini, G. A. Remondini ; Vol. 1, Karte 7)
Numerierung oben rechts: "P. I. 7.". Ursprungswerk: Neuauflage des "Atlas universel" von P. Santini (Venedig, 1776) durch G. A. Remondini (Venedig, 1784). Koloriert **Ryh 1607 : 15**
- 899** Partie meridionale des etats de Castille, où se trouvent la Castille n.lle, l'Estremadure, l'Andalousie, les royaumes de Grenade et de Murcie; et partie des etats d'Aragon, qui contient le royaume de Valence / par le Sr. Robert de Vaugondy, fils de Mr. Robert géographe ordinaire du roy. – [Ca. 1:1300000]. – [Paris] : [G. et D. Robert de Vaugondy], 1751. – 1 Karte : Kupferdruck ; 47 x 54 cm. – (Atlas universel / G. und D. Robert de Vaugondy)
Ursprungswerk: "Atlas universel" von G. und D. Robert de Vaugondy (Paris, erschienen 1757/58). Titel auf Kartenrückseite: "Castille merid.ale". Koloriert **Ryh 1607 : 16**
- 900** Partie meridionale des etats de Castille, où se trouvent la Castille n.lle, l'Estremadure, l'Andalousie, les royaumes de Grenade et de Murcie; et partie des etats d'Aragon, qui contient le royaume de Valence / par le Sr. Robert de Vaugondy fils de Mr. Robert géographe

ordinaire du roy ; par P. Santini. – [Ca. 1:1400000]. – A Venise : chez M. Remondini, 1775. – 1 Karte : Kupferdruck ; 46 x 53 cm. – (Atlas universel / P. Santini, G. A. Remondini ; Vol. 1, Karte 8)
Blattnummer oben rechts: "P. I. 8.". Ursprungswerk: Neuauflage des "Atlas universel" von P. Santini (Venedig, 1776) durch G. A. Remondini (Venedig, 1784). Koloriert **Ryh 1607 : 17**

901 Etats de la couronne d'Aragon ou se trouvent les royaumes d'Aragon et de Navarre, la principauté de Catalogne : avec privilège / par le Sr. Robert de Vaugondy fils, geographe ordin. du roi. – [Ca. 1:800000]. – [Paris] : [G. et D. Robert de Vaugondy], 1752. – 1 Karte : Kupferdruck ; 47 x 58 cm. – (Atlas universel / G. und D. Robert de Vaugondy)
Ursprungswerk: "Atlas universel" von G. und D. Robert de Vaugondy (Paris, erschienen 1757/58). Titel auf Kartenrückseite "Aragon". Koloriert **Ryh 1607 : 18**

902 Etats de la couronne d'Aragon où se trouvent les royaumes d'Aragon et de Navarre, la principauté de Catalogne / par le Sr. Robert de Vaugondy fils géographe ordin. du roy ; par P. Santini. – [Ca. 1:820000]. – A Venise : chez Mr. Remondini, [erschienen 1784]. – 1 Karte : Kupferdruck ; 46 x 56 cm. – (Atlas universel / P. Santini, G. A. Remondini ; Vol. 1, Karte 9)
Blattnummer oben rechts: "P. I. 9.". Ursprungswerk: Neuauflage des "Atlas universel" von P. Santini (Venedig, 1776) durch G. A. Remondini (Venedig, 1784). Koloriert **Ryh 1607 : 19**

903 La Catalogna li regni di Aragona, ed Alta Navarra : di novissima proiezione : con privilegio dell'ecmo senato. – [Ca. 1:1800000]. – Venezia : presso Antonio Zatta, 1775. – 1 Karte : Kupferdruck ; 28 x 38 cm. – (Atlante novissimo)
Numerierung oben rechts: "B.III.". Ursprungswerk: Band 1 des "Atlante novissimo" von Antonio Zatta (Venezia, ca. 1788). Koloriert **Ryh 1607 : 27**

904 Andalusia et Granada : di novissima proiezione : con privilegio dell'ecmo senato. – [Ca. 1:1700000]. – Venezia : presso Antonio Zatta, 1776. – 1 Karte : Kupferdruck ; 28 x 38 cm. – (Atlante novissimo)
Numerierung oben rechts: "B.VI.". Ursprungswerk: Band 1 des "Atlante novissimo" von Antonio Zatta (Venezia, ca. 1788). Koloriert. Auf Papier aufgeklebt **Ryh 1607 : 28**

905 Li regni di Valenza et Murcia con l'isole Baleari, e Pitiuse : di nuova proiezione : con privilegio dell'ecmo senato. – [Ca. 1:1800000]. – Venezia : presso Antonio Zatta, 1775. – 1 Karte : Kupferdruck ; 29 x 39 cm. – (Atlante novissimo)
Numerierung oben rechts: "B.V.". Ursprungswerk: Band 1 des "Atlante novissimo" von Antonio Zatta (Venezia, ca. 1788). Koloriert **Ryh 1607 : 29**

906 Les monts Pyrenées, ou sont remarqués les passages de France en Espagne : avec privilege du roy pour vingt ans / dressé sur les memoires les plus nouveaux par le Sr. Sanson, geographe ordinaire du roy ; [Kartuschenstecher:] F. C. fc. [= François Chauveau]. – [Ca. 1:580000]. – A Paris : chez H. Jaillot joignant les grands Augustins aux

deux globes, 1675. – 1 Karte auf 2 Blättern : Kupferdruck ; 53 x 86 cm
Koloriert **Ryh 1607 : 41**

907 Les monts Pyrenées, ou sont remarqués les passages de France en Espagne : avec privilege du roy pour vingt ans / dressé sur les memoires les plus nouveaux par le Sr. Sanson, geographe ordinaire du roy. – [Ca. 1:600000]. – A Paris : chez H. Jaillot joignant les grands Augustins aux deux globes, 1691. – 1 Karte auf 2 Blättern : Kupferdruck ; 52 x 86 cm
Koloriert **Ryh 1607 : 42**

908 Les monts Pyrenées, ou sont remarqués les passages de France en Espagne : avec privilege du roy pour vingt ans / dressé sur les memoires les plus nouveaux par le Sr. Sanson, geographe ordinaire du roy ; [Kartuschenstecher:] F. C. fc. [= François Chauveau]. – [Ca. 1:600000]. – A Paris : chez H. Jaillot joignant les grands Augustins aux deux globes, 1781. – 1 Karte auf 2 Blättern : Kupferdruck ; 52 x 85 cm
Grenzen koloriert **Ryh 1607 : 43**

4.2.8 Alt- und Neukastilien, Estremadura • Old and New Castile, Estremadura

909 Castilia vetus et nova : Karten der grösseren Provinzen, die kleineren Provinzen und Gegenden. Estremadura. – [Versch. Orte], 1606–1801. – 29 Kt. (in Sammelband) ; 54 cm
Systematische Gliederung nach Ryhiner: Kap. 4 (Hispania regio), Sektion 2 (Hispania regnum), Bd. 8 **Ryh 1608**

910 Castiliæ veteris et novæ descriptio. – [Ca. 1:1900000]. – [Amsterdam] : [Jodocus Hondius], anno 1606. – 1 Karte : Kupferdruck ; 34 x 48 cm. – (Gerardi Mercatoris atlas sive cosmographicae meditationes de fabrica mvndi et fabricati figvra)
Lateinischer Text auf der Kartenrückseite ("Castella vetus, [et] noua."). Titeltartusche unten rechts, Massstabkartusche unten links. Kartusche zur Darstellung oben links: "Medius hic meridianus est 17 reliqui ad hunc inclinatur pro ratione 39 [et] 42 parallelorum". Seitennumerierung (Rückseite): "113" und "114" (oben), "Xx" (unten). Ursprungswerk: "Gerardi Mercatoris atlas sive cosmographicae meditationes de fabrica mvndi et fabricati figvra" hrsg. von J. Hondius (Amsterdam, 1606) **Ryh 1608 : 1**

911 Castiliæ veteris et novæ descriptio. – [Ca. 1:1900000]. – [Amsterdam] : [Henricus Hondius], anno 1606. – 1 Karte : Kupferdruck ; 34 x 48 cm. – (Atlas ou representation du monde universel, et des parties d'icelui)
Kartenrückseite: Französischer Text ("Castille vieille [et] nouvelle."). Seitennumerierung (Kartenrückseite): "213", "216" (oben) und "Hhh" (unten). Ursprungswerk: "Atlas ou representation du monde universel, et des parties d'icelui" von G. Mercator und J. Hondius (Amsterdam : H. Hondius, 1633). Koloriert **Ryh 1608 : 2 A**

912 Castiliæ veteris et novæ descriptio. – [Ca. 1:3700000]. – [Amsterdam] : [Cloppenburgh], [1630]. – 1 Karte : Kupferdruck ; 17 x 24 cm. – (Gerardi Mercatoris

atlas sive cosmographicæ meditationes de fabrica mundi et fabricati figura ; 163)

Titelkartusche oben rechts, Massstabsleisten unten links. Kartusche zur Darstellung oben links: "Medius hic meridianus est 17 reliqui ad hunc inclinatur pro ratione 39 et 42 parallelorum."

Seitennumerierung oben rechts ("163"). Ursprungswerk: "Gerardi Mercatoris atlas sive cosmographicæ meditationes de fabrica mundi et fabricati figura" (Amsterdam : Cloppenburgh, 1630). Grenzen koloriert. Auf Papier aufgeklebt **Ryh 1608 : 2 B**

913 Vtrivsqve Castiliæ nova descriptio. – [Ca. 1:1 700000]. – [Amsterdam] : [bey Ioh. und Cornelio Blaeu], [1642 oder 1643]. – 1 Karte : Kupferdruck ; 40 x 49 cm. – (Novvs Atlas, das ist Welt-beschreibung. Ander Theil)

Deutscher Text ("Alt und new Castilien.") auf der Rückseite. Titelkartusche oben links, Massstabskartusche unten links. Widmungskartusche (Rückseite): "13" (oben), "Spanien." und "M" (unten). Ursprungswerk: 2. Teil des "Novus Atlas" hrsg. von Joan und Cornelius Blaeu (Deutsche Ausgabe. – Amsterdam, 1642/43). Koloriert **Ryh 1608 : 3**

914 Vtrivsqve Castiliæ nova descriptio. – [Ca. 1:1 700000]. – [Amsterdam] : [Joannes Janssonius], [um 1680]. – 1 Karte : Kupferdruck ; 40 x 49 cm. – (Joannis Janssonii novus atlas)

Titelkartusche oben links, Massstabskartusche unten links. Widmungskartusche oben rechts ("Prænobili et generoso juveni Henrico de Reede de Renswoude, ... d. d. Ioan: Ianssonius"). Ursprungswerk: "Joannis Janssonii novus atlas", Bd. 3 (Amsterdam, erschienen um 1680). Koloriert **Ryh 1608 : 4**

915 Vtrivsqve Castiliæ nova descriptio. : prænobili et generoso juveni Henrico de Reede de Renswoude, post bellum diuturnum compositum, primo, pacis colendæ ergo, ad serenissimum regem Hispaniæ æ celsis et præpotentibus fæderati Belgij ordinibus ablegato D.D. Ioan: Ianssonius. – [Ca. 1:1 700000]. – [Amsterdam] : apud G. Valk et P. Schenk, [zwischen 1670 und 1690]. – 1 Karte : Kupferdruck ; 39 x 48 cm

Titelkartusche und Massstabskartusche auf der linken Seite, Widmungskartusche oben rechts. Koloriert **Ryh 1608 : 5**

916 La Castille vieille et nouvelle avec l'Estremadure : divisé en Estremadure de Castille et de Leon : avec privilege du roy du 25 janvier / dressé sur les memoires de Rodrigo Mendes Silva et autres par I. B. Nolin, geographe ordinaire du roy ; T. Rousseau sculp. – [Ca. 1:1 100000]. – A Paris : chez le Sr. Julien a l'hotel de soubise, 1762. – 1 Karte : Kupferdruck ; 44 x 53 cm

Widmung oben links: "Invictissimo principi Philippo. V. Hispaniarum regi.". Koloriert **Ryh 1608 : 9**

917 Il regno di Castiglia vecchia : con privil. del Som. Pont. e licenza de Sup., il di primo settembre / descritto da Giacomo Cantelli da Vig.a geografo del sereniss. Sig.r Duca di Modena ; e dato in luce da Domenico de Rosse erede di Gio. Giac.o de Rossi dalle sue stampe in Roma alla pace ; A. Barbey sc. – [Ca. 1:730000]. – Roma : Domenico de Rossi, l'an. 1696. – 1 Karte : Kupferdruck ; 42 x 54 cm

Grenzen koloriert **Ryh 1608 : 12**

918 Castiliæ novæ pars occidentalis provincias Madrit, Toledo et Mancha comprehendens : cum priv. sac. cæs majest. = Les provinces de Madrid, Toledo et de la Manche / ex Dom. T. Lopez mappis colligavit F. L. Güssefeld. – [Ca. 1:630000]. – Norimbergæ [Nürnberg] : apud Homannianos Heredes., 1781. – 1 Karte : Kupferdruck ; 48 x 46 cm

Nullmeridian: Isla del Hiero (Ferro). Koloriert **Ryh 1608 : 13**

919 Castiliæ novæ pars orientalis provincias Cuenca et Guadalaxara comprehendens : cum gratia et priv. s. c. majest. = Charte géographique des provinces de Cuenca [et] de Guadalaxara / ex Dom T. Lopez mappis colligavit F. L. Güssefeld. – [Ca. 1:630000]. – Norimbergæ [Nürnberg] : apud Homannianos Heredes., 1781. – 1 Karte : Kupferdruck ; 51 x 43 cm

Nullmeridian: Isla del Hiero (Ferro). Koloriert **Ryh 1608 : 14**

920 Mapa de la provincia de Madrid : comprehende el partido de Madrid, y él de Almonacid de Zorita / compuesto por D. Tomás Lopez de Vargas Machuca, geografo de los dominios de S. M. por real despacho de la Academia de S. Fernando, y de la Real Sociedad Bascongada de los amigos del pais. – [Ca. 1:270000]. – Madrid : [s.n.], año de 1773. – 1 Karte : Kupferdruck ; 33 x 37 cm

Nebenkarte: "Partido de Almonacid" (14 x 17 cm). Nullmeridiane: Isla del Hierro (Ferro) und Pico de Tenerife. Koloriert **Ryh 1608 : 21**

921 Mapa de las cercanias de Madrid / por D. Thomás Lopez, pensionista de S. M. – [Ca. 1:260000]. – En Madrid : [s.n.], año de 1763. – 1 Karte : Kupferdruck ; 36 x 37 cm

Nullmeridiane: Isla del Hierro (Ferro), Pico de Tenerife und Madrid. Koloriert **Ryh 1608 : 22**

922 Mapa de la provincia de Toledo : comprehende los partidos de Toledo, Alcala, Ocaña, Talavera, y Alcazar de San Juan : construido sobre los mejores mapas impresos y manuscritos; y sobre los noticias de los naturales / por el geographo D. Tomas Lopez, pensionista de S. M., de la Academia de S. Fernando. – [Ca. 1:560000]. – En Madrid : [s.n.], 1768. – 1 Karte : Kupferdruck ; 37 x 40 cm

Nullmeridian: Pico de Tenerife. Koloriert **Ryh 1608 : 23**

923 Provincia de la Mancha donde se comprehenden los partidos de Ciudad-Real, Infantes, y Alcaráz : compuesta sobre las mejores memorias impresas y manuscritas, y sujeta à las observaciones astronomicas; : dedicada al S. D. Joseph Elias Gaona, Portocarrero, Varona, Arias y Rozas, conde de Valdeparaiso, marquès de Añavete, mayordomo de semana del rey nrô señor [et]c. / por D. Thomàs Lopez pensionista de S. M. – [Ca. 1:620000]. – En Madrid : [s.n.], 1765. – 1 Karte : Kupferdruck ; 36 x 37 cm

Nullmeridian: Pico de Tenerife. Koloriert **Ryh 1608 : 24**

924 Mapa de la provincia de Guadalaxara : comprehende el partido de Guadalaxara, la Tierra de Jadraque, la de

Hita, la de Buitrago, el partido de Sigüenza, y el de Colmenar viejo : construido sobre los mejores mapas impresos, y manuscritos, y sujeto à las observaciones astronomicas : dedicado, al Ex.mo S. D. Pedro de Casteljón ... / por D. Thomas Lopez, pensionista de S. M. – [Ca. 1:380000]. – En Madrid : [s.n.], 1766. – 1 Karte : Kupferdruck ; 37 x 38 cm
1 Nebenkarte (Exklave von Colmenar viejo). Nullmeridian: Pico de Tenerife. Koloriert
Ryh 1608 : 25

925 Mapa de la provincia y obispado de Cuenca. : comprehende el Señorío de Molina, los partidos de Cuenca, Huete, y S. Clemente : construido sobre el mapa de este obispado, que corre en nombre del Lic.do Bartolome Ferrer; y el manuscrito del Señorío de D. Gregorio Lopez : dedicado; al Ex.mo S. D. Manuel Joseph Lopez, ... / por D. Thomàs Lopez, pensionista de S. M. – [Ca. 1:560000]. – En Madrid : [s.n.], 1766. – 1 Karte auf 2 Blättern : Kupferdruck ; 37 x 55 cm
Nullmeridian: Pico de Tenerife. Westen oben. Koloriert
Ryh 1608 : 26

926 Mapa geográfico del Señorío de Molina. : comprehende de las sesmas del Campo, del Pedregal, de la Sierra y del Sabinar / por Don Tomas Lopez, geografo de los dominios de S. M., de las Reales Academias de San Fernando, de la historia, de la de buenas letras de Sevilla, y de las Sociedades Bascongada y Asturias. – [Ca. 1:280000]. – Madrid : [s.n.], año de 1785. – 1 Karte : Kupferdruck ; 35 x 37 cm
Nullmeridian: Pico de Tenerife, ó de Teide. Koloriert **Ryh 1608 : 27**

927 Mapa geografico de las sierras de Guadalupe : con los terrenos inmediatos, comprendidos entre los rios Tajo y Guadiana : dedicado al R.mo. P.e prior y monasterio de Santa Maria la real de Guadalupe / por D. Tomas Lopez, geografo de los dominios de S. M. – [Ca. 1:360000]. – Madrid : [s.n.], año de 1781. – 1 Karte : Kupferdruck ; 33 x 37 cm
Erläuterungen auf der rechten Seite. Nullmeridian: Pico de Tenerife, o de Teide
Ryh 1608 : 28

928 Mapa que comprehende el partido del baston de Laredo, y quatro villas de la costa, con todos sus valles, y la provincia de Liebana: el corregimiento de Villarcayo, que encierra las Merindades de castilla la vieja, separadas sus juntas, valles, y agregados: el partido de castilla la vieja en Burgos; y el partido de Miranda de Ebro. : compuesto con las noticias de los naturales. / por D. Tomàs Lopez y Vargas, geografo por S. M. de sus reales dominios: de la Real Academia de S. Fernando: de la Real Sociedad Bascongada de los amigos del pays: y de la Real de buenas letras de Sevilla. – [Ca. 1:170000]. – Madrid : [s.n.], año 1774. – 1 Karte auf 4 Blättern : Kupferdruck ; 71 x 75 cm
Nebenkarte unten links: "Partido de Miranda" (21 x 32 cm). Nullmeridiane: Pico de Tenerife und Isla del Hierro (Ferro). Koloriert
Ryh 1608 : 29

929 Mapa de la provincia de Segovia. : dedicado al serenissimo Señor Don Luis Antonio Jayme, infante de

España. : comprehendeél Condado de Chinchon; los partidos de Yscar, Peñaranda ... : compuesto con las mejores noticias de los naturales. / por D. Tomàs Lopez de Vargas Machuca, geografo de los dominios de S. M. por real despacho, de la Academia de S. Fernando, y de la Real Sóciosdad Bascongada de los amigos del pays. – [Ca. 1:240000]. – Madrid : [s.n.], año de 1773. – 1 Karte auf 4 Blättern : Kupferdruck ; 71 x 78 cm
Nebenkarte rechts: "Condado de Chinchon" (12 x 21 cm). Nullmeridian: Pico de Tenerife und Isla del Hierro (Ferro). Koloriert
Ryh 1608 : 30

930 Mapa geográfico de la provincia de Soria, que comprehende el partido de su nombre, dividido en cinco sexmos: las tierras, Villas y Granjas eximidas. : por Don Tomas Lopez. geografo de los dominios de S. M. de las Reales Academias de la historia, de San Fernando, de la de buenas letras de Sevilla y de la Sociedad Bascongada. – [Ca. 1:200000]. – Madrid : [s.n.], año de 1783. – 1 Karte auf 4 Blättern : Kupferdruck ; 84 x 85 cm
Erläuterungen oben links. Nullmeridiane: Pico de Teide, ó de Tenerife. Koloriert
Ryh 1608 : 31–32
1783. – 2 Blätter. **Ryh 1608 : 31**
1783. – 2 Blätter. **Ryh 1608 : 32**

931 Mapa de la provincia de Avila. : dividido en sus territorios y sexmos. : construidos sobre las memorias de los naturales / por el geografo D. Tomas Lopez, pensionista de S. M., de la Academia de S. Fernando. – [Ca. 1:430000]. – Madrid : [s.n.], año de 1769. – 1 Karte : Kupferdruck ; 37 x 37 cm
Nullmeridian: Pico de Tenerife. Koloriert **Ryh 1608 : 33**

932 Mapa geografico que comprehende el partido de Santo Domingo de la Calzada y el de Logroño, correspondientes a la provincia de Burgos: / por Don Tomas Lopez, geografo de los dominios de S. M; de las Reales Academias de la historia, de San Fernando, de la de buenas letras de Sevilla, y de las Sociedades Bascongada y de Asturias. – [Ca. 1:280000]. – Madrid : [s.n.], año de 1787. – 1 Karte : Kupferdruck ; 36 x 39 cm
Erläuterungen oben links, Legende unten links. Koloriert
Ryh 1608 : 34

933 Mapa de la Rioja : dividida en alta, y baja, con la parte de la Sonsierra, que llaman comunmente Rioja Alavesa. : construido por las memorias de los naturales. / por el geografo D. Tomas Lopez, pensionista de S. M. de la Academia de S. Fernando. – [Ca. 1:310000]. – Madrid : [s.n.], año de 1769. – 1 Karte : Kupferdruck ; 35 x 40 cm
Nullmeridian: Pico de Tenerife. Koloriert **Ryh 1608 : 35**

934 Charta geographica provinciam Soriam, : comprehendens territorium (partido) Soriae, in quinque sextulos, terras, vicos et prædia exemta exhibens. : ex illis D. T. Lopezii colligavit : cum gratia et privil. sac. cæs. maj. / F[rantz]. L[udwig]. G[üßesfeld]. – [Ca. 1:370000]. – Norimbergæ [Nürnberg] : Homanniani Haeredes ederunt, 1801. – 1 Karte : Kupferdruck ; 43 x 57 cm

Nebenkarte unten rechts: "Insulæ Minorcæ in suos districtus divisæ tabula geographica" (19 x 23 cm). Nullmeridian: Isla del Hier[ro] (Ferro). Koloriert **Ryh 1608 : 36**

935 Segoviæ et Avilæ provinciarum charta geographica : ex illis D. Tom. Lopezii collecta : cum privil. s. cæs. maj. / a F[rantz]. L[udwig]. Güssefeld ; [Kartusche:] G. Vogel fec. – [Ca. 1:520000]. – [Nürnberg] : in lucem edita per Hom. Hered., 1799. – 1 Karte : Kupferdruck ; 43 x 55 cm Nullmeridian: Isla del Huerdo (Ferro). Koloriert **Ryh 1608 : 37**

936 Charta geographica provinciam Burgos, : castellæ vetris primam, in suas partes minores subdivisam exhibens. : cum gratia et privil. sac. cæs. maj. / ex illis D. T. Lopezii in hanc formam redegit F[rantz]. L[udwig]. G[üssefeld]. – [Ca. 1:480000]. – Norimbergæ [Nürnberg] : expensis Homan. Hered., 1801. – 1 Karte : Kupferdruck ; 45 x 54 cm Nullmeridian: Isla del Hierro (Ferro). Koloriert **Ryh 1608 : 38**

937 Mapa de la provincia de Extremadura : dedicado al Ex.mo S. D. Pedro de Alcantara, ... : para la formacion de este se ha tenido presente el mapa manuscrito de D. Luis Joseph Velazquez; el de el maestro de campo, D. Luis Venegas; y nuevamente sujeto a las memorias remitidas por los naturales, y a la observaciones astronomicas : dividido en sus obispados, y partidos / por D. Thomas Lopez. – [Ca. 1:500000]. – En Madrid : [s.n.], 1766. – 1 Karte auf 2 Blättern : Kupferdruck ; 37 x 72 cm Nullmeridian: Pico de Tenerife. Westen oben. Koloriert **Ryh 1608 : 51**

938 Provincia Extremadura : ex originalibus D. T. Lopez : cum gratia et priv. s. c. m. – [Ca. 1:630000]. – [Nürnberg] : curaverunt Homann. Heredes., 1791. – 1 Karte : Kupferdruck ; 44 x 47 cm Nullmeridian: Isla de Hiero (Ferro). Koloriert **Ryh 1608 : 52**

4.2.9 León, Asturien, Galicien • León, Asturias, Galicia

939 Leon : Generalkarten, Spezialkarten ; Asturia ; Galicia : Generalkarten. – [Versch. Orte], 1606–1801. – 29 Kt. (in Sammelband) ; 54 cm Systematische Gliederung nach Ryhiner: Kap. 4 (Hispania regio), Sektion 2 (Hispania regnum), Bd. 9 **Ryh 1609**

940 Legionis, Bisciaïæ et Guipiscoæ typus. – [Ca. 1:1200000]. – [Amsterdam] : [Jodocus Hondius], [1606]. – 1 Karte : Kupferdruck ; 33 x 46 cm. – (Gerardi Mercatoris atlas sive cosmographicæ meditationes de fabrica mvndi et fabricati figvra) Lateinischer Text auf der Kartenrückseite ("Biscaia, Guipuscoa [et] Legio."). Titeltkarte unten rechts, Massstabsleiste unten Mitte. Seitennumerierung (Rückseite): "111" und "112" (oben), "Vv" (unten). Ursprungswerk: "Gerardi Mercatoris atlas sive cosmographicæ meditationes de fabrica mvndi et fabricati figvra" hrsg. von J. Hondius (Amsterdam, 1606) **Ryh 1609 : 1 A**

941 Legionis, Bisciaïæ et Guipiscoæ typus / Petrus Kærius cælavit. – [Ca. 1:2300000]. – [Amsterdam] : [Cloppenburg], [1630]. – 1 Karte : Kupferdruck ; 17 x

24 cm. – (Gerardi Mercatoris atlas sive cosmographicæ meditationes de fabrica mundi et fabricati figura ; 159) Titeltkarte unten rechts. Seitennumerierung oben rechts ("159"), Kapitelüberschrift oben Mitte ("Biscaie, Guipuscoa [et] Leon."). Ursprungswerk: "Gerardi Mercatoris atlas sive cosmographicæ meditationes de fabrica mundi et fabricati figura" (Amsterdam : Cloppenburg, 1630). Küste koloriert. Auf Papier aufgeklebt **Ryh 1609 : 1 B**

942 Legionis regnum et Astvriarvm principatvs. – [Ca. 1:850000]. – [Amsterdam] : [Joannes Janssonius], [um 1680]. – 1 Karte : Kupferdruck ; 36 x 47 cm. – (Joannis Janssonii novus atlas) Titeltkarte unten links, Massstabskarte unten rechts. Ursprungswerk: "Joannis Janssonii novus atlas", Bd. 3 (Amsterdam, erschienen um 1680). Koloriert. Handschriftlicher Vermerk auf dem Registerblatt des Sammelbandes: "... von Jansson" **Ryh 1609 : 2**

943 Legionis regnum et Astvriarvm principatvs. – [Ca. 1:850000]. – [Amsterdam] : [Joan und Cornelius Blaeu], [1642 oder 1643]. – 1 Karte : Kupferdruck ; 37 x 48 cm. – (Novvs Atlas, das ist Welt-beschreibung. Ander Theil) Deutscher Text ("Koenigreich Legio und das Fuerstenthumb Astvrias") auf der Rückseite. Titeltkarte unten links, Massstabskarte unten rechts. Seitennumerierung (Rückseite): "Spanien" und "J" (unten). Ursprungswerk: 2. Teil des "Novus Atlas" hrsg. von Joan und Cornelius Blaeu (Deutsche Ausgabe. – Amsterdam, 1642/43). Koloriert **Ryh 1609 : 3**

944 Legionis regnum et Astvriarvm principatvs. – [Ca. 1:850000]. – [Amsterdam] : apud G Valk et P Schenk, [zwischen 1670 und 1690]. – 1 Karte : Kupferdruck ; 37 x 47 cm Titeltkarte unten links, Massstabskarte unten rechts. Koloriert **Ryh 1609 : 4**

945 Il regno di Leone : con priuil del S. P. e licenza de sup. l'an 1696 il di primo settembre / descritto da Giacomo Cantelli da Vig.a geografo ; A. Barbey sc. – [Ca. 1:710000]. – In Roma alla pace : dato in luce da Dom.co de Rossi erede di Gio. Giac.o de Rossi dalle sue stampe, [ca. 1696]. – 1 Karte : Kupferdruck ; 55 x 41 cm Titeltkarte unten rechts. Koloriert **Ryh 1609 : 6**

946 Mapa geográfico de una parte de la provincia de Leon : : comprehende el partido, corregimiento, real adelantamiento, jurisdiccion ordinaria, infantadgo, vega con ardon, las hermandades, concejos, el condado de Colle, la merindad de la Cepeda y la abadia de Arbas / Por Don Tomas Lopez, géografo de los dominios de S. M: de las reales academias de la historia, de San Fernando, de la de buenas letras de Sevilla y de las sociedades bascongada y de Asturias. – [Ca. 1:150000]. – En Madrid en la calle de Atocha frente de la Aduana vieja manz. 159 num. 3 : [s.n.], año de 1786. – 1 Karte auf 6 Blättern : Kupferdruck ; 105 x 81 cm Erläuterungen oben links. Nullmeridian: Teneriffa. Koloriert **Ryh 1609 : 11–12**

1786. – 4 Blätter ; 74 x 85 cm.

Ryh 1609 : 11

1786. – 2 Blätter ; 38 x 86 cm.

Ryh 1609 : 12

947 Mapa geográfico del partido de Ponferrada, que suelen llamar regularmente provincia del Vierzo, : tambien comprehende la gobernacion de Cabrera, y los concejos de Laciana, Ribas del Sil de arriba y de abaxo, siendo todos partes de la provincia de Leon, / por Don Tomas Lopez, géografo de los dominios de S. M. de las reales academias de la historia, de San Fernando, de la de buenas letras de Sevilla y de las sociedades bascongada y de Asturias. – [Ca. 1:150000]. – Madrid : [s.n.], año de 1786. – 1 Karte : Kupferdruck ; 60 x 43 cm

Erläuterungen unten links. Nullmeridian: Teneriffa. Grenzen koloriert **Ryh 1609 : 13**

948 Mapa geographico de la provincia de Palencia : que comprehende todos sus valles y jurisdicciones : dedicado: al ex.mo Sr. D. Diego Fernandez de Velasco ... / por Don Tomás Lopez, geografo de los dominios de S. M. de las reales academias de la historia, de San Fernando, de la de buenas letras de Sevilla y de las sociedades bascongada de los amigos del pais. – [Ca. 1:220000]. – Madrid : [s.n.], año de 1782. – 1 Karte auf 2 Blättern : Kupferdruck ; 62 x 36 cm

Erläuterungen rechts. Nullmeridiane: Madrid, "pico del Teyde" [=Teneriffa]. Koloriert **Ryh 1609 : 14**

949 Mapa de la provincia de Zamora : comprehende los partidos del Pan, él del Vino, él de Sayago, él de Carvajales, él de Alcañizas, él de Mombuey, y él de Tabara : compuesto con las memorias de los naturales, y por una porcion del mapa del reyno de Leon, que hizó el brigadier é yngeniero director Don Julian Giraldo / por Don Tomàs Lopez de Vargas Machuca, geografo de los dominios de S. M. por real despacho, de la academia de S. Fernando, y de la real sociedad bascongada de los amigos del pais. – [Ca. 1:220000]. – Madrid : [s.n.], año de 1773. – 1 Karte : Kupferdruck ; 37 x 37 cm

Nullmeridian: "isla del Hierro" [=Ferro]. Koloriert **Ryh 1609 : 15**

950 Mapa geografico de la provincia de Salamanca, : en el que se distinguen sus partidos, quartos, sexmos, rodas, campos, concejos y las villas sueltas : dedicado al ex.mo Sr. D. Joseph Alvarez de Toledo y Gonzaga ... / por Don Tomas Lopez, geografo de los dominios de S. M. de las reales academias de la historia, de S. Fernando, de la de buenas letras de Sevilla y de la sociedad bascongada. – [Ca. 1:190000]. – Madrid : [s.n.], año de 1783. – 1 Karte auf 4 Blättern : Kupferdruck ; 77 x 87 cm

Erläuterungen unten Mitte. Nullmeridiane: Teneriffa, Madrid. Koloriert **Ryh 1609 : 16–17**

1783. – 2 Blätter ; 43 x 90 cm. **Ryh 1609 : 16**

1783. – 2 Blätter ; 42 x 91 cm. **Ryh 1609 : 17**

951 Mapa geográfico del partido de Toro / por Don Tomas Lopez, géografo de los dominios de S. M. de las reales academias de la historia, de San Fernando, de la de buenas letras de Sevilla, y de la sociedad bascongada. – [Ca. 1:220000]. – Madrid : [s.n.], año de 1784. – 1 Karte : Kupferdruck ; 34 x 37 cm

Erläuterungen unten links. Nullmeridian: "Pico de Teide, ó de Tenerife". Koloriert **Ryh 1609 : 18**

952 Mapa geográfico del partido de Carrion / por Don Tomas Lopez: géografo de los dominios de S. M. de sus reales academias de la historia, de San Fernando, de la de buenas letras de Sevilla, y de la sociedad bascongada. – [Ca. 1:240000]. – Madrid : [s.n.], año de 1785. – 1 Karte : Kupferdruck ; 35 x 37 cm

Erläuterungen oben links. Nullmeridiane: Madrid, Teneriffa. Koloriert **Ryh 1609 : 19**

953 Mapa geográfico del partido de Reynosa, uno de lostres de la provincia de Toro: : comprehende sus hermandades, el valle real de Valderedible y concejos. / por Don Tomas Lopez, géografo de los dominios de S. M. de sus reales academias de la historia, de San Fernando, de la de buenas letras de Sevilla, y de la sociedad bascongada. – [Ca. 1:150000]. – Madrid : [s.n.], año de 1785. – 1 Karte : Kupferdruck ; 35 x 38 cm

Erläuterungen unten rechts. Nullmeridiane: Madrid, Teneriffa. Koloriert **Ryh 1609 : 20**

954 Mapa de la provincia de Valladolid, : dedicado al excelentissimo Señor Don Pedro de Alcantara, ... / por Don Tomás Lopez, geografo de los dominios de S. M., de las reales academias de la historia, de San Fernando, de la de buenas letras de Sevilla, y de la sociedad bascongada de los amigos del pais. – [Ca. 1:190000]. – Madrid : [s.n.], año de 1779. – 1 Karte auf 4 Blättern : Kupferdruck ; 74 x 85 cm

Nebenkarten unten links (westlichster Teil der Provinz, 27 x 38 cm) und unten rechts (nördlichster Teil der Provinz, 8 x 17 cm).

Erläuterungen oben rechts. Nullmeridiane: Madrid, Teneriffa. Koloriert **Ryh 1609 : 21**

955 Charta provinciam Salamanticam hispanice Salamanca, exhibens : cum gratia et privil. s. c. m. / ex illis D. Tom. Lopezii reducta a F. L. Gúsefeld. – [Ca. 1:330000]. – [Nürnberg] : in lucem edita per Homann. Hæredes., 1801. – 1 Karte : Kupferdruck ; 44 x 53 cm

Koloriert **Ryh 1609 : 22**

956 Il principato delle Astvrie : con priuil del S. P. e licenza de sup. l'an 1696. il di 1.o 9.bre / descritto da Giacomo Cantelli da Vignola geografo ; e dato in luce da Domenico de Rossi herede di Gio. Giac.o de Rossi dalle sue stampe in Roma alla pace. – [Ca. 1:600000]. – Roma : Domenico de Rossi, [um 1696]. – 1 Karte : Kupferdruck ; 37 x 50 cm

Titelkartusche oben rechts, Massstabs- und Legendenkartusche oben links. Koloriert **Ryh 1609 : 31**

957 Principauté des Asturies : avec privilege du roy / par N. de Fer. geographe de Sa Majesté catolique. – [Ca. 1:600000]. – A Paris dans l'isle du Palais a la sphere royale : [N. de Fer], 1707. – 1 Karte : Kupferdruck ; 30 x 42 cm

Tatsächliches Erscheinungsjahr: um 1720. Koloriert. Auf Papier aufgeklebt **Ryh 1609 : 32**

958 Mapa de el principado de Asturias, : dedicado al serenissimo Señor Don Carlos Antonio principe de Asturias : comprehende todos sus concejos, cotos y

jurisdicciones: / por D. Tomàs Lopez. geografo de los dominios de S. M., de las reales academias de S.

Fernando, de la sociedad bascongada de los amigos del pais, y de la buenas letras de Sevilla. – [Ca. 1:250000]. – Madrid : [s.n.], año 1777. – 1 Karte auf 4 Blättern :

Kupferdruck ; 65 x 74 cm

Nebenkarte unten links ("Plano de la ciudad de Oviedo / dibuxado por direccion de D. Francisco de la Concha Miera ; Francisco Reiter lo dibuxo", 27 x 36 cm). Nullmeridiane: Isla del Hierro (=Ferro), Pico del Teyde (=Teneriffa). Koloriert **Ryh 1609 : 33**

959 Asturiae principatus, : in suas jurisdictiones divisus : cum privil. s. cæs. m. = Le principauté des Asturies / ad D. T. Lopez magnam chartam in hanc formam commodam reduxit F. L. G[üssefeld] ; curantibus Homan. Hered. – [Ca. 1:340000]. – [Nürnberg] : [Homännische Erben], 1798. – 1 Karte : Kupferdruck ; 42 x 56 cm

Nebenkarte unten links ("Plano de la ciudad de Oviedo / dibuxado por direccion de D. Francesco de la Concha Miera ; Francisco Reiter lo dibuxo", 16 x 22 cm). Nullmeridian: Isla de Hierro (=Ferro). Koloriert **Ryh 1609 : 34**

960 Gallæcia regnum. – [Ca. 1:720000]. – [Amsterdam] : [Henricus Hondius], [1633]. – 1 Karte : Kupferdruck ; 35 x 39 cm. – (Atlas ou representation du monde universel, et des parties d'icelui)

Titelkartusche oben rechts, Massstabkartusche unten links. Französischer Text auf der Kartenrückseite ("Galice."). Seitennumerierung (Kartenrückseite): "217", "220" (oben) und "iii" (unten). Ursprungswerk: "Atlas ou representation du monde universel, et des parties d'icelui" von G. Mercator und J. Hondius (Amsterdam : H. Hondius, 1633). Koloriert **Ryh 1609 : 42 A**

961 Galicia. – [Ca. 1:1400000]. – [Amsterdam] : [Cloppenburgh], [1630]. – 1 Karte : Kupferdruck ; 17 x 24 cm. – (Gerardi Mercatoris atlas sive cosmographicae meditationes de fabrica mundi et fabricati figura ; Appendix 7)

Titelkartusche oben links, Massstabkartusche unten links. Seitennumerierung oben rechts ("7"), Kapitelüberschrift oben Mitte ("Description de la Gallecie."). Ursprungswerk: Appendix von "Gerardi Mercatoris atlas sive cosmographicae meditationes de fabrica mundi et fabricati figura" (Amsterdam : Cloppenburgh, 1630). Grenzen koloriert. Auf Papier aufgeklebt **Ryh 1609 : 42 B**

962 Gallæcia, regnum, / descripta a F. Fer. Ojea ord. præd. et postmodum multis in locis emendata et aucta. – [Ca. 1:810000]. – [Amsterdam] : apud Guilj. Blaeu, [1642 oder 1643]. – 1 Karte : Kupferdruck ; 37 x 49 cm. – (Novvs Atlas, das ist Welt-beschreibung. Ander Theil) Deutscher Text auf der Rückseite ("Koenigreich Galicia.").

Titelkartusche unten links, Wappenkartusche oben links, Massstabsleiste oben rechts. Seitennumerierung (Rückseite): "Spanien" und "K" (unten). Ursprungswerk: 2. Teil des "Novus Atlas" hrsg. von Joan und Cornelius Blaeu (Deutsche Ausgabe. – Amsterdam, 1642/43). Koloriert **Ryh 1609 : 43**

963 Gallæcia, regnum, / descripta a F. Fer. Ojea ord. præd. et postmodum multis in locis emendata et aucta. – [Ca. 1:830000]. – [Amsterdam] : [Joannes Janssonius], [um 1680]. – 1 Karte : Kupferdruck ; 36 x 47 cm. – (Joannis Janssonii novus atlas)

Titelkartusche unten links, Wappenkartusche oben links, Massstabsleiste oben rechts. Ursprungswerk: "Joannis Janssonii novus atlas", Bd. 3 (Amsterdam, erschienen um 1680). Koloriert. Handschriftlicher Vermerk auf dem Registerblatt des Sammelbandes: "Gallæcia per Jansson" **Ryh 1609 : 44**

964 Gallæcia, regnum, / descripta a F. Fer. Ojea ord. præd. et postmodum multis in locis emendata et aucta. – [Ca. 1:830000]. – Amstelædmi [Amsterdam] : apud Gerardum Valk et Petrum Schenk, [zwischen 1670 und 1690]. – 1 Karte : Kupferdruck ; 36 x 47 cm

Titelkartusche unten links, Wappenkartusche oben links, Massstabsleiste oben rechts. Koloriert **Ryh 1609 : 45**

965 Le royaume de Galice divisé en plusieurs territoires, et les Asturies divisees en Asturie d'Oviedo et de Santillana : avec privilege du roy du 25 janvier 1762 / dressez sur les memoires de Rodrigo Mendez Silva et presenté a Sa Majesté tres chrestienne ; par son tres humble et tres obeissant serviteur et fidel sujet I. B. Nolin ; T. Rousseau sculp. – [Ca. 1:650000]. – A Paris : chez le Sr. Julien a l'hotel de Soubise, [1762?]. – 1 Karte auf 2 Blättern : Kupferdruck ; 43 x 71 cm

Erläuterungen oben links, Titelkartusche oben rechts. Koloriert **Ryh 1609 : 48**

966 Le royaume de Galice, : avec pri. du roy / mis au jour par N. de Fer geographe de Sa Majesté catolique. – [Ca. 1:700000]. – A Paris : chez le Sr. de Fer dans l'isle du Palais sur le Quay de l'Orloge a la sphere royale, 1708. – 1 Karte : Kupferdruck ; 43 x 47 cm

Tatsächliches Erscheinungsjahr: um 1720. Koloriert. Auf Papier aufgeklebt **Ryh 1609 : 49**

967 Mapa geográfico del reyno de Galicia : contiene las provincias de Santiago Coruña, Betanzos, Lugo, Mondoñedo, Orense, y Tuy : dedicado al excelentissimo Señor Don Joseph Moñino, ... / por Don Tomas Lopez, géografo de los dominios de S. M, de las reales academias de la historia, de San Fernando, de la de buenas letras de Sevilla y de las sociedades bascongada. – [Ca. 1:320000]. – Madrid : [s.n.], año de 1784. – 1 Karte auf 4 Blättern : Kupferdruck ; 75 x 81 cm

Nullmeridian: "pico de Teide, ó de Tenerife". Koloriert **Ryh 1609 : 50–51**

1784. – 2 Blätter ; 41 x 85 cm. **Ryh 1609 : 50**
1784. – 2 Blätter ; 41 x 85 cm. **Ryh 1609 : 51**

968 Charta geographica regnum Galæciam (hispanice Galicia) in suas provincias divisum repræsentans : cum gratia ac privil. s. c. m. / ex illis D. T. Lopezii colligavit F. L. Güssefeld. – [Ca. 1:510000]. – Norimbergæ [Nürnberg] : per Homan. Hæredes in lucem edita, ao. 1800. – 1 Karte : Kupferdruck ; 44 x 52 cm

Nullmeridian: Isla del Hiero. Koloriert **Ryh 1609 : 52**

4.2.10 Biskaya, Navarra • Biscay, Navarre

969 Biscaya ; Navarra. – [Versch. Orte], 1630–1800. – 19 Kt. (in Sammelband) ; 54 cm

Systematische Gliederung nach Ryhiner: Kap. 4 (Hispania regio), Sektion 2 (Hispania regnum), Bd. 10 **Ryh 1610**

970 Legionis, Biscaia et Guipuscoæ typus. – [Ca. 1:1200000]. – [Amsterdam] : [Henricus Hondius], [1630]. – 1 Karte : Kupferdruck ; 33 x 46 cm. – (Gerardi Mercatoris atlas sive cosmographicae meditationes de fabrica mundi et fabricati figura)
Lateinischer Text ("Biscaia, Guipuscoa, [et] Legio.") auf der Rückseite. Titeltartusche unten rechts, Massstabskartusche unten Mitte. Seitennumerierung (Rückseite): "115", "116" (oben), "Bbb2" (unten). Ursprungswerk: "Gerardi Mercatoris atlas sive cosmographicae meditationes de fabrica mundi et fabricati figura" hrsg. von H. Hondius (Amsterdam, 1630). Koloriert **Ryh 1610 : 1**

971 Biscaia et Gvipvscoa Cantabriae veteris pars. – [Ca. 1:610000]. – [Amsterdam] : [Joan und Cornelius Blaeu], [1642 oder 1643]. – 1 Karte : Kupferdruck ; 37 x 48 cm. – (Novvs Atlas, das ist Welt-beschreibung. Ander Theil) Deutscher Text auf der Kartenrückseite ("Biscaia und Gvipvscoa."). Titeltartusche unten rechts, Massstabskartusche unten links. Seitennumerierung (Rückseite): "Spanien" und "H" (unten). Ursprungswerk: 2. Teil des "Novus Atlas" hrsg. von Joan und Cornelius Blaeu (Deutsche Ausgabe. – Amsterdam, 1642/43). Koloriert **Ryh 1610 : 2**

972 Biscaia et Gvipvscoa Cantabriae veteris pars. – [Ca. 1:610000]. – Amstelodami [Amsterdam] : apud Ioannem Ianssonium, [um 1680]. – 1 Karte : Kupferdruck ; 36 x 47 cm. – (Joannis Janssonii novus atlas)
Titeltartusche unten rechts, Massstabskartusche unten links. Ursprungswerk: "Joannis Janssonii novus atlas", Bd. 3 (Amsterdam, erschienen um 1680). Koloriert **Ryh 1610 : 3**

973 Biscaia, Alava, et Gvipvscoa Cantabriae veteris partes. – [Ca. 1:610000]. – [Amsterdam] : [s.n.], [um 1662]. – 1 Karte : Kupferdruck ; 36 x 48 cm
Titeltartusche unten rechts, Massstabskartusche unten links. Mögliches Ursprungswerk: Band 9 des "Atlas maior" hrsg. von Joan Blaeu (Amsterdam, erstmals 1662). Koloriert **Ryh 1610 : 4**

974 La Biscaia : divisa nelle sve 4. parti principali : on priuil del S. P. e licenza de sup. l'an 1696. il di 1.o 7.bre / da Giacomo Cantelli da Vignola geografo ; A. Barbey sc. – [Ca. 1:650000]. – In Roma alla pace : dato in luce da Domenico de Rossi erede di Gio. Giac.o de Rossi dalle sue stampe, [um 1696]. – 1 Karte : Kupferdruck ; 41 x 54 cm
Titeltartusche oben links, Massstabskartusche oben Mitte. Widmung in der Titeltartusche ("Dedicata al merito dell ill.mo Sig.re ... Don Gio: Battista de Villareale, ..."). Koloriert **Ryh 1610 : 5**

975 La Biscaye divisée en ses 4 parties principales et le royaume de Navarre divisé en ses merindades : dressez sur les memoires les plus nouveaux et dediez à Sa Majesté catholique Philippe V. roy d[']Espagne / par son tres humble et tres obeisant serviteur I. B. Nolin. – [Ca. 1:650000]. – A Paris : chez I. B. Nolin geographe ordinaire du roy et de S. A. R. Monsieur sur le quay de l'Horloge du Palais a l'enseigne de la place des Victoires, [zwischen 1700 und 1750]. – 1 Karte : Kupferdruck ; 43 x 56 cm
Widmungs- und Titeltartusche oben links, Massstabsleisten oben Mitte, Legende oben rechts. Koloriert **Ryh 1610 : 6**

976 Mapa del m. n. y m. l. señorío de Vizcaya : compuesto sobre algunos mapas manuscritos, noticias de sus naturales, y en particular las de Mr. Guillermo Bowles / por el geografo D. Tomas Lopez, pensionista de S. M. de la academia de S. Fernando. – [Ca. 1:240000]. – Madrid : [s.n.], año de 1769. – 1 Karte : Kupferdruck ; 36 x 36 cm
Nullmeridiane: "pico de Tenerife", "isla del Hierro" [= Ferro]. Koloriert **Ryh 1610 : 9**

977 Mapa del m. n. y m. l. provincia de Guipuzcoa, : construido sobre las memorias de los naturales, y sobre el mapa de la costa manuscrito levantado por los ingenieros / por el geografo D. Tomàs Lopez. pensionista de S. M., de la academia de S. Fernando. – [Ca. 1:210000]. – [Madrid] : [s.n.], año de 1770. – 1 Karte : Kupferdruck ; 36 x 36 cm
Nullmeridiane: "pico de Tenerife", "isla del Hierro" [= Ferro]. Koloriert **Ryh 1610 : 10**

978 Mapa del m. n. y m. l. provincia de Alava : comprehende las quadrillas de Vitoria, Salvatierra, Ayala, Guardia, Zuya, Mendoza, y sus cinquenta y tres ermandad. / construido por las memorias de los naturales por el geografo D. Tomàs Lopez, pensionista de S. M. – [Ca. 1:210000]. – [Madrid] : [s.n.], año de 1770. – 1 Karte : Kupferdruck ; 37 x 37 cm
Nullmeridiane: "pico de Tenerife", "isla del Hierro" [= Ferro]. Koloriert **Ryh 1610 : 11**

979 Provinciarum Guipuscoæ, Alavæ et Biscayæ tabula geographica = Carte geographique, contenant les provinces de Guipuzcoa, de Alava [et] de Biscaye : cum gratia ac privil. s. c. m. / ex D. Tom. Lopez mappis colligavit [et] ad astronomicas observationes accommodavit F. L. G[üssefeld]. – [Ca. 1:320000]. – [Nürnberg] : excuderunt Hom. Heredes, 1800. – 1 Karte : Kupferdruck ; 41 x 55 cm
Nullmeridian: Isla del Hierro [= Ferro]. Koloriert **Ryh 1610 : 12**

980 Navarra regnum. – [Ca. 1:460000]. – [Amsterdam] : G. Blaeu exc., [1642 oder 1643]. – 1 Karte : Kupferdruck ; 40 x 48 cm. – (Novvs Atlas, das ist Welt-beschreibung. Ander Theil)
Deutscher Text auf der Rückseite. Titeltartusche unten links, Massstabskartusche unten Mitte. Westen oben. Seitennumerierung (Rückseite): "25" (oben), "Arragonia" und "G" (unten). Ursprungswerk: 2. Teil des "Novus Atlas" hrsg. von Joan und Cornelius Blaeu (Deutsche Ausgabe. – Amsterdam, 1642/43). Koloriert **Ryh 1610 : 22**

981 Navarra regnum. – [Ca. 1:460000]. – [Amsterdam] : [Joannes Janssonius], [um 1680]. – 1 Karte : Kupferdruck ; 40 x 48 cm. – (Joannis Janssonii novus atlas)
Titeltartusche unten links, Massstabskartusche unten Mitte. Westen oben. Ursprungswerk: "Joannis Janssonii novus atlas", Bd. 3 (Amsterdam, erschienen um 1680). Koloriert. Handschriftlicher Vermerk auf der Rückseite: "Nauarre von Jansson" **Ryh 1610 : 23**

982 Navarra regnum. – [Ca. 1:460000]. – Amstelæd. [Amsterdam] : apud G. Valk et P. Schenk, [zwischen 1670 und 1690]. – 1 Karte : Kupferdruck ; 40 x 48 cm
Titelkartusche unten links, Massstabkartusche unten Mitte. Westen oben. Koloriert
Ryh 1610 : 24

983 Regni Navarræ accurata tabula / nuper correctæ et in lucem edita per Fredericum de Wit. – [Ca. 1:330000]. – Amstelodami [Amsterdam] : [F. de Wit], [zwischen 1659 und 1688]. – 1 Karte : Kupferdruck ; 36 x 47 cm
Titelkartusche und Wappen oben links, Massstabkartusche unten Mitte. Westen oben. Koloriert
Ryh 1610 : 26

984 Regni Navarræ accurata tabula / nuper correctæ et in lucem edita per Fredericum de Wit. – [Ca. 1:330000]. – Amstelodami [Amsterdam] : ex officina I. Covens [et] C. Mortier, [zwischen 1721 und 1778]. – 1 Karte : Kupferdruck ; 36 x 47 cm
Titelkartusche und Wappen oben links, Massstabkartusche unten Mitte. Westen oben. Koloriert
Ryh 1610 : 27

985 Royavme de Navarre : diuisé en six merindades : avec privilege pour vingt ans / par le Sr. Sanson d'Abbeville geogr. du roy ; J Sommer sculp. – [Ca. 1:400000]. – A Paris : chez Pierre Mariette rue St. Jacques a l'Esperance, 1652. – 1 Karte : Kupferdruck ; 53 x 40 cm
Koloriert
Ryh 1610 : 28

986 Mapa del reyno de Navarra : comprehende las merindades de Pamplona, Estella, Tudela, Sanguessa, Olite, ciudades, villas, valles, y cendeas [et]c. : dedicado al ilustrisimo Señor Don Miguel de Muzquiz ... / construido sobre el mapa de D. Josef de Horta y otros por D. Tomás Lopez, geografo de los dominios de S. M. – [Ca. 1:150000]. – Madrid : [s.n.], año de 1772. – 1 Karte auf 4 Blättern : Kupferdruck ; 76 x 76 cm
Nullmeridian: Isla del Hierro [= Ferro], Pico de Tenerife. Koloriert
Ryh 1610 : 31

987 Navarra regnum : præfecturas (merindades) districtus (partidos) valles [et]cc ostendens : cum gratia ac privil. sac. cæs. maj. = Le royaume de Navarre / ex mappis Dom. Tom. Lopez delineavit F. L. Güssefeld, et in lucem ederunt Homan. hæredes. – [Ca. 1:230000]. – [Nürnberg] : [Homännische Erben], 1798. – 1 Karte : Kupferdruck ; 51 x 44 cm
Nullmeridian: Isla del Hierro [= Ferro]. Koloriert
Ryh 1610 : 32

988 Mapa geográfico del nuevo obispado de Tudela, : dedicado al ilustrisimo Señor Don Francisco Ramon de Larumbe, ... / por Don Tomas Lopez, géografo de los dominios de S. M. – [Ca. 1:100000]. – Madrid : [s.n.], año de 1785. – 1 Karte : Kupferdruck ; 25 x 37 cm, Bildgrösse 36 x 39 cm
Erläuterungen unten links, Legende unten rechts. Nordwesten oben. Nullmeridian: "pico de Teide, ó de Tenerife". Teilweise koloriert
Ryh 1610 : 36

4.2.11 Andalusien, Granada, Murcia • Andalusia, Granada, Murcia

989 Andalusia : Generalkarten, Provinzialkarten. Granada et Murcia. – [Versch. Orte], 1579–1782. – 17 Kt. (in Sammelband) ; 54 cm
Systematische Gliederung nach Ryhiner: Kap. 4 (Hispania regio), Sektion 2 (Hispania regnum), Bd. 11
Ryh 1611

990 Andaluziæ nova descript. / I. Hondius. – [Ca. 1:1400000]. – [Amsterdam] : [Jodocus Hondius], 1606. – 1 Karte : Kupferdruck ; 34 x 49 cm. – (Gerardi Mercatoris atlas sive cosmographicæ meditationes de fabrica mvndi et fabricati figvra)
Lateinischer Text auf der Kartenrückseite ("Andalvzia, in qua conuentus Hispalensis, Gades."). Kartusche zur Darstellung oben links: "Medius meridianus est 15. reliqui ad hunc inclinantur pro ratione tregesimisexti et tregesiminoni paralleloru[m]". Seitennumerierung (Rückseite): "115" und "116" (oben), "Yy" (unten). Ursprungswerk: "Gerardi Mercatoris atlas sive cosmographicæ meditationes de fabrica mvndi et fabricati figvra" hrsg. von J. Hondius (Amsterdam, 1606)
Ryh 1611 : 1

991 Andaluziæ nova descript. / I. Hondius. – [Ca. 1:1400000]. – [Amsterdam] : [Henricus Hondius], 1606. – 1 Karte : Kupferdruck ; 34 x 49 cm. – (Atlas ou representation du monde universel, et des parties d'icelui)
Französischer Text auf der Kartenrückseite ("Andalovzie, en laquelle est la iurisdiction de Seville [et] l'isle de Caliz."). Kartusche zur Darstellung oben links: "Medius meridianus est 15. reliqui ad hunc inclinantur pro ratione tregesimisexti et tregesiminoni paralleloru[m]". Seitennumerierung (Rückseite): "221" und "224" (oben), "Kkk" (unten). Ursprungswerk: "Atlas ou representation du monde universel, et des parties d'icelui" von G. Mercator und J. Hondius (Amsterdam : H. Hondius, 1633). Koloriert
Ryh 1611 : 2 A

992 Andalusia : Petrus Kærius cælavit. – [Ca. 1:2700000]. – [Amsterdam] : [Cloppenburg], [1630]. – 1 Karte : Kupferdruck ; 17 x 24 cm. – (Gerardi Mercatoris atlas sive cosmographicæ meditationes de fabrica mundi et fabricati figura ; 167)
Titelfeld mit Massstabsleisten unten rechts. Kartusche zur Darstellung oben links: "Medius meridianus est 15 reliqui ad hunc inclinantur pro ratione tregesimisexti et tregesiminoni parallelorum". Seitennumerierung oben rechts ("167"), Kapitelüberschrift oben Mitte ("Andalusia."). Ursprungswerk: "Gerardi Mercatoris atlas sive cosmographicæ meditationes de fabrica mundi et fabricati figura" (Amsterdam : Cloppenburg, 1630). Teilweise koloriert. Auf Papier aufgeklebt
Ryh 1611 : 2 B

993 Andalvzia continens Sevillam et Cordvbam. – [Ca. 1:1200000]. – [Amsterdam] : [Joan Blaeu], [1642 oder 1643]. – 1 Karte : Kupferdruck ; 36 x 48 cm. – (Novvs Atlas, das ist Welt-beschreibung. Ander Theil)
Deutscher Text ("Andalvzia.") auf der Rückseite. Titelkartusche unten links, Massstabkartusche unten rechts. Seitennumerierung (Rückseite): "16" (oben), "Spanien" und "P" (unten). Ursprungswerk: 2. Teil des "Novus Atlas" hrsg. von Joan und Cornelius Blaeu (Deutsche Ausgabe. – Amsterdam, 1642/43). Handschriftlicher Vermerk auf der Kartenrückseite: "Andalusia von Blaeu". Koloriert
Ryh 1611 : 3

994 Andalvzia continens Sevillam et Cordvbam. – [Ca. 1:1200000]. – [Amsterdam] : [Joannes Janssonius], [um

1680]. – 1 Karte : Kupferdruck ; 36 x 48 cm. – (Joannis Janssonii novus atlas)

Titelkartusche unten links, Massstabskartusche unten rechts.
Ursprungswerk: "Joannis Janssonii novus atlas", Bd. 3 (Amsterdam, erschienen um 1680). Handschriftlicher Vermerk im Register des Sammelbandes: "Andalusia von Jansson". Koloriert **Ryh 1611 : 4**

995 Li regni di Granata, è d'Andalvcia : dedicati all'ill.mo et ecc.mo sig.re il sig.r D. Cesare Michel'Angelo d'Aualos, ... : con priuul del S. P. e licenza de sup. l'anno 1696; il di primo settembre / descritti da Giacomo Cantelli geografo ; A. Barbey sc. – [Ca. 1:700000]. – In Roma : dato in luce da Dom.co de Rossi erede di Gio. Giac.o de Rossi dalle sue stampe alla pace, [ca. 1696]. – 1 Karte auf 2 Blättern : Kupferdruck ; 53 x 86 cm

Titel- und Widmungskartusche unten links, Kartusche mit Autorenvermerk und Massstabsleisten unten rechts. Koloriert

Ryh 1611 : 6–7

[Ca. 1696]. – 1 Blatt.

Ryh 1611 : 6

[Ca. 1696]. – 1 Blatt.

Ryh 1611 : 7

996 Parte meridional de las costas d'Españas = Partie meridionale des costes d'Espagne : con los reynos de Granada y Andalucia y poblaciones de los antiguos reynos de Cordüa, de Sevilla, y Iaen. : con todos los appellidos antiguos de las ciudades principales para inteligencia de las istorias, sacado el todo de las memorias mas ciertas. que ofrece a la real magestad del rey catolico de las Españas, y Indias D. Felipe V. que dios guarde muchos años por su gloria y felicidad de sus vassallos : avec privilege du roy du 25 janvier 1762 / el mas humilde criado de S. M. I. B. Nolin geografo ord: de la magestad christianissima ; [Kartusche:] Guerard le fils fecit. – [Ca. 1:720000]. – En Madrid : en casa de Thomas Lopez pensionista de S. M. c.a ; A Paris : chez le s.r Julien a l'hotel de Soubise, 1762. – 1 Karte auf 2 Blättern : Kupferdruck ; 53 x 82 cm

Linkes Blatt aus 2 Druckplatten gedruckt. Koloriert **Ryh 1611 : 10**

997 Hispalensis conventvs delineatio, : priuilegio imp. et regiae maiest.s / auctore Hieronymo Chiaues. – [Ca. 1:580000]. – [Antwerpen] : [s.n.], 1579. – 1 Karte : Kupferdruck ; 33 x 43 cm. – (Theatrum orbis terrarum ; 15)

Kartenrückseite: Lateinischer Text ("Hispalensis conventvs, sive Andalvziae pars.") und Seitennummer ("15"). Ursprungswerk: "Theatrum orbis terrarum" von Abraham Ortelius (Antwerpen : Plantijn, 1579). Koloriert

Ryh 1611 : 21

998 Mapa del reyno de Sevilla : dibidido en su arzobispado, obispado, y tesorerias hecho sobre el que publico el yngeniero en gese D. Francisco Llobet. : dedicado al ex.mo S. D. Antonio Ponce de Leon, ... / por D. Thomas Lopez pensionista de S. M. – [Ca. 1:330000]. – En Madrid : [s.n.], 1767. – 1 Karte auf 4 Blättern : Kupferdruck ; 74 x 71 cm

Nullmeridian: Pico de Tenerife. Koloriert

Ryh 1611 : 22

999 Sevilla regnum in suas archiepiscopatos episcopatos et praefecturas divisum : c. p. s. c. m. / per Franciscum Ellobet et Thom. Lopez delineatum, aliisque subsidiis

emendatum a F. L. Güssefeld. ; denuo per Homan[n]ianos Heredes editum ; Hauer sc. Nor. – [Ca. 1:630000]. –

[Nürnberg] : [Homännische Erben], 1781. – 1 Karte :

Kupferdruck ; 42 x 55 cm

Titel oberhalb der Karte: "Carte de Sevilla.". Nullmeridian: Isla del Hierro (Ferro). Koloriert

Ryh 1611 : 23

1000 Mapa del reyno de Cordova / por Thomas Lopez, pensionista de S. M. c. – [Ca. 1:440000]. – En Madrid : [s.n.], año de 1761. – 1 Karte : Kupferdruck ; 39 x 39 cm
Nullmeridiane: Isla de Fierro (Ferro), Pico de Tenerife und Madrid. Koloriert

Ryh 1611 : 24

1001 Mapa del reyno de Jaén : construido segun las mas modernas, y mejores memorias. / por Thomas Lopez, pensionista de S. M. c. – [Ca. 1:440000]. – En Madrid : [s.n.], año de 1761. – 1 Karte : Kupferdruck ; 32 x 28 cm
Nullmeridiane: Isla de Hierro (Ferro), Pico de Tenerife und Madrid. Koloriert

Ryh 1611 : 25

1002 Granata, et Mvrcia regna. – [Ca. 1:1200000]. – [Amsterdam] : [Joan Blaeu], [1642 oder 1643]. – 1 Karte : Kupferdruck ; 36 x 48 cm. – (Novvs Atlas, das ist Weltbeschreibung. Ander Theil)

Deutscher Text ("Granaten.") auf der Rückseite. Titelkartusche unten rechts, Massstabskartusche unten links. Seitennumerierung (Rückseite): "Hispanien." und "N" (unten), Nummer (14) fehlt. Ursprungswerk: 2. Teil des "Novus Atlas" hrsg. von Joan und Cornelius Blaeu (Deutsche Ausgabe. – Amsterdam, 1642/43). Handschriftlicher Vermerk auf der Kartenrückseite: "Granada et Murcia von Blaeuw". Koloriert

Ryh 1611 : 42

1003 Granata, et Mvrcia regna. – [Ca. 1:1200000]. – [Amsterdam] : [Joannes Janssonius], [um 1680]. – 1 Karte : Kupferdruck ; 36 x 48 cm. – (Joannis Janssonii novus atlas)

Titelkartusche unten rechts, Massstabskartusche unten links. Ursprungswerk: "Joannis Janssonii novus atlas", Bd. 3 (Amsterdam, erschienen um 1680). Handschriftlicher Vermerk auf der Kartenrückseite: "Granada et Murcia von Jansson". Koloriert

Ryh 1611 : 43

1004 Mapa del reyno de Granada : construido sobre las mejores. y mas modernas memorias. : y dedicado al f.mo S. D. Sebastian de la Quadra ... / por Thomàs Lopez, pensionista de S. M. – [Ca. 1:440000]. – En Madrid : [s.n.], 1761. – 1 Karte auf 2 Blättern : Kupferdruck ; 38 x 79 cm

Nullmeridiane: Madrid, Isla del Hierro (Ferro) und Pico de Tenerife. Zum Teil koloriert

Ryh 1611 : 45

1005 Mapa del obispado y reyno de Murcia. : dividido en sus partidos : construido sobre el impreso de Felipe Vidal y Pinilla, y por las memorias particulares remitidas por los naturales. / por el geographo D. Thomas Lopez, pensionista de S. M. y de la Real Academia de S. Fernando. – [Ca. 1:640000]. – En Madrid : [s.n.], 1768. – 1 Karte : Kupferdruck ; 36 x 36 cm

Nullmeridian: Pico de Tenerife. Koloriert

Ryh 1611 : 46

1006 Granadae, Cordovae et Gienensis regna : cum privilegio s.ae caesar. majest. / ex Thomae Lopezii mappis collegavit F. L. Güssefeld. – [Ca. 1:320000]. –

Norimbergæ [Nürnberg] : apud Homannianos Heredes, a.o. 1782. – 1 Karte : Kupferdruck ; 43 x 56 cm

Titel oberhalb der Karte: "Charte géographique des provinces de Granada, Cordova et Jaen". Nullmeridian: Isla del Hiero (Ferro)

Ryh 1611 : 47

4.2.12 Aragonien, Valencia • Aragon, Valencia

1007 Aragonia : Generalkarten ; Valencia. – [Versch. Orte], 1606–1798. – 30 Kt. (in Sammelband) ; 53 cm
Systematische Gliederung nach Ryhiner: Kap. 4 (Hispania regio), Sektion 2 (Hispania regnum), Bd. 12
Ryh 1612

1008 Arragonia et Catalonia. – [Ca. 1:1400000]. – [Amsterdam] : [Jodocus Hondius], [1606]. – 1 Karte : Kupferdruck ; 33 x 45 cm. – (Gerardi Mercatoris atlas sive cosmographicae meditationes de fabrica mvndi et fabricati figvra)

Lateinischer Text auf der Kartenrückseite ("Aragonia [et] Catalonia."). Titeltkarte unten links, Massstabkarte unten rechts. Seitennumerierung (Rückseite): "119" (oben), "Aaa" (unten). Ursprungswerk: "Gerardi Mercatoris atlas sive cosmographicae meditationes de fabrica mvndi et fabricati figvra" hrsg. von J. Hondius (Amsterdam, 1606)
Ryh 1612 : 1

1009 Arragonia et Catalonia. – [Ca. 1:1400000]. – [Amsterdam] : [Henricus Hondius], [1630]. – 1 Karte : Kupferdruck ; 33 x 45 cm. – (Gerardi Mercatoris atlas sive cosmographicae meditationes de fabrica mundi et fabricati figura)

Lateinischer Text auf der Rückseite ("Aragonia et Catalonia."). Titeltkarte unten links, Massstabkarte unten rechts. Seitennumerierung (Rückseite): "121", "122" (oben), "Eee" (unten). Ursprungswerk: "Gerardi Mercatoris atlas sive cosmographicae meditationes de fabrica mundi et fabricati figura" hrsg. von H. Hondius (Amsterdam, 1630). Koloriert
Ryh 1612 : 2 A

1010 Arragonia [et] Catalonia / Petrus Kærius cælavit. – [Ca. 1:2800000]. – [Amsterdam] : [Cloppenburg], [1630]. – 1 Karte : Kupferdruck ; 17 x 24 cm. – (Gerardi Mercatoris atlas sive cosmographicae meditationes de fabrica mundi et fabricati figura ; 175)

Titeltkarte unten links, Massstabkarte unten rechts. Seitennumerierung oben rechts ("175"), Kapitelüberschrift oben Mitte ("Aragon."). Ursprungswerk: "Gerardi Mercatoris atlas sive cosmographicae meditationes de fabrica mundi et fabricati figura" (Amsterdam : Cloppenburg, 1630). Grenzen koloriert. Auf Papier aufgeklebt
Ryh 1612 : 2 B

1011 Novissima Arragoniæ regni tabula / authore Ioanne Baptista Labanna. – [Ca. 1:550000]. – Amstelodami [Amsterdam] : sumptibus Henrici Hondii, [1633]. – 1 Karte : Kupferdruck ; 43 x 54 cm. – (Atlas ou representation du monde universel, et des parties d'icelui)

Titeltkarte oben links, Massstabs- und Widmungskarte unten links. Französischer Text auf der Kartenrückseite ("Arragon [et] Cataloigne."). Westen oben. Seitennumerierung (Rückseite): "233" und "236" (oben), "Nnn" (unten). Ursprungswerk: "Atlas ou representation du monde universel, et des parties d'icelui" von G. Mercator und J. Hondius (Amsterdam : H. Hondius, 1633). Koloriert
Ryh 1612 : 3

1012 Arragonia regnum. / auctore Joanne Baptista Labanna. – [Ca. 1:600000]. – [Amsterdam] : [Joan und

Cornelius Blaeu], [1642 oder 1643]. – 1 Karte :

Kupferdruck ; 40 x 50 cm. – (Novvs Atlas, das ist Weltbeschreibung. Ander Theil)

Deutscher Text auf der Rückseite ("Arragonia und Navarra."). Titel- und Erläuterungskarte unten links, Massstabkarte oben rechts, Widmungskarte unten Mitte ("Amplissimo et nobili viro Gaspari Charles ... Guilj. et Iohannes Blaeu"). Westen oben. Seitennumerierung (Rückseite): "24" (oben), "Hispanien" und "F" (unten). Ursprungswerk: 2. Teil des "Novus Atlas" hrsg. von Joan und Cornelius Blaeu (Deutsche Ausgabe. – Amsterdam, 1642/43). Koloriert
Ryh 1612 : 4

1013 Arragonia regnum. / auctore Joanne Baptista Labanna. – [Ca. 1:620000]. – [Amsterdam] : [Joannes Janssonius], [um 1680]. – 1 Karte : Kupferdruck ; 40 x 50 cm. – (Joannis Janssonii novus atlas)

Titel- und Erläuterungskarte unten links, Massstabkarte oben rechts, Widmungskarte unten Mitte ("Amplissimo et nobili viro Gaspari Charles ..."). Westen oben. Ursprungswerk: "Joannis Janssonii novus atlas", Bd. 3 (Amsterdam, erschienen um 1680). Koloriert
Ryh 1612 : 5

1014 Royaume d'Arragon : diuisé en sept dioceses et en : avecq privilege po.r 20 ans / par le Sr. Sanson d'Abbeville geogr. ord.re de Sa Maj.té. – [Ca. 1:880000]. – [Paris] : [s.n.], 1663. – 1 Karte : Kupferdruck ; 40 x 36 cm
Koloriert
Ryh 1612 : 7

1015 Novissima Arragoniæ regni tabula / edita per Fredericum de Wit. – [Ca. 1:560000]. – [Amsterdam] : [F. de Wit], [zwischen 1659 und 1688]. – 1 Karte : Kupferdruck ; 43 x 53 cm

Titeltkarte oben links, Massstabkarte unten links. Westen oben. Koloriert. Handschriftliche Numerierung oben rechts: "8"
Ryh 1612 : 8

1016 Regni Arragoniæ tÿpus novissimus, in episcopatus divisus : cum privilegio / et editus per F. de Witt. – [Ca. 1:560000]. – Amstelodami [Amsterdam] : ex officina I. Covens et C. Mortier, [zwischen 1721 und 1778]. – 1 Karte : Kupferdruck ; 43 x 53 cm

Titeltkarte oben links, Massstabkarte unten links, Legende oben rechts. Westen oben. Koloriert
Ryh 1612 : 9

1017 Il regno di Aragona : con priuil. del S. P. e licenza de Superiori l'anno 1696. il di 1.o settembre / descritto da D. Nicolò Cantelli geografo ; dato in luce da Domenico de Rossi erede di Gio. Giac.o de Rossi dalle sue stampe in Roma alla pace ; A. Barbey sc. – [Ca. 1:690000]. – Roma : Domenico de Rossi, 1696. – 1 Karte : Kupferdruck ; 54 x 41 cm
Koloriert
Ryh 1612 : 10

1018 Le royaume d'Aragon : dressé sur les memoires de Rodrigo Mandes de Silva, de Cantel, et autres : dédié à la Majesté catolique de Philippe Cinq roy d'Espagne et des Indes = El reyno de Aragon / par son tres humble et tres obeissant serviteur I. B. Nolin, geografe ord. de Sa Majesté tres chrétienne. – [Ca. 1:700000]. – A Paris : [J. B. Nolin] sur le quay de l'Horloge du Palais a l'enseigne de la place des Victoires, [zwischen 1701 und 1750]. – 1 Karte : Kupferdruck ; 53 x 41 cm

Titelkartusche oben links, Massstabsleisten und Legende unten rechts. Koloriert **Ryh 1612 : 12**

1019 Carte du royaume d'Aragon : dressée sur plusieurs cartes manuscrites et imprimées; sur les memoires composés dans le pays par M. l'abbé de Vairac; sur les cartes topographiques des Pirenées levées sur les lieux par M. Roussel ingenieur du roy; conformément à ce que les auteurs espagnols en ont écrit : le tout assujetti à les observations astronomiques : dediée a Monseigneur le Duc d'Orleans regent; / par son tres humble tres obeissant et tres fidele serviteur Bourguignon d'Anville geographe du roy ; gravé par P. Starck-man. – [Ca. 1:370000]. – [Paris] : [s.n.], 1719. – 1 Karte auf 2 Blättern : Kupferdruck ; 85 x 74 cm

Titel oben: "Theatre de la guerre d'Espagne par J. B. Bourguignon d'Anville". Koloriert **Ryh 1612 : 14**

1020 Mapa del reyno de Aragon : dedicado al serenissimo Señor Don Luis Antonio Jayme infante de España : dividido en su arzobispado, obispados, y corregimientos / construido, sobre el celebrado mapa de los Pyreneos de Mr. Roussel, el de Juan Baptista Labaña, el de P. Seyra, el de Mr. d'Anville, y otros. ; aplicadas las observaciones astronomicas por D. Thomas Lopez, pensionista de S. M. – [Ca. 1:390000]. – Sehallara en Madrid ... : [s.n.], 1765. – 1 Karte auf 4 Blättern : Kupferdruck ; 76 x 73 cm
Nullmeridian: "Pico de Thenerife". Koloriert **Ryh 1612 : 15**

1021 Charta regni Aragoniae in archiepiscopatum, episcopatos et praefecturas divisum : cum gratia [et] privil. sac. caes. maj. = Charte géographique du royaume de Aragon / secundum mappam D. T. Lopez designata a F. L. G[ü]ssefeld ; J. M. Mossner sculps. – [Ca. 1:630000]. – Norimbergæ [Nürnberg] : Homanniam Haeredes ederunt, 1798. – 1 Karte : Kupferdruck ; 52 x 44 cm
Nullmeridian: Isla del Hierro [=Ferro]. Koloriert **Ryh 1612 : 16**

1022 Aragonia et Navarra. – [Ca. 1:1200000]. – [S.l.] : [s.n.], [um 1640]. – 1 Karte : Kupferdruck ; 37 x 48 cm
Titelkartusche unten rechts, Massstabskartusche oben Mitte, Legende Mitte rechts, Wappen oben links und rechts. Westen oben. Koloriert **Ryh 1612 : 17**

1023 Tarraconensis episcopatus. – [Ca. 1:250000]. – Amstelædami [Amsterdam] : apud G. Valk et P. Schenk, [zwischen 1670 und 1690]. – 1 Karte : Kupferdruck ; 32 x 50 cm
Massstabskartusche oben links, Titelkartusche oben rechts. Westen oben. Koloriert **Ryh 1612 : 27**

1024 Episcopatus Tervelæ, et Albarrasin. – [Ca. 1:230000]. – Amstelædami [Amsterdam] : apud G. Valk et P. Schenk, [zwischen 1670 und 1690]. – 1 Karte : Kupferdruck ; 36 x 47 cm
Titelkartusche unten links, Massstabskartusche unten rechts. Koloriert **Ryh 1612 : 28**

1025 Episcopatus Balbastrensis et comitatus Ribagorçæ. – [Ca. 1:320000]. – Amstelædami [Amsterdam] : apud Gerardum Valk et Petrum Schenk, [zwischen 1670 und 1690]. – 1 Karte : Kupferdruck ; 36 x 51 cm

Titelkartusche unten links, Massstabskartusche unten rechts. Westen oben. Koloriert **Ryh 1612 : 29**

1026 Episcopatus Oscensis descriptio. – [Ca. 1:260000]. – [Amsterdam] : [Gerard Valck und Pieter Schenk], [zwischen 1670 und 1690]. – 1 Karte : Kupferdruck ; 36 x 50 cm

Titel- und Massstabskartusche unten links. Westen oben. Koloriert. Handschriftlicher Vermerk auf dem Registerblatt des Sammelbandes: "... von Valk Schenk" **Ryh 1612 : 30**

1027 Regni Valentiae typus. – [Ca. 1:620000]. – [Amsterdam] : [Jodocus Hondius], [1606]. – 1 Karte : Kupferdruck ; 34 x 46 cm. – (Gerardi Mercatoris atlas sive cosmographicae meditationes de fabrica mundi et fabricati figvra)

Titelkartusche unten Mitte, Massstabskartusche unten links. Lateinischer Text auf der Kartenrückseite ("Valentia."). Westen oben. Seitennumerierung (Rückseite): "117" und "118" (oben), "Zz" (unten). Ursprungswerk: "Gerardi Mercatoris atlas sive cosmographicae meditationes de fabrica mundi et fabricati figvra" hrsg. von J. Hondius (Amsterdam, 1606) **Ryh 1612 : 41**

1028 Regni Valentiae typus. – [Ca. 1:620000]. – [Amsterdam] : [Henricus Hondius], [1633]. – 1 Karte : Kupferdruck ; 34 x 46 cm. – (Atlas ou representation du monde universel, et des parties d'icelui)

Titelkartusche unten Mitte, Massstabskartusche unten links. Französischer Text auf der Kartenrückseite ("Valence."). Westen oben. Seitennumerierung (Rückseite): "225" und "228" (oben), "LII" (unten). Ursprungswerk: "Atlas ou representation du monde universel, et des parties d'icelui" von G. Mercator und J. Hondius (Amsterdam : H. Hondius, 1633). Koloriert **Ryh 1612 : 42 A**

1029 Regni Valentiae typus / Petrus Kærius cælavit. – [Ca. 1:1100000]. – [Amsterdam] : [Cloppenburgh], [1630]. – 1 Karte : Kupferdruck ; 17 x 24 cm. – (Gerardi Mercatoris atlas sive cosmographicae meditationes de fabrica mundi et fabricati figura ; 171)

Titel- und Massstabskartusche unten Mitte. Westen oben. Seitennumerierung oben rechts ("171"), Kapitelüberschrift oben Mitte ("Valence."). Ursprungswerk: "Gerardi Mercatoris atlas sive cosmographicae meditationes de fabrica mundi et fabricati figura" (Amsterdam : Cloppenburgh, 1630). Grenzen koloriert. Auf Papier aufgeklebt **Ryh 1612 : 42 B**

1030 Valentia regnum; Contestani, Ptol. Edentani, Plin. – [Ca. 1:620000]. – Amsterdami : apud Guiljelmum Blaeuw, [1642 oder 1643]. – 1 Karte : Kupferdruck ; 36 x 48 cm. – (Novvs Atlas, das ist Welt-beschreibung. Ander Theil)

Deutscher Text auf der Rückseite ("Das Koenigreich Valentz."). Titelkartusche unten Mitte, Massstabskartusche oben links. Westen oben. Seitennumerierung (Rückseite): "6" (oben), "Spanien" und "E" (unten). Ursprungswerk: 2. Teil des "Novus Atlas" hrsg. von Joan und Cornelius Blaeu (Deutsche Ausgabe. – Amsterdam, 1642/43). Koloriert **Ryh 1612 : 43**

1031 Valentia regnum. Co[n]testani. Ptol. Edentani Plin. – [Ca. 1:630000]. – [Amsterdam] : [Joannes Janssonius], [um 1680]. – 1 Karte : Kupferdruck ; 33 x 45 cm. – (Joannis Janssonii novus atlas)

Titelkartusche unten Mitte, Massstabskartusche unten links. Westen oben. Ursprungswerk: "Joannis Janssonii novus atlas", Bd. 3

(Amsterdam, erschienen um 1680). Handschriftlicher Vermerk auf der Kartenrückseite: "Valencia von Jansson". Koloriert

Ryh 1612 : 44

1032 Valentia regnum. Co[n]testani. Ptol. Edentani Plin. – [Ca. 1:630000]. – Amstelodami [Amsterdam] : apud Gerardum Valk et Petrum Schenk, [zwischen 1670 und 1690]. – 1 Karte : Kupferdruck ; 33 x 45 cm

Titelkartusche unten Mitte, Massstabkartusche unten links. Westen oben. Koloriert

Ryh 1612 : 45

1033 Li regni di Valenza, e di Mvrcia : dedicati al merito dell'ill.mo sig.re e pron. calendiss.mo il Sig.r Marches e Pompeo Azzolini ... dal suo hum.o diuot.mo et oblig.mo ser.re Domenico de Rossi : con priuil. del S. P. e licenza de sup. l'an 1696 il di primo settembre / descritti da Giacomo Cantelli geografo ; A. Barbey sc. – [Ca. 1:820000]. – In Roma alla pace : dati in luce da Domenico de Rossi erede di Gio. Giac.o de Rossi dalle sue stampe, [ca. 1696]. – 1 Karte : Kupferdruck ; 54 x 41 cm

Koloriert

Ryh 1612 : 49

1034 Les royaumes de Valence et de Murcie / par N. de Fer. geographe de Sa Majesté catolique et de Monseig. le Dauphin. – [Ca. 1:890000]. – A Paris : chez G. Danet gendre de l'auteur sur le pont nôtre Dame a la sphere royale, [nach 1721]. – 1 Karte : Kupferdruck ; 54 x 39 cm

Nebenkarte unten rechts ("Le royaume de Maillorque composé des isles Maillorque Minorque et Ivica par N. de Fer", 13 x 17 cm). Titelkartusche oben links. Koloriert

Ryh 1612 : 50

1035 Les royaumes de Valence et Murcie = Los reynos de Valencia y de Murcia : avec privilege du roy du 25 janvier 1762 / tirez de Cantel ; corrigés et augmentés sur les memoires de Rodrigo Mendes de Silva et dédiés a la Majesté catholique de Philippe Cinq roy d'Espagne et des Indes ; par son tres-humble et tres-obeissant serviteur I. B. Nolin geografe ord: de Sa Majesté tres chrétienne. – [Ca. 1:830000]. – A Paris : chez le Sr. Julien a l'hotel de Soubise ; en Madrid : en casa de Thomas Lopez pensionista de S. M. c.a, 1762. – 1 Karte : Kupferdruck ; 54 x 42 cm

Nebenkarte unten rechts ("Royaume et isles de Maillorque lequel comprend les isles de Maillorca, Minorca, et Ivica, et les autres petites isles voisines", 11 x 17 cm). Koloriert

Ryh 1612 : 52

1036 Mapa del reyno de Valencia : dedicado al serenissimo Señor Don Luis Antonio Jayme, infante de España / por Tomàs Lopez, pensionista de S. M. – [Ca. 1:380000]. – Se hallara en Madrid ... : [s.n.], 1762. – 1 Karte auf 2 Blättern : Kupferdruck ; 77 x 38 cm

Erläuterungen unten rechts. Nullmeridiane: Teneriffa, Madrid. Koloriert

Ryh 1612 : 53

1037 Regni Valentiae tabula : ad originalia D. T. Lopez in hanc commodam formam reducta : cum gratia [et] privilegio sac. caes. maj. – [Ca. 1:620000]. – Norimbergae [Nürnberg] : Homann. Hered. excud, 1792. – 1 Karte : Kupferdruck ; 53 x 44 cm

Nullmeridian: Isla del Hiero [=Ferro]. Koloriert

Ryh 1612 : 54

4.2.13 Katalonien • Catalonia

1038 Catalonia : Generalkarten. – [Versch. Orte], 1630–1798. – 28 Kt. (in Sammelband) ; 53 cm

Systematische Gliederung nach Ryhiner: Kap. 4 (Hispania regio), Sektion 2 (Hispania regnum), Bd. 13

Ryh 1613

1039 Cataloniae principatus descriptio nova. – [Ca. 1:780000]. – [Amsterdam] : [Henricus Hondius], [1630]. – 1 Karte : Kupferdruck ; 36 x 47 cm. – (Gerardi Mercatoris atlas sive cosmographicae meditationes de fabrica mundi et fabricati figura)

Text ("Catalonia specialivs") auf der Rückseite. Titelkartusche unten rechts, Massstabsleisten unten links. Seitennumerierung (Rückseite): "123" (oben), "Fff" (unten). Ursprungswerk: "Gerardi Mercatoris atlas sive cosmographicae meditationes de fabrica mundi et fabricati figura" hrsg. von H. Hondius (Amsterdam, 1630). Koloriert

Ryh 1613 : 1 A

1040 Catalonia / Petrus Kærius cælavit. – [Ca. 1:1 700 000]. – [Amsterdam] : [Cloppenburg], [1630]. – 1 Karte : Kupferdruck ; 17 x 24 cm. – (Gerardi Mercatoris atlas sive cosmographicae meditationes de fabrica mundi et fabricati figura ; 178)

Titelkartusche unten rechts. Seitennumerierung oben rechts ("178"). Ursprungswerk: "Gerardi Mercatoris atlas sive cosmographicae meditationes de fabrica mundi et fabricati figura" (Amsterdam : Cloppenburg, 1630). Grenzen koloriert. Auf Papier aufgeklebt

Ryh 1613 : 1 B

1041 Catalonia / Petrus Kærius cælavit. – [Ca. 1:1 700 000]. – [Amsterdam] : [Cloppenburg], [1630]. – 1 Karte : Kupferdruck ; 17 x 24 cm. – (Gerardi Mercatoris atlas sive cosmographicae meditationes de fabrica mundi et fabricati figura ; Appendix 9)

Titelkartusche unten rechts. Seitennumerierung oben rechts ("9") und unten rechts ("b"), Kapitelüberschrift oben Mitte ("Description de la Catalogne"). Ursprungswerk: Appendix von "Gerardi Mercatoris atlas sive cosmographicae meditationes de fabrica mundi et fabricati figura" (Amsterdam : Cloppenburg, 1630). Grenzen koloriert. Auf Papier aufgeklebt

Ryh 1613 : 1 C

1042 Catalonia / Guiljelmus Blaeu excud. – [Ca. 1:780000]. – Amsterdami : [Joan und Cornelius Blaeu], [1642 oder 1643]. – 1 Karte : Kupferdruck ; 36 x 48 cm. – (Novvs Atlas, das ist Welt-beschreibung. Ander Theil) Deutscher Text ("Das Koenigreich Catalonia") auf der Rückseite. Titelkartusche oben links, Massstabkartusche unten rechts. Seitennumerierung (Rückseite): "4" (oben), "Spanien" und "C" (unten). Ursprungswerk: 2. Teil des "Novus Atlas" hrsg. von Joan und Cornelius Blaeu (Deutsche Ausgabe. – Amsterdam, 1642/43). Koloriert

Ryh 1613 : 2

1043 Catalonia. – [Ca. 1:780000]. – [Amsterdam] : [Joannes Janssonius], [um 1680]. – 1 Karte : Kupferdruck ; 36 x 46 cm. – (Joannis Janssonii novus atlas)

Titelkartusche oben links, Massstabkartusche unten rechts. Ursprungswerk: "Joannis Janssonii novus atlas", Bd. 3 (Amsterdam, erschienen um 1680). Handschriftlicher Vermerk auf der Rückseite: "Catalonia per Jansson"

Ryh 1613 : 3

1044 Principauté de Catalogne / divisée en neuf diocèses; et en dix-sept veueries, [et]c. mais le comté de

Roussillon, ou est l'eves.ché d'Elne transferé a Perpignan: où sont les veguerie de Perpignan, souveguerie de Valspir, veguerie de Villefranque en Conflans, souveguerie de Caspir: encor le val de Carol, la torre de Cerda[g]ne, [et]c dans le comté de Cerdagne, sont a present reunis a la France : avec privilege pour vingt ans / par le Sr. Sanson d'Abbeville geogr. ord.re de S. M.té ; L. Cordier Abb. sculp. – [Ca. 1:880000]. – [Paris] : chez l'auteur, 1660. – 1 Karte : Kupferdruck ; 37 x 45 cm
Koloriert **Ryh 1613 : 4**

1045 La principauté de Catalogne et le comté de Roussillon : avecque les anciennes et les nouvelles bornes des royaumes de France et d'Espagne, les passages des Pyrenées et les autres routes : avec privilege de Sa Majesté / par P. Du-Val geographe ord.re du roy. – [Ca. 1:850000]. – A Paris : chez l'auteur en isle du Palais sur le quay de l'Orloge proche le coin de la ruë de Harlay, 1677. – 1 Karte : Kupferdruck ; 39 x 44 cm. – (Cartes de geographie les plus nouvelles et les plus fideles) Ursprungswerk: "Cartes de geographie les plus nouvelles et les plus fideles" von Pierre Duval (Paris, 1679). Koloriert **Ryh 1613 : 6**

1046 Principauté de Catalogne ou sont compris les comtés de Roussillon et de Cerdagne : divisés en leurs vigueries : avec priuilege du roy, pour vingt ans / dressé sur les memoires les pl[us] nouveaux par le Sr. Sanson, geographe ordinaire du roy ; [Kartusche:] F. C. [=François Chauveau]. – [Ca. 1:630000]. – A Paris : chez H. Jaillot joignant les grands Augustins aux 2 globes, 1674. – 1 Karte auf 2 Blättern : Kupferdruck ; 54 x 87 cm
Titel oben: "La Catalogne sous le nom de laquelle sont compris la principauté de Catalogne et les comtés de Roussillon et de Cerdagne". Koloriert **Ryh 1613 : 7**

1047 Principauté de Catalogne ou sont compris les comtés de Roussillon et de Cerdagne : divisés en leurs vigueries : avec priuilege du roy pour vingt ans / dressé sur les memoires les pl[us] nouveaux par le Sr. Sanson, geographe ordinaire du roy. – [Ca. 1:650000]. – A Paris : chez H. Jaillot joignant les grands Augustins aux 2 globes, 1692. – 1 Karte auf 2 Blättern : Kupferdruck ; 54 x 85 cm
Titel oben: "La Catalogne, sous le nom de laquelle sont compris la principauté de Catalogne, et les comtés de Roussillon et de Cerdagne". Koloriert **Ryh 1613 : 8**

1048 Principauté de Catalogne où sont compris les comtés de Rousillon, et de Cerdagne, : divisés en leurs vigueries : presenté a monseigneur le Duc de Bourgogne = Nova principatus Cataloniae tabula : ad usum serenissimi burgundiae ducis / par son tres humble et tres obeissant serviteur H: Jaillot. – [Ca. 1:620000]. – A Paris : chez H: Jaillot, 1696. – 1 Karte : Kupferdruck ; 44 x 60 cm
Koloriert **Ryh 1613 : 10**

1049 Cataloniae principatus, nec non Ruscionensis et Cerretaniae comitatus in eorum vicariatus peraccuratè distincti : cum privil:o ordin:m general:m belgii foederati. / per Nicolaum Visser. – [Ca. 1:600000]. – Amst: Bat: [Amsterdam] : [Nicolaes Visscher], [nach 1677]. – 1 Karte : Kupferdruck ; 47 x 56 cm

Titel- und Massstabkartusche unten rechts, Legende unten Mitte. Koloriert **Ryh 1613 : 13**

1050 Principatus Cataloniae et comitatus Ruscionis, et Cerretaniae descriptio : cum privilegio / per Cornelium Danckerts. – [Ca. 1:600000]. – Tot Amsterdam : uytgegeven door Cornelis Danckerts voor aen op de Nieuwendyck in den Atlas, [nach 1696]. – 1 Karte : Kupferdruck ; 46 x 56 cm

Titel- und Massstabkartusche unten rechts. Koloriert **Ryh 1613 : 14**

1051 Accuratissima principatus Cataloniae et comitatum Ruscionis, et Cerretaniae descriptio / per F. de Wit. – [Ca. 1:630000]. – [S.l.] : [s.n.], [zwischen 1659 und 1688]. – 1 Karte : Kupferdruck ; 47 x 56 cm
Titelkartusche oben links, Massstabs- und Wappenkartusche unten rechts. Koloriert **Ryh 1613 : 15**

1052 Accuratissima principatus Cataloniae et comitatum Ruscionis, et Cerretaniae descriptio : cum priv: pot: d. d. ord: holl: westfrisiae / auctore F. de Witt. – [Ca. 1:630000]. – Amstelodami [Amsterdam] : ex officina Iohanni Covens [et] Cornelio Mortier, [zwischen 1721 und 1778]. – 1 Karte : Kupferdruck ; 47 x 55 cm
Titelkartusche mit Erläuterungen oben links, Massstabkartusche und Legende unten rechts. Koloriert **Ryh 1613 : 16**

1053 Accuratissima principatus Cataloniae, et comitatum Ruscionis, et Cerretaniae descriptio : met privilegio / per C. Allard. – [Ca. 1:640000]. – Tot Amsterdam : by C. Allard op den Dam, [zwischen 1680 und 1710]. – 1 Karte : Kupferdruck ; 48 x 57 cm
Holländische Erläuterungen unten Mitte. Titel- und Massstabkartusche unten rechts, Legende oben links. Koloriert **Ryh 1613 : 17**

1054 Principatus Cataloniae, comitatus Perpiniani et Cerdannae : divisi in suos episcopatus et urbanos ditones, cum adjacentibus provinciis / quos hoc tabula expresserunt Gerard.s et Leonard.s Valk. – [Ca. 1:520000]. – [S.l.] : [Valck], [nach 1705]. – 1 Karte : Kupferdruck ; 57 x 48 cm
Titel, Legende und Massstabsleisten oben. Koloriert **Ryh 1613 : 18**

1055 La principauté de Catalogne avec les comtez de Roussillon et de Cerdagne : diuisée en vie[i]lle et nouvelle, et en vegueries : dediée a M.gneur le Duc de Noailles ... : avec priuilege du roy / par le Sr. Cantel geographe, nouvellement corrigé et augmenté sur diuers memoires par le sieur de Tillemont ; par son tres humble seruiteur I. B. Nolin. – [Ca. 1:650000]. – A Paris : chez I. B. Nolin sur le quay de l'Horloge du Palais proche la rüe de Harlay a l'enseigne de la place des Victoires, 1691. – 1 Karte : Kupferdruck ; 42 x 56 cm
Koloriert. Auf Papier aufgeklebt **Ryh 1613 : 21**

1056 La principauté de Catalogne avec les comtez de Roussillon et de Cerdagne : diuisée en vie[i]lle et nouvelle, et en vegueries : dediée a M.gr le m.al Duc de Noailles ... : avec priuilege du roy / par le Sr. Cantel geographe, nouvellement corrigé et augmenté sur diuers memoires par le sieur de Tillemont ; par son tres humble

seruiteur I. B. Nolin. – [Ca. 1:650000]. – A Paris : chez I. B. Nolin sur le quay de l'Horloge du Palais vers le Pont Neuf a l'enseigne de la place des Victoires, 1694. – 1 Karte : Kupferdruck ; 42 x 56 cm
Koloriert **Ryh 1613 : 22**

1057 La principauté de Catalogne avec les comtez de Roussillon et de Cerdagne : diuisée en vie[i]lle et nouvelle, et en vegueries : dediée a M.gr le m.al Duc de Noailles ... : avec privilege du roy du 25 janvier 1762 / par le Sr. Cantel geographe, nouvellement corrigé et augmenté sur diuers memoires par le sieur de Tillemont ; par son tres humble seruiteur I. B. Nolin. – [Ca. 1:650000]. – A Paris : chez le Sr. Julien a l'Hotel de Soubise, [nach 1762]. – 1 Karte : Kupferdruck ; 42 x 56 cm
Titel oben, Massstabskartusche unten rechts. Koloriert **Ryh 1613 : 23**

1058 La principauté de Catalogne et le comté de Roussillon : dediez a Monseigneur Monseigneur le Marechal Duc de Noailles ... : avec privilege du roy du 25 janvier 1762 / suivant les nouvelles observations par le sieur Abbé Baudrand ; par son tres humble serviteur I. B. Nolin geographe ord. du roy ; [Kartusche:] gravé par C. Roussel ; P. Le Pautre inv. – [Ca. 1:370000]. – A Paris : chez le Sr. Julien a l'Hotel de Soubise, [nach 1762]. – 1 Karte auf 2 Blättern : Kupferdruck ; 59 x 85 cm
Nebenkarte (12 x 12 cm) oben links, Befestigungspläne unten (Barcelone, Rose, Tortose, Palamos, Ostalric, Castel-Foilit, Gironne, Tarragone, Collioure, Lerida, Mont-Louis, Perpignan).
Titelkartusche und Erläuterungen unten rechts, Legende oben rechts, Massstabsleisten unten links. Koloriert **Ryh 1613 : 25**

1059 Exacta principatus Cataloniae tabula / ex officina Ioannes Covens et Cornelii Mortier. – [Ca. 1:350000]. – T Amsteldam : by Iohannes Covens en Cornelis Mortier, [zwischen 1721 und 1778]. – 1 Karte auf 6 Blättern : Kupferdruck ; 82 x 112 cm
Titel oben: "Nova principatvs Cataloniae descriptio". Titelkartusche oben links, Wappenkartusche links, Massstabskartusche unten rechts. Verzierungen links, rechts und unten. Koloriert **Ryh 1613 : 29–30**

[Zwischen 1721 und 1778]. – 3 Blätter ; 42 x 112 cm. **Ryh 1613 : 29**
[Zwischen 1721 und 1778]. – 3 Blätter ; 40 x 112 cm. **Ryh 1613 : 30**

1060 Principatus Cataloniae nec non comitatum Ruscinonensis et Cerretaniae nova tabula / edita à Io. Bapt. Homanno. – [Ca. 1:600000]. – Norimbergæ [Nürnberg] : [Johann Baptist Homann], [zwischen 1702 und 1715]. – 1 Karte : Kupferdruck ; 47 x 56 cm
Massstabsleisten unten links, Titelkartusche unten rechts. Koloriert **Ryh 1613 : 31**

1061 Cataloniae principatus et Ruscinonis ac Cerretaniae comitatum exactissima delineatio / cura et studio Matth. Seutteri. – [Ca. 1:610000]. – Augusta Vindel. [Augsburg] : [Matthäus Seutter], [zwischen 1710 und 1730]. – 1 Karte : Kupferdruck ; 48 x 56 cm
Titelkartusche oben links, Massstabskartusche unten rechts. Koloriert **Ryh 1613 : 32**

1062 Cataloniae principatus et Ruscinonis ac Cerretaniae comitatum exactissima delineatio : cum gratia et privil. S. R. I. vicariatus, in partib[us] Rheni, Sveviae, et juris Franconici / cura et studio Tob. Conradi Lotter sac. caes majest. geogr. – [Ca. 1:610000]. – Augusta Vindel. [Augsburg] : [Tobias Konrad Lotter], [nach 1758]. – 1 Karte : Kupferdruck ; 48 x 56 cm
Titelkartusche oben links, Massstabskartusche unten rechts. Koloriert **Ryh 1613 : 33**

1063 Mapa del principado de Cataluña : comprehende los corregimientos de Barcelona, Cervera, Gerona, Lerida, Manresa, Mataro, Puigcerda, Talarn, Tarragona, Tortosa, Villafranca, Vique, y la subdelegacion del Valle de Arán / se tubó presente para la composicion de este, él mapa de los Pirynéos del S.or Rousel, él del conde Dornius, él de D. Josef Aparici, él de D. Francisco Garma, otros manuscritos y buenas relaciones ; por D. Tomás Lopez y Vargas, geografo de los Dominios de S. M., ... – [Ca. 1:320000]. – Madrid : [López], 1776. – 1 Karte auf 4 Blättern : Kupferdruck ; 77 x 82 cm
Nullmeridiane: Pico de Teyde (oben), Isla del Hierro (=Ferro, unten). Koloriert **Ryh 1613 : 36**

1064 Principauté de Catalogne ou sont compris les comtés de Roussillon, et de Cerdagne : divisés en leurs vigueries / par le Sr. Sanson, geographe ordinaire du roy ; Cordier sculpsit. – Corrigée et augmentée en 1782 / par L. Denis. – [Ca. 1:620000]. – A Paris : chés Basset rue St. Jacques au coin de celle des Mathurins à l'image Ste. Genevieve, 1782. – 1 Karte : Kupferdruck ; 44 x 63 cm
Koloriert **Ryh 1613 : 37**

1065 Carte de la principauté de Catalogne : avec les frontieres de la République françoise, formant les départemens des Pyrenées orientale, de l'Aude, de l'Arriège et partie de ceux des Basses Pyrenées, des Hautes Pyrenées, de la Haute Garonne et de l'Hérault / dressée par H. Jaillot. – Corrigée et augmentée en 1793 / par P. Longchamps, fils. – [Ca. 1:630000]. – A Paris : chez Basset m.d d'estampes rue St. Jacques au coin de celle des Mathurins à Sainte Gènevieve, 1793. – 1 Karte auf 2 Blättern : Kupferdruck ; 56 x 87 cm
Erläuterungen unten Mitte. Koloriert **Ryh 1613 : 38**

1066 Principatus Cataloniae : in suas subdivisiones hodiernas : c. p. s. c. m. / ad magnam mappam D. T. Lopez in formam hanc commodam designatus, [et] ad astronomicas observationes accomodatus a F. L. Güssefeld = Le principauté de Catalogne / selon la grande charte du Mons. T. Lopez [et] sur les observations astronomiques faites par J. J. Cassini ; nouvellement dressée par F. L. Güssefeld. – [Ca. 1:620000]. – Norimbergæ [Nürnberg] : Hom. Hæred. excud., 1798. – 1 Karte : Kupferdruck ; 41 x 52
Nullmeridian: Ferro. Koloriert **Ryh 1613 : 39**

4.2.14 Balearen • Balearic Islands

1067 Insulae Baleares : Generalkarten, Spezialkarten. – [Versch. Orte], 1642–1784. – 15 Kt. (in Sammelband) ; 54 cm

Systematische Gliederung nach Ryhiner: Kap. 4 (Hispania regio), Sektion 2 (Hispania regnum), Bd. 14 **Ryh 1614**

1068 Insvlæ Balearides et Pytivsæ. – [Ca. 1:980000]. – [Amsterdam] : [Joan Blaeu], [1642 oder 1643]. – 1 Karte : Kupferdruck ; 37 x 48 cm. – (Novvs Atlas, das ist Weltbeschreibung. Ander Theil)

Deutscher Text ("Die Insulen Balearides und Pitivsæ.") auf der Rückseite. Titelkartusche oben rechts, Massstabkartusche unten rechts. Seitennumerierung (Rückseite): "Hispanien." und "O" (unten), Nummer (15) fehlt. Ursprungswerk: 2. Teil des "Novus Atlas" hrsg. von Joan und Cornelius Blaeu (Deutsche Ausgabe. – Amsterdam, 1642/43). Handschriftlicher Vermerk auf der Kartenrückseite: "Insulae Balearides von Blaeu". Koloriert

Ryh 1614 : 1

1069 Maiorca et Minorca vulgo insvlæ Balearides et Pytivsæ. – [Ca. 1:980000]. – Amstelodami [Amsterdam] : apud I. Covens et C. Mortier, [zwischen 1721 und 1778]. – 1 Karte : Kupferdruck ; 37 x 48 cm

Titelkartusche oben rechts, Massstabkartusche unten rechts. Handschriftlicher Vermerk auf der Kartenrückseite: "Insulae Baleares per de Witt ...". Koloriert

Ryh 1614 : 7

1070 Baleares seu Gymnesiae et Pityvsae insulae, dictae Maiorca, Minorca et Yvica : a Nicol. Russinol Zagranada, Ant. Custurer, P. et Geo. Armengol, Io. Ferragut, Ant. Busqueis et Damia Caça magnificis Majorcaë regni juratis editæ, mendis nunc purgatae, ac brevi descriptione auctae / a R. et I. Ottens geographis. – [Ca. 1:560000]. – [Amsterdam] : R. et I. Ottens, [zwischen 1725 und 1750]. – 1 Karte : Kupferdruck ; 48 x 57 cm

Titelkartusche mit Massstabsleisten und Erläuterungen unten rechts, weitere Erläuterungen oben, links Mitte und unten. Koloriert

Ryh 1614 : 8

1071 Carte des isles de Maiorque Minorque et Yvice : dediée a M. le comte de Maurepas ministre et secret.re d'etat commandeur des ordres du roi. / par N. B[ellin]. ingénieur au dépost des cartes et plans de la marine. – [Ca. 1:460000]. – [Versailles] : [s.n.], 1740. – 1 Karte : Kupferdruck ; Bildgrösse 40 x 56 cm. – (Hydrographie française ; No. 44)

Nebenkarten unten Mitte und rechts: "Plan du port et de la ville de Mahon ... en l'année 1756" (12 x 23 cm) und Übersichtskarte des westlichen Mittelmeers (12 x 13 cm). Nullmeridian: Paris. Numerierung oben rechts: "No. 44". Ursprungswerk: "Hydrographie française" von J. N. Bellin (Versailles, 1773). Koloriert

Ryh 1614 : 9

1072 Carte des isles de Maiorque, Minorque et Yvice / par Mr. Bellin ingénieur du roy et de la marine ; communiquée au public par les Heritiers de Homann ; S. Dorn sc. Norib. – [Ca. 1:470000]. – A Nuremberg [Nürnberg] : les Heritiers de Homann, en l'an 1756. – 1 Karte : Kupferdruck ; Bildgrösse 39 x 55 cm

Nebenkarten unten Mitte ("Plan du port et de la ville de Mahon et de ses forts", ca. 1:26 500, 13 x 22 cm) und unten rechts (Karte des

westlichsten Teils des Mittelmeers, ca. 1:8 500 000, 12 x 13 cm). Nullmeridian: Paris. Koloriert **Ryh 1614 : 10**

1073 Carte des iles de Maiorque Minorque et d'Yvice : cum gratia et privil. S. R. I. vicariatus, in partibus Rheni, Sveviæ, et juris Franconici / gravée par Matthieu Seutter, graveur de S. M. imper. et cathol. ; Tob. Con. Lotter sculp. – [Ca. 1:460000]. – A Augsburg : [s.n.], 1741. – 1 Karte : Kupferdruck ; 40 x 55 cm

Nebenkarten unten Mitte ("Plan du port et de la ville de Mahon et de ses forts", 11 x 22 cm) und unten rechts (Karte des westlichen Teils des Mittelmeers, ca. 1:8 500 000, 12 x 13 cm). Titel unterhalb der Karte: "La carte des iles Majorque, Minorque et Yvice dressée par Mons. Bellin.". Erläuterungen unten. Nullmeridian: Paris.

Koloriert. Auf Papier aufgeklebt **Ryh 1614 : 11**

1074 Carte des isles de Maiorque Minorque et d'Yvice / gravée par Matthieu Seutter, géographè de S. M. imper. et cathol. ; Tob. Conr: Lotter, sc. – [Ca. 1:460000]. – A Augsburg : [s.n.], [um 1740]. – 1 Karte : Kupferdruck ; Bildgrösse 47 x 55 cm

Nebenkarten unten ("Plan du port et ville de Mahon du fort S.t Philippe et ses fortifications.", 16 x 43 cm) und rechts Mitte (Karte des westlichen Teils des Mittelmeers, 8 x 9 cm). Titelkartusche und Massstabsleisten oben links. Nullmeridian: Paris. Koloriert

Ryh 1614 : 12

1075 Carte des isles de Maiorque Minorque et d'Yvice / gravée par Tobie Conrad Lotter, géographé. – [Ca. 1:460000]. – A Augsburg : [s.n.], [nach 1758]. – 1 Karte : Kupferdruck ; Bildgrösse 47 x 55 cm

Nebenkarten unten ("Plan du port et ville de Mahon du fort S.t Philippe et ses fortifications.", 16 x 43 cm) und rechts Mitte (Karte des westlichen Teils des Mittelmeers, 8 x 9 cm). Titelkartusche und Massstabsleisten oben links. Nullmeridian: Paris. Koloriert

Ryh 1614 : 13

1076 Carte welche die Inseln Maiorca, Minorca, Yvica und Formentera nebst dem Grundris von dem Hafen Mahon und der Vestung St. Philip vorstellet, und nach der von dem französischen Ingenieur von Bellin gefertigten gezeichnet ist / Paul Küffner sculp. Norib. – [Ca. 1:690000]. – [Nürnberg] : [s.n.], 1756. – 1 Karte : Kupferdruck ; Bildgrösse 27 x 36 cm

Nebenkarten oben links ("Besonderer Riss der Vestung Sankt Philip", 9 x 12 cm), unten Mitte ("Aufris des Hafen und der Stadt Mahon", 8 x 15 cm) und unten rechts (Karte des westlichen Mittelmeers, 9 x 9 cm). Nullmeridian: Paris. Koloriert

Ryh 1614 : 14

1077 Carte des isles de Maiorque Minorque et Yvice : dediée a M. le comte de Maurepas ministre et secretaire d'etat commandeur des ordres du roi. / par N. B[ellin]. ingénieur au dépost des cartes et plans de la marine ; I. Condet s. – [Ca. 1:460000]. – A Amsterdam : chez I. Còvens et C. Mortier., [zwischen 1721 und 1778]. – 1 Karte : Kupferdruck ; Bildgrösse 40 x 56 cm

Nebenkarten unten Mitte ("Plan du port et de la ville de Mahon", 12 x 23 cm) und unten rechts (Übersichtskarte westliches Mittelmeer, 12 x 13 cm). Nullmeridian: Paris. Koloriert

Ryh 1614 : 15

1078 Carte des isles de Majorque, Minorque et Yvice / par Mr. Bellin ingenieur du roy et de la marine ; par P. Santini. – [Ca. 1:480000]. – A Venice : chez M. Remondini, [1784]. – 1 Karte : Kupferdruck ; Bildgrösse 41 x 54 cm. – (Atlas universel / P. Santini, G. A. Remondini ; Vol. 1, Karte 10)
Nebenkarten unten Mitte ("Plan du port et de la ville de Mahon et de ses forts", 13 x 22 cm) und unten rechts (Karte des westlichen Mittelmeers, 12 x 13 cm). Titeltartusche und Massstabsleisten oben links. Nullmeridian: Paris. Blattnummer oben rechts: "P. I. J0.". Ursprungswerk: Neuauflage des "Atlas universel" von P. Santini (Venedig, 1776) durch G. A. Remondini (Venedig, 1784). Koloriert
Ryh 1614 : 16

1079 Isole di Majorca, d'Ivica, e di Formentera : di nuova proiezione : con privilegio dell'eccmo senato. / G. Zuliani inc. ; G. Pitteri scr. – [Ca. 1:470000]. – Venezia : presso Antonio Zatta, 1778. – 1 Karte : Kupferdruck ; 31 x 40 cm. – (Atlante novissimo)
Nebenkarte unten Mitte ("Isola Formentera", 7 x 8 cm). Numerierung oben rechts: "B.VII.". Ursprungswerk: Band 1 des "Atlante novissimo" von Antonio Zatta (Venezia, ca. 1788). Koloriert
Ryh 1614 : 17

1080 Mapa de la isla de Mallorca y de la de Cabrera. : se lubó presente para la composicion de esté, el de D. Francisco Garma, varios manuscritos, y particularmente él de él teniente coronel reformado D. Juan de Landaeta, y el mui especial que se levantó del puerto mayor y menor de Alcudia / por D. Tomàs Lopez, geografo de los dominios de S. M., por real despacho, y de la Academia de S. Fernando. – [Ca. 1:210000]. – Madrid : [s.n.], año de 1773. – 1 Karte auf 2 Blättern : Kupferdruck ; 38 x 69 cm
Nebenkarte oben links (Isla de Cabrera, 9 x 8 cm). Nullmeridiane: Isla del Hierro (Ferro) und Pico de Tenerife. Koloriert
Ryh 1614 : 31

1081 Mapa de la isla de Iviza, : dividido en cinco partes, llamadas quartones. / reducido por él que levantó el capitan é ingeniero ordinario, D. Josef Garcia Martinez, año de 1765. ; por D. Tomás Lopez, geografo de los dominios de S. M. de las Reales Academias de S. Fernando de la Sociedad Bascongada de los amigos del pais, de la de buenas letras de Sevilla. – [Ca. 1:70000]. – Madrid : [s.n.], año de 1778. – 1 Karte auf 2 Blättern : Kupferdruck ; 36 x 66 cm
Nullmeridian: Pico de Teide ó de Tenerife. Koloriert **Ryh 1614 : 32**

1082 Mapa de la isla de Cabrera, la de los Conejos, y otras pequeñas ; Mapa de la isla de Formentera, la de Espartell y la de Espalmador / por Don Tomas Lopez, geografo de los dominios de S. M. – [Ca. 1:90000]. – Madrid : [s.n.], año de 1782. – 2 Karten auf 1 Blatt : Kupferdruck ; 35 x 38 cm
Nullmeridiane: Isla del Hierro (Ferro) und Pico de Teyde. Koloriert
Ryh 1614 : 34

4.2.15 Menorca • Minorca

1083 Insula Minorca. – [Versch. Orte], 1756–1782. – 24 Kt. (in Sammelband) ; 54 cm

Systematische Gliederung nach Ryhiner: Kap. 4 (Hispania regio), Sektion 2 (Hispania regnum), Bd. 15
Ryh 1615

1084 Carte de l'isle Minorque : dédiée et présentée au roy : avec priv. du roy. / par son très humble, très obéissant, très fidel serviteur et sujet, le Chevalier de Beaurain, géographe ord. du roy ; et cy devant de l'education de feu Monseigneur le Dauphin ; [Kartusche:] P.P. Choffard fecit. – [Ca. 1:150000]. – A Paris : chez l'auteur rue Gistle Coeur la 1.er porte à droite en entrant par le quay des Augustins, [ca. 1782]. – 1 Karte : Kupferdruck ; 37 x 52 cm, Bildgrösse 50 x 73 cm
Nebenkarte oben links ("Carte d'une partie des côtes de France et d'Espagne ...", 16 x 14 cm). Text auf der linken und rechten Seite ("Description historique, géographique et maritime"). Koloriert
Ryh 1615 : 1

1085 Carte topographique de l'isle Minorque : dédiée et présentée au roy / par le Chevalier de Beaurain, géographe ord. du roy ; et communiquée au public par les Heritiers de Homan. – [Ca. 1:185000]. – [Nürnberg] : les Heritiers de Homan, en l'an 1757. – 1 Karte : Kupferdruck ; 42 x 53 cm
Stadtansichten unten ("Mahon veü par le Nord", "Fort S.t Philippe veü par le Nord-Est"). Text links ("Beschreibung der Insel Minorca"). Koloriert
Ryh 1615 : 2

1086 Isola di Minorca : di nuova proiezione : con privilegio dell'eccmo senato / G. Zuliani inc. ; G. Pitteri scri. – [Ca. 1:150000]. – Venezia : presso Antonio Zatta, 1778. – 1 Karte : Kupferdruck ; 31 x 40 cm. – (Atlante novissimo)
Nebenkarte unten links ("Piano del porto, e della città di Mahon", 17 x 17 cm). Numerierung oben rechts: "D.VI.". Ursprungswerk: Band 1 des "Atlante novissimo" von Antonio Zatta (Venezia, ca. 1788). Koloriert
Ryh 1615 : 3

1087 Nouvel arpentage de l'isle Minorque, : avec un plan particulier du port Mahon : c. p. r. / par M.r Lempriere ingénieur angl. – [Ca. 1:150000]. – A Paris : chez Lattré graveur ordinaire du roi de M. le Duc l'Orléans et de la ville rue S.t Jacques vis à vis celle de la Parcheminerie, 1779. – 1 Karte : Kupferdruck ; 29 x 54 cm, Bildgrösse 44 x 54 cm
Nebenkarten oben links ("Partie d'Espagne", 15 x 27 cm) und oben rechts ("Port de Mahon", 15 x 27 cm). Koloriert **Ryh 1615 : 4**

1088 Mapa de la isla de Menorca, : dividido en los terminos de Alhayer, Ciudadela, Ferrarias, Mahon, y Mercadal ; / por Don Tomas Lopez, geografo de los dominios de S. M. – [Ca. 1:160000]. – Madrid : [s.n.], año de 1780. – 1 Karte : Kupferdruck ; 34 x 38 cm
Nullmeridiane: Madrid, Pico de Teyde, ô de Tenerife. Koloriert
Ryh 1615 : 6

1089 Carte de l'isle Minorque, : avec les calles, ports et plages qui servent au commerce et à la pêche, les chemins des lieux habités, et la communication établie pour le mouvement des troupes et la marche de l'artillerie; levée en 1756. sous les yeux de M. de Maudave maréchal g.l des logis de l'armée, chev.lier de S.t Louis : avec privilège du roi. – [Ca. 1:35000]. – A Paris : chez le Rouge ingénieur-

géographe du roi rue des G.ds Augustins, 1781. – 1 Karte auf 2 Blättern : Kupferdruck ; 58 x 129 cm
Südwesten oben. Koloriert **Ryh 1615 : 7**

1090 Nouvelle carte de l'isle Minorque, : avec les plans du port Mahon et du Fort S.t Philippe. / par L. Denis. géographe et auteur du conducteur français; dédiée en 1781. a M.r le Duc de Crillon, lieutenant général des armées de leurs majestées, rois de France et d'Espagne; grand-croix de l'ordre de Charles III. [et]c. [et]c. [et]c. ; par son très humble et très obeissant serviteur Basset. – [Ca. 1:120000]. – [A Paris] : [chez Basset rue St. Jacques], 1781. – 1 Karte : Kupferdruck ; 33 x 37 cm, Bildgröße 47 x 68 cm

Nebenkarten oben rechts ("Carte d'une partie des côtes de la mer Méditerranée", 14 x 37 cm), oben links ("Plan de la baye et du port Mahon", 31 x 23 cm) und unten links ("Plan de la ville et du fort S.t Philippe.", 16 x 25 cm). Kartenrand (unten rechts und unten links) beschädigt. Koloriert **Ryh 1615 : 8**

1091 Théâtre de la guerre sur la mer Méditerranée : comprenant l'invasion de l'isle Minorque par l'armée espagnole aux ordres du Duc de Crillon le 19 aoust 1781 : avec les plans du Port Mahon, du Fort S. Philippe, une partie des côtes d'Espagne, de Barbarie et du détroit de Gibraltar / pressée par M. Brion de la Tour ingénieur géog. du roi, suivant la correspondance de M. Artaud rédacteur du courrier d'Avignon avec des officiers de marque de cette armée. – [Ca. 1:120000]. – A Paris : chez Esnauts et Rapilly rue St. Jacques à la ville de Coutances, 1782. – 1 Karte : Kupferdruck ; 33 x 38 cm, Bildgröße 51 x 76 cm
Nebenkarten rechts (Port Mahon, 51 x 50 cm) und oben links (Westlicher Teil des Mittelmeers, 18 x 25 cm) jeweils mit Erläuterungen. Koloriert **Ryh 1615 : 9**

1092 Plano de la isla de Menorca; : con expresion de las disposiciones dadas para el desembarco del ejército español del mando del exmo. Sr. Duque de Crillon; igualmente que de las que no se pudieron executar por la contrariedad de los vientos. – [Ca. 1:160000]. – [S.l.] : [s.n.], [nach 1780]. – 1 Karte : Kupferdruck ; 27 x 42 cm
Titel oben, Erläuterungen unterhalb der Karte. Handschriftlicher Vermerk im Register des Sammelbandes: "Minorca insula ... anonimo". Koloriert **Ryh 1615 : 10**

1093 Carte topographique et militaire de l'isle de Minorque / P. F. Tardieu sculp. – [Ca. 1:110000]. – [S.l.] : [s.n.], [1782]. – 1 Karte : Kupferdruck ; 30 x 39 cm
Nebenkarte unten links (Port Mahon, 8 x 17 cm). Titel und Erläuterungen rechts, Massstabsleiste unten Mitte. Numerierung oben rechts ("N.o 4"). Handschriftlicher Vermerk auf der Kartenrückseite: "Minorque 1782 von Barthault". Koloriert **Ryh 1615 : 11**

1094 Plan de la ville et du Port Mahon et du Fort St. Philippe = Plano de la villa y puerto de Mahon y fuerte de San Phelipe : tel qu'il étoit fortifié en 1706 par les Espagnols. – A Paris : chez le Chevalier de Beaurain géographe ordinaire du roy rue Gistle-Coeur la 1.er port à droite par le quay des Augustins, [zwischen 1756 und 1800]. – 1 Karte auf 2 Blättern : Kupferdruck ; 46 x 93 cm

Nebenkarten unten rechts ("Profil du Fort Saint Philippe", 10 x 36 cm ; "Plan du Fort S.t Philippe ... en 1756", 15 x 19 cm).
Titelfeld mit Legende und Massstabsleisten oben links **Ryh 1615 : 21**

1095 Plan de la ville et du Port Mahon et du Fort St. Philippe = Plan der Stadt und des Hafens Mahon und des Forts St. Philippe. : tel qu'il étoit fortifié en 1706 par les Espagnols / communiquée du public par les Heritiers de Homan. – Nürnberg : [Homännische Erben], 1756. – 1 Karte auf 2 Blättern : Kupferdruck ; 46 x 93 cm
Nebenkarten unten rechts ("Profil von dem Fort S.t Philippe", 10 x 36 cm ; "Plan des Fort Philippe ...", 15 x 19 cm). Zum Teil koloriert **Ryh 1615 : 22**

1096 Wahrer und accurater Plan der Vestung Saint Philippe auf der balearischen Ins. Minorca, : wie solcher von einem französischen Ingenieur des Koenigs mit allen herumliegenden Werkern und Forts, nebst denen Minen, unterirdischen Gängen, und Bomben-freyen Galerien, entworfen und aufgezeichnet worden. / herausgegeben von den Homännischen Erben. – In Nürnberg : Homännische Erben, a.o 1756. – 1 Plan : Kupferdruck ; 55 x 46 cm
Koloriert **Ryh 1615 : 23**

1097 Veritable position du plan de la ville et du Port Mahon ainsi que de la ville et du Fort St. Philippe : avec leurs environs, tels qu'ils sont actuellement / dressée sur les memoires les plus récen[tes] par J. B. Nolin géographe. – Se trouve a Paris : chez l'auteur rue Copeau, le 1.er Juin 1756. – 1 Plan : Kupferdruck ; 31 x 42 cm
Ryh 1615 : 24

1098 Plan du Fort Philippe : avec les attaques de 1756 du 19 may au 29 juin. – Corrigé en 1781. – A Paris : chez le Sr. le Rouge ingénieur géographe du roi rue des grands Augustins, 1781. – 1 Plan : Kupferdruck ; 30 x 47 cm
Nebenkarten oben links ("Profil des Forts Anstruther et d'Argile", 5 x 27 cm) und unten links ("Profil du Fort de la reine sur la capitale", 4 x 21 cm) **Ryh 1615 : 26**

1099 Plano del castillo de San Felipe, y de sus cercanias : situado en la entrada de la ria que baña á Puerto Mahon, en la isla de Menorca / por Don Tomas Lopez, geografo de los dominios de S. M. – Madrid : [s.n.], año de 1781. – 1 Plan : Kupferdruck ; 37 x 34 cm
Erläuterungen rechts. Küste koloriert **Ryh 1615 : 27**

1100 Plan du Fort Saint Philippe dans l'isle Minorque : dédiée et présentée au roy / par le Chevalier de Beaurain ; Chicot scrip. – [Paris] : [s.n.], 1781. – 1 Plan : Kupferdruck ; 44 x 50 cm
Erläuterungen auf der linken Seite. Südwesten oben. Numerierung oben rechts: "N.o 1.". Koloriert **Ryh 1615 : 28**

1101 Plan des mines et casemates, magazins et souterrains du Fort St. Philip[p]e : dédiée et présentée au roy / par le Chev.r de Beaurain geographe de Sa Majesté ; Chicot scrip. – [Paris] : [s.n.], 1781. – 1 Plan : Kupferdruck ; 43 x 49 cm

Erläuterungen auf der linken Seite, oben rechts "Profil du Fort S.t Philippe pris sur la ligne a. b.". Südwesten oben. Numerierung oben rechts: N.o 2. Zum Teil koloriert
Ryh 1615 : 29

1102 Theatre de la guerre dans l'isle Minorque : dédié à son Excellence Monseigneur le Duc de Crillon commandant général des armées de Sa Majesté catholique : ce plan est réduit sur l'original d'attaque de Mr. le Duc de Crillon : a. p. d. r. / par son très humble et très obeissant serviteur J. P. Sarrazin son ingenieur. – A Paris : chés Lattré graveur rue St. Jacques vis-à-vis celle de la parcheminerie à la ville de Bordeaux, [1782]. – 1 Plan : Kupferdruck ; 27 x 50 cm, Bildgrösse 40 x 50 cm
Titel links und rechts oberhalb des Plans: "Plano del Puerto de Mahon" = "Plan du Port de Mahon". Titeltartusche oben Mitte, Massstabsleiste unten links, Legende unten. Handschriftlicher Vermerk auf der Kartenrückseite: "Plan du Port Mahon par Sarrazin 1782". Koloriert
Ryh 1615 : 30

1103 Plan du Fort St. Philippe, dans l'isle de Minorque / [par Berthault]. – [Paris] : [chez Berthault], [zwischen 1770 und 1800]. – 1 Ansicht : Kupferdruck ; 28 x 39 cm
Titelfeld oben rechts, Legende links, Massstabsleiste unten rechts. Numerierung oben rechts: N.o 3. Handschriftlicher Vermerk auf dem Registerblatt des Sammelbandes: "... [par] Berthault"
Ryh 1615 : 31

1104 Vue du Fort St. Philippe, dans l'isle Minorque : prise du côté de Malboroug, au point marqué B. sur le plan du port. : dédié à son Excellence D.n Pierre Paul Abarca de Bolea Ximénès de Urrea, comte d'Aranda, [et].a Gr.d d'Espag.e de la 1.ere classe, chevalier de la toison d'or et du S.t esprit, gentilhomme de Sa Majesté catholique, capit.e général de ses armées, et son ambassadeur extraord.re auprès de Sa Majesté très chretienne / par son très humble et très obéissant serviteur, Berthault. – Se vend à Paris : chez Berthault graveur rue St. Louis près la place Royale m.on du Serrurier : et chez Delafosse place du Carousel, [zwischen 1770 und 1800]. – 1 Ansicht : Kupferdruck ; 26 x 47 cm
Preisangabe unten ("Prix 8.t"). Titel unten, Legende links und rechts unten. Numerierung oben rechts: N.o 1. **Ryh 1615 : 32**

1105 Vue du Fort St. Philippe, dans l'isle Minorque : prise du coté de Philippette, et au point marqué A. sur le Plan du port. / [par Berthault]. – [Paris] : [chez Berthault], [zwischen 1770 und 1800]. – 1 Ansicht : Kupferdruck ; 25 x 47 cm
Titel unten, Legende links und rechts unten. Numerierung oben rechts: N.o 2. Handschriftlicher Vermerk auf dem Registerblatt des Sammelbandes: "... [par] Berthault"
Ryh 1615 : 33

1106 Plan du Fort St. Philippe : c. p. s. c. m. / dessiné par Therbu lieutenant ingenieur ; gravé par Cöntgen graveur de la cour et de l'université de Mayence. – [Frankfurt a. M.] : [s.n.], [um 1790]. – 1 Plan : Kupferdruck ; 23 x 23 cm. – (Plans de la Guerre de Sept Ans ; C 1)
Legende und Titel unterhalb der Karte: "Plan de la ville et du Fort S.t Philippe dans l'isle de Minorque : assiégé le 8. mai par l'armée française aux ordres du Maréchal de Richelieu, occupé par les Français le 29. juin 1756.". Titelfeld mit Massstabsleiste unten links. Numerierung rechts unten: "Lit. c. Nro i.". Ursprungswerk:

"Plans de la Guerre de Sept Ans", Kartenserie von L. Therbu (Frankfurt am Main, erschienen zwischen 1789 und 1792)

Ryh 1615 : 34

1107 Nouveau plan du Fort Saint Philippe tel qu'il est actuellement en 1781. – Se vend a Paris : chez le S.r Longchamps fils ing.r geographe college des Cholets, 1781. – 1 Plan : Kupferdruck ; 25 x 40 cm, Bildgrösse 39 x 54 cm

Nebenkarten rechts Mitte ("Carte de l'isle Minorque", ca. 1:360 000, 11 x 14 cm) und unten links ("Plan du port et de la ville de Mahon avec ses forts", 14 x 40 cm), Erläuterungen unten rechts. Koloriert

Ryh 1615 : 35

4.2.16 Spanien (Pläne und Ansichten) • Spain (plans and views)

1108 [Pläne und Ansichten (Spanien).] Hispania : Pläne und Prospekte. – [Versch. Orte], 1563–1700. – 120 Kt. (in Sammelband) ; 53 cm

Systematische Gliederung nach Ryhiner: Kap. 4 (Hispania regio), Sektion 2 (Hispania regnum), Bd. 16

Ryh 1616

1109 Toletvm. / depingebat Georgius Houfnaglius. – [Köln] : [s.n.], a.o 1566. – 1 Ansicht : Kupferdruck ; 24 x 49 cm, Bildgrösse 38 x 50 cm. – (Civitates orbis terrarum ; Teil 5, 15)

Gebäudeansichten unten links ("Templum archiepiscopat[um] Toletani", 16 x 21 cm) und unten rechts ("Palatium regium Toletanum", 13 x 22 cm). Lateinischer Text ("Toletvm.") und Seitennummer ("15", handschriftlich) auf der Rückseite.

Ursprungswerk: "Civitates orbis terrarum" von Georg Braun und Frans Hogenberg, fünfter Teil (Lateinische Ausgabe. – Köln, 1598)

Ryh 1616 : 1

1110 Toletvm. ; Vallisoletvm : cum priuilegio. – [Köln] : [s.n.], [zwischen 1572 und 1624]. – 2 Ansichten auf 1 Blatt : Kupferdruck ; Bildgrösse 33 x 48 cm. – (Civitates orbis terrarum ; Teil 1, 3)

Lateinischer Text ("Toletvm.", "Pincia vvlgo Valladolid.") auf der Kartenrückseite. Oben: "Toletvm." (18 x 47 cm), unten: "Vallisoletvm." (13 x 47 cm). Erläuterungen jeweils unten links. Seitennummer (Rückseite): "3". Ursprungswerk: "Civitates orbis terrarum" von Georg Braun und Frans Hogenberg, erster Teil

(lateinische Ausgabe. – Köln, erstmals 1572) **Ryh 1616 : 2**

1111 Scenographia totivs fabricæ S. Lavrentii in Escoriali. – [Köln] : [s.n.], [1617 oder 1618]. – 1 Gebäudeansicht : Kupferdruck ; 31 x 47 cm, Bildgrösse 37 x 47 cm. – (Civitates orbis terrarum ; Teil 6, 4)

Lateinischer Text ("Monasterivm S. Lavrentii in Escoriali.") und Seitennummer ("4") auf der Rückseite. Widmung ("Ad Philippvm II. ...") und Gedicht unten, Titel unten Mitte. Ursprungswerk: "Civitates orbis terrarum" von Georg Braun und Frans Hogenberg, sechster Teil (Lateinische Ausgabe. – Köln, erstmals 1617)

Ryh 1616 : 3

1112 Bvrgos : celebris et antiqua Hispaniæ ciuitas, quæ Auca, Brauum, Masburgi, Liconitiurgis, nomina habet ; Sanct. Sebastianvm vulgo Donostien ad mare Oceanum insigne regni Guipuzcoa oppidum : cum priuilegio / depingebat Georgius Hoefnagle Antverpianus. – [Köln] : [s.n.], [zwischen 1572 und 1624]. – 2 Ansichten auf

1 Blatt : Kupferdruck ; Bildgrösse 33 x 48 cm. – (Civitates orbis terrarum ; Teil 1, 6)

Lateinischer Text ("Civitas Bvrgensis.", "S. Sebastiani opp.") auf der Kartenrückseite. Oben: "Bvrgos." (15 x 47 cm), unten: "Sanct. Sebastianvm ..." (15 x 47 cm). Titeltaschen jeweils oben rechts. Seitennummer (Rückseite): "6". Ursprungswerk: "Civitates orbis terrarum" von Georg Braun und Frans Hogenberg, erster Teil (Lateinische Ausgabe. – Köln, erstmals 1572) **Ryh 1616 : 4**

1113 Bilbao. – [Köln] : [s.n.], [zwischen 1575 und 1612]. – 1 Ansicht : Kupferdruck ; 26 x 49 cm. – (Civitates orbis terrarum ; Teil 2, 8)

Titel und Erläuterungen oben Mitte, Legendenkartusche unten links. Lateinischer Text ("Bilbao, vvlgo, latinis Flaviobriga.") und Seitennummer ("8") auf der Rückseite. Ursprungswerk: "Civitates orbis terrarum" von Georg Braun und Frans Hogenberg, zweiter Teil (Lateinische Ausgabe. – Köln, erstmals 1575) **Ryh 1616 : 5**

1114 Sant Juan del foratche ; Jerenna / obseruauit ac delineauit Georgius Houfnaglius. – [Köln] : [s.n.], anno 1565. – 2 Ansichten auf 1 Blatt : Kupferdruck ; Bildgrösse 38 x 50 cm. – (Civitates orbis terrarum ; Teil 5, 8)

Oben Mitte: "Sant Juan ..." (13 x 33 cm), Bildmitte: "Jerenna" (13 x 33 cm). Gebäudeansichten rechts und links ("Tvrris templi maioris hispalensis", je 36 x 8 cm), bildliche Darstellung unten Mitte ("Viuitur ingenio, caetera mortis erunt", 11 x 33 cm). Lateinischer Text auf der Kartenrückseite ("S. Ivan del fortache.", "Ierenna."). Ursprungswerk: "Civitates orbis terrarum" von Georg Braun und Frans Hogenberg, fünfter Teil (Lateinische Ausgabe. – Köln, 1598). Handschriftliche Numerierung (Rückseite): "8" **Ryh 1616 : 6**

1115 Santander. – [Köln] : [s.n.], [zwischen 1575 und 1612]. – 1 Ansicht : Kupferdruck ; 32 x 35 cm. – (Civitates orbis terrarum ; Teil 2, 9)

Lateinischer Text ("Santander.") und Seitennummer ("9") auf der Rückseite. Ursprungswerk: "Civitates orbis terrarum" von Georg Braun und Frans Hogenberg, zweiter Teil (Lateinische Ausgabe. – Köln, erstmals 1575) **Ryh 1616 : 7**

1116 La sierra de Sant Adrian en Biscaia / de Georgio Houfnaglio depinta. – [Köln] : [s.n.], anno domini 1567. – 1 Ansicht : Kupferdruck ; 21 x 30 cm, Bildgrösse 36 x 49 cm. – (Civitates orbis terrarum ; Teil 5, 16)

Bildliche Darstellungen oben links ("Nobilis matrona biscaina") und oben rechts ("Nobilis virgo biscaina"). Trachtendarstellungen unten (14 x 49 cm). Lateinischer Text auf der Kartenrückseite ("Mons et crypta S. Adriani in Biscaia"). Ursprungswerk: "Civitates orbis terrarum" von Georg Braun und Frans Hogenberg, fünfter Teil (Lateinische Ausgabe. – Köln, 1598). Handschriftliche Numerierung (Rückseite): "16" **Ryh 1616 : 8**

1117 Sevilla. – [Köln] : [s.n.], [zwischen 1588 und 1617]. – 1 Vogelschauplan : Kupferdruck ; 34 x 48 cm. – (Civitates orbis terrarum ; Teil 4, 2)

Titel oben Mitte, Wappen oben links, Mitte und rechts, Legende unten. Lateinischer Text ("Hispalis.") und Seitennummer ("2") auf der Rückseite. Ursprungswerk: "Civitates orbis terrarum" von Georg Braun und Frans Hogenberg, vierter Teil (Lateinische Ausgabe. – Köln, erstmals 1588) **Ryh 1616 : 9**

1118 Sevilla = Hispalis. – [Köln] : [s.n.], 1593. – 1 Ansicht : Kupferdruck ; 37 x 50 cm. – (Civitates orbis terrarum ; Teil 5, 7)

Vermerk unten: "D. Nicolao Malepart amico veteri et congerroni hispalensi lepidissimo Georgivs Houfnaglius amicitie

monvme[n]tv[m] D. a.o 1593. Francof. ad Moenvm". Lateinischer Text ("Hispalis.") auf der Kartenrückseite. Ursprungswerk: "Civitates orbis terrarum" von Georg Braun und Frans Hogenberg, fünfter Teil (Lateinische Ausgabe. – Köln, 1598). Handschriftliche Numerierung (Rückseite): "7" **Ryh 1616 : 10**

1119 Sevilla ; Cadiz ; Malaga : cum priuilegio. – [Köln] : [s.n.], [zwischen 1572 und 1624]. – 3 Ansichten auf 1 Blatt : Kupferdruck ; Bildgrösse 34 x 48 cm. – (Civitates orbis terrarum ; Teil 1, 2)

Oben: "Sevilla" (11 x 48 cm, Erläuterungen oben links). Bildmitte: "Cadiz" (11 x 48 cm, Erläuterungen unten rechts). Unten: "Malaga" (12 x 48 cm, Erläuterungen unten rechts). Lateinischer Text auf der Kartenrückseite ("Hispalis.", "Caliz olim Gades.", "Malaga."). Seitennummer (Rückseite): "2". Ursprungswerk: "Civitates orbis terrarum" von Georg Braun und Frans Hogenberg, erster Teil (Lateinische Ausgabe. – Köln, erstmals 1572) **Ryh 1616 : 11**

1120 Gades ab occidvis insvlae partibvs / depingebat Georg: Houfnaglius. – [Köln] : [s.n.], [1598]. – 1 Ansicht : Kupferdruck ; 34 x 49 cm. – (Civitates orbis terrarum ; Teil 5, 5)

Tierdarstellungen Mitte links ("Canis Ieporarius ex Indijs occidentalib[us] allatus a.o 1565") und Mitte rechts ("Auis siue pica peruiana allata anno 1578"). Bildliche Darstellungen unten links (14 x 13 cm) und unten rechts (14 x 13 cm). Lateinischer Text auf der Kartenrückseite ("Gades ab occidvis insvlae partibvs."). Titel oben, Legende unten Mitte. Ursprungswerk: "Civitates orbis terrarum" von Georg Braun und Frans Hogenberg, fünfter Teil (Lateinische Ausgabe. – Köln, 1598). Handschriftliche Numerierung (Rückseite): "5" **Ryh 1616 : 12**

1121 La muy noble y muy leal ciudad de Cadiz ; Almodraua de Caditz sive thynnorum piscatio apvd Gades / effigiauit et communicauit Georgius Houfnaglius. – [Köln] : [s.n.], [1598]. – 1 Ansicht, 1 Bild : Kupferdruck ; zus. 35 x 49 cm. – (Civitates orbis terrarum ; Teil 5, 6)

Ansicht oben (Cadiz, 11 x 49 cm, Legende unten links). Bildliche Darstellung in der unteren Bildhälfte (24 x 49 cm). Lateinischer Text ("Gades.") auf der Kartenrückseite. Ursprungswerk: "Civitates orbis terrarum" von Georg Braun und Frans Hogenberg, fünfter Teil (Lateinische Ausgabe. – Köln, 1598). Handschriftliche Numerierung (Rückseite): "6" **Ryh 1616 : 13**

1122 Cordvba. – [Köln] : [s.n.], [1617 oder 1618]. – 1 Ansicht : Kupferdruck ; 34 x 51 cm. – (Civitates orbis terrarum ; Teil 6, 5)

Titeltasche oben Mitte, Legendenkartuschen oben links und rechts. Lateinischer Text ("Cordvba.") und Seitennummer ("5") auf der Rückseite. Ursprungswerk: "Civitates orbis terrarum" von Georg Braun und Frans Hogenberg, sechster Teil (Lateinische Ausgabe. – Köln, erstmals 1617) **Ryh 1616 : 14**

1123 Anteqvera / depingebat Georgius Hoefnagle. – [Köln] : [s.n.], [zwischen 1575 und 1612]. – 1 Ansicht : Kupferdruck ; 35 x 50 cm. – (Civitates orbis terrarum ; Teil 2, 4)

Titeltasche oben Mitte, Erläuterungen unten rechts ("Antiqvera Hispanie in regno Granatensi oppidum ..."). Lateinischer Text ("Anteqvera.") und Seitennummer ("4") auf der Rückseite. Ursprungswerk: "Civitates orbis terrarum" von Georg Braun und Frans Hogenberg, zweiter Teil (Lateinische Ausgabe. – Köln, erstmals 1575) **Ryh 1616 : 15**

1124 Conil. ; Xeres de la Frontera. : cum priuilegio / depingebat Georgius Hoefnagle. – [Köln] : [s.n.], [zwischen 1575 und 1612]. – 2 Ansichten : Kupferdruck ; Bildgrösse 31 x 46 cm. – (Civitates orbis terrarum ; Teil 2, 6)

Oben: "Conil" (16 x 46 cm, Erläuterungen unten rechts). Unten: "Xeres de la Frontera" (15 x 46 cm). Lateinischer Text ("Conil.", "Xeres de la Frontera.") und Seitennummer ("6") auf der Rückseite. Ursprungswerk: "Civitates orbis terrarum" von Georg Braun und Frans Hogenberg, zweiter Teil (Lateinische Ausgabe. – Köln, erstmals 1575) **Ryh 1616 : 16**

1125 Marchena. ; Orchna. / [Zeichner:] G. Hoefnagel. – [Köln] : [s.n.], [zwischen 1588 und 1617]. – 2 Ansichten auf 1 Blatt : Kupferdruck ; Bildgrösse 34 x 47 cm. – (Civitates orbis terrarum ; Teil 4, 3)

Oben: "Marchena" (17 x 46 cm), unten: "Orchna" (17 x 46 cm). Lateinischer Text ("Admodvm reverendo, ...", "Vrsao, nync Osvna.", "Marchena olim Martia.") und Seitennummer ("3") auf der Rückseite. Titelkartuschen jeweils oben Mitte. Ursprungswerk: "Civitates orbis terrarum" von Georg Braun und Frans Hogenberg, vierter Teil (Lateinische Ausgabe. – Köln, erstmals 1588) **Ryh 1616 : 17**

1126 Bornnes ; Zahara / depingebat Georgius Houfnaglius. – [Köln] : [s.n.], anno 1564. – 3 Ansichten auf 1 Blatt : Kupferdruck ; Bildgrösse 35 x 48 cm. – (Civitates orbis terrarum ; Teil 5, 12)

Oben: "Bornnes" (15 x 48 cm), unten links und unten rechts: "Zahara" (je 19 x 23 cm). Lateinischer Text ("Bornes.", "Zahara.") auf der Kartenrückseite. Ursprungswerk: "Civitates orbis terrarum" von Georg Braun und Frans Hogenberg, fünfter Teil (Lateinische Ausgabe. – Köln, 1598). Handschriftliche Numerierung (Rückseite): "12" **Ryh 1616 : 18**

1127 Hardales ; Cartama / depingebat Georgius Houfnaglius. – [Köln] : [s.n.], anno 1564. – 2 Ansichten auf 1 Blatt : Kupferdruck ; Bildgrösse 37 x 49 cm. – (Civitates orbis terrarum ; Teil 5, 11)

Oben: "Hardales" (19 x 49 cm), unten: "Cartama" (17 x 49 cm). Lateinischer Text ("Hardales.", "Cartama.") auf der Kartenrückseite. Ursprungswerk: "Civitates orbis terrarum" von Georg Braun und Frans Hogenberg, fünfter Teil (Lateinische Ausgabe. – Köln, 1598). Handschriftliche Numerierung (Rückseite): "11" **Ryh 1616 : 19**

1128 La penna de los Enamorados ; Archidona ; Penna ; Archidona / effigiabat Georgius Houfnaglius. – [Köln] : [s.n.], 1564. – 4 Ansichten auf 1 Blatt : Kupferdruck ; Bildgrösse 36 x 48 cm. – (Civitates orbis terrarum ; Teil 5, 9)

Oben: "La penna de los Enamorados" (10 x 48 cm), Bildmitte: "Archidona" (15 x 48 cm), unten links: "Penna" (10 x 24 cm), unten rechts: "Archidona" (10 x 24 cm). Lateinischer Text ("Archidona.") auf der Kartenrückseite. Ursprungswerk: "Civitates orbis terrarum" von Georg Braun und Frans Hogenberg, fünfter Teil (Lateinische Ausgabe. – Köln, 1598). Handschriftliche Numerierung (Rückseite): "9" **Ryh 1616 : 20**

1129 Palacios ; Alcanerilla ; Cabeças / depingebat Georgius Houfnaglius. – [Köln] : [s.n.], anno 1565. – 3 Ansichten auf 1 Blatt : Kupferdruck ; Bildgrösse 37 x 49 cm. – (Civitates orbis terrarum ; Teil 5, 10)

Oben: "Palacios" (11 x 49 cm), Bildmitte: "Alcanerilla" (11 x 49 cm), unten: "Cabeças" (14 x 49 cm). Lateinischer Text

("Palacios.", "Alcantara.", "Cabeças.") auf der Kartenrückseite. Ursprungswerk: "Civitates orbis terrarum" von Georg Braun und Frans Hogenberg, fünfter Teil (Lateinische Ausgabe. – Köln, 1598). Handschriftliche Numerierung (Rückseite): "10" **Ryh 1616 : 21**

1130 Granada / depingebat Georgius Hoefnagle Antverpianus. – [Köln] : [s.n.], 1563. – 1 Ansicht : Kupferdruck ; 32 x 50 cm. – (Civitates orbis terrarum ; Teil 1, 4)

Lateinischer Text ("Granata.") auf der Kartenrückseite. Seitennummer (Rückseite): "4.". Ursprungswerk: "Civitates orbis terrarum" von Georg Braun und Frans Hogenberg, erster Teil (Lateinische Ausgabe. – Köln, erstmals 1572). Schwacher Druck **Ryh 1616 : 22**

1131 Granata / effigiabat Georgius Houfnaglius. – [Köln] : [s.n.], anno 1565. – 1 Ansicht : Kupferdruck ; 37 x 49 cm. – (Civitates orbis terrarum ; Teil 5, 13)

Lateinischer Text ("Granata.") auf der Kartenrückseite. Ursprungswerk: "Civitates orbis terrarum" von Georg Braun und Frans Hogenberg, fünfter Teil (Lateinische Ausgabe. – Köln, 1598). Handschriftliche Numerierung (Rückseite): "13" **Ryh 1616 : 23**

1132 Amoenissimus castri Granatensis, vulgo Alhambre dicti, ab oriente prospectus / effigiabat Georgius Huefnagli[us]. – [Köln] : [s.n.], anno d[omi]ni 1564. – 1 Ansicht : Kupferdruck ; 24 x 47 cm, Bildgrösse 36 x 47 cm. – (Civitates orbis terrarum ; Teil 5, 14)

Nebenkarten unten links ("Porta castri Granatensis semper clausa", 12 x 12 cm), unten Mitte ("Masmoros", 12 x 22 cm) und unten rechts ("Algibe", 12 x 12 cm). Lateinischer Text ("Amoeniss. castri Granatensis ...") auf der Kartenrückseite. Ursprungswerk: "Civitates orbis terrarum" von Georg Braun und Frans Hogenberg, fünfter Teil (Lateinische Ausgabe. – Köln, 1598). Handschriftliche Numerierung (Rückseite): "14" **Ryh 1616 : 24**

1133 Alhama : cum priuilegio / depingebat Georgius Hoefnagle. – [Köln] : [s.n.], a.o 1564. – 1 Ansicht : Kupferdruck ; 34 x 46 cm. – (Civitates orbis terrarum ; Teil 2, 3)

Lateinischer Text ("Alhama.") und Seitennummer ("3") auf der Rückseite. Ursprungswerk: "Civitates orbis terrarum" von Georg Braun und Frans Hogenberg, zweiter Teil (Lateinische Ausgabe. – Köln, erstmals 1575) **Ryh 1616 : 25**

1134 Loxa / depingebat Georgius Hoefnagle. – [Köln] : [s.n.], [zwischen 1575 und 1612]. – 1 Ansicht : Kupferdruck ; 35 x 49 cm. – (Civitates orbis terrarum ; Teil 2, 7)

Lateinischer Text ("Loxa.") und Seitennummer ("7") auf der Rückseite. Ursprungswerk: "Civitates orbis terrarum" von Georg Braun und Frans Hogenberg, zweiter Teil (Lateinische Ausgabe. – Köln, erstmals 1575) **Ryh 1616 : 26**

1135 Vegel ; Velis Malaga / depingebat Georgius Hoefnagle. – [Köln] : [s.n.], [zwischen 1575 und 1612]. – 2 Ansichten auf 1 Blatt : Kupferdruck ; Bildgrösse 33 x 48 cm. – (Civitates orbis terrarum ; Teil 2, 5)

Oben: "Vegel" (16 x 48 cm), unten: "Velis Malaga" (16 x 48 cm). Lateinischer Text ("Vegel.", "Velis Mallaga.") und Seitennummer ("5") auf der Rückseite. Ursprungswerk: "Civitates orbis terrarum" von Georg Braun und Frans Hogenberg, zweiter Teil (Lateinische Ausgabe. – Köln, erstmals 1575) **Ryh 1616 : 27**

1136 Lebrixa ; Settenil / depingeb: Georgius Hoefnagle. – [Köln] : [s.n.], [zwischen 1581 und 1621]. – 2 Ansichten auf 1 Blatt : Kupferdruck ; Bildgrösse 32 x 42 cm. – (Civitates orbis terrarum ; Teil 3, 5)

Oben: "Lebrixa" (16 x 42 cm), unten: "Settenil" (16 x 42 cm). Lateinischer Text ("Nebrissa.", "Septenilivm.") und Seitennummer ("5") auf der Rückseite. Titel jeweils oben Mitte. Ursprungswerk: "Civitates orbis terrarum" von Georg Braun und Frans Hogenberg, dritter Teil (Lateinische Ausgabe. – Köln, erstmals 1581)

Ryh 1616 : 28

1137 Barcelona. ; Eçia / depingebat Georgius Hoefnagle. – [Köln] : [s.n.], 1567. – 2 Ansichten auf 1 Blatt : Kupferdruck ; Bildgrösse 33 x 47 cm. – (Civitates orbis terrarum ; Teil 1, 5)

Oben: "Barcelona" (17 x 47 cm, Erläuterungen unten links), unten: "Eçia" (15 x 47 cm). Lateinischer Text ("Barcino.", "Astir sive Astigigis, vvlgo Eçia.") auf der Kartenrückseite. Seitennummer (Rückseite): "5". Ursprungswerk: "Civitates orbis terrarum" von Georg Braun und Frans Hogenberg, erster Teil (Lateinische Ausgabe. – Köln, erstmals 1572)

Ryh 1616 : 29

1138 Plan de la ville et des attaques de Püycerda en 1678 / P. Brissart f. – [S.l.] : [s.n.], [nach 1678]. – 1 Plan : Kupferdruck ; 24 x 35 cm

Titelkartusche oben links, Massstabsleiste Mitte links, Legendenkartusche unten rechts. Auf Papier aufgeklebt

Ryh 1616 : 30

1139 Plan du chasteau de Lerida. – [Paris] : [s.n.], [um 1670]. – 1 Plan : Kupferdruck ; 11 x 15 cm. – (Les plans et profils des principales villes et lieux considerables de la principauté de Catalogne)

Titelkartusche oben rechts, Legende unten rechts. Ursprungswerk: "Les plans et profils ... de Catalogne" von Sébastien de Pontault de Beaulieu (Paris, um 1670). Auf Papier aufgeklebt **Ryh 1616 : 31 A**

1140 Carte du gouvernement de Lerida. – [Paris] : [s.n.], [um 1670]. – 1 Karte : Kupferdruck ; 11 x 15 cm. – (Les plans et profils des principales villes et lieux considerables de la principauté de Catalogne)

Titelkartusche unten links. Ursprungswerk: "Les plans et profils ... de Catalogne" von Sébastien de Pontault de Beaulieu (Paris, um 1670). Auf Papier aufgeklebt **Ryh 1616 : 31 B**

1141 Plan de la ville et chasteau de Lerida en Catalogne. – [Paris] : [s.n.], [um 1670]. – 1 Plan : Kupferdruck ; 11 x 15 cm. – (Les plans et profils des principales villes et lieux considerables de la principauté de Catalogne)

Titelkartusche oben links. Ursprungswerk: "Les plans et profils ... de Catalogne" von Sébastien de Pontault de Beaulieu (Paris, um 1670). Auf Papier aufgeklebt **Ryh 1616 : 31 C**

1142 Plan de la ville de Ceruere. – [Paris] : [s.n.], [um 1670]. – 1 Plan : Kupferdruck ; 11 x 15 cm. – (Les plans et profils des principales villes et lieux considerables de la principauté de Catalogne)

Titelkartusche oben rechts, Legende unten links. Ursprungswerk: "Les plans et profils ... de Catalogne" von Sébastien de Pontault de Beaulieu (Paris, um 1670). Auf Papier aufgeklebt **Ryh 1616 : 31 D**

1143 Lerida / AD. Perel scul. – [Paris] : [s.n.], [um 1670]. – 1 Ansicht : Kupferdruck ; 11 x 15 cm. – (Les

plans et profils des principales villes et lieux considerables de la principauté de Catalogne)

Titelkartusche oben Mitte. Ursprungswerk: "Les plans et profils ... de Catalogne" von Sébastien de Pontault de Beaulieu (Paris, um 1670). Auf Papier aufgeklebt **Ryh 1616 : 31 E**

1144 Plan du fort de Salo, en Catalogne. – [Paris] : [s.n.], [um 1670]. – 1 Plan : Kupferdruck ; 11 x 15 cm. – (Les plans et profils des principales villes et lieux considerables de la principauté de Catalogne)

Titelkartusche oben rechts. Süden oben. Ursprungswerk: "Les plans et profils ... de Catalogne" von Sébastien de Pontault de Beaulieu (Paris, um 1670). Auf Papier aufgeklebt **Ryh 1616 : 31 F**

1145 Cervere. – [Paris] : [s.n.], [um 1670]. – 1 Ansicht : Kupferdruck ; 11 x 15 cm. – (Les plans et profils des principales villes et lieux considerables de la principauté de Catalogne)

Titelkartusche oben Mitte. Ursprungswerk: "Les plans et profils ... de Catalogne" von Sébastien de Pontault de Beaulieu (Paris, um 1670). Auf Papier aufgeklebt **Ryh 1616 : 31 G**

1146 Plan de la ville de Cap Daques. – [Paris] : [s.n.], [um 1670]. – 1 Plan : Kupferdruck ; 11 x 16 cm. – (Les plans et profils des principales villes et lieux considerables de la principauté de Catalogne)

Titelkartusche oben links, Legende unten links. Ursprungswerk: "Les plans et profils ... de Catalogne" von Sébastien de Pontault de Beaulieu (Paris, um 1670). Auf Papier aufgeklebt **Ryh 1616 : 31 H**

1147 Salaw. – [Paris] : [s.n.], [um 1670]. – 1 Ansicht : Kupferdruck ; 11 x 15 cm. – (Les plans et profils des principales villes et lieux considerables de la principauté de Catalogne)

Titelkartusche oben Mitte. Ursprungswerk: "Les plans et profils ... de Catalogne" von Sébastien de Pontault de Beaulieu (Paris, um 1670). Auf Papier aufgeklebt **Ryh 1616 : 31 I**

1148 Plan de la ville de Barcelone. – [Paris] : [s.n.], [um 1670]. – 1 Plan : Kupferdruck ; 11 x 15 cm. – (Les plans et profils des principales villes et lieux considerables de la principauté de Catalogne)

Titelkartusche oben links, Legende oben rechts. Ursprungswerk: "Les plans et profils ... de Catalogne" von Sébastien de Pontault de Beaulieu (Paris, um 1670). Auf Papier aufgeklebt **Ryh 1616 : 32 A**

1149 Carte du gouvernement de Barcelone. – [Paris] : [s.n.], [um 1670]. – 1 Karte : Kupferdruck ; 11 x 15 cm. – (Les plans et profils des principales villes et lieux considerables de la principauté de Catalogne)

Titelkartusche unten rechts. Ursprungswerk: "Les plans et profils ... de Catalogne" von Sébastien de Pontault de Beaulieu (Paris, um 1670). Auf Papier aufgeklebt **Ryh 1616 : 32 B**

1150 Barcelone. – [Paris] : [s.n.], [um 1670]. – 1 Ansicht : Kupferdruck ; 11 x 15 cm. – (Les plans et profils des principales villes et lieux considerables de la principauté de Catalogne)

Titelkartusche oben Mitte. Ursprungswerk: "Les plans et profils ... de Catalogne" von Sébastien de Pontault de Beaulieu (Paris, um 1670). Auf Papier aufgeklebt **Ryh 1616 : 32 C**

1151 Plan de la citadelle dessinée a faire au Montiuich pres Barcelone. – [Paris] : [s.n.], [um 1670]. – 1 Plan :

Kupferdruck ; 11 x 15 cm. – (Les plans et profils des principales villes et lieux considerables de la principauté de Catalogne)

Titelkartusche oben links, Legende oben rechts. Ursprungswerk: "Les plans et profils ... de Catalogne" von Sébastien de Pontault de Beaulieu (Paris, um 1670). Auf Papier aufgeklebt **Ryh 1616 : 32 D**

1152 Carte du gouvernement de Blanes. – [Paris] : [s.n.], [um 1670]. – 1 Karte : Kupferdruck ; 11 x 15 cm. – (Les plans et profils des principales villes et lieux considerables de la principauté de Catalogne)

Titelkartusche unten rechts. Ursprungswerk: "Les plans et profils ... de Catalogne" von Sébastien de Pontault de Beaulieu (Paris, um 1670). Auf Papier aufgeklebt **Ryh 1616 : 32 E**

1153 Mont Iovy. – [Paris] : [s.n.], [um 1670]. –

1 Ansicht : Kupferdruck ; 11 x 15 cm. – (Les plans et profils des principales villes et lieux considerables de la principauté de Catalogne)

Titel oben Mitte. Ursprungswerk: "Les plans et profils ... de Catalogne" von Sébastien de Pontault de Beaulieu (Paris, um 1670). Auf Papier aufgeklebt **Ryh 1616 : 32 F**

1154 Mataros / AD. Perel scul. – [Paris] : [s.n.], [um 1670]. – 1 Ansicht : Kupferdruck ; 11 x 15 cm. – (Les plans et profils des principales villes et lieux considerables de la principauté de Catalogne)

Titel oben Mitte. Ursprungswerk: "Les plans et profils ... de Catalogne" von Sébastien de Pontault de Beaulieu (Paris, um 1670). Auf Papier aufgeklebt **Ryh 1616 : 32 G**

1155 Blane. – [Paris] : [s.n.], [um 1670]. – 1 Ansicht : Kupferdruck ; 11 x 15 cm. – (Les plans et profils des principales villes et lieux considerables de la principauté de Catalogne)

Titel oben Mitte. Ursprungswerk: "Les plans et profils ... de Catalogne" von Sébastien de Pontault de Beaulieu (Paris, um 1670). Auf Papier aufgeklebt **Ryh 1616 : 32 H**

1156 St. Salony / AD. Perel s. – [Paris] : [s.n.], [um 1670]. – 1 Ansicht : Kupferdruck ; 10 x 15 cm. – (Les plans et profils des principales villes et lieux considerables de la principauté de Catalogne)

Titel oben Mitte. Ursprungswerk: "Les plans et profils ... de Catalogne" von Sébastien de Pontault de Beaulieu (Paris, um 1670). Auf Papier aufgeklebt" **Ryh 1616 : 32 I**

1157 Camp de Lesborges du prince de Conde / AD. Perel sc. – [Paris] : [s.n.], 1647 [erschieden um 1670]. – 1 Ansicht : Kupferdruck ; 11 x 15 cm. – (Les plans et profils des principales villes et lieux considerables de la principauté de Catalogne)

Titel oben Mitte. Ursprungswerk: "Les plans et profils ... de Catalogne" von Sébastien de Pontault de Beaulieu (Paris, um 1670). Auf Papier aufgeklebt **Ryh 1616 : 33 A**

1158 Reovs / AD. Perel scul. – [Paris] : [s.n.], [um 1670]. – 1 Ansicht : Kupferdruck ; 10 x 15 cm. – (Les plans et profils des principales villes et lieux considerables de la principauté de Catalogne)

Titel oben Mitte. Ursprungswerk: "Les plans et profils ... de Catalogne" von Sébastien de Pontault de Beaulieu (Paris, um 1670). Auf Papier aufgeklebt **Ryh 1616 : 33 B**

1159 Col de Cabre / AD. Perel scul. – [Paris] : [s.n.], [um 1670]. – 1 Ansicht : Kupferdruck ; 11 x 15 cm. – (Les plans et profils des principales villes et lieux considerables de la principauté de Catalogne)

Titel oben Mitte. Ursprungswerk: "Les plans et profils ... de Catalogne" von Sébastien de Pontault de Beaulieu (Paris, um 1670). Auf Papier aufgeklebt **Ryh 1616 : 33 C**

1160 Montblanc. – [Paris] : [s.n.], [um 1670]. –

1 Vogelschauplan : Kupferdruck ; 10 x 15 cm. – (Les plans et profils des principales villes et lieux considerables de la principauté de Catalogne)

Titel oben rechts. Ursprungswerk: "Les plans et profils ... de Catalogne" von Sébastien de Pontault de Beaulieu (Paris, um 1670). Auf Papier aufgeklebt **Ryh 1616 : 33 D**

1161 Plan de la tour d'Anbare. – [Paris] : [s.n.], [um 1670]. – 1 Plan : Kupferdruck ; 11 x 15 cm. – (Les plans et profils des principales villes et lieux considerables de la principauté de Catalogne)

Titelkartusche unten rechts, Legende oben links. Ursprungswerk: "Les plans et profils ... de Catalogne" von Sébastien de Pontault de Beaulieu (Paris, um 1670). Auf Papier aufgeklebt **Ryh 1616 : 33 E**

1162 Vails / AD. Perel scul. – [Paris] : [s.n.], [um 1670]. – 1 Plan : Kupferdruck ; 11 x 15 cm. – (Les plans et profils des principales villes et lieux considerables de la principauté de Catalogne)

Titel oben Mitte. Ursprungswerk: "Les plans et profils ... de Catalogne" von Sébastien de Pontault de Beaulieu (Paris, um 1670). Auf Papier aufgeklebt **Ryh 1616 : 33 F**

1163 Barbera. – [Paris] : [s.n.], [um 1670]. – 1 Ansicht : Kupferdruck ; 11 x 15 cm. – (Les plans et profils des principales villes et lieux considerables de la principauté de Catalogne)

Titel oben Mitte. Ursprungswerk: "Les plans et profils ... de Catalogne" von Sébastien de Pontault de Beaulieu (Paris, um 1670). Auf Papier aufgeklebt **Ryh 1616 : 33 G**

1164 Plan de Valmoil. – [Paris] : [s.n.], [um 1670]. –

1 Plan : Kupferdruck ; 11 x 15 cm. – (Les plans et profils des principales villes et lieux considerables de la principauté de Catalogne)

Titelkartusche oben rechts, Legende oben links. Ursprungswerk: "Les plans et profils ... de Catalogne" von Sébastien de Pontault de Beaulieu (Paris, um 1670). Auf Papier aufgeklebt **Ryh 1616 : 33 H**

1165 La tovr d'Anbare. – [Paris] : [s.n.], [um 1670]. –

1 Ansicht : Kupferdruck ; 11 x 15 cm. – (Les plans et profils des principales villes et lieux considerables de la principauté de Catalogne)

Titel oben Mitte. Ursprungswerk: "Les plans et profils ... de Catalogne" von Sébastien de Pontault de Beaulieu (Paris, um 1670). Auf Papier aufgeklebt **Ryh 1616 : 33 I**

1166 La Ionqviere / AD. Perel. scul. – [Paris] : [s.n.], [um 1670]. – 1 Ansicht : Kupferdruck ; 10 x 15 cm. – (Les plans et profils des principales villes et lieux considerables de la principauté de Catalogne)

Titel oben Mitte. Ursprungswerk: "Les plans et profils ... de Catalogne" von Sébastien de Pontault de Beaulieu (Paris, um 1670). Auf Papier aufgeklebt **Ryh 1616 : 34 A**

1167 Figvieres / AD. Perel scul. – [Paris] : [s.n.], [um 1670]. – 1 Ansicht : Kupferdruck ; 11 x 15 cm. – (Les plans et profils des principales villes et lieux considerables de la principauté de Catalogne)

Titel oben Mitte. Ursprungswerk: "Les plans et profils ... de Catalogne" von Sébastien de Pontault de Beaulieu (Paris, um 1670). Auf Papier aufgeklebt **Ryh 1616 : 34 B**

1168 Cap. de Qviers / AD. Perel scul. – [Paris] : [s.n.], [um 1670]. – 1 Ansicht : Kupferdruck ; 11 x 15 cm. – (Les plans et profils des principales villes et lieux considerables de la principauté de Catalogne)

Titel oben Mitte. Ursprungswerk: "Les plans et profils ... de Catalogne" von Sébastien de Pontault de Beaulieu (Paris, um 1670). Auf Papier aufgeklebt **Ryh 1616 : 34 C**

1169 Plan de Roses en Catalogne. – [Paris] : [s.n.], [um 1670]. – 1 Plan : Kupferdruck ; 11 x 15 cm. – (Les plans et profils des principales villes et lieux considerables de la principauté de Catalogne)

Titelkartusche oben links, Legende unten links. Ursprungswerk: "Les plans et profils ... de Catalogne" von Sébastien de Pontault de Beaulieu (Paris, um 1670). Auf Papier aufgeklebt **Ryh 1616 : 34 D**

1170 Carte du gouvernement de Roses. – [Paris] : [s.n.], [um 1670]. – 1 Karte : Kupferdruck ; 11 x 15 cm. – (Les plans et profils des principales villes et lieux considerables de la principauté de Catalogne)

Titelkartusche oben rechts. Ursprungswerk: "Les plans et profils ... de Catalogne" von Sébastien de Pontault de Beaulieu (Paris, um 1670). Auf Papier aufgeklebt **Ryh 1616 : 34 E**

1171 Roses. – [Paris] : [s.n.], [um 1670]. – 1 Ansicht : Kupferdruck ; 11 x 15 cm. – (Les plans et profils des principales villes et lieux considerables de la principauté de Catalogne)

Titel oben Mitte. Ursprungswerk: "Les plans et profils ... de Catalogne" von Sébastien de Pontault de Beaulieu (Paris, um 1670). Auf Papier aufgeklebt **Ryh 1616 : 34 F**

1172 Plan du chateau de la Trinité. – [Paris] : [s.n.], [um 1670]. – 1 Plan : Kupferdruck ; 11 x 15 cm. – (Les plans et profils des principales villes et lieux considerables de la principauté de Catalogne)

Titelkartusche oben links. Ursprungswerk: "Les plans et profils ... de Catalogne" von Sébastien de Pontault de Beaulieu (Paris, um 1670). Auf Papier aufgeklebt **Ryh 1616 : 34 G**

1173 Carte du gouvernement de Toreille de Mongry et des Medes. – [Paris] : [s.n.], [um 1670]. – 1 Karte : Kupferdruck ; 11 x 15 cm. – (Les plans et profils des principales villes et lieux considerables de la principauté de Catalogne)

Titelkartusche unten rechts. Ursprungswerk: "Les plans et profils ... de Catalogne" von Sébastien de Pontault de Beaulieu (Paris, um 1670). Auf Papier aufgeklebt **Ryh 1616 : 34 H**

1174 Mongri / AD Perel scul. – [Paris] : [s.n.], [um 1670]. – 1 Ansicht : Kupferdruck ; 10 x 15 cm. – (Les plans et profils des principales villes et lieux considerables de la principauté de Catalogne)

Titel oben Mitte. Ursprungswerk: "Les plans et profils ... de Catalogne" von Sébastien de Pontault de Beaulieu (Paris, um 1670). Auf Papier aufgeklebt **Ryh 1616 : 34 I**

1175 Plan de la ville, et chateau de Flix, en Catalogne / Beaulieu fe. – [Paris] : [s.n.], [um 1670]. – 1 Plan : Kupferdruck ; 11 x 15 cm. – (Les plans et profils des principales villes et lieux considerables de la principauté de Catalogne)

Titelkartusche oben rechts. Ursprungswerk: "Les plans et profils ... de Catalogne" von Sébastien de Pontault de Beaulieu (Paris, um 1670). Auf Papier aufgeklebt **Ryh 1616 : 35 A**

1176 Carte du gouvernement de Flix. – [Paris] : [s.n.], [um 1670]. – 1 Karte : Kupferdruck ; 11 x 15 cm. – (Les plans et profils des principales villes et lieux considerables de la principauté de Catalogne)

Titelkartusche unten links. Ursprungswerk: "Les plans et profils ... de Catalogne" von Sébastien de Pontault de Beaulieu (Paris, um 1670). Auf Papier aufgeklebt **Ryh 1616 : 35 B**

1177 Flix. / AD. Perel scul. – [Paris] : [s.n.], [um 1670]. – 1 Ansicht : Kupferdruck ; 11 x 15 cm. – (Les plans et profils des principales villes et lieux considerables de la principauté de Catalogne)

Titel oben Mitte. Ursprungswerk: "Les plans et profils ... de Catalogne" von Sébastien de Pontault de Beaulieu (Paris, um 1670). Auf Papier aufgeklebt **Ryh 1616 : 35 C**

1178 Plan du chateau d'Algoire. – [Paris] : [s.n.], [um 1670]. – 1 Plan : Kupferdruck ; 11 x 15 cm. – (Les plans et profils des principales villes et lieux considerables de la principauté de Catalogne)

Titelkartusche oben rechts, Legende oben links. Ursprungswerk: "Les plans et profils ... de Catalogne" von Sébastien de Pontault de Beaulieu (Paris, um 1670). Auf Papier aufgeklebt **Ryh 1616 : 35 D**

1179 Carte du gouvernement d'Algoire. – [Paris] : [s.n.], [um 1670]. – 1 Karte : Kupferdruck ; 11 x 15 cm. – (Les plans et profils des principales villes et lieux considerables de la principauté de Catalogne)

Titelkartusche oben links. Ursprungswerk: "Les plans et profils ... de Catalogne" von Sébastien de Pontault de Beaulieu (Paris, um 1670). Auf Papier aufgeklebt **Ryh 1616 : 35 E**

1180 Algoire / AD. Perel scul. – [Paris] : [s.n.], [um 1670]. – 1 Ansicht : Kupferdruck ; 10 x 15 cm. – (Les plans et profils des principales villes et lieux considerables de la principauté de Catalogne)

Titel oben Mitte. Ursprungswerk: "Les plans et profils ... de Catalogne" von Sébastien de Pontault de Beaulieu (Paris, um 1670). Auf Papier aufgeklebt **Ryh 1616 : 35 F**

1181 Miqvinens / AD. Perel scul. – [Paris] : [s.n.], [um 1670]. – 1 Ansicht : Kupferdruck ; 11 x 15 cm. – (Les plans et profils des principales villes et lieux considerables de la principauté de Catalogne)

Titel oben Mitte. Ursprungswerk: "Les plans et profils ... de Catalogne" von Sébastien de Pontault de Beaulieu (Paris, um 1670). Auf Papier aufgeklebt **Ryh 1616 : 35 G**

1182 Carte du gouvernement de Monson. – [Paris] : [s.n.], [um 1670]. – 1 Karte : Kupferdruck ; 11 x 15 cm. – (Les

plans et profils des principales villes et lieux considerables de la principauté de Catalogne)

Titelkartusche unten rechts. Ursprungswerk: "Les plans et profils ... de Catalogne" von Sébastien de Pontault de Beaulieu (Paris, um 1670). Auf Papier aufgeklebt
Ryh 1616 : 35 H

1183 Monson / AD. Perel scul. – [Paris] : [s.n.], [um 1670]. – 1 Ansicht : Kupferdruck ; 11 x 15 cm. – (Les plans et profils des principales villes et lieux considerables de la principauté de Catalogne)

Titel oben Mitte. Ursprungswerk: "Les plans et profils ... de Catalogne" von Sébastien de Pontault de Beaulieu (Paris, um 1670). Auf Papier aufgeklebt
Ryh 1616 : 35 I

1184 Miravet / AD. Perel scul. – [Paris] : [s.n.], [um 1670]. – 1 Ansicht : Kupferdruck ; 11 x 15 cm. – (Les plans et profils des principales villes et lieux considerables de la principauté de Catalogne)

Titel oben Mitte. Ursprungswerk: "Les plans et profils ... de Catalogne" von Sébastien de Pontault de Beaulieu (Paris, um 1670). Auf Papier aufgeklebt
Ryh 1616 : 36 A

1185 Cambril / AD. Perel scul. – [Paris] : [s.n.], [um 1670]. – 1 Ansicht : Kupferdruck ; 11 x 15 cm. – (Les plans et profils des principales villes et lieux considerables de la principauté de Catalogne)

Titel oben Mitte. Ursprungswerk: "Les plans et profils ... de Catalogne" von Sébastien de Pontault de Beaulieu (Paris, um 1670). Auf Papier aufgeklebt
Ryh 1616 : 36 B

1186 Scornalbo / AD. Perel scul. – [Paris] : [s.n.], [um 1670]. – 1 Ansicht : Kupferdruck ; 11 x 15 cm. – (Les plans et profils des principales villes et lieux considerables de la principauté de Catalogne)

Titel oben Mitte. Ursprungswerk: "Les plans et profils ... de Catalogne" von Sébastien de Pontault de Beaulieu (Paris, um 1670). Auf Papier aufgeklebt
Ryh 1616 : 36 C

1187 Plan du chateau de Cardone. – [Paris] : [s.n.], [um 1670]. – 1 Plan : Kupferdruck ; 11 x 15 cm. – (Les plans et profils des principales villes et lieux considerables de la principauté de Catalogne)

Titelkartusche oben links. Ursprungswerk: "Les plans et profils ... de Catalogne" von Sébastien de Pontault de Beaulieu (Paris, um 1670). Auf Papier aufgeklebt
Ryh 1616 : 36 D

1188 Plan du chateau de Castel-dazen. – [Paris] : [s.n.], [um 1670]. – 1 Plan : Kupferdruck ; 11 x 15 cm. – (Les plans et profils des principales villes et lieux considerables de la principauté de Catalogne)

Titelkartusche oben links. Ursprungswerk: "Les plans et profils ... de Catalogne" von Sébastien de Pontault de Beaulieu (Paris, um 1670). Auf Papier aufgeklebt
Ryh 1616 : 36 E

1189 Plan de la ville et chateau de Constanty en Catalogne / Beaulieu fecit. – [Paris] : [s.n.], [um 1670]. – 1 Plan : Kupferdruck ; 11 x 15 cm. – (Les plans et profils des principales villes et lieux considerables de la principauté de Catalogne)

Titelkartusche oben links. Ursprungswerk: "Les plans et profils ... de Catalogne" von Sébastien de Pontault de Beaulieu (Paris, um 1670). Auf Papier aufgeklebt
Ryh 1616 : 36 F

1190 Cardone / AD. Perel scul. – [Paris] : [s.n.], [um 1670]. – 1 Ansicht : Kupferdruck ; 10 x 15 cm. – (Les plans et profils des principales villes et lieux considerables de la principauté de Catalogne)

Titel oben Mitte. Ursprungswerk: "Les plans et profils ... de Catalogne" von Sébastien de Pontault de Beaulieu (Paris, um 1670). Auf Papier aufgeklebt
Ryh 1616 : 36 G

1191 Castel Dasens. – [Paris] : [s.n.], [um 1670]. – 1 Ansicht : Kupferdruck ; 11 x 15 cm. – (Les plans et profils des principales villes et lieux considerables de la principauté de Catalogne)

Titel oben Mitte. Ursprungswerk: "Les plans et profils ... de Catalogne" von Sébastien de Pontault de Beaulieu (Paris, um 1670). Auf Papier aufgeklebt
Ryh 1616 : 36 H

1192 Constantin / AD. Perel scul. – [Paris] : [s.n.], [um 1670]. – 1 Ansicht : Kupferdruck ; 11 x 15 cm. – (Les plans et profils des principales villes et lieux considerables de la principauté de Catalogne)

Titel oben Mitte. Ursprungswerk: "Les plans et profils ... de Catalogne" von Sébastien de Pontault de Beaulieu (Paris, um 1670). Auf Papier aufgeklebt
Ryh 1616 : 36 I

1193 St. Feliev. – [Paris] : [s.n.], [um 1670]. – 1 Ansicht : Kupferdruck ; 11 x 15 cm. – (Les plans et profils des principales villes et lieux considerables de la principauté de Catalogne)

Titel oben Mitte. Ursprungswerk: "Les plans et profils ... de Catalogne" von Sébastien de Pontault de Beaulieu (Paris, um 1670). Auf Papier aufgeklebt
Ryh 1616 : 37 A

1194 Tosse. – [Paris] : [s.n.], [um 1670]. – 1 Ansicht : Kupferdruck ; 11 x 15 cm. – (Les plans et profils des principales villes et lieux considerables de la principauté de Catalogne)

Titel oben Mitte. Ursprungswerk: "Les plans et profils ... de Catalogne" von Sébastien de Pontault de Beaulieu (Paris, um 1670). Auf Papier aufgeklebt
Ryh 1616 : 37 B

1195 Ostalric / AD. Perel scul. – [Paris] : [s.n.], [um 1670]. – 1 Ansicht : Kupferdruck ; 11 x 15 cm. – (Les plans et profils des principales villes et lieux considerables de la principauté de Catalogne)

Titel oben Mitte. Ursprungswerk: "Les plans et profils ... de Catalogne" von Sébastien de Pontault de Beaulieu (Paris, um 1670). Auf Papier aufgeklebt
Ryh 1616 : 37 C

1196 Manrese / AD Perel scul. – [Paris] : [s.n.], [um 1670]. – 1 Ansicht : Kupferdruck ; 11 x 15 cm. – (Les plans et profils des principales villes et lieux considerables de la principauté de Catalogne)

Titel oben Mitte. Ursprungswerk: "Les plans et profils ... de Catalogne" von Sébastien de Pontault de Beaulieu (Paris, um 1670). Auf Papier aufgeklebt
Ryh 1616 : 37 D

1197 Agramont / AD. Perel scul. – [Paris] : [s.n.], [um 1670]. – 1 Ansicht : Kupferdruck ; 11 x 15 cm. – (Les plans et profils des principales villes et lieux considerables de la principauté de Catalogne)

Titel oben Mitte. Ursprungswerk: "Les plans et profils ... de Catalogne" von Sébastien de Pontault de Beaulieu (Paris, um 1670). Auf Papier aufgeklebt
Ryh 1616 : 37 E

1198 Camaras / AD. Perel scul. – [Paris] : [s.n.], [um 1670]. – 1 Ansicht : Kupferdruck ; 11 x 15 cm. – (Les plans et profils des principales villes et lieux considerables de la principauté de Catalogne)

Titel oben Mitte. Ursprungswerk: "Les plans et profils ... de Catalogne" von Sébastien de Pontault de Beaulieu (Paris, um 1670). Auf Papier aufgeklebt **Ryh 1616 : 37 F**

1199 Salzone / AD. Perel scul. – [Paris] : [s.n.], [um 1670]. – 1 Ansicht : Kupferdruck ; 11 x 15 cm. – (Les plans et profils des principales villes et lieux considerables de la principauté de Catalogne)

Titel oben Mitte. Ursprungswerk: "Les plans et profils ... de Catalogne" von Sébastien de Pontault de Beaulieu (Paris, um 1670). Auf Papier aufgeklebt **Ryh 1616 : 37 G**

1200 Castillon / AD. Perel. scul. – [Paris] : [s.n.], [um 1670]. – 1 Ansicht : Kupferdruck ; 10 x 15 cm. – (Les plans et profils des principales villes et lieux considerables de la principauté de Catalogne)

Titel oben Mitte. Ursprungswerk: "Les plans et profils ... de Catalogne" von Sébastien de Pontault de Beaulieu (Paris, um 1670). Auf Papier aufgeklebt **Ryh 1616 : 37 H**

1201 Arbec / AD. Perel scul. – [Paris] : [s.n.], [um 1670]. – 1 Ansicht : Kupferdruck ; 11 x 15 cm. – (Les plans et profils des principales villes et lieux considerables de la principauté de Catalogne)

Titel oben Mitte. Ursprungswerk: "Les plans et profils ... de Catalogne" von Sébastien de Pontault de Beaulieu (Paris, um 1670). Auf Papier aufgeklebt **Ryh 1616 : 37 I**

1202 Plan de la ville et molle de Taragone. – [Paris] : [s.n.], [um 1670]. – 1 Plan : Kupferdruck ; 11 x 15 cm. – (Les plans et profils des principales villes et lieux considerables de la principauté de Catalogne)

Titelkartusche unten rechts. Ursprungswerk: "Les plans et profils ... de Catalogne" von Sébastien de Pontault de Beaulieu (Paris, um 1670). Auf Papier aufgeklebt **Ryh 1616 : 38 A**

1203 Carte du gouvernement de Taragone. – [Paris] : [s.n.], [um 1670]. – 1 Karte : Kupferdruck ; 11 x 16 cm. – (Les plans et profils des principales villes et lieux considerables de la principauté de Catalogne)

Titelkartusche oben rechts. Ursprungswerk: "Les plans et profils ... de Catalogne" von Sébastien de Pontault de Beaulieu (Paris, um 1670). Auf Papier aufgeklebt **Ryh 1616 : 38 B**

1204 Taragone. – [Paris] : [s.n.], [um 1670]. – 1 Ansicht : Kupferdruck ; 11 x 15 cm. – (Les plans et profils des principales villes et lieux considerables de la principauté de Catalogne)

Titel oben Mitte. Ursprungswerk: "Les plans et profils ... de Catalogne" von Sébastien de Pontault de Beaulieu (Paris, um 1670). Auf Papier aufgeklebt **Ryh 1616 : 38 C**

1205 Plan de la ville d'Ager. – [Paris] : [s.n.], [um 1670]. – 1 Plan : Kupferdruck ; 11 x 15 cm. – (Les plans et profils des principales villes et lieux considerables de la principauté de Catalogne)

Titelkartusche unten rechts, Legende oben links. Ursprungswerk: "Les plans et profils ... de Catalogne" von Sébastien de Pontault de Beaulieu (Paris, um 1670). Auf Papier aufgeklebt **Ryh 1616 : 38 D**

1206 Carte du gouvernement d'Ager en Catalogne. – [Paris] : [s.n.], [um 1670]. – 1 Karte : Kupferdruck ; 11 x 15 cm. – (Les plans et profils des principales villes et lieux considerables de la principauté de Catalogne)

Titelkartusche oben links. Ursprungswerk: "Les plans et profils ... de Catalogne" von Sébastien de Pontault de Beaulieu (Paris, um 1670). Auf Papier aufgeklebt **Ryh 1616 : 38 E**

1207 Ager / AD. Perel scul. – [Paris] : [s.n.], [um 1670]. – 1 Ansicht : Kupferdruck ; 11 x 15 cm. – (Les plans et profils des principales villes et lieux considerables de la principauté de Catalogne)

Titel oben Mitte. Ursprungswerk: "Les plans et profils ... de Catalogne" von Sébastien de Pontault de Beaulieu (Paris, um 1670). Auf Papier aufgeklebt **Ryh 1616 : 38 F**

1208 Plan de Tortose. – [Paris] : [s.n.], [um 1670]. – 1 Plan : Kupferdruck ; 11 x 15 cm. – (Les plans et profils des principales villes et lieux considerables de la principauté de Catalogne)

Titelkartusche oben links. Ursprungswerk: "Les plans et profils ... de Catalogne" von Sébastien de Pontault de Beaulieu (Paris, um 1670). Auf Papier aufgeklebt **Ryh 1616 : 38 G**

1209 Carte du gouvernement de Tortose. – [Paris] : [s.n.], [um 1670]. – 1 Karte : Kupferdruck ; 11 x 15 cm. – (Les plans et profils des principales villes et lieux considerables de la principauté de Catalogne)

Titelkartusche oben links. Ursprungswerk: "Les plans et profils ... de Catalogne" von Sébastien de Pontault de Beaulieu (Paris, um 1670). Auf Papier aufgeklebt **Ryh 1616 : 38 H**

1210 Tortose / AD. Perel scul. – [Paris] : [s.n.], [um 1670]. – 1 Ansicht : Kupferdruck ; 11 x 15 cm. – (Les plans et profils des principales villes et lieux considerables de la principauté de Catalogne)

Titel oben Mitte. Ursprungswerk: "Les plans et profils ... de Catalogne" von Sébastien de Pontault de Beaulieu (Paris, um 1670). Auf Papier aufgeklebt **Ryh 1616 : 38 I**

1211 Plan de la ville de Gironne. – [Paris] : [s.n.], [um 1670]. – 1 Plan : Kupferdruck ; 11 x 15 cm. – (Les plans et profils des principales villes et lieux considerables de la principauté de Catalogne)

Titelkartusche unten links, Legende unten rechts. Ursprungswerk: "Les plans et profils ... de Catalogne" von Sébastien de Pontault de Beaulieu (Paris, um 1670). Auf Papier aufgeklebt **Ryh 1616 : 39 A**

1212 Carte du gouvernement de Gironne. – [Paris] : [s.n.], [um 1670]. – 1 Karte : Kupferdruck ; 11 x 16 cm. – (Les plans et profils des principales villes et lieux considerables de la principauté de Catalogne)

Titelkartusche unten links. Ursprungswerk: "Les plans et profils ... de Catalogne" von Sébastien de Pontault de Beaulieu (Paris, um 1670). Auf Papier aufgeklebt **Ryh 1616 : 39 B**

1213 Gironne / AD. Perel scul. – [Paris] : [s.n.], [um 1670]. – 1 Ansicht : Kupferdruck ; 11 x 15 cm. – (Les plans et profils des principales villes et lieux considerables de la principauté de Catalogne)

Titel oben Mitte. Ursprungswerk: "Les plans et profils ... de Catalogne" von Sébastien de Pontault de Beaulieu (Paris, um 1670). Auf Papier aufgeklebt **Ryh 1616 : 39 C**

1214 Plan de la ville et citadelle de Palamos. – [Paris] : [s.n.], [um 1670]. – 1 Plan : Kupferdruck ; 11 x 15 cm. – (Les plans et profils des principales villes et lieux considerables de la principauté de Catalogne)

Titelkartusche oben rechts, Legende oben links. Ursprungswerk: "Les plans et profils ... de Catalogne" von Sébastien de Pontault de Beaulieu (Paris, um 1670). Auf Papier aufgeklebt **Ryh 1616 : 39 D**

1215 Carte du gouvernement de Palamos. – [Paris] : [s.n.], [um 1670]. – 1 Karte : Kupferdruck ; 11 x 15 cm. – (Les plans et profils des principales villes et lieux considerables de la principauté de Catalogne)

Titelkartusche oben rechts. Ursprungswerk: "Les plans et profils ... de Catalogne" von Sébastien de Pontault de Beaulieu (Paris, um 1670). Auf Papier aufgeklebt **Ryh 1616 : 39 E**

1216 Palamos / AD. Perel scul. – [Paris] : [s.n.], [um 1670]. – 1 Ansicht : Kupferdruck ; 11 x 15 cm. – (Les plans et profils des principales villes et lieux considerables de la principauté de Catalogne)

Titel oben Mitte. Ursprungswerk: "Les plans et profils ... de Catalogne" von Sébastien de Pontault de Beaulieu (Paris, um 1670). Auf Papier aufgeklebt **Ryh 1616 : 39 F**

1217 Plan de Balaguier. – [Paris] : [s.n.], [um 1670]. – 1 Plan : Kupferdruck ; 11 x 15 cm. – (Les plans et profils des principales villes et lieux considerables de la principauté de Catalogne)

Titelkartusche oben links. Ursprungswerk: "Les plans et profils ... de Catalogne" von Sébastien de Pontault de Beaulieu (Paris, um 1670). Auf Papier aufgeklebt **Ryh 1616 : 39 G**

1218 Carte du gouvernement de Balaguier. – [Paris] : [s.n.], [um 1670]. – 1 Karte : Kupferdruck ; 11 x 15 cm. – (Les plans et profils des principales villes et lieux considerables de la principauté de Catalogne)

Titelkartusche oben rechts. Ursprungswerk: "Les plans et profils ... de Catalogne" von Sébastien de Pontault de Beaulieu (Paris, um 1670). Auf Papier aufgeklebt **Ryh 1616 : 39 H**

1219 Balagvier / AD. Perel scul. – [Paris] : [s.n.], [um 1670]. – 1 Ansicht : Kupferdruck ; 11 x 15 cm. – (Les plans et profils des principales villes et lieux considerables de la principauté de Catalogne)

Titel oben Mitte. Ursprungswerk: "Les plans et profils ... de Catalogne" von Sébastien de Pontault de Beaulieu (Paris, um 1670). Auf Papier aufgeklebt **Ryh 1616 : 39 I**

1220 Plan de la ville de cap de Qviers en Catalogne : assiéé et pris par les armées du roy tres chrétien Louis xuy. [=XIV] commandées par Monsieur le prince de Conty vice-roy de Catalogne Roussillon et Cerdagne le iour de may 1655 : avec priuil de Sa Majesté / par le Sr. de Beaulieu le Donjon ingenieur et geogr. ord.re du roy. – [Ca. 1:50000]. – A Paris : [s.n.], [zwischen 1655 und 1680]. – 1 Plan : Kupferdruck ; 41 x 50 cm. – (Les glorieuses conquestes de Louis le Grand)

Titelkartusche oben rechts, Legendenkartusche oben Mitte. Westen oben. Ursprungswerk: "Les glorieuses conquestes de Louis le Grand roy de France et de Navarre" von S. de Pontault de Beaulieu (in versch. Aufl. erschienen. – Paris, zwischen 1650 und 1680)

Ryh 1616 : 40

1221 Plan de la ville et chasteau de Tortose en Catalogne, : assiéée et prise par force par l'armée du roy tres chrestien, Louis xiii.e commandée par Monsieur le Mareschal de Schombergh, le 12.e juillet 1648 : avec priuil de Sa Ma.té / par le Sr. de Beaulieu ingenieur et geogr. ord.re du roy. – A Paris : [s.n.], [zwischen 1648 und 1680]. – 1 Plan : Kupferdruck ; 40 x 50 cm. – (Les glorieuses conquestes de Louis le Grand)

Nebenkarte unten links ("Carte du gouvernement et des enuiron de Tortose", ca. 1:1 000 000, 11 x 16 cm). Titelkartusche oben rechts, Legendenkartuschen oben links und rechts. Ursprungswerk: "Les glorieuses conquestes de Louis le Grand roy de France et de Navarre" von S. de Pontault de Beaulieu (in versch. Aufl. erschienen. – Paris, zwischen 1650 und 1680) **Ryh 1616 : 41**

1222 Plan de la ville et chasteau de Balagvier en Catalogne, : assiéée par l'armée du roy tres chrestien Louis XIII. com[m]andée par Mr. le comte d'Harcourt le 3.e iuillet rendue à l'obéissan de Sa Ma.té le 20. octobre ensuiuant 1645 : avec priuile. / par le Sr. de Beaulieu inge. et geogr. ord.re du roy ; Noel Cochin fecit. – A Paris : [s.n.], [zwischen 1645 und 1680]. – 1 Plan : Kupferdruck ; 41 x 50 cm. – (Les glorieuses conquestes de Louis le Grand)

Nebenkarte unten rechts ("Carte du gouvernement de Balaguier", ca. 1:300 000, 11 x 15 cm). Titelkartusche unten rechts. Ursprungswerk: "Les glorieuses conquestes de Louis le Grand roy de France et de Navarre" von S. de Pontault de Beaulieu (in versch. Aufl. erschienen. – Paris, zwischen 1650 und 1680) **Ryh 1616 : 42**

1223 Plan de la ville de Roses en Catalogne : assiéée le 2 dauril par les armées du roy tres chres[tien] commandee par le Marechal du Plesis Praslain randüe à l'obéissance du roy le 29.e may ensuiuant 1645 : avec priuilege de Sa Majesté / par le che.er de Beaulieu le Donjon, ingenieur, et géog. ordinaire du roy sergent de bataille dans ses camps, et armés ; N. Cochin scul. – A Paris : [s.n.], [zwischen 1645 und 1680]. – 1 Plan : Kupferdruck ; 41 x 52 cm. – (Les glorieuses conquestes de Louis le Grand)

Nebenkarten unten links ("Carte du gouvernement de Roses", ca. 1:300 000, 11 x 16 cm) und oben links ("Plan de Roses et de ses attaques", 9 x 8 cm). Titelkartusche oben rechts, Legende links. Ursprungswerk: "Les glorieuses conquestes de Louis le Grand roy de France et de Navarre" von S. de Pontault de Beaulieu (in versch. Aufl. erschienen. – Paris, zwischen 1650 und 1680) **Ryh 1616 : 43**

1224 Plan de la ville et molle de Taragone en Catalogne : assiéé par l'armée du roy tres chrestien Louis 14.

commandée par le Mar.al de la Motte, et le Duc de Brezé admiral le 22.e octobre en 1644 : avec priuil. de Sa Ma.té / par le Sr. de Beaulieu, ingenieur du roy. – A Paris : [s.n.], [zwischen 1644 und 1680]. – 1 Plan : Kupferdruck ; 41 x 51 cm. – (Les glorieuses conquestes de Louis le Grand)

Nebenkarte unten rechts ("Carte du gouvernement de Taragone", ca. 1:300 000, 11 x 15 cm). Titelkartusche oben links, Legendenkartuschen oben links und rechts. Ursprungswerk: "Les glorieuses conquestes de Louis le Grand roy de France et de Navarre" von S. de Pontault de Beaulieu (in versch. Aufl. erschienen. – Paris, zwischen 1650 und 1680) **Ryh 1616 : 44**

1225 Plans des villes [et] places importantes qui sont dans la carte du royaume d'Espagne avec leurs fortifications /

levez par Mr. de Vauban premier ingenieur, [et] lieutenant general des armées du roy de France. – [Paris] : [Nicolas de Fer], 1700. – 5 Karten auf 1 Blatt : Kupferdruck ; Bildgrösse 46 x 59 cm

Enthält: "Isle ville et port de Cadis. ..." (21 x 28 cm, oben links), "Le detroit de Gibraltar ..." (22 x 18 cm, oben Mitte), "Cadis ville considerable, fameux port ..." (22 x 10 cm, oben rechts), "Puïcerda ville forte de Catalogne ..." (23 x 29 cm, unten links), "Prats de Moliou, place forte du Roussillon ..." (23 x 29 cm, unten rechts). Handschriftlicher Vermerk auf der Kartenrückseite: "Spanische Städte von de Fer"

Ryh 1616 : 45

1226 Plans des villes [et] places importantes qui sont dans la carte du duché de Catalogne avec leurs fortifications / levez par Mr. de Vauban premier ingenieur, [et] lieutenant general des armées du roy de France. – [Paris] : [Nicolas de Fer], 1700. – 4 Karten auf 1 Blatt : Kupferdruck ; Bildgrösse 46 x 59 cm

Enthält: "Barcelonne, ville et port fameux de l'Espagne, ..." (21 x 27 cm, oben links), "Roses, ville forte du pais de Lampourdan, ..." (23 x 29 cm, oben rechts), "Campredon, ville forte de Catalogne ..." (23 x 29 cm, unten links), "Girone, ville forte d'Espagne ..." (22 x 28 cm, unten rechts). Handschriftlicher Vermerk auf der Kartenrückseite: "Catalonische Städte von de Fer"

Ryh 1616 : 46

1227 Sivillia. – Amstelodami [Amsterdam] : F. de Wit excudit, [zwischen 1659 und 1688]. – 1 Ansicht : Kupferdruck ; 32 x 49 cm, Bildgrösse 40 x 51 cm

Titelkartusche oben Mitte, Erläuterungen (in 4 Sprachen) unten

Ryh 1616 : 47

1228 Plan de la ville et chasteau de Lerida en Catalogne ; Plan de la tour d'Ambare ; Plan du chasteau de Castel-dazen ; Plan de la ville et molle de Taragone ; Plan du chasteau d'Arbec ; Plan de Tortose ; Plan de Valmoil ; Plan de la ville, et chasteau de Flix, en Catalogne. – [Paris] : [s.n.], [um 1700]. – 8 Pläne auf 1 Blatt : Kupferdruck ; je 11 x 15 cm

Handschriftlicher Titel ("3 Catalogne") oben Mitte, handschriftliche Numerierung ("28") unten rechts

Ryh 1616 : 48

4.2.17 Spanien (Pläne und Ansichten) • Spain (plans and views)

1229 [Pläne und Ansichten (Spanien).] Hispania : Pläne und Prospekte. – [Versch. Orte], 1727–1782. – 13 Kt. (in Sammelband) ; 54 cm

Systematische Gliederung nach Ryhiner: Kap. 4 (Hispania regio), Sektion 2 (Hispania regnum), Bd. 17

Ryh 1617

1230 Madritum = Madrit : sive mantua carpetanorum celeberrima Castiliae novæ civitas et monarcharum Hispanicorum magnificentissima regia sedes : cu[m] grat. et pri. S. R. I. vicariat[us] in partib[us] Rheni, Svevice, et juris Franconici / sumtib[us] et cura Matth. Seutteri ch. Aug. sac. cæ. majest. geogr. – Augsburg : [s.n.], [zwischen 1740 und 1760]. – 1 Plan : Kupferdruck ; 34 x 57 cm, Bildgrösse 49 x 57 cm

Bildliche Darstellungen und Ansicht der Stadt unten. Titel mit Massstabsleiste oben, Legende unten links. Handschriftlicher Vermerk auf der Kartenrückseite: "... per Homan". Koloriert. Auf Papier aufgeklebt

Ryh 1617 : 1

1231 Accurater Grundris der königl. spanischen Haupt und Residentz Stadt Madrit : mit denen Prospecten des königl. Schlosses und andern Lust Gebäuen / edirt von Johann Babt. Homanns kayserlichen Geographi seeligen Erben. – Nürnberg : [Homännische Erben], [nach 1730]. – 1 Plan : Kupferdruck ; 34 x 55 cm, Bildgrösse 47 x 55 cm

Gebäudeansicht oben rechts: "Heremitage St Antonio". Gebäudeansichten unten (von links nach rechts): "Prospect des königl. Schlosses zu Madrid", "Prospect des Place Major in Madrid mit dem grossen Stiergefecht", "der königl. spanische Lust Palast Buen Retiro bey Madrid", "Aranjuez 7 Meil von Madrid". Titel oben, Massstabskartusche unten links. Koloriert

Ryh 1617 : 2

1232 Madrid. / gravé par P. F. Tardieu. ; escrit par Dubuisson. – [Paris] : [Mentelle], [1782]. – 1 Plan : Kupferdruck ; 32 x 29 cm, Bildgrösse 33 x 44 cm. – (Atlas nouveau / Edme Mentelle)

Titel und Massstabsleisten oben links, Legende links und rechts. Ursprungswerk: "Atlas nouveau" von Edme Mentelle (Paris, 1782?). Handschriftlicher Vermerk auf dem Registerblatt des Sammelbandes: "... von Mentelle"

Ryh 1617 : 3

1233 Madrid. / gravé par P. F. Tardieu. ; escrit par Dubuisson. – [Paris] : [Mentelle], [1782]. – 1 Plan : Kupferdruck ; 32 x 29 cm, Bildgrösse 33 x 44 cm. – (Atlas nouveau / Edme Mentelle)

Titel und Massstabsleisten oben links, Legende links und rechts. Ursprungswerk: "Atlas nouveau" von Edme Mentelle (Paris, 1782?). Handschriftlicher Vermerk auf der Kartenrückseite: "Madrid im Atlas de Mentelle". Koloriert

Ryh 1617 : 4

1234 Barcino : metropolis hispanici principatus Cataloniae in littore maris Mediterranei, perquam munita, et ob portus com[m]oditatem celeberrimum emporium : cum gratia et privil. S. R. I. vicariat[us], in partib[us] Rheni, Sveviae, et juris Franconici = Barcellona / cura impensis Matth. Seutteri. s. cæs. et reg. cathol. mai. geogr. Aug. Vind. – Aug. Vind. [Augsburg] : [s.n.], [zwischen 1740 und 1760]. – 1 Plan : Kupferdruck ; 35 x 56 cm, Bildgrösse 49 x 56 cm

Stadtansicht unten ("Barcellona", 12 x 50 cm), rechts und links davon Legenden. Titel oben, Erläuterungskartusche in der Bildmitte ("Barcellona, eine Hauptstatt ..."), Legendenkartusche unten rechts. Koloriert. Auf Papier aufgeklebt

Ryh 1617 : 11

1235 Plan et environs de Barcelonne : avec privilege du roy / levée sur les lieux par un ingenieur et mis au jour par le S.r Baillieu geographe. – A Paris. : au bout du pont au Change vis a vis l'orloge du palais au Neptune François, [zwischen 1700 und 1710]. – 1 Plan : Kupferdruck ; 36 x 49 cm

Titelfeld mit Massstabskartusche oben links

Ryh 1617 : 12

1236 Caarte van de baj en have van Vigos, en vant veroveren en ruineren der france schepen en spaanse galioenen door de geconbineerde vlöte : met privilege / Anna Beek. – [S.l.] : [s.n.], [ca. 1710]. – 1 Ansicht : Kupferdruck ; 39 x 33 cm

Titelkartusche mit Legende unten rechts

Ryh 1617 : 21

1237 Mapa en plano del real arzenal del Ferrol : con el proyecto de reducion que se propone sobre el que S. M. se

digno aprobar en el año 1761. – [S.l.] : [s.n.], [ca. 1761]. – 1 Plan : Kupferdruck ; 42 x 62 cm
Titelfeld oben Mitte, Massstabsleiste unten Mitte. Kartusche mit Legende in eigenem Feld rechts oben (20 x 20 cm). Nordwesten oben
Ryh 1617 : 22

1238 Plan de Cadix, de la baye, du Puntal de Port Marie, de Rotta, [et] de l'entrèe de la riviere de Guadalete : dressé sur les lieux par Mr. D** ingenieur de S. M. c. – A la Haye [Den Haag] : chez Alberts [et] van der Kloot, 1727. – 1 Plan auf 2 Blättern : Kupferdruck ; 48 x 72 cm
Kartusche mit Erläuterungen unten links. Osten oben **Ryh 1617 : 31**

1239 Carte hydrographique de la baye de Cadix : dressée au depost des cartes et plans de la marine : pour le service des vaisseaux du roy : par ordre de M. le Duc de Choiseul colonel general des suisses et grisons, ministre de la guerre et de la marine / par le S. Bellin ingenieur de la marine, censeur royale de l'Academie de marine et de la Societé royale de Londres. – [Ca. 1:30000]. – [Versailles] : [s.n.], 1762. – 1 Karte : Kupferdruck ; 56 x 88 cm. – (Hydrographie française ; No. 34)
Erläuterungen ("Remarques pour entrer a Cadix") unten rechts. Numerierung oben rechts: "No. 34". Ursprungswerk: "Hydrographie française" von J. N. Bellin (Versailles, 1773) **Ryh 1617 : 32**

1240 Insula Gaditana vulgo Isla de Cadiz : c privil / per C: Allard ; Abr: Allard del et fecit acu. – [Ca. 1:190000]. – Tot Amsterdam : by J. Covens et C. Mortier, [zwischen 1721 und 1778]. – 1 Plan : Kupferdruck ; 20 x 27 cm
Titelkartusche mit Massstabsleisten unten links, Titel oben: "Cadix" (holländisch) und "Cadis." (französisch). Zusammen auf 1 Blatt mit: Vigo. / Carel Allard. Koloriert **Ryh 1617 : 33 A**

1241 Vigo. : een spaanse stad, vesting en haven, 4 duitse meile[n] v[an] de noorder grense[n] v Portugal : cum privilegio / Amstelodami edidit Carolus Allard ; Abr: Allard fecit acu. – [Ca. 1:280000]. – Se vend à Amsterd. : chez Covens et Mortier, [zwischen 1721 und 1778]. – 1 Plan : Kupferdruck ; 21 x 27 cm
Titel und französischer Paralleltitel (identisch) oben, Massstabsleisten unten Mitte. Zusammen auf 1 Blatt mit: Insula Gaditana vulgo / Carel Allard. Koloriert **Ryh 1617 : 33 B**

1242 Carte de la baye et du détroit de Gibraltar : ou se fait la communication de la mer Méditerranée avec l'océan / A. Coquart. sculpsit. – Nouvellement corrigé et augmenté d'après les originaux anglais / par L. Denis géographe et auteur du Conducteur français. – [Ca. 1:60000]. – A Paris : chez Basset rue St. Jacques au coin de celle des Mathurins n.o 64, [zwischen 1760 und 1800]. – 1 Karte : Kupferdruck ; 57 x 28 cm
Erläuterung und Legende links Mitte. Süden oben **Ryh 1617 : 43**

4.2.18 Gibraltar • Gibraltar

1243 Hispania appendix : Gibraltar. – [Versch. Orte], 1706–1782. – 35 Kt. (in Sammelband) ; 54 cm
Systematische Gliederung nach Ryhiner: Kap. 4 (Hispania regio), Sektion 2 (Hispania regnum), Appendix **Ryh 1618**

1244 Plan de la ville de Gibaltar = Platte grond der stercke stad Gibraltar. : située au detroit de ce nom : avec privilege / mis au jour par Nicolas Visscher. – A Amsterdam : [Nicolaes Visscher], en 1706. – 1 Plan : Kupferdruck ; 28 x 53 cm, Bildgrösse 43 x 53 cm
Erläuterungen in der Titeltkartusche oben rechts. Nebendarstellungen: unten links ("Plan de la ville de Ceuta.", 15 x 26 cm) und unten rechts ("Veue de la ville de Gibaltar.", 15 x 27 cm). Koloriert **Ryh 1618 : 3**

1245 De haven en straat van Gibraltar / newlyks getekend, en in't licht gebracht door Joannes Covens en Cornelis Mortier. – [Ca. 1:50000]. – Tot Amsterdam : [Covens et Mortier], [zwischen 1721 und 1778]. – 1 Karte : Kupferdruck ; 48 x 58 cm
Nebenkarten oben links (Ansicht "Gibraltar.", 11 x 18 cm), links Mitte (Plan der Stadt Gibraltar, 14 x 21 cm) und unten rechts (Übersichtskarte der Strasse von Gibraltar, ca. 1:300000, 13 x 17 cm). Titeltkartusche oben Mitte, Massstabsleisten rechts. Zum Teil koloriert **Ryh 1618 : 4**

1246 Das von denen Spaniern in anno 1727. belagerte Gibraltar. / G. Bodenehr fecit et exc. – Aug. Vind. [Augsburg] : [G. Bodenehr], [zwischen 1727 und 1758]. – 1 Vogelschaubild : Kupferdruck ; 39 x 50 cm
Titeltkartusche Bildmitte, Legende und erläuternder Text unten. Bildliche Darstellung mit Porträtskartusche des engl. Königs Georg II. oben **Ryh 1618 : 9**

1247 Accurate Vorstellung der berühmten Meers-Enge bey Gibraltar : mit denen herumliegenden See-Haefen und Vestungen so wohl in Prospecten als Grundrissen : cum privilegio sac. cæs. majest. / edirt von Ioh: Bapt: Homan[n]s kayserl: geographi seel: Erbe. – [Ca. 1:450000]. – In Nürnberg : [Homännische Erben], [zwischen 1724 und 1730]. – 1 Karte : Kupferdruck ; 32 x 25 cm, Bildgrösse 47 x 56 cm
Nebenkarten und -ansichten (im Uhrzeigersinn von links oben): "Accurater Grundriss der S.t und Vestung Gibraltar" (18 x 15 cm), "Die Insul Minorca" (15 x 15 cm), "Tanger" (12 x 17 cm), "Accurater Prospect der Vestung Gibraltar" (12 x 21 cm), "Prospect dess berühmten See-Hafens. Cadix" (12 x 17 cm), "Wahre Vorstellung der königl. hispanischen Haupt-Vestung Ceuta in Africa" (15 x 15 cm), "Accurater Grundriss dess berühmten See-Hafens Cadix" (18 x 15 cm). Titel oben, Massstabsleisten unten Mitte. Koloriert **Ryh 1618 : 10**

1248 Accurata designatio celebris freti prope Andalusiaë castellum Gibraltar. inter in Europam et Africam. : cum circumjacentibus portubus et castellis / cura et impensis Matthæi Seutteri. chalc. – [Ca. 1:460000]. – Augustani. [Augsburg] : [Matthäus Seutter], [ca. 1727]. – 1 Karte : Kupferdruck ; 36 x 56 cm, Bildgrösse 48 x 56 cm
Nebenkarten und -ansichten (im Uhrzeigersinn von der Mitte aus): "Insula Minorca" (12 x 15 cm), "Accurata delineatio hispanici castelli Ceuta in ora Africaë siti" (12 x 15 cm), "Prospectus urbis Malagæ in Hispaniaë regno Granada" (12 x 17 cm), "Prospectus munitissimi castelli Gibraltar in Andalusia Hispaniaë regno" (12 x 21 cm), "Prospectus celeberrimi portus Cadix in Hispanico regno Andalusia" (12 x 17 cm). Titeltkartusche rechts, Massstabsleisten links Mitte. Koloriert. Auf Papier aufgeklebt **Ryh 1618 : 11**

1249 Carte nouvelle de l'isle de Cadix [et] du detroit de Gibraltar : avec privil. cæs. / levée par Jean de Petit, cy devant ingenieur [et] architecte du roy de France [et] dernièrement lieutenant colonel [et] ingen.ordin. de Sa Maj. polonoise ; publiée par M.r Weidler, professeur de mathem. à Witenbeg en Saxe, de l'Academie royale britan. [et] prussien[n]e des sciences ; aux depens des heritiers du feu M. le docteur Homann, geographe ; R. A. Schneider sculp: Fürth. – [Ca. 1:500000]. – [Nürnberg] : [Homännische Erben], [nach 1730]. – 1 Karte : Kupferdruck ; 55 x 47 cm
Titelkartusche oben Mitte, Massstabsleisten rechts Mitte. Koloriert. Auf Papier aufgeklebt **Ryh 1618 : 12**

1250 Neuester und exacter Plan und Prospect von der Stadt, Vestvng, Bay und Fortification von Gibraltar : theils, wie es Lit: A. mit den Approchen der Spanier, die sie im letztern Krieg dafür gemacht, zu sehen, theils wie es Lit: B. seit der letztern Belagerung 1727 von den Engelländern zu besserer Sicherheit mit neuen Fortifications-Wercken vermehrt, und fast unüberwindlich gemacht, von den Spaniern hingegen gegen die Land-Seyte zu bey etlichen Jahren her mit neuen Linien eingeschlossen worden : cum priv. sac. cæs. mai. / nach englischen Original nebst deutlichen und vollständigen Anmerckungen accurat herausgegeben von Homännischen Erben. – Nürnberg : [Homännische Erben], a.o 1733. – 1 Plan : Kupferdruck ; 22 x 33 cm, Bildgrösse 47 x 56 cm
Nebenkarten und -ansichten: rechts oben ("Prospect von Gibraltar", 11 x 23 cm), rechts Mitte ("Prospect von Cadix", 11 x 23 cm) und unten (Vogelschauplan von Gibraltar, mit Legende und Erläuterungen, 18 x 56 cm). Koloriert **Ryh 1618 : 13**

1251 Plan tres exact et vue de la ville, baye, et des nouvelles fortifications de Gibraltar, située au detroit de ce nom : tiré de l'original de M.r Harcourt [et] mis nouvellement au jour / par Albert Charl Seutter geographe de Sa Majesté imper. – A Augsbourg : [A. C. Seutter], [ca. 1760]. – 1 Vogelschauplan : Kupferdruck ; 37 x 57 cm, Bildgrösse 49 x 57 cm
Nebenansichten: unten links ("Vüe du detroit de Gibraltar ... du côté de la mer Mediterranée", 10 x 29 cm) und unten rechts ("Vüe de la ville, et du detroit de Gibraltar du côté de l'ocean atlantique ...", 10 x 29 cm). Titelkartusche rechts oben, Kartusche mit Legende links oben, Massstabsleiste rechts unten. Koloriert **Ryh 1618 : 14**

1252 Carte topographique des pays et côtes maritimes qui forment le détroit de Gibraltar. = Topographische Carte der Länder und Küsten welche die Meer-Enge von Gibraltar eigentlich formiren : enrichie de quatre tables methodiques qui font connoître par les quantièmes de la lune les heures et les minutes des marées ou flux et reflux de ce détroit extraordinaires des autres mers avec des observations curieuses sur la singularité des courans / communiquée au public par les heritiers de Homan. – [Ca. 1:180000]. – In Nürnberg : [Homännische Erben], en l'an 1756. – 1 Karte : Kupferdruck ; 42 x 40 cm, Bildgrösse 42 x 57 cm

Nebenkarte rechts Mitte (Übersichtskarte Westeuropa, ca. 1:11 000 000, 29 x 17 cm). Erläuterungen links oben, Tabellen der Gezeiten rechts oben und unten. Süden oben. Küsten koloriert **Ryh 1618 : 15**

1253 Castellum Gibraltar in Andalusia situm, : cum celebri freto inter Europam et Africam, annexis circumjacentibus portubus et castellis / accurate designatum cura et sumptibus Tobiaë Conradi Lotter. geogr. – [Ca. 1:470000]. – Aug. Vindel. [Augsburg] : [T. K. Lotter], [zwischen 1740 und 1780]. – 1 Karte : Kupferdruck ; 26 x 32 cm, Bildgrösse 48 x 59 cm
Nebendarstellung: Vogelschaubild der Halbinsel Gibraltar (21 x 59 cm). Titelkartusche unten rechts, Massstabsleisten unten links, Legende links ("Gibraltar" französisch) und rechts ("Die Festung Gibraltar" deutsch). Koloriert **Ryh 1618 : 16**

1254 Gibraltar : avec les nouveaux ouvrages, faits depuis le dernier siège. : les lignes espagnoles levé nouvellement sur les lieux. – A Paris : chez le S.r le Rouge ing.r géogr. ruë des grands Augustins, 1756. – 1 Vogelschaubild : Kupferdruck ; 21 x 56 cm, Bildgrösse 47 x 56 cm
Nebenkarte unten rechts: Übersichtskarte westliches Mittelmeer (8 x 13 cm). Nebenkarte unten: "Plan du port et ville de Mahon, du Fort S.t Philippe et ses fortifications." (23 x 56 cm, mit Übersichtskarte "Isle Minorque" (12 x 9 cm) und Legende) **Ryh 1618 : 17**

1255 Carte du détroit de Gibraltar : dressée au depost des cartes et plans de la marine pour le service des vaisseaux du roy : par ordre de M. le Duc de Choiseuil ministre de la guerre et de la marine. / par le S. Bellin ingenieur de la marine et du depost des plans, censeur royal, de l'Academie de marine, et de la societé royale de Londres. – [Ca. 1:190000]. – [Versailles] : [s.n.], 1761. – 1 Karte : Kupferdruck ; 56 x 87 cm. – (Hydrographie française ; No. 35)
Nebenkarte Mitte links: "Plan de Gibraltar" (20 x 37 cm, mit Legende). Tabelle mit Gezeiten oben links ("Tables des marées qui regnent dans le détroit"). Osten oben. Numerierung oben rechts: "No. 35". Ursprungswerk: "Hydrographie française" von J. N. Bellin (Versailles, 1773) **Ryh 1618 : 18**

1256 Mapa topographico de los payses, y costas, que forman el estrecho de Gibraltar : con quatro tablas, para saber por los dias de la luna, las horas, y los minutos de las mareas, flujo, y reflujo de este estrecho extraordinarias de los otros mares : con algunas observaciones sobre sus corrientes, sacado de varias. memorias impres.as y manuscritas; / por D. Thomás Lopez, pensionista de S. M. – [Ca. 1:220000]. – [Madrid] : [s.n.], 1762. – 1 Karte : Kupferdruck ; 34 x 34 cm
Erläuterungen und Legende unten, Tabellen mit Gezeiten links. Koloriert **Ryh 1618 : 20**

1257 Carta de la bahia de Gibraltar / por Don Tomás Lopez, geografo de los dominios de S. M. – [Ca. 1:35000]. – Madrid : [s.n.], agosto 1. de 1779. – 1 Karte : Kupferdruck ; 43 x 39 cm
Erläuterungen und Massstabsleiste unten rechts. Küste koloriert **Ryh 1618 : 21**

1258 Plano geometrico de la ciudad de Gibraltar : con las obras nuevas, que han construido los Ingleses; los ataques que empezò el exercito de España, en el mes de febrero de 1727; y la linea que se construiò de spues de levantado el sitio. / por D. Thomás Lopez, pensionista de S. M. – En Madrid : [s.n.], año de 1762. – 1 Plan : Kupferdruck ; 20 x 38 cm

Ansichten: oben links ("Vista de la montaña de Gibraltar, por la parte de oriente", 5 x 19 cm) und oben rechts ("Vista de la ciudad y de la montaña de Gibraltar, por la parte de occidente", 5 x 19 cm). Erläuterungen ("Descripcion historica") und Legende unten. Küste koloriert **Ryh 1618 : 22**

1259 Plan topo-hydrographique du détroit de Gibraltar : avec privilège du roy / dressé en partie sur la carte hollandoise d'Henri Lynslager, avec des détails intéressans par le Sr. de Vezou maître de géographie et d'histoire. – [Ca. 1:510000]. – A Paris : chez Lattré graveur rue St. Jacques vis-a-vis celle de la parcheminerie à la ville de Bordeaux, [1756]. – 1 Karte : Kupferdruck ; 44 x 53 cm Text ("Description du détroit de Gibraltar") oben links, Titel unten rechts. Osten oben. Küste koloriert **Ryh 1618 : 25**

1260 Plan topo-hydrographique de la baye de Gibraltar : a. p. d. r. / dressé sur celui de M.r le Chev.er Renau avec des détails intéress.ts par le S.r de Vezou géog. – [Ca. 1:270000]. – A Paris : chez Lattré graveur rue St. Jacques vis-a-vis celle de la parcheminerie à la ville de Bordeaux, [ca. 1756]. – 1 Plan : Kupferdruck ; 44 x 56 cm Texte unten links ("Description de la ville de Gibraltar"), unten rechts ("Description de la montagne de Gibraltar") und Mitte ("La baye de Gibraltar est ..."). Westen oben. Koloriert **Ryh 1618 : 26**

1261 Plan géometral de la montagne et de la ville de Gibraltar : avec une carte particuliere du detroit de même nom : accompagné d'une carte générale des royaumes d'Espagne et du Portugal, qui fait connoitre la situation du détroit et de la ville de Gibraltar par rapport aux côtes de France, et a celles des roy.mes susdits / par M.r Bonne m.tre de mathematiques ..., Chalmandrier sculp. – [Ca. 1:16000]. – Se vend a Madrid : chez les freres Barthelemy ... ; et a Paris : chez le Sr. Longchamps ..., 1762. – 1 Plan : Kupferdruck ; 33 x 15 cm, Bildgrösse: 34 x 47 cm

Nebenkarten oben links ("Carte de l'Espagne et du Portugal", ca. 1:2 300 000, 10 x 14 cm) und unten links (Karte der Strasse von Gibraltar, ca. 1:1 600 000, 22 x 31 cm) **Ryh 1618 : 27**

1262 Plan de la ville et des forts de Gibraltar : avec la baye d'Algesiras : dedié à Monseigneur Alexandre Marie Eléonor de Saint Mauris, Prince de Montbarey et du Saint Empire ... : avec privilege du roi / présenté par son très humble et très obeissant serviteur, Ch. Maugein del. et sculp. – [Ca. 1:20000]. – A Paris : se vend chez Perrier et Verrier ... : chez l'auteur rue des Francs-bourgeois porte S.t Michel maison de l'Arquebusier, [zwischen 1760 und 1800]. – 1 Plan : Kupferdruck ; 59 x 66 cm Titelfeld mit Erläuterungen, Legende und Massstabsleiste unten links. Widmung und Kartusche mit Wappen unten. Westen oben **Ryh 1618 : 28**

1263 Plan du promontoire, de la ville et du port de Gibraltar : avec les ouvrages faits depuis le dernier siege et les lignes construites par ordre de Sa Majesté très catholique, pour empescher la communication de Gibraltar avec l'Espagne : avec privilège du roy / levé nouvellement sur les lieux par l'ingénieur de la place. – A Paris : chés Lattré ruë St. Jacques vis-à-vis celle de la parcheminerie à la ville de Bordeaux, [ca. 1765]. – 1 Plan : Kupferdruck ; 26 x 55 cm, Bildgrösse 40 x 55 cm

Titel oben, Erläuterungen unten ("Description succincte de la montagne et de la ville de Gibraltar"). Osten oben. Küste koloriert **Ryh 1618 : 29**

1264 Montana de Gibraltar vista de el lade de el oriente / signada por el Senor Cavallero Renau = Montagne de Gibraltar vue du coté de l'orient / dessinée par M.r le Chevalier Renau. – A Paris : chés Lattré rue S.t Jacques a la ville de Bordeaux, [nach 1750]. – 1 Ansicht : Kupferdruck ; 22 x 38 cm

Titel unten, Legende links und rechts unten **Ryh 1618 : 30 A**

1265 Vista de la montaña de Gibraltar la vista situada a el occidente de esta plaza / dibusada por el S.r Caballero Renau = Vue de la montagne de Gibraltar l'œil etant placé à l'occident de cette place / dessinée par M.r le Chevalier Renau. – A Paris : chés Lattré rue S.t Jacques a la ville de Bordeaux, [nach 1750]. – 1 Ansicht : Kupferdruck ; 23 x 39 cm

Titel und Legende unten **Ryh 1618 : 30 B**

1266 Vue de la montagne et de la ville de Gibraltar : gravé d après l'original dessiné par un ingenieur espagnoe du Camp de St. Roch. / Jos. Waagus exc. – Aug. Vind. [Augsburg] : [s.n.], [nach 1779]. – 1 Ansicht : Kupferdruck ; 33 x 49 cm

Titel und Legende unten **Ryh 1618 : 31**

1267 Plan des ville, chateau, mole, et baye de Gibraltar : vu du côté du nord de la montagne. / dessiné d'après les originaux anglais, par Longchamps fils ; Tulpin sculpisit. – A Paris : chez le S.r Longchamps fils ingenieur géographe ..., 1779. – 1 Plan : Kupferdruck ; 39 x 54 cm Der Plan bezieht sich auf das Jahr 1705. Legende ("Explication du plan") oben links. Osten oben. Koloriert **Ryh 1618 : 32**

1268 Plan de la ville de Ceuta / dessiné par Longchamps fils. – A Paris : chez le S.r Longchamps géographe rue des Cholets à l'enseigne de la place des Victoires, 1779. – 1 Plan : Kupferdruck ; 33 x 14 cm, Bildgrösse 35 x 46 cm Nebenkarten: unten links (Strasse von Gibraltar, 22 x 31 cm) und oben Mitte ("Partie d'Alger", 13 x 16 cm). Legende oben links. Westen oben. Koloriert **Ryh 1618 : 33**

1269 Plan topographique de la ville port, et baye de Gibraltar et de ses environs / gravé par Guillaume Dheulland graveur de la marine. – [Ca. 1:25000]. – [S.l.] : [s.n.], [nach 1779]. – 1 Plan : Kupferdruck ; 63 x 47 cm Titel und Legende unten. Massstabsleiste unten Mitte **Ryh 1618 : 34**

1270 Nouvelle carte du détroit de Gibraltar et de l'isle de Cadix / dressée sur les lieux par P. Santini. – [Ca. 1:510000]. – A Venise : chez M.r Remondini, 1780. –

1 Karte : Kupferdruck ; 54 x 46 cm. – (Atlas universel / P. Santini, G. A. Remondini ; Vol. 1, Karte 82)
Nebenkarte rechts unten: "Plan de Gibraltar" (22 x 11 cm).
Blattnummer oben rechts: "P. I. 82". Ursprungswerk: Neuauflage des "Atlas universel" von P. Santini (Venedig, 1776) durch G. A. Remondini (Venedig, 1784). Küsten koloriert **Ryh 1618 : 35**

1271 Abriss der Stadt Gibraltar u. den darin befindlichen festen Plätze, nebst dem Meerbusen von Algesiras. – [Ca. 1:60000]. – Aug. Vind. [Augsburg] : Joh. Martin Will excud., [zwischen 1765 und 1805]. – 1 Karte : Kupferdruck ; 21 x 32 cm
Titel und Legende unten links. Westen oben **Ryh 1618 : 36 A**

1272 Caerte van de baey en stadt van Gibraltar : met de prospect en fortificatien van de zelve stadt, als ook die van Algueciraes, als mede S.t Roques alwaer het campement der Spaniaarden althans is. – [Ca. 1:50000]. – Aug. V. [Augsburg] : Joh. Martin Will excudi., [zwischen 1765 und 1805]. – 1 Karte : Kupferdruck ; 21 x 32 cm
Nebenkarte unten rechts: "Prospect der stadt Gibraltar ..." (7 x 13 cm). Titeltartusche mit Legende oben rechts. Osten oben **Ryh 1618 : 36 B**

1273 Vertooning van Ceuta en Gibraltar, voor het naauw van de straat. : uyt de Middellandsche Zee te sien : met een esquadre oorlog scheepen seilen t'naauw in / Joh. Martin Will excudit. – Aug. Vind. [Augsburg] : [J. M. Will], [zwischen 1765 und 1805]. – 1 Ansicht : Kupferdruck ; 18 x 31 cm
Holländischer Titel oben Mitte, französischer Titel ("Vue du detroit, comme il se represente du côté de la mer Mediterranée") und zweisprachige Legende unten **Ryh 1618 : 37 A**

1274 Das von denen Spaniern in Anno 1779. belagerte Gibraltar / Joh. Martin Will excudit. – A. V. [Augsburg] : [J. M. Will], [zwischen 1779 und 1805]. – 1 Vogelschaubild : Kupferdruck ; 17 x 28 cm

Titel oben links, Erläuterungen unten, Legende oben rechts **Ryh 1618 : 37 B**

1275 Plan de Gibraltar : attaque par terre et par mer par l'armee expagnole et francaise aux ordres de M.r le Duc de Grillon en presence de M.r le Comte d'Artois / d'apres les dessins d'un jngenieur en chef de l'armee à Paris 1782. – [Ca. 1:70000]. – Aug. Vind. [Augsburg] : Joh. Martin Will excud., [zwischen 1782 und 1805]. – 1 Karte : Kupferdruck ; 34 x 11 cm, Bildgröße 34 x 24 cm
Nebenkarte rechts: Halbinsel Gibraltar (12 x 34 cm). Titeltartusche oben links, Massstabsleisten unten Mitte **Ryh 1618 : 38 A**

1276 Die Meerenge von Gibraltar / J. Kellner sc. – [Ca. 1:400000]. – Norib [Nürnberg] : [s.n.], [zwischen 1780 und 1800]. – 1 Karte : Kupferdruck ; 20 x 17 cm
Titel und Massstabsleiste oben Mitte **Ryh 1618 : 38 B**

1277 Plan de Gibraltar, attaqué par terre et par mer par l'armée espagnole et française aux ordres de M.r le Duc de Crillon, en présence de M.gr le Comte d'Artois : d'après les dessins d'un ingénieur en chef de l'armée / Chaulmier sculp. – [Ca. 1:50000]. – A Paris : chez Esnauts et Rapilly rue S.t Jacques à la ville de Coutances, 1782. – 1 Karte : Kupferdruck ; 74 x 24 cm, Bildgröße 75 x 51 cm
Nebenkarte links: Plan der Halbinsel Gibraltar (26 x 75 cm). Zum Teil koloriert **Ryh 1618 : 39**

1278 Vuë de la montagne de Gibraltar et de la ligne espagnole = Prospect des Bergs Gibraltar, und der spanischen Linie : avec Algesiras et du détroit, com[m]e aussi de la côté de l'Afrique / gravée à l'hon[n]eur et à la memoire perpetuelle du dite Prince par les soins de Iean Michel Probst. – A Augsborg : [s.n.], 1782. – 1 Vogelschaubild : Kupferdruck ; 36 x 55 cm
Zweisprachige Widmung unten Mitte, Legende unten links (französisch) und rechts (deutsch). Koloriert **Ryh 1618 : 40**

5

Britische Inseln

British Isles

5.1 Britische Inseln • British Isles

5.1.1 Britische Inseln • British Isles

1279 *Insulae Britannicae universae* : ordinari Karten. – [Versch. Orte], 1573–1772. – 47 Kt. (in Sammelband) ; 60 cm

Systematische Gliederung nach Ryhiner: Kap. 5 (*Insulae Britannicae*), Sektion 1 (*Insulae Britannicae universae*), Bd. 1

Ryh 1701

1280 *Angliae, Scotiae, et Hiberniae, sive Britannicar: insvlarvm descriptio* : cum priuilegio. – [Ca. 1:2500000]. – [Antwerpen] : [s.n.], [erschienen 1573]. – 1 Karte : Kupferdruck ; 33 x 49 cm. – (Theatrum oder Schawplatz des Erdbodems ; 6)

Wappen oben links, Titeltkarte oben rechts, Massstabsleiste unten Mitte, Erläuterungskarte unten rechts ("Britannia oim insularum ..."). Westen oben. Deutscher Text ("Engellant", "Schotland", "Irlant") und Seitennummer (6) auf der Kartenrückseite. Ursprungswerk: "Theatrum oder Schawplatz des Erdbodems" von Abraham Ortelius (Antwerpen, 1573).

Koloriert

Ryh 1701 : 1

1281 *Angliae, Scotiae, et Hiberniae, sive Britannicar: insvlarvm descriptio* : cum priuilegio. – [Ca. 1:2500000]. – [Antwerpen] : [s.n.], [erschienen 1579]. – 1 Karte : Kupferdruck ; 33 x 48 cm. – (Theatrum orbis terrarum ; 8)

Wappen oben links, Titeltkarte oben rechts, Massstabsleiste unten Mitte, Erläuterungskarte unten rechts ("Britannia oim insularum ..."). Westen oben. Kartenrückseite: Lateinischer Text ("Britannicae insvlae") und Seitennummer "8" (unten rechts).

Ursprungswerk: "Theatrum orbis terrarum" von Abraham Ortelius (Antwerpen : Plantijn, 1579). Koloriert

Ryh 1701 : 2

1282 *Anglia, Scotia et Hibernia* : cum priuilegio / per Gerardum Mercatorem. – [Ca. 1:4100000]. – [Amsterdam] : [Jodocus Hondius], [1606]. – 1 Karte : Kupferdruck ; 31 x 39 cm. – (Gerardi Mercatoris atlas sive cosmographicae meditationes de fabrica mundi et fabricati figvra)

Titeltkarte oben links, Massstabsleiste unten links. Text auf der Kartenrückseite ("Britannicae insvlae: Anglia, Scotia et Hibernia"). Seitennumerierung (Rückseite): 47 und 48 (oben), M (unten). Ursprungswerk: "Gerardi Mercatoris atlas sive cosmographicae meditationes de fabrica mundi et fabricati figvra" hrsg. von J. Hondius (Amsterdam, 1606)

Ryh 1701 : 4

1283 *Anglia, Scotia et Hibernia* : cum priuilegio / per Gerardum Mercatorem. – [Ca. 1:4100000]. – [Amsterdam] : [Henricus Hondius], [1630]. – 1 Karte : Kupferdruck ; 31 x 39 cm. – (Gerardi Mercatoris atlas sive cosmographicae meditationes de fabrica mundi et fabricati figura)

Titeltkarte oben links, Massstabsleiste unten links. Text auf der Kartenrückseite ("Britannicae insvlae: Anglia, Scotia [et] Hibernia, ..."). Seitennumerierung (Rückseite): "45" und "46" (oben), "P" (unten). Ursprungswerk: "Gerardi Mercatoris atlas sive cosmographicae meditationes de fabrica mundi et fabricati figura" hrsg. von H. Hondius (Amsterdam, 1630). Koloriert

Ryh 1701 : 5

1284 *Anglia Scotia et Hibernia*. – [Ca. 1:7400000]. – [Amsterdam] : [Cloppenburgh], [1630]. – 1 Karte :

Kupferdruck ; 17 x 24 cm. – (Gerardi Mercatoris atlas sive cosmographicae meditationes de fabrica mundi et fabricati figura ; 31)

Titeltkarte oben links. Text auf der Kartenrückseite. Seitennumerierung oben rechts ("31"), Kapitelüberschrift oben Mitte ("Les isles la Grande Bretagne"). Ursprungswerk: "Gerardi Mercatoris atlas sive cosmographicae meditationes de fabrica mundi et fabricati figura" (Amsterdam : Cloppenburgh, 1630). Teilweise koloriert

Ryh 1701 : 6 A

1285 *Isles Britanniques / p. N. Sanson le fils geographe du roy ; A. d'Winter scu.* : – [Ca. 1:6900000]. – [S.l.] : [s.n.], [1683]. – 1 Karte : Kupferdruck ; 23 x 18 cm. – (L'Evrope)

Titeltkarte oben links. Ursprungswerk: "L'Evrope" von Nicolas Sanson (holländische Ausgabe, 1683). Küsten und Kartusche koloriert. Auf Papier aufgeklebt

Ryh 1701 : 6 B

1286 *Angliae, Scotiae, et Hiberniae, sive Britannicar: insularum descriptio*. – [Ca. 1:3100000]. – Amstelodami [Amsterdam] : excudebat Ioannes Ianssonius, anno 1621. – 1 Karte : Kupferdruck ; 33 x 47 cm

Wappen oben links, Titeltkarte oben rechts, Massstabsleiste unten Mitte, Erläuterungen und Porträts unten rechts. Westen oben. Koloriert

Ryh 1701 : 7

1287 *Magnae Britanniae et Hiberniae tabula*. – [Ca. 1:3100000]. – Amstelodami [Amsterdam] : ex officina et sumptibus Henrici Hondij, a.o Domini 1631. – 1 Karte : Kupferdruck ; 37 x 51 cm. – (Atlas ou representation du monde universel, et des parties d'icelui)

Nebenkarte oben rechts ("Orcaes insulae", 5 x 7 cm).

Ursprungswerk: "Atlas ou representation du monde universel, et des parties d'icelui" von G. Mercator und J. Hondius (Amsterdam : H. Hondius, 1633). Koloriert. Auf Papier aufgeklebt

Ryh 1701 : 8

1288 *Magnae Britanniae et Hiberniae tabula*. – [Ca. 1:3300000]. – Amstelodami [Amsterdam] : Guiljelmus Blaeuw excudit, [1646]. – 1 Karte : Kupferdruck ; 36 x 48 cm. – (Novvs Atlas, das ist Welt=beschreibung. Vierde Theil)

Nebenkarte oben rechts ("Orcaes insulae", 6 x 9 cm). Titeltkarte oben links, Massstabskarte unten links. Ursprungswerk: 4. Teil des "Novus Atlas" hrsg. von Willem und Joan Blaeu (Deutsche Ausgabe. – Amsterdam, 1646). Koloriert

Ryh 1701 : 9

1289 *Magnae Britanniae et Hiberniae nova descriptio*. – [Ca. 1:2600000]. – Amstelodami [Amsterdam] : apud Ioannem Ianssonium, [um 1680]. – 1 Karte : Kupferdruck ; 41 x 52 cm. – (Joannis Janssonii novus atlas)

Nebenkarte oben rechts ("Orcaes insulae", 5 x 5 cm).

Wappenkarte oben links, Titeltkarte unten links, Massstabskarte unten rechts. Ursprungswerk: "Joannis Janssonii novus atlas", Bd. 3 (Amsterdam, erschienen um 1680). Koloriert. Auf Papier aufgeklebt

Ryh 1701 : 11

1290 *Tabula Magnae Britanniae continens Angliam Scotiam et Hiberniam / nuperrimè edita per Nicolaum Iohannis Visscher ; Abraham Goos sculp.* – [Ca. 1:3200000]. – [S.l.] : impressa in aedibus Nicolai Johannis Visscher, 1630. – 1 Karte : Kupferdruck ; 36 x 45 cm, Bildgröße 46 x 54 cm

Nebenkarte oben rechts ("Orcades insulæ", 5 x 7 cm). Bildrahmen mit Stadtplänen, Wappen, Porträts und bildlichen Darstellungen. Auf Papier aufgeklebt
Ryh 1701 : 13

1291 Novissima et accuratissima totius Angliæ, Scotiæ et Hiberniæ tabula : cum privilegio ordinum holl: et west-frisiæ / auctore Iustus Danckerts. – [Ca. 1:2100000]. – Amstelodami [Amsterdam] : [Danckerts], [nach 1684]. – 1 Karte : Kupferdruck ; 49 x 56 cm
Titelkartusche oben rechts, Massstabsleisten unten links. Koloriert. Auf Papier aufgeklebt
Ryh 1701 : 14

1292 Novissima et accuratissima totius Angliæ Scotiæ et Hiberniæ tabula / auctore Theodoro Danckerts Amstelodami ; Joann Bapt. Homan sculpsit. – [Ca. 1:2100000]. – Noribergæ [Nürnberg] : David Funck excudit, [zwischen 1680 und 1705]. – 1 Karte : Kupferdruck ; 48 x 55 cm
Titelkartusche oben rechts, Massstabsleisten unten links. Koloriert
Ryh 1701 : 15

1293 Nova totius Angliæ, Scotiæ, et Hiberniæ, tabula : cum privil: ordin: hollandiæ et west-frisiæ / auctore Iustus Danckerts. – [Ca. 1:1200000]. – [Amsterdam] : [Danckerts], [nach 1684]. – 1 Karte auf 4 Blättern : Kupferdruck ; 86 x 103 cm
Titelkartusche oben rechts, Massstabskartusche unten links. Koloriert
Ryh 1701 : 16–17
[Nach 1684]. – 2 Blätter ; 43 x 103 cm. **Ryh 1701 : 16**
[Nach 1684]. – 2 Blätter ; 43 x 103 cm. **Ryh 1701 : 17**

1294 Nieuwe perfecte carte van Engelant Schotlant en Ierlant = Magnæ Britanniæ et Hiberniæ nova descriptio. – [Ca. 1:2600000]. – T'Amsterdam : by Frederick de Wit, anno 1659. – 1 Karte : Kupferdruck ; 41 x 52 cm
Nebenkarte oben rechts ("Orcades insulæ", 5 x 5 cm).
Titelkartuschen oben links (holländisch) und unten links (lateinisch). Massstabskartusche unten rechts. Koloriert. Auf Papier aufgeklebt
Ryh 1701 : 18

1295 Nova totius Angliæ, Scotiæ, et Hiberniæ tab: / auctore Frederick de Wit. – [Ca. 1:2200000]. – Gedruckt t'Amsterdam : by Frederick de Wit in de Kalverstraet by den dam inde Witte Pascaert, [zwischen 1659 und 1688]. – 1 Karte : Kupferdruck ; 47 x 55 cm
Wappen oben links, Titelkartusche oben rechts, Massstabsleisten unten links. Koloriert. Auf Papier aufgeklebt
Ryh 1701 : 19

1296 Les isles Britanniques ou sont le royaume d'Angleterre divisé en ses quatre roy.mes des Saxons, trois des Anglois, et princip.té de Galles le royaume d'Escosse divisé en deçà, et delà de Tay; ou royaumes des Pictes, et des Scots: le royaume d'Irlande en ses quatre provinces, [et]c. : avecq privilege pour vingt ans / exactement reveus, corrigees, augment., sur les cartes de I. Speed de T. Pont de Gordon a Straloch [et]c. par le Sr. Sanson d'Abbev. geogr. ord.re de Sa. M. – [Ca. 1:2900000]. – A Paris : chez Pierre Mariette rue St. Jacques a l'Esperance, 1665. – 1 Karte : Kupferdruck ; 39 x 51 cm
Nebenkarte oben rechts (Färöer und Shetland Inseln, 9 x 15 cm). Koloriert
Ryh 1701 : 20

1297 Carte des isles Britaniques, où sont les royaumes d'Angleterre, et d'Escosse, que nous appellons Grande Bretagne et celui d'Irlande : avecque les isles qui en sont proche, et les costes de France, de Flandre et de Holande : avecque privilege du roy / par P. du Val, geographe du roy. – [Ca. 1:3700000]. – A Paris : chez l'auteur en l'isle du Palais sur le quay de l'Horloge, 1665. – 1 Karte : Kupferdruck ; 46 x 33 cm
Am rechten Rand zusammengeklebt mit der gleichen Karte, Ausgabe 1677. Koloriert
Ryh 1701 : 21 A

1298 Carte des isles Britaniques, où sont les royaumes d'Angleterre, et d'Escosse, que nous appellons Grande Bretagne et celui d'Irlande : avecque les isles qui en sont proche, et les costes de France, de Flandre et de Holande : avecque privilege du roy / par P. du Val, geographe du roy. – [Ca. 1:3700000]. – A Paris : chez l'auteur en l'isle du Palais sur le quay de l'Horloge, 1677. – 1 Karte : Kupferdruck ; 46 x 33 cm
Am linken Rand zusammengeklebt mit der gleichen Karte, Ausgabe 1665. Koloriert
Ryh 1701 : 21 B

1299 Les isles Britanniques; qui contiennent les royaumes, d'Angleterre, Escosse, et Irlande : distingués en leurs principales provinces, subdivisées en leurs shireries, ou comtés : avec priuilege du roy pour vingt ans / tiré de G. Cambdene, Chr. Saxton, I. Speede, T. Pont, R. Gordon, et de I. B. Boazius par le Sr. Sanson, geographe ordinaire du roy ; présenté a Monseigneur le Dauphin par son tres-humble, tres-obeissant, et tres-fidele, seruiteur, Alexis Hubert Iaillot. – [Ca. 1:2100000]. – A Paris : chez H. Iaillot joigna[n]t les grands Augustins aux deux globes, 1689. – 1 Karte auf 2 Blättern : Kupferdruck ; 54 x 87 cm
Nebenkarte oben rechts (Färöer, Shetland und Orkney Inseln, 19 x 21 cm). Titelvariante oben. Koloriert
Ryh 1701 : 22

1300 Les isles Britanniques; qui contiennent les royaumes, d'Angleterre, Escosse, et Irlande : distingués en leurs principales provinces, subdivisées en leurs shireries, ou comtés : avec priuilege du roy, pour vingt ans / tiré de G. Cambdene, Chr. Saxton, I. Speede, T. Pont, R. Gordon, et de I. B. Boazius par le Sr. Sanson, geographe ordinaire du roy ; présenté a Monseigneur le Dauphin par son tres-humble, tres-obeissant, et tres-fidele seruiteur, Alexis Hubert Iaillot. – [Ca. 1:2100000]. – A Paris : chez H. Iaillot joigna[n]t les grands Augustins aux deux globes, 1692. – 1 Karte auf 2 Blättern : Kupferdruck ; 53 x 85 cm
Nebenkarte oben rechts (Färöer, Shetland und Orkney Inseln, 19 x 21 cm). Titelvariante oben. Koloriert
Ryh 1701 : 23

1301 Les isles Britanniques; qui contiennent les royaumes d'Angleterre, Escosse, et Irlande : distingués en leurs principales provinces, subdivisées en leurs shireries, et comtés : avec priuilege / tiré de G. Cambdene, Chr. Saxton, I. Speede, T. Pont, R. Gordon, et de I. B. Boazius ; par G. Valck. – [Ca. 1:2500000]. – A Amsterdam : chez Gerard Valck sur le dam, [nach 1686]. – 1 Karte : Kupferdruck ; 47 x 56 cm

Nebenkarte oben links (Färöer, Shetland und Orkney Inseln, 17 x 17 cm). Titeltkarte oben rechts, Massstabskarte unten links. Koloriert
Ryh 1701 : 24

1302 Les isles Britanniques; qui contiennent les royaumes d'Angleterre, Escosse, et Irlande : distingués en leurs principales provinces: subdivisées en leurs shireries ou comtés : avec privilege du roy pour vingt ans / tiré de G. Cambdene, Chr. Saxton, I. Speede, T. Pont, R. Gordon, et de I. B. Boazius ; par le Sr. Sanson, geographe ordinaire du roy ; dédié au roy par son tres-humble, tres-obeissant, tres-fidele sujet et seruiteur Hubert Iailot ; Cordier, sculps ; [Kartusche:] S[imonneau] f[ecit]. – [Ca. 1:2600000]. – A Paris : Chez H. Iailot joignant les grands Augustins aux deux globes, 168. [zwischen 1680 und 1690]. – 1 Karte : Kupferdruck ; 44 x 64 cm

Nebenkarte oben rechts (Färöer, Shetland und Orkney Inseln, 16 x 17 cm). Titeltkarte oben links, Massstabskarte unten links. Koloriert
Ryh 1701 : 25

1303 Les isles Britanniques qui contiennent les royaumes d'Angleterre, Escosse, et Irlande : distingués en leurs principales provinces subdivisées en leurs shireries ou comtés : à l'usage de Monseigneur le Duc de Bourgogne = Magnæ Britannia tabula / par son très humble et très obeissant serviteur H. Iailot. – [Ca. 1:2400000]. – [Paris] : [A. H. Jaillot], 1696. – 1 Karte : Kupferdruck ; 46 x 58 cm

Nebenkarte oben links (Färöer, Shetland und Orkney Inseln, 12 x 11 cm). Titeltkarte oben rechts, lateinischer Titel oben. Koloriert
Ryh 1701 : 26

1304 Les isles Britanniques qui contiennent les royaumes d'Angleterre, Escosse, et Irlande : distingués en leurs principales provinces subdivisées en leurs shireries ou comtés : à l'usage de Monseigneur le Duc de Bourgogne = Magnæ Britannia tabula / par son très humble et très obeissant serviteur H. Iailot. – [Ca. 1:2400000]. – A Amsterdam : chez Reinier [et] Iosua Ottens, [zwischen 1725 und 1750]. – 1 Karte : Kupferdruck ; 46 x 58 cm
Nebenkarte oben links (Färöer, Shetland und Orkney Inseln, 12 x 11 cm). Titeltkarte oben rechts, lateinischer Titel oben, Massstabskarte unten links. Koloriert
Ryh 1701 : 27

1305 Novissima præ cæteris aliis accuratissima regnorum Angliæ, Scotiæ Hibernia[ue] tabula : cum privilegio d. d. ordinum hollandiæ westfrisiæ[ue] / auctore F de Wit. – [Ca. 1:1900000]. – Amstelodami [Amsterdam] : F. de Wit, [nach 1688]. – 1 Karte : Kupferdruck ; 58 x 48 cm
Nebenkarte oben rechts (Färöer, Shetland und Orkney Inseln, 16 x 16 cm). Titeltkarte oben links, Massstabskarte unten links. Koloriert. Auf Papier aufgeklebt
Ryh 1701 : 29

1306 Novissima præ cæteris aliis accuratissima regnorum Angliæ, Scotiæ Hibernia[ue] tabula : cum privilegio d. d. ordinum hollandiæ westfrisiæ[ue] / auctore F de Wit. – [Ca. 1:1900000]. – Amstelodami [Amsterdam] : I. Cövens et C. Mortier, [zwischen 1721 und 1778]. – 1 Karte : Kupferdruck ; 57 x 48 cm
Nebenkarte oben rechts (Färöer, Shetland und Orkney Inseln, 16 x 16 cm). Titeltkarte oben links, Massstabskarte unten links. Koloriert
Ryh 1701 : 30

1307 Nova totius Angliæ, Scotiæ, et Hiberniæ tab: / auctore Gerardo a Schagen. – [Ca. 1:2200000]. – Gedruckt t'Amsterdam : by Gerrit v. Schagen voor aen op de Haerlemmerdyck inde Stuerman, [zwischen 1670 und 1720]. – 1 Karte : Kupferdruck ; 46 x 54 cm
Wappen oben links, Titeltkarte oben rechts, Massstabsleisten unten links. Koloriert
Ryh 1701 : 34

1308 Magna Britannia, aut Anglia, Scotia et Hibernia : quarum prior divisa in septem regna, sive provincias, dictas Northumbriam, Merciam, Angliam orient: Essexiam, Cantium, Sussexiam, Westsexiam, et princi: Walliæ: posterior in septem: et austr: Scotiam: postrema in quatuor provincias Ultoniam, Lageniam, Momoniam, et Conogtiam / typis Gerardi et Leonardi Valk. – [Ca. 1:2300000]. – [Amsterdam] : [G. und L. Valck], [nach 1705]. – 1 Karte : Kupferdruck ; 46 x 58 cm
Nebenkarte oben rechts (Shetland und Orkney Inseln, 12 x 16 cm). Titel oben, Massstabsleisten oben rechts. Koloriert
Ryh 1701 : 35

1309 Magnæ Britannia tabula; : comprehendens Angliæ, Scotiæ, ac Hiberniæ regna, in omnes suas cujusque provincias per accuratè et distinctè divisa : cum privil: ord: general: Belgii federati. / per Nicol. m Visscher. – [Ca. 1:2300000]. – Amst: Bat: [Amsterdam] : nunc apud P. Schenk jun., [nach 1726]. – 1 Karte : Kupferdruck ; 46 x 55 cm
Wappenkarte oben links, Titeltkarte oben rechts, Massstabskarte unten links. Koloriert
Ryh 1701 : 36

1310 Magnæ Britannia tabula, Angliam, Scotiam, et Hiberniam continens : cum privilegio ordinum hollandiæ et westfrisiæ. – [Ca. 1:2600000]. – [Amsterdam] : in lucem edita per Ioannem de Ram, [zwischen 1680 und 1710]. – 1 Karte : Kupferdruck ; 44 x 55 cm
Nebenkarte oben links ("I. Fero", "Hitlant", zusammen 6 x 9 cm). Titeltkarte oben rechts, Massstabskarte unten links. Koloriert
Ryh 1701 : 43

1311 Accuratissima Angliæ Scotiæ et Hiberniæ tab. : met privilegie vande edele groot mogende heeren staten van Holland en Westvriesland / denuo in lucem edita à Carolo Allard. – [Ca. 1:2100000]. – T'Amsteldam : by Carolus Allard op den Dam, [zwischen 1680 und 1710]. – 1 Karte : Kupferdruck ; 49 x 58 cm
Bildliche Darstellung oben links, Titeltkarte oben rechts, Massstabsleisten unten links. Koloriert. Auf Papier aufgeklebt
Ryh 1701 : 44

1312 Les isles Britanniques ou sont le r.me d'Angleterre tiré de Sped celuy d'Ecosse tiré de Th. Pont [et]c. et celuy d'Irlande tiré de Petti : le tout rectifié par diverses observations : avec privilege du roy pour 20 ans / par G. de l'Isle geographe de l'Academie royale des scienc[es] ; gravé par J. B. Liébaux. – [Ca. 1:2500000]. – A Paris : chez l'auteur sur le quai de l'Horloge a l'aigle d'or, 1702. – 1 Karte : Kupferdruck ; 46 x 60 cm
Koloriert
Ryh 1701 : 45

1313 Les isles Britanniques ou sont le r.me d'Angleterre tiré de Sped celuy d'Ecosse tiré de Th. Pont [et]c. et celuy

d'Irlande tiré de Petti : le tout rectifié par diverses observations : avec privilege du roy pour 20 ans : avec privilege du 30 av. 1745 / par G. de l'Isle geographe de l'Academie royale des scienc[es] ; Ph. Buache p. g. d r. d. l'A. r. d. s. gendre de l'auteur. – Revue et corrigé en 1772. – [Ca. 1:2600000]. – A Paris : chez l'auteur sur le quai de l'Horloge a l'aigle d'or, 1772. – 1 Karte : Kupferdruck ; 46 x 60 cm
Koloriert **Ryh 1701 : 46**

1314 Les isles Britanniques ou sont le r.me d'Angleterre tiré de Sped celuy d'Ecosse tiré de Th. Pont [et]c. et celuy d'Irlande tire de Petti : le tout rectifié par diverses observations : avec privilege du roy / par G. de l'Isle geographe de l'Academie royale des scienc[es] ; Ph. Buache p. g. d r. d. l'A. r. d. s. gendre de l'auteur. – Révüe et corrigé en 1772. – [Ca. 1:2600000]. – A Paris : chez Dezauche successeur des S.rs de l'Isle et Buache rue des Noyers, 1772. – 1 Karte : Kupferdruck ; 46 x 60 cm
Koloriert **Ryh 1701 : 47**

1315 Les isles Britanniques ou sont le r.me d'Angleterre tiré de Sped celuy d'Ecosse tiré de Th. Pont, et celuy d'Irlande tiré de Petti : le tout rectifié par diverses observations = Magnæ Britannia tabula comprehendens Angliæ, Scotiæ, ac Hiberniæ regna : jn omnes suas provincias accuratè divisa / par G. de l'Isle geographe de l'Accademie royale des sciences. – [Ca. 1:2600000]. – A la Haye : chez P. Husson, [zwischen 1700 und 1730]. – 1 Karte : Kupferdruck ; 44 x 54 cm
Titelkartusche oben links, lateinischer Titel oben, Masstabskartusche unten rechts. Koloriert **Ryh 1701 : 48**

1316 Les isles Britanniques ou sont le royaumes d'Angleterre tiré de Sped celuy d'Ecosse tiré de Th. Pont et celuy d'Irlande tiré de Petti : le tout rectifié par diverses observations : avec privil. = Magnæ Britannia tabula comprehendens Angliæ, Scotiæ, ac Hiberniæ regna, : ad usum serenissimi Burgundiæ ducis / par G. de l'Isle geographe de l'Academie royale des sciences. – [Ca. 1:2600000]. – A Amsteldam : chez I. Covens [et] C. Mortier, [zwischen 1721 und 1778]. – 1 Karte : Kupferdruck ; 44 x 56 cm
Titelkartusche oben links, lateinischer Titel oben, Masstabskartusche unten rechts. Koloriert **Ryh 1701 : 49**

1317 Les isles Britanniques ou sont le r.me d'Angleterre tiré de Sped celuy d'Ecosse tiré de Th. Pont, et celuy d'Irlande tiré de Petti, : le tout rectifié par diverses observations = Magnæ Britannia tabula comprehendens Angliæ, Scotiæ, ac Hiberniæ regna, jn omnes suas provincias accuratè divisa / par G. de l'Isle geographe de l'Accademie royale des sciences. – [Ca. 1:2600000]. – A Amsterdam : chez R. [et] I. Ottens, [zwischen 1725 und 1750]. – 1 Karte : Kupferdruck ; 44 x 54 cm
Titelkartusche oben links, lateinischer Titel oben, Masstabskartusche unten rechts. Koloriert **Ryh 1701 : 50**

1318 Nouvelle carte d'Angleterre, d'Ecosse et d'Irlande, : avec des instructions pour connoitre les differents etats de

la couronne d'Angleterre en Europe, Asie, Afrique, et Amerique : avec privilege de nosseigneurs les etats de Hollande et de Westfrisie. – [Ca. 1:2400000]. – [Amsterdam] : [s.n.], [zwischen 1705 und 1739]. – 1 Karte : Kupferdruck ; 44 x 49 cm. – (Atlas historique / Châtelain, Gueudeville ; tome 2, no. 43)
Hemispährenkarten oben links und oben rechts ("Mappe-monde ou partie du globe pour faire connoitre les etats de l'Angleterre dans l'Amerique", "Mappe-monde pour connoitre les etats de l'Angleterre en Europe, en Asie et en Afrique", Durchmesser je 13 cm). Wappen, Tabellen und Erläuterungen rechts und links. Titel oben. Numerierung oben rechts: "tome. 2. no. 43". Ursprungswerk: "Atlas historique" von Z. Châtelain und N. Gueudeville (Amsterdam, 1705–1739). Handschriftlicher Vermerk auf der Kartenrückseite: "Grande Bretagne Atlas de Chatelain 1704". Kartenfeld koloriert **Ryh 1701 : 51**

1319 Novissima præ cæteris aliis accuratissima regnorum Angliæ, Scotiæ Hiberniæ tabula : cum privilegio reg: Poll: et elect: Saxoniam, et ord: hol: et [we]stfrisiæ / auctore Petri Schenk. – [Ca. 1:2000000]. – Amstelodami [Amsterdam] : [Pieter Schenk], 1706. – 1 Karte : Kupferdruck ; 56 x 48 cm
Nebenkarte oben rechts (Färöer, Shetland und Orkney Inseln, 15 x 17 cm). Koloriert **Ryh 1701 : 52**

1320 Les isles Britaniques ou sont les royaumes d'Angleterre et d'Escosse que nous appellons la Grande Bretagne et celui d'Irlande : avec les isles voisines et les costes de France, de Flandre et de Hollande qui en sont proches : dediées a Monsieur l'abbé Baudrand : avec privilege de Sa Majesté pour vingt ans / par le Sieur Du-Val geographe ordinaire du roy. – [Ca. 1:2100000]. – A Paris : chez Mad.lle Du-Val fille de l'auteur sur le quai de l'Horloge du Palays pres la rue de Harlay a la couronne d'or, 1687. – 1 Karte auf 4 Blättern : Kupferdruck ; 72 x 86 cm
Erläuterungen und Tabellen links und rechts. Grenzen und Küsten koloriert. Auf Stoff aufgezogen **Ryh 1701 : 53**

1321 Magna Britannia complectens Angliæ, Scotiæ et Hiberniæ regna : in suas provincias et comitatus divisa / repræsentante Io. Bapt. Homann. – [Ca. 1:2400000]. – Norimberg [Nürnberg] : [Johann Baptist Homann], [zwischen 1702 und 1715]. – 1 Karte : Kupferdruck ; 47 x 56 cm
Titelkartusche oben rechts, Masstabsleisten unten links. Koloriert. Auf Papier aufgeklebt **Ryh 1701 : 55**

1322 Tabula novissima accuratissima regnorum Angliæ, Scotiæ Hiberniæ / autore Mattheo Seutter. – [Ca. 1:1900000]. – Aug. Vind. [Augsburg] : [Matthäus Seutter], [zwischen 1710 und 1730]. – 1 Karte : Kupferdruck ; 57 x 48 cm
Wappen oben links, Titelkartusche oben rechts, Masstabskartusche unten links. Koloriert **Ryh 1701 : 56**

1323 Tabula novissima accuratissima regnorum Angliæ, Scotiæ Hiberniæ : cum gratia et privil. S. R. I. vicariatus, in partibus Rheni, Sveviæ et juris Franconici / autore Tobia Conrad Lotter. – [Ca. 1:1900000]. – Aug. Vind.

[Augsburg] : [Tobias Konrad Lotter], [nach 1758]. – 1 Karte : Kupferdruck ; 56 x 48 cm
Wappen oben links, Titeltartusche oben rechts, Massstabskartusche unten links. Koloriert
Ryh 1701 : 57

1324 Anglia, Scotia [et] Hibernia cum insulis vicinis / accurante curatius Christoph Weigelio. – [Ca. 1:4000000]. – Noribergæ [Nürnberg] : [s.n.], [nach 1710]. – 1 Karte : Kupferdruck ; 26 x 33 cm
Titeltartusche oben rechts, Massstabsleisten unten links, Wappenkartusche oben links. Koloriert
Ryh 1701 : 58

1325 A new and accurate map of Great Britain [and] Ireland : together with their respective islands [et]c. / drawn from surveys, and the most approved maps and charts, the whole being regulated by astronomical observations by Eman.l Bowen. – [Ca. 1:4300000]. – [London] : [s.n.], [1752]. – 1 Karte : Kupferdruck ; 33 x 40 cm. – (A complete atlas, or distinct view of the known world ; 6)
Titeltartusche oben links. Nullmeridian: London. Numerierung unten links: "No. 6". Ursprungswerk: "A complete atlas, or distinct view of the known world" von Emanuel Bowen (London, 1752). Koloriert
Ryh 1701 : 59

1326 Les isles Britanniques ou les royaumes d'Angleterre, d'Ecosse et d'Irlande : divisées par provinces / par et chez le Sr. Le Rouge ingenieur géographe du roy. – [Ca. 1:2300000]. – A Paris : [Le Rouge] rue des Augustins vis a vis le panier Fleury, 1744. – 1 Karte : Kupferdruck ; 48 x 62 cm
2 Nebenkarten oben rechts: "Les isles de Jersey et Grenesey aux Anglois" (8 x 7 cm); Färöer-, Shetland- und Orkney-Inseln (10 x 15 cm). Koloriert
Ryh 1701 : 60

5.1.2 Britische Inseln • British Isles

1327 Insulae Britannicae universae : ordinari Karten. – [Versch. Orte], 1700–1801. – 35 Kt. (in Sammelband) ; 59 cm
Systematische Gliederung nach Ryhiner: Kap. 5 (Insulae Britannicae), Sektion 1 (Insulae Britannicae universae), Bd. 2
Ryh 1702

1328 Regnorum Magnæ Britanniae, sive Angliæ Scotiæ[que] nec non Hiberniæ nuperrima delineatio : cum privilegio ordinum hollandiæ et westfrisiiæ / geographicè constructa, et in lucem edita a I. Covens et C. Mortier. – [Ca. 1:2100000]. – Amstelo Batavo [Amsterdam] : [Covens et Mortier], [zwischen 1721 und 1778]. – 1 Karte : Kupferdruck ; 49 x 58 cm
Nebenkarte oben links (Orkney Inseln, 18 x 12 cm). Titeltartusche oben rechts, Massstabsleisten unten links. Impressum auf holländisch unten ("... by Ioh. Covens en Corn. Mortier op de Vygendam ..."). Koloriert
Ryh 1702 : 1

1329 Regnorum Magnae Britanniae et Hiberniae mappa geographica = A general map of Great Britain and Ireland : with part of Holland Flandres, France, [et]c. agreeable to modern history : privileged by emperours majesty / iuxta observationes astronomicas recentiores denuo correctæ et ad formam legitimæ projectionis reducta

a Tobia Majero, edentib[us] Homan[n]ianis Heredibus. – [Ca. 1:2400000]. – Norimbergæ [Nürnberg] : [Homännische Erben], a.o 1749. – 1 Karte : Kupferdruck ; 46 x 53 cm
Nebenkarte oben rechts ("Insulæ Schetlandicæ", 10 x 14 cm), Massstabsleisten unten rechts. Koloriert. Auf Papier aufgeklebt
Ryh 1702 : 2

1330 Les isles Britanniques ou sont les royaumes d'Angleterre d'Ecosse et d'Irlande [et]c. : divisez en leurs provinces et subdivisez en comtez : dressees sur les memoires les plus nouveaux : avec priuilege du roy. – [Ca. 1:1900000]. – A Paris : chez I. B. Nolin geographe de S. A. R. M.r sur le quay de l'Horloge du Palais a l'enseigne de la place des Victoires, [zwischen 1701 und 1750]. – 1 Karte : Kupferdruck ; 59 x 48 cm
Nebenkarte oben rechts (Färöer, Shetland und Orkney Inseln, 15 x 16 cm). Titeltartusche oben links, Massstabsleisten unten links. Koloriert
Ryh 1702 : 2 A

1331 Magna Britannia : complectens Angliæ, Scotiæ et Hyberniæ regn. in suas prov. et comitat. divisa : c. p. s. c. m / et ex mappis londinensibus designata per Homannum = A general map of Great Britain and Ireland : with part of Holland, Flanders, France [et]c. : agreeable to modern history : privileged by emperours majesty / by the heirs of late Mr. Homann. – [Ca. 1:2200000]. – At Nuremberg [Nürnberg] : [Homännische Erben], a. 1729. – 1 Karte : Kupferdruck ; 46 x 55 cm
Nebenkarte oben rechts ("Orcades insvlæ borealiores, nec non insul. Schetlandicæ secundum eandem mappæ principalis scalam exhibitæ", 14 x 16 cm). Titeltartusche (lateinisch) oben links, englischer Titel oben. Nullmeridian: Ferro. Koloriert
Ryh 1702 : 2 B

1332 Magna Britannia : complectens Angliæ, Scotiæ et Hyberniæ regn. in suas prov. et comitat. divisa / et ex mappis londinensibus designata per Homannianos Heredes = A general map of Great Britain and Ireland : with part of Holland, Flanders, France [et]c. : agreeable to modern history / by the heirs of late Mr. Homann. – [Ca. 1:2200000]. – At Nuremberg [Nürnberg] : [Homännische Erben], [nach 1730]. – 1 Karte : Kupferdruck ; 47 x 55 cm
Nebenkarte oben rechts ("Orcades insvlæ borealiores, nec non insul. Schetlandicæ secundum eandem mappæ principalis scalam exhibitæ", 14 x 16 cm). Titeltartusche (lateinisch) oben links, englischer Titel oben, Massstabs- und Legendenkartusche unten rechts. Nullmeridian: Ferro. Koloriert
Ryh 1702 : 3

1333 Les isles Britanniques qui comprennent les royaumes d'Angleterre, d'Ecosse et d'Irlande : avec privilege / par le Sr. Robert géographe ordinaire du roi ; gravé par E. Dussy ; [Kartusche:] Haussard sc. – [Ca. 1:2100000]. – [Paris] : [G. et D. Robert de Vaugondy], 1754. – 1 Karte : Kupferdruck ; 46 x 58 cm. – (Atlas universel / G. und D. Robert de Vaugondy)
Nebenkarte oben rechts ("Supplément pour les isles Orcades, Schetland, et Fero", 18 x 17 cm). Ursprungswerk: "Atlas universel" von G. und D. Robert de Vaugondy (Paris, erschienen 1757/58). Titel auf Kartenrückseite ("Isles Britanniques"). Koloriert
Ryh 1702 : 4

1334 Carte des isles Britanniques. – [Ca. 1:3800000]. – A Paris : chez Bourgoin graveur rue de la Harpe vis-a-vis le passage des Jacobins a côté du caffè de Condé, [zwischen 1740 und 1780]. – 1 Karte : Kupferdruck ; 33 x 41 cm

Titelkartusche oben links, Massstabsleisten unten links. Küsten und Grenzen koloriert
Ryh 1702 : 5

1335 Carte réduite des isles Britanniques : dressée au Despot des cartes, plans et journaux de la marine pour le service des vaisseaux du roy : par ordre de M. de Machault ... / par M. Bellin ingénieur de la marine et du Depost des plans, censeur royale de l'Academie de marine, et de la Societe royale de Londres ; [Kartusche:] E. Haussard. – [Ca. 1:1600000]. – [Versailles] : [s.n.], 1757. – 1 Karte : Kupferdruck ; 85 x 53 cm. – (Hydrographie française ; No. 11)

Erläuterungen unten links. Nullmeridiane: Paris, Ferro, Teneriffa, London, Cap Lezard. Numerierung oben rechts: "No. 11". Ursprungswerk: "Hydrographie française" von J. N. Bellin (Versailles, 1773). Koloriert
Ryh 1702 : 6

1336 La Grande Bretagne ou les royaumes d'Angleterre et d'Ecosse comme aussi le royaume d'Irlande : divisée par provinces / et publiée par Tobie Conrad Lotter geographe ; gravé par Matthieu Albert Lotter. – [Ca. 1:2300000]. – A Augsburg : [Tobias Konrad Lotter], 1764. – 1 Karte : Kupferdruck ; 48 x 57 cm

Wappen oben links. Koloriert

Ryh 1702 : 7

1337 Magna Britannia complectens Angliæ, Scotiæ et Hiberniæ regna : in suas provincias et comitatus divisa / repræsentante Io. Bapt. Homann. – [Ca. 1:2300000]. – Norimberg [Nürnberg] : [Johann Baptist Homann], [zwischen 1702 und 1715]. – 1 Karte : Kupferdruck ; 47 x 56 cm

Titelkartusche oben rechts, Massstabsleisten unten links. Koloriert

Ryh 1702 : 8

1338 Les isles Britanniques comprenant les royaumes d'Angleterre d'Ecosse et d'Irlande : divisés en grandes provinces subdivisés par comtés : avec privilege du roy / dressés sur les observations astronomiques, par le Sr. Janvier geographe ; [Kartusche:] Choffard fecit. – [Ca. 1:2500000]. – A Paris : chés Lattré graveur rue S. Jacques au coin de celle de la parcheminerie à la ville de Bordeaux, 1769. – 1 Karte : Kupferdruck ; 46 x 63 cm
Nebenkarte oben rechts ("Supplement des isles Orcades et Schetland sur la même echelle de la carte", 13 x 10 cm). Numerierung oben rechts: "13". Koloriert

Ryh 1702 : 10

1339 Les isles Britanniques comprenant les royaumes d'Angleterre d'Ecosse et d'Irlande, : divisés en grandes provinces, subdivisés par comtés / dressés sur les observations astronomiques, par le Sr. Janvier géographe. – [Ca. 1:2500000]. – A Venise : chez François Santini rue Ste. Justine près de l'eglise, [erschienen 1784]. – 1 Karte : Kupferdruck ; 46 x 62 cm. – (Atlas universel / P. Santini, G. A. Remondini ; Vol. 1, Karte 40)
Nebenkarte oben rechts ("Supplement des isles Orcades et Schetland sur la même echelle de la carte", 13 x 10 cm). Titelkartusche oben

links, Massstabskartusche unten links. Blattnummer unten links: P. I. 40. Ursprungswerk: Neuauflage des "Atlas universel" von P. Santini (Venedig, 1776) durch G. A. Remondini (Venedig, 1784). Koloriert
Ryh 1702 : 11

1340 Carte des isles Britanniques, comprennent les trois royaumes d'Angleterre et d'Ecosse dans la Grande Bretagne, d'Irlande et les îsles voisines qui en dépendent : avec privilege du roi / dressée sur les nouvelles observations par J. B. Nolin. – [Ca. 1:2600000]. – A Paris : chez Daumont rue de la Feronnerie a l'aigle d'or, 1773. – 1 Karte : Kupferdruck ; 44 x 49 cm, Bildgrösse 44 x 64 cm

Nebenkarte oben links ("Isles de Schetland", ca. 1:1900000, 7 x 5 cm). Erläuterungen links und rechts ("Descriptions des isles Britanniques"). Koloriert
Ryh 1702 : 13

1341 Carte des isles Britanniques, comprennent les trois royaumes d'Angleterre et d'Ecosse dans la Grande Bretagne, d'Irlande et les isles voisines qui en dépendent : avec privilege du roi / dressée sur les nouvelles observations par J. B. Nolin. – [Ca. 1:2600000]. – A Paris : chez Basset rue St. Jacques, 1777. – 1 Karte :

Kupferdruck ; 44 x 49 cm, Bildgrösse 44 x 64 cm
Nebenkarte oben links ("Isles de Schetland", ca. 1:1900000, 7 x 5 cm). Erläuterungen links und rechts ("Descriptions des isles Britanniques"). Koloriert
Ryh 1702 : 14

1342 Les isles Britanniques où sont les royaumes d'Angleterre et d'Écosse, que nous appellons Grande-Bretagne et celui d'Irlande : divisées en leurs principales provinces, et subdivisées en comtés, avec les isles qui en sont proches, et les costes de France, et toutes les routes de ses provinces / par L. C. Desnos, géographe de Sa Majesté danoise ; P. Starckman sculpsit. – Revue et corrigé en 1778. – [Ca. 1:1200000]. – A Paris : chés le S. Desnos ingénieur géographe pour les globes et spheres rue St. Jacques à l'enseigne du Globe, 1778. – 1 Karte auf 4 Blättern : Kupferdruck ; 102 x 85 cm

Nebenkarten oben links ("Les isles de Ferro", 16 x 14 cm) und oben rechts ("Les isles de Schetland", 16 x 14 cm). Koloriert

Ryh 1702 : 15–16

1778. – 2 Blätter ; 50 x 85 cm.

Ryh 1702 : 15

1778. – 2 Blätter ; 53 x 85 cm.

Ryh 1702 : 16

1343 Les isles Britanniques ou sont le royaume d'Angleterre diuisé en ses quatre roy.mes des Saxons, trois des Anglois, et princ.té de Galles, le royaume d'Escosse diuisé en deçà et dela le Tay; ou royaumes des Pictes et des Scots, le royaume d'Irlande en ses quatre provinces [et]c. / tirés de Spéed, T. Pont, Gordon, à Straloch [et]c. par le Sr. Sanson, géographe ordinaire du roy ; [Kartusche:] Noel Cochin fecit. – Revuë et corrigé par le Sr. Robert, géographe ord. de Sa Majesté. – [Ca. 1:2100000]. – A Paris : chez le Sr. Fortin ing.r rue de la Harpe près celle du Foin, 1778. – 1 Karte : Kupferdruck ; 53 x 79 cm

Nebenkarte Mitte rechts (Färöer und Shetland Inseln, 11 x 19 cm), Tabelle oben links, Massstabsleisten unten links. Koloriert

Ryh 1702 : 17

1344 Carte des isles Britanniques et de la Manche : avec priv. du roi / dressée d'après les observations les plus exactes, par M. Brion de la Tour, ing.r-géog.e du roi. – [Ca. 1:1900000]. – A Paris : chez Esnauts et Rapilly rue S. Jacques à la ville de Coutances, 1779. – 1 Karte : Kupferdruck ; 72 x 49 cm
Koloriert **Ryh 1702 : 18**

1345 Les isles Britanniques ou sont le royaume d'Angleterre diuisé en ses quatre roy.mes des Saxons trois des Anglois et la princ.té de Galles le royaume d'Ecosse diuisé en deça et de la le Tay, ou royaume des Pictes et de s Scots le royaume d'Irlande en ses quatre provinces [etc.] / tirés de Spéed, T. Pont, Gordon, à Straloch [etc.] ; segun las ultimas observaciones de las academias, y de Pari, y de Londres. – [Ca. 1:2100000]. – En Londres [London] : [s.n.], [zwischen 1760 und 1800]. – 1 Karte : Kupferdruck ; 52 x 71 cm
Nebenkarte Mitte rechts (Färöer und Shetland Inseln, 11 x 19 cm), Tabelle oben links, Massstabsleisten unten links. Titeltartusche oben rechts. Koloriert **Ryh 1702 : 20**

1346 Les isles Britanniques comprenant les royaumes d'Angleterre, Ecosse et Irlande : divisée suivant ses principales prov.ces et comtés / dressé sur les observation nouvelles par Crepy geographe. – [Ca. 1:2000000]. – A Paris : chez Crepy rue S. Jacques à l'Image Saint, 1780. – 1 Karte : Kupferdruck ; 51 x 67 cm
Nebenkarte oben rechts (Färöer, Shetland und Orkney Inseln, 16 x 20 cm). Koloriert **Ryh 1702 : 21**

1347 Carte des isles Britanniques qui renferment les royaumes d'Angleterre d'Ecosse [et] d'Irlande divisée par provinces et comtés et dans laquelle se trouvent les principales routes / d'après la carte de Thomas Kitchin geog. angl. ; par le Sr. Robert de Vaugondy géog. ord. du roi, du feu roi de Pologne Duc de Lorraine et de Bar, de la Société r.le de Nanci, et censeur royal. ; Beaublé sc. – [Ca. 1:1900000]. – A Paris : chés Fortin ingénieur du roi pour les globes et sphères rue de la Harpe près celle du Foin, 1780. – 1 Karte : Kupferdruck ; 53 x 59 cm
Nebenkarte oben rechts ("Suplément pour les isles Orcades et Schetland", 15 x 16 cm), Tabelle links, Massstabskartusche unten links. Nullmeridiane: Ferro, Paris. Koloriert **Ryh 1702 : 22**

1348 Carte des isles Britanniques qui renferment les royaumes d'Angleterre d'Ecosse [et] d'Irlande divisée par provinces et comtés et dans laquelle se trouvent les principales routes / d'après la carte de Thomas Kitchin géog. angl. ; par le Sr. Robert de Vaugondy géog. ord. du roi, du feu roi de Pologne Duc de Lorraine et de Bar, de la Société r.le de Nanci, et censeur royal. ; Beaublé sc. – [Ca. 1:1900000]. – A Paris : chez le Sr. Delamarche géographe rue du Foin St. Jacques au collège de m.tre Gervais, 1780. – 1 Karte : Kupferdruck ; 53 x 59 cm
Nebenkarte oben rechts ("Suplément pour les isles Orcades et Schetland", 15 x 16 cm), Tabelle links. Nullmeridiane: Ferro, Paris. Koloriert **Ryh 1702 : 23**

1349 Carte des isles Britanniques contenant les royaumes d'Angleterre, d'Ecosse, d'Irlande et isles dépendantes :

divisées en ses princeaux pays, comtés ou shierie : suivant les dernieres observations / traduite de l'anglois de Flink. – [Ca. 1:1900000]. – A Paris : chés Mondhare rue St. Jacques, 1780. – 1 Karte : Kupferdruck ; 53 x 72 cm
Nebenkarte oben rechts (Färöer, Shetland und Orkney Inseln, 12 x 12 cm). Koloriert **Ryh 1702 : 24**

1350 Des isles Britanniques. – [Ca. 1:3000000]. – [Paris] : [Mondhare], [1780]. – 1 Karte : Kupferdruck ; 31 x 29 cm, Bildgröße 32 x 55 cm. – (Géographie moderne avec introduction ; 46)
Nebenkarte oben links ("Suplement", 13 x 10 cm), Text links und rechts. Nummer im Kartenrahmen oben rechts: ("46").
Ursprungswerk: "Géographie moderne avec introduction" von Abbé J. B. L. Clouet (Paris : Mondhare, 1780). Koloriert. Auf Papier aufgeklebt **Ryh 1702 : 25**

1351 General=Karte von Grossbritannien und Ireland. – [Ca. 1:4000000]. – [Wien] : [F. J. J. von Reilly], [zwischen 1789 und 1806]. – 1 Karte : Kupferdruck ; 27 x 23 cm. – (Schauplatz der fünf Theile der Welt ; No. 78)
Nebenkarte oben links (Shetland Inseln, 5 x 5 cm). Titeltartusche oben rechts. Numerierung innerhalb der Titeltartusche: "Nro. 78".
Ursprungswerk: "Schauplatz der fünf Theile der Welt" von Franz Johann Joseph von Reilly (Wien, 1789–1806). Koloriert **Ryh 1702 : 26 A**

1352 Carte des royaumes d'Angleterre, d'Ecosse et d'Irlande : avec privil. du roi / par M. Bonne ingénieur-hydrographe de la marine ; Perrier sculp. – [Ca. 1:4000000]. – [S.l.] : [s.n.], nov. 1780. – 1 Karte : Kupferdruck ; 31 x 21 cm
Nullmeridiane: Ferro, Paris. Koloriert **Ryh 1702 : 26 B**

1353 Nova totius Angliæ Scotiæ et Hiberniæ tab.: – [Ca. 1:2200000]. – Aug: Vind: [Augsburg] : Iohan[n] Michael Probst, [nach 1758]. – 1 Karte : Kupferdruck ; 46 x 54 cm
Nebenkarte oben rechts ("Orcades insvlæ borealiores nec non insul. Schetlandicæ secundum eandem mappæ principalis scalam exhibitæ", 13 x 15 cm). Titeltartusche oben links, Massstabsleisten unten links. Koloriert **Ryh 1702 : 27**

1354 Tableau général des isles Britanniques, : comprenant les royaumes d'Angleterre et d'Ecosse sous la dénomination de Grande Bretagne; et le royaume d'Irlande : avec la chronologie généalogique des rois / par M. Brion de la Tour, ingénieur-géographe du roi. – [Ca. 1:2900000]. – A Paris : chez les Campions freres m.ds d'estampes rue St. Jacques à la ville de Rouen, 1783. – 1 Karte : Kupferdruck ; 34 x 43 cm, Bildgröße 52 x 73 cm
Nebenkarte oben links (Shetland und Orkney Inseln, 8 x 6 cm), Tabellen links, rechts und unten. Titel oben Mitte. Koloriert **Ryh 1702 : 28**

1355 A compleat map of the British Isles or Great Britain and Ireland : with their respective roads and divisions. – [Ca. 1:2100000]. – London : publish'd by Rob.t Sayer no. 53 Fleet Street as the act directs, 1.st jan.y 1788. – 1 Karte : Kupferdruck ; 59 x 46 cm
Nullmeridian: London. Koloriert **Ryh 1702 : 29**

1356 Grosz-Britannien und Ireland : mit kaiserl. allernädigst. Privilegio / nach Rocque, Jefferys, Kitchin,

Kampbell Cary entworfen von C. Mannert. – [Ca. 1:1800000]. – Nürnberg : bey Adam Gottlieb Schneider und Weigel, 1795. – 1 Karte : Kupferdruck ; 71 x 51 cm
Nebenkarte oben rechts ("Gegend um London", ca. 1:350000, 13 x 12 cm). Koloriert **Ryh 1702 : 30**

1357 Grossbritannien und Irland / gezeichnet von D. F. Sotzmann ; gestochen von C. C. Jättinig. – [Ca. 1:4300000]. – In Berlin : [s.n.], [1796]. – 1 Karte : Kupferdruck ; 29 x 25 cm. – (D. F. Sotzmann's Sammlung von Landkarten für Schulen ; No. 23)
Titel oben links. Numerierung oben rechts: "No. XXIII."
Ursprungswerk: "D. F. Sotzmann's Sammlung von Landkarten für Schulen" (Berlin, 1796). Koloriert **Ryh 1702 : 31**

1358 Carte générale des isles Britanniques : contenant les royaumes d'Angleterre, d'Ecosse et d'Irlande / dréssée par Hérison, élève du c.en Bonne, ancien ingénieur hydrographe de la marine ; Perrier j.ne s. – [Ca. 1:1800000]. – A Paris : chez Basset rue St. Jacques no. 670, 1798. – 1 Karte : Kupferdruck ; 76 x 51 cm
Nullmeridiane: Ferro, Paris. Koloriert **Ryh 1702 : 33**

1359 Magna Britannia et Hibernia = Karte von Grossbritannien und Irland / secundum Kitchen et Dorret recens descripta et edita a Ioanne Walchio. – [Ca. 1:2500000]. – Aug. Vind. [Augsburg] : [Johann Walch], 1797. – 1 Karte : Kupferdruck ; 54 x 45 cm
Nullmeridian: London. Koloriert **Ryh 1702 : 34**

1360 Charte der vereinigten Königreiche Grosbritannien und Ireland : nach den neuesten Berichtigungen und astronomischen Ortsbestim[m]ungen entworfen auf der Sternwarte Seeberg, bey Gotha / gezeichnet von I. G. L. Weidner. – [Ca. 1:2100000]. – Weimar : im Verlage des Industrie Comptoirs, 1801. – 1 Karte : Kupferdruck ; 59 x 47 cm
Tabellen Mitte links und oben rechts. Koloriert **Ryh 1702 : 35**

1361 Tableau général des isles Britanniques, : comprenant les royaumes d'Angleterre et d'Ecosse sous la dénomination de Grande Bretagne; et le royaume d'Irlande : avec la chronologie généalogique des rois / par M. Brion de la Tour, ingénieur-géographe du roi. – [Ca. 1:2900000]. – A Paris : chez les Campions freres m.ds d'estampes rue St. Jacques à la ville de Rouen, 1789. – 1 Karte : Kupferdruck ; 34 x 43 cm, Bildgrösse 52 x 73 cm
Nebenkarte oben links (Shetland und Orkney Inseln, 8 x 6 cm). Titel oben Mitte, Tabellen rechts, links und unten. Koloriert **Ryh 1702 : 36**

1362 Les isles Britanniques comprenant les royaumes d'Angleterre, Ecosse et Irlande : divisée suivant ses principales prov.ces et comtéés / dressé sur les observation nouvelles par Crepy geographe. – [Ca. 1:2000000]. – A Paris : chez Crepy rue S. Jacques à l'Image Saint, [ca. 1780]. – 1 Karte : Kupferdruck ; 51 x 67 cm
Nebenkarte oben rechts (Färöer, Shetland und Orkney Inseln, 16 x 20 cm). Titeltartusche oben links, Massstabkartusche unten links. Küsten und Grenzen koloriert. Auf Papier aufgeklebt **Ryh 1702 : 37**

5.1.3 Britische Inseln • British Isles

Zur Fortsetzung vorgesehener Band • Volume to be continued **[Ryh 1703]**

5.1.4 Britische Inseln (thematische Karten) • British Isles (thematic maps)

1363 Insulae Britannicae universae : Karten der alten Geographie, Post-, Reise-, Meilen- und vermischte Karten, historische Gegenstände. – [Versch. Orte], 1646–1814. – 29 Kt. (in Sammelband) ; 59 cm
Systematische Gliederung nach Ryhiner: Kap. 5 (Insulae Britannicae), Sektion 1 (Insulae Britannicae universae), Bd. 4 **Ryh 1704**

1364 Insularvm Britannicarvm acurata delineatio / ex geographicis conatibus Abrahama Ortelii ; Petrus Kærius cælavit. – [Ca. 1:2600000]. – Amstelodami [Amsterdam] : apud Ioannem Ianssonium, [um 1680]. – 1 Karte : Kupferdruck ; 37 x 49 cm. – (Joannis Janssonii novus atlas)
Titeltartusche unten rechts. Westen oben. Ursprungswerk: "Joannis Janssonii novus atlas", Bd. 4 (Amsterdam, erschienen um 1680). Rand koloriert. Auf Papier aufgeklebt **Ryh 1704 : 1**

1365 Insvlæ Albion et Hibernia : cum minoribus adjacentibus. – [Nicht massstabsgetreu]. – [Amsterdam] : [Joan Blaeu], [1654]. – 1 Karte : Kupferdruck ; 37 x 43 cm. – (Novvs Atlas, das ist Weld=beschreibung. Funfter Theil)
Deutscher Text auf der Kartenrückseite ("Robert. Gordonivs Bericht von der Insel Thule"). Titeltartusche oben links. Numerierungen auf der Rückseite: "9", "10" (oben), "Schotland." und "C" (unten). Ursprungswerk: 5. Teil des "Novus Atlas" hrsg. von Joan Blaeu (Deutsche Ausgabe. – Amsterdam, 1654). Grenzen und Küsten koloriert **Ryh 1704 : 2**

1366 Scotia antiqva, : qualis priscis temporibus, romanis præsertim, cognita suit quam in lucem eruere conabatur / R. Gordonius a Straloch. – [Ca. 1:1400000]. – [Amsterdam] : [Joan Blaeu], 1653. – 2 Karten auf 1 Blatt : Kupferdruck ; Bildgrösse 42 x 54 cm. – (Novvs Atlas, das ist Weld=beschreibung. Funfter Theil)
Karte von Schottland links (40 x 34 cm), Karte der Shetland- und der Orkney-Inseln rechts (40 x 17 cm). Deutscher Text auf der Kartenrückseite ("Robertvs Gordonivs auff die Tafel des alten Schottlandes Anmerckungen."). Titeltartusche oben rechts. Numerierungen auf der Rückseite: "11", "12" (oben), "Schotland. D" (unten). Ursprungswerk: 5. Teil des "Novus Atlas" hrsg. von Joan Blaeu (Deutsche Ausgabe. – Amsterdam, 1654). Koloriert **Ryh 1704 : 3**

1367 Britannia prout divisa suit temporibus Anglo-Saxonvm, præsertim durante illorum Heptarchia. – [Ca. 1:2600000]. – [Amsterdam] : [Joan Blaeu], [1646]. – 1 Karte : Kupferdruck ; 40 x 30 cm, Bildgrösse 41 x 53 cm. – (Novvs Atlas, das ist Welt=beschreibung. Vierde Theil)
Historische Darstellungen und Wappen rechts und links. Deutscher Text auf der Kartenrückseite. Titeltartusche oben rechts. Numerierungen auf der Rückseite: "73", "74" (oben), "T" (unten).

Ursprungswerk: 4. Teil des "Novus Atlas" hrsg. von Joan Blaeu (Deutsche Ausgabe. – Amsterdam, 1646). Koloriert **Ryh 1704 : 4**

1368 Britannicæ insulæ : tribus modis distinctæ, 1.o in tres majores populos, scilicet, Albium, sive Britannia major, Ivernia, siva Britannia minor, tum et Orcades, Ebudes, Cassiterides. 2.o in minores populos, secundum Ptolemæum. 3.o in quinque provincias, imperio romanorum subditas, scilicet, Britannia prima, Britannia secunda, Flavia cæsariensis, Maxima cæsariensis, et Valentia : cum romanis itinerariis ex Antonio / autore N. Sanson christianissimi galliarum regis geographo, qui harum quoque insularum antiquum et recentem tractatum in lucem protulit. – [Ca. 1:2900000]. – A Paris : chés le Sr. Robert geog. ord. du roy quay de l'horloge du Palais, [zwischen 1730 und 1750]. – 1 Karte : Kupferdruck ; 39 x 51 cm

Titelkartusche oben links, Massstabsleisten unten links. Koloriert **Ryh 1704 : 6**

1369 Insvlæ Britannicæ antiqvæ / ex collatione veterum geographorum et historicorum descriptæ et nummis illustratæ accurate Christophero Weigelio. – [Ca. 1:3500000]. – [Nürnberg] : [Christoph Weigel], [1720]. – 1 Karte : Kupferdruck ; 31 x 38 cm. – (Descriptio orbis antiqvi ; 7)

Nebenkarte oben links (Shetland- und Orkney-Inseln, 11 x 8 cm). Titelkartusche mit bildlichen Darstellungen ("Nvmmi romani", "nvmmi britannici") oben rechts. Seitennummer oben rechts: "7.". Ursprungswerk: "Descriptio orbis antiqvi" von J. D. Köhler (Nürnberg, 1720). Koloriert **Ryh 1704 : 7**

1370 Britannia romanæ tabula / Antonini Imp. itinerario adaptata a Thoma Gale. – [Ca. 1:2100000]. – Norimbergæ [Nürnberg] : excudit C. Weigelius, [1720]. – 1 Karte : Kupferdruck ; 32 x 30 cm. – (Descriptio orbis antiqvi ; 8) Titelkartusche oben rechts. Seitennummer oben rechts: "8.". Ursprungswerk: "Descriptio orbis antiqvi" von J. D. Köhler (Nürnberg, 1720). Koloriert **Ryh 1704 : 8**

1371 Britannicæ insulæ : in quibus Albion seu Britannia major, et Ivernia seu Britannia minor juxta Ptolemæi mentem divisæ : cum privilegio regis / tum in suas majores partes, tum in populos exhibentur, à Nicolao Sanson christ. regis geographo ; revisæ, et ad observationes astronomicas redactæ, accurate Robert de Vaugondy filio ; Guill. Delahaye sculpsit. – [Ca. 1:2300000]. – [Paris] : [G. et D. Robert de Vaugondy], 1750. – 1 Karte : Kupferdruck ; 47 x 52 cm. – (Atlas universel / G. und D. Robert de Vaugondy) Ursprungswerk: "Atlas universel" von G. und D. Robert de Vaugondy (Paris, erschienen 1757/58). Koloriert **Ryh 1704 : 9**

1372 Britannicæ insulæ : in quibus Albion seu Britannia major, et Ivernia seu Britannia minor juxta Ptolemæi mentem divisæ / tum in suas majores partes, tum in populos exhibentur, à Nicolao Sanson christ. regis geographo ; revisæ, et ad observationes astronomicas redactæ accurate Robert de Vaugondy filio ; par P. Santini. – [Ca. 1:2400000]. – A Venise : chez Mr. Remondini, 1778. – 1 Karte : Kupferdruck ; 46 x 51 cm. –

(Atlas universel / P. Santini, G. A. Remondini ; Vol. 2, Karte 56)

Blattnummer oben rechts: P. II. 56. Ursprungswerk: Neuauflage des "Atlas universel" von P. Santini (Venedig, 1776) durch G. A. Remondini (Venedig, 1784). Koloriert **Ryh 1704 : 10**

1373 Mappa insularum Britannicarum antiquarum : cum priv. regis / a R. Bonâ primario hydrographo navali ; Perrier sc. ; André scrip. – [Ca. 1:4100000]. – [S.l.] : [s.n.], novemb. 1780. – 1 Karte : Kupferdruck ; 32 x 21 cm

Nullmeridiane: Ferro, Paris. Küsten koloriert **Ryh 1704 : 11 A**

1374 Britannicæ insulæ / auctore C. F. Delamarche g.pho. – [Ca. 1:4600000]. – [S.l.] : [s.n.], anno 1790. – 1 Karte : Kupferdruck ; 22 x 25 cm

Nebenkarte oben rechts ("Thule I.", "Orcades insulæ", 6 x 6 cm). Nullmeridiane: Ferro, Paris. Koloriert **Ryh 1704 : 11 B**

1375 Isles Britanniques : deuxieme carte, Angleterre ancienne / P. F. Tardieu sculpsit. – [Ca. 1:4000000]. – [Paris] : [Mentelle], [1782]. – 1 Karte : Kupferdruck ; 31 x 41 cm. – (Atlas nouveau / Edme Mentelle ; 6)

Titel oben links, Massstabsleisten oben rechts. Nullmeridiane: Ferro, Paris. Seitennummer oben rechts: No. 6. Ursprungswerk: "Atlas nouveau" von Edme Mentelle (Paris, 1782?). Koloriert. Handschriftlicher Vermerk auf der Rückseite: "... anciennes par Mentelle" **Ryh 1704 : 12**

1376 Carte de l'Angleterre au tems des conquêtes des Romains. – [Ca. 1:2500000]. – [S.l.] : [s.n.], [zwischen 1750 und 1830]. – 1 Karte : Kupferdruck ; 23 x 22 cm Westen oben. Numerierung oben links: "Tom. VII. page 77."

Ryh 1704 : 13

1377 A scale of distances of the principal cities [and] towns in England : giving in all 4560 distances in measurd miles / by Daniel Paterson. – [London] : publish'd according to act of parliament for y.e auther and sold at Austin's print warehouse in Bond street by Mr. Parker in Cornhill [and] Mr. Nourse bookseller to His Majesty in y.e Strand, april 1766. – 1 Blatt : Kupferdruck ; 55 x 76 cm Nebenkarte oben rechts ("An outline of England with the situation of those places whose distances are calculated in th adjoining scale", 32 x 25 cm) **Ryh 1704 : 21**

1378 Carte des grandes routes d'Angleterre, d'Ecosse, et d'Irlande, : avec privilege / par le Sr. Robert géog. ordin. du roy ; [Kartusche:] M.re C.ne Haussard sculp. – [Ca. 1:2100000]. – [Paris] : [s.n.], 1757. – 1 Karte : Kupferdruck ; 46 x 57 cm. – (Atlas universel / G. und D. Robert de Vaugondy)

Ursprungswerk: "Atlas universel" von G. und D. Robert de Vaugondy (Paris, erschienen 1757/58). Koloriert. Vermerk auf der Kartenrückseite: "Postes d'Angleterre" **Ryh 1704 : 22**

1379 Carte des places fortes et des principaux ports des isles Britanniques et des etats d'Hanovre : dédiée et présentée a Monseigneur Foucquet de Belle-Isle ... : avec privilège du roi / par son très humble et très obéissant serviteur L. Brion ingénieur géographe. – [Ca. 1:2600000]. – A Paris : chés le Sr. Longchamps

géographe rue St. Jacques à l'enseigne de la place des Victoires, 1756. – 1 Karte : Kupferdruck ; 48 x 60 cm
Erläuterungen oben und unten links. Koloriert **Ryh 1704 : 31**

1380 Petit Neptune anglois ou carte marine des côtes d'Angleterre, d'Ecosse et d'Irlande : avec priv. du roy / par M. Bonne m. tre mathém. ing. r géogr. ; dédié à Son Altesse séréniss. Monseigneur le Duc de Penthièvre, amiral de France par son très-humble et très-obéissant serviteur, Latré ; [Kartusche:] Marillier in. Berthault s. – [Ca. 1:1700000]. – A Paris : chez Latré graveur rue St. Jacques près la fontaine St. Severin à la ville de Bordeaux, [zwischen 1750 und 1790]. – 1 Karte : Kupferdruck ; 66 x 51 cm

Nebenkarte oben rechts (Shetland Inseln, 10 x 6 cm). Titeltartusche oben links. Nullmeridian: Paris. Koloriert **Ryh 1704 : 32**

1381 Isles Britanniques : première carte générale et physique / P. F. Tardieu sculp. – [Ca. 1:4000000]. – [Paris] : [Mentelle], [1782]. – 1 Karte : Kupferdruck ; 31 x 41 cm. – (Atlas nouveau / Edme Mentelle ; 5)

Titel oben links, Massstabsleisten oben rechts. Nullmeridiane: Ferro, Paris. Seitennummer oben rechts: 5. Ursprungswerk: "Atlas nouveau" von Edme Mentelle (Paris, 1782?). Handschriftlicher Vermerk auf der Rückseite: "Isles Britanniques carte physique par Mentelle" **Ryh 1704 : 33**

1382 Carte des îles Britanniques ou Royaume-Uni de la Grande Bretagne [et] d'Irlande / dressée par P. Lapie capitaine de 1. re classe au corps royal des ingénieurs géographes, directeur du cabinet topographique de Sa Majesté ; écrit par L. Aubert ; [Kartusche:] gravée par Blondeau. – 2. e édition. – [Ca. 1:940000]. – A Paris [etc.] : chez l'auteur ... [et al.], 1814. – 1 Karte auf 12 Blättern : Kupferdruck ; 138 x 144 cm

Nebenkarte oben links ("Isles Schetland", 17 x 13 cm). Tabelle und Erläuterungen unten rechts. Nullmeridian: Paris. Verlagsvermerke unten: "A Paris chez l'auteur editeur propriétaire rue de l'Odéon no. 28", "Picquet géographe-graveur du Cabinet top. que de Sa Majesté, quai Conti, no. 17", "Goujon marchand de géographie, rue du Bac, no. 6", "Dezauche géographe, rue des Noyers, no. 40", "A Berlin, chez Schropp et comp. ie", "A Vienne, chez Schreyvogel et comp. ie au Comptoir d'industrie". Grenzen und Küsten koloriert. Auf Leinen aufgezogen **Ryh 1704 : 43–48**

1814. – 2 Blätter ; je 50 x 39 cm. **Ryh 1704 : 43**
1814. – 2 Blätter ; je 50 x 39 cm. **Ryh 1704 : 44**
1814. – 2 Blätter ; je 48 x 39 cm. **Ryh 1704 : 45**
1814. – 2 Blätter ; je 48 x 39 cm. **Ryh 1704 : 46**
1814. – 2 Blätter ; je 50 x 39 cm. **Ryh 1704 : 47**
1814. – 2 Blätter ; je 50 x 39 cm. **Ryh 1704 : 48**

1383 Carte pour l'introduction à l'histoire d'Angleterre : où l'on voit son premier gouvernement, et l'état abrégé de cette monarchie sous les empereurs romains, et sous les rois saxons : avec privilège de nosseigneurs les états de Hollande et de West-Frise. – [Ca. 1:5100000]. – [Amsterdam] : [s.n.], [zwischen 1705 und 1739]. – 1 Karte : Kupferdruck ; 21 x 25 cm, Bildgrösse 52 x 60 cm. – (Atlas historique / Châtelain, Gueudeville ; tome 2, no. 42)

Bildrahmen mit Porträts, Erläuterungen rechts, links und unten. Nebenkarte in der Bildmitte ("Carte d'Angleterre sous la domination

des rois saxons appelez Heptarchie de ses sept royaumes", 9 x 8 cm). Numerierung oben rechts: "tome 2. no. 42". Ursprungswerk: "Atlas historique" von Z. Châtelain und N. Gueudeville (Amsterdam, 1705–1739). Kartenfeld koloriert **Ryh 1704 : 51**

1384 Carte pour l'intelligence de l'histoire d'Angleterre : où remarque les conquêtes de cette monarchie dans la plus part des états de l'Europe, les droits sur lesquels sont fondées ses prétentions sur la monarchie française, ou sur divers états qui luy ont été enlevés par cette puissance : avec privil. de nosseigneurs les états de Hollande et de Westfrise. – [Ca. 1:7900000]. – [Amsterdam] : [s.n.], [zwischen 1705 und 1739]. – 1 Karte : Kupferdruck ; 26 x 26 cm, Bildgrösse 35 x 46 cm. – (Atlas historique / Châtelain, Gueudeville ; tome 2, no. 45)

Nebenkarte oben rechts (Europa, Mittelmeer, 10 x 14 cm). Erläuterungen links und rechts, Tabellen unten. Numerierung oben rechts: "tome 2. no. 45". Ursprungswerk: "Atlas historique" von Z. Châtelain und N. Gueudeville (Amsterdam, 1705–1739) **Ryh 1704 : 52**

1385 Nouvelle carte pour introduire à la géographie et à la généalogie des rois d'Angleterre et d'Ecosse : avec diverses remarques pour le secours de la chronologie et de l'histoire : avec privilège de nosseigneurs les états de Hollande et de West-frize. – [Amsterdam] : [s.n.], [zwischen 1705 und 1739]. – 4 Karten auf 2 Blättern : Kupferdruck ; Bildgrösse 38 x 92 cm. – (Atlas historique / Châtelain, Gueudeville ; tome 2, no. 46)

Vorwiegend genealogische Darstellungen rund um die Karten, daneben 4 Wappen, Erläuterungen und Tabellen. Karten: "Carte d'Angleterre ou l'on fait observer les batailles les plus mémorables de ce royaume" (13 x 13 cm), "Carte d'Ecosse ou l'on fait observer les principales batailles données dans ce royaume" (13 x 11 cm), "Carte d'Irlande dans laquelle on remarque les batailles les plus mémorables de ce royaume" (13 x 10 cm), "Carte de la France dans laquelle on fait observer les batailles que les Anglois ont données dans ce royaume" (13 x 14 cm). Numerierung oben rechts: "tome 2. no. 46". Ursprungswerk: "Atlas historique" von Z. Châtelain und N. Gueudeville (Amsterdam, 1705–1739). Karten koloriert. Handschriftlicher Vermerk auf der Kartenrückseite: "... im Atlas de Châtelain 1704" **Ryh 1704 : 53**

1386 Carte des prerogatives des rois et de la noblesse d'Angleterre : avec un abrégé de l'état présent de la maison de la reine et l'état de la noblesse du royaume : avec privilège de nosseigneur les états de Hollande et de West-Frise. – [Amsterdam] : [s.n.], [zwischen 1705 und 1739]. – 1 Blatt : Kupferdruck ; Bildgrösse 35 x 45 cm. – (Atlas historique / Châtelain, Gueudeville ; tome 2, no. 51)

Vorwiegend Erläuterungen, daneben bildliche Darstellungen oben links, Mitte und rechts, Tabellen unten Mitte. Numerierung oben rechts: "tome 2. no. 51". Ursprungswerk: "Atlas historique" von Z. Châtelain und N. Gueudeville (Amsterdam, 1705–1739). Handschriftlicher Vermerk auf der Kartenrückseite: "... Atlas de Châtelain 1704" **Ryh 1704 : 54**

1387 Representation du parlement d'Angleterre, les chambres assemblées et de la reine sur son trône : l'ordre de la chambre des seigneurs et de celle des communes : avec privilège de nosseigneurs les états de Hollande et West-Frise. – [Amsterdam] : [s.n.], [zwischen 1705 und

1739]. – 1 Blatt : Kupferdruck ; Bildgrösse 36 x 45 cm. – (Atlas historique / Châtelain, Gueudeville ; tome 2, no. 49) Erläuterungen unten, oben rechts und oben links. Numerierung oben rechts: "tome 2. no. 49". Ursprungswerk: "Atlas historique" von Z. Châtelain und N. Gueudeville (Amsterdam, 1705–1739). Handschriftlicher Vermerk auf der Kartenrückseite: "... Atlas de Chatelain 1704" **Ryh 1704 : 55**

1388 Carte du gouvernement ecclesiastique d'Angleterre : l'ordre de cette assemblée, accompagné de trophées à la gloire des savans et des illustres corps qui font honneur à la Grande Bretagne : avec privilege de nos seigneurs les etats de Hollande et de West-Frise. – [Amsterdam] : [s.n.], [zwischen 1705 und 1739]. – 1 Blatt : Kupferdruck ; Bildgrösse 36 x 45 cm. – (Atlas historique / Châtelain, Gueudeville ; tome 2, no. 50) 3 Bilder, Erläuterungen unten, Kartuschen mit Wappen, Portraits und Gebäudeansichten ("College d'Oxford college roial", "College de Cambridge société royale") oben links und oben rechts. Numerierung oben rechts: "tome 2, no. 50". Ursprungswerk: "Atlas historique" von Z. Châtelain und N. Gueudeville (Amsterdam, 1705–1739). Handschriftlicher Vermerk auf der Kartenrückseite: "... Atlas de Chatelain anno 1704" **Ryh 1704 : 56**

1389 Carte du gouvernement militaire d'Angleterre : où l'on represente l'etat des officiers de guerre et celui des forces de terre et de mer : avec privilege de nosseigneurs les etats de Hollande et de West-Frise. – [Ca. 1:6500000]. – [Amsterdam] : [s.n.], [zwischen 1705 und 1739]. – 1 Karte : Kupferdruck ; 16 x 15 cm, Bildgrösse 35 x 46 cm. – (Atlas historique / Châtelain, Gueudeville ; tome 2, no. 52) Bildliche Darstellungen oben links und rechts, Erläuterungen und Tabellen in der unteren Bildhälfte. Numerierung oben rechts: "tome 2. no. 52". Ursprungswerk: "Atlas historique" von Z. Châtelain und N. Gueudeville (Amsterdam, 1705–1739). Kartenfeld koloriert. Handschriftlicher Vermerk auf der Kartenrückseite: "... Atlas de Chatelain 1704" **Ryh 1704 : 57**

1390 Nouvelle carte du gouvernement civil d'Angleterre et de celui de la ville de Londres : avec privilege de nosseigneurs les etats de Hollande et de West-Frise. –

[Amsterdam] : [s.n.], [zwischen 1705 und 1739]. – 2 Karten : Kupferdruck ; Bildgrösse 35 x 45 cm. – (Atlas historique / Châtelain, Gueudeville ; tome 2, no. 53) Karte oben Mitte: "Carte du gouvernement ecclesiastique d'Angleterre, des maisons royales, et des caps et havres les plus considerables" (ca. 1:580000, 11 x 13 cm). Karte in der Bildmitte: "Plan de la ville de Londres et diverses remarques sur cette ville" (10 x 23 cm). Bildliche Darstellungen oben links und rechts, Erläuterungen in der unteren Bildhälfte. Numerierung oben rechts: "tome 2. no. 53". Ursprungswerk: "Atlas historique" von Z. Châtelain und N. Gueudeville (Amsterdam, 1705–1739). Kartenfeld koloriert. Handschriftlicher Vermerk auf der Kartenrückseite: "... Atlas de Chatelain 1704" **Ryh 1704 : 58**

1391 Carte pour donner une idée generale du gouvernement d'Ecosse : l'ordre de la marche ou cavalcade de l'assemblée de son parlement; et celui de la séance de cet illustre corps : avec privilege de nosseigneurs les etats de Holl: et de Westfrize. – [Amsterdam] : [s.n.], [zwischen 1705 und 1739]. – 1 Blatt : Kupferdruck ; Bildgrösse 35 x 45 cm. – (Atlas historique / Châtelain, Gueudeville ; tome 2, no. 56) Erläuterungen oben links und rechts. Numerierung oben rechts: "tom. 2. no. 56". Ursprungswerk: "Atlas historique" von Z. Châtelain und N. Gueudeville (Amsterdam, 1705–1739). Handschriftlicher Vermerk auf der Kartenrückseite: "... Atlas de Chatelain 1704" **Ryh 1704 : 59**

1392 Carte du gouvernement civil et militaire avec l'etat des officiers du royaume d'Irlande : avec privilege de nosseigneurs les etats de Hollande et de West-Frise. – [Ca. 1:3700000]. – [Amsterdam] : [s.n.], [zwischen 1705 und 1739]. – 2 Karten auf 1 Blatt : Kupferdruck ; je 14 x 11 cm, Bildgrösse 36 x 46 cm. – (Atlas historique / Châtelain, Gueudeville ; tome 2, no. 59) Karten oben links (Irland in vier Provinzen eingeteilt) und oben rechts (Irland ohne Einteilung). Vorwiegend Erläuterungen und Tabellen, bildliche Darstellungen unten links und rechts, Wappen oben links und rechts. Numerierung oben rechts: "tome 2 no. 59". Ursprungswerk: "Atlas historique" von Z. Châtelain und N. Gueudeville (Amsterdam, 1705–1739). Kartenfeld koloriert. Handschriftlicher Vermerk auf der Kartenrückseite: "... Atlas de Chatelain 1704" **Ryh 1704 : 60**

5.2 England • England

5.2.1 England • England

1393 Anglia regnum : allgemeine Karten. – [Verschiedene Orte], 1573–1804. – 48 Kt. (in Sammelband) ; 59 cm
Systematische Gliederung nach Ryhiner: Kap. 5 (Insulae Britannicae), Sektion 2 (Anglia regnum), Bd. 1 **Ryh 1801**

1394 Angliæ regni florentissimi nova descriptio : cum priuilegio / avctore Hvmfredo Lhvyd denbygiense. – [Ca. 1:1 500000]. – [Antwerpen] : [s.n.], 1573. – 1 Karte : Kupferdruck ; 38 x 45 cm. – (Theatrum oder Schawplatz des Erdbodems ; 6 B)

Titelkartusche oben links, Massstabsleiste oben rechts. Kartenrückseite: Deutscher Text ("Engellandt.") und Seitennummer ("6.B."). Ursprungswerk: "Theatrum oder Schawplatz des Erdbodems" von Abraham Ortelius (Antwerpen, 1573). Koloriert. Handschriftliche Numerierung oben rechts ("16")
Ryh 1801 : 1

1395 Angliæ regni florentissimi nova descriptio : cum priuilegio / avctore Hvmfredo Lhvyd denbygiense. – [Ca. 1:1 500000]. – [Antwerpen] : [s.n.], 1573. – 1 Karte : Kupferdruck ; 38 x 45 cm. – (Theatrum orbis terrarum ; 10)

Titelkartusche oben links, Massstabskartusche oben rechts. Kartenrückseite: Lateinischer Text ("Anglia") und Seitennummer ("10"). Ursprungswerk: "Theatrum orbis terrarum" von Abraham Ortelius (Antwerpen : Plantijn, 1579). Koloriert
Ryh 1801 : 2

1396 Angliæ regni florentissimi noua descriptio / auctore Humeredo Lhuýd denbygiense ; Henricus Nagel fecit. – [Ca. 1:2500000]. – [Köln] : [Johannes Bussemacher], [1600]. – 1 Karte : Kupferdruck ; 18 x 26 cm. – (Geographisch Handtbuch)

Titelkartusche oben links, Massstabsleisten oben rechts. Deutscher Text auf der Rückseite ("Engellandt."). Ursprungswerk: "Geographisch Handtbuch" von Matthias Quad (Köln : J. Bussemacher, 1600)
Ryh 1801 : 3 A

1397 Angliæ regnum. – [Ca. 1:3400000]. – [Amsterdam] : [Joannes van Cloppenburgh], [1630]. – 1 Karte : Kupferdruck ; 17 x 24 cm. – (Gerardi Mercatoris atlas sive cosmographicae meditationes de fabrica mundi et fabricati figura ; 65)

Titelkartusche oben rechts, Massstabsleisten unten links. Seitennumerierung oben rechts ("65"), Kapitelüberschrift oben Mitte ("Angleterre"). Ursprungswerk: "Gerardi Mercatoris atlas sive cosmographicae meditationes de fabrica mundi et fabricati figura" (Amsterdam : Cloppenburgh, 1630). Teilweise koloriert. Auf Papier aufgeklebt
Ryh 1801 : 3 B

1398 Anglia regnum : cum privilegio / per Gerardum Mercatorem. – [Ca. 1:2400000]. – [Amsterdam] : [Jodocus Hondius], [1606]. – 1 Karte : Kupferdruck ; 34 x 45 cm. – (Gerardi Mercatoris atlas sive cosmographicae meditationes de fabrica mvndi et fabricati figvra)

Titelkartusche und Massstabsleiste oben rechts. Text auf der Kartenrückseite ("Anglia."). Seitennumerierung (Rückseite): "65" und "66" (oben), "X" (unten). Ursprungswerk: "Gerardi Mercatoris atlas sive cosmographicae meditationes de fabrica mvndi

et fabricati figvra" hrsg. von J. Hondius (Amsterdam, 1606)

Ryh 1801 : 5

1399 Anglia regnum. – [Ca. 1:2400000]. – [Amsterdam] : [Henricus Hondius], [1633]. – 1 Karte : Kupferdruck ; 34 x 44 cm. – (Atlas ou representation du monde universel, et des parties d'icelui)

Titelkartusche und Massstabsleiste oben rechts. Kartenrückseite: Französischer Text ("Angleterre."). Seitennumerierung (Kartenrückseite): "117", "120" (oben) und "Gg" (unten). Ursprungswerk: "Atlas ou representation du monde universel, et des parties d'icelui" von G. Mercator und J. Hondius (Amsterdam : H. Hondius, 1633). Koloriert
Ryh 1801 : 6

1400 Anglia Regnvm. – [Ca. 1:1 700000]. – Amstelodami [Amsterdam] : apud Ioannem Ianssonium, [um 1680]. – 1 Karte : Kupferdruck ; 37 x 48 cm. – (Joannis Janssonii novus atlas)

Wappen oben rechts, Massstabsleisten unten rechts. Titelkartusche Mitte rechts. Ursprungswerk: "Joannis Janssonii novus atlas", Bd. 3 (Amsterdam, erschienen um 1680). Auf Papier aufgeklebt
Ryh 1801 : 8

1401 Anglia Regnvm. – [Ca. 1:1 700000]. – [Amsterdam] : [Joan Blaeu], 1646. – 1 Karte : Kupferdruck ; 37 x 48 cm. – (Novvs Atlas, das ist Welt=beschreibung. Vierde Theil)

Wappen oben rechts, Massstabsleisten unten rechts. Titelkartusche Mitte rechts. Ursprungswerk: 4. Teil des "Novus Atlas" hrsg. von Joan Blaeu (Deutsche Ausgabe. – Amsterdam, 1646). Koloriert
Ryh 1801 : 9

1402 A new mapp of the kingdome of England, : representing the pryncedome of Wales, and other provinces, cities, market towns, with the roads from town to town. and the number of reputed miles between them, are given by inspection without scale or compass : with priviledge of y.e States Generalls. – [Ca. 1:1 200000]. – At Amsteldam [Amsterdam] : printed and given out by Nicolas Visscher upon the Dam at the signe of the fisher ; and are to be sould at London : by Iohn Overton at the white horse without Newgate, [nach 1677]. – 1 Karte : Kupferdruck ; 57 x 50 cm

Titelkartusche oben rechts, Erläuterungen unten links ("Verklarunge"). Koloriert. Auf Papier aufgeklebt **Ryh 1801 : 12**

1403 Le royaume d'Angleterre, : divisé dans les sept royau.mes ou heptarchie des Saxons; et la princip.té de Galles : divisée en deux parties: et ces royaumes, et parties subdivisées en cinquante deux comtés, ou shireries : avecq privilege pour vingt ans / par le Sr. Sanson d'Abbeville geographe ord.re de Sa Majesté. – [Ca. 1:1 700000]. – A Paris : chez l'auteur, 1665. – 1 Karte : Kupferdruck ; 38 x 49 cm

Koloriert **Ryh 1801 : 13**

1404 Le royaume d'Angleterre, : divisé dans les sept royau.mes ou heptarchies des Anglois=Saxons, et la princip.té de Galles : divisée en deux parties: et ces royaumes, et parties subdivisées en cinquante deux comtés, ou shires / par le Sr. Sanson géog. ord. du roy. – [Ca. 1:1 700000]. – A Paris : chez Fortin ing.r mécanicien

du roy pour les globes rue de la Harpe près la rue du Foin, 1778. – 1 Karte : Kupferdruck ; 39 x 49 cm
Koloriert **Ryh 1801 : 14**

1405 Anglia regnum in omnes suos ducatus, comitatus, et provincias divisum / auctore F. de Wit. – [Ca. 1:1200000]. – [Amsterdam] : [Frederick de Wit], [zwischen 1659 und 1688]. – 1 Karte : Kupferdruck ; 57 x 48 cm
Titel oben, Massstabsleisten oben links, Wappenkartusche oben rechts. Koloriert. Auf Papier aufgezogen **Ryh 1801 : 15**

1406 Regnum Angliæ, sive pars australis Magnæ Britannia, : divisa in regna Northumbriæ, Marcia, Ostangliæ, Westsexia, Suthsexia, Essexia, et Cantium; quorum singula iterum divisa in ducatus, comitatus, et insulas Monam, Monaviam, et Vectam / sumptibus Gerardi et Leonardi Valk. – [Ca. 1:1400000]. – [Amsterdam] : [Gerard und Leonardus Valck], [nach 1705]. – 1 Karte : Kupferdruck ; 47 x 58 cm
Titel, Massstabsleisten und Legende oben. Koloriert **Ryh 1801 : 16**

1407 Le royaume d'Angleterre : distingué en ses provinces. : présenté a monseigneur le Dauphin / par le Sr. Sanson geographe du roy. – [Ca. 1:1100000]. – A Paris : chez H. Jaillot, 1693. – 1 Karte auf 2 Blättern : Kupferdruck ; 74 x 57 cm
Titelvariante oben: "... provinces; sçavoir en Northumberland, Mercie, East-Angles, Essex, Kent, Sussex, West-Sex, et la principauté de Galles; dressé sur plusieurs memoires ...". Koloriert **Ryh 1801 : 17**

1408 Le royavme d'Angleterre : divisé en plusieurs parties, subdiuisées en comtez ou shireries ou sont aussy remarquez les royavmes quil y auoit autrefois : avec privilege du roy / dressé par le P. Coronelli cosmographe de la ser.me rep: de Venise et dediée a Iacques II. roy d'Angleterre, d'Escosse, et d'Irlande ; par son tres humble serviteur I. B. Nolin ; [Kartusche:] N Guerard I. – Corrigée et augmenté par le Sr. Tillemon. – [Ca. 1:1600000]. – A Paris : chez Mondhare et Jean rue St. Jean de Beauvais, 1787. – 1 Karte : Kupferdruck ; 43 x 50 cm, Bildgröße 43 x 58 cm
Massstabsleisten und Tabelle links. Nebenkarte unten rechts ("Les isles de Jersey et Garnesey avx Anglois", 7 x 7 cm). Koloriert **Ryh 1801 : 19 A**

1409 Le royavme d'Angleterre : divisé en plusieurs parties, subdiuisées en comtez ou shireries ou sont aussy remarquez les royavmes quil y auoit autrefois : avec privilege du roy / dressé par le P. Coronelli cosmographe de la ser.me rep: de Venise ; dedié a Iacques II. roy d'Angleterre, d'Escosse, et d'Irlande ; par son tres humble serviteur I. B. Nolin ; [Kartuschenstecher:] N Guerard I. – [Ca. 1:1600000]. – A Paris : chez I. B. Nolin sur le quay de l'Horloge du Palais proche la rue de Harlay a l'enseigne de la place des Victoires, 1689. – 1 Karte : Kupferdruck ; 43 x 50 cm, Bildgröße 43 x 58 cm
Nebenkarte unten rechts ("Les isles de Jersey et Garnesey avx Anglois", ca. 1:250000, 7 x 7 cm). Tabelle und Erläuterungen links. Koloriert **Ryh 1801 : 19 B**

1410 Accuratissima Angliæ regni et Walliæ principatus descriptio : distincté divisa in omnes suas provincias : cum privilegio potentissimo d. d. ordinum hollandiæ westfrisii[ue] / et edita per Fredericum de Witt. – [Ca. 1:1300000]. – Amstelodami [Amsterdam] : [Frederick de Wit], [nach 1688]. – 1 Karte : Kupferdruck ; 57 x 47 cm
Titelkartusche und Massstabsleisten oben rechts. Koloriert. Auf Papier aufgeklebt **Ryh 1801 : 20**

1411 Accuratissima Angliæ regni et Walliæ principatus descriptio : distincté divisa in omnes suas provincias : cum privilegio potentissimo d. d. ordinum hollandiæ westfrisii[ue] / et edita per Fredericum de Witt. – [Ca. 1:1300000]. – Amstelodami [Amsterdam] : ex officina I. Covens et C. Mortier, [zwischen 1721 und 1778]. – 1 Karte : Kupferdruck ; 57 x 47 cm
Titelkartusche und Massstabsleisten oben rechts. Koloriert **Ryh 1801 : 21**

1412 A new mapp of the kingdome of England, : representing the pryncedome of Wales, and other provinces, cities, market towns, with the roads from town to town. and the number of reputed miles between them, are given by inspection without scale or compass : with priviledge of y.e States Generalls. – [Ca. 1:1200000]. – At Amsteldam [Amsterdam] : printed and given out by Nicolas Visscher upon the Dam at the signe of the fisher ; and are to be sould at London : by John Overton at the white horse without Newgate, [nach 1677]. – 1 Karte : Kupferdruck ; 57 x 50 cm
Titelkartusche oben rechts, Erläuterungen unten links ("Verklaringe ..."). Widmung unterhalb der Titelkartusche ("Guilielmo III D. G. Angliæ, Scotiæ, Franciæ, et Hiberniæ regi. religionis et libertatis oppressæ liberatori ac defensori"). Koloriert **Ryh 1801 : 22**

1413 Anglia in septem anglo-saxonum regna : omnesque hodiernas regiones ordine distincta : cum privilegio / ededit Petrus Schenk. – [Ca. 1:1400000]. – [Amsterdam] : [Pieter Schenk], [nach 1686]. – 1 Karte : Kupferdruck ; 53 x 47 cm
Titelkartusche oben rechts, Massstabsleisten unten links. Koloriert **Ryh 1801 : 25**

1414 Nouvelle carte de l'Angleterre : dans laquelle l'on observe les comtez, les archeves.chez les eveschez, les universitez, les villes, et les bourgs, qui deputent au parlement; avec l'etat present des comtez de ce royaume : avec privilege de nosseigneurs les etats de Hollande et de Westfrize. – [Ca. 1:1200000]. – [Amsterdam] : [s.n.], [zwischen 1705 und 1739]. – 1 Karte : Kupferdruck ; 45 x 47 cm, Gesamtgröße 45 x 63 cm. – (Atlas historique / Châtelain, Gueudeville ; tome 2, no. 44)
Tabellen rechts und links, Nebenkarte oben rechts ("Northumberland", 8 x 10 cm), Massstabsleiste unten rechts. Titel oben Mitte. Numerierung oben rechts: "Tome. 2. no. 44". Ursprungswerk: "Atlas historique" von Z. Châtelain und N. Gueudeville (Amsterdam, 1705–1739). Handschriftlicher Vermerk auf der Kartenrückseite: "Angleterre Atlas de Chatelain 1704". Koloriert **Ryh 1801 : 26**

1415 Magnæ Britanniae pars meridionalis, in qua regnum Angliæ : tam in septem antiqua anglo-saxonum regna quam in omnes hodiernas regiones accurate divisum hic ostenditur : cum privilegio sac. cæs. majestatis / quam tabula ab archetypo Vischeriano desumptam exhibet Ioh. Bapt. Homan[nus]. – [Ca. 1:1400000]. – Noribergæ [Nürnberg] : [Johann Baptist Homann], [nach 1716]. – 1 Karte : Kupferdruck ; 55 x 47 cm

Bildliche Darstellung unten Mitte, Wappen und Massstabsleisten unten links. Titeltartusche oben rechts. Koloriert **Ryh 1801 : 28**

1416 Britanniae sive Angliæ regnum, : tam secundum prisca anglo-saxonum imperia, quam rece[n]tiorum provinciarum divisionem accuratissime designatum / studio et sumtibus Matthæi Seutteri s. cæs et c. reg. m. augustani. – [Ca. 1:1300000]. – [Augsburg] : [Matthäus Seutter], [zwischen 1730 und 1740]. – 1 Karte : Kupferdruck ; 56 x 48 cm

Titeltartusche oben rechts, Massstabsleisten unten links. Koloriert **Ryh 1801 : 29**

1417 Britanniae sive Angliæ regnum, : tam secundum prisca anglo-saxonum imperia, quam rece[n]tiorum provinciarum divisionem accuratissime designatum : cum gratia et privil. S. P. I. vicariatus, in partibus rheni, sveviæ et juris franconici / studio et sumtibus Tob. Conradi Lotter, chalgogr. et geogr. augustani. – [Ca. 1:1300000]. – [Augsburg] : [Tobias Konrad Lotter], [nach 1758]. – 1 Karte : Kupferdruck ; 56 x 48 cm

Titeltartusche oben rechts, Massstabsleisten unten links. Koloriert **Ryh 1801 : 30**

1418 Anglia Cambdeni / excusa a Christopho Weigelio ; M. K. sc: [Michael Kauffer?]. – [Ca. 1:1700000]. – Norimbergæ [Nürnberg] : [Christoph Weigel], [um 1718]. – 1 Karte : Kupferdruck ; 38 x 32 cm

Titeltartusche oben rechts, Massstabsleisten unten rechts. Koloriert **Ryh 1801 : 31**

1419 A new and very accurate map of South Britain or England and Wales : drawn from a great number of particular surveys, assisted by some of the most approved maps [and] charts containing all the cities, boroughs market towns [et]c. : with the principal direct [and] cross roads : also, exhibiting the distances between the towns situated upon each road; together with the post stages [et]c. : the whole being regulated by astronomical observat. ns / by Eman. Bowen ; T. Kitchin sculp. – [Ca. 1:2200000]. – [London] : [s.n.], [1752]. – 1 Karte : Kupferdruck ; 33 x 40 cm. – (A complete atlas, or distinct view of the known world ; 7)

Titeltartusche oben rechts, Erläuterungen unten rechts.

Nullmeridian: London. Blattnumerierung unten links: "No. 7".

Ursprungswerk: "A complete atlas, or distinct view of the known world" von Emanuel Bowen (London, 1752). Koloriert

Ryh 1801 : 32

1420 Regni Angliæ et Walliæ principatus tabula, : divisa in LII regiones, anglisce shire dictas, : cum privil. potentiss. d. d. ordinum hollandiæ et westfrisæ / præ cæteris correcta et edita per I. Covens et C. Mortier ; [Kartusche:]

P. Tiedeman inv., G. v. d. Gouwen sculp. – [Ca.

1:1300000]. – Amstelo-Batavum [Amsterdam] : I. Covens et C. Mortier, [zwischen 1721 und 1778]. – 1 Karte :

Kupferdruck ; 49 x 58 cm

Titeltartusche oben rechts, Massstabsleisten unten links. Koloriert **Ryh 1801 : 33**

1421 Regni Angliæ nova tabula : exhibens principatum Walliæ [et], aliarum provinciarum, civitatum, oppidorum, una cum itineribus ab uno in aliam civitatem : e novissimis atque oculatis obsevationibus correcta. – [Ca.

1:1300000]. – Amstelodami [Amsterdam] : apud R. [et] I.

Ottens, [zwischen 1725 und 1750]. – 1 Karte :

Kupferdruck ; 49 x 49, Gesamtgrosse 49 x 58 cm

Tabelle links, Massstabsleisten unten rechts. Titeltartusche unten links. Koloriert **Ryh 1801 : 34**

1422 Le royaume d'Angleterre : divisé en comtez et baronies / dressé sur les dernières observations par et chez le Sr. le Rouge ingénieur geographe du roi. – [Ca.

1:1300000]. – A Paris : [Georges Louis Le Rouge] rue des Augustins, 1745. – 1 Karte : Kupferdruck ; 55 x 47 cm

Titeltartusche oben rechts, Massstabsleisten unten links. Koloriert **Ryh 1801 : 35**

1423 Le royaume d'Angleterre : divisé en comtez et baronies / dressé sur les dernières observations par le Sr. Le Rouge ingenieur géographe du roi. – [Ca.

1:1300000]. – A Paris : chez Basset rue St. Jacques, 1779. – 1 Karte : Kupferdruck ; 55 x 47 cm

Massstabsleisten unten links. Koloriert **Ryh 1801 : 36**

1424 Le royaume d'Angleterre, : divisé selon les sept royaumes, ou heptarchie des Saxons, avec la principauté de Galles; et subdivisé en shires ou comtés : avec privilege / par le Sr. Robert geog. ord. du roi ; [Kartusche:] E. Haussard fecit. – [Ca. 1:1400000]. – [Paris] : [G. et D. Robert de Vaugondy], 1753. – 1 Karte : Kupferdruck ; 47 x 50 cm. – (Atlas universel / G. und D. Robert de Vaugondy)

Ursprungswerk: "Atlas universel" von G. und D. Robert de

Vaugondy (Paris, erschienen 1757/58). Titel auf Kartenrückseite

"Angleterre". Koloriert **Ryh 1801 : 37**

1425 Le royaume d'Angleterre, : divisé selon les sept royaumes, ou heptarchie des Saxons, avec la principauté de Galles; et subdivisé en shires ou comtés / par le Sr. Robert ; par P. Santini. – [Ca. 1:1400000]. – A Venise : chez Mr. Remondini, 1778. – 1 Karte : Kupferdruck ; 47 x 50 cm. – (Atlas universel / P. Santini, G. A. Remondini ; Vol. 1, Karte 41)

Numerierung oben rechts: "P. I. 4J" [=41]. Ursprungswerk:

Neuaufgabe des "Atlas universel" von P. Santini (Venedig, 1776)

durch G. A. Remondini (Venedig, 1784). Koloriert **Ryh 1801 : 38**

1426 A new map of England and Wales : from the latest surveys. : with the distances in measured miles, : publish'd according to act of parliament april 1760 / by John Rocque topographer to his Majesty. – [Ca. 1:1300000]. – London : sold by I. Rocque near Round Court in the Strand, 1761. – 1 Karte : Kupferdruck ; 51 x 50 cm

Massstabsleisten unten rechts. Nullmeridian: London. Koloriert
Ryh 1801 : 39

1427 An accurate map of England and Wales, : drawn from all the particular surveys hitherto publish'd: illustrated with many additional improvements, and regulated by numerous astronomical observations made by members of the royal society / by Tho.s Kitchin geographer. – [Ca. 1:1300000]. – [London] : printed for J. Tinney at the Golden Lion in Fleet Street T. Bowles in St. Pauls Church Yard John Bowles [and] son in Cornhil [and] Rob.t Sayer in Fleetstreet, [um 1760]. – 1 Karte : Kupferdruck ; 58 x 49 cm
Titelkartusche, Massstabsleiste und Erläuterungen rechts oben. Koloriert
Ryh 1801 : 40

1428 The post roads thorough England and Wales; / by T. Jefferys, geographer to His Majesty. – [Ca. 1:1300000]. – London : printed for Andrew Dury in Dukes Court St Martin's Lane, [zwischen 1750 und 1766]. – 1 Karte : Kupferdruck ; 55 x 47 cm
Titelkartusche oben rechts. Nullmeridian: London. Koloriert
Ryh 1801 : 41

1429 Li regni d'Inghilterra e d'Irlanda : di nuova proiezione : con privilegio dell'ecemo senato / presso Antonio Zatta. – [Ca. 1:2500000]. – Venezia : Antonio Zatta, 1776. – 1 Karte : Kupferdruck ; 29 x 38 cm. – (Atlante novissimo)
Ursprungswerk: Band 1 des "Atlante novissimo" von Antonio Zatta (Venezia, ca. 1788). Koloriert
Ryh 1801 : 43

1430 Isles Britanniques : troisieme carte, Angleterre / P. F. Tardieu sculp ; André, scrip. – [Ca. 1:2100000]. – [Paris] : [Mentelle], [1782]. – 1 Karte : Kupferdruck ; 31 x 41 cm. – (Atlas nouveau / Edme Mentelle ; 7)
Titel oben rechts, Massstabsleisten unten links. Nullmeridiane: Ferro, Paris. Seitennummer oben rechts: 7. Ursprungswerk: "Atlas nouveau" von Edme Mentelle (Paris, 1782?). Koloriert.
Handschriftlicher Vermerk auf der Rückseite: "Angleterre im Atlas de Mentelle"
Ryh 1801 : 44

1431 Karte von England und Wallis / neu entworfen, und nach astronomischen Beobachtungen verbessert : mit der Anzeige der Orte, wo sie gemacht worden / von Herrn Thomas Kitchin ; neu herausgegeben von Herrn F. A. Schrämbel ; C. Schütz inv. [und] fecit ; F. Müller scrip. – [Ca. 1:580000]. – In Wien : zufinden in eigenem Verlage [Schrämbel], 1787. – 1 Karte auf 4 Blättern : Kupferdruck ; 125 x 106 cm. – (Allgemeiner grosser Atlas ; N. 35–38)
Nebenkarte unten links ("Inseln Scilly", 15 x 7 cm), Massstabsleisten oben rechts. Nullmeridian London. Numerierung jeweils oben rechts (von N. 35 bis N. 38). Ursprungswerk: "Allgemeiner grosser Atlas" von F. A. Schrämbel (Wien, 1786–1800). Koloriert
Ryh 1801 : 45–48
1787. – 1 Blatt ; 63 x 54 cm. – (Allgemeiner grosser Atlas ; N. 36)
Ryh 1801 : 45
1787. – 1 Blatt ; 63 x 54 cm. – (Allgemeiner grosser Atlas ; N. 35)
Ryh 1801 : 46
1787. – 1 Blatt ; 62 x 53 cm. – (Allgemeiner grosser Atlas ; N. 37)
Ryh 1801 : 47
1787. – 1 Blatt ; 62 x 53 cm. – (Allgemeiner grosser Atlas ; N. 38)
Ryh 1801 : 48

1432 Spezialkarte von dem Königreiche England. – [Ca. 1:2900000]. – [Wien] : [F. J. J. von Reilly], [zwischen 1789 und 1806]. – 1 Karte : Kupferdruck ; 20 x 27 cm. – (Schauplatz der fünf Theile der Welt ; No. 79)
Titelkartusche unten rechts, Massstabsleisten oben links. Westen oben. Numerierung innerhalb der Titelkartusche : "Nro. 79".
Ursprungswerk: "Schauplatz der fünf Theile der Welt" von Franz Johann Joseph von Reilly (Wien, 1789–1806). Koloriert
Ryh 1801 : 49

1433 Regni Angliae et principatus Cambriae tabula nova : cum privil. s. caes. maiest./ ad prototypon Kitchinianum edita ab Homannianis Haeredibus ; I. Rausch sc. – [Ca. 1:1200000]. – [Nürnberg] : [Homännische Erben], 1793. – 1 Karte : Kupferdruck ; 57 x 51 cm
Nebenkarte unten links ("Isles of Scilly", 3 x 8 cm). Koloriert
Ryh 1801 : 50

1434 England : mit kaiserl: allergn: Privil: / nach Cary's Zeichnung mit Hülfe der Charten von Rocque, Kitchin, Campbell ; entworfen durch C. Mannert. – [Ca. 1:1200000]. – Nürnberg : bey Adam Gottl. Schneider und Weigel, 1796. – 1 Karte : Kupferdruck ; 65 x 52 cm
Nebenkarte unten links (Scilly Inseln, 4 x 8 cm), Massstabsleiste unten rechts. Koloriert
Ryh 1801 : 52

1435 Carte du royaume d'Angleterre / dressé par Hérison, élève du c.en Bonne, ancien ingénieur hydrographe de la marine. – [Ca. 1:1200000]. – A Paris : chez Basset rue St. Jacques no. 670, [zwischen 1785 und 1812]. – 1 Karte : Kupferdruck ; 75 x 51 cm
Titelkartusche oben links, Massstabsleisten und Legende unten links. Nullmeridian Ferro, Paris. Koloriert
Ryh 1801 : 53

1436 Charte von England und Wallis / neu entworfen und nach astronomischen Beobachtungen verbessert von Herrn Thomas Kitchin. – [Ca. 1:590000]. – Augsburg : im Verlag bey Johannes Walch, 1803. – 1 Karte auf 4 Blättern : Kupferdruck ; 123 x 106 cm
Titelkartusche und Massstabsleisten oben rechts, Nebenkarte unten links (Inseln Scilly, 7 x 15 cm), "Zeichenerklärung" oben links. Nullmeridian: London. Grenzen koloriert
Ryh 1801 : 54–57
1803. – 1 Blatt ; 62 x 53 cm. **Ryh 1801 : 54**
1803. – 1 Blatt ; 62 x 53 cm. **Ryh 1801 : 55**
1803. – 1 Blatt ; 62 x 53 cm. **Ryh 1801 : 56**
1803. – 1 Blatt ; 62 x 53 cm. **Ryh 1801 : 57**

1437 Charte von England / nach den besten Hilfsmitteln und neuesten Ortsbestimmungen entworfen und gezeichnet von Adolph Stieler hz. s. gothaisch. Legat. Secret. – [Ca. 1:1400000]. – Weimar : im Verlage des geographischen Instituts, 1804. – 1 Karte : Kupferdruck ; 47 x 53 cm
Vermerk oben: "Diese Charte kann mit der von Scotland in der Linie AB zusammen gesetzt werden, so dass beyde ein Ganzes ausmachen". Massstabsleisten oben rechts. Nullmeridiane Greenwich, Ferro. Koloriert
Ryh 1801 : 58

1438 The post roads thorough England and Wales / by T. Jefferys, geographer to His Majesty. – [Ca. 1:1300000]. – London : printed for Jefferys [and] Faden

Corner of St Martin's Lane Charing Cross, 1774. –
1 Karte : Kupferdruck ; 55 x 47 cm
Titelkartusche oben rechts mit Initialen "M + H". Nullmeridian:
London. Koloriert **Ryh 1801 : 58 A**

1439 Carte de l'Angleterre au tems de la decente des
romains. – [Ca. 1:2500000]. – [S.l.] : [s.n.], [zwischen
1750 und 1850]. – 1 Karte : Kupferdruck ; 24 x 22 cm
Titelkartusche oben rechts. Westen oben. Numerierung oben links:
"Tom. XIII Page 1." **Ryh 1801 : 58 B**

1440 Anglia Regnum. – [Ca. 1:1700000]. – [S.l.] : [s.n.],
[zwischen 1610 und 1670]. – 1 Karte : Kupferdruck ; 37 x
48 cm
Wappenkartusche oben rechts, Massstabsleisten unten rechts.
Titelkartusche Mitte rechts **Ryh 1801 : 58 C**

1441 Le royaume d'Angleterre : divisé en comtez et
baronies / dressé sur les dernières observations par le Sr.
Le Rouge ingenieur géographe du roi. – [Ca.
1:1400000]. – A Paris : chez Basset rue St. Jacques,
1785. – 1 Karte : Kupferdruck ; 55 x 47 cm
Massstabsleisten unten links. Grenzen koloriert **Ryh 1801 : 59**

5.2.2 England • England

Zur Fortsetzung vorgesehener Band • Volume to be
continued **[Ryh 1802]**

5.2.3 England: mehrere Regionen • England: several regions

1442 Anglia regnum : grosse Teile. – [Versch. Orte],
1606–1806. – 41 Kt. (in Sammelband) ; 60 cm
Systematische Gliederung nach Ryhiner: Kap. 5 (Insulae
Britannicae), Sektion 2 (Anglia regnum), Bd. 3 **Ryh 1803**

1443 Northvmbria, Cvंबरlandia, et Dvnelmensis
episcopatus : cum priuilegio / per Gerardum
Mercatorem. – [Ca. 1:590000]. – [Amsterdam] : [Jodocus
Hondius], [1606]. – 1 Karte : Kupferdruck ; 33 x 45 cm. –
(Gerardi Mercatoris atlas sive cosmographicae
meditationes de fabrica mvndi et fabricati figvra)
Text auf der Kartenrückseite ("Angliae II. tabvla."). Titelkartusche
und Massstabsleiste oben links. Seitennumerierung (Rückseite):
"67" und "68" (oben), "Y" (unten). Ursprungswerk: "Gerardi
Mercatoris atlas sive cosmographicae meditationes de fabrica mvndi
et fabricati figvra" hrsg. von J. Hondius (Amsterdam, 1606)
Ryh 1803 : 1

1444 Northvmbria, Cvंबरlandia, et Dvnelmensis
episcopatus : cum priuilegio / per Gerardum
Mercatorem. – [Ca. 1:590000]. – [Amsterdam] : [Henricus
Hondius], [1630]. – 1 Karte : Kupferdruck ; 33 x 45 cm. –
(Gerardi Mercatoris atlas sive cosmographicae
meditationes de fabrica mundi et fabricati figura)
Text auf der Kartenrückseite ("Angliae II tabvla."). Titelkartusche
und Massstabsleiste oben links. Seitennumerierung (Rückseite):
"67" und "68" (oben), "Cc" (unten). Ursprungswerk: "Gerardi
Mercatoris atlas sive cosmographicae meditationes de fabrica mundi
et fabricati figura" hrsg. von H. Hondius (Amsterdam, 1630).
Koloriert **Ryh 1803 : 2**

1445 Northvmbria, Cvंबरlandia, et Dvnelmensis
episcopatus / Petrus Kærius cælavit. – [Ca. 1:1200000]. –
[Amsterdam] : [Cloppenburgh], [1630]. – 1 Karte :
Kupferdruck ; 17 x 24 cm. – (Gerardi Mercatoris atlas sive
cosmographicae meditationes de fabrica mundi et fabricati
figura ; 71)
Titelkartusche oben links. Seitennumerierung oben rechts ("71"),
Kapitelüberschrift oben Mitte ("Angleterre"). Ursprungswerk:
"Gerardi Mercatoris atlas sive cosmographicae meditationes de
fabrica mundi et fabricati figura" (Amsterdam : Cloppenburgh,
1630). Koloriert. Auf Papier aufgeklebt **Ryh 1803 : 3**

1446 Westmorlandia, Lancastria, Cestria, Caernarvan,
Denbigh, Flint, Merionidh, Montgomery, Salopia cum
insulis Mania et Anglesey : cum priuilegio / per Gerardum
Mercatorem. – [Ca. 1:1000000]. – [Amsterdam] :
[Jodocus Hondius], [1606]. – 1 Karte : Kupferdruck ; 34 x
40 cm. – (Gerardi Mercatoris atlas sive cosmographicae
meditationes de fabrica mvndi et fabricati figvra)
Text auf der Kartenrückseite ("Angliae III. tabvla."). Titelkartusche
und Massstabsleiste oben links. Seitennumerierung (Rückseite):
"69" und "70" (oben), "Z" (unten). Ursprungswerk: "Gerardi
Mercatoris atlas sive cosmographicae meditationes de fabrica mvndi
et fabricati figvra" hrsg. von J. Hondius (Amsterdam, 1606)
Ryh 1803 : 4

1447 Westmorlandia, Lancastria, Cestria, Caernarvan,
Denbigh, Flint, Merionidh, Montgomery, Salopia cum
insulis Mania et Anglesey : cum priuilegio / per Gerardum
Mercatorem. – [Ca. 1:1000000]. – [Amsterdam] :
[Henricus Hondius], [1630]. – 1 Karte : Kupferdruck ;
34 x 40 cm. – (Gerardi Mercatoris atlas sive
cosmographicae meditationes de fabrica mundi et fabricati
figura)
Text auf der Kartenrückseite ("Angliae III. tabvla."). Titelkartusche
und Massstabsleiste oben links. Seitennumerierung (Rückseite):
"69" und "70" (oben), "Dd" (unten). Ursprungswerk: "Gerardi
Mercatoris atlas sive cosmographicae meditationes de fabrica mundi
et fabricati figura" hrsg. von H. Hondius (Amsterdam, 1630).
Koloriert **Ryh 1803 : 5**

1448 Cornvbia, Devoniam, Somersetvs, Dorcestria,
Wiltonia, Glocestria Monvmetha, Glamorgan,
Caermarden, Penbrok, Cardigan, Radnor, Breknoke,
Herefordia, [et] Wigornia : cum priuilegio / per Gerardum
Mercatorem. – [Ca. 1:970000]. – [Amsterdam] : [Jodocus
Hondius], [1606]. – 1 Karte : Kupferdruck ; 35 x 45 cm. –
(Gerardi Mercatoris atlas sive cosmographicae
meditationes de fabrica mvndi et fabricati figvra)
Text auf der Kartenrückseite ("Angliae III. tabvla."). Titelkartusche
Mitte links, Massstabsleiste unten rechts. Seitennumerierung
(Rückseite): "71" und "72" (oben), "Aa" (unten). Ursprungswerk:
"Gerardi Mercatoris atlas sive cosmographicae meditationes de
fabrica mvndi et fabricati figvra" hrsg. von J. Hondius (Amsterdam,
1606) **Ryh 1803 : 6**

1449 Cornvbia, Devoniam, Somersetvs, Dorcestria,
Wiltonia, Glocestria Monvmetha, Glamorgan,
Caermarden, Penbrok, Cardigan, Radnor, Breknoke,
Herefordia, [et] Wigornia : cum priuilegio / per Gerardum
Mercatorem. – [Ca. 1:970000]. – [Amsterdam] : [Henricus
Hondius], [1630]. – 1 Karte : Kupferdruck ; 35 x 45 cm. –

(Gerardi Mercatoris atlas sive cosmographicae meditationes de fabrica mundi et fabricati figura)
Text auf der Kartenrückseite ("Angliae V. tabvla"). Titeltartusche Mitte links, Massstabsleiste unten rechts. Seitennumerierung (Rückseite): "71" und "72" (oben), "Ee" (unten). Ursprungswerk: "Gerardi Mercatoris atlas sive cosmographicae meditationes de fabrica mundi et fabricati figura" hrsg. von H. Hondius (Amsterdam, 1630). Koloriert
Ryh 1803 : 7

1450 Westmorlandia, Lancastria, Cestria, Caernarvan, Denbigh, Flint, Merionidh, Montgomery, Salopia cum insulis Mania, et Anglesey. – [Ca. 1:1900000]. – [Amsterdam] : [Cloppenburgh], [1630]. – 1 Karte : Kupferdruck ; 17 x 24 cm. – (Gerardi Mercatoris atlas sive cosmographicae meditationes de fabrica mundi et fabricati figura ; 75)
Titeltartusche oben links, Massstabsleiste unten links. Seitennumerierung oben rechts ("75"), Kapitelüberschrift oben Mitte ("Angleterre"). Ursprungswerk: "Gerardi Mercatoris atlas sive cosmographicae meditationes de fabrica mundi et fabricati figura" (Amsterdam : Cloppenburgh, 1630). Grenzen koloriert. Auf Papier aufgeklebt
Ryh 1803 : 8 A

1451 Cornvbia, Devonia, Somersetvs, Dorcestia, Wiltonia, Glocestra Monvmetha, Glamorgan, Caermarden, Penbrok, Cardigan, Radnor, Breknoke, Herefordia, [et] Wigornia / Petrus Kærius cælavit. – [Ca. 1:2100000]. – [Amsterdam] : [Cloppenburgh], [1630]. – 1 Karte : Kupferdruck ; 17 x 24 cm. – (Gerardi Mercatoris atlas sive cosmographicae meditationes de fabrica mundi et fabricati figura ; 79)
Titeltartusche und Massstabsleiste unten links. Seitennumerierung oben rechts ("79"), Kapitelüberschrift oben Mitte ("Angleterre"). Ursprungswerk: "Gerardi Mercatoris atlas sive cosmographicae meditationes de fabrica mundi et fabricati figura" (Amsterdam : Cloppenburgh, 1630). Grenzen koloriert. Auf Papier aufgeklebt
Ryh 1803 : 8 B

1452 Eboracvm, Lincolnia, Derbia, Staffordia, Notinghamia, Lecestria, Rvtlandia, et Norfolcia : cum priuilegio / per Gerardum Mercatorem. – [Ca. 1:1000000]. – [Amsterdam] : [Jodocus Hondius], [1606]. – 1 Karte : Kupferdruck ; 34 x 40 cm. – (Gerardi Mercatoris atlas sive cosmographicae meditationes de fabrica mvndi et fabricati figvra)
Text auf der Kartenrückseite ("Angliae V. tabvla."). Titeltartusche und Massstabsleiste oben rechts. Seitennumerierung (Rückseite): "73" und "74" (oben), "Bb" (unten). Ursprungswerk: "Gerardi Mercatoris atlas sive cosmographicae meditationes de fabrica mvndi et fabricati figvra" hrsg. von J. Hondius (Amsterdam, 1606)
Ryh 1803 : 9

1453 Eboracvm, Lincolnia, Derbia, Staffordia, Notinghamia, Lecestria, Rvtlandia, et Norfolcia : cum priuilegio / per Gerardum Mercatorem. – [Ca. 1:1000000]. – [Amsterdam] : [Henricus Hondius], [1630]. – 1 Karte : Kupferdruck ; 34 x 40 cm. – (Gerardi Mercatoris atlas sive cosmographicae meditationes de fabrica mundi et fabricati figura)
Text auf der Kartenrückseite ("Angliae V. tabvla."). Titeltartusche und Massstabsleiste oben rechts. Seitennumerierung (Rückseite): "75" und "76" (oben), "Gg" (unten). Ursprungswerk: "Gerardi Mercatoris atlas sive cosmographicae meditationes de fabrica mundi

et fabricati figura" hrsg. von H. Hondius (Amsterdam, 1630). Koloriert
Ryh 1803 : 10

1454 Warwicum, Northhamtonia, Huntingdonia, Cantabrigia, Suffolcia, Oxonium, Buckinghamia, Bedfordia, Hartfordia, Essexia, Berceria, Middelsexia, Southha[m]tonia, Surria, Cantiu[m] [et] Southsexia. – [Ca. 1:830000]. – [Amsterdam] : [Jodocus Hondius], [1606]. – 1 Karte : Kupferdruck ; 35 x 45 cm. – (Gerardi Mercatoris atlas sive cosmographicae meditationes de fabrica mvndi et fabricati figvra)
Text auf der Kartenrückseite ("Angliae VI. tabvla."). Titeltartusche Mitte rechts, Massstabsleiste unten rechts. Seitennumerierung (Rückseite): "75" und "76" (oben), "Cc" (unten). Ursprungswerk: "Gerardi Mercatoris atlas sive cosmographicae meditationes de fabrica mvndi et fabricati figvra" hrsg. von J. Hondius (Amsterdam, 1606)
Ryh 1803 : 11

1455 Warwicum, Northhamtonia, Huntingdonia, Cantabrigia, Suffolcia, Oxonium, Buckinghamia, Bedfordia, Hartfordia, Essexia, Berceria, Middelsexia, Southha[m]tonia, Surria, Cantiu[m] [et] Southsexia. – [Ca. 1:830000]. – [Amsterdam] : [Henricus Hondius], [1630]. – 1 Karte : Kupferdruck ; 35 x 45 cm. – (Gerardi Mercatoris atlas sive cosmographicae meditationes de fabrica mundi et fabricati figura)
Text auf der Kartenrückseite ("Angliae VI. tabvla."). Titeltartusche Mitte rechts, Massstabsleiste unten rechts. Seitennumerierung (Rückseite): "77" und "78" (oben), "Hh" (unten). Ursprungswerk: "Gerardi Mercatoris atlas sive cosmographicae meditationes de fabrica mundi et fabricati figura" hrsg. von H. Hondius (Amsterdam, 1630)
Ryh 1803 : 12

1456 Eboracum, Lincolnia, Derbia, Staffordia, Notinghamia, Lecestria, Rutlandia, et Norfolcia / Petrus Kærius cælavit. – [Ca. 1:2000000]. – [Amsterdam] : [Cloppenburgh], [1630]. – 1 Karte : Kupferdruck ; 17 x 24 cm. – (Gerardi Mercatoris atlas sive cosmographicae meditationes de fabrica mundi et fabricati figura ; 83)
Titeltartusche oben rechts, Massstabsleiste unten rechts. Seitennumerierung oben rechts ("83"), Kapitelüberschrift oben Mitte ("Angleterre"). Ursprungswerk: "Gerardi Mercatoris atlas sive cosmographicae meditationes de fabrica mundi et fabricati figura" (Amsterdam : Cloppenburgh, 1630). Grenzen koloriert. Auf Papier aufgeklebt
Ryh 1803 : 13 A

1457 Warwicum Northhamtonia Hvntingdonia Cantabrigia, Svffolcia, Oxonivm, Bvckinghamia, Bedfordia Hartfordia Essexia Berceri Midelsexia, Sovthha[m]tonia Surria, Cantium Southsexia. – [Ca. 1:1700000]. – [Amsterdam] : [Cloppenburgh], [1630]. – 1 Karte : Kupferdruck ; 17 x 24 cm. – (Gerardi Mercatoris atlas sive cosmographicae meditationes de fabrica mundi et fabricati figura ; 87)
Titeltartusche und Massstabsleisten Mitte rechts. Seitennumerierung oben rechts ("87"), Kapitelüberschrift oben Mitte ("Angleterre"). Ursprungswerk: "Gerardi Mercatoris atlas sive cosmographicae meditationes de fabrica mundi et fabricati figura" (Amsterdam : Cloppenburgh, 1630). Grenzen koloriert. Auf Papier aufgeklebt. Am oberen Rand mit anderer Karte zusammengeklebt (Kapiteltitle ganz und Seitennummer teilweise überklebt)
Ryh 1803 : 13 B

1458 [Ancien royaume de Northumberland, aujourd'hui provinces de Nort.] Ancien royaume de Northumberland, aujourd'hui provinces de Nort : ou sont les comtés de Northumberland, Cumberland, Durham, Westmorland Lancaster, et York : avecq privilege pour vingt ans / par le Sr. Sanson d'Abb. geogr. ord. du roy. – [Ca. 1:870000]. – A Paris : chez l'auteur, 1658. – 1 Karte : Kupferdruck ; 36 x 49 cm
Koloriert **Ryh 1803 : 14**

1459 [Ancien royaume de Northumberland, aujourd'hui provinces de Nort.] Ancien royaume de Northumberland, aujourd'hui provinces de Nort : ou sont les comtés de Northumberland, Cumberland, Durham, Westmorland Lancaster, et York / par le Sr. Sanson geogr. ord. du roi. – [Ca. 1:870000]. – A Paris : chez Fortin rue de la Harpe, 1778. – 1 Karte : Kupferdruck ; 37 x 49 cm
Koloriert **Ryh 1803 : 15**

1460 Anciens royaumes de Mercie, et East-Angles : ou sont les comtés, ou shires de Chester, Darby, Nottingham, Lincoln, Rutland, Leicester, Stafford, Shrop,-Sh, Hereford, Worcester, Warwick, Northampton, Huntingdon, Bedford, Buckingham, Oxford, et Gloucester en Mercie: Cambridge, Norfolk, et Suffolk en East-Angles : avecq privilege po. vingt ans / par le Sr. Sanson geogr. ord. du roy. – [Ca. 1:880000]. – A Paris : chez l'auteur, 1654. – 1 Karte : Kupferdruck ; 34 x 56 cm
Koloriert **Ryh 1803 : 16**

1461 Anciens royaumes de Mercie, et East-Angles : ou sont les comtés, ou shires de Chester, Darby, Nottingham, Lincoln, Rutland, Leicester, Stafford, Shrop,-Sh, Hereford, Worcester, Warwick, Northampton, Huntingdon, Bedford, Buckingham, Oxford, et Gloucester en Mercie: Cambridge, Norfolk, et Suffolk en East-Angles / par le Sr. Sanson geogr. ord. du roy. – [Ca. 1:880000]. – A Paris : chez Fortin ing.r pour les globes rue de la Harpe, 1778. – 1 Karte : Kupferdruck ; 35 x 56 cm
Koloriert **Ryh 1803 : 17**

1462 Provinces d'West; autrefois royaume d'Westsex : ou sont aujourd'hui les comtés Hant-Shire, et l'is.le de Wight, Barck-Sh. Wilt-Sh. Dorset-Sh. Somerset-Sh. Devon-Sh. et Cornwall, [et]c. : avecq privilege pour vingt ans / par le Sr. Sanson geogr. ord. du roy. – [Ca. 1:870000]. – A Paris : chez l'auteur, 1654. – 1 Karte : Kupferdruck ; 36 x 52 cm
Koloriert **Ryh 1803 : 18**

1463 Anciens royaumes de Kent, d'Essex, et de Sussex : ou sont aujourd'hui les comtés de Kent, d'Essex, Middlesex, et Hartford de Sussex, et Surrey : avecq le pas de Calais, et partie des costes du Pays Bas, de Picardie, et Normandie : avecq privilege pour vingt ans / par le Sr. Sanson d'Abbeville geogr. ord. du roy. – [Ca. 1:870000]. – A Paris : chez l'auteur pres de S. Germain l'Auxerrois, 1654. – 1 Karte : Kupferdruck ; 36 x 47 cm
Koloriert **Ryh 1803 : 19**

1464 Partie méridionale du royaume d'Angleterre : où se trouvent les provinces d'West et d'Est qui terminent au nord la Manche / par le Sr. Sanson géographe ord. du roi. – Revue et corrigée / par le Sr. Robert de Vaugondy géog. ord. du roi, du feu roi de Pologne Duc de Lorraine et de Bar, de la Société royale de Nancy et censeur royal. – [Ca. 1:760000]. – A Paris : chez le Sr. Fortin ing.r mécanicien du roi pour les globes et sphères rue de la Harpe près la rue du Foin, 1778. – 1 Karte auf 2 Blättern : Kupferdruck ; 35 x 95 cm
Nullmeridiane: Greenwich, Paris. Koloriert **Ryh 1803 : 20**

1465 Tractus regni Angliæ septentrion. : in quo ducatus Eboracensis, episcopatus Dunelmensis, comitatus Northumbriæ, Cumbriæ, Westmoriæ, et Lancastriæ cum Mona insula : cum privilegio ordin. holla. westfrisicæ / per F. de Wit Amstel. – [Ca. 1:880000]. – [Amsterdam] : [Frederick de Wit], [nach 1688]. – 1 Karte : Kupferdruck ; 47 x 57 cm
Titelkartusche und Massstabsleisten oben rechts. Blattnummer oben rechts: "91". Koloriert **Ryh 1803 : 21**

1466 Tractus regni Angliæ septentrion. : in quo ducatus Eboracensis, episcopatus Dunelmensis, comitatus Northumbriæ, Cumbriæ, Westmoriæ, et Lancastriæ cum Mona insula : cum privilegio ordin. holla. westfrisicæ / per F. de Wit. – [Ca. 1:880000]. – Amstel. [Amsterdam] : ex officina J. Covens et C. Mortier, [zwischen 1721 und 1778]. – 1 Karte : Kupferdruck ; 47 x 57 cm
Titelkartusche und Massstabsleisten oben rechts. Koloriert **Ryh 1803 : 22**

1467 Occidentalior regni Angliæ districtus : comprehendens principatum Walliæ et Glocestriæ ducatum comitatus et provincias Cornubiæ, Devonïæ, Somersethi, Dorcestriæ, Waltoniæ, Penbrochiæ, Carmardeniæ, Glamorgani, Monumeti, Herefordiæ, Brechiniæ, Radnorïæ, Cardigani, Salopiæ, Mongomeriæ, Staffordiæ, Wigorniæ, Warwici, Darbiæ, Cestriæ, Flinti, Denbichiæ, Merviniæ, et Carnarvaniæ, et insulæ Monæ : cum privileg. ordin. hollandiæ westfrisicæ / per F. de Wit. – [Ca. 1:880000]. – Amstelodami [Amsterdam] : [Frederick de Wit], [nach 1688]. – 1 Karte : Kupferdruck ; 57 x 48 cm
Titelkartusche oben links, Massstabsleisten Mitte links. Numerierung unten rechts: "90". Koloriert **Ryh 1803 : 23**

1468 Occidentalior regni Angliæ districtus : comprehendens principatum Walliæ et Glocestriæ ducatum comitatus et provincias Cornubiæ, Devonïæ, Somersethi, Dorcestriæ, Waltoniæ, Penbrochiæ, Carmardeniæ, Glamorgani, Monumeti, Herefordiæ, Brechiniæ, Radnorïæ, Cardigani, Salopiæ, Mongomeriæ, Staffordiæ, Wigorniæ, Warwici, Darbiæ, Cestriæ, Flinti, Denbichiæ, Merviniæ, et Carnarvaniæ, et insulæ Monæ : cum privileg. ordin. hollandiæ westfrisicæ / per F. de Wit. – [Ca. 1:880000]. – Amstelodami [Amsterdam] : ex officina I. Covens et C. Mortier, [zwischen 1721 und 1778]. – 1 Karte : Kupferdruck ; 56 x 48 cm

Titelkartusche oben links, Massstabsleisten Mitte links. Koloriert
Ryh 1803 : 24

1469 Orientalior districtus regni Angliæ : comprehensens comitatus et provincias Cantium, Suthsexiam, Hantoniam, Surriam, Essexiam, Midlesexiam, Bercheriam, Hartfordiam, Buckinghamiam, Cantabrigiam Nortfolciam, Oxonium, Bedfordiam, Suffolciam, Lincolniam, Huntingdoniam, Northamtoniam, Nottingamiam, Leicestriam, Rudlandiamq[ue] cum insula Vecti : cum privil. ordin. holl. westfrisiamq[ue] / per F. de Wit. – [Ca. 1:890000]. – [Amsterdam] : [Frederick de Wit], [nach 1688]. – 1 Karte : Kupferdruck ; 57 x 47 cm

Titelkartusche oben rechts, Massstabsleisten oben Mitte. Numerierung unten rechts: "89". Koloriert
Ryh 1803 : 25

1470 Orientalior districtus regni Angliæ : comprehensens comitatus et provincias Cantium, Suthsexiam, Hantoniam, Surriam, Essexiam, Midlesexiam, Bercheriam, Hartfordiam, Buckinghamiam, Cantabrigiam Nortfolciam, Oxonium, Bedfordiam, Suffolciam, Lincolniam, Huntingdoniam, Northamtoniam, Nottingamiam, Leicestriam, Rudlandiamq[ue] cum insula Vecti : cum privil. ordin. holl. westfrisiamq[ue] / per F. de Wit. – [Ca. 1:900000]. – [Amsterdam] : ex officina I. Covens et C. Mortier, [zwischen 1721 und 1778]. – 1 Karte : Kupferdruck ; 56 x 47 cm

Titelkartusche oben rechts, Massstabsleisten oben Mitte. Koloriert
Ryh 1803 : 26

1471 Partie meridionale de l'Angleterre : depuis Dunwick à la coste orientale, jusqu'à Aberistwith à la coste occidentale. – [Ca. 1:880000]. – [Versailles] : [s.n.], 1757. – 1 Karte : Kupferdruck ; 53 x 84 cm. – (Carte réduite des isles Britanniques ; premiere feuille) (Hydrographie française ; No. 12)

Titelkartusche der Gesamtkarte unten rechts. Nullmeridiane: Paris, Ferro, Teneriffa, Cap Lezard, London. Numerierung oben rechts: "No. 12". Ursprungswerk: "Hydrographie française" von J. N. Bellin (Versailles, 1773). Koloriert
Ryh 1803 : 27

1472 Partie septentrionale de l'Angleterre : contenant les costes orientales depuis Barwick jusqua Dunwick et les costes occidentales depuis l'isle de Cardigan jusqua Carlisle avec partie de l'Ecosse et de l'Irlande. – [Ca. 1:810000]. – [Versailles] : [s.n.], 1757. – 1 Karte : Kupferdruck ; 53 x 84 cm. – (Carte réduite des isles Britanniques ; seconde feuille) (Hydrographie française ; No. 13)

Nullmeridiane: Paris, Ferro, Teneriffa, Cap Lezard, London. Numerierung oben rechts: "No. 13". Ursprungswerk: "Hydrographie française" von J. N. Bellin (Versailles, 1773). Koloriert
Ryh 1803 : 28

1473 Provinces meridionales de l'Angleterre ou côtes septentrionales de la Manche / tirées de la carte de Browne imprimée à Londres. – [Ca. 1:430000]. – A Paris : chez le Sr. le Rouge ingen.r géographe du roy rue des grands Augustins, 1760. – 1 Karte auf 2 Blättern : Kupferdruck ; 53 x 137 cm

Nebenkarte Mitte links ("Sorlingues", 8 x 15 cm). Koloriert
Ryh 1803 : 29–30

1760. – 1 Blatt ; 53 x 68 cm.

Ryh 1803 : 29

1760. – 1 Blatt ; 53 x 69 cm.

Ryh 1803 : 30

1474 Partie meridionale de la Grande Bretagne : divisée en ses comtés, ou shires. – [Ca. 1:530000]. – A Londres : chez T. Jefferis géographe de S. A. R. Monseigneur le Prince de Galles ; et se trouve a Paris : chez le Sr. Julien a l'hotel de Soubise, 1760. – 1 Karte auf 12 Blättern : Kupferdruck ; 95 x 107 cm

Übersichtskarte am rechten Rand angeklebt: "Carte generale d'Angleterre et des côtes de France et d'Irlande qui lui sont opposées, pour servir a assembler les 12 feuilles quelle presente et qui servent de suite a l'Atlas d'Allemagne du Sr. Julien" (ca. 1:3 300 000, 16 x 18 cm). Koloriert
Ryh 1803 : 31–32

1760. – 6 Blätter ; 47 x 107 cm.

Ryh 1803 : 31

1760. – 6 Blätter ; 48 x 107 cm.

Ryh 1803 : 32

1475 A new travelling map of the country round London : extending from north to south 190 miles and from east to west 150 miles : on which are delineated from an actual survey, all the turnpike [and] principal cross roads, (with the distances from place to place according to the mile-stones,) cities, market towns, churches, rivers, remarkable hills, noble mens [and] gentlemens seats and the sea coast of the British Channel from Lowestoft to Weymouth; / by Jn.o Andrews and A. Dury ; compiled [and] drawn by John Andrews. – [Ca. 1:250000]. – [London] : publish'd ... by John Andrews at Mr. Branches no. 40 corner of Buckingham street Strand : [and] Andrew Dury in Dukes Court St. Martins lane Charing Cross ..., september 30.th 1776. – 1 Karte auf 4 Blättern : Kupferdruck ; 98 x 121 cm

Nullmeridian: London. Koloriert
Ryh 1803 : 33–36

1776. – 1 Blatt ; 49 x 61 cm.

Ryh 1803 : 33

1776. – 1 Blatt ; 49 x 60 cm.

Ryh 1803 : 34

1776. – 1 Blatt ; 49 x 61 cm.

Ryh 1803 : 35

1776. – 1 Blatt ; 49 x 60 cm.

Ryh 1803 : 36

1476 Parte settentrionale dell' Inghilterra, e del principato di Galles : di nuova proiezione : con privilegio dell' eccmo. senato / G. Zuliani inc. ; G. Pitteri scr. – [Ca. 1:1 700 000]. – Venezia : presso Antonio Zatta, 1778. – 1 Karte : Kupferdruck ; 30 x 40 cm. – (Atlante novissimo) Erläuterungen oben rechts. Numerierung oben links ("Foglio II.") und oben rechts ("D. III."). Ursprungswerk: Band 1 des "Atlante novissimo" von Antonio Zatta (Venezia, ca. 1788). Koloriert
Ryh 1803 : 37

1477 Parte meridionale dell' Inghilterra, e del principato di Galles : di nuova proiezione : con privilegio dell' eccmo. senato / G. Zuliani incise ; G. Pitteri scrisse. – [Ca. 1:1 700 000]. – Venezia : presso Antonio Zatta, 1778. – 1 Karte : Kupferdruck ; 29 x 40 cm. – (Atlante novissimo) Erläuterungen unten Mitte. Numerierung oben links ("Foglio I.") und oben rechts ("D. II."). Ursprungswerk: Band 1 des "Atlante novissimo" von Antonio Zatta (Venezia, ca. 1788). Koloriert
Ryh 1803 : 38

1478 Des Königreichs England nördlicher Theil, oder York Shire, das Bisthum Durham, Northumberland,

Cumberland, Westmoreland, und Lancashire. – [Ca. 1:1400000]. – [Wien] : [F. J. J. von Reilly], [zwischen 1789 und 1806]. – 1 Karte : Kupferdruck ; 20 x 26 cm. – (Schauplatz der fünf Theile der Welt ; No. 83)

Titelkartusche oben rechts, Massstabsleisten unten links.

Numerierung innerhalb der Titelkartusche: "Nro. 83".

Ursprungswerk: "Schauplatz der fünf Theile der Welt" von Franz Johann Joseph von Reilly (Wien, 1789–1806). Koloriert

Ryh 1803 : 39 A

1479 Des Königreichs England westlicher Theil, oder Hereford Shire, Worcester Sh, Warwick Shire, Nordhampton Shire, Rutland Shire, Leicester Shire, Linkoln Shire, Notingham Shire, Derby Shire, Stafford Shire, Shrop Sh, und Sheshire. – [Ca. 1:1400000]. – [Wien] : [F. J. J. von Reilly], [zwischen 1789 und 1806]. – 1 Karte : Kupferdruck ; 19 x 25 cm. – (Schauplatz der fünf Theile der Welt ; No. 82)

Titelkartusche und Massstabsleisten unten rechts. Numerierung innerhalb der Titelkartusche: "Nro. 82". Ursprungswerk:

"Schauplatz der fünf Theile der Welt" von Franz Johann Joseph von Reilly (Wien, 1789–1806). Koloriert

Ryh 1803 : 39 B

1480 Des Königreichs England östlicher Theil, oder Surrey, Sussex, Kent, Middlesex, Essex, Suffolk, Norfolk, Chambridge Shire, Huntington Shire, Bedford Shire, und Hertford Shire. – [Ca. 1:1400000]. – [Wien] : [F. J. J. von Reilly], [zwischen 1789 und 1806]. – 1 Karte : Kupferdruck ; 20 x 27 cm. – (Schauplatz der fünf Theile der Welt ; No. 81)

Titelkartusche unten rechts, Massstabsleisten oben rechts.

Numerierung innerhalb der Titelkartusche: "Nro. 81".

Ursprungswerk: "Schauplatz der fünf Theile der Welt" von Franz Johann Joseph von Reilly (Wien, 1789–1806). Koloriert

Ryh 1803 : 40 A

1481 Des Königreichs England südlicher Theil, oder Cornwall, Devon Shire, Dorset S., Som[m]erset S., Bristol, Wilt S., Hamp S., Berk S., Buckingham S. Oxford S., Cloucester S. und Monmouth S. – [Ca. 1:1300000]. – [Wien] : [F. J. J. von Reilly], [zwischen 1789 und 1806]. – 1 Karte : Kupferdruck ; 18 x 25 cm. – (Schauplatz der fünf Theile der Welt ; No. 80)

Nebenkarten oben links (Cornwall, 7 x 9 cm) und unten links

(Kanalinseln, 3 x 3 cm). Titelkartusche unten rechts,

Massstabsleisten unten Mitte. Numerierung innerhalb der Titelkartusche: "Nro. 80". Ursprungswerk: "Schauplatz der fünf Theile der Welt" von Franz Johann Joseph von Reilly (Wien, 1789–1806). Koloriert

Ryh 1803 : 40 B

1482 La Manche : contenant les côtes méridionales d'Angleterre et les côtes occidentales de France depuis Dunkerque jusqu'a Nantes : avec privilege du roi / par Jefferys geographe. – [Ca. 1:1200000]. – A Paris : chez Le Rouge géographe du roi rue des g.ds Augustins, 1778. – 1 Karte : Kupferdruck ; 50 x 61 cm

Nullmeridian: "Meridien de St. Paul de Londres". Küsten koloriert

Ryh 1803 : 41

5.2.4 England: mehrere Regionen • England: several regions

Zur Fortsetzung vorgesehener Band • Volume to be continued

[Ryh 1804]

5.2.5 Wessex • Wessex

1483 Provinciae regni Westsex : Grafschaften Cornwall, Devon, Dorset, Somerset, Wiltshire, Hampshire, Berkshire. – [Versch. Orte], 1646–1765. – 20 Kt. (in Sammelband) ; 59 cm

Systematische Gliederung nach Ryhiner: Kap. 5 (Insulae Britannicae), Sektion 2 (Anglia regnum), Bd. 5

Ryh 1805

1484 Cornvbia sive Cornwallia. – [Ca. 1:300000]. – [Amsterdam] : [Joan Blaeu], [1646]. – 1 Karte : Kupferdruck ; 38 x 48 cm. – (Novvs Atlas, das ist Welt=beschreibung. Vierte Theil)

Wappen oben, Titelkartusche unten rechts. Deutscher Text auf der Kartenrückseite. Numerierungen auf der Rückseite: "103", "104" (oben), "Dd" (unten). Ursprungswerk: 4. Teil des "Novus Atlas" hrsg. von Joan Blaeu (Deutsche Ausgabe. – Amsterdam, 1646).

Koloriert

Ryh 1805 : 1

1485 A new improved map of Cornwall : from the best surveys and intelligences : divided into its hundreds shewing the several roads and true measured distances between town [and] town also the rectories vicarages the parks and seats of the nobility [and] gentry with other useful particulars : regulated by astronomical observations / by Tho.s Kitchin geographer. – [Ca. 1:210000]. – [London] : printed for J. Hinton at the Kings Arms in St. Pauls Church Yard, 1750. – 1 Karte : Kupferdruck ; 51 x 68 cm

Nebenkarte Mitte links ("The isles of Scilly", 8 x 14 cm).

Widmungskartusche oben Mitte ("To the noble and right hon.ble Richard Lord Edgcomb, ..."). Nullmeridian: London. Koloriert

Ryh 1805 : 4

1486 Devonias vulgo Devon-Shire. – [Ca. 1:300000]. – [Amsterdam] : [Joan Blaeu], [1646]. – 1 Karte : Kupferdruck ; 38 x 49 cm. – (Novvs Atlas, das ist Welt=beschreibung. Vierte Theil)

Wappen links und oben rechts, Titelkartusche unten rechts,

Massstabskartusche unten links. Deutscher Text auf

der Kartenrückseite ("Den-Shire."). Numerierungen auf der Rückseite: "113", "114" (oben), "Gg" (unten). Ursprungswerk: 4.

Teil des "Novus Atlas" hrsg. von Joan Blaeu (Deutsche Ausgabe. – Amsterdam, 1646). Koloriert

Ryh 1805 : 7

1487 An accurate map of Devon Shire : divided into its hundreds : drawn from the best authorities, assisted by the most approved modern maps, with various improvements : illustrated with historical extracts relative to its natural produce, mines, minerals, trade, manufactures and present state of the city of Exeter and the principal towns, with a plan of Plymouth / by Eman: Bowen geog:r to His Majesty. – [Ca. 1:280000]. – London : sold by I. Tinney at the Golden Lion in Fleet street, [zwischen 1750 und 1760]. – 1 Karte : Kupferdruck ; 50 x 65 cm

Nebenkarte unten rechts ("A plan of the town and citadel of Plymouth", 19 x 19 cm). Erläuterungen auf dem Kartenbild.

Widmungskartusche unten links ("To the most noble John Duke of Bedford ..."). Nullmeridian: London. Koloriert **Ryh 1805 : 10**

1488 Comitatus Dorcestria, sive Dorsetia; vulgo anglice Dorset Shire. – [Ca. 1:180000]. – [Amsterdam] : [Joan Blaeu], [1646]. – 1 Karte : Kupferdruck ; 37 x 49 cm. – (Novvs Atlas, das ist Welt=beschreibung. Vierte Theil) Wappen oben Mitte und rechts, Titeltartusche und Massstabsleiste oben links. Deutscher Text auf der Kartenrückseite ("Die Dvrottriges.", "Dorset-Shire."). Numerierungen auf der Rückseite: "119", "120" (oben), "JJ" (handschriftlich, unten). Ursprungswerk: 4. Teil des "Novus Atlas" hrsg. von Joan Blaeu (Deutsche Ausgabe. – Amsterdam, 1646). Koloriert **Ryh 1805 : 13**

1489 An accurate map of Dorset Shire : divided into its hundreds : drawn from the best authorities, assisted by the most approved maps [and] charts, with various improvements : illustrated with historical extracts relative to its natural produce, manufactures, trade, present state of its principal towns [and] sea ports [et]c. / by Eman: Bowen geographer to His Majesty. – [Ca. 1:170000]. – [London] : printed for John Bowles [and] son in Cornhil I. Tinney at the Golden Lion in Fleet street T. Bowles in St. Pauls Church Yard [and] Rob.t Sayer in Fleet Street, [um 1760]. – 1 Karte : Kupferdruck ; 52 x 68 cm
Titeltartusche oben links, Erläuterungen auf dem Kartenfeld. Widmungskartusche unten links ("To the right hon.ble Antony Earl of Shaftsbury ..."). Nullmeridian: London. Koloriert **Ryh 1805 : 16**

1490 Dorset Shire / ... this map of the county of Dorset, (surveyd and engraved by himself) is dedicated by ... Isaac Taylor. – [Ca. 1:65000]. – Ross : [s.n.], jan.y 1.t 1765. – 1 Karte auf 6 Blättern : Kupferdruck ; 109 x 152 cm
Gebäudeansichten oben ("Corfe castle", "Maiden castle", "Amphitheatre at Dorchester", "Lullworth castle", "Observatory at Horton", "Shirborne castle"). Titel- und Widmungskartusche unten links (Widmung: "To the r. hon.ble the Earl of Shaftsbury, ..., and in gratitude for their generous assistance in this work, to Humphry Sturt ... [et al.] this map of the county of Dorset, ... is dedicated by their most humble servant Isaac Taylor."). Koloriert **Ryh 1805 : 17–19**

1765. – 2 Blätter ; 109 x 54 cm. **Ryh 1805 : 17**

1765. – 2 Blätter ; 109 x 53 cm. **Ryh 1805 : 18**

1765. – 2 Blätter ; 109 x 45 cm. **Ryh 1805 : 19**

1491 Somersettensis comitatus = Somerset shire. – [Ca. 1:220000]. – [Amsterdam] : [Joan Blaeu], [1646]. – 1 Karte : Kupferdruck ; 37 x 48 cm. – (Novvs Atlas, das ist Welt=beschreibung. Vierte Theil) Wappen oben rechts und unten links, Titeltartusche oben links, Massstabsleiste unten rechts. Deutscher Text auf der Kartenrückseite ("Die Belgæ.", "Somerset-Shire."). Numerierungen auf der Rückseite: "125", "126" (oben), "LI" (unten). Ursprungswerk: 4. Teil des "Novus Atlas" hrsg. von Joan Blaeu (Deutsche Ausgabe. – Amsterdam, 1646). Koloriert **Ryh 1805 : 22**

1492 Somersettensis comitatus = Somerset Shire. – [Ca. 1:240000]. – Amstelodami [Amsterdam] : apud G. Valk et P. Schenk, [zwischen 1670 und 1690]. – 1 Karte : Kupferdruck ; 36 x 48 cm

Wappen oben links, Titeltartusche unten links, Massstabskartusche unten links. Koloriert **Ryh 1805 : 24**

1493 An improved map of the county of Somerset : divided into it's hundreds: laid down [and] collected from the best materials, and illustrated with various additional improvements; with historical extracts relative to its natural produce, trade, manufactures [et]c. / by Eman: Bowen, geographer to His Majesty. – [Ca. 1:180000]. – London : sold by I. Hinton at the Kings Arms in St. Pauls Church Yard, 1750. – 1 Karte : Kupferdruck ; 51 x 68 cm
Nebenkarte oben links ("The ichnography of Bath", 13 x 19 cm). Erläuterungen auf dem Kartenfeld. Widmungskartusche unten rechts ("To the most noble ... John Pawlet Earl Pawlet, ..."). Nullmeridian: London. Koloriert **Ryh 1805 : 25**

1494 Wiltonia sive comitatus Wiltoniensis; anglis Wil Shire. – [Ca. 1:220000]. – [Amsterdam] : [Joan Blaeu], [1646]. – 1 Karte : Kupferdruck ; 40 x 48 cm. – (Novvs Atlas, das ist Welt=beschreibung. Vierte Theil) Wappen links und oben rechts, Titeltartusche oben links, Massstabskartusche unten rechts, Widmungskartusche Mitte rechts ("Avrelivs Ambrosivs ..."). Deutscher Text auf der Kartenrückseite ("Wilshire."). Numerierungen auf der Rückseite: "137", "138" (oben), "Pp" (unten). Ursprungswerk: 4. Teil des "Novus Atlas" hrsg. von Joan Blaeu (Deutsche Ausgabe. – Amsterdam, 1646). Koloriert **Ryh 1805 : 28**

1495 An improved map of Wilt Shire, : divided into its hundreds : collected from the best materials [and] illustrated with historical extracts relative to its natural produce, trade, manufactures and present state of the city of Salisbury and other towns of note / by Eman: Bowen geog.r to His Majesty. – [Ca. 1:190000]. – London : sold by I. Tinney at the Golden Lion in Fleet street, 1755. – 1 Karte : Kupferdruck ; 52 x 68 cm
Erläuterungen auf dem Kartenfeld. Widmungskartusche unten links ("To the right hon.ble Robert Sawyer Herbert ..."). Nullmeridian: London. Koloriert **Ryh 1805 : 31**

1496 Hantonia sive Sovthantonensis comitatus vulgo Hant-shire. – [Ca. 1:200000]. – [Amsterdam] : [Joan Blaeu], [1646]. – 1 Karte : Kupferdruck ; 40 x 48 cm. – (Novvs Atlas, das ist Welt=beschreibung. Vierte Theil) Wappen rechts und links, Titeltartusche oben links, Massstabsleiste unten links. Deutscher Text auf der Kartenrückseite ("Hantshire."). Numerierungen auf der Rückseite: "145", "146" (oben), "Ss" (unten). Ursprungswerk: 4. Teil des "Novus Atlas" hrsg. von Joan Blaeu (Deutsche Ausgabe. – Amsterdam, 1646). Koloriert **Ryh 1805 : 34**

1497 Hantoniae comitatus cum Bercheria. – [Ca. 1:280000]. – Amstelodami [Amsterdam] : apud G. Valk et P. Schenk, [zwischen 1670 und 1690]. – 1 Karte : Kupferdruck ; 42 x 53 cm
Wappen oben Mitte, Titeltartusche unten rechts, Massstabskartusche oben rechts. Westen oben. Koloriert **Ryh 1805 : 36**

1498 A new improved map of Hampshire : from the best surveys [and] intelligences : divided into its hundreds : shewing the several roads and true measured distances between town and town also the rectories [and] vicarages

the parks and seats of the nobility [and] gentry with other useful particulars regulated by astron.l observations / by T. Kitchin geographer. – [Ca. 1:190000]. – [London] : sold by I. Hinton at the Kings Arms in St. Pauls Church Yard, 1751. – 1 Karte : Kupferdruck ; 51 x 67 cm
Erläuterungen auf dem Kartenfeld. Widmungskartusche Mitte rechts ("To the most noble Charles Pawlet Duke of Bolton ...").
Nullmeridian: London. Koloriert **Ryh 1805 : 37**

1499 Map of Hampshire, including the Isle of Wight, / ... by ... Isaac Taylor ; R. Benning sculp. – [Ca. 1:65000]. – [S.l.] : [s.n.], aug.st 20.th 1759. – 1 Karte auf 6 Blättern : Kupferdruck ; 160 x 138 cm

Nebenkarten oben links: "A plan of Silchester as it now appears with the outworks" (27 x 29 cm), "Porchester castle" (Ansicht, 13 x 20 cm), "Carresbrook castle" (Ansicht, 17 x 24 cm), "Ruins of Netly Abby" (Ansicht, 19 x 24 cm), "South view of Silchester walls" (12 x 25 cm). Nebenkarte oben rechts: "Amphitheatre at Silchester" (10 x 15 cm). Nebenkarten unten rechts: "The needles" (Ansicht, 12 x 17 cm), "Calshot castle" (Ansicht, 12 x 11 cm). Titel in Widmung integriert ("With submission, to his grace the Duke of Bolton, ..., in gratefull remembrance of the kind assistance in this work, and the many particular favours they have honoured me with, this map of Hampshire, including the Isle of Wight, is most humbly dedicated, by, their most obliged humble servant, Isaac Taylor"). Namenslisten rechts, oben links und unten links. Koloriert **Ryh 1805 : 38–43**

1759. – 1 Blatt ; 55 x 68 cm.

Ryh 1805 : 38

1759. – 1 Blatt ; 55 x 70 cm.

Ryh 1805 : 39

1759. – 1 Blatt ; 53 x 68 cm.

Ryh 1805 : 40

1759. – 1 Blatt ; 53 x 69 cm.

Ryh 1805 : 41

1759. – 1 Blatt ; 52 x 68 cm.

Ryh 1805 : 42

1759. – 1 Blatt ; 52 x 69 cm.

Ryh 1805 : 43

1500 Bercheria vernacule Bark Shire. – [Ca. 1:180000]. – [Amsterdam] : [Joan Blaeu], [1646]. – 1 Karte : Kupferdruck ; 37 x 48 cm. – (Novvs Atlas, das ist Welt=beschreibung. Vierte Theil)

Wappen oben links und rechts, Titeltartusche oben Mitte, Massstabsleiste unten links. Deutscher Text auf der Kartenrückseite ("Die Attrebatier.", Bark-Shire.). Numerierungen auf der Rückseite: "157", "158" (oben), "Zz" (unten). Ursprungswerk: 4. Teil des "Novus Atlas" hrsg. von Joan Blaeu (Deutsche Ausgabe. – Amsterdam, 1646). Koloriert **Ryh 1805 : 46**

1501 An accurate map of Berkshire : divided into its hundreds : drawn from the best authorities assisted by surveys and most approved maps with various improvements illustrated with historical extracts relative to trade, manufactures, natural produce, [and] present state of the principal towns [et]c. / by Eman.l Bowen geographer to His Majesty. – [Ca. 1:140000]. – London : sold by I. Bowles and son in Cornhill T. Bowles in St. Pauls church yard I. Tinney at the Golden Lion and R. Sayer at the Golden Buck in Fleet street, 1756. – 1 Karte : Kupferdruck ; 52 x 68 cm

Erläuterungen auf dem Kartenfeld. Widmungskartusche unten links ("To the most noble George, Duke of St. Albans ..."). Nullmeridian: London. Koloriert **Ryh 1805 : 47**

1502 A map of the county of Berks, : reduced from an actual survey in 18 sheets, = Carte de la province de Berks, / by the late John Rocque topographer to his Majesty. – [Ca. 1:130000]. – [London] : published

according to act of parliament by Mary Ann Rocque near old Round Court in the Strand, 1762. – 1 Karte :

Kupferdruck ; 43 x 66 cm

Nebenkarte oben rechts ("A plan of the city of Oxford", 18 x 20 cm, mit Erläuterungen). Die Karte ist zugleich Übersichtsnetz der achtzehnteiligen Karte von Berkshire von John Rocque (London, 1761). Jahresangabe beim französischen Paralleltitel abweichend ("1764"). Koloriert **Ryh 1805 : 48**

1503 A topographical map, of the county, of Berks = Carte topographique, de le comté, de Berks, / by John Rocque, topographer to His Majesty ; L. F. Deharme sculp.t, [Blatt I.] Benning sculp. ;

[Widmungskartusche:] S. Wale delin., A. Walker sculp. – [Ca. 1:30000]. – [London] : publish'd according to act of parliament by John Rocque in the Strand, 1761. – 1 Karte auf 18 Blättern : Kupferdruck ; 159 x 267 cm

Nebenkarte unten Mitte ("A plan of Reading", 15 x 17 cm, mit Erläuterungen). Widmungskartusche oben Mitte ("To His Sacred Majesty, George the Third, this survey of Berkshire; is most humbly inscrib'd, by his Majesty's dutiful, obliged, loyal subject, [and] humble servant, John Rocque"). Tabelle oben Mitte ("An alphabetical list of the parishes, ..."). Die Blätter I. bis V. haben Blatttitel oben und sind zum Teil schon vor 1761 erschienen (Datierung Blatt I: 1752). Nullmeridian: "Meridian of St. Pauls". Blattnummer jeweils unten rechts. Koloriert **Ryh 1805 : 49–60**

Blatt XII und XVIII. – 1761. – 2 Blätter ; 99 x 51 cm. **Ryh 1805 : 49**

Blatt XI und XVII. – 1761. – 2 Blätter ; 99 x 52 cm. **Ryh 1805 : 50**

Blatt X und XVI. – 1761. – 2 Blätter ; 99 x 52 cm. **Ryh 1805 : 51**

Blatt IX und XV. – 1761. – 2 Blätter ; 99 x 52 cm. **Ryh 1805 : 52**

Blatt VIII und XIV. – 1761. – 2 Blätter ; 99 x 52 cm. **Ryh 1805 : 53**

Blatt VII und XIII. – 1761. – 2 Blätter ; 99 x 52 cm. **Ryh 1805 : 54**

Blatt VI. – 1761. – 1 Blatt ; 68 x 52 cm. **Ryh 1805 : 55**

Blatt V : The fifth sheet of an actual survey of the countys of Berks

Oxford and Bucks. – 1761. – 1 Blatt ; 68 x 52 cm. **Ryh 1805 : 56**

Blatt IV : The fourth sheet of an actual survey of Berkshire. –

1761. – 1 Blatt ; 68 x 52 cm. **Ryh 1805 : 57**

Blatt III : The third sheet of an actual survey of Berkshire. – 1761. –

1 Blatt ; 68 x 52 cm. **Ryh 1805 : 58**

Blatt II : The second sheet of an actual survey of Berkshire. –

1761. – 1 Blatt ; 68 x 52 cm. **Ryh 1805 : 59**

Blatt I : The first sheet of an actual survey of Berkshire / Benning

sculp. – [London] : publish'd according to act of parliament by John

Rocque chorographer to their royal Highnesses the late and present

Prince of Wales [et]c. in the Strand, 1752. – 1 Blatt ; 68 x 52 cm.

Ryh 1805 : 60

5.2.6 Sussex, Kent • Sussex, Kent

1504 Provinciae regnorum Sussex et Kent : Grafschaften Surrey, Sussex, Kent. – [Versch. Orte], 1646–1779. – 12 Kt. (in Sammelband) ; 59 cm

Systematische Gliederung nach Ryhiner: Kap. 5 (Insulae Britannicae), Sektion 2 (Anglia regnum), Bd. 6 **Ryh 1806**

1505 Svrria vernacule Svrrey. – [Ca. 1:170000]. – [Amsterdam] : [Joan Blaeu], [1646]. – 1 Karte : Kupferdruck ; 36 x 48 cm. – (Novvs Atlas, das ist Welt=beschreibung. Vierte Theil)

Wappen rechts und links, Titeltartusche oben links, Massstabsleiste unten links. Deutscher Text auf der Kartenrückseite ("Die Regni.", "Svth-rey."). Numerierungen auf der Rückseite: "163", "164" (oben), "Bbb" (unten). Ursprungswerk: 4. Teil des "Novus Atlas"

hrsg. von Joan Blaeu (Deutsche Ausgabe. – Amsterdam, 1646).

Koloriert

Ryh 1806 : 1

1506 An accurate map of the county of Surrey; : divided into its hundreds : drawn from late surveys, and illustrated with various additional improvements: also historical extracts relating to natural history, manufactures, trade and present state of its principal towns / by Eman. Bowen geog:r to His Majesty. – [Ca. 1:100000]. – London : sold by I. Hinton at the Kings Arms in St Pauls Church Yard, 1749. – 1 Karte : Kupferdruck ; 51 x 69 cm

Erläuterungen auf dem Kartenfeld. Widmungskartusche unten links ("To the noble [and] right hon.ble Richard Onslow, ...").

Nullmeridian: London. Koloriert

Ryh 1806 : 5

1507 Svthsexia; vernacule Svssex. – [Ca. 1:250000]. – [Amsterdam] : [Joan Blaeu], [1646]. – 1 Karte : Kupferdruck ; 37 x 51 cm. – (Novvs Atlas, das ist Welt=beschreibung. Vierte Theil)

Wappen oben, Titeltartusche oben Mitte, Massstabsleiste unten links. Deutscher Text auf der Kartenrückseite ("Svssex."). Numerierungen auf der Rückseite: "169", "170" (oben), "Ddd" (unten). Ursprungswerk: 4. Teil des "Novus Atlas" hrsg. von Joan Blaeu (Deutsche Ausgabe. – Amsterdam, 1646). Koloriert

Ryh 1806 : 8

1508 Suthsexia vernacule Sussex. – [Ca. 1:250000]. – Amstelodami [Amsterdam] : apud Gerardum Valk et Petrum Schenk, [zwischen 1670 und 1690]. – 1 Karte : Kupferdruck ; 36 x 49 cm

Titeltartusche oben rechts, Wappen oben links und Mitte,

Massstabskartusche unten rechts. Koloriert

Ryh 1806 : 10

1509 An accurate map of the county of Sussex : divided into its rapes, deanries and hundreds : drawn from surveys : shewing (amongst various improvements, not extant in any other map) what parishes are rectories, and what vicarages; where charity schools have been erected [et]c. / by Eman Bowen geographer to His Majesty. – [Ca. 1:380000]. – London : sold by I. Hinton at the Kings Arms in St. Pauls Church yard, 1749. – 1 Karte :

Kupferdruck ; 49 x 67 cm

2 Nebenkarten oben Mitte: "The ichtnography of Lewes" (11 x 12 cm), "The ichtnography of Chichester" (13 x 12 cm). Nebenkarten unten links ("The north prospect of Chichester", 8 x 19 cm) und unten rechts ("The south prospect of Lewes", 7 x 20 cm).

Erläuterungen auf dem Kartenbild. Widmungskartusche oben rechts ("To his grace Algernon Duke of Somerset ..."). Nullmeridian:

London. Koloriert

Ryh 1806 : 11

1510 Cantivm vernacule Kent. – [Ca. 1:200000]. – [Amsterdam] : [Joan Blaeu], [1646]. – 1 Karte : Kupferdruck ; 37 x 51 cm. – (Novvs Atlas, das ist Welt=beschreibung. Vierte Theil)

Wappen oben, Titeltartusche und Massstabsleiste unten links.

Deutscher Text auf der Kartenrückseite ("Cantivm.", "Kent."). Numerierungen auf der Rückseite: "177", "178" (oben), "Ggg"

(unten). Ursprungswerk: 4. Teil des "Novus Atlas" hrsg. von Joan Blaeu (Deutsche Ausgabe. – Amsterdam, 1646). Koloriert

Ryh 1806 : 15

1511 An accurate map of the county of Kent : divided into its lathes, and subdivided into hundreds : drawn from

surveys, and most approved modern maps, with various additional improvements: illustrated with historical extracts relative to the air, soil, natural produce, manufactures, trade and present state of its cities [and] principal towns / by Eman. Bowen geographer to His Majesty. – [Ca. 1:170000]. – London : sold by J. Hinton at the Kings Arms in St. Pauls Church Yard, 1751. –

1 Karte : Kupferdruck ; 50 x 69 cm

Nebenkarte oben rechts ("A correct draught of the downs and of the adjacent coast extending from the North to the South Foreland ...", 12 x 20 cm). Erläuterungen auf dem Kartenbild.

Widmungskartusche unten rechts ("To the most noble Lionel

Sackville Duke of Dorset ..."). Nullmeridian: London. Koloriert

Ryh 1806 : 19

1512 A map of the county of Kent : taken from an actual survey as an index to the large one / T. Kitchin sculp. – [Ca. 1:160000]. – [London] : [A. Dury], [um 1770]. – 1 Karte : Kupferdruck ; 49 x 70 cm

Übersichtsnetz zur 25-teiligen Karte von Kent von J. Andrews, A. Dury und W. Herbert (London, 1769). Koloriert

Ryh 1806 : 20

1513 A topographical-map, of the county of Kent, : in twenty five sheets, on a scale of two inches to a mile, from an actual survey, in which are expressed all the roads, lanes, churches, towns, villages, noblemen and gentlemens seats, roman roads, hills, rivers, woods, cottages [and] every thing remarkable in the county; together with the division of the lathes [and] their subdivision into hundreds, : published according to act of parliament january y.e I.st 1769 / by Jn.o Andrews, And.w Dury, [and] W.m Herbert ; John Andrews sculp. – [Ca. 1:30000]. – London : printed for A. Dury in Dukes Court St. Martins lane and W. Herbert at no. 27 in Gulstons square White Chappel, 1769. – 1 Karte auf 25 Blättern : Kupferdruck ; 227 x 332 cm

Nebenkarte unten links ("A plan of the town of Sandwich", 24 x 31 cm). Widmungskartusche ("To His most Sacred Majesty George the Third ...") und Namenstabelle unten links. Nullmeridian:

London. Einzelblätter jeweils oben rechts numeriert. Koloriert

Ryh 1806 : 21–45

No. 1. – [1769]. – 1 Blatt ; 54 x 69 cm.

Ryh 1806 : 21

2. – [1769]. – 1 Blatt ; 54 x 69 cm.

Ryh 1806 : 22

3. – [1769]. – 1 Blatt ; 54 x 69 cm.

Ryh 1806 : 23

4. – [1769]. – 1 Blatt ; 54 x 70 cm.

Ryh 1806 : 24

[5]. – [1769]. – 1 Blatt ; 54 x 70 cm.

Ryh 1806 : 25

6. – [1769]. – 1 Blatt ; 54 x 69 cm.

Ryh 1806 : 26

7. – [1769]. – 1 Blatt ; 54 x 71 cm.

Ryh 1806 : 27

8. – [1769]. – 1 Blatt ; 54 x 70 cm.

Ryh 1806 : 28

9. – [1769]. – 1 Blatt ; 54 x 70 cm.

Ryh 1806 : 29

10. – [1769]. – 1 Blatt ; 54 x 71 cm.

Ryh 1806 : 30

11. – [1769]. – 1 Blatt ; 54 x 69 cm.

Ryh 1806 : 31

12. – [1769]. – 1 Blatt ; 54 x 71 cm.

Ryh 1806 : 32

13. – [1769]. – 1 Blatt ; 54 x 71 cm.

Ryh 1806 : 33

14. – [1769]. – 1 Blatt ; 54 x 71 cm.

Ryh 1806 : 34

15. – [1769]. – 1 Blatt ; 54 x 71 cm.

Ryh 1806 : 35

16. – [1769]. – 1 Blatt ; 54 x 70 cm.

Ryh 1806 : 36

17. – [1769]. – 1 Blatt ; 54 x 71 cm.

Ryh 1806 : 37

18. – [1769]. – 1 Blatt ; 54 x 71 cm.

Ryh 1806 : 38

19. – [1769]. – 1 Blatt ; 54 x 71 cm.

Ryh 1806 : 39

20. – [1769]. – 1 Blatt ; 54 x 71 cm.

Ryh 1806 : 40

21. – [1769]. – 1 Blatt ; 54 x 70 cm.

Ryh 1806 : 41

22. – [1769]. – 1 Blatt ; 54 x 70 cm.

Ryh 1806 : 42

23. – [1769]. – 1 Blatt ; 54 x 71 cm. **Ryh 1806 : 43**
 No. 24. – [1769]. – 1 Blatt ; 54 x 71 cm. **Ryh 1806 : 44**
 25. – 1769. – 1 Blatt ; 54 x 71 cm. **Ryh 1806 : 45**

1514 Provincia di Surrey : di nuova proiezione : con privilegio dell' eccmo senato. – [Ca. 1:390000]. – Venezia : presso Antonio Zatta, 1779. – 1 Karte : Kupferdruck ; 18 x 29 cm. – (Atlante novissimo)
 Zusammen mit "Provincia di Kent" auf einem Blatt. Numerierung oben rechts ("D.IV."). Ursprungswerk: Band 1 des "Atlante novissimo" von Antonio Zatta (Venezia, ca. 1788). Koloriert
Ryh 1806 : 46 A

1515 Provincia di Kent : di nuova proiezione : con privilegio dell' eccmo senato / G. Zuliani inc. ; G. Pitteri scri. – [Ca. 1:380000]. – Venezia : presso Antonio Zatta, 1779. – 1 Karte : Kupferdruck ; 18 x 29 cm. – (Atlante novissimo)
 Zusammen mit "Provincia di Surrey" auf einem Blatt. Ursprungswerk: Band 1 des "Atlante novissimo" von Antonio Zatta (Venezia, ca. 1788). Koloriert
Ryh 1806 : 46 B

1516 Carte du comté de Kent et du pas de Calais : pour servir aux vaisseaux du roy : dressée au dépost des cartes et plans de la marine par ordre de M. Berryer ... / par le S. Bellin ingénieur de la marine. – [Ca. 1:240000]. – [Versailles] : [s.n.], 1759. – 1 Karte : Kupferdruck ; 55 x 82 cm. – (Hydrographie française ; No. 19)
 Nullmeridian: Paris. Numerierung oben rechts: "No. 19". Ursprungswerk: "Hydrographie française" von J. N. Bellin (Versailles, 1773). Koloriert
Ryh 1806 : 47

5.2.7 Essex, East-Anglia • Essex, East Anglia

1517 Provinciae regni Essex : Grafschaften Middlesex, Hertford, Essex. Provinciae regni Ostangliae : Grafschaften Suffolk, Norfolk, Cambridge. – [Versch. Orte], 1646–1790. – 22 Kt. (in Sammelband) ; 60 cm
 Systematische Gliederung nach Ryhiner: Kap. 5 (Insulae Britannicae), Sektion 2 (Anglia regnum), Bd. 7 **Ryh 1807**

1518 Middle-Sexia. – [Ca. 1:100000]. – [Amsterdam] : [Joan Blaeu], [1646]. – 1 Karte : Kupferdruck ; 37 x 39 cm. – (Novvs Atlas, das ist Welt=beschreibung. Vierte Theil)
 Wappen oben links, Titeltkarte und Massstabsleiste unten rechts. Deutscher Text auf der Kartenrückseite ("Trinobantes."). Numerierungen auf der Rückseite: "221", "222" (oben), "Zzz" (unten). Ursprungswerk: 4. Teil des "Novus Atlas" hrsg. von Joan Blaeu (Deutsche Ausgabe. – Amsterdam, 1646). Koloriert
Ryh 1807 : 1

1519 Middelsexiæ cum Hertfordiæ comitatu: = Midlesex [and] Hertford Shire. – [Ca. 1:120000]. – Amstelodami [Amsterdam] : apud G. Valk et P. Schenk, [zwischen 1670 und 1690]. – 1 Karte : Kupferdruck ; 42 x 52 cm
 Wappen oben links und unten rechts, Titeltkarte oben rechts, Massstabskarte unten Mitte. Westen oben. Koloriert
Ryh 1807 : 3

1520 Map of the county of Middlesex / ... R. W. Seale. – [Ca. 1:80000]. – [S.l.] : [s.n.], [zwischen 1732 und

1775]. – 1 Karte : Kupferdruck ; 50 x 50 cm, Bildgrösse 52 x 73 cm

Titel ist in Widmung integriert ("To the most noble Thomas Holles Pelham Duke of Newcastle ... this map of the county of Middlesex is dedicated by his grace's most humble servant R. W. Seale"), Titel- und Widmungskartusche unten rechts. 92 Wappen rechts und links ("All the free companies of London"). Koloriert **Ryh 1807 : 8**

1521 Carte topographique de le comté de Middlesex = A topographical map of the county of Middlesex / par Jean Rocque topographe de S. A. R. Monseigneur le Prince de Galles. – [Ca. 1:35000]. – [London] : [John Rocque], 1754 by act of parliament. – 1 Karte auf 4 Blättern : Kupferdruck ; 95 x 134 cm
 Widmungskartusche oben rechts ("To Her Royal Highness the princess Dowager of Wales ..."). Nullmeridian: St. Pauls (London). Koloriert
Ryh 1807 : 9–12

[1754]. – 1 Blatt ; 53 x 69 cm. **Ryh 1807 : 9**

[1754]. – 1 Blatt ; 53 x 73 cm. **Ryh 1807 : 10**

[1754]. – 1 Blatt ; 53 x 70 cm. **Ryh 1807 : 11**

The fourth sheet of an actual survey of the county of Middlesex in which the parishes within the bills of mortality are bounded with red to be distinguished from the others. – [1754]. – 1 Blatt ; 53 x 70 cm.
Ryh 1807 : 12

1522 A map of the county of Middlesex : from an actual survey in four sheets = Carte de la province de Middlesex / by John Rocque. – [Ca. 1:65000]. – [London] : publish'd according to act of parliament by J. Rocque in the Strand, 1757. – 1 Karte : Kupferdruck ; 50 x 68 cm
 Erläuterungen in Kartusche oben rechts. Nullmeridian: St. Pauls (London). Koloriert
Ryh 1807 : 13

1523 Provincia di Essex : di nuova proiezione : con privilegio dell' eccmo senato. – [Ca. 1:510000]. – Venezia : presso Antonio Zatta, 1779. – 1 Karte : Kupferdruck ; 18 x 29 cm. – (Atlante novissimo)
 Zusammen mit "Provincia di Middlesex" auf einem Blatt. Numerierung oben rechts: "D.V.". Ursprungswerk: Band 1 des "Atlante novissimo" von Antonio Zatta (Venezia, ca. 1788). Koloriert
Ryh 1807 : 14 A

1524 Provincia di Middlesex : di nuova proiezione : con privilegio dell' eccmo senato / G. Zuliani inc. ; G. Pitteri scri. – [Ca. 1:200000]. – Venezia : presso Antonio Zatta, 1779. – 1 Karte : Kupferdruck ; 19 x 29 cm. – (Atlante novissimo)
 Zusammen mit "Provincia di Essex" auf einem Blatt. Ursprungswerk: Band 1 des "Atlante novissimo" von Antonio Zatta (Venezia, ca. 1788). Koloriert
Ryh 1807 : 14 B

1525 Hertfordia comitatus vernacule Hertfordshire. – [Ca. 1:150000]. – [Amsterdam] : [Joan Blaeu], [1646]. – 1 Karte : Kupferdruck ; 37 x 48 cm. – (Novvs Atlas, das ist Welt=beschreibung. Vierte Theil)
 Wappen oben rechts und unten links, Titeltkarte oben links, Massstabskarte unten rechts. Deutscher Text auf der Kartenrückseite ("Hertford-Shire."). Numerierungen auf der Rückseite: "215", "216" (oben), "Xxx" (unten). Ursprungswerk: 4. Teil des "Novus Atlas" hrsg. von Joan Blaeu (Deutsche Ausgabe. – Amsterdam, 1646). Koloriert
Ryh 1807 : 18

1526 A new improved map of Hartford Shire : from the best surveys [and] intelligence, divided into its hundreds; shewing the several roads, [and] true measured distances between town [and] town : also the rectories [and] vicarages; the parks and seats of nobility and gentry; with other useful particulars / by Tho:s Kitchin, geographer ; [Kartusche:] A Walker j. sc. – [Ca. 1:100000]. – London : sold by I. Hinton at the Kings Arms in St. Pauls Church yard, 1749. – 1 Karte : Kupferdruck ; 51 x 64 cm
Erläuterungen auf dem Kartenfeld. Widmungskartusche oben links ("To the noble [and] right honourable William Cowper, Earl Cowper, ..."). Nullmeridian: London. Koloriert **Ryh 1807 : 20**

1527 A topographical map of Hartford-Shire, : from an actual survey; in which is express'd all the roads, lanes, churches, noblemen and gentlemen's seats, and every thing remarkable in the county: together, with the division of the parishes / by And.w Dury, [and] Jn.o Andrews. – [Ca. 1:30000]. – London : published according to act of parliament [and] sold by A. Dury in Dukes Court near St. Martins lane, [zwischen 1760 und 1790]. – 1 Karte auf 9 Blättern : Kupferdruck ; 153 x 207 cm
Titel oben rechts, Massstabsleisten unten links. Widmungskartusche oben links ("To the right hon.ble Anne Holles Capel, Earl of Essex ..."). Nullmeridian: London. Koloriert **Ryh 1807 : 21–29**

[Zwischen 1760 und 1790]. – 1 Blatt ; 54 x 72 cm. **Ryh 1807 : 21**
[Zwischen 1760 und 1790]. – 1 Blatt ; 53 x 72 cm. **Ryh 1807 : 22**
[Zwischen 1760 und 1790]. – 1 Blatt ; 53 x 72 cm. **Ryh 1807 : 23**
[Zwischen 1760 und 1790]. – 1 Blatt ; 54 x 72 cm. **Ryh 1807 : 24**
[Zwischen 1760 und 1790]. – 1 Blatt ; 53 x 72 cm. **Ryh 1807 : 25**
[Zwischen 1760 und 1790]. – 1 Blatt ; 53 x 72 cm. **Ryh 1807 : 26**
[Zwischen 1760 und 1790]. – 1 Blatt ; 53 x 72 cm. **Ryh 1807 : 27**
[Zwischen 1760 und 1790]. – 1 Blatt ; 53 x 72 cm. **Ryh 1807 : 28**
[Zwischen 1760 und 1790]. – 1 Blatt ; 53 x 72 cm. **Ryh 1807 : 29**

1528 A topographical map of Hartford-Shire : taken from an actual survey, as an index to the large one. – [Ca. 1:100000]. – [London] : [Andrew Dury], [zwischen 1760 und 1790]. – 1 Karte : Kupferdruck ; 52 x 70 cm
Übersichtsnetz zur 9-teiligen Karte von Hertford von J. Andrews und A. Dury (London, zwischen 1760 und 1790). Titel oben links, Massstabsleiste unten links. Handschriftlicher Vermerk auf der Kartenrückseite: "Hartford Shire per Duri". Koloriert **Ryh 1807 : 30**

1529 Essexia comitatvs. – [Ca. 1:180000]. – [Amsterdam] : [Joan Blaeu], [1646]. – 1 Karte : Kupferdruck ; 40 x 51 cm. – (Novvs Atlas, das ist Welt=beschreibung. Vierte Theil)
Wappen links und oben rechts, Titeltartusche oben rechts, Massstabskartusche unten rechts. Deutscher Text ("Essex.") und Abbildung auf der Kartenrückseite. Numerierungen auf der Rückseite: "233", "234" (oben), "Dddd" (unten). Ursprungswerk: 4. Teil des "Novus Atlas" hrsg. von Joan Blaeu (Deutsche Ausgabe. – Amsterdam, 1646). Koloriert **Ryh 1807 : 33**

1530 An accurate map of the county of Essex, : divided into its hundreds; drawn from late surveys and illustrated with various additional improvements: also historical extracts relating to its trade, manufactures, natural history [et]c. not extant in any other map of this county / by Eman: Bowen geog.r to His Majesty. – [Ca. 1:180000]. –

London : sold by John Hinton at the Kings Arms in St. Pauls Church Yard, [um 1750]. – 1 Karte : Kupferdruck ; 51 x 69 cm
Erläuterungen auf dem Kartenfeld. Widmungskartusche unten rechts ("To the noble and right honorable Benjamin Mildmay ..."). Nullmeridian: London. Koloriert **Ryh 1807 : 36**

1531 Svffolcia, vernacule Svffolke. – [Ca. 1:220000]. – [Amsterdam] : [Joan Blaeu], [1646]. – 1 Karte : Kupferdruck ; 37 x 48 cm. – (Novvs Atlas, das ist Welt=beschreibung. Vierte Theil)
Wappen oben, Titeltartusche oben Mitte, Massstabskartusche unten links. Deutscher Text auf der Kartenrückseite ("Sovth-Folke, oder Svffolke."). Numerierungen auf der Rückseite: "243", "244" (oben), "Gggg" (unten). Ursprungswerk: 4. Teil des "Novus Atlas" hrsg. von Joan Blaeu (Deutsche Ausgabe. – Amsterdam, 1646). Koloriert **Ryh 1807 : 40**

1532 Suffolcia vernacula Suffolke. – [Ca. 1:240000]. – Amstelædami [Amsterdam] : penes Gerardum Valk et Petrum Schenk, [zwischen 1670 und 1690]. – 1 Karte : Kupferdruck ; 36 x 47 cm
Titeltartusche und Wappen oben Mitte, Massstabskartusche unten links. Koloriert **Ryh 1807 : 42**

1533 An accurate map of the county of Suffolk : divided into its hundreds : drawn from surveys, with various additional improvements : illustrated with historical extracts relative to its trade, manufactures, natural produce [et]c. / by Eman: Bowen geographer to His Majesty. – [Ca. 1:190000]. – London : sold by I. Hinton at the Kings Arms in St. Pauls Church Yard, 1750. – 1 Karte : Kupferdruck ; 50 x 69 cm
Erläuterungen auf dem Kartenfeld. Widmungskartusche oben rechts ("To the most noble Charles Duke of Grafton ..."). Nullmeridian: London. Koloriert **Ryh 1807 : 43**

1534 Nortfolcia; = Norfolke. – [Ca. 1:250000]. – [Amsterdam] : [Joan Blaeu], [1646]. – 1 Karte : Kupferdruck ; 37 x 48 cm. – (Novvs Atlas, das ist Welt=beschreibung. Vierte Theil)
Wappen oben, Titeltartusche oben Mitte, Massstabsleiste unten rechts. Deutscher Text auf der Kartenrückseite ("North-Folke."). Numerierungen auf der Rückseite: "251", "252" (oben), "Kkkk" (unten). Ursprungswerk: 4. Teil des "Novus Atlas" hrsg. von Joan Blaeu (Deutsche Ausgabe. – Amsterdam, 1646). Koloriert **Ryh 1807 : 46**

1535 Nortfolcia; vernacule Norfolke. – [Ca. 1:280000]. – Amstelodami [Amsterdam] : penes Gerardum Valk et Petrum Schenk, [zwischen 1670 und 1690]. – 1 Karte : Kupferdruck ; 36 x 47 cm
Wappen oben links, Titeltartusche oben rechts, Massstabskartusche unten links. Koloriert **Ryh 1807 : 48**

1536 An accurate map of the county of Norfolk : divided into hundreds, and drawn from surveys : shewing (amongst various improvements not extant in any other map) what parishes are rectories [and] what vicarages; where charity schools have been erected [et]c. / by Eman: Bowen geog.r to His Majesty. – [Ca. 1:330000]. – London : sold by I. Hinton at the Kings Arms in St. Pauls Church yard, 1749. – 1 Karte : Kupferdruck ; 52 x 70 cm

Erläuterungen auf dem Kartenfeld. Widmungskartusche oben rechts ("To the right honourable John Earl of Buckingham ...").
Nullmeridian: London. Koloriert **Ryh 1807 : 49**

1537 Cantabrigiensis comitatus; = Cambridge Shire. – [Ca. 1:220000]. – [Amsterdam] : [Joan Blaeu], [1646]. – 1 Karte : Kupferdruck ; 41 x 51 cm. – (Novvs Atlas, das ist Welt=beschreibung. Vierte Theil)

Wappen rechts und links, Titeltartusche oben Mitte, Massstabsleiste unten rechts. Deutscher Text auf der Kartenrückseite ("Cambridge-Shire."). Numerierungen auf der Rückseite: "259", "260" (oben), "Nnnn" (unten). Ursprungswerk: 4. Teil des "Novus Atlas" hrsg. von Joan Blaeu (Deutsche Ausgabe. – Amsterdam, 1646). Koloriert **Ryh 1807 : 52**

1538 Comitatus Cantabrigiensis; vernacule Cambridge Shire. – [Ca. 1:230000]. – Amstelædami [Amsterdam] : venditant Gerardus Valk et Petrus Schenk, [zwischen 1670 und 1690]. – 1 Karte : Kupferdruck ; 40 x 50 cm
Wappen oben rechts und links, Titeltartusche unten links, Massstabs- und Wappenkartusche unten rechts. Koloriert **Ryh 1807 : 54**

1539 An accurate map of Cambridge Shire : divided into its hundreds : drawn from surveys, assisted by the most approved modern maps, with variety of improvements : illustrated with historical extracts relative to the soil, air, natural produce, manufactures, trade, present state of its principal towns, and a view of the city of Ely / by Eman. Bowen geographer to His Majesty. – [Ca. 1:150000]. – London : sold by J. Hinton at the Kings Arms in St. Pauls Church Yard, 1751. – 1 Karte : Kupferdruck ; 68 x 50 cm
Ansicht oben rechts ("S. E. prospect of Ely", 8 x 23 cm).
Erläuterungen auf dem Kartenbild. Widmungskartusche unten rechts ("To the right hon.ble Henry Clinton Earl of Lincoln ...").
Nullmeridian: London. Koloriert **Ryh 1807 : 55**

5.2.8 Süd-Mercia • Southern Mercia

1540 Provinciae regni Merciae australes : Grafschaften Huntington, Bedford, Buckingham, Oxford, Gloucester, Monmouth, Hereford, Worcester, Warwick, Northampton. – [Versch. Orte], 1646–1780. – 24 Kt. (in Sammelband) ; 59 cm
Systematische Gliederung nach Ryhiner: Kap. 5 (Insulae Britannicae), Sektion 2 (Anglia regnum), Bd. 8 **Ryh 1808**

1541 Hvntingdonensis comitatus; = Huntington Shire. – [Ca. 1:110000]. – [Amsterdam] : [Joan Blaeu], [1646]. – 1 Karte : Kupferdruck ; 38 x 48 cm. – (Novvs Atlas, das ist Welt=beschreibung. Vierte Theil)
Wappen links und oben rechts, Titeltartusche und Massstabsleiste unten rechts. Deutscher Text auf der Kartenrückseite ("Hvntingdon-Shire."). Numerierungen auf der Rückseite: "265", "266" (oben), "Pppp" (unten). Ursprungswerk: 4. Teil des "Novus Atlas" hrsg. von Joan Blaeu (Deutsche Ausgabe. – Amsterdam, 1646). Koloriert **Ryh 1808 : 1**

1542 An accurate map of the county of Huntingdon : divided into its hundreds, drawn from surveys and illustrated with various additional improvements; also historical extracts relating to its trade, manufactures, natural history [et]c. not extant in any other map / by

Eman: Bowen geog:r to His Majesty. – [Ca. 1:85000]. – London : sold by I. Hinton at the Kings Arms in St. Pauls Church Yard, 1749. – 1 Karte : Kupferdruck ; 69 x 51 cm
Erläuterungen auf dem Kartenbild, Legende unten rechts.
Widmungskartusche oben rechts ("To the most noble Robert Montagu Duke of Manchester ..."). Nullmeridian: London. Koloriert **Ryh 1808 : 4**

1543 Bedfordiensis comitatus; anglis Bedford Shire. Bvckinghamiensis comitatus; anglis Buckingham Shire. – [Verschiedene Massstäbe]. – [Amsterdam] : [Joan Blaeu], [1646]. – 2 Karten auf 1 Blatt : Kupferdruck ; Bildgrösse 42 x 53 cm. – (Novvs Atlas, das ist Welt=beschreibung. Vierte Theil)

Linke Bildhälfte: "Bedfordiensis comitatus" (ca. 1:190 000, 40 x 23 cm). Rechte Bildhälfte: "Bvckinghamiensis comitatus" (ca. 1:240 000, 40 x 25 cm). Titel jeweils oben Mitte, Massstabsleiste jeweils unten links. Deutscher Text auf der Kartenrückseite ("Cattievchlani.", "Bvckingham-Shire."). Numerierungen auf der Rückseite: "209", "210" (oben), "Sss" (unten). Ursprungswerk: 4. Teil des "Novus Atlas" hrsg. von Joan Blaeu (Deutsche Ausgabe. – Amsterdam, 1646). Koloriert **Ryh 1808 : 7**

1544 Buckinghamiæ comitatus cum Bedfordiensis; vulgo Buckinghamshire and Bedfordshire. – [Ca. 1:170000]. – Amstelædami [Amsterdam] : penes Gerardum Valk et Petrum Schenk, [zwischen 1670 und 1690]. – 1 Karte : Kupferdruck ; 38 x 48 cm
Wappen oben, Titeltartusche unten Mitte, Massstabskartusche unten rechts. Westen oben. Koloriert **Ryh 1808 : 9**

1545 An accurate map of the county of Bedford : divided into its hundreds : drawn from a late survey, [and] illustrated with various additional improvements : also, historical extracts, relating to its produce, manufactures, trade, [et]c. / by Eman: Bowen geog: to His Majesty. – [Ca. 1:100000]. – London : sold by I Hinton at the Kings Arms in St. Pauls Church Yard, 1749. – 1 Karte : Kupferdruck ; 68 x 50 cm
Erläuterungen auf dem Kartenbild, Legende unten rechts.
Widmungskartusche unten links ("To the most noble John Russel Duke of Bedford ..."). Nullmeridian: London. Koloriert **Ryh 1808 : 10**

1546 The county of Bedford, / surveyed anno MDCCLXV, and engraved by Thomas Jefferys geographer to His Majesty. – [Ca. 1:30000]. – [London] : [s.n.], 1765. – 1 Karte auf 8 Blättern : Kupferdruck ; 185 x 113 cm
Nebenkarte oben rechts ("A plan of Bedford", 29 x 29 cm).
Widmung unten links ("To his grace the most noble John Duke of Bedford, ..."). Nullmeridian: Greenwich. Koloriert **Ryh 1808 : 11–18**

1765. – 1 Blatt ; 53 x 72 cm.
1765. – 1 Blatt ; 53 x 72 cm.
1765. – 1 Blatt ; 53 x 72 cm.
1765. – 1 Blatt ; 53 x 72 cm.
1765. – 1 Blatt ; 53 x 72 cm.
1765. – 1 Blatt ; 53 x 72 cm.
1765. – 1 Blatt ; 53 x 72 cm.
1765. – 1 Blatt ; 53 x 72 cm.

Ryh 1808 : 11
Ryh 1808 : 12
Ryh 1808 : 13
Ryh 1808 : 14
Ryh 1808 : 15
Ryh 1808 : 16
Ryh 1808 : 17
Ryh 1808 : 18

1547 The county of Bedford : reduced from the eight sheet survey / by Tho:s Jefferys geographer to his Majesty. – [Ca. 1:85000]. – [London] : [s.n.], [um 1765]. – 1 Karte : Kupferdruck ; 68 x 45 cm

Titel und Massstabsleiste unten rechts. Verkleinerung der achtblättrigen Bedford-Karte von T. Jefferys (London, 1765).

Koloriert

Ryh 1808 : 19

1548 An accurate map of Buckingham Shire : divided into its hundreds : drawn from the best authorities assisted by the most approved modern maps with various improvements : illustrated with historical extracts relative to natural history, produce, trade and manufactures and the present state of the principal towns / by Eman: Bowen geog.r to His Majesty. – [Ca. 1:140000]. – London : sold by I. Tinney at the golden lion and R. Sayer at the golden buck in Fleet street T. Bowles in St. Pauls Church yard and I. Bowles and son in Cornhill, 1756. – 1 Karte :

Kupferdruck ; 69 x 52 cm

Erläuterungen auf dem Kartenbild. Widmungskartusche oben rechts

("To the most noble Charles Duke of Marlborough ...").

Nullmeridian: London. Koloriert

Ryh 1808 : 22

1549 Oxonivm comitatus, vulgo Oxford Shire / Ioh. Blaeu excud. – [Ca. 1:190000]. – [Amsterdam] : [Joan Blaeu], [1646]. – 1 Karte : Kupferdruck ; 37 x 42 cm. – (Novvs Atlas, das ist Welt=beschreibung. Vierte Theil)

Titel- und Massstabskartusche unten Mitte, Wappen oben, rechts und links. Deutscher Text ("Oxford-Shire.") und Illustration auf der Kartenrückseite. Numerierungen auf der Rückseite: "201", "202"

(oben), "Ppp" (unten). Ursprungswerk: 4. Teil des "Novus Atlas" hrsg. von Joan Blaeu (Deutsche Ausgabe. – Amsterdam, 1646).

Koloriert

Ryh 1808 : 25

1550 Oxonium comitatus vulgo Oxford Shire. – [Ca. 1:210000]. – Amstelædami [Amsterdam] : apud Gerardum Valk et Petrum Schenk, [zwischen 1670 und 1690]. – 1 Karte : Kupferdruck ; 36 x 47 cm

Titel- und Massstabskartusche unten links, Wappen oben links und rechts. Koloriert

Ryh 1808 : 27

1551 A new improved map of Oxfordshire : from the best surveys and intelligences, divided into its hundreds: shewing the several roads and true measured distances between town and town; also the rectories and vicarages, the parks and seats of the nobility [and] gentry, with other useful particulars : regulated by astronomical observations / by Tho:s Kitchin geographer. – [Ca. 1:120000]. – London : sold by J. Hinton at the Kings Arms in St. Pauls Church Yard, 1750. – 1 Karte :

Kupferdruck ; 69 x 51 cm

Erläuterungen auf dem Kartenbild. Widmungskartusche oben rechts

("To the most noble Charles Spenser Duke of Marlborough ...").

Nullmeridian: London. Koloriert

Ryh 1808 : 28

1552 Glocestria dvcatvs; vulgo Gloucester Shire. – [Ca. 1:210000]. – [Amsterdam] : [Joan Blaeu], [1646]. – 1 Karte : Kupferdruck ; 40 x 48 cm. – (Novvs Atlas, das ist Welt=beschreibung. Vierte Theil)

Titel- und Massstabskartusche unten rechts, Wappen oben links, in der Mitte und rechts. Deutscher Text auf der Kartenrückseite

("Dobvni.", "Glocester-Shire."). Numerierungen auf der Rückseite:

"193", "194" (oben), "Mmm" (unten). Ursprungswerk: 4. Teil des "Novus Atlas" hrsg. von Joan Blaeu (Deutsche Ausgabe. – Amsterdam, 1646). Koloriert

Ryh 1808 : 31

1553 Monvmethensis comitatus vernacule Monmovth Shire / I. Blaeu exc. – [Ca. 1:140000]. – [Amsterdam] : [Joan Blaeu], [1646]. – 1 Karte : Kupferdruck ; 37 x 48 cm. – (Novvs Atlas, das ist Welt=beschreibung. Vierte Theil)

Titelkartusche unten links, Massstabskartusche unten rechts,

Wappen oben links und rechts. Deutscher Text auf

der Kartenrückseite ("Monmovth-Shire."). Numerierungen auf der

Rückseite: "373", "374" (oben), "Ssss" (unten). Ursprungswerk: 4.

Teil des "Novus Atlas" hrsg. von Joan Blaeu (Deutsche Ausgabe. –

Amsterdam, 1646). Koloriert

Ryh 1808 : 32

1554 Glocestria dvcatvs, Monvmethensi comitatu = Gloucester Shire [and] Monmouth Shire. – [Ca.

1:280000]. – Amstelædami [Amsterdam] : penes G. Valk

et P. Schenk, [zwischen 1670 und 1690]. – 1 Karte :

Kupferdruck ; 39 x 49 cm

Massstabskartusche oben links, Wappen oben rechts, Titelkartusche

unten rechts. Koloriert

Ryh 1808 : 34

1555 An accurate map of the counties Gloucester and Monmouth : divided into their respective hundreds : collected from the best materials and illustrated w.th historical extracts relative to their natural produce trade manufactures [et]c. – [Ca. 1:180000]. – London : printed for T. Bowles in St. Pauls Church Yard Rob.t Sayer [and] John Tinney in Fleet Street [and] John Bowles [and] son in Cornhil, 1760. – 1 Karte : Kupferdruck ; 51 x 66 cm

Erläuterungen auf dem Kartenbild. Widmungskartusche oben links

("To the hon.ble John Thynne How Lord Chedworth ...").

Nullmeridian: London. Koloriert

Ryh 1808 : 35

1556 Herefordia comitatus = Hereford-Shire. – [Ca. 1:150000]. – [Amsterdam] : [Joan Blaeu], [1646]. – 1 Karte : Kupferdruck ; 39 x 48 cm. – (Novvs Atlas, das ist Welt=beschreibung. Vierte Theil)

Titelkartusche oben rechts, Massstabskartusche unten links, Wappen

rechts und oben links. Ursprungswerk: 4. Teil des "Novus Atlas"

hrsg. von Joan Blaeu (Deutsche Ausgabe. – Amsterdam, 1646).

Koloriert

Ryh 1808 : 40

1557 An accurate map of Hereford Shire : divided into its hundreds : drawn from the best maps and surveys, illustrated with historical extracts relative to its air, soil, natural produce, trade, manufactures, present state of the city of Hereford and other principal towns / by Eman: Bowen geog.r to His Majesty. – [Ca. 1:130000]. – London : sold by I. Tinney at the Golden Lion in Fleet street, 1755. – 1 Karte : Kupferdruck ; 51 x 69 cm

Erläuterungen auf dem Kartenfeld. Widmungskartusche unten rechts

("To the right hon.ble John Vicount Bateman ..."). Nullmeridian:

London. Koloriert

Ryh 1808 : 43

1558 New map of the county of Hereford / engrav'd ... by ... Isaac Taylor ; T. Kitchin sculp.t. – [Ca. 1:65000]. – Ross [?] : [s.n.], 1754. – 1 Karte auf 4 Blättern :

Kupferdruck ; 113 x 92 cm

Nebenkarte oben rechts ("A general plan of the city of Hereford",

16 x 17 cm). Titel in Widmung integriert ("To my worthy

subscribers in general ... this new map of the county of Hereford engrav'd from the original drawing made from an accurate survey proved by trigonometry is most humbly dedicated by their obedient hum.ble serv.t Isaac Taylor", "Ross jan.y 1.st 1754"). Wappen rechts und links, Erläuterungen unten links ("A general description of the map"). Koloriert
Ryh 1808 : 44–47

1754. – 1 Blatt ; 71 x 58 cm.

Ryh 1808 : 44

1754. – 1 Blatt ; 71 x 58 cm.

Ryh 1808 : 45

1754. – 1 Blatt ; 71 x 58 cm.

Ryh 1808 : 46

1754. – 1 Blatt ; 71 x 58 cm.

Ryh 1808 : 47

1559 Wigorniensis comitatus et comitatus Warwicensis; nec non Coventræ libertas = Worcester, Warwick Shire and the liberty of Coventre. – [Ca. 1:220000]. – [Amsterdam] : [Joan Blaeu], [1646]. – 1 Karte : Kupferdruck ; 40 x 48 cm. – (Novvs Atlas, das ist Welt=beschreibung. Vierte Theil)

Titelkartusche oben links, Massstabsleiste unten Mitte, Wappen oben links und rechts, sowie unten links und rechts. Deutscher Text auf der Kartenrückseite ("Cornavii.", "Warwick-Shire."). Numerierungen auf der Rückseite: "297", "298" (oben), "Eeeee" (unten). Ursprungswerk: 4. Teil des "Novus Atlas" hrsg. von Joan Blaeu (Deutsche Ausgabe. – Amsterdam, 1646). Koloriert

Ryh 1808 : 50

1560 An accurate map of the county of Worcester : divided into its hundreds and drawn from the best authorities : illustrated with historical extracts relative to natural history, produce, trade [and] manufactures; shewing also amongst various improvements, the rectories, vicarages, charity schools, religious houses, [et]c. / by Eman. Bowen geog:r to His Majesty. – [Ca. 1:210000]. – [London] : sold by I. Tinney at the Golden Lion [and] R. Sayer at the Golden Buck in Fleet street T. Bowles in St. Pauls Church Yard and I. Bowles [and] son at the Black Horse in Cornhill, 1756. – 1 Karte : Kupferdruck ; 51 x 68 cm

Erläuterungen auf dem Kartenbild. Widmungskartusche oben rechts ("To the right hon:ble George Earl of Coventry ..."). Nullmeridian: London. Koloriert

Ryh 1808 : 53

1561 A new and accurate map of Warwickshire : drawn from the best surveys and intelligence : divided into its hundreds : shewing the several roads [and] true measured distances between town [and] town also the rectories and vicarages; the parks [and] seats of the nobility and gentry, with other useful particulars / by Tho.s Kitchin geographer ; [Kartusche:] A. Walker sc. – [Ca. 1:120000]. – [London] : [s.n.], [zwischen 1750 und 1780]. – 1 Karte : Kupferdruck ; 65 x 50 cm

Nebenkarten oben links ("A prospect of Tamworth from the road on the south east part of the town", 5 x 18 cm) und oben rechts ("A prospect of Guys Cliff from the meadows on the north east thereof", 7 x 17 cm / "A view of Warwick castle [and] bridge from the meadows by the river side", 7 x 11 cm). Plan unten rechts ("A plan of Kenilworth castle", 8 x 16 cm). Titelkartusche unten links, Erläuterungen auf dem Kartenbild. Widmungskartusche unten rechts ("To the right hon.ble Francis Brook ..."). Nullmeridian: London. Koloriert

Ryh 1808 : 54

1562 Comitatus Northantonensis; vernacule Northampton Shire. – [Ca. 1:200000]. – [Amsterdam] : [Joan Blaeu],

[1646]. – 1 Karte : Kupferdruck ; 40 x 48 cm. – (Novvs Atlas, das ist Welt=beschreibung. Vierte Theil)
Titelkartusche unten rechts, Massstabskartusche unten links, Wappen oben. Deutscher Text auf der Kartenrückseite ("Coritani.", "Northampton-Shire."). Numerierungen auf der Rückseite: "269", "270" (oben), "Rrrr" (unten). Ursprungswerk: 4. Teil des "Novus Atlas" hrsg. von Joan Blaeu (Deutsche Ausgabe. – Amsterdam, 1646). Koloriert

Ryh 1808 : 59

1563 Comitatus Northantonensis vernacule Northampton Shire. – [Ca. 1:200000]. – Amstelædami [Amsterdam] : prostant in officina penes Gerardi Valk et Petri Schenk, [zwischen 1670 und 1690]. – 1 Karte : Kupferdruck ; 37 x 49 cm

Wappen oben links und rechts, Massstabskartusche unten links, Titelkartusche unten rechts. Koloriert

Ryh 1808 : 61

1564 An accurate map of Northampton Shire : divided into its hundreds, and laid down from the best authorities, assisted by the most approved modern maps, with various improvements : illustrated with historical extracts relative to its natural produce, trade, manufactures, [and] present state of its principal towns / by Eman Bowen geog:r to His Majesty. – [Ca. 1:170000]. – London : sold by I. Hinton at the Kings Arms in Newgate street, 1752. – 1 Karte :

Kupferdruck ; 68 x 51 cm

Erläuterungen auf dem Kartenbild. Widmungskartusche unten rechts ("To the right hon.ble George Montagu Earl of Halifax ...").

Nullmeridian: London. Koloriert

Ryh 1808 : 62

5.2.9 Nord-Mercia • Northern Mercia

1565 Provinciae regni Merciae boreales : Grafschaften Rutland, Leicester, Lincoln, Nottingham, Derby, Stafford, Shropshire. – [Versch. Orte], 1646–1760. – 19 Kt. (in Sammelband) ; 59 cm

Systematische Gliederung nach Ryhiner: Kap. 5 (Insulae Britannicae), Sektion 2 (Anglia regnum), Bd. 9

Ryh 1809

1566 Rvmlandia comitatus = Rvmland Shire. – [Ca. 1:70000]. – [Amsterdam] : [Joan Blaeu], [1646]. – 1 Karte : Kupferdruck ; 37 x 48 cm. – (Novvs Atlas, das ist Welt=beschreibung. Vierte Theil)

Wappen oben rechts und links, sowie Mitte rechts, Massstabskartusche unten links, Titelkartusche unten rechts. Deutscher Text auf der Kartenrückseite ("Rvmland-Shire."). Numerierungen auf der Rückseite: "279", "280" (oben), "Xxxx" (unten). Ursprungswerk: 4. Teil des "Novus Atlas" hrsg. von Joan Blaeu (Deutsche Ausgabe. – Amsterdam, 1646). Koloriert

Ryh 1809 : 1

1567 Leicestrensis comitatus = Leicester Shire. – [Ca. 1:180000]. – [Amsterdam] : [Joan Blaeu], [1646]. – 1 Karte : Kupferdruck ; 37 x 48 cm. – (Novvs Atlas, das ist Welt=beschreibung. Vierte Theil)

Wappen oben rechts und links, sowie unten links, Massstabskartusche unten rechts, Titelkartusche oben Mitte. Deutscher Text auf der Kartenrückseite ("Leicester-Shire."). Numerierungen auf der Rückseite: "275", "276" (oben), "Tttt" (unten). Ursprungswerk: 4. Teil des "Novus Atlas" hrsg. von Joan Blaeu (Deutsche Ausgabe. – Amsterdam, 1646). Koloriert

Ryh 1809 : 2

1568 Leicestrensis comitatvs cum Rvmlandiaē vulgo Leicester [and] Rutland Shire. – [Ca. 1:170000]. – Amstelædami [Amsterdam] : penes Gerardum Valk et Petrum Schenk, [zwischen 1670 und 1690]. – 1 Karte : Kupferdruck ; 42 x 52 cm
Wappen oben, Titeltasche unten links, Massstabtasche unten rechts. Koloriert **Ryh 1809 : 4**

1569 An accurate map of the counties of Leicester and Rutland : divided into their respective hundreds : drawn from the best authorities [and] illustrated with historical extracts relative to natural history produce trade [and] manufactures, distinguishing also amongst various other improvements, the rectories, vicarages, charity schools, religious houses [et]c. / by Eman Bowen geog.r to His Majesty. – [Ca. 1:130000]. – [London] : printed for I. Tinney at the Golden Lion and R. Sayer at the Golden Buck in Fleet street T. Bowles in St. Paul's Church yard and I. Bowles and son at the Black Horse in Cornhill, 1756. – 1 Karte : Kupferdruck ; 52 x 68 cm
Erläuterungen auf dem Kartenbild. Widmungstasche unten rechts ("To the most noble John Duke of Rutland ..."). Nullmeridian: London. Koloriert **Ryh 1809 : 5**

1570 Lincolnia comitatvs anglis Lincoln-Shire. – [Ca. 1:300000]. – [Amsterdam] : [Joan Blaeu], [1646]. – 1 Karte : Kupferdruck ; 40 x 48 cm. – (Novvs Atlas, das ist Welt=beschreibung. Vierte Theil)
Wappen oben rechts und links, sowie unten links, Titel- und Massstabtasche unten rechts. Deutscher Text auf der Kartenrückseite ("Lincolne-Shire."). Numerierungen auf der Rückseite: "281", "282" (oben), "Yyyy" (unten). Ursprungswerk: 4. Teil des "Novus Atlas" hrsg. von Joan Blaeu (Deutsche Ausgabe. – Amsterdam, 1646). Koloriert **Ryh 1809 : 11**

1571 An accurate map of Lincolnshire : divided into its wapontakes : laid down from the best authorities, and most approved maps and charts, with various additional improvements : illustrated with historical extracts relative to the air, soil, natural produce, manufactures, trade [and] present state of its principal towns / by Eman. Bowen geog.r to His Majesty. – [Ca. 1:200000]. – London : sold by J. Hinton at the Kings Arms in St. Pauls Church Yard, 1751. – 1 Karte : Kupferdruck ; 68 x 51 cm
Erläuterungen auf dem Kartenbild. Widmungstasche unten links ("To the most noble Peregrine Bertie, Duke of Ancaster ..."). Nullmeridian: London. Koloriert **Ryh 1809 : 14**

1572 Comitavvs Nottinghamiensis; = Nottingham Shire. – [Ca. 1:220000]. – [Amsterdam] : [Joan Blaeu], [1646]. – 1 Karte : Kupferdruck ; 37 x 48 cm. – (Novvs Atlas, das ist Welt=beschreibung. Vierte Theil)
Wappen rechts und links, Titeltasche unten links, Massstabtasche unten rechts. Deutscher Text auf der Kartenrückseite ("Nottingham-Shire."). Numerierungen auf der Rückseite: "291", "292" (oben), "Bbbbb" (unten). Ursprungswerk: 4. Teil des "Novus Atlas" hrsg. von Joan Blaeu (Deutsche Ausgabe. – Amsterdam, 1646). Koloriert **Ryh 1809 : 17**

1573 An accurate map of Nottingham Shire : describing its wapontakes and divisions : drawn from the best authorities, assisted by the most approved modern maps,

with various improvements : illustrated with historical extracts relative to its natural produce, air, soil, trade, manufactures and present state of the principal towns / by Eman: Bowen geog.r to His Majesty. – [Ca. 1:140000]. – [London] : printed for T. Bowles in St. Pauls Church Yard John Bowles [and] son in Cornhil John Tinney [and] Robert Sayer in Fleet street, [um 1760]. – 1 Karte : Kupferdruck ; 68 x 52 cm
Erläuterungen auf dem Kartenfeld. Widmungstasche oben rechts ("To the most noble Thomas Duke of Newcastle ..."). Nullmeridian: London. Koloriert **Ryh 1809 : 20**

1574 Darbiensis comitatvs vernacule Darbie Shire. – [Ca. 1:230000]. – [Amsterdam] : [Joan Blaeu], [1646]. – 1 Karte : Kupferdruck ; 37 x 48 cm. – (Novvs Atlas, das ist Welt=beschreibung. Vierte Theil)
Wappen rechts und oben links, Titel- und Massstabtasche unten links. Deutscher Text auf der Kartenrückseite ("Darby-Shire."). Numerierungen auf der Rückseite: "293", "294" (oben), "Ccccc" (unten). Ursprungswerk: 4. Teil des "Novus Atlas" hrsg. von Joan Blaeu (Deutsche Ausgabe. – Amsterdam, 1646). Koloriert **Ryh 1809 : 23**

1575 Comitavvs Darbiensis. – [Ca. 1:220000]. – Amstelædami [Amsterdam] : apud G. Valk et P. Schenk, [zwischen 1670 und 1690]. – 1 Karte : Kupferdruck ; 36 x 47 cm
Wappen oben rechts, Titeltasche unten links, Massstabtasche unten rechts. Koloriert **Ryh 1809 : 25**

1576 An accurate map of the county of Derby : divided into its hundreds and drawn from the best authorities : illustrated with historical extracts relative to its natural curiosities, mines, minerals, trade and manufactories : shewing also amongst various improvements, the rectories vicarages, charity schools, religious houses [et]c. / by Eman: Bowen geog.r to His Majesty. – [Ca. 1:150000]. – London : sold by R. Sayer at the Golden Buck and I. Tinney at the Golden Lion in Fleet street T. Bowles in St. Pauls Church yard [and] I. Bowles and son in Cornhill, 1758. – 1 Karte : Kupferdruck ; 68 x 52 cm
Erläuterungen auf dem Kartenfeld. Widmungstasche unten rechts ("To the most noble William Cavendish Duke of Devon ..."). Nullmeridian: London. Koloriert **Ryh 1809 : 26**

1577 Staffordiensis comitatvs; vulgo Stafford Shire. – [Ca. 1:240000]. – [Amsterdam] : [Joan Blaeu], [1646]. – 1 Karte : Kupferdruck ; 39 x 49 cm. – (Novvs Atlas, das ist Welt=beschreibung. Vierte Theil)
Wappen oben links, oben rechts und Mitte links, Titeltasche unten links, Massstabtasche unten rechts. Deutscher Text auf der Kartenrückseite ("Stafford-Shire."). Numerierungen auf der Rückseite: "307", "308" (oben), "Hhhhh" (unten). Ursprungswerk: 4. Teil des "Novus Atlas" hrsg. von Joan Blaeu (Deutsche Ausgabe. – Amsterdam, 1646). Koloriert **Ryh 1809 : 29**

1578 An improved map of the county of Stafford : divided into its hundreds; collected from the best materials, and illustrated with various additional improvements; with historical extracts, relating to its natural produce, trade, manufactures [et]c. / by Eman. Bowen geog.r to His Majesty. – [Ca. 1:140000]. – London : sold by I. Hinton at

the Kings Arms in St. Pauls Church Yard, 1749. –
1 Karte : Kupferdruck ; 67 x 51 cm
Erläuterungen auf dem Kartenfeld. Widmungskartusche oben rechts
("To the noble and right honorable John Gower Earl Gower ...").
Nullmeridian: London. Koloriert **Ryh 1809 : 30**

1579 Comitatus Salopiensis; anglice Shrop Shire. – [Ca. 1:230000]. – [Amsterdam] : [Joan Blaeu], [1646]. –
1 Karte : Kupferdruck ; 37 x 48 cm. – (Novvs Atlas, das ist Welt=beschreibung. Vierte Theil)
Wappen oben links und rechts, Titeltartusche unten links, Massstabkartusche unten rechts. Deutscher Text auf der Kartenrückseite ("Shropp-Shire."). Numerierungen auf der Rückseite: "311", "312" (oben), "Kkkkk" (unten). Ursprungswerk: 4. Teil des "Novus Atlas" hrsg. von Joan Blaeu (Deutsche Ausgabe. – Amsterdam, 1646). Koloriert **Ryh 1809 : 33**

1580 An accurate map of Shrop Shire : divided into its hundreds : drawn and compiled from the most approved maps [and] surveys, [and] illustrated with various additional improvements : also, historical extracts relative to trade, manufactures, natural history [et]c. not extant in any other map of this county / by Eman. Bowen geog.r to His Majesty. – [Ca. 1:180000]. – London : sold by J. Hinton at the Kings Arms in St. Pauls Church Yard, 1751. – 1 Karte : Kupferdruck ; 51 x 68 cm
Erläuterungen auf dem Kartenfeld. Widmungskartusche oben rechts ("To the noble and right hon.ble Henry Arthur Herbert Earl of Powis ..."). Nullmeridian: London. Koloriert **Ryh 1809 : 36**

1581 Actual survey of the county of Salop = Carte topographique de la comté de Salop ou Shropshire / ... by ... John Rocque. – [Ca. 1:65000]. – A Londres : chez l'auteur dans le Strand, par acte du parlement 1752. – 1 Karte auf 4 Blättern : Kupferdruck ; 121 x 102 cm
Nebenkarte oben links ("The parish of Hales", 9 x 13 cm). Erläuterungen (engl./franz.) unten rechts. Nullmeridian: Shrewsbury. Koloriert **Ryh 1809 : 37–40**
1752. – 1 Blatt ; 71 x 53 cm. **Ryh 1809 : 37**
1752. – 1 Blatt ; 71 x 53 cm. **Ryh 1809 : 38**
1752. – 1 Blatt ; 71 x 53 cm. **Ryh 1809 : 39**
1752. – 1 Blatt ; 71 x 53 cm. **Ryh 1809 : 40**

1582 Cestria comitatvs palatinvs. – [Ca. 1:200000]. – [Amsterdam] : [Joan Blaeu], [1646]. – 1 Karte : Kupferdruck ; 36 x 48 cm. – (Novvs Atlas, das ist Welt=beschreibung. Vierte Theil)
Wappen oben, Titeltartusche unten rechts, Massstabkartusche unten links. Deutscher Text auf der Kartenrückseite ("Ches-Shire."). Numerierungen auf der Rückseite: "317", "318" (oben), "Mmmmm" (unten). Ursprungswerk: 4. Teil des "Novus Atlas" hrsg. von Joan Blaeu (Deutsche Ausgabe. – Amsterdam, 1646). Koloriert **Ryh 1809 : 43**

1583 Cestria comitatvs palatinvs = The county palatine of Chester. – [Ca. 1:220000]. – Amstel. [Amsterdam] : apud G. Valk et P. Schenk, [zwischen 1670 und 1690]. – 1 Karte : Kupferdruck ; 36 x 48 cm
Wappen oben links, Titeltartusche unten links, Massstabkartusche unten rechts. Koloriert **Ryh 1809 : 46**

1584 An accurate map of the county palatine of Chester : divided into its hundreds : drawn from the best authorities

assisted by the most approved modern maps [and] charts with historical extracts relative to its trade, manufactures, natural produce and the present state of the city of Chester and the other principal towns / by Eman: Bowen geog. to His Majesty. – [Ca. 1:170000]. – London : sold by I. Hinton at the Kings Arms in Newgate street, [zwischen 1752 und 1765]. – 1 Karte : Kupferdruck ; 51 x 68 cm
Erläuterungen auf dem Kartenbild. Widmungskartusche unten rechts ("To the right hon.ble George, Earl of Cholmondley, ..."). Koloriert **Ryh 1809 : 47**

5.2.10 Northumbria • Northumbria

1585 Provinciae regni Northumbriae : Grafschaften Yorkshire, Lancaster, Westmoreland, Cumberland, Durham, Northumberland, diversa. – [Versch. Orte], 1646–1768. – 23 Kt. (in Sammelband) ; 59 cm
Systematische Gliederung nach Ryhiner: Kap. 5 (Insulae Britannicae), Sektion 2 (Anglia regnum), Bd. 10 **Ryh 1810**

1586 Dvcatvs Eboracensis anglice York Shire. – [Ca. 1:400000]. – [Amsterdam] : [Joan Blaeu], [1646]. – 1 Karte : Kupferdruck ; 38 x 49 cm. – (Novvs Atlas, das ist Welt=beschreibung. Vierte Theil)
Titeltartusche unten rechts, Massstabkartusche unten links, Wappen oben rechts, oben links und unten links. Deutscher Text auf der Kartenrückseite ("Brigantes."). Numerierungen auf der Rückseite: "401", "402" (oben), "Hhhhhh" (unten). Ursprungswerk: 4. Teil des "Novus Atlas" hrsg. von Joan Blaeu (Deutsche Ausgabe. – Amsterdam, 1646). Koloriert **Ryh 1810 : 1**

1587 Dvcatvs Eboracensis pars occidentalis; = The westriding of Yorke Shire. – [Ca. 1:320000]. – [Amsterdam] : [Joan Blaeu], [1646]. – 1 Karte : Kupferdruck ; 37 x 48 cm. – (Novvs Atlas, das ist Welt=beschreibung. Vierte Theil)
Wappen oben, Titeltartusche unten links, Massstabkartusche unten rechts. Deutscher Text auf der Kartenrückseite ("Yorke-Shire."). Numerierungen auf der Rückseite: "403", "404" (oben), "Iiiii" (unten). Ursprungswerk: 4. Teil des "Novus Atlas" hrsg. von Joan Blaeu (Deutsche Ausgabe. – Amsterdam, 1646). Koloriert **Ryh 1810 : 2**

1588 Dvcatvs Eboracensis pars orientalis; = The eastriding of Yorkeshire. – [Ca. 1:200000]. – [Amsterdam] : [Joan Blaeu], [1646]. – 1 Karte : Kupferdruck ; 37 x 49 cm. – (Novvs Atlas, das ist Welt=beschreibung. Vierte Theil)
Wappen oben rechts, Titeltartusche unten links, Massstabsleiste unten Mitte. Deutscher Text auf der Kartenrückseite ("East-Riding."). Numerierungen auf der Rückseite: "413", "414" (oben), "Mmmmm" (unten). Ursprungswerk: 4. Teil des "Novus Atlas" hrsg. von Joan Blaeu (Deutsche Ausgabe. – Amsterdam, 1646). Koloriert **Ryh 1810 : 3**

1589 Dvcatvs Eboracensis pars borealis = The northriding of York Shire. – [Ca. 1:270000]. – [Amsterdam] : [Joan Blaeu], [1646]. – 1 Karte : Kupferdruck ; 37 x 48 cm. – (Novvs Atlas, das ist Welt=beschreibung. Vierte Theil)
Wappen oben, Titel- und Massstabkartusche unten links. Deutscher Text auf der Kartenrückseite ("North-Riding"). Numerierungen auf der Rückseite: "417", "418" (oben), "Ooooo" (unten).

Ursprungswerk: 4. Teil des "Novus Atlas" hrsg. von Joan Blaeu (Deutsche Ausgabe. – Amsterdam, 1646). Koloriert **Ryh 1810 : 4**

1590 Dvcatvs Eboracensis. anglice Yorkshire. – [Ca. 1:410000]. – Amstelædami [Amsterdam] : venundantur â Gerardo Valk et Petro Schenk, [zwischen 1670 und 1690]. – 1 Karte : Kupferdruck ; 37 x 47 cm
Titelkartusche unten links, Massstabkartusche unten rechts. Koloriert **Ryh 1810 : 7**

1591 Dvcatvs Eboracensis pars occidentalis; = The westriding of Yorke Shire. – [Ca. 1:310000]. – Amstelædami [Amsterdam] : venundantur â Gerardo Valk et Petro Schenk, [zwischen 1670 und 1690]. – 1 Karte : Kupferdruck ; 39 x 47 cm
Wappen oben, Titelkartusche unten links, Massstabkartusche unten rechts. Koloriert **Ryh 1810 : 9**

1592 Dvcatvs Eboracensis pars orientalis = The eastriding of Yorke Shire. – [Ca. 1:200000]. – Amstelædami [Amsterdam] : ex typographia Gerardi Valk et Petri Schenk, [zwischen 1670 und 1690]. – 1 Karte : Kupferdruck ; 36 x 48 cm
Titelkartusche und Wappen oben rechts, Massstabkartusche unten links. Koloriert **Ryh 1810 : 11**

1593 An accurate map of the County of York : divided into its ridings and subdivided into wapontakes : drawn from surveys with various improvements : shewing also by concentrick circles, the distances of all places in the county from the city of York / by Eman: Bowen geographer to His Majesty ; [Titelkartusche:] Ant. Walker del et sculp. – [Ca. 1:300000]. – London : sold by J Hinton at the Kings Arms in St. Pauls Church Yard, 1750. – 1 Karte : Kupferdruck ; 52 x 69 cm
Erläuterungen auf dem Kartenfeld. Widmungskartusche unten links ("To the most noble Charles Duke of Richmond, ..."). Nullmeridian: London. Koloriert **Ryh 1810 : 15**

1594 An accurate map of the west riding of York Shire, : divided into its wapontakes : drawn from surveys, with various additional improvements: illustrated with historical extracts relative to its natural produce, mines, minerals, manufactures, trade and the present state of its principal towns / by Eman.l Bowen geographer to His Majesty. – [Ca. 1:270000]. – London : sold by I Hinton at the Kings Arms in St. Pauls Church Yard, 1750. – 1 Karte : Kupferdruck ; 51 x 69 cm
Ansicht oben rechts ("A view of Leeds", 11 x 24 cm). Erläuterungen auf dem Kartenfeld. Widmungskartusche unten rechts ("To the noble and most honorable Thomas Wentworth ..."). Nullmeridian: London. Koloriert **Ryh 1810 : 16**

1595 An accurate map of the east riding of York Shire : divided into its wapontakes [et]c. : drawn from surveys, with various additional improvements : illustrated with historical extracts relative to its natural produce, mines, minerals, manufactures, trade and present state of its principal towns / by Eman: Bowen geog:r to His Majesty. – [Ca. 1:190000]. – London : sold by I. Tinney at the Golden Lyon in Fleetstreet, 1753. – 1 Karte : Kupferdruck ; 50 x 63 cm

Nebenkarten oben rechts ("An epitomised map of the east riding of York Shire ...", 15 x 23 cm) und unten Mitte ("A view of Kingston upon Hull", 7 x 25 cm). Erläuterungen auf dem Kartenfeld. Widmungskartusche unten links ("To the noble and right hon.ble Arthur Ingram, ..."). Nullmeridian: London. Koloriert

Ryh 1810 : 17

1596 An accurate map of the north riding of York Shire : divided into its wapontakes. : drawn from surveys, with various additional imrovvements. : illustrated with historical extracts relating to its natural produce, mines, minerals, manufactures, trade [and] present state of the city of York and its principal towns. / by Eman: Bowen geographer to His Majesty. – [Ca. 1:270000]. – London : sold by J Hinton at the Kings Arms in St. Pauls Church Yard, 1750. – 1 Karte : Kupferdruck ; 51 x 68 cm
Ansicht unten Mitte ("A view of the city of York", 8 x 26 cm). Erläuterungen auf dem Kartenbild. Widmungskartusche unten rechts ("To the noble [and] right hon.ble Robert Darcy, ..."). Nullmeridian: London. Koloriert **Ryh 1810 : 18**

1597 Lancastria palatinatvs anglis Lancaster et Lancas Shire. – [Ca. 1:320000]. – [Amsterdam] : [Joan Blaeu], [1646]. – 1 Karte : Kupferdruck ; 38 x 49 cm. – (Novvs Atlas, das ist Welt=beschreibung. Vierte Theil)
Wappen oben, Titelkartusche oben rechts, Massstabkartusche unten rechts. Deutscher Text auf der Kartenrückseite ("Lanca-Shire."). Numerierungen auf der Rückseite: "433", "434" (oben), "Tttttt" (unten). Ursprungswerk: 4. Teil des "Novus Atlas" hrsg. von Joan Blaeu (Deutsche Ausgabe. – Amsterdam, 1646). Koloriert **Ryh 1810 : 27**

1598 Lancastria palatinatvs anglis Lancaster [et] Lancas Shire. – [Ca. 1:320000]. – Amstelædami [Amsterdam] : apud Gerardum Valk et Petrum Schenk, [zwischen 1670 und 1690]. – 1 Karte : Kupferdruck ; 36 x 49 cm
Wappen oben rechts, Titelkartusche unten links, Massstabkartusche unten rechts. Koloriert **Ryh 1810 : 30**

1599 An accurate map of the county of Lancaster : divided into its hundreds : laid down from the best authorities, assisted by the most approved modern maps [and] charts with various extracts relative to its natural produce, trade, manufactures and present state of the principal towns. / by Eman: Bowen geog.r to His Majesty. – [Ca. 1:210000]. – London : sold by I. Hinton at the Kings Arms in Newgate street, 1752. – 1 Karte : Kupferdruck ; 67 x 51 cm
Erläuterungen auf dem Kartenfeld. Widmungskartusche oben rechts ("To the right hon.ble Edw.d Stanley Earl of Derby ..."). Nullmeridian: London. Koloriert **Ryh 1810 : 31**

1600 Cvmbria; vulgo Cvumberland. – [Ca. 1:290000]. – [Amsterdam] : [Joan Blaeu], [1646]. – 1 Karte : Kupferdruck ; 39 x 48 cm. – (Novvs Atlas, das ist Welt=beschreibung. Vierte Theil)
Wappen oben, Titelkartusche unten rechts, Massstabkartusche unten links. Deutscher Text auf der Kartenrückseite ("Cvumberland."). Numerierungen auf der Rückseite: "443", "444" (oben), "Zzzzzz" (unten). Ursprungswerk: 4. Teil des "Novus Atlas" hrsg. von Joan Blaeu (Deutsche Ausgabe. – Amsterdam, 1646). Koloriert **Ryh 1810 : 34**

1601 Westmoriam comitatvs; anglice Westmorland. – [Ca. 1:200000]. – [Amsterdam] : [Joan Blaeu], [1646]. – 1 Karte : Kupferdruck ; 37 x 48 cm. – (Novvs Atlas, das ist Welt=beschreibung. Vierte Theil)
Wappen oben rechts und links, Titeltkarte unten rechts, Massstabskarte unten links. Deutscher Text auf der Kartenrückseite ("West-More-Land."). Numerierungen auf der Rückseite: "441", "442" (oben), "Yyyyyy" (unten). Ursprungswerk: 4. Teil des "Novus Atlas" hrsg. von Joan Blaeu (Deutsche Ausgabe. – Amsterdam, 1646). Koloriert **Ryh 1810 : 35**

1602 Cumbria [et] Westmoriam. vulgo Cumberland [and] Westmorland. – [Ca. 1:310000]. – Amstelædami [Amsterdam] : apud G. Valk et P. Schenk, [zwischen 1670 und 1690]. – 1 Karte : Kupferdruck ; 41 x 52 cm
Titeltkarte oben links, Wappen oben und unten rechts, Massstabskarte mit Wappen unten links. Koloriert **Ryh 1810 : 37**

1603 A new map of the counties of Cumberland and Westmoreland, : divided into their respective wards : from the best surveys [and] intelligences : illustrated w.th historical extracts relative to natural history produce, trade [and] manufactures. shewing also the rectories [and] vicarages, with various other improvements. – [Ca. 1:240000]. – [London] : printed for T. Bowles in St. Pauls Church Yard Rob.t Sayer [and] John Tinney in Fleet street [and] John Bowles [and] son in Cornhill, 1760. – 1 Karte : Kupferdruck ; 66 x 50 cm
Erläuterungen auf dem Kartenfeld. Widmungskarte oben links ("To the honorable Sr. James Lowther of Lowther ..."). Nullmeridian: London. Koloriert **Ryh 1810 : 38**

1604 Episcopatus Dvnelmensis vulgo the bishoprike of Dvrham. – [Ca. 1:200000]. – [Amsterdam] : [Joan Blaeu], [1646]. – 1 Karte : Kupferdruck ; 36 x 48 cm. – (Novvs Atlas, das ist Welt=beschreibung. Vierte Theil)
Wappen oben rechts und links, Titeltkarte unten rechts, Massstabskarte unten links. Deutscher Text auf der Kartenrückseite ("Bisthumb Dvrham."). Numerierungen auf der Rückseite: "427", "428" (oben), "Rrrrrr" (unten). Ursprungswerk: 4. Teil des "Novus Atlas" hrsg. von Joan Blaeu (Deutsche Ausgabe. – Amsterdam, 1646). Koloriert **Ryh 1810 : 43**

1605 An accurate map of the county palatine of Durham : improved from the best surveys [and] intelligences and divided into its wards : shewing the several roads and true measured distances between town and town also the rectories and vicarages the parks and seats of the nobility [and] gentry with other useful particulars : regulated by astronomical observations / by Tho:s Kitchin geograph.r – [Ca. 1:140000]. – [London] : printed for J. Hinton at the Kings Arms in St. Pauls Church Yard, [um 1750]. – 1 Karte : Kupferdruck ; 50 x 66 cm
Erläuterungen auf dem Kartenfeld. Widmungskarte unten links ("To the right reverend Joseph Butler ..."). Nullmeridian: London. Koloriert **Ryh 1810 : 46**

1606 The county palatine of Durham / survey'd by Capt. Armstrong and engraved by Thomas Jefferys geographer to His Majesty. – [Ca. 1:50000]. – [London] : printed for R. Sayer no. 53 in Fleet street [and] T. Jefferys at the

corner of St. Martins lane Charing Cross, publish'd according to act of parliament feb. 15. 1768. – 1 Karte auf 4 Blättern : Kupferdruck ; 94 x 123 cm

Nebenkarte unten links ("Plan of the city of Durham", 34 x 37 cm). Trigonometrische Darstellung oben links ("The bases and triangles reduced to an horizontal plane"). Widmung unten rechts ("To the right honourable Henry Earl of Darlington, ..."). Nullmeridian: London. Koloriert **Ryh 1810 : 47–50**

1768. – 1 Blatt ; 53 x 71 cm.

Ryh 1810 : 47

1768. – 1 Blatt ; 53 x 71 cm.

Ryh 1810 : 48

1768. – 1 Blatt ; 53 x 71 cm.

Ryh 1810 : 49

1768. – 1 Blatt ; 53 x 71 cm.

Ryh 1810 : 50

1607 Comitatus Northvmbria; vernacula Northvumberland / Ioh: Blaeu exc. – [Ca. 1:300000]. – [Amsterdam] : [Joan Blaeu], [1646]. – 1 Karte : Kupferdruck ; 39 x 48 cm. – (Novvs Atlas, das ist Welt=beschreibung. Vierte Theil)

Wappen oben links, Titeltkarte oben rechts, Massstabskarte unten links. Deutscher Text auf der Kartenrückseite. Numerierungen auf der Rückseite: "461", "462" (oben), "Eeeeeee" (unten). Ursprungswerk: 4. Teil des "Novus Atlas" hrsg. von Joan Blaeu (Deutsche Ausgabe. – Amsterdam, 1646). Koloriert **Ryh 1810 : 53**

1608 A new improved map of Northumberland : from the best surveys [and] intelligences, divided into its wards: shewing the several roads and true measured distances between town [and] town; also the rectories and vicarages, the parks [and] seats of the nobility [and] gentry, with other useful particulars : regulated by astronomical observations / by Tho:s Kitchin geographer. – [Ca. 1:130000]. – [London] : sold by J. Hinton at the Kings Arms in St. Pauls Church Yard, 1750. – 1 Karte : Kupferdruck ; 67 x 50 cm
Erläuterungen auf dem Kartenfeld. Widmungskarte oben links ("To the noble and right honorable Charles Bennet ..."). Nullmeridian: London. Koloriert **Ryh 1810 : 56**

5.2.11 Northumbria • Northumbria

Zur Fortsetzung vorgesehener Band • Volume to be continued **[Ryh 1811]**

5.2.12 Wales • Wales

1609 Principatus Waliae : Generalkarten, Karten der Provinzen. – [Versch. Orte], 1573–1800. – 23 Kt. (in Sammelband) ; 59 cm

Systematische Gliederung nach Ryhiner: Kap. 5 (Insulae Britannicae), Sektion 2 (Anglia regnum), Bd. 12 **Ryh 1812**

1610 Cambriae typvs : cum priuilegio / auctore Hvmfredo Lhydo denbigiense cambrobritan[n]o. – [Ca. 1:900000]. – [Antwerpen] : [s.n.], [erschienen 1573]. – 1 Karte : Kupferdruck ; 35 x 47 cm. – (Theatrum oder Schawplatz des Erdbodems ; 6 C)

Titeltkarte oben links, Massstabskarte unten links. Deutscher Text ("Cambria, oder Wallia.") und Seitennummer ("6.C.") auf der Kartenrückseite. Ursprungswerk: "Theatrum oder Schawplatz des Erdbodems" von Abraham Ortelius (Antwerpen, 1573). Koloriert **Ryh 1812 : 1**

1611 Cambriae typvs : cum priuilegio / auctore Hvmfredo Lhydo denbigiense cambrobritan[n]o. – [Ca. 1:900000]. – [Antwerpen] : [s.n.], [erschienen 1579]. – 1 Karte : Kupferdruck ; 35 x 47 cm. – (Theatrum orbis terrarum ; 11)

Titelkartusche oben links, Massstabsleiste unten links. Kartenrückseite: Lateinischer Text ("Cambria sive Wallia.") und Seitennummer ("II"). Ursprungswerk: "Theatrum orbis terrarum" von Abraham Ortelius (Antwerpen : Plantijn, 1579). Koloriert **Ryh 1812 : 2**

1612 Cambriae typus / auctore Humfredo Lhydo denbigiense cambrobritanno ; Petrus Kærius cæla. – [Ca. 1:780000]. – [Amsterdam] : [Henricus Hondius], [1630]. – 1 Karte : Kupferdruck ; 33 x 48 cm. – (Gerardi Mercatoris atlas sive cosmographicae meditationes de fabrica mundi et fabricati figura)

Lat. Text auf der Kartenrückseite ("Cambria sive Wallia."). Titelkartusche oben links, Massstabskartusche unten rechts. Seitennumerierung (Rückseite): "73" und "74" (oben), "Ff" (unten). Ursprungswerk: "Gerardi Mercatoris atlas sive cosmographicae meditationes de fabrica mundi et fabricati figura" hrsg. von H. Hondius (Amsterdam, 1630). Koloriert **Ryh 1812 : 3**

1613 Cambriae typus / auctore Humeredo Lhydo denbigiense cambrobritanno ; Petrus Kærius cæla. – [Ca. 1:1500000]. – [Amsterdam] : [Cloppenburgh], [1630]. – 1 Karte : Kupferdruck ; 17 x 24 cm. – (Gerardi Mercatoris atlas sive cosmographicae meditationes de fabrica mundi et fabricati figura ; Appendix 5)

Titelkartusche oben links, Massstabskartusche unten rechts. Seitennumerierung oben rechts ("5"), Kapitelüberschrift oben Mitte ("Description de Cambrie ou Wallis."). Ursprungswerk: Appendix von "Gerardi Mercatoris atlas sive cosmographicae meditationes de fabrica mundi et fabricati figura" (Amsterdam : Cloppenburgh, 1630). Auf Papier aufgeklebt. Grenzen koloriert **Ryh 1812 : 4**

1614 Wallia principatvs vulgo Wales. – [Ca. 1:630000]. – [Amsterdam] : [Joan Blaeu], [1646]. – 1 Karte : Kupferdruck ; 37 x 48 cm. – (Novvs Atlas, das ist Welt=beschreibung. Vierte Theil)

Wappen rechts und oben links, Titelkartusche oben rechts, Massstabsleiste unten links. Widmungskartusche unten rechts ("Seren.mo domino Carolo Magnæ Britanniaë, etc principi. Ioh. Blaeu."). Deutscher Text auf der Kartenrückseite ("Silvres."). Numerierungen auf der Rückseite: "323", "324" (oben), "Ooooo" (unten). Ursprungswerk: 4. Teil des "Novus Atlas" hrsg. von Joan Blaeu (Deutsche Ausgabe. – Amsterdam, 1646). Koloriert **Ryh 1812 : 5**

1615 Principauté de Galles : ou sont les comtés, ou shiries de Anglesey I. Carnarvan, Denbigh, Flint, Merioneth, et Montgomery en Nort-Walles; Cardigan, Radnor, Breknock, Glamorgan, Carmarden, et Penbrock en Sout-Walles : avecq privilege pour vingt ans / par le Sr. Sanson d'Abbeville geogr. ord. du roy. – [Ca. 1:850000]. – [Paris] : chez l'auteur, 1658. – 1 Karte : Kupferdruck ; 36 x 42

Koloriert **Ryh 1812 : 10**

1616 Principauté de Galles : ou sont les comtés, ou shiries de Anglesey I. Carnarvan, Denbigh, Flint, Merioneth, et Montgomery en Nort-Walles; Cardigan,

Radnor, Breknock, Glamorgan, Carmarden, et Penbrock en Sout-Walles / par le Sr. Sanson géographe ordin.re du roi. – [Ca. 1:850000]. – A Paris : chez le Sr. Fortin ing.r pour les globes rue de la Harpe près celle du Foin, 1778. – 1 Karte : Kupferdruck ; 36 x 42 cm

Koloriert

Ryh 1812 : 11

1617 An accurate map of North Wales, : divided into its counties; viz. Carnarvonshire Flintshire Denbeighshire Merionythshire Montgomeryshire with the isle of Anglesey : improved from the best surveys [and] intelligences and ilustrated with historical extracts relative to its air, soil, natural produce, trade manufactures [et]c. – [Ca. 1:260000]. – [London] : printed for T. Bowles in St. Pauls Church Yard John Tinney [and] Rob.t Sayer in Fleet street [and] John Bowles [and] son in Cornhil, [um 1760]. – 1 Karte : Kupferdruck ; 50 x 66 cm

Erläuterungen auf dem Kartenfeld, Titelkartusche oben rechts, Massstabsleiste unten links. Nullmeridian: London. Koloriert

Ryh 1812 : 12

1618 Das Fürstenthum Wales. – [Ca. 1:1300000]. – [Wien] : [F. J. J. von Reilly], [zwischen 1789 und 1806]. – 1 Karte : Kupferdruck ; 19 x 26 cm. – (Schauplatz der fünf Theile der Welt ; No. 85)

Nebenkarte oben links (Isle of Man, 6 x 5 cm). Titelkartusche unten links, Massstabsleisten Mitte links. Numerierung innerhalb der Titelkartusche: "Nro. 85". Ursprungswerk: "Schauplatz der fünf Theile der Welt" von Franz Johann Joseph von Reilly (Wien, 1789–1806). Koloriert **Ryh 1812 : 13**

1619 Denbigiensis comitatus et comitatus Flintensis; = Denbigh et Flintshire. – [Ca. 1:170000]. – [Amsterdam] : [Joan Blaeu], [1646]. – 1 Karte : Kupferdruck ; 36 x 48 cm. – (Novvs Atlas, das ist Welt=beschreibung. Vierte Theil)

Wappen oben links und rechts, leere Kartusche oben rechts, Massstabskartusche unten links, Titelkartusche unten rechts. Deutscher Text auf der Kartenrückseite ("Denbigh-Shire.", "Flint-Shire."). Numerierungen auf der Rückseite: "397", "398" (oben), "Ffffff" (unten). Ursprungswerk: 4. Teil des "Novus Atlas" hrsg. von Joan Blaeu (Deutsche Ausgabe. – Amsterdam, 1646). Koloriert **Ryh 1812 : 21**

1620 Comitatus Caernarvoniensis; vernacule Carnarvon-Shire. et Mona insvla vulgo Anglesey. – [Ca. 1:240000]. – [Amsterdam] : [Joan Blaeu], [1646]. – 1 Karte : Kupferdruck ; 36 x 48 cm. – (Novvs Atlas, das ist Welt=beschreibung. Vierte Theil)

Wappen oben links und rechts, Massstabs- und Titelkartusche unten rechts. Deutscher Text auf der Kartenrückseite ("Caernarvon-Shire."). Numerierungen auf der Rückseite: "393", "394" (oben), "Ddddd" (unten). Ursprungswerk: 4. Teil des "Novus Atlas" hrsg. von Joan Blaeu (Deutsche Ausgabe. – Amsterdam, 1646). Koloriert **Ryh 1812 : 22**

1621 Montgomeria comitatus et comitatus Mervinia. – [Ca. 1:210000]. – [Amsterdam] : [Joan Blaeu], [1646]. – 1 Karte : Kupferdruck ; 37 x 48 cm. – (Novvs Atlas, das ist Welt=beschreibung. Vierte Theil)

Wappen oben links und rechts, Titelkartusche unten links, Massstabskartusche unten rechts. Deutscher Text auf der Kartenrückseite ("Ordevices.", "Montgomery-Shire.").

Numerierungen auf der Rückseite: "389", "390" (oben), "Bbbbbb" (unten). Ursprungswerk: 4. Teil des "Novus Atlas" hrsg. von Joan Blaeu (Deutsche Ausgabe. – Amsterdam, 1646). Koloriert

Ryh 1812 : 23

1622 Radnor comitatvs = Radnor Shire. – [Ca. 1:140000]. – [Amsterdam] : [Joan Blaeu], [1646]. – 1 Karte : Kupferdruck ; 37 x 48 cm. – (Novvs Atlas, das ist Welt=beschreibung. Vierte Theil)

Wappen oben links und rechts, Titeltkarte unten links, Massstabskarte unten rechts. Deutscher Text auf der Kartenrückseite ("Radnor-Shire."). Numerierungen auf der Rückseite: "329", "330" (oben), "Qqqq" (unten). Ursprungswerk: 4. Teil des "Novus Atlas" hrsg. von Joan Blaeu (Deutsche Ausgabe. – Amsterdam, 1646). Koloriert

Ryh 1812 : 24

1623 Comitavvs Brechinia; = Brecknock. – [Ca. 1:180000]. – [Amsterdam] : [Joan Blaeu], [1646]. – 1 Karte : Kupferdruck ; 36 x 49 cm. – (Novvs Atlas, das ist Welt=beschreibung. Vierte Theil)

Wappen oben links und rechts, Titeltkarte unten links, Massstabskarte unten rechts. Deutscher Text auf der Kartenrückseite ("Brecknock-Shire."). Numerierungen auf der Rückseite: "371", "372" (oben), "Rrrrr" (unten). Ursprungswerk: 4. Teil des "Novus Atlas" hrsg. von Joan Blaeu (Deutsche Ausgabe. – Amsterdam, 1646). Koloriert

Ryh 1812 : 25

1624 Ceretica; sive Cardiganensis comitatus; anglis Cardigan Shire. – [Ca. 1:210000]. – [Amsterdam] : [Joan Blaeu], [1646]. – 1 Karte : Kupferdruck ; 36 x 48 cm. – (Novvs Atlas, das ist Welt=beschreibung. Vierte Theil)

Wappen oben links und rechts, Massstabskarte unten Mitte, Titeltkarte unten rechts. Deutscher Text auf der Kartenrückseite ("Cardigan-Shire."). Numerierungen auf der Rückseite: "387", "388" (oben), "Aaaaaa" (unten). Ursprungswerk: 4. Teil des "Novus Atlas" hrsg. von Joan Blaeu (Deutsche Ausgabe. – Amsterdam, 1646). Koloriert

Ryh 1812 : 26

1625 Penbrochia comitatus et comitatus Caermaridvnm. – [Ca. 1:240000]. – [Amsterdam] : [Joan Blaeu], [1646]. – 1 Karte : Kupferdruck ; 39 x 51 cm. – (Novvs Atlas, das ist Welt=beschreibung. Vierte Theil)

Wappen oben, Massstabskarte unten links, Titeltkarte unten rechts. Deutscher Text auf der Kartenrückseite ("Dimetæ.", "Caermarden-Shire."). Numerierungen auf der Rückseite: "381", "382" (oben), "Yyyyy" (unten). Ursprungswerk: 4. Teil des "Novus Atlas" hrsg. von Joan Blaeu (Deutsche Ausgabe. – Amsterdam, 1646). Koloriert

Ryh 1812 : 27

1626 Glamorganensis comitavvs; vulgo Glamorgan Shire. – [Ca. 1:190000]. – [Amsterdam] : [Joan Blaeu], [1646]. – 1 Karte : Kupferdruck ; 37 x 49 cm. – (Novvs Atlas, das ist Welt=beschreibung. Vierte Theil)

Wappen oben links und rechts, Titeltkarte oben Mitte, Massstabskarte unten rechts. Deutscher Text auf der Kartenrückseite ("Glamorgan-Shire."). Numerierungen auf der Rückseite: "377", "378" (oben), "Vuuuu" (unten). Ursprungswerk: 4. Teil des "Novus Atlas" hrsg. von Joan Blaeu (Deutsche Ausgabe. – Amsterdam, 1646). Koloriert

Ryh 1812 : 28

1627 An accurate map of Radnor Shire : drawn from an actual survey, with various improvements. : illustrated with historical extracts relative to its natural produce, air, soil, trade, manufactures [et]c. / by Tho: Kitchin geog.r. –

[Ca. 1:220000]. – [London] : [John Tinney], [1754]. – 1 Karte : Kupferdruck ; 33 x 51 cm

Erläuterungen auf dem Kartenfeld, Titeltkarte oben rechts. Zusammen mit "An accurate map of Brecknock Shire" auf einem Blatt (Blattgröße 71 x 55 cm). Nullmeridian: London. Koloriert

Ryh 1812 : 37 A

1628 An accurate map of Brecknock Shire : drawn from an actual survey, with various improvements. : illustrated with historical extracts relative to the air, soil, natural produce; also some account of its trade and manufactures / by Tho: Kitchin geog.r. – [Ca. 1:210000]. – London : sold by I. Tinney at the Golden Lion in Fleet street, 1754. – 1 Karte : Kupferdruck ; 33 x 50 cm

Erläuterungen auf dem Kartenfeld. Widmungskarte unten links ("To Tho:s Morgan ..."). Zusammen mit "An accurate map of Radnor Shire" auf einem Blatt (Blattgröße 71 x 55 cm).

Nullmeridian: London. Koloriert

Ryh 1812 : 37 B

1629 An accurate map of Cardigan Shire : drawn from an actual survey with various improvements. : illustrated with historical extracts relative to its natural produce, trade, manufactures, air, soil, [et]c. / by T. Kitchin geographer. – [Ca. 1:210000]. – [London] : [John Tinney], [1754]. – 1 Karte : Kupferdruck ; 33 x 52 cm

Erläuterungen auf dem Kartenfeld, Titeltkarte oben links. Zusammen mit "An accurate map of Pembroke Shire" auf einem Blatt (Blattgröße 71 x 57 cm). Nullmeridian: London. Koloriert

Ryh 1812 : 38 A

1630 An accurate map of Pembroke Shire : drawn from an actual survey, with various improvements. : illustrated with historical extracts relative to its natural produce, trade, present state of its principal towns, [et]c. / by T. Kitchin geog.r. – [Ca. 1:210000]. – London : sold by I. Tinney at the Golden Lion in Fleet street, 1754. – 1 Karte : Kupferdruck ; 34 x 51 cm

Ansicht oben links ("E. view of Haverford-West", 5 x 17 cm).

Erläuterungen auf dem Kartenfeld. Widmungskarte unten rechts ("To Sir Will.m Owen ..."). Zusammen mit "An accurate map of Cardigan Shire" auf einem Blatt (Blattgröße 71 x 57 cm).

Nullmeridian: London. Koloriert

Ryh 1812 : 38 B

1631 An accurate map of Carmarthen Shire : drawn from an actual survey, with various improvements. : illustrated with historical extracts relative to the air, soil, natural produce, trade [and] manufactures. / by Tho: Kitchin geographer ; [Titeltkarte:] A. Walker sculp. – [Ca. 1:210000]. – [London] : [John Tinney], [1754]. – 1 Karte : Kupferdruck ; 34 x 51 cm

Ansicht unten rechts ("S. E. view of Carmarthen", 4 x 14 cm).

Erläuterungen auf dem Kartenfeld, Titeltkarte unten rechts. Zusammen mit "An accurate map of Glamorgan Shire" auf einem Blatt (Blattgröße 73 x 57 cm). Nullmeridian: London. Koloriert

Ryh 1812 : 39 A

1632 An accurate map of Glamorgan Shire : drawn from an actual survey, with various improvements : illustrated with historical extracts relative to its natural produce, air, soil, trade, manufactures, [et]c. / by Tho: Kitchin geog.r. – [Ca. 1:210000]. – London : sold by I. Tinney at the

Golden Lion in Fleet street, 1754. – 1 Karte :
Kupferdruck ; 34 x 51 cm
Ansicht unten links ("N. W. view of Cardiff", 6 x 17 cm).
Erläuterungen auf dem Kartenfeld. Widmungskartusche unten rechts
("To the most noble Charles Pawlet Duke of Bolton ...").
Zusammen mit "An accurate map of Carmarthen Shire" auf einem
Blatt (Blattgröße 73 x 57 cm). Nullmeridian: London. Koloriert
Ryh 1812 : 39 B

5.2.13 England: Teile von verschiedenen Regionen • England: parts of various regions

1633 Angliae partes minores : Gegend um London. Regni
Angliae partes diversae : besondere Gegenden. – [Versch.
Orte], 1632–1800. – 14 Kt. (in Sammelband) ; 61 cm
Systematische Gliederung nach Ryhiner: Kap. 5 (Insulae
Britannicae), Sektion 2 (Anglia regnum), Bd. 13 **Ryh 1813**

1634 Accurater Grundriss u: Gegend der kœnigl: gross-
brittannischen Haupt und Residentz-Stadt London : wie
auch Prospecte einiger kœnigl: Pallæste u: Lust-Schlösser
derselbe[n] / edirt von Ioh: Babtist: Homanns kayserl.
Geographi und Mittgliedes der kœnigl: preuss: Societæt
der Wissenschaftten seelig. Erben. – [Ca. 1:100000]. – In
Nürnberg : [Homännische Erben], [zwischen 1724 und
1730]. – 1 Karte : Kupferdruck ; 34 x 57 cm, Bildgröße
50 x 59 cm
2 Ansichten oben rechts: "Prospect des kœnigl: Hospitals zu
Chelsey", "Prospect des kœnigl Hospitals zu Grenwich" (je 10 x
14 cm). 3 Ansichten unten: "Der kœnigliche Palast zu Windsor",
"Prospect des kœnigl: Lust-Schlösses Hamptoncourt", "Der kœnigl
Palast zu Kensington" (13 x 19 cm). Titeltartusche oben
links. Kartenfeld koloriert. Auf Papier aufgeklebt **Ryh 1813 : 2**

1635 Regionis, qvae est circa Londinvm, specialis
repræsentatio geographica : cum priv. s. cæs. maj. / ex
autographo majori londinensi desumta = Ausführliche
geographische Vorstellung der Gegend um London / nach
Anleitung des engl. Originals, so Th. Bowles in London
edirt. – [Ca. 1:180000]. – [Nürnberg] : curantibus
Homan[n]ianis Heredibus, 1741. – 1 Karte : Kupferdruck ;
37 x 55 cm, Bildgröße 49 x 57 cm
Ansicht unten ("London u. Westminster von der Sud-Seyte", 12 x
57 cm). Kartenfeld koloriert. Auf Papier aufgeklebt **Ryh 1813 : 4**

1636 Delineatio ac finitima regio Magnæ Britanniaë
metropoleos Londini : cum gratia et privil. S. R. I.
vicariatatus, in partibus rheni, sveviaë, et juris franconici / ad
novissimam normam repræsentata et excusa à T. Conr:
Lotter, augustano chalcogr. et geogr. – [Ca. 1:120000]. –
[Augsburg] : [Tobias Konrad Lotter], [nach 1758]. –
1 Karte : Kupferdruck ; 48 x 57 cm
Titeltartusche oben rechts. Koloriert **Ryh 1813 : 6**

1637 Les environs de Londres : ou se trouve toute les
villes. villages. maisons. chemins. rivieres. à vinct milles
autour de Londres : avec privil. – [Ca. 1:120000]. –
A Amsterdam : chez I. Cœvens et C. Mortier, [zwischen
1721 und 1778]. – 1 Karte : Kupferdruck ; 47 x 53 cm
Titeltartusche unten Mitte, Legende unten links. Teilweise koloriert
Ryh 1813 : 7

1638 Les environs de Londres : a sept lieues a la ronde
suivant loriginal anglois. – [Ca. 1:190000]. – A Paris : par
et chez le Sr. le Rouge ingenieur geographe du roi rue des
Augustins vis a vis le panier Fleury, 1745. – 1 Karte :
Kupferdruck ; 47 x 55 cm
Grenzen koloriert **Ryh 1813 : 8**

1639 Carte des environs de Londres : qui comprend le
cours de la Tamise, et les provinces qui l'environnent tant
au nord qu'au sud / tirée de la grande carte d'Angleterre de
Chr. Browne ; par le Sr. Robert de Vaugondy géog. ord.
du roi de S. M. polon. Duc de Lorraine et de Bar, associé
de l'Académie roy. le des sciences et b. lettres de Nancy, et
censeur royal ; gravé par E. Dussy ; [Titeltartusche:]
Arrivet inv. [et] sculpsit. – [Ca. 1:420000]. – A Paris :
chez le Sr. Fortin ing.r mécanicien du roy rue de la harpe
près la rue du Foin, 1778. – 1 Karte : Kupferdruck ; 48 x
66 cm
Numerierung unten rechts: "25". Koloriert **Ryh 1813 : 10**

1640 An exact survey of the city's of London Westminster
y.e borough of Southwark and the country near ten miles
round = Accurata descriptio urbium Londinensis et
Westmonasteriensis, nec non municipii Southwarkensis, et
universæ regionis ad decem ferè undique millia passuum =
Carte topographique des villes de Londres et de
Westminster, du bourg de Southwark, et de leurs
environs / begun in 1741 [and] ended in 1745 by John
Rocque land surveyor [and] engrau'd by Richard Parr. –
[Ca. 1:12000]. – [London] : publish'd 29.th of april
according to act of parliament by John Rocque
topographer to his Majesty, 1761. – 1 Karte auf
16 Blättern : Kupferdruck ; 251 x 175 cm
Kartusche oben Mitte, Widmungskartusche unten Mitte ("To the
right honourable Richard Boyle, ..."). Einzelblätter sind numeriert
von "I" bis "XVI". Strassen, Gewässer und Stadtgebiet Londons
koloriert **Ryh 1813 : 11–26**

XIII. – 1761. – 1 Blatt ; 53 x 71 cm.

Ryh 1813 : 11

XII. – 1761. – 1 Blatt ; 53 x 72 cm.

Ryh 1813 : 12

V. – 1761. – 1 Blatt ; 53 x 71 cm.

Ryh 1813 : 13

IV. – 1761. – 1 Blatt ; 53 x 71 cm.

Ryh 1813 : 14

XIV. – 1761. – 1 Blatt ; 53 x 71 cm.

Ryh 1813 : 15

XI. – 1761. – 1 Blatt ; 53 x 71 cm.

Ryh 1813 : 16

A plan of London : with all the new streets, lanes, roads [et]c. to this
present year; / by John Rocque topographer to his Majesty ; R. Parr
sculp. – [Ca. 1:12000]. – 1761. – 1 Karte : Kupferdruck ; 50 x
66 cm.

Karte ist Teil der 16-blättrigen Karte von London und Umgebung
von John Rocque. Numerierung unten Mitte: "VI". Koloriert

Ryh 1813 : 17

III. – 1761. – 1 Blatt ; 53 x 71 cm.

Ryh 1813 : 18

XV. – 1761. – 1 Blatt ; 53 x 71 cm.

Ryh 1813 : 19

X. – 1761. – 1 Blatt ; 53 x 71 cm.

Ryh 1813 : 20

VII. – 1761. – 1 Blatt ; 53 x 71 cm.

Ryh 1813 : 21

II. – 1761. – 1 Blatt ; 53 x 71 cm.

Ryh 1813 : 22

XVI. – 1761. – 1 Blatt ; 53 x 71 cm.

Ryh 1813 : 23

IX. – 1761. – 1 Blatt ; 53 x 71 cm.

Ryh 1813 : 24

VIII. – 1761. – 1 Blatt ; 53 x 71 cm.

Ryh 1813 : 25

I. – 1761. – 1 Blatt ; 53 x 71 cm.

Ryh 1813 : 26

1641 A plan of London : on the same scale as that of
Paris : in order to ascertain the difference of the extent of

these two rivals, ... : publish'd according to act of parliament = Plan de Londres / by J. Rocque chorographer to His Majesty, in the Strand ; R. Parr sculp. – [Ca. 1:50000]. – London : John Rocque, 1762. – 1 Karte : Kupferdruck ; 44 x 62 cm

Titel oben, Widmung unten ("To the most high puissant [and] noble prince Iohn Duke of Montague [et]c. ..."). Kartusche unten Mitte. Die Karte ist zugleich Übersichtsnetz zur 16-blättrigen Karte von London und Umgebung (London : J. Rocque, erschienen 1761). Nullmeridian: St. Pauls (London). Teilweise koloriert

Ryh 1813 : 27

1642 Die Gegend um London. – [Ca. 1:180000]. – [Wien] : [F. J. J. von Reilly], [zwischen 1789 und 1806]. – 1 Karte : Kupferdruck ; 20 x 26 cm. – (Schauplatz der fünf Theile der Welt ; No. 84)

Titelkartusche oben rechts, Massstabsleisten unten rechts. Numerierung innerhalb der Titelkartusche: "Nro. 84". Ursprungswerk: "Schauplatz der fünf Theile der Welt" von Franz Johann Joseph von Reilly (Wien, 1789–1806). Koloriert

Ryh 1813 : 28

1643 A general plott and description of the Fennes and surrounded grounds in the sixe counties of Norfolk, Suffolke, Cambridge, with in the isle of Ely, Huntington, Northampton and Lincolne etc. – [Ca. 1:150000]. – Amstelodami [Amsterdam] : sumptibus Henrici Hondii, 1632. – 1 Karte : Kupferdruck ; 44 x 55 cm. – (Atlas ou representation du monde universel, et des parties d'icelui)

Widmungskartusche unten rechts ("Illustrissimis, magnificis, et generosis dominis, ..."). Kartenrückseite: Französischer Text ("Description des pais inondés, appellés The Fennes, ..."). Westen oben. Seitennumerierung (Kartenrückseite): "137", "140" (oben) und "Mm 2" (unten). Ursprungswerk: "Atlas ou representation du monde universel, et des parties d'icelui" von G. Mercator und J. Hondius (Amsterdam : H. Hondius, 1633). Teilweise koloriert

Ryh 1813 : 41

1644 Regiones invndatae in finibus comitatus Norfolciae, Svffolciae, Cantabrigiae, Hvntingtoniae Northamtoniae, et Lincolniae. – [Ca. 1:150000]. – [Amsterdam] : [Joan Blaeu], [1646]. – 1 Karte : Kupferdruck ; 43 x 54 cm. – (Novvs Atlas, das ist Welt=beschreibung. Vierde Theil)

Wappen oben rechts, Massstabskartusche unten links, Titelkartusche unten rechts, leere Kartusche Mitte links. Westen oben.

Ursprungswerk: 4. Teil des "Novus Atlas" hrsg. von Joan Blaeu (Deutsche Ausgabe. – Amsterdam, 1646). Teilweise koloriert

Ryh 1813 : 42

1645 A general plott and description of the Fennes and surrounded grounds in the sixe counties of Norfolk, Suffolke, Cambridge, with in the isle of Ely, Huntington, Northampton and Lincolne etc. – [Ca. 1:150000]. – Amstelodami [Amsterdam] : sumptibus G. Valk et P. Schenk, [zwischen 1670 und 1690]. – 1 Karte : Kupferdruck ; 44 x 55 cm

Widmungskartusche unten rechts ("Illustrissimis, magnificis, et generosis dominis, ..."). Wappen oben rechts, Titelkartusche links, Massstabskartusche unten links. Westen oben. Teilweise koloriert

Ryh 1813 : 44

1646 Carte réduite de la rade des dunes : avec une partie des entrées de la Tamise : dressée au dépost des cartes et

plans de la marine pour le service des vaisseaux du roy : par ordre de M. Machault ... / par M. Bellin ingenieur de la marine et du depost des plans, censeur royal, de l'Academie de la marine et de la Societé royal de Londres. – [Ca. 1:110000]. – [Versailles] : [s.n.], 1757. – 1 Karte : Kupferdruck ; 56 x 40 cm. – (Hydrographie française ; No. 18)

Vermerk innerhalb der Titelkartusche: "Cette carte est tirée de divers morceaux anglois et relative au routier et portuland que j'ay publié en 1757.". Nullmeridian: Paris. Numerierung oben rechts: "No. 18". Ursprungswerk: "Hydrographie française" von J. N. Bellin (Versailles, 1773). Koloriert

Ryh 1813 : 45

1647 Carte des entrées de la Tamise : dressée au dépost des cartes et plans de la marine, pour le service des vaisseaux du roy : par ordre de M. Berryer ministre et secretaire d'etat aiant le département de la marine / par le Sr. Bellin ingenieur de la marine. – [Ca. 1:240000]. – [Versailles] : [s.n.], 1759. – 1 Karte : Kupferdruck ; 55 x 83 cm. – (Hydrographie française ; No. 17)

Titelkartusche oben links. Nullmeridian: Paris. Numerierung oben rechts: "No. 17". Ursprungswerk: "Hydrographie française" von J. N. Bellin (Versailles, 1773). Koloriert

Ryh 1813 : 46

5.2.14 England: Teile von verschiedenen Regionen • England: parts of various regions

Zur Fortsetzung vorgesehener Band • Volume to be continued

[Ryh 1814]

5.2.15 Englische Inseln • English islands

1648 Regni Angliae insulae. – [Versch. Orte], 1606–1779. – 20 Kt. (in Sammelband) ; 60 cm

Systematische Gliederung nach Ryhiner: Kap. 5 (Insulae Britannicae), Sektion 2 (Anglia regnum), Bd. 15

Ryh 1815

1649 Anglesey ; Garnesay ; Wight Vectis olim ; Iarsay : cum privilegio / per Gerardum Mercatorem. – [Verschiedene Massstäbe]. – [Amsterdam] : [Jodocus Hondius], [1606]. – 4 Karten auf 1 Blatt : Kupferdruck ; je 15 x 20 cm, Bildgrösse 31 x 42 cm. – (Gerardi Mercatoris atlas sive cosmographicae meditationes de fabrica mvndi et fabricati figvra)

Oben links: "Anglesey" (ca. 1:250 000), unten links: "Garnesay" (ca. 1:130 000), oben rechts: "Wight Vectis olim" (ca. 1:190 000), unten rechts: "Iarsay" (ca. 1:100 000). Lateinischer Text auf der Kartenrückseite ("Angliae VII. tabvla."). Seitennumerierung (Rückseite): "77" und "78" (oben), "Dd" (unten). Ursprungswerk: "Gerardi Mercatoris atlas sive cosmographicae meditationes de fabrica mvndi et fabricati figvra" hrsg. von J. Hondius (Amsterdam, 1606)

Ryh 1815 : 1

1650 Anglesey ; Garnesay ; Wight Vectis olim ; Iarsay : cum privilegio / per Gerardum Mercatorem. – [Verschiedene Massstäbe]. – [Amsterdam] : [Henricus Hondius], [1630]. – 4 Karten auf 1 Blatt : Kupferdruck ; je 15 x 21 cm, Bildgrösse 31 x 42 cm. – (Gerardi Mercatoris atlas sive cosmographicae meditationes de fabrica mundi et fabricati figura)

Oben links: "Anglesey" (ca. 1:250 000), unten links: "Garnesay" (ca. 1:130 000), oben rechts: "Wight Vectis olim" (ca. 1:190 000), unten rechts: "Iarsay" (ca. 1:100 000). Lateinischer Text auf

der Kartenrückseite ("Angliæ VII. tabvla."). Seitennumerierung (Rückseite): "79" und "80" (oben), "Ii" (unten). Ursprungswerk: "Gerardi Mercatoris atlas sive cosmographicae meditationes de fabrica mundi et fabricati figura" hrsg. von H. Hondius (Amsterdam, 1630). Koloriert
Ryh 1815 : 2 A

1651 Anglesey ; Garnesay ; Wight, Vectis olim ; Iarsay. – [Verschiedene Massstäbe]. – [Amsterdam] : [Cloppenburgh], [1630]. – 4 Karten auf 1 Blatt : Kupferdruck ; je 9 x 13 cm, Bildgrösse 18 x 25 cm. – (Gerardi Mercatoris atlas sive cosmographicae meditationes de fabrica mundi et fabricati figura ; 91) Oben links: "Anglesey" (ca. 1:480 000), unten links: "Garnesay" (ca. 1:240 000), oben rechts: "Wight Vectis olim" (ca. 1:380 000), unten rechts: "Iarsay" (ca. 1:210 000). Französischer Text auf der Kartenrückseite. Seitennumerierung oben rechts ("91"), Kapitelüberschrift oben Mitte ("Angleterre"). Ursprungswerk: "Gerardi Mercatoris atlas sive cosmographicae meditationes de fabrica mundi et fabricati figura" (Amsterdam : Cloppenburgh, 1630). Grenzen koloriert. Text auf der Rückseite teilweise überklebt
Ryh 1815 : 2 B

1652 Sarnia insvla, vulgo Garnsey: et insvla Cæsarea, vernacule Iarsey. – [Ca. 1:120000]. – [Amsterdam] : [Joan Blaeu], [1646]. – 1 Karte : Kupferdruck ; 39 x 51 cm. – (Novvs Atlas, das ist Welt=beschreibung. Vierte Theil) Titeltkarte unten links, Wappen oben links, Massstabskarte oben rechts. Deutscher Text auf der Kartenrückseite ("Iarsey und Garnsey"). Numerierungen auf der Rückseite: "483", "484" (oben), "Mmmmmmm" (unten). Ursprungswerk: 4. Teil des "Novus Atlas" hrsg. von Joan Blaeu (Deutsche Ausgabe. – Amsterdam, 1646). Koloriert
Ryh 1815 : 3

1653 Vectis insvla. anglice the Isle of Wight / Ioh. Blaeu excud. – [Ca. 1:96000]. – [Amsterdam] : [Joan Blaeu], [1646]. – 1 Karte : Kupferdruck ; 37 x 49 cm. – (Novvs Atlas, das ist Welt=beschreibung. Vierte Theil) Titeltkarte unten links, vier Wappen oben links, Massstabskarte unten rechts. Deutscher Text auf der Kartenrückseite ("Die Insel Wight."). Numerierungen auf der Rückseite: "153", "154" (oben), "Xx" (unten). Ursprungswerk: 4. Teil des "Novus Atlas" hrsg. von Joan Blaeu (Deutsche Ausgabe. – Amsterdam, 1646). Koloriert
Ryh 1815 : 4

1654 Insvla sacra; vulgo Holy Iland; et Farne. – [Ca. 1:35000]. – [Amsterdam] : [Joan Blaeu], [1646]. – 1 Karte : Kupferdruck ; 37 x 49 cm. – (Novvs Atlas, das ist Welt=beschreibung. Vierte Theil) Titeltkarte unten links, Wappenkarte oben rechts. Deutscher Text auf der Kartenrückseite ("Die heilige Insul und Farne."). Numerierungen auf der Rückseite: "481", "482" (oben), "LIIIIII" (unten). Ursprungswerk: 4. Teil des "Novus Atlas" hrsg. von Joan Blaeu (Deutsche Ausgabe. – Amsterdam, 1646). Koloriert
Ryh 1815 : 5

1655 Mona. – [Ca. 1:150000]. – [Amsterdam] : [Joan Blaeu], [1646]. – 1 Karte : Kupferdruck ; 38 x 27 cm. – (Novvs Atlas, das ist Welt=beschreibung. Vierte Theil) Wappen oben links und rechts, Titeltkarte unten rechts. Deutscher Text auf der Kartenrückseite ("Chronick der Könige von Man."). Numerierungen auf der Rückseite: "476" (oben). Ursprungswerk: 4. Teil des "Novus Atlas" hrsg. von Joan Blaeu (Deutsche Ausgabe. – Amsterdam, 1646). Koloriert
Ryh 1815 : 6

1656 Les isles de Gersay, Guernesay et Aurigny : dediées à son altesse serenissime Mr. le comte de Clermont : a. p. d. r. / par son très humble et très obeissant serviteur Le Rouge ing.r geog.e. – A Paris : [Georges Louis Le Rouge] rue des grands Augustins, 1756. – 4 Karten auf 1 Blatt : Kupferdruck ; Bildgrösse 48 x 67 cm Oben links: "La Manche" (ca. 1:490 000, 30 x 22 cm, mit Erläuterungen), oben rechts: "I. de Guernesay" (ca. 1:54 000, 30 x 45 cm, mit Erläuterungen). Unten Mitte: "Isle d'Aurigny" (ca. 1:54 000, 18 x 16 cm), unten rechts: "Isle de Gersay" (ca. 1:65 000, 19 x 35 cm). Koloriert
Ryh 1815 : 11

1657 Carte reduite des isles de Jersey, Grenesey et d'Aurigny : avec les costes de Normandie et de Bretagne qui en sont voisines : dressées au depost des cartes et plans de la marine : pour le service des vaisseaux du roy : par ordre de M. de Machault ... / par M. Bellin ing.r de la marine et du depost des plans de l'Academie de marine et de la Societe royale de Londres. – [Ca. 1:370000]. – [Versailles] : [s.n.], 1757. – 1 Karte : Kupferdruck ; 54 x 40 cm. – (Hydrographie française ; No. 23) Nullmeridiane: Paris, Ferro. Numerierung oben rechts: "No. 23". Ursprungswerk: "Hydrographie française" von J. N. Bellin (Versailles, 1773). Teilweise koloriert
Ryh 1815 : 12

1658 Carte de l'isle de Jersey : dressée au Depost des cartes et plans de la marine : pour le service des vaisseaux du roy : par ordre de M. de Machault ... : tirée de la carte angloise du cap.e Clement Lempriere [et].a a Londres 1755 / par M. Bellin ing.r de la marine et du Depost des cartes et plans [et].ca. – [Ca. 1:70000]. – [Paris] : [s.n.], 1757. – 1 Karte : Kupferdruck ; 40 x 54 cm Erläuterungen oben links ("Remarques"), Siegel ("Depot de la marine") und Preisangabe ("Prix dix huit sols") unten rechts. Nullmeridian: Paris. Blattnummer oben rechts: "No. 24". Koloriert
Ryh 1815 : 13

1659 Carte de l'isle de Grenesey : dressée au Depost des cartes et plans de la marine pour le service des vaisseaux du roy : par ordre de M. de Machault ... : tiré de manuscrits anglois nouvellement acquis pour le depost / par M. Bellin ingenieur de la marine et du Depost des cartes et plans [et].ca. – [Ca. 1:70000]. – [Paris] : [s.n.], 1757. – 1 Karte : Kupferdruck ; 38 x 53 cm Siegel ("Depot de la marine") und Preisangabe ("Prix dix huit sols") unten rechts. Nullmeridian Paris. Blattnummer oben rechts: "No. 25". Koloriert
Ryh 1815 : 14

1660 Carte reduite de l'isle d'Aurigni et des isles et roches voisines : dressée au Dépost des cartes et plans de la marine pour le service des vaisseaux du roy : par ordre de M. de Machault ... : sur des manuscrits anglois [etc.] / par M. Bellin ingenieur de la marine et du depost. – [Ca. 1:70000]. – [Versailles] : [s.n.], 1757. – 1 Karte : Kupferdruck ; 39 x 53 cm. – (Hydrographie française ; No. 26) Nebenkarte oben rechts ("Carte de l'isle de Chauzé", 19 x 19 cm). Nullmeridian: Paris. Blattnummer oben rechts: "No. 26". Ursprungswerk: "Hydrographie française" von J. N. Bellin (Versailles, 1773). Koloriert
Ryh 1815 : 15

1661 Carte générale, des isles Grenesey, Jersey, Aurigny, Chausey, [et]c. : avec privilège du roy / dédiée au roy par son très humble tre[s] obéissant, très-fidel serviteur et sujet, le chevalier de Beurain, géographe ordinaire de Sa Majesté. – [Ca. 1:290000]. – A Paris : chez le chevalier de Beurain rue Git-le cœur la 1.ere porte en entrant par le quay des Augustins, [um 1760]. – 1 Karte : Kupferdruck ; 50 x 43 cm

Nebenkarte unten links ("Carte particuliere des isles de Chausey", 22 x 18 cm), Massstabsleisten unten rechts. Titeltartusche oben rechts. Küste koloriert

Ryh 1815 : 16

1662 Carte topo-hidro-graphique de l'isle de Jersey : appartenante aux Anglois levée sur les lieux par ordre de la cour angloise : ou se trouvent marqués les forts, chateaux, et batteries, qui deffendent les abords de cette isle. l'on y a observé les bancs, rochers, ecueils, avec leurs noms [et]c. l'on y a inséré une ample description faite d'après un manuscrit et divers historiens qui en ont écrit : avec privilege du roy / assujettie aux observations astronomiques de l'Academie royale des sciences par le chevalier de Beurain geographe ordinaire du roy. – [Ca. 1:54000]. – A Paris : chez le chevalier de Beurain rue Git le Cœur la premiere porte à droite par le quay des Augustins, [um 1760]. – 1 Karte : Kupferdruck ; 64 x 43 cm

Erläuterungen oben rechts sowie unten links und rechts, Massstabsleisten unten links. Osten oben. Koloriert **Ryh 1815 : 17**

1663 Carte topo-hidro-graphique des isles de Grenesey Cers et Erm.s : appartenantes aux Anglois levée sur les lieux par ordre de la cour angloise. : ou se trouvent marqués les forts, chateaux et batteries, qui servent à deffendre l'entrée de ces isles, l'on y trouvera exactement les passages des vaisseaux, les courans, sondes, bancs, ecueils, rochers avec leurs noms [et]c l'on y a joint une description tirée des auteurs anciens et modernes : avec privilege du roy / assujettie aux observations astronomiques de l'Academie royale des sciences par le chevalier de Beurain geog. ord. du roy. – [Ca. 1:70000]. – A Paris : chez le chévalier de Beurain rue Git-le-Cœur la 1.ere porte à droite en entrant par le quay des Augustins, [um 1760]. – 1 Karte : Kupferdruck ; 51 x 67 cm

Erläuterungen oben und unten links sowie unten rechts, Massstabsleisten unten rechts. Koloriert **Ryh 1815 : 18**

1664 Carte topo-hidro-graphique des isles d'Aurigny, de Burhou et des Casquet : appartenantes aux Anglois levées sur les lieux par ordre de la cour angloise ... : ou se trouvent marqués les forts, bayes, passages, bancs, ecueils, rochers, avec leurs noms [et]c. : l'on y à joint une description faite d'apres un manuscrit et divers – historiens qui ont écrit de ces isles : avec privilege du roy / assujettie aux observations astronomiques de l'Academie royale des

sciences. par le chevalier de Beurain géographe ordinaire du roy. – A Paris : chez le chevalier de Beurain rue Git le Cœur la 1.ere porte à droite en entrant par le quay des Augustins, [um 1760]. – 1 Karte : Kupferdruck ; 38 x 67 cm

Erläuterungen unten links, Massstabsleisten unten rechts. Koloriert **Ryh 1815 : 19**

1665 Carte réduite de l'isle de Wight et costes voisines : depuis Selsey jusqu'a la pointe Peverel : avec les ports rades et mouillages et le détail de l'interieur du país : dressée au Depost des cartes plans et journaux de la marine pour le service des vaisseaux du roy : par ordre de M. le Duc de Choiseul ministre de la guerre et de la marine / par le Sr. Bellin ing.r de la marine et du dépost des plans censeur royal de l'Academie de marine et de la Société royale de Londres. – [Ca. 1:130000]. – [Versailles] : [s.n.], 1762. – 1 Karte : Kupferdruck ; 53 x 82 cm. – (Hydrographie française ; No. 22)

Erläuterungen unten rechts. Nullmeridiane: Paris, London. Blattnummer oben rechts: "No. 22". Ursprungswerk: "Hydrographie française" von J. N. Bellin (Versailles, 1773). Koloriert

Ryh 1815 : 20

1666 Essai d'une isle de Wight / Taylor arpenteur a Londres a gravé cette carte en petit d'après un arpentage ; ... j'ai [G. L. Le Rouge] triple l'echelle. – [Ca. 1:110000]. – A Paris : chez le Rouge rue des g.ds Augustins, 1779. – 1 Karte : Kupferdruck ; 30 x 47 cm

Erläuterungen rechts. Nullmeridian: London. Koloriert

Ryh 1815 : 21

1667 Carte des isles Jersey Grenesey Aurigny et Cers : avec les bancs de sable, les rochers, les encrages, les courrants et les profondeurs d'eau : a. p. d. r. / par Mr. F. G. de AB. ingenieur angloi[s]. – [Ca. 1:120000]. – A Paris : chez Lattré graveur ordinaire du roi de M. le Duc d'Orléans et de la ville rue St. Jacques la porte cochere vis-à-vis celle de la parcheminerie à la ville de Bordeaux, [zwischen 1750 und 1790]. – 1 Karte auf 2 Blättern : Kupferdruck ; 67 x 89 cm

Erläuterungen oben rechts und unten links, Titel oben links, Massstabsleisten unten rechts. Osten oben. Koloriert **Ryh 1815 : 22**

1668 Isle de Guernesay ; isle d'Aurigny ; isle de Gersay ; [Ärmelkanal]. – [Verschiedene Massstäbe]. – A Paris : chez de Sr. Longchamps géographe rue St. Jacques à l'enseigne de la place des Victoires, [zwischen 1750 und 1790]. – 4 Karten auf 1 Blatt : Kupferdruck ; Bildgröße 46 x 69 cm

Oben links: "Isle de Guernesay" (ca. 1:60 000, 30 x 45 cm), oben Mitte: "Isle d'Aurigny" (ca. 1:75 000, 10 x 12 cm), unten Mitte: "Isle de Gersay" (ca. 1:85 000, 16 x 28 cm, mit Nebenkarte "Vue du chateau de Montorgueil", 3 x 4 cm). Karte des Ärmelkanals rechts (ca. 1:720 000, 44 x 23 cm). Erläuterungen unten links ("Description historique et géographique des isles de Gersay, Guernesay, Cers, Herms, Gethou et Aurigny")

Ryh 1815 : 23

5.3 Schottland • Scotland

5.3.1 Schottland • Scotland

1669 *Scotia generalis* : allgemeine Karten. – [Versch. Orte], 1573–1787. – 42 Kt. (in Sammelband) ; 54 cm Systematische Gliederung nach Ryhiner: Kap. 5 (Insulae Britannicae), Sektion 3 (*Scotia regnum*), Bd. 1 **Ryh 1901**

1670 *Scotiae tabvla* : cum priuilegio. – [Ca. 1:1 100 000]. – [Antwerpen] : [s.n.], [erschienen 1573]. – 1 Karte : Kupferdruck ; 35 x 47 cm. – (Theatrum oder Schawplatz des Erdbodems ; 6 A)
Massstabskartusche oben links, Titeltartusche oben rechts. Westen oben. Deutscher Text ("Schotlandt.") und Seitennummer ("6.A") auf der Kartenrückseite. Ursprungswerk: "Theatrum oder Schawplatz des Erdbodems" von Abraham Ortelius (Antwerpen, 1573).
Koloriert **Ryh 1901 : 1**

1671 *Scotiae tabvla* : cum priuilegio. – [Ca. 1:1 100 000]. – [Antwerpen] : [s.n.], [erschienen 1579]. – 1 Karte : Kupferdruck ; 35 x 47 cm. – (Theatrum orbis terrarum ; 9)
Massstabskartusche oben links, Titeltartusche oben rechts. Westen oben. Lateinischer Text ("Scotia.") und Seitennummer ("9") auf der Kartenrückseite. Ursprungswerk: "Theatrum orbis terrarum" von Abraham Ortelius (Antwerpen : Plantijn, 1579). Koloriert **Ryh 1901 : 2**

1672 *Scotia, regnum* : cum priuilegio / per Gerardum Mercatorem. – [Ca. 1:1 900 000]. – [Amsterdam] : [Jodocus Hondius], [1606]. – 1 Karte : Kupferdruck ; 33 x 38 cm. – (Gerardi Mercatoris atlas sive cosmographicae meditationes de fabrica mvndi et fabricati figvra)
Lateinischer Text auf der Kartenrückseite ("Scotia."). Titeltartusche und Massstabsleiste oben rechts. Seitennumerierung (Rückseite): "59" und "60" (oben), "S" (unten). Ursprungswerk: "Gerardi Mercatoris atlas sive cosmographicae meditationes de fabrica mvndi et fabricati figvra" hrsg. von J. Hondius (Amsterdam, 1606)
Ryh 1901 : 3

1673 *Scotia, regnum* : cum priuilegio / per Gerardum Mercatorem. – [Ca. 1:1 900 000]. – [Amsterdam] : [Henricus Hondius], [1630]. – 1 Karte : Kupferdruck ; 33 x 39 cm. – (Gerardi Mercatoris atlas sive cosmographicae meditationes de fabrica mundi et fabricati figura)
Lateinischer Text auf der Kartenrückseite ("Scotia."). Titeltartusche und Massstabsleiste oben rechts. Seitennumerierung (Rückseite): "57" und "58" (oben), "X" (unten). Ursprungswerk: "Gerardi Mercatoris atlas sive cosmographicae meditationes de fabrica mundi et fabricati figura" hrsg. von H. Hondius (Amsterdam, 1630).
Koloriert **Ryh 1901 : 4**

1674 *Scotia, regnum*. – [Ca. 1:3 600 000]. – [Amsterdam] : [Cloppenburgh], [1630]. – 1 Karte : Kupferdruck ; 17 x 24 cm. – (Gerardi Mercatoris atlas sive cosmographicae meditationes de fabrica mundi et fabricati figura ; 55)
Titeltartusche oben rechts. Seitennumerierung oben rechts ("55"), Kapitelüberschrift oben Mitte ("l'Escosse"). Ursprungswerk: "Gerardi Mercatoris atlas sive cosmographicae meditationes de fabrica mundi et fabricati figura" (Amsterdam : Cloppenburgh, 1630). Grenzen koloriert. Auf Papier aufgeklebt **Ryh 1901 : 5 A**

1675 *Scotiae tabula* / Henricus Nagel fecit. – [Ca. 1:1 750 000]. – [Köln] : [Johannes Bussemacher], [1600]. – 1 Karte : Kupferdruck ; 18 x 27 cm. – (Geographisch Handtbuch)
Titeltartusche unten rechts, Massstabsleiste unten Mitte. Deutscher Text auf der Kartenrückseite ("Schotlandt."). Westen oben.
Ursprungswerk: "Geographisch Handtbuch" von Matthias Quad (Köln : J. Bussemacher, 1600) **Ryh 1901 : 5 B**

1676 *Scotiae regnum* : cum priuilegio / per Gerardum Mercatorem. – [Ca. 1:1 100 000]. – [Amsterdam] : [Jodocus Hondius], [1606]. – 1 Karte : Kupferdruck ; 33 x 44 cm. – (Gerardi Mercatoris atlas sive cosmographicae meditationes de fabrica mvndi et fabricati figvra)
Lateinischer Text auf der Kartenrückseite ("Scotiae III. tabvla."). Titeltartusche oben links, Massstabsleiste oben rechts.
Seitennumerierung (Rückseite): "63" und "64" (oben), "V" (unten).
Ursprungswerk: "Gerardi Mercatoris atlas sive cosmographicae meditationes de fabrica mvndi et fabricati figvra" hrsg. von J. Hondius (Amsterdam, 1606) **Ryh 1901 : 6**

1677 [Südschottland] : cum priuilegio / per Gerardum Mercatorem. – [Ca. 1:1 200 000]. – [Amsterdam] : [Jodocus Hondius], [1606]. – 1 Karte : Kupferdruck ; 33 x 44 cm. – (Gerardi Mercatoris atlas sive cosmographicae meditationes de fabrica mvndi et fabricati figvra)
Lateinischer Text auf der Kartenrückseite ("Scotiae II. tabvla."). Karte ohne Titel, Massstabsleiste unten links.
Seitennumerierung (Rückseite): "61" und "62" (oben), "T" (unten).
Ursprungswerk: "Gerardi Mercatoris atlas sive cosmographicae meditationes de fabrica mvndi et fabricati figvra" hrsg. von J. Hondius (Amsterdam, 1606) **Ryh 1901 : 7**

1678 *Scotiae regnum* : cum priuilegio / per Gerardum Mercatorem. – [Ca. 1:1 100 000]. – [Amsterdam] : [Henricus Hondius], [1630]. – 1 Karte : Kupferdruck ; 33 x 44 cm. – (Gerardi Mercatoris atlas sive cosmographicae meditationes de fabrica mundi et fabricati figura)
Lateinischer Text auf der Kartenrückseite ("Scotiae III. tabvla."). Titeltartusche oben links, Massstabsleiste oben rechts.
Seitennumerierung (Rückseite): "63" und "64" (oben), "Aa" (unten).
Ursprungswerk: "Gerardi Mercatoris atlas sive cosmographicae meditationes de fabrica mundi et fabricati figura" hrsg. von H. Hondius (Amsterdam, 1630). Koloriert **Ryh 1901 : 8**

1679 [Südschottland] : cum priuilegio / per Gerardum Mercatorem. – [Ca. 1:1 200 000]. – [Amsterdam] : [Henricus Hondius], [1630]. – 1 Karte : Kupferdruck ; 33 x 44 cm. – (Gerardi Mercatoris atlas sive cosmographicae meditationes de fabrica mundi et fabricati figura)
Lateinischer Text auf der Kartenrückseite ("Scotiae II. tabvla."). Karte ohne Titel, Massstabsleiste unten links.
Seitennumerierung (Rückseite): "59" und "60" (oben), "Y" (unten).
Ursprungswerk: "Gerardi Mercatoris atlas sive cosmographicae meditationes de fabrica mundi et fabricati figura" hrsg. von H. Hondius (Amsterdam, 1630). Koloriert **Ryh 1901 : 9**

1680 *Scotiae regnum*. – [Ca. 1:2 100 000]. – [Amsterdam] : [Cloppenburgh], [1630]. – 1 Karte : Kupferdruck ; 17 x 24 cm. – (Gerardi Mercatoris atlas sive

cosmographicæ meditationes de fabrica mundi et fabricati figura ; 63)

Titelkartusche oben links. Seitennumerierung oben rechts ("63"), Kapitelüberschrift oben Mitte ("l'Escosse."). Ursprungswerk: "Gerardi Mercatoris atlas sive cosmographicæ meditationes de fabrica mundi et fabricati figura" (Amsterdam : Cloppenburgh, 1630). Grenzen koloriert. Auf Papier aufgeklebt **Ryh 1901 : 10 A**

1681 [Südschottland]. – [Ca. 1:2300000]. – [Amsterdam] : [Cloppenburgh], [1630]. – 1 Karte : Kupferdruck ; 17 x 23 cm. – (Gerardi Mercatoris atlas sive cosmographicæ meditationes de fabrica mundi et fabricati figura ; 59)

Karte ohne Titel, Massstabsleiste unten links. Seitennumerierung oben rechts ("59"), Kapitelüberschrift oben Mitte ("l'Escosse."). Ursprungswerk: "Gerardi Mercatoris atlas sive cosmographicæ meditationes de fabrica mundi et fabricati figura" (Amsterdam : Cloppenburgh, 1630). Grenzen koloriert. Auf Papier aufgeklebt **Ryh 1901 : 10 B**

1682 Scotia regnum. – [Ca. 1:1300000]. – [Amsterdam] : [Joan Blaeu], [1647 oder 1648]. – 1 Karte : Kupferdruck ; 37 x 48 cm. – (Novvs Atlas, das ist Welt-beschreibung. Drittes Theil)

Nebenkarte oben rechts ("Orcades insulæ", 10 x 7 cm). Wappen Mitte rechts, Titelkartusche unten rechts. Deutscher Text auf der Kartenrückseite ("Schottland."). Seitennumerierung (Rückseite): "3" (oben), "C" (unten). Ursprungswerk: Anhang des 3. Teils des "Novus Atlas" hrsg. von Joan Blaeu (Deutsche Ausgabe. – Amsterdam, 1647 oder 1648). Grenzen koloriert. Handschriftlicher Vermerk auf der Rückseite: "Scotia 1. Edition von Blaeu" **Ryh 1901 : 11**

1683 Scotia regnum. – [Ca. 1:1300000]. – Amstelodami [Amsterdam] : apud Ioannem Ianssonium, [um 1680]. – 1 Karte : Kupferdruck ; 37 x 49 cm. – (Joannis Janssonii novus atlas)

Nebenkarte oben rechts ("Orcades insulæ", 10 x 7 cm). Wappen Mitte rechts, Titelkartusche unten rechts. Ursprungswerk: "Joannis Janssonii novus atlas", Bd. 3 (Amsterdam, erschienen um 1680). Koloriert. Auf Papier aufgeklebt **Ryh 1901 : 12**

1684 Scotia regnum cum insulis adjacentibus / Robertus Gordonius a Straloch descripsit. Orcades et Shetlandicæ insulæ : multum vergentes septentriones, ... – [Ca. 1:1400000]. – [Amsterdam] : [Joan Blaeu], [1654]. – 2 Karten auf 1 Blatt : Kupferdruck ; zusammen 40 x 52 cm. – (Novvs Atlas, das ist Welt-beschreibung. Funfter Theil)

Karte von Schottland links (40 x 34 cm, Titelkartusche oben Mitte), Karte der Shetland- und der Orkney-Inseln rechts (40 x 17 cm, Titelkartusche mit Erläuterungen oben Mitte). Widmungskartusche unten rechts ("Exc.mo emin.mo et vere nobil.mo viro Iacobo duci Hamiltonii, ..."). Deutscher Text auf der Kartenrückseite. Numerierungen auf der Rückseite: "17", "18" (oben), "Schottland." und "F" (unten). Ursprungswerk: 5. Teil des "Novus Atlas" hrsg. von Joan Blaeu (Deutsche Ausgabe. – Amsterdam, 1654). Grenzen und Küsten koloriert **Ryh 1901 : 14**

1685 Scotia regnum : divisum in partem septentrionalem et meridionalem : subdivisas in comitatus, vicecomitatus provincias, præfecturas dominia et insulas : cum privilegio d. d. hollandiæ et westfrisæ / per F. de Wit. – [Ca. 1:880000]. – Amstelodami [Amsterdam] : ex officina

Frederici de Witt, [nach 1688]. – 1 Karte : Kupferdruck ; 56 x 49 cm

Titelkartusche unten links, Massstabsleisten oben rechts, Wappenkartusche oben links. Koloriert **Ryh 1901 : 15**

1686 Scotia regnum : divisum in partem septentrionalem et meridionalem : subdivisas in comitatus, vicecomitatus provincias, præfecturas dominia et insulas : cum privilegio d. d. hollandiæ et westfrisæ / per F. de Wit. – [Ca. 1:880000]. – Amstelodami [Amsterdam] : ex officina J. Còvens et C. Mortier, [zwischen 1721 und 1778]. – 1 Karte : Kupferdruck ; 56 x 49 cm

Titelkartusche unten links, Massstabsleisten oben rechts, Wappenkartusche oben links. Koloriert **Ryh 1901 : 16**

1687 L'Escosse royaume : en ses deux principales parties; qui sont deçà, et delà le Tay. et chaque partie subdivisée en leurs provinces qu'ils appellent shirif-domes, stewarties [et]c. : avecq privilege pour vingt ans / par le Sr. Sanson d'Abbeville geographe ord.re du roy. – [Ca. 1:1700000]. – A Paris : chez Pierre Mariette rue St. Jacques a l'esperance, 1665. – 1 Karte : Kupferdruck ; 39 x 50 cm Koloriert **Ryh 1901 : 17**

1688 L'Escosse royaume : en ses deux principales parties; qui sont deçà, et delà le Tay. et chaque partie subdivisée en leurs provinces qu'ils appellent shirif-domes, stewarties [et]c. / par le Sr. Sanson geog. ord. du roi. – [Ca. 1:1700000]. – A Paris : chez Fortin ing.r mécanicien du roi pour les globes rue de la Harpe près celle du Foin, 1778. – 1 Karte : Kupferdruck ; 39 x 49 cm Koloriert **Ryh 1901 : 18**

1689 L'Escosse deçà le Tay, : divisée en ses provinces [et]c. : avecq privilege pour vingt ans / tirées de toutes les cartes particulieres qu'en ont fait Timothée Pont, Robert Gordon a Straloch, [et]c. ; par le Sr. Sanson d'Abbev. geogr. ord.re du roy. – [Ca. 1:870000]. – A Paris : chez l'auteur, 1665. – 1 Karte : Kupferdruck ; 39 x 53 cm Koloriert **Ryh 1901 : 19**

1690 L'Escosse deçà le Tay, : divisée en ses provinces [et]c. / tirées de toutes les cartes particulieres qu'en ont fait Timothée Pont, Robert Gordon a Straloch, [et]c. ; par le Sr. Sanson geog. ord. du roi. – [Ca. 1:870000]. – A Paris : chez Fortin ing.r mecanicien du roi p.r les globes rue de la Harpe pres celle du Foin, 1778. – 1 Karte : Kupferdruck ; 39 x 52 cm Koloriert **Ryh 1901 : 20**

1691 L'Escosse delà le Tay, : divisée en toutes ses provinces : avecq privilege pour vingt ans / tirées des cartes particulieres de Timot. Pont, de R. Gordon a Straloch [et]c. ; par le Sr. Sanson d'Abbev. geogr. ord.re du roy. – [Ca. 1:870000]. – A Paris : chez Pierre Mariette rue St. Jacques a l'esperance, 1665. – 1 Karte : Kupferdruck ; 39 x 53 cm Koloriert **Ryh 1901 : 21**

1692 L'Escosse delà le Tay, : divisée en toutes ses provinces : / tirées des cartes particulieres de Timot. Pont,

de R. Gordon a Straloch [et]c. : par le Sr. Sanson geog. ord. du roi. – [Ca. 1:870000]. – A Paris : chez Fortin ing.r mecanicien du roi pour les globes rue de la Harpe pres celle du Foin, 1778. – 1 Karte : Kupferdruck ; 39 x 52 cm
Koloriert **Ryh 1901 : 22**

1693 Le royaume d'Escoce : divisé en parties septentrionale [et] meridionale; subdivisé en provinces, comtez [et]c. : présenté a Monseigneur le Dauphin, / par le Sr. Sanson geographe du roy. – [Ca. 1:790000]. – A Paris : chez H. Jaillot, 1693. – 1 Karte auf 2 Blättern : Kupferdruck ; 84 x 57 cm

Titelvariante oben: "Le royaume d'Escoce diuisé en partie septentrionale [et] meridionale, en deça et dela le Tay; et les isles Westernes, Orcades, et Schetland. subdivisés en prouinces, comtez vicomtez, seigneuries, [et] isles. dressé sur les memoires, les plus nouveaux par le Sr. Sanson geographe ordinaire du roy". Koloriert
Ryh 1901 : 23

1694 Le royavme d'Escoce : divisé en deux parties, subdivisées en provinces etc. : avec privilege du roy / dressé par le P. Coronelli cosmographe de la ser.me rep. de Venise ; dedié a Monseigneur le prince de Galles fils de Jaqves second roy d'Angleterre, d'Escoce, et d'Irlande ; par son tres humble serviteur I. B. Nolin. – [Ca. 1:960000]. – A Paris : chez I. B. Nolin sur le quay de l'Horloge du Palais proche la rue de Harlay a l'enseigne de la place des Victoires, 1689. – 1 Karte : Kupferdruck ; 45 x 60 cm

3 Nebenkarten rechts (von oben nach unten): "Les isles de Ferro ou Farre", "Les isles de Schetland", "Les isles d'Orkney ou Orcades" (je ca. 13 x 10 cm). Koloriert
Ryh 1901 : 25

1695 Regnum Scotiæ, seu pars septent: Magnæ Britanniæ, : divisa in Scotiam septent: et australem, porro autem in comit: Rossiam Moraviam, Argatheliam et Gallo Vidiam; vicecomit: Banfam et Marriam; præfect: Laudoniam, Renfroviam et Anandiam; una cum insulis Ebuda occident: et orient: Mula, Jura et Ila / per Gerard et Leonard Valk. – [Ca. 1:990000]. – [Amsterdam] : [G. und L. Valck], [nach 1705]. – 1 Karte : Kupferdruck ; 46 x 58 cm

Nebenkarte oben rechts (Orkney-Inseln, 10 x 7 cm). Titel oben Mitte, Massstabsleisten oben rechts. Koloriert **Ryh 1901 : 26**

1696 Royaume d'Escoce : avec priuilege du roy / dressée par N. de Fer geographe de Monseigneur. – [Ca. 1:1300000]. – A Paris : chez l'auteur dans l'isle du Palais sur le quay de l'Orloge a la sphere royale, [zwischen 1690 und 1702]. – 1 Karte : Kupferdruck ; 37 x 51 cm

2 Nebenkarten oben links: "Les isles de Fero" (7 x 4 cm), "Les isles de Shetland" (7 x 5 cm). Tabelle rechts. Kartentitel ist der Tabellenüberschrift enthalten ("Table des latitudes et longitudes des princip.aux lieux du royaume d'Escoce"). Massstabsleiste unten links. Koloriert
Ryh 1901 : 28

1697 Novissima regni Scotiæ septentrionalis et meridionalis tabula, : divisæ in ducatus, comitatus, vicecomitatus, provincias, præfecturas, dominia et insulas : met privilegie van de edele groot mogende heeren staaten van Holland en West-Vriesland / auctore Carolo Allard. – [Ca. 1:890000]. – Tot Amsteldam [Amsterdam] : by

Carolus Allard op den dam, [zwischen 1680 und 1710]. – 1 Karte : Kupferdruck ; 49 x 58 cm

Wappenkartusche und Nebenkarte (Orkney-Inseln, 11 x 11 cm) oben rechts. Widmungskartusche unten links ("Nobilissimo, amplissimo, ... D. Nicolao Witsen ..."). Titeltartusche unten rechts, Massstabsleisten oben links. Koloriert **Ryh 1901 : 29**

1698 Novissima regni Scotiæ septentrionalis et meridionalis tabula, : divisæ in ducatus, comitatus, vicecomitatus, provincias, præfecturas, dominia et insulas : met privilegie van de edele groot mogende heeren staaten van Holland en West-Vriesland / auctore I. Còvens et C. Mortier. – [Ca. 1:890000]. – Tot Amsteldam : by I. Còvens en C. Mortier op de Vygendam, [zwischen 1721 und 1778]. – 1 Karte : Kupferdruck ; 49 x 58 cm

Wappenkartusche und Nebenkarte (Orkney-Inseln, 11 x 11 cm) oben rechts. Widmungskartusche unten links ("Nobilissimo, amplissimo, ... D. Nicolao Witsen ..."). Titeltartusche unten rechts, Massstabsleisten oben links. Koloriert **Ryh 1901 : 30**

1699 Exactissima regni Scotiæ tabula : tam in septentrionalem et meridionalem quam in minores earumdem provincias, insulas[ue] ei undique prætensas accurate divisa : cum privil: ordin: gener: Belgii fœderati / per Nicolaum Visscher. – [Ca. 1:970000]. – Amst. Bat. [Amsterdam] : [Visscher], [nach 1677]. – 1 Karte : Kupferdruck ; 55 x 46 cm

Titeltartusche oben links, Massstabskartusche oben rechts. Koloriert
Ryh 1901 : 31

1700 Nouvelle carte d'Ecosse : où l'on fait observer l'etat de la noblesse: les villes, et les bourgs qui deputent au parlement, et diverses autres remarques propres à conduire à l'intelligence de l'histoire de ce royaume : avec privilege de nosseigneurs les etats de Hollande et de Westfrize. – [Ca. 1:1400000]. – [Amsterdam] : [s.n.], [zwischen 1705 und 1739]. – 1 Karte : Kupferdruck ; 33 x 31 cm. – (Atlas historique / Châtelain, Gueudeville ; tome 2, no. 55) Nebenkarte oben rechts ("Isles Orcades ou Orckney", 6 x 5 cm). Tabellen rechts und links, Titel oben. Numerierung oben rechts: "tom. 2. no. 55.". Ursprungswerk: "Atlas historique" von Z. Châtelain und N. Gueudeville (Amsterdam, 1705–1739). Kartenfeld koloriert, handschriftlicher Vermerk auf der Kartenrückseite: "... Atlas de Chatelain 1704"
Ryh 1901 : 33

1701 Novissima regni Scotiæ septentrionalis et meridionalis tabula, : divisæ in ducatus, comitat. vicecomitat. prov. præfecturas, dominia et insulas : cum privil / auctore Petro Schenk. – [Ca. 1:910000]. – [Amsterdam] : [Pieter Schenk], 1708. – 1 Karte : Kupferdruck ; 56 x 48 cm

Koloriert **Ryh 1901 : 34**

1702 Magnæ Britanniæ pars septentrionalis qua regnum Scotiæ in suas partes et subjacentes insulas divisum accurata tabula / ex archetypo Vischeriano desumta exhibetur imitatore Iohan Bapt. Homanno. – [Ca. 1:990000]. – Noribergæ [Nürnberg] : [Johann Baptist Homann], [zwischen 1702 und 1715]. – 1 Karte : Kupferdruck ; 56 x 46 cm

Titeltartusche oben links, Massstabskartusche oben rechts. Koloriert
Ryh 1901 : 37

1703 Scotia Cambdeni et Sibbaldi / per Chr: Weigelium ; M. K. scul. [Michael Kauffer?]. – [Ca. 1:1500000]. – Norimb. [Nürnberg] : [Christoph Weigel], [um 1720]. – 1 Karte : Kupferdruck ; 37 x 31 cm

Titelkartusche oben links, Massstabsleisten oben rechts. Koloriert
Ryh 1901 : 38

1704 Nova et accurata totius regni Scotiae, secundum omnes provincias et adjacentes insulas, exquisito studio determinatae, delineatio, / cura et sumtibus Matth. Seutteri, s. caes. et reg. cath. majest. geogr. ; And. Silbereysen sculps. – [Ca. 1:970000]. – Augustæ Vindel. [Augsburg] : [Matthäus Seutter], [zwischen 1730 und 1740]. – 1 Karte : Kupferdruck ; 56 x 48 cm

Titelkartusche oben links, Massstabskartusche oben rechts. Koloriert
Ryh 1901 : 39

1705 Nova et accurata totius regni Scotiae, secundum omnes provincias et adjacentes insulas, exquisito studio determinatae, delineatio, : cum grat. et priv. S. R. I. vicariat[us], in partib[us] rheni, sive. et jur. francon. / cura et sumtibus Tobiae Conradi Lotteri, geogr. ; And. Silbereysen sculps. – [Ca. 1:970000]. – Aug. Vind. [Augsburg] : [Tobias Konrad Lotter], [nach 1758]. – 1 Karte : Kupferdruck ; 56 x 48 cm

Titelkartusche oben links, Massstabskartusche oben rechts. Koloriert
Ryh 1901 : 40

1706 A new [and] accurate map of Scotland or North Britain : drawn from surveys and most approved maps and charts, [and] regulated by astron:l observ:ns : with several improvem:ts not to be found in any other map extant / by Eman. Bowen. – [Ca. 1:1500000]. – [London] : [s.n.], [1752]. – 1 Karte : Kupferdruck ; 41 x 34 cm. –

(A complete atlas, or distinct view of the known world ; 8) Nebenkarte oben rechts (Shetland islands, 9 x 7 cm). Tabelle oben links, Titelkartusche oben Mitte, Erläuterungen auf dem Kartenfeld. Nullmeridian: London. Numerierung unten links: "No. 8.". Ursprungswerk: "A complete atlas, or distinct view of the known world" von Emanuel Bowen (London, 1752). Koloriert

Ryh 1901 : 41

1707 L'Ecosse / suivant les nouvelles observations publiés a Londres en 1735 par Bowles. – [Ca. 1:1000000]. – A Paris : chés le Sr. le Rouge ingen.r géog. du roy rue des grands Augustins, 1746. – 1 Karte : Kupferdruck ; 54 x 47 cm

Nullmeridian: London. Koloriert

Ryh 1901 : 43

1708 L'Ecosse / suivant les nouvelles observdtiont par le Sr. Le Rouge ingenieur geographe du roi. – [Ca. 1:1000000]. – A Paris : chez Basset rue Saint Jacques, 1779. – 1 Karte : Kupferdruck ; 54 x 47 cm

Nullmeridian: London. Numerierung oben rechts: "35". Koloriert

Ryh 1901 : 44

1709 L'Ecosse : divisée en shires ou comtés : avec privilege / par le Sr. Robert geographe ordinaire du roi. – [Ca. 1:970000]. – [Paris] : [G. et D. Robert de Vaugondy], 1751. – 1 Karte : Kupferdruck ; 47 x 56 cm. – (Atlas universel / G. und D. Robert de Vaugondy)

Ursprungswerk: "Atlas universel" von G. und D. Robert de Vaugondy (Paris, erschienen 1757/58). Titel auf der Kartenrückseite ("Ecosse") überklebt. Koloriert

Ryh 1901 : 46

1710 L'Ecosse : divisée en shires ou comtés, / par le Sr. Robert géographe ordinaire du roy ; par P. Santini. – [Ca. 1:970000]. – A Venise : chez M. Remondini, 1778. –

1 Karte : Kupferdruck ; 47 x 55 cm. – (Atlas universel / P. Santini, G. A. Remondini ; Vol. 1, Karte 42)

Blattnummer oben rechts: P. I. 42. Ursprungswerk: Neuauflage des "Atlas universel" von P. Santini (Venedig, 1776) durch G. A. Remondini (Venedig, 1784). Koloriert

Ryh 1901 : 47

1711 Le royavme d'Escosse : divisé en deux parties, subdivisées en provinces etc. : avec privilege du roy / dressé par le P. Coronelli cosmographe de la ser.me rep. de Venise ; corrigé et augmenté sur les memoires du Sr.

Tillemon ; et dédié a Jaques. III. roi d'Angleterre, d'Escosse, et d'Irlande ; par son tres humble serviteur I. B. Nolin geographe ord: du roi. – [Ca. 1:970000]. – A Paris : chez Mondhare et Jean rue St. Jean de Beauvais, 1787. –

1 Karte : Kupferdruck ; 45 x 59 cm
3 Nebenkarten rechts (von oben nach unten): "Les isles de Ferro ou Farre", "Les isles de Schetland", "Les isles d'Orkney ou Orcades" (je ca. 13 x 10 cm). Koloriert

Ryh 1901 : 48

5.3.2 Schottland • Scotland

1712 Scotia generalis : allgemeine Karten. – [Versch. Orte], 1750–1804. – 14 Kt. (in Sammelband) ; 59 cm
Systematische Gliederung nach Ryhiner: Kap. 5 (Insulae Britannicae), Sektion 3 (Scotia regnum), Bd. 2

Ryh 1902

1713 A general map of Scotland and islands thereto belonging : from new surveys, the shires properly divided [and] subdivided, the forts lately erected [and] roads of communication or military ways carried on by His Majesty's command, the times when [and] places where the most memorable battles have been fought, likewise the roman camps, forts, walls [and] military ways, the danish camps [and] forts, also the seats of the nobility in each shire distinguished, with several other remarkable places that occur in the history of Scotland / by James Dorret land surveyor. – [Ca. 1:300000]. – London : [s.n.], publish'd according to act of parliament april the ... 1750. – 1 Karte auf 6 Blättern : Kupferdruck ; 176 x 132 cm

Nebenkarte oben rechts (Shetland island, 40 x 28 cm). Tabelle unten links ("Names of the most remarkable places in Scotland").

Nullmeridian: Edinburgh. Die Karte besteht aus 4 grossen (ca. 90 x 60 cm) und 2 kleinen (ca. 90 x 16 cm) Blättern. Koloriert

Ryh 1902 : 1–4

1750. – 2 Blätter ; 90 x 76 cm.

Ryh 1902 : 1

1750. – 1 Blatt ; 91 x 62 cm.

Ryh 1902 : 2

1750. – 2 Blätter ; 91 x 76 cm.

Ryh 1902 : 3

1750. – 1 Blatt ; 92 x 62 cm.

Ryh 1902 : 4

1714 A correct map of Scotland from new surveys / by James Dorret, land surveyor ; J. Dorret delin: et sculp. – [Ca. 1:710000]. – [S.I.] : [s.n.], published april 30.th 1751. – 1 Karte auf 2 Blättern : Kupferdruck ; 75 x 59 cm

Nebenkarte oben rechts (Shetland islands, 16 x 11 cm).

Nullmeridian: Edinburgh. Koloriert

Ryh 1902 : 9

1715 Partie méridionale de l'Ecosse : contenant les costes orientales, depuis le golphe de Cromarty jusqu'a Berwick; et les costes occidentales, depuis Carlisle jusques et compris l'isle de Skye. – [Ca. 1:770000]. – [Versailles] : [s.n.], 1757. – 1 Karte : Kupferdruck ; 49 x 83 cm. – (Carte réduite des isles Britanniques ; troisieme feuille) (Hydrographie française ; No. 14)

Nullmeridiane: Paris, Ferro, Teneriffa, Cap Lezard, London. Numerierung oben rechts: "No. 14". Ursprungswerk: "Hydrographie française" von J. N. Bellin (Versailles, 1773). Koloriert

Ryh 1902 : 11

1716 Partie septentrionale de l'Ecosse : contenant la suite des costes orientales et occidentales depuis Cromarty jusqu'à Loch ou Lac Torridon, avec les isles d'Orkney et de Hetland. – [Ca. 1:710000]. – [Versailles] : [s.n.], 1757. – 1 Karte : Kupferdruck ; 50 x 82 cm. – (Carte réduite des isles Britanniques ; quatrieme feuille) (Hydrographie française ; No. 15)

Nebenkarte mit 5 Küstenansichten oben links ("Veues des diferentes parties des isles d'Orkney", 17 x 32 cm). Nullmeridiane: Paris, Ferro, Teneriffa, Cap Lezard, London. Numerierung oben rechts: "No. 15". Ursprungswerk: "Hydrographie française" von J. N. Bellin (Versailles, 1773). Koloriert

Ryh 1902 : 12

1717 La Scozia settentrionale : divisa nelle sue contee particolari : di nuova proiezione : con privilegio dell'ecmo senato / G. Zuliani inc. ; G. Pitteri scr. – [Ca. 1:1000000]. – Venezia : presso Antonio Zatta, 1779. – 1 Karte : Kupferdruck ; 30 x 39 cm. – (Atlante novissimo) Numerierung oben rechts: "E. III.". Ursprungswerk: Band 1 des "Atlante novissimo" von Antonio Zatta (Venezia, ca. 1788). Koloriert

Ryh 1902 : 15 A

1718 La Scozia meridionale : divisa nelle sue contee particolari : di nuova proiezione : con privilegio dell'ecmo senato / G. Zuliani inc. ; G. Pitteri scr. – [Ca. 1:1000000]. – Venezia : presso Antonio Zatta, 1779. – 1 Karte : Kupferdruck ; 30 x 39 cm. – (Atlante novissimo) Numerierung oben rechts: "E. II.". Ursprungswerk: Band 1 des "Atlante novissimo" von Antonio Zatta (Venezia, ca. 1788). Koloriert

Ryh 1902 : 15 B

1719 Isles Britanniques : quatrieme carte Ecosse / P. F. Tardieu sculp ; André scrip. – [Ca. 1:2100000]. – [Paris] : [Mentelle], [1782]. – 1 Karte : Kupferdruck ; 31 x 42 cm. – (Atlas nouveau / Edme Mentelle ; [8]) Titel oben links, Massstabsleisten unten rechts. Nullmeridiane: Ferro, Paris. Ursprungswerk: "Atlas nouveau" von Edme Mentelle (Paris, 1782?). Koloriert

Ryh 1902 : 16

1720 Karte von Scotland / verfasst von Herrn J. Dorret ; neu herausgegeben von Herrn F. A. Schræmbl ; gestochen von J. Stenger. – [Ca. 1:900000]. – In Wien : zu finden in eigenem Verlage [Schræmbl], 1787. – 1 Karte : Kupferdruck ; 54 x 50 cm. – (Allgemeiner grosser Atlas ; N. 39)

Nebenkarte oben rechts ("Orkneys und Shetlands Inseln welche wegen dem Heringsfang berühmt sind", 12 x 10 cm). Nullmeridian: London. Numerierung oben rechts: "N. 39.". Ursprungswerk:

"Allgemeiner grosser Atlas" von F. A. Schræmbl (Wien, 1786–1800). Koloriert

Ryh 1902 : 17

1721 Das Königreich Scotland. – [Ca. 1:2400000]. – [Wien] : [F. J. J. von Reilly], [zwischen 1789 und 1806]. – 1 Karte : Kupferdruck ; 20 x 27 cm. – (Schauplatz der fünf Theile der Welt ; No. 86)

Nebenkarte oben links (Shetlands Inseln, 5 x 5 cm). Titeltkarte oben rechts (um 90° gedreht), Massstabsleisten unten Mitte.

Numerierung innerhalb der Titeltkarte: "Nro. 86".

Ursprungswerk: "Schauplatz der fünf Theile der Welt" von Franz Johann Joseph von Reilly (Wien, 1789–1806). Koloriert

Ryh 1902 : 18

1722 Des Königreichs Scotland nördlicher Theil oder Das Hochland. – [Ca. 1:1600000]. – [Wien] : [F. J. J. von Reilly], [zwischen 1789 und 1806]. – 1 Karte : Kupferdruck ; 20 x 26 cm. – (Schauplatz der fünf Theile der Welt ; No. 88)

Nebenkarte oben rechts ("Shetlands Inseln", 6 x 5 cm).

Titeltkarte oben links, Massstabsleisten Mitte rechts.

Numerierung innerhalb der Titeltkarte: "Nro. 88".

Ursprungswerk: "Schauplatz der fünf Theile der Welt" von Franz Johann Joseph von Reilly (Wien, 1789–1806). Koloriert

Ryh 1902 : 19 A

1723 Des Königreichs Scotland südlicher Theil. – [Ca. 1:1600000]. – [Wien] : [F. J. J. von Reilly], [zwischen 1789 und 1806]. – 1 Karte : Kupferdruck ; 19 x 25 cm. – (Schauplatz der fünf Theile der Welt ; No. 87)

Titeltkarte unten links, Massstabsleisten unten rechts.

Numerierung innerhalb der Titeltkarte: "Nro. 87".

Ursprungswerk: "Schauplatz der fünf Theile der Welt" von Franz Johann Joseph von Reilly (Wien, 1789–1806). Koloriert

Ryh 1902 : 19 B

1724 Scotland : publish'd according to act of parliament jan.y 1.st 1789 / drawn and engrav'd from a series of angles and astronomical observations by John Ainslie land surveyor. – [Ca. 1:260000]. – Edinburgh : printed and sold by John [and] James Ainslie's booksellers [and] stationers St. Andrew's street Newtown ; and London : William Faden geographer to the king Charing Cross, 1789. – 1 Karte auf 9 Blättern : Kupferdruck ; 175 x 158 cm

Nebenkarte oben links ("Shetland Islands ...", ca. 1:490000, 34 x 19 cm). Nebenkarte oben rechts ("A map of the Orkney islands ...", ca. 1:260000, 36 x 26 cm). Widmung Mitte links ("To the right hon.ble Henry Dundass ..."), 2 Tabellen unten links ("Heights of the most remarkable hills", Distanzentabelle). Nullmeridian: Edinburgh. Koloriert

Ryh 1902 : 21–29

1789. – 1 Blatt ; 64 x 58 cm.

Ryh 1902 : 21

1789. – 1 Blatt ; 68 x 58 cm.

Ryh 1902 : 22

1789. – 1 Blatt ; 67 x 58 cm.

Ryh 1902 : 23

1789. – 1 Blatt ; 67 x 58 cm.

Ryh 1902 : 24

1789. – 1 Blatt ; 67 x 57 cm.

Ryh 1902 : 25

1789. – 1 Blatt ; 67 x 58 cm.

Ryh 1902 : 26

1789. – 1 Blatt ; 67 x 58 cm.

Ryh 1902 : 27

1789. – 1 Blatt ; 68 x 57 cm.

Ryh 1902 : 28

1789. – 1 Blatt ; 67 x 58 cm.

Ryh 1902 : 29

1725 Carte du royaume d'Ecosse / dressée par Herisson, élève du c.en Bonne, ancien ingénieur-hydrographe de la marine ; gravé par Perrier j.e ; Dien scrips. – [Ca. 1:990000]. – A Paris : chez Basset rue Jacques no. 670 au

coin de celle des Mathurins, an VII [=1799]. – 1 Karte : Kupferdruck ; 75 x 51 cm
Nullmeridian: Ferro, Paris. Koloriert **Ryh 1902 : 31**

1726 Charte von Scotland : nach den besten Hilfsmitteln und neuesten Ortsbestimmungen entworfen und gezeichnet von August Stieler k. preuss. Lieut. v. d. reit. Artill. – [Ca. 1:1400000]. – Weimar : im Verlage des Geographischen Instituts, 1804. – 1 Karte : Kupferdruck ; 44 x 52 cm
Nebenkarte oben rechts (Shetland Inseln, 9 x 9 cm). Nullmeridiane: Ferro, Greenwich. Koloriert **Ryh 1902 : 32**

5.3.3 Schottland • Scotland

Zur Fortsetzung vorgesehener Band • Volume to be continued **[Ryh 1903]**

5.3.4 Schottland: Verwaltungsbezirke • Scotland: counties

1727 Scotiae provinciae. – [Versch. Orte], 1630–1778. – 42 Kt. (in Sammelband) ; 54 cm
Systematische Gliederung nach Ryhiner: Kap. 5 (Insulae Britannicae), Sektion 3 (Scotia regnum), Bd. 4 **Ryh 1904**

1728 Mercia vulgo vicecomitatvs Bervicensis = The Merce or shirrefdome of Berwick / auct. Timothei Pont. – [Ca. 1:120000]. – [Amsterdam] : [Joan Blaeu], [1654]. – 1 Karte : Kupferdruck ; 36 x 48 cm. – (Novvs Atlas, das ist Weld=beschreibung. Funfter Theil)
Englische Titeltkarte oben links, lateinische Titeltkarte unten rechts. Massstabsleiste unten links. Deutscher Text auf der Kartenrückseite ("Marcia, oder Merch."). Numerierungen auf der Rückseite: "47", "48" (oben), "Schottland." und "Q" (unten). Ursprungswerk: 5. Teil des "Novus Atlas" hrsg. von Joan Blaeu (Deutsche Ausgabe. – Amsterdam, 1654). Koloriert **Ryh 1904 : 1**

1729 A new description of the shyres Lothian and Linlithqvo / be T. Pont ; Judocus Hondius cælavit ; sumptibus Andreae Hart. – [Ca. 1:160000]. – [Amsterdam] : [Henricus Hondius], [1630]. – 1 Karte : Kupferdruck ; 35 x 52 cm. – (Gerardi Mercatoris atlas sive cosmographicae meditationes de fabrica mundi et fabricati figura)
Lat. Text auf der Kartenrückseite ("Lavden sive Lothien."). Titeltkarte unten links, Massstabsleiste unten rechts. Widmungskartusche oben rechts ("Serenissimo potentissimo[que] Iacobo. I. Magnae Britanniae monarchae Franciae et Hiberniae regi D. D. T. Pont. auct."). Seitennumerierung (Rückseite): "61" und "62" (oben), "Z" (unten). Ursprungswerk: "Gerardi Mercatoris atlas sive cosmographicae meditationes de fabrica mundi et fabricati figura" hrsg. von H. Hondius (Amsterdam, 1630). Koloriert **Ryh 1904 : 2**

1730 A new description of the shyres Lothian and Linlithqvo / be T. Pont ; Henricus Hondius excudit. – [Ca. 1:160000]. – [Amsterdam] : [Henricus Hondius], [1633]. – 1 Karte : Kupferdruck ; 35 x 52 cm. – (Atlas ou representation du monde universel, et des parties d'icelui) Franz. Text auf der Kartenrückseite ("Lavden, ou bien Lothien."). Titeltkarte unten links, Massstabsleiste unten rechts. Widmungskartusche oben rechts ("Serenissimo potentissimo[que] Iacobo. I. Magnae Britanniae monarchae Franciae et Hiberniae regi D.

D. T. Pont. auct."). Seitennumerierung (Kartenrückseite): "109", "112" (oben) und "Ee 2" (unten). Ursprungswerk: "Atlas ou representation du monde universel, et des parties d'icelui" von G. Mercator und J. Hondius (Amsterdam : H. Hondius, 1633). Koloriert **Ryh 1904 : 3**

1731 Lothian and Linlithqvo / Joh. et Cornelius Blaeu exc. – [Ca. 1:150000]. – [Amsterdam] : [Joan Blaeu], [1654]. – 1 Karte : Kupferdruck ; 36 x 53 cm. – (Novvs Atlas, das ist Weld=beschreibung. Funfter Theil)
Widmungskartusche oben rechts ("Illustrissimo ac nobilissimo D. Gvilielmo lothianae comiti, ..."). Titeltkarte unten links, Massstabskartusche unten rechts. Deutscher Text auf der Kartenrückseite ("Lavden, oder Lothien."). Numerierungen auf der Rückseite: "49", "50" (oben), "Schottland." und "R" (unten). Ursprungswerk: 5. Teil des "Novus Atlas" hrsg. von Joan Blaeu (Deutsche Ausgabe. – Amsterdam, 1654). Koloriert **Ryh 1904 : 5**

1732 Provinciae Lauden seu Lothien et Linlithouo. – [Ca. 1:160000]. – Amstelædami [Amsterdam] : typis Gerardi Valk et Petri Schenk, [zwischen 1670 und 1690]. – 1 Karte : Kupferdruck ; 35 x 52 cm
Wappen oben rechts, Titeltkarte unten links, Massstabskartusche unten rechts. Koloriert **Ryh 1904 : 7**

1733 Tvedia cum vicecomitatu Etterico Forestae etiam Selkirkæ dictus = Twee-dail with the shirifdome of Etterik-Forrest called also Selkirk / auct. Timotheo Pont. – [Ca. 1:120000]. – [Amsterdam] : [Joan Blaeu], [1654]. – 1 Karte : Kupferdruck ; 41 x 49 cm. – (Novvs Atlas, das ist Weld=beschreibung. Funfter Theil)
Titel- und Massstabskartusche oben rechts. Deutscher Text auf der Kartenrückseite ("Beschreibung Tweedail, und der Landschafft PEBLIS."). Numerierungen auf der Rückseite: "43", "44" (oben), "Schottland." und "O" (unten). Ursprungswerk: 5. Teil des "Novus Atlas" hrsg. von Joan Blaeu (Deutsche Ausgabe. – Amsterdam, 1654). Koloriert **Ryh 1904 : 8**

1734 Tevotia vulgo Tivedail / auct. Tim. Pont. ; Io. Blaeu excudit. – [Ca. 1:120000]. – [Amsterdam] : [Joan Blaeu], [1654]. – 1 Karte : Kupferdruck ; 41 x 52 cm. – (Novvs Atlas, das ist Weld=beschreibung. Funfter Theil)
Titeltkarte unten links, Massstabskartusche unten rechts. Deutscher Text auf der Kartenrückseite ("Gadeni, oder Ladeni.", "Tevotia, sonst Teifidale."). Numerierungen auf der Rückseite: "41" (oben), "Schottland." und "N" (unten). Ursprungswerk: 5. Teil des "Novus Atlas" hrsg. von Joan Blaeu (Deutsche Ausgabe. – Amsterdam, 1654). Koloriert **Ryh 1904 : 9**

1735 Lidalia vel Lidisdalia regio, = Lidisdail / auct. Timotheo Pont. – [Ca. 1:100000]. – [Amsterdam] : [Joan Blaeu], [1654]. – 1 Karte : Kupferdruck ; 40 x 51 cm. – (Novvs Atlas, das ist Weld=beschreibung. Funfter Theil)
Titeltkarte unten rechts, Massstabskartusche unten Mitte. Deutscher Text auf der Kartenrückseite ("Selgovæ.", "Lidesdale."). Numerierungen auf der Rückseite: "55" (oben), "Schottland." und "T" (unten). Ursprungswerk: 5. Teil des "Novus Atlas" hrsg. von Joan Blaeu (Deutsche Ausgabe. – Amsterdam, 1654). Koloriert **Ryh 1904 : 10**

1736 Evia et Escia, scotis Evsdail et Eskdail / auct. Tim. Pont ; I. Blaeu excud. – [Ca. 1:80000]. – [Amsterdam] : [Joan Blaeu], [1654]. – 1 Karte : Kupferdruck ; 41 x

51 cm. – (Novvs Atlas, das ist Weld=beschreibung. Funfter Theil)

Titel- und Massstabskartusche unten links. Widmungskartusche oben rechts ("Illustrissimo nobilissimo D. Francisco, ..."). Deutscher Text auf der Kartenrückseite ("Evia und Escia, sonst Evsdail und Eskdail."). Numerierungen auf der Rückseite: "57" (oben), "Schottland." und "V" (unten). Ursprungswerk: 5. Teil des "Novus Atlas" hrsg. von Joan Blaeu (Deutsche Ausgabe. – Amsterdam, 1654). Koloriert
Ryh 1904 : 11

1737 Lavdelia sive Lavderdalia scotis vulgo Lavderdail / auct. Tim. Pont. – [Ca. 1:80000]. – [Amsterdam] : [Joan Blaeu], [1654]. – 1 Karte : Kupferdruck ; 38 x 49 cm. – (Novvs Atlas, das ist Weld=beschreibung. Funfter Theil) Titelkartusche und Massstabsleiste oben Mitte. Widmungskartusche unten links ("Ill. ac nob.mo d[omi]no D. Ioanni, comiti Lauderdallia ..."). Deutscher Text auf der Kartenrückseite ("Lavderdalia."). Numerierungen auf der Rückseite: "45" (oben), "Schottland." und "P" (unten). Ursprungswerk: 5. Teil des "Novus Atlas" hrsg. von Joan Blaeu (Deutsche Ausgabe. – Amsterdam, 1654). Koloriert
Ryh 1904 : 12

1738 Annandia praefectura, vulgo the stewardrie of Annandail. / auct. Timotheo Pont. ; excud. Io. Blaeu. – [Ca. 1:80000]. – [Amsterdam] : [Joan Blaeu], [1654]. – 1 Karte : Kupferdruck ; 41 x 49 cm. – (Novvs Atlas, das ist Weld=beschreibung. Funfter Theil) Titelkartusche oben Mitte, Massstabskartusche unten Mitte. Deutscher Text auf der Kartenrückseite ("Beschreibung der Vice-Graffschafft Drumfreys.", "Annandia, sonst Annandail."). Numerierungen auf der Rückseite: "59", "60" (oben), "Schottland." und "X" (unten). Ursprungswerk: 5. Teil des "Novus Atlas" hrsg. von Joan Blaeu (Deutsche Ausgabe. – Amsterdam, 1654). Koloriert
Ryh 1904 : 13

1739 Nithia vicecomitatus. = The shirifdome of Nidis-dail. / auctore Timotheo Pont. – [Ca. 1:140000]. – [Amsterdam] : [Joan Blaeu], [1654]. – 1 Karte : Kupferdruck ; 37 x 52 cm. – (Novvs Atlas, das ist Weld=beschreibung. Funfter Theil) Titelkartusche oben Mitte, Massstabskartusche unten rechts. Widmungskartusche oben links ("Nobilissimo domino D. Archibaldo, ..."). Deutscher Text auf der Kartenrückseite ("Nithia, sonst Nidisdail."). Westen oben. Numerierungen auf der Rückseite: "61", "62" (oben), "Schottland." und "Y" (unten). Ursprungswerk: 5. Teil des "Novus Atlas" hrsg. von Joan Blaeu (Deutsche Ausgabe. – Amsterdam, 1654). Koloriert
Ryh 1904 : 14

1740 Gallovidia vernacule Galloway / auct. Timoth. Pont. – [Ca. 1:210000]. – [Amsterdam] : [Joan Blaeu], [1654]. – 1 Karte : Kupferdruck ; 40 x 51 cm. – (Novvs Atlas, das ist Weld=beschreibung. Funfter Theil) Titelkartusche oben Mitte, Massstabsleiste unten rechts. Widmungskartusche oben rechts ("Nobilissimo domino D. Alexandro, gallovidiae comiti, ..."). Deutscher Text auf der Kartenrückseite ("Novantes.", "Gallovidia, sonst Galloway."). Numerierungen auf der Rückseite: "63", "64" (oben), "Schottland." und "Z" (unten). Ursprungswerk: 5. Teil des "Novus Atlas" hrsg. von Joan Blaeu (Deutsche Ausgabe. – Amsterdam, 1654). Koloriert
Ryh 1904 : 15

1741 Praefectura Kircvbiensis, quæ Gallovidiæ maxime orientalis pars est = The steuartrie of Kircubright, the most easterlie part of Galloway / auct. Tim. Pont. – [Ca.

1:100000]. – [Amsterdam] : [Joan Blaeu], [1654]. – 1 Karte : Kupferdruck ; 41 x 53 cm. – (Novvs Atlas, das ist Weld=beschreibung. Funfter Theil)

Titel- und Massstabskartusche unten Mitte, leere Kartusche unten rechts. Westen oben. Ohne Text und Numerierungen auf der Rückseite. Ursprungswerk: 5. Teil des "Novus Atlas" hrsg. von Joan Blaeu (Deutsche Ausgabe. – Amsterdam, 1654). Koloriert
Ryh 1904 : 16

1742 Gallovidiæ pars media, quæ Deam et Cream fluvios interjacet = The middle-part of Galloway, whiche lyeth betweene the rivers Dee and Cree / auct. Tim. Pont. – [Ca. 1:100000]. – [Amsterdam] : [Joan Blaeu], [1654]. – 1 Karte : Kupferdruck ; 41 x 53 cm. – (Novvs Atlas, das ist Weld=beschreibung. Funfter Theil) Titelkartusche oben Mitte, Massstabskartusche oben rechts. Deutscher Text auf der Rückseite. Westen oben. Numerierungen auf der Rückseite: "67" (oben), "Schottland." und "Bb" (unten). Ursprungswerk: 5. Teil des "Novus Atlas" hrsg. von Joan Blaeu (Deutsche Ausgabe. – Amsterdam, 1654). Koloriert
Ryh 1904 : 17

1743 Gallovidiæ pars occidentalior, in qua vicecomitatus Victoniensis cum regalitate Glenlucensi = The sherifdome of Wigtoun w.t the regalitie of Glen-Luze both in Galloway / auct. Timoth. Pont. – [Ca. 1:130000]. – [Amsterdam] : [Joan Blaeu], [1654]. – 1 Karte : Kupferdruck ; 40 x 51 cm. – (Novvs Atlas, das ist Weld=beschreibung. Funfter Theil) Titelkartusche (lat. Titel) oben links, engl. Titel und Massstabskartusche oben rechts. Deutscher Text auf der Kartenrückseite ("Beschreibung von Galloway durch Ioan Maclellan"). Numerierungen auf der Rückseite: "65", "66" (oben), "Schottland." und "Aa" (unten). Ursprungswerk: 5. Teil des "Novus Atlas" hrsg. von Joan Blaeu (Deutsche Ausgabe. – Amsterdam, 1654). Koloriert
Ryh 1904 : 18

1744 Carricta meridionalis = The south part of Carrick / auct. Tim. Pont. – [Ca. 1:80000]. – [Amsterdam] : [Joan Blaeu], [1654]. – 1 Karte : Kupferdruck ; 37 x 51 cm. – (Novvs Atlas, das ist Weld=beschreibung. Funfter Theil) Titelkartusche unten rechts, Massstabskartusche unten Mitte. Deutscher Text auf der Kartenrückseite ("Carrick."). Numerierungen auf der Rückseite: "69" (oben), "Schottland." und "Cc" (unten). Ursprungswerk: 5. Teil des "Novus Atlas" hrsg. von Joan Blaeu (Deutsche Ausgabe. – Amsterdam, 1654). Koloriert
Ryh 1904 : 19

1745 Caricta borealis vulgo the northpart of Carrick / opus Timothei Pont. – [Ca. 1:80000]. – [Amsterdam] : [Joan Blaeu], [1654]. – 1 Karte : Kupferdruck ; 41 x 51 cm. – (Novvs Atlas, das ist Weld=beschreibung. Funfter Theil) Titelkartusche oben rechts, Massstabskartusche oben links. Ohne Text und Numerierungen auf der Rückseite. Ursprungswerk: 5. Teil des "Novus Atlas" hrsg. von Joan Blaeu (Deutsche Ausgabe. – Amsterdam, 1654). Koloriert
Ryh 1904 : 20

1746 Coila provincia. = The province of Kyle / auct. Timoth. Pont. – [Ca. 1:90000]. – [Amsterdam] : [Joan Blaeu], [1654]. – 1 Karte : Kupferdruck ; 44 x 55 cm. – (Novvs Atlas, das ist Weld=beschreibung. Funfter Theil) Titelkartusche unten links, Massstabskartusche oben links. Widmungskartusche oben rechts ("Nobilissimo et ornatissimo iuveni Iacobo, Frenderetti vicecomiti, ..."). Deutscher Text auf

der Kartenrückseite ("Koila, oder Kyle.", "Newe Beschreibung der Landschafft Aire."). Numerierungen auf der Rückseite: "71", "72" (oben), "Schottland.", "Dd" (unten). Ursprungswerk: 5. Teil des "Novus Atlas" hrsg. von Joan Blaeu (Deutsche Ausgabe. – Amsterdam, 1654). Koloriert **Ryh 1904 : 21**

1747 Cvninghamia / ex schedis Timotheo Pont. ; Ioannes Blaeu excudebat. – [Ca. 1:90000]. – [Amsterdam] : [Joan Blaeu], [1654]. – 1 Karte : Kupferdruck ; 41 x 54 cm. – (Novvs Atlas, das ist Weld=beschreibung. Funfter Theil) Titeltartusche oben Mitte, Massstabskartusche unten links. Widmungskartusche oben rechts ("Illust.mo ac nob.mo domino, D Alexandro, comiti de Eglintovn, ..."). Deutscher Text auf der Kartenrückseite ("Cvningham."). Numerierungen auf der Rückseite: "73" (oben), "Schottland.", "Ee" (unten). Ursprungswerk: 5. Teil des "Novus Atlas" hrsg. von Joan Blaeu (Deutsche Ausgabe. – Amsterdam, 1654). Koloriert **Ryh 1904 : 22**

1748 Præfectura Renfroana vulgo dicta Baronia = The baronie of Renfrow / Timotheus Pont auctor. – [Ca. 1:80000]. – [Amsterdam] : [Joan Blaeu], [1654]. – 1 Karte : Kupferdruck ; 38 x 52 cm. – (Novvs Atlas, das ist Weld=beschreibung. Funfter Theil) Titeltartusche unten links, Massstabskartusche unten Mitte, leere Kartusche oben rechts. Deutscher Text auf der Kartenrückseite ("Reinfraw."). Numerierungen auf der Rückseite: "85", "86" (oben), "Schottland.", "LI" (unten). Ursprungswerk: 5. Teil des "Novus Atlas" hrsg. von Joan Blaeu (Deutsche Ausgabe. – Amsterdam, 1654). Koloriert **Ryh 1904 : 23**

1749 Glottiana præfectvra svperior. = The vpper ward of Clyds-dayl / auct. Timoth: Pont. – [Ca. 1:130000]. – [Amsterdam] : [Joan Blaeu], [1654]. – 1 Karte : Kupferdruck ; 38 x 52 cm. – (Novvs Atlas, das ist Weld=beschreibung. Funfter Theil) Titeltartusche (lateinisch) unten Mitte, Titeltartusche (englisch) unten rechts, Massstabskartusche unten links. Ohne Text und Numerierungen auf der Rückseite. Ursprungswerk: 5. Teil des "Novus Atlas" hrsg. von Joan Blaeu (Deutsche Ausgabe. – Amsterdam, 1654). Koloriert **Ryh 1904 : 24**

1750 Glottiana præfectvra inferior, cvm baronia Glascvensi = The nether warde of Clyds-dail, and baronie of Glasco / auct. Timoth. Pont [Ca. 1:130000]. – [Amsterdam] : [Joan Blaeu], [1654]. – 1 Karte : Kupferdruck ; 37 x 52 cm. – (Novvs Atlas, das ist Weld=beschreibung. Funfter Theil) Titeltartusche oben links, Massstabsleiste oben rechts. Deutscher Text auf der Kartenrückseite ("Dammii.", "Clvydsdale."). Numerierungen auf der Rückseite: "83", "84" (oben), "Schottland." und "Kk" (unten). Ursprungswerk: 5. Teil des "Novus Atlas" hrsg. von Joan Blaeu (Deutsche Ausgabe. – Amsterdam, 1654). Koloriert **Ryh 1904 : 25**

1751 Sterlinensis præfectvra = Sterlin-shyr / auct. Timoth Pont. – [Ca. 1:90000]. – [Amsterdam] : [Joan Blaeu], [1654]. – 1 Karte : Kupferdruck ; 40 x 51 cm. – (Novvs Atlas, das ist Weld=beschreibung. Funfter Theil) Titeltartusche oben rechts, Massstabskartusche unten Mitte. Widmungskartusche unten links ("Illustriss.mo ac nobiliss.mo domino D. Iacobo comiti de Kalender ..."). Deutscher Text auf der Kartenrückseite ("Sterling shirifdome."). Numerierungen auf der Rückseite: "93", "94" (oben), "Schottland." und "Oo" (unten).

Ursprungswerk: 5. Teil des "Novus Atlas" hrsg. von Joan Blaeu (Deutsche Ausgabe. – Amsterdam, 1654). Koloriert **Ryh 1904 : 26**

1752 Fifæ vicecomitatvs, = The sherifdome of Fyfe. – [Ca. 1:160000]. – [Amsterdam] : [Joan Blaeu], [1654]. – 1 Karte : Kupferdruck ; 40 x 51 cm. – (Novvs Atlas, das ist Weld=beschreibung. Funfter Theil) Titeltartusche oben Mitte, Massstabsleiste unten links. Widmungskartusche oben links ("Illustrissimo nobilissimoque viro Ioanni Cravfordiæ, ..."). Deutscher Text auf der Kartenrückseite ("Beschreibung von Fife."). Numerierungen auf der Rückseite: "99", "100" (oben), "Schottland." und "Qq" (unten). Ursprungswerk: 5. Teil des "Novus Atlas" hrsg. von Joan Blaeu (Deutsche Ausgabe. – Amsterdam, 1654). Koloriert **Ryh 1904 : 27**

1753 Fifæ pars occidentalis = The west part of Fife. – [Ca. 1:70000]. – [Amsterdam] : [Joan Blaeu], [1654]. – 1 Karte : Kupferdruck ; 40 x 52 cm. – (Novvs Atlas, das ist Weld=beschreibung. Funfter Theil) Titeltartusche oben rechts. Deutscher Text auf der Kartenrückseite ("Newe Beschreibung von Fife, durch Robert Gordonivm."). Numerierungen auf der Rückseite: "101", "102" (oben), "Schottland." und "Rr" (unten). Ursprungswerk: 5. Teil des "Novus Atlas" hrsg. von Joan Blaeu (Deutsche Ausgabe. – Amsterdam, 1654). Koloriert **Ryh 1904 : 28**

1754 Fifæ pars orientalis, = The east part of Fife. – [Ca. 1:85000]. – [Amsterdam] : [Joan Blaeu], [1654]. – 1 Karte : Kupferdruck ; 40 x 51 cm. – (Novvs Atlas, das ist Weld=beschreibung. Funfter Theil) Titeltartusche unten rechts. Deutscher Text auf der Kartenrückseite. Numerierungen auf der Rückseite: "103", "104" (oben), "Schottland." und "Ss" (unten). Ursprungswerk: 5. Teil des "Novus Atlas" hrsg. von Joan Blaeu (Deutsche Ausgabe. – Amsterdam, 1654). Koloriert **Ryh 1904 : 29**

1755 Levinia, vice comitatvs. = The province of Lennox, called the shyre of Dun-Britton / auct. Timoth: Pont. – [Ca. 1:100000]. – [Amsterdam] : [Joan Blaeu], [1654]. – 1 Karte : Kupferdruck ; 38 x 52 cm. – (Novvs Atlas, das ist Weld=beschreibung. Funfter Theil) Titeltartusche unten links, Massstabskartusche unten rechts. Deutscher Text auf der Kartenrückseite ("Lennox."). Numerierungen auf der Rückseite: "87", "88" (oben), "Schottland." und "Mm" (unten). Ursprungswerk: 5. Teil des "Novus Atlas" hrsg. von Joan Blaeu (Deutsche Ausgabe. – Amsterdam, 1654). Koloriert **Ryh 1904 : 30**

1756 Lorna cum insulis vicinis et provinciis eidem conterminis = Lorn w.t the yles and provinces bordering there-vpon / auct. Timoth. Pont. – [Ca. 1:120000]. – [Amsterdam] : [Joan Blaeu], [1654]. – 1 Karte : Kupferdruck ; 38 x 51 cm. – (Novvs Atlas, das ist Weld=beschreibung. Funfter Theil) Titeltartusche oben links, Massstabsleiste Mitte links. Widmungskartusche unten links ("Nob. d[omi]no D. Iacobo Balfovrio ..."). Deutscher Text auf der Kartenrückseite ("Lorna, ausz des Camdeni Beschreibung."). Westen oben. Numerierungen auf der Rückseite: "129" (oben), "Schottland." und "Ccc" (unten). Ursprungswerk: 5. Teil des "Novus Atlas" hrsg. von Joan Blaeu (Deutsche Ausgabe. – Amsterdam, 1654). Koloriert **Ryh 1904 : 31**

1757 Knapdalia provincia, que sub Argathelia censetur = The province of Knapdail which is accounted a member of

Argyll / auct. Timoth. Pont. – [Ca. 1:100000]. – [Amsterdam] : [Joan Blaeu], [1654]. – 1 Karte : Kupferdruck ; 41 x 52 cm. – (Novvs Atlas, das ist Weld=beschreibung. Funfter Theil)

Titelkartusche und Massstabsleiste unten links. Deutscher Text auf der Kartenrückseite ("Knapdail."). Numerierungen auf der Rückseite: "75" (oben), "Schottland." und "Ff" (unten).

Ursprungswerk: 5. Teil des "Novus Atlas" hrsg. von Joan Blaeu (Deutsche Ausgabe. – Amsterdam, 1654). Koloriert **Ryh 1904 : 32**

1758 Cantyra chersonesus, = Cantyr a demie-yland / auctor Timoth. Pont. – [Ca. 1:160000]. – [Amsterdam] : [Joan Blaeu], [1654]. – 1 Karte : Kupferdruck ; 40 x 48 cm. – (Novvs Atlas, das ist Weld=beschreibung. Funfter Theil)

Titelkartusche oben links, Massstabskartusche unten links. Deutscher Text auf der Kartenrückseite ("Cantyre, ausz dem Camdeno."). Westen oben. Numerierungen auf der Rückseite: "77" (oben), "Schottland." und "Gg" (unten). Ursprungswerk: 5. Teil des "Novus Atlas" hrsg. von Joan Blaeu (Deutsche Ausgabe. – Amsterdam, 1654). Koloriert **Ryh 1904 : 33**

1759 Angusia provincia scotiae sive the shire of Angus. – [Ca. 1:120000]. – Amstelædami [Amsterdam] : sumptibus Gerardi Valk et Petri Schenk, [zwischen 1670 und 1690]. – 1 Karte : Kupferdruck ; 42 x 50 cm

Widmungskartusche oben rechts ("illustrissimo, nobilissimo, ac potentissimo domino D. Georgio comiti de Panmure ...").

Massstabsleisten links, Titelkartusche unten rechts. Koloriert **Ryh 1904 : 37**

1760 Dvo vicecomitatvs Aberdonia [et] Banfia, : una cum regionibus [et] terrarum tractibus sub iis comprehensis = A description of the two shyres Aberdene and Banf : with such countreys and provinces as ar comprehended under them / auctore Roberto Gordonio à Straloch. – [Ca. 1:250000]. – [Amsterdam] : [Joan Blaeu], [1654]. – 1 Karte : Kupferdruck ; 41 x 54 cm. – (Novvs Atlas, das ist Weld=beschreibung. Funfter Theil)

Titelkartusche oben links, Massstabskartusche unten links. Deutscher Text auf der Kartenrückseite ("Die Vice-Gräffschafft Aberdonia und Bamfia, ..."). Numerierungen auf der Rückseite: "121", "122" (oben), "Schottland." und "Zz" (unten).

Ursprungswerk: 5. Teil des "Novus Atlas" hrsg. von Joan Blaeu (Deutsche Ausgabe. – Amsterdam, 1654). Koloriert **Ryh 1904 : 38**

1761 Moravia Scotiae provincia, / ex Timothei Pont scedis descripta et aucta per Robert Gordonium à Strathloch. – [Ca. 1:160000]. – [Amsterdam] : [Joan Blaeu], [1654]. – 1 Karte : Kupferdruck ; 40 x 53 cm. – (Novvs Atlas, das ist Weld=beschreibung. Funfter Theil)

Titelkartusche und Massstabsleiste unten rechts. Deutscher Text auf der Kartenrückseite ("Neue Beschreibung von Murray, durch Robert. Gordonivm."). Numerierungen auf der Rückseite: "137", "138" (oben), "Schottland." und "Fff" (unten). Ursprungswerk: 5. Teil des "Novus Atlas" hrsg. von Joan Blaeu (Deutsche Ausgabe. – Amsterdam, 1654). Koloriert **Ryh 1904 : 39**

1762 Lochabria, omnesq[ue] insulae versus occidentem sitae, ut Visto, Mulla, aliaequae. – [Ca. 1:450000]. – Amstelædami [Amsterdam] : sumptibus Gerardi Valk et Petri Schenk, [zwischen 1670 und 1690]. – 1 Karte : Kupferdruck ; 42 x 51 cm

Titelkartusche oben rechts, Massstabskartusche unten links.

Koloriert **Ryh 1904 : 41**

1763 Sovtherlandia. – [Ca. 1:170000]. – [Amsterdam] : [Joan Blaeu], [1654]. – 1 Karte : Kupferdruck ; 36 x 51 cm. – (Novvs Atlas, das ist Weld=beschreibung. Funfter Theil)

Titelkartusche oben links, Massstabsleiste unten rechts. Deutscher Text auf der Kartenrückseite ("Wahre jedwertige Beschreibung von Svtherland, ..."). Numerierungen auf der Rückseite: "143", "144" (oben), "Schottland." und "Hhh" (unten). Ursprungswerk: 5. Teil des "Novus Atlas" hrsg. von Joan Blaeu (Deutsche Ausgabe. – Amsterdam, 1654). Koloriert **Ryh 1904 : 42**

1764 Strath-Navernia = Strath-Navern / auct. Timotheo Pont. – [Ca. 1:190000]. – [Amsterdam] : [Joan Blaeu], [1654]. – 1 Karte : Kupferdruck ; 40 x 49 cm. – (Novvs Atlas, das ist Weld=beschreibung. Funfter Theil)

Titelkartusche oben rechts, leere Kartusche unten links, Massstabskartusche unten rechts. Deutscher Text auf der Kartenrückseite ("Strath-Navern."). Numerierungen auf der Rückseite: "149", "150" (oben), "Schottland." und "Kkk" (unten). Ursprungswerk: 5. Teil des "Novus Atlas" hrsg. von Joan Blaeu (Deutsche Ausgabe. – Amsterdam, 1654). Koloriert **Ryh 1904 : 43**

1765 Cathenesia = Caithness / auct. Timotheo Pont. – [Ca. 1:160000]. – [Amsterdam] : [Joan Blaeu], [1654]. – 1 Karte : Kupferdruck ; 37 x 51 cm. – (Novvs Atlas, das ist Weld=beschreibung. Funfter Theil)

Titelkartusche unten links, Massstabsleiste oben links. Deutscher Text auf der Kartenrückseite ("Caithnes."). Westen oben. Numerierungen auf der Rückseite: "153", "154" (oben), "Schottland." und "Mmm" (unten). Ursprungswerk: 5. Teil des "Novus Atlas" hrsg. von Joan Blaeu (Deutsche Ausgabe. – Amsterdam, 1654). Koloriert **Ryh 1904 : 44**

1766 Scotiae provinciae mediterraneae inter Taum flumen et vararis aestuarium: sunt autem Braid-Allaban, Atholia, Marria svperior, Badenocha, Strath-Spea, Lochabria, : cum chersoneso qui ei ad occasum prætenditur; cum singulis earundem partibus = A description of the inland provinces of Scotland lying between Tay river and Murra fyth, : conteyning Braid-Allaban, Athol, Brae of Mar, Badenoch, Strath-Spey, Lochabyr, w.t al ye lands which ley west from Lochabyr w.t all thair parts conteyned under them / opera Ro. Gordonii a Straloch. – [Ca. 1:360000]. – [Amsterdam] : [Joan Blaeu], [1654]. – 1 Karte : Kupferdruck ; 40 x 51 cm. – (Novvs Atlas, das ist Weld=beschreibung. Funfter Theil)

Titelkartusche oben links, Massstabsleiste unten links. Deutscher Text auf der Kartenrückseite ("Braid Albin, oder Albani."). Numerierungen auf der Rückseite: "127", "128" (oben), "Schottland." und "Bbb" (unten). Ursprungswerk: 5. Teil des "Novus Atlas" hrsg. von Joan Blaeu (Deutsche Ausgabe. – Amsterdam, 1654). Koloriert **Ryh 1904 : 45**

1767 Extima Scotiae septentrionalis ora, : ubi provinciae sunt Rossia, Svtherlandia, Cathenesia, Strath-Navernia, cum vicinis regiunculis quae eis subsunt, etiamque Moravia / R. Gordonius à Strath-loch collegit et descripsit. – [Ca. 1:450000]. – [Amsterdam] : [Joan Blaeu], [1654]. – 1 Karte : Kupferdruck ; 40 x 50 cm. – (Novvs Atlas, das ist Weld=beschreibung. Funfter Theil)

Titelkartusche oben links, Massstabsleiste Mitte rechts. Deutscher Text auf der Kartenrückseite ("Der eusserste Strich Schottlandes, in welchem die Landschaften Rossia, ..."). Numerierungen auf der Rückseite: "131", "132" (oben), "Schottland." und "Ddd" (unten). Ursprungswerk: 5. Teil des "Novus Atlas" hrsg. von Joan Blaeu (Deutsche Ausgabe. – Amsterdam, 1654). Koloriert **Ryh 1904 : 46**

1768 Scotiae provinciae intra flumen Taum, et Murra fyrth sitae, : utpote Moravia, Badenoch, Atholia, Aberdonia, Baneia et Mernis / apud G. Valk et P. Schenk. – [Ca. 1:450000]. – [Amsterdam] : [Gerard Valck et Pieter Schenk], [zwischen 1670 und 1690]. – 1 Karte : Kupferdruck ; 42 x 51 cm
Massstabskartusche oben rechts, Titelkartusche unten rechts. Koloriert **Ryh 1904 : 50**

1769 Carte des environs d'Edenburg : qui comprend les shires ou comtés d'Edenburg, d'Haddingtoun, de Berwick, de Linlithgow, de Lanerk, de Stirling, de Clackmannan, de Kinross, de Fife [et]c / tirée de la grande carte d'Ecosse de Dowet ingénieur du Duc d'Argile [=James Dorret], par le Sr. Robert de Vaugondy géographe ordin. du roi, ... ; gravé par E. Dussy ; [Titelkartusche:] Arrivet inv. [et] sculp. – [Ca. 1:250000]. – A Paris : chez le Sr. Fortin ing. r. mécanicien du roy rue de la harpe près la rue du Foin, 1778. – 1 Karte : Kupferdruck ; 45 x 57 cm
Koloriert **Ryh 1904 : 53**

5.3.5 Schottland: Verwaltungsbezirke • Scotland: counties

Zur Fortsetzung vorgesehener Band • Volume to be continued **[Ryh 1905]**

5.3.6 Schottische Inseln • Scottish islands

1770 Scotiae insulae : westliche Inseln, mitternächtige Inseln. – [Versch. Orte], 1654–1778. – 15 Kt. (in Sammelband) ; 53 cm
Systematische Gliederung nach Ryhiner: Kap. 5 (Insulae Britannicae), Sektion 3 (Scotia regnum), Bd. 6 **Ryh 1906**

1771 Buthe insula vulgo the yle of Boot / auct. Tim. Pont. – [Ca. 1:120000]. – [Amsterdam] : [Joan Blaeu], [1654]. – 1 Karte : Kupferdruck ; 38 x 49 cm. – (Novvs Atlas, das ist Weld=beschreibung. Funfter Theil)
Titelkartusche oben rechts, Massstabskartusche oben Mitte. Deutscher Text auf der Kartenrückseite ("Die Insel Buthe, oder Boot."). Numerierungen auf der Rückseite: "81" (oben), "Schottland." und "Ii" (unten). Ursprungswerk: 5. Teil des "Novus Atlas" hrsg. von Joan Blaeu (Deutsche Ausgabe. – Amsterdam, 1654). Koloriert **Ryh 1906 : 1**

1772 Arania insula in aestuario Glottæ = The Yle of Arran in the fyrth of Clyd / Timotheo Pont auctore. – [Ca. 1:140000]. – [Amsterdam] : [Joan Blaeu], [1654]. – 1 Karte : Kupferdruck ; 38 x 51 cm. – (Novvs Atlas, das ist Weld=beschreibung. Funfter Theil)
Titelkartusche unten rechts, Massstabskartusche unten links. Deutscher Text auf der Kartenrückseite ("Die Insel Glotta, oder Arran."). Osten oben. Numerierungen auf der Rückseite: "79" (oben), "Schottland." und "Hh" (unten). Ursprungswerk: 5. Teil des

"Novus Atlas" hrsg. von Joan Blaeu (Deutsche Ausgabe. – Amsterdam, 1654). Koloriert **Ryh 1906 : 2**

1773 Æbudæ insulae sive Hebrides; : quæ Scotiae ad occasum prætenduntur, = The westerne iles of Scotland / lustratæ et descriptæ a Timotheo Pont. – [Ca. 1:790000]. – [Amsterdam] : [Joan Blaeu], [1654]. – 1 Karte : Kupferdruck ; 37 x 52 cm. – (Novvs Atlas, das ist Weld=beschreibung. Funfter Theil)

Titelkartusche oben links, Massstabsleiste unten rechts. Deutscher Text auf der Kartenrückseite ("Beschreibung derer Inseln umb und neben Schottland.", "Bvchananvs.", "Die Inseln Æbudæ, gemeinlich Hebrides."). Westen oben. Numerierungen auf der Rückseite: "155", "156" (oben), "Schottland." und "Nnn" (unten). Ursprungswerk: 5. Teil des "Novus Atlas" hrsg. von Joan Blaeu (Deutsche Ausgabe. – Amsterdam, 1654). Koloriert **Ryh 1906 : 3**

1774 Ila insvla, : ex Æbudarum majoribus una = The yle of Ila, : being one of the biggest of the Westerne Yles / auct. Tim. Pont. – [Ca. 1:170000]. – [Amsterdam] : [Joan Blaeu], [1654]. – 1 Karte : Kupferdruck ; 53 x 51 cm. – (Novvs Atlas, das ist Weld=beschreibung. Funfter Theil)
Titelkartusche und Massstabsleiste oben links. Deutscher Text auf der Kartenrückseite ("Ila."). Numerierungen auf der Rückseite: "159" (oben), "Schottland." und "Ppp" (unten). Ursprungswerk: 5. Teil des "Novus Atlas" hrsg. von Joan Blaeu (Deutsche Ausgabe. – Amsterdam, 1654). Koloriert **Ryh 1906 : 4**

1775 Ivra insvla = The yle of Ivra : one of the westerne iles of Scotland / auct. Timoth. Pont. – [Ca. 1:150000]. – [Amsterdam] : [Joan Blaeu], [1654]. – 1 Karte : Kupferdruck ; 40 x 51 cm. – (Novvs Atlas, das ist Weld=beschreibung. Funfter Theil)
Titelkartusche Mitte links, Massstabsleiste unten links. Deutscher Text auf der Kartenrückseite ("Ivra."). Numerierungen auf der Rückseite: "157" (oben), "Schottland." und "Ooo" (unten). Ursprungswerk: 5. Teil des "Novus Atlas" hrsg. von Joan Blaeu (Deutsche Ausgabe. – Amsterdam, 1654). Koloriert **Ryh 1906 : 5**

1776 Mvla insvla, : quæ ex Æbudarum numero una est, et Lochabriæ ad occasum prætenditur = The yle of Mvl : wiche is one of the westerne yles, and lyeth ovir against Lochabÿr / auct. Timoth. Pont. – [Ca. 1:170000]. – [Amsterdam] : [Joan Blaeu], [1654]. – 1 Karte : Kupferdruck ; 41 x 53 cm. – (Novvs Atlas, das ist Weld=beschreibung. Funfter Theil)
Titelkartusche unten links, Massstabskartusche oben Mitte. Deutscher Text auf der Kartenrückseite ("Mula."). Numerierungen auf der Rückseite: "161", "162" (oben), "Schottland." und "Qqq" (unten). Ursprungswerk: 5. Teil des "Novus Atlas" hrsg. von Joan Blaeu (Deutsche Ausgabe. – Amsterdam, 1654). Koloriert **Ryh 1906 : 6**

1777 Insvlæ qvædam minores ex Æbudis quæ Mvlam et Skiam insulas interjacent = Some of the smaller westerne yles, lying betweene the yles of Mvle and Skye / Timoth. Pont auctor. – [Nicht massstabsgetreu]. – [Amsterdam] : [Joan Blaeu], [1654]. – 1 Karte : Kupferdruck ; 37 x 51 cm. – (Novvs Atlas, das ist Weld=beschreibung. Funfter Theil)
Titelkartusche oben Mitte, Massstabskartusche unten rechts. Deutscher Text auf der Kartenrückseite ("Rvma, zusamt den umligenden Inseln."). Westen oben. Numerierungen auf der

Rückseite: "163" (oben), "Schottland." und "Rrr" (unten).
 Ursprungswerk: 5. Teil des "Novus Atlas" hrsg. von Joan Blaeu
 (Deutsche Ausgabe. – Amsterdam, 1654). Koloriert **Ryh 1906 : 7**

1778 Skia vel Skiana = The yle of Skie / auct. Timotheo Pont. – [Ca. 1:160000]. – [Amsterdam] : [Joan Blaeu], [1654]. – 1 Karte : Kupferdruck ; 40 x 51 cm. – (Novvs Atlas, das ist Weld=beschreibung. Funfter Theil)
 Titeltartusche oben rechts, Massstabsleiste unten links. Kartusche mit Legende unten links. Deutscher Text auf der Kartenrückseite ("Skia."). Numerierungen auf der Rückseite: "165" (oben), "Schottland." und "Sss" (unten). Ursprungswerk: 5. Teil des "Novus Atlas" hrsg. von Joan Blaeu (Deutsche Ausgabe. – Amsterdam, 1654). Koloriert **Ryh 1906 : 8**

1779 Vistvs insvla, vulgo Viist, : cum aliis minoribus ex Æbudarvm nvmero ei ad meridiem adjacentibus / auct. Timotheo Pont. – [Ca. 1:130000]. – [Amsterdam] : [Joan Blaeu], [1654]. – 1 Karte : Kupferdruck ; 44 x 56 cm. – (Novvs Atlas, das ist Weld=beschreibung. Funfter Theil)
 Nebenkarte oben links (südlich anschliessende Inseln der Äusseren Hebriden, 13 x 33 cm). Titeltartusche oben rechts. Deutscher Text auf der Kartenrückseite ("Die Eylanden / nahe der Insel Visto vom Mittag her gelegen.", "Vistvs."). Westen oben. Numerierungen auf der Rückseite: "167", "168" (oben), "Schottland." und "Tit" (unten). Ursprungswerk: 5. Teil des "Novus Atlas" hrsg. von Joan Blaeu (Deutsche Ausgabe. – Amsterdam, 1654). Koloriert **Ryh 1906 : 9**

1780 Leogvs et Haraia, : insulae ex Æbudarum numero, quæ, quamquam isthmo cohæreant, pro diversis habentur = Lewis and Harray : of the numbere of the western yles, which two although they ioyne be a necke of land ar accounted dyvers ylands. – [Ca. 1:220000]. – [Amsterdam] : [Joan Blaeu], [1654]. – 1 Karte : Kupferdruck ; 38 x 51 cm. – (Novvs Atlas, das ist Weld=beschreibung. Funfter Theil)
 Titeltartusche unten links, Massstabskartusche unten rechts. Deutscher Text auf der Kartenrückseite ("Harrys."). Westen oben. Numerierungen auf der Rückseite: "169", "170" (oben), "Schottland." und "Uuu" (unten). Ursprungswerk: 5. Teil des "Novus Atlas" hrsg. von Joan Blaeu (Deutsche Ausgabe. – Amsterdam, 1654). Koloriert **Ryh 1906 : 10**

1781 Tabula Leogi et Haraia, ac Skia vel Skiana insularum. – [Ca. 1:380000]. – Amstelædami [Amsterdam] : ex officina Gerardi Valk et Petri Schenk,

[zwischen 1670 und 1690]. – 1 Karte : Kupferdruck ; 43 x 51 cm

Titeltartusche oben Mitte, Massstabskartusche unten links.

Koloriert

Ryh 1906 : 12

1782 Orcadvm et Schetlandia insvlarvm accuratissima descriptio. – [Ca. 1:410000]. – [Amsterdam] : [Joan Blaeu], [1654]. – 2 Karten auf 1 Blatt : Kupferdruck ; zusammen 39 x 52 cm. – (Novvs Atlas, das ist Weld=beschreibung. Funfter Theil)
 Karte in der linken Bildhälfte: "Orcades." (39 x 22 cm). Karte in der rechten Bildhälfte: "Schetlandia." (39 x 29 cm). Widmungskartusche unten rechts ("Generis nobilitate, ac eruditionis splendore præstantissimo heroi, D. Ioanni Scott, ... dicat Guiljelmus Blaeuw."). Titeltartusche oben Mitte, Wappenkartusche oben links, Massstabskartusche unten Mitte. Deutscher Text auf der Kartenrückseite ("Orcades."). Numerierungen auf der Rückseite: "171", "172" (oben), "Schottland." und "Xxx" (unten). Ursprungswerk: 5. Teil des "Novus Atlas" hrsg. von Joan Blaeu (Deutsche Ausgabe. – Amsterdam, 1654). Koloriert **Ryh 1906 : 32**

1783 Orcadvm et Schetlandia insvlarvm accuratissima descriptio. – [Ca. 1:420000]. – Amstelodami [Amsterdam] : apud G. Valk et P. Schenk, [zwischen 1670 und 1690]. – 2 Karten auf 1 Blatt : Kupferdruck ; zusammen 37 x 48 cm

Karte in der linken Bildhälfte: "Orcades." (37 x 20 cm). Karte in der rechten Bildhälfte: "Schetlandia." (37 x 27 cm). Titeltartusche oben Mitte, Wappenkartusche oben links. Massstabsleisten jeweils unten rechts. Koloriert **Ryh 1906 : 34**

1784 Les isles Orcadney, ou Orkney; Schetland, ou Hetland; et de Fero, ou Farre. : tirées de divers memoires : avecq privilege pour vingt ans / par le Sr. Sanson d'Abbev. geogr. ord.re du roy. – [Ca. 1:870000]. – A Paris : chez Pierre Mariette rue St. Jacques a l'Esperance, 1665. – 1 Karte : Kupferdruck ; 41 x 52 cm
 Koloriert **Ryh 1906 : 35**

1785 Les isles Orcadney, ou Orkney; Schetland, ou Hetland; et de Fero, ou Farre. : tirées de divers memoires / par le Sr. Sanson géog. ord.re du roi. – [Ca. 1:880000]. – A Paris : chez le Sr. Fortin ing.r pour les globes rue de la Harpe près celle du Foin, 1778. – 1 Karte : Kupferdruck ; 41 x 52 cm
 Koloriert **Ryh 1906 : 36**

5.4 Irland • Ireland

5.4.1 Irland • Ireland

1786 *Hibernia regnum* : allgemeine Karten. – [Versch. Orte], 1573–1806. – 51 Kt. (in Sammelband) ; 53 cm Systematische Gliederung nach Ryhiner: Kap. 5 (Insulae Britannicae), Sektion 4 (Hibernia regnum), Bd. 1 **Ryh 2001**

1787 *Eryn. = Hiberniae, Britannicae insvlae, nova descriptio. = Irlandt. : cum priuilegio.* – [Ca. 1:1200000]. – [Antwerpen] : [s.n.], [erschienen 1573]. – 1 Karte : Kupferdruck ; 34 x 47 cm. – (Theatrum oder Schawplatz des Erdbodems ; 6 D)

Titelkartusche oben rechts, Massstabskartusche unten links. Widmung unten rechts ("Hanc insule partem Anglis incolendam dedit Elisabetha anglie regina; ..."). Westen oben. Deutscher Text ("Irlandt.") und Seitennummer ("6.D.") auf der Kartenrückseite. Ursprungswerk: "Theatrum oder Schawplatz des Erdbodems" von Abraham Ortelius (Antwerpen, 1573). Koloriert **Ryh 2001 : 1**

1788 *Eryn. = Hiberniae, Britannicae insvlae, nova descriptio. = Irlandt. : cum priuilegio.* – [Ca. 1:1200000]. – [Antwerpen] : [s.n.], [erschienen 1579]. – 1 Karte : Kupferdruck ; 34 x 47 cm. – (Theatrum orbis terrarum ; 12)

Titelkartusche oben rechts, Massstabskartusche unten links. Widmung unten rechts ("Hanc insule partem Anglis incolendam dedit Elisabetha anglie regina; ..."). Westen oben. Lateinischer Text ("Hibernia.") und Seitennummer ("12") auf der Kartenrückseite. Ursprungswerk: "Theatrum orbis terrarum" von Abraham Ortelius (Antwerpen : Plantijn, 1579). Koloriert **Ryh 2001 : 2**

1789 *Irlandiae regnum : cum priuilegio / per Gerardum Mercatorem.* – [Ca. 1:1600000]. – [Amsterdam] : [Jodocus Hondius], [1606]. – 1 Karte : Kupferdruck ; 31 x 40 cm. – (Gerardi Mercatoris atlas sive cosmographicae meditationes de fabrica mvndi et fabricati figvra) Lateinischer Text auf der Kartenrückseite ("Hibernia."). Titelkartusche oben rechts, Massstabsleiste unten links. Westen oben. Seitennumerierung (Rückseite): "49" und "50" (oben), "N" (unten). Ursprungswerk: "Gerardi Mercatoris atlas sive cosmographicae meditationes de fabrica mvndi et fabricati figvra" hrsg. von J. Hondius (Amsterdam, 1606) **Ryh 2001 : 3**

1790 *Irlandiae regnum : cum priuilegio / per Gerardum Mercatorem.* – [Ca. 1:1600000]. – [Amsterdam] : [Henricus Hondius], [1630]. – 1 Karte : Kupferdruck ; 31 x 40 cm. – (Gerardi Mercatoris atlas sive cosmographicae meditationes de fabrica mundi et fabricati figura) Lateinischer Text auf der Kartenrückseite ("Hibernia regnum."). Titelkartusche oben rechts, Massstabsleiste unten links. Westen oben. Seitennumerierung (Rückseite): "47" und "48" (oben), "Q" (unten). Ursprungswerk: "Gerardi Mercatoris atlas sive cosmographicae meditationes de fabrica mundi et fabricati figura" hrsg. von H. Hondius (Amsterdam, 1630). Koloriert **Ryh 2001 : 4**

1791 [Hiberniae britannicae insvlae nova descriptio.] *Hiberniae britan[n]icae insvlae nova descriptio = Eryn. = Irlandt / I. B. excud. [=Johannes Bussemacher].* – [Ca. 1:1800000]. – [Köln] : [Johannes Bussemacher], [1600]. –

1 Karte : Kupferdruck ; 22 x 30 cm. – (Geographisch Handtbuch)

Titelkartusche unten links, Massstabsleiste unten Mitte. Porträt oben rechts ("Elisabet D. G. Ang. Fran. Hib. et Verg. regina"), Widmung unten rechts ("Hanc insule ... Elisabetha anglie regina; ..."). Erläuterungen oben rechts ("Ex Gyraldo Camb. ..."). Deutscher Text auf der Kartenrückseite ("Ihrlandt."). Westen oben. Ursprungswerk: "Geographisch Handtbuch" von Matthias Quad (Köln : J. Bussemacher, 1600) **Ryh 2001 : 5 A**

1792 *Irlandiae regnum.* – [Ca. 1:2800000]. – [Amsterdam] : [Cloppenburgh], [1630]. – 1 Karte : Kupferdruck ; 17 x 24 cm. – (Gerardi Mercatoris atlas sive cosmographicae meditationes de fabrica mundi et fabricati figura ; 35)

Titelkartusche unten links. Westen oben. Seitennumerierung oben rechts ("35"), Kapitelüberschrift oben Mitte ("D'Irlande."). Ursprungswerk: "Gerardi Mercatoris atlas sive cosmographicae meditationes de fabrica mundi et fabricati figura" (Amsterdam : Cloppenburgh, 1630). Grenzen koloriert. Auf Papier aufgeklebt **Ryh 2001 : 5 B**

1793 [Hiberniae tertia tabula] : cum priuilegio / per Gerardum Mercatorem. – [Ca. 1:1000000]. – [Amsterdam] : [Jodocus Hondius], [1606]. – 1 Karte : Kupferdruck ; 32 x 45 cm. – (Gerardi Mercatoris atlas sive cosmographicae meditationes de fabrica mvndi et fabricati figvra) Lateinischer Text auf der Kartenrückseite ("Hiberniae III. tabvla."). Ohne Titel, Massstabsleiste oben links. Seitennumerierung (Rückseite): "53" und "54" (oben), "P" (unten). Ursprungswerk: "Gerardi Mercatoris atlas sive cosmographicae meditationes de fabrica mvndi et fabricati figvra" hrsg. von J. Hondius (Amsterdam, 1606) **Ryh 2001 : 6**

1794 *Irlandiae regnum : cum priuilegio / per Gerardum Mercatorem.* – [Ca. 1:1000000]. – [Amsterdam] : [Jodocus Hondius], [1606]. – 1 Karte : Kupferdruck ; 32 x 45 cm. – (Gerardi Mercatoris atlas sive cosmographicae meditationes de fabrica mvndi et fabricati figvra) Lateinischer Text auf der Kartenrückseite ("Hiberniae V. tabvla."). Massstabsleiste oben links, Titelkartusche unten rechts. Seitennumerierung (Rückseite): "57" und "58" (oben), "R" (unten). Ursprungswerk: "Gerardi Mercatoris atlas sive cosmographicae meditationes de fabrica mvndi et fabricati figvra" hrsg. von J. Hondius (Amsterdam, 1606) **Ryh 2001 : 7**

1795 [Hiberniae secunda tabula] : cum priuilegio / per Gerardum Mercatorem. – [Ca. 1:1000000]. – [Amsterdam] : [Henricus Hondius], [1630]. – 1 Karte : Kupferdruck ; 32 x 45 cm. – (Gerardi Mercatoris atlas sive cosmographicae meditationes de fabrica mundi et fabricati figura)

Lateinischer Text auf der Kartenrückseite ("Hiberniae II tabvla in qua Vltonia, Connacia, Media [et] pars Lageniae."). Ohne Titel, Massstabsleiste oben links. Seitennumerierung (Rückseite): "49" und "50" (oben), "R" (unten). Ursprungswerk: "Gerardi Mercatoris atlas sive cosmographicae meditationes de fabrica mundi et fabricati figura" hrsg. von H. Hondius (Amsterdam, 1630). Koloriert **Ryh 2001 : 8**

1796 *Irlandiae regnum : cum priuilegio / per Gerardum Mercatorem.* – [Ca. 1:1000000]. – [Amsterdam] : [Henricus Hondius], [1630]. – 1 Karte : Kupferdruck ;

32 x 45 cm. – (Gerardi Mercatoris atlas sive cosmographicae meditationes de fabrica mundi et fabricati figura)

Lateinischer Text auf der Kartenrückseite ("Hiberniæ III tabvla in qua Momonia [et] Lageniæ reliqua."). Massstabsleiste oben links, Titeltasche unten rechts. Seitennumerierung (Rückseite): "51" und "52" (oben), "S" (unten). Ursprungswerk: "Gerardi Mercatoris atlas sive cosmographicae meditationes de fabrica mundi et fabricati figura" hrsg. von H. Hondius (Amsterdam, 1630). Koloriert

Ryh 2001 : 9

1797 [D'Irlande]. – [Ca. 1:1900000]. – [Amsterdam] : [Cloppenburg], [1630]. – 1 Karte : Kupferdruck ; 17 x 24 cm. – (Gerardi Mercatoris atlas sive cosmographicae meditationes de fabrica mundi et fabricati figura ; 51) Ohne Titel, Massstabsleiste unten rechts. Seitennumerierung oben rechts ("51"), Kapitelüberschrift oben Mitte ("D'Irlande."). Ursprungswerk: "Gerardi Mercatoris atlas sive cosmographicae meditationes de fabrica mundi et fabricati figura" (Amsterdam : Cloppenburg, 1630). Grenzen koloriert. Auf Papier aufgeklebt

Ryh 2001 : 10 A

1798 Irlandiæ regnum. – [Ca. 1:2000000]. – [Amsterdam] : [Cloppenburg], [1630]. – 1 Karte : Kupferdruck ; 17 x 24 cm. – (Gerardi Mercatoris atlas sive cosmographicae meditationes de fabrica mundi et fabricati figura ; 43)

Titeltasche unten rechts. Seitennumerierung oben rechts ("43"), Kapitelüberschrift oben Mitte ("D'Irlande."). Ursprungswerk: "Gerardi Mercatoris atlas sive cosmographicae meditationes de fabrica mundi et fabricati figura" (Amsterdam : Cloppenburg, 1630). Grenzen koloriert. Auf Papier aufgeklebt

Ryh 2001 : 10 B

1799 Hibernia regnum vulgo Ireland / apud Guiljelmum Blaeu. – [Ca. 1:1200000]. – [Amsterdam] : [Joan Blaeu], [1647 oder 1648]. – 1 Karte : Kupferdruck ; 37 x 48 cm. – (Novvs Atlas, das ist Welt-beschreibung. Drittes Theil) Deutscher Text auf der Kartenrückseite ("Irlandt."). Wappenkartusche oben links, Titeltasche Mitte links, Massstabskartusche unten rechts. Seitennumerierung (Rückseite): "4" (oben) und "D" (unten). Ursprungswerk: Anhang des 3. Teils des "Novus Atlas" hrsg. von Joan Blaeu (Deutsche Ausgabe. – Amsterdam, 1647 oder 1648). Koloriert

Ryh 2001 : 11

1800 Hibernia regnum vulgo Ireland. – [Ca. 1:1200000]. – Amstelodami [Amsterdam] : apud Ioannem Ianssonium, [um 1680]. – 1 Karte : Kupferdruck ; 37 x 49 cm. – (Joannis Janssonii novus atlas)

Wappenkartusche oben links, Titeltasche Mitte links, Massstabskartusche unten rechts. Ursprungswerk: "Joannis Janssonii novus atlas", Bd. 3 (Amsterdam, erschienen um 1680). Koloriert. Auf Papier aufgeklebt

Ryh 2001 : 12

1801 Regnum Hiberniæ : divisum in quatuor partes quæ sunt Ultonia Conachia Lagenia et Momonia quæ et sunt divisæ in omnes suos comitatus / per F. de Wit. – [Ca. 1:880000]. – Amstelodami [Amsterdam] : apud Fredericum de Wit, [zwischen 1659 und 1688]. – 1 Karte : Kupferdruck ; 57 x 48 cm

Wappenkartusche oben links, Titel- und Massstabskartusche unten rechts. Koloriert

Ryh 2001 : 13

1802 Irlande royaume : divisé en ses quatre provinces, et ces prov.ces en leurs comtés : avecq privilege pour vingt

ans / par le Sr. Sanson d'Abbeville geogr. ord.re de Sa Majesté. – [Ca. 1:1800000]. – A Paris : chez Pierre Mariette rue St. Jacques a l'Esperance, 1665. – 1 Karte : Kupferdruck ; 37 x 46 cm

Koloriert

Ryh 2001 : 17

1803 Irlande royaume : divisé en ses quatre provinces, et ces prov.ces en leurs comtés / par le Sr. Sanson geog. ord. du roi. – [Ca. 1:1700000]. – A Paris : chez Fortin ing.r mecanicien du roi pour les globes rue de la Harpe, 1778. – 1 Karte : Kupferdruck ; 37 x 46 cm

Koloriert

Ryh 2001 : 18

1804 [Partie septentrionale du royaume d'Irlande.] Partie septentr.le du royaume d'Irlande, : ou sont la province d'Ulster, et partie des prov.ces de Leinster, et Connaugh; divisées en leurs comtés [et]c. : avecq privilege pour vingt ans / par le Sr. Sanson d'Abbev. geogr. ord.re du roy. – [Ca. 1:880000]. – A Paris : chez Pierre Mariette rue St. Jacques a l'esperance, 1665. – 1 Karte : Kupferdruck ; 38 x 47 cm

Koloriert

Ryh 2001 : 19

1805 [Partie septentrionale du royaume d'Irlande.] Partie septentr.le du royaume d'Irlande, : ou sont la province d'Ulster, et partie des prov.ces de Leinster, et Connaugh; divisées en leurs comtés [et]c. / par le Sr. Sanson geog. ord.re du roi. – [Ca. 1:880000]. – A Paris : chez Fortin ing.r mecanicien du roi pour les globes rue de la Harpe près celle du Foin, 1778. – 1 Karte : Kupferdruck ; 38 x 47 cm

Koloriert

Ryh 2001 : 20

1806 [Partie meridionale du royaume d'Irlande.] Partie meridio.le du royaume d'Irlande, : ou sont la prov.ce de Mounster, et partie des prov.ces de Leinster, et Connaugh; divisées en leurs comtés : avecq privilege pour 20. ans / tirées de I. B. Boazius, et de I. Speed ; par le Sr. Sanson geogr. ord.re du roy. – [Ca. 1:880000]. – A Paris : chez l'auteur, 1665. – 1 Karte : Kupferdruck ; 38 x 47 cm

Koloriert

Ryh 2001 : 21

1807 [Partie meridionale du royaume d'Irlande.] Partie meridio.le du royaume d'Irlande, : ou sont la prov.ce de Mounster, et partie des prov.ces de Leinster, et Connaugh; divisées en leurs comtés / tirées de I. B. Boazius, et de I. Speed ; par le Sr. Sanson geogr. ord.re du roy. – [Ca. 1:880000]. – A Paris : chez Fortin ing.r mecanicien du roi pour les globes rue de la Harpe pres celle du Foin, 1778. – 1 Karte : Kupferdruck ; 38 x 47 cm

Koloriert

Ryh 2001 : 22

1808 Regnum Hiberniæ, : divisum in provincias Ultoniam, Connachiam, Lageniam et Momoniam, quæ vicissim dividuntur in comitatus Colraniam, Tyronam, Letrimam, Galdiam, Rosecomum, Dublinum, Kilkenniam, Wexfurtum, Lemricum et Corcam : c. p. / per G: et L: Valk. – [Ca. 1:870000]. – [Amsterdam] : [Gerard und Leonardus Valck], [nach 1705]. – 1 Karte : Kupferdruck ; 55 x 48 cm

Titel oben, Massstabsleisten oben rechts. Koloriert

Ryh 2001 : 23

1809 Le royavme d'Irlande : diuisé en provinces subdiviisées en comtez et en baronies : selon les memoires du Sr. Petty et d'autres par le P. Coronelli cosmographe de la ser.me rep. de Venise : dédié à Marie d'Este reyne d'Angleterre, d'Escosse et d'Irlande : avec priuilege du roy / par son tres humble seruiteur I. B. Nolin. – [Ca. 1:920000]. – A Paris : chez I. B. Nolin sur le quay de l'Horloge du Palais proche la rüe de Harlay a l'enseigne de la place des Victoires, 1690. – 1 Karte : Kupferdruck ; 59 x 45 cm

Erläuterungen oben Mitte. Koloriert. Auf Papier aufgeklebt

Ryh 2001 : 24

1810 Le royaume d'Irlande : diuisé en ses provinces, subdiviisé en shireries ou comtés; dressé sur les plus nouveaux memoires / par le Sr. Sanson geographe du roy ; presenté a Monseigneur le Dauphin, par son tres humble, tres obeissant, et tres fidelle seruiteur H. Iaillot. – [Ca. 1:550000]. – A Paris : chez H. Iaillot, 1693. – 1 Karte auf 2 Blättern : Kupferdruck ; 87 x 60 cm

Nebenkarte unten rechts ("Les côtes maritimes d'Angleterre, d'Ecosse, d'Irlande, de Hollande et d'une partie de France", ca. 1:800000, 15 x 16 cm). Titeltasche oben links, Titelvariante oben ("Le royaume d'Irlande, diuisé en ses quatre provinces, qui sont la Lagenie, l'Vltonie, Connacie et Momonie ..."). Koloriert

Ryh 2001 : 25

1811 Novissima ac præ cæteris alus accuratissima regni et insulæ Hiberniæ delineatio, : in qua sunt Lagenia, Ultonia, Connachia, et Momonia provinciæ, divisæ in triginta duos comitatus qui et sunt divisi in omnes subjacentes baronnatus : cum privilegio d. d. ordinum hollandiæ westfrisiiæ[ue] / per Fredericum de Witt. – [Ca. 1:720000]. – Amstelodami [Amsterdam] : [F. de Wit], [nach 1688]. – 1 Karte : Kupferdruck ; 70 x 48 cm
Titeltasche oben links, Massstabskarte unten rechts. Koloriert. Numerierung (handschriftlich) unten rechts: "93"

Ryh 2001 : 27

1812 Hiberniæ brevis tabula, : juxta ampliorem delineationem D. Wilhelmi Petty, equitis: divisa in Hiberniæ provincias 4. comitatus 32. comitatuumq[ue] diversas baronias; ubi videas archi-episcopatus, episcopatus, urbes, loca[ue] quæ mittendi quempiam ad parliamentum jus habent; item, itinera, paludes, et pontes. – [Ca. 1:1100000]. – Norimberg [Nürnberg] : excudit Jacob Sandrart, [1690]. – 1 Karte : Kupferdruck ; 46 x 53 cm

Nebenkarte unten Mitte ("Anglia Scotia et Hibernia", 8 x 8 cm). Titeltasche oben links, Legende Mitte links, Massstabsleisten unten links. Koloriert. Auf Papier aufgeklebt

Ryh 2001 : 28

1813 Hiberniæ regnum : tam in præcipuas Ultoniæ, Connaciæ, Lageniæ, et Momoniæ, quam in minores earundem provincias, et ditiones subjacentes peraccuratè divisum : cum privileg: ordin: general: Belgii fœderati. / per Nicolaum Visscher. – [Ca. 1:900000]. – Amst: Bat:

[Amsterdam] : [Nicolaes Visscher], [nach 1677]. – 1 Karte : Kupferdruck ; 55 x 46 cm

Titeltasche oben links, Massstabs- und Widmungstasche unten rechts ("Guilielmo III., D. G. Angliæ, Scotiæ, Franciæ, et hiberniæ regi ..."). Koloriert

Ryh 2001 : 29

1814 Hybernæ regni in provincias Ultoniam, Connachiam, Lageniam, Momoniamq[ue] divisi tabula accuratissima : met privilegie vande edele groot mogende heeren staaten van Holland en Westvriesland / editore Carolo Allard. – [Ca. 1:900000]. – T'Amsteldam : by Carolus Allard op den Dam, [zwischen 1680 und 1710]. – 1 Karte auf 3 Blättern : Kupferdruck ; 57 x 49 cm, Bildgröße 61 x 102 cm

Tabelle am rechten und linken Rand angeklebt ("Naam-Register ..."), Erläuterungen unten links und rechts ("Korte beschryvinge van Ier-land."). Titeltasche oben links, Massstabskarte unten rechts. Koloriert

Ryh 2001 : 31

1815 Carte ancienne et moderne de l'Irlande, : avec quelques remarques sur son gouvernement et sur l'etat present de cette isle : avec privilege de nosseigneurs les etats de Hollande et de Westfrise. – [Ca. 1:1500000]. – [Amsterdam] : [s.n.], [zwischen 1705 und 1739]. – 1 Karte : Kupferdruck ; 33 x 28 cm. – (Atlas historique / Châtelain, Gueudeville ; tome 2, no. 57)

Erläuterungen rechts und links, Titel oben. Numerierung oben rechts: "tome 2. nro. 57.". Ursprungswerk: "Atlas historique" von Z. Châtelain und N. Gueudeville (Amsterdam, 1705–1739). Kartenfeld koloriert. Handschriftlicher Vermerk auf der Kartenrückseite: "... Atlas de Chatelain 1704"

Ryh 2001 : 33

1816 Nouvelle carte de l'Irlande, : ou on remarque l'etat present de cette isle, l'ordre du gouvernement ecclesiastique et politique, les provinces, les villes, et les bourgs qui ont droit de deputer au parlement. – [Ca. 1:1500000]. – [Amsterdam] : [s.n.], [zwischen 1705 und 1739]. – 1 Karte : Kupferdruck ; 33 x 27 cm. – (Atlas historique / Châtelain, Gueudeville ; tome 2, no. 58)

Nebenkarten oben links ("Carte des anciens archeveschez et eveschez reunis a ceux de l'etat present d'Irlande", 11 x 8 cm) und oben rechts ("Carte ecclesiastique de l'etat present d'Irlande", 11 x 8 cm). Erläuterungen und Tabellen rechts und links, Titel oben. Numerierung oben rechts: "tome 2 no. 58.". Ursprungswerk: "Atlas historique" von Z. Châtelain und N. Gueudeville (Amsterdam, 1705–1739). Kartenfeld koloriert. Handschriftlicher Vermerk auf der Kartenrückseite: "... Atlas de Chatelain 1704"

Ryh 2001 : 34

1817 Hiberniæ regnum : tam in præcipuas Ultoniæ, Connaciæ, Lageniæ et Momoniæ, quam in minores earundem provincias et ditiones divisum / ex prototypo Guil Petty-Vischeriano deductu[m] et exhibitum à Ioh. Bapt. Homanno. – [Ca. 1:920000]. – Norimbergæ [Nürnberg] : [Johann Baptist Homann], [zwischen 1702 und 1715]. – 1 Karte : Kupferdruck ; 56 x 47 cm
Titeltasche oben links, Massstabskarte unten rechts. Koloriert

Ryh 2001 : 37

1818 Regni Hiberniæ accurata tabula / per Herman[n]um Moll recognita a C. Weigelio ; M. Kauffer sculp: A. V. – [Ca. 1:1300000]. – Norimberga [Nürnberg] : [Christoph Weigel], [um 1720]. – 1 Karte : Kupferdruck ; 38 x 32 cm

Titelkartusche oben links, Massstabsleisten unten rechts. Koloriert
Ryh 2001 : 38

1819 Regnum Hiberniæ, : tam secundum IV provincias principales Ultoniam, Connaciam, Lageniam, Momoniam, quam speciales, accuratæ designata, / studio et sumptibus Matthæi Seutteri, sac. cæs. et reg. cathol. maj. geogr. augustano. – [Ca. 1:900000]. – [Augsburg] : [Matthäus Seutter], [zwischen 1730 und 1740]. – 1 Karte : Kupferdruck ; 56 x 48 cm
Titelkartusche oben links, Massstabskartusche unten rechts.
Koloriert **Ryh 2001 : 39**

1820 Regnum Hiberniæ, : tam secundum IV provincias principales Ultoniam, Connaciam, Lageniam, Momoniam, quam speciales, accuratæ designata, : cum gratia et privil. S. R. I. vicariatus, in partib[us] rheni, sveviæ et juris franconici / studio et sumptibus Tobie Conradi Lotteri, chalcogr. et geographo augustano. – [Ca. 1:900000]. – [Augsburg] : [Tobias Konrad Lotter], [nach 1758]. – 1 Karte : Kupferdruck ; 56 x 48 cm
Titelkartusche oben links, Massstabskartusche unten rechts.
Koloriert **Ryh 2001 : 40**

1821 A new and accurate map of Ireland : laid down from the best authorities extant, and regulated by astronom. observat:ns / by Emanuel Bowen. – [Ca. 1:2300000]. – [London] : [s.n.], [1752]. – 1 Karte : Kupferdruck ; 31 x 21 cm. – (A complete atlas, or distinct view of the known world ; 9)
Erläuterungen unten rechts. Titelkartusche und Massstabsleiste oben links. Nullmeridian: London. Numerierung unten links: "No. 9".
Ursprungswerk: "A complete atlas, or distinct view of the known world" von Emanuel Bowen (London, 1752). Koloriert
Ryh 2001 : 41

1822 Hybernæ regni in provincias Ultoniam, Connachiam, Lageniam, Momoniamq divisi tabula accuratissima : met privilegie vande edele groot mogende heeren staaten van Holland en Westvriesland / editore Covens et Mortier. – [Ca. 1:900000]. – T'Amsteldam : by I. Covens en C. Mortier op de Vygendam, [zwischen 1721 und 1778]. – 1 Karte : Kupferdruck ; 57 x 49 cm
Titelkartusche oben links, Massstabskartusche unten rechts.
Koloriert **Ryh 2001 : 42**

1823 Le royaume d'Irlande : divisé en provinces, comtés et baronies : suivant les nouvelles observ. ts : a. p. d. r. – [Ca. 1:910000]. – A Paris : par et chez le Sr. Le Rouge ing.r géographe du roy rué des Augustins, 1745. – 1 Karte : Kupferdruck ; 56 x 47 cm
Koloriert **Ryh 2001 : 43**

1824 Le royaume d'Irlande : divisé en provinces, comtés et baronies : suivant les nouvelles observ. ts / par le Sr. Le Rouge ingénieur géographe du roi. – [Ca. 1:900000]. – A Paris : chez Basset rue St. Jacques, 1779. – 1 Karte : Kupferdruck ; 56 x 47 cm
Numerierung oben rechts: "36". Koloriert **Ryh 2001 : 44**

1825 Royaume d'Irlande : divisé en ses quatre provinces, et subdivisé en comtés : avec privilege / par le Sr. Robert

geographe ordinaire du roy ; Guill. Delahaye sculpsit. – [Ca. 1:1000000]. – [Paris] : [G. et D. Robert de Vaugondy], 1750. – 1 Karte : Kupferdruck ; 47 x 53 cm. – (Atlas universel / G. und D. Robert de Vaugondy)
Ursprungswerk: "Atlas universel" von G. und D. Robert de Vaugondy (Paris, erschienen 1757/58). Titel auf Kartenrückseite: "Irlande". Koloriert **Ryh 2001 : 45**

1826 Royaume d'Irlande : divisé en ses quatre provinces, et subdivisé en comtés / par le Sr. Robert ; par P. Santini. – [Ca. 1:1000000]. – A Venise : cher Mr. Remondini, 1778. – 1 Karte : Kupferdruck ; 46 x 52 cm. – (Atlas universel / P. Santini, G. A. Remondini ; Vol. 1, Karte 43)
Blattnummer oben rechts: P. I. 43. Ursprungswerk: Neuauflage des "Atlas universel" von P. Santini (Venedig, 1776) durch G. A. Remondini (Venedig, 1784). Titel auf Kartenrückseite: "Irlande". Koloriert **Ryh 2001 : 46**

1827 L'Irlande. – [Ca. 1:780000]. – [Versailles] : [s.n.], 1757. – 1 Karte : Kupferdruck ; 85 x 52 cm. – (Carte réduite des isles Britanniques ; cinquieme feuille)
(Hydrographie française ; No. 16)
Titel grammatikalisch mit dem Gesamttitel verbunden ("Carte réduite des isles Britanniques cinquieme feuille contenant l'Irlande"). Nullmeridiane: Paris, Ferro, Teneriffa, Cap Lezard, London. Numerierung oben rechts: "No. 16". Ursprungswerk: "Hydrographie française" von J. N. Bellin (Versailles, 1773). Koloriert **Ryh 2001 : 48**

1828 Le royaume d'Irlande : divisé en provinces, comtés et baronies : suivant les nouvelles observ. ts / par le Sr. Le Rouge ingénieur géographe du roi. – [Ca. 1:900000]. – A Paris : chez Basset rue St. Jacques, [zwischen 1780 und 1790]. – 1 Karte : Kupferdruck ; 56 x 47 cm
Titelkartusche oben links, Massstabsleisten unten rechts. Grenzen koloriert **Ryh 2001 : 50**

1829 Isles Britanniques : cinquieme carte, Irlande / P. F. Tardieu sculp ; André scrip. – [Ca. 1:1600000]. – [Paris] : [Mentelle], [1782]. – 1 Karte : Kupferdruck ; 31 x 41 cm. – (Atlas nouveau / Edme Mentelle ; 9)
Titel oben links, Massstabsleisten oben rechts. Nullmeridiane: Ferro, Paris. Numerierung oben rechts: "9". Ursprungswerk: "Atlas nouveau" von Edme Mentelle (Paris, 1782?). Koloriert **Ryh 2001 : 52**

1830 Karte von Ireland / verfasst von Herrn Thomas Kitchin ; neu herausgegeben von Herrn F. A. Schrämbel ; gestochen von J. Stenger. – [Ca. 1:800000]. – In Wien : zu finden in eigenem Verlage [Schrämbel], 1787. – 1 Karte : Kupferdruck ; 62 x 55 cm. – (Allgemeiner grosser Atlas ; N. 40)
Nullmeridian: London. Numerierung oben rechts: "N. 40".
Ursprungswerk: "Allgemeiner grosser Atlas" von F. A. Schrämbel (Wien, 1786–1800). Koloriert **Ryh 2001 : 53**

1831 Das Konigreich Ireland. – [Ca. 1:2000000]. – [Wien] : [F. J. J. von Reilly], [zwischen 1789 und 1806]. – 1 Karte : Kupferdruck ; 26 x 20 cm. – (Schauplatz der fünf Theile der Welt ; No. 89)
Titelkartusche unten rechts (um 90° gedreht), Massstabsleisten Mitte rechts. Numerierung innerhalb der Titelkartusche: "Nro. 89".
Ursprungswerk: "Schauplatz der fünf Theile der Welt" von Franz

Johann Joseph von Reilly (Wien, 1789–1806). Koloriert
Ryh 2001 : 54

1832 Des Königreichs Ireland Provinz Ulster mit dem nördlichen Theile der Provinzen Leinster und Con[n]aught. – [Ca. 1:1 100 000]. – [Wien] : [F. J. J. von Reilly], [zwischen 1789 und 1806]. – 1 Karte : Kupferdruck ; 21 x 27 cm. – (Schauplatz der fünf Theile der Welt ; No. 91)

Titelkartusche und Massstabsleisten oben links. Numerierung innerhalb der Titelkartusche: "Nro. 91". Ursprungswerk: "Schauplatz der fünf Theile der Welt" von Franz Johann Joseph von Reilly (Wien, 1789–1806). Koloriert
Ryh 2001 : 55 A

1833 Des Königreichs Ireland Provinz Mounster mit dem südlichen Theile der Provinzen Leinster und Con[n]aught. – [Ca. 1:1 100 000]. – [Wien] : [F. J. J. von Reilly], [zwischen 1789 und 1806]. – 1 Karte : Kupferdruck ; 20 x 26 cm. – (Schauplatz der fünf Theile der Welt ; No. 90)

Titelkartusche unten rechts, Massstabsleisten oben links. Numerierung innerhalb der Titelkartusche: "Nro. 90". Ursprungswerk: "Schauplatz der fünf Theile der Welt" von Franz Johann Joseph von Reilly (Wien, 1789–1806). Koloriert
Ryh 2001 : 55 B

1834 Carte du royaume d'Irlande / dressée par Hérisson, élève du cit. Bonne, ancien ingénieur hydrographe de la marine. – [Ca. 1:750 000]. – A Paris : chez Basset rue St. Jacques no. 670, [um 1790]. – 1 Karte : Kupferdruck ; 72 x 50 cm

Titelkartusche oben links, Massstabsleisten und Legende unten rechts. Nullmeridiane: Ferro, Paris. Koloriert
Ryh 2001 : 57

1835 Charte von Ireland / nach Beauford's vortrefflicher Charte und den übrigen brauchbaren Hilfsmitteln, u. nach Murdochischer Projection, entworfen und gezeichnet von Adolf Stieler. – [Ca. 1:820 000]. – Nürnberg : in der kaiserl: privil: Kunsthandlung Adam Gottlieb Schneider und Weigels, 1803. – 1 Karte : Kupferdruck ; 57 x 47 cm Koloriert
Ryh 2001 : 58

1836 Charte von Ireland / nach den Original-Charten von Kitchin, Jefferys und Beaufort, und den neuesten Ortsbestimmungen entworfen. – [Ca. 1:850 000]. – Weimar : im Verlage des Geographischen Instituts, 1804. – 1 Karte : Kupferdruck ; 56 x 46 cm Nebenkarte oben links ("Plan der Seen von Killarney", 8 x 8 cm). Koloriert
Ryh 2001 : 59

1837 Hiberniæ regnum : tam in præcipuas Ultoniæ, Connaciæ, Laceniæ et Momoniæ, quam in minores earundem provincias et ditiones divisum / ex prototypo Guil Petty-Vischeriano deductu[m] et exhibitum à Ioh. Bapt. Homanno. – [Ca. 1:920 000]. – Noribergæ [Nürnberg] : [Johann Baptist Homann], [zwischen 1702 und 1715]. – 1 Karte : Kupferdruck ; 55 x 47 cm Titelkartusche oben links, Massstabskartusche unten rechts. Koloriert
Ryh 2001 : 60

5.4.2 Irland • Ireland

Zur Fortsetzung vorgesehener Band • Volume to be continued
[Ryh 2002]

5.4.3 Irland (thematische Karten) • Ireland (thematic maps)

1838 Hibernia regnum : Spezialkarten. – [Versch. Orte], 1606–1778. – 14 Kt. (in Sammelband) ; 55 cm Systematische Gliederung nach Ryhiner: Kap. 5 (Insulae Britannicae), Sektion 4 (Hibernia regnum), Bd. 3
Ryh 2003

1839 Vltoniæ orientalis. pars : cum priuilegio / per Gerardum Mercatorem. – [Ca. 1:500 000]. – [Amsterdam] : [Jodocus Hondius], [1606]. – 1 Karte : Kupferdruck ; 33 x 36 cm. – (Gerardi Mercatoris atlas sive cosmographicae meditationes de fabrica mvndi et fabricati figvra)

Lateinischer Text auf der Kartenrückseite ("Hiberniæ IIII. tabvla."). Titelkartusche und Massstabsleiste unten rechts. Seitennumerierung (Rückseite): "55" und "56" (oben), "Q" (unten). Ursprungswerk: "Gerardi Mercatoris atlas sive cosmographicae meditationes de fabrica mvndi et fabricati figvra" hrsg. von J. Hondius (Amsterdam, 1606)
Ryh 2003 : 1

1840 Vltoniæ orientalis. pars : cum priuilegio / per Gerardum Mercatorem. – [Ca. 1:500 000]. – [Amsterdam] : [Henricus Hondius], [1630]. – 1 Karte : Kupferdruck ; 33 x 36 cm. – (Gerardi Mercatoris atlas sive cosmographicae meditationes de fabrica mundi et fabricati figura)

Lateinischer Text auf der Kartenrückseite ("Hiberniæ IIII tabvla, ..."). Titelkartusche und Massstabsleiste unten rechts. Seitennumerierung (Rückseite): "53" und "54" (oben), "T" (unten). Ursprungswerk: "Gerardi Mercatoris atlas sive cosmographicae meditationes de fabrica mundi et fabricati figura" hrsg. von H. Hondius (Amsterdam, 1630). Koloriert
Ryh 2003 : 2

1841 Vdrone, Irlandiæ in Catherlagh baronia : cum priuilegio / per Gerardum Mercatorem. – [Ca. 1:750 000]. – [Amsterdam] : [Jodocus Hondius], [1606]. – 1 Karte : Kupferdruck ; 33 x 27 cm. – (Gerardi Mercatoris atlas sive cosmographicae meditationes de fabrica mvndi et fabricati figvra)

Lateinischer Text auf der Kartenrückseite ("Hiberniæ II. tabvla."). Titelkartusche und Massstabsleiste unten links. Seitennumerierung (Rückseite): "51" und "52" (oben), "O" (unten). Ursprungswerk: "Gerardi Mercatoris atlas sive cosmographicae meditationes de fabrica mvndi et fabricati figvra" hrsg. von J. Hondius (Amsterdam, 1606)
Ryh 2003 : 3

1842 Vdrone, Irlandiæ in Catherlagh baronia : cum priuilegio / per Gerardum Mercatorem. – [Ca. 1:750 000]. – [Amsterdam] : [Henricus Hondius], [1630]. – 1 Karte : Kupferdruck ; 33 x 26 cm. – (Gerardi Mercatoris atlas sive cosmographicae meditationes de fabrica mundi et fabricati figura)

Lateinischer Text auf der Kartenrückseite. Titelkartusche und Massstabsleiste unten links. Seitennumerierung (Rückseite): "V" (unten). Ursprungswerk: "Gerardi Mercatoris atlas sive cosmographicae meditationes de fabrica mundi et fabricati figura" hrsg. von H. Hondius (Amsterdam, 1630). Koloriert. Blatt ist stark

beschnitten (Text auf der Kartenrückseite ist dadurch nicht mehr lesbar)

Ryh 2003 : 4

1843 Vltoniæ orientalis pars. – [Ca. 1:970000]. – [Amsterdam] : [Cloppenburg], [1630]. – 1 Karte : Kupferdruck ; 17 x 24 cm. – (Gerardi Mercatoris atlas sive cosmographica meditationes de fabrica mundi et fabricati figura ; 47)

Titelkartusche unten rechts. Seitennumerierung oben rechts ("47"), Kapitelüberschrift oben Mitte ("D'Irlande."). Ursprungswerk: "Gerardi Mercatoris atlas sive cosmographica meditationes de fabrica mundi et fabricati figura" (Amsterdam : Cloppenburg, 1630). Grenzen koloriert. Auf Papier aufgeklebt **Ryh 2003 : 5 A**

1844 Udrone Irlandiae in Catherlugh baronia / Petrus Kærius cælavit. – [Ca. 1:110000]. – [Amsterdam] : [Cloppenburg], [1630]. – 1 Karte : Kupferdruck ; 17 x 24 cm. – (Gerardi Mercatoris atlas sive cosmographica meditationes de fabrica mundi et fabricati figura ; 39) Titelkartusche und Massstabsleiste unten rechts. Seitennumerierung oben rechts ("39"), Kapitelüberschrift oben Mitte ("D'Irlande."). Ursprungswerk: "Gerardi Mercatoris atlas sive cosmographica meditationes de fabrica mundi et fabricati figura" (Amsterdam : Cloppenburg, 1630). Grenzen koloriert. Auf Papier aufgeklebt **Ryh 2003 : 5 B**

1845 Lagenia; anglis Leinster. – [Ca. 1:490000]. – [Amsterdam] : [Joan Blaeu], [1654]. – 1 Karte : Kupferdruck ; 38 x 48 cm. – (Novvs Atlas, das ist Weld=beschreibung. Funfter Theil) Titel- und Massstabskartusche unten links. Deutscher Text auf der Kartenrückseite ("Lagenia, oder Leinster."). Numerierungen auf der Rückseite: "19", "20" (oben), "Irland." und "G" (unten). Ursprungswerk: 5. Teil des "Novus Atlas" hrsg. von Joan Blaeu (Deutsche Ausgabe. – Amsterdam, 1654). Koloriert **Ryh 2003 : 6**

1846 Vltonia; hibernis Cvi-Gvilly; anglis Vlster. – [Ca. 1:500000]. – [Amsterdam] : [Joan Blaeu], [1654]. – 1 Karte : Kupferdruck ; 40 x 48 cm. – (Novvs Atlas, das ist Weld=beschreibung. Funfter Theil) Titel- und Massstabskartusche unten links. Deutscher Text auf der Kartenrückseite. Numerierungen auf der Rückseite: "41", "42" (oben), "Irland." und "O" (unten). Ursprungswerk: 5. Teil des "Novus Atlas" hrsg. von Joan Blaeu (Deutsche Ausgabe. – Amsterdam, 1654). Koloriert **Ryh 2003 : 7**

1847 Connachtia vulgo Connaughty. – [Ca. 1:600000]. – [Amsterdam] : [Joan Blaeu], [1654]. – 1 Karte : Kupferdruck ; 38 x 48 cm. – (Novvs Atlas, das ist Weld=beschreibung. Funfter Theil) Titel- und Massstabskartusche unten rechts. Deutscher Text auf der Kartenrückseite ("Conaght.", "Twomond, oder die Graffschaft Clare."). Numerierungen auf der Rückseite: "33", "34" (oben),

"Irland." und "L" (unten). Ursprungswerk: 5. Teil des "Novus Atlas" hrsg. von Joan Blaeu (Deutsche Ausgabe. – Amsterdam, 1654). Koloriert **Ryh 2003 : 8**

1848 Momonia, hibernice Moun et Woun; anglice Mounster. – [Ca. 1:520000]. – [Amsterdam] : [Joan Blaeu], [1654]. – 1 Karte : Kupferdruck ; 40 x 50 cm. – (Novvs Atlas, das ist Weld=beschreibung. Funfter Theil) Titelkartusche unten rechts, Massstabsleisten unten links. Deutscher Text auf der Kartenrückseite ("Momonia, oder Movnster"). Numerierungen auf der Rückseite: "11" (oben), "Irland." und "D" (unten). Ursprungswerk: 5. Teil des "Novus Atlas" hrsg. von Joan Blaeu (Deutsche Ausgabe. – Amsterdam, 1654). Koloriert **Ryh 2003 : 9**

1849 Baronia Udrone in comitatu Catherlovghæ. – [Ca. 1:80000]. – [Amsterdam] : [Joan Blaeu], [1654]. – 1 Karte : Kupferdruck ; 38 x 25 cm. – (Novvs Atlas, das ist Weld=beschreibung. Funfter Theil) Titelkartusche oben Mitte, Massstabsleiste unten links. Deutscher Text auf der Kartenrückseite ("Die Graffschafft Caterlogh."). Numerierung auf der Rückseite: "22" (oben). Ursprungswerk: 5. Teil des "Novus Atlas" hrsg. von Joan Blaeu (Deutsche Ausgabe. – Amsterdam, 1654). Koloriert **Ryh 2003 : 10**

1850 Parte del regno d'Irlandia, cioè le provincie d'Ulster, e Leinster : di nuova proiezione : con privilegio dell'eccmo senato / G. Zuliani inc. ; G. Pitteri scri. – [Ca. 1:920000]. – Venezia : presso Antonio Zatta, 1778. – 1 Karte : Kupferdruck ; 40 x 30 cm. – (Atlante novissimo) Numerierung oben rechts ("D. VII."). Ursprungswerk: Band 1 des "Atlante novissimo" von Antonio Zatta (Venezia, ca. 1788). Koloriert **Ryh 2003 : 19**

1851 Parte del regno d'Irlanda, cioè le provincie di Connaught, e Munster : di nuova proiezione : con privilegio dell'eccmo senato. – [Ca. 1:920000]. – Venezia : presso Antonio Zatta, 1778. – 1 Karte : Kupferdruck ; 40 x 30 cm. – (Atlante novissimo) Ursprungswerk: Band 1 des "Atlante novissimo" von Antonio Zatta (Venezia, ca. 1788). Koloriert **Ryh 2003 : 20**

1852 Le royaume d'Irlande : diuisé en ses provinces, subdiviuisé en shireries ou comtés; dressé sur les plus nouveaux memoires / par le Sr. Sanson geographe du roy ; presenté a Monseigneur le Dauphin, par son tres humble, tres obeissant, et tres fidelle seruiteur H. Iaillot. – [Ca. 1:550000]. – A Paris : chez H. Iaillot, [um 1690]. – 1 Karte auf 2 Blättern : Kupferdruck ; 87 x 60 cm Titelkartusche oben links, Titelvariante oben ("Le royaume d'Irlande, diuisé en ses quatre provinces, qui sont la Lagenie, l'Vltonie, Connacie et Momonie ..."). Nur die obere Hälfte der Karte vorhanden (44 x 61 cm) **Ryh 2003 : 21**

5.5 Britische Inseln (Pläne und Ansichten) • British Isles (plans and views)

5.5.1 Britische Inseln (Pläne und Ansichten) • British Isles (plans and views)

1853 [Pläne und Ansichten (Grossbritannien).] Britannia : Pläne und Prospekte. – [Versch. Orte], 1575–1782. – 54 Kt. (in Sammelband) ; 54 cm

Systematische Gliederung nach Ryhiner: Kap. 5 (Insulae Britannicae), Sektion 5 (Magna Britannia, die Pläne, Grundrisse und Prospekte), Bd. 1 **Ryh 2101**

1854 Londinvm feracissimi Angliae regni metropolis : cum priuilegio. – [Köln] : [s.n.], [zwischen 1575 und 1624]. – 1 Plan : Kupferdruck ; 32 x 48 cm. – (Civitates orbis terrarum ; Teil 1, A)

Erläuterungen unten links und rechts, Wappenkartuschen oben links und rechts, Titel oben Mitte. Trachtendarstellung unten Mitte. Lateinischer Text ("Londinvm.") und Seitennummer ("A") auf der Rückseite. Ursprungswerk: "Civitates orbis terrarum" von Georg Braun und Frans Hogenberg, erster Teil (Lateinische Ausgabe. – Köln, erstmals 1572). Handschriftlicher Vermerk auf der Rückseite: "London von Hogenberg" **Ryh 2101 : 1**

1855 Londini Angliæ regni metropolis delineatio accuratissima, = La ville de Londres, capitale de la Grande Bretagne / per Petrum vander Aa. – A Leide : chez Pierre vander Aa libraire imprimeur de l'université et de la ville, [zwischen 1682 und 1733]. – 1 Plan : Kupferdruck ; 34 x 58 cm, Bildgrösse 50 x 58 cm

Gebäudeansicht unten. Titelkartusche (franz.) unten rechts, lateinischer Titel oben. Legenden oben links und rechts, Impressum unten links **Ryh 2101 : 2**

1856 A new and exact plan of the city of London and suburbs thereof, : with the addition of the new buildings, churches [et]c. to this present year (not extant in any other) / ingraven by Sutton Nicholls. – [London] : printed and sold by Hen: Overton at the white horse without Newgate, 1724. – 1 Plan auf 3 Blättern : Kupferdruck ; 58 x 126 cm, Bildgrösse 58 x 147 cm

Erläuterungen und Tabelle rechts. Impressum handschriftlich abgeändert (Overton und Adresse durchgestrichen und ersetzt durch: "Robt. Hulton corner Pallmall"). Teilweise koloriert **Ryh 2101 : 3–5**

1724. – 1 Blatt ; 60 x 52 cm. **Ryh 2101 : 3**

1724. – 1 Blatt ; 60 x 51 cm. **Ryh 2101 : 4**

1724. – 1 Blatt ; 58 x 50 cm. **Ryh 2101 : 5**

1857 Accurater Prospect und Grundris der königl: gros=britan[n]isch: Haupt und Residentz Stadt London / edirt von Iohann Bapt: Homanns kayserl: Geographi seel: Erben. – In Nürnberg : [Homännische Erben], [zwischen 1724 und 1730]. – 1 Plan : Kupferdruck ; 29 x 56 cm, Bildgrösse 49 x 58 cm

Stadtansicht unten ("Prospect der königl: Haupt und Residentz Stadt London", 15 x 56 cm). Gebäudeansichten oben links ("Die königl Residentz Whitehall in London", 8 x 16 cm) und oben rechts ("Die königl Boerse in Londen", 8 x 16 cm). Titel oben. Koloriert

Ryh 2101 : 6

1858 [Actual survey of London Westminster Soutwark.] This actual survey of London Westminster Soutwark is humbly dedicated to y.e L.d Mayor [and] court of Aldermen = Plan de la ville de Londres, Westmunster [et] Southwark : dedié aux tres nobles seigneurs le Lord Maire [et] conseillers de la ville. – Se vendent a Amsterdam : chez Iean Còvens et Corneille Mortier libraires et marchands des cartes, [um 1775]. – 1 Plan auf 2 Blättern : Kupferdruck ; 58 x 98 cm

Titel oben, Tabellen unten

Ryh 2101 : 7

1859 Londinum celeberrima metropolis, splendidissima regia et opulentissimum Angliæ emporium = Eigentlicher Grund Riss und Prospect der weltberühmten Haupt Stadt, prächtigsten königl. Residenz und reichsten Handel Stadt London in Engelland : cum gratia et privil. S. R. I. vicariat[us] in partib[us] Rheni, Sveviæ, et juris Franconici / accuratissime delineata per Matthæum Seutter sac. cæs. maj. geogr. Aug. Vind. ; Iohann Thomas Kraus delineavit. – Aug. Vind. [Augsburg] : [Matthäus Seutter], [zwischen 1740 und 1760]. – 1 Plan : Kupferdruck ; 33 x 57 cm, Bildgrösse 50 x 58 cm

Stadtansicht unten ("Prospect der königl: Haupt und Residentz Stadt London", 15 x 58 cm). Erläuterungen oben rechts, Titel oben. Koloriert **Ryh 2101 : 8**

1860 Vrbium Londini et West-Monasterii nec non suburbii Southwark accurata ichnographia : in qua viae publicæ omnes et singulæ, plateæ majores et minores, vici, angiporti, particulæ etc. una cum accessionibus ædificiorum, quibus urbs usque ad A. 1736 novissime locupletata est, repræsentantur : c. p. s. c. m. = Neuester Grundris der Stædte London und West-Münster samt der Vorstadt Southwark / ad normam prototypi Londinensis edita curis Homannianorum Heredum. – Nürnberg[erg] : Homännische Erben, [nach 1736]. – 1 Karte auf 3 Blättern : Kupferdruck ; 51 x 169 cm

Erläuterungskartusche (deutsch/lateinisch) oben links.

Titelkartusche auf dem 1. Blatt, unten rechts. 4 Gebäudeansichten rechts ("Der nord-westl. Prosp: von der St. Pauls Kirche", "St James Sqvare", "Custom-House", "Die königl. Börse"). Koloriert

Ryh 2101 : 9–11

[nach 1736]. – 1 Blatt ; 52 x 64 cm. **Ryh 2101 : 9**

[nach 1736]. – 1 Blatt ; 52 x 62 cm. **Ryh 2101 : 10**

[nach 1736]. – 1 Blatt ; 53 x 57 cm. **Ryh 2101 : 11**

1861 A pocket map of London, Westminster and Southwark : with y.e new buildings to y.e year 1739 / R. W. Seale sculp. – London : printed and sold by H. Overton and J. Hoole at the White Horse without Newgate, [um 1740]. – 1 Plan : Kupferdruck ; 26 x 51 cm **Ryh 2101 : 12 A**

1862 Plan nouveau et correct des villes et fauxbourgs de Londres et Westminster et du bourg de Southwark : avec la campagne adjacente, et les grands chemins nouvellement construits [et]c. – [Paris] : [Georges Louis le Rouge], [zwischen 1770 und 1790]. – 1 Plan : Kupferdruck ; 28 x 48 cm

Titel unten. Handschriftlicher Vermerk auf dem Registerblatt des Sammelbandes: "Plan von London von Le Rouge" **Ryh 2101 : 12 B**

1863 [A plan of London] / publish'd 29.th of april according to act of parliament by John Rocque ; R. Parr sculp. – [London] : John Rocque, 1746. – 1 Plan : Kupferdruck ; 49 x 66 cm. – (An exact survey of the city's of London Westminster ... ; VI)

Karte ohne Titel. Karte ist Teil der 16-blättrigen Karte von London und Umgebung von John Rocque. Numerierung unten Mitte: "VI"

Ryh 2101 : 13

1864 Londres (avec le bourg de Southwark) / gravé par P. F. Tardieu ; écrit par Dubuisson. – [Paris] : [Mentelle], [1782]. – 1 Plan : Kupferdruck ; 26 x 45 cm, Bildgrösse 32 x 45 cm. – (Atlas nouveau / Edme Mentelle)

Titel und Massstabsleisten oben links, Listen unten. Ursprungswerk: "Atlas nouveau" von Edme Mentelle (Paris, 1782?).

Handschriftlicher Vermerk auf der Rückseite: "Londres im Atlas de Mentelle". Koloriert

Ryh 2101 : 14

1865 A new and exact plan of the cities of London an Westminster [and] the borough of Southwark to this present year : exhibiting in a neater and more distinct manner not only all the new buildings to this year but also a considerable number of streets lanes [and] alleys churches inns of court, halls hospitals [et]c. more than any map hitherto published whereunto are added the rates of Hackney coachmen and watermen with several other useful embellishments / Eman.l Bowen sculp. – London : printed and published according to act of parliament by Robert Sayer opposite Fetter lane Fleet street, [um 1750]. – 1 Plan auf 2 Blättern : Kupferdruck ; 53 x 101 cm Erläuterungen unten Mitte, Tabellen unten rechts und unten links, Titel oben. Wappen und Widmungskartusche ("To the right hon.ble Sr. John Barnard ...") oben links. Teilweise koloriert

Ryh 2101 : 15

1866 Neuester Grundriss von London, Westminster, und Southwark / Liebe sc. – Halæ [Halle] : [s.n.], [nach 1770]. – 1 Plan : Kupferdruck ; 36 x 67 cm

Titel oben, Legenden in den vier Ecken. Teilweise koloriert

Ryh 2101 : 16

1867 [Recueil des villes ports d'Angleterre] / [tiré des grands plans de Rocque et du portuland de l'Angleterre du Sr. Bellin]. – [Paris] : [Georges Louis Le Rouge], [1759]. – 25 Karten : Kupferdruck ; [verschiedene Formate].

Auf Papier aufgeklebt

Ryh 2101 : 21–22

1868 Bouche de la Tamise. – [Ca. 1:410000]. – [Paris] : [Georges Louis Le Rouge], [1759]. – 1 Karte : Kupferdruck ; 22 x 28 cm. – (Recueil des villes ports d'Angleterre)

Titel oben rechts, Massstabsleisten Mitte rechts. Ursprungswerk: "Recueil des villes ports d'Angleterre" hrsg. von G. L. Le Rouge (Paris, 1759). Auf Papier aufgeklebt

Ryh 2101 : 21 A

1869 Yarmouth : à 125 milles nord-est de Londres côte orientale d'Angleterre ; Douvres : à 69. milles de Londre[s] côte méridionale d'Angleterre. – [Paris] : [Georges Louis Le Rouge], [1759]. – 2 Karten auf 1 Blatt : Kupferdruck ; Bildgrösse 18 x 11 cm. – (Recueil des villes ports d'Angleterre)

Oben: "Yarmouth" (Plan ; 8 x 11 cm), unten: "Douvres"

(Vogelschauplan ; 10 x 11 cm). Ursprungswerk: "Recueil des villes ports d'Angleterre" hrsg. von G. L. Le Rouge (Paris, 1759). Auf Papier aufgeklebt

Ryh 2101 : 21 B

1870 Carnarvan : à 254. milles nord-ouest de Londres près l'isle d'Anglesey ; Veue de Portsmouth : à 73. milles de Londres côte méridionale d'Angleterre. – [Paris] : [Georges Louis Le Rouge], [1759]. – 2 Karten auf 1 Blatt : Kupferdruck ; Bildgrösse 18 x 11 cm. – (Recueil des villes ports d'Angleterre)

Oben: "Carnarvan" (Plan ; 10 x 11 cm), unten: "Veue de Portsmouth" (Ansicht ; 8 x 11 cm). Ursprungswerk: "Recueil des villes ports d'Angleterre" hrsg. von G. L. Le Rouge (Paris, 1759).

Auf Papier aufgeklebt

Ryh 2101 : 21 C

1871 Plymouth : à 215 milles sud-ouest de Londres ; Fanal de Plymouth. – [Paris] : [Georges Louis Le Rouge], [1759]. – 2 Karten auf 1 Blatt : Kupferdruck ; Bildgrösse 18 x 10 cm. – (Recueil des villes ports d'Angleterre)

Oben "Plymouth" (Ansicht ; 6 x 10 cm), unten: "Fanal de Plymouth" (Ansicht ; 12 x 10 cm). Ursprungswerk: "Recueil des villes ports d'Angleterre" hrsg. von G. L. Le Rouge (Paris, 1759). Auf Papier aufgeklebt

Ryh 2101 : 21 D

1872 Veue de Carrick-Fergus : sur la côte orientale de l'Irlande à 77 1/2. milles nord de Dublin ; Chateau de Chester. – [Paris] : [Georges Louis Le Rouge], [1759]. – 2 Karten auf 1 Blatt : Kupferdruck ; Bildgrösse 19 x 13 cm. – (Recueil des villes ports d'Angleterre)

Oben: "Veue de Carrick-Fergus" (Ansicht ; 6 x 13 cm), unten: "Chateau de Chester" (Plan ; 13 x 13 cm). Ursprungswerk: "Recueil des villes ports d'Angleterre" hrsg. von G. L. Le Rouge (Paris, 1759). Auf Papier aufgeklebt

Ryh 2101 : 21 E

1873 New-Castel : à 148 milles N. O. de Londres ; Barwick : à 130 milles, nord de Londres ; Veue de Lasliff : l'eglise restante au nord ouest. – [Paris] : [Georges Louis Le Rouge], [1759]. – 3 Karten auf 1 Blatt : Kupferdruck ; Bildgrösse 17 x 9 cm. – (Recueil des villes ports d'Angleterre)

Oben: "New-Castel" (Plan ; 7 x 9 cm), Bildmitte: "Barwick" (Plan ; 8 x 9 cm), unten: "Veue de Lasliff" (Ansicht ; 3 x 9 cm).

Ursprungswerk: "Recueil des villes ports d'Angleterre" hrsg. von G. L. Le Rouge (Paris, 1759). Auf Papier aufgeklebt

Ryh 2101 : 21 F

1874 Leith : port d'Edimbourg ; Harwich : a 71 miles nord est de Londres. – [Paris] : [Georges Louis Le Rouge], [1759]. – 2 Karten auf 1 Blatt : Kupferdruck ; Bildgrösse 18 x 11 cm. – (Recueil des villes ports d'Angleterre)

Oben: "Leith" (Plan ; 11 x 11 cm), unten: "Harwich" (8 x 11 cm). Ursprungswerk: "Recueil des villes ports d'Angleterre" hrsg. von G. L. Le Rouge (Paris, 1759). Auf Papier aufgeklebt

Ryh 2101 : 21 G

1875 Limerick : à 32 lieues sud-ouest de Dublin : essuya deux sieges fort rudes en 1690 et en 1691. – [Paris] : [Georges Louis Le Rouge], [1759]. – 1 Karte : Kupferdruck ; 15 x 8 cm. – (Recueil des villes ports d'Angleterre)

Ursprungswerk: "Recueil des villes ports d'Angleterre" hrsg. von G. L. Le Rouge (Paris, 1759). Auf Papier aufgeklebt

Ryh 2101 : 22 A

1876 Gallway : côte occid.le d'Irlande, à 87 milles de Dublin ; Havre de Kinsale ; Kinsale : côte méridionale d'Irlande. – [Paris] : [Georges Louis Le Rouge], [1759]. – 3 Karten auf 1 Blatt : Kupferdruck ; 17 x 10 cm. – (Recueil des villes ports d'Angleterre)

Pläne oben ("Gallway", 9 x 10 cm), in der Bildmitte ("Havre de Kinsale", 6 x 10 cm) und unten ("Kinsale", 4 x 10 cm).
Ursprungswerk: "Recueil des villes ports d'Angleterre" hrsg. von G. L. Le Rouge (Paris, 1759). Auf Papier aufgeklebt **Ryh 2101 : 22 B**

1877 Dublin. – [Paris] : [Georges Louis Le Rouge], [1759]. – 1 Plan : Kupferdruck ; 11 x 18 cm. – (Recueil des villes ports d'Angleterre)

Ursprungswerk: "Recueil des villes ports d'Angleterre" hrsg. von G. L. Le Rouge (Paris, 1759). Auf Papier aufgeklebt **Ryh 2101 : 22 C**

1878 Plan de Chester : a 187 miles nord-ouest de Londres. – [Paris] : [Georges Louis Le Rouge], [1759]. – 1 Plan : Kupferdruck ; 13 x 19 cm. – (Recueil des villes ports d'Angleterre)

Titel oben links. Ursprungswerk: "Recueil des villes ports d'Angleterre" hrsg. von G. L. Le Rouge (Paris, 1759). Auf Papier aufgeklebt **Ryh 2101 : 22 D**

1879 Chateau d'Edinburgh : veü à l'est. – [Paris] : [Georges Louis Le Rouge], [1759]. – 1 Ansicht : Kupferdruck ; 10 x 15 cm. – (Recueil des villes ports d'Angleterre)

Titel oben rechts. Ursprungswerk: "Recueil des villes ports d'Angleterre" hrsg. von G. L. Le Rouge (Paris, 1759). Auf Papier aufgeklebt **Ryh 2101 : 22 E**

1880 Shrewsbury : à 151 milles nord-ouest de Londres. – [Paris] : [Georges Louis Le Rouge], [1759]. – 1 Plan : Kupferdruck ; 13 x 19 cm. – (Recueil des villes ports d'Angleterre)

Ansicht unten ("Veuë des Sorlingues, restantes au nord-ouest à 3 lieues"). Ursprungswerk: "Recueil des villes ports d'Angleterre" hrsg. von G. L. Le Rouge (Paris, 1759). Auf Papier aufgeklebt **Ryh 2101 : 22 F**

1881 Yorck : a 192 miles au nord de Londres. – [Paris] : [Georges Louis Le Rouge], [1759]. – 1 Plan : Kupferdruck ; 11 x 18 cm. – (Recueil des villes ports d'Angleterre)

Titel oben rechts. Ursprungswerk: "Recueil des villes ports d'Angleterre" hrsg. von G. L. Le Rouge (Paris, 1759). Auf Papier aufgeklebt **Ryh 2101 : 22 G**

1882 Plan d'Edinburgh : à 350. miles de Londres / d'après D. Wit. – [Paris] : [Georges Louis Le Rouge], [1759]. – 1 Plan : Kupferdruck ; 13 x 19 cm. – (Recueil des villes ports d'Angleterre)

Nebenkarte unten rechts ("Chateau d'Edimbourg veu par le sud-est", 6 x 9 cm). Ursprungswerk: "Recueil des villes ports d'Angleterre" hrsg. von G. L. Le Rouge (Paris, 1759). Auf Papier aufgeklebt **Ryh 2101 : 22 H**

1883 Environs de Limerick. – [Paris] : [Georges Louis Le Rouge], [1759]. – 1 Plan : Kupferdruck ; 14 x 10 cm, Bildgrösse 17 x 10 cm. – (Recueil des villes ports d'Angleterre)

Nebenkarte unten ("Veües de montagnes de Dundram à l'entrée de Carlingfort, côte orientale d'Irlande", 3 x 10 cm). Ursprungswerk: "Recueil des villes ports d'Angleterre" hrsg. von G. L. Le Rouge (Paris, 1759). Auf Papier aufgeklebt **Ryh 2101 : 22 I**

1884 Waterford : près la côte meridionale de l'Irlande ; Oxford : a 52 mile[s] ouest de Londres. – [Paris] : [Georges Louis Le Rouge], [1759]. – 2 Pläne auf 1 Blatt : Kupferdruck ; Bildgrösse 18 x 11 cm. – (Recueil des villes ports d'Angleterre)

Oben: "Waterford" (11 x 11 cm), unten: "Oxford" (8 x 11 cm).
Ursprungswerk: "Recueil des villes ports d'Angleterre" hrsg. von G. L. Le Rouge (Paris, 1759). Auf Papier aufgeklebt **Ryh 2101 : 22 K**

1885 Brightstovve, vulgo; quondam venta, flore[n]tissimum angliae emporium. – [Köln] : [s.n.], [zwischen 1581 und 1621]. – 1 Vogelschauplan : Kupferdruck ; 34 x 43 cm. – (Civitates orbis terrarum ; Teil 3, 2)

Titelkartusche mit Legende, sowie Trachtendarstellungen unten links. Weiterer Titel ("Brightstowe.") oben Mitte, Wappen oben rechts. Lateinischer Text ("Bristolonia.") und Seitennummer ("2") auf der Rückseite. Ursprungswerk: "Civitates orbis terrarum" von Georg Braun und Frans Hogenberg, dritter Teil (Lateinische Ausgabe. – Köln, erstmals 1581) **Ryh 2101 : 23**

1886 Cantvaria : vrbs fertilissimæ angliae celebris; archiepiscopati sede commendata = Cantvarbvry. – [Köln] : [s.n.], [zwischen 1588 und 1617]. – 1 Vogelschauplan : Kupferdruck ; 28 x 42 cm. – (Civitates orbis terrarum ; Teil 4, 1)

Titelkartuschen oben Mitte (englisch) und Mitte rechts (lateinisch). Wappen oben links, oben rechts und unten rechts, Trachtendarstellungen unten rechts. Lateinischer Text ("Cantvaria.") und Seitennummer ("I.") auf der Rückseite. Ursprungswerk: "Civitates orbis terrarum" von Georg Braun und Frans Hogenberg, vierter Teil (Lateinische Ausgabe. – Köln, erstmals 1588) **Ryh 2101 : 24**

1887 Cantebriugia : opulentissimi Anglie regni, vrbs celeberrimi nominis, ab academie conditore Cantabro, cognominata: a granta, fluuio vicino, Cairgrant; saxonib. Grauntecestre, et Grantebrige, iam olim nuncupata. – [Köln] : [s.n.], [zwischen 1575 und 1612]. – 1 Vogelschauplan : Kupferdruck ; 32 x 44 cm. – (Civitates orbis terrarum ; Teil 2, 1)

Titelkartusche oben links, Kartusche mit Legende oben rechts, Trachtendarstellungen unten rechts. Lateinischer Text ("Cantabrigia.") und Seitennummer ("I") auf der Rückseite. Ursprungswerk: "Civitates orbis terrarum" von Georg Braun und Frans Hogenberg, zweiter Teil (Lateinische Ausgabe. – Köln, erstmals 1575) **Ryh 2101 : 25**

1888 Cestria (vvlgo) Chester, angliae civitas. – [Köln] : [s.n.], [zwischen 1581 und 1621]. – 1 Vogelschauplan : Kupferdruck ; 32 x 43 cm. – (Civitates orbis terrarum ; Teil 3, 3)

Titel oben Mitte, Wappen links und oben rechts, Erläuterungen und Massstabsleiste unten rechts. Lateinischer Text ("Cestria.") und Seitennummer ("3") auf der Rückseite. Ursprungswerk: "Civitates orbis terrarum" von Georg Braun und Frans Hogenberg, dritter Teil (Lateinische Ausgabe. – Köln, erstmals 1581) **Ryh 2101 : 26**

1889 Civitas Exoniæ (vulgo Excester) vrbs primaria in comitatu Devonix. – [Köln] : [s.n.], [1617 oder 1618]. – 1 Vogelschauplan : Kupferdruck ; 32 x 40 cm. – (Civitates orbis terrarum ; Teil 6, 1)

Titelkartusche unten rechts, Wappenkartuschen oben links und rechts, sowie unten links. Lateinischer Text ("Exonia.") und Seitennummer ("I") auf der Rückseite. Ursprungswerk: "Civitates orbis terrarum" von Georg Braun und Frans Hogenberg, sechster Teil (Lateinische Ausgabe. – Köln, erstmals 1617) **Ryh 2101 : 27**

1890 Nordovicvm, anglia civitas. – [Köln] : [s.n.], [zwischen 1581 und 1621]. – 1 Vogelschauplan : Kupferdruck ; 29 x 42 cm. – (Civitates orbis terrarum ; Teil 3, 1)

Titelkartusche oben Mitte, Wappen oben links und rechts, Legende unten links, Trachtendarstellungen unten Mitte. Lateinischer Text ("Norvviqv.") und Seitennummer ("I") auf der Rückseite. Ursprungswerk: "Civitates orbis terrarum" von Georg Braun und Frans Hogenberg, dritter Teil (Lateinische Ausgabe. – Köln, erstmals 1581) **Ryh 2101 : 28**

1891 Yorke. Shrowesbvry. Lancaster. Richmont. – [Köln] : [s.n.], [1617 oder 1618]. – 4 Karten auf 1 Blatt : Kupferdruck ; Bildgrösse 31 x 42 cm. – (Civitates orbis terrarum ; Teil 6, 2)

Nebenkarten: "Yorke" (Vogelschauplan, 16 x 17 cm, oben links), "Shrowesbvry" (Vogelschauplan, 13 x 14 cm, oben rechts), "Lancaster" (Vogelschauplan, 13 x 17 cm, unten links), "Richmont" (Gebäudeansicht, 13 x 14 cm, unten rechts). Trachtendarstellungen rechts und links. Lateinischer Text ("Eboracvm.", "Richmondia.", "Lancastria.", "Sarisbvria.") und Seitennummer ("2") auf der Rückseite. Ursprungswerk: "Civitates orbis terrarum" von Georg Braun und Frans Hogenberg, sechster Teil (Lateinische Ausgabe. – Köln, erstmals 1617) **Ryh 2101 : 29**

1892 Oxonivm : nobile anglie oppidum, septentrionalem Tamesis ripam elegantissimo atque salubri situ illustrat / depingeb. Georg. Hoefnagle. Vindesorivm : celeberrimum anglie castrum locus amoenissimus: ædificia magnificia: artificiosa regnum sepulchra: [et] illustris Garetterioru[m] equitum societas memorabile reddunt : cum priuilegio / depingebat Georgius Hoefnagle. – [Köln] : [s.n.], [zwischen 1575 und 1612]. – 2 Ansichten auf 1 Blatt : Kupferdruck ; Bildgrösse 36 x 49 cm. – (Civitates orbis terrarum ; Teil 2, 2)

"Oxonivm" in der oberen Bildhälfte (17 x 48 cm), "Vindesorivm" in der unteren Bildhälfte (17 x 48 cm). Lateinischer Text ("Vindesorivm castrvm.") und Seitennummer ("2") auf der Rückseite. Ursprungswerk: "Civitates orbis terrarum" von Georg Braun und Frans Hogenberg, zweiter Teil (Lateinische Ausgabe. – Köln, erstmals 1575) **Ryh 2101 : 30**

1893 Edenburgvm, Scotiae metropolis = Edenbvrg. – [Köln] : [s.n.], [zwischen 1581 und 1621]. – 1 Vogelschauplan : Kupferdruck ; 33 x 44 cm. – (Civitates orbis terrarum ; Teil 3, 4)

Titelkartuschen oben Mitte und unten links (lateinisch), Trachtendarstellungen unten Mitte. Lateinischer Text ("Edenbvrgvm.") und Seitennummer ("4") auf der Rückseite. Ursprungswerk: "Civitates orbis terrarum" von Georg Braun und Frans Hogenberg, dritter Teil (Lateinische Ausgabe. – Köln, erstmals 1581) **Ryh 2101 : 31**

1894 Galwaye ; Dvblin ; Lymericke ; Corcke. – [Köln] : [s.n.], [1617 oder 1618]. – 4 Vogelschaupläne auf 1 Blatt : Kupferdruck ; Bildgrösse 31 x 44 cm. – (Civitates orbis terrarum ; Teil 6, 3)

Oben links: "Galwaye" (16 x 17 cm), oben rechts: "Dvblin" (16 x 18 cm), unten links: "Lymericke" (9 x 16 cm), unten rechts: "Corcke" (10 x 18 cm). Trachtendarstellungen rechts und links, Wappen oben links, Gebäudeansicht oben rechts ("Enis Kelling Fort"). Lateinischer Text ("Dvblinvm, Hiberniae vrbs primaria.", "Limmericvm.", "Corcagia.", "Galvvaia.") und Seitennummer ("3") auf der Rückseite. Ursprungswerk: "Civitates orbis terrarum" von Georg Braun und Frans Hogenberg, sechster Teil (Lateinische Ausgabe. – Köln, erstmals 1617) **Ryh 2101 : 32**

1895 Palativm regivm in Angliæ regno appellatvm Noncivtz, : hoc est nusquam simile / effigiauit Georgius Houfnaglius. – [Köln] : [s.n.], anno 1582. – 1 Ansicht : Kupferdruck ; 21 x 45 cm, Bildgrösse 32 x 45 cm. – (Civitates orbis terrarum ; Teil 5, 1)

Trachtendarstellungen unten (11 x 45 cm). Lateinischer Text ("Palativm regivm in Angliæ regno, Noncivtz, hoc est, nvsqvam simile, dictvm.") und Seitennummer ("I") auf der Rückseite. Ursprungswerk: "Civitates orbis terrarum" von Georg Braun und Frans Hogenberg, fünfter Teil (Lateinische Ausgabe. – Köln, 1598) **Ryh 2101 : 33**

1896 A plan of the city of York = Plan de la ville et foubourgs de York capitale de le comté du meme nom / survey'd by Peter Chassereau. – [London] : publish'd according to act of parliament by J. Rocque at Charing Cross, 1750. – 1 Karte : Kupferdruck ; 42 x 39 cm, Bildgrösse 44 x 64 cm

Nebenkarte oben rechts ("A map of the county of York with all the Roman roads.", 14 x 13 cm). Gebäudeansichten Mitte und unten links: "County hospital", "The city house", "The west prospect of the cathedral church", "A section of the Assembly Room". Gebäudeansichten Mitte und unten rechts: "The prison", "The assembly rooms", "Cliffords tower", "Thursday market cross", "Pavement cross" **Ryh 2101 : 34**

1897 A plan of the city of Canterbury, : survey'd by Jn.o Andrews [and] Mat. Wren. – London : printed [and] sold by A. Dury in Dukes court St. Martins lane [and W. Herbert no. 27. in Goulston square White Chapel, 1768. – 1 Plan : Kupferdruck ; 48 x 60 cm

Koloriert **Ryh 2101 : 36**

1898 A plan of Hartford / by J. Andrews and M Wren ; Jn.o Cheevers sculp.t. – [London] : publish'd according to act of parliament and sold by A. Dury in Dukes court St. Martin's lane, 1766. – 1 Karte : Kupferdruck ; 41 x 57 cm Koloriert **Ryh 2101 : 37**

1899 A plan of the town of St. Albans, in Hartfordshire / by I. Andrews and M. Wren ; [Gebäudeansicht:] M. Wren delin.t, J. Chev.rs sculp.t. – [London] : publish'd according to act of parliament [and] sold by A. Dury in Dukes court St. Martin's lane, 1766. – 1 Karte : Kupferdruck ; 41 x 57 cm

Gebäudeansicht unten links ("A south west view of the abby of St. Alban's", 14 x 25 cm). Koloriert **Ryh 2101 : 38**

1900 The citadel of Plymouth / ... presented by ... Sandford Mace ; S. Mace del. ; Cha. Mosley sculp. – [S.l.] : [s.n.], publish'd july 25.th 1737. – 1 Ansicht : Kupferdruck ; 36 x 69 cm, Bildgrösse 45 x 69 cm
Nebenkarten oben links (Ansicht der Zitadelle, 8 x 17 cm) und oben rechts ("Plymouth sound", 15 x 23 cm). Widmung unten Mitte ("To the hon. Charles Churchill ... this view of the royal citadal of Plymouth is humbly presented by his most obliged grateful [and] most obedient serv.t Sandford Mace"). Namensliste unten links und rechts
Ryh 2101 : 39

1901 Plan de la ville d'Edenbourg, capitale d'Écosse. – A Amsterdam : chez Covens et Mortier, [zwischen 1721 und 1778]. – 1 Vogelschauplan auf 2 Blättern : Kupferdruck ; 41 x 106 cm
Titelkartusche und Massstabsleiste unten links, Legende unten rechts. Wappen oben links und rechts. Numerierungen oben rechts ("pag. 63") und unten rechts ("3")
Ryh 2101 : 40

1902 The prospect of Richmond in Surry. – London : printed and sold by H. Overton [and] J. Hoole at the White Horse without Newgate, [zwischen 1720 und 1740]. – 1 Vogelschauplan auf 2 Blättern : Kupferdruck ; 53 x 90 cm
Titel unten
Ryh 2101 : 51

1903 A plan of the palace gardens and town of Kensington : publish'd according to act of parliament = Plan du palais jardins et bourg de Kensington, : situé à deux mile de Londres / by John Rocque in the Strand ; Deharmé sculp. – [London] : [John Rocque], [zwischen 1750 und 1765]. – 1 Plan : Kupferdruck ; 28 x 48 cm
Titel und Massstabsleisten unten
Ryh 2101 : 52

1904 An exact plan of the royal palace gardens and park at Richmond : with Sion house [et]c. on the opposite side the river Thames, = Plan du palais jardins et parc de Richmond : à 8 miles de Londres / survey'd [and] publish'd by John Rocque chorographer to his royal highness the prince of Wales. – [London] : John Rocque, 1754. – 1 Plan : Kupferdruck ; 25 x 45 cm, Bildgrösse 33 x 46 cm
Gebäudeansichten unten links ("Dairy house", 5 x 6 cm) und oben rechts ("Melins cave", "Hermitage", je 8 x 10 cm). Titeltaschen, Massstabsleisten und Legenden unten
Ryh 2101 : 53

1905 A survey of the house, gardens [and] park of Clare Mount : one of the seats of his grace the Duke of Newcastle = Plan des jardins [et] parc de Clare Mount / survey'd and publish'd according to act of parliament by John Rocque at Charing Cross ; A. Aveline sculp. –

[London] : John Rocque, 1750. – 1 Plan : Kupferdruck ; 26 x 51 cm
Titel oben, Legende und Massstabsleisten unten
Ryh 2101 : 54

1906 Views of all the cathedral churches in England and Wales, : with the collegiate churches of Westminster Manchester and Southwell, and the royal chappel of St. George at Windsor. : with an account of the time when each church was founded, who was the first bishop. The extent [and] number parishes that each bishoprick contains. The arms of the several sees and deanerys are placed under their repective cathedrals. – London : printed and sold by H. Overton [and] J. Hoole at the White Horse without Newgate, [zwischen 1720 und 1740]. – 32 Ansichten auf 2 Blättern : Kupferdruck ; je 9 x 12 cm, Bildgrösse 55 x 98 cm
31 Aussen- und eine Innenansicht von Kirchen und Kathedralen.
Titel oben
Ryh 2101 : 58

1907 Oxonia illustrata or views of the Bodleian library the theatre publick schools, colleges, halls and other publick buildings of the university of Oxford : with an account of their foundations and endowments and a succinct description of the buildings. – London : printed and sold by H. Overton and J. Hool at the White Horse without Newgate, [zwischen 1720 und 1740]. – 34 Ansichten auf 2 Blättern : Kupferdruck ; Bildgrösse 58 x 96 cm
Stadtansicht oben Mitte ("The prospect of Oxford from the south near Abington road.", 10 x 24 cm). 3 Innen- und 30 Aussenansichten von Gebäuden. Titel oben, bildliche Darstellung (Kleidungen) unten Mitte
Ryh 2101 : 59

1908 Cantibrigia illustrata or views of the publick schools, librarys, halls, colleges and other publick buildings of the uniuersity of Cambridge : with an account of their foundations and endowments [et]c. / Parr fecit. – [London] : sold by H. Overton and I. Hoole at the white horse without Newgate, [zwischen 1720 und 1740]. – 31 Ansichten auf 2 Blättern : Kupferdruck ; Bildgrösse 58 x 96 cm
Stadtansichten oben links ("The prospect of Cambridge from the west", 10 x 36 cm) und oben rechts ("The prospect of Cambridge from the east", 10 x 36 cm). 28 Aussen- und eine Innenansicht von Gebäuden. Titel oben, bildliche Darstellungen (Kleidungen) unten Mitte
Ryh 2101 : 60

5.5.2 Britische Inseln (Pläne und Ansichten) • British Isles (plans and views)

Zur Fortsetzung vorgesehener Band • Volume to be continued
[Ryh 2102]

6

Frankreich

France

6.1 Frankreich • France

6.1.1 Frankreich • France

6.1.1.1 Frankreich: Verwaltungsbezirke 16. bis 17. Jahrhundert • France: districts 16th to 17th century

1909 Gallia universa : gemeine Karten nach den Provinzen im 16. seculo, gemeine Karten nach den Provinzen im 17. seculo. – [Versch. Orte], 1573–1781. – 38 Kt. (in Sammelband) ; 54 cm
Systematische Gliederung nach Ryhiner: Kap. 6 (Gallia), Sektion 1 (Gallia universa), Bd. 1 **Ryh 2201**

1910 Galliae regni potentiss: nova descriptio : cum priuilegio / Ioanne Ioliveto avctore. – [Ca. 1:3700000]. – [Antwerpen] : [s.n.], [erschienen 1573]. – 1 Karte : Kupferdruck ; 32 x 49 cm. – (Theatrum oder Schawplatz des Erdbodems ; 9)
Erläuterungskartusche oben rechts, Massstabsleiste unten rechts. Deutscher Text ("Franckhreich.") und Seitennummer ("9") auf der Kartenrückseite. Ursprungswerk: "Theatrum oder Schawplatz des Erdbodems" von Abraham Ortelius (Antwerpen, 1573). Koloriert **Ryh 2201 : 5**

1911 Galliae regni potentiss: nova descriptio : cum priuilegio / Ioanne Ioliveto avctore. – [Ca. 1:3700000]. – [Antwerpen] : [s.n.], [erschienen 1579]. – 1 Karte : Kupferdruck ; 32 x 49 cm. – (Theatrum orbis terrarum ; 16)
Erläuterungskartusche oben rechts, Massstabsleiste unten rechts. Lateinischer Text ("Gallia.") und Seitennummer ("16") auf der Rückseite. Ursprungswerk: "Theatrum orbis terrarum" von Abraham Ortelius (Antwerpen : Plantijn, 1579). Koloriert **Ryh 2201 : 6**

1912 Gallia : cum priuilegio / per Gerardum Mercatorem. – [Ca. 1:3500000]. – [Duisburg] : [s.n.], [1585]. – 1 Karte : Kupferdruck ; 34 x 39 cm. – (Galliae tabule geographicae)
Lateinischer Text ("Galliae vniversalis tabvla.") auf der Kartenrückseite. Titeltartusche und Massstabskartusche unten links. Seitennumerierung (Rückseite): "a" (unten). Ursprungswerk: "Galliae tabule geographicae" von Gerard Mercator (Duisburg, 1585) **Ryh 2201 : 7**

1913 Francia = Frankreich. – [Ca. 1:7500000]. – [Köln] : [Lambert Andreae], [um 1595]. – 1 Karte : Kupferdruck ; 15 x 19 cm. – (Hispania, Francia, Avstrasia et Helvetia)
Titeltartusche unten links. Ursprungswerk: Hispania, Francia, Avstrasia et Helvetia / von Johannes Metellus (Köln : Lambert Andreae, 1595). Auf Papier aufgeklebt **Ryh 2201 : 9 A**

1914 Franciae accurata descriptio = Frankreich mit seinen Grentzen / Q[uaed]. – [Ca. 1:3500000]. – [Köln] : [Johannes Bussemacher], 1589. – 1 Karte : Kupferdruck ; 20 x 27 cm. – (Geographisch Handtbuch)
Titel- und Massstabskartusche unten links, Wappen oben links. Ursprungswerk: "Geographisch Handtbuch" von Matthias Quad (Köln : J. Bussemacher, 1600). Auf Papier aufgeklebt **Ryh 2201 : 9 B**

1915 Gallia : cum priuilegio / per Gerardum Mercatorem. – [Ca. 1:3500000]. – [Amsterdam] : [Jodocus Hondius], [1606]. – 1 Karte : Kupferdruck ; 34 x 39 cm. – (Gerardi Mercatoris atlas sive cosmographicae meditationes de fabrica mvndi et fabricati figvra)
Lateinischer Text auf der Kartenrückseite ("Galliae vniversalis tabvla."). Titeltartusche und Massstabskartusche unten links. Seitennumerierung (Rückseite): "129" und "130" (oben), "Ddd" (unten). Ursprungswerk: "Gerardi Mercatoris atlas sive cosmographicae meditationes de fabrica mvndi et fabricati figvra" hrsg. von J. Hondius (Amsterdam, 1606) **Ryh 2201 : 13**

1916 Gallia : cum priuilegio / per Gerardum Mercatorem. – [Ca. 1:3500000]. – [Amsterdam] : [Henricus Hondius], [1630]. – 1 Karte : Kupferdruck ; 34 x 40 cm. – (Gerardi Mercatoris atlas sive cosmographicae meditationes de fabrica mundi et fabricati figura)
Titeltartusche und Massstabskartusche unten links. Ursprungswerk: "Gerardi Mercatoris atlas sive cosmographicae meditationes de fabrica mundi et fabricati figura" hrsg. von H. Hondius (Amsterdam, 1630). Koloriert. Auf Papier aufgeklebt **Ryh 2201 : 14**

1917 Gallia. – [Ca. 1:6900000]. – [Amsterdam] : [Cloppenburgh], [1630]. – 1 Karte : Kupferdruck ; 18 x 24 cm. – (Gerardi Mercatoris atlas sive cosmographicae meditationes de fabrica mundi et fabricati figura ; 125 [i.e. 195])
Titeltartusche unten links. Seitennumerierung oben rechts ("125"), Kapitelüberschrift oben Mitte ("France"). Ursprungswerk: "Gerardi Mercatoris atlas sive cosmographicae meditationes de fabrica mundi et fabricati figura" (Amsterdam : Cloppenburgh, 1630). Küste koloriert. Auf Papier aufgeklebt **Ryh 2201 : 16 A**

1918 France / par N. Sanson le fils, geographe du roy ; A. d.'Winter sc. – [Ca. 1:4300000]. – [S.l.] : [s.n.], [1683]. – 1 Karte : Kupferdruck ; 18 x 24 cm. – (L'Evrope)
Titeltartusche oben rechts. Ursprungswerk: "L'Evrope" von Nicolas Sanson (holländische Ausgabe, 1683). Grenzen und Titeltartusche koloriert. Auf Papier aufgeklebt **Ryh 2201 : 16 B**

1919 Nova Galliae tabvla. – [Ca. 1:3300000]. – Amstelodami [Amsterdam] : apud Everardum Cloppenburghium, [um 1620]. – 1 Karte : Kupferdruck ; 36 x 45 cm, Bildgrösse 47 x 55 cm
Rahmen mit Stadtansichten, Vogelschauplänen, Porträts, Wappen und bildlichen Darstellungen. Titel- und Massstabskartusche unten links, Legendenkartusche oben rechts. Karte koloriert. Auf Papier aufgeklebt **Ryh 2201 : 17**

1920 Galliae supra omnes in hac forma editiones locu pletissima et exactissima descriptio / auctore Henrico Hondio. – [Ca. 1:3200000]. – Amstelodami [Amsterdam] : apud H. Hondium, anno 1631. – 1 Karte : Kupferdruck ; 36 x 49 cm. – (Atlas ou representation du monde universel, et des parties d'icelui)
Titel- und Massstabskartusche unten links, Wappen oben rechts. Wahrscheinliches Ursprungswerk: "Atlas ou representation du monde universel, et des parties d'icelui" von G. Mercator und J. Hondius (Amsterdam : H. Hondius, 1633). Grenzen koloriert **Ryh 2201 : 18**

1921 Le royaume de France = Gallia / I. vanden Ende fec. – [Ca. 1:3200000]. – [Amsterdam] : [Blau], [1642 oder 1643]. – 1 Karte : Kupferdruck ; 36 x 48 cm. – (Novvs Atlas, das ist Welt-beschreibung. Ander Theil) Deutscher Text auf der Rückseite ("Das Koenigreich Franckreich. Vorrede."). Titeltartusche und Massstabskartusche unten links, Legendenkartusche oben rechts. Seitennumerierung (Rückseite): "1" (oben), "Franckreich." und "A" (unten). Ursprungswerk: 2. Teil des "Novus Atlas" hrsg. von Joan und Cornelius Blaeu (Deutsche Ausgabe. – Amsterdam, 1642/43). Koloriert **Ryh 2201 : 19**

1922 Nova hæc tabula Galliaë : Lodovico XIII christianisimo regi Franciæ et Navarræ humillimè dedicatur / à Nicolao Iohannide Visscher, inq[ue] grati animi testimonium, benevolentiaq[ue] signum officiosè desertur. – [Ca. 1:3200000]. – [Amsterdam] : impressa in ædibus Nicolaj Johannis Visscher, 1653. – 1 Karte : Kupferdruck ; 35 x 45 cm, Bildgröße 47 x 56 cm Stadtansichten (je 6 x 8 cm) oben ("Paris", "Roan", "Orleans", "Tours", "Nantes", "Angiers", "Poitiers") und unten ("Bourges", "Bordeus", "Lion", "Marseille", "Rochelle", "Noyon", "Calais"). Bildliche Darstellungen (Kleider) links und rechts, Titel- und Massstabskartusche unten links, Legendenkartusche oben rechts. Karte koloriert. Auf Papier aufgeklebt **Ryh 2201 : 22**

1923 Galliaë, nova et accurata descriptio vulgo royaume de France. – [Ca. 1:2300000]. – Amstelodami [Amsterdam] : apud Joannem Janssonium, [um 1680]. – 1 Karte : Kupferdruck ; 44 x 55 cm. – (Joannis Janssonii novus atlas) Titel- und Massstabskartusche unten links, Wappenkartusche oben rechts. Ursprungswerk: "Joannis Janssonii novus atlas", Bd. 2 (Amsterdam, erschienen um 1680). Koloriert. Auf Papier aufgeklebt **Ryh 2201 : 23**

1924 Galliaë seu Franciæ tabula : qua omnes provinciæ, viæ angariaë, et aliæ res notatu dignæ distinctè et accuratè ostenduntur : cum privilegio ordin: general: Belgii fœderati / per Nicolaum Visscher ; [Titeltartusche:] Ot. El[liger] invent. ; G. v. d. Gouwen fe. – [Ca. 1:2400000]. – [Amsterdam] : [Nicolaes Visscher], [nach 1677]. – 1 Karte : Kupferdruck ; 45 x 55 cm Titeltartusche unten links, Massstabsleisten unten rechts, Wappen oben rechts. Koloriert **Ryh 2201 : 24**

1925 Le royaume de France, et ses acquisitions vers les Pays Bas, l'Allema.gne., l'Italie, et l'Espagne : avecq les pays circomvoisins [et]c. : avecq privilege pour vingt ans / nouvellement reveue, et corrigée par le Sr. Sanson d'Abbeville geogr. ord.re de Sa Majesté. – [Ca. 1:2900000]. – A Paris : chez Pierre Mariette rue St. Jacques a l'esperance, 1665. – 1 Karte : Kupferdruck ; 39 x 51 cm Koloriert **Ryh 2201 : 26**

1926 La France et ses acquisitions par la paix, : où sont decrites avec diuerses marques, toutes les places qui ont quelque prerogative, ou quelque particularité : avecque privilege pour vingt ans / par P. dv Val d'Abbeville geographe du roy ; Johannes Somer Pruthenus sculp. – [Ca. 1:2100000]. – A Paris : chez l'auteur proche le for

l'Evesque, 1665. – 1 Karte : Kupferdruck ; 50 x 55 cm Koloriert. Auf Papier aufgeklebt **Ryh 2201 : 27**

1927 Accuratissima Galliaë tabula vulgo royaume de France / authore I. Danckerts. – [Ca. 1:2400000]. – Amstelodami [Amsterdam] : [Danckerts], [zwischen 1660 und 1700]. – 1 Karte : Kupferdruck ; 47 x 56 cm Titeltartusche unten links, Massstabsleisten oben links. Koloriert. Auf Papier aufgeklebt **Ryh 2201 : 28**

1928 Galliaë, nova et accurata descriptio vulgo royaume de France. – [Ca. 1:2300000]. – Gedruckt t'Amsterdam : by Frederick de Wit; voor aen inde Calverstræet by den dam inde witte pas-caart, [zwischen 1659 und 1688]. – 1 Karte : Kupferdruck ; 43 x 54 cm Titel- und Massstabskartusche unten links, Wappen oben rechts. Koloriert. Auf Papier aufgeklebt **Ryh 2201 : 29**

1929 Galliaë seu Franciæ tabula : qua omnes provinciæ, viæ angariaë, et aliæ res notatu dignæ distinctè, et accuratè ostenduntur / per Nicolaum Visscher ; Homann sculp. – [Ca. 1:2400000]. – Noribergæ [Nürnberg] : David Funck excudit, [um 1700]. – 1 Karte : Kupferdruck ; 45 x 54 cm Titeltartusche unten links, Wappenkartusche oben rechts, Massstabsleisten unten rechts. Koloriert. Auf Papier aufgeklebt **Ryh 2201 : 30**

1930 Novissima totius regni Galliaë sive Franciæ descriptio : qua omnes provinciæ, viæ angariaë, aliæq[ue] res notatu dignæ distinctè et accuratè ostenduntur / per Davidem Funcke ; Homann sculp ; [Titeltartusche:] Io. B. Homann sculpsit. – [Ca. 1:2400000]. – [Nürnberg] : [David Funck], [um 1700]. – 1 Karte : Kupferdruck ; 45 x 54 cm Titeltartusche unten links, Massstabsleisten unten rechts. Koloriert. Auf Papier aufgeklebt **Ryh 2201 : 31**

1931 Das ganze Königreich Frankreich nach seinen zwölf vornemsten Provinzen grundrichtig vorgestellt. – [Ca. 1:2300000]. – [Nürnberg] : [Christoph Riegel], [nach 1688]. – 1 Karte : Kupferdruck ; 48 x 57 cm Titeltartusche unten links, Legende und Massstabsleisten oben links. Koloriert. Auf Papier aufgeklebt. Handschriftlicher Vermerk auf der Rückseite: "Gallia von Riegel" **Ryh 2201 : 32**

1932 Regnum Galliaë : divisum in duodecim gubernationes Piccardiæ, Normandiæ, Insulæ Franciæ, Britanniaë, Aureliæ, Burgundiæ, Lugdini, Aquitaniaë, Languedoci, Delphinatus et Proventiæ : cum privilegio / et hac tabula expressum a Gerardo et Leonardo Valk. – [Ca. 1:2400000]. – [Amsterdam] : [G. und L. Valck], [nach 1705]. – 1 Karte : Kupferdruck ; 46 x 58 cm Titel oben Mitte, Legende oben links, Massstabsleisten oben rechts. Koloriert **Ryh 2201 : 33**

1933 Le royaume de France : distingué suivant l'estendue de toutes ses provinces, et ses acquisitions, dans l'Espagne, dans l'Italie, dans l'Allemagne, et dans la Flandre, l'Artois, le Haynaut, le Namur, et le Luxembourg, provinces des Pays-Bas : avec privilege du roy / par le Sr. Sanson geographe ordinaire du roy ; présenté a Monseigneur le Dauphin par son tres humble, tres-fidele, et tres obeissant

seruiteur H. Jaillot. – [Ca. 1:2000000]. – A Paris : chez H. Jaillot joignant les grands Augustins aux deux globes, 1692. – 1 Karte auf 2 Blättern : Kupferdruck ; 53 x 86 cm
Titelvariante oben: "Le royaume de France divisé en toutes ses provinces, comprises sous douze gouvernements generaux ...".
Koloriert **Ryh 2201 : 35**

1934 Le royaume de France : distingué suivant l'estendüe de toutes ses provinces, et ses acquisitions, dans l'Espagne, dans l'Italie, dans l'Allemagne, et dans la Flandre, l'Artois, le Haynaut, le Namur, et le Luxemb.ourg, provinces des Pays-Bas : avec privilege / par le Sr. Sanson geographe ordinaire du roy ; présenté a Monseigneur le Dauphin par son tres- humble, tres-fidele, et tres obeissant serviteur H. Jaillot. – [Ca. 1:2000000]. – A Amsterdam : chez J. Cövens et C. Mortier, [zwischen 1721 und 1778]. – 1 Karte auf 2 Blättern : Kupferdruck ; 55 x 87 cm
Titelkartusche unten links, Titelvariante oben: "Le royaume de France divisé en toutes ses provinces, comprises sous douze gouvernements generaux ...". Koloriert **Ryh 2201 : 36**

1935 Das Königreich Franckreich : eingetheilet nach der grösse aller Provinzien und der selben Zugehörungen, worbey ein guthes theil von Teutschland, Hispanien, und Niederland = Le royaume de la France : divise en toutes ses provincces, comprises sous douze gouvernements generaux, scavoir Picardie, Normandie ... / dresse sur les memoires les plus recents par le Sr. Sanson, geographe ordinaire du roy ; Hipschman sculp. – [Ca. 1:2000000]. – In Nürnberg : zu finden bey Johann Hoffman, [zwischen 1680 und 1700]. – 1 Karte auf 2 Blättern : Kupferdruck ; 54 x 87 cm
Titelkartusche (deutsch) unten links, französischer Titel oben, Massstabs- und Legendenkartusche oben links. Koloriert. Auf Leinen aufgezogen **Ryh 2201 : 37**

1936 La France en toute son estenduë sous le roy Louis le Grand l'an 1684 : avec privilege du roy pour vingt ans / par P. dv Val geographe de Sa Maje.te. – [Ca. 1:2900000]. – A Paris : chez l'auteur sur le quay de l'Orloge au Grand Louïs, 1684. – 1 Karte : Kupferdruck ; 39 x 51 cm. – (Cartes de geographie les plus nouvelles et les plus fideles)
Ursprungswerk: "Cartes de geographie les plus nouvelles et les plus fideles" von Pierre Duval (Paris, 1679). Koloriert **Ryh 2201 : 38**

1937 Gallia vulgo la France : cum privilegio ordin: general: Belgii foederati. – [Ca. 1:2400000]. – [Amsterdam] : ex officina Nicolai Visscher, [nach 1677]. – 1 Karte : Kupferdruck ; 46 x 55 cm
Titel- und Massstabkartusche unten links, Wappen oben rechts. Koloriert. Auf Papier aufgeklebt **Ryh 2201 : 39**

1938 Accuratissima Gallia tabula gallis vulgo dicta, le royaume de France : divisa tam in præfecturas generales quam in provincias separatas cum regionibus aquisitis : cum privil. d. d. ord. holl. et westfrisiae / per Fredericum de Wit. – [Ca. 1:2300000]. – Amstelodami [Amsterdam] : ex officina Frederici de Wit, [nach 1688]. – 1 Karte : Kupferdruck ; 47 x 57 cm

Titelkartusche unten links, Legende und Massstabsleisten oben links. Koloriert. Auf Papier aufgeklebt **Ryh 2201 : 40**

1939 Accuratissima Gallia tabula gallis vulgo dicta, le royaume de France : divisa tam in præfecturas generales quam in provincias separatas cum regionibus aquisitis / per Fredericum de Wit. – [Ca. 1:2300000]. – Amstel. [Amsterdam] : ex officina I. Cövens et C. Mortier, [zwischen 1721 und 1778]. – 1 Karte : Kupferdruck ; 48 x 56 cm
Titelkartusche unten links, Legende und Massstabsleisten oben links. Koloriert **Ryh 2201 : 41**

1940 Accuratissima Gallia tabula gallis vulgo dicta, le royaume de France : divisa tam in præfecturas generales quam in provincias separatas cum regionibus aquisitis / per F. de Wit. – [Ca. 1:2300000]. – Amstel. [Amsterdam] : ex officina I. Ottens, [zwischen 1690 und 1720]. – 1 Karte : Kupferdruck ; 48 x 56 cm
Titelkartusche unten links, Legende und Massstabsleisten oben links. Koloriert **Ryh 2201 : 42**

1941 Totius regni Gallia sive Franciæ tabula : cum suis provinciis, urbibus, pagis, angariis, etc. : cum privilegio ordinum hollandiæ et westfrisiae / per Carolum Allard. – [Ca. 1:2400000]. – [Amsterdam] : [Allard], [zwischen 1680 und 1710]. – 1 Karte : Kupferdruck ; 43 x 53 cm
Titelkartusche unten links, Massstabsleisten unten rechts. Koloriert **Ryh 2201 : 43**

1942 Le royaume de France, : divisé en toutes ses provinces et ses acquisitions = Gallia regnum : in omnes suas provincias accurate divisum / présenté a Monseigneur le Duc de Bourgogne, par son tres-humble et tres obeissant serviteur H. Jaillot. – [Ca. 1:2400000]. – Parisiis : [A.-H. Jaillot], 1696. – 1 Karte : Kupferdruck ; 47 x 59 cm
Koloriert **Ryh 2201 : 45**

1943 Le royaume de France, : divisé en toutes ses provinces et ses acquisitions = Gallia regnum : in omnes suas provincias accuraté divisum : avec privilege / présenté a Monseigneur le Duc de Bourgogne, par son tres-humble et tres obeissant serviteur H. Jaillot. – [Ca. 1:2400000]. – A Amsterdam : chez I. Cövens et C. Mortier, [zwischen 1721 und 1778]. – 1 Karte : Kupferdruck ; 46 x 59 cm
Titelkartusche (französisch) unten links, lateinischer Titel oben, Legende und Massstabkartusche oben links. Koloriert **Ryh 2201 : 46**

1944 Le royavme de France : avec ses acquisitions suivant le traité de paix de Rysvick 1697 : diuisé en gouvernemens de provinces et dedié a Louis le Grand roy de France et de Navarre : avec priuilege du roy / par son tres humble serviteur et sujet I. B. Nolin geographe de Son Altesse royale Monsieur. – Corrigée et augmentée par le Sr. Tillemon. – [Ca. 1:2400000]. – A Paris : chez I. B. Nolin sur le quay de l'Horloge au Palais vers le Pont Neuf a l'enseigne de la place des Victoires, 1698. – 1 Karte : Kupferdruck ; 43 x 58 cm

Erläuterungen oben links und unten links, Titeltkarte mit Stadtplan von Paris und 10 Befestigungsplänen französischer Städte unten links. Koloriert. Auf Papier aufgeklebt **Ryh 2201 : 47**

1945 Le royaume de France : divise en toutes ses provinces et acquisitions : avec privilege des estatz de Holl [et] Westf / par le Sr. Sanson geographe du roy. – [Ca. 1:2400000]. – Amsterdam : chez Pierre Schenck, [nach 1686]. – 1 Karte : Kupferdruck ; 47 x 56 cm
Titeltkarte unten links, Legende und Massstabsleisten oben links. Koloriert **Ryh 2201 : 48**

1946 Le royaume de France : distingué suivant l'estendüe de toutes ses provinces et ses acquisitions dans l'Espagne, dans l'Italie, dans l'Allemagne et dans les Pays-Bas : avec priuilege du roy, pour vingt ans / par le Sr. Sanson geographe ordinaire du roy ; dedié au roy par son tres-humble, tres-obeissant, tres-fidele, sujet, et seruiteur Hubert Jaillot, geographe ordinaire de Sa Majesté ; Cordier sculpsit. – [Ca. 1:2500000]. – A Paris : chez H. Jaillot joignant les grands Augustins aux 2. globes, [nach 1686]. – 1 Karte : Kupferdruck ; 44 x 63 cm
Titeltkarte unten links, Massstabskarte oben links. Koloriert **Ryh 2201 : 49**

1947 Le royaume de France : distingué suivant l'estendue de toutes ses provinces et ses acquisitions dans l'Espagne, dans l'Italie, dans l'Allemagne et dans les Pays-Bas : avec priuilege du roy, pour vingt ans / par le Sr. Samson géographe ordinaire du roy ; dédiée au roy; par son très humble et très obeissant serviteur Hubert Jaillot, géographe ordinaire de Sa Majesté ; Cordier sculpsit. – Corrigée et augmentée en 1781. – [Ca. 1:2500000]. – A Paris : chez Basset rüe St. Jacques au coin de celle des Mathurins, 1781. – 1 Karte : Kupferdruck ; 44 x 63 cm
Titeltkarte unten links, Massstabskarte oben links. Koloriert **Ryh 2201 : 50**

6.1.1.2 Frankreich: Verwaltungsbezirke 18. Jahrhundert • France: districts 18th century

1948 Gallia universa : gemeine Karten nach den Provinzen im 18. seculo. – [Versch. Orte], 1703–1796. – 51 Kt. (in Sammelband) ; 54 cm
Systematische Gliederung nach Ryhiner: Kap. 6 (Gallia), Sektion 1 (Gallia universa), Bd. 2 **Ryh 2202**

1949 La France : dressée sur un grand nombre de cartes particulieres manuscrites ou imprimées levées sur les lieux et conferées avec les itineraires anciens et modernes : le tout rectifié par les operations geometriques et par les observatio[n]s de M.rs de l'Academie royale des sciences et de quelques autres geometres ou astronomes : avec privilege du roy p.r 20 ans / par Guillaume Del'Isle geographe de l'Academie royale des sciences ; [Kartusche:] Car. Simonneau inv. et fecit. – [Ca. 1:2600000]. – A Paris : chéz l'auteur sur le quai de l'Horloge a l'aigle d'or, 1703. – 1 Karte : Kupferdruck ; 44 x 59 cm
Koloriert **Ryh 2202 : 1**

1950 Gallia : concinnata ad magnum numerum mapparum particularium manu scriptarum vel impressarum juxta genuinum situm locorum et collatarum cum itinerariis veteribus et recentioribus : accuratissimè emendata per operationes geometric. et observationes clarissimorum virorum academiæ regalis scientiarum, ut et aliorum geometrarum et astronomor. / per Guilielmum de l'Isle, geograph. Academiæ regalis scientiarum. – [Ca. 1:2600000]. – Augustæ Vindelic. [Augsburg] : excusa et venales exhibitæ à Matth: Seutter calc., [zwischen 1710 und 1730]. – 1 Karte : Kupferdruck ; 46 x 55 cm
Titeltkarte unten links, Massstabskarte oben rechts. Koloriert **Ryh 2202 : 2 A**

1951 Gallia : concinnata ad magnum numerum mapparum particularium manu scriptarum vel impressarum juxta genuinum situm locorum et collatarum cum itinerariis veteribus et recentioribus : accuratissimè emendata per operationes geometric. et observationes clarissimorum virorum academiæ regalis scientiarum, ut et aliorum geometrarum et astronomor. / per Guilielmum de l'Isle, geograph. academiæ regalis scientiarum. – [Ca. 1:2600000]. – Augustæ Vindelic. [Augsburg] : excusa et venales exhibitæ à M. Seutter sac. c. maj. geogr. Aug., [zwischen 1730 und 1740]. – 1 Karte : Kupferdruck ; 46 x 55 cm
Titeltkarte unten links, Massstabskarte oben rechts. Koloriert **Ryh 2202 : 2 B**

1952 Totius regni Galliæ, sive Franciæ et Navarrae novissima tabula. – [Ca. 1:2400000]. – Norimbergæ [Nürnberg] : edita à Io. Bapt. Homann, [zwischen 1702 und 1715]. – 1 Karte : Kupferdruck ; 47 x 55 cm
Titeltkarte unten links, Massstabsleisten oben links. Koloriert **Ryh 2202 : 3**

1953 Carte géographique de France : avec des remarques curieuses sur l'ancienne et la nouvelle geographie. – [Ca. 1:2600000]. – [Amsterdam] : [s.n.], [zwischen 1705 und 1739]. – 1 Karte : Kupferdruck ; 42 x 42 cm. – (Atlas historique / Châtelain, Gueudeville ; [tome 1], no. 25) Nebenkarte unten links: "Petite carte de la France ancienne ou des Gaules" (ca. 1:9000000, 12 x 12 cm). Titel oberhalb Karte, Massstabsleisten oben links, Legende und Erläuterungen rechts und links. Numerierung oben rechts: No. 25. Ursprungswerk: "Atlas historique" von Z. Châtelain und N. Gueudeville (Amsterdam, 1705–1739). Handschriftlicher Vermerk auf der Kartenrückseite: "... Atlas de Chatelain, tom 1". Koloriert **Ryh 2202 : 5**

1954 Carte nouvelle du royaume de France : divisé en toutes ses provinces et ses acquisitions : dressée suivant les derniers observations de M.rs de l'academie royale des sciences et autres geometres ou astronomes etc. – [Ca. 1:2400000]. – A Amsterdam : chez R. [et] I. Ottens, [zwischen 1725 und 1750]. – 1 Karte : Kupferdruck ; 47 x 51 cm
Titel oberhalb Karte: "Galliæ regnum in omnes suas provincias accurate divisum / per R. [et] I. Ottens". Titel- und Massstabskarte unten links, Wappen der zwölf alten Gouvernements rechts. Koloriert **Ryh 2202 : 10**

1955 Carte de France : dressée pour l'usage du roy, en avril 1721 : avec privilège du roy / par feu Guillaume Delisle, premier géographe de Sa Majesté de l'Académie r. le des sciences ; Ph. Buache p. g. d. r. d. l'a. r. d. s. gendre de l'auteur, avec privilège du 30 av. 1745. – Et augmentée en 1764 par Philippe Buache son gendre. – [Ca. 1:2100000]. – A Paris : ou elle se distribue avec les ouvrages géog. des 2 auteurs sur le quay de l'Horloge, revue en 1775. – 1 Karte : Kupferdruck ; 47 x 61 cm
Koloriert **Ryh 2202 : 13**

1956 Carte de France : dressée pour l'usage du roy / par Guillaume De l'Isle premier geographe de Sa Majesté, de l'Academie royale des sciences ; I. Condet sculpsit. – [Ca. 1:2100000]. – A Amsterdam : chez Jean Covens et Corneille Mortier, [zwischen 1721 und 1778]. – 1 Karte : Kupferdruck ; 46 x 59 cm
Titel oberhalb Karte: "Galliae regnum in omnes suas provincias accuratè divisum". Titel- und Massstabskartusche unten links.
Koloriert **Ryh 2202 : 14**

1957 Totius regni Galliae, sive Franciae tabula : novissime revisa multis que in locis augmentata : cum privilegio sac. caes. majestatis / a Ioh. Bapt. Homanno. – [Ca. 1:2400000]. – Norimbergæ [Nürnberg] : [J. B. Homann], [zwischen 1702 und 1715]. – 1 Karte : Kupferdruck ; 47 x 55 cm
Titelkartusche unten links, Massstabsleisten und Wappen oben links. Handschriftlicher Vermerk auf der Kartenrückseite: "Gallia, zweite Ausgabe von Homan". Koloriert **Ryh 2202 : 15 A**

1958 Totius regni Galliae sive Franciae tabula : novissime revisa, multis'que in locis augmentata / a Ioh. Bapt. Homanno. – [Ca. 1:2400000]. – Norimbergæ [Nürnberg] : [J. B. Homann], [zwischen 1702 und 1715]. – 1 Karte : Kupferdruck ; 47 x 55 cm
Titelkartusche unten links, Massstabsleisten und Wappen oben links. Koloriert **Ryh 2202 : 15 B**

1959 Le royaume de France : fait conforme aux cartes, imprimées, et manuscrites, desmees sur la situation des lieux et conferees avec les itineraires anciens et modernes : avec privilege du vicariat du St. Empire romain dans les endroits de Suabe et de la iurisdic. de Franc. / aux depens de Matthieu Seutter, geographe, de S. M. i. – [Ca. 1:2500000]. – A Augsbourg : [Matthäus Seutter], [zwischen 1740 und 1760]. – 1 Karte : Kupferdruck ; 46 x 55 cm
Titelkartusche unten links, Massstabsleiste oben links, Erläuterungen oben rechts. Koloriert **Ryh 2202 : 16**

1960 Gallia cum provinciis insertis et adsitis / curante accuratius Christoph. Weigelio. – [Ca. 1:4100000]. – Noribergæ [Nürnberg] : [Christoph Weigel], [nach 1710]. – 1 Karte : Kupferdruck ; 26 x 33 cm
Titelkartusche unten links, Massstabsleisten unten rechts. Koloriert **Ryh 2202 : 17**

1961 Le royaume de France et les conquêtes de Louis le Grand / gravé par I. Christofle Steinberger. – [Ca. 1:3100000]. – Aug: Vind: [Augsburg] : Ieremias Wolf

exc.; [zwischen 1700 und 1725]. – 1 Karte : Kupferdruck ; 37 x 46 cm, Bildgrösse 46 x 57 cm
Rahmen mit verschiedenen Stadtplänen und Erläuterungen.
Titelkartusche oben Mitte, Massstabskartusche unten Mitte. Auf Papier aufgeklebt. Koloriert **Ryh 2202 : 18**

1962 Le royaume de France et les conquêtes de Louis le Grand / gravé par I. Christofle Steinberger. – [Ca. 1:3100000]. – Aug. Vind. [Augsburg] : apud Tobiam Conr. Lotter, [zwischen 1740 und 1780]. – 1 Karte : Kupferdruck ; 37 x 46 cm, Bildgrösse 46 x 57 cm
Rahmen mit verschiedenen Stadtplänen und Erläuterungen.
Titelkartusche oben Mitte, Massstabskartusche unten Mitte.
Koloriert **Ryh 2202 : 19**

1963 Le royaume de France dans toute son etandüe : dressée sur les nouvelles observations astronomiques : avec privilege du roy / par N. de Fer geographe de Sa Majesté catholique ; et mise au jour par le Sr. Danet gendre de l'auteur. – [Ca. 1:2200000]. – A Paris : [G. Danet] sur le pont N. Dame a la sphere royale, 1730. – 1 Karte : Kupferdruck ; 48 x 64 cm
Auf Papier aufgeklebt. Koloriert **Ryh 2202 : 20**

1964 A new and accurate map of France with it's aquisitions : composed from the latest surveys, assisted by the most approved modern maps [and] charts, [and] regulated by astron.l observat. ns / by Eman.l Bowen. – [Ca. 1:3400000]. – [London] : [s.n.], [1752]. – 1 Karte : Kupferdruck ; 34 x 42 cm. – (A complete atlas, or distinct view of the known world ; 10)
Stadtpläne links Mitte: "The city and port of Toulon" (6 x 8 cm), "The harbour of Brest" (6 x 11 cm). Titelkartusche und Massstabsleiste unten links, Erläuterungen oben rechts.
Nullmeridian: London. Numerierung unten links: "No. 10".
Ursprungswerk: "A complete atlas, or distinct view of the known world" von Emanuel Bowen (London, 1752). Koloriert **Ryh 2202 : 21**

1965 Regni Galliae seu Franciae et Navarrae tabula geographica : in usum elementorum geographiae schazianorum accom[m]odata : cum privil: sacrae caes: majest: / per Homannianos Heredes. – [Ca. 1:2100000]. – Norimb. [Nürnberg] : [Homännische Erben], 1741. – 1 Karte : Kupferdruck ; 47 x 56 cm
Titel oberhalb Karte: "Carte de France / dressée par Gvillavme de l'Isle et accommodée par les Heritiers d'Homann". Nullmeridian: Ferro. Koloriert **Ryh 2202 : 22**

1966 La France divisée par gouvernements et par provinces : dressée sur les nouvelles observations de Mr. de Cassini : a. p. / par le Sr. Le Rouge ingenieur geographe du roy. – [Ca. 1:2100000]. – A Paris : [G. L. Le Rouge] rue des Augustins, 1745. – 1 Karte : Kupferdruck ; 48 x 62 cm
Erläuterungen links Mitte und unten rechts. Koloriert **Ryh 2202 : 23**

1967 Le royaume de France : divisé suivant les gouvernemens généraux : avec privilege / par le Sr. Robert géographe ord. du roi. – [Ca. 1:2400000]. – [Paris] : [G. et D. Robert de Vaugondy], 1750. – 1 Karte : Kupferdruck ;

47 x 58 cm. – (Atlas universel / G. und D. Robert de Vaugondy)

Ursprungswerk: "Atlas universel" von G. und D. Robert de Vaugondy (Paris, erschienen 1757/58). Koloriert **Ryh 2202 : 24**

1968 Carte de France : divisée en gouvernements militaires de provinces : dressée sur les nouvelles observations et operations géographiques de M.rs de l'Academie r.le des sciences : avec priv. du roy / par J. B. Nolin, géographe. – [Ca. 1:2300000]. – A Paris : chez Daumont rue Saint Martin, 1759. – 1 Karte :

Kupferdruck ; 45 x 50 cm

Koloriert

Ryh 2202 : 25

1969 La France : dressée suivant les nouvelles observations de M.rs de l'Academie royale des sciences / par Charles Inselin geografe et graveur. – Corrigée et augmentée. – A Paris : chez le Sr. Jaillot géographe ordinaire du roy quay et a coté des grands Augustins, 1760. – 1 Karte auf 2 Blättern : Kupferdruck ; 59 x 92 cm Erläuterungen links unten und rechts oben. Koloriert **Ryh 2202 : 26**

1970 Tres nouvelle carte du royaume de France : divisé en toutes ses provinces et gouvernements, dressée sur une nouvelle observation astronomique faite aux environ du globe, assujétie aux memoires du feu M. Cassini de Thury, dans toutes la France : avec privileg. imperial. =

Recentissima totius Galliaë regni tabula geographica / mise au jour par I. A. B. Rizzi Zannoni, de Padoue, prof. des mathematiques, aux depens des Heritiers de Homann ; S. Dorn sc. – [Ca. 1:2300000]. – Norimbergae [Nürnberg] : [Homännische Erben], 1764. – 1 Karte : Kupferdruck ; 43 x 54 cm

Koloriert

Ryh 2202 : 27

1971 Carte du royaume de France : divisée par provinces. – [Ca. 1:3100000]. – A Paris : chez Bourgoin graveur rue de la Harpe vis-a-vis le passage des Jacobins a côté du caffè de Condé, 1765. – 1 Karte : Kupferdruck ; 32 x 40 cm

Grenzen koloriert

Ryh 2202 : 28

1972 Nouvelle carte du royaume de France : divisé en ses 37 gouvernemens militaires subdivisé en ses principales provinces ... : dressee sur un grand nombre de cartes particulieres et assujétie aux plus nouvelles observat.s astronomiques de M.rs de l'Academie royale des sciences / par le Sr. Delafosse ingenieur géographe. – [Ca. 1:2300000]. – A Paris : chez Daumont rue St. Martin près St. Julien, 1766. – 1 Karte : Kupferdruck ; 45 x 62 cm

Koloriert

Ryh 2202 : 29

1973 Nouvelle carte du royaume de France : divisé en ses 37 gouvernemens militaires subdivisé en ses principales provinces ... : dressee sur un grand nombre de cartes particulieres et assujétie aux plus nouvelles observat.s astronomiques de M.rs de l'Academie royale des sciences / par le Sr. Delafosse ingenieur géographe. – [Ca. 1:2300000]. – A Paris : chez Basset rue St. Jacques, en 1782. – 1 Karte : Kupferdruck ; 45 x 62 cm

Grenzen koloriert

Ryh 2202 : 30

1974 La France : divisée en ses 37 gouvernements militaires. – [Ca. 1:5600000]. – A Paris : chez Crepy rue S. Jacques a S. Pierre pres la rue de la Parcheminerie, 1767. – 1 Karte : Kupferdruck ; 19 x 26 cm

Koloriert

Ryh 2202 : 31 A

1975 La France par gouvernements : avec privilege du roi / dressée par Mr. Bonne, ingénieur-hydrographe de la marine ; gravé par Perrier. – [Ca. 1:4800000]. – [S.l.] : [s.n.], juillet 1779. – 1 Karte : Kupferdruck ; 21 x 31 cm Nullmeridiane: Ferro und Paris. Grenzen koloriert **Ryh 2202 : 31 B**

1976 La France : divisée suivant ses provinces ou gouvernemens militaires / par le Sr. Robert de Vaugondy géographe ord. du roi, du feu roi de Pologne Duc de Lorraine et de Bar, de l'Académie royale des sciences et belles lettres de Nanci, et censeur royal ; [Kartusche:] J. Arrivet inv. [et] sculp. – [Ca. 1:2300000]. – A Paris : chez Delamarche géographe rue du Foin St. Jacques au collège de M.e Gervais, 1773. – 1 Karte : Kupferdruck ; 49 x 67 cm

Nebenkarte unten rechts: "Isle de Corse" (15 x 9 cm). Erläuterungen oben rechts. Koloriert

Ryh 2202 : 32

1977 La France : divisée suivant ses provinces ou gouvernemens militaires / par le Sr. Robert de Vaugondy géographe ord. du roi, du feu roi de Pologne Duc de Lorraine et de Bar, de l'Académie royale des sciences et belles lettres de Nanci, et censeur royal, 1773 ;

[Kartusche:] J. Arrivet inv. [et] sculp. – [Ca. 1:2300000]. – A Paris : chez Fortin ing.r pour les globes et sphères rue de la Harpe près celle du Foin, 1778. – 1 Karte : Kupferdruck ; 49 x 67 cm

Nebenkarte unten rechts: "Isle de Corse" (15 x 9 cm). Erläuterungen oben rechts. Koloriert

Ryh 2202 : 33

1978 Le royaume de France : divisé par gouvernements, militaires : avec privilege du roi / dressée sur les observations astronomiques par le Sr. Janvier géographe ; [Kartusche:] Choffard fecit. – [Ca. 1:2200000]. – A Paris : chés Lattré graveur rue St. Jacques près la fontaine Saint Severin à la ville de Bordeaux, 1776. – 1 Karte : Kupferdruck ; 46 x 64 cm

"Table des provinces de France" oben rechts. Numerierung oben rechts: "8". Koloriert

Ryh 2202 : 34

1979 Le royaume de France : divisé par gouvernements militaires / dressée sur les observations astronomiques par le Sr. Janvier geographe. – [Ca. 1:2200000]. – A Venise : chez Francois Santini rue S.te Justine pres la ditte eglise, [1784]. – 1 Karte : Kupferdruck ; 45 x 64 cm. – (Atlas universel / P. Santini, G. A. Remondini ; Vol. 1, Karte 11) "Table des provinces de France" oben rechts. Titelkartusche links Mitte, Massstabsleisten oben links. Blattnummer oben rechts: "P. I. JJ.". Vermutliches Ursprungswerk: Neuauflage des "Atlas universel" von P. Santini (Venedig, 1776) durch G. A. Remondini (Venedig, 1784)

Ryh 2202 : 35

1980 Regno di Francia : diviso ne suoi governi : carta di nuova proiezione : con privilegio dell'ecc.mo senato. – [Ca. 1:3700000]. – Venezia : presso Antonio Zatta,

1776. – 1 Karte : Kupferdruck ; 28 x 38 cm. – (Atlante novissimo)

Numerierung oben rechts: "C.I.". Ursprungswerk: Band 1 des "Atlante novissimo" von Antonio Zatta (Venezia, ca. 1788).

Koloriert. Auf Papier aufgeklebt **Ryh 2202 : 37**

1981 Tableau général de la France : divisée par gouvernements généraux et militaires; et subdivisée par provinces; comprenant les villes et autres lieux les plus remarquables, avec leurs différents qualifications, et la chronologie généalogique des rois / par M. Brion, ingénieur-géographe du roi. – [Ca. 1:2900000]. – [Paris] : [s.n.], 1777. – 1 Karte : Kupferdruck ; 35 x 43 cm, Bildgröße 51 x 73 cm

Nebenkarten unten rechts: "I. de Corse" (7 x 5 cm). Erläuterungen unten links, Übersichten über Gouvernements, Genealogie und Provinzen links, rechts und unten. Koloriert **Ryh 2202 : 38**

1982 La France : divisée par gouvernements et par provinces / dressée sur les nouvelles observations de Mr. de Cassini. – [Ca. 1:2100000]. – A Paris : chez Crepy rue S. Jacques pres la rue de la Parcheminerie, 1779. – 1 Karte : Kupferdruck ; 48 x 61 cm

Koloriert **Ryh 2202 : 39**

1983 Carte de France : divisée en ses provinces, ou l'on a joint, les routes de Paris aux principales villes du royaume : dressée sur les mémoires les plus nouveaux et assujettie aux observations de M.rs de l'Académie royale des sciences / par Mr. l'Abbé Clouet de l'Académie royale des sciences de Rouen. – [Ca. 1:2300000]. – Se vend à Paris : chez le Sr. Mondhare rue St. Jacques a la ville de Caen, 1780. – 1 Karte : Kupferdruck ; 45 x 62 cm

Koloriert **Ryh 2202 : 40**

1984 El reyno de Francia y sus paises confinantes hasta la extension de la antigua Galia : segun las ultimas y nuevas observaciones de las Accademias, y de Paris, y de Londres. – [Ca. 1:2400000]. – En Londres : [s.n.], [zwischen 1740 und 1790]. – 1 Karte : Kupferdruck ; 45 x 55 cm. – (Kartenserie in spanischer Sprache)

Titel- und Massstabkartusche unten links, Erläuterungen rechts. Ursprungswerk: Kartenserie spanisch (London, zwischen 1740 und 1790). Koloriert **Ryh 2202 : 41**

1985 Nouvelle carte de la France : divisée en ses 40 gouvernements généraux, y compris celui de l'isle de Corse : avec les principales routes du royaume : a. p. d. r. / par Mr. Brion, ingénieur-géographe du roi. – [Ca. 1:2200000]. – A Paris : chez Esnauts et Rapilly rue Saint Jacques à la ville de Coutance, 1781. – 1 Karte : Kupferdruck ; 50 x 60 cm, Bildgröße 52 x 76 cm

Porträts links und rechts: "Cronologie des rois de France". Koloriert **Ryh 2202 : 42**

1986 La France : divisée en provinces et en généralités, dont le plan est celui de l'ancienne Gaule du Sr. d'Anville, premier géographe du roi, des académies r.les des inscriptions et belles-lettres et des sciences, secrétaire de Monseigneur le Duc d'Orléans ; gravé par Guill. De-la-Haye. – [Ca. 1:2500000]. – A Paris : chez l'auteur aux

galeries du Louvre, 1780. – 1 Karte : Kupferdruck ; 41 x 45 cm

Koloriert **Ryh 2202 : 43**

1987 Nouvelle topographie de la France : carte première contenant le royaume divisé en ses neuf régions accompagnée d'une première description générale / par M. Robert de Hessel, censeur royal ; gravé par Guill. De-la-Haye. – [Ca. 1:1800000]. – [S.l.] : [s.n.], 1780. – 1 Karte : Kupferdruck ; 54 x 54 cm

Koloriert **Ryh 2202 : 44**

1988 Carte de France : divisée en gouvernements militaires de provinces : dressée sur les nouvelles observations et opérations géographiques de M.rs de l'Académie r.les des sciences / par J. B. Nolin géographe. – Corrigée et augmentée en 1785 / par L. Denis géographe et auteur du conducteur français. – [Ca. 1:2300000]. – A Paris : chez Basset rue St. Jacques au coin de celle des Matharins, 1785. – 1 Karte : Kupferdruck ; 46 x 51 cm, Bildgröße 47 x 68 cm

Porträts links und rechts: "Cronologie des rois de France". Koloriert **Ryh 2202 : 46**

1989 La France : divisée en 32 gr[an]ds gouvernements. – [Ca. 1:3300000]. – [Paris] : [Mentelle], [1782]. – 1 Karte : Kupferdruck ; 31 x 42 cm. – (Atlas nouveau / Edme Mentelle ; 20)

Titel unten links, Massstabsleisten oben rechts. Nullmeridiane: Ferro, Paris. Seitennummer oben rechts: "20". Ursprungswerk: "Atlas nouveau" von Edme Mentelle (Paris, 1782?). Koloriert

Ryh 2202 : 47

1990 La France : divisée par provinces et gouvernements militaires : avec ap. et pr. du roi / par M. Navarre ; gravé par P. F. Tardieu ; et écrite par André. – [Ca. 1:2100000]. – A Paris : chez Mondhare et Jean rue St. Jean de Beauvais pres celle des Noyers quartier place Maubert, 1785. – 1 Karte : Kupferdruck ; 48 x 56 cm

Koloriert **Ryh 2202 : 48**

1991 La France : divisée en ses 40 gouvernements généraux en y comprenant l'isle de Corse; avec toutes les principales routes de ce royaume : avec privilege du roi / par M. Brion de la Tour, ingénieur-géographe du roi. – [Ca. 1:2100000]. – A Paris : chez les Campions freres rue St. Jacques à la ville de Rouen no. 8, 1789. – 1 Karte : Kupferdruck ; 54 x 77 cm

Nullmeridiane: Ferro und Paris. Koloriert **Ryh 2202 : 49**

1992 Carte de la France : divisée en départements et gouvernements / gravé par Weis. – [Ca. 1:2100000]. – A Strasbourg : chez I. George Treuttel libraire, 1791. – 1 Karte : Kupferdruck ; 48 x 51 cm

Nebenkarte unten rechts: "Isle de Corse" (11 x 6 cm).

Nullmeridiane: Isle de Fer und Paris. Nach Gouvernements koloriert

Ryh 2202 : 50

1993 Frankreich nach der alten und neuen Eintheilung / gestochen von Carl. Jättnig ; gezeichnet von D. F. Sotzmann. – [Ca. 1:5300000]. – Zu Berlin : [s.n.], [1796]. – 1 Karte : Kupferdruck ; 28 x 24 cm. – (D. F.

Sotzmann's Sammlung von Landkarten für Schulen ; No. 21)

Titel oben rechts, Legende unten links. Numerierung oben rechts: "No. XXI.". Ursprungswerk: "D. F. Sotzmann's Sammlung von Landkarten für Schulen" (Berlin, 1796). Koloriert **Ryh 2202 : 51**

1994 Carte de France : suivant son ancienne division : pour servir à l'étude de l'histoire / dressée Brion, ingen.r geographe. – [Ca. 1:1900000]. – A Paris : chez Basset m.d d'estampes rue St. Jacques au coin de celle des Mathurins, [zwischen 1785 und 1800]. – 1 Karte : Kupferdruck ; 51 x 77 cm

Nebenkarte unten rechts: Korsika (11 x 6 cm). Titel unten links, Massstabsleiste unten Mitte. Nullmeridiane: Ferro und Paris. Grenzen koloriert **Ryh 2202 : 52**

1995 Tableau général de la France : divisée par gouvernements généraux et militaires; et subdivisée par provinces; comprenant les villes et autres lieux les plus remarquables, avec leurs différentes qualifications, et la chronologie généalogique des rois / par M. Brion, ingénieur-géographe du roi. – [Ca. 1:2900000]. – A Paris : chés Le Pere et Avaulez rue S. Jacques à la ville de Rouen, 1789. – 1 Karte : Kupferdruck ; 35 x 43 cm, Bildgrösse 51 x 73 cm

Nebenkarten unten rechts: "I. de Corse" (7 x 5 cm). Erläuterungen unten links, Übersichten über Gouvernements, Genealogie und Provinzen links, rechts und unten. Grenzen koloriert **Ryh 2202 : 53**

1996 Le royaume de France : distingué suivant l'estendue de toutes ses provinces et ses acquisitions dans l'Espagne dans l'Italie, dans l'Allemagne et dans les Pays Bas : dédiée au roi / par le Sr. Samson géographe ordinaire du roi, par son très humble et très obeissant serviteur Hubert Jaillot, géographe ordinaire de Sa Majesté ; Cordier sculpsit. – Corrigée et augmentée en 1785. – [Ca. 1:2600000]. – A Paris : chez Basset rue St. Jacques au coin de celle des Mathurins, 1785. – 1 Karte : Kupferdruck ; 44 x 63 cm
Grenzen koloriert **Ryh 2202 : 54**

1997 Frankreich. – [Ca. 1:6900000]. – In Augsburg : zu finden bey Ioh. Walch, [zwischen 1790 und 1820]. – 1 Karte : Kupferdruck ; 18 x 22 cm

Titel links Mitte, Massstabsleiste unten Mitte. Koloriert **Ryh 2202 : 55**

1998 Carte physique de la navigation intérieure de la France : indiquant: les bassins des cinq grands fleuves, le cours des rivières navigables, flottables et autres, qui forment leurs affluents, et les canaux exécutés et projetés, [et]c. : pour servir à la statistique générale et particulière de la France / dressée par J. B. Poirson, ingénieur géographe ; les montagnes gravées par B. Tardieu, les eaux filées par Perrier, oncle ; écrit par Giraldon. – [Ca. 1:2300000]. – [Paris] : [F. Buisson], [1804]. – 1 Karte : Kupferdruck ; 48 x 53 cm. – (Statistique générale et particulière de la France et de ses colonies: Atlas ; no. 11) Titel, Massstabsleisten und Legende unten links. Numerierung oben rechts: "No. XI.". Ursprungswerk: "Statistique générale et

particulière de la France et de ses colonies: Atlas" publié par P. E. Herbin (Paris : F. Buisson, 1804). Grenzen koloriert **Ryh 2202 : 56**

1999 La France : divisée en ses principaux gouvernements, dressée sur les observations de Mess.rs de l'Academie des sciences : dédiée et présentée au roy : avec privilege du roy / par son très humble et très obeissant serviteur et fidele sujet D. Benard petit fils de N. de Fer ; gravée par Chambon. – [Ca. 1:2300000]. – A Paris : chés l'auteur sur de quai de l'Horloge du palais, 1747. – 1 Karte : Kupferdruck ; 47 x 54 cm, Bildgrösse 52 x 73 cm
20 Stadtpläne links und rechts (je 6 x 7 cm). Plan unten Mitte: "Bataille de Fontenoy" (5 x 7 cm). Grenzen koloriert **Ryh 2202 : 57**

6.1.1.3 Frankreich: Départements • France: départements

2000 Gallia universa : ordinari Karten nach den Departementen. – [Versch. Orte], 1790–1806. – 32 Kt. (in Sammelband) ; 57 cm
Systematische Gliederung nach Ryhiner: Kap. 6 (Gallia), Sektion 1 (Gallia universa), Bd. 3 **Ryh 2203**

2001 Tableau raisonné de la nouvelle division économique-politique, d'après les bases physiques sur lesquelles cette division est établie / par M. Mentelle. – [Paris] : se trouve chez l'auteur rue de Seine F. S. G. n.o 27, [um 1800]. – 1 Blatt : Kupferdruck ; 41 x 51 cm
Feld mit Impressum und Preisangabe ("Prix, 12 sols.") unten links **Ryh 2203 : 1 A**

2002 Carte de la France : divisée en départements et districts : vérifiée au comité de constitution, dédiée et présentée à l'assemblée-nationale au roi et a M. le Dauphin / par les auteurs de l'atlas national de France ; gravé par d'Houdan ; [Kartusche:] Desrais jne, J. Le Roy sc. – [Ca. 1:2100000]. – Se vend a Paris : au dépôt général de l'atlas national rue de la Monnoye n.o 5, 1790. – 1 Karte : Kupferdruck ; 48 x 51 cm. – (Atlas national de France ; [No. 1])
Nebenkarte unten rechts: "Isle de Corse" (11 x 6 cm). Alphabetische Liste der Departemente rechts. Handschriftlicher Vermerk auf der Kartenrückseite: "... divisé par region". Koloriert **Ryh 2203 : 1 B**

2003 Carte de la France : divisée en départements et districts : vérifiée au comité de constitution, dédiée et présentée à l'assemblée-nationale au roi et a M. le Dauphin / par les auteurs de l'atlas national de France ; gravé par d'Houdan ; [Kartusche:] Desrais jne, J. Le Roy sc. – [Ca. 1:2100000]. – Se vend a Paris : au dépôt général de l'atlas national rue de la Monnoye n.o 5, 1790. – 1 Karte : Kupferdruck ; 48 x 51 cm. – (Atlas national de France ; [No. 1])
Nebenkarte unten rechts: "Isle de Corse" (11 x 6 cm). Alphabetische Liste der Departemente rechts. Handschriftlicher Vermerk auf der Kartenrückseite: "... divisé par départements". Koloriert **Ryh 2203 : 2**

2004 Carte de la France : divisée en ses 83. départements : vérifiée au comité de constitution : sur les originaux des plans de chaque département : présentée dans un ordre méthodique et dédiée à l'assemblée nationale, au roi et a

M.gr. le Dauphin / par les auteurs de l'atlas national de France. – [Ca. 1:2500000]. – Se vend à Paris : au bureau de l'atlas national de France rue Serpente n.o 15 : et au cabinet bibliographique rue de la Vieille Monnoie n.o 12 près celle des Lombards, [1790]. – 1 Karte : Kupferdruck ; 44 x 45 cm

Titel mit Massstabsleiste unten links, Erläuterungen ("Instruction sur la nouvelle géographie de la France") links. Koloriert

Ryh 2203 : 3

2005 Le royaume de France : divisé en 83 départements, suivant les décrets de l'assemblée nationale des 15 janvier, 16 et 26 février 1790, patentés par le roi des François le 4 mars de la même année / par C. F. Delamarche successeur de M. de Vaugondy géographe du roy. – [Ca. 1:2400000]. – [Paris] : [s.n.], 1790. – 1 Karte : Kupferdruck ; 47 x 58 cm

Koloriert

Ryh 2203 : 4

2006 La France : divisée en 83 départements avec leurs chef-lieux, et ceux des 547 districts; suivant les décrets de l'assemblée nationale, sanctionnés par le roi, le 4 mars, 1790 : chaque département enluminé de différentes couleurs a un n.o correspondant à la table / par M. Brion ing.-géographe du roy. – [Ca. 1:3000000]. – A Paris : chez le S.r Desnos ing.r géographe et libraire du roi de Danemark rue S.t Jacques au Globe n.o 254, 1790. – 1 Karte : Kupferdruck ; 35 x 43 cm

Nullmeridian: Isle de Fer (Ferro). Liste der Departemente links und rechts aufgeklebt. Koloriert

Ryh 2203 : 5

2007 Royaume de France. : avec privilege du roi / par M. Bonne, ingen.r hydrographe de la marine ; Herisson del. – [Ca. 1:4600000]. – [S.l.] : [s.n.], 1790. – 1 Karte : Kupferdruck ; 21 x 32 cm

Liste der Departemente und Massstabsleisten rechts. Nullmeridian: Isle de Fer (Ferro). Koloriert

Ryh 2203 : 6 A

2008 Carte de France : divisée en ses 83 départements. – [Ca. 1:3500000]. – [S.l.] : [s.n.], 1791. – 1 Karte : Kupferdruck ; 28 x 29 cm

Nebenkarte unten links: "I: de Corse" (6 x 3 cm). Handschriftlicher Vermerk auf dem Registerblatt des Sammelbandes: "... anonimo". Koloriert

Ryh 2203 : 6 B

2009 Carte de France : suivant sa nouvelle division, en LXXXIII départements / dressée sur la même échelle que la carte des provinces de Guil Delisle, par Dezauche, ingénieur géographe, successeur des S.rs Delisle et Phil. Buache, premiers géographes de Sa Majesté et de l'Académie royale des sciences. – [Ca. 1:2100000]. – A Paris : chez l'auteur rue des Noyers, 1791. – 1 Karte : Kupferdruck ; 48 x 59 cm

Nullmeridian: Isle de Fer (Ferro). Koloriert

Ryh 2203 : 7

2010 Carte de France : divisée en ses 83 départements : suivant les décrets de l'assemblée nationale / par Mr. L'Abbé Clouet de l'academie r.le des sciences. – [Ca. 1:2300000]. – A Paris : chez Mondhare et Jean rue St.

Jean de Beauvais n.o 4, 1791. – 1 Karte : Kupferdruck ; 45 x 62 cm

Koloriert

Ryh 2203 : 8

2011 Carte de la France : divisée en départements et gouvernements / gravé par Weis. – [Ca. 1:2100000]. – A Strasbourg : chez I. George Treuttel libraire, 1791. – 1 Karte : Kupferdruck ; 48 x 51 cm

Nebenkarte unten rechts aufgeklebt: "Isle de Corse" (11 x 6 cm). Erläuterungen rechts. Nullmeridiane: Isle de Fer und Paris. Nach Départements koloriert

Ryh 2203 : 9

2012 Carte de la France : divisée en départements et gouvernements / gravé par Weis. – [Ca. 1:2100000]. – A Strasbourg : chez I. George Treuttel libraire, 1791. – 1 Karte : Kupferdruck ; 48 x 51 cm

Nebenkarte unten rechts: "Isle de Corse" (11 x 6 cm). Erläuterungen rechts. Nullmeridiane: Isle de Fer und Paris. Nach Gouvernements koloriert

Ryh 2203 : 9 A

2013 Tres nouvelle carte de la France = Recentissima totius Galliae seu Franciae tabula : divisée en toutes ses départements : avec privilege imperiale. – [Ca. 1:2300000]. – [Nürnberg] : aux depens des Heritiers de Homann, 1791. – 1 Karte : Kupferdruck ; 42 x 54 cm

Nebenkarte unten rechts: Isle de Corse (9 x 7 cm). Koloriert

Ryh 2203 : 10

2014 Tres nouvelle carte de la France = Recentissima totius Galliae seu Franciae tabula : divisée en toutes ses départements : avec privilege imperiale. – De nouveau corrigée et augmentée. – [Ca. 1:2300000]. – [Nürnberg] : aux depens des Heritiers de Homann, 1798. – 1 Karte : Kupferdruck ; 42 x 54 cm

Nebenkarte unten rechts: Isle de Corse (9 x 7 cm). Koloriert

Ryh 2203 : 11

2015 Le royaume de France : en 83. depart.s suivant les decrets. de 1790 / publie par Jean Walch. – [Ca. 1:2400000]. – A Augsburg : au negoce de J. M. Will, 1792. – 1 Karte : Kupferdruck ; 46 x 56 cm

Koloriert

Ryh 2203 : 12

2016 Carte de la République française : et divisée en ses 85 départements, 550 districts : la ci devant Savoye faisant le 84.eme sous le nom du Mont Blanc, par décret de la convention nationale du 27 novembre 1792 / dressée par Louis Brion, ing.r géographe ; gravée par C. J. Chaumier. – [Ca. 1:2500000]. – A Paris : chez Basset rue St. Jacques au coin de celle des Mathurins, publiée en 1793. – 1 Karte : Kupferdruck ; 43 x 46 cm, Bildgröße 44 x 68 cm

Nebenkarten unten links ("Carte de France suivant son ancienne division par gouvernements", 10 x 10 cm) und unten rechts ("Département de Paris", 10 x 11 cm). Liste der Departemente links und rechts oben. Nullmeridiane: Paris und Isle de Fer. Koloriert

Ryh 2203 : 13

2017 Carte générale de la France : divisée en ses 8[.]. départements avec le chef lieu des districts, des tribunaux, et l'arrondissement des 10 métropoles : pour servir à l'intelligence de l'atlas de la France, suivant la nouvelle

division géographique, décrétée par l'assemblée nationale / par L.s Capitaine associé et pre.r ingénieur de la carte générale de la France. – [Ca. 1:2100000]. – A Paris : rue Maillet près l'observatoire, [ca. 1793]. – 1 Karte : Kupferdruck ; 47 x 51 cm

Nebenkarte unten rechts ("Isle de Corse", 11 x 6 cm). Titel und Massstabsleiste unten links, Liste der Departemente rechts und unten. Nullmeridiane: Paris und Isle de Fer. Koloriert **Ryh 2203 : 14**

2018 Carte de la république de France : divisée en 85 départemens et en dix arrondissemens métropolitains suivant le décret de l'assemblée n.ale : avec une partie de l'Allemagne, la Suisse, des Etats du roi de Sardaigne, et de Gènes / par Mr. Poirson, ingénieur ; gravé par Glot ; écrit par Besançon. – [Ca. 1:2200000]. – A Paris : chez Esnauts et Rapilly ..., en 1793. – 1 Karte : Kupferdruck ; 49 x 64 cm

Text ("Déclaration des droits de l'homme et du citoyen") links Mitte, Liste der Departemente links und rechts. Nullmeridiane: Paris und Isle de Fer. Koloriert **Ryh 2203 : 15**

2019 La République française : divisée en 85 départemens, suivant les décrets de l'assemblée nationale des 15 janvier, 16 et 26 fevrier 1790, et de la convention nationale qui y a réuni la Savoie par un décret du 17 novembre 1792 / par C. F. Delamarche successeur de R. de Vaugondy géographe. – [Ca. 1:2300000]. – [Paris] : [s.n.], 1793. – 1 Karte : Kupferdruck ; 47 x 58 cm Koloriert **Ryh 2203 : 16 A**

2020 La République française : divisée en 85 départemens, suivant les décrets de l'assemblée nationale des 15 janvier, 16 et 26 fevrier 1790, et de la convention nationale qui y a réuni la Savoie par un décret du 17 novembre 1792 / par C. F. Delamarche successeur de R. de Vaugondy géographe. – [Ca. 1:2300000]. – [Paris] : [s.n.], 1793. – 1 Karte : Kupferstich ; 47 x 58 cm Koloriert **Ryh 2203 : 16 B**

2021 Carte de la France : divisée en ses LXXXIII départemens : verifiée au comité de constitution / sur les originaux des plans de chaque département. par les freres Lotter. – [Ca. 1:2600000]. – [Augsburg] : [s.n.], [ca. 1793]. – 1 Karte : Kupferdruck ; 43 x 44 cm Titel und Massstabsleiste unten links, Liste der Departemente links **Ryh 2203 : 17**

2022 Carte de France = Carte von Franckreich : suivant sa nouvelle division en LXXXIII departemens avec les pais contigus : c'esta dire l'Espagne, l'Italie, l'Allemagne, avec une partie des Pais-bas comme aussi la partie meridionale d'Angleterre / dressée selon les plus nouvelles et meilleures cartes, gravée par Jean Georg Klinger. – [Ca. 1:2100000]. – A Nuremberg : [J. G. Klinger], 1793. – 1 Karte : Kupferdruck ; 54 x 65 cm Nullmeridiane: Isle de Fer und Paris. Koloriert **Ryh 2203 : 18**

2023 Le royaume de France : en 83. depart.s suivant les decrets. de 1790 / publie par Jean Walch. – [Ca. 1:2400000]. – A Augsbourg : [s.n.], 1794. – 1 Karte :

Kupferdruck ; 46 x 56 cm Koloriert

Ryh 2203 : 19

2024 Le royaume de France : en 83. depart.s suivant les decrets. de 1790 / publie par Jean Walch. – [Ca. 1:2400000]. – A Augsbourg : [s.n.], 1794. – 1 Karte : Kupferdruck ; 46 x 56 cm Koloriert **Ryh 2203 : 20**

2025 Carte de la République française : suivant sa nouvelle division en 103. départements : avec toutes les routes ... / dressée par C. J. Chaumier. – [Ca. 1:2100000]. – A Paris : chez Basset rue Jacques au coin de celle des Mathurins, l'an 7 de l'ere française [1799]. – 1 Karte auf 2 Blättern : Kupferdruck ; 55 x 76 cm, Bildgröße 55 x 89 cm Nebenkarten: oben links ("Isle de Corse", 14 x 9 cm), unten links ("Département de Paris", 16 x 16 cm) und unten rechts ("Isle de St. Domingue", 6 x 12 cm, Grafschaft Venaissin, 10 x 9 cm). Liste der Departementshauptorte rechts oben. Koloriert **Ryh 2203 : 22**

2026 Karte von Frankreich : nach Capitaine, Dezauche, Mentelle / entworfen von Conrad Mannert, 1799. – [Ca. 1:2100000]. – Nürnberg : in der kayserl. Kunsthandlung Adam Gottl. Schneider u. Weigel, 1800. – 1 Karte : Kupferdruck ; 52 x 58 cm Nebenkarte links Mitte: "Corsica ins." (11 x 7 cm). Grenzen koloriert **Ryh 2203 : 23**

2027 Karte von Frankreich : worauf die alte Eintheilung in Provinzen mit der neuen in Départements vorhanden ist : nach den Cassinischen Karten und den Atlas national entworfen und heraus gegeben im Jahre 1801. – [Ca. 1:2000000]. – Nürnberg : in der kayserl. privileg. Kunst und Buchhandlung bey Ad. Gottl. Schneider und Weigel, 1801. – 1 Karte : Kupferdruck ; 53 x 61 cm Koloriert **Ryh 2203 : 24**

2028 Carte de la France : divisée en départements et en arrondissemens communaux, indiquant les sièges des tribunaux d'appel et de première instance, les chefs lieux de préfectures et de sous préfectures : avec les pays conquis endeca du Rhin / par le citoyen Poirson ingénieur géographe. – [Ca. 1:1900000]. – A Paris : chez Jean M.d d'estampes rue Jean de Beauvais n.o 32, 1801 an 9. – 1 Karte : Kupferdruck ; 54 x 64 cm Nebenkarte unten rechts: "Département de Corse" (12 x 6 cm). Liste der Departemente rechts. Nullmeridiane: Paris und Isle de Fer. Koloriert **Ryh 2203 : 25**

2029 Charte von der französischen Republik : nach ihrer neuesten geographischen Verfassung und den vorzüglichsten Hilfsmitteln neu entworfen. – [Ca. 1:1900000]. – Weimar : im Verlage des L. Industrie Comptoirs, 1803. – 1 Karte : Kupferdruck ; 56 x 56 cm Nebenkarte links Mitte: "Corsica" (13 x 6 cm). "Die Illumination stellt die Eintheilung Frankreichs in 27 Militair-Divisionen dar". Verzeichnis der 108 Departemente rechts. Koloriert **Ryh 2203 : 26**

2030 La Republique françoise = Charte von Frankreich : samt den eroberten Laendern, mit Inbegriff der Inseln Corsica und Elba in 113. Départements eingetheilt. – [Ca.

1:2400000]. – A Augsburg : publie par Jean Walch, 1802. – 1 Karte : Kupferdruck ; 48 x 56 cm
Koloriert **Ryh 2203 : 27**

2031 La Republique françoise = Charte von Frankreich : samt den eroberten Laendern, mit Inbegriff der Inseln Corsica und Elba in 120. Départements eingetheilt. – [Ca. 1:2400000]. – A Augsburg : publie par Jean Walch, 1802. – 1 Karte : Kupferdruck ; 48 x 56 cm
Koloriert **Ryh 2203 : 28**

2032 Carte de la France : divisée en 110 départements et en préfectures et sous-préfectures / par J. B. Poirson ingénieur géographe. – [Ca. 1:1900000]. – A Paris : chez Jean M.d d'estampes r. St. Jean de Beauvais n.o 10, 1806. – 1 Karte : Kupferdruck ; 55 x 66 cm
Nebenkarte unten rechts: "Départements de Corse" (13 x 6 cm).
Legende links Mitte, Liste der Departemente rechts. Nullmeridiane: Paris und Isle de Fer. Grenzen koloriert **Ryh 2203 : 31**

6.1.1.4 Frankreich: Départements • France: départements

Zur Fortsetzung vorgesehener Band • Volume to be continued **[Ryh 2204]**

6.1.1.5 Frankreich: Verwaltungsbezirke (grosse Karten) • France: districts (maps on several sheets)

2033 Gallia universa : grosse Karten nach den Provinzen. – [Versch. Orte], 1684–1779. – 10 Kt. (in Sammelband) ; 59 cm
Systematische Gliederung nach Ryhiner: Kap. 6 (Gallia), Sektion 1 (Gallia universa), Bd. 5 **Ryh 2205**

2034 La France : avec ses anciennes, et ses nouvelles bornes : avecque privilege de Sa Majesté pour vingt ans / par P. Du-Val, geographe du roy. – [Ca. 1:1700000]. – A Paris : chez l'auteur en l'isle du Palais sur le quay de l'Orloge au coin de la rüe de Harlay, 1684. – 4 Karten : Kupferdruck ; zus. ca. 80 x 98 cm. – (Cartes de geographie les plus nouvelles et les plus fideles)
Ursprungswerk: "Cartes de geographie les plus nouvelles et les plus fideles" von Pierre Duval (Paris, 1679). Koloriert **Ryh 2205 : 1–4**

2035 Le royaume de la France occidentale dit autrement Neustrie : avec privilege de Sa Majesté / par P. Du-Val geographe du roy. – [Ca. 1:1700000]. – A Paris : chez l'auteur en l'isle du Palais sur le quay de l'Orloge, 1684. – 1 Karte : Kupferdruck ; 39 x 49 cm, Bildgrösse 41 x 56 cm. – (La France) (Cartes de geographie les plus nouvelles et les plus fideles)
Gehört zur 4-blättrigen Karte "La France" von P. Duval.
Ursprungswerk: "Cartes de geographie les plus nouvelles et les plus fideles" von Pierre Duval (Paris, 1679). Koloriert **Ryh 2205 : 1**

2036 Le royaume de France orientale, dit autrement Austrasie : avec partie de celui de Neustrie : avec privilege de Sa Majesté po[ur] vingt-ans / par P. Du-Val, geographe du roy. – [Ca. 1:1700000]. – A Paris : chez l'auteur en l'isle du Palais sur le quay de l'Orloge, 1684. – 1 Karte :

Kupferdruck ; 39 x 49 cm, Bildgrösse 39 x 56 cm. – (La France) (Cartes de geographie les plus nouvelles et les plus fideles)

Gehört zur 4-blättrigen Karte "La France" von P. Duval.
Ursprungswerk: "Cartes de geographie les plus nouvelles et les plus fideles" von Pierre Duval (Paris, 1679). Koloriert **Ryh 2205 : 2**

2037 Le royaume d'Aquitaine, : avecque privilege de Sa Majesté pour vingt ans / par P. Du Val, geographe du roy. – [Ca. 1:1700000]. – A Paris : chez l'auteur en l'isle du Palais sur le quay de l'Orloge au coin de la rüe de Harlay, 1684. – 1 Karte : Kupferdruck ; 40 x 49 cm, Bildgrösse 41 x 56 cm. – (La France) (Cartes de geographie les plus nouvelles et les plus fideles)
Gehört zur 4-blättrigen Karte "La France" von P. Duval.
Ursprungswerk: "Cartes de geographie les plus nouvelles et les plus fideles" von Pierre Duval (Paris, 1679). Koloriert **Ryh 2205 : 3**

2038 [Les royaumes de Bourgogne, et d'Arles.] Les royaumes de Bourgogne, et d'Arles : avecque les terres adiac[n]tes : avec privilege de Sa Majesté pour 20 ans / par P. Du Val, geographe du roy. – [Ca. 1:1700000]. – A Paris : chez l'auteur en l'isle du Palais sur le quay de l'Orloge au coin de la rüe de Harlay, 1684. – 1 Karte : Kupferdruck ; 39 x 49 cm, Bildgrösse 40 x 56 cm. – (La France) (Cartes de geographie les plus nouvelles et les plus fideles)

Gehört zur 4-blättrigen Karte "La France" von P. Duval.
Ursprungswerk: "Cartes de geographie les plus nouvelles et les plus fideles" von Pierre Duval (Paris, 1679). Koloriert **Ryh 2205 : 4**

2039 Le royaume de France : divisé en toutes ses provinces comprises sous douze gouvernements generaux sçavoir Picardie, Normandie, Isle de France, Champa.gne, Bretagne, Orleanois, Bourgogne, Lyonnois, Guienne et Gascogne, Languedoc, Daupiné, et Provence : avec ses acquisitions dans l'Espagne, dans l'Italie, dans l'Allemagne et dans les Pays-Bas : avec priuilege du roy pour vingt ans / par le Sr. Sanson, geographe ordinaire du roy ; presenté a Monseigneur le Dauphin par son tres-humble et tres-obeissant et tres-fidele seruiteur Hubert Iaillot. – [Ca. 1:1400000]. – A Paris : chez H. Iaillot joignant les grands Augustins aux 2 globes, 1721. – 1 Karte auf 6 Blättern : Kupferdruck ; 101 x 125 cm
Koloriert. Teil der Karte (oben Mitte/Bildmitte) mit handschriftlichem Übertragungsgitter **Ryh 2205 : 5–10**

1721. – 1 Blatt ; 60 x 44 cm. **Ryh 2205 : 5**
1721. – 1 Blatt ; 60 x 43 cm. **Ryh 2205 : 6**
1721. – 1 Blatt ; 60 x 47 cm. **Ryh 2205 : 7**
1721. – 1 Blatt ; 47 x 45 cm. **Ryh 2205 : 8**
1721. – 1 Blatt ; 48 x 42 cm. **Ryh 2205 : 9**
1721. – 1 Blatt ; 48 x 46 cm. **Ryh 2205 : 10**

2040 Carte de France : reduitte sur celle de XXIV feuilles pour servir à les assembler. – [Ca. 1:4000000]. – A Paris : chés Crepy, 1778. – 1 Karte : Kupferdruck ; 26 x 26 cm
Die Karte ist Übersichtsnetz zur 24-teiligen Frankreich-Karte von Crepy. Mit Linien gleicher Distanzen von Paris. Grenzen koloriert **Ryh 2205 : 11**

2041 Carte de France : divisée en XXXI gouvernements militaires et en ses provinces / dressée sur les meilleures

cartes qui ont paruës jusqu'à present, et sur la carte des triangles en XVIII petites feuilles, levée geometriquement, par ordre du roi, et mise au jour par Mr. Cassini de Thury, de l'Acad.mie roy.le des scien.ces. – [Ca. 1:680000]. – A Paris : chez Crepy rue St. Jacques à St. Pierre près la rue de la parcheminerie, 1778. – 1 Karte auf 24 Blättern : Kupferdruck ; 150 x 147 cm

Nebenkarte oben links ("Isles d'Ouessant", 6 x 8 cm). Mit Linien gleicher Distanzen von Paris. Koloriert **Ryh 2205 : 12–23**

1778. – 2 Blätter : Kupferdruck ; 53 x 45 cm. **Ryh 2205 : 12**
 1778. – 2 Blätter : Kupferdruck ; 53 x 45 cm. **Ryh 2205 : 13**
 1778. – 2 Blätter : Kupferdruck ; 54 x 45 cm. **Ryh 2205 : 14**
 1778. – 2 Blätter : Kupferdruck ; 54 x 45 cm. **Ryh 2205 : 15**
 1778. – 2 Blätter : Kupferdruck ; 53 x 44 cm. **Ryh 2205 : 16**
 1778. – 2 Blätter : Kupferdruck ; 53 x 45 cm. **Ryh 2205 : 17**
 1778. – 2 Blätter : Kupferdruck ; 53 x 44 cm. **Ryh 2205 : 18**
 1778. – 2 Blätter : Kupferdruck ; 53 x 45 cm. **Ryh 2205 : 19**
 1778. – 2 Blätter : Kupferdruck ; 53 x 44 cm. **Ryh 2205 : 20**
 1778. – 2 Blätter : Kupferdruck ; 53 x 44 cm. **Ryh 2205 : 21**
 1778. – 2 Blätter : Kupferdruck ; 53 x 45 cm. **Ryh 2205 : 22**
 1778. – 2 Blätter : Kupferdruck ; 53 x 44 cm. **Ryh 2205 : 23**

2042 Carte itinéraire de la France : divisée par gouvernements militaires et en ses provinces : contenant les routes royales et particulieres : dressée sur la carte des triangles levée géométriquem.t par M.rs de l'Académie royale des sciences. – [Ca. 1:1 100 000]. – A Paris : chez Bourgoin graveur rue et porte St. Jacques chez un m.d de vin à l'entrée de l'estrapade au port Salut, 1779. – 1 Karte auf 6 Blättern : Kupferdruck ; 95 x 95 cm

Koloriert **Ryh 2205 : 24–29**

1 : Premiere feuille contenant la Bretagne, la Normandie, le Maine et perche. – 1779. – 1 Blatt ; 39 x 56 cm. **Ryh 2205 : 24**
 2 : Deuxieme feuille contenant la Flandre francoise, Picardie, Artois, Isle de France, Champagne, Lorraine et Alsace. – 1779. – 1 Blatt ; 39 x 57 cm. **Ryh 2205 : 25**
 3 : Troisieme feuille contenant une partie de la Bretagne, l'Anjou, la Touraine, le Poitou, la Saintonge, la Marche et le Limosin. – 1779. – 1 Blatt ; 34 x 55 cm. **Ryh 2205 : 26**
 4 : Quatrieme feuille contenant une partie de l'Orleanois, Berry, Nivernois, Bourbonnois, Auvergne, Lyonnais, Bourgogne, et Franche Comté. – 1779. – 1 Blatt ; 38 x 54 cm. **Ryh 2205 : 27**
 5 : Cinquieme feuille contenant la Guienne, le Bearn, la Basse Navarre, le comté de Foix, et une partie du Languedoc. – 1779. – 1 Blatt ; 38 x 54 cm. **Ryh 2205 : 28**
 6 : Sixieme feuille contenant le Languedoc, le Dauphiné, la Provence et le Roussillon. – 1779. – 1 Blatt ; 38 x 55 cm. **Ryh 2205 : 29**

2043 La France : divisée par gouvernemens généraux militaires de provinces. subdivisée en ses principales provinces, dressée sur les dernieres observations de Mr. Cassini, et sur les mémoires les plus récents : avec privilège du roy / par J. B. Nolin, géographe. – [Ca. 1:1 400 000]. – A Paris : chés Longchamps ruë St. Jacques à l'enseigne de la place des Victoires, 1756. – 1 Karte auf 2 Blättern : Kupferdruck ; 72 x 102 cm

Koloriert **Ryh 2205 : 30**

2044 Neueste Generalkarte von Frankreich / nach den bessten bisher bekantgemachten Karten und nach den in Frankreich gemessenen Triangeln verfasst von Herrn Cassini de Thury Mitglied der k. Akad. der Wiss. zu

Paris ; neu herausgegeben von Herrn F. A. Schræmbl ; gestochen von I. W. Engelman. – [Ca. 1:680000]. – In Wien : zu finden in eigenem Verlage [F. A. Schrämbl], 1790. – 1 Karte auf 6 Blättern : Kupferdruck ; 148 x 144 cm. – (Allgemeiner grosser Atlas ; N. 29–34)

Nebenkarte oben links ("Iseln von Ouessant", 6 x 8 cm). Numerierung jeweils oben rechts. Ursprungswerk: "Allgemeiner grosser Atlas" von F. A. Schrämbl (Wien, 1786–1800). Koloriert **Ryh 2205 : 31–36**

1790. – 1 Blatt ; 54 x 77 cm. – (Allgemeiner grosser Atlas ; N. 29) **Ryh 2205 : 31**

1790. – 1 Blatt ; 55 x 78 cm. – (Allgemeiner grosser Atlas ; N. 30) **Ryh 2205 : 32**

1790. – 1 Blatt ; 55 x 78 cm. – (Allgemeiner grosser Atlas ; N. 32) **Ryh 2205 : 33**

1790. – 1 Blatt ; 53 x 77 cm. – (Allgemeiner grosser Atlas ; N. 31) **Ryh 2205 : 34**

1790. – 1 Blatt ; 54 x 78 cm. – (Allgemeiner grosser Atlas ; N. 33) **Ryh 2205 : 35**

1790. – 1 Blatt ; 55 x 78 cm. – (Allgemeiner grosser Atlas ; N. 34) **Ryh 2205 : 36**

6.1.1.6 Frankreich: Départements (grosse Karten) • France: départements (maps on several sheets)

2045 Gallia universa : grosse Karten nach den Departementen. – [Versch. Orte], 1790–1805. – 10 Kt. (in Sammelband) ; 64 cm

Systematische Gliederung nach Ryhiner: Kap. 6 (Gallia), Sektion 1 (Gallia universa), Bd. 6 **Ryh 2206**

2046 Carte de la France suivant sa nouvelle division en departements et districts : dediée a l'assemblée nationale par les directeurs et associés de la carte générale de la France / construite et exécutée sur l'échelle d'une ligne pour 1000 t.es par M Capitaine ingenieur géographe du roi. – [Ca. 1:800000]. – [Paris] : [s.n.], 1790. – 1 Karte auf 4 Blättern : Kupferdruck ; 121 x 112 cm

Koloriert **Ryh 2206 : 1–2**

1790. – 2 Blätter ; 64 x 117 cm. **Ryh 2206 : 1**

1790. – 2 Blätter ; 63 x 117 cm. **Ryh 2206 : 2**

2047 Carte de la république de France : divisée en 87 départements, et subdivisée en districts avec les chefs-lieux de cantons. : pour servir à l'intelligence de l'atlas publié des 87 départements. / par le citoïen Louis Capitaine associé, et premier ingenieur de la carte générale de la république. – [Ca. 1:880000]. – A Paris : [s.n.], [um 1790]. – 1 Karte auf 8 Blättern : Kupferdruck ; 141 x 111 cm

Nebenkarte unten links ("Département de l'isle de Corse", 11 x 25 cm, Osten oben). Tabelle unten links ("Table des départements ..."). Nullmeridiane: Ferro, Paris. 6 Blätter sind numeriert (jeweils oben links), 2 Blätter sind nicht numeriert.

Koloriert **Ryh 2206 : 3–10**

[Um 1790]. – 1 Blatt ; 36 x 59 cm. **Ryh 2206 : 3**

Ohne Blattnummer **Ryh 2206 : 4**

[Um 1790]. – 1 Blatt ; 35 x 59 cm. **Ryh 2206 : 4**

Ohne Blattnummer **Ryh 2206 : 5**

No. 1. – [Um 1790]. – 1 Blatt ; 41 x 59 cm. **Ryh 2206 : 5**

Numerierung oben links: "No. 1" **Ryh 2206 : 5**

No. 2. – [Um 1790]. – 1 Blatt ; 41 x 58 cm.

Numerierung oben links: "No. 2" **Ryh 2206 : 6**
 No. 3. – [Um 1790]. – 1 Blatt ; 41 x 59 cm.
 Numerierung oben links: "No. 3" **Ryh 2206 : 7**
 No. 4. – [Um 1790]. – 1 Blatt ; 41 x 59 cm.
 Numerierung oben links: "No. 4" **Ryh 2206 : 8**
 No. 5. – [Um 1790]. – 1 Blatt ; 42 x 59 cm.
 Numerierung oben links: "No. 5" **Ryh 2206 : 9**
 No. 6. – [Um 1790]. – 1 Blatt ; 42 x 58 cm.
 Numerierung oben links: "No. 6" **Ryh 2206 : 10**

2048 Carte de la France : dédiée au roi. par les directeurs et associés de la carte de la France / assujettie aux chaînes de grands triangles par MM. de Cassini ; réduite sur l'échelle d'une ligne pour 400 toises, d'après les 180 feuilles de la grande carte de la France levée géométriquement par ordre du roi, sur l'échelle d'une ligne pour 100 toises. par M. Capitaine ing.r géographe du roi. – [Ca. 1:350000]. – [S.I.] : [s.n.], 1790. – 1 Karte in 24 Teilen auf 22 Blättern : Kupferdruck ; 297 x 288 cm
 Datum auf den Einzelblättern: 1789 oder 1790. Numerierungen jeweils oben links ("No. ...") und oben rechts ("F.le ..."). Koloriert. Handschriftlicher Titel oben links: "Carte generale de la France" **Ryh 2206 : 11–32**

No. 24. – 1790. – 1 Blatt ; 61 x 41 cm.
 Numerierung oben links: "No. 24" **Ryh 2206 : 11**
 No. 23. – 1790. – 1 Blatt ; 60 x 92 cm.
 Numerierung oben links: "No. 23" **Ryh 2206 : 12**
 No. 1. – 1790. – 1 Blatt ; 60 x 92 cm.
 Numerierungen oben links ("No. I") und oben rechts ("F.le I.re") **Ryh 2206 : 13**

No. 2. – 1790. – 1 Blatt ; 61 x 83 cm.
 Numerierungen oben links ("No. 2") und oben rechts ("F.le 2.e") **Ryh 2206 : 14**

No. 3. – 1790. – 1 Blatt ; 59 x 41 cm.
 Numerierungen oben links ("No. 3 de la carte generale de France ... 1790") und oben rechts ("F.le 15.e") **Ryh 2206 : 15**

No. 4. – 1790. – 1 Blatt ; 61 x 92 cm.
 Numerierungen oben links ("No. 4 de la carte générale de France ... 1790") und oben rechts ("F.le 14.e") **Ryh 2206 : 16**

No. 5. – 1790. – 1 Blatt ; 60 x 92 cm.
 Numerierungen oben links ("No. 5") und oben rechts ("F.le 3.e") **Ryh 2206 : 17**

No. 6. – 1790. – 1 Blatt ; 60 x 81 cm.
 Numerierungen oben links ("No. 6") und oben rechts ("F.le 4.e") **Ryh 2206 : 18**

No. 7. – 1790. – 1 Blatt ; 59 x 41 cm.
 Numerierungen oben links ("No. 7 de la carte générale de France ... 1790") und oben rechts ("F.le 16.e") **Ryh 2206 : 19**

No. 8. – 1790. – 1 Blatt ; 61 x 92 cm.
 Numerierungen oben links ("No. 8 de la carte générale de France ... 1790") und oben rechts ("F.le 17.e") **Ryh 2206 : 20**

No. 9. – 1790. – 1 Blatt ; 60 x 92 cm.
 Numerierungen oben links ("No. 9 de la carte générale de France ... 1789") und oben rechts ("F.le 5.e") **Ryh 2206 : 21**

No. 10. – 1790. – 1 Blatt ; 61 x 83 cm.
 Numerierungen oben links ("No. 10") und oben rechts ("F.le 6") **Ryh 2206 : 22**

No. 22. – 1790. – 1 Blatt ; 60 x 41 cm.
 Numerierung oben links: "No. 22" **Ryh 2206 : 23**

No. 11. – 1790. – 1 Blatt ; 59 x 93 cm.
 Numerierungen oben links ("No. 11 de la carte générale de la France ... 1789") und oben rechts ("F.le 10.e") **Ryh 2206 : 24**

No. 12. – 1790. – 1 Blatt ; 60 x 93 cm.
 Numerierungen oben links ("No. 12 de la carte générale de la France ... 1789") und oben rechts ("F.le 9.e") **Ryh 2206 : 25**

No. 13. – 1790. – 1 Blatt ; 60 x 82 cm.

Numerierungen oben links ("No. 13 de la carte générale de la France ... 1789") und oben rechts ("F.le 7") **Ryh 2206 : 26**

No. 21. – 1790. – 1 Blatt ; 60 x 42 cm.
 Numerierung oben links: "No. 21" **Ryh 2206 : 27**

No. 14. – 1790. – 1 Blatt ; 60 x 92 cm.
 Numerierungen oben links ("No. 14 de la carte générale de la France ... 1789") und oben rechts ("F.le 11") **Ryh 2206 : 28**

No. 15. – 1790. – 1 Blatt ; 58 x 90 cm.
 Numerierungen oben links ("No. 15") und oben rechts ("F.le 18") **Ryh 2206 : 29**

No. 16. – 1790. – 1 Blatt ; 60 x 82 cm.
 Numerierungen oben links ("No. 16 de la carte générale de la France ... 1789") und oben rechts ("F.le 8") **Ryh 2206 : 30**

No. 17. – 1790. – 2 Kartenteile auf 1 Blatt ; 59 x 91 cm. – (Carte de la France ; no. 18)

Numerierungen jeweils oben links ("No. 17 ... 1789", "No. 18 ...") und oben rechts ("F.le 12.e", "f.le 13.e") **Ryh 2206 : 31**
 No. 19. – 1790. – 2 Kartenteile auf 1 Blatt ; 60 x 91 cm. – (Carte de la France ; no. 20)

Numerierung jeweils oben links ("No. 19", "No. 20") **Ryh 2206 : 32**

2049 Carte de la France : divisée en 83 départements et subdivisée en districts avec les chefs-lieux de cantons : présentée a l'assemblée nationale et au roi / par de Belleyme ingénieur géographe du roi ; Beaublé scrip. ; Barriere sculp. ; [Titelkartusche:] C. N. Varin inv. scu. – [Ca. 1:880000]. – A Paris : chez M. de Belleyme ingénieur géographe du roi rue du Paon F. S. G., 1791. – 1 Karte auf 4 Blättern : Kupferdruck ; 112 x 119 cm, Bildgrösse 115 x 158 cm
 Nebenkarte Mitte rechts ("Département de Corse", 27 x 15 cm), Tabelle links und rechts ("Tableau de la division de la France"). Koloriert. Aufgeklebtes Impressum unten links: "a Paris chez Vignon marchand de cartes de géographie, rue Dauphine vis-a-vis celle d'Anjou" **Ryh 2206 : 33–36**

1791. – 1 Blatt ; 61 x 82 cm. **Ryh 2206 : 33**

1791. – 1 Blatt ; 60 x 82 cm. **Ryh 2206 : 34**

1791. – 1 Blatt ; 61 x 82 cm. **Ryh 2206 : 35**

1791. – 1 Blatt ; 61 x 83 cm. **Ryh 2206 : 36**

2050 Carte de la France : divisée en 98 départements et subdivisée en districts avec les chefs-lieux de cantons : présentée a l'assemblée nationale / par de Belleyme ingénieur géographe ; Beaublé scrip. ; Barriere sculp. ; [Titelkartusche:] C. N. Varin inv. scu. – [Ca. 1:880000]. – A Paris : chez M. de Belleyme ingénieur géographe rue du Paon F. S. G., 1791 [erschieden 1793?]. – 1 Karte auf 6 Blättern : Kupferdruck ; 123 x 138 cm, Bildgrösse 126 x 158 cm

Nebenkarte unten rechts ("Département de Corse", ca. 1:1 800 000, 15 x 8 cm), Tabelle links ("Tableau de la division de la France"). Koloriert **Ryh 2206 : 37–40**

1791. – 2 Blätter ; 72 x 81 cm. **Ryh 2206 : 37**

1791. – 2 Blätter ; 71 x 83 cm. **Ryh 2206 : 38**

1791. – 1 Blatt ; 61 x 83 cm. **Ryh 2206 : 39**

1791. – 1 Blatt ; 61 x 82 cm. **Ryh 2206 : 40**

2051 Karte von Frankreich in XVI Blättern / nach Cassini, und dem Atlas National wie auch nach des H. O. C. Büsching Erdbeschreibung und den besten Hilfsmitteln entworfen von D. F. Sotzmann geh. Sec. bey O. K. Coll. u. Geogr. d. Kön. Ac. d. Wiss. zu Berlin ; C. C. Jättnig sculp. ; W. Sander sc. ; Franz. sc. ; B. Glassbach sc. ; C. F.

Gürsch sc. – [Ca. 1:1000000]. – Berlin : im Verlag der Königl. Preuss. Academischen Kunst und Buchhandlung, 1795. – 1 Karte auf 16 Blättern : Kupferdruck ; 98 x 120 cm

Nebenkarte unten rechts ("Departement de Corse", ca. 1:1 800 000, 14 x 8 cm). Numerierung (wenn nicht abgeschnitten) jeweils oben rechts. Koloriert. Jeweils zwei Blätter zusammengeklebt (bei der Hälfte der Blätter ist der untere Rand überklebt, bei der anderen Hälfte der obere Rand abgeschnitten) **Ryh 2206 : 41–48**

No. 1 und [No. 5]. – 1795. – 2 Blätter ; 53 x 33 cm.

Numerierung oben rechts: "No. 1" **Ryh 2206 : 41**

No. 2 und [No. 6]. – 1795. – 2 Blätter ; 52 x 34 cm.

Numerierung oben rechts: "No. II" **Ryh 2206 : 42**

No. 3 und [No. 7]. – 1795. – 2 Blätter ; 53 x 34 cm.

Numerierung oben rechts: "No. III" **Ryh 2206 : 43**

No. 4 und [No. 8]. – 1795. – 2 Blätter ; 53 x 34 cm.

Numerierung oben rechts: "No. IV." **Ryh 2206 : 44**

No. 9 und [No. 13]. – 1795. – 2 Blätter ; 52 x 33 cm.

Numerierung oben rechts: "No. IX." **Ryh 2206 : 45**

No. 10 und [No. 14]. – 1795. – 2 Blätter ; 53 x 35 cm.

Numerierung oben rechts: "No. X." **Ryh 2206 : 46**

No. 11 und [No. 15]. – 1795. – 2 Blätter ; 52 x 34 cm.

Numerierung oben rechts: "No. XI." **Ryh 2206 : 47**

No. 12 und [No. 16]. – 1795. – 2 Blätter ; 53 x 34 cm.

Numerierung oben rechts: "No. XII." **Ryh 2206 : 48**

2052 Carte de la République française : divisée en départements comprenant l'ancien et le nouveau territoire de la France d'après les derniers traités de paix / par E. Mentelle membre de l'Institut national des sciences et professeur aux écoles centrales du département de la Seine ; et P. G. Chanlaire l'un des auteurs de l'Atlas national. – [Ca. 1:1 600 000]. – A Paris : chez les auteurs P. G. Chanlaire rue Geoffroy Langevin no. 328 E. Mentelle cour du Louvre no. 7, an VIII [1800]. – 1 Karte auf 4 Blättern : Kupferdruck ; 63 x 82 cm. – (Atlas universel de géographie physique et politique, ancienne et moderne ; No. 23–26)

Nebenkarte unten rechts ("Isle de Corse", 13 x 7 cm).

Nullmeridiane: Ferro, Paris. Numerierungen jeweils oben links.

Ursprungswerk: "Atlas universel de géographie physique et politique, ancienne et moderne" / E. Mentelle et P. G. Chanlaire (Paris, um 1800). Grenzen koloriert **Ryh 2206 : 49–52**

[1800]. – 1 Blatt ; 42 x 51 cm. – (Atlas universel de géographie physique et politique, ancienne et moderne ; No. 24)

Numerierung oben links: "No. 24 N. Ouest" **Ryh 2206 : 49**

[1800]. – 1 Blatt ; 42 x 51 cm. – (Atlas universel de géographie physique et politique, ancienne et moderne ; No. 25)

Numerierung oben links: "No. 25 N. Est" **Ryh 2206 : 50**

[1800]. – 1 Blatt ; 42 x 50 cm. – (Atlas universel de géographie physique et politique, ancienne et moderne ; No. 23)

Numerierung oben links: "No. 23 S. Ouest" **Ryh 2206 : 51**

[1800]. – 1 Blatt ; 42 x 51 cm. – (Atlas universel de géographie physique et politique, ancienne et moderne ; No. 26)

Numerierung oben links: "No. 26 S. Est" **Ryh 2206 : 52**

2053 Carte de la République française : divisée en 108 départements y compris les départements de la Belgique, de la rive gauche du Rhin et du Piemont, les cercles du Haut et Bas Rhin l'Helvetie partie de la Batavie, les côtes d'Angleterre et d'Espagne / par Brion de la Tour et Poirson ingénieurs géographes ; la division des départements par M. Phelipeau, ingénieur-géographe. – [Ca. 1:1 000 000]. –

A Paris : chez Esnault m.d d'estampes rue Grange Bateliere no. 21 et boulevard Montmartre terrasse Frascati no. 1, an XII [1804]. – 1 Karte auf 6 Blättern : Kupferdruck ; 112 x 109 cm

Nebenkarte unten rechts ("Isle de Corse", 15 x 10 cm). Grenzen und Küsten koloriert **Ryh 2206 : 53**

2054 Carte de l'Empire français, : divisée en 108 départements, 31 senatoreries et tribunaux d'appel; avec leur chef-lieux de prefectures, comprenant, une partie de l'Angleterre et de l'Irlande les Provinces Unies partie des cercles d'Allemagne en de cà du Rhin la Suisse le Piemont et les frontieres d'Espagne : avec les routes, et les distances des différentes communes, exprimées en lieues de postes; les principales batailles depuis 452 jusqu'en l'an 8; les chaînes des montagnes formant les bassins des grandes rivieres. – [Ca. 1:960 000]. – A Paris : chez Esnault marchand d'estampes boulevard Montmartre terrasse Frascati pavillon de la Paix no. 7, an XIII [1805]. – 1 Karte auf 6 Blättern : Kupferdruck ; 134 x 126 cm

Nebenkarten unten rechts ("Isle de Corse", 15 x 10 cm) und unten Mitte ("Plan de l'isle de Malte et du Goze", 7 x 15 cm). Grenzen und Küsten koloriert **Ryh 2206 : 54**

2055 Carte de la France : divisée en 88 départements et subdivisée en districts avec les chefs-lieux de cantons : présentée a l'assemblée nationale / par de Belleye ingénieur géographe ; Beaublé scrip. ; Barriere sculp. ; [Titelkartusche:] C. N. Varin inv. scu. – [Ca. 1:880 000]. – A Paris : chez M. de Belleye ingénieur géographe rue du Paon F. S. G., 1791 [erschieden 1793?]. – 1 Karte auf 4 Blättern : Kupferdruck ; 113 x 138 cm, Bildgrösse 114 x 158 cm

Nebenkarte unten rechts ("Département de Corse", ca. 1:1 800 000, 14 x 8 cm), Tabelle links ("Tableau de la division de la France"). Grenzen koloriert **Ryh 2206 : 55–58**

1791. – 1 Blatt ; 61 x 83 cm. **Ryh 2206 : 55**

1791. – 1 Blatt ; 61 x 83 cm. **Ryh 2206 : 56**

1791. – 1 Blatt ; 61 x 83 cm. **Ryh 2206 : 57**

1791. – 1 Blatt ; 61 x 83 cm. **Ryh 2206 : 58**

6.1.1.7 Frankreich: Départements (grosse Karten) • France: départements (maps on several sheets)

Zur Fortsetzung vorgesehener Band • Volume to be continued **[Ryh 2207]**

6.1.1.8 Frankreich (thematische Karten) • France (thematic maps)

2056 Gallia universa : vermischte Abteilungen, geistliche Abteilungen. – [Versch. Orte], 1738–1804. – 32 Kt. (in Sammelband) ; 54 cm

Systematische Gliederung nach Ryhiner: Kap. 6 (Gallia), Sektion 1 (Gallia universa), Bd. 8 **Ryh 2208**

2057 De la France en general / Berthault inv. et sculp. 1761 ; [Kartusche] B. L. Prevost invenit et fecit. – [Ca. 1:320 000]. – Se vend a Paris : chez Mondhard rue St.

Jacques à S. Jacques : et chez Denis meme ruë vis a vis les Jesuites, 1761. – 1 Karte : Kupferdruck ; 32 x 34 cm, Bildgrösse 44 x 63 cm

Text links und rechts, Rahmen mit gegenständlichen Darstellungen. Numerierung oben rechts: N 21. Koloriert **Ryh 2208 : 1**

2058 De la France en general. – [Ca. 1:3200000]. – [Paris] : [Mondhare], [1780]. – 1 Karte : Kupferdruck ; 32 x 34 cm, Bildgrösse 32 x 55 cm. – (Géographie moderne avec introduction ; 21)

Text links und rechts. Numerierung oben rechts: N 21. Ursprungswerk: "Géographie moderne avec introduction" von Abbé J. B. L. Clouet (Paris : Mondhare, 1780). Koloriert. Auf Papier aufgeklebt **Ryh 2208 : 2**

2059 De la France par gouvernemens / Berthault inv. et sculp. 1761 ; [Kartusche] B. L. Prevost invenit et fecit. – [Ca. 1:3100000]. – Se vend a Paris : chez Mondhard ruë St. Jacques à S. Jacques : et chez Denis meme ruë vis a vis les Jesuites, 1761. – 1 Karte : Kupferdruck ; 32 x 34 cm, Bildgrösse 44 x 63 cm

Text links und rechts, Rahmen mit gegenständlichen Darstellungen. Numerierung oben rechts: N 23. Koloriert **Ryh 2208 : 3**

2060 De la France par gouvernemens. – [Ca. 1:3200000]. – [Paris] : [Mondhare], [1780]. – 1 Karte : Kupferdruck ; 32 x 34 cm, Bildgrösse 32 x 55 cm. – (Géographie moderne avec introduction ; 23)

Text links und rechts. Numerierung oben rechts: N 23. Ursprungswerk: "Géographie moderne avec introduction" von Abbé J. B. L. Clouet (Paris : Mondhare, 1780). Koloriert. Auf Papier aufgeklebt **Ryh 2208 : 4**

2061 La France ecclesiastique / Berthault inv. et sculp. 1761 ; [Kartusche] B. L. Prevost invenit et fecit. – [Ca. 1:3100000]. – Se vend a Paris : chez Mondhard ruë St. Jacques à S. Jacques : et chez Denis meme ruë vis a vis les Jesuites, 1761. – 1 Karte : Kupferdruck ; 32 x 34 cm, Bildgrösse 44 x 63 cm

Text links und rechts, Rahmen mit gegenständlichen Darstellungen. Numerierung oben rechts: N 22. Koloriert **Ryh 2208 : 5**

2062 La France ecclesiastique. – [Ca. 1:3200000]. – [Paris] : [Mondhare], [1780]. – 1 Karte : Kupferdruck ; 32 x 34 cm, Bildgrösse 32 x 55 cm. – (Géographie moderne avec introduction ; 22)

Text links und rechts. Numerierung oben rechts: N 22. Ursprungswerk: "Géographie moderne avec introduction" von Abbé J. B. L. Clouet (Paris : Mondhare, 1780). Koloriert. Auf Papier aufgeklebt **Ryh 2208 : 6**

2063 La France : divisée par parlemens et conseils souverains / Berthault inv. et sculp. 1761 ; [Kartusche] B. L. Prevost invenit et fecit. – [Ca. 1:3100000]. – Se vend a Paris : chez Mondhard ruë St. Jacques à S. Jacques : et chez Denis meme ruë vis a vis les Jesuites, 1761. –

1 Karte : Kupferdruck ; 32 x 34 cm, Bildgrösse 44 x 63 cm Text links und rechts, Rahmen mit gegenständlichen Darstellungen. Numerierung oben rechts: N 24. Koloriert **Ryh 2208 : 7**

2064 La France : divisée par parlemens et conseils souverains. – [Ca. 1:3200000]. – [Paris] : [Mondhare], [1780]. – 1 Karte : Kupferdruck ; 32 x 34 cm, Bildgrösse

32 x 55 cm. – (Géographie moderne avec introduction ; 24)

Text links und rechts. Numerierung oben rechts: N 24. Ursprungswerk: "Géographie moderne avec introduction" von Abbé J. B. L. Clouet (Paris : Mondhare, 1780). Koloriert. Auf Papier aufgeklebt **Ryh 2208 : 8**

2065 La France : divisée par generalités / Berthault inv. et sculp. 1761 ; [Kartusche] B. L. Prevost invenit et fecit. – [Ca. 1:3200000]. – Se vend a Paris : chez Mondhard ruë St. Jacques à S. Jacques : et chez Denis meme ruë vis a vis les Jesuites, 1761. – 1 Karte : Kupferdruck ; 32 x 34 cm, Bildgrösse 44 x 63 cm

Text links und rechts, Rahmen mit gegenständlichen Darstellungen. Numerierung oben rechts: N 25. Koloriert **Ryh 2208 : 9**

2066 La France : divisée par generalités. – [Ca. 1:3200000]. – [Paris] : [Mondhare], [1780]. – 1 Karte : Kupferdruck ; 32 x 34 cm, Bildgrösse 32 x 55 cm. – (Géographie moderne avec introduction ; 25)

Text links und rechts. Numerierung oben rechts: N 25. Ursprungswerk: "Géographie moderne avec introduction" von Abbé J. B. L. Clouet (Paris : Mondhare, 1780). Koloriert. Auf Papier aufgeklebt **Ryh 2208 : 10**

2067 La France commerçante / Berthault inv. et sculp. 1761 ; [Kartusche] B. L. Prevost invenit et fecit. – [Ca. 1:3200000]. – Se vend a Paris : chez Mondhard ruë St. Jacques à S. Jacques : et chez Denis meme ruë vis a vis les Jesuites, 1761. – 1 Karte : Kupferdruck ; 32 x 34 cm, Bildgrösse 44 x 63 cm

Text links und rechts, Rahmen mit gegenständlichen Darstellungen. Numerierung oben rechts: N 26. Koloriert **Ryh 2208 : 11**

2068 La France commerçante. – [Ca. 1:3200000]. – [Paris] : [Mondhare], [1780]. – 1 Karte : Kupferdruck ; 32 x 34 cm, Bildgrösse 32 x 55 cm. – (Géographie moderne avec introduction ; 26)

Text links und rechts. Numerierung oben rechts: N 26. Ursprungswerk: "Géographie moderne avec introduction" von Abbé J. B. L. Clouet (Paris : Mondhare, 1780). Koloriert. Auf Papier aufgeklebt **Ryh 2208 : 12**

2069 La France mineralogique. – [Ca. 1:3200000]. – [Paris] : [Mondhare], [1780]. – 1 Karte : Kupferdruck ; 31 x 30 cm, Bildgrösse 32 x 55 cm. – (Géographie moderne avec introduction ; 27)

Text links und rechts. Numerierung oben rechts: N 27. Ursprungswerk: "Géographie moderne avec introduction" von Abbé J. B. L. Clouet (Paris : Mondhare, 1780). Koloriert. Auf Papier aufgeklebt **Ryh 2208 : 13**

2070 La France : analysée par gouvernemens, parlemens, généralités et archevêchés / par le Sr. Brion, ingénieur-géographe ; gravé par Groüet. – [Ca. 1:2500000]. – A Paris : chés l'auteur rue S. Jacques à la croix blanche près la fontaine S. Séverin, 1762. – 1 Karte : Kupferdruck ; 40 x 44 cm

Grenzen koloriert **Ryh 2208 : 14**

2071 Carte des traites / [Wilhelm Haas]. – [Ca. 1:3500000]. – [Paris] : [l'imprimerie royale], [1781]. – 1 Karte : Kupferdruck ; 27 x 27 cm

Ursprungswerk: "Compte rendu au roi" par M. Necker (Paris, 1781). Handschriftlicher Vermerk im Registerband: "... publié par Neker".
Koloriert
Ryh 2208 : 15 A

2072 Carte des gabelles / [Wilhelm Haas]. – [Ca. 1:3500000]. – [Paris] : [l'imprimerie royale], [1781]. – 1 Karte : Kupferdruck ; 27 x 27 cm

Ursprungswerk: "Compte rendu au roi" par M. Necker (Paris, 1781). Handschriftlicher Vermerk im Registerband: "... publié par Neker".
Koloriert
Ryh 2208 : 15 B

2073 Administration grains, sel, tabac. – [Ca. 1:3500000]. – [S.l.] : [s.n.], [zwischen 1770 und 1800]. – 1 Karte : Kupferdruck ; 27 x 27 cm

Zurückzuführen auf Vorlage in: "Compte rendu au roi" par M. Necker (Paris, 1781). Handschriftlicher Vermerk im Registerband: "... publié par Neker"
Ryh 2208 : 15 C

2074 Anciennes fixations des prix du sel. – [Ca. 1:3500000]. – [S.l.] : [s.n.], [zwischen 1770 und 1800]. – 1 Karte : Kupferdruck ; 27 x 27 cm

Zurückzuführen auf Vorlage in: "Compte rendu au roi" par M. Necker (Paris, 1781). Handschriftlicher Vermerk im Registerband: "... publié par Neker"
Ryh 2208 : 15 D

2075 Carte des traites / composée avec des caractères mobiles par G. Haas fils. – [Ca. 1:3500000]. – [Basel] : [Wilhelm Haas], [1781]. – 1 Karte : Typometrie ; 27 x 27 cm

Enthalten in: "Compte rendu au roi" von Jacques Necker (Paris, 1781). Titel oben links, Erläuterungen unten. Koloriert

Ryh 2208 : 16 A

2076 Carte des gabelles / composée avec des caractères mobiles, par G. Haas. – [Ca. 1:3500000]. – [Basel] : [Wilhelm Haas], [1781]. – 1 Karte : Typometrie ; 27 x 27 cm

Erschienen in: "Compte rendu au roi" von Jacques Necker (Paris, 1781). Titel oben links, Erläuterungen unten. Koloriert

Ryh 2208 : 16 B

2077 Carte comparative des divisions anciennes et modernes de la France : divisée en 16 provinces romaines, et 32 grands gouvernements actuels, avec leurs capitales / P. F. Tardieu sculp. ; Dubuisson scrip. – [Ca. 1:3400000]. – [Paris] : [Mentelle], [1782]. – 1 Karte : Kupferdruck ; 33 x 41 cm. – (Atlas nouveau / Edme Mentelle ; 21)

Nullmeridiane: Isle de Fer und Paris. Handschriftliche Numerierung oben rechts: 21. Ursprungswerk: "Atlas nouveau" von Edme Mentelle (Paris, 1782?). Handschriftlicher Vermerk auf der Kartenrückseite: "... par Mentelle". Zum Teil koloriert

Ryh 2208 : 17

2078 La France : divisée par generalitez : avec priv.e du roy / par N. de Fer geographe de Sa Majesté catholique. – [Ca. 1:2200000]. – A Paris : chez le Sr. Danet gendre de l'auteur sur le Pont N. Dame a la sphere royale, 1723. – 1 Karte : Kupferdruck ; 48 x 49 cm

Liste der "generalitez" links und rechts. Auf Papier aufgeklebt. Koloriert
Ryh 2208 : 18

2079 La France : divisée par généralités : avec priv. du roy / dressée par le Sr. Janvier géographe ; [Kartusche:]

Arrivet inv. [et] sculp. – [Ca. 1:1400000]. – A Paris : chez Latré graveur ruë St. Jacques près la fontaine S. Severin à la ville de Bordeaux, 1769. – 1 Karte auf 2 Blättern : Kupferdruck ; 70 x 81 cm

Erläuterungen ("Description de la France ...") rechts. Koloriert
Ryh 2208 : 19

2080 La France : divisée en provinces et en généralités, dont le plan est celui de l'ancienne gaule du Sr. d'Anville, premier géographe du roi, des académies r.les des inscriptions et belles-lettres et des sciences, secrétaire de Monseigneur le Duc d'Orléans ; gravé par Guill. De-la-Haye. – [Ca. 1:2500000]. – A Paris : chez l'auteur aux galeries du Louvre, 1780. – 1 Karte : Kupferdruck ; 42 x 46 cm

Koloriert
Ryh 2208 : 20

2081 Carte de la France : divisée en départements et gouvernements / gravé par Weis. – [Ca. 1:2100000]. – A Strasbourg : chez I. George Treuttel libraire, 1791. – 1 Karte : Kupferdruck ; 48 x 51 cm

Nebenkarte unten rechts: "Isle de Corse" (11 x 6 cm). Nullmeridiane: Isle de Fer und Paris. Koloriert
Ryh 2208 : 21

2082 La France comparative en départements : avec les anciennes divisions du territoire qu'elle comprend aujourd'huy / par E. Mentelle, membre de l'institut national des sciences et professeur aux ecoles centrales du département de la Seine et P. G. Chanlaire l'un des auteurs de l'atlas national. – [Ca. 1:3300000]. – A Paris : chez les auteurs ..., an VI [1798]. – 1 Karte : Kupferdruck ; 35 x 41 cm. – (Atlas universel de géographie physique et politique, ancienne et moderne ; No. 22)

Nullmeridiane: Isle de Fer und Paris. Numerierung oben links: N.o 22. Ursprungswerk: "Atlas universel de géographie physique et politique, ancienne et moderne" / E. Mentelle et P. G. Chanlaire (Paris, um 1800). Koloriert
Ryh 2208 : 22

2083 Carte administrative de la France : divisée en 108. départemens, et en 444 arrondissemens communaux. avec les 3521 justices de paix ou cantons ... / par J. B. Poirson, ingénieur géograp.e. – [Ca. 1:1000000]. – Se vend a Paris : chez Jean M.d d'estampes rue St. Jean de Beauvais n.o 32, en l'an XII. 1804. – 1 Karte auf 4 Blättern : Kupferdruck ; 104 x 118 cm

Nebenkarte rechts unten: "Départemens de l'isle de Corse" (22 x 11 cm). Liste der Departemente und Hauptorte links und rechts. Nullmeridiane: Paris und Isle de Fer. Grenzen koloriert

Ryh 2208 : 23

2084 La France et les environs, jusques a l'estendüe de l'ancien.ne Gaule : divisée en ses primatiats, provin.ces ecclesiast.ques, et diocèses des archeveschés, et eveschés : avecq privilege po.r vingt ans / par le Sr. Sanson d'Abbeville geographe ordinaire de S. M. – [Ca. 1:2900000]. – A Paris : chez P. Mariette, [zwischen 1650 und 1670]. – 1 Karte : Kupferdruck ; 43 x 55 cm

Titelkartusche unten links, Massstabsleisten unten rechts. Koloriert
Ryh 2208 : 31

2085 Gallia augustiniana in suas provincias divisa : cum gratia et privil. S. R. I. vicariatus, in partibus Rheni,

Sveviæ, et juris Franconici / ac adm rndo et eximio P. Mag. Francisco Grange ord. erem. S. Augustini ... a M. Fr. A. H. [i.e. Angelus Höggmayr] eiusdem ordinis assistente generali per provincias Germaniæ, Poloniæ, Hungariæ etc. ; sculpsit et vendit Matthæus Seutter s. c. m. geogr. – [Ca. 1:2600000]. – Augustæ Vindelicorum [Augsburg] : M. Seutter, [zwischen 1740 und 1760]. – 1 Karte : Kupferdruck ; 47 x 55 cm
Titel und Wappen oben rechts, Massstabsleisten oben links.
Koloriert **Ryh 2208 : 32**

2086 Gallia benedictina = La France benedictine : seu abbatia[et] prioratus tam monachorum quam monialium ord. S. Benedicti. ibide[.] existe[n]tes iuxta exemplar parisiense : avec privilege de Sa Majesté imperiale cath. / cura [et] opera p. Ruperti Carl, professi weiche[n]steph. ; recude[n]tib[us] Homan[n]ian. Heredib. – [Ca. 1:2600000]. – A Norimberg [Nürnberg] : [Homännische Erben], a[anno] 1738. – 1 Karte : Kupferdruck ; 43 x 54 cm
Bildliche Darstellung unten links, Erläuterungen oben rechts. Auf Papier aufgeklebt. Koloriert **Ryh 2208 : 33**

2087 La France ecclesiastique : divisée par archevechéz et evechez dans les quels se trouvent toutes les abbayes d'hommes et de filles a la nomination du roy : avec privilege / dediée a Sa Majeste par son tres humble tres obeissant tres fidel sujet serviteur et geographe Bernard Jaillot. – [Ca. 1:1300000]. – A Paris : chez l'auteur sur le quay et a côté des g.ds Augustins, 1736. – 1 Karte auf 4 Blättern : Kupferdruck ; 78 x 82 cm
Listen mit Abteien links, unten und rechts. Koloriert **Ryh 2208 : 34**

2088 La France et les environs, jusques a l'estendüe de l'ancien.ne Gaule : divisée en ses primatiats, provin.ces ecclesiast.ques, et diöceses des archeveschés, et eveschés : avec privilege po.r vingt ans / par le Sr. Sanson d'Abbeville geographe ordinaire de S. M. – [Ca. 1:2900000]. – A Paris : ches le Sr. Robert geographe ord du roi quai de l'Horloge du Palais, 1741. – 1 Karte : Kupferdruck ; 43 x 55 cm
Grenzen koloriert **Ryh 2208 : 35**

6.1.1.9 Frankreich (thematische Karten) • France (thematic maps)

2089 Gallia universa : Post- und Reisekarten, hydrographische und Navigationskarten, Natur- und physische Karten, Kuriositätskarten. – [Versch. Orte], 1632–1803. – 45 Kt. (in Sammelband) ; 56 cm
Systematische Gliederung nach Ryhiner: Kap. 6 (Gallia), Sektion 1 (Gallia universa), Bd. 9 **Ryh 2209**

2090 Carte géographique des postes qui trauersent la France : avec priuillage du roy. – [Ca. 1:2600000]. – A Paris : chez l'authœur, a.o 1632. – 1 Karte : Kupferdruck ; 41 x 52 cm
Kartusche links unten leer, Titel in Nebenfeld, Kartusche mit Erscheinungsvermerk rechts unten. Handschriftlicher Vermerk auf der Kartenrückseite: "... par Sanson". Postwege koloriert **Ryh 2209 : 1**

2091 Carte des confins de la France et des principales postes, de Paris aux païs estrangers : dediée a Monsieur Parayre conseiller du roy en ses conseils, et secretaire de Sa Majesté : avec priuilege du roy pour 15 ans / par son tres humble et tres obeissant seruiteur le P. Placide Augustin Deschaussé, geographe du roy. – [Ca. 1:3000000]. – A Paris : chez M.elle Du-Ual sur le quay de l'orloge près le coin de la rüe de Harlay a l'ancien buis, 1689. – 1 Karte : Kupferdruck ; 43 x 44 cm
Zum Teil koloriert **Ryh 2209 : 2**

2092 Carte particuliere des postes de France / par le Sr. Sanson, geographe ordinaire du roy. – [Ca. 1:1800000]. – A Paris : chez H. Jaillot, 1693. – 1 Karte auf 2 Blättern : Kupferdruck ; 65 x 59 cm
Kartusche mit Legende oben links. Zum Teil koloriert **Ryh 2209 : 3**

2093 Les routes des postes du royaume de France : avec privilege du roy / dressée suivant les derniers reglemens par N. de Fer, geographe de Monseigneur le Dauphin ; C. Inselin sculps. – [Ca. 1:2400000]. – A Paris : chez l'auteur dans l'isle du Palais sur le quay de l'orloge à la sphere royale, 1700. – 1 Karte : Kupferdruck ; 42 x 39 cm
Widmung unten links: "Dresée et dediée a Nosseigneurs les enfans de France ...". Distanzentabelle links und rechts. Auf Papier aufgeklebt. Zum Teil koloriert **Ryh 2209 : 4**

2094 La France : divisée par provinces ou sont exactement remarquées toutes les routes des postes du royaume, suivant qu'elles sont presentement établies : dediée a Monseigneur le Marquis de Torcy ... : avec privilege / par son tres-humble et tres-obeissant serviteur A Hubert Jaillot, geographe ordinaire du roy ; Cordier sculpsit. – [Ca. 1:1900000]. – A Paris : chez le Sr. Jaillot ..., 1704. – 1 Karte : Kupferdruck ; 51 x 64 cm
Koloriert **Ryh 2209 : 5**

2095 Carte generale des postes de France 1728 : avec privilege du roy / dresée et dediée a Sa Majesté catholique par son tres humble et tres obeissant serviteur de Fer, geographe de Sa Majesté catholique. – [Ca. 1:2400000]. – A Paris : chez Danet gendre de l'auteur sur le pont de Nôtre Dame à la sphere royale, 1728. – 1 Karte : Kupferdruck ; 42 x 39 cm
Mit Kopftitel ("Les routes des postes du royaume de France : dressées suivant les derniers reglemens / par N. de Fer geographe de Sa Majesté catholique"). Widmungskartusche unten links. Distanzentabelle links und rechts. Poststrouten koloriert **Ryh 2209 : 6**

2096 Nouvelle carte des postes de France : par ordre et dediée a son Altesse serenissime Monseigneur le Duc : avec priv / par son tres humble et tres obeissant serviteur Bernard Jaillot geographe ordinaire du roy. – Corrigée et augmentée le 1.er janvier 1738. – [Ca. 1:1900000]. – A Paris : chez le Sr. Jaillot geographe du roy joignant les g.ds Augustins aux deux globes, 1738. – 1 Karte : Kupferdruck ; 50 x 63 cm
Datum der ersten Ausgabe in der Massstabkartusche oben rechts: 1726. Auf Papier aufgeklebt. Koloriert **Ryh 2209 : 7**

2097 Gallia postarvm geographicæ designata = Carte generale des postes de France : in qua cursus postarum secundum statum anni 1738 recentissimum ex archetypo Jaillotiano repræsentantur : c. p. s. c. m. / edentibus Homannianis Heredibus. – [Ca. 1:2100000]. – Norib. [Nürnberg] : [Homännische Erben], a. 1745. – 1 Karte : Kupferdruck ; 48 x 55 cm
Französischer Paralleltitel oben. Auf Papier aufgeklebt. Koloriert
Ryh 2209 : 8

2098 Les routes exactes des postes du royaume de France : cum gratia et privilegio sac: cæs: maj: / Matth. Seutter, excud. – [Ca. 1:2600000]. – Aug. Vindel. [Augsburg] : [s.n.], [zwischen 1740 und 1760]. – 1 Karte : Kupferdruck ; 42 x 49 cm
Titel oben, Massstabsleisten unten rechts, Distanzentabelle links und rechts. Kartusche unten links: "Pour la commodité et la sureté des voyageurs, car cel'uy qui demande beaucoup s'egare le plus souvent et se retarde.". Koloriert
Ryh 2209 : 9

2099 Les routes exactes des postes du royaume de France : cum gratia et privilegio sac: cæs: maj: / Matth. Seutter, excud. – [Ca. 1:2600000]. – A Augsbouurg : aux depens Tob. Conr. Lotter geogr., [zwischen 1740 und 1780]. – 1 Karte : Kupferdruck ; 42 x 49 cm
Titel oben, Massstabsleisten unten rechts, Distanzentabelle links und rechts. Kartusche unten links: "Pour la commodité et la sureté des voyageurs, car cel'uy qui demande beaucoup s'egare le plus souvent et se retarde.". Koloriert
Ryh 2209 : 10

2100 Carte des postes de France : dressée par ordre et dediée à Monseigneur Marc Pierre de Voyer de Paulmy Comte Dargenson, grand croix de l'ordre royale et militaire de St. Louis, ministre et secrétaire d'etat ayant le département de la guerre, grand maître et sur-intend.t général des couriers, postes et relais de France : avec privilege / par son tres humble et tres obeissant serviteur B. A. Jaillot géographe ord.re du roy 1748 ; P. Bourgoin sculpsit ; [Kartusche:] P. Aveline inv. et sculp. – [Ca. 1:1600000]. – A Paris : chez le Sr. Jaillot ..., 1755. – 1 Karte : Kupferdruck ; 63 x 63 cm
Ausgabevermerk unten: "Les D.les Jaillot donne.t avis que l'on corrige cette carte chaque fois qu'elles en reçoivent les ordres pour le livre des postes, afin qu'elle se trouve conforme aud. livre, et qu'elle à été corrigée le premier janvier 1755, et depuis jusqu'à ce jour.". Koloriert
Ryh 2209 : 11

2101 Carte du royaume de France où sont tracées exactement les routes des postes : avec privilège / par le Sr. Robert geographe ordinaire du roy ; [Kartusche:] M. C.ne Haussard sculp. – [Ca. 1:2400000]. – [Paris] : [s.n.], 1758. – 1 Karte : Kupferdruck ; 46 x 50 cm. – (Atlas universel / G. und D. Robert de Vaugondy)
Ursprungswerk: "Atlas universel" von G. und D. Robert de Vaugondy (Paris, erschienen 1757/58). Koloriert. Vermerk auf der Kartenrückseite: "Postes de France"
Ryh 2209 : 12

2102 Carte des postes de France pour l'année 1783 / par le Sr. Jaillot géographe ordinaire du roi, de l'academie royale des science et belles lettres d'Angers. – Revue, corrigée et augmentée pour l'année 1783. – [Ca. 1:1600000]. – A Paris : chez Desnos ingénieur-géographe et libraire de

Sa Majesté danoise rue St. Jacques au globe et à la sphère, 1783. – 1 Karte : Kupferdruck ; 63 x 63 cm
Nebenkarte links Mitte: "Supplement pour les environs de Paris" (9 x 9 cm). Koloriert
Ryh 2209 : 13

2103 Postcharte von Frankreich auf das Jahr 1787 / durch Jaillot. – [Ca. 1:1700000]. – [S.l.] : [s.n.], 1787. – 1 Karte : Kupferdruck ; 62 x 61 cm
Nebenkarte links Mitte: "Supplement pour les environs de Paris" (9 x 9 cm). Titeltartusche unten links, Massstabskartusche oben rechts. Koloriert
Ryh 2209 : 14

2104 Carte des postes de France : divisée en ses 83 departements suivant les decrets de l'assemblee nationale. – [Ca. 1:1800000]. – A Paris : chez Mondhare et Jean rue St. Jean de Beauvais n.o 4, 1792. – 1 Karte : Kupferdruck ; 64 x 54 cm
Liste der Departemente links unten. Grenzen koloriert
Ryh 2209 : 15

2105 A new map of France, in which the post stages are exactly express'd : with the number of leagues from place to place / by John Rocque ; T. Kitchin sculp. – [Ca. 1:2100000]. – [London] : [s.n.], 1761. – 1 Karte : Kupferdruck ; 46 x 57 cm
Ryh 2209 : 16

2106 Carte des postes de France : divisée en departemens. – [Ca. 1:1800000]. – A Paris : chez Jean rue Jean de Beauvais n.o 32, an 11 1803. – 1 Karte : Kupferdruck ; 64 x 54 cm
Liste der Departemente links unten. Grenzen koloriert
Ryh 2209 : 17

2107 Carte itinéraire de la République française : divisée en départements comprenant l'ancien et le nouveau territoire de la France : indiquant les tribunaux d'appel, ceux de 1.re instance; les préfectures et les sous-prefectures; avec les communications diverses de l'intérieur / par P. G. Chanlaire l'un des auteurs de l'atlas nationale ; gravé par P. T. Bartholomé ; les eaux et montagnes gravé par Blondeau. – [Ca. 1:2200000]. – A Paris : au dépôt de géographie rue Geoffroy-Langevin n.o 328, an XI. [1803]. – 1 Karte : Kupferdruck ; 49 x 53 cm
Nebenkarten unten rechts: "I. de Corse" (7 x 3 cm). Nullmeridiane: Paris und Isle de Fer. Grenzen koloriert
Ryh 2209 : 18

2108 Carte routière de la France : suivant sa nouvelle division en 84 départements; conformément aux décrets de l'assemblée nationale des 15, janvier, 16, et 26, février, 1790, augmentée de celui du M. Blanc par décret de la convention nationale du 27. novembre 1792 / dressée et gravée par C. T. Chaumier [i.e. C. J. Chaumier]. – [Ca. 1:2100000]. – A Paris : chez Basset rue St. Jacques au coin de celle des Mathurins, publiée en 1793. – 1 Karte auf 2 Blättern : Kupferdruck ; 56 x 76 cm, Bildgrösse 56 x 90 cm
Nebenkarten oben links ("Département de l'isle de Corse", 14 x 10 cm), unten links ("Département de Paris", 16 x 16 cm) und unten rechts ("Isle de St. Domingue", 12 x 6 cm ; Region von Avignon, 10 x 9 cm). Liste der Departemente rechts. Grenzen und Orte koloriert
Ryh 2209 : 19

2109 Carte itinéraire de l'Empire français et du royaume d'Italie / par P. G. Chanlaire, l'un des auteurs de l'atlas national ; terminé par P. F. Tardieu. – [Ca. 1:2100000]. – A Paris : chez l'auteur rue Geoffroy-Langevin n.o 328 (et 7. n.le ordre), [zwischen 1790 und 1800]. – 1 Karte : Kupferdruck ; 56 x 71 cm
Nullmeridiane: Paris und Isle de Fer. Grenzen koloriert
Ryh 2209 : 21

2110 Carte itinéraire de l'Empire français et du royaume d'Italie / par P. G. Chanlaire, l'un des auteurs de l'atlas national ; terminé par P. F. Tardieu. – [Ca. 1:2100000]. – A Paris : chez l'auteur rue Geoffroy-Langevin n.o 328 (et 7. n.le ordre), [zwischen 1790 und 1800]. – 1 Karte : Kupferdruck ; 56 x 71 cm
Nullmeridiane: Paris und Isle de Fer. Handschriftlicher Vermerk auf der Kartenrückseite: "... 2. Edition". Grenzen koloriert
Ryh 2209 : 22

2111 Tableau général des postes : dressé par ordre de Monsieur Rigoley Baron d'Ogny, intendant général des couriers postes et relais de France / gravé par Bourgoïn. – [Ca. 1:2400000]. – [S.l.] : [s.n.], [zwischen 1775 und 1800]. – 1 Karte : Kupferdruck ; 44 x 41 cm
Titelkartusche oben rechts
Ryh 2209 : 23

2112 Carte physique ou géographie naturelle de la France : divisée par chaînes de montagnes et aussi par terrains de fleuves et rivières : présentée en ms.t à l'Acad. des sciences en 1744 et 1752 : avec l'approbation et sous le privilège de l'acad.e / par Phil. Buache 1.er géographe du roi. – [Ca. 1:2800000]. – [Paris] : Philippe Buache, publiée en 1770. – 1 Karte : Kupferdruck ; 39 x 46 cm. – (Cartes et tables de la géographie physique ou naturelle) Erläuterungen links unten und oben rechts. Ursprungswerk: "Cartes et tables de la géographie physique ou naturelle" von Philippe Buache (Paris, Ausgabe 1770/71). Koloriert
Ryh 2209 : 24

2113 [Quatrième table de la géographie physique.] IV.e table de la géographie physique : France naturellement divisée, par les différentes chaînes de montagnes qui s'y trouvent, en plusieurs bassins terrestres, ou terrains arrosés par les eaux de ses fleuves, dont on indique les principales rivières : publiée avec l'approbation et sous le privilège de l'acad. / dressée par Phil. Buache, I.er géog. du roi, de l'Ac. des sc. – [Paris] : [Philippe Buache], en may 1770. – 1 Blatt : Kupferdruck ; 29 x 38 cm, Blattgröße 47 x 62 cm. – (Cartes et tables de la géographie physique ou naturelle)
Ursprungswerk: "Cartes et tables de la géographie physique ou naturelle" von Philippe Buache (Paris, Ausgabe 1770/71). Zum Teil koloriert
Ryh 2209 : 25

2114 [Cinquième table de la géographie physique.] V.me table de la géographie physique où l'on indique le cours de la Seine, les villes qu'elle arrose, les rivières qu'elle reçoit et les différentes hauteurs d'où s'écoulaient leurs eaux. : publiée avec l'approbation et sous le privilège de l'Acad. / dressée par Phil. Buache, I.er géog. du roi, de l'Ac. des sc. – [Paris] : [Philippe Buache], en mai 1770. – 1 Blatt :

Kupferdruck ; 28 x 39 cm, Blattgröße 47 x 62 cm. – (Cartes et tables de la géographie physique ou naturelle)
Ursprungswerk: "Cartes et tables de la géographie physique ou naturelle" von Philippe Buache (Paris, Ausgabe 1770/71). Zum Teil koloriert
Ryh 2209 : 26

2115 Cartes et coupe du Canal de la Manche et d'une partie de la mer d'Allemagne qui présentent par une nouvelle méthode la pente du fonds de ces deux mers / dressées par Philippe Buache de l'ac. des sc. et p.er géog. du roy, sur les cartes manuscrites de son system physique de la terre qu'il a présenté à l'acad. des sc. le 25. may 1737 et le 15. novembre 1752. et relatives à la dissertation de Mr. Desmarest sur la jonction de l'Angleterre avec la France. – [Ca. 1:4300000]. – [Paris] : [Philippe Buache], [erschienen 1770/1771]. – 1 Karte : Kupferdruck ; 16 x 23 cm, Blattgröße 46 x 61 cm. – (Cartes et tables de la géographie physique ou naturelle)
Nebenkarten oben ("Profil ou coupe des differens fonds du Canal de la Manche ...", 4 x 23 cm) und unten rechts (östlicher Teil des Ärmelkanals, 7 x 10 cm). Ursprungswerk: "Cartes et tables de la géographie physique ou naturelle" von Philippe Buache (Paris, Ausgabe 1770/71). Koloriert
Ryh 2209 : 27

2116 [Troisième table de la géographie physique.] III.me table de la géographie physique où l'on indique les fleuves qui se déchargent dans la mer Méditerranée, et la suite des chaînes de montagnes qui l'environnent, et qui sont comme les relevements de son bassin; avec ce qui regarde la mer Caspienne et la mer Morte dans l'intérieur des terres de l'Asie. : publiée sous le privilège de l'acad. des sciences / dressée par Philippe Buache. – A Paris : sur le quay de l'Horloge où se trouvent les cartes de Guill. Delisle, du 4. septembre 1754 [erschienen 1770/1771]. – 1 Blatt : Kupferdruck ; 28 x 36 cm, Blattgröße 46 x 60 cm. – (Cartes et tables de la géographie physique ou naturelle)
Ursprungswerk: "Cartes et tables de la géographie physique ou naturelle" von Philippe Buache (Paris, Ausgabe 1770/71). Zum Teil koloriert
Ryh 2209 : 28

2117 [Deuxième table de la géographie physique.] II.me table de la géographie physique où l'on voit la suite générale de la division naturelle de la terre et de la mer par les chaînes de montagnes et le cours des fleuves : publiée sous le privilège de l'ac.ie des sc.es / dressée par Phil. Buache. – A Paris : sur le quay de l'Horloge où se trouvent l'atlas de G. Delisle, [erschienen 1770/1771]. – 1 Blatt : Kupferdruck ; 28 x 36 cm, Blattgröße 46 x 60 cm. – (Cartes et tables de la géographie physique ou naturelle)
Ursprungswerk: "Cartes et tables de la géographie physique ou naturelle" von Philippe Buache (Paris, Ausgabe 1770/71). Zum Teil koloriert
Ryh 2209 : 29

2118 [Première table de la géographie physique.] I.ere table de la géographie physique où l'on voit la division naturelle de la terre et de la mer par la continuité des chaînes de montagnes qui ceignent notre globe avec l'indication méthodique des fleuves, dont les uns coulent immédiatement dans les mers et les autres se jettent dans les bassins ou grand golfes de ces mers : publiée sous le

privilege de l'ac. des sc. / dressée par Phil. Buache. – A Paris : sur le quay de l'Horloge où se trouvent le cartes de Guillaume Delisle, le 4 sept. bre 1754 [erschienen 1770/1771]. – 1 Blatt : Kupferdruck ; 28 x 37 cm, Blattgrösse 46 x 61 cm. – (Cartes et tables de la géographie physique ou naturelle)

Ursprungswerk: "Cartes et tables de la géographie physique ou naturelle" von Philippe Buache (Paris, Ausgabe 1770/71). Zum Teil koloriert
Ryh 2209 : 30

2119 Carte géographique et physique du bassin terrestre de la Seine : contenant toutes les rivières, dont les eaux se rendent à la mer par ce fleuve, depuis la chaîne de montagnes qui sépare ce bassin de ceux des fl. voisins / dressée par Phil. Buache. – [Ca. 1:1 400 000]. – [Paris] : [Philippe Buache], 1770. – 1 Karte : Kupferdruck ; 27 x 34 cm, Blattgrösse 46 x 61 cm. – (Cartes et tables de la géographie physique ou naturelle)

Text unten links ("Extrait des registres de l'académie royale des sciences, du 23 may 1770"). Ursprungswerk: "Cartes et tables de la géographie physique ou naturelle" von Philippe Buache (Paris, Ausgabe 1770/71). Koloriert
Ryh 2209 : 30 A

2120 Explication de la carte de la France physique ou divisée par son etat naturel, en terrains de fleuves et chaînes de montagnes. : publiée avec l'approbation et sous le privilège de l'acad. / dressée par Phil. Buache, I.er géog. du roi, de l'ac. des sc. – [Paris] : [Philippe Buache], en mai 1770. – 1 Blatt : Kupferdruck ; 29 x 40 cm, Blattgrösse 46 x 61 cm. – (Cartes et tables de la géographie physique ou naturelle)

Ursprungswerk: "Cartes et tables de la géographie physique ou naturelle" von Philippe Buache (Paris, Ausgabe 1770/71). Zum Teil koloriert
Ryh 2209 : 30 B

2121 Carte des rivieres de la France : avec priuilege du roy / cvrieusement recherchee par Nicolas Sanson ing.er [et] geogr. ord.re du roy. – [Ca. 1:2500000]. – A Paris : chez P. Mariette rue Saint Jacques a l'Esperance, 1641. – 1 Karte : Kupferdruck ; 41 x 51 cm
Koloriert
Ryh 2209 : 31

2122 Rivieres de France : pour servir à la navigation intérieure du royaume, et principalem.t à la jonction par eau du Berry / redigé sous les yeux de M. le Duc de Charost par le Rouge ing.r géographe du roi. – [Ca. 1:1 800 000]. – [Paris] : [s.n.], 1780. – 1 Karte : Kupferdruck ; 55 x 55 cm

Wasserscheiden mit Bleistift vorgezeichnet. Koloriert
Ryh 2209 : 32

2123 Carte générale des fleuves, des rivieres, et des principaux ruisseaux de la France : avec les canaux actuellement construits : à l'usage de la navigation intérieure du royaume : dédiée à Messieurs les intendants du commerce / par M. Dupain-Triel, pere géographe du roy, de Monsieur, et du département des mines. – [Ca. 1:1 000 000]. – A Paris : on la trouve chez l'auteur cloître Notre-Dame, année 1781. – 1 Karte auf 2 Blättern : Kupferdruck ; 93 x 93 cm

Preisangaben unten links: "Prix 5.# en deux feuilles g.d aigle", Erläuterungen oben rechts. Koloriert
Ryh 2209 : 33–34

1781. – 1 Teil.
1781. – 1 Teil.
Ryh 2209 : 33
Ryh 2209 : 34

2124 Carte élémentaire de la navigation du royaume : sur laquelle est indiqué tout ce qui a été dit fait et pensé, et ce qui restoit à proposer de plus important sur cette matiere intéressante, à cet effet on y a tracé un système général de navigation qui comprend les principales communications, soit de la capitale avec les provinces, soit des provinces avec toutes les mers, et les etats qui nous avoisinent, soit enfin de province à province. : ouvrage dédié au roy / par Mr. de Fer de la Nouerre ancien capitaine d'artillerie, academicien correspondant de l'academie royale des sciences de Turin de celle de Dijon, et présenté à l'ac. r. des sc. ; Dupuis sculp: rue Mignon. – [Ca. 1:2 100 000]. – A Paris : chez l'auteur rue Guénégaud n.o 30, 1787. – 1 Karte : Kupferdruck ; 46 x 70 cm
Erläuterungen links oben und unten, Preisangabe rechts unten ("Prix 6.tt ...")
Ryh 2209 : 35

2125 Carte physique ou géographie naturelle de la France : divisée par chaînes de montagnes et aussi par terrains de fleuves et rivières : présentée en ms.t à l'Acad.e des sciences en 1744 et 1752 : avec l'approbation et sous le privilège de l'Acad.e / par Phil. Buache I.er géographe du roi. – [Ca. 1:2 800 000]. – A Paris : ches Dezauche successeur des S.rs Delisle et Buache rue des Noyers près celle des Anglois, publiée en 1770 [erschienen nach 1779]. – 1 Karte : Kupferdruck ; 39 x 46 cm. – (Cartes et tables de la géographie physique ou naturelle ; pl. 6)
Erläuterungen links unten und oben rechts. Numerierung oben rechts: "Pl. VI.". Ursprungswerk: "Cartes et tables de la géographie physique ou naturelle" von Philippe Buache, neu hrsg. von J. A. Dezauche (Paris, nach 1779). Koloriert
Ryh 2209 : 41

2126 Carte physyque de la France : ou l'on voit la division naturelle de ce royaume en plusieurs bassins formés par des chaines de montagnes dont les principales inclinent les terres vers les mers et les autres renferment les bassins occupés par les fleuves : pour servir d'intelligence au nôtes qui se trouvent dans le conducteur français / dressée par L. Denis géographe ; Chalmandrier sculpsit. – [Ca. 1:3 500 000]. – A Paris : chez l'auteur ... : chez Mr. Pasquier ruë St. Jacques vis-a-vis le college de Louis le grand : chez Verrier géographe du roi ruë des 4 fils aux marais, en 1780. – 1 Karte : Kupferdruck ; 30 x 35 cm, Bildgrösse 34 x 53 cm

Erläuterungen ("Description abregée de la carte physique de la France") links und rechts. Koloriert
Ryh 2209 : 42

2127 Carte physique et hydrographique de la France : ou l'on trouve les principales chaînes de montagnes, le cours des fleuves de France et de toutes les rivieres qui y affluent, avec l'indication des lieux ou elles sont navigables; les canaux existans; les villes riveraines, les ports, et les principaux ponts, divisée en ses gouvernemens et provinces / dressée d'après la carte générale de France de l'académie, pour l'usage des collèges et des pensions,

par le Sr. Dupain-Triel fils ing.eur géog.phe du roi. – [Ca. 1:2100000]. – On la trouve a Paris : chés l'auteur rue des Noyers près St. Yves, année 1782. – 1 Karte : Kupferdruck ; 49 x 54 cm
Erläuterungen unten links, Legende oben rechts. Nullmeridiane: Paris und Isle de Fer. Koloriert **Ryh 2209 : 43**

2128 Carte physique de la France / gravé par P. F. Tardieu ; écrit par Dubuisson. – [Ca. 1:3400000]. – [Paris] : [Mentelle], [1782]. – 1 Karte : Kupferdruck ; 34 x 41 cm. – (Atlas nouveau / Edme Mentelle ; 18)
Nullmeridiane: Isle de Fer und Paris. Numerierung oben rechts: "18". Ursprungswerk: "Atlas nouveau" von Edme Mentelle (Paris, 1782?). Handschriftlicher Vermerk auf der Kartenrückseite: "... par Mentelle" **Ryh 2209 : 44**

2129 La France divisée en ses douze anciens gouvernements et en ses vingt quatre nouveaux. – [Amsterdam] : [s.n.], [zwischen 1705 und 1739]. – 1 Blatt : Kupferdruck ; Bildgrösse 34 x 44 cm. – (Atlas historique / Châtelain, Gueudeville ; [tome 1], no. 28)
Erläuterungen und Wappen. Numerierung oben rechts: No. 28. Ursprungswerk: "Atlas historique" von Z. Châtelain und N. Gueudeville (Amsterdam, 1705–1739). Handschriftlicher Vermerk auf der Rückseite: "... Atlas de Chatelain, tom 1" **Ryh 2209 : 51**

2130 Carte generale du gouvernement militaire de France, et l'état de ses forces, tant par terre, que par mer : avec privilege. – [Amsterdam] : [s.n.], [zwischen 1705 und 1739]. – 1 Blatt : Kupferdruck ; Bildgrösse 34 x 44 cm. – (Atlas historique / Châtelain, Gueudeville ; [tome 1], no. 32)
Erläuterungen und bildliche Darstellungen. Numerierung oben rechts: No. 32, aufgeklebt. Ursprungswerk: "Atlas historique" von Z. Châtelain und N. Gueudeville (Amsterdam, 1705–1739). Handschriftlicher Vermerk auf der Rückseite: "... Atlas de Chatelain, tom 1" **Ryh 2209 : 52**

2131 Carte genealogique des rois de France avec l'etat des principaux officiers de la maison du roy : avec privilege. – [Amsterdam] : [s.n.], [zwischen 1705 und 1739]. – 1 Blatt : Kupferdruck ; Bildgrösse 34 x 44 cm. – (Atlas historique / Châtelain, Gueudeville ; [tome 1], no. 29)
Erläuterungen, Porträts und Wappen. Handschriftliche Numerierung oben rechts: No. 29. Ursprungswerk: "Atlas historique" von Z. Châtelain und N. Gueudeville (Amsterdam, 1705–1739). Handschriftlicher Vermerk auf der Rückseite: "... Atlas de Chatelain, tom 1" **Ryh 2209 : 53**

2132 Carte du gouvernement eclesiastique de France divisé en ses archeveschez, eveschez, archidiaconnez, archipretrez, doyennez, et parroisses : avec privilege. – [Amsterdam] : [s.n.], [zwischen 1705 und 1739]. – 1 Blatt : Kupferdruck ; Bildgrösse 33 x 44 cm. – (Atlas historique / Châtelain, Gueudeville ; [tome 1], no. 30)
Karte rechts Mitte: "Carte eclesiastique du royaume de France" (10 x 11 cm). Erläuterungen und Vorlagen zu Wappen. Handschriftliche Numerierung oben rechts: No. 30. Ursprungswerk: "Atlas historique" von Z. Châtelain und N. Gueudeville (Amsterdam, 1705–1739). Handschriftlicher Vermerk auf der Rückseite: "... Atlas de Chatelain, tom 1" **Ryh 2209 : 54**

2133 Carte du gouvernement civil de France : avec privilege. – [Amsterdam] : [s.n.], [zwischen 1705 und 1739]. – 1 Blatt : Kupferdruck ; Bildgrösse 33 x 44 cm. – (Atlas historique / Châtelain, Gueudeville ; [tome 1], no. 31)
Erläuterungen und bildliche Darstellungen. Handschriftliche Numerierung oben rechts: No. 31. Ursprungswerk: "Atlas historique" von Z. Châtelain und N. Gueudeville (Amsterdam, 1705–1739). Handschriftlicher Vermerk auf der Rückseite: "... Atlas de Chatelain, tom 1" **Ryh 2209 : 55**

2134 Tableau des villes de France ou les plans des principales villes du royaume sont exprimés : servant a voir le rapport de la grandeur de Paris avec les autres villes et a comparer une ville avec une autre : dédié et présenté au roy : avec privilege du roy / par son tres soumis et tres fidele sujet N. L. Du Chemin inspecteur des ponts et chaussées de France ; gravé par Croisey cy devant graveur de la marine. – [Ca. 1:1100000]. – A Versailles : chez Blaizot ruë Satory ; A Paris : chez Mr. Fortin ingr. mécanicien du roy pour les globes et spères ruë de la Harpe a côté de la ruë du Foin, 1777. – 1 Karte auf 2 Blättern : Kupferdruck ; 87 x 87 cm
Enthält generalisierte Stadtgrundrisse, Poststruten und Schifffahrtskanäle. Erläuterungen unten links **Ryh 2209 : 56**

6.1.1.10 Frankreich (historische Karten) • France (historical maps)

2135 Gallia universa : historische Karten der alten und mittleren Zeiten. – [Versch. Orte], 1627–1790. – 24 Kt. (in Sammelband) ; 54 cm
Systematische Gliederung nach Ryhiner: Kap. 6 (Gallia), Sektion 1 (Gallia universa), Bd. 10 **Ryh 2210**

2136 Gallia veteris typus. – [Ca. 1:3000000]. – Amstelodami [Amsterdam] : excudit Judocus Hondius, [um 1630]. – 1 Karte : Kupferdruck ; 38 x 48 cm
Kartusche oben rechts ("Nomenclaturæ et positionis locorum huius tabulæ testimonia, pete ex thesauro nostro geographico"), Titeltartusche unten links. Koloriert. Handschriftliche Numerierung auf der Rückseite: "Kkkkkk." **Ryh 2210 : 1**

2137 Gallia vetvs, / ad Iul Cæsaris commentaria, ex conatibus geographicis Abrah Ortelii. – [Ca. 1:3300000]. – [Amsterdam] : [Joan und Cornelius Blaeu], [1642 oder 1643]. – 1 Karte : Kupferdruck ; 37 x 43 cm. – (Novvs Atlas, das ist Welt-beschreibung. Ander Theil)
Deutscher Text ("Franckreich so allein ausz dem Iulio Cæsare gezogen") auf der Rückseite. Titeltartusche unten rechts, Porträt (Julius Cäsar) oben links. Ursprungswerk: 2. Teil des "Novus Atlas" hrsg. von Joan und Cornelius Blaeu (Deutsche Ausgabe. – Amsterdam, 1642/43). Koloriert. Handschriftliche Seitennumerierung (Rückseite): "Nnn" (unten) **Ryh 2210 : 2**

2138 Typvs Gallia veteris, / ex conatib[us] geograph. Abrah. Ortelii. – [Ca. 1:3000000]. – [Amsterdam] : excudebat Guiljelmus Blaeu, [1642 oder 1643]. – 1 Karte : Kupferdruck ; 39 x 49 cm. – (Novvs Atlas, das ist Welt-beschreibung. Ander Theil)
Deutscher Text ("Franckreich so Strabo und andere alte Scribenten beschrieben") auf der Rückseite. Titeltartusche unten links.

Ursprungswerk: 2. Teil des "Novus Atlas" hrsg. von Joan und Cornelius Blaeu (Deutsche Ausgabe. – Amsterdam, 1642/43). Koloriert. Handschriftliche Seitennummerierung (Rückseite): "Iii" (unten) **Ryh 2210 : 3**

2139 Gallia veteris typus. – [Ca. 1:3000000]. – Amstelodami [Amsterdam] : apud Ioannem Ianssonium, [um 1680]. – 1 Karte : Kupferdruck ; 38 x 48 cm. – (Joannis Janssonii novus atlas)
Kartusche oben rechts ("Nomenclaturæ et positionis locorum huius tabulæ testimonia, pete ex thesauro nostro geographico"), Titeltartusche unten links. Ursprungswerk: "Joannis Janssonii novus atlas", Bd. 1 (Amsterdam, erschienen um 1680). Koloriert **Ryh 2210 : 4**

2140 Gallia antiquæ descriptio geographica, : cum christianis. galliar. regis priuilegio decennali / autore Nicolao Sanson Abbavillæo ; Robert[us] Cordier sculpsit. – [Ca. 1:1400000]. – [Paris] : [s.n.], anno 1627. – 1 Karte auf 6 Blättern : Kupferdruck ; 99 x 107 cm
Widmungskartusche oben rechts ("Carolo Valesio invictissimo principi, ..."), Erläuterungskartusche unten links, Titel oben. Koloriert. Auf Papier aufgeklebt **Ryh 2210 : 5–9**
1627. – 1 Blatt ; 44 x 57 cm. **Ryh 2210 : 5**
1627. – 1 Blatt ; 44 x 57 cm. **Ryh 2210 : 6**
1627. – 1 Blatt ; 42 x 57 cm. **Ryh 2210 : 7**
1627. – 1 Blatt ; 42 x 57 cm. **Ryh 2210 : 8**
1627. – 2 Blätter ; zusammen 22 x 112 cm. **Ryh 2210 : 9**

2141 Gallia vetus : cum privilegio s. c. m. / ex Iulii Cæsaris comentariis descripta. – [Ca. 1:4200000]. – Prostat Norimbergæ [Nürnberg] : ap. Chri. Weigel., [1720]. – 1 Karte : Kupferdruck ; 30 x 38 cm. – (Descriptio orbis antiqvi ; 4)
Titeltartusche und Porträt unten links. Seitennummer oben rechts: "4.". Ursprungswerk: "Descriptio orbis antiqvi" von J. D. Köhler (Nürnberg, 1720). Koloriert **Ryh 2210 : 10**

2142 Gallia transalpina in suas quatuor provincias, Narbonensem, Aqvitaniam, Lvgvdensem et Belgicam descripta : cum privilegio s. c. maj. – [Ca. 1:4300000]. – Norib. [Nürnberg] : excudit C. Weigelius, [1720]. – 1 Karte : Kupferdruck ; 30 x 37 cm. – (Descriptio orbis antiqvi ; 5)
Titeltartusche unten links. Seitennummer oben rechts: "5.". Ursprungswerk: "Descriptio orbis antiqvi" von J. D. Köhler (Nürnberg, 1720). Koloriert **Ryh 2210 : 11**

2143 Gallia antiqua in provincias et populos divisa, : cum privilegio regis / geographicis Sansonum conatibus et recentioribus astronomicis observationibus accommodata ab Æg. Robert geographo regis ordinario. – [Ca. 1:2400000]. – [Paris] : [s.n.], 1750. – 1 Karte : Kupferdruck ; 47 x 53 cm. – (Atlas universel / G. und D. Robert de Vaugondy)
Ursprungswerk: "Atlas universel" von G. und D. Robert de Vaugondy (Paris, erschienen 1757/58). Titel auf Kartenrückseite: "Gallia". Koloriert **Ryh 2210 : 12**

2144 Galliarum descriptio = Description des Gaules / ex Sansonum tabulis editis et manuscriptis excerpta ope animadversionum Domni Martini Bouquet Benedictini, et dissertationum Domini Lebeœuf Autissiodor. canonici,

emendata ab Ægidio Roberto geographo regis ordinario ; Delahaye, sculpsit. – [Ca. 1:2300000]. – A Paris : chez le Sr. Delamarche géographe rue du Foin St. Jacques au collège de m.tre Gervais, [nach 1784]. – 1 Karte : Kupferdruck ; 48 x 66 cm

Titeltartusche und Massstabsleisten unten links, Erläuterungen oben rechts. Koloriert **Ryh 2210 : 13**

2145 Mappa Gallia antiquæ : cum privil. regis / descripta a R.to Bonâ primario hydrographo navali ; gravé par Perrier ; écrit par André. – [Ca. 1:4800000]. – [S.l.] : [s.n.], august 1779. – 1 Karte : Kupferdruck ; 21 x 31 cm
Titel oben rechts, Massstabsleisten unten links. Nullmeridiane: Paris, Ferro. Grenzen koloriert **Ryh 2210 : 14 A**

2146 Gallia antiqua, : ante et ab ævo Caii Iulii Cæsaris, / ad ævum Caii Iulii Cæsaris Augusti descripta conatibus C. F. Delamarche g. phi ; [Stecher:] Guill. De la Haye. – [Ca. 1:4800000]. – [Paris] : C. F. Delamarche, anno 1790. – 1 Karte : Kupferdruck ; 23 x 27 cm
Nullmeridiane: Ferro, Paris. Grenzen koloriert **Ryh 2210 : 14 B**

2147 Gallia antiqua : ex ævi romani monumentis eruta et ser.mi Carnutum ducis munificentia publici juris facta / auctor d'Anville regiae humaniorum litterarum academiae, et scientiarum petropolitanæ socius, serenissimoque Aurelianorum duci a secretis. – [Ca. 1:2500000]. – Venetiis : apud Franc.m Santini : chez M. Remondini, 1760. – 1 Karte : Kupferdruck ; 46 x 55 cm. – (Atlas universel / P. Santini, G. A. Remondini ; Vol. 2, Karte 58)
Liste der Provinzen oben links. Blattnummer oben rechts: "P. II. 58.". Ursprungswerk: Neuauflage des "Atlas universel" von P. Santini (Venedig, 1776) durch G. A. Remondini (Venedig, 1784). Grenzen koloriert **Ryh 2210 : 16**

2148 Gallia antiqua : ex ævi romani monumentis eruta et serenissimi Carnutum ducis munificentia publici juris facta / auctor d'Anville primus regis franciae geographus humaniorum litterarum academiae, et scientiarum petropolitanæ socius, serenissimoque Aurelianorum duci a secretis ; I. Bek sc. – [Ca. 1:2500000]. – Norimbergæ [Nürnberg] : in officina Weigelio-Schneideriana, 1783. – 1 Karte : Kupferdruck ; 45 x 44 cm, Bildgröße 46 x 58 cm. – (Atlas antiquus Danvillianus)
Nebenkarten unten links ("Provinciae Romanae ferè integræ tabula specialis et amplior", ca. 1:1 900 000, 21 x 22 cm) und oben rechts ("Batavorum insulae plenior descriptio", 4 x 8 cm). Titel, Namen der Provinzen und Massstabsleisten oben links. Ursprungswerk: Atlas antiquus Danvillianus / Jean-Baptiste D'Anville (Nürnberg, 1784). Koloriert **Ryh 2210 : 17**

2149 Carte de la Gaule, : divisée en 17 grandes provinces romaines, au tems des empereurs / P. F. Tardieu sculp. – [Ca. 1:3300000]. – [Paris] : [Mentelle], [1782]. – 1 Karte : Kupferdruck ; 34 x 41 cm. – (Atlas nouveau / Edme Mentelle ; 19)
Vermerk unten links: "On s'est particulièrement conformé à la carte de la Gaule de M D'Anville ...". Titel unten links, Massstabsleisten oben rechts, Legende Mitte links. Nullmeridiane: Ferro, Paris. Seitennummer oben rechts: "19". Ursprungswerk: "Atlas nouveau" von Edme Mentelle (Paris, 1782?). Koloriert. Handschriftlicher

Vermerk auf der Rückseite: "France ancienne par Mentelle"

Ryh 2210 : 18

2150 Franciæ status sub regibus primæ stirpis, = Etat de la France sous les rois de la première race : cum privilegio / ex observationibus D. Mart. Bouquet Benedictini atque ex dissertationibus D. Lebeuf canonici Autissiod. excerptus ab Ægidio Robert, geographo regis ordinario. – [Ca. 1:2300000]. – A Paris : chez le Sr. Delamarche géographe rue du Foin Saint Jacques au collège de M.e Gervais, 1740. – 1 Karte : Kupferdruck ; 48 x 65 cm

Erläuterungen oben rechts. Koloriert

Ryh 2210 : 27

2151 Nouvelle carte des différents états de la monarchie française sous lule Cesar, sous les rois de la première, de la seconde, et de la troisième race, avec leurs genealogies, jusqu'a Hugues Capet plusieurs observations pour l'intelligence de l'histoire. – [Amsterdam] : [s.n.], [zwischen 1705 und 1739]. – 4 Karten auf 2 Blättern : Kupferdruck ; Bildgröße 38 x 96 cm. – (Atlas historique / Châtelain, Gueudeville ; [tome 1], no. 26)

Vorwiegend genealogische Tabellen. Numerierung oben rechts: No. 26. Ursprungswerk: "Atlas historique" von Z. Châtelain und N. Gueudeville (Amsterdam, 1705–1739). Handschriftlicher Vermerk auf der Kartenrückseite: "... Atlas de Chatelain, tom 1"

Ryh 2210 : 28

2152 Tres nouvelle carte du royaume de France : divisé en toutes ses provinces et gouvernements, dressée sur une nouvelle observation astronomique faite aux environ du globe, assujétie aux memoires du feu M. Cassini de Thury, dans toutes la France : avec privileg. imperial. = Recentissima totius Galliæ regni tabula geographica / mise au jour par I. A. B. Rizzi Zannoni, de Padoue, prof. des mathematiques, aux depens des Heritiers de Homann ; S. Dorn sc. – [Ca. 1:2300000]. – Norimbergae [Nürnberg] : [Homännische Erben], 1764. – 1 Karte : Kupferdruck ; 43 x 55 cm

Handschriftlicher Eintrag auf der Kartenrückseite: "Gallia sub Carolo VII". Koloriert

Ryh 2210 : 33

2153 Tres nouvelle carte du royaume de France : divisé en toutes ses provinces et gouvernements, dressée sur une nouvelle observation astronomique faite aux environ du globe, assujétie aux memoires du feu M. Cassini de Thury, dans toutes la France : avec privileg. imperial. = Recentissima totius Galliæ regni tabula geographica / mise au jour par I. A. B. Rizzi Zannoni, de Padoue, prof. des mathematiques, aux depens des Heritiers de Homann ; S. Dorn sc. – [Ca. 1:2300000]. – Norimbergae [Nürnberg] : [Homännische Erben], 1764. – 1 Karte : Kupferdruck ; 43 x 55 cm

Handschriftlicher Eintrag auf der Kartenrückseite: "Gallia sub Ludovico XI". Koloriert

Ryh 2210 : 34

2154 Tres nouvelle carte du royaume de France : divisé en toutes ses provinces et gouvernements, dressée sur une nouvelle observation astronomique faite aux environ du globe, assujétie aux memoires du feu M. Cassini de Thury, dans toutes la France : avec privileg. imperial. = Recentissima totius Galliæ regni tabula geographica / mise

au jour par I. A. B. Rizzi Zannoni, de Padoue, prof. des mathematiques, aux depens des Heritiers de Homann ; S. Dorn sc. – [Ca. 1:2300000]. – Norimbergae [Nürnberg] : [Homännische Erben], 1764. – 1 Karte : Kupferdruck ; 43 x 55 cm

Handschriftlicher Eintrag auf der Kartenrückseite: "Gallia sub Carolo VIII Ludovico XII Francisco I". Koloriert **Ryh 2210 : 35**

2155 Tres nouvelle carte du royaume de France : divisé en toutes ses provinces et gouvernements, dressée sur une nouvelle observation astronomique faite aux environ du globe, assujétie aux memoires du feu M. Cassini de Thury, dans toutes la France : avec privileg. imperial. =

Recentissima totius Galliæ regni tabula geographica / mise au jour par I. A. B. Rizzi Zannoni, de Padoue, prof. des mathematiques, aux depens des Heritiers de Homann ; S. Dorn sc. – [Ca. 1:2300000]. – Norimbergae [Nürnberg] : [Homännische Erben], 1764. – 1 Karte : Kupferdruck ; 43 x 55 cm

Handschriftlicher Eintrag auf der Kartenrückseite: "Gallia sub Heinrico II Heinrico III Carolo IX". Koloriert **Ryh 2210 : 36**

2156 Tres nouvelle carte du royaume de France : divisé en toutes ses provinces et gouvernements, dressée sur une nouvelle observation astronomique faite aux environ du globe, assujétie aux memoires du feu M. Cassini de Thury, dans toutes la France : avec privileg. imperial. =

Recentissima totius Galliæ regni tabula geographica / mise au jour par I. A. B. Rizzi Zannoni, de Padoue, prof. des mathematiques, aux depens des Heritiers de Homann ; S. Dorn sc. – [Ca. 1:2300000]. – Norimbergae [Nürnberg] : [Homännische Erben], 1764. – 1 Karte : Kupferdruck ; 43 x 55 cm

Handschriftlicher Eintrag auf der Kartenrückseite: "Gallia sub Heinrico IV". Koloriert **Ryh 2210 : 37**

2157 Tres nouvelle carte du royaume de France : divisé en toutes ses provinces et gouvernements, dressée sur une nouvelle observation astronomique faite aux environ du globe, assujétie aux memoires du feu M. Cassini de Thury, dans toutes la France : avec privileg. imperial. =

Recentissima totius Galliæ regni tabula geographica / mise au jour par I. A. B. Rizzi Zannoni, de Padoue, prof. des mathematiques, aux depens des Heritiers de Homann ; S. Dorn sc. – [Ca. 1:2300000]. – Norimbergae [Nürnberg] : [Homännische Erben], 1764. – 1 Karte : Kupferdruck ; 43 x 55 cm

Handschriftlicher Eintrag auf der Kartenrückseite: "Gallia sub Ludovico XIII". Koloriert **Ryh 2210 : 38**

2158 Tres nouvelle carte du royaume de France : divisé en toutes ses provinces et gouvernements, dressée sur une nouvelle observation astronomique faite aux environ du globe, assujétie aux memoires du feu M. Cassini de Thury, dans toutes la France : avec privileg. imperial. =

Recentissima totius Galliæ regni tabula geographica / mise au jour par I. A. B. Rizzi Zannoni, de Padoue, prof. des mathematiques, aux depens des Heritiers de Homann ; S. Dorn sc. – [Ca. 1:2300000]. – Norimbergae [Nürnberg] :

[Homännische Erben], 1764. – 1 Karte : Kupferdruck ; 43 x 55 cm

Handschriftlicher Eintrag auf der Kartenrückseite: "Gallia sub Ludovico XIV". Koloriert **Ryh 2210 : 39**

2159 Tres nouvelle carte du royaume de France : divisé en toutes ses provinces et gouvernements, dressée sur une nouvelle observation astronomique faite aux environ du globe, assujétie aux memoires du feu M. Cassini de Thury, dans toutes la France : avec privileg. imperial. = Recentissima totius Galliaë regni tabula geographica / mise au jour par I. A. B. Rizzi Zannoni, de Padoue, prof. des mathematiques, aux depens des Heritiers de Homann ; S. Dorn sc. – [Ca. 1:2300000]. – Norimbergae [Nürnberg] : [Homännische Erben], 1764. – 1 Karte : Kupferdruck ; 43 x 55 cm

Handschriftlicher Eintrag auf der Kartenrückseite: "Gallia sub Ludovico XV". Koloriert **Ryh 2210 : 40**

6.1.2 "Carte de France" von Cassini • "Carte de France" by Cassini

6.1.2.1 Nordwesten • North West

2160 Carte de France (nord-ouest) : tom 1, partie septentrionale occidentale / [levée sous la direction de César-François Cassini de Thury] ; [publiée par M.rs de l'Académie royale des sciences]. – Paris, 1744–1790. – 39 Kt. (in Sammelband) ; 64 cm
Systematische Gliederung nach Ryhiner: Kap. 6 (Gallia), Sektion 1 (Gallia universa), Carte generale de la France oder Atlas de l'Academie, Bd. 1. Enthält zusätzlich: 3 Übersichtskarten zur "Carte de France", sowie die "Nouvelle carte qui comprend les principaux triangles ..." (von Maraldi und Cassini de Thury, 1744) **Ryh 2301**

Tableau de la France : pour servir à l'assemblage des 182 feuilles de la carte de l'Académie levée géométriquement par ordre du roi : publiée par M.rs de l'Académie royale des sciences. – [Ca. 1:3 600 000]. – [Ca. 1785]. – 1 Karte : Kupferdruck ; 33 x 35 cm, Bildgrösse 39 x 48 cm.

Übersichtsnetz zur "Carte de France" (aufgenommen von 1749–1790 unter der Leitung von César-François Cassini de Thury, erschienen ab 1756). Tabelle rechts und links ("Table des feuilles publiées", bis Nr. 162), Erläuterungen unten. Koloriert **Ryh 2301 : 1**
Tableau de la France : divisé par gouvernements et provinces, pour servir à l'assemblage et à l'intelligence des 180 cartes levées géométriquement par ordre du roi, et publiées par M.rs de l'Académie / dressé par le Sr. Dupain-Triel fils ing.eur géog.phe du roi. – [Ca. 1:2 200 000]. – Année 1782. – 1 Karte : Kupferdruck ; 48 x 50 cm.

Übersichtsnetz zur "Carte de France" (aufgenommen von 1749–1790 unter der Leitung von César-François Cassini de Thury, erschienen ab 1756). Legende unten links, Erläuterungen oben und unten rechts. Koloriert **Ryh 2301 : 2**
Carte generale de la France : pour servir à l'assemblage des 175 feuilles publiée / par M.rs de l'Academie. – [Ca. 1:3 100 000]. – [Ca. 1785]. – 1 Karte : Kupferdruck ; 33 x 36 cm.

Übersichtsnetz zur "Carte de France" (aufgenommen von 1749–1790 unter der Leitung von César-François Cassini de Thury, erschienen ab 1756). Titel und Erläuterungen unten links. Koloriert **Ryh 2301 : 3**

Nouvelle carte qui comprend les principaux triangles qui servent de fondement à la description géométrique de la France : levée par ordre du roy / par Mess.rs Maraldi [et] Cassini de Thury, de l'Académie royale des sciences ; trace d'après les mesures, et gravé

par Dheulland ; Aubin scripsit. – [Ca. 1:1 700 000]. – Année 1744. – 1 Karte : Kupferdruck ; 56 x 63 cm, Bildgrösse 58 x 91 cm.

Tabelle rechts und links ("Table alphabetique des villes principales de la France"). Erläuterungen oben rechts **Ryh 2301 : 4**
[Ouessant] / [Aufnahme: 1782–1786] ; Aldring sculp. – [1786]. – 1 Blatt ; 60 x 60 cm. – (Carte de France / par César-François Cassini de Thury ; no. 172)
Blattnummern oben links (No. 172) und oben rechts (F.le 157)

Ryh 2301 : 5
[Audierne – Rade de Brest] / [Aufnahme: 1786]. – [1786]. – 1 Blatt ; 62 x 63 cm. – (Carte de France / par César-François Cassini de Thury ; no. 173)
Blattnummern oben links (No. 173) und oben rechts (F.le 174)

Ryh 2301 : 6
[Saint-Pol-de-Léon] / [Aufnahme: 1781–1782] ; Aldring sculp. [1783–1784]. – [1784]. – 1 Blatt ; 61 x 92 cm. – (Carte de France / par César-François Cassini de Thury ; no. 168)
Blattnummern oben links (No. 170) und oben rechts (F.le 156).
Handschriftliche Korrektur der Blattnummer: 168 (statt 170)

Ryh 2301 : 7
[Quimperlé – Isle de Groix – Quimper] / [Aufnahme: 1783]. – [1783]. – 1 Blatt ; 61 x 93 cm. – (Carte de France / par César-François Cassini de Thury ; no. 170)
Blattnummern oben links (No. 159) und oben rechts (F.le 169).
Handschriftliche Korrektur der Blattnummer: 170 (statt 159)

Ryh 2301 : 9
[Tréguier] / [Aufnahme: 1785–1790]. – [1790]. – 1 Blatt ; 60 x 92 cm. – (Carte de France / par César-François Cassini de Thury ; no. 156)
Handschriftlicher Eintrag (oben links): "ist [No.] 156" **Ryh 2301 : 10**
[Uzel] / [Aufnahme: 1780–1787]. – [1787]. – 1 Blatt ; 61 x 91 cm. – (Carte de France / par César-François Cassini de Thury ; no. 157)
Blattnummern oben links (No 157) und oben rechts (F.le 171)

Ryh 2301 : 11
[Vannes] / [Aufnahme: 1789]. – [1789]. – 1 Blatt ; 61 x 92 cm. – (Carte de France / par César-François Cassini de Thury ; no. 158)
Blattnummern oben links (No. 158) und oben rechts (F.le 172)

Ryh 2301 : 12
[Belle-Isle] / [Aufnahme: 1787]. – [1787]. – 1 Blatt ; 60 x 92 cm. – (Carte de France / par César-François Cassini de Thury ; no. 159)
Blattnummern oben links (No. 159) und oben rechts (F.le 169)

Ryh 2301 : 13
[Cherbourg] / [Aufnahme: 1756–1758 ; Stich: 1758]. – [1758]. – 1 Blatt ; 60 x 91 cm. – (Carte de France / par César-François Cassini de Thury ; no. 125)
Blattnummern oben Mitte (No. 125) und oben rechts (F.e 22.e)

Ryh 2301 : 14
[Coutances] / [Aufnahme: 1755–1758] ; gravé par Defehrt 1757 ; [Korrektur: 1758]. – [1758?]. – 1 Blatt ; 60 x 92 cm. – (Carte de France / par César-François Cassini de Thury ; no. 126)
Blattnummern oben links (No. 126) und oben rechts (F.e 23.e)

Ryh 2301 : 15
[Saint-Malo – Granville] / [Aufnahme: 1755–1759 ; Stich: 1758–1759]. – [1759]. – 1 Blatt ; 61 x 92 cm. – (Carte de France / par César-François Cassini de Thury ; no. 127)
Blattnummern oben Mitte (No. 127) und oben rechts (F.e 37)

Ryh 2301 : 16
[Dinan] / [Aufnahme: 1782–1789]. – [1789]. – 1 Blatt ; 61 x 92 cm. – (Carte de France / par César-François Cassini de Thury ; no. 128)
Blattnummern oben links (No. 128) und oben rechts (F.le 175)

Ryh 2301 : 17
[Rennes] / [Aufnahme: 1785–1787]. – [1787]. – 1 Blatt ; 60 x 91 cm. – (Carte de France / par César-François Cassini de Thury ; no. 129)
Blattnummer oben links (No. 129) **Ryh 2301 : 18**

[Paimboeuf – Redon] / [Aufnahme: 1784–1787]. – [1787]. – 1 Blatt ; 60 x 91 cm. – (Carte de France / par César-François Cassini de Thury ; no. 130)

Blattnummern oben links (No. 130) und oben rechts (F.le 170)

Ryh 2301 : 19

[Nantes] / [Aufnahme: 1783–1786]. – [1786]. – 1 Blatt ; 60 x 91 cm. – (Carte de France / par César-François Cassini de Thury ; no. 131) (Carte de France / par César-François Cassini de Thury ; no. 160)

Blattnummern oben links (No. 131) und oben rechts (F.le 168).

Handschriftliche Numerierung (oben links): 160 **Ryh 2301 : 20**

[La Roche-sur-Yon – Les Sables-d'Olonne] / [Aufnahme: 1765–1768 ; Stich: 1768–1770]. – [1770]. – 1 Blatt ; 61 x 92 cm. – (Carte de France / par César-François Cassini de Thury ; no. 132)

Blattnummern oben links (No. 132) und oben rechts (F.le 93)

Ryh 2301 : 21

[Ile de Ré] / [Aufnahme: 1767–1768] ; Aldring f[ecit] [1768–1772]. – [1772]. – 1 Blatt ; 61 x 48 cm. – (Carte de France / par César-François Cassini de Thury ; no. 133)

Blattnummern oben links (No. 133) und oben rechts (F.le 86)

Ryh 2301 : 22

[La Hougue] / [Aufnahme: 1757–1758] ; J. Seguin, ing. geog.phe du roy, sculpsit 1758, Le Roy lainé scripsit. – 1758. – 1 Blatt ; 60 x 47 cm. – (Carte de France / par César-François Cassini de Thury ; no. 93)

Blattnummern oben Mitte (No. 93) und oben rechts (F.e 21.e)

Ryh 2301 : 23

[Bayeux – Caen] / [Aufnahme: 1754–1759 ; Stich: 1760]. – [1760]. – 1 Blatt ; 60 x 92 cm. – (Carte de France / par César-François Cassini de Thury ; no. 94)

Blattnummern oben Mitte (No. 94) und oben rechts (F.le 38)

Ryh 2301 : 24

[Vire – Avranches] / [Aufnahme: 1754–1762 ; Stich: 1761–1767]. – [1767]. – 1 Blatt ; 59 x 90 cm. – (Carte de France / par César-François Cassini de Thury ; no. 95)

Blattnummern oben links (No. 95) und oben rechts (F.le 82)

Ryh 2301 : 25

[Mayenne] / [Aufnahme: 1763–1766 ; Stich: 1767–1772]. – [1772]. – 1 Blatt ; 60 x 91 cm. – (Carte de France / par César-François Cassini de Thury ; no. 96)

Blattnummern oben links (No. 96) und oben rechts (F.le 90)

Ryh 2301 : 26

[Laval] / [Aufnahme: 1761–1764] ; graué par N. Chalmandrier [1766–1768]. – [1768]. – 1 Blatt ; 60 x 92 cm. – (Carte de France / par César-François Cassini de Thury ; no. 97)

Blattnummern oben links (No. 97) und oben rechts (F.le 87)

Ryh 2301 : 27

[Angers] / [Aufnahme: 1763–1769 ; Stich: 1767–1771 ; Korrektur: 1776]. – [1776]. – 1 Blatt ; 60 x 92 cm. – (Carte de France / par César-François Cassini de Thury ; no. 98)

Blattnummern oben links (No. 98) und oben rechts (F.le 100)

Ryh 2301 : 28

[Mortagne] / [Aufnahme: 1764–1769] ; Aldring sculp. [1772]. – [1772]. – 1 Blatt ; 61 x 92 cm. – (Carte de France / par César-François Cassini de Thury ; no. 99)

Blattnummern oben links (No. 99) und oben rechts (F.le 102)

Ryh 2301 : 29

[Luçon] / [Aufnahme: 1765–1769 ; Stich: 1768–1770]. – [1770]. – 1 Blatt ; 61 x 92 cm. – (Carte de France / par César-François Cassini de Thury ; no. 100)

Blattnummern oben links (No. 100) und oben rechts (F.le 94)

Ryh 2301 : 30

[La Rochelle] / [Aufnahme: 1765–1769 ; Stich: 1768–1771]. – [1771]. – 1 Blatt ; 61 x 92 cm. – (Carte de France / par César-François Cassini de Thury ; no. 101)

Blattnummern oben links (No. 101) und oben rechts (F.le 97)

Ryh 2301 : 31

[Le Havre] / [Aufnahme: 1757 ; Stich:] 1757 ; [Korrektur: 1758]. – [1758?]. – 1 Blatt ; 60 x 63 cm. – (Carte de France / par César-François Cassini de Thury ; no. 60)

Blattnummern oben links (No. 60) und oben rechts (F.e 20.e)

Ryh 2301 : 32

[Lisieux – Honfleur] / [Aufnahme: 1752–1758 ; Korrektur: 1758–1759]. – [1759]. – 1 Blatt ; 60 x 91 cm. – (Carte de France / par César-François Cassini de Thury ; no. 61)

Blattnummern oben Mitte (No. 61) und oben rechts (F.e 27.e)

Ryh 2301 : 33

[Argentan – Falaise] / [Aufnahme: 1752–1759]. – [1759]. – 1 Blatt ; 60 x 92 cm. – (Carte de France / par César-François Cassini de Thury ; no. 62)

Blattnummern oben Mitte (No. 62) und oben rechts (F.e 57)

Ryh 2301 : 34

[Alençon] / [Aufnahme: 1755–1763 ; Stich: 1763]. – [1763]. – 1 Blatt ; 60 x 91 cm. – (Carte de France / par César-François Cassini de Thury ; no. 63)

Blattnummern oben links (No. 63) und oben rechts (F.le 91)

Ryh 2301 : 35

[Le Mans] / [Aufnahme: 1755–1763] ; gravé par N. Chalmandrier en 1765. – 1765. – 1 Blatt ; 60 x 92 cm. – (Carte de France / par César-François Cassini de Thury ; no. 64)

Blattnummern oben links (No. 64) und oben rechts (F.le 76.e)

Ryh 2301 : 36

[Tours] / [Aufnahme: 1760–1764 ; Stich: 1765]. – [1765]. – 1 Blatt ; 60 x 92 cm. – (Carte de France / par César-François Cassini de Thury ; no. 65)

Blattnummern oben links (No. 65) und oben rechts (F.le 78)

Ryh 2301 : 37

[Richelieu – Saumur] / [Aufnahme: 1756–1763 ; Stich: 1760–1765]. – [1765]. – 1 Blatt ; 60 x 93 cm. – (Carte de France / par César-François Cassini de Thury ; no. 66)

Blattnummern oben links (No. 66) und oben rechts (F.le 75)

Ryh 2301 : 38

[Poitiers] / [Aufnahme: 1765–1767] ; graué par Chalmandrier [1767–1770]. – [1770]. – 1 Blatt ; 60 x 92 cm. – (Carte de France / par César-François Cassini de Thury ; no. 67)

Blattnummern oben links (No. 67) und oben rechts (F.le 92)

Ryh 2301 : 39

[Charroux] / [Aufnahme: 1766–1769 ; Stich: 1770–1773]. – [1773]. – 1 Blatt ; 60 x 92 cm. – (Carte de France / par César-François Cassini de Thury ; no. 68)

Blattnummern oben links (No. 68) und oben rechts (F.le 104)

Ryh 2301 : 40

6.1.2.2 Norden • North

2161 Carte de France (nord, centre) : tom 2, partie septentrionale du millieu / [levée sous la direction de César-François Cassini de Thury] ; [publiée par M.rs de l'Académie Royale des Sciences]. – Paris, 1756–1782. – 37 Kt. (in Sammelband) ; 62 cm

Systematische Gliederung nach Ryhiner: Kap. 6 (Gallia), Sektion 1 (Gallia universa), Carte generale de la France oder Atlas de l'Academie, Bd. 2. Enthält zusätzlich: 1 Übersichtskarte zur "Carte de France", sowie die "Tres nouvelle cartes du royaume de France" (Homännische Erben, 1764)

Ryh 2302

Tableau de la France : divisé par gouvernements et provinces, pour servir à l'assemblage et à l'intelligence des 180 cartes levées géométriquement par ordre du roi, et publiées par M.rs de l'Académie / dressé par le Sr. Dupain-Triel fils ing.eur géog.phe du roi. – [Ca. 1:2200000]. – année 1782. – 1 Karte : Kupferdruck ; 48 x 50 cm.

Übersichtsnetz zur "Carte de France" (aufgenommen von 1749–1790 unter der Leitung von César-François Cassini de Thury,

erschienen ab 1756). Legende unten links, Erläuterungen oben und unten rechts. Koloriert
Ryh 2302 : 1

Tres nouvelle carte du royaume de France : divisé en toutes ses provinces et gouvernements, dressée sur une nouvelle observation astronomique faite aux environs du globe, assujettie aux mémoires du feu M. Cassini de Thury, dans toutes la France : avec privileg. imperial. = Recentissima totius Galliae regni tabula geographica / mise au jour par I. A. B. Rizzi Zannoni, de Padoue, prof. des mathematiques, aux depens des Heritiers de Homann ; S. Dorn sc. – [Ca. 1:2 300 000]. – 1764. – 1 Karte : Kupferdruck ; 43 x 55 cm. Handschriftlicher Eintrag auf der Kartenrückseite: "Indication de l'illumination"

Ryh 2302 : 2
[Ambleuse – Calais – Pas-de-Calais] / [Aufnahme: 1757 ; Stich: 1757, Stecher:] R. Brunet. – [1757]. – 1 Blatt ; 60 x 47 cm. – (Carte de France / par César-François Cassini de Thury ; no. 21)

Blattnummern oben links (No. 21) und oben rechts (F.e 17.e)

Ryh 2302 : 3
[Boulogne] / [Aufnahme: 1756–1757 ; Stich:] 1758 ; Le Roy le Jeune cor.xit [1758]. – 1758. – 1 Blatt ; 60 x 47 cm. – (Carte de France / par César-François Cassini de Thury ; no. 22)

Blattnummern oben Mitte (No. 22) und oben rechts (16.e F.e)

Ryh 2302 : 4
[Dieppe] / [Aufnahme: 1756–1757 ; Stich:] 1758 ; [Korrektur: 1757–1758]. – 1758. – 1 Blatt ; 60 x 91 cm. – (Carte de France / par César-François Cassini de Thury ; no. 23)

Blattnummern oben Mitte (No. 23) und oben rechts (15.e F.e)

Ryh 2302 : 5
[Forges – Neufchâtel] / [Aufnahme: 1757] ; R. Brunet sculp. – 1759. – 1 Blatt ; 60 x 91 cm. – (Carte de France / par César-François Cassini de Thury ; no. 24)

Blattnummern oben Mitte (No. 24) und oben rechts (30.e F.e)

Ryh 2302 : 6
[Rouen] / [Stich:] 1757 ; [Korrektur: 1766]. – [1766?]. – 1 Blatt ; 60 x 91 cm. – (Carte de France / par César-François Cassini de Thury ; no. 25)

Blattnummern oben Mitte (No. 25) und oben rechts (F.e 8.e)

Ryh 2302 : 7
[Evreux – Dreux] / [Aufnahme: 1750–1751 ; Korrektur: 1781]. – [1781?]. – 1 Blatt ; 60 x 91 cm. – (Carte de France / par César-François Cassini de Thury ; no. 26)

Blattnummern oben Mitte (No. 26) und oben rechts (F.e 7.e)

Ryh 2302 : 8
[Chartres] / [Aufnahme: 1750–1752] ; R. Brunet fecit ; écrit par Desbruslins, pere 1757 ; [Korrektur: 1766–1767]. – [1767?]. – 1 Blatt ; 60 x 91 cm. – (Carte de France / par César-François Cassini de Thury ; no. 27)

Blattnummern oben links (No. 21) und oben rechts (9.e F.e)

Ryh 2302 : 9
[Vendôme] / [Aufnahme: 1753–1759 ; Stich: 1759–1760]. – [1760]. – 1 Blatt ; 60 x 91 cm. – (Carte de France / par César-François Cassini de Thury ; no. 28)

Blattnummern oben Mitte (No. 28) und oben rechts (F.le 45)

Ryh 2302 : 10
[Blois] / [Aufnahme: 1753–1759 ; Stich: 1759–1760]. – [1760]. – 1 Blatt ; 60 x 91 cm. – (Carte de France / par César-François Cassini de Thury ; no. 29)

Blattnummern oben Mitte (No. 29) und oben rechts (F.e 47)

Ryh 2302 : 11
[Loches] / [Aufnahme: 1753–1767 ; Stich: 1763–1768]. – [1768]. – 1 Blatt ; 60 x 91 cm. – (Carte de France / par César-François Cassini de Thury ; no. 30)

Blattnummern oben Mitte (No. 30) und oben rechts (F.le 81)

Ryh 2302 : 12
[Le Blanc – Châteauroux – Montmorillon] / [Aufnahme: 1755–1765 ; Stich: 1766–1768 ; Korrektur: 1777]. – [1777?]. – 1 Blatt ; 60 x 92 cm. – (Carte de France / par César-François Cassini de Thury ; no. 31)

Blattnummern oben links (No. 31) und oben rechts (F.le 84)

Ryh 2302 : 13
[Le Dorat] / Aldring sculp. [1768]. – [1768]. – 1 Blatt ; 60 x 91 cm. – (Carte de France / par César-François Cassini de Thury ; no. 32)

Blattnummern oben links (No. 32) und oben rechts (F.le 85)

Ryh 2302 : 14
[Dunkerque] / [Aufnahme: 1757 ; Korrektur: 1757–1758]. – [1758]. – 1 Blatt ; 60 x 91 cm. – (Carte de France / par César-François Cassini de Thury ; no. 6)

Vermerk oben: "Carte de France levée par ordre du Roy derniere feuille septentrionale". Blattnummern oben links (No. 6) und oben rechts (14.e F.e)

Ryh 2302 : 15
[Saint-Omer] / [Aufnahme: 1756–1757 ; Stich:] 1758. – 1758. – 1 Blatt ; 60 x 91 cm. – (Carte de France / par César-François Cassini de Thury ; no. 5)

Blattnummern oben Mitte (No. 5) und oben rechts (F.e 19e)

Ryh 2302 : 16
[Abbeville – Arras] / [Aufnahme: 1757 ; Stich:] année 1757 ; Le Roy le J.e corex. – 1757. – 1 Blatt ; 60 x 91 cm. – (Carte de France / par César-François Cassini de Thury ; no. 4)

Blattnummern oben Mitte (No. 4) und oben rechts (F.e 12.e)

Ryh 2302 : 17
[Amiens] / [Korrektur: 1757]. – [1757]. – 1 Blatt ; 60 x 91 cm. – (Carte de France / par César-François Cassini de Thury ; no. 3)

Blattnummern oben Mitte (No. 3) und oben rechts (F.e 11.e)

Ryh 2302 : 18
[Beauvais] / [Aufnahme: 1751 ; Stich:] 1756. – 1756. – 1 Blatt ; 60 x 91 cm. – (Carte de France / par César-François Cassini de Thury ; no. 2)

Vermerk oben: "Carte de France levée par ordre du Roy".

Blattnummern oben links (No. 2) und oben rechts (F.e 2.e)

Ryh 2302 : 19
[Paris] / [Aufnahme: 1749–1755 ; Stich:] 1756 ; écrit par Bourgoïn ; [Korrektur: 1761–1762]. – [1762?]. – 1 Blatt ; 60 x 91 cm. – (Carte de France / par César-François Cassini de Thury ; no. 1)

Vermerk oben: "Carte de France levee par ordre du Roy premiere feuille". Blattnummern oben links (No. 1) und oben rechts (F.e 1.e)

Ryh 2302 : 20
[Fontainebleau – Etampes] / [Aufnahme: 1750–1758]. – [1758]. – 1 Blatt ; 60 x 91 cm. – (Carte de France / par César-François Cassini de Thury ; no. 7)

Blattnummern oben links (No. 7) und oben rechts (F.e 3.e)

Ryh 2302 : 21
[Orléans] / [Aufnahme: 1751–1755 ; Korrektur: 1760]. – [Ca. 1782]. – 1 Blatt ; 60 x 91 cm. – (Carte de France / par César-François Cassini de Thury ; no. 8)

Vermerk unten links: "La figure du terrain retouché avec des caractères mobiles, imaginés par M. Capitaine a l'Observatoire royal 1782". Blattnummern oben links (No. 8) und oben rechts (F.e 10.e)

Ryh 2302 : 22
[Gien] / [Aufnahme: 1758] ; écrit par le Roy le J.e [1758–1759]. – [1759]. – 1 Blatt ; 60 x 91 cm. – (Carte de France / par César-François Cassini de Thury ; no. 9)

Blattnummern oben Mitte (No. 9) und oben rechts (F.e 34)

Ryh 2302 : 23
[Bourges] / [Aufnahme: 1754–1759] ; f.e entierem.t gravé, de plan et de lettre, par le Roy le J.ne [1759–1761]. – [1761]. – 1 Blatt ; 60 x 91 cm. – (Carte de France / par César-François Cassini de Thury ; no. 10)

Blattnummern oben Mitte (No. 10) und oben rechts (F.e 48.e)

Ryh 2302 : 24
[La Châtre] / [Aufnahme: 1758–1767 ; Stich: 1767–1768]. – [1768]. – 1 Blatt ; 60 x 91 cm. – (Carte de France / par César-François Cassini de Thury ; no. 11)

Blattnummern oben links (No. 11) und oben rechts (F.le 83)

Ryh 2302 : 25

[Evaux] / [Aufnahme: 1759–1760 ; Stich: 1760–1762]. – [1762]. – 1 Blatt ; 60 x 91 cm. – (Carte de France / par César-François Cassini de Thury ; no. 12)

Blattnummern oben links (No. 12) und oben rechts (F.11e 56)

Ryh 2302 : 26

[Lille] / [Aufnahme: 1752–1757 ; Korrektur: 1757–1758]. – [1758]. – 1 Blatt ; 60 x 91 cm. – (Carte de France / par César-François Cassini de Thury ; no. 41)

Blattnummern oben Mitte (No. 41) und oben rechts (18.e F.e)

Ryh 2302 : 27

[Cambray] / [Aufnahme: 1754–1757] ; J. Seguin, Ing.r Géogr. du Roy sculpsit 1758, écrit par Desbruslins ; [Korrektur: 1758–1759]. – [1759?]. – 1 Blatt ; 60 x 91 cm. – (Carte de France / par César-François Cassini de Thury ; no. 42)

Blattnummern oben links (No. 42) und oben rechts (F. 26)

Ryh 2302 : 28

[Laon – Noyon] / [Aufnahme: 1752–1757 ; Stich:] 1757 ; [Korrektur: 1757–1758]. – [1758?]. – 1 Blatt ; 60 x 91 cm. – (Carte de France / par César-François Cassini de Thury ; no. 43)

Blattnummern oben Mitte (No. 43) und oben rechts (Fe. 13.e)

Ryh 2302 : 29

[Soissons] / [Aufnahme: 1750–1752 ; Stich:] 1757 ; [Korrektur: 1766–1767]. – [1767?]. – 1 Blatt ; 60 x 91 cm. – (Carte de France / par César-François Cassini de Thury ; no. 44)

Blattnummern oben Mitte (No. 44) und oben rechts (F.e 5.e)

Ryh 2302 : 30

[Meaux] / [Aufnahme: 1750–1752 ; Stich:] 1757 ; [Korrektur: 1758]. – [1758?]. – 1 Blatt ; 60 x 91 cm. – (Carte de France / par César-François Cassini de Thury ; no. 45)

Blattnummern oben Mitte (No. 45) und oben rechts (F.e 4.e)

Ryh 2302 : 31

[Sens] / [Aufnahme: 1752 ; Stich:] 1757. – 1757. – 1 Blatt ; 60 x 90 cm. – (Carte de France / par César-François Cassini de Thury ; no. 46)

Blattnummern oben links (No. 46) und oben rechts (F.e 6.e)

Ryh 2302 : 32

[Auxerre] / [Aufnahme: 1758 ; Korrektur: 1758–1759]. – [1759?]. – 1 Blatt ; 59 x 91 cm. – (Carte de France / par César-François Cassini de Thury ; no. 47)

Blattnummern oben Mitte (No. 47) und oben rechts (F.e 24.e)

Ryh 2302 : 33

[Vézelay – Cosne] / [Aufnahme: 1754–1758] ; R. Brunet fecit ; écrit par Aubin 1759 ; [Korrektur: 1761]. – [1761?]. – 1 Blatt ; 60 x 91 cm. – (Carte de France / par César-François Cassini de Thury ; no. 48)

Blattnummern oben Mitte (No. 48) und oben rechts (F.e 35)

Ryh 2302 : 34

[Nevers] / [Aufnahme: 1754–1758 ; Stich: 1759]. – [1759]. – 1 Blatt ; 60 x 91 cm. – (Carte de France / par César-François Cassini de Thury ; no. 49)

Blattnummern oben Mitte (No. 49) und oben rechts (F.e 42)

Ryh 2302 : 35

[Moulins] / [Aufnahme: 1756–1761 ; Stich: 1758–1763]. – [1763]. – 1 Blatt ; 60 x 91 cm. – (Carte de France / par César-François Cassini de Thury ; no. 50)

Blattnummern oben links (No. 50) und oben rechts (F.le 67)

Ryh 2302 : 36

[Gannat – Saint-Pourçain] / [Aufnahme: 1759–1766 ; Stich: 1764–1767]. – [1767]. – 1 Blatt ; 60 x 91 cm. – (Carte de France / par César-François Cassini de Thury ; no. 51)

Blattnummern oben links (No. 51) und oben rechts (F.le 79)

Ryh 2302 : 37

6.1.2.3 Nordosten • North East

2162 Carte de France (nord-est) : tom 3, partie septentrionale orientale / [levée sous la direction de César-François Cassini de Thury] ; [publiée par M.rs de

l'Académie Royale des Sciences]. – Paris, 1758–1772. – 35 Kt. (in Sammelband) ; 63 cm

Systematische Gliederung nach Ryhiner: Kap. 6 (Gallia), Sektion 1 (Gallia universa), Carte generale de la France oder Atlas de l'Academie, Bd. 3

Ryh 2303

[Rocroy] / [Aufnahme: 1756–1759] ; gravé par Brunet ; écrit par le Roy le j.e [1759–1760]. – [1760]. – 1 Blatt ; 59 x 91 cm. – (Carte de France / par César-François Cassini de Thury ; no. 77)

Blattnummern oben Mitte (No. 77) und oben rechts (F.e 40)

Ryh 2303 : 3

[Mézières – Sedan] / [Aufnahme: 1755–1759] ; gravé par Chalmandrier ; écrit par Le Roy le J.e [1757–60]. – [1760]. – 1 Blatt ; 59 x 91 cm. – (Carte de France / par César-François Cassini de Thury ; no. 78)

Blattnummern oben Mitte (No. 78) und oben rechts (F.e 43.e)

Ryh 2303 : 4

[Reims] / [Aufnahme: 1757–1759 ; Stich: 1758–1760]. – [1760]. – 1 Blatt ; 60 x 90 cm. – (Carte de France / par César-François Cassini de Thury ; no. 79)

Blattnummern oben Mitte (No. 79) und oben rechts (F.e 39)

Ryh 2303 : 5

[Châlons-sur-Marne] / [Aufnahme: 1754–1758 ; Stich:] 1757 ; [Korrektur: 1758]. – [1758?]. – 1 Blatt ; 60 x 91 cm. – (Carte de France / par César-François Cassini de Thury ; no. 80)

Blattnummern oben Mitte (No. 80) und oben rechts (F.e 25.e)

Ryh 2303 : 6

[Troyes] / [Aufnahme: 1758 ; Korrektur: 1758–1760]. – [1760?]. – 1 Blatt ; 60 x 90 cm. – (Carte de France / par César-François Cassini de Thury ; no. 81)

Blattnummern oben Mitte (No. 81) und oben rechts (F.e 31.e)

Ryh 2303 : 7

[Tonnerre] / [Aufnahme: 1752–1758 ; Korrektur: 1758–1759]. – [1759?]. – 1 Blatt ; 59 x 91 cm. – (Carte de France / par César-François Cassini de Thury ; no. 82)

Blattnummern oben Mitte (No. 82) und oben rechts (F.e 33.e)

Ryh 2303 : 8

[Semur – Montbard] / [Aufnahme: 1752–1758] ; J. Seguin ing.r geog.he du roy fecit 1758 ; Bourgoin scrip. ; [Korrektur: 1758–1759]. – [1759?]. – 1 Blatt ; 60 x 90 cm. – (Carte de France / par César-François Cassini de Thury ; no. 83)

Blattnummern oben Mitte (No. 83) und oben rechts (F.le 29)

Ryh 2303 : 9

[Autun] / [Aufnahme: 1754–1758] ; J. Seguin ing.r geop.he du roy sculpsit 1759, écrit par Bourgoin. – 1759. – 1 Blatt ; 59 x 90 cm. – (Carte de France / par César-François Cassini de Thury ; no. 84)

Blattnummern oben Mitte (No. 84) und oben rechts (F.le 32)

Ryh 2303 : 10

[Chalon-sur-Saône] / [Aufnahme: 1757–1759 ; Stich: 1759]. – [1759]. – 1 Blatt ; 60 x 91 cm. – (Carte de France / par César-François Cassini de Thury ; no. 85)

Blattnummern oben Mitte (No. 85) und oben rechts (F.le 36)

Ryh 2303 : 11

[Mâcon] / [Aufnahme: 1757–1760 ; Stich: 1759–1761]. – [1761]. – 1 Blatt ; 61 x 91 cm. – (Carte de France / par César-François Cassini de Thury ; no. 86)

Blattnummern oben links (No. 86) und oben rechts (F.le 54)

Ryh 2303 : 12

[Saint-Hubert] / [Aufnahme: 1758–1759 ; Stich: 1759]. – [1759]. – 1 Blatt ; 60 x 48 cm. – (Carte de France / par César-François Cassini de Thury ; no. 174)

Blattnummern oben links (No. 174) und oben rechts (F.le 62)

Ryh 2303 : 13

[Montmédy – Longwy – Bouillon] / [Aufnahme: 1754–1766 ; Stich: 1762]. – [1762]. – 1 Blatt ; 60 x 92 cm. – (Carte de France / par César-François Cassini de Thury ; no. 109)

Blattnummern oben Mitte (No. 109) und oben rechts (F.le 68)

Ryh 2303 : 14

[Toul] / [Aufnahme: 1756–1759] ; J. Seguin ing.r du roy fecit 1759. – 1759. – 1 Blatt ; 60 x 91 cm. – (Carte de France / par César-François Cassini de Thury ; no. 111)

Blattnummern oben Mitte (No. 111) und oben rechts (F.le 41)

Ryh 2303 : 15

[Verdun] / [Aufnahme: 1754–1759] ; J. Seguin ing.r du roy, 1760. – 1760. – 1 Blatt ; 60 x 91 cm. – (Carte de France / par César-François Cassini de Thury ; no. 110)

Blattnummern oben links (No. 110) und oben rechts (F.le 46)

Ryh 2303 : 16

[Joinville] / [Aufnahme: 1758–1762 ; Stich: 1762–1763]. – [1763]. – 1 Blatt ; 60 x 91 cm. – (Carte de France / par César-François Cassini de Thury ; no. 112)

Blattnummern oben links (No. 112) und oben rechts (F.le 65)

Ryh 2303 : 17

[Langres] / [Aufnahme: 1757–1759] ; J.A Aveline sculp. [1760–1761]. – [1761]. – 1 Blatt ; 61 x 92 cm. – (Carte de France / par César-François Cassini de Thury ; no. 113)

Blattnummern oben links (No. 113) und oben rechts (F.le 52)

Ryh 2303 : 18

[Dijon] / [Aufnahme: 1758 ; Stich: 1757–1758 ; Korrektur: 1758–1759]. – [1759?]. – 1 Blatt ; 61 x 91 cm. – (Carte de France / par César-François Cassini de Thury ; no. 114)

Blattnummern oben links (No. 114) und oben rechts (F.le 28.e)

Ryh 2303 : 19

[Dole – Auxonne] / [Aufnahme: 1756–1760 ; Stich: 1761–1762], Le Roy le jeune, scrip.t. – [1762]. – 1 Blatt ; 60 x 92 cm. – (Carte de France / par César-François Cassini de Thury ; no. 115)

Blattnummern oben Mitte (No. 115) und oben rechts (F.e 61.e)

Ryh 2303 : 20

[Tournus – Lons-le Saunier] / [Aufnahme: 1757–1760 ; Stich: 1758–1760]. – [1760]. – 1 Blatt ; 60 x 91 cm. – (Carte de France / par César-François Cassini de Thury ; no. 116)

Blattnummern oben Mitte (No. 116) und oben rechts (F.le 44)

Ryh 2303 : 21

[Bourg-en-Bresse] / [Aufnahme: 1757–1764 ; Stich: 1764–1765]. – [1765]. – 1 Blatt ; 60 x 92 cm. – (Carte de France / par César-François Cassini de Thury ; no. 117)

Blattnummern oben links (No. 117) und oben rechts (F.le 71)

Ryh 2303 : 22

[Luxembourg] / [Aufnahme: 1751–1762] ; Foin sculp. [1763]. – [1763]. – 1 Blatt ; 60 x 92 cm. – (Carte de France / par César-François Cassini de Thury ; no. 175)

Blattnummern oben links (No. 175) und oben rechts (F.le 69)

Ryh 2303 : 23

[Metz] / [Aufnahme: 1757–1762 ; Stich: 1763–1766 ; Korrektur: 1772]. – [1772?]. – 1 Blatt ; 60 x 91 cm. – (Carte de France / par César-François Cassini de Thury ; no. 141)

Blattnummern oben links (No. 141) und oben rechts (F.le 73)

Ryh 2303 : 24

[Nancy] / [Aufnahme: 1754–1763] ; B. Desfontaines sculp. [1758–1760]. – [1760]. – 1 Blatt ; 60 x 91 cm. – (Carte de France / par César-François Cassini de Thury ; no. 142)

Blattnummern oben links (No. 142) und oben rechts (F.le 51)

Ryh 2303 : 25

[Mirecourt – Epinal] / [Aufnahme: 1754–1762 ; Stich: 1761–1762]. – [1762]. – 1 Blatt ; 60 x 92 cm. – (Carte de France / par César-François Cassini de Thury ; no. 143)

Blattnummern oben Mitte (No. 143) und oben rechts (F.le 64)

Ryh 2303 : 26

[Luxeuil] / [Aufnahme: 1758–1762 ; Stich: 1760–1761]. – [1762?]. – 1 Blatt ; 61 x 91 cm. – (Carte de France / par César-François Cassini de Thury ; no. 144)

Blattnummern oben Mitte (No. 144) und oben rechts (F.le 55)

Ryh 2303 : 27

[Vesoul] / [Aufnahme: 1757–1759] ; Durand sculp. [1759–1760]. – [1760]. – 1 Blatt ; 61 x 92 cm. – (Carte de France / par César-François Cassini de Thury ; no. 145)

Blattnummern oben links (No. 145) und oben rechts (F.le 49)

Ryh 2303 : 28

[Besançon] / [Aufnahme: 1757–1760 ; Stich: 1759–1762]. – [1762]. – 1 Blatt ; 62 x 91 cm. – (Carte de France / par César-François Cassini de Thury ; no. 146)

Blattnummern oben links (No. 146) und oben rechts (F.le 60)

Ryh 2303 : 29

[Nozeroy – les Rousses] / [Aufnahme: 1757–1760 ; Stich: 1759–1760]. – [1760]. – 1 Blatt ; 59 x 90 cm. – (Carte de France / par César-François Cassini de Thury ; no. 147)

Blattnummern oben Mitte (No. 147) und oben rechts (F.le 50.e)

Ryh 2303 : 30

[Genève – Gex] / [Aufnahme: 1759–1761 ; Stich: 1761]. – [1761]. – 1 Blatt ; 61 x 47 cm. – (Carte de France / par César-François Cassini de Thury ; no. 148)

Blattnummern oben links (No. 148) und oben rechts (F.le 58)

Ryh 2303 : 31

[Landau – Wissembourg] / [Aufnahme: 1755–1762] ; R. Brunet fecit [1763–1766] ; [Korrektur: 1772]. – [1772?]. – 1 Blatt ; 60 x 90 cm. – (Carte de France / par César-François Cassini de Thury ; no. 161)

Blattnummern oben links (No. 161) und oben rechts (F.le 74)

Ryh 2303 : 32

[Philipsbourg] / [Aufnahme: 1759–1763 ; Stich: 1761]. – [1763?]. – 1 Blatt ; 60 x 91 cm. – (Carte de France / par César-François Cassini de Thury ; no. 171)

Blattnummern oben links (No. 171) und oben rechts (F.le 72.e)

Ryh 2303 : 33

[Strasbourg] / [Aufnahme: 1760–1767 ; Stich: 1768–1770]. – [1770]. – 1 Blatt ; 60 x 92 cm. – (Carte de France / par César-François Cassini de Thury ; no. 162)

Blattnummern oben links (No. 162) und oben rechts (F.e 95)

Ryh 2303 : 34

[Colmar] / [Aufnahme: 1757–1760 ; Stich: 1760–1761]. – [1761]. – 1 Blatt ; 60 x 91 cm. – (Carte de France / par César-François Cassini de Thury ; no. 163)

Blattnummern oben links (No. 163) und oben rechts (F.le 59)

Ryh 2303 : 35

[Neuf-Brisach] / [Aufnahme: 1758–1763 ; Stich: 1766]. – [1766]. – 1 Blatt ; 61 x 90 cm. – (Carte de France / par César-François Cassini de Thury ; no. 164)

Blattnummern oben links (No. 164) und oben rechts (F.le 77.e)

Ryh 2303 : 36

[Bâle] / [Aufnahme: 1759–1763] ; Chalmandrier sculp [1763–1765]. – [1765]. – 1 Blatt ; 61 x 91 cm. – (Carte de France / par César-François Cassini de Thury ; no. 165)

Blattnummern oben links (No. 80) und oben rechts (F.le 70)

Ryh 2303 : 37

6.1.2.4 Südwesten • South West

2163 Carte de France (sud-ouest) : tom 4, partie meridionale occidentale / [levée sous la direction de César-François Cassini de Thury] ; [publiée par M.rs de l'Académie Royale des Sciences]. – Paris, 1763–1786. – 27 Kt. (in Sammelband) ; 63 cm

Systematische Gliederung nach Ryhiner: Kap. 6 (Gallia), Sektion 1 (Gallia universa), Carte generale de la France oder Atlas de l'Academie, Bd. 4

Ryh 2304

[Ile d'Oléron] / [Aufnahme: 1767–1769]. [Saintes] / [Aufnahme: 1766–1775] ; Dupain [?] sculp. – [Um 1775]. – 2 Blätter ; zus. 57 x 112 cm. – (Carte de France / par César-François Cassini de Thury ; no. 102) (Carte de France / par César-François Cassini de Thury ; no. 134)

Rechts: Saintes (57 x 90 cm, Blattnummer oben links: No. 102, oben rechts: F.le 103). Links: Ile d'Oberon (56 x 23 cm, Blattnummer oben links: No. 134, oben rechts: F.le 88)

Ryh 2304 : 3

[Côte de Médoc] / [Aufnahme: 1767] ; Aldring sculp. [Blaye] / [Aufnahme: 1767–1775] ; Aldring sculp. – [1783]. – 2 Blätter ; zus. 56 x 111 cm. – (Carte de France / par César-François Cassini de Thury ; no. 103) (Carte de France / par César-François Cassini de Thury ; no. 135)

Rechts: Blaye (56 x 89 cm, Blattnummer oben links: No. 103, oben rechts: F.le 152). Links: Côte de Médoc (56 x 23 cm, Blattnummer oben links: No. 135, oben rechts: F.le 153) **Ryh 2304 : 4**

[Bordeaux] / [Aufnahme: 1774]. [La Teste de Buch] / Aldring sculp. – [Um 1775]. – 2 Blätter ; zus. 56 x 115 cm. – (Carte de France / par César-François Cassini de Thury ; no. 104) (Carte de France / par César-François Cassini de Thury ; no. 136)

Rechts: Bordeaux (56 x 89 cm, Blattnummer oben links: No. 104, oben rechts: F.le 164). Links: La Teste de Buch (56 x 27 cm, Blattnummer oben links: No. 136, oben rechts: F.le 165) **Ryh 2304 : 5**

[Bazas] / [Aufnahme: 1763–1767]. [Cazau] / Aldring sculp. – [Um 1775]. – 2 Blätter ; zus. 56 x 116 cm. – (Carte de France / par César-François Cassini de Thury ; no. 105) (Carte de France / par César-François Cassini de Thury ; no. 137)

Rechts: Bazas (56 x 89 cm, Blattnummer oben links: No. 105, oben rechts: F.le 166). Links: Cazau (56 x 27 cm, Blattnummer oben links: No. 137, oben rechts: F.le 161) **Ryh 2304 : 6**

[Vieux-Boucau] / [Aufnahme: 1773–1784] / Aldring sculp. – [Um 1784]. – 1 Blatt ; 56 x 45 cm. – (Carte de France / par César-François Cassini de Thury ; no. 138)

Numerierung oben links (No. 138) und oben rechts (F.le 162) **Ryh 2304 : 7**

[Roquefort – Mont-de-Marsan] / [Aufnahme: 1778–1786]. – [Um 1786]. – 1 Blatt ; 56 x 89 cm. – (Carte de France / par César-François Cassini de Thury ; no. 106)

Numerierung oben links (No. 106) und oben rechts (F.le 167) **Ryh 2304 : 8**

[Bayonne] / [Aufnahme: 1766–1771]. – [1771]. – 1 Blatt ; 56 x 90 cm. – (Carte de France / par César-François Cassini de Thury ; no. 139)

Numerierung oben links (No. 139) und oben rechts (F.le 101) **Ryh 2304 : 9**

[Aire – Orthez] / [Aufnahme: 1766–1771]. – [1771]. – 1 Blatt ; 57 x 90 cm. – (Carte de France / par César-François Cassini de Thury ; no. 107)

Numerierung oben links (No. 107) und oben rechts (F.le 99) **Ryh 2304 : 10**

[Saint-Jean-Pied-de-Port] / [Aufnahme: 1770–1773] ; gravé par Aldring. – [Um 1773]. – 1 Blatt ; 57 x 90 cm. – (Carte de France / par César-François Cassini de Thury ; no. 140)

Numerierung oben links (No. 140) und oben rechts (F.le 105) **Ryh 2304 : 11**

[Pau – Béarn] / [Aufnahme: 1771–1778] ; Aldring sculp. ; Bourgoin scrip. – [1778–1779]. – 1 Blatt ; 57 x 89 cm. – (Carte de France / par César-François Cassini de Thury ; no. 108)

Numerierung oben links (No. 108) und oben rechts (F.le 118) **Ryh 2304 : 12**

[Cauterets] / [Aufnahme: 1772–1773]. – [1779–1781]. – 1 Blatt ; 28 x 69 cm. – (Carte de France / par César-François Cassini de Thury ; no. 179)

Numerierung oben links (No. 179) und oben rechts (F.le 142) **Ryh 2304 : 13**

[Angoulême] / [Aufnahme: 1766–1768]. – [1772–1777]. – 1 Blatt ; 56 x 89 cm. – (Carte de France / par César-François Cassini de Thury ; no. 69)

Numerierung oben links (No. 69) und oben rechts (F.le 117) **Ryh 2304 : 14**

[Périgueux] / [Aufnahme: 1766–1768]. – [1773–1779]. – 1 Blatt ; 56 x 90 cm. – (Carte de France / par César-François Cassini de Thury ; no. 70)

Numerierung oben links (No. 70) und oben rechts (F.le 121) **Ryh 2304 : 15**

[Bergerac] / [Aufnahme: 1762–1766]. – [Um 1780]. – 1 Blatt ; 57 x 89 cm. – (Carte de France / par César-François Cassini de Thury ; no. 71)

Numerierung oben links (No. 71) und oben rechts (F.le 163) **Ryh 2304 : 16**

[Castillonez – Villeneuve – La Réole] / [Aufnahme: 1761–1765]. – [1783]. – 1 Blatt ; 56 x 89 cm. – (Carte de France / par César-François Cassini de Thury ; no. 72)

Numerierung oben links (No. 72) und oben rechts (F.le 159) **Ryh 2304 : 17**

[Agen] / [Aufnahme: 1769–1778] ; Aldring sculp. – [Um 1780]. – 1 Blatt ; 57 x 90 cm. – (Carte de France / par César-François Cassini de Thury ; no. 73)

Numerierung oben links (No. 73) und oben rechts (F.le 160) **Ryh 2304 : 18**

[Auch] / [Aufnahme: 1768–1770] ; C. Aldring sculp. – [1769–1770]. – 1 Blatt ; 56 x 89 cm. – (Carte de France / par César-François Cassini de Thury ; no. 74)

Numerierung oben links (No. 74) und oben rechts (F.le 96) **Ryh 2304 : 19**

[Tarbes] / [Aufnahme: 1768–1770] ; Aldring sculp. – [1770–1771]. – 1 Blatt ; 56 x 89 cm. – (Carte de France / par César-François Cassini de Thury ; no. 75)

Numerierung oben links (No. 75) und oben rechts (F.le 98) **Ryh 2304 : 20**

[Luchon – Barèges – Bagnères] / [Aufnahme: 1772–1778]. – [1779–1781]. – 1 Blatt ; 33 x 89 cm. – (Carte de France / par César-François Cassini de Thury ; no. 76)

Numerierung oben links (No. 76) und oben rechts (F.le 141) **Ryh 2304 : 21**

[Limoges] / [Aufnahme: 1762–1764]. – [1763–1776]. – 1 Blatt ; 56 x 89 cm. – (Carte de France / par César-François Cassini de Thury ; no. 33)

Numerierung oben links (No. 33) und oben rechts (F.le 126) **Ryh 2304 : 22**

[Tulle – Pompadour] / [Aufnahme: 1767–1780] ; Aldring sculp. – [1783]. – 1 Blatt ; 56 x 88 cm. – (Carte de France / par César-François Cassini de Thury ; no. 34)

Numerierung oben links (No. 34) und oben rechts (F.le 154) **Ryh 2304 : 23**

[Sarlat] / [Aufnahme: 1768–1782]. – [1783–1785]. – 1 Blatt ; 56 x 89 cm. – (Carte de France / par César-François Cassini de Thury ; no. 35)

Numerierung oben links (No. 35) und oben rechts (F.le 155) **Ryh 2304 : 24**

[Cahors] / [Aufnahme: 1762–1776]. – [1781]. – 1 Blatt ; 56 x 89 cm. – (Carte de France / par César-François Cassini de Thury ; no. 36)

Numerierung oben links (No. 36) und oben rechts (F.le 150) **Ryh 2304 : 25**

[Montauban] / [Aufnahme: 1771–1774] ; Aldring sculp et Bourgoin scrip. – [1776–1777]. – 1 Blatt ; 56 x 89 cm. – (Carte de France / par César-François Cassini de Thury ; no. 37)

Numerierung oben links (No. 37) und oben rechts (F.le 108) **Ryh 2304 : 26**

[Toulouse] / [Aufnahme: 1769–1775] ; Aldring sculp ; Bourgoin scrip. – [1775–1776]. – 1 Blatt ; 56 x 89 cm. – (Carte de France / par César-François Cassini de Thury ; no. 38)

Numerierung oben links (No. 38) und oben rechts (F.le 106) **Ryh 2304 : 27**

[Saint-Lizier – Saint-Martory – Pamiers] / [Aufnahme: 1770–1773] ; Aldring sculp ; Bourgoin scrip. – [1776]. – 1 Blatt ; 57 x 90 cm. – (Carte de France / par César-François Cassini de Thury ; no. 39)

Numerierung oben links (No. 39) und oben rechts (F.le 107) **Ryh 2304 : 28**

[Ax] / [Aufnahme: 1771–1778]. – [1780–1781]. – 1 Blatt ; 56 x 89 cm. – (Carte de France / par César-François Cassini de Thury ; no. 40)

Numerierung oben links (No. 40) und oben rechts (F.le 140)
Ryh 2304 : 29

6.1.2.5 Südosten • South East

2164 Carte de France (sud-est) : tom 5, partie meridionale orientale / [levée sous la direction de César-François Cassini de Thury] ; [publiée par M.rs de l'Académie Royale des Sciences]. – Paris, 1756–1783. – 42 Kt. (in Sammelband) ; 63 cm

Systematische Gliederung nach Ryhiner: Kap. 6 (Gallia), Sektion 1 (Gallia universa), Carte generale de la France oder Atlas de l'Academie, Bd. 5
Ryh 2305

[Aubusson] / [Aufnahme: 1760–1762]. – [1762–1763]. – 1 Blatt ; 55 x 88 cm. – (Carte de France / par César-François Cassini de Thury ; no. 13)

Numerierung oben links (No. 13) und oben rechts (F.le 66)

Ryh 2305 : 3

[Mauriac] / [Aufnahme: 1773–1780]. – [Um 1780]. – 1 Blatt ; 56 x 89 cm. – (Carte de France / par César-François Cassini de Thury ; no. 14)

Numerierung oben links (No. 14) und oben rechts (F.le 158)

Ryh 2305 : 4

[Aurillac] / [Aufnahme: 1766–1775]. – [1782–1783]. – 1 Blatt ; 56 x 89 cm. – (Carte de France / par César-François Cassini de Thury ; no. 15)

Numerierung oben links (No. 15) und oben rechts (F.le 151)

Ryh 2305 : 5

[Rodez] / [Aufnahme: 1766–1780]. – [1781]. – 1 Blatt ; 56 x 89 cm. – (Carte de France / par César-François Cassini de Thury ; no. 16)

Numerierung oben links (No. 16) und oben rechts (F.le 144)

Ryh 2305 : 6

[Albi] / [Aufnahme: 1769–1774]. – [1777–1778]. – 1 Blatt ; 56 x 89 cm. – (Carte de France / par César-François Cassini de Thury ; no. 17)

Numerierung oben links (No. 17) und oben rechts (F.le 113)

Ryh 2305 : 7

[Castres] / [Aufnahme: 1771–1775] ; Aldring sculp. ; Bourgoin scrip. – [1777]. – 1 Blatt ; 56 x 89 cm. – (Carte de France / par César-François Cassini de Thury ; no. 18)

Numerierung oben links (No. 18) und oben rechts (F.le 111)

Ryh 2305 : 8

[Carcassonne] / [Aufnahme: 1770–1772]. – [1777]. – 1 Blatt ; 56 x 89 cm. – (Carte de France / par César-François Cassini de Thury ; no. 19)

Numerierung oben links (No. 19) und oben rechts (F.le 115)

Ryh 2305 : 9

[Montlouis – Mousset – Moussette] / [Aufnahme: 1772–1779]. – [1780–1781]. – 1 Blatt ; 56 x 89 cm. – (Carte de France / par César-François Cassini de Thury ; no. 20)

Numerierung oben links (No. 20) und oben rechts (F.le 139)

Ryh 2305 : 10

[Puycerda – Prats de Mollo – Fort des Bains] / [Aufnahme: 1776–1779] ; Aldring sculp. – [Um 1780]. – 1 Blatt ; 28 x 89 cm. – (Carte de France / par César-François Cassini de Thury ; no. 177)

Numerierung oben links (No. 177) und oben rechts (F.le 149)

Ryh 2305 : 11

[Clermont] / [Aufnahme: 1759–1775]. – [1775–1776]. – 1 Blatt ; 56 x 90 cm. – (Carte de France / par César-François Cassini de Thury ; no. 52)

Numerierung oben links (No. 52) und oben rechts (F.le 110)

Ryh 2305 : 12

[Brioude – Issoire] / [Aufnahme: 1766–1769] ; Aldring sculp. sit. – [1769]. – 1 Blatt ; 56 x 89 cm. – (Carte de France / par César-François Cassini de Thury ; no. 53)

Numerierung oben links (No. 53) und oben rechts (F.le 89)

Ryh 2305 : 13

[Saint-Flour] / [Aufnahme: 1775–1776]. – [1779–1780]. – 1 Blatt ; 56 x 89 cm. – (Carte de France / par César-François Cassini de Thury ; no. 54)

Numerierung oben links (No. 54) und oben rechts (F.le 127)

Ryh 2305 : 14

[Mende] / [Aufnahme: 1773–1776]. – [1779–1780]. – 1 Blatt ; 56 x 89 cm. – (Carte de France / par César-François Cassini de Thury ; no. 55)

Numerierung oben links (No. 55) und oben rechts (F.le 128)

Ryh 2305 : 15

[Nant – Millaud] / [Aufnahme: 1774–1776]. – [1777–1778]. – 1 Blatt ; 56 x 89 cm. – (Carte de France / par César-François Cassini de Thury ; no. 56)

Numerierung oben links (No. 56) und oben rechts (F.le 114)

Ryh 2305 : 16

[Lodève] / [Aufnahme: 1770–1774] ; gravé par le Sr. Dupain Triel fils ing.r geogr.he du roi. – [1777–1778]. – 1 Blatt ; 56 x 89 cm. – (Carte de France / par César-François Cassini de Thury ; no. 57)

Numerierung oben links (No. 57) und oben rechts (F.le 112)

Ryh 2305 : 17

[Narbonne] / [Aufnahme: 1769–1773] ; escrit par Bourgoin ; levée et gravée par le Sr. Dupain-Triel fils ing.r géog. du roi cloître N.e Dame. – [1776–1777]. – 1 Blatt ; 56 x 89 cm. – (Carte de France / par César-François Cassini de Thury ; no. 58)

Numerierung oben links (No. 58) und oben rechts (F.le 109)

Ryh 2305 : 18

[Perpignan] / [Aufnahme: 1771–1779]. – [Um 1780]. – 1 Blatt ; 56 x 39 cm. – (Carte de France / par César-François Cassini de Thury ; no. 59)

Numerierung oben links (No. 59) und oben rechts (F.le 132)

Ryh 2305 : 19

[Bellegarde] / [Aufnahme: 1771–1779]. – [Um 1780]. – 1 Blatt ; 28 x 45 cm. – (Carte de France / par César-François Cassini de Thury ; no. 176)

Numerierung oben links (No. 176) und oben rechts (F.le 133)

Ryh 2305 : 20

[Lyon] / [Aufnahme: 1758–1762] ; gravé par Chalmandrier ; escrit par Chambon. – [Um 1760–1761]. – 1 Blatt ; 56 x 89 cm. – (Carte de France / par César-François Cassini de Thury ; no. 87)

Numerierung oben links (No. 87) und oben rechts (F.le 53)

Ryh 2305 : 21

[Saint-Etienne – Saint Marcellin] / [Aufnahme: 1762–1765]. – [1765–1767]. – 1 Blatt ; 56 x 89 cm. – (Carte de France / par César-François Cassini de Thury ; no. 88)

Numerierung oben links (No. 88) und oben rechts (F.le 80)

Ryh 2305 : 22

[Le Puy] / [Aufnahme: 1773–1777]. – [Um 1780]. – 1 Blatt ; 56 x 89 cm. – (Carte de France / par César-François Cassini de Thury ; no. 89)

Numerierung oben links (No. 89) und oben rechts (F.le 143)

Ryh 2305 : 23

[Viviers] / [Aufnahme: 1772–1776]. – [1778–1779]. – 1 Blatt ; 56 x 89 cm. – (Carte de France / par César-François Cassini de Thury ; no. 90)

Numerierung oben links (No. 90) und oben rechts (F.le 123)

Ryh 2305 : 24

[Nîmes] / [Aufnahme: 1772–1776]. – [1778–1781]. – 1 Blatt ; 56 x 89 cm. – (Carte de France / par César-François Cassini de Thury ; no. 91)

Numerierung oben links (No. 91) und oben rechts (F.le 138)

Ryh 2305 : 25

[Montpellier] / [Aufnahme: 1770–1776]. – [1777–1778]. – 1 Blatt ; 56 x 89 cm. – (Carte de France / par César-François Cassini de Thury ; no. 92)

Numerierung oben links (No. 92) und oben rechts (F.le 116)

Ryh 2305 : 26

[Belley] / [Aufnahme: 1758–1760]; R. Brunet sculp.; C. Beauvais scrip. – [1759–1762]. – 1 Blatt; 56 x 89 cm. – (Carte de France / par César-François Cassini de Thury; no. 118)

Numerierung oben links (No. 118) und oben rechts (F.le 63)

Ryh 2305 : 27

[Grenoble] / [Aufnahme: 1765–1777]; Aldring sculp.; Bourgoin scrip. – [Um 1780]. – 1 Blatt; 56 x 89 cm. – (Carte de France / par César-François Cassini de Thury; no. 119)

Numerierung oben links (No. 119) und oben rechts (F.le 120)

Ryh 2305 : 28

[Valence] / [Aufnahme: 1768–1777]. – [1777–1779]. – 1 Blatt; 56 x 89 cm. – (Carte de France / par César-François Cassini de Thury; no. 120)

Numerierung oben links (No. 120) und oben rechts (F.le 119)

Ryh 2305 : 29

[Vaison] / [Aufnahme: 1776–1777]. – [1779–1780]. – 1 Blatt; 56 x 89 cm. – (Carte de France / par César-François Cassini de Thury; no. 121)

Numerierung oben links (No. 121) und oben rechts (F.le 136)

Ryh 2305 : 30

[Avignon – Orange] / [Aufnahme: 1775–1778]. – [1778–1779]. – 1 Blatt; 56 x 89 cm. – (Carte de France / par César-François Cassini de Thury; no. 122)

Numerierung oben links (No. 122) und oben rechts (F.le 122)

Ryh 2305 : 31

[Aix] / [Aufnahme: 1778–1779]. – [1779]. – 1 Blatt; 56 x 88 cm. – (Carte de France / par César-François Cassini de Thury; no. 123)

Numerierung oben links (No. 123) und oben rechts (F.le 130)

Ryh 2305 : 32

[Marseille] / [Aufnahme: 1778–1779]. – [1779]. – 1 Blatt; 28 x 44 cm. – (Carte de France / par César-François Cassini de Thury; no. 124)

Numerierung oben links (No. 124) und oben rechts (F.le 129)

Ryh 2305 : 33

[Fort Barraux] / [Aufnahme: 1776–1778]. – [1779–1781]. – 1 Blatt; 56 x 89 cm. – (Carte de France / par César-François Cassini de Thury; no. 150)

Numerierung oben links (No. 150) und oben rechts (F.le 137)

Ryh 2305 : 34

[Briançon] / [Aufnahme: 1772–1777]. – [1779]. – 1 Blatt; 56 x 89 cm. – (Carte de France / par César-François Cassini de Thury; no. 151)

Numerierung oben links (No. 151) und oben rechts (F.le 124)

Ryh 2305 : 35

[Queyras] / [Aufnahme: 1777]. – [Um 1780]. – 1 Blatt; 56 x 48 cm. – (Carte de France / par César-François Cassini de Thury; no. 180)

Numerierung oben links (No. 180) und oben rechts (F.le 134)

Ryh 2305 : 36

[Embrun – Gap] / [Aufnahme: 1776–1777]. – [1779]. – 1 Blatt; 56 x 89 cm. – (Carte de France / par César-François Cassini de Thury; no. 152)

Numerierung oben links (No. 152) und oben rechts (F.le 125)

Ryh 2305 : 37

[Larche] / [Aufnahme: 1777]. – [Um 1780]. – 1 Blatt; 56 x 29 cm. – (Carte de France / par César-François Cassini de Thury; no. 181)

Numerierung oben links (No. 181) und oben rechts (F.le 135)

Ryh 2305 : 38

[Digne] / [Aufnahme: 1778–1779]. – [1782]. – 1 Blatt; 56 x 88 cm. – (Carte de France / par César-François Cassini de Thury; no. 153)

Numerierung oben links (No. 153) und oben rechts (F.le 145)

Ryh 2305 : 39

[Lorgues] / [Aufnahme: 1778–1780]; Aldring sculp. – [1781]. – 1 Blatt; 56 x 88 cm. – (Carte de France / par César-François Cassini de Thury; no. 154)

Numerierung oben links (No. 154) und oben rechts (F.le 146)

Ryh 2305 : 40

[Toulon] / [Aufnahme: 1778–1779]. [Tour de Camarat] / [Aufnahme: 1778]. – [1779]. – 2 Blätter; zus. 56 x 99 cm. – (Carte de France / par César-François Cassini de Thury; no. 155) (Carte de France / par César-François Cassini de Thury; no. 182)

Rechts: Toulon (56 x 89 cm, Blattnummer oben links: No. 155, oben rechts: F.le 131). Links: Tour de Camarat (24 x 11 cm, Blattnummer oben links: No. 182, oben rechts: F.le 131)

Ryh 2305 : 41

[Vence] / [Aufnahme: 1778–1780]; Aldring sculp. – [Um 1780]. – 1 Blatt; 56 x 89 cm. – (Carte de France / par César-François Cassini de Thury; no. 166)

Numerierung oben links (No. 166) und oben rechts (F.le 147)

Ryh 2305 : 42

[Antibes] / [Aufnahme: 1778–1780]. – [Um 1780]. – 1 Blatt; 56 x 63 cm. – (Carte de France / par César-François Cassini de Thury; no. 167)

Numerierung oben links (No. 167) und oben rechts (F.le 148)

Ryh 2305 : 43

[Montmélian]. – [Nach 1756]. – 1 Blatt; 28 x 45 cm. – (Carte de France / par César-François Cassini de Thury; no. 149)

Numerierung oben links (No. 149) und oben rechts (F.le 1)

Ryh 2305 : 44

6.1.3 Anhang • Supplement

6.1.3.1 Frankreich: mehrere Regionen • France: several regions

2165 *Magnae Galliae partes* : viele Provinzen beisammen. – [Versch. Orte], 1585–1799. – 26 Kt. (in Sammelband); 56 cm

Systematische Gliederung nach Ryhiner: Kap. 6 (Gallia), Sektion 1 (Gallia universa), Anhang, Bd. 1

Ryh 2401

2166 *Britannia [et] Normandia cum confinib[us] regionibus : cum priuilegio / per Gerardum Mercatorem*. – [Ca. 1:1700000]. – [Duisburg] : [s.n.], [1585]. – 1 Karte : Kupferdruck; 33 x 45 cm. – (Galliae tabule geographicae) Lateinischer Text ("Britannia, Normandia, Beausse, Poictov, Berry.") auf der Kartenrückseite. Titeltartusche und Massstabsleiste unten links. Seitennumerierung (Rückseite): "b" (unten).

Ursprungswerk: "Galliae tabule geographicae" von Gerard Mercator (Duisburg, 1585)

Ryh 2401 : 1

2167 *Britannia [et] Normandia cum confinib[us] regionibus : cum priuilegio / per Gerardum Mercatorem*. – [Ca. 1:1700000]. – [Amsterdam] : [Jodocus Hondius], [1606]. – 1 Karte : Kupferdruck; 34 x 45 cm. – (Gerardi Mercatoris atlas sive cosmographicae meditationes de fabrica mvndi et fabricati figvra)

Lateinischer Text auf der Kartenrückseite ("Britannia, Normandia, Beausse, Poictov, Berry."). Titeltartusche und Massstabsleiste unten links. Seitennumerierung (Rückseite): "135" (oben), "Fff" (unten).

Ursprungswerk: "Gerardi Mercatoris atlas sive cosmographicae meditationes de fabrica mvndi et fabricati figvra" hrsg. von J. Hondius (Amsterdam, 1606)

Ryh 2401 : 2

2168 *Britannia [et] Normandia cum confinib[us] regionibus : cum priuilegio / per Gerardum Mercatorem*. – [Ca. 1:1700000]. – [Amsterdam] : [Henricus Hondius], [1633]. – 1 Karte : Kupferdruck; 33 x 45 cm. – (Atlas ou representation du monde universel, et des parties d'icelui) Titeltartusche und Massstabsleiste unten links. Französischer Text auf der Kartenrückseite ("Bretagne, Normandie, Beausse, Poictov, Berry."). Seitennumerierung (Rückseite): "253" und "256" (oben), "Sss" (unten). Ursprungswerk: "Atlas ou representation du monde

universel, et des parties d'icelui" von G. Mercator und J. Hondius (Amsterdam : H. Hondius, 1633). Koloriert **Ryh 2401 : 3**

2169 France, Picardie Champagne : cum regionibus adiacentibus. : cum priuilegio / per Gerardum Mercatorem. – [Ca. 1:1100000]. – [Duisburg] : [s.n.], [1585]. – 1 Karte : Kupferdruck ; 34 x 37 cm. – (Galliae tabule geographicae)

Lateinischer Text ("Francia, Picardia vera, et Campania.") auf der Kartenrückseite. Titeltasche oben rechts, Massstabtasche unten links. Seitennumerierung (Rückseite): "d" (unten). Ursprungswerk: "Galliae tabule geographicae" von Gerard Mercator (Duisburg, 1585) **Ryh 2401 : 4**

2170 France, Picardie Champagne : cum regionibus adiacentibus. : cum priuilegio / per Gerardum Mercatorem. – [Ca. 1:1100000]. – [Amsterdam] : [Jodocus Hondius], [1606]. – 1 Karte : Kupferdruck ; 34 x 38 cm. – (Gerardi Mercatoris atlas sive cosmographicae meditationes de fabrica mundi et fabricati figura)

Lateinischer Text auf der Kartenrückseite ("Francia, Picardia vera, et Campania."). Titeltasche oben rechts, Massstabtasche unten links. Seitennumerierung (Rückseite): "141", "142" (oben), "111" (unten). Ursprungswerk: "Gerardi Mercatoris atlas sive cosmographicae meditationes de fabrica mundi et fabricati figura" hrsg. von J. Hondius (Amsterdam, 1606) **Ryh 2401 : 5**

2171 France, Picardie Champagne : cum regionibus adiacentibus. : cum priuilegio / per Gerardum Mercatorem. – [Ca. 1:1100000]. – [Amsterdam] : [Henricus Hondius], [1633]. – 1 Karte : Kupferdruck ; 34 x 38 cm. – (Atlas ou representation du monde universel, et des parties d'icelui)

Titeltasche oben rechts, Massstabtasche unten links. Französischer Text auf der Kartenrückseite ("La France, la Vraye Picardie, et Champagne."). Seitennumerierung (Rückseite): "273" und "276" (oben), "Zzz" (unten). Ursprungswerk: "Atlas ou representation du monde universel, et des parties d'icelui" von G. Mercator und J. Hondius (Amsterdam : H. Hondius, 1633)

Ryh 2401 : 6

2172 Breta[n]nia et Normandia cum confinijs. – [Ca. 1:3400000]. – [Amsterdam] : [Cloppenburg], [1630]. – 1 Karte : Kupferdruck ; 17 x 24 cm. – (Gerardi Mercatoris atlas sive cosmographicae meditationes de fabrica mundi et fabricati figura ; 207)

Titel- und Massstabtasche unten links. Seitennumerierung oben rechts ("207"), Kapitelüberschrift oben Mitte ("Bretagne, Normandie, Beausse."). Ursprungswerk: "Gerardi Mercatoris atlas sive cosmographicae meditationes de fabrica mundi et fabricati figura" (Amsterdam : Cloppenburg, 1630). Teilweise koloriert

Ryh 2401 : 7 A

2173 France, Picardie, Champagne : cum regionibus adiacentibus. – [Ca. 1:2200000]. – [Amsterdam] : [Cloppenburg], [1630]. – 1 Karte : Kupferdruck ; 18 x 24 cm. – (Gerardi Mercatoris atlas sive cosmographicae meditationes de fabrica mundi et fabricati figura ; 219)

Titeltasche oben rechts. Seitennumerierung oben rechts ("219"), Kapitelüberschrift oben Mitte ("Picardie [et] Champagne."). Ursprungswerk: "Gerardi Mercatoris atlas sive cosmographicae meditationes de fabrica mundi et fabricati figura" (Amsterdam : Cloppenburg, 1630). Grenzen koloriert **Ryh 2401 : 7 B**

2174 Aqvitania australis regnv[m] Arelatense cum confinijs : cum priuilegio / per Gerardum Mercatorem. – [Ca. 1:2000000]. – [Amsterdam] : [Jodocus Hondius], [1606]. – 1 Karte : Kupferdruck ; 34 x 45 cm. – (Gerardi Mercatoris atlas sive cosmographicae meditationes de fabrica mundi et fabricati figura)

Lateinischer Text auf der Kartenrückseite ("Aqvitania avstralior. Arelatense regnv[m]."). Titeltasche oben links, Massstabtasche unten links. Seitennumerierung (Rückseite): "137" (oben), "Ggg" (unten). Ursprungswerk: "Gerardi Mercatoris atlas sive cosmographicae meditationes de fabrica mundi et fabricati figura" hrsg. von J. Hondius (Amsterdam, 1606) **Ryh 2401 : 8**

2175 Aqvitania australis regnv[m] Arelatense cum confinijs : cum priuilegio / per Gerardum Mercatorem. – [Ca. 1:2000000]. – [Duisburg] : [s.n.], [1585]. – 1 Karte : Kupferdruck ; 33 x 45 cm. – (Galliae tabule geographicae) Lateinischer Text ("Aqvitania avstralior, Arelatense regnv[m].") auf der Kartenrückseite. Titeltasche oben links, Massstabtasche unten links. Seitennumerierung (Rückseite): "c" (unten).

Ursprungswerk: "Galliae tabule geographicae" von Gerard Mercator (Duisburg, 1585) **Ryh 2401 : 9**

2176 Aqvitania australis regnv[m] Arelatense cum confinijs : cum priuilegio / per Gerardum Mercatorem. – [Ca. 1:2000000]. – [Amsterdam] : [Henricus Hondius], [1633]. – 1 Karte : Kupferdruck ; 33 x 45 cm. – (Atlas ou representation du monde universel, et des parties d'icelui)

Titeltasche oben links, Massstabtasche unten links. Französischer Text auf der Kartenrückseite ("Aqvitaine plvs avstrale. Le royavme d'Arle."). Seitennumerierung (Rückseite): "265" und "268" (oben), "Xxx" (unten). Ursprungswerk: "Atlas ou representation du monde universel, et des parties d'icelui" von G. Mercator und J. Hondius (Amsterdam : H. Hondius, 1633).

Koloriert **Ryh 2401 : 10**

2177 Isle de France, Champagne, Lorraine [et]c : aueq priuilege pour 20 ans / par N. Sanson d'Abbeville geogr. du roy ; R. Cordier Abbauil. sculp. – [Ca. 1:880000]. – [Paris] : chez l'auteur, 1648. – 1 Karte : Kupferdruck ; 35 x 57 cm

Koloriert **Ryh 2401 : 11**

2178 Le duché de Lorraine [et] de Bar; le gouvern.t de Champagne et une partie de celui de l'Isle de France [et]c. : Landgraviat d'Alsace, et une partie du Palatinat du Rhin. – Nouvellem.t nus au jour. – [Ca. 1:600000]. – A Amsterdam : chez Rein. et Ios. Ottens, [zwischen 1725 und 1750]. – 1 Karte auf 2 Blättern : Kupferdruck ; 46 x 85 cm

Erster Titel oben links, zweiter Titel oben rechts, Legende oben links, Massstabsleisten oben Mitte. Koloriert **Ryh 2401 : 12**

2179 La basse partie du gouvernement de Languedoc, : environné des forntieres des gouvern.s de Provence, de Dauphine, de Lyonnois et de Guienne et Gascogne le tout exactement divisé et subdivisé en ses pais particuliers ; Les frontieres du principauté de Piemont, le Comté de Nice, le duché de Montferrat [et]c. : avec privilege de L. H. P. Nosseign.s les etats de Hollande et de Westfrise / selon les dessins les plus nouveaux mis en lumiere, nouvellement gravé par Luggard van Anse qui les vend

aussi dans la rue de Lange-Straat. – [Ca. 1:590000]. – A Amsterdam : chez Charles Allard sur le Dam, [zwischen 1680 und 1710]. – 1 Karte auf 2 Blättern : Kupferdruck ; 49 x 85 cm

Erster Titel oben links, zweiter Titel oben rechts, Legende oben links, Massstabsleisten oben Mitte. Koloriert **Ryh 2401 : 13**

2180 Area bella gerentium in Gallia, et Belgio : quâ patent partes maximæ provinciarum Flandriæ, Brabantia, Artesiæ, Namurci, Luxemburgensis, Leodiensis; Piccardiæ et Campaniæ [et]c: ab insulis Flandrorum, vulgo Ryssel, usque ad Franciæ insulam extensa : c. p. / per Gerardum et Leonardum Valk. – [Ca. 1:590000]. – [Amsterdam] : [G. und L. Valck], [nach 1705]. – 1 Karte : Kupferdruck ; 46 x 58 cm

Titel oben Mitte, Legende oben links, Massstabsleisten oben rechts. Koloriert **Ryh 2401 : 14**

2181 Karte vom Kriegestheater der vereinigten preussischen und österreichischen Armeen in Frankreich in VI. Blättern : nebst geographisch-statistischen Uebersichts-Tabellen der auf der Karte vorkommenden XIX. Departements : [in 2 Heften] / von D. F. Sotzmann. – [Ca. 1:410000]. – Berlin : Königl. preuss. Akademische Kunst- und Buchhandlung, [1793?]. – 1 Karte auf 12 Blättern : Kupferdruck ; [verschiedene Formate] + 3 Tafeln

Nach Vorlagen von Cassini de Thury, Camus und Montigny (Carte topographique de la France, 1756). Karten koloriert

Ryh 2401 : 15–22

Erklärung einer neuen Karte vom Kriegestheater der vereinigten preussischen und österreichischen Armeen in Frankreich in VI. Blättern. – 1792. – 1 Blatt ; 37 x 45 cm.

Seitennumerierung auf der Rückseite oben rechts: II **Ryh 2401 : 15**
Tabelle zum zweyten Hefte des Kriegstheaters von Frankreich. – [1793]. – 1 Blatt ; 37 x 45 cm.

Seitennumerierung oben rechts: V (vorne), oben links: VI (hinten) **Ryh 2401 : 16**

[1793]. – 1 Blatt ; 37 x 45 cm.

Seitennumerierung oben links: III (vorne) **Ryh 2401 : 17**
[Blatt 1, 2 und 4]. – [1793]. – 3 Teile auf 3 Blättern ; 72 x 38 cm.

Numerierung auf dem obersten Blatt: No. 1 **Ryh 2401 : 18**
[Blatt 3 und 5]. – [1793]. – 2 Teile auf 2 Blättern ; 48 x 38 cm.

Numerierung auf dem obersten Blatt: No. III **Ryh 2401 : 19**
[Blatt 7 und 10]. – [1793]. – 2 Teile auf 2 Blättern ; 48 x 38 cm.

Numerierung auf dem obersten Blatt: No. 4 **Ryh 2401 : 20**
[Blatt 8 und 11]. – [1793]. – 2 Teile auf 2 Blättern ; 48 x 38 cm.

Numerierung auf dem obersten Blatt: No. 5 **Ryh 2401 : 21**
[Blatt 6, 9 und 12]. – [1793]. – 3 Teile auf 3 Blättern ; 72 x 39 cm.

Massstabsleisten oben rechts. Numerierung auf dem obersten Blatt: No. 3 **Ryh 2401 : 22**

2182 Théâtre de la guerre, ou carte des frontières de la République française et de l'empire d'Allemagne : contenant le détail des Pays-Bas, des cercles limitrophes, et des départemens adjacens, depuis Dunkerque jusqu'à Mayence, et depuis Mayence jusqu'à Basle; où se trouve le cours du Rhin depuis et compris le lac de Constance jusqu'à Rhinberg; avec les principales routes / dressée pour suivre facilement les opérations de la guerre actuelle, par C. F. Delamarche géographe, successeur de Robert de Vaugondy ; P. J. Picquet sculp. ; Dien scrip. – [Ca.

1:730000]. – A Paris : [chez l'auteur] rue du Foin St. Jacques, an 1793. – 1 Karte in 2 Teilen : Kupferdruck ; 68 x 97 cm

Nullmeridiane: Paris und Isle de Fer. Grenzen koloriert

Ryh 2401 : 23–24

1793. – 1 Teil.

Ryh 2401 : 23

1793. – 1 Teil.

Ryh 2401 : 24

2183 Carte de la Savoie : ou supplément a la carte des frontières de la République française, depuis Constance jusqu'à Gènes, sur le bord de la méditerranée; où se trouvent les sources du Rhin et qui complète les frontières orientales, avec les principales routes / par C. F.

Delamarche géogr? successeur de Robert de Vaugondy ; écrite par Dien. – [Ca. 1:740000]. – A Paris : [chez l'auteur] rue du Foin St. Jacques, an 1793. – 1 Karte auf 2 Blättern : Kupferdruck ; 67 x 58 cm

Text unten: "Et se trouve chez le C. Goujon, M.d de cartes géographiques, grande cour de la Maison Egalité ci-devant Palais-Royal". Nullmeridiane: Paris und Isle de Fer. Koloriert

Ryh 2401 : 25

2184 Allgemeine Uebersicht des Kriegsschauplazes am Rhein, der Mosel, Maas, Marne, Seine, Schelde [et].c.c. : im Jahr 1793 : mit röm. kayserl. allergnäd. Freyheit / entworfen von F. L. Güssefeld. – [Ca. 1:920000]. – Nürnberg : bey d. Homann. Erben, [ca. 1793]. – 1 Karte : Kupferdruck ; 48 x 58 cm

Koloriert

Ryh 2401 : 26

2185 Kriegsschauplatz oder Graenzkarte zwischen Deutschland und Franckreich : enthaltend die österreichischen Niederlande, den westphälischen Kreis ... – [Ca. 1:1000000]. – In Augsburg : zu haben bei Ioh. Walch im eignem Kunstverlag, [zwischen 1790 und 1800]. – 1 Karte auf 2 Blättern : Kupferdruck ; 61 x 56 cm
Titel und Massstabsleisten oben links. Koloriert **Ryh 2401 : 27**

2186 Kriegstheater oder Grænzkarte zwischen Frankreich und Italien : enthaltend die Staaten des Königs von Sardinien/Savoyen, ... – [Ca. 1:990000]. – In Augsburg : zu haben bey Ioh. Walch im Willischen Kunstverlag, [1793]. – 1 Karte : Kupferdruck ; 48 x 58 cm

Titelfeld oben links, Massstabsleiste unten rechts. Nullmeridian: Ferro. Handschriftlicher Vermerk auf der Kartenrückseite: "... 1793 bey Walch". Koloriert **Ryh 2401 : 28**

2187 Théâtre de la guerre en Italie ou le cours du Rhone : comprenant les etats du roi de Sardaigne en terre ferme; avec une partie du duché de Milan de la république de Genes et de France, divisé par départemens et districts avec les chefs-lieux de cantons / par le citoyen Poirson, ingénieur géographe ; gravé par P. F. Tardieu ; écrit par Macquet. – [Ca. 1:840000]. – A Paris : chez Jean M.d d'estampes rue S. Jean de Beauvais n.o 4, 1793. – 1 Karte : Kupferdruck ; 54 x 68 cm

Nullmeridiane: Isle de Fer [und Paris]. Koloriert **Ryh 2401 : 29**

2188 Frontieres de France et d'Italie pour les campagnes du Marechal de Berwick : années 1709, 1710, 1711, et 1712 / par N. Buache géog. ord.e du roi. – [Ca.

1:980000]. – [S.l.] : [s.n.], [zwischen 1780 und 1793]. – 1 Karte : Kupferdruck ; 31 x 17 cm

Titel oben rechts, Massstabsleiste unten links. Vermutlich erschienen in: "Campagnen der Franzosen unter dem Marschall v. Berwick in den Niederlanden, am Rhein und in Italien etc." von ihm selbst beschrieben (Bern, 1780 oder 1793). Auf Papier aufgeklebt
Ryh 2401 : 30

2189 Schauplatz des Krieges der Vendeer und Chouans : nach Cassini / Abel sc. – [Ca. 1:880000]. – [S.l.] : [s.n.], [zwischen 1793 und 1800]. – 1 Karte : Kupferdruck ; 36 x 40 cm

Titelkartusche unten rechts, Massstabsleisten unten links. In 3 Teile verschnitten, zusammen auf Papier geklebt
Ryh 2401 : 31

2190 Théâtre de la guerre en Italie ou le cours du Rhone : comprenant les etats du roi de Sardaigne en terre ferme; avec une partie du duché de Milan de la république de Genes et de France, divisé par départemens et districts avec les chefs-lieux de cantons / par le citoyen Poirson, ingénieur géographe ; gravé par P. F. Tardieu ; écrit par Macquet. – [Ca. 1:840000]. – A Paris : chez Jean M.d d'estampes rue S. Jean de Beauvais n.o 4, 1799. – 1 Karte : Kupferdruck ; 54 x 68 cm
Grenzen koloriert
Ryh 2401 : 32

2191 Kriegstheater oder Gränzkarte zwischen Frankreich und Italien : enthaltend die Staaten des Königs von Sardinien/Savoyen, ... / gestochen von F. Müller. – [Ca. 1:1000000]. – In Wien : zufinden bey Artaria Compagnie, [um 1800]. – 1 Karte : Kupferdruck ; 47 x 68 cm
Titelfeld mit Massstabsleiste unten links. Nullmeridian: Ferro.
Koloriert
Ryh 2401 : 33

2192 Carte von Lottringen Elsass Franche Comte Schweizerland und Württemberg. – [Ca. 1:840000]. – [Nürnberg] : [Christoph Riegel], [nach 1680]. – 1 Karte : Kupferdruck ; 47 x 62 cm
Titel- und Massstabskartusche ("Zehen teütsche Meilen") oben rechts
Ryh 2401 : 34

6.1.3.2 Französische Küsten • French coasts

2193 Magnae Galliae partes : Karten der Küsten. – [Versch. Orte], 1690–1793. – 43 Kt. (in Sammelband) ; 53 cm
Systematische Gliederung nach Ryhiner: Kap. 6 (Gallia), Sektion 1 (Gallia universa), Anhang, Bd. 2
Ryh 2402

2194 Les costes de France sur l'Ocean et sur la mer Mediterranée : corrigées, augmentées, et divisées, en capitaineries garde-costes : dediées a Monseigneur le Dauphin : avec pri. du roy / par son tres humble et tres obeissant serviteur et geographe De Fer ; N. Guerard invenfecit ; [Titelblatt 2. Teil:] Gournay scripsit. – [Verschiedene Massstäbe]. – A Paris : chez le Sr. De Fer dans l'isle du Palais sur le quay de l'Orloge a la sphere royale, 1690. – 31 Karten : Kupferdruck ; [verschiedene Formate] + 2 Titelblätter + 1 Tafel
Titel des 2. Teils: "Les costes de la mer Mediterranée". Auf Papier aufgeklebt. Küsten koloriert
Ryh 2402 : 1–17

2 : Carte generale de toutes les costes de France tant de la mer Oceane que Mediterranée. – [Ca. 1:2300000]. – 1690. – 1 Karte ; 40 x 45 cm.

Textkartusche unterhalb der Titelkartusche rechts: "Advertissement: ces quarrés tirés le long de ces costes denotent les separatio[n]s du co[n]tenu en chasque carte particuliere"

Ryh 2402 : 1
Table des capitaineries gardes-costes. Table des amirautez de France. – 1690. – 1 Blatt ; 25 x 19 cm.
Ryh 2402 : 1 A

[Titelblatt "Costes de Frances ..."]. – 1690. – 1 Blatt ; 22 x 33 cm.
Ryh 2402 : 2 A

[1] : Capitainerie garde-coste de Dunquerque et partie de celle de Sangatte. – [Ca. 1:190000]. – 1690. – 1 Karte ; 22 x 31 cm.

Ryh 2402 : 2 B
3 : Capitainerie garde-coste d'Estaples et partie de celle de Sangatte et du Crotoy. – [Ca. 1:220000]. – 1690. – 1 Karte ; 22 x 33 cm.
Westen oben
Ryh 2402 : 3 A

4 : Les capitaineries garde-costes de St. Valery, Cayeu, Trepourt, Cryelle, Val de Conte, Dieppe, de la Chapelle S.te Marguerite, de la vallée de Senne, et celle du Crotoy. – [Ca. 1:270000]. – 1690. – 1 Karte ; 22 x 33 cm.
Ryh 2402 : 3 B

5 : Les capitaineries gardes costes de Veulles ou de St. Vallery de Lune Sete des grandes Dalles de Fescamp du val de Brainval du val d'Estiques et partie de celle du Havre de Grace. – [Ca. 1:250000]. – 1690. – 1 Karte ; 22 x 33 cm.
Ryh 2402 : 4 A

6 : Les capitaineries gardes-costes de la Roque de Risle, de Honfleur, Touques, Grasville, Dive, Caen, d'Estreham, et la Grune. – [Ca. 1:190000]. – 1690. – 1 Karte ; 22 x 33 cm.
Ryh 2402 : 4 B

7 : Les capitaineries gardes costes de Caudebec, Rouen et Quilboeuf. – [Ca. 1:200000]. – 1690. – 1 Karte ; 22 x 33 cm.
Ryh 2402 : 5 A

8 : Capitaineries garde costes de Grais Port S.te Honorine Grand Camp Carentan et de la Hougue. – [Ca. 1:190000]. – 1690. – 1 Karte ; 22 x 33 cm.
Ryh 2402 : 5 B

[9] : Capitaineries garde costes de Barfleur Retauville et partie de celle de Cherbourg. – [Ca. 1:200000]. – 1690. – 1 Karte ; 22 x 32 cm.
Ryh 2402 : 6 A

10 : Capitaineries garde costes de Port Bail Coutenville et partie de celle de Cherbourg. – [Ca. 1:200000]. – 1690. – 1 Karte ; 22 x 32 cm.
Westen oben
Ryh 2402 : 6 B

11 : Capitaineries garde costes de Regneville Granville et de Genetz. – [Ca. 1:160000]. – 1690. – 1 Karte ; 22 x 33 cm.
Westen oben
Ryh 2402 : 7 A

12 : [Partie de la coste de Bretagne]. – [Ca. 1:250000]. – 1690. – 1 Karte ; 22 x 33 cm.
Ryh 2402 : 7 B

13 : [Partie de la coste de Bretagne]. – [Ca. 1:230000]. – 1690. – 1 Karte ; 22 x 33 cm.
Ryh 2402 : 8 A

14 : [Partie de la coste de Bretagne]. – [Ca. 1:230000]. – 1690. – 1 Karte ; 22 x 33 cm.
Ryh 2402 : 8 B

15 : [Partie de la coste de Bretagne]. – [Ca. 1:230000]. – 1690. – 1 Karte ; 22 x 31 cm.
Nebenkarte unten links (Environs de Cha[te]aulin, 12 x 6 cm)
Ryh 2402 : 9 A

16 : [Partie de la coste de Bretagne]. – [Ca. 1:220000]. – 1690. – 1 Karte ; 22 x 33 cm.
Ryh 2402 : 9 B

17 : [Partie de la coste de Bretagne]. – [Ca. 1:280000]. – 1690. – 1 Karte ; 22 x 33 cm.
Ryh 2402 : 10 A

18 : [Partie de la coste de Bretagne]. – [Ca. 1:200000]. – 1690. – 1 Karte ; 22 x 33 cm.
Ryh 2402 : 10 B

19 : Capitaineries garde costes de Nantes. – [Ca. 1:230000]. – 1690. – 1 Karte ; 22 x 33 cm.
Ryh 2402 : 11 A

[20] : Capitaineries garde costes de Poitou et partie de celle de La Rochelle. – [Ca. 1:140000]. – 1690. – 1 Karte ; 22 x 33 cm.
Westen oben
Ryh 2402 : 11 B

21 : Parties des capitaineries garde costes de La Rochelle et de Brouage. – [Ca. 1:260000]. – 1690. – 1 Karte ; 22 x 33 cm.
Westen oben
Ryh 2402 : 12 A

- 22 : Parties des capitaineries garde costes de Brouage et Bourdeaux. – [Ca. 1:350 000]. – 1690. – 1 Karte ; 22 x 33 cm.
Ryh 2402 : 12 B
- 23 : Parties des capitaineries garde costes de Brouage et Bourdeaux. – [Ca. 1:250 000]. – 1690. – 1 Karte ; 22 x 33 cm.
Ryh 2402 : 13 A
- 24 : Parties des capitaineries garde costes de Bourdeaux et de Bayonne. – [Ca. 1:340 000]. – 1690. – 1 Karte ; 22 x 33 cm.
Westen oben
Ryh 2402 : 13 B
- 25 : Partie de la capitainerie garde costes de Bayonne. – [Ca. 1:280 000]. – 1690. – 1 Karte ; 23 x 33 cm.
Ryh 2402 : 14 A
- 26 : [Titelblatt "Costes de France ...", 2. Teil]. – 1690. – 1 Blatt ; 25 x 35 cm.
Ryh 2402 : 14 B
- 27 : Capitainerie garde coste de Narbonne et partie de celle d'Agde. – [Ca. 1:220 000]. – 1690. – 1 Karte ; 22 x 33 cm.
Westen oben
Ryh 2402 : 15 A
- 28 : Partie de la capitainerie garde coste de d'Agde. – [Ca. 1:250 000]. – 1690. – 1 Karte ; 22 x 33 cm.
Ryh 2402 : 15 B
- 29 : Partie de la coste de Provence. – [Ca. 1:210 000]. – 1690. – 1 Karte ; 22 x 33 cm.
Ryh 2402 : 16 A
- 30 : Partie de la coste de Provence. – [Ca. 1:210 000]. – 1690. – 1 Karte ; 22 x 33 cm.
Ryh 2402 : 16 B
- 31 : Partie de Provence. – [Ca. 1:170 000]. – 1690. – 1 Karte ; 22 x 33 cm.
Ryh 2402 : 17 A
- 32 : Partie de la coste de Provence. – [Ca. 1:210 000]. – 1690. – 1 Karte ; 22 x 33 cm.
Ryh 2402 : 17 B

2195 Carte reduite du golphe de Gascogne : dressée au dépost des cartes, plans et journaux de la marine pour le service des vaisseaux du roy : par ordre de M De Moras controlleur général des finances secrétaire d'etat ministre de la marine / par Mr. Bellin ingénieur de la marine et du dépost des plans censeur royal de l'académie de marine et de la societe royale de Londres. – Seconde edition de 1757. – [Ca. 1:1200000]. – [Versailles] : [s.n.], 1757. – 1 Karte : Kupferdruck ; 53 x 84 cm. – (Hydrographie française ; No. 28)

Kartusche mit Erläuterungen oben rechts. Nullmeridiane: Paris, London, Cap Lezard, Teneriffa, Isle de Fer. Blattnummer oben rechts: "No. 28". Ursprungswerk: "Hydrographie française" von J. N. Bellin (Versailles, 1773)
Ryh 2402 : 18

2196 Le Ponant / par M. l'Abbé Dicquemare de plusieurs académiens prof. de phys. ex. [et]c. ; [Kartusche:] gravé par B. A. Nicollet. – [Ca. 1:1300000]. – Au Havre : chez J. B. Patry M.d libraire, 1772. – 1 Karte auf 2 Blättern : Kupferdruck ; 80 x 81 cm

Widmungskartusche unten Mitte: "Dedié a Messire J. B. N. D. d'après de Blangy Ecuyer Sieur de Mannevillette. Erläuterungen unten links und rechts. Osten oben, Nullmeridiane: Paris, Brest, London, Cap Lezard, Teneriffa und Isle de Fer. Koloriert
Ryh 2402 : 19

2197 Carte de la Manche des costes de France : parties de celle d'Espagne jusqu'au cap Orgetal : verifiée sur plusieurs mémoires / par Mr. D. Ch. officier de marines. – [Ca. 1:1400000]. – A Bordeaux : chez le Sr. Huc, 1779. – 1 Karte : Kupferdruck ; 52 x 72 cm
Osten oben. Küste koloriert
Ryh 2402 : 20

2198 Carte de la Manche des costes de France : parties de celle d'Espagne jusqu'au cap Orgetal : verifiée sur plusieurs mémoires / par Mr. D. Ch. officier de marines ; I. C. F. Iäck sculp. – [Ca. 1:1400000]. – A Augsbourg :

chez Iean Michel Probst, 1782. – 1 Karte auf 2 Blättern : Kupferdruck ; 51 x 72 cm
Osten oben. Koloriert
Ryh 2402 : 21

2199 Carte des côtes de France depuis les confins de la Bretagne, jusques à l'embouchure de la Gironde : et qui comprend les gouvernemens généraux de Poitou, d'Aunis, et de Saintonge-Angoumois / par le Sr. Robert de Vaugondy géographe ordin. du roi, de S. M. pol. Duc de Lorraine et de Bar, associé de l'académie royale des scien. et belles-lettres et censeur royal ; Arrivet inv. [et] sculpcit. – [Ca. 1:460000]. – A Paris : chez le Sr. Delamarche géographe rue du Foin St. Jacques au collège de M. tre Gervais, 1778. – 1 Karte : Kupferdruck ; 50 x 58 cm

Liste der abgebildeten Gouvernemente rechts. Grenzen koloriert
Ryh 2402 : 22

2200 Carte de la Manche des costes de France : parties de celle d'Espagne jusqu'au cap Orgetal : verifiée sur plusieurs mémoires / par Mr. D. Ch. officier de marines. – [Ca. 1:1400000]. – A Bordeaux : chez le Sr. Huc, 1793. – 1 Karte : Kupferdruck ; 52 x 72 cm
Osten oben
Ryh 2402 : 23

2201 Die durch die Engellænder beunruhigte französische Küsten a.o 1758 : mit englische[n] u: französischen Originalien conformirt u: auf das accurateste gezeichnet / durch Christian Friederich von der Heyden = Les cotes de France troublées par les Anglois l'an 1758 : conformée avec des originaux de Londres et de Paris soigneusement designée par Chretien Frederic de Heyden ; Matth: Albrecht Lotter fil: sculps. A. V. – [Ca. 1:2400000]. – In Augspurg : verlegt von Tobias Conrad Lotter, [nach 1758]. – 1 Karte : Kupferdruck ; 47 x 49 cm, Bildgrösse 48 x 59 cm

Nebenkarte: Schlacht vor der Küste von Carthagena (20 x 25 cm, unten links). Titeltartusche und Massstabsleisten oben links, Erläuterungen links und rechts. Numerierung oben Mitte: "N.o I.". Koloriert
Ryh 2402 : 24

2202 Britische Übermacht zur See wider Franckreich a.o 1759 : in denen Unternehmungen derer Engelländer auf die französich Küsten, nach denen besten engl: u: französischen Original Berichten und durch kostbahre Correspondence erhaltene Gewissheit gezeichnet u: historisch erkläret / durch Christian Fried: von der Heyden = Superiorite britannique par mer contre la France l'an 1759 : démontré par les entreprises des Anglois sur les cotes de France, tirées par des avis originaux d'Angleterre et de France soutenu par une correspondance solide et pretieuse, designée fort exactement et explicque / par Chretien Frederic de Heyden ; gravé par M. A. Lotter le fis. – [Ca. 1:2400000]. – In Augsp: [Augsburg] : verlegt von Tob: Conr: Lotter, [nach 1759]. – 1 Karte : Kupferdruck ; 46 x 36 cm, Bildgrösse 48 x 47 cm
Erläuterungen links und rechts. Titeltartusche unten links, Massstabsleisten oben links. Numerierung oben Mitte: "N.o II.". Koloriert
Ryh 2402 : 25

2203 Les environs de Rochelle et Rochefort : avec les isles d'Oleron et de Re / par Albert Charles Seutter geographe de S. M. imp.le. – [Ca. 1:140000]. – [Augsburg] : [s.n.], [zwischen 1730 und 1740]. – 1 Karte : Kupferdruck ; 47 x 54 cm
Titelkartusche oben rechts, Massstabskartusche unten links. Zum Teil koloriert
Ryh 2402 : 31

6.2 Nordwest-Frankreich • North-western France

6.2.1 Bretagne • Brittany

2204 Bretagne : nach der alten Abteilung : Generalkarten, Spezialkarten. – [Versch. Orte], 1633–1785. – 32 Kt. (in Sammelband) ; 54 cm

Systematische Gliederung nach Ryhiner: Kap. 6 (Gallia), Sektion 2 (Gallia septentrionalis pars occidentalis olim Neustria), Bd. 1

Ryh 2501

2205 Duché de Bretagne : dessigné par le Sieur Hardy mareschal des logis du roy : avec privilege de Sa Maieste. – [Ca. 1:730000]. – Imprimé a Amsterdam : chez Henry Hondius demeurant sur le Dam au grand atlas ; et se vend aussy a Paris : chez Melchior Tavernier demeurant sur l'isle du Palais a la sphere, [1633]. – 1 Karte : Kupferdruck ; 35 x 48 cm. – (Atlas ou representation du monde universel, et des parties d'icelui)

Titel- und Massstabskartusche unten links, Kartusche mit Legende unten rechts. Französischer Text auf der Kartenrückseite ("Bretagne."). Seitennumerierung (Rückseite): "253" und "256" (oben), "Sss 7" (unten). Ursprungswerk: "Atlas ou representation du monde universel, et des parties d'icelui" von G. Mercator und J. Hondius (Amsterdam : H. Hondius, 1633). Koloriert **Ryh 2501 : 1**

2206 Duché de Bretagne : dessigné par le Sieur Hardy mareschal des logis du roy : avec privilege de Sa Maieste. – [Ca. 1:730000]. – Amstelodami [Amsterdam] : apud Ioannem Ianssonium, [um 1680]. – 1 Karte : Kupferdruck ; 35 x 48 cm. – (Joannis Janssonii novus atlas)

Titel- und Massstabskartusche unten links, Kartusche mit Legende unten rechts. Ursprungswerk: "Joannis Janssonii novus atlas", Bd. 2 (Amsterdam, erschienen um 1680). Grenzen koloriert **Ryh 2501 : 2**

2207 Britannia dvcatvs = Duché de Bretagne. – [Ca. 1:770000]. – [Amsterdam] : apud Guiljelmum Blaeu, [1642 oder 1643]. – 1 Karte : Kupferdruck ; 37 x 51 cm. – (Novvs Atlas, das ist Welt-beschreibung. Ander Theil) Deutscher Text ("Das Hertzogthumb Britannien.") auf der Rückseite. Titeltartusche oben Mitte, Massstabskartusche unten links. Seitennumerierung (Rückseite): "41" (oben), "Frankreich." und "Qq" (unten). Ursprungswerk: 2. Teil des "Novus Atlas" hrsg. von Joan und Cornelius Blaeu (Deutsche Ausgabe. – Amsterdam, 1642/43). Koloriert **Ryh 2501 : 3**

2208 Duché, et gouvernement de Bretagne. : aueq priuilege pour vingt ans / par N. Sanson d'Abbeuille geogr. du roy ; R. Crodier Abbauil. sculpsit. – [Ca. 1:870000]. – A Paris : chez Pierre Mariette rue St. Jacques alèsperance, 1650. – 1 Karte : Kupferdruck ; 36 x 49 cm

Widmungskartusche unten links: "Dediée a haut et puissant Seigneur, Armand de Cambout ... par son tres-humble et tres-obeiss. seruiteur N. Sanson d'Abbeuille geografe du roy, chez l'auteur". Koloriert **Ryh 2501 : 5**

2209 La Bretagne : aueq priuilege du roy pour 15 ans / par P. Dv-Val, geographe ordinaire du roy. – [Ca. 1:690000]. – A Paris : chez M.elle Du-Val fille de l'auteur

sur le quay de l'Orloge pres le coin de la Rüe de Harlay a l'ancien Büis, 1689. – 1 Karte : Kupferdruck ; 36 x 57 cm
Kartusche mit Legende oben links. Koloriert **Ryh 2501 : 6**

2210 Duché et gouvernement general de Bretagne : divisé en Haut et Bas, et subdivisé en ses neuf eveches ou receptes : avec privilege de nos tres puissans seigneurs les etats d'Hollande et de Westfrise / par F. de Witt. – [Ca. 1:620000]. – A Amsterdam : [F. de Wit], [nach 1688]. – 1 Karte : Kupferdruck ; 47 x 59 cm
Titel- und Massstabskartusche unten links, Legendenfeld oben links. Koloriert **Ryh 2501 : 7**

2211 Duché et gouvernement general de Bretagne : divisé en Haut et Bas, et subdivisé en ses neuf eveches ou receptes : avec privilege de nos tres puissans seigneurs les etats d'Hollande et de Westfrise / par F. de Witt. – [Ca. 1:640000]. – A Amsterdam : ex officina I. Covens et C. Mortier, [zwischen 1721 und 1778]. – 1 Karte : Kupferdruck ; 47 x 59 cm

Titel- und Massstabskartusche unten links, Legendenfeld oben links. Handschriftlicher Vermerk auf dem Registerblatt des Sammelbandes: ... "nachgetragen". Koloriert **Ryh 2501 : 8**

2212 Præfectura ducatus Britanniaë, : quæ superior et inferior; subdivisæ suos in episcopatus Nannetensem nempe, Redonensem, S.ti Macloviensem, St. Briocensem, Dolanensem, ut et Venetiensem, Trecoriensem, Corisopiensem, S.ti Pauli Leoniensem: omnes subiecti, archiepiscopatui Turonensi aureliorum: queis adjacent porrò in freto Gallo Britannico septem insulæ, et ad occidentem in oceano calonesus, et uxantus; aliæq. : cum privileg. – [Ca. 1:630000]. – [Amsterdam] : ex editione Ge. et Le. Valk, [nach 1705]. – 1 Karte : Kupferdruck ; 46 x 58 cm

Titel oben Mitte, Legende oben links, Massstabsleisten oben rechts. Koloriert **Ryh 2501 : 9**

2213 La Bretagne : divisée en ses neuf eveschés qui font aussi l'estendue des receptes de la generalité de Nantes : dediée a Monseigneur le Dauphin / par le Sr. Sanson geographe du roy. – [Ca. 1:470000]. – [Paris] : [s.n.], 1693. – 1 Karte auf 2 Blättern : Kupferdruck ; 52 x 78 cm
Kartusche mit Massstabsleisten und Legende oben links. Koloriert **Ryh 2501 : 11**

2214 La Bretagne : divisée en ses neuf eveschés qui font aussi l'estendue des receptes de la generalité de Nantes : presenté a Monseigneur le Duc de Bourgogne / par son tres humble et tres obeissant serviteur H. Jaillot. – [Ca. 1:550000]. – A Paris : [A.-H. Jaillot], 1696. – 1 Karte : Kupferdruck ; 45 x 60 cm

Titel oberhalb der Karte: "Nova et accurata Britanniaë tabula, ad usum serenissimi Burgundiaë ducis.". Kartusche mit Massstabsleisten und Legende oben links. Koloriert **Ryh 2501 : 13**

2215 La Bretagne : divisée en ses neuf eveschés qui font aussi l'estendue des receptes de la generalité de Nantes / par le Sr. Hubert Jaillot, géographe ordinaire du roy ; Cordier sculpsit. – Corrigée et augmentée en 1782 / par L. Denis géographe et auteur du Conducteur français. – [Ca.

1:550000]. – A Paris : chés Basset rue St. Jacques ..., en 1782. – 1 Karte : Kupferdruck ; 44 x 63 cm

Kartusche mit Massstabsleisten und Legende oben links. Koloriert
Ryh 2501 : 16

2216 La Bretagne : divisée en ses neuf eveschés qui font aussi l'estendue des receptes de la generalité de Nantes / par le Sr. Hubert Jaillot, géographe ordinaire du roy ; Cordier sculp. – Corrigée et augmentée en 1785 / par L. Denis géographe et auteur du Conducteur français. – [Ca. 1:550000]. – A Paris : chés Basset rue St. Jacques ..., en 1785. – 1 Karte : Kupferdruck ; 45 x 63 cm

Kartusche mit Massstabsleisten und Legende oben links. Koloriert
Ryh 2501 : 17

2217 Gouvernement general du duché de Bretagne, : divisée en Haute et Basse. / dressée sur divers memoires par N. de Fer geographe de Sa Majesté catolique et de Monseigneur le Dauphin ; gravée par P. Starck-man ; [Kartusche:] Guérard inv. – [Ca. 1:630000]. – A Paris : se vend chez Danet gendree de l'auteur sur le Pont Notre Dame a la sphere royale, 1711. – 1 Karte : Kupferdruck ; 45 x 59 cm

Koloriert
Ryh 2501 : 19

2218 Tabula ducatus Britanniae Gallis = Le governem.t general de Bretagne : in suos novem episcopatus, omnes Turonensi auel. Archi- ep.º subjectos divisa. – [Ca. 1:630000]. – Norimbergæ [Nürnberg] : editore Ioh. Bapt. Homanno, [zwischen 1702 und 1715]. – 1 Karte : Kupferdruck ; 47 x 56 cm

Nebenplan oben links: "Brest" (10 x 9 cm). Titel- und Massstabskartusche unten links, Legende links Mitte. Koloriert

Ryh 2501 : 20

2219 Gouvernement general de Bretagne : sive ducatus Britanniae minoris superioris et inferioris : cum insulis circumjacentibus in IX episcopatus suos subdivisus : cum priv. s. vicariat. in part: Rhen. Suev. et Franc. jur. / sculp. et excudit Tob. Conr. Lotter, geogr. – [Ca. 1:630000]. – Aug. V. [Augsburg] : [s.n.], [zwischen 1740 und 1780]. – 1 Karte : Kupferdruck ; 48 x 57 cm

Titel- und Massstabskartusche unten links, Kartusche mit Legende oben links. Koloriert
Ryh 2501 : 22

2220 Le duché de Bretagne : divisée en Haute et Basse et en ses neuf evêches / dressée sur divers memoires par Crepy geographe. – [Ca. 1:510000]. – A Paris : chez Crepy rue St. Jacques a St. Pierre, 1780. – 1 Karte : Kupferdruck ; 46 x 61 cm

Koloriert
Ryh 2501 : 23

2221 Gouvernement general de Bretagne : divisé en ses dioceses ou receptes : avec privilege / par le Sr. Robert geog. ordin? du roy. – [Ca. 1:510000]. – [Paris] : [G. et D. Robert de Vaugondy], 1751. – 1 Karte : Kupferdruck ; 47 x 58 cm. – (Atlas universel / G. und D. Robert de Vaugondy)

Ursprungswerk: "Atlas universel" von G. und D. Robert de Vaugondy (Paris, erschienen 1757/58). Titel auf der Kartenrückseite: "Bretagne". Koloriert

Ryh 2501 : 24

2222 Gouvernement general de Bretagne, qui comprend aussy la gene.te de Nantes : dedié a S. A. S. Monseigneur le Duc de Penthièvre ... : avec privilege / par son tres humble et tres respectueux serviteur D. Delafosse, geographe ; [Kartusche:] C.ne Haussard sculp. – [Ca. 1:490000]. – A Paris : chez Basset rue St. Jacques, 1760. – 1 Karte : Kupferdruck ; 49 x 67 cm

Nebenkarten oben links ("Plan de Brest", 7 x 9 cm) und oben rechts ("Plan de Nantes", 7 x 9 cm). Koloriert

Ryh 2501 : 26

2223 Gouvernement general de Bretagne, qui comprend aussy la gene.te de Nantes : dedié a S. A. S. Monseigneur le Duc de Penthièvre ... : avec privilege / par son tres humble et tres respectueux serviteur D. Delafosse, geographe ; [Kartusche:] C.ne Haussard sculp. – Corrigée et augmentée en 1782 / par L. Denis; auteur du

Conducteur français. – [Ca. 1:490000]. – A Paris : chez Basset rue St. Jacques, 1782. – 1 Karte : Kupferdruck ; 49 x 67 cm

Nebenkarten oben links ("Plan de Brest", 7 x 9 cm) und oben rechts ("Plan de Nantes", 7 x 9 cm). Koloriert

Ryh 2501 : 27

2224 La Bretagne. – [Ca. 1:1300000]. – A Paris : chés Crepy, 1767. – 1 Karte : Kupferdruck ; 19 x 27 cm

Numerierung oben rechts: 39. Koloriert
Ryh 2501 : 28

2225 Carte géométrique de la province de Bretagne : dédiée et présentée a Nosseigneurs les etats : cette carte a été levée par ordre des etats avec approbation du conseil du roy / par leur très humble et très obéissant serviteur Ogée, jngénieur des ponts et chaussées et jngénieur géographe de la province ; gravé par Nion en 1771 ; escrit par C. D. Beauvais, et par J. Dezauche. – [Ca. 1:220000]. – Se trouve à Nantes : chés l'auteur, en 1771

(imprimé par J. B. Dutertre). – 1 Karte auf 4 Blättern : Kupferdruck ; 108 x 148 cm

Kartusche mit Legende unten rechts. Koloriert
Ryh 2501 : 29–32

1771. – 1 Teil.
Ryh 2501 : 29

1771. – 1 Teil.
Ryh 2501 : 30

1771. – 1 Teil.
Ryh 2501 : 31

1771. – 1 Teil.
Ryh 2501 : 32

2226 Carte geometrique de Bretagne : dedié a Monseigneur le Duc de Duras, ... : avec privilègedu roi / par son très humble et très obeissant serviteur Ogée, ingenieur géographe et ingenieur des ponts et chaussées ; gravé par G. E. Nyon ; C. A. Picard script. ; [Kartusche:] Arrivet inv. [et] sculp. – [Ca. 1:440000]. – Se trouve à Nantes : chez l'auteur, 1771 (imprimé par J. B. Dutertre). – 1 Karte : Kupferdruck ; 50 x 70 cm

Koloriert
Ryh 2501 : 33

2227 Carte generale de la province de Bretagne : levée geometriquement et assujétie aux observations astronomiques de M.rs de l'academie royale des sciences : dédiée a nos Seigneurs les etats de Bretagne / par une société d'ingenieurs. – [Ca. 1:450000]. – Se vend à Rennes rue aux Foulon : [s.n.], 1775. – 1 Karte : Kupferdruck ; 49 x 68 cm

Handschriftlicher Vermerk im Registerband: "... se vend à Nantes". Koloriert
Ryh 2501 : 34

2228 Carte du gouvernement de Bretagne : assujettie au ciel et projetée par Mr. Bonne M.tre de mathémat. à Paris 1771 / par P. Santini. – [Ca. 1:630000]. – A Venise : chez Mr. Remondi[n]i, 1777. – 1 Karte : Kupferdruck ; 41 x 56 cm. – (Atlas universel / P. Santini, G. A. Remondini ; Vol. 1, Karte 14)

Blattnummer oben rechts: "P. I. J4". Ursprungswerk: Neuauflage des "Atlas universel" von P. Santini (Venedig, 1776) durch G. A. Remondini (Venedig, 1784). Koloriert **Ryh 2501 : 35**

2229 Il governo di Bretagna : di nuova proiezione : con privilegio dell'eccmo senato / G. Zuliani inc. ; G. V. Pasquali scr. – [Ca. 1:940000]. – Venezia : presso Antonio Zatta, 1777. – 1 Karte : Kupferdruck ; 30 x 40 cm. – (Atlante novissimo)

Ursprungswerk: Band 1 des "Atlante novissimo" von Antonio Zatta (Venezia, ca. 1788). Auf Papier aufgeklebt. Koloriert **Ryh 2501 : 36**

2230 Carte du gouvernement de Bretagne / par le Sr. Robert de Vaugondy, géographe ordinaire du roi, de S. M. polonoise Duc de Lorraine et de Bar, et associé de l'académie royale des sciences et belles-lettres de Nancy et censeur royal. – [Ca. 1:460000]. – A Paris : chés Fortin ing? mécanicien du roy pour les globes rue de la Harpe, 1778. – 1 Karte : Kupferdruck ; 48 x 62 cm

Nebenkarte unten links: "Passage de l'Iroise" (13 x 12 cm). Liste der Einteilung der Bretagne rechts. Koloriert **Ryh 2501 : 37**

2231 Gouvernement de Bretagne / gravé par P. F. Tardieu ; écrit par Dubuisson. – [Ca. 1:400000]. – [Paris] : [Mentelle], [1782]. – 1 Karte auf 4 Blättern : Kupferdruck ; 62 x 83 cm. – (Atlas nouveau / Edme Mentelle ; 30)

Nebenkarten unten links: St. Malo (12 x 15 cm), "Port et rade de Brest" (14 x 20 cm), Port Louis (13 x 16 cm). Nullmeridiane: Ferro, Paris. Numerierungen oben rechts: "30", jeweils Blattunterscheidung mit "N.O.", "N.E.", "S.O." und "S.E.". Ursprungswerk: "Atlas nouveau" von Edme Mentelle (Paris, 1782?). Handschriftlicher Vermerk auf der Kartenrückseite: "... par Mentelle". Koloriert **Ryh 2501 : 38**

2232 Carte du gouvernement de Bretagne / par le Sr. Robert de Vaugondy, géographe ordinaire du roi, de S. M. polonoise Duc de Lorraine et de Bar, et associé de l'académie royale des sciences et belles-lettres de Nancy et censeur royal. – [Ca. 1:460000]. – A Paris : chez Delamarche géographe rue du Foin St. Jacques au collège de M.tre Gervais, [zwischen 1780 und 1820]. – 1 Karte : Kupferdruck ; 48 x 62 cm

Nebenkarte unten links: "Passage de l'Iroise" (13 x 12 cm). Liste der Einteilung der Bretagne rechts. Titel oben, Massstabsleisten unten Mitte. Grenzen koloriert **Ryh 2501 : 39**

2233 Carte de l'evesché de Nantes : dédiée a Monseigneur le Duc de Bourgogne : avec privilege de Sa Majesté / par son très-humble et très-obeissant serviteur H. Jaillot. – [Ca. 1:330000]. – A Paris : chez le Sr. Jaillot geographe du roy joignant les grands Augustins aux deux globes, 1696. – 1 Karte : Kupferdruck ; 43 x 55 cm

Titel oberhalb der Karte: "Nova Nannetensis episcopatus tabula : ad usum serenissimi Burgundiæ ducis". Legende oben links, Erläuterungen unten rechts. Koloriert **Ryh 2501 : 51**

2234 L'evesché de Vannes : divisé en ses doyennés et territoires. – [Ca. 1:300000]. – A Paris : chez le Sr. Jaillot geographe du roy joignant les grands Augustins aux deux globes, [nach 1686]. – 1 Karte : Kupferdruck ; 43 x 56 cm
Titel oben rechts, Legende unten links, Massstabsleisten unten rechts. Koloriert **Ryh 2501 : 54**

2235 Nouvelle carte de l'evêché de Rennes : divisée en ses deux archidiaconés et ses six dovennés, conforme aux dernieres observations de M.rs de l'academie r.le des sciences, et levées sur les lieux : dédiée a Monseigneur l'illustre et revérendissime Francois Bareaud de Girac évêque de Rennes, Abbé des abbayes de St. Evroult et de St. Sever-Cap conseiller du roi en tous ses conseils / par Mr. l'Abbé Godet. – [Ca. 1:170000]. – A Paris : chez Dezauche successeur des S.rs Del'Isle et Buache rue des Noyers pres la rue des Anglois ; a Rennes : chés Guillot M.d'estampes : Le Dillais M.d'estampes, [nach 1779]. – 1 Karte : Kupferdruck ; 52 x 72 cm

Titelkartusche oben links, Legende unten links, Massstabsleisten unten. Westen oben. Koloriert **Ryh 2501 : 55**

2236 Carte géométrique du comté nantois : dédiée a Monseigneur le Duc d'Aiguillon ... : avec privilège du roy / par son très humble et très obéissant serviteur Ogée, sous-ingénieur des ponts et chaussées au dit comté ; gravée par P. N. Le Roy ingénieur géog. du roy. – [Ca. 1:210000]. – [S.l.] : [s.n.], 1768. – 1 Karte : Kupferdruck ; 58 x 87 cm

Koloriert

Ryh 2501 : 56

6.2.2 Bretagne: Départements, Inseln • Brittany: départements, islands

2237 Bretagne : départements, îles voisines. – [Versch. Orte], 1705–1793. – 16 Kt. (in Sammelband) ; 54 cm
Systematische Gliederung nach Ryhiner: Kap. 6 (Gallia), Sektion 2 (Gallia septentrionalis pars occidentalis olim Neustria), Bd. 2 **Ryh 2502**

2238 Carte des départemens des Côtes du Nord, du Finistère, de l'Ille et Vilaine, de la Loire inférieure et du Morbihan : avec les g.des routes et chemins de communication et les distances en lieues du pays d'une ville ou d'un bourg à l'autre y compris même les villages où les routes se croisent / par M. Brion ingénieur géographe du roy 1790. – [Ca. 1:1300000]. – A Paris : chez le Sr. Desnos ing. géog. pour les glôbes et sphères ruë St. Jacques au glôbe, 1790. – 1 Karte : Kupferdruck ; 22 x 25 cm, Bildgröße 32 x 42 cm. – (Atlas national et général de la France en 20 cartes ; Pl. 13)

Umrahmung mit separater Platte gedruckt. Numerierung oben rechts: Pl. 13. Ursprungswerk: "Atlas national et général de la France en 20 cartes" bei L.-C. Desnos (Paris, 1790). Koloriert

Ryh 2502 : 1

2239 Département du Finistère : decreté le 22 janvier 1790 par l'assemblée nationale et divisé en 9 districts et en 80. cantons / gravé par D'Houdan. – [Ca. 1:270000]. – A Paris : au bureau de l'atlas national rue de la Harpe n.o 26 : et au dépôt de cet atlas placé au cabinet

bibliographique rue de la Monnoye n.o 5, 1790. – 1 Karte : Kupferdruck ; 48 x 48 cm. – (Atlas national de France ; No. 34)

Liste der districts und cantons links. Nullmeridiane: Ferro und Paris. Numerierung oben links ("No. 34") und oben rechts ("Rég. Nord-Ouest 7. 72"). Koloriert **Ryh 2502 : 2**

2240 Département des Côtes du Nord : décrété le 30. janvier 1790 par l'assemblée nationale : divisé en 9 districts et en 81. cantons / gravé par d'Houdan. – [Ca. 1:260000]. – A Paris : chez Dumez directeur de l'atlas national rue de la Harpe n.o 26 : et au dépôt de cet atlas placé au cabinet bibliographique rue de la Monnoye n.o 5, 1790. – 1 Karte : Kupferdruck ; 48 x 49 cm. – (Atlas national de France ; No. 44)

Liste der districts und cantons links. Nullmeridiane: Ferro und Paris. Numerierung oben links ("No. 44") und oben rechts ("Rég. Nord-Ouest 8. 73"). Koloriert **Ryh 2502 : 3**

2241 Département du Morbihan : decreté le 30. janvier 1790 par l'assemblée nationale et divisé en 9 districts et en 71. cantons / gravé par D'Houdan. – [Ca. 1:270000]. – A Paris : au bureau de l'atlas national rue de la Harpe n.o 26 : et au dépôt de cet atlas rue de la Monnoye n.o 5, 1790. – 1 Karte : Kupferdruck ; 48 x 48 cm. – (Atlas national de France ; No. 33)

Liste der districts und cantons links. Nullmeridiane: Ferro und Paris. Numerierung oben links ("No. 33") und oben rechts ("Rég. Nord-Ouest 6. 71"). Koloriert **Ryh 2502 : 4**

2242 Département de la La Loire inferieure : décrété le 30. janvier 1790 par l'assemblée nationale : divisé en 9 districts et en 53. cantons / gravé par d'Houdan. – [Ca. 1:260000]. – A Paris : au bureau de l'atlas national rue Serpente n.o 15 : et au dépôt du dit atlas rue de la Monnoye n.o 5, 1790. – 1 Karte : Kupferdruck ; 48 x 48 cm. – (Atlas national de France ; No. 22)

Liste der districts und cantons links. Nullmeridiane: Ferro und Paris. Numerierung oben links ("No. 22"). Koloriert **Ryh 2502 : 5**

2243 Département de Lille [et] Vilaine : decreté le 30 janvier 1790 par l'assemblée nationale : divisé en 9 districts et en 79. cantons / gravé par d'Houdan. – [Ca. 1:260000]. – A Paris : au bureau de l'atlas national rue de la Harpe n.o : et au dépôt de cet atlas rue de la Monnoye n.o 5, 1790. – 1 Karte : Kupferdruck ; 48 x 48 cm. – (Atlas national de France ; No. 31)

Liste der districts und cantons links. Nullmeridiane: Ferro und Paris. Numerierung oben links ("No. 31"). Koloriert **Ryh 2502 : 6**

2244 Département du Morbihan : divisé en 9 districts et en 71 cantons / par le citoyen L.s Capitaine premier ing.r de la carte générale de la République française. – [Ca. 1:350000]. – A Paris : [s.n.], l'an 1.er de la republique [1793]. – 1 Karte : Kupferdruck ; 34 x 39 cm. – (Atlas de la France)

Liste der Distrikte unten links. Nullmeridiane: Paris und Isle de Fer. Koloriert **Ryh 2502 : 9**

2245 Département de la Loire inférieure : divisé en 9 districts et en 53 cantons / par M. Capitaine premier ingénieur de la carte de la France. – [Ca. 1:350000]. –

[Paris] : [s.n.], [nach 1790]. – 1 Karte : Kupferdruck ; 34 x 40 cm. – (Atlas de la France)

Liste der Distrikte unten links. Nullmeridiane: Paris und Isle de Fer. Koloriert **Ryh 2502 : 10**

2246 Département de l'Isle et Vilaine : divisé en 9 districts et en 79 cantons / par L. Capitaine premier ingénieur de la carte générale de la France. – [Ca. 1:350000]. – A l'observatoire à Paris : [s.n.], l'an 2.e de la liberté [1794]. – 1 Karte : Kupferdruck ; 41 x 35 cm. – (Atlas de la France)

Liste der Distrikte oben rechts. Nullmeridiane: Paris und Isle de Fer. Koloriert **Ryh 2502 : 11**

2247 Les environs de l'Orient et du Port Louis : dédiés à Monseigneur le Comte d'Argençon ministre et secretaire d'etat de la guerre / par son très humble et très obéissant serviteur Le Rouge ingen.r geographe du roi. – A Paris : [G. L. Le Rouge] rue des Augustins, [zwischen 1740 und 1780]. – 1 Plan auf 2 Blättern : Kupferdruck ; 47 x 89 cm Titeltartusche oben Mitte, Legende oben rechts, Massstabsleisten unten links und rechts. Westen oben **Ryh 2502 : 47**

2248 Marquisat et gouvernement de Bell-Isle : divisée en ses quatre paroisses, du Palais, de Bangor, de Lomaria, et de Sauzon : avec pri. du roy / par N. de Fer, geographe de Monseigneur le Dauphin. – [Ca. 1:45000]. – A Paris : [N. de Fer] dans l'isle du palais sur le quay de l'orloge a la sphere royale, 1705. – 1 Karte : Kupferdruck ; 21 x 29 cm Erläuterungen unten links. Numerierung oben rechts: 23. Koloriert **Ryh 2502 : 51**

2249 Accurate Carte der Insul Belle Isle an der mittägigen Küste von Bretagne. – [Ca. 1:30000]. – [Nürnberg] : [Homännische Erben], [nach 1761]. – 1 Karte : Kupferdruck ; 35 x 42 cm Nebenkarte unten rechts (Le Palais, 14 x 14 cm). Titelfeld mit Erläuterungen unten links, Massstabsleiste unten Mitte. Handschriftlicher Vermerk auf dem Registerblatt des Sammelbandes: "... par Hom hered". Koloriert **Ryh 2502 : 52**

2250 Carte particuliere de Bell-Isle / levée géométriquement par Mr. Paris. – [Ca. 1:40000]. – A Paris : chés Lattré graveur rue St. Jacques ..., 1761. – 1 Karte : Kupferdruck ; 31 x 45 cm Koloriert **Ryh 2502 : 53**

2251 Bell'Isle : avec partie des côtes de Bretagne et les isles voisines / par le Sr. Brion ingénieur géographe. – [Ca. 1:75000]. – A Paris : chez Mondhare et Jean rue St. Jean de Beauvais, 1761. – 1 Karte : Kupferdruck ; 33 x 43 cm Nebenkarte oben rechts: "Plan de la citadelle de Bell'Isle et du Palais" (13 x 11 cm). Erläuterungen im Titelfeld oben links, Legende unten rechts. Koloriert **Ryh 2502 : 54**

2252 Carte de l'isle de Belle-Isle : dressée au dépost des cartes et plans de la marine : par ordre de M. Berryer ministre et secretaire d'etat aiant le département de la marine / par le S. Bellin ingénieur de la marine et du depost des plan [et]ca. – A Paris : chez l'auteur rue du Doyenés près St. Louis du Louvre, 1761. – 1 Plan :

Kupferdruck ; 59 x 88 cm. – (Hydrographie française ; No. 29)

Nebenkarten oben links ("Plan du bourg, havre et citadelle de Belle-Isle", 19 x 20 cm, mit Legende) und oben rechts (Übersichtskarte des Küstenabschnittes / levées par Mr. de la Voye, 21 x 20 cm). Nullmeridian: Paris, Westsüdwest oben. Numerierung oben rechts: "No. 29". Ursprungswerk: "Hydrographie française" von J. N. Bellin (Versailles, 1773). Koloriert **Ryh 2502 : 55**

2253 Carte topographique ou description très particuliere de l'isle de Belle-Isle : divisée en ses quatre paroisses : faite d'après plusieurs autres qui ont été levées sur les lieux ... : dédiée et présentée au roy : avec privilege du roy / par son très humble, très obéissant très fidèle serviteur et sujet le Chevalier de Beaurain géographe ordinaire du roy et ci devant de l'education de Monseigneur le Dauphin ; Perrier sculp. ; [Kartusche:] Martinet del [et] sc. – A Paris : chez le Chevalier de Beaurain ..., 1761. – 1 Plan auf 2 Blättern : Kupferdruck ; 48 x 69 cm

Nebenkarten oben links ("Plan du bourg ou ville et citadelle du Palais ou de Belle-Isle", 18 x 22 cm, mit Legende) und oben rechts ("Carte des côtes de Bretagne", ca. 1:1 200 000, 15 x 22 cm). "Plans des principales batteries" oben Mitte, Erläuterungen unten. Westsüdwest oben. Koloriert **Ryh 2502 : 56**

6.2.3 Normandie • Normandy

2254 Normandie : Generalkarten nach den ehemaligen Abteilungen. – [Versch. Orte], 1633–1785. – 37 Kt. (in Sammelband) ; 54 cm
Systematische Gliederung nach Ryhiner: Kap. 6 (Gallia), Sektion 2 (Gallia septentrionalis pars occidentalis olim Neustria), Bd. 3 **Ryh 2503**

2255 Normandia ducatus / Ioannes Ianssonius excudit. – [Ca. 1:510000]. – [Amsterdam] : [Joannes Janssonius], [um 1680]. – 1 Karte : Kupferdruck ; 37 x 51 cm. – (Joannis Janssonii novus atlas)
Titelkartusche oben Mitte, Massstabskartusche unten rechts. Ursprungswerk: "Joannis Janssonii novus atlas", Bd. 2 (Amsterdam, erschienen um 1680). Koloriert **Ryh 2503 : 2**

2256 Normandia dvcatvs. / excudit Guiljelmus Blaeu. – [Ca. 1:510000]. – [Amsterdam] : [Willem Janszoon Blaeu], [1642 oder 1643]. – 1 Karte : Kupferdruck ; 37 x 51 cm. – (Novvs Atlas, das ist Welt-beschreibung. Ander Theil)
Deutscher Text ("Das Hertzogthumb Normandien.") auf der Rückseite. Titelkartusche oben Mitte, Massstabsleiste unten rechts. Seitennumerierung (Rückseite): "40" (oben), "Frankreich." und "Pp" (unten). Ursprungswerk: 2. Teil des "Novus Atlas" hrsg. von Joan und Cornelius Blaeu (Deutsche Ausgabe. – Amsterdam, 1642/43). Koloriert **Ryh 2503 : 3**

2257 Duché et gouvernement de Normandie : aueq priuilege pour vingt ans / par N. Sanson d'Abbeuille geografe du roy ; R. Cordier Abbauil. sculp. – [Ca. 1:880000]. – [Paris] : [s.n.], 1667. – 1 Karte : Kupferdruck ; 37 x 50 cm
Koloriert **Ryh 2503 : 5**

2258 Normannia ducatus, tum superior ad ortum, tum inferior ad occasum, præfectura generalis : in qua distinctissime exhibentur ejus archiepiscopus Rothomagensis; quiq[ue] ab eo dependent sex episcopus subalterni; quorum metropoles Ebroca, Lexovium, Constantia Castra, Bajocæ, Abrincæ, et Sagium : quibus accedunt præfectura propria portus gratiæ; et adjacent in mari insula que juris Anglici Cæsarea sive Jarsey : c. pr. / dicta Ger.o et Leo.o Valk. – [Ca. 1:600000]. – [Amsterdam] : [Gerard und Leonardus Valck], [nach 1705]. – 1 Karte : Kupferdruck ; 46 x 58 cm
Titel oben, Massstabsleisten oben rechts. Koloriert **Ryh 2503 : 7**

2259 Duche et gouvernement general de Normandie : divise en haut et bas en divers pays et balliages avec le gouvernement general de Havre de Grace : avec priv. des etats d'Hollande et de Westfrise / par F. de Witt. – [Ca. 1:590000]. – A Amsterdam : [F. de Wit], [nach 1688]. – 1 Karte : Kupferdruck ; 48 x 59 cm
Nebenkarte oben Mitte: "Les isles de Garnezy Ierzay et Aurigny ..." (ca. 1:590 000, 15 x 15 cm). Titelkartusche oben rechts, Massstabsleisten und Legende unten rechts. Koloriert **Ryh 2503 : 8**

2260 Duche et gouvernement general de Normandie : divise en haut et bas en divers pays et balliages avec le gouvernement general de Havre de Grace : avec priv. des etats d'Hollande et de Westfrise / par F. de Witt. – [Ca. 1:590000]. – A Amsterdam : se vend chez J. Còvens et C. Mortier, [zwischen 1721 und 1778]. – 1 Karte : Kupferdruck ; 48 x 59 cm
Nebenkarte oben Mitte: "Les isles de Garnezy Ierzay et Aurigny ..." (ca. 1:590 000, 15 x 15 cm). Titelkartusche oben rechts, Massstabsleisten und Legende unten rechts. Koloriert **Ryh 2503 : 9**

2261 Le duché et gouvernement de Normandie : divisée en haute et basse Normandie en divers pays; et par evechez, avec le gouvernement general du Havre de Grace / par le Sr. Sanson geographe ordinaire du roy. – [Ca. 1:460000]. – A Paris : chez H. Jaillot au deux Globes, 1695. – 1 Karte : Kupferdruck ; 55 x 87 cm
Legende oben links. Titel oberhalb Karte wiederholt. Koloriert **Ryh 2503 : 10**

2262 Le duché et gouvernement de Normandie : divisée en haute et basse Normandie, en divers pays; et par evechez, avec le gouvernement general du Havre de Grace : à l'usage de Monseigneur le Duc de Bourgogne / par son tres humble et tres obeissant serviteur H. Jaillot. – [Ca. 1:720000]. – A Paris : [A.-H. Jaillot], 1695. – 1 Karte : Kupferdruck ; 47 x 59 cm
Titel oberhalb Karte: "Nova ducatus et præfecturæ Normanniæ tabula : ad usum serenissimi Burgundiæ ducis". Legende unten links. Koloriert **Ryh 2503 : 12**

2263 Le duché et gouvernement de Normandie : divisée en haute et basse Normandie, en divers pays; et par evechez, avec le gouvernement general du Havre de Grace : à l'usage de Monseigneur le Duc de Bourgogne : avec privil. / par son tres humble et tres obeissant serviteur H. Jaillot. – [Ca. 1:720000]. – A Amsterdam : chez J.

Cóvens et C. Mortier, [zwischen 1721 und 1778]. – 1 Karte : Kupferdruck ; 47 x 59 cm

Titel oberhalb Karte: "Nova ducatus et praefecturae Normanniae tabula : ad usum serenissimi Burgundiae ducis". Legende unten links. Koloriert

Ryh 2503 : 13

2264 Le gouvernement general de Normandie : divisé en haute et basse : avec privilege du roy / par N. de Fer geographe de Sa Majesté catolique et de Monseigneur le Dauphin ; gravé par P. Starck-man. – [Ca. 1:540000]. – A Paris : chez Danet gendre de l'auteur sur le pont Notre Dame a la Sphere royale, 1710. – 1 Karte : Kupferdruck ; 45 x 65 cm

Koloriert

Ryh 2503 : 15

2265 Carte de Normandie : ou sont marquez éxa.c.teme[n]t les pays ou contrées enfermées da[n]s cette province aussi bien que les villes bourgs paroisses et autres lieux : avec privilege du roy / par Guillaume Delisle de l'academie royale des sciences. – [Ca. 1:390000]. – A Paris : chez l'auteur sur le quay de l'Horloge, decembre 1716. – 1 Karte : Kupferdruck ; 47 x 65 cm

Erläuterungen oben links. Koloriert

Ryh 2503 : 16

2266 Carte de Normandie : ou sont marqués éxa.c.teme[n]t les pays ou contrées enfermées da[n]s cette province aussi bien que les villes bourgs paroisses et autres lieux : avec privilege du roy / par Guillaume Delisle de l'academie royale des sciences ; Ph. Buache p.g.d.r. d. l'a.r.d.s. gendre de l'auteur. – [Ca. 1:390000]. – A Paris : chez Dezauche graveur successeur et possesseur du fond géographique des S.rs Delisle et Buache et chargés de l'entrepo't général des cartes de la marine rue des Noyers, [nach 1779]. – 1 Karte : Kupferdruck ; 47 x 65 cm

Titel oben Mitte, Massstabsleisten und Erläuterungen oben links. Koloriert

Ryh 2503 : 17

2267 Carte de Normandie : ou sont marquez exactement les pays ou contrées enfermées dans cette province aussi bien que les villes bourgs paroisses et autres lieux / par G. Del'Isle de l'Academie royale des sciences ; J. Condé s. – [Ca. 1:400000]. – A Amsterdam : chez J. Còvens et C. Mortier, [zwischen 1721 und 1778]. – 1 Karte auf 2 Blättern : Kupferdruck ; 47 x 64 cm

Titel und Massstabsleisten oben Mitte, Legende oben links.

Koloriert

Ryh 2503 : 18

2268 Le gouvernement de Normandie [et] une partie de l'Isle de France d'Orleanois [et] de Bretagne. – Nouvellem.t mis au jour. – [Ca. 1:600000]. – A Amsterdam : chez Rein. en Ios. Ottens, [zwischen 1725 und 1750]. – 1 Karte : Kupferdruck ; 54 x 58 cm

Nordöstlicher Teil der Karte angeklebt. Titel oben Mitte, Massstabsleisten oben rechts, Legende oben links. Koloriert

Ryh 2503 : 19

2269 Le gouvernement general de Normandie : divisée en ses trois généralitez, sçavoir Roüen, Caen et Alençon et subdivisée en ses trente deux elections : dressée sur les memoires les plus nouveaux : dédiée a S. A. R. Monseigneur le Duc d'Orleans regent du royaume : avec

privilege du roy / par son tres humble et tres obeissant serviteur B. Jaillot geographe du roy ; P. Starck-man sculpsit. – [Ca. 1:330000]. – A Paris : chez l'auteur proche les grands Augustins aux deux globes, 1781. – 1 Karte auf 2 Blättern : Kupferdruck ; 66 x 100 cm

Nebenkarte unten rechts: "Les isles angloises, dans leur juste position ..." (ca. 1:650000, 18 x 17 cm). Legende links oben und unten. Koloriert

Ryh 2503 : 20–21

1781. – 1 Blatt.

Ryh 2503 : 20

1781. – 1 Blatt.

Ryh 2503 : 21

2270 Normannia : Galliae celebris provincia in terras suas et ballifiatus divisa / ex prototypo de l'Isliano in hanc formam redacta, curantibus Homannianis Heredibus. – [Ca. 1:450000]. – Norimb. [Nürnberg] : [Homännische Erben], [nach 1730]. – 1 Karte : Kupferdruck ; 47 x 56 cm

Titelkartusche mit Legende oben links, Massstabsleisten oben rechts. Titel oberhalb Karte: "Carte de Normandie ...". Koloriert

Ryh 2503 : 22

2271 Duche et gouvernement general de Normandie : divise en haut et bas en divers pays et balliages avec le gouvernement general de Havre de Grace : avec priv. du vicar: du St: imp. Rom: dans les endroits de Soua: et d'la jur. de Franc: / par Matthieu Seutter geogr. imperial d'Augsbourg ; Tob. Conr. Lotter sculpsit. – [Ca. 1:590000]. – [Augsburg] : [M. Seutter], [zwischen 1740 und 1760]. – 1 Karte : Kupferdruck ; 49 x 58 cm

Nebenkarte oben Mitte: "Les isles de Garnezy Ierzay et Aurigny font partie de la Normandie ..." (ca. 1:440000, 15 x 15 cm).

Titelkartusche oben rechts, Massstabsleisten und Legende unten rechts. Koloriert

Ryh 2503 : 23

2272 Gouvernement général de Normandie : divisé en ses sept bailliages de Coutances, Caen, Caux, Rouen, Evreux, Gisors, et Alençon : avec privilege / par le Sr. Robert géographe ordinaire du roy. – [Ca. 1:560000]. – [Paris] : [G. et D. Robert de Vaugondy], 1751. – 1 Karte : Kupferdruck ; 47 x 57 cm. – (Atlas universel / G. und D. Robert de Vaugondy)

Nebenkarte oben links ("Supplément pour les isles Grenezey et Jersey, appartenantes aux Anglois", 14 x 11 cm). Ursprungswerk: "Atlas universel" von G. und D. Robert de Vaugondy (Paris, erschienen 1757/58). Koloriert

Ryh 2503 : 24

2273 Carte du gouvernement de Normandie avec celui du Maine et Perche : proiettée et assujettie aux observat. par M. Bonne M.tre de mathémat. à Paris 1771 / par P. Santini. – [Ca. 1:640000]. – A Venise : chez Mr. Remondini, 1777. – 1 Karte : Kupferdruck ; 42 x 57 cm. – (Atlas universel / P. Santini, G. A. Remondini ; Vol. 1, Karte 13)

Blattnummer oben rechts: "P. I. J3". Ursprungswerk: Neuauflage des "Atlas universel" von P. Santini (Venedig, 1776) durch G. A. Remondini (Venedig, 1784). Koloriert

Ryh 2503 : 27

2274 Le gouvernement general de Normandie : divisé en haute et basse : a.p.d.r. – Revue corrigée et augmentée sur les nouvelles observations. – [Ca. 1:720000]. – A Paris : chez Desnos géographe ingénieur pour les globes spheres et instruments de mathématique rue St. Jacques au globe,

1770. – 1 Karte : Kupferdruck ; 45 x 63 cm
Koloriert **Ryh 2503 : 28**

2275 Li governi di Normandia del Maine, e Perche : di nuova proiezione : con privilegio dell'eccellentissimo senato / G. Zuliani incise. – [Ca. 1:950000]. – Venezia : presso Antonio Zatta, 1777. – 1 Karte : Kupferdruck ; 29 x 39 cm. – (Atlante novissimo)

Numerierung oben rechts: C.VIII. Ursprungswerk: Band 1 des "Atlante novissimo" von Antonio Zatta (Venezia, ca. 1788). Auf Papier aufgeklebt. Koloriert **Ryh 2503 : 29**

2276 Carte de la Normandie : divisée par généralités et subdivisée par elections : avec privilège du roy / par Mr. L. F. Legendre. – [Ca. 1:320000]. – A Paris : chez Lattré graveur ordinaire du roi de M. le Duc d'Orleans et de la ville rue St. Jacques a la ville de Bordeaux, 1777. – 1 Karte auf 2 Blättern : Kupferdruck ; 62 x 96 cm
Koloriert **Ryh 2503 : 30**

2277 Carte du gouvernement de Normandie / par le S. Robert de Vaugondy géog. ord. du roi, de S. M. polonoise Duc de Lorraine et de Bar, et associé de l'académie royale des sciences et belles-lettres de Nancy et censeur royal. – [Ca. 1:460000]. – A Paris : chés Fortin mécanicien du roy rue de la Harpe, 1778. – 1 Karte : Kupferdruck ; 47 x 64 cm

Nebenkarte oben Mitte: Kanalinseln (ca. 1:460 000, 18 x 14 cm. Unterteilung des Gouvernements auf der rechten Seite. Koloriert **Ryh 2503 : 31**

2278 Carte de la province de Normandie : divisée en haute et basse et assujettie aux observations de MM. de l'Academie r.le des sciences : avec privilege du roi / par le Sr. Clermont ingenieur-geographe ; Glot fecit ; [Kartusche:] E. Voysard sculp. – [Ca. 1:320000]. – A Paris : chez Esnauts et Rapilly rue St. Jacques a la ville de Coutances, 1780. – 1 Karte auf 2 Blättern : Kupferdruck ; 74 x 102 cm

Nebenkarte unten rechts ("Les isles anglaises", 20 x 19 cm). Koloriert **Ryh 2503 : 32–33**

1780. – 1 Blatt. **Ryh 2503 : 32**
1780. – 1 Blatt. **Ryh 2503 : 33**

2279 Carte de la province de Normandie : dressée sur les memoires les plus recents et assujettie aux observations de M.rs de l'academie royale des sciences / par le Sr. Duperrier ingenieur geographe. – [Ca. 1:390000]. – A Rouen : chez l'auteur, 1780. – 1 Karte : Kupferdruck ; 48 x 68 cm

Nebenkarte oben Mitte: Kanalinseln (17 x 15 cm). Koloriert **Ryh 2503 : 34 A**

2280 Le duché et gouvernement de Normandie : divisé par evechez et en divers pais : avec le gouvernement général du Havre de Grace : dressé sur les mémoires les plus nouveaux. – [Ca. 1:390000]. – A Paris : chez Crepy, 1736. – 1 Karte : Kupferdruck ; 48 x 68 cm
Nebenkarte oben Mitte: "Les isles angloise ...", (17 x 17 cm).
Legende oben Mitte. Grenzen und Städte koloriert **Ryh 2503 : 34 B**

2281 Le duché et gouvernement de Normandie : divisé par evechez et en divers pais : avec le gouvernement général du Havre de Grace : dressé sur les mémoires les plus nouveaux. – [Ca. 1:390000]. – A Paris : chez Crepy, 1783. – 1 Karte : Kupferdruck ; 48 x 68 cm
Nebenkarte oben Mitte: "Les isles angloise ..." (17 x 17 cm).
Legende oben Mitte. Koloriert **Ryh 2503 : 35**

2282 Carte de la province de Normandie qui comprend les gouvernements militaires de Normandie et du Havre de Grace : divisée en tous ses pays : dressée sur les memoires les plus nouveaux et soumise aux observations astronomiques et operations trigonometriques de Messieurs de l'academie royale des sciences / par J. B. Nolin geographe. – [Ca. 1:310000]. – A Paris : chez Basset rue St. Jacques, 1785. – 1 Karte : Kupferdruck ; 45 x 50 cm
Erläuterungen ("Description de la province de Normandie") links und rechts. Numerierung oben rechts: 10. Koloriert **Ryh 2503 : 36**

2283 Gouvernement de Normandie. / gravé par P. F. Tardieu ; escrit par Ph. Macquet. – [Ca. 1:360000]. – [Paris] : [Mentelle], [1782]. – 1 Karte auf 4 Blättern : Kupferdruck ; 60 x 82 cm. – (Atlas nouveau / Edme Mentelle ; 26)
Nebenkarte oben links: Kanalinseln (14 x 16 cm). Titelfeld unten links, Massstabsleisten unten rechts. Nullmeridiane: Paris und Ferro. Numerierung jeweils oben rechts: 26, [N.O.], N.E., [S.O.] und [S.E.]. Ursprungswerk: "Atlas nouveau" von Edme Mentelle (Paris, 1782?). Handschriftlicher Vermerk auf der Kartenrückseite: "... par Mentelle". Koloriert **Ryh 2503 : 37**

2284 Le pais de Cavx. – [Ca. 1:400000]. – A Amsterdam : imprimé chez Henry Hondius ; et se vendent a Paris : ches Melchior Tavernier aupres du Palais, [1633]. – 1 Karte : Kupferdruck ; 36 x 48 cm. – (Atlas ou representation du monde universel, et des parties d'icelui)
Titel- und Massstabskartusche unten links. Französischer Text auf der Kartenrückseite ("Le baillage de Cavx."). Seitennumerierung (Rückseite): "253" (oben), "Sss 3" (unten). Ursprungswerk: "Atlas ou representation du monde universel, et des parties d'icelui" von G. Mercator und J. Hondius (Amsterdam : H. Hondius, 1633). Koloriert **Ryh 2503 : 46**

2285 Carte du diocese de l'evesché d'Eureux en Normandie : avec priuilege du roy pour vingt ans / par P. Du Val d'Abbeville geographe du roy ; I. Somer sculp. – [Ca. 1:170000]. – A Paris : chez l'auteur, 1654. – 1 Karte : Kupferdruck ; 42 x 52 cm. – (Cartes de geographie les plus nouvelles et les plus fideles)
Widmungskartusche oben rechts: "A Monseigneur Monseigneur Messire Gilles Boutauld ...", Legende unten rechts. Ursprungswerk: "Cartes de geographie les plus nouvelles et les plus fideles" von Pierre Duval (Paris, 1679). Koloriert **Ryh 2503 : 51**

2286 Carte du diocese de l'evesché d'Eureux en Normandie : avec priuilege / I. Somer sculp. – [Ca. 1:170000]. – A Paris : chez le Sr. Robert geog. ord. du roy sur le quay de l'Horloge du palais proche la rue du Harlay, [zwischen 1730 und 1750]. – 1 Karte : Kupferdruck ; 42 x 52 cm

Titelkartusche oben links, Massstabsleiste oben rechts, Legende unten rechts. Koloriert

Ryh 2503 : 52

2287 Carte topographique du diocese de Lizieux : dressee par ordre d'illustrissime et reverendissime Messire Henri-Ignace de Brancas, eveque et Comte de Lizieux / gravé par Delahaye. – [Ca. 1:140000]. – [Paris] : [s.n.], [zwischen 1750 und 1780]. – 1 Karte auf 2 Blättern : Kupferdruck ; 70 x 50 cm

Nebenkarte unten rechts: "Pagus et comitatus Lexoviensis, antea civitas Lexoviorum / ex vetustis paginis depromsit d'Anville geographus regius" (16 x 12 cm). Titelkartusche oben links, Massstabsleiste unten links, Legende und Erläuterungen unten links und rechts. Koloriert

Ryh 2503 : 53

2288 Le diocese de Sees : divisé en ses cinq archidiaconez dont trois sont situez en Normandie sçavoir, les archidiaconez de Séez, d'Hiesmois, et du Houle et deux dans la province du Perche qui sont ceux de Bellesmois, et de Corbonnois : le tout subdivisé en seize doyennez rureaux : dedié a Monseigneur Dominique Barnabé Turgot ... par son tres-humble et tres-obeissant serviteur B. Jaillot geographe du roy : avec privilege de Sa Majesté / levé exactement sur les lieux par Fr. L. de La Salle ; Jenvilliers sculp. – [Ca. 1:240000]. – A Paris : chez le Sr. Jaillot joignant les grands Augustins aux deux globes, 1718. – 1 Karte : Kupferdruck ; 59 x 49 cm
Legende unten links. Koloriert

Ryh 2503 : 54

2289 Carte topographique du diocese de Bayeux : divisé en ses quatre archidiaconés et ses dix sept doyens : dediée a Monseigneur l'illustrissime et reverendissime Paul d'Albert de Luynes évêque de Bayeux : avec privilege du roy pour 20 ans / levée géométriquement selon ses ordres par Monsieur Outhier Prêtre; assujettie aux observations de Mess.rs de l'academie, et aux operations de Monsieur de Cassini ; mise au jour par son tres humble et tres obeissant serviteur Bernard Jaillot géographe ord.re de Sa Majesté ; Delahaye sculpsit ; [Kartusche:] De Poilly fe. – [Ca. 1:140000]. – A Paris : chez le Sr. Jaillot geographe ord.re du roy quay et a costé des grands Augustins, 1782. – 1 Karte auf 2 Blättern : Kupferdruck ; 69 x 93 cm

Nebenkarten unten links ("Plan et environs de la ville de Bayeux", 18 x 25 cm) und unten rechts ("Plan de la ville et faubourgs de Caen", 18 x 30 cm). Erläuterungen und Legende unten rechts.

Koloriert

Ryh 2503 : 55–56

1782. – 1 Blatt.

Ryh 2503 : 55

1782. – 1 Blatt.

Ryh 2503 : 56

2290 Carte particuliere du diocese de Rouen : dressée sur les lieux : avec privilege du roy / par Mr. Fremont de Dieppe, sous les yeux et par les ordres de Feu M.re Jacques Nicolas Colbert, archevesque de Rouen ; cette carte est gravée par Berey rue St. Jacques. – [Ca. 1:110000]. – A Paris : chez Dezauche successeur des S.rs Del'Isle et Buache 1.ers géographes du roi rue des Noyers près la rue des Anglois, 1781. – 1 Karte auf 6 Blättern : Kupferdruck ; 134 x 157 cm

Widmungskartusche oben rechts: "A Messieurs Messieurs les Doyen, Chanoines, et Chapitre de l'eglise metropolitaine de Roüen

primatiale de Normandie". Kartusche mit Legende unten links.

Koloriert

Ryh 2503 : 57–62

1781. – 1 Blatt.

Ryh 2503 : 57

1781. – 1 Blatt.

Ryh 2503 : 58

1781. – 1 Blatt.

Ryh 2503 : 59

1781. – 1 Blatt.

Ryh 2503 : 60

1781. – 1 Blatt.

Ryh 2503 : 61

1781. – 1 Blatt.

Ryh 2503 : 62

2291 Diocese de Coutances : divisé en ses quatre archidiaconés et vint-deux doiennés ruraux : avec les isles de Iersay, Grenesey, Cers, Herms, Aurigni e[t]c. : dedié a Monseigneur l'evêque de Coutances : avec privilege du roi 1783 / F. de la Pointe, et Iacoba Panouse sculps. – Nouvellement revue corrigée et augmentée des nouvelles routes [et]c.a / par Dezauche géographe successeur des S.rs De l'Isle et Buache, premier géographe du roi et de l'academie royale des sciences. – [Ca. 1:160000]. – A Paris : chez Dezauche ... rue des Noyers, année 1783. – 1 Karte auf 4 Blättern : Kupferdruck ; 83 x 108 cm
Kartusche mit Legende unten links. Koloriert

Ryh 2503 : 63–64

[Feuille 2 et 4]. – 1783. – 2 Blätter.

Ryh 2503 : 63

[Feuille 1 et 3]. – 1783. – 2 Blätter.

Ryh 2503 : 64

6.2.4 Normandie: Départements • Normandy: départements

2292 Normandie : départements. – [Versch. Orte], 1790–1795. – 8 Kt. (in Sammelband) ; 54 cm

Systematische Gliederung nach Ryhiner: Kap. 6 (Gallia), Sektion 2 (Gallia septentrionalis pars occidentalis olim Neustria), Bd. 4

Ryh 2504

2293 Carte des départemens de la Manche, du Calvados, de l'Orne, de l'Eure et de la Seine inférieure : avec toutes les routes, et les distances en lieues d'usages dans ces pays : A. P. D. R. / par M. Brion ingénieur géographe du roy ; dirigé par le Sr. Desnos ing. géog. pour les glôbes et sphères. – [Ca. 1:1200000]. – A Paris : chez le S. Desnos rue St. Jacques au globe, 1790. – 1 Karte : Kupferdruck ; 22 x 32 cm, Bildgrösse 32 x 42 cm. – (Atlas national et général de la France en 20 cartes ; Pl. 5)

Umrahmung mit separater Platte gedruckt. Numerierung oben rechts: Pl. 5. Ursprungswerk: "Atlas national et général de la France en 20 cartes" bei L.-C. Desnos (Paris, 1790). Koloriert

Ryh 2504 : 1

2294 Département de la Manche : decreté le 27. janvier 1790 par l'assemblée nationale : divisé en 7 districts et en 63. cantons. – [Ca. 1:270000]. – A Paris : au bureau de l'atlas national rue de la Harpe n.o 26 : et au dépost de cet atlas rue de la Monnoie n.o 5, 1790. – 1 Karte : Kupferdruck ; 60 x 40 cm. – (Atlas national de France ; No. 32)

Liste der districts und cantons links. Nullmeridiane: Ferro und Paris. Numerierung oben links ("No. 32") und unten rechts ("Reg. Nord-Ouest 1.er 66"). Koloriert

Ryh 2504 : 2

2295 Département du Calvados : décrété le 5. fevrier 1790 par l'assemblée nationale : divisé en 6 districts et en 71. cantons / gravé par d'Houdan. – [Ca. 1:270000]. –

A Paris : au bureau de l'atlas national rue de la Harpe n.o

26 : et au dépôt du dit atlas rue de la Monnoye n.o 5, 1790. – 1 Karte : Kupferdruck ; 48 x 48 cm. – (Atlas national de France ; No. 26)

Liste der districts und cantons links. Nullmeridiane: Ferro und Paris. Numerierung oben links ("No. 26"). Koloriert **Ryh 2504 : 3**

2296 Département de l'Orne : décrété le 25. janvier 1790 par l'assemblée nationale et divisé en 6 districts et en 51. cantons / Doudan fecit. – [Ca. 1:270000]. – Se vend à Paris : au bureau de l'atlas national de France rue Serpente n.o 15 : et au cabinet bibliographique rue de la Monnoye n.o 5, 1790. – 1 Karte : Kupferdruck ; 48 x 52 cm. – (Atlas national de France ; No. 20)

Liste der districts und cantons links. Nullmeridiane: Ferro und Paris. Numerierung oben links ("No. 20"). Koloriert **Ryh 2504 : 4**

2297 Département de l'Eure : décrété le 1.er fevrier 1790 par l'assemblée nationale et divisé en 6 districts et en 55. cantons / Doudan fecit. – [Ca. 1:270000]. – Se vend à Paris : au bureau de l'atlas national de France rue de la Monnoye n.o 5, 1790. – 1 Karte : Kupferdruck ; 48 x 48 cm. – (Atlas national de France ; [No. 13])

Liste der districts und cantons links. Nullmeridiane: Ferro und Paris. Koloriert **Ryh 2504 : 5**

2298 Département de la Seine inférieure : décrété le 3.février 1790 par l'assemblée nationale et divisé en 7 districts et en 64. cantons / Doudan fecit. – [Ca. 1:270000]. – Se vend à Paris : au bureau de l'atlas national de France rue Serpente n.o 15 : et au cabinet bibliographique rue de la Monnoye n.o 5, 1790. – 1 Karte : Kupferdruck ; 48 x 48 cm. – (Atlas national de France ; [No. 17])

Liste der districts und cantons links. Nullmeridiane: Ferro und Paris. Koloriert **Ryh 2504 : 6**

2299 Département de la Manche : divisé en 7 districts et en 63 cantons / par L. Capitaine premier ingenieur de la carte générale de la France. – [Ca. 1:350000]. – A Paris : [s.n.], l'an 3. de la liberté [1795]. – 1 Karte : Kupferdruck ; 41 x 34 cm. – (Atlas de la France)

Liste der Distrikte oben rechts. Nullmeridiane: Paris und Isle de Fer. Koloriert **Ryh 2504 : 7**

2300 Département du Calvados : divisé en 6 districts et en 71 cantons / par L. Capitaine premier ingenieur de la carte générale de la France. – [Ca. 1:350000]. – A l'observatoire à Paris : [s.n.], l'an 3. de la liberté [1795]. – 1 Karte : Kupferdruck ; 32 x 40 cm. – (Atlas de la France)

Liste der Distrikte oben Mitte. Nullmeridiane: Paris und Isle de Fer. Koloriert **Ryh 2504 : 8**

6.2.5 Maine, Anjou, Touraine • Maine, Anjou, Touraine

2301 Maine, Anjou, Touraine : nach den ehemaligen Abteilungen. – [Versch. Orte], 1579–1798. – 40 Kt. (in Sammelband) ; 54 cm

Systematische Gliederung nach Ryhiner: Kap. 6 (Gallia), Sektion 2 (Gallia septentrionalis pars occidentalis olim Neustria), Bd. 5

Ryh 2505

2302 Le Maine, l'Anjou et la Touraine : la Beauce et la Sologne, le Perche Goût, le Vendomois, le Dunois, le Blaisois, l'Orleanois et le païs Chartrain / par N. de Fer geographe de Sa Majesté catolique ; P. Starck-man sculpsit. – [Ca. 1:400000]. – A Paris : chez Danet gendre de l'auteur su[r] le pent Notre Dame a la sphere royale, [nach 1721]. – 1 Karte : Kupferdruck ; 48 x 69 cm
Titelkartusche unten rechts, Massstabskartusche unten links.

Koloriert **Ryh 2505 : 1**

2303 Le Maine, l'Anjou et la Touraine : la Beauce et la Sologne, le Perche Goût, le Vendomois, le Dunois, le Blaisois, l'Orleanois et le païs Chartrain / P. Starck-man sculpsit. – Corrigée et augmentée d'apres les nouvelles observations de M.rs de l'academie royale des sciences. – [Ca. 1:410000]. – A Paris : chez Desnos géographe et ingenieur pour les globes et sphe.res rue St. Jacques au globe, 1766. – 1 Karte : Kupferdruck ; 47 x 68 cm

Koloriert **Ryh 2505 : 2**

2304 Gouvernemens généraux du Maine et Perche, de l'Anjou, de la Touraine, et du Saumurois : avec privilege / par le Sr. Robert geographe ordinaire du roi ; gravé par De la Haye l'ainé. – [Ca. 1:500000]. – [Paris] : [G. et D. Robert de Vaugondy], 1753. – 1 Karte : Kupferdruck ; 46 x 44 cm. – (Atlas universel / G. und D. Robert de Vaugondy)

Ursprungswerk: "Atlas universel" von G. und D. Robert de Vaugondy (Paris, erschienen 1757/58). Titel auf der Kartenrückseite: "Maine". Koloriert

Ryh 2505 : 3

2305 Gouvernements militaires des provinces d Anjou du Maine et Perche : dressez sur les memoires les plus nouveaux et réctifiez sur les observations astronomiques et operations trigonométriques de M.rs de l'academie des sciences / par J. B. Nolin, géographe. – [Ca. 1:510000]. – A Paris : chez Basset rue St. Jacques, 1777. – 1 Karte : Kupferdruck ; 44 x 49 cm

Erläuterungen links und rechts. Koloriert

Ryh 2505 : 4

2306 La généralité de Tours : divisée en ses seize elections / par H. Jaillot géographe ord. du roi. – Revue, corrigée et considérablement augmentée en 1782 / par L. Denis géographe et auteur du Conducteur français. – [Ca. 1:280000]. – A Paris : chés Basset rue St. Jacques au coin de celle des Mathurins à l'image S.te Genevieve, en 1782. – 1 Karte : Kupferdruck ; 42 x 72 cm

Titel unterhalb der Karte: "Les elections du Chateau du Loir, de la Fleche, de Chateau Gontier, de Laval, de Mayenne et du Mans; dans la generalité de Tours / par le Sr. Jaillot, géographe ordinaire du roy. – Et se vend à Tours, Orleans et Blois; chés les S.rs Letourmy, M.d libraire". Koloriert

Ryh 2505 : 5

2307 Les eslections de Tours, d'Amboise, de Loches, de Richelieu, de Loudun, de Chinon, de Baugé, de Saumur, de Montreuil Bellay et d'Angers, dans la generalité de Tours / par le Sr. Jaillot geographe ordinaire du roy. – Corrigée et augmentée en 1785 / par L. Denis géographe et auteur du Conducteur français. – [Ca. 1:280000]. – A Paris : chés Basset rue St. Jacques ..., en 1785. – 1 Karte : Kupferdruck ; 42 x 73 cm

Titel oberhalb der Karte, Vermerk unten links: "se vend aussi à Tours, Orleans, et Blois, chès les S.rs Letourmy M.d libraire".
Koloriert **Ryh 2505 : 6**

2308 Carte des provinces du Maine et du Perche : dans laquelle se trouve comprise la partie septentrionale de la generalité de Tours : avec privilege 25 mai 1719 / par Guillaume Del'Isle premier geographe du roy de l'Academie royale des sciences. – [Nouvellement editée par:] Ph. Buache P.G.d.R. d.l'a.r.d.s. gendre de l'auteur avec privilege du 30 av. 1745. – [Ca. 1:310000]. – A Paris : chez l'auteur sur le quai de l'Horloge, 1745. – 1 Karte : Kupferdruck ; 45 x 63 cm
Legende oben rechts. Koloriert **Ryh 2505 : 7**

2309 Carte des provinces du Maine et du Perche : dans laquelle se trouve comprise la partie septentrionale de la generalité de Tours : avec privilege du roy du 15. novembre 1781 / par Guillaume Del'Isle premier geographe du roy de l'Academie royale des sciences ; Ph. Buache P.G.d.R. d.l'a.r.d.s. gendre de l'auteur avec privilege du roi. – [Ca. 1:310000]. – A Paris : chez Dezauche successeur des S.rs Del'Isle et Buache rue des Noyers pres celle des Anglois, 1781. – 1 Karte : Kupferdruck ; 45 x 63 cm
Legende oben rechts. Koloriert **Ryh 2505 : 8**

2310 Carte des provinces du Maine et du Perche : dans laquelle se trouve comprise la partie septentrionale de la generalité de Tours / par Guillaume Del'Isle premier geographe du roy de l'Academie royale des sciences. – [Ca. 1:320000]. – A Amsterdam : chez Jean Còvens et Corneille Mortier geographes, [zwischen 1721 und 1778]. – 1 Karte auf 2 Blättern : Kupferdruck ; 44 x 62 cm
Titel oben, Massstabsleisten oben links, Legende oben Mitte und rechts. Koloriert **Ryh 2505 : 9**

2311 Carte particuliere d'Anjou et de Touraine ou de la partie meridionale de la généralité de Tours : avec privilege du roi / par Guillaume Delisle premier geographe du roy de l'Academie r.le des sciences ; Ph. Buache P.G.d.R. d.l'a.r.d.s. gendre de l'auteur. – [Ca. 1:310000]. – A Paris : chez Dezauche graveur successeur des S.rs Del'Isle et Buache premier géographe du roi rue des Noyers près celle des Anglois, 1781. – 1 Karte : Kupferdruck ; 47 x 64 cm
Koloriert **Ryh 2505 : 11**

2312 Carte particuliere d'Anjou et de Touraine ou de la partie meridionale de la generalité de Tours / par Guillaume Del'Isle premier geographe du roy de l'Academie royale des sciences. – [Ca. 1:320000]. – A Amsterdam : chez Jean Còvens et Corneille Mortier geographes, [zwischen 1721 und 1778]. – 1 Karte auf 2 Blättern : Kupferdruck ; 45 x 63 cm
Titel oben, Massstabsleisten oben rechts. Koloriert **Ryh 2505 : 12**

2313 Le Maine. – [Ca. 1:290000]. – [Amsterdam] : [Henricus Hondius], [1633]. – 1 Karte : Kupferdruck ; 36 x 48 cm. – (Atlas ou representation du monde universel, et des parties d'icelui)

Titelkartusche oben rechts, Massstabskartusche unten links. Französischer Text auf der Kartenrückseite ("Pais dv Maine."). Seitennumerierung (Rückseite): "253" und "256" (oben), "Sss 4" (unten). Ursprungswerk: "Atlas ou representation du monde universel, et des parties d'icelui" von G. Mercator und J. Hondius (Amsterdam : H. Hondius, 1633) **Ryh 2505 : 13**

2314 Cenomanorvm Galliaë regionis typus vulgo le Mans / auct. Matheo Ogerio. – [Ca. 1:280000]. – [Amsterdam] : apud Guiljmem Blaeu, [1642 oder 1643]. – 1 Karte : Kupferdruck ; 37 x 48 cm. – (Novvs Atlas, das ist Welt-beschreibung. Ander Theil) Deutscher Text ("Die Grafschaft Mans.") auf der Rückseite. Titelkartusche unten links, Massstabsleiste unten rechts, Erläuterungen und Legende oben rechts. Seitennumerierung (Rückseite): "39" (oben), "Frankreich." und "Oo" (unten). Ursprungswerk: 2. Teil des "Novus Atlas" hrsg. von Joan und Cornelius Blaeu (Deutsche Ausgabe. – Amsterdam, 1642/43). Koloriert **Ryh 2505 : 15**

2315 Diocese dv Mans : divisee par doyennes rvravx / par N. Sanson d'Abbeville geogr. du roy. – [Ca. 1:320000]. – A Paris : chez l'autheur aux galleries du Louvre, [zwischen 1640 und 1670]. – 1 Karte : Kupferdruck ; 38 x 49 cm
Titelkartusche unten links, Widmungskartusche oben rechts ("Dediee a Mr. Christophle Ivstel ... par son treshumble serviteur Sanson g. du roy"), Massstabskartusche unten rechts. Koloriert **Ryh 2505 : 16**

2316 Diocese dv Mans vulgo le Maine : ubi olim Cenomani / par Mr. Samson geographe du roy. – [Ca. 1:370000]. – [Amsterdam] : apud G. Valk et P. Schenk, [zwischen 1670 und 1690]. – 1 Karte : Kupferdruck ; 40 x 49 cm
Titelkartusche unten links, Massstabskartusche unten rechts. Koloriert **Ryh 2505 : 18**

2317 Direction du Mans : divisée en ses 12 greniers : dressée pour le service de Messieurs les fermiers generaux / par I. B. Nolin geographe ; Jenvilliers sculpsit. – [Ca. 1:240000]. – A Paris : chez l'auteur rue St. Jacques au dessus de la rue des Mathurins à l'ens.gne de la place des Victoires, [um 1690]. – 1 Karte : Kupferdruck ; 46 x 65 cm
Titel- und Massstabsfeld unten rechts. Koloriert **Ryh 2505 : 21**

2318 Direction des traittes de Laval ou se trouvent tous les bureaux, et les lieux ou sont placez les brigades : dressée pour le service de Messieurs les fermiers generaux / par I. B. Nolin geographe ; Jenvilliers sculpsit. – [Ca. 1:240000]. – A Paris : chez l'auteur rue St. Jacques au dessus de la rue des Mathurins a lens.gne de la place des Victoires, 1727. – 1 Karte : Kupferdruck ; 46 x 66 cm
Legende oben links. Koloriert **Ryh 2505 : 22**

2319 Carte du gouvernement général du Maine et Perche : dédiée et présentée, a M. P. A. G. V. de la Tour de Pin ... : avec privilege du roy / par son très humble et très respectueux serviteur D. de la Fosse géographe ; gravé par l'auteur ; [Kartusche:] E. Haussard sculp. – [Ca.

1:260000]. – A Paris : chez le Sr. Daumont rue S. Martin près S. Julien, 1761. – 1 Karte : Kupferdruck ; 47 x 67 cm
Legende unten links. Koloriert **Ryh 2505 : 24**

2320 L'evesché du Mans : dédié a Monseigneur Louis de Lavergne-Montenard de Tressan ... : avec privilege de Sa Majesté / par son tres-humble et tres-obeissant serviteur Hubert Jaillot, geographe ordinaire de Sa Maj.té ; Cordier sculpsit ; [Kartusche:] S. le Clerc inv., P. Giffart sculp. – [Ca. 1:120000]. – A Paris : chez le Sr. Jaillot ... joignant les grands Augustins aux deux globes, 1781. – 1 Karte auf 4 Blättern : Kupferdruck ; 97 x 136 cm
Koloriert **Ryh 2505 : 25–28**

Partie superieure occidentale de l'evesché du Mans. – 1781. – 1 Teil.
Ryh 2505 : 25

Partie superieure orientale de l'evesché du Mans. – 1781. – 1 Teil.
Ryh 2505 : 26

Partie inferieure occidentale de l'evesché du Mans. – 1781. – 1 Teil.
Ryh 2505 : 27

Partie inferieure orientale de l'evesché du Mans. – 1781. – 1 Teil.
Ryh 2505 : 28

2321 Gouvernement du Maine et du Perche / par E. Mentelle, membre de l'institut nation.t des sciences et professeur aux ecoles centrales du dépar.t de la Seine; et P. G. Chanlaire, l'un des auteurs de l'atlas national ; gravé par Blondeau. – [Ca. 1:430000]. – A Paris : chez les auteurs P. G. Chanlaire rue Geoffroy-Langevin n.o 328 : et E. Mentelle cour du Louvre n.o 7, an VI [1798]. – 1 Karte : Kupferdruck ; 32 x 42 cm. – (Atlas universel de géographie physique et politique, ancienne et moderne ; No. 48)
Nullmeridiane: Isle de Fer und Paris. Numerierung oben links: No. 48. Ursprungswerk: "Atlas universel de géographie physique et politique, ancienne et moderne" / E. Mentelle et P. G. Chanlaire (Paris, um 1800). Grenzen koloriert **Ryh 2505 : 29**

2322 Carte du gouvernement général du Maine et Perche : dédiée et présentée, a M. P. A. G. V. de la Tour de Pin ... : avec privileg[e] du roy / par son très humble et très respectueux serviteur D. de la Fosse géographe ; gravé par l'auteur ; [Kartusche:] E. Haussard sculp. – [Ca. 1:270000]. – A Paris : chez Basset rue St. Jacques, 1785. – 1 Karte : Kupferdruck ; 47 x 67 cm
Legende unten links. Grenzen koloriert **Ryh 2505 : 30**

2323 Andegavensivm ditionis vera et integra descriptio : cum privilegio / Licino Guÿeto Andeganense auctore. – [Ca. 1:360000]. – [Antwerpen] : [s.n.], 1579. – 1 Karte : Kupferdruck ; 33 x 45 cm. – (Theatrum orbis terrarum ; 19)
Titel im oberen Teil der Titeltkarte: "Anjou". Kartenrückseite: Lateinischer Text ("Andegavensivm dvcatvs.") und Seitennummer ("19"). Ursprungswerk: "Theatrum orbis terrarum" von Abraham Ortelius (Antwerpen : Plantijn, 1579). Koloriert **Ryh 2505 : 36**

2324 Aniov : cum privilegio / per Gerardum Mercatorem. – [Ca. 1:450000]. – [Duisburg] : [s.n.], [1585]. – 1 Karte : Kupferdruck ; 33 x 44 cm. – (Galliae tabule geographicae)
Lateinischer Text ("Aniov, Andegavensis comitatvs.") auf der Kartenrückseite. Titeltkarte oben rechts, Legende und

Massstabsleiste links Mitte. Seitennumerierung (Rückseite): "f" (unten). Ursprungswerk: "Galliae tabule geographicae" von Gerard Mercator (Duisburg, 1585) **Ryh 2505 : 37**

2325 Aniov : cum privilegio / per Gerardum Mercatorem. – [Ca. 1:450000]. – [Amsterdam] : [Jodocus Hondius], [1606]. – 1 Karte : Kupferdruck ; 33 x 44 cm. – (Gerardi Mercatoris atlas sive cosmographicae meditationes de fabrica mvndi et fabricati figvra)
Lateinischer Text auf der Kartenrückseite ("Aniov, Andegavensis dvcatvs."). Titeltkarte oben rechts, Massstabsleiste und Legende links Mitte. Seitennumerierung (Rückseite): "146", "147" (oben), "Mmm" (unten). Ursprungswerk: "Gerardi Mercatoris atlas sive cosmographicae meditationes de fabrica mvndi et fabricati figvra" hrsg. von J. Hondius (Amsterdam, 1606) **Ryh 2505 : 38**

2326 Aniov : cum privilegio / per Gerardum Mercatorem. – [Ca. 1:450000]. – [Amsterdam] : [Henricus Hondius], [1630]. – 1 Karte : Kupferdruck ; 33 x 44 cm. – (Gerardi Mercatoris atlas sive cosmographicae meditationes de fabrica mundi et fabricati figura)
Text ("Aniou Andegavensis dvcatvs.") auf der Rückseite. Titeltkarte oben rechts, Massstabsleiste und Legende links Mitte. Seitennumerierung (Rückseite): "160" (oben), "Yyy" (unten). Ursprungswerk: "Gerardi Mercatoris atlas sive cosmographicae meditationes de fabrica mundi et fabricati figura" hrsg. von H. Hondius (Amsterdam, 1630). Koloriert **Ryh 2505 : 39**

2327 Perchensis comitatus = La Perche comte. – [Ca. 1:720000]. – [Amsterdam] : [Cloppenburgh], [1630]. – 1 Karte : Kupferdruck ; 17 x 25 cm. – (Gerardi Mercatoris atlas sive cosmographicae meditationes de fabrica mundi et fabricati figura ; 249)
Titeltkarte unten links, Massstabsleisten unten rechts. Seitennumerierung oben rechts ("249"), Kapitelüberschrift oben Mitte ("La comte de Perche."). Ursprungswerk: "Gerardi Mercatoris atlas sive cosmographicae meditationes de fabrica mundi et fabricati figura" (Amsterdam : Cloppenburgh, 1630). Grenzen koloriert **Ryh 2505 : 40 A**

2328 Aniou. – [Ca. 1:1200000]. – [Amsterdam] : [Cloppenburgh], [1630]. – 1 Karte : Kupferdruck ; 17 x 23 cm. – (Gerardi Mercatoris atlas sive cosmographicae meditationes de fabrica mundi et fabricati figura ; 231)
Titeltkarte oben rechts, Massstabsleiste unten rechts. Seitennumerierung oben rechts ("231"), Kapitelüberschrift oben Mitte ("Le duché d'Anjou."). Ursprungswerk: "Gerardi Mercatoris atlas sive cosmographicae meditationes de fabrica mundi et fabricati figura" (Amsterdam : Cloppenburgh, 1630). Grenzen koloriert **Ryh 2505 : 40 B**

2329 Touraine = Turonensis ducatus. – [Ca. 1:720000]. – [Amsterdam] : [Cloppenburgh], [1630]. – 1 Karte : Kupferdruck ; 17 x 24 cm. – (Gerardi Mercatoris atlas sive cosmographicae meditationes de fabrica mundi et fabricati figura ; 255)
Titeltkarte oben rechts, Massstabsleiste unten links, Legende oben links. Seitennumerierung oben rechts ("255"), Kapitelüberschrift oben Mitte ("Le pays et duché de Touraine."). Ursprungswerk: "Gerardi Mercatoris atlas sive cosmographicae meditationes de fabrica mundi et fabricati figura" (Amsterdam : Cloppenburgh, 1630). Grenzen koloriert **Ryh 2505 : 40 C**

- 2330** Le duchè d Aniou. – [Ca. 1:370000]. – Amstelodami [Amsterdam] : [Henricus Hondius], 1630 [erschienen 1633]. – 1 Karte : Kupferdruck ; 36 x 47 cm. – (Atlas ou representation du monde universel, et des parties d'icelui) Titeltartusche oben rechts, Massstabkartusche unten links. Französischer Text auf der Kartenrückseite ("Aniou, Andegavensis dvcatvs."). Seitennumerierung (Rückseite): "297" und "300" (oben), "Ffff" (unten). Ursprungswerk: "Atlas ou representation du monde universel, et des parties d'icelui" von G. Mercator und J. Hondius (Amsterdam : H. Hondius, 1633). Koloriert **Ryh 2505 : 41**
- 2331** Dvcatvs Andegavensis = Aniov / auctore Licimo Guÿeto Andegavense. – [Ca. 1:320000]. – Amsterdami : apud Guiljelmum Blaeuw, [1642 oder 1643]. – 1 Karte : Kupferdruck ; 37 x 48 cm. – (Novvs Atlas, das ist Weltbeschreibung. Ander Theil) Deutscher Text ("Das Hertzogthumb Aniou.") auf der Rückseite. Titeltartusche unten links, Massstabsleiste links Mitte. Seitennumerierung (Rückseite): "38" (oben), "Franckreich." und "Nn" (unten). Ursprungswerk: 2. Teil des "Novus Atlas" hrsg. von Joan und Cornelius Blaeu (Deutsche Ausgabe. – Amsterdam, 1642/43). Koloriert **Ryh 2505 : 43**
- 2332** Aniov / par Mr. Samson geographe du roy. – [Ca. 1:250000]. – Amstelædami [Amsterdam] : apud Gerardum Valk et Petrum Schenk, [zwischen 1670 und 1690]. – 1 Karte : Kupferdruck ; 41 x 54 cm Titeltartusche oben rechts, Massstabkartusche unten rechts. Koloriert **Ryh 2505 : 46**
- 2333** Le gouvernement general d'Anjou et le diocese d'Angers : avec privilege du roy / par J. le Loyer rectifié sur divers memoires ; gravée par I. de L'aigle. – [Ca. 1:290000]. – A Paris : ches le Sr. Jaillot geographe ordinaire du roy a coté des g.ds Augustins, [nach 1686]. – 1 Karte : Kupferdruck ; 40 x 52 cm Titeltartusche oben rechts, Massstabkartusche unten rechts, Kartusche mit Erläuterungen und Legende links Mitte. Koloriert **Ryh 2505 : 47**
- 2334** Le duché d'Anjou : dressé sur les memoires de Jean le Loyer / par N. de Fer, geographe de Sa Majesté catolique. – [Ca. 1:250000]. – A Paris : chez I. F. Benard gendre de l'auteur dans l'isle du palais sur le quay de l'Orloge a la sphere royale, 1723. – 1 Karte : Kupferdruck ; 48 x 60 cm Koloriert **Ryh 2505 : 48**
- 2335** L'evêché d'Angers : divisé en archidiaconnez et subdiv. en doyennez et en archiprestrez ; Le duché et gouvernement d'Anjou : divise en paÿs [et]c. : dressé sur les memoires de Iean le Loyer, geographe et dedié a Monseigneur le Duc d'Anjou / C. Inselin sculpsit. – [Ca. 1:360000]. – A Paris : chés le S. Robert geog. du roy quai de l'Horloge du palais, 1742. – 1 Karte : Kupferdruck ; 33 x 41 cm Legende links Mitte. Koloriert **Ryh 2505 : 49**
- 2336** Gouvernement militaire de la province et duché d'Anjou. Gouvernement du Saumurois. Direction d'Angers : divisée en ses greniers a sel et depots : on y trouve aussy les bureaux pour les traites / dressée par J. B. Nolin géographe ; gravé par Vallet. – [Ca. 1:280000]. – A Paris : chez Longchamps rue S. Jacques a l'enseigne de la place des Victoires, 1759. – 1 Karte : Kupferdruck ; 46 x 60 cm Zwei Titeltartuschen (links Mitte und rechts oben), Legende links oben. Koloriert **Ryh 2505 : 51**
- 2337** Gouvernement d'Anjou / gravé par P. F. Tardieu ; escrit par Dubuisson. – [Ca. 1:450000]. – [Paris] : [Mentelle], [1782]. – 1 Karte : Kupferdruck ; 32 x 41 cm. – (Atlas nouveau / Edme Mentelle ; 32 [B]) Titelfeld unten links, Massstabsleisten oben rechts. Nullmeridiane: Ferro, Paris. Numerierung oben rechts: "32". Ursprungswerk: "Atlas nouveau" von Edme Mentelle (Paris, 1782?). Handschriftlicher Vermerk auf dem Registerblatt des Sammelbandes: "... par Mentelle". Koloriert **Ryh 2505 : 52**
- 2338** Touraine = Turonensis ducatus. – [Ca. 1:330000]. – Amstelodami [Amsterdam] : ex officina Judoci Hondij, 1620. – 1 Karte : Kupferdruck ; 36 x 48 cm. – (Atlas ou representation du monde universel, et des parties d'icelui) Titeltartusche unten links, Massstabsleiste unten Mitte, Legende oben links. Französischer Text auf der Kartenrückseite ("Dvche de Tovraine."). Seitennumerierung (Rückseite): "253" und "256" (oben), "Sss 7" (unten). Ursprungswerk: "Atlas ou representation du monde universel, et des parties d'icelui" von G. Mercator und J. Hondius (Amsterdam : H. Hondius, 1633). Koloriert **Ryh 2505 : 56**
- 2339** Dvcatvs Tvronensis = Tovraine : perlustratus et descriptus ab Isaaco Franco, ædili regio, et in ea provincia viarum magistro. – [Ca. 1:300000]. – Amsterdami : apud Guiljelmum et Iohannem Blaeuw, [1642 oder 1643]. – 1 Karte : Kupferdruck ; 36 x 48 cm. – (Novvs Atlas, das ist Welt-beschreibung. Ander Theil) Titeltartusche oben rechts, Massstabkartusche unten links. Ursprungswerk: 2. Teil des "Novus Atlas" hrsg. von Joan und Cornelius Blaeu (Deutsche Ausgabe. – Amsterdam, 1642/43). Koloriert. Auf Papier aufgeklebt **Ryh 2505 : 58**
- 2340** Diocese de l'archevesché de Tours. La Touraine : les eslections de Tours, d'Amboise, de Loches, et de Chinon : avec privilege du roy pour 20 ans / dressé sur plusieurs memoires par N. Sanson d'Abbeuille geographe ordinaire du roy. – [Ca. 1:240000]. – A Paris : chés le S. Robert geog. du roy quai de l'Horloge, 1741. – 1 Karte : Kupferdruck ; 46 x 50 cm Legende oben links. Koloriert **Ryh 2505 : 61**
- 2341** Gouvernement de la Touraine / gravé par P. F. Tardieu ; escrit par Dubuisson. – [Ca. 1:360000]. – [Paris] : [Mentelle], [1782]. – 1 Karte : Kupferdruck ; 31 x 42 cm. – (Atlas nouveau / Edme Mentelle ; 32 A) Titelfeld unten rechts, Massstabsleisten unten links. Nullmeridiane: Ferro, Paris. Numerierung oben rechts: "32". Ursprungswerk: "Atlas nouveau" von Edme Mentelle (Paris, 1782?). Handschriftlicher Vermerk auf dem Registerblatt des Sammelbandes: "... von Mentelle". Koloriert **Ryh 2505 : 64**

6.2.6 Maine, Anjou, Touraine: Départements • Maine, Anjou, Touraine: départements

2342 Maine, Anjou, Touraine : nach den Departementen. – [Versch. Orte], 1638–1794. – 13 Kt. (in Sammelband) ; 54 cm

Systematische Gliederung nach Ryhiner: Kap. 6 (Gallia), Sektion 2 (Gallia septentrionalis pars occidentalis olim Neustria), Bd. 6

Ryh 2506

2343 Carte des départemens de la Mayenne, de la Sarthe, de Maine et Loire, d'Indre et de Loire, du Loir et du Cher, du Loiret, de la Vienne, de l'Indre, du Cher et de la Nièvre, ainsi que celui des deux Sevre : avec les r.tes et les distances en lieues d'usage dans chaque province. – [Ca. 1:1200000]. – A Paris : chez Desnos ingénieur géographe rue St. Jacques au globe, 1790. – 1 Karte : Kupferdruck ; 23 x 37 cm, Blattgröße 39 x 56 cm. – (Atlas national et général de la France en 20 cartes ; Pl. 14)

Umrahmung mit separater Platte gedruckt. Teil des Kartenbildes links aufgeklebt. Numerierung oben links: Pl. 14. Ursprungswerk: "Atlas national et général de la France en 20 cartes" bei L.-C.

Desnos (Paris, 1790). Koloriert

Ryh 2506 : 1

2344 Carte des départemens de la Mayenne, de la Sarthe, d'Eure et Loire, de Maine et Loire, d'Indre et de Loire, du Loir et Cher, et du Loiret : avec toutes les routes, et les distances en lieues d'usage dans chaque province. – [Ca. 1:950000]. – A Paris : chez Desnos ing. géo. rue St. Jacques au globe, 1790. – 1 Karte : Kupferdruck ; 25 x 35 cm, Blattgröße 40 x 56 cm. – (Atlas national et général de la France en 20 cartes ; Pl. 12)

Umrahmung mit separater Platte gedruckt. Numerierung oben rechts: Pl. 12. Ursprungswerk: "Atlas national et général de la France en 20 cartes" bei L.-C. Desnos (Paris, 1790). Koloriert

Ryh 2506 : 2

2345 Bitvricvm dvcatvs = Dvché de Berri. – [Ca. 1:620000]. – [Amsterdam] : [Joannes Janssonius], [um 1680]. – 1 Karte : Kupferdruck ; 27 x 35 cm. – (Joannis Janssonii novus atlas)

Titelkartusche oben links, Massstabskartusche unten rechts.

Ursprungswerk: "Joannis Janssonii novus atlas", Bd. 2 (Amsterdam, erschienen um 1680)

Ryh 2506 : 2 A

2346 Département de la Sarthe : décrété le 4. février 1790 par l'assemblée nationale et divisé en 9. districts et en 53. cantons / gravé par D'houan. – [Ca. 1:260000]. – [Paris] : [s.n.], 1790. – 1 Karte : Kupferdruck ; 49 x 48 cm. – (Atlas national de France ; [No. 18])

Liste der districts und cantons links. Nullmeridiane: Ferro und Paris. Koloriert

Ryh 2506 : 3

2347 Département de la Mayenne : décrété le 4. février 1790 par l'assemblée nationale et divisé en 7. districts et 67. cantons / gravé par d'Houdan. – [Ca. 1:270000]. – A Paris : chez Dumez directeur de l'atlas national rue de la Harpe n.o 26 ; et au dépôt de cet atlas placé au cabinet bibliographique rue de la Monnoye n.o 5, 1790. – 1 Karte : Kupferdruck ; 48 x 48 cm. – (Atlas national de France ; No. 41)

Liste der districts und cantons links. Nullmeridiane: Ferro und Paris. Numerierung oben links ("No. 41") und oben rechts ("Rég. Nord Ouest 5. 70"). Koloriert

Ryh 2506 : 4

2348 Département de Mayne [et] Loire : décrété le 19 janvier 1790 par l'assemblée nationale et divisé en 8. districts et en 99. cantons / gravé par d'Houdan. – [Ca. 1:270000]. – A Paris : au bureau de l'atlas national de France rue de la Harpe n.o 26 ; et au dépôt général des dites cartes rue de la Monnoie n.o 5, 1790. – 1 Karte : Kupferdruck ; 49 x 48 cm. – (Atlas national de France ; No. 39)

Liste der districts und cantons links. Nullmeridiane: Ferro und Paris. Numerierung oben links ("No. 39") und oben rechts ("Rég. Ouest 7. 58"). Koloriert

Ryh 2506 : 5

2349 Département d'Indre et Loire : décrété le 26 janvier 1790 par l'assemblée nationale et divisé en 7. districts et en 35. cantons / Doudan fecit. – [Ca. 1:270000]. – Se vend à Paris : au bureau de l'atlas national de France rue de la Harpe n.o 26 ; et au cabinet bibliographique rue de la Monnoye n.o 5, 1790. – 1 Karte : Kupferdruck ; 49 x 48 cm. – (Atlas national de France ; No. 21)

Liste der districts und cantons links. Nullmeridiane: Ferro und Paris. Numerierung oben links: No. 21. Koloriert

Ryh 2506 : 6

2350 Département de la Mayenne et Loire : divisé en 8 districts et en 98 cantons / par L. Capitaine premier ingénieur de la carte générale de la France. – [Ca. 1:350000]. – A Paris : [s.n.], l'an 2.me de la liberté [1794]. – 1 Karte : Kupferdruck ; 33 x 40 cm. – (Atlas de la France)

Liste der Distrikte oben rechts. Nullmeridiane: Paris und Isle de Fer. Koloriert

Ryh 2506 : 7

2351 Carte des départemens de Mayne et Loire, d'Indre et Loire et partie de ceux de la Loire inférieure, de la Sarthe, de la Mayenne, de la Vienne, du Loir et du Cher, de l'Indre, des deux Sevres et de la Vendée : decretés par l'assemblée nationale, les 19 et 26 janvier 1790 / dressés en 1793 par P. Longchamps fils, géographe. – [Ca. 1:280000]. – A Paris : chez Basset M.d d'estampes rue St. Jacques au coin de celle des Mathurins, 1793. – 1 Karte auf 2 Blättern : Kupferdruck ; 48 x 73 cm

Liste der districts und cantons unten links. Koloriert **Ryh 2506 : 11**

2352 [Gouvernement d'Amboise.] Governeme[n]t d'Amboise. – [Ca. 1:280000]. – [Paris] : [Sebastian Cramoisy], [1638]. – 1 Karte : Kupferdruck ; 11 x 15 cm. – (Plans et profils des principales villes qui sont sur la rivière de Loire ; 9) (Les plans et profils de toutes les principales villes et lieux considerables de France ; [9], 9) Titelfeld mit Massstabsleiste unten rechts. Westen oben. Numerierung oben rechts: 9. Ursprungswerk: 9. Teil der "Plans et profils de toutes les principales villes et lieux considerables de France" von Christophe Tassin (Paris, 1638) **Ryh 2506 : 50 A**

2353 [Gouvernement d'Angers.] Governeme[n]t d'Angers. – [Ca. 1:350000]. – [Paris] : [Sebastian Cramoisy], [1638]. – 1 Karte : Kupferdruck ; 11 x 15 cm. – (Plans et profils des principales villes qui sont sur

la rivière de Loire ; 4) (Les plans et profils de toutes les principales villes et lieux considerables de France ; [9], 4) Titelfeld mit Massstabsleiste oben rechts. Numerierung oben rechts: 4. Ursprungswerk: 9. Teil der "Plans et profils de toutes les principales villes et lieux considerables de France" von Christophe Tassin (Paris, 1638) **Ryh 2506 : 50 B**

2354 [Gouvernement de Saumur.] Governeme[n]t de Saumur. – [Ca. 1:310000]. – [Paris] : [Sebastian Cramoisy], [1638]. – 1 Karte : Kupferdruck ; 11 x 15 cm. – (Plans et profils des principales villes qui sont sur la rivière de Loire ; 2) (Les plans et profils de toutes les principales villes et lieux considerables de France ; [9], 2) Titelfeld mit Massstabsleiste oben rechts. Numerierung oben rechts: 4. Ursprungswerk: 9. Teil der "Plans et profils de toutes les principales villes et lieux considerables de France" von Christophe Tassin (Paris, 1638) **Ryh 2506 : 50 C**

2355 Gouvernement de Tours. – [Ca. 1:310000]. – [Paris] : [Sebastian Cramoisy], [1638]. – 1 Karte : Kupferdruck ; 11 x 15 cm. – (Plans et profils des principales villes qui sont sur la rivière de Loire ; 7) (Les plans et profils de toutes les principales villes et lieux considerables de France ; [9], 7) Titelfeld mit Massstabsleiste unten links. Westen oben. Numerierung oben rechts: 7. Ursprungswerk: 9. Teil der "Plans et profils de toutes les principales villes et lieux considerables de France" von Christophe Tassin (Paris, 1638) **Ryh 2506 : 50 D**

6.2.7 Poitou • Poitou

2356 Poitou : nach der ehemaligen Verfassung, nach den Departementen. – [Versch. Orte], 1579–1795. – 29 Kt. (in Sammelband) ; 54 cm Systematische Gliederung nach Ryhiner: Kap. 6 (Gallia), Sektion 2 (Gallia septentrionalis pars occidentalis olim Neustria), Bd. 7 **Ryh 2507**

2357 Gouvernemens généraux du Poitou, du Pays d'Aunis, et de Saintonge-Angoumois : avec privilege / par le Sr. Robert de Vaugondy fils ; [Kartusche:] Elisabeth Haussard fecit. – [Ca. 1:480000]. – [Paris] : [G. et D. Robert de Vaugondy], 1753. – 1 Karte : Kupferdruck ; 47 x 57 cm. – (Atlas universel / G. und D. Robert de Vaugondy) Ursprungswerk: "Atlas universel" von G. und D. Robert de Vaugondy (Paris, erschienen 1757/58). Titel auf der Kartenrückseite: "Poitou, Saint.ge, Aunis". Koloriert **Ryh 2507 : 1**

2358 Carte des gouvernements d'Anjou et du Saumurois, de la Touraine, du Poitou, du Pays d'Aunis Saintonge-Angoumois : projetée et assujettie au ciel par M. Bonne M.e de math. a Paris 1771 / par P. Santini. – [Ca. 1:650000]. – A Venise : chez Mr. Remondini, 1777. – 1 Karte : Kupferdruck ; 55 x 41 cm. – (Atlas universel / P. Santini, G. A. Remondini ; Vol. 1, Karte 15) Blattnummer unten rechts: "P. I. J5". Ursprungswerk: Neuauflage des "Atlas universel" von P. Santini (Venedig, 1776) durch G. A. Remondini (Venedig, 1784). Koloriert **Ryh 2507 : 4**

2359 Li governi d'Angiò, del Saumurois, della Touraine, e Poitou, d'Aunis, e Saintonge : con quello d'Angoumois : di nuova proiezione : con privilegio dell'ecc.mo senato. –

[Ca. 1:950000]. – Venezia : presso Antonio Zatta, 1777. – 1 Karte : Kupferdruck ; 39 x 30 cm. – (Atlante novissimo) Numerierung oben rechts: C.VII. Ursprungswerk: Band 1 des "Atlante novissimo" von Antonio Zatta (Venezia, ca. 1788). Auf Papier aufgeklebt. Koloriert **Ryh 2507 : 5**

2360 Carte des côtes de France depuis les confins de la Bretagne, jusques à l'embouchure de la Gironde : et qui comprend les gouvernemens généraux de Poitou, d'Aunis, et de Saintonge-Angoumois / par le Sr. Robert de Vaugondy géographe ordin. du roi, de S. M. pol. Duc de Lorraine et de Bar, associé de l'académie royale des scien. et belles-lettres et censeur royal ; [Kartusche:] Arrivet inv. [et] sculpcit. – [Ca. 1:460000]. – A Paris : chez Fortin ing.r mécanicien du roy pour les globes et sphères rue de la Harpe près la rue du Foin, 1778. – 1 Karte : Kupferdruck ; 51 x 58 cm Liste der abgebildeten Gouvernemente rechts. Koloriert **Ryh 2507 : 6**

2361 Pictonvm vicinarvm qve regionvm fidiss descriptio : cum imp. et regis m.ts privilegio ad decennium / auctore nobili Dno. Petro Rogiero Pictone, regis m.tis Galliae consiliario, etc. – [Ca. 1:1800000]. – [Antwerpen] : [s.n.], 1579. – 1 Karte : Kupferdruck ; 35 x 49 cm. – (Theatrum orbis terrarum ; 17) Titel oben Mitte: "Poictov.". Kartenrückseite: Lateinischer Text ("Pictavia.") und Seitennummer ("17"). Ursprungswerk: "Theatrum orbis terrarum" von Abraham Ortelius (Antwerpen : Plantijn, 1579). Koloriert **Ryh 2507 : 9**

2362 Poictov siue Pictauiaë descriptio : cum privilegio / per Gerardum Mercatorem. – [Ca. 1:1900000]. – [Duisburg] : [s.n.], [1585]. – 1 Karte : Kupferdruck ; 27 x 44 cm. – (Galliae tabule geographicae) Lateinischer Text ("Poictov Pictaviensis comitatvs.") auf der Kartenrückseite. Titeltartusche oben rechts, Massstabsleiste unten Mitte. Seitennumerierung (Rückseite): "h" (unten). Ursprungswerk: "Galliae tabule geographicae" von Gerard Mercator (Duisburg, 1585) **Ryh 2507 : 10**

2363 Poictov siue Pictauiaë descriptio : cum privilegio / per Gerardum Mercatorem. – [Ca. 1:1900000]. – [Amsterdam] : [Jodocus Hondius], [1606]. – 1 Karte : Kupferdruck ; 27 x 44 cm. – (Gerardi Mercatoris atlas sive cosmographicae meditationes de fabrica mvndi et fabricati figvra) Lateinischer Text auf der Kartenrückseite ("Poictov Pictaviensis comitatvs."). Titeltartusche oben rechts, Massstabsleiste untenMitte. Seitennumerierung (Rückseite): "150", "151" (oben), "Ooo" (unten). Ursprungswerk: "Gerardi Mercatoris atlas sive cosmographicae meditationes de fabrica mvndi et fabricati figvra" hrsg. von J. Hondius (Amsterdam, 1606) **Ryh 2507 : 11**

2364 Poictov siue Pictauiaë descriptio : cum privilegio / per Gerardum Mercatorem. – [Ca. 1:1900000]. – [Amsterdam] : [Henricus Hondius], [1630]. – 1 Karte : Kupferdruck ; 27 x 44 cm. – (Gerardi Mercatoris atlas sive cosmographicae meditationes de fabrica mundi et fabricati figura) Lateinischer Text ("Poictov Pictaviensis comitatv.") auf der Rückseite. Titeltartusche oben rechts, Massstabsleiste unten Mitte.

Seitennumerierung (Rückseite): "166", "167" (oben), "Bbbb" (unten). Ursprungswerk: "Gerardi Mercatoris atlas sive cosmographicae meditationes de fabrica mundi et fabricati figura" hrsg. von H. Hondius (Amsterdam, 1630). Koloriert **Ryh 2507 : 12**

2365 Poictov Pictaviensis comit. – [Ca. 1:1600000]. – [Amsterdam] : [Cloppenburgh], [1630]. – 1 Karte : Kupferdruck ; 17 x 24 cm. – (Gerardi Mercatoris atlas sive cosmographicae meditationes de fabrica mundi et fabricati figura ; 271)

Titelkartusche oben rechts, Massstabkartusche unten Mitte. Seitennumerierung oben rechts ("271"), Kapitelüberschrift oben Mitte ("Le comte de Poitou."). Ursprungswerk: "Gerardi Mercatoris atlas sive cosmographicae meditationes de fabrica mundi et fabricati figura" (Amsterdam : Cloppenburgh, 1630). Grenzen koloriert. Auf Papier aufgeklebt **Ryh 2507 : 13**

2366 Pictaviæ dvcatvs descriptio vulgo le pais de Poictov. – [Ca. 1:740000]. – [Amsterdam] : apud Guiljelmum Blaeu, [1642 oder 1643]. – 1 Karte : Kupferdruck ; 37 x 52 cm. – (Novvs Atlas, das ist Weltbeschreibung. Ander Theil)

Deutscher Text ("Die Grafschaft Poitiers.") auf der Rückseite. Titelkartusche oben, Massstabkartusche unten Mitte. Seitennumerierung (Rückseite): "42" (oben), "Frankreich." und "Rr" (unten). Ursprungswerk: 2. Teil des "Novus Atlas" hrsg. von Joan und Cornelius Blaeu (Deutsche Ausgabe. – Amsterdam, 1642/43). Koloriert **Ryh 2507 : 15**

2367 Lovdonois = Lavdvnvm. Mirebalais. – [Amsterdam] : apud Guiljelmum et Ioannem Blaeu, [1642 oder 1643]. – 2 Karten : Kupferdruck ; Blattgröße 43 x 56 cm. – (Novvs Atlas, das ist Weltbeschreibung. Ander Theil)

Karte links: "Lovdonois" (ca. 1:340000, 37 x 33 cm), Karte rechts: "Mirebalais" (ca. 1:290000, 38 x 16 cm). Titelkartusche unten links, Massstabkartusche unten rechts. Seitennumerierung (Rückseite): "Frankreich." und "Mm" (handschriftlich, unten). Ursprungswerk: 2. Teil des "Novus Atlas" hrsg. von Joan und Cornelius Blaeu (Deutsche Ausgabe. – Amsterdam, 1642/43) **Ryh 2507 : 16**

2368 Evesché de Luçon : dedié a Monseigneur Monseigneur l'illustrissime et reverendissime Messire Henry de Barrillon Evesque et Baron de Luçon etc. / par son tres humble et tres obeissant serviteur G. Sanson geographe ordinaire du roy ; gravé par Liebaux. – [Ca. 1:240000]. – A Paris : chés le S. Robert g. du r. quai de l'Horloge, 1705. – 1 Karte : Kupferdruck ; 42 x 54 cm
Kartuschen oben links ("Partie du Bas Poictou où sont parties des seneschauées de Poictiers et de Fontenay le Comte") und unten rechts ("Le diocese de l'evesché de Luçon comprend trois archidiaconés ..."). Koloriert **Ryh 2507 : 21**

2369 Partie septentrionale de l'evesché de Poictiers ; Partie septentrionale du Haut Poitou : les eslections de Chastelleraud, de Richelieu, de Loudun, de Poictiers en partie, de Thouars en partie, et de Niort en partie : avec privilege du roy pour 20 ans / dressé sur plusieurs memoires par N. Sanson d'Abbeville geographe ord.re du roy ; R. Michault sculp. – [Ca. 1:240000]. – A Paris : chés le S. Robert geographe ord. du roi quai de l'Horloge du palais, 1741. – 1 Karte : Kupferdruck ; 36 x 55 cm
Koloriert **Ryh 2507 : 25**

2370 Partie meridionale de l'evesché de Poictiers ; Partie meridionale du Haut Poitou : l'eslection de St. Maixent et partie de celle de Poictiers et de Niort : avec privilege du roy pour 20 ans / dressé sur plusieurs memoires par N. Sanson d'Abbeville geographe ordinaire du roy ; R. Michault fecit. – [Ca. 1:240000]. – A Paris : chés le Sr. Robert geog. ord. du roy quai de l'Horloge du palais, 1741. – 1 Karte : Kupferdruck ; 33 x 58 cm
Koloriert **Ryh 2507 : 26**

2371 Le Poitou et le pays d'Aunis : avec privilege du roy / par N. de Fer geographe de Sa Majesté catolique ; P. Starck-man sculpsit. – [Ca. 1:430000]. – A Paris : chez I. F. Benard dans l'isle du Palais sur le quay de l'Orloge a la sphere royale, 1714. – 1 Karte : Kupferdruck ; 39 x 65 cm
Koloriert **Ryh 2507 : 27**

2372 La province de Poitou et le pays d'Aunis. La generalité de Poitiers, : ou sont les eslections de Poitiers, de Chastelleraud, de Thouars, de St. Maixent, de Niort, de Fontenay le Comte, de Mauleon, des Sables d'Olonne, et de Confolens : dediée au roy : avec privilege de Sa Majeste 1757 / par son tres-humble, tres-obeissant, tres-fidele sujet et serviteur A. H. Jaillot, geographe ordinaire de Sa Majesté. – Corrigée et augmentée sur les observations de l'Académie 1757. – [Ca. 1:350000]. – A Paris : chez l'auteur, 1757. – 1 Karte : Kupferdruck ; 47 x 72 cm
Koloriert **Ryh 2507 : 28**

2373 La province de Poitou et le pays d'Aunis. La generalité de Poitiers, : ou sont les eslections de Poitiers, de Chastelleraud, de Thouars, de St. Maixent, de Niort, de Fontenay le Comte, de Mauleon, des Sables d'Olonne, et de Confolens : dediée au roy : avec privilege du roi du 1.er octobre 1781 / par son tres-humble, tres-obeissant, tres-fidele sujet et serviteur A. H. Jaillot, geographe ordinaire de Sa Majesté. – Corrigée et augmentée sur les observations de l'Academie 1782. – [Ca. 1:350000]. – A Paris : chez Dezauche ... rue des Noyers pres la rue des Anglois, 1782. – 1 Karte : Kupferdruck ; 46 x 71 cm
Koloriert **Ryh 2507 : 29**

2374 Carte de la province de Poitou, le pays d'Aunis, et des provinces voisines : dressée sur les mémoires les plus nouveaux. – [Ca. 1:360000]. – Se vend a Paris : chez Crepy rue S. Jacques près la rue de la parcheminerie à Saint Pierre, 1758. – 1 Karte : Kupferdruck ; 49 x 66 cm
Bildliche Darstellungen links. Koloriert **Ryh 2507 : 32**

2375 Gouvernement général et militaire du Poitou : dressé sur les dernieres observations. – [Ca. 1:360000]. – A Paris : chez Longchamps rue St. Jacques à l'enseigne de la place des Victoires, 1767. – 1 Karte : Kupferdruck ; 47 x 70 cm
Koloriert **Ryh 2507 : 33**

2376 Gouvernement de Poitou / gravé par P. F. Tardieu ; écrit par Dubuisson. – [Ca. 1:580000]. – [Paris] :

[Mentelle], [1782]. – 1 Karte : Kupferdruck ; 30 x 41 cm. – (Atlas nouveau / Edme Mentelle ; 39)
Titelfeld unten links, Massstabsleisten oben links. Nullmeridiane: Ferro, Paris. Numerierung oben rechts: "39". Ursprungswerk: "Atlas nouveau" von Edme Mentelle (Paris, 1782?). Handschriftlicher Vermerk auf dem Registerblatt des Sammelbandes: "... par Mentelle". Koloriert **Ryh 2507 : 34**

2377 Département de la Vendée : decreté le 26 janvier 1790 par l'assemblée nationale et divisé en 6 districts et 58. cantons / gravé par d'Houdan. – [Ca. 1:270000]. – A Paris : au bureau de l'atlas national rue de la Harpe n.o 26 ; et au dépôt de cet atlas placé au cabinet bibliographique rue de la Monnoye n.o 5, 1790. – 1 Karte : Kupferdruck ; 48 x 52 cm. – (Atlas national de France ; No. 38)
Liste der districts und cantons links. Nullmeridiane: Ferro und Paris. Numerierung oben links ("No. 38") und oben rechts ("Rég. Ouest 8. 64"). Koloriert **Ryh 2507 : 41**

2378 Département des Deux Sevres : decreté le 3. février 1790 par l'assemblée nationale et divisé en 6 districts et 50. cantons / gravé par d'Houdan. – [Ca. 1:270000]. – A Paris : chez Dumez directeur de l'atlas national rue de la Harpe n.o 26 ; et au dépôt de cet atlas placé au cabinet bibliographique rue de la Monnoye n.o 5, 1790. – 1 Karte : Kupferdruck ; 49 x 49 cm. – (Atlas national de France ; No. 49)
Liste der districts und cantons links. Nullmeridiane: Ferro und Paris. Numerierung oben links ("No. 49") und oben rechts ("Rég. Ouest 9. 65"). Koloriert **Ryh 2507 : 42**

2379 Département de la Vienne : decreté le 3. fevrier 1790 par l'assemblée nationale : divisé en 6 districts et 49. cantons / gravé par d'Houdan. – [Ca. 1:270000]. – Se vend à Paris : chez Dumez direct.r de l'atlas national rue de la Harpe n.o 26 ; et au dépôt de cet atlas placé au cabinet bibliographique rue de la Monnoye n.o 5, 1790. – 1 Karte : Kupferdruck ; 48 x 48 cm. – (Atlas national de France ; No. 50)
Liste der districts und cantons links. Nullmeridiane: Ferro und Paris. Numerierung oben links ("No. 50") und oben rechts ("Rég. Ouest 4. 60"). Koloriert **Ryh 2507 : 43**

2380 Carte topographique et militaire du theatre de la guerre dans la Vendée : qui comprend la plus grande partie des gouvernements de Poitou, de Bretagne et d'Aunis, et d'apres sa division d'aujourd'huy le departement de la Vendée et une grande partie des depar. de la Loire inferieure, de Mayne et Loire, des deux Sevres, et de la Charente inferieure : tiré des meilleures cartes de cette partie de la France / par L. de la Roque, emigré françois et ingenieur. – [Ca. 1:270000]. – A Berlin : se vend vis a vis de la poste chez S.Schropp et compl., 1795. – 1 Karte : Kupferdruck ; 48 x 51 cm
Stempel des Händlers unten links. Koloriert **Ryh 2507 : 44**

2381 Carte des départements Vengé, des deux Sevres, et de la Vienne / par L.s Capitaine ingenieur geographe. – [Ca. 1:260000]. – A Paris : [chez l'auteur] rue du Jardin

section Marat, 1790. – 1 Karte auf 2 Blättern : Kupferdruck ; 59 x 105 cm
Liste der districts und cantons unten links. Grenzen koloriert **Ryh 2507 : 45–46**
1790. – 1 Blatt. **Ryh 2507 : 45**
1790. – 1 Blatt. **Ryh 2507 : 46**

2382 Gouvernement de Poitiers. – [Ca. 1:310000]. – [Paris] : [Sebastian Cramoisy], [1638]. – 1 Karte : Kupferdruck ; 11 x 15 cm. – (Plans et profils des principales villes de la province de Poitou ; 20) (Les plans et profils de toutes les principales villes et lieux considerables de France ; [8], 20)
Titelfeld oben links, Massstabsleiste unten links. Numerierung oben rechts: 20. Ursprungswerk: 8. Teil der "Plans et profils de toutes les principales villes et lieux considerables de France" von Christophe Tassin (Paris, 1638) **Ryh 2507 : 70 A**

2383 [Gouvernement de la Garnache.] Governeme[n]t de la Garnache. – [Ca. 1:280000]. – [Paris] : [Sebastian Cramoisy], [1638]. – 1 Karte : Kupferdruck ; 11 x 15 cm. – (Plans et profils des principales villes de la province de Poitou ; 24) (Les plans et profils de toutes les principales villes et lieux considerables de France ; [8], 24)
Titelfeld oben links, Massstabsleiste oben rechts. Numerierung oben rechts: 24. Ursprungswerk: 8. Teil der "Plans et profils de toutes les principales villes et lieux considerables de France" von Christophe Tassin (Paris, 1638) **Ryh 2507 : 70 B**

2384 Dvché de Richelieu. – [Ca. 1:280000]. – [Paris] : [Sebastian Cramoisy], [1638]. – 1 Karte : Kupferdruck ; 11 x 15 cm. – (Plans et profils des principales villes de la province de Poitou ; 22) (Les plans et profils de toutes les principales villes et lieux considerables de France ; [8], 22)
Titelkartusche oben rechts, Massstabsleiste unten rechts. Numerierung oben rechts: 22. Ursprungswerk: 8. Teil der "Plans et profils de toutes les principales villes et lieux considerables de France" von Christophe Tassin (Paris, 1638) **Ryh 2507 : 70 C**

2385 Isle de Narmoustier. – [Paris] : [Sebastian Cramoisy], [1638]. – 1 Karte : Kupferdruck ; 11 x 15 cm. – (Plans et profils des principales villes de la province de Poitou ; 26) (Les plans et profils de toutes les principales villes et lieux considerables de France ; [8], 26)
Titelkartusche unten rechts. Numerierung oben rechts: 26. Ursprungswerk: 8. Teil der "Plans et profils de toutes les principales villes et lieux considerables de France" von Christophe Tassin (Paris, 1638) **Ryh 2507 : 70 D**

6.2.8 Berry, Bourbonnais, Nivernais • Berry, Bourbonnais, Nivernais

2386 Berry, Bourbonnais, Nivernais : nach der alten Verfassung. – [Versch. Orte], 1573–1782. – 34 Kt. (in Sammelband) ; 54 cm
Systematische Gliederung nach Ryhiner: Kap. 6 (Gallia), Sektion 2 (Gallia septentrionalis pars occidentalis olim Neustria), Bd. 8 **Ryh 2508**

2387 Le Berri et le Nivernois, la Beauce et la Sologne : ces deux dernières subdivisées en Gastinois, Orleanois, Blaisois et Dunois : avec privilege du roy / par N. de Fer geographe de Sa Majesté catolique ; P. Starck-man sculp. – [Ca. 1:510000]. – A Paris : chez Benard dans l'isle du Palais sur le quay de l'Orloge a la sphere royale, 1713. – 1 Karte : Kupferdruck ; 47 x 52 cm
Koloriert **Ryh 2508 : 1**

2388 Les provinces de Berry Bourbonnois et Nivernois : divisée par elections / dressé sur les memoires les plus nouveaux par Crepy géographe. – [Ca. 1:370000]. – A Paris : chez Crepy rue St. Jacques, 1737. – 1 Karte : Kupferdruck ; 49 x 67 cm
Koloriert **Ryh 2508 : 2**

2389 Gouvernements généraux du Berry, du Nivernois, et du Bourbonnois : avec privilege / par le Sr. Robert géographe ordinaire du roi ; gravé par E. Haussard. – [Ca. 1:460000]. – [Paris] : [G. et D. Robert de Vaugondy], 1753. – 1 Karte : Kupferdruck ; 47 x 53 cm. – (Atlas universel / G. und D. Robert de Vaugondy)
Ursprungswerk: "Atlas universel" von G. und D. Robert de Vaugondy (Paris, erschienen 1757/58). Titel auf der Kartenrückseite: "Berry, Niver.nois, Bourbon.ois". Koloriert **Ryh 2508 : 3**

2390 Carte des gouvernemens generaux du Berry, du Nivernois et du Bourbonnois : avec privilege / par le S. Robert de Vaugondy géog? ordin? du roi, de S. M. Polonoise, Duc de Lorraine et de Bar et de l'academie royale des sciences et b. lettres de Nancy ; gravé par E. Dussy ; [Kartusche:] Arrivet inv. [et] sculp. – [Ca. 1:460000]. – A Paris : chés l'auteur quay de l'Horloge du palais pres le Pont Neuf, 1759. – 1 Karte : Kupferdruck ; 47 x 53 cm
Aufteilung der Gouvernemente links und rechts oben und rechts unten. Koloriert **Ryh 2508 : 4**

2391 Carte des gouvernements du Berri, du Nivernois, de la Marche, du Bourbonnois, du Limosin et de l'Auvergne : projecttée et assujettie au ciel par M. Bonne 1771 a Paris / par P. Santini. – [Ca. 1:650000]. – A Venise : chez Mr. Remondini, 1777. – 1 Karte : Kupferdruck ; 56 x 41 cm. – (Atlas universel / P. Santini, G. A. Remondini ; Vol. 1, Karte 20)
Blattnummer unten rechts: "P. I. 20". Ursprungswerk: Neuauflage des "Atlas universel" von P. Santini (Venedig, 1776) durch G. A. Remondini (Venedig, 1784). Koloriert **Ryh 2508 : 5**

2392 Li governi del Berri, del Nivernois, della Marche, del Bourbonnois, e dell'Auvergne : di nuova projezione : con privilegio dell'eccmo senato / G. Zuliani inc. ; G. V. Pasquali scr. – [Ca. 1:950000]. – Venezia : presso Antonio Zatta, 1776. – 1 Karte : Kupferdruck ; 39 x 29 cm. – (Atlante novissimo)
Numerierung oben rechts: C.VI. Ursprungswerk: Band 1 des "Atlante novissimo" von Antonio Zatta (Venezia, ca. 1788). Auf Papier aufgeklebt. Koloriert **Ryh 2508 : 6**

2393 Bitvrigvs = Berry : Gallice. – [Ca. 1:950000]. – [Köln] : [Lambert Andreae], [1595]. – 1 Karte : Kupferdruck ; 15 x 19 cm. – (Hispania, Francia, Avstrasia et Helvetia)
Titelkartusche unten links, Massstabsleiste oben links.
Ursprungswerk: Hispania, Francia, Avstrasia et Helvetia / von Johannes Metellus (Köln : Lambert Andreae, 1595). Auf Papier geklebt **Ryh 2508 : 9 A**

2394 Biturigum ducatus / Petrus Kærius cælavit. – [Ca. 1:970000]. – [Amsterdam] : [Cloppenburgh], [1630]. – 1 Karte : Kupferdruck ; 17 x 24 cm. – (Gerardi Mercatoris atlas sive cosmographicae meditationes de fabrica mundi et fabricati figura ; 235)
Titelkartusche und Massstabsleiste oben links. Seitennumerierung oben rechts ("235"), Kapitelüberschrift oben Mitte ("Le duché de Berry."). Ursprungswerk: "Gerardi Mercatoris atlas sive cosmographicae meditationes de fabrica mundi et fabricati figura" (Amsterdam : Cloppenburgh, 1630). Auf Papier aufgeklebt. Grenzen koloriert **Ryh 2508 : 9 B**

2395 Regionis; Bitvrigvm exactiss: descriptio : cum privilegio / per D. Ioannem Calamaevm. Limaniae topographia / Gabriele Symeoneo auct. – [Antwerpen] : [s.n.], [erschienen 1573]. – 1 Karte : Kupferdruck ; Bildgrösse 31 x 49 cm. – (Theatrum oder Schawplatz des Erdbodems ; 10)
Links: "Regionis; ..." (ca. 1:480 000, 31 x 31 cm), rechts: "Limaniae topographia" (ca. 1:300 000, 24 x 16 cm). Deutscher Text ("Das Lant von Berry.") und Seitennummer ("10") auf der Kartenrückseite.
Ursprungswerk: "Theatrum oder Schawplatz des Erdbodems" von Abraham Ortelius (Antwerpen, 1573). Koloriert **Ryh 2508 : 10**

2396 Regionis; Bitvrigvm exactiss: descriptio : cum privilegio / per D. Ioannem Calamaevm. Limaniae topographia / Gabriele Symeoneo auct. – [Antwerpen] : [s.n.], [erschienen 1579]. – 1 Karte : Kupferdruck ; Bildgrösse 31 x 49 cm. – (Theatrum orbis terrarum ; 18)
Links: "Regionis; ..." (ca. 1:480 000, 31 x 31 cm), rechts: "Limaniae topographia" (ca. 1:300 000, 24 x 16 cm). Kartenrückseite: Lateinischer Text ("Bitvrigvm regio.") und Seitennummer ("18").
Ursprungswerk: "Theatrum orbis terrarum" von Abraham Ortelius (Antwerpen : Plantijn, 1579). Koloriert **Ryh 2508 : 11**

2397 Berry ducatus : cum privilegio / per Gerardum Mercatorem. – [Ca. 1:500000]. – [Duisburg] : [s.n.], [1585]. – 1 Karte : Kupferdruck ; 32 x 40 cm. – (Galliae tabule geographicae)
Lateinischer Text ("Berry dvcatvs.") auf der Kartenrückseite.
Titelkartusche und Massstabsleiste oben links. Seitennumerierung (Rückseite): "g" (unten). Ursprungswerk: "Galliae tabule geographicae" von Gerard Mercator (Duisburg, 1585) **Ryh 2508 : 12**

2398 Berry ducatus : cum privilegio / per Gerardum Mercatorem. – [Ca. 1:500000]. – [Amsterdam] : [Jodocus Hondius], [1606]. – 1 Karte : Kupferdruck ; 32 x 41 cm. – (Gerardi Mercatoris atlas sive cosmographicae meditationes de fabrica mvndi et fabricati figvra)
Lateinischer Text auf der Kartenrückseite ("Berry dvcatvs.").
Titelkartusche und Massstabsleiste oben links. Seitennumerierung (Rückseite): "148", "149" (oben), "Nnn" (unten). Ursprungswerk: "Gerardi Mercatoris atlas sive cosmographicae meditationes de

fabrica mvndi et fabricati figvra" hrsg. von J. Hondius (Amsterdam, 1606) **Ryh 2508 : 13**

2399 Berry ducatus : cum privilegio / per Gerardum Mercatorem. – [Ca. 1:500000]. – [Amsterdam] : [Henricus Hondius], [1630]. – 1 Karte : Kupferdruck ; 32 x 41 cm. – (Gerardi Mercatoris atlas sive cosmographicae meditationes de fabrica mundi et fabricati figura)
Lateinischer Text ("Berry dvcatvs.") auf der Rückseite.
Titelkartusche und Massstabsleiste oben links. Seitennumerierung (Rückseite): "162", "163" (oben), "Zzz" (unten). Ursprungswerk: "Gerardi Mercatoris atlas sive cosmographicae meditationes de fabrica mundi et fabricati figura" hrsg. von H. Hondius (Amsterdam, 1630). Koloriert **Ryh 2508 : 14**

2400 Biturigum = Le duche de Berry. – [Ca. 1:460000]. – A Amsterdam : imprimé ches Iosse Hondius ; A Paris : se vendent ches Melchior Tavernier aupres du Palais, [1633]. – 1 Karte : Kupferdruck ; 35 x 47 cm. – (Atlas ou representation du monde universel, et des parties d'icelui)
Titelkartusche oben links, Massstabskartusche oben Mitte.
Französischer Text auf der Kartenrückseite ("Le dvche de Berry.").
Seitennumerierung (Rückseite): "301" und "304" (oben), "Gggg" (unten). Ursprungswerk: "Atlas ou representation du monde universel, et des parties d'icelui" von G. Mercator und J. Hondius (Amsterdam : H. Hondius, 1633). Koloriert **Ryh 2508 : 15**

2401 Bitvricvm dvcatvs = Dvche de Berri. – [Ca. 1:460000]. – Amsterdami : Guiljelmus Blaeuw excudit, [1642 oder 1643]. – 1 Karte : Kupferdruck ; 37 x 48 cm. – (Novvs Atlas, das ist Welt-beschreibung. Ander Theil)
Titelkartusche oben links, Massstabskartusche unten rechts.
Deutscher Text ("Das Hertzogthumb Berry") auf der Kartenrückseite. Seitennumerierung (Rückseite): "34" (oben), "Franckreich." und "ii" (unten). Ursprungswerk: 2. Teil des "Novus Atlas" hrsg. von Joan und Cornelius Blaeu (Deutsche Ausgabe. – Amsterdam, 1642/43). Koloriert **Ryh 2508 : 17**

2402 Bitvricvm dvcatvs = Dvche de Berri. – [Ca. 1:460000]. – Amstelædami [Amsterdam] : apud Gerardum Valk et Petrum Schenk, [zwischen 1670 und 1690]. – 1 Karte : Kupferdruck ; 35 x 46 cm
Titelkartusche oben links, Massstabskartusche unten rechts. Grenzen koloriert **Ryh 2508 : 19**

2403 La province de Berry. La generalité de Bourges, : ou sont les eslections de Bourges, d'Yssoudun, de Chaū-Roux, du Blanc, de la Chastre, de St. Amand et de la Charité : dédiée a Messire Nicolas Estienne Roujault, ... : avec privilege du roi en octob.re 1781 / par son tres-humble et tres-obeissant serviteur A Hubert Iaillot, géographe ordinaire du roy. – [Ca. 1:410000]. – A Paris : chez Dezauche ..., 1781. – 1 Karte : Kupferdruck ; 45 x 66 cm
Koloriert **Ryh 2508 : 22**

2404 Carte de la généralité de Bourges : divisée en sept elections Bourges, Chateauroux, Issoudun, le Blanc, la Charité, la Chatre et St. Amand, ou en vingt quatre arrondissements : réduite sur l'echelle d'une ligne pour quatre cents toises, d'après la carte générale de France, levée sous la direction de M.rs de Cassini, de Montigni et Perronet de l'academie royale des sciences / dressée et

executée par le Sr. Dupain Triel fils ing.r geog.phe du roi ; [Kartusche:] Michel inv. sculp. – [Ca. 1:350000]. – Cette carte se trouve à Paris : au dépôt général des cartes de la France à l'observatoire royale, année 1780. – 1 Karte : Kupferdruck ; 57 x 74 cm
Legende oben links. Koloriert **Ryh 2508 : 24**

2405 Gouvernement de Berry / gravé par P. F. Tardieu ; écrit par Dubuisson. – [Ca. 1:500000]. – [Paris] : [Mentelle], [1782]. – 1 Karte : Kupferdruck ; 31 x 41 cm. – (Atlas nouveau / Edme Mentelle ; 35)
Titelfeld oben links, Massstabsleisten unten rechts. Nullmeridiane: Ferro, Paris. Numerierung oben rechts: "35". Ursprungswerk: "Atlas nouveau" von Edme Mentelle (Paris, 1782?). Handschriftlicher Vermerk auf dem Registerblatt des Sammelbandes: "... par Mentelle". Koloriert **Ryh 2508 : 25**

2406 Borbonia = Borbonnois. Niuernesium = Niuernois. – [Ca. 1:1100000]. – [Köln] : [Lambert Andreae], [1595]. – 1 Karte : Kupferdruck ; 14 x 20 cm. – (Hispania, Francia, Avstrasia et Helvetia)
Titelkartusche oben links, Massstabsleiste unten rechts.
Ursprungswerk: Hispania, Francia, Avstrasia et Helvetia / von Johannes Metellus (Köln : Lambert Andreae, 1595). Auf Papier geklebt **Ryh 2508 : 29 A**

2407 Borbonium ducatus / Petrus Kærius cælavit. – [Ca. 1:1300000]. – [Amsterdam] : [Cloppenburgh], [1630]. – 1 Karte : Kupferdruck ; 17 x 24 cm. – (Gerardi Mercatoris atlas sive cosmographicae meditationes de fabrica mundi et fabricati figura ; 238)
Titelkartusche und Massstabsleiste unten links. Seitennumerierung oben rechts ("238"), Kapitelüberschrift oben Mitte ("La duche de Bourbon"). Ursprungswerk: "Gerardi Mercatoris atlas sive cosmographicae meditationes de fabrica mundi et fabricati figura" (Amsterdam : Cloppenburgh, 1630). Auf Papier aufgeklebt. Grenzen koloriert **Ryh 2508 : 29 B**

2408 Bourbonnois = Borbonium ducatus. – [Ca. 1:310000]. – [Amsterdam] : [Henricus Hondius], [1633]. – 1 Karte : Kupferdruck ; 36 x 48 cm. – (Atlas ou representation du monde universel, et des parties d'icelui)
Titelkartusche und Massstabskartusche unten links. Französischer Text auf der Kartenrückseite ("Le dvche de Bourbonnois.").
Seitennumerierung (Rückseite): "305" und "308" (oben), "Hhhh" (unten). Ursprungswerk: "Atlas ou representation du monde universel, et des parties d'icelui" von G. Mercator und J. Hondius (Amsterdam : H. Hondius, 1633). Koloriert **Ryh 2508 : 30**

2409 Borbonivm dvcatvs = Bovrbonnois. – [Ca. 1:300000]. – Amsterdami : apud Guiljelmum et Ioannem Blaeuw, [1642 oder 1643]. – 1 Karte : Kupferdruck ; 37 x 48. – (Novvs Atlas, das ist Welt-beschreibung. Ander Theil)
Titelkartusche oben rechts, Massstabskartusche unten links.
Seitennumerierung (Rückseite): "32" (oben), "Franckreich." und "Gg" (unten). Ursprungswerk: 2. Teil des "Novus Atlas" hrsg. von Joan und Cornelius Blaeu (Deutsche Ausgabe. – Amsterdam, 1642/43). Koloriert **Ryh 2508 : 31**

2410 Bourbonnois = Borbonium ducatus. – [Ca. 1:310000]. – Amstelodami [Amsterdam] : apud Ioannem

Ianssonium, [um 1680]. – 1 Karte : Kupferdruck ; 36 x 48 cm. – (Joannis Janssonii novus atlas)
Titel- und Massstabskartusche unten links. Ursprungswerk: "Joannis Janssonii novus atlas", Bd. 2 (Amsterdam, erschienen um 1680).
Koloriert **Ryh 2508 : 32**

2411 La generalité de Moulins : ou sont les eslections de Moulins, Nevers, Château-Chinon, Gañat, Mont Luçon, Evaux, et Gueret, : dediée a Messire Iean de Creil ... : avec privilege du roi du 1.er octobre 1781 / par son tres-humble, et tres obeissant seruiteur H. Jaillot, geographe ordinaire du roi. – Corrigée en 1779. – [Ca. 1:460000]. – A Paris : chez Dezauche successeur des S.rs De l'Isle et Buache rue des Noyers, [nach 1781]. – 1 Karte : Kupferdruck ; 44 x 63 cm
Titelkartusche oben links, Massstabskartusche unten rechts.
Koloriert **Ryh 2508 : 34**

2412 La généralité de Moulins : ou se trouvent les elections de Moulins, Nevers, Chateau-Chinon, Gannat, Montluçon, Evaux, Gueret et Pays-Limitrophe : suivant les nouvelles observations / par H. Jaillot, géographe ordinaire du roy ; gravé par Coulubrier. – [Ca. 1:460000]. – [S.I.] : [s.n.], 1782. – 1 Karte : Kupferdruck ; 46 x 59 cm
Koloriert **Ryh 2508 : 35**

2413 Gouvernement du Bourbonnois / gravé par P. F. Tardieu ; escrit par Dubuisson. – [Ca. 1:370000]. – [Paris] : [Mentelle], [1782]. – 1 Karte : Kupferdruck ; 30 x 41 cm. – (Atlas nouveau / Edme Mentelle ; 43)
Titelfeld unten links, Massstabsleisten oben rechts. Nullmeridiane: Ferro, Paris. Numerierung oben rechts: "43". Ursprungswerk: "Atlas nouveau" von Edme Mentelle (Paris, 1782?). Handschriftlicher Vermerk auf dem Registerblatt des Sammelbandes: "... par Mentelle". Koloriert **Ryh 2508 : 36**

2414 Carte dv pais et duchè de Nivernois : cum privilegio regis. – [Ca. 1:310000]. – Amstelodami [Amsterdam] : sumptibus Henrici Hondij, [1633]. – 1 Karte : Kupferdruck ; 36 x 48 cm. – (Atlas ou representation du monde universel, et des parties d'icelui)
Titelkartusche oben rechts, Massstabsleisten unten rechts.
Französischer Text auf der Kartenrückseite ("Description de la duché de Nevers."). Seitennumerierung (Rückseite): "305" und "308" (oben), "Hhhh 2" (unten). Ursprungswerk: "Atlas ou representation du monde universel, et des parties d'icelui" von G. Mercator und J. Hondius (Amsterdam : H. Hondius, 1633).
Koloriert **Ryh 2508 : 39**

2415 Nivernivm dvcatvs : Gallicè = Dvche de Nevers. – [Ca. 1:370000]. – Amsterdami : apud Guiljelmum et Iohannem Blaeuw, [1642 oder 1643]. – 1 Karte : Kupferdruck ; 36 x 48 cm. – (Novvs Atlas, das ist Weltbeschreibung. Ander Theil)
Titelkartusche oben rechts, Massstabskartusche unten rechts.
Seitennumerierung (Rückseite): "33" (oben), "Frankreich." und "Hh" (unten). Ursprungswerk: 2. Teil des "Novus Atlas" hrsg. von Joan und Cornelius Blaeu (Deutsche Ausgabe. – Amsterdam, 1642/43). Koloriert **Ryh 2508 : 40**

2416 Carte dv pais et duchè de Nivernois : cum privilegio regis. – [Ca. 1:310000]. – Amstelodami [Amsterdam] :

sumptibus Ioannis Ianssonii, [um 1680]. – 1 Karte : Kupferdruck ; 36 x 48 cm. – (Joannis Janssonii novus atlas)
Titelkartusche oben rechts, Massstabskartusche unten rechts.
Ursprungswerk: "Joannis Janssonii novus atlas", Bd. 2 (Amsterdam, erschienen um 1680). Koloriert **Ryh 2508 : 41**

2417 Carte dv pais et duchè de Nivernois : cum privilegio regis. – [Ca. 1:320000]. – Amstelodami [Amsterdam] : apud G. Valk et P. Schenk, [zwischen 1670 und 1690]. – 1 Karte : Kupferdruck ; 35 x 47 cm
Titelkartusche oben rechts, Massstabskartusche unten rechts.
Koloriert **Ryh 2508 : 42**

2418 Ambivareti in Æduis ubi postea Vadicasses : populi Lugdunensis IVæ in Gallia comata = Evesché de Nevers : Duc.hé, pair.rie, et Ball.ge de Nevers, ball.ge de St. Pierre le Mons.tier [et]c. : de la generalité de Moulins les elec.ons de Nevers et Chau-Chinon; de celle de Paris l'elec. de Veelay; les elections de Clamecy, et de la Charité sur Loire. de la G.té d'Orleans le Nivernois : avecq privilege pour ving ans / par le Sr. Sanson d'Abbev. geogr. ord.re de S. M. – [Ca. 1:240000]. – [Paris] : ches le S. Robert g. du r. quai de l'Horloge du Palais, 1742. – 1 Karte : Kupferdruck ; 41 x 50 cm
Erläuterungen oben links. Koloriert **Ryh 2508 : 44**

2419 Gouvernement de Nivernois / P. F. Tardieu scrip. ; Dubuisson sculp. – [Ca. 1:440000]. – [Paris] : [Mentelle], [1782]. – 1 Karte : Kupferdruck ; 30 x 41 cm. – (Atlas nouveau / Edme Mentelle ; 36)
Titelfeld oben rechts, Massstabsleisten unten links. Nullmeridiane: Ferro, Paris. Numerierung oben rechts: "36". Ursprungswerk: "Atlas nouveau" von Edme Mentelle (Paris, 1782?). Handschriftlicher Vermerk auf dem Registerblatt des Sammelbandes: "... par Mentelle". Koloriert **Ryh 2508 : 46**

2420 Duché et gouvernement general de Nivernois : dedié et présenté a Monseigneur Ph: Ju: Fr: Mazarini Mancini ... : avec privilege du roy / par son tres humble et respectueux serviteur D. Delafosse j. géographe [et]c. ; Durand sculp. ; [Kartusche:] C.ne Haussard fecit. – [Ca. 1:250000]. – A Paris : chés Daumont rue St. Martin pres St. Julien, 1760. – 1 Karte : Kupferdruck ; 47 x 60 cm
Erläuterungen links unten und Legende rechts unten. Grenzen koloriert **Ryh 2508 : 47**

6.2.9 Orléanais • Orléanais

2421 Orléanais : nach der alten Verfassung. – [Versch. Orte], 1633–1782. – 29 Kt. (in Sammelband) ; 54 cm
Systematische Gliederung nach Ryhiner: Kap. 6 (Gallia), Sektion 2 (Gallia septentrionalis pars occidentalis olim Neustria), Bd. 9
Ryh 2509

2422 Gouvernement general d'Orleans : suivant les derniers estats generaux; et qui comprend le Maine, le Perche, la Beavce, et le Gastinois, au deça de la Loire; le Nivernois, l'Orleanois, le Blaisois, la Tovreine, et l'Aniov, dessus la Loire; le Poictov, l'Avnis, l'Angovmois, et le Berry au dela de la Loire : avec privilege du roy pour vingt ans / par N. Sanson d'Abbeville geographe du roy ; A.

Peyrounin sculp. – [Ca. 1:100000]. – [Paris] : chez l'auteur : et chez Pierre Mariette rue Saint Jacques a l'Esperance, 1650. – 1 Karte : Kupferdruck ; 38 x 51 cm
Koloriert **Ryh 2509 : 1**

2423 Gouvernement general dv pays Orleanois : cum privilegio potentissimorum d. ordinum hollandiæ et westfrisæ. – [Ca. 1:880000]. – Amstelodami [Amsterdam] : ex officina F. de Witt, [nach 1688]. – 1 Karte : Kupferdruck ; 45 x 58 cm
Titelkartusche oben links, Massstabskartusche unten rechts.
Koloriert **Ryh 2509 : 4**

2424 Gouvernement general dv pays Orleanois : cum privilegio potentissimorum d. ordinum hollandiæ et westfrisæ. – [Ca. 1:880000]. – Amstelodami [Amsterdam] : ex officina I. Covens et C. Mortier, [zwischen 1721 und 1778]. – 1 Karte : Kupferdruck ; 45 x 58 cm
Titelkartusche oben links, Massstabskartusche unten rechts.
Koloriert **Ryh 2509 : 5**

2425 Aurelianensis præfectura generalis : in qua partiliter discriminati superiores ducatus Cenomanensis, regio Perticensis, Belsia, pars tractus Vastinii, ducatusque Nevernensis:intermedii ducatus Andegavensis, Turonensis, Vindociensis, agrique Blesensis, et Aurelianensis: ac deniq[ue] inferiores, Pictavia, et Bituriensis, Angolismensisq[ue] ducatus, una cum tractu Alentensi: quorum littoribus prætenduntur insulæ tres, Nigri Monasterii, et Grandior regis, alias S.ti Martini; ut et uliarrii sive oloriorum: c. pr. / curis et molimine Ger.i et Leo.i Valk. – [Ca. 1:860000]. – [Amsterdam] : [G. und L. Valck], [nach 1705]. – 1 Karte : Kupferdruck ; 46 x 59 cm
Titel oben Mitte, Massstabsleisten oben rechts. Koloriert
Ryh 2509 : 6

2426 Gouvernement d'Orleans, et la generalité : divisée en ses elections : avec privilege du roy / par le Sr. Sanson, geographe ord: du roy. – [Ca. 1:360000]. – A Paris : chez H. Jaillot aux deux globes, 1693. – 1 Karte auf 2 Blättern : Kupferdruck ; 48 x 60 cm
Koloriert **Ryh 2509 : 9**

2427 Carte de la Beauce du Gatinois de la Sologne et pays voisins compris dans la generalité d'Orleans : avec privilege de Sa Majesté 6. mars 1718 / par Guillaume Delisle premier geog. du roy de l'academie r.le des sciences. – [Nouvellement editée par:] Ph. Buache P.G.d.R. d.l'a.r.d.s. gendre de l'auteur avec privilege du 30 av. 1745. – [Ca. 1:350000]. – A Paris : chez l'auteur le Sr. Del'Isle sur le quai de l'Horloge, 1745. – 1 Karte : Kupferdruck ; 47 x 60 cm
Legende oben links. Koloriert **Ryh 2509 : 13**

2428 Carte de la Beauce du Gatinois de la Sologne et pays voisins compris dans la generalité d'Orleans : avec privilege du roi / par Guillaume Delisle premier geog. du roy de l'academie r.le des sciences ; Ph. Buache P.G.d.R. d.l'a.r.d.s. gendre de l'auteur. – [Ca. 1:350000]. – A Paris : chez Dezauche graveur successeur des S.rs De l'Isle et

Buache ..., [nach 1779]. – 1 Karte : Kupferdruck ; 47 x 60 cm
Legende oben links. Koloriert **Ryh 2509 : 14**

2429 Carte de la Beauce du Gatinois de la Sologne et pays voisins compris dans la generalité d'Orleans / par Guillaume Delisle premier geographe du roy de l'academie royale des sciences. – [Ca. 1:360000]. – A Amsterdam : chez Jean Covens et Corneille Mortier, [zwischen 1721 und 1778]. – 1 Karte : Kupferdruck ; 47 x 59 cm
Titel oben, Massstabsleisten unten links, Legende oben links.
Koloriert **Ryh 2509 : 15**

2430 Gouvernement général d'Orléanois : où se trouvent l'Orleanois propre, le Blaisois, le Gatinois, et la Beauce qui comprend le Vendomois, le Dunois, et le Pays Chartrain : avec privilège / par le Sr. Robert de Vaugondy fils, geographe ordin. du roi ; [Kartusche:] Moreau jnv. et fecit. – [Ca. 1:380000]. – [Paris] : [G. et D. Robert de Vaugondy], 1753. – 1 Karte : Kupferdruck ; 47 x 57 cm. – (Atlas universel / G. und D. Robert de Vaugondy)
Ursprungswerk: "Atlas universel" von G. und D. Robert de Vaugondy (Paris, erschienen 1757/58). Titel auf der Kartenrückseite: "Orléannois, Beauce". Koloriert **Ryh 2509 : 17**

2431 Nouvelle carte du gouvernement general d'Orleanois : dressée d'après les observations astronomiques et sur les cartes topographiques et trigonometriques de la France, levées par ordre du roy par M.rs de l'academie royale des sciences : dediée a S. A. S. Monseigneur le Duc d'Orleans : avec privilege du roy / par son tres humble et respectueux serviteur Delafosse géographe ; [Kartusche:] Arrivet inv. [et] sculp. – [Ca. 1:330000]. – A Paris : chez Basset rue St. Jacques, 1761. – 1 Karte : Kupferdruck ; 49 x 65 cm
Legende unten links. Koloriert **Ryh 2509 : 18**

2432 Novissima totius Aureliani generalitatis exhibitio : in suas XII electiones stereographico more divisa = Nouvelle carte du gouvernement general, et militaire d'Orleans / accuratissime designata, juxtaque limites determinata a J. A. B. Rizzi Zannoni Patavino math: et geographiae professore ; sumtibus Hommanianorum Hered: ; D. A. Hauer sc. ; [Kartusche:] J. M. Stock fec. – [Ca. 1:460000]. – Norimbergæ [Nürnberg] : [Homännische Erben], 1762. – 1 Karte : Kupferdruck ; 38 x 53 cm
Nullmeridian: Ferro. Koloriert **Ryh 2509 : 19**

2433 Carte de la généralité d'Orleans : qui comprend la Beauce, le Gatinois, la Sologne et autres pays adjacents : divisée en ses elections / dressée sur les mémoires les plus récents par Laurent géographe, graveur et membre de l'academie r.le des ecrit.res. – [Ca. 1:360000]. – A Paris : chez Mondhare rue St. Jaques, [zwischen 1760 und 1790]. – 1 Karte : Kupferdruck ; 48 x 61 cm
Titelkartusche unten links, Massstabsleisten oben links. Koloriert
Ryh 2509 : 20

2434 Gouvernement de l'Orléanois / gravé par P. F. Tardieu ; écrit par Dubuisson. – [Ca. 1:540000]. – [Paris] :

[Mentelle], [1782]. – 1 Karte : Kupferdruck ; 31 x 41 cm. – (Atlas nouveau / Edme Mentelle ; 34)
Titelfeld oben rechts, Massstabsleisten unten rechts. Nullmeridiane: Ferro, Paris. Numerierung oben rechts: "34". Ursprungswerk: "Atlas nouveau" von Edme Mentelle (Paris, 1782?). Handschriftlicher Vermerk auf dem Registerblatt des Sammelbandes: "... par Mentelle". Koloriert **Ryh 2509 : 21**

2435 La Beauce. – [Ca. 1:300000]. – [Amsterdam] : [Henricus Hondius], [1633]. – 1 Karte : Kupferdruck ; 36 x 48 cm. – (Atlas ou representation du monde universel, et des parties d'icelui)
Titelkartusche oben rechts, Massstabskartusche unten links. Französischer Text auf der Kartenrückseite ("La Beavsse."). Westen oben. Seitennumerierung (Rückseite): "253" und "256" (oben), "Sss 5" (unten). Ursprungswerk: "Atlas ou representation du monde universel, et des parties d'icelui" von G. Mercator und J. Hondius (Amsterdam : H. Hondius, 1633) **Ryh 2509 : 25**

2436 Belsia vulgo la Beavsse. – [Ca. 1:290000]. – [Amsterdam] : G. Blaeu excudit, [1642 oder 1643]. – 1 Karte : Kupferdruck ; 37 x 49 cm. – (Novvs Atlas, das ist Welt-beschreibung. Ander Theil)
Titelkartusche unten links, Massstabskartusche oben rechts. Westen oben. Seitennumerierung (Rückseite): "16" (oben), "Frankreich." und "O" (unten). Ursprungswerk: 2. Teil des "Novus Atlas" hrsg. von Joan und Cornelius Blaeu (Deutsche Ausgabe. – Amsterdam, 1642/43). Koloriert **Ryh 2509 : 26**

2437 Belsia vulgo la Beavsse. – [Ca. 1:410000]. – Amstelædami [Amsterdam] : apud Gerardum Valk et Petrum Schenk, [zwischen 1670 und 1690]. – 1 Karte : Kupferdruck ; 35 x 47 cm
Titelkartusche unten links, Massstabskartusche oben rechts. Westen oben. Grenzen koloriert **Ryh 2509 : 28**

2438 La Beauce : ou sont les eslections de Chartres, Dourdan, Estampes Pluviers, Chasteau-Dun et pays circonvoisins : avec privilege pour vingt ans / par N. Sanson d'Abbeville geographe ordinaire du roy ; I. Somer sculp. – [Ca. 1:270000]. – A Paris : chez Pierre Mariette rue St. Jacques a l'Esperance, 1652. – 1 Karte : Kupferdruck ; 41 x 56 cm
Koloriert **Ryh 2509 : 29**

2439 La Beauce : ou sont les eslections de Chartres, Dourdan, Estampes Pluviers, Chasteau-Dun et pays circonvoisins : avec privilege pour vingt ans / par N. Sanson d'Abbeville geographe ordinaire du roy ; I. Somer sculp. – [Ca. 1:270000]. – A Paris : chez le Sr. Robert geographe du roy quai de l'Horloge du Palais, 1741. – 1 Karte : Kupferdruck ; 41 x 56 cm
Koloriert **Ryh 2509 : 30**

2440 Description du Blaisois anno 1630. – [Ca. 1:340000]. – [Amsterdam] : [Henricus Hondius], [1633]. – 1 Karte : Kupferdruck ; 36 x 48 cm. – (Atlas ou representation du monde universel, et des parties d'icelui)
Titelkartusche oben links, Massstabskartusche unten links. Französischer Text auf der Kartenrückseite ("Description de la Comte de Bloys."). Osten oben. Seitennumerierung (Rückseite): "253" und "256" (oben), "Sss 8" (unten). Ursprungswerk: "Atlas ou representation du monde universel, et des parties d'icelui" von G.

Mercator und J. Hondius (Amsterdam : H. Hondius, 1633). Koloriert **Ryh 2509 : 31**

2441 Description du Blaisois. – [Ca. 1:350000]. – Amstelodami [Amsterdam] : typographia Gerardi Valk et Petri Schenk, [zwischen 1670 und 1690]. – 1 Karte : Kupferdruck ; 35 x 47 cm
Titelkartusche oben links, Massstabskartusche unten links. Osten oben. Grenzen koloriert **Ryh 2509 : 33**

2442 Perchensis comitatvs = La Perche comté. Comitativs Blesensis = Blaisois / auctore Ioanne Temporio. – Amsterdami : apud Guiljelmum Blaeuw, [1642 oder 1643]. – 1 Karte : Kupferdruck ; Bildgrösse 39 x 50 cm. – (Novvs Atlas, das ist Welt-beschreibung. Ander Theil)
Links: "Perchensis comitatvs" (ca. 1:340000, 39 x 22 cm), rechts: "Comitativs Blesensis" (ca. 1:420000, 39 x 26 cm). Titelkartusche oben links, Massstabsleiste oben rechts. Deutscher Text ("Die Grafschaften Perche und Blois") auf der Kartenrückseite. Seitennumerierung (Rückseite): "35" (oben), "Frankreich." und "Kk" (unten). Ursprungswerk: 2. Teil des "Novus Atlas" hrsg. von Joan und Cornelius Blaeu (Deutsche Ausgabe. – Amsterdam, 1642/43). Koloriert **Ryh 2509 : 34**

2443 Perchensis comitatvs = La Perche comté. Comitativs Blesensis = Blaisois / auctore Ioanne Temporio. – [Amsterdam] : [Joannes Janssonius], [um 1680]. – 1 Karte : Kupferdruck ; Bildgrösse 39 x 50 cm. – (Joannis Janssonii novus atlas)
Links: "Perchensis comitatvs" (ca. 1:340000, 39 x 22 cm), rechts: "Comitativs Blesensis" (ca. 1:420000, 39 x 26 cm). Titelkartusche oben links, Massstabsleiste oben rechts. Ursprungswerk: "Joannis Janssonii novus atlas", Bd. 2 (Amsterdam, erschienen um 1680). Koloriert **Ryh 2509 : 35**

2444 Diœcese de l'evesché d'Orleans : avec privilege pour vingt ans / par le Sr. Sanson d'Abbeville geographe ordinaire du roy ; Somer sculp. – [Ca. 1:300000]. – A Paris : chez Pierre Mariette rue S. Jacques a l'Esperance, 1653. – 1 Karte : Kupferdruck ; 41 x 52 cm
Koloriert **Ryh 2509 : 36**

2445 Diœcese de l'evesché d'Orleans : avec privilege pour vingt ans / par le Sr. Sanson d'Abbeville geographe ordinaire du roy ; Somer sculp. – [Ca. 1:300000]. – A Paris : chés le Sr. Robert geog. ord.re du roy quai de l'Horloge du Palais, 1767. – 1 Karte : Kupferdruck ; 41 x 52 cm
Koloriert **Ryh 2509 : 37**

2446 Carnutes, eveché de Blois : erigé en 1697 : balliages de Blois et de Vendosme : eslections de Chau-Dun de Vendosme et de Blois : avec privilege pour vingt ans / par le Sr. Sanson d'Abbeville geogr. ord.re de S. M. ; [Kartusche:] F. C. [=François Chauveau] in. fe. – [Ca. 1:240000]. – A Paris : chés le Sr. Robert geog. ord. du roi quai de l'Horloge, 1731. – 1 Karte : Kupferdruck ; 40 x 54 cm
Koloriert **Ryh 2509 : 39**

2447 Carnutes, evesché de Chartres : balliages de Chartres, Dourdan Monfort l'Amaury, Mante, Dreux, Chasteauneuf en Thimerais [et]c. : eslections de Chartres

et Dourdan de la generalite d'Orleans de Dreux, Monfort l'Amaury et part. de Mante de la generalité de Paris et part. des eslections de Verneuil et Mortaigne de la generalité d'Alencon : avecq privilege pour vingt ans / par le Sr. Sanson d'Abbeville geogr. ord.re de S. M. – [Ca. 1:240000]. – A Paris : ches le S. Robert g. o. du roi quai de l'Horloge du Palais, 1767. – 1 Karte : Kupferdruck ; 42 x 54 cm
Koloriert **Ryh 2509 : 42**

2448 Partie septentrionale de l'evesché de Chartres : divisé en archidiaconez et doyennez : a l'usage de Monseigneur le Duc de Bourgogne / [par N. Sanson]. – [Ca. 1:200000]. – Parisiis : H. Jaillot, [um 1670]. – 1 Karte : Kupferdruck ; 45 x 60 cm
Titel unterhalb Karte: "Tabula nova partis septentrionalis episcopatus Carnutensis ...". Titel oberhalb Karte, Legende und Massstabsleisten oben links. Koloriert **Ryh 2509 : 43**

2449 Partie meridionale de l'evesché de Chartres : divisé en archidiaconez et doyennez : dedié a Monseigneur Paul Godet des Marais, evesque de Chartres et Abbé de Digny / par son tres-humble et tres-obeissant serviteur N. Sanson geographe du roy. – [Ca. 1:200000]. – A Paris : chez H. Jaillot, [um 1670]. – 1 Karte : Kupferdruck ; 45 x 60 cm
Titel oberhalb Karte: "Tabula nova partis meridionalis episcopatus Carnutensis ...". Titeltartusche unten rechts, Massstabskartusche unten links. Koloriert **Ryh 2509 : 44**

2450 Gouvernement general d'Orleans : suivant les derniers estats generaux; et qui comprend le Maine, le Perche, la Beavce, et le Gastinois, au deça de la Loire; le Nivernois, l'Orleanois, le Blaisois, la Tovraine, et l'Aniov, dessus la Loire; le Poictov, l'Avnis, l'Angovmois, et le Berry au dela de la Loire. – [Ca. 1:1600000]. – [Frankfurt a. Main] : [Caspar Merian], [erstmal 1657]. – 1 Karte : Kupferdruck ; 27 x 36 cm. – (Topographia Galliae ...) Titeltartusche unten rechts, Massstabsleisten oben rechts. Ursprungswerk: "Topographia Galliae" von Caspar Merian (Frankfurt, 1655–1661), Band 7 **Ryh 2509 : 45**

6.2.10 Berry, Bourbonnais, Nivernais, Orléanais: Départements • Berry, Bourbonnais, Nivernais, Orléanais: départements

2451 Berry, Bourbonnais, Nivernais : selon les nouvelles divisions. Orléanais : selon les nouvelles divisions. – [Versch. Orte], 1638–1796. – 24 Kt. (in Sammelband) ; 55 cm
Systematische Gliederung nach Ryhiner: Kap. 6 (Gallia), Sektion 2 (Gallia septentrionalis pars occidentalis olim Neustria), Bd. 10 **Ryh 2510**

2452 Département de l'Indre : decreté le 4. fevrier 1790 par l'assemblée nationale : divisé en 6 districts et 43. cantons / gravé par d'Houdan. – [Ca. 1:270000]. – A Paris : chez Dumez d.teur de l'atlas national de France rue de la Harpe n.o 26 ; et au depôt de cet atlas placé au cabinet bibliographique rue de la Monnoye n.o 5, 1790. – 1 Karte : Kupferdruck ; 48 x 48 cm. – (Atlas national de France ; No. 51)

Liste der districts und cantons links. Nullmeridiane: Ferro und Paris. Numerierung oben links ("No. 51") und oben rechts ("Région Centre 8. 82"). Koloriert **Ryh 2510 : 1**

2453 Département de l'Indre : divisé en 6 districts et en 43 cantons / par L. Capitaine premier ingenieur de la carte générale de la France. – [Ca. 1:360000]. – A l'observatoire à Paris : [s.n.], l'an 4 de la liberté [1796]. – 1 Karte : Kupferdruck ; 34 x 41 cm. – (Atlas de la France)
Liste der Distrikte oben rechts. Nullmeridiane: Paris und Isle de Fer. Koloriert **Ryh 2510 : 2**

2454 Département du Cher : décrété le 7. février 1790 par l'assemblée nationale : divisé en 7. districts et 43. cantons / gravé par d'Houdan. – [Ca. 1:270000]. – A Paris : chez Dumez directeur de l'atlas national de France rue de la Harpe n.o 26 ; et au depôt de cet atlas placé au cabinet bibliographique rue de la Monnoye n.o 5, 1790. – 1 Karte : Kupferdruck ; 56 x 40 cm. – (Atlas national de France ; No. 47)
Liste der districts und cantons links. Nullmeridiane: Ferro und Paris. Numerierung oben links ("No. 47") und oben rechts ("Région Centre 9. 83"). Koloriert **Ryh 2510 : 3**

2455 Département du Cher : divisé en 7 districts et en 84 cantons / par L. Capitaine premier ingenieur de la carte générale de la France. – [Ca. 1:360000]. – [Paris] : [s.n.], [ca. 1794]. – 1 Karte : Kupferdruck ; 41 x 34 cm. – (Atlas de la France)
Liste der Distrikte unten rechts. Nullmeridiane: Paris und Isle de Fer. Koloriert **Ryh 2510 : 4**

2456 Département de l'Allier : décrété le 3. février 1790 par l'assemblée nationale : divisé en 7. districts et 59. cantons / gravé par d'Houdan. – [Ca. 1:270000]. – A Paris : chez Dumez directeur de l'atlas national rue de la Harpe n.o 26 ; et au depôt de cet atlas placé au cabinet bibliographique rue de la Monnoye n.o 5, 1790. – 1 Karte : Kupferdruck ; 48 x 52 cm. – (Atlas national de France ; No. 58)
Liste der districts und cantons links. Nullmeridiane: Ferro und Paris. Numerierung oben links ("No. 58") und oben rechts ("Rég. Centre 5. 79"). Koloriert **Ryh 2510 : 5**

2457 Département de la Nievre : decreté le 26. janvier 1790 par l'assemblée nationale : divisé en 9. districts et en 48. cantons / gravé par d'Houdan. – [Ca. 1:270000]. – A Paris : au bureau de l'atlas national rue Serpente n.o 15 ; et au depôt du dit atlas rue de la Monnoye n.o 5, 1790. – 1 Karte : Kupferdruck ; 49 x 48 cm. – (Atlas national de France ; [No. 16])
Liste der districts und cantons links. Nullmeridiane: Ferro und Paris. Koloriert **Ryh 2510 : 7**

2458 Département de la Nievre : divisé en 9 districts et en 48 cant.s / par L. Capitaine premier ingenieur de la carte générale de la France. – [Ca. 1:360000]. – A l'observatoire à Paris : [s.n.], l'an 2 de la liberté [1794]. – 1 Karte : Kupferdruck ; 34 x 40 cm. – (Atlas de la France)
Liste der Distrikte unten rechts. Nullmeridiane: Paris und Isle de Fer. Koloriert **Ryh 2510 : 8**

2459 Département du Loir et du Cher : décrété le 26. janvier 1790 par l'assemblée nationale et divisé en 6 districts et en 31. cantons / gravé par d'Houdan. – [Ca. 1:270000]. – Se vend à Paris : au bureau de l'atlas national de France rue Serpente n.o 15 ; et au cabinet bibliographique rue de la vieille Monnoye n.o 12, 1790. – 1 Karte : Kupferdruck ; 49 x 48 cm. – (Atlas national de France ; [No. 3])
Liste der districts und cantons links. Nullmeridiane: Ferro und Paris.
Koloriert **Ryh 2510 : 31**

2460 Département du Loiret : décrété le 3. fevrier 1790 par l'assemblée-nationale et divisé en 7. districts et en 59. cantons / Doudan fecit. – [Ca. 1:270000]. – Se vend à Paris : au bureau de l'atlas national de France rue Serpente n.o 15 ; et au cabinet bibliographique rue de la vieille Monnoye n.o 12, 1790. – 1 Karte : Kupferdruck ; 49 x 48 cm. – (Atlas national de France ; [No. 4])
Liste der districts und cantons links. Nullmeridiane: Ferro und Paris.
Koloriert **Ryh 2510 : 32**

2461 Département d'Eure et Loir : décrété le 21. janvier 1790 par l'assemblée-nationale et divisé en 6. districts et en 40. cantons / gravé par D'Houdan. – [Ca. 1:270000]. – Se vend à Paris : au bureau de l'atlas national de France rue Serpente n.o 15 ; et au cabinet bibliographique rue de la vieille Monnoie n.o 12, 1790. – 1 Karte : Kupferdruck ; 49 x 48 cm. – (Atlas national de France ; [No. 2])
Liste der districts und cantons links. Nullmeridiane: Ferro und Paris.
Koloriert **Ryh 2510 : 33**

2462 Département du Loiret : divisé en 7 districts et en 59 cantons / par L. Capitaine premier ingenieur de la carte générale de la France. – [Ca. 1:360000]. – A l'observatoire à Paris : [s.n.], l'an 4 de la liberté [1796]. – 1 Karte : Kupferdruck ; 33 x 41 cm. – (Atlas de la France)
Liste der Distrikte oben links. Nullmeridiane: Paris und Isle de Fer.
Koloriert **Ryh 2510 : 34**

2463 Carte dv covrs de la riuière de Loire. – [Ca. 1:360000]. – [Paris] : [Sebastian Cramoisy], [1638]. – 1 Karte : Kupferdruck ; 11 x 15 cm. – (Plans et profils des principales villes qui sont sur la rivièrre de Loire ; 1) (Les plans et profils de toutes les principales villes et lieux considerables de France ; [9], 1)
Titelfeld mit Massstabsleiste unten links. Numerierung oben rechts: 1. Ursprungswerk: 9. Teil der "Plans et profils de toutes les principales villes et lieux considerables de France" von Christophe Tassin (Paris, 1638)
Ryh 2510 : 58 A

2464 Gouvernement de Blois. – [Ca. 1:180000]. – [Paris] : [Sebastian Cramoisy], [1638]. – 1 Karte : Kupferdruck ; 11 x 15 cm. – (Plans et profils des principales villes qui sont sur la rivièrre de Loire ; 11) (Les plans et profils de toutes les principales villes et lieux considerables de France ; [9], 11)
Titelfeld unten rechts, Massstabsleiste oben rechts. Numerierung oben rechts: 11. Ursprungswerk: 9. Teil der "Plans et profils de toutes les principales villes et lieux considerables de France" von Christophe Tassin (Paris, 1638)
Ryh 2510 : 58 B

2465 Gouernement de Gallardon. – [Ca. 1:170000]. – [Paris] : [Sebastian Cramoisy], [1638]. – 1 Karte : Kupferdruck ; 11 x 15 cm. – (Plans et profils des principales villes de la province de Beauce ; 17) (Les plans et profils de toutes les principales villes et lieux considerables de France ; [10], 17)
Titelfeld mit Massstabsleiste oben rechts. Numerierung oben rechts: 17. Ursprungswerk: 10. Teil der "Plans et profils de toutes les principales villes et lieux considerables de France" von Christophe Tassin (Paris, 1638)
Ryh 2510 : 58 C

2466 Carte de Beauce. – [Ca. 1:1000000]. – [Paris] : [Sebastian Cramoisy], [1638]. – 1 Karte : Kupferdruck ; 11 x 16 cm. – (Plans et profils des principales villes de la province de Beauce ; 3) (Les plans et profils de toutes les principales villes et lieux considerables de France ; [10], 3)
Titelfeld oben rechts, Massstabsleiste unten links. Westen oben. Numerierung oben rechts: 3. Ursprungswerk: 10. Teil der "Plans et profils de toutes les principales villes et lieux considerables de France" von Christophe Tassin (Paris, 1638)
Ryh 2510 : 58 D

2467 Gouernement de Chartres. – [Ca. 1:720000]. – [Paris] : [Sebastian Cramoisy], [1638]. – 1 Karte : Kupferdruck ; 11 x 15 cm. – (Plans et profils des principales villes de la province de Beauce ; 4) (Les plans et profils de toutes les principales villes et lieux considerables de France ; [10], 4)
Titelfeld mit Massstabsleiste oben rechts. Westen oben. Numerierung oben rechts: 4. Ursprungswerk: 10. Teil der "Plans et profils de toutes les principales villes et lieux considerables de France" von Christophe Tassin (Paris, 1638)
Ryh 2510 : 58 E

2468 Gouvernement de St. Mathurin de l'Arquan. – [Ca. 1:160000]. – [Paris] : [Sebastian Cramoisy], [1638]. – 1 Karte : Kupferdruck ; 11 x 15 cm. – (Plans et profils des principales villes de la province de Beauce ; 15) (Les plans et profils de toutes les principales villes et lieux considerables de France ; [10], 15)
Titelfeld oben rechts, Massstabsleiste unten links. Nordosten oben. Numerierung oben rechts: 15. Ursprungswerk: 10. Teil der "Plans et profils de toutes les principales villes et lieux considerables de France" von Christophe Tassin (Paris, 1638)
Ryh 2510 : 58 F

2469 Les jonctions des deux grandes rivieres de Loire et de Seine par le nouveau canal d'Orleans et celuy de Briare / mis au iour par le Sr. de Fer ; C. Inselin sculpsit. – [Ca. 1:150000]. – A Paris : se vend chez Danet gendre de l'auteur sur le pont N. Dame a la Sphere royale, [nach 1721]. – 1 Karte : Kupferdruck ; 38 x 49 cm, Bildgrösse 38 x 64 cm
Nebenkarte mit zwei Erläuterungskartuschen rechts (Ergänzung zur Hauptkarte, 36 x 16 cm). Widmungskartusche oben Mitte: "Dediée et presentée a son Altesse royale, Monsieur, fils de France, frere unique du roy, et Duc d'Orleans. par son tres humble et tres obeissant serviteur N. de Fer". Titeltartusche unten links, Erläuterungen links und unten ("Explication ou renvoy des chiffres qui sont sur le Canal d'Orleans"). Städte koloriert **Ryh 2510 : 59**

2470 Gouvernement de Bourges. – [Ca. 1:430000]. – [Paris] : [Sebastian Cramoisy], [1638]. – 1 Karte : Kupferdruck ; 11 x 15 cm. – (Plans et profils des

principales villes de la province de Beauce ; 1) (Les plans et profils de toutes les principales villes et lieux considerables de France ; [10], 1)

Titelfeld oben links, Massstabsleiste unten links. Numerierung oben rechts: 1. Ursprungswerk: 10. Teil der "Plans et profils de toutes les principales villes et lieux considerables de France" von Christophe Tassin (Paris, 1638) **Ryh 2510 : 60 A**

2471 [Gouvernement de Chau=Regnard.] Gouverneme[n]t de Chau=Regnard. – [Paris] : [Sebastian Cramoisy], [1638]. – 1 Karte : Kupferdruck ; 11 x 15 cm. – (Plans et profils des principales villes de la province de Beauce ; 13) (Les plans et profils de toutes les principales villes et lieux considerables de France ; [10], 13)

Titelfeld oben rechts, Massstabsleiste unten Mitte. Süden oben. Numerierung oben rechts: 13. Ursprungswerk: 10. Teil der "Plans et profils de toutes les principales villes et lieux considerables de France" von Christophe Tassin (Paris, 1638) **Ryh 2510 : 60 B**

2472 [Gouvernement de Montargis.] Gouverneme[n]t de Montargis. – [Ca. 1:180000]. – [Paris] : [Sebastian Cramoisy], [1638]. – 1 Karte : Kupferdruck ; 11 x 15 cm. – (Plans et profils des principales villes de la province de Beauce ; 11) (Les plans et profils de toutes les principales villes et lieux considerables de France ; [10], 11)

Titelfeld und Massstabsleiste oben links. Südosten oben. Numerierung oben rechts: 11. Ursprungswerk: 10. Teil der "Plans et profils de toutes les principales villes et lieux considerables de France" von Christophe Tassin (Paris, 1638) **Ryh 2510 : 60 C**

2473 [Gouvernement de Moulins en Gilbert.] Gouverneme[n]t de Moulins e[n] Gilbert. – [Paris] : [Sebastian Cramoisy], [1638]. – 1 Karte : Kupferdruck ; 11 x 15 cm. – (Plans et profils des principales villes de la province de Bourgogne ; 21) (Les plans et profils de toutes les principales villes et lieux considerables de France ; [1], 21)

Titelfeld und Massstabsleiste oben links. Osten oben. Numerierung oben rechts: 21. Ursprungswerk: 1. Teil der "Plans et profils de toutes les principales villes et lieux considerables de France" von Christophe Tassin (Paris, 1638) **Ryh 2510 : 60 D**

2474 Gouvernement de Neuers. – [Paris] : [Sebastian Cramoisy], [1638]. – 1 Karte : Kupferdruck ; 11 x 15 cm. – (Plans et profils des principales villes qui sont sur la rivière de Loire ; 16) (Les plans et profils de toutes les principales villes et lieux considerables de France ; [9], 16)

Titelfeld und Massstabsleiste oben links. Numerierung oben rechts: 16. Ursprungswerk: 9. Teil der "Plans et profils de toutes les principales villes et lieux considerables de France" von Christophe Tassin (Paris, 1638) **Ryh 2510 : 60 E**

2475 [Gouvernement d'Orleans.] Gouverneme[n]t d'Orleans. – [Ca. 1:260000]. – [Paris] : [Sebastian Cramoisy], [1638]. – 1 Karte : Kupferdruck ; 11 x 15 cm. – (Plans et profils des principales villes qui sont sur la rivière de Loire ; 13) (Les plans et profils de toutes les principales villes et lieux considerables de France ; [9], 13)

Titelfeld oben rechts, Massstabsleiste unten Mitte. Numerierung oben rechts: 13. Ursprungswerk: 9. Teil der "Plans et profils de toutes les principales villes et lieux considerables de France" von Christophe Tassin (Paris, 1638) **Ryh 2510 : 60 F**

6.2.11 Nordwest-Frankreich (Pläne und Ansichten) • North-western France (plans and views)

2476 [Pläne und Ansichten (Frankreich, Nordwesten).] Pläne und Prospekte der nordwestlichen Provinzen. – [Versch. Orte], 1561–1792. – 49 Kt. (in Sammelband) ; 54 cm

Systematische Gliederung nach Ryhiner: Kap. 6 (Gallia), Sektion 2 (Gallia septentrionalis pars occidentalis olim Neustria), Bd. 11 **Ryh 2511**

2477 Tvrones vulgo Tours : le iardin de France. Andegavvm, vulgo Angiers / delineauit G. Houfnaglius. – [Köln] : [s.n.], anno d[omi]ni 1561. – 2 Ansichten : Kupferdruck ; 34 x 46 cm. – (Civitates orbis terrarum ; Teil 5, 20)

Lateinischer Text auf der Kartenrückseite ("Tvronvm."). Ursprungswerk: "Civitates orbis terrarum" von Georg Braun und Frans Hogenberg, fünfter Teil (Lateinische Ausgabe. – Köln, 1598). Handschriftliche Numerierung (Rückseite): "20" **Ryh 2511 : 1**

2478 Plan historique de la ville d'Angers : assujetti à ses accroissements, embellissementset projets / rédigé et gravé par Moithey, ingénieur-géographe en 1792. – A Paris : chez le Sr. Moithey ... rue de la Harpe la porte cochere vis-à-vis la Sorbonne n.o 109 ; et à Angers : chez Sentous, 1792. – 1 Karte : Kupferdruck ; 34 x 49 cm
Erläuterungen oben links und unten rechts. Koloriert **Ryh 2511 : 2**

2479 Bloys. – [Köln] : [s.n.], [zwischen 1575 und 1612]. – 1 Ansicht : Kupferdruck ; 31 x 44 cm. – (Civitates orbis terrarum ; Teil 2, 14)

Titel oben Mitte, Legende unten rechts. Lateinischer Text ("Bloys.") und Seitennummer ("14.") auf der Rückseite. Ursprungswerk: "Civitates orbis terrarum" von Georg Braun und Frans Hogenberg, zweiter Teil (Lateinische Ausgabe. – Köln, erstmals 1575) **Ryh 2511 : 3**

2480 Plans des villes [et] places importantes qui sont dans la carte du duché de Bretagne avec leurs fortifications / levez par Mr. de Vauban premier ingenieur, [et] lieutenant general des armées du roy de France. – [Paris] : [Nicolas de Fer], 1700. – 4 Pläne auf 1 Blatt : Kupferdruck ; Bildgröße 45 x 59 cm

Enthält: "Brest" (20 x 28 cm, oben links) ; "Bourg ou ville et palais de Bell'Isle" (22 x 28 cm, oben rechts) ; "Le port Louis" (23 x 29 cm, unten rechts) ; "St. Malo" (21 x 28 cm, unten links) **Ryh 2511 : 4**

2481 Carte de la rade et des environs de Brest. – [Ca. 1:130000]. – [Paris] : [Nicolas de Fer], [um 1700]. – 1 Karte : Kupferdruck ; 20 x 28 cm

Titelkartusche oben Mitte, Massstabsleiste unten rechts. Auf Papier aufgeklebt **Ryh 2511 : 5 A**

2482 Brest : ville considerable de la basse Bretagne, fameux port de mer, situee à 48. degrez de latitude et 15.

degrez 20 min. de longitude. – [Paris] : [Nicolas de Fer], [um 1700]. – 1 Plan : Kupferdruck ; 20 x 28 cm
Titelkartusche, Erläuterungen und Massstabsleiste unten links.
Westen oben. Auf Papier aufgeklebt **Ryh 2511 : 5 B**

2483 Plan de la ville de Brest. Carte de la rade et du port de Brest : avec privil. du roi / par Mr. P. L. Bermont ingenieur. – A Paris : chez Lattré graveur ordinaire du roi de Mr. le Duc d'Orléans et de la ville rue St. Jacques la porte cochère vis-à-vis la rue de la Parcheminerie, 1779. – 2 Karten auf 1 Blatt : Kupferdruck ; Bildgröße 37 x 65 cm
Plan auf der linken Bildseite (34 x 37 cm), Karte auf der rechten Bildseite (ca. 1:155 000, 22 x 31 cm). Titel unten Mitte, Erläuterungen unten rechts. Koloriert **Ryh 2511 : 6**

2484 Plan de la ville et des fauxbourgs de Bourges : capitale de la province de Berri : avec privilege du roi / mis au jour par N. de Fer geographe de Sa Majesté catholique et de Monseigneur le Dauphin. – [Paris] : [Nicolas de Fer], [ca. 1720]. – 1 Plan : Kupferdruck ; 23 x 33 cm
Titel oben links, Massstabsleiste unten links. Numerierung oben rechts: 92. Koloriert **Ryh 2511 : 9**

2485 Autricum : Ptolemeo in Gallia Lugdunensi vrbs; vulgo, cum villa nouano, = Chartres. Chasteavdvnvm : comitatus vulgo Dunoys in Gallia oppidum primarium = Chasteaudun. – [Köln] : [s.n.], [zwischen 1581 und 1621]. – 2 Ansichten auf 1 Blatt : Kupferdruck ; Bildgröße 33 x 48 cm. – (Civitates orbis terrarum ; Teil 3, 8)
Lateinischer Text ("Chartres.", "Chasteavdvnvm.") und Seitennummer ("8") auf der Rückseite. Ursprungswerk: "Civitates orbis terrarum" von Georg Braun und Frans Hogenberg, dritter Teil (Lateinische Ausgabe. – Köln, erstmals 1581) **Ryh 2511 : 11**

2486 Plan de la ville et du nouveau port de Cherbourg avec les travaux des digues formées par les cônes / levé sur les lieux par Mr. l'abbé G*** [i.e. l'abbé Griel] ; rédigé par Mr. Moithey ingénieur géographe du roi ; Moithey ... sculp. ; L. François script. – A Paris : chez Crépy rue St. Jacques no. 252 à l'image St. Pierre : et chez le Sr. Moithey rue de la Harpe no. 109, [ca. 1786]. – 1 Karte : Kupferdruck ; 32 x 50 cm
Nebenkarte unten links: "Vue des manœuvres que l'on exécute aujourd'hui à Cherbourg" (9 x 13 cm). Titel und Massstabsleiste unten, Legende rechts. Koloriert **Ryh 2511 : 12**

2487 Carte topographique du port et de la ville de Cherbourg et de ses environs / levées sur les lieux par J. G. B. ingenieur geographe. – [Ca. 1:27000]. – [Paris] : [s.n.], 1787. – 1 Karte : Kupferdruck ; 49 x 71 cm
Erläuterungen unten links, Legende unten rechts **Ryh 2511 : 13**

2488 St. Malo : ville de la Haute Bretagne ... / [par N. de Fer]. – [Paris] : [s.n.], [ca. 1792]. – 1 Plan : Kupferdruck ; 21 x 29 cm
Titelfeld mit Erläuterungen unten rechts, Massstabsleiste oben rechts. Numerierung oben links: 25. Auf Papier aufgeklebt. Koloriert **Ryh 2511 : 15**

2489 Plan de St. Malo. – A Paris : chez le Rouge rue des Augustins, juin 1758. – 1 Plan : Kupferdruck ; 31 x 48 cm
Legende unten links. Koloriert **Ryh 2511 : 16**

2490 Isle, rocher, ville, château et abbaye du Mont St. Michel : situé aux confins de Normandie et de Bretagne : avec privilege du roy / par N. de Fer sur les memoires de Mr. de la Salle ; A. Coquart, F. – A Paris : [Guillaume Danet], 1705. – 1 Ansicht : Kupferdruck ; 25 x 33 cm. – (Les beautés de la France)
Numerierung oben rechts: 84. Ursprungswerk: "Les beautés de la France" von N. de Fer (Paris : G. Danet, 1724). Auf Papier aufgeklebt **Ryh 2511 : 18 A**

2491 Plan du Mont St. Michel / par N. de Fer. – A Paris : [Guillaume Danet], [1724]. – 1 Plan : Kupferdruck ; 22 x 32 cm. – (Les beautés de la France)
Titelfeld oben Mitte, Massstabsleiste unten links. Numerierung oben rechts: 83. Ursprungswerk: "Les beautés de la France" von N. de Fer (Paris : G. Danet, 1724). Auf Papier aufgeklebt **Ryh 2511 : 18 B**

2492 Plan de la ville de Nantes e[t] de ses fauxbourge[s] : levé par ordre de MM. les maire echevins et procureur du roy syndic de la dite ville : avec privilege du roy / par le S. François Cacaut en 1756 et 1757 ; gravé par Jean Lattré en 1759 ; [Titel- und Massstabskartusche:] J. A. Volaire inv. et del. ; J. J. Flipart sculp. ; [Widmungskartusche:] J. A. Volaire inv. et del. ; J. N. Tardieu sculp. – A Paris : chés Lattré graveur rue S. Jacques au coin de celle de la parcheminerie à la ville de Bordeaux, 1759. – 1 Plan auf 4 Blättern : Kupferdruck ; 110 x 102 cm
Widmungskartusche oben links: "Dédié et présenté a Monseigneur le Marquis de Brancas ... par ses tres humbles et tres obeissantes serviteurs les maire echevins et procureur du roy syndic de la d.e ville". Koloriert **Ryh 2511 : 19–22**

1759. – 1 Blatt. **Ryh 2511 : 19**
1759. – 1 Blatt. **Ryh 2511 : 20**
1759. – 1 Blatt. **Ryh 2511 : 21**
1759. – 1 Blatt. **Ryh 2511 : 22**

2493 Plan de Nantes : avec les changements et augmentations qu'on y a fait depuis 1757. – A Paris : chez Le Rouge rue du Fouare, 1766. – 1 Plan : Kupferdruck ; 51 x 47 cm
Widmungskartusche oben links: "Dédié à M.rs les maire, echev.s et procur.r du roi, syndic de ladite ville par leur très-humble et très-obéissant serviteur le Rouge, ing.r géograp.e du roi". Legende oben links und rechts. Koloriert **Ryh 2511 : 23**

2494 Avrelia Franciæ civitas ad Ligeri flv: sita. – [Köln] : [s.n.], [zwischen 1581 und 1612]. – 1 Vogelschauplan : Kupferdruck ; 35 x 43 cm. – (Civitates orbis terrarum ; Teil 3, 6)
Lateinischer Text ("Avrelia.") und Seitennummer ("6") auf der Rückseite. Titel oben Mitte. Ursprungswerk: "Civitates orbis terrarum" von Georg Braun und Frans Hogenberg, dritter Teil (Lateinische Ausgabe. – Köln, erstmals 1581) **Ryh 2511 : 26**

2495 Plan de la ville d'Orleans : dedié a Messieurs les mairs et echevins de la ditte ville par leur tres humble et très obeissant serviteur Perdoux. – A Orleans : chés

Perdoux libraire place du Martroy, 1773. – 1 Plan : Kupferdruck ; 39 x 47 cm
Legende oben rechts. Koloriert **Ryh 2511 : 28**

2496 Plan historique de la ville d'Orléans : assujetti à ses nouveaux accroissements : a. p. d. r. / par le Sr. Moithey ing. géog. du roi. – A Paris : chez le Sr. Moithey ing. géog. du roi rue de la Harpe la porte cochere vis-à-vis la Sorbonne, 1775. – 1 Plan : Kupferdruck ; 33 x 39 cm
Abbildung oben rechts: "Basilica SS. Crucis Aurelianensis" (10 x 8 cm). Widmungskartusche oben links: "Dédié et présenté a S. A. S. Monseigneur le Duc d'Orléans prince du sang, par son très humble, obéissant serviteur Moithey". Erläuterungen rechts. Koloriert **Ryh 2511 : 29**

2497 Pictavia vulgo Poitiers / depinxit Georgius Houfnaglius. – [Köln] : [s.n.], anno 1561. – 1 Ansicht : Kupferdruck ; 20 x 49 cm, Bildgröße 37 x 49 cm. – (Civitates orbis terrarum ; Teil 5, 18)
Nebendarstellung unten links ("La pierre leuee demie lieue de Poitiers", 16 x 24 cm) und unten rechts ("Prospectus montis Henrici vulgo Montherri", 16 x 24 cm). Lateinischer Text auf der Kartenrückseite ("Pictavim, Potiers."). Ursprungswerk: "Civitates orbis terrarum" von Georg Braun und Frans Hogenberg, fünfter Teil (Lateinische Ausgabe. – Köln, 1598). Handschriftliche Numerierung (Rückseite): "18" **Ryh 2511 : 31**

2498 Rhotomagvs, Galliae Lugdunensis ad Sequanam flu. opp. vulgo Rouen. – [Köln] : [s.n.], [zwischen 1581 und 1612]. – 1 Vogelschauplan : Kupferdruck ; 30 x 38 cm. – (Civitates orbis terrarum ; Teil 3, 7)
Titel oben Mitte, Legende unten rechts. Lateinischer Text ("Rhotomagvs.") und Seitennummer ("7") auf der Rückseite. Ursprungswerk: "Civitates orbis terrarum" von Georg Braun und Frans Hogenberg, dritter Teil (Lateinische Ausgabe. – Köln, erstmals 1581) **Ryh 2511 : 32**

2499 Rotomagvs = Rovau. – [Frankfurt a. M.] : [Caspar Merian], a.o 1655. – 1 Vogelschauplan : Kupferdruck ; 35 x 41 cm. – (Topographia Galliae ...)
Ursprungswerk: "Topographia Galliae" von Caspar Merian (Frankfurt, 1655–1661), Band 8. Auf Papier aufgeklebt **Ryh 2511 : 33**

2500 Plans des villes [et] places importantes qui sont dans la carte du duché de Normandie avec leurs fortifications / levez par Mr. de Vauban premier ingenieur, [et] lieutenant general des armées du roy de France. – [S.l.] : [s.n.], 1700. – 3 Pläne auf 1 Blatt : Kupferdruck ; Bildgröße 44 x 57 cm
Enthält: "Rouen" (23 x 29 cm, oben links), "Dieppe" (21 x 27 cm, oben rechts), "Havre de Grace" (20 x 27 cm, unten Mitte). Handschriftlicher Vermerk auf dem Registerblatt des Sammelbandes: "... par Nolin" **Ryh 2511 : 34**

2501 Rouen : ville capitale de Normandie, port de mer sur la riviere de Seine, a 18. degrez 45. minutes de longitude et a 49. degrez 30. minutes de latitude : avec privilege du roy / par N. de Fer, geographe de Sa Majesté catolique et de Monseigneur le Dauphin ; A. C. s. – A Paris : chez le Sr. Danet gendre de l'auteur sur le pont Nôtre Dame a la sphere royale, 1724. – 1 Plan : Kupferdruck ; 38 x 53 cm
Erläuterungen unten links. Koloriert **Ryh 2511 : 35**

2502 Plan routier de la ville et faubourg de Rouen : divisé en ses 13 paroisses et 5 succursales, suivant les decretés de l'assemblée nationale. Se vend a Rouen : chez tous les march.ds d'estampes, 1792. – 1 Plan : Kupferdruck ; 55 x 57 cm
Nebenkarte unten links: "Environs de Rouen" (17 x 19 cm). Legende oben rechts. Koloriert **Ryh 2511 : 36**

2503 Amboise. – [Paris] : [Sebastian Cramoisy], [1638]. – 1 Ansicht : Kupferdruck ; 11 x 15 cm. – (Plans et profils des principales villes qui sont sur la rivière de Loire ; 10) (Les plans et profils de toutes les principales villes et lieux considerables de France ; [9], 10)
Titel oben Mitte. Numerierung oben rechts: 10. Ursprungswerk: 9. Teil der "Plans et profils de toutes les principales villes et lieux considerables de France" von Christophe Tassin (Paris, 1638). Auf Papier aufgeklebt **Ryh 2511 : 37 A**

2504 Angers. – [Paris] : [Sebastian Cramoisy], [1638]. – 1 Plan : Kupferdruck ; 11 x 15 cm. – (Plans et profils des principales villes qui sont sur la rivière de Loire ; 5) (Les plans et profils de toutes les principales villes et lieux considerables de France ; [9], 5)
Titelkartusche links Mitte. Numerierung oben rechts: 5. Ursprungswerk: 9. Teil der "Plans et profils de toutes les principales villes et lieux considerables de France" von Christophe Tassin (Paris, 1638). Auf Papier aufgeklebt **Ryh 2511 : 37 B**

2505 Angers. – [Paris] : [Sebastian Cramoisy], [1638]. – 1 Ansicht : Kupferdruck ; 11 x 15 cm. – (Plans et profils des principales villes qui sont sur la rivière de Loire ; 6) (Les plans et profils de toutes les principales villes et lieux considerables de France ; [9], 6)
Titel oben Mitte. Numerierung oben rechts: 6. Ursprungswerk: 9. Teil der "Plans et profils de toutes les principales villes et lieux considerables de France" von Christophe Tassin (Paris, 1638). Auf Papier aufgeklebt **Ryh 2511 : 37 C**

2506 Bovrges. – [Paris] : [Sebastian Cramoisy], [1638]. – 1 Ansicht : Kupferdruck ; 11 x 15 cm. – (Plans et profils des principales villes de la province de Beauce ; 2) (Les plans et profils de toutes les principales villes et lieux considerables de France ; [10], 2)
Titel oben Mitte. Numerierung oben rechts: 2. Ursprungswerk: 10. Teil der "Plans et profils de toutes les principales villes et lieux considerables de France" von Christophe Tassin (Paris, 1638). Auf Papier aufgeklebt **Ryh 2511 : 37 D**

2507 Tovrs. – [Paris] : [Sebastian Cramoisy], [1638]. – 1 Ansicht : Kupferdruck ; 11 x 15 cm. – (Plans et profils des principales villes qui sont sur la rivière de Loire ; 8) (Les plans et profils de toutes les principales villes et lieux considerables de France ; [9], 8)
Titel oben Mitte. Numerierung oben rechts: 8. Ursprungswerk: 9. Teil der "Plans et profils de toutes les principales villes et lieux considerables de France" von Christophe Tassin (Paris, 1638). Auf Papier aufgeklebt **Ryh 2511 : 37 E**

2508 Savmvr. – [Paris] : [Sebastian Cramoisy], [1638]. – 1 Plan : Kupferdruck ; 11 x 15 cm. – (Plans et profils des principales villes qui sont sur la rivière de Loire ; 3) (Les plans et profils de toutes les principales villes et lieux considerables de France ; [9], 3)

Titelkartusche oben links. Numerierung oben rechts: 3.
Ursprungswerk: 9. Teil der "Plans et profils de toutes les principales villes et lieux considerables de France" von Christophe Tassin (Paris, 1638). Auf Papier aufgeklebt **Ryh 2511 : 37 F**

2509 [Titelblatt Cramoisy (Beauce)]. – [Paris] : [Sebastian Cramoisy], [1638]. – 1 Blatt : Kupferdruck ; 11 x 15 cm. – (Plans et profils des principales villes de la province de Beauce ; Titelblatt) (Les plans et profils de toutes les principales villes et lieux considerables de France ; [10], Titelblatt)

Numerierung oben rechts: 1. Titelblatt des 10. Teils der "Plans et profils de toutes les principales villes et lieux considerables de France" von Christophe Tassin (Paris, 1638). Auf Papier aufgeklebt **Ryh 2511 : 38 A**

2510 Chartres. – [Paris] : [Sebastian Cramoisy], [1638]. – 1 Ansicht : Kupferdruck ; 11 x 15 cm. – (Plans et profils des principales villes de la province de Beauce ; 6) (Les plans et profils de toutes les principales villes et lieux considerables de France ; [10], 6)

Titel oben Mitte. Numerierung oben rechts: 6. Ursprungswerk: 10. Teil der "Plans et profils de toutes les principales villes et lieux considerables de France" von Christophe Tassin (Paris, 1638). Auf Papier aufgeklebt **Ryh 2511 : 38 B**

2511 Chartres. – [Paris] : [Sebastian Cramoisy], [1638]. – 1 Plan : Kupferdruck ; 11 x 15 cm. – (Plans et profils des principales villes de la province de Beauce ; 5) (Les plans et profils de toutes les principales villes et lieux considerables de France ; [10], 5)

Titelkartusche oben links. Numerierung oben rechts: 5.
Ursprungswerk: 10. Teil der "Plans et profils de toutes les principales villes et lieux considerables de France" von Christophe Tassin (Paris, 1638). Auf Papier aufgeklebt **Ryh 2511 : 38 C**

2512 Blois. – [Paris] : [Sebastian Cramoisy], [1638]. – 1 Vogelschauplan : Kupferdruck ; 11 x 15 cm. – (Plans et profils des principales villes qui sont sur la rivière de Loire ; 12) (Les plans et profils de toutes les principales villes et lieux considerables de France ; [9], 12)

Titelkartusche oben rechts. Numerierung oben rechts: 12.
Ursprungswerk: 9. Teil der "Plans et profils de toutes les principales villes et lieux considerables de France" von Christophe Tassin (Paris, 1638). Auf Papier aufgeklebt **Ryh 2511 : 38 D**

2513 Gallardon. – [Paris] : [Sebastian Cramoisy], [1638]. – 1 Ansicht : Kupferdruck ; 11 x 15 cm. – (Plans et profils des principales villes de la province de Beauce ; 18) (Les plans et profils de toutes les principales villes et lieux considerables de France ; [10], 18)

Titel oben Mitte. Numerierung oben rechts: 18. Ursprungswerk: 10. Teil der "Plans et profils de toutes les principales villes et lieux considerables de France" von Christophe Tassin (Paris, 1638). Auf Papier aufgeklebt **Ryh 2511 : 38 E**

2514 St. Mathvrin de Larqvan. – [Paris] : [Sebastian Cramoisy], [1638]. – 1 Ansicht : Kupferdruck ; 11 x 15 cm. – (Plans et profils des principales villes de la province de Beauce ; 16) (Les plans et profils de toutes les principales villes et lieux considerables de France ; [10], 16)

Titel oben Mitte. Numerierung oben rechts: 16. Ursprungswerk: 10. Teil der "Plans et profils de toutes les principales villes et lieux considerables de France" von Christophe Tassin (Paris, 1638). Auf Papier aufgeklebt **Ryh 2511 : 38 F**

2515 Chav Regnard. – [Paris] : [Sebastian Cramoisy], [1638]. – 1 Plan : Kupferdruck ; 11 x 15 cm. – (Plans et profils des principales villes de la province de Beauce ; 14) (Les plans et profils de toutes les principales villes et lieux considerables de France ; [10], 14)

Titelkartusche unten rechts. Numerierung oben rechts: 14.
Ursprungswerk: 10. Teil der "Plans et profils de toutes les principales villes et lieux considerables de France" von Christophe Tassin (Paris, 1638). Auf Papier aufgeklebt **Ryh 2511 : 39 A**

2516 Montargis. – [Paris] : [Sebastian Cramoisy], [1638]. – 1 Plan : Kupferdruck ; 11 x 15 cm. – (Plans et profils des principales villes de la province de Beauce ; 12) (Les plans et profils de toutes les principales villes et lieux considerables de France ; [10], 12)

Titelkartusche oben rechts. Numerierung oben rechts: 12.
Ursprungswerk: 10. Teil der "Plans et profils de toutes les principales villes et lieux considerables de France" von Christophe Tassin (Paris, 1638). Auf Papier aufgeklebt **Ryh 2511 : 39 B**

2517 Movlin en Gilbert. – [Paris] : [Sebastian Cramoisy], [1638]. – 1 Ansicht : Kupferdruck ; 11 x 15 cm. – (Plans et profils des principales villes de la province de Bourgogne ; 22) (Les plans et profils de toutes les principales villes et lieux considerables de France ; [1], 22)

Titelkartusche oben Mitte. Numerierung oben rechts: 22.
Ursprungswerk: 1. Teil der "Plans et profils de toutes les principales villes et lieux considerables de France" von Christophe Tassin (Paris, 1638). Auf Papier aufgeklebt **Ryh 2511 : 39 C**

2518 Nevers. – [Paris] : [Sebastian Cramoisy], [1638]. – 1 Plan : Kupferdruck ; 11 x 15 cm. – (Plans et profils des principales villes qui sont sur la rivière de Loire ; 17) (Les plans et profils de toutes les principales villes et lieux considerables de France ; [9], 17)

Titelkartusche oben rechts. Numerierung oben rechts: 17.
Ursprungswerk: 9. Teil der "Plans et profils de toutes les principales villes et lieux considerables de France" von Christophe Tassin (Paris, 1638). Auf Papier aufgeklebt **Ryh 2511 : 39 D**

2519 Orleans. – [Paris] : [Sebastian Cramoisy], [1638]. – 1 Ansicht : Kupferdruck ; 11 x 15 cm. – (Plans et profils des principales villes qui sont sur la rivière de Loire ; 15) (Les plans et profils de toutes les principales villes et lieux considerables de France ; [9], 15)

Titel oben Mitte. Numerierung oben rechts: 15. Ursprungswerk: 9. Teil der "Plans et profils de toutes les principales villes et lieux considerables de France" von Christophe Tassin (Paris, 1638). Auf Papier aufgeklebt **Ryh 2511 : 39 E**

2520 Orleans. – [Paris] : [Sebastian Cramoisy], [1638]. – 1 Plan : Kupferdruck ; 11 x 15 cm. – (Plans et profils des principales villes qui sont sur la rivière de Loire ; 14) (Les plans et profils de toutes les principales villes et lieux considerables de France ; [9], 14)

Titelkartusche oben links. Numerierung oben rechts: 14.
Ursprungswerk: 9. Teil der "Plans et profils de toutes les principales

villes et lieux considerables de France" von Christophe Tassin (Paris, 1638). Auf Papier aufgeklebt **Ryh 2511 : 39 F**

2521 Veüe generale du chateau de Richelieu : avec privilege du roy. – A Paris : chez le Sr. de Fer dans l'isle du Palais sur le quay de l'Orloge a la sphere royale, 1715. – 1 Vogelschauplan : Kupferdruck ; 23 x 33 cm. – (Les beautés de la France)

Numerierung oben rechts: 94. Ursprungswerk: "Les beautés de la France" von N. de Fer (Paris : G. Danet, 1724). Auf Papier aufgeklebt **Ryh 2511 : 40**

2522 [Titelblatt Cramoisy (Poitou)]. – [Paris] : [Sebastian Cramoisy], [1638]. – 1 Blatt : Kupferdruck ; 11 x 15 cm. – (Plans et profils des principales villes de la province de Poitou ; 1) (Les plans et profils de toutes les principales villes et lieux considerables de France ; [8], 1)

Numerierung oben rechts: 1. Titelblatt des 8. Teils der "Plans et profils de toutes les principales villes et lieux considerables de France" von Christophe Tassin (Paris, 1638). Auf Papier aufgeklebt **Ryh 2511 : 41 A**

2523 Poictiers. – [Paris] : [Sebastian Cramoisy], [1638]. – 1 Ansicht : Kupferdruck ; 11 x 15 cm. – (Plans et profils des principales villes de la province de Poitou ; 21) (Les

plans et profils de toutes les principales villes et lieux considerables de France ; [8], 21)

Titel oben Mitte. Numerierung oben rechts: 21. Ursprungswerk: 8. Teil der "Plans et profils de toutes les principales villes et lieux considerables de France" von Christophe Tassin (Paris, 1638). Auf Papier aufgeklebt **Ryh 2511 : 41 B**

2524 Richeliev. – [Paris] : [Sebastian Cramoisy], [1638]. – 1 Plan : Kupferdruck ; 11 x 15 cm. – (Plans et profils des principales villes de la province de Poitou ; 23) (Les plans et profils de toutes les principales villes et lieux considerables de France ; [8], 23)

Titelkartusche oben rechts. Numerierung oben rechts: 23. Ursprungswerk: 8. Teil der "Plans et profils de toutes les principales villes et lieux considerables de France" von Christophe Tassin (Paris, 1638). Auf Papier aufgeklebt **Ryh 2511 : 41 C**

2525 La Garnache. – [Paris] : [Sebastian Cramoisy], [1638]. – 1 Plan : Kupferdruck ; 11 x 15 cm. – (Plans et profils des principales villes de la province de Poitou ; 25) (Les plans et profils de toutes les principales villes et lieux considerables de France ; [8], 25)

Titelkartusche unten links. Numerierung oben rechts: 25. Ursprungswerk: 8. Teil der "Plans et profils de toutes les principales villes et lieux considerables de France" von Christophe Tassin (Paris, 1638). Auf Papier aufgeklebt **Ryh 2511 : 41 D**

6.3 Nordost-Frankreich • North-eastern France

6.3.1 Ile-de-France • Ile-de-France

2526 Ile-de-France : gouvernement généralité, pays oder alte Landschaft. – [Versch. Orte], 1573–1787. – 51 Kt. (in Sammelband) ; 55 cm

Systematische Gliederung nach Ryhiner: Kap. 6 (Gallia), Sektion 3 (Gallia septentrionalis pars orientalis olim Austrasia et Burgundia), Bd. 1
Ryh 2601

2527 Gouvernement de l'Isle de France. – [Ca. 1:370000]. – [Amsterdam] : [Henricus Hondius], [1633]. – 1 Karte : Kupferdruck ; 36 x 48 cm. – (Atlas ou representation du monde universel, et des parties d'icelui) Titeltkarte oben rechts, Massstabkarte oben links. Französischer Text auf der Kartenrückseite ("L'Isle de France, ov le terroir de Paris."). Nordwesten oben. Seitennumerierung (Rückseite): "277" und "280" (oben), "Aaaa" (unten). Ursprungswerk: "Atlas ou representation du monde universel, et des parties d'icelui" von G. Mercator und J. Hondius (Amsterdam : H. Hondius, 1633). Koloriert
Ryh 2601 : 1

2528 Le gouvernement de l'Isle de France / par Damien de Templeux Escuyer Sr. du Frestoy. – [Ca. 1:360000]. – [Amsterdam] : [J. und C. Blaeu], [1642 oder 1643]. – 1 Karte : Kupferdruck ; 40 x 50 cm. – (Novvs Atlas, das ist Welt-beschreibung. Ander Theil) Deutscher Text auf der Rückseite ("Das Gubernament von l'Isle de France, unnd sonderlich von Hvrepois."). Titel- und Massstabkarte unten rechts, Wappenkarte oben links. Seitennumerierung (Rückseite): "Franckreich." und "J" (unten). Ursprungswerk: 2. Teil des "Novus Atlas" hrsg. von Joan und Cornelius Blaeu (Deutsche Ausgabe. – Amsterdam, 1642/43). Koloriert
Ryh 2601 : 2

2529 Le gouvernement de l'Isle de France / par Damien de Templeux Escuyer Sr. du Frestoy. – [Ca. 1:360000]. – [Amsterdam] : [Joannes Janssonius], [um 1680]. – 1 Karte : Kupferdruck ; 40 x 49 cm. – (Joannis Janssonii novus atlas) Titel- und Massstabkarte unten rechts, Wappenkarte oben links. Ursprungswerk: "Joannis Janssonii novus atlas", Bd. 2 (Amsterdam, erschienen um 1680). Koloriert
Ryh 2601 : 3

2530 Carte de l'Isle de France et Brie. – [Ca. 1:360000]. – [Paris] : [C. Tassin], [1634]. – 1 Karte : Kupferdruck ; 35 x 50 cm. – (Les cartes generales de toutes les provinces de France) Titel- und Massstabkarte unten links. Numerierung oben rechts: "14". Ursprungswerk: "Les cartes generales de toutes les provinces de France" von Christophe Tassin (Paris, 1634). Auf Papier aufgeklebt
Ryh 2601 : 4

2531 Gouvernement general de l'Isle de France, et pays circomvoisins : pour vingt ans / par le Sr. Sanson d'Abbeville geogr. du roy ; Jean Sommer sculpsit. – [Ca. 1:580000]. – A Paris : chez l'auteur, 1651. – 1 Karte : Kupferdruck ; 38 x 52 cm
Koloriert
Ryh 2601 : 5

2532 L'Isle de France, le Valois, le Vexin-François, le Hvrepoix, et la Brie : avec privilege de Sa Majesté pour vingt ans / par P. Du-Val geographe du roy. – [Ca. 1:270000]. – A Paris : chez l'auteur sur le quay de l'Orloge proche le palais, 1677. – 1 Karte : Kupferdruck ; 40 x 52 cm. – (Cartes de geographie les plus nouvelles et les plus fideles) Ursprungswerk: "Cartes de geographie les plus nouvelles et les plus fideles" von Pierre Duval (Paris, 1679). Koloriert
Ryh 2601 : 6

2533 Gouvernement general de l'Isle de France : ou sont la France, le Valois, Soissonnois, le Beauvaisis, Laonnois, la Brie, françoise l'Hurepoix Noyonnois et les comtes de Senlis et de Dreux avec une partie du Gastinois les quelles provinces sont divizee en xviii elections : avec priv: de nostres puissans seigneurs les etats d'Holl. et de Westfrise. – [Ca. 1:420000]. – A Amsterdam : chez F. de Witt, [nach 1688]. – 1 Karte : Kupferdruck ; 49 x 58 cm
Titeltkarte unten links, Legende und Massstabsleisten unten rechts. Koloriert
Ryh 2601 : 8

2534 Gouvernement general de l'Isle de France : ou sont la France, le Valois, Soissonnois, le Beauvaisis, Laonnois, la Brie, françoise l'Hurepoix Noyonnois et les comtes de Senlis et de Dreux avec une partie du Gastinois les quelles provinces sont divizee en xviii elections : avec priv: de nostres puissans seigneurs les etats d'Holl. et de Westfrise. – [Ca. 1:420000]. – A Amsterdam : chez F. de Witt : chez I. Còvens et C. Mortier, [zwischen 1721 und 1778]. – 1 Karte : Kupferdruck ; 49 x 58 cm
Titeltkarte unten links, Legende und Massstabsleisten unten rechts. Koloriert
Ryh 2601 : 9

2535 Gubernatio Insulæ Franciæ, : divisa in electiones Lutetiæ, Augustæ Suessionum, Novioduni, Lauduni, Compendii, Bellovacii, Dresiæ, Nemursii etc. cum circumjacentibus gubernationibus; : cum privelegio / per Gerard et Leonard Valk. – [Ca. 1:560000]. – [Amsterdam] : [G. und L. Valck], [nach 1705]. – 1 Karte : Kupferdruck ; 46 x 59 cm
Titel oben Mitte, Legende oben links, Massstabsleisten oben rechts. Koloriert
Ryh 2601 : 10

2536 Gouvernement et generalité de Paris, : divisée en eslections / par le Sr. Sanson geographe du roy. – [Ca. 1:410000]. – A Paris : chez H. Jaillot, 1692. – 2 Karten : Kupferdruck ; je 41 x 63 cm
Titelvariante oben: "Le gouvernement general de l'Isle de France; ou la generalité de Paris". Koloriert
Ryh 2601 : 11–12
Premiere partie. – 1692. – 1 Karte.
Ryh 2601 : 11
Seconde partie. – 1692. – 1 Karte.
Titel oben: "Seconde partie du gouvernement general de l'Isle de France; ou la generalité de Paris"
Ryh 2601 : 12

2537 La generalité de Paris : divisée en ses vingtdeux elections scavoir Paris, Beauvais, Compiègne, Senlis, Meaux, Rozoy, Coulomiers, Montereau, Provins, Nogent, Sens, Joigny, S Florentin, Tonnerre, Nemours, Melun, Estampes, Mante, Montfort Lamaury, Dreux, Pontoise, Vezelay : dedié a Messire Nicolas Prosper Bauyn ... : avec privilege du roy / par son tres humble et tres

obeissant serviteur Bernard Jaillot geographe du roy ; gravé par Delahaye. – [Ca. 1:270000]. – A Paris : chez l'auteur joignant les grands Augustins, 1725. – 1 Karte auf 4 Blättern : Kupferdruck ; 123 x 98 cm

Koloriert

Ryh 2601 : 15–18

1725. – 1 Blatt ; 67 x 52 cm.

Ryh 2601 : 15

1725. – 1 Blatt ; 67 x 52 cm.

Ryh 2601 : 16

1725. – 1 Blatt ; 68 x 52 cm.

Ryh 2601 : 17

1725. – 1 Blatt ; 67 x 52 cm.

Ryh 2601 : 18

2538 La generalité de Paris : divisée en ses eslections : avec privilege du roy / par A. H. Jaillot géographe ordinaire du roi ; [Titelkartusche:] S. f. – [Ca. 1:410000]. – A Paris : chez Dezauche géographe successeur des Sieurs Del'Isle et Buache premiers géographes du roi et de l'Académie royale des sciences rue des Noyers, 1781. – 2 Karten : Kupferdruck ; je 41 x 63 cm

Koloriert

Ryh 2601 : 21–22

L'Isle de France : partie septentrionale de la généralité de Paris / [par A. H. Jaillot]. – [Ca. 1:410000]. – [1781]. – 1 Karte : Kupferdruck ; 41 x 63 cm.

Titel oben links. Koloriert

Ryh 2601 : 21

[Partie meridionale]. – 1781. – 1 Karte.

Ryh 2601 : 22

2539 Carte du gouvernement militaire de l'Isle de France / dressée sur les memoires des meilleurs auteurs suivant les observations astronomiques par le Sr. Janvier ; [Titelkartusche:] gravée par Chambon. – [Ca. 1:460000]. – A Paris : chés le Sr. J. B. Nolin rue St. Jacques a l'enseigne de la place des Victoires, 1746. – 1 Karte : Kupferdruck ; 43 x 53 cm

Erläuterungen und Massstabsleisten oben links, Tabelle rechts und links ("Table alphabetique des endroits ..."). Widmungskartusche unten links ("... dedié et présenté a Monseigneur le Duc de Gesvres ..."). Koloriert

Ryh 2601 : 24

2540 Gouvernement général de l'Isle de France : divisé par pays : avec privilege / par le Sr. Robert geographe ord. du roi ; [Kartusche:] Haussard fecit. – [Ca. 1:390000]. – [Paris] : [G. et D. Robert de Vaugondy], 1754. – 1 Karte : Kupferdruck ; 47 x 51 cm. – (Atlas universel / G. und D. Robert de Vaugondy)

Ursprungswerk: "Atlas universel" von G. und D. Robert de Vaugondy (Paris, erschienen 1757/58). Titel auf Kartenrückseite "Isle de France". Koloriert

Ryh 2601 : 26

2541 Le cours des rivieres d'Oyse, d'Aisne et de Marne, aux environs desquelles se trouve la généralité de Soissons : subdivisée en ses sept elections, de Soissons, de Crespy, de Guise, de Laon, da Noyon, de Chateau-Thierry et de Clermont. – Corrigée et augmentée sur les nouvelles observations de M.rs de l'Academie royale des sciences. – [Ca. 1:300000]. – A Paris : chez Desnos géographe et ingenieur pour les globes et spheres rue St. Jacques au globe, 1760. – 1 Karte : Kupferdruck ; 45 x 57 cm

Nullmeridian: "Paris a 20 degre de longitude" = Ferro. Koloriert

Ryh 2601 : 28

2542 Carte du gouvernement de l'Isle de France et de celui de l'Orleanois / projetée et assujettie aux

observations astron. par M. Bonne m.e de mathém. a Paris. – [Ca. 1:670000]. – A Venise : par P. Santini : chez Mr. Remondini, 1777. – 1 Karte : Kupferdruck ; 55 x 41 cm. – (Atlas universel / P. Santini, G. A. Remondini ; Vol. 1, Karte 16)

Blattnummer unten rechts: "P. I. J6". Ursprungswerk: Neuauflage des "Atlas universel" von P. Santini (Venedig, 1776) durch G. A. Remondini (Venedig, 1784). Koloriert

Ryh 2601 : 31

2543 Li governi dell'Isola di Francia, ed Orleanois : di nuova proiezione : con privilegio dell'ecmo sen. – [Ca. 1:930000]. – Venezia : presso Antonio Zatta, 1776. – 1 Karte : Kupferdruck ; 38 x 28 cm. – (Atlante novissimo) Numerierung oben rechts: "C. II.". Ursprungswerk: Band 1 des "Atlante novissimo" von Antonio Zatta (Venezia, ca. 1788).

Koloriert. Auf Papier aufgeklebt

Ryh 2601 : 32

2544 Le gouvernement militaire de l'Isle de France : divisée en 12. pays, sçavoir: l'Isle de France propre, le Vexin françois, le Beauvaisis, le Noyonnois, le Laonnois, le Soissonnois, le Valois, la Brie francoise, le Gastinois françois, l'Hurpois, le Mantois et le Timerais : avec privilege du roy / dressé par le Sr. Janvier géographe. – [Ca. 1:440000]. – A Paris : chés Lattré graveur rue St. Jacques près la fontaine Saint Severin à la ville de Bordeaux, 1780. – 1 Karte : Kupferdruck ; 46 x 63 cm

Numerierung oben rechts: "9". Koloriert

Ryh 2601 : 34

2545 La generalité de Soissons : divisée en sept elections scavoir Soissons, Laon Noyon Crespy Clermont Guise en Picardie, Chateau=Thierry en Brie : avec privilege du roy / par Hubert Jaillot géographe ord. du roi ; [Titelkartusche:] Aveline le jeune invenit. – Corrigée et augmentée en 1785 / par L. Denis géographe et auteur du Conducteur francais. – [Ca. 1:310000]. – A Paris : chez l'auteur joignant les grands Augustins : chés Basset rue St. Jacques au coin de celle des Mathurins à l'image S.e Genevieve, 1785. – 1 Karte : Kupferdruck ; 48 x 63 cm

Koloriert

Ryh 2601 : 35

2546 Gouvernement de l'Isle de France / Tardieu sculp. ; André scrip. – [Ca. 1:630000]. – [Paris] : [Mentelle], [1782?]. – 1 Karte : Kupferdruck ; 31 x 42 cm. – (Atlas nouveau / Edme Mentelle ; 25)

Titel unten links, Massstabsleisten oben links. Nullmeridiane: Ferro, Paris. Numerierung oben rechts: "No. 25.". Ursprungswerk: "Atlas nouveau" von Edme Mentelle (Paris, 1782?). Handschriftlicher Vermerk auf der Kartenrückseite: "... par Mentelle". Koloriert

Ryh 2601 : 36

2547 Carte du gouvernement général de l'Isle de France : divisé par pays : avec privilege du roi / par M. Pichon, ingénieur-géographe. – [Ca. 1:260000]. – A Paris : chez Esnauts et Rapilly rue St. Jacques à la ville de Coutances, 1787. – 1 Karte auf 2 Blättern : Kupferdruck ; 74 x 102 cm

Grenzen koloriert

Ryh 2601 : 38–39

1787. – 1 Blatt ; 79 x 55 cm.

Ryh 2601 : 38

1787. – 1 Blatt ; 79 x 55 cm.

Ryh 2601 : 39

2548 L'Isle de France = Parisie[n]sis agri descriptio / auctore F. Guilloterio Biturigi. – [Ca. 1:210000]. –

[Amsterdam] : [Jodocus Hondius], [1606]. – 1 Karte : Kupferdruck ; 32 x 45 cm. – (Gerardi Mercatoris atlas sive cosmographicae meditationes de fabrica mundi et fabricati figura)

Lateinischer Text auf der Kartenrückseite ("Francia specialivs strictivsqve svmta, vulgo France."). Titeltartusche oben links, Massstabskartusche unten links. Seitennumerierung (Rückseite): "143", "144" (oben), "Kkk" (unten). Ursprungswerk: "Gerardi Mercatoris atlas sive cosmographicae meditationes de fabrica mundi et fabricati figura" hrsg. von J. Hondius (Amsterdam, 1606)

Ryh 2601 : 41

2549 L'Isle de France = Parisie[n]sis agri descriptio / auctore F. Guilloterio Biturigi. – [Ca. 1:210000]. – [Amsterdam] : [Henricus Hondius], [1630]. – 1 Karte : Kupferdruck ; 32 x 45 cm. – (Gerardi Mercatoris atlas sive cosmographicae meditationes de fabrica mundi et fabricati figura)

Lateinischer Text auf der Rückseite ("Francia. Specialius strictiusque sumta. Vvlggo France."). Titeltartusche oben links, Massstabskartusche unten links. Seitennumerierung (Rückseite): "151", "152" (oben), "Rrr" (unten). Ursprungswerk: "Gerardi Mercatoris atlas sive cosmographicae meditationes de fabrica mundi et fabricati figura" hrsg. von H. Hondius (Amsterdam, 1630).

Koloriert

Ryh 2601 : 42

2550 Ager Parisiensis vulgo l'Isle de France / Fr. Guilloterius Bitur. Viu. describ. et CL. V. Petro Pithœo I. C. dedicabat. – [Ca. 1:150000]. – [Amsterdam] : apud Guiljelmum Blaeu, [1642 oder 1643]. – 1 Karte : Kupferdruck ; 36 x 49 cm. – (Novvs Atlas, das ist Weltbeschreibung. Ander Theil)

Deutscher Text auf der Rückseite ("Das Theil des Ko[e]nigreichs so eigentlich Francia genennet."). Titeltartusche oben links, Massstabskartusche unten links. Seitennumerierung (Rückseite): "14" (oben), "Franckreich." und "M" (unten). Ursprungswerk: 2. Teil des "Novus Atlas" hrsg. von Joan und Cornelius Blaeu (Deutsche Ausgabe. – Amsterdam, 1642/43). Koloriert

Ryh 2601 : 43

2551 Ager Parisiensis vulgo l'Isle de France / Fr. Guilloterius Bitur. Viu. describ. et CL. V. Petro Pithœo I. C. dedicabat. – [Ca. 1:210000]. – Amstelædami [Amsterdam] : apud Gerardum Valk et Petrum Schenk, [zwischen 1670 und 1690]. – 1 Karte : Kupferdruck ; 31 x 45 cm

Titeltartusche oben links, Massstabskartusche unten links.

Teilweise koloriert

Ryh 2601 : 45

2552 Carte dv pays Vexin françois. – [Ca. 1:140000]. – Amstelodami [Amsterdam] : apud G. Valk et P. Schenk, [zwischen 1670 und 1690]. – 1 Karte : Kupferdruck ; 43 x 48 cm

Titeltartusche oben links, Massstabskartusche unten links.

Teilweise koloriert

Ryh 2601 : 47

2553 Beauvaisis = Comitatus Belovacium. – [Ca. 1:240000]. – Amstelodami [Amsterdam] : Judocus Hondius ex.dit, [erschienen 1633]. – 1 Karte : Kupferdruck ; 36 x 48 cm. – (Atlas ou representation du monde universel, et des parties d'icelui)

Titeltartusche oben links, Massstabskartusche unten links.

Französischer Text auf der Kartenrückseite ("Le pays de Beavvais,

ov Beavvoisin."). Seitennumerierung (Rückseite): "289" und "292" (oben), "Dddd" (unten). Ursprungswerk: "Atlas ou representation du monde universel, et des parties d'icelui" von G. Mercator und J. Hondius (Amsterdam : H. Hondius, 1633). Koloriert **Ryh 2601 : 48**

2554 Comitatus Bellovacvm, vernaculè Beavvais. – [Ca. 1:210000]. – Amsterdami : apud Guiljelmum et et Joanne[s] Blaeu, [1642 oder 1643]. – 1 Karte : Kupferdruck ; 36 x 48 cm. – (Novvs Atlas, das ist Weltbeschreibung. Ander Theil)

Deutscher Text auf der Rückseite ("Die Graffschafft Bellovacum, in franzoesisch: Beavvoisis."). Titeltartusche oben links, Massstabskarte unten links. Seitennumerierung (Rückseite): "Franckreich." und "L" (unten). Ursprungswerk: 2. Teil des "Novus Atlas" hrsg. von Joan und Cornelius Blaeu (Deutsche Ausgabe. – Amsterdam, 1642/43). Koloriert **Ryh 2601 : 49**

2555 Beauvaisis = Comitatus Belovacium. – [Ca. 1:250000]. – Amstelædami [Amsterdam] : apud G. Valk et P. Schenk, [zwischen 1670 und 1690]. – 1 Karte : Kupferdruck ; 35 x 48 cm

Titeltartusche oben links, Massstabskartusche unten links. Koloriert

Ryh 2601 : 51

2556 Le pais de Valois : avec privilege du roy. – [Ca. 1:170000]. – [Amsterdam] : [Henricus Hondius], [1633]. – 1 Karte : Kupferdruck ; 36 x 48 cm. – (Atlas ou representation du monde universel, et des parties d'icelui)

Titeltartusche unten rechts, Massstabskartusche oben links. Französischer Text auf der Kartenrückseite ("Le pais de Valois."). Seitennumerierung (Rückseite): "273" und "276" (oben), "Zzz 2" (unten). Ursprungswerk: "Atlas ou representation du monde universel, et des parties d'icelui" von G. Mercator und J. Hondius (Amsterdam : H. Hondius, 1633). Koloriert **Ryh 2601 : 52**

2557 Valesivm ducatus = Valois. – [Ca. 1:230000]. – [Amsterdam] : Guiljelmus Blaeu excudit, [1642 oder 1643]. – 1 Karte : Kupferdruck ; 38 x 48 cm. – (Novvs Atlas, das ist Weltbeschreibung. Ander Theil)

Deutscher Text auf der Rückseite ("Das Hertzogthumb Vales, in franzoesisch la duché de Valois."). Titeltartusche unten links, Massstabskartusche oben links, Wappenkartusche oben rechts. Seitennumerierung (Rückseite): "12" (oben), "Franckreich." und "K" (unten). Ursprungswerk: 2. Teil des "Novus Atlas" hrsg. von Joan und Cornelius Blaeu (Deutsche Ausgabe. – Amsterdam, 1642/43). Koloriert **Ryh 2601 : 53**

2558 [Valesivm ducatus] = [Valois]. – [Ca. 1:240000]. – [Amsterdam] : Joannes Janssonius excudebat, [um 1680]. – 1 Karte : Kupferdruck ; 39 x 49 cm. – (Joannis Janssonii novus atlas)

Massstabskartusche oben links. Ursprungswerk: "Joannis Janssonii novus atlas", Bd. 2 (Amsterdam, erschienen um 1680). Kartuschen herausgeschnitten (unten links, oben rechts) **Ryh 2601 : 54**

2559 Le comté de la Brie. – [Ca. 1:270000]. – [Amsterdam] : [Henricus Hondius], [1633]. – 1 Karte : Kupferdruck ; 35 x 47 cm. – (Atlas ou representation du monde universel, et des parties d'icelui)

Titeltartusche oben Mitte, Massstabskartusche oben links, weitere Kartuschen unten links und rechts. Französischer Text auf der Kartenrückseite ("Comte de la Brie."). Seitennumerierung (Rückseite): "285" (oben), "Cccc 2" (unten). Ursprungswerk: "Atlas ou representation du monde universel, et des parties d'icelui" von G.

Mercator und J. Hondius (Amsterdam : H. Hondius, 1633).

Koloriert

Ryh 2601 : 56

2560 Le pais de Brie. – [Ca. 1:270000]. – [Amsterdam] : Guiljelmus Blaeu excudit, [1642 oder 1643]. – 1 Karte : Kupferdruck ; 37 x 48 cm. – (Novvs Atlas, das ist Weltbeschreibung. Ander Theil)

Deutscher Text auf der Rückseite ("Die Briensische Graffschafft in gemeiner Sprach comte de Brie."). Titeltkarte oben rechts, Massstabkarte unten links. Seitennumerierung (Rückseite): "Franckreich." und "N" (unten). Ursprungswerk: 2. Teil des "Novus Atlas" hrsg. von Joan und Cornelius Blaeu (Deutsche Ausgabe. – Amsterdam, 1642/43). Koloriert

Ryh 2601 : 57

2561 [Le pais de Brie]. – [Ca. 1:270000]. – [Amsterdam] : Joannes Janssonius excudit, [um 1680]. – 1 Karte : Kupferdruck ; 38 x 48 cm. – (Joannis Janssonii novus atlas)

Ursprungswerk: "Joannis Janssonii novus atlas", Bd. 2 (Amsterdam, erschienen um 1680). Kartuschen herausgeschnitten (unten links, oben rechts)

Ryh 2601 : 58

2562 Le pais de Brie. – [Ca. 1:280000]. – Amstelædami [Amsterdam] : penes G. Valk et P. Schenk, [zwischen 1670 und 1690]. – 1 Karte : Kupferdruck ; 37 x 48 cm

Titeltkarte oben rechts, Massstabkarte unten links.

Koloriert

Ryh 2601 : 59

2563 Gastinois et Senonois. – [Ca. 1:330000]. – [Amsterdam] : [Henricus Hondius], [1633]. – 1 Karte : Kupferdruck ; 35 x 47 cm. – (Atlas ou representation du monde universel, et des parties d'icelui)

Titeltkarte oben rechts, Massstabkarte unten links. Französischer Text auf der Kartentrückseite ("Le Gastinois et Senonois."). Seitennumerierung (Rückseite): "273" (oben), "Zzz 3" (unten). Ursprungswerk: "Atlas ou representation du monde universel, et des parties d'icelui" von G. Mercator und J. Hondius (Amsterdam : H. Hondius, 1633). Koloriert

Ryh 2601 : 60

2564 Gastinois et Senonois. – [Ca. 1:330000]. – Amsterdami : excud. Guiljelmus Blaeu, [1642 oder 1643]. – 1 Karte : Kupferdruck ; 37 x 48 cm. – (Novvs Atlas, das ist Weltbeschreibung. Ander Theil)

Deutscher Text auf der Rückseite ("Gastinois.", "Senonois."). Titeltkarte oben rechts, Massstabkarte unten links, Wappenkarte oben links. Seitennumerierung (Rückseite): "17" (oben), "Franckreich." und "P" (unten). Ursprungswerk: 2. Teil des "Novus Atlas" hrsg. von Joan und Cornelius Blaeu (Deutsche Ausgabe. – Amsterdam, 1642/43). Koloriert

Ryh 2601 : 61

2565 [Gastinois et Senonois]. – [Ca. 1:330000]. – Amstelodami [Amsterdam] : apud Ioannem Ianssonium, [um 1680]. – 1 Karte : Kupferdruck ; 36 x 48 cm. – (Joannis Janssonii novus atlas)

Kartusche (leer) oben links. Ursprungswerk: "Joannis Janssonii novus atlas", Bd. 2 (Amsterdam, erschienen um 1680). Kartuschen herausgeschnitten (unten links, oben rechts)

Ryh 2601 : 62

2566 Gastinois et Senonois. – [Ca. 1:340000]. – Amstelædami [Amsterdam] : penes Gerardum Valk et Petrum Schenk, [zwischen 1670 und 1690]. – 1 Karte : Kupferdruck ; 36 x 47 cm

Titeltkarte oben rechts, Massstabkarte unten links.

Koloriert

Ryh 2601 : 64

2567 Carte dv pays et forest d'Yveline, que quelques uns mettent pour la partie septentrionale de l'Hurepois. – [Ca. 1:140000]. – Amstelædami [Amsterdam] : apud G. Valk et P. Schenk, [zwischen 1670 und 1690]. – 1 Karte : Kupferdruck ; 39 x 49 cm

Titeltkarte oben links, Massstabkarte unten links. Grenzen koloriert

Ryh 2601 : 65

2568 L'Isle de France = Parisiensis ager. – [Ca. 1:520000]. – [Amsterdam] : [Cloppenburgh], [1630]. – 1 Karte : Kupferdruck ; 17 x 24 cm. – (Gerardi Mercatoris atlas sive cosmographicae meditationes de fabrica mundi et fabricati figura ; 223)

Titeltkarte unten links, Massstabkarte unten rechts. Seitennumerierung oben rechts ("223"), Kapitelüberschrift oben Mitte ("La France."). Ursprungswerk: "Gerardi Mercatoris atlas sive cosmographicae meditationes de fabrica mundi et fabricati figura" (Amsterdam : Cloppenburgh, 1630). Grenzen koloriert. Auf Papier aufgeklebt

Ryh 2601 : 66 A

2569 Belovacium comitatus / Petrus Kærius cælavit. – [Ca. 1:510000]. – [Amsterdam] : [Cloppenburgh], [1630]. – 1 Karte : Kupferdruck ; 17 x 24 cm. – (Gerardi Mercatoris atlas sive cosmographicae meditationes de fabrica mundi et fabricati figura ; 247)

Titel- und Massstabkarte oben links. Seitennumerierung oben rechts ("247"), Kapitelüberschrift oben Mitte ("Le pays de Beauvoisis."). Ursprungswerk: "Gerardi Mercatoris atlas sive cosmographicae meditationes de fabrica mundi et fabricati figura" (Amsterdam : Cloppenburgh, 1630). Grenzen koloriert. Auf Papier aufgeklebt

Ryh 2601 : 66 B

2570 Veromandvorvm eorvm qve confinivm exactissima descriptio / Iohanne Surhonio auctore. – [Ca. 1:260000]. – [Antwerpen] : [s.n.], [erschienen 1573]. – 1 Karte : Kupferdruck ; 34 x 21 cm. – (Theatrum oder Schawplatz des Erdbodems ; 11 [2])

Titeltkarte unten links. Die Kartenvorlage stammt eigentlich von Jacques de Surhon (nicht wie angegeben von Jean de Surhon). Süden oben. Ursprungswerk: "Theatrum oder Schawplatz des Erdbodems" von Abraham Ortelius (Antwerpen, 1573). Koloriert. Ursprünglich zusammen mit der Karte "Caletensivm et Bononiensivm dittonis accvrata delineatio" auf einem Blatt

Ryh 2601 : 67 A

2571 Veromandvorvm eorvm qve confinivm exactissima descriptio / Iohanne Surhonio auctore. – [Ca. 1:260000]. – [Antwerpen] : [s.n.], [erschienen 1579]. – 1 Karte : Kupferdruck ; 34 x 21 cm. – (Theatrum orbis terrarum ; 20 [B])

Titeltkarte unten links. Die Kartenvorlage stammt eigentlich von Jacques de Surhon (nicht wie angegeben von Jean de Surhon). Süden oben. Ursprungswerk: "Theatrum orbis terrarum" von Abraham Ortelius (Antwerpen : Plantijn, 1579). Koloriert. Ursprünglich zusammen mit der Karte "Caletensivm et Bononiensivm dittonis accvrata delineatio" auf einem Blatt

Ryh 2601 : 67 B

2572 Vermandois : avec privilege du roy. – [Ca. 1:160000]. – A Amsterdam : imprime chez Henry Hondius demeurant sur le Dam a l'enseigne du grand atlas ; et se vend a Paris : chez Melchior Tavernier demeurant sur l'isle du Palais a la sphere, [1633]. –

1 Karte : Kupferdruck ; 35 x 48 cm. – (Atlas ou representation du monde universel, et des parties d'icelui) Titeltartusche unten links, Massstabskartusche oben rechts. Französischer Text auf der Kartentrückseite ("Description dv Vermandois."). Westen oben. Seitennumerierung (Rückseite): "281", "284" (oben), "Bbbb 3" (unten). Ursprungswerk: "Atlas ou representation du monde universel, et des parties d'icelui" von G. Mercator und J. Hondius (Amsterdam : H. Hondius, 1633). Koloriert
Ryh 2601 : 68

2573 Description du gouvernement de la Cappelle / par P. Petit Bourbon. – [Ca. 1:140000]. – [Amsterdam] : [Henricus Hondius], [1633]. – 1 Karte : Kupferdruck ; 35 x 48 cm. – (Atlas ou representation du monde universel, et des parties d'icelui) Titeltartusche und Legende oben links, Massstabskartusche unten links. Französischer Text auf der Kartentrückseite ("Le gouvernement de la Cappelle."). Osten oben. Seitennumerierung (Rückseite): "281" (oben), "Bbbb 2" (unten). Ursprungswerk: "Atlas ou representation du monde universel, et des parties d'icelui" von G. Mercator und J. Hondius (Amsterdam : H. Hondius, 1633). Koloriert
Ryh 2601 : 69

2574 Descriptio Veromandvorvm gallice = Vermandois / auctore Ioanne Suthonio. Gouvernement de la Cappelle / par P. petit Bourbon. – Amsterdami : apud Guiljelmum et Joannem Blaeuw, [1642 oder 1643]. – 2 Karten auf 1 Blatt : Kupferdruck ; je 38 x 25 cm. – (Novvs Atlas, das ist Welt-beschreibung. Ander Theil) Deutscher Text auf der Rückseite ("Vermandois.", "Die Gegend Capelle."). Links: "Descriptio Veromandvorvm" (ca. 1:200000, Titeltartusche oben rechts, Massstabsleiste unten rechts). Rechts: "Gouvernement de la Cappelle" (ca. 1:380000, Titeltartusche oben rechts, Legende oben links, Massstabskartusche unten links). Die Kartenvorlage stammt eigentlich von Jacques de Surhon (nicht wie angegeben von Jean de Surhon). Seitennumerierung (Rückseite): "Frankreich." und "H" (unten). Ursprungswerk: 2. Teil des "Novus Atlas" hrsg. von Joan und Cornelius Blaeu (Deutsche Ausgabe. – Amsterdam, 1642/43). Koloriert
Ryh 2601 : 70

2575 Descriptio Veromandvorvm gallice = Vermandois / auctore Ioanne Suthonio. Gouvernement de la Cappelle / par P. petit Bourbon. – [Amsterdam] : [Joannes Janssonius], [um 1680]. – 2 Karten auf 1 Blatt : Kupferdruck ; je 38 x 25 cm. – (Joannis Janssonii novus atlas) Linke Bildseite: "Descriptio Veromandvorvm" (ca. 1:200000, Titeltartusche oben rechts). Rechte Bildseite: "Gouvernement de la Cappelle" (ca. 1:380000, Titeltartusche oben rechts, Legende oben links, Massstabskartusche unten links). Die Kartenvorlage stammt eigentlich von Jacques de Surhon (nicht wie angegeben von Jean de Surhon). Ursprungswerk: "Joannis Janssonii novus atlas", Bd. 2 (Amsterdam, erschienen um 1680). Koloriert. Ein Teil der Karte (unten Mitte) herausgeschnitten
Ryh 2601 : 71

2576 Descriptio Veromandvorvm gallice = Vermandois / auctore Ioanne Suthonio. Gouvernement de la Cappelle / par P. petit Bourbon. – Amstelædami [Amsterdam] : apud G. Valk et P. Schenk, [zwischen 1670 und 1690]. – 2 Karten auf 1 Blatt : Kupferdruck ; je 38 x 25 cm Linke Bildseite: "Descriptio Veromandvorvm" (ca. 1:200000, Titeltartusche oben rechts, Massstabsleiste unten rechts). Rechte Bildseite: "Gouvernement de la Cappelle" (ca. 1:380000, Titeltartusche oben rechts, Legende oben links, Massstabskartusche

unten links). Die Kartenvorlage stammt eigentlich von Jacques de Surhon (nicht wie angegeben von Jean de Surhon). Koloriert
Ryh 2601 : 72

6.3.2 Ile-de-France: Diözesen, Gegend um Paris • Ile-de-France: dioceses, Paris area

2577 Ile-de-France : diocèses, environs de Paris. – [Versch. Orte], 1650–1790. – 33 Kt. (in Sammelband) ; 54 cm Systematische Gliederung nach Ryhiner: Kap. 6 (Gallia), Sektion 3 (Gallia septentrionalis pars orientalis olim Austrasia et Burgundia), Bd. 2
Ryh 2602

2578 Diocese, prevosté, et eslection de Paris : le diocese est diuisé en archipbrés, ou doyensés ruraux, la prevosté en balliages, ou prevostés subalternes, et l'eslection en chastellenies, et ces differentes divisions sont distinguées par differe[n]tes sortes de lettres, et de points : avec priuilege du roy pour vingt ans / par N. Sanson d'Abbeville geographe du roy ; A Peyrounin sculp. – [Ca. 1:220000]. – A Paris : chez l'auteur, [zwischen 1650 und 1680]. – 1 Karte : Kupferdruck ; 39 x 53 cm Titeltartusche oben rechts, Widmungskartusche oben links ("Illvstrissimo, ac reverendissimo domino, domino Ioanni Francisco Pavlo Gondio ..."). Koloriert
Ryh 2602 : 1

2579 Bellovaci, et Silvanectes = Les eveschés de Beauvais, et Senlis : comté et pairrie de Beauvais : les balliages de Beauvais, Clermont, et Senlis : les eslections de Beauvais, Clermont, Senlis, Compiègne : avecq privilege pour vingt / par N. Sanson d'Abbeville geogr. ord.re de S. M. – [Ca. 1:240000]. – A Paris : ches le S. Robert geog. du r. quai de lhorloge, 1741. – 1 Karte : Kupferdruck ; 34 x 49 cm Koloriert
Ryh 2602 : 5

2580 Carte du diocese de Beauvais : avec pr. juin 1710 / dressée sur les memoires de M. le Scellier conseiller du roy secretaire de la cour ; par Guillaume Del Isle de l'Academie r.le des sciences. – [Ca. 1:180000]. – Se trouve a Beauvais : chez Etienne Aleau libraire rue S. Pierre, [zwischen 1710 und 1730]. – 1 Karte : Kupferdruck ; 44 x 57 cm Nebenkarte unten rechts ("Plan de la ville de Beauvais", 15 x 12 cm). Koloriert
Ryh 2602 : 7

2581 Carte du diocese de Beauvais / dressée sur les memoires de M. le Scellier conseiller du roy secretaire de la cour ; par Guillaume Del'Isle de l'Academie royale des sciences. – [Ca. 1:180000]. – A Amsterdam : chez J. Còvens et C. Mortier, [zwischen 1721 und 1778]. – 1 Karte : Kupferdruck ; 43 x 56 cm Nebenkarte unten rechts ("Plan de la ville de Beauvais", 15 x 12 cm). Titel oben. Koloriert
Ryh 2602 : 8

2582 Carte topographique du diocese de Senlis : avec privilege du 28 aout 1709 / levée sur les lieux par Mr. Parent curé d'Aumont, et assujettie aux observatio[n]s astronomiq; et aux operations geometriques de messieurs de l'Academie royale des sciences ; par Guillaume Del'Isle de la mesme academie ; a Monseigneur Jean François de

Chamillard évêque de Senlis par son tres humble et tres obeissant serviteur Del Isle ; Desrosiers sculp. – [Ca. 1:90000]. – A Paris : chez l'auteur sur le quay de l'Horloge, [nach 1709]. – 1 Karte : Kupferdruck ; 34 x 52 cm, Bildgröße: 47 x 64 cm
Nebenkarten unten links ("Plan de Crespy", 9 x 12 cm) und unten rechts ("Plan de la ville de Senlis", 12 x 12 cm). Titel oben, Erläuterungen unten Mitte. "Table alphabetique des lieux du diocese de Senlis" rechts und links. Koloriert
Ryh 2602 : 9

2583 Carte topographique du diocese de Senlis / levée sur les lieux par Mr. Parent curé d'Aumont, et assujettie aux observations astronomiques, et aux operations geometriques de messieurs de l'Academie royale des sciences ; par Guillaume De l'Isle de la mesme academie et premier geographe du roy ; a Monseigneur Jean François de Chamillard évêque de Senlis par son tres humble et tres obeissant serviteur Del Isle ; gravé par J. Condet. – [Ca. 1:90000]. – A Amsterdam : chez J. Covens et C. Mortier geographes, [zwischen 1721 und 1778]. – 1 Karte : Kupferdruck ; 34 x 51 cm, Bildgröße 46 x 61 cm
Nebenkarten unten links ("Plan de Crespy", 9 x 12 cm) und unten rechts ("Plan de la ville de Senlis", 12 x 12 cm). Titel oben, Erläuterungen (franz. / niederländ.) unten Mitte. "Table alphabetique des lieux du diocese de Senlis" rechts und links. Koloriert
Ryh 2602 : 10

2584 Suessones populi belgicæ secundæ = Evesc.he de Soissons : où sont les balliages et eslections de Soissons, Chasteau Thierry, et Crespy en Valois [et]c. de la generalite de Soissons / par Nicolas Sanson d'Abbeville geographe ordinaire du roy. – [Ca. 1:240000]. – A Paris : chés le Sr. Robert geographe ord. du roi quai de l'Horloge du Palais, 1736. – 1 Karte : Kupferdruck ; 40 x 47 cm
Koloriert
Ryh 2602 : 12

2585 Evesché de Laon, : ou sont les duché, et pairrie de Laon; balliages de Laon, et Ribemont, eslections de Laon, et de Guise [et]c. : avec privilege pour vingt ans / par N. Sanson d'Abbeville geographe ordinaire du roy. – [Ca. 1:240000]. – A Paris : chés le Sr. Robert geog. ordinaire du roi quai de l'horloge, 1731. – 1 Karte : Kupferdruck ; 40 x 45 cm
Koloriert
Ryh 2602 : 15

2586 Veromandui = Le Vermandois. Evesché de Noyon : où sont les comté et pairrie de Noyon, balliages et prevostés de Noyon, Chauny, St. Quentin, Peronne, Roye, [et] du parlement de Paris les eslections de Noyon, de la generalite de Soissons St. Quentin, Peronne [et]c., de la generalite d'Amiens / par N. Sanson d'Abbeville geogr d. r. ; R. Cordier Abbavill. L. sculps. – [Ca. 1:240000]. – A Paris : chés le Sr. Robert geog. du r. quai de l'Horloge, 1742. – 1 Karte : Kupferdruck ; 34 x 38 cm
Koloriert
Ryh 2602 : 18

2587 Environs de Paris : divisés par pays. dans lesquels l'on trouve l'etendue du diocèse divisé en archidiaconés et doyennés, : avec privilège / d'après la description du diocèse publiée par Mr. l'abbé Lebeuf, de l'Académie royale des inscriptions et b. lettres ; par le Sr. Robert de

Vaugondy, géog. ord. du roi, de S. Majesté pol. Duc de Lorr. et de Bar, et de l'Academie royale des sciences et b. lettres de Nancy ; De-la-Haye, sculps ; [Titelkartusche:] Arrivet inv. [et] sculp. – [Ca. 1:180000]. – [Paris] : [s.n.], 1768. – 1 Karte : Kupferdruck ; 47 x 57 cm
Koloriert
Ryh 2602 : 20

2588 Description genera de lection de Paris : contenant les chastellenies de St. Marcel, St. Denis, et S. Mavr, d'Argenteuil, Mont Morency, Gonesse, Chelles, Lagny, Villeneuve, S. Cloud, Poissy, Mon le Hery, Corbevil, et Brie-Comte Robert. – [Ca. 1:180000]. – A Paris : par Jean Boisseau enlumineur du roy pour les cartes geographiques demeurant à la fontaine de Jouence royalle apresent deuant le cheval de bronze, 1651. – 1 Karte : Kupferdruck ; 42 x 54 cm
Koloriert. Auf Papier aufgeklebt
Ryh 2602 : 21

2589 Les environs de Paris : a l'usage de Monseigneur le Duc de Bourgogne / par son tres humble et tres obeissant serviteur H. Iaillot. – [Ca. 1:190000]. – A Paris : chez H. Iaillot, 1696. – 1 Karte : Kupferdruck ; 44 x 60 cm
Titel oben: "Nova territorii parisiensis tabula : ad usum serenissimi Burgundiæ ducis". Koloriert
Ryh 2602 : 22

2590 Environs de Paris / par N. de Fer ; P. Starck-man sc. – [Ca. 1:140000]. – [S.l.] : [s.n.], 1705. – 1 Karte : Kupferdruck ; 24 x 34 cm. – (Les beautés de la France) Numerierung oben rechts: "14.". Ursprungswerk: "Les beautés de la France" von N. de Fer (Paris : G. Danet, 1724). Auf Papier aufgeklebt
Ryh 2602 : 23

2591 Les environs de Paris : ou se trouve l'isle de France, le Vexin françois et normand, la Champagne normande, l'Hurepoix, la Brie françoise, champenoise et pouilleuse, le Soissonois, le Valois, et le Beauvaisis, et grande partie de la Beauce, et du Gastinois / par N. de Fer geographe de Sa Majesté catolique et de Mons.r le Dauphin ; P. Starck-man sculpsit. – [Ca. 1:280000]. – A Paris : se vend chez Danet gendre de l'auteur su le pont N. Dame a la sphere royale, [nach 1721]. – 1 Karte : Kupferdruck ; 49 x 68 cm
Titel oben, Tabelle und Massstabsleisten unten links. Grenzen koloriert
Ryh 2602 : 24

2592 Carte de la prevosté et vicomté de Paris : avec privilege / dressée sur un grand nombre de memoires particuliers assujettis aux observations de M.rs de l'Academie r.le de sciences par G. Delisle de la meme academie ; Des Rosiers fecit. – [Ca. 1:180000]. – A Paris : chez l'auteur sur le quay de l'Horloge, avril 1711. – 1 Karte : Kupferdruck ; 48 x 63 cm
Erläuterungen unten links. Koloriert
Ryh 2602 : 26

2593 Carte de la prevoste et vicomte de Paris / dressée sur un grand nombre de memoires particuliers assujettis aux observations de M.rs de l'Academie r.le des sciences ; gravée par Matth. Seutter, s. c. et r. cath. m. geogr. – [Ca. 1:180000]. – A Augsburg : [Matthäus Seutter], [zwischen 1730 und 1740]. – 1 Karte : Kupferdruck ; 47 x 56 cm

Titelkartusche Mitte links, Massstabsleisten unten Mitte. Koloriert
Ryh 2602 : 27

2594 La prevosté et l'eslection de Paris : dedié au roy : avec privilege de Sa Maj.té / par son tres-humble, tres-obessant, tres-fidele sujet et servit. Hubert Iaillot geographe ordinaire de Sa Majesté ; Cordier sculpsit. – [Ca. 1:190000]. – A Paris : chez H. Iaillot geographe ordinaire du roy proche les grands Augustins aux deux globes, 1717. – 1 Karte : Kupferdruck ; 44 x 63 cm Grenzen koloriert
Ryh 2602 : 31

2595 Agri Parisiensis tabula particularis, qua maxima pars insulæ Franciæ, seu regiæ celeberrimæ[ue] Parisiorum urbis vicina regio in suas castellanias accurate divisa exhibetur / à Ioh. Bapt. Homanno = Particulir Carte des Landes und der schön-weltberuhmte[n] Gegend umb Paris : so da ist der grösste Theil des Gouvernem. der Insul von Franckreich, / accurat verzeichnet von F. Viuier und verlegt durch I. B. H. – [Ca. 1:180000]. – Noribergæ [Nürnberg] : [Johann Baptist Homann], [zwischen 1702 und 1715]. – 1 Karte : Kupferdruck ; 54 x 47 cm Titelkartusche (lat.) oben links, deutscher Titel oben Mitte, Legende oben links, Massstabsleisten oben rechts. Koloriert **Ryh 2602 : 34 A**

2596 Agri Parisiensis tabula particularis, qua maxima pars insulæ Franciæ, seu regiæ celeberrimæ[ue] Parisiorum urbis vicina regio in suas castellanias accurate divisa exhibetur : cum privilegio sac. cæs. majestatis / à Ioh. Bapt. Homanno = Particulir Carte des Landes und der schön-weltberuhmte[n] Gegend umb Paris : so da ist der grösste Theil des Gouvernem. der Insul von Franckreich, / accurat verzeichnet von F. Viuier und verlegt durch I. B. H. – [Ca. 1:180000]. – Noribergæ [Nürnberg] : [Johann Baptist Homann], [zwischen 1702 und 1715]. – 1 Karte : Kupferdruck ; 54 x 47 cm Titelkartusche (lat.) oben links, deutscher Titel oben Mitte, Legende oben links, Massstabsleisten oben rechts. Koloriert **Ryh 2602 : 34 B**

2597 Typus choro-topographicus regiæ et totius orbis celeberrimæ urbis Lutetiæ parisiorum : cum circumjacentis territorii oppidis, cœnobiis, pagis, villis, / ad spatium unius milliaris curatissime designatus studio atq[ue] manu Matthæi Seutteri s. c. m. g. augustani. – [Ca. 1:40000]. – [Augsburg] : [Matthäus Seutter], [zwischen 1730 und 1740]. – 1 Karte : Kupferdruck ; 49 x 57 cm Titelkartusche unten rechts. Koloriert **Ryh 2602 : 35**

2598 Les environs de Paris, : ou sont la prevosté, vicomté, et le presidial de Paris divisé en ses dix balliages et chatellenies, nom[m]ees vulgairement filles du Châtelet, le presidial de Meaux divisé en ses balliages, avec le balliage de Coulommiers jndepandant du presidial de Meaux etc., la province de l'Isle de France; et partie des provinces de Picardie, de Brie, de Champagne, du Gastinois, de la Beauce, et de la Normandie divisees en plusieurs pays : avec privilege du roy / dressez sur les memoires du Sr. Tillemon ; par le Sr. I. B. Nolin geographe ordinaire du roy et de S. A. R. Monsieur. – [Ca. 1:140000]. – A Paris : chez I. B. Nolin sur le quay de l'Horloge du Palais a

l'enseigne de la place des Victoires vers le Pont Neuf, 1748. – 1 Karte auf 4 Blättern : Kupferdruck ; 83 x 105 cm Widmungskartusche oben links ("Au roy ..."), Erläuterungen unten links. Koloriert **Ryh 2602 : 36–37**

1748. – 2 Blätter ; 46 x 110 cm. **Ryh 2602 : 36**
1748. – 2 Blätter ; 45 x 112 cm. **Ryh 2602 : 37**

2599 Environs de Paris / dressés sur les cartes topographiques du Sr. Roussel, de la Vigne, et du Sr. Le Rouge ingenieurs geographes. – A Paris : chez le Rouge ing. geogr. rue des g.ds Augustins, [zwischen 1740 und 1780]. – 1 Karte : Kupferdruck ; 51 x 65 cm Titel oben. Koloriert. Auf Papier aufgeklebt **Ryh 2602 : 38**

2600 Carte nouvelle des environs de Paris contenant aussy la Brie : dréssé sur les memoires les plus nouveaux. – [Ca. 1:140000]. – Et se vend a Paris : chez Crepy rue St. Jacques près la rue de la parcheminerie a St. Pierre, 1753. – 1 Karte : Kupferdruck ; 49 x 71 cm Koloriert. Auf Papier aufgeklebt **Ryh 2602 : 39**

2601 Environs de Paris : avec privilege / par le Sr. Robert geographe ordinaire du roi. – [Ca. 1:180000]. – [Paris] : [G. et D. Robert de Vaugondy], 1753. – 1 Karte : Kupferdruck ; 48 x 58 cm. – (Atlas universel / G. und D. Robert de Vaugondy)
Ursprungswerk: "Atlas universel" von G. und D. Robert de Vaugondy (Paris, erschienen 1757/58). Titel auf Kartenrückseite "Environs de Paris". Koloriert **Ryh 2602 : 40**

2602 Les environs de Paris : avec privilege du roy / dressés et dediés a Monseigneur le Dauphin par son tres-humble serviteur Desnos ingénieur pour les globes et spheres rue S. Jacques au globe. – [Ca. 1:100000]. – A Paris : chez Desnos géographe et ingénieur pour les globes spheres et instruments de mathematiques rue St. Jacques a l'enseigne du globe, 1768. – 1 Karte : Kupferdruck ; 50 x 73 cm Koloriert **Ryh 2602 : 41**

2603 Carte des environs de Paris, Versailles, St. Germain, et de Poissy : utile aux curieux qui veulent ce procurer une connoissance topographiques des environs de ces villes en 1775. – [Ca. 1:170000]. – A Paris : chez Crepy rue S. Jacques à S. Pierre près la rue de la parcheminerie, 1775. – 1 Karte : Kupferdruck ; 22 x 33 cm Titel oben. Koloriert **Ryh 2602 : 42**

2604 Li contorni di Parigi : con privilegio dell'ecc.mo senato. – [Ca. 1:170000]. – Venezia : presso Antonio Zatta, 1776. – 1 Karte : Kupferdruck ; 26 x 41 cm. – (Atlante novissimo)
Ursprungswerk: Band 1 des "Atlante novissimo" von Antonio Zatta (Venezia, ca. 1788). Koloriert. Auf Papier aufgeklebt **Ryh 2602 : 43**

2605 Carte des environs de Paris / dressé pour lutilité des etrangers et habitant de cette capitale par J. B. de la Fosse. – [Ca. 1:180000]. – A Paris : chez Mondhare rue St. Jacques près Saint Severin, 1780. – 1 Karte : Kupferdruck ; 42 x 75 cm **Ryh 2602 : 44**

2606 Nouveau plan des environs de Paris : d'après les nouvelles observations de M. M. de l'Académie royale des sciences : a. p. d. r. – [Ca. 1:190000]. – A Paris : chés Esnauts et Rاپilly rue Saint Jacques a la ville de Coutances, 1784. – 1 Karte : Kupferdruck ; 51 x 76 cm

Ryh 2602 : 45

2607 Carte des environs de Paris, : comprenant partie des gouvernemens généraux de l'Isle de France, de Normandie, d'Orléanois, et de Champagne / par M. Brion de la Tour, ingénieur-géographe du roi ; [Titelkartusche:] Viguet sculp. – [Ca. 1:210000]. – A Paris : chez les Campion freres rue S. Jacques à la ville de Rouen, année 1784. – 1 Karte : Kupferdruck ; 57 x 81 cm

Koloriert

Ryh 2602 : 46

2608 Carte des environs de Paris qui comprend les elections de Paris, de Pontoise, de Senlis, de Mante, de Montfort, de Melun, et de Rosol / dressée sur les observations astronomiques et operations géométriques par J. B. Nolin géographe ; gravé par Laurent. – [Ca. 1:290000]. – A Paris : chez Basset rue St. Jacques, 1785. – 1 Karte : Kupferdruck ; 45 x 53 cm

Erläuterungen rechts und links. Numerierung oben rechts: "II".

Grenzen koloriert

Ryh 2602 : 47

2609 Carte des environs de Paris : divisés en départemens et districts suivant les decrets de l'Assemblée Nationale. – [Ca. 1:180000]. – A Paris : chez Mondhare et Jean rue St. Jean de Beauvais pres celle des Noyers, [um 1790]. – 1 Karte : Kupferdruck ; 52 x 75 cm

Titelkartusche oben links, Legende und Massstabsleiste unten Mitte.

Teilweise koloriert

Ryh 2602 : 50

2610 Nouveau plan des environs de Paris : d'après les nouvelles observations de M. M. de l'Académie r.le des sciences : a. p. d. r. – [Ca. 1:190000]. – A Paris : chés Esnauts et Rاپilly rue Saint Jacques a la ville de Coutances, 1777. – 1 Karte : Kupferdruck ; 52 x 77 cm

Ryh 2602 : 51

6.3.3 Ile-de-France: Départemens • Ile-de-France: départements

2611 Ile-de-France : par départemens. – [Versch. Orte], 1772–1810. – 15 Kt. (in Sammelband) ; 54 cm

Systematische Gliederung nach Ryhiner: Kap. 6 (Gallia), Sektion 3 (Gallia septentrionalis pars orientalis olim Austrasia et Burgundia), Bd. 3

Ryh 2603

2612 Région Nord comprenant les XI departemens du Nord de la France / par les freres Lotter. – [Ca. 1:810000]. – A Augsburg : Lotter, [zwischen 1790 und 1810]. – 1 Karte : Kupferdruck ; 53 x 46 cm

Titel oben, Erläuterungen oben links. Nullmeridiane: Paris, Ferro. Koloriert

Ryh 2603 : 1

2613 Carte des départemens du Nord du Pas de Calais de la Somme de l'Oise et de l'Aisne : décrétés par l'Assemblée Nationale le premier le 1. février 1790, le 2.e le 20 janv., le 3.e le 26 janv., le 4.e le 7 février, le 5.e les 26 janvier et 6. fevrier 1790 : avec une partie des Pays Bas

autrichiens / dessines et gravés par C. J. Chaumier, d'après les procès verbaux du comité de constitution. – [Ca.

1:500000]. – A Paris : chez Basset rue S. Jacques au coin de celle des Mathurins à Sainte Genevieve ; a Bruxelles : chez Godefroi ; [versch. Orte] : et chez les marchands d'estampes dans le[s] principales villes de ces cinq départemens, [zwischen 1790 und 1810]. – 1 Karte : Kupferdruck ; 47 x 50 cm, Bildgrösse 49 x 65 cm

Titelkartusche unten rechts, Listen rechts und links,

Massstabsleisten unten Mitte. Koloriert

Ryh 2603 : 2

2614 Carte des départemens de Paris, de la Seine et de l'Oise de la Marne de l'Aube, de la Haute Marne, et de la partie nord de celui d'Yonne : avec toutes les grandes routes et celles de communication, ainsi que les distances en lieues d'usage : a. p. d. r. / P. Starck-man sculp. – Revus et corriges en 1790. – [Ca. 1:1000000]. – A Paris : chés le S. Desnos ingénieur géog. rue St. Jacques au globe, 1790. – 1 Karte : Kupferdruck ; 25 x 36 cm, Bildgrösse 31 x 41 cm. – (Atlas national et général de la France en 20 cartes ; Pl. 4)

Zweiter Verlagsvermerk unten: "... chez Desnos, ing. géograp. et libraire de Sa Majesté le roi de Danemark, rue S. Jacques, no.

254, ...". Numerierung oben links: Pl. 4. Ursprungswerk: "Atlas national et général de la France en 20 cartes" bei L.-C. Desnos

(Paris, 1790). Koloriert

Ryh 2603 : 3

2615 Carte des départemens du Pas de Calais, de la Somme, de l'Oise et de l'Aisne : avec toutes les routes chemins de communication et les distances en lieues d'usage dans chaque pays, mesurées sur les lieux en 1755 et 1756 : a. p. d. r. / P. Starck-man scul. – [Ca.

1:1000000]. – A Paris : chés Desnos ing.r géogaphe pour les globes et sphères rue St. Jacques au globe, 1790. – 1 Karte : Kupferdruck ; 23 x 34 cm, Bildgrösse 31 x 42 cm. – (Atlas national et général de la France en 20 cartes ; Pl. 6)

Zweiter Verlagsvermerk unten: "... chez Desnos, ing. géograp. et libraire de Sa Majesté le roi de Danemark, rue S. Jacques, no.

254, ...". Numerierung oben links: Pl. 6. Ursprungswerk: "Atlas national et général de la France en 20 cartes" bei L.-C. Desnos

(Paris, 1790). Koloriert

Ryh 2603 : 4

2616 Département de Paris : divisé en trois districts sçavoir Paris en 48 sections St. Denis 8 cantons Bourg de la liberté 8 cantons / par L. Capitaine premier ingenieur de la carte de la France à l'observatoire. – [Ca. 1:85000]. – A Paris : [s.n.], l'an I.er de la République française [1793]. – 1 Karte : Kupferdruck ; 35 x 41 cm. – (Atlas de la France)

Listen unten links, oben und unten rechts. Nullmeridian: Paris.

Koloriert

Ryh 2603 : 11

2617 Département de Paris : divisé en III. district, VI. tribunaux et XVI. cantons : avec le nom des 48. sections et des 33. paroisses de la ville de Paris / par les auteurs de l'atlas national rue de la Harpe no. 26 ; gravé par d'Houdan. – [Ca. 1:180000]. – A Paris : au dépôt de l'atlas national de France rue de la Monnoye no. 5, 1790. – 1 Karte : Kupferdruck ; 17 x 18 cm, Bildgrösse 18 x 27 cm. – (Atlas national de France ; 84)

Listen rechts und links. Nullmeridiane: Ferro und Paris.
Numerierungen oben links ("84.") und oben rechts ("Reg. Nord 5.",
"5."). Koloriert **Ryh 2603 : 12**

2618 Carte topographique du département de Paris :
décrété par l'Assemblée Nationale le 13 janvier 1790. –
[Ca. 1:150000]. – A Paris : chez le Sr. Desnos ing.r geog.e
et lib.re du roi de Danemark rue St. Jacques ..., 1790. –
1 Karte : Kupferdruck ; 25 x 36 cm, Bildgröße 32 x
42 cm. – (Atlas national et général de la France en 20
cartes)

Umrahmung mit separater Platte gedruckt. Ursprungswerk: "Atlas
national et général de la France en 20 cartes" bei L.-C. Desnos
(Paris, 1790). Koloriert **Ryh 2603 : 13**

2619 Département de la Seine et de l'Oise : décrété le 27
janvier 1790 par l'Assemblée nationale : divisé en 9
districts et en 59 cantons. Département de Paris : decreté
le 10 février 1790 par l'Assemblée nationale : divisé en 3
districts et en 16 cantons et en 48 sections / gravé par
d'Houdan. – [Ca. 1:530000]. – A Paris : au dépôt de l'atlas
national de France rue de la Monnoye no. 5, 1790. –
1 Karte : Kupferdruck ; 49 x 40 cm. – (Atlas national de
France ; [No. 11])

Listen rechts und links. Nullmeridiane: Ferro und Paris. Koloriert
Ryh 2603 : 21

2620 Département de Seine et Marne : décrété le 30.
janvier 1790 par l'Assemblée nationale et divisé en 5
districts et en 37 cantons / Doudan fecit. – [Ca.
1:270000]. – Se vend à Paris : au bureau de l'atlas national
de France rue de la Monnoye no. 5, 1790. – 1 Karte :
Kupferdruck ; 49 x 48 cm. – (Atlas national de France ;
[No. 15])

Liste links. Nullmeridiane: Paris, Ferro. Koloriert **Ryh 2603 : 22**

2621 Département de l'Aisne : décrété les 26. janvier et 6.
février 1790 par l'Assemblée nationale : divisé en 6.
districts et 63 cantons. / gravé par d'Houdan. – [Ca.
1:270000]. – A Paris : au bureau de l'atlas national rue de
la Harpe no. 26 et au dépôt de cet atlas placé au cabinet
bibliographique rue de la Monnoye no. 5, 1790. – 1 Karte :
Kupferdruck ; 55 x 40 cm. – (Atlas national de France ;
No. 36)

Liste links. Numerierungen oben rechts ("No. 36") und unten rechts
("Région Nord 3. 3."). Koloriert **Ryh 2603 : 23**

2622 Département de l'Oise : décrété le 7. février 1790
par l'Assemblée nationale et divisé en 9 districts et en 76
cantons / Doudan fecit. – [Ca. 1:270000]. – Se vend à
Paris : au bureau de l'atlas national de France rue Serpente
no. 15 et au cabinet bibliographique rue de la Monnoye
no. 5, 1790. – 1 Karte : Kupferdruck ; 49 x 48 cm. – (Atlas
national de France ; [No. 10])

Liste links. Nullmeridiane: Paris, Ferro. Koloriert **Ryh 2603 : 24**

2623 Département de la Seine et de l'Oise : divisé en 9
districts et en 59 cantons / par L. Capitaine premier
ingenieur de la carte générale de la France à
l'observatoire. – [Ca. 1:360000]. – A Paris : [s.n.], l'an 2

de la liberté [1794]. – 1 Karte : Kupferdruck ; 35 x
30 cm. – (Atlas de la France)

Titel des Ursprungswerks und Widmung oben ("Atlas de la France
dédié aux amis de la constitution"). Titel und Liste unten links.

Nullmeridiane: Paris, Ferro. Koloriert **Ryh 2603 : 25**

2624 Département de l'Aisne : divisé en 6 districts et en
63 cant.s / par le citoyen L.s Capitaine associé et premier
ingenieur de la carte générale de la Republique française à
l'observatoire. – [Ca. 1:360000]. – A Paris : [s.n.], [um
1793]. – 1 Karte : Kupferdruck ; 42 x 35 cm. – (Atlas de la
France)

Titel des Ursprungswerks und Widmung oben ("Atlas de la France
dédié aux amis de la constitution ..."). Titel und Liste unten rechts.

Nullmeridiane: Paris, Ferro. Koloriert **Ryh 2603 : 26**

2625 Carte d'une partie de la riviere de Somme : dressée
sur celle levée géométriquement sur les lieux et sur des
observations partic.res : pour l'intelligence du projet du
canal de Picardie proposé a etre co[n]struit le long de cette
riviere depuis St. Simon jusqu'à Amiens : pour servir à la
communication de la Somme avec le canal de jonction a
l'Oise janvier 1732 : avec priv. du roy. – [Ca. 1:120000]. –
A Paris : chez Dezauche successeur des S.rs Delisle et
Buache rue des Noyers, [nach 1779]. – 1 Karte :

Kupferdruck ; 23 x 68 cm

Titel und Massstabsleisten unten links

Ryh 2603 : 56

2626 Carte topographique de la forest et des environs de
Compiègne : ou sont tres exactement placées les nouvelles
routes : avec le jardin du roy. – Corrigée sur les lieues par
Denis géographe des enfans de France. – [Ca. 1:60000]. –
A Paris : chez Denis et Pasquier rue S. Jacques vis-à-vis le
college de Louis le Grand : et chez Christophe marchand
au chateau de Compiègne, 1772. – 1 Karte : Kupferdruck ;
36 x 43 cm

Osten oben. Koloriert. Auf Leinen aufgezogen **Ryh 2603 : 57**

6.3.4 Picardie • Picardy

2627 Picardie : Generalkarten nach der alten Verfassung,
nach den Departementen, Spezialkarten. – [Versch. Orte],
1579–1800. – 35 Kt. (in Sammelband) ; 54 cm

Systematische Gliederung nach Ryhiner: Kap. 6 (Gallia), Sektion 3
(Gallia septentrionalis pars orientalis olim Austrasia et Burgundia),
Bd. 4 **Ryh 2604**

2628 Picardiae, Belgicæ regionis descriptio : cum imp. et
reg. priuilegio decem. / Joanne Surhonio auctore. – [Ca.
1:350000]. – [Antwerpen] : [s.n.], 1579. – 1 Karte :
Kupferdruck ; 32 x 50 cm. – (Theatrum orbis terrarum ;
21)

Titelkartusche unten links, Massstabskartusche oben rechts. Die
Kartenvorlage stammt eigentlich von Jacques de Surhon (nicht wie
angegeben von Jean de Surhon). Kartenrückseite: Lateinischer Text
("Picardia.") und Seitennummer "21" (unten rechts).

Ursprungswerk: "Theatrum orbis terrarum" von Abraham Ortelius
(Antwerpen : Plantijn, 1579). Koloriert **Ryh 2604 : 1**

2629 Picardia. – [Ca. 1:360000]. – [Amsterdam] :
[Henricus Hondius], [1633]. – 1 Karte : Kupferdruck ;

36 x 48 cm. – (Atlas ou representation du monde universel, et des parties d'icelui)

Titelkartusche unten links, Massstabkartusche oben rechts. Französischer Text auf der Kartenrückseite ("La Picardie."). Seitennumerierung (Rückseite): "281" und "284" (oben), "Bbbb" (unten). Ursprungswerk: "Atlas ou representation du monde universel, et des parties d'icelui" von G. Mercator und J. Hondius (Amsterdam: H. Hondius, 1633). Koloriert **Ryh 2604 : 2**

2630 Picardia / Petrus Kærius cælavit. – [Ca. 1:760000]. – [Amsterdam]: [Cloppenburgh], [1630]. – 1 Karte: Kupferdruck; 17 x 24 cm. – (Gerardi Mercatoris atlas sive cosmographicæ meditationes de fabrica mundi et fabricati figura; Appendix 11)

Titel- und Massstabkartusche unten links. Seitennumerierung oben rechts ("II"), Kapitelüberschrift oben Mitte ("Description de la Picardie"). Ursprungswerk: Appendix von "Gerardi Mercatoris atlas sive cosmographicæ meditationes de fabrica mundi et fabricati figura" (Amsterdam: Cloppenburgh, 1630). Koloriert. Auf Papier aufgeklebt **Ryh 2604 : 3 A**

2631 Artois Picardie. – [Ca. 1:880000]. – [Paris]: [Crépy], [zwischen 1730 und 1790]. – 1 Karte: Kupferdruck; 20 x 27 cm

Numerierung oben rechts: "33.". Koloriert. Handschriftlicher Vermerk auf dem Registerblatt des Sammelbandes: "von Crepy" **Ryh 2604 : 3 B**

2632 Picardia. – [Ca. 1:350000]. – Amstelodami [Amsterdam]: apud Ioannem Ianssonium, [zwischen 1630 und 1690]. – 1 Karte: Kupferdruck; 36 x 49 cm

Titelkartusche unten links, Massstabkartusche oben rechts. Koloriert. Auf Papier aufgeklebt **Ryh 2604 : 4**

2633 Picardia regio belgica, / auctore Ioanne Surhonio. – [Ca. 1:420000]. – Amsterdami: apud Guiljelmum et Joannem Blaeu, [1642 oder 1643]. – 1 Karte: Kupferdruck; 37 x 51 cm. – (Novvs Atlas, das ist Weltbeschreibung. Ander Theil)

Deutscher Text auf der Rückseite ("Picarden."). Titelkartusche unten links, Massstabkartusche oben links, Wappenkartusche oben rechts. Die Kartenvorlage stammt eigentlich von Jacques de Surhon (nicht wie angegeben von Jean de Surhon). Seitennumerierung (Rückseite): "9" (oben), "Franckreich." und "G" (unten). Ursprungswerk: 2. Teil des "Novus Atlas" hrsg. von Joan und Cornelius Blaeu (Deutsche Ausgabe. – Amsterdam, 1642/43). Koloriert **Ryh 2604 : 5**

2634 Gouvernement general de la Picardie, Artois, Boulenois, et pays reconquis [et]c. : avec priuilege du roy pour vingt ans / par le Sr. Sanson d'Abbeville geogr. du roy ; I. Sommer sculp. – [Ca. 1:530000]. – A Paris: chez Pierre Mariette rue St. Jacques a l'esperance, 1651. – 1 Karte: Kupferdruck; 38 x 51 cm

Koloriert **Ryh 2604 : 6**

2635 Nova Picardiæ tabula. – [Ca. 1:580000]. – [Amsterdam]: [Frederick de Wit], [zwischen 1659 und 1688]. – 1 Karte: Kupferdruck; 38 x 53 cm

Titelkartusche oben rechts, Massstabkartusche oben Mitte. Numerierung oben rechts: "14.". Koloriert. Handschriftlicher Vermerk auf der Rückseite: "Piccardie par de Witt" **Ryh 2604 : 8**

2636 Præfectura Picardiæ: : eaque partita in comitatus Guinensem, Bononiensem, ac Ponticum: Capellæ præfecturum specialem: ut et agros Vimesium, Veromandum; Tirasciam et Sancteriensem; eorumque finitima : c. p. / ex revisione Gerardi et Leonardi Valk. – [Ca. 1:450000]. – [Amsterdam]: [G. und L. Valck], [nach 1705]. – 1 Karte: Kupferdruck; 47 x 58 cm

Titel oben Mitte, Massstabsleisten oben links, Legende oben rechts. Koloriert **Ryh 2604 : 10**

2637 Le gouvernement general de Picardie : ou sont le pays reconquis, le Boulenois, le Ponthieu, l'Amienois, le Santerre, le Vermandois, et le Tierrasche : avec priuilege du roy, pour vingt ans / dressé sur les memoires les plus nouveaux et presenté a Monseigneur le Dauphin par son tres-humble, tres-obeissant, et tres fidele seruiteur H. Iaillot. – [Ca. 1:370000]. – A Paris: chez H. Iaillot joignant les grands Augustins aux 2. globes, 1679. – 1 Karte auf 2 Blättern: Kupferdruck; 52 x 78 cm

Titelkartusche oben rechts. Titelvariante oben ("... ou sont compris sçavoir ... le Ponthieu, et Vimeux, vers la mer; l'Amienois, ou la Vraye Picardie, le Santerre, le Vermandois, sur la riviere de Some; et le Tierrasche, sur la riviere d'Oise ..."). Koloriert **Ryh 2604 : 11**

2638 Le gouvernement general de Picardie : ou sont le Pays Reconquis, le Boulenois, le Ponthieu, l'Amienois, le Santerre, le Vermandois, et le Tierrasche : avec priuilege du roy, pour vingt ans / dressé sur les memoires les plus nouveaux, et presenté a Monseigneur le Dauphin par son tres-humble, tres obeissant, et tres fidele seruiteur H. Iaillot ; par le Sr. Sanson geographe du roi. – [Ca. 1:370000]. – A Paris: chez H. Iaillot joignant les grands Augustins aux 2. globes, 1692. – 1 Karte auf 2 Blättern: Kupferdruck; 52 x 78 cm

Titelkartusche oben rechts. Titelvariante oben ("... ou sont compris sçavoir ... le Ponthieu, et Vimeux, vers la mer; l'Amienois, ou la Vraye Picardie, le Santerre, le Vermandois, sur la riviere de Some; et le Tierrasche, sur la riviere d'Oise ..."). Koloriert **Ryh 2604 : 12**

2639 La province de Picardie : diviséé en Haute et Basse Picardie, generalitez d'Amiens et de Soissons, le gouvernement gen.al de Picardie ou sont les pays de Boulenois avec le Pays Reconquis, le Ponthieu avec le Vimeux, l'Amienois, le Santerre, le Vermandois, et le Tierrache, en Picardie; avec le comté d'Artois, et partie de celui de Haynaut, dans le Pays Bas : la partie septentrionale du gouvernement general de l'Isle de France comprenant les pays de Beauvaisis, le Noyonois, le Laonois, le Soissonois, et le Valois, dans la Picardie : avec privilege du roy / dresseé selon les memoires du Sr. Tillemon et dedieé a Sa Majesté par son tres humble tres obeissant et tres fidel subiet et serviteur I. B. Nolin. – [Ca. 1:500000]. – A Paris: chez I. B. Nolin sur le quay de l'Horloge du palais a l'enseigne de la place des Victoires vers le Pont Neuf, 1694. – 1 Karte: Kupferdruck; 44 x 59 cm

Erläuterungen unten rechts. Koloriert **Ryh 2604 : 14**

2640 La Picardie : subdivisée en Pais Reconquis, Boulonois, Ponthieu, Amienois, Santerre, Vermandois, et

Tierrache, ; et La partie septentrionale du gouvernement general de l'Isle de France : subdivisée en pais Beauvaisis, Noyonois, Laonois, Soissonois, et le Valois ; Le comté d'Artois et le Cambresis : avec privilege du roy / par N. de Fer geographe de Sa Majesté catolique et de Monseigneur le Dauphin ; gravé par P. Starck-man. – [Ca. 1:450000]. – A Paris : chez l'auteur dans l'isle du Palais sur le quay de l'Orloge a la sphere royale, 1710. – 1 Karte : Kupferdruck ; 48 x 58 cm
Koloriert **Ryh 2604 : 16**

2641 Partie meridionale de Picardie : avec privilege 11. juill. 1712 / dressée sur les operations geometriques de M.rs Lesperon [et] de Rousseville et sur plusieurs autres memoires ; par Guillaume Del'isle de l'Academie royale des sciences ; des Rosiers fec. – [Ca. 1:210000]. – A Paris : chez l'auteur sur le quai de l'Horloge, 1712. – 1 Karte : Kupferdruck ; 47 x 61 cm
Koloriert **Ryh 2604 : 17**

2642 Partie meridionale de Picardie : avec privil. du roi / dressée sur les operations geometriques de Mr. Lesperon presid.t de l El. de Mond.dier et sur plusieurs autres memoires ; par Guillaume Del'isle de l'Academie royale des sciences ; Ph. Buache p. g. d. r. ; d. l'A. r. d. s. gendre de l'auteur ; des Rosiers fec. – [Ca. 1:210000]. – A Paris : chez Dezauche successeur des S.rs Delisle et Buache rue des Noyers près celle des Anglois, [nach 1779]. – 1 Karte : Kupferdruck ; 47 x 61 cm
Titel oben. Koloriert **Ryh 2604 : 18**

2643 Partie meridionale de Picardie / dressée sur les operations geometriques, de Mr. Lesperon president de l'election de Mondidier et sur plusieurs autres memoires ; par Guillaume Del'Isle de l'Academie royale. – [Ca. 1:210000]. – A Amsterdam : chez J. Cövens et C. Mortier geographes, [zwischen 1721 und 1778]. – 1 Karte : Kupferdruck ; 46 x 60 cm
Titel oben, Legende und Massstabsleisten unten links. Koloriert.
Titel am oberen Rand schlecht lesbar (schwacher Druck) **Ryh 2604 : 19**

2644 Carte du gouvernement general de Picardie qui comprend la generalité d'Amiens avec l'Artois [et] les frontieres des Pays Bas / dressée sur le dessin des cartes de Mr. de l'Isle ; publiée par les Heritiers de Homan. – [Ca. 1:400000]. – [Nürnberg] : les Heritiers de Homan, l'an 1746. – 1 Karte : Kupferdruck ; 46 x 55 cm
Titel oben: "La generalité d'Amiens, divisée en VIII. elections".
Nullmeridian: 20° westlich von Paris (=Ferro). Koloriert **Ryh 2604 : 27**

2645 Gouvernement général de Picardie et Artois, qui comprend le comté d'Artois, le Ponthieu l'Amienois, le Santerre, le Vermandois et le Thierrache ; Gouvernemens généraux du Boulenois et de la Flandre française : avec privilege / par le Sr. Robert géographe ordinaire du roi. – [Ca. 1:400000]. – [Paris] : [G. et D. Robert de Vaugondy], 1753. – 1 Karte : Kupferdruck ; 46 x 57 cm. – (Atlas universel / G. und D. Robert de Vaugondy)

Ursprungswerk: "Atlas universel" von G. und D. Robert de Vaugondy (Paris, erschienen 1757/58). Titel auf Kartentrückseite "Picardie". Koloriert **Ryh 2604 : 29**

2646 Carte des gouvernements de Flandre française, d'Artois, de Picardie et du Boulenois / assujettie au ciel et projetée par Mr. Bonne m.tre de mathematique a Paris 1771 ; par P. Santini. – [Ca. 1:650000]. – A Venise : chez Mr. Remondini, 1777. – 1 Karte : Kupferdruck ; 42 x 55 cm. – (Atlas universel / P. Santini, G. A. Remondini ; Vol. 1, Karte 12)
Blattnummer oben rechts: "P. I. J2". Ursprungswerk: Neuauflage des "Atlas universel" von P. Santini (Venedig, 1776) durch G. A. Remondini (Venedig, 1784). Koloriert **Ryh 2604 : 30**

2647 Carte de la Picardie, Artois, Boulonois, Flandre française, Haynaut et Cambresis : contenant toutes les paroisses, annexes et abbayes, avec les routes et chemins, d'après la carte générale de la France en 177. feuilles de M.rs de l'Académie royale des sciences / [Titelkartusche:] Arr. f. [=J. Arrivet?]. – [Ca. 1:320000]. – A Paris : chez Bourgoin graveur rue et porte St. Jacques chez un m.d de vin au coin de la rue des Fossés St. Jacques, 1774. – 1 Karte auf 4 Blättern : Kupferdruck ; 62 x 86 cm
Nebenkarte unten rechts ("Tableau d'une partie de la carte de France ...", 8 x 12 cm). Koloriert **Ryh 2604 : 31–32**
1774. – 2 Blätter ; 62 x 43 cm. **Ryh 2604 : 31**
1774. – 2 Blätter ; 62 x 43 cm. **Ryh 2604 : 32**

2648 Il governi della Fiandra francese, d'Artois, di Picardia, e del Boulonois : di nuova proiezione : con privilegio dell'eccmo senato. – [Ca. 1:940000]. – Venezia : presso Antonio Zatta, 1776. – 1 Karte : Kupferdruck ; 28 x 36 cm. – (Atlante novissimo)
Numerierung oben rechts: "C. V.". Ursprungswerk: Band 1 des "Atlante novissimo" von Antonio Zatta (Venezia, ca. 1788). Koloriert. Auf Papier aufgeklebt **Ryh 2604 : 33**

2649 Picardie, Artois, Boulenois, Flandre française, Haynaut et Cambrésis / par le S. Robert de Vaugondy géog. ord. du roy de S. M. polon. Duc de Lorraine et de Bar, et associé de l'Academie royale de Nancy et censeur royal ; gravé par E. Dussy ; [Titelkartusche:] Arrivet inv. [et] sculp. – [Ca. 1:360000]. – A Paris : chés Fortin ing.r mécanicien du roy rue de la Harpe, 1778. – 1 Karte : Kupferdruck ; 51 x 64 cm
Tabelle oben rechts. Koloriert **Ryh 2604 : 34**

2650 Carte de la Picardie. : divisée en ses différentes juridictions / dressée sur plusieurs observations géométrique et assujettie a celle de M.rs de l'Accadémie royale des sciences par Mr. de Vauchelle. – [Ca. 1:200000]. – A Amiens : chez Agnes, 1778. – 1 Karte : Kupferdruck ; 50 x 64 cm
Koloriert **Ryh 2604 : 35**

2651 Carte des provinces de Picardie et d'Artois : gouvernement militaire de Picardie divisé en ses différents pays, partie des gouvernemens militaires de l'Isle de France et des Pays Bas français : avec privilege du roy / dressée sur les dernieres observations astronomiques, des

operations geometriques de M.rs de l'Academie royale des sciences par J. B. Nolin geographe. – [Ca. 1:500000]. – A Paris : chez Basset rue St. Jacques, 1785. – 1 Karte : Kupferdruck ; 45 x 50 cm
Erläuterungen rechts und links. Koloriert **Ryh 2604 : 36**

2652 Gouvernement de Picardie / P. F. Tardieu scr. ; Dubuisson scul. – [Ca. 1:520000]. – [Paris] : [Mentelle], [1782]. – 1 Karte : Kupferdruck ; 31 x 42 cm. – (Atlas nouveau / Edme Mentelle ; 24)
Titel und Massstabsleisten oben rechts. Nullmeridiane: Ferro, Paris. Numerierung oben rechts: "24". Ursprungswerk: "Atlas nouveau" von Edme Mentelle (Paris, 1782?). Handschriftlicher Vermerk auf der Rückseite: "... par Mentelle". Koloriert **Ryh 2604 : 37**

2653 Département de la Somme : décrété le 26. janvier 1790 par l'Assemblée Nationale et divisé en 5. districts et en 72. cantons / Doudan fecit. – [Ca. 1:270000]. – Se vend à Paris : au bureau de l'Atlas nation.le de France rue de la Monnoye no. 5, 1790. – 1 Karte : Kupferdruck ; 49 x 48 cm. – (Atlas national de France ; [No. 14])
Liste links. Nullmeridiane: Ferro und Paris. Koloriert **Ryh 2604 : 41**

2654 Carte generale de Picardie. – [Ca. 1:750000]. – [Frankfurt a. Main] : [Caspar Merian], [erstmal 1655]. – 1 Karte : Kupferdruck ; 25 x 35 cm. – (Topographia Galliae ...)
Titelkartusche oben rechts, Massstabsleiste ("lieues") oben Mitte, Windrose unten rechts. Ursprungswerk: "Topographia Galliae" von Caspar Merian (Frankfurt, 1655–1661), Band 2 **Ryh 2604 : 49**

2655 Duché et gouvernement de Bretagne. – [Ca. 1:1200000]. – [Frankfurt a. Main] : [Caspar Merian], [1661]. – 1 Karte : Kupferdruck ; 25 x 34 cm. – (Topographia Galliae ...)
Titelkartusche und Massstabsleiste ("eschelle lieues communes francoises") unten links. Ursprungswerk: "Topographia Galliae" von Caspar Merian (Frankfurt, 1655–1661), Band 9 **Ryh 2604 : 50**

2656 Caletense terr. = Territoire de Calais. – [Köln] : [Lambert Andreae], [um 1595]. – 1 Karte : Kupferdruck ; 14 x 21 cm. – (Hispania, Francia, Avstrasia et Helvetia)
Titelkartusche unten rechts. Ursprungswerk: Hispania, Francia, Avstrasia et Helvetia / von Johannes Metellus (Köln : Lambert Andreae, 1595). Auf Papier aufgeklebt **Ryh 2604 : 51 A**

2657 Ponthiev comitatvs. – [Köln] : [Lambert Andreae], [um 1595]. – 1 Karte : Kupferdruck ; 14 x 19 cm. – (Hispania, Francia, Avstrasia et Helvetia)
Titelkartusche oben rechts. Ursprungswerk: Hispania, Francia, Avstrasia et Helvetia / von Johannes Metellus (Köln : Lambert Andreae, 1595). Auf Papier aufgeklebt **Ryh 2604 : 51 B**

2658 Veromandvorvm comitatvs = La comté de Vermandois. – [Köln] : [Lambert Andreae], [um 1595]. – 1 Karte : Kupferdruck ; 14 x 18 cm. – (Hispania, Francia, Avstrasia et Helvetia)
Titelkartusche unten rechts. Westen oben. Ursprungswerk: Hispania, Francia, Avstrasia et Helvetia / von Johannes Metellus (Köln : Lambert Andreae, 1595). Auf Papier aufgeklebt **Ryh 2604 : 51 C**

2659 Picardia = Picardie galli:. – [Köln] : [Lambert Andreae], [um 1595]. – 1 Karte : Kupferdruck ; 14 x 19 cm. – (Hispania, Francia, Avstrasia et Helvetia)
Titelkartusche unten links. Ursprungswerk: Hispania, Francia, Avstrasia et Helvetia / von Johannes Metellus (Köln : Lambert Andreae, 1595). Auf Papier aufgeklebt **Ryh 2604 : 51 D**

2660 Boloniensis comitatvs = La comte de Boloigne. – [Köln] : [Lambert Andreae], [um 1595]. – 1 Karte : Kupferdruck ; 15 x 20 cm. – (Hispania, Francia, Avstrasia et Helvetia)
Titelkartusche unten links. Ursprungswerk: Hispania, Francia, Avstrasia et Helvetia / von Johannes Metellus (Köln : Lambert Andreae, 1595). Auf Papier aufgeklebt **Ryh 2604 : 51 E**

2661 Ambiani = Archid.conné d'Amiens de l'eves.ché d'Amiens : ou sont les ball.ges, et eslection d'Amiens en part prevosté et eslection de Mondidier eslection de Doulens en part [et]c. : avec privilege pour vingt ans / par N. Sanson d'Abbeuille, geogr. ord.re du roy ; R. Cordier Abb. sculp. L. – [Ca. 1:240000]. – A Paris : chez le Sr. Robert g. du r. quai de l'Horloge, 1741. – 1 Karte : Kupferdruck ; 38 x 40 cm
Koloriert **Ryh 2604 : 52**

2662 Britanni. = Archid.conné de Ponthieu dans l'eves.ché d'Amiens : où sont les com.té, senesch.ssée, et eslection de Ponthieu. part. des bailla.ge et eslection d'Amiens, et de l'eslection de Doulens [et]c. / par N. Sanson d'Abbeuille geogr. ord.re du roy ; R. Cordier Abbavil. sculps. L. – [Ca. 1:240000]. – A Paris : ches le S. Robert geogr. ord. du r. quai de l'Horloge du Palais, 1741. – 1 Karte : Kupferdruck ; 38 x 50 cm
Koloriert **Ryh 2604 : 53**

6.3.5 Artois • Artois

2663 Artois : Generalkarten nach der alten Verfassung, Artois boulonnais, pays reconquis, départements, besondere Gegenden. – [Versch. Orte], 1579–1790. – 50 Kt. (in Sammelband) ; 55 cm
Systematische Gliederung nach Ryhiner: Kap. 6 (Gallia), Sektion 3 (Gallia septentrionalis pars orientalis olim Austrasia et Burgundia), Bd. 5 **Ryh 2605**

2664 Artois = Atrebatvm regionis vera descriptio. : cum priuilegio imp. et regie ma.tis / Johanne Surhonio Montensi auctore. – [Ca. 1:300000]. – [Antwerpen] : [s.n.], [erschienen 1579]. – 1 Karte : Kupferdruck ; 37 x 48 cm. – (Theatrum orbis terrarum ; 31)
Titelkartusche oben rechts, Massstabskartusche unten links. Die Kartenvorlage stammt eigentlich von Jacques de Surhon (nicht wie angegeben von Jean de Surhon). Kartenrückseite: Lateinischer Text ("Artesia.") und Seitennummer ("31"). Ursprungswerk: "Theatrum orbis terrarum" von Abraham Ortelius (Antwerpen : Plantijn, 1579). Koloriert **Ryh 2605 : 1**

2665 Artesia comit. : cum priuilegio / per Gerardum Mercatorem. – [Ca. 1:410000]. – [Duisburg] : [s.n.], [1585]. – 1 Karte : Kupferdruck ; 33 x 43 cm. – (Belgii inferioris geographicae tabule)

Lateinischer Text ("Artesia comitatvs.") auf der Kartenrückseite. Titelkartusche oben rechts, Massstabskartusche unten links. Seitennumerierung (Rückseite): "z" (unten). Ursprungswerk: "Belgii inferioris geographicae tabule" von Gerard Mercator (Duisburg, 1585) **Ryh 2605 : 2**

2666 Artesia comit: : cum priuilegio / per Gerardum Mercatorem. – [Ca. 1:410000]. – [Amsterdam] : [Jodocus Hondius], [1606]. – 1 Karte : Kupferdruck ; 33 x 43 cm. – (Gerardi Mercatoris atlas sive cosmographicae meditationes de fabrica mvndi et fabricati figvra) Lateinischer Text auf der Kartenrückseite ("Artesia comitatvs"). Titelkartusche oben rechts, Massstabskartusche unten links. Seitennumerierung (Rückseite): "192", "193" (oben), "Kkkk" (unten). Ursprungswerk: "Gerardi Mercatoris atlas sive cosmographicae meditationes de fabrica mvndi et fabricati figvra" hrsg. von J. Hondius (Amsterdam, 1606) **Ryh 2605 : 3**

2667 Artesia comit: : cum priuilegio / per Gerardum Mercatorem. – [Ca. 1:410000]. – [Amsterdam] : [Henricus Hondius], [1630]. – 1 Karte : Kupferdruck ; 33 x 43 cm. – (Gerardi Mercatoris atlas sive cosmographicae meditationes de fabrica mundi et fabricati figura) Titelkartusche oben rechts, Massstabskartusche unten links. Seitennumerierung (Rückseite, ermittelt): "224", "225" (oben), "Fffff" (unten). Ursprungswerk: "Gerardi Mercatoris atlas sive cosmographicae meditationes de fabrica mundi et fabricati figura" hrsg. von H. Hondius (Amsterdam, 1630). Koloriert. Auf Papier aufgeklebt **Ryh 2605 : 4**

2668 Artesia : cuius incolæ Atrebatum olim dicti, gens bellicosa, huius metropolis Atrebatum, gall: Arras, hinc Arratois, Artois, denique Artesia nouo noie dicta Belgiaë prouincia / M. Qu: fec: [i. e. Matthias Quad] ; Jo. Buss. excudit [i. e. Johannes Bussemacher]. – [Ca. 1:430000]. – [Köln] : [Johannes Bussemacher], [1600]. – 1 Karte : Kupferdruck ; 21 x 30 cm. – (Geographisch Handtbuch) Text auf der Rückseite: "Die Landschaft Artois". Titelkartusche oben links, Wappen unten links. Ursprungswerk: "Geographisch Handtbuch" von Matthias Quad (Köln : J. Bussemacher, 1600). Text auf der Rückseite nur teilweise sichtbar **Ryh 2605 : 5 A**

2669 Artesia descriptio / I. Surhonio Montensi auctore. – [Ca. 1:650000]. – [Amsterdam] : [Cloppenburg], [1630]. – 1 Karte : Kupferdruck ; 17 x 24 cm. – (Gerardi Mercatoris atlas sive cosmographicae meditationes de fabrica mundi et fabricati figura ; 363) Titel- und Massstabskartusche oben rechts. Seitennumerierung oben rechts ("363"), Kapitelüberschrift oben Mitte ("Du comté d'Artoys"). Ursprungswerk: "Gerardi Mercatoris atlas sive cosmographicae meditationes de fabrica mundi et fabricati figura" (Amsterdam : Cloppenburg, 1630). Teilweise koloriert. Auf Papier aufgeklebt **Ryh 2605 : 5 B**

2670 Artesia comitatus. – [Ca. 1:330000]. – Amstelodami [Amsterdam] : apud Henricu[m] Hondium, [1633]. – 1 Karte : Kupferdruck ; 36 x 46 cm. – (Atlas ou representation du monde universel, et des parties d'icelui) Titelkartusche oben rechts, Massstabskartusche unten links. Französischer Text auf der Kartenrückseite ("Le comte d'Artois."). Seitennumerierung (Rückseite): "389" und "392" (oben), "Fffff" (unten). Ursprungswerk: "Atlas ou representation du monde universel, et des parties d'icelui" von G. Mercator und J. Hondius (Amsterdam : H. Hondius, 1633). Koloriert **Ryh 2605 : 6**

2671 Artesia comitatvs = Artois. – [Ca. 1:290000]. – Amsterdami : apud Guiljelm[u]m Blaeuw, [1647]. – 1 Karte : Kupferdruck ; 37 x 49 cm. – (Novvs Atlas, das ist Weltbeschreibung. [Erster Teil]) Deutscher Text ("Die Graffschafft Artesia.") auf der Kartenrückseite. Titel- und Massstabskartusche oben rechts. Numerierungen auf der Rückseite: "21" (oben), "Niderlandt" und "R" (unten). Ursprungswerk: 1. Teil des "Novus Atlas" hrsg. von Willem und Joan Blaeu (Deutsche Ausgabe. – Amsterdam, 1647). Koloriert **Ryh 2605 : 7**

2672 Artesia descriptio / Johanne Surhonio Montensi auctore. – [Ca. 1:330000]. – [Amsterdam] : [C. J.] Visscher excu., 1624. – 1 Karte : Kupferdruck ; 36 x 46 cm Stadtansicht oben rechts ("Atrebatum", 4 x 13 cm). Die Kartenvorlage stammt eigentlich von Jacques de Surhon (nicht wie angegeben von Jean de Surhon). Koloriert **Ryh 2605 : 9**

2673 Geographica Artesiaë comitatus tabula / per Nicolaum Visscher edita. – [Ca. 1:190000]. – [Amsterdam] : [Nicolaes Visscher], [zwischen 1650 und 1680]. – 1 Karte : Kupferdruck ; 45 x 55 cm Titelkartusche oben rechts, Massstabskartusche unten rechts. Koloriert **Ryh 2605 : 10**

2674 Novissima Artesiaë comitatus tabula : cum privilegio ordin: hollandiaë et westfrisiaë / Eduardus Danckerts sculp. – [Ca. 1:250000]. – Amstelodami [Amsterdam] : in lucem edita per Iustinum Danckerum, [nach 1684]. – 1 Karte : Kupferdruck ; 48 x 55 cm Titelkartusche oben rechts, Massstabsleisten oben links. Koloriert. Auf Papier aufgeklebt **Ryh 2605 : 11**

2675 Tabula comitatvs Artesiaë / emendata a. Frederico de Wit. – [Ca. 1:230000]. – Gedruckt tot Amsterdam : by Frederick de Wit inde Calverstraet by den Dam inde witte paskaert, [zwischen 1659 und 1688]. – 1 Karte : Kupferdruck ; 46 x 56 cm Titelkartusche oben rechts, Massstabskartusche unten rechts. Koloriert. Auf Papier aufgeklebt **Ryh 2605 : 12**

2676 Tabula comitatvs Artesiaë / emendata a. Frederico de Wit. – [Ca. 1:230000]. – Amstelodami [Amsterdam] : ex officina I. Covens et C. Mortier, [zwischen 1721 und 1778]. – 1 Karte : Kupferdruck ; 46 x 55 cm Titelkartusche oben rechts, Massstabskartusche unten rechts. Verlagsvermerk unten Mitte: "Gedruckt tot Amsterdam by Frederick de Wit inde Calverstraet by den Dam inde witte paskaert". Koloriert **Ryh 2605 : 13**

2677 Comtés d'Artois et de Hainaut : avec privilege de Sa Maiesté pour vingt ans / par P. Duval geographe ordinaire du roy. – [Ca. 1:360000]. – A Paris : chez l'auteur près le Palais sur le quay de l'Orloge au coin de la ruë de Harlay, 1675. – 1 Karte : Kupferdruck ; 32 x 57 cm. – (Cartes de geographie les plus nouvelles et les plus fideles) Ursprungswerk: "Cartes de geographie les plus nouvelles et les plus fideles" von Pierre Duval (Paris, 1679). Koloriert **Ryh 2605 : 14**

2678 Artesiaë comitatus, : complectens proprii comitatus nomine fanum S. Pauli: baliviatus S. Audomari, Ariensem, Bethunensem, Lentiacensem, Atrebatensem

Hesdiniensem, Bapalmensem, Aubigniensem; et dominium Teruanense; eosque circumjacentes provincias / accurant: Ge.do et Le.do Valk. – [Ca. 1:270000]. – [Amsterdam] : [Gerard und Leonardus Valck], [nach 1705]. – 1 Karte : Kupferdruck ; 47 x 59 cm
Titel oben Mitte, Legende oben links, Massstabsleisten oben rechts.
Koloriert **Ryh 2605 : 15 A**

2679 L'Artois le Boulenois et Picardie / dressé sur les memoires les plus nouveaux par Crepy geographe. – [Ca. 1:220000]. – A Paris : chez Crepy rue St. Jacques a St. Jacques, 1738. – 1 Karte : Kupferdruck ; 51 x 70 cm
Titel oben. Grenzen koloriert **Ryh 2605 : 15 B**

2680 Le comté d'Artois : dédié a Monseigneur le Dauphin / dressé sur les memoires les plus nouveaux, par le Sr. Sanson. – [Ca. 1:190000]. – A Paris : chez H: Iaillot aux deux globes, 1693. – 1 Karte auf 2 Blättern : Kupferdruck ; 52 x 84 cm
Titelvariante oben ("... Sr. Sanson geographe ordinaire du roy ... chez H. Iaillot, joignant les grands Augustins ..."). Koloriert **Ryh 2605 : 16**

2681 Carte d'Artois, et des environs; : où l'on voit le ressort du conseil provincial d'Artois; : avec privilège de Sa Majesté pour 20. ans / par Guillaume de l'Isle géographe de l'Académie royale des sciences; gravé par Bérey. – [Ca. 1:240000]. – A Paris : chez l'auteur sur le quai de l'Horloge a l'aigle d'or, 1704. – 1 Karte : Kupferdruck ; 48 x 60 cm
Koloriert **Ryh 2605 : 17**

2682 Carte d'Artois et des environs; : où l'on voit le ressort du conseil provincial d'Artois : avec privil. / dressé sur les observations de M.rs de l'Academie des sciences par G. de l'Isle geograp[he]. – [Ca. 1:250000]. – A Amsterdam : chez Iean Covens et Corneille Mortier, [zwischen 1721 und 1778]. – 1 Karte : Kupferdruck ; 47 x 59 cm
Titelkartusche oben rechts, Massstabsleisten oben links.
Titelvariante oben: "Carte d'Artois et des environs a l'usage de Monseigneur le Duc de Bourgogne". Koloriert **Ryh 2605 : 18**

2683 Carte d Artois et des environs : ou lon voit le ressort du conseil provincial d'Artois : avec pr. juill. 1711 / par Guillaume del'Isle de l'Academie royale des sciences. – [Ca. 1:210000]. – A Paris : chez l auteur sur le quai de l Horloge, [1711?]. – 1 Karte : Kupferdruck ; 47 x 60 cm
Nullmeridian: Paris. Koloriert **Ryh 2605 : 19**

2684 Carte d Artois et des environs : ou lon voit le ressort du conseil provincial d'Artois : avec privilège du roi / par Guillaume del'Isle premier geographe du roy de l'Academie royale des sciences ; Ph. Buache p. g. d. r; d. l'A. r. d. s. ; Derosier sculp. – [Ca. 1:210000]. – A Paris : chez Dezauche rue des Noyers près celle des Anglois, [nach 1779]. – 1 Karte : Kupferdruck ; 47 x 60 cm
Titel oben. Nullmeridian: Paris. Koloriert **Ryh 2605 : 20**

2685 Carte de Picardie septentrionale d'Artois et des environs : ou l'on voit le ressort du conseil provincial

d'Artois / par Guillaume del'Isle ; J. Condet s. – [Ca. 1:220000]. – A Amsterdam : chez J. Covens et C. Mortier geographes, [zwischen 1721 und 1778]. – 1 Karte : Kupferdruck ; 46 x 59 cm
Titel oben, Massstabsleiste oben links. Nullmeridian: Paris.
Koloriert **Ryh 2605 : 21**

2686 Nouvelle carte d'Artois et des environs : ou l'on voit le ressort du conseil provincial d'Artois / dressé ser les observations de M.rs de l'Academie des sciences par G. de l'Isle geograp. ; nouvellement gravé par Luggerdus van Anse. – [Ca. 1:250000]. – A la Haye : chez Pierre Husson, [zwischen 1700 und 1730]. – 1 Karte : Kupferdruck ; 47 x 59 cm
Titelkartusche oben rechts, Massstabsleisten oben links.
Titelvariante oben ("Nouvelle carte d'Artois et des environs nouvellement dressé ..."). Koloriert **Ryh 2605 : 22**

2687 Comitatus Artesiæ et Flandriæ meridionalis et regionum circumjacentium nova descriptio = Nouvelle description du comté d'Artois de Flandre meridionale et des environs / ex tabulis G. de l'Isle, E. H. Fricx etc. excerpta per R. [et] J. Ottens. – [Ca. 1:260000]. – Amstelodami [Amsterdam] : R. [et] J. Ottens, [zwischen 1725 und 1750]. – 1 Karte : Kupferdruck ; 48 x 59 cm
Titel oben, Legende und Massstabsleisten oben links. Koloriert **Ryh 2605 : 24**

2688 Carte d'Artois et des environs vel = Mappa specialis comitatus Artesiae : in qua simul terræ iurisdictionales dicast: provincialis Artesiae indicantur : c. p. s. c. m. / secundum observationes Acad. scient. reg. paris. à Do. Guil. de l'Isle designata ; recudentibus Homannianis Heredib. – [Ca. 1:250000]. – [Nürnberg] : [Homännische Erben], [nach 1730]. – 1 Karte : Kupferdruck ; 47 x 55 cm
Titelkartusche oben rechts, Massstabsleisten oben links. Koloriert **Ryh 2605 : 25**

2689 Carte d'Artois et des environs : ou l'on voit le ressort du conseil provincial d'Artois : avec privilege / dressé sur les observations de M.rs de l'Academie des sciences par Mr. Sanson de l'Isle et autres. – [Ca. 1:180000]. – A Amsteldam : chez Pierre Mortier, [zwischen 1700 und 1720]. – 1 Karte auf 2 Blättern : Kupferdruck ; 57 x 85 cm
Titelkartusche oben rechts, Massstabsleisten oben links. Koloriert **Ryh 2605 : 26**

2690 Artesia cum finitimis locis velut sedes ac theatrum belli / curiosis spectatoribus ob oculos positum et ad normam Guilielmi de l'Isle celeberrimi reg. gal. geogr. representatum, excusum et venum expositum â Matthæo Seutter sculp ; author sculp: et exc.:. – [Ca. 1:240000]. – Augustæ Vindelic. [Augsburg] : [Matthäus Seutter], [zwischen 1710 und 1730]. – 1 Karte : Kupferdruck ; 47 x 56 cm
Titelkartusche oben rechts, Massstabsleisten oben links. Koloriert **Ryh 2605 : 29**

2691 Artesia cum finitimis locis velut sedes ac theatrum belli : cu. gratia et privil. S. R. I. vicariat[us] in part. Rheni, Sveviæ et juris Francon. / curiosis spectatoribus ob

oculos positum et ad normam Guilielmi de l'Isle celeberrimi reg. gal. geogr. representatum, excusum et venum expositum à Tob. Conr. Lotter, geogr. ; author sculp. et exc.: – [Ca. 1:240000]. – Augustæ Vindellic. [Augsburg] : [Tobias Konrad Lotter], [nach 1758]. – 1 Karte : Kupferdruck ; 48 x 57 cm
Titelkartusche oben rechts, Massstabsleisten oben links. Koloriert
Ryh 2605 : 30

2692 Gouvernement d'Artois / P. F. Tardieu sc. ; Dubuisson sc. – [Ca. 1:360000]. – [Paris] : [Mentelle], [1782?]. – 1 Karte : Kupferdruck ; 31 x 42 cm. – (Atlas nouveau / Edme Mentelle ; 23)
Titel oben rechts, Massstabsleisten unten links. Nullmeridiane: Ferro, Paris. Numerierung oben rechts: "23". Ursprungswerk: "Atlas nouveau" von Edme Mentelle (Paris, 1782?). Handschriftlicher Vermerk auf der Rückseite: "... par Mentelle". Koloriert
Ryh 2605 : 31

2693 Atrebates : populi belgicæ secundæ = Evesché d'Arras sufragan de Rheims comté d'Artois : subdivisé en toutes ses iurisdicions scav gouvernance d'Arras, com.te de St. Pol, advouerie de Bethune, reg.ale de Therouen[n]e, et balliages de Hesdin, St. Omer, Aire, Lillers, Lens, Bappaumes [et]c. / par N. Sanson d'Abbeville geographe ordinaire de Sa Maj.té. – [Ca. 1:240000]. – A Paris : chés le Sr. Robert geogr. du roi quai de l'Horloge du palais, 1732. – 1 Karte : Kupferdruck ; 41 x 54 cm
Koloriert
Ryh 2605 : 32

2694 Caletensivm et Bononiensivm ditionis accvrata delineatio : cum priuilegio / descripta [et] edita a Nicolao Nicolai Delphinat. – [Ca. 1:180000]. – Parisijs [i.e. Anvers] : [s.l.], 1558. – 1 Karte : Kupferdruck ; 34 x 24 cm. – (Theatrum orbis terrarum ; 20 [A])
Titelkartusche unten links, Massstabsleiste oben links.
Kartenrückseite: Lateinischer Text ("Caletes et Bononienses.", "Veromandvi.") und Seitennummer ("20"). Ursprungswerk: "Theatrum orbis terrarum" von Abraham Ortelius (Antwerpen : Plantijn, 1579). Koloriert. Ursprünglich zusammen mit der Karte "Veromandvorvm eorvm qve confinivm exactissima descriptio" auf einem Blatt
Ryh 2605 : 35 A

2695 Caletensivm et Bononiensivm ditionis accvrata delineatio : cum priuilegio / descripta [et] edita a Nicolao Nicolai Delphinat. – [Ca. 1:180000]. – Parisijs [i.e. Anvers] : [s.l.], 1558. – 1 Karte : Kupferdruck ; 34 x 24 cm. – (Theatrum oder Schawplatz des Erdbodems ; 11 [1])
Titelkartusche unten links, Massstabsleiste oben links.
Kartenrückseite: Deutscher Text ("Das land von Cales und Beunen", "Vermandoys.") und Seitennummer ("II"). Ursprungswerk: "Theatrum oder Schawplatz des Erdbodems" von Abraham Ortelius (Antwerpen, 1573). Koloriert. Ursprünglich zusammen mit der Karte "Veromandvorvm eorvm qve confinivm exactissima descriptio" auf einem Blatt
Ryh 2605 : 35 B

2696 Bolonia [et] Gvines comitatus : cum priuilegio / per Gerardum Mercatorem. – [Ca. 1:250000]. – [Amsterdam] : [Jodocus Hondius], [1606]. – 1 Karte : Kupferdruck ; 31 x 23 cm. – (Gerardi Mercatoris atlas sive

cosmographicæ meditationes de fabrica mvndi et fabricati figvra)
Lateinischer Text auf der Kartenrückseite ("Bovlongne comitavts."). Massstabsleiste oben rechts, Titelkartusche unten rechts.
Seitennumerierung (Rückseite): "145" (oben), "LII" (unten).
Ursprungswerk: "Gerardi Mercatoris atlas sive cosmographicæ meditationes de fabrica mvndi et fabricati figvra" hrsg. von J. Hondius (Amsterdam, 1606)
Ryh 2605 : 36 A

2697 Bolonia [et] Gvines comitatus / Petrus Kærius cælavit. – [Ca. 1:370000]. – [Amsterdam] : [Cloppenburgh], [1630]. – 1 Karte : Kupferdruck ; 17 x 24 cm. – (Gerardi Mercatoris atlas sive cosmographicæ meditationes de fabrica mundi et fabricati figura ; 227)
Titel- und Massstabskartusche unten links. Westen oben.
Seitennumerierung oben rechts ("227"), Kapitelüberschrift oben Mitte ("Le comte de Boulogne."). Ursprungswerk: "Gerardi Mercatoris atlas sive cosmographicæ meditationes de fabrica mundi et fabricati figura" (Amsterdam : Cloppenburgh, 1630). Grenzen koloriert. Auf Papier aufgeklebt
Ryh 2605 : 36 B

2698 Bolonia [et] Gvines comitatus : cum priuilegio / per Gerardum Mercatorem. – [Ca. 1:250000]. – [Amsterdam] : [Henricus Hondius], [1630]. – 1 Karte : Kupferdruck ; 31 x 24 cm. – (Gerardi Mercatoris atlas sive cosmographicæ meditationes de fabrica mundi et fabricati figura)
Titelkartusche unten rechts, Massstabsleiste oben rechts.
Seitennumerierung (Rückseite, ermittelt): "159" (oben).
Ursprungswerk: "Gerardi Mercatoris atlas sive cosmographicæ meditationes de fabrica mundi et fabricati figura" hrsg. von H. Hondius (Amsterdam, 1630). Koloriert. Auf Papier aufgeklebt
Ryh 2605 : 37 A

2699 Bolonia [et] Gvines comitatus : cum priuilegio / per Gerardum Mercatorem. – [Ca. 1:250000]. – [Duisburg] : [s.n.], [1585]. – 1 Karte : Kupferdruck ; 31 x 24 cm. – (Galliae tabule geographicæ)
Lateinischer Text ("Bovlongne comitavts.") auf der Kartenrückseite.
Titelkartusche unten rechts, Massstabsleiste oben rechts.
Seitennumerierung (Rückseite): "e" (Mitte rechts). Ursprungswerk: "Galliae tabule geographicæ" von Gerard Mercator (Duisburg, 1585)
Ryh 2605 : 37 B

2700 Bolonia [et] Gvines comitatus. – [Ca. 1:170000]. – Amstelodami [Amsterdam] : Judocus Hondius excudit, [erschienen 1633]. – 1 Karte : Kupferdruck ; 36 x 48 cm. – (Atlas ou representation du monde universel, et des parties d'icelui)
Titel- und Massstabskartusche unten rechts. Französischer Text auf der Kartenrückseite ("Le comté de Bouloigne, avec le comté de Gvynes, [et] les baronnies d'Ardres, [et] Fiennes."). Westen oben.
Seitennumerierung (Rückseite): "293" und "296" (oben), "Eeee" (unten). Ursprungswerk: "Atlas ou representation du monde universel, et des parties d'icelui" von G. Mercator und J. Hondius (Amsterdam : H. Hondius, 1633). Koloriert
Ryh 2605 : 38

2701 Comitavvm Bononiæ et Gvines descriptio. – [Ca. 1:170000]. – Amsterdami : Guilielmus Blaeu excud., [1642 oder 1643]. – 1 Karte : Kupferdruck ; 37 x 48 cm. – (Novvs Atlas, das ist Welt-beschreibung. Ander Theil)
Deutscher Text auf der Rückseite ("Die Graffschafft Bovlogne und Gvines."). Titelkartusche oben Mitte, Massstabskartusche unten links. Westen oben. Seitennumerierung (Rückseite): "7" (oben),

"Frankreich." und "E" (unten). Ursprungswerk: 2. Teil des "Novus Atlas" hrsg. von Joan und Cornelius Blaeu (Deutsche Ausgabe. – Amsterdam, 1642/43). Koloriert
Ryh 2605 : 39

2702 Oromansaci, et Gesoriacus pagus in Morinis = Evesché de Boulogne : ou sont les com.té, et senesch.ssée de Boulenois. balliage de Calais dans le pays reconquis. souveraineté d'Ardres, [et]c. : avec privilege pour vingt ans / par N. Sanson d'Abbeville, geogr. ord.re du roy ; R. Cordier sculps. – [Ca. 1:240000]. – A Paris : ches le Sr. Robert g. du r. quai de l'Horloge, 1741. – 1 Karte : Kupferdruck ; 41 x 54 cm
Koloriert
Ryh 2605 : 42

2703 Département du Pas de Calais : decreté le 20 janvier 1790 par l'Assemblée nationale divisé en 8 districts et en 85 cantons / gravé par Dhoudan. – [Ca. 1:260000]. – [Paris] : par les auteurs de l'Atlas national rue Serpente no. 15 et au dépôt de cet atlas rue de la Monnoie no. 5, 1790. – 1 Karte : Kupferdruck ; 49 x 48 cm. – (Atlas national de France ; [No. 19])
Liste links. Nullmeridiane: Ferro und Paris. Koloriert **Ryh 2605 : 45**

2704 Carte particuliere des environs d'Arthois du Boulenois et d'une partie de la Picardie : avec privilege du roy / Harrewyn fecit. – [Ca. 1:120000]. – A Bruxelles : chez Eugene Henry Fricx ruë de la Madelene, 1708. – 1 Karte : Kupferdruck ; 40 x 54 cm
Auf Papier aufgeklebt
Ryh 2605 : 59

2705 Carte du gouvernement de Bappaume. – [Ca. 1:200000]. – [Paris] : [s.n.], [um 1670]. – 1 Karte : Kupferdruck ; 11 x 15 cm. – (Plans et cartes des villes d'Artois)
Titelkartusche oben rechts. Ursprungswerk: "Plans et cartes des villes d'Artois" von Sébastien de Pontault de Beaulieu (Paris, um 1670). Auf Papier aufgeklebt
Ryh 2605 : 60 A

2706 Carte du gouvernement de Lens. – [Ca. 1:110000]. – [Paris] : [s.n.], [um 1670]. – 1 Karte : Kupferdruck ; 11 x 15 cm. – (Plans et cartes des villes d'Artois)
Titelkartusche unten rechts. Ursprungswerk: "Plans et cartes des villes d'Artois" von Sébastien de Pontault de Beaulieu (Paris, um 1670). Auf Papier aufgeklebt
Ryh 2605 : 60 B

2707 [Carte du gouvernement de St. Omer.] Carte du gouverneme[nt] de St. Omer. – [Ca. 1:130000]. – [Paris] : [s.n.], [um 1670]. – 1 Karte : Kupferdruck ; 11 x 15 cm. – (Plans et cartes des villes d'Artois)
Titelkartusche unten rechts. Ursprungswerk: "Plans et cartes des villes d'Artois" von Sébastien de Pontault de Beaulieu (Paris, um 1670). Auf Papier aufgeklebt
Ryh 2605 : 60 C

2708 Carte du gouvernement de Hesdin. – [Ca. 1:260000]. – [Paris] : [s.n.], [um 1670]. – 1 Karte : Kupferdruck ; 11 x 15 cm. – (Plans et cartes des villes d'Artois)
Titelkartusche oben rechts. Ursprungswerk: "Plans et cartes des villes d'Artois" von Sébastien de Pontault de Beaulieu (Paris, um 1670). Auf Papier aufgeklebt
Ryh 2605 : 60 D

2709 Carte du gouvernement de S. Venan. – [Ca. 1:140000]. – [Paris] : [s.n.], [um 1670]. – 1 Karte :

Kupferdruck ; 11 x 15 cm. – (Plans et cartes des villes d'Artois)

Titelkartusche unten rechts. Ursprungswerk: "Plans et cartes des villes d'Artois" von Sébastien de Pontault de Beaulieu (Paris, um 1670). Auf Papier aufgeklebt
Ryh 2605 : 60 E

2710 Carte du gouvernement de St. Paul. – [Ca. 1:160000]. – [Paris] : [s.n.], [um 1670]. – 1 Karte : Kupferdruck ; 11 x 15 cm. – (Plans et cartes des villes d'Artois)

Titelkartusche oben links. Ursprungswerk: "Plans et cartes des villes d'Artois" von Sébastien de Pontault de Beaulieu (Paris, um 1670). Auf Papier aufgeklebt
Ryh 2605 : 60 F

2711 Carte du gouvernement de Terouane. – [Ca. 1:110000]. – [Paris] : [s.n.], [um 1670]. – 1 Karte : Kupferdruck ; 11 x 15 cm. – (Plans et cartes des villes d'Artois)

Titelkartusche oben rechts. Ursprungswerk: "Plans et cartes des villes d'Artois" von Sébastien de Pontault de Beaulieu (Paris, um 1670). Auf Papier aufgeklebt
Ryh 2605 : 60 G

2712 Carte du gouvernement de Lilers. – [Ca. 1:110000]. – [Paris] : [s.n.], [um 1670]. – 1 Karte : Kupferdruck ; 11 x 15 cm. – (Plans et cartes des villes d'Artois)

Titelkartusche unten links. Ursprungswerk: "Plans et cartes des villes d'Artois" von Sébastien de Pontault de Beaulieu (Paris, um 1670). Auf Papier aufgeklebt
Ryh 2605 : 60 H

2713 [Carte du gouvernement de Perne.] Carte du gouvernem.t de Perne. – [Ca. 1:160000]. – [Paris] : [s.n.], [um 1670]. – 1 Karte : Kupferdruck ; 11 x 15 cm. – (Plans et cartes des villes d'Artois)

Titelkartusche oben rechts. Ursprungswerk: "Plans et cartes des villes d'Artois" von Sébastien de Pontault de Beaulieu (Paris, um 1670). Auf Papier aufgeklebt
Ryh 2605 : 60 I

6.3.6 Flandern • Flanders

2714 Flandre française : Generalkarten und Cambrésis. – [Versch. Orte], 1633–1811. – 19 Kt. (in Sammelband) ; 54 cm

Systematische Gliederung nach Ryhiner: Kap. 6 (Gallia), Sektion 3 (Gallia septentrionalis pars orientalis olim Austrasia et Burgundia), Bd. 6
Ryh 2606

2715 Gouvernement de Flandre : comprenant la Flandre françoise, le Hainaut, et le Cambresis / P. F. Tardieu sculp. ; Dubuisson scrip. – [Ca. 1:440000]. – [Paris] : [Mentelle], [1782]. – 1 Karte : Kupferdruck ; 31 x 42 cm. – (Atlas nouveau / Edme Mentelle ; 22)

Titel oben rechts, Massstabsleisten unten links. Nullmeridiane: Ferro, Paris. Numerierung oben rechts: "22". Ursprungswerk: "Atlas nouveau" von Edme Mentelle (Paris, 1782?). Handschriftlicher Vermerk auf der Rückseite: "... par Mentelle". Koloriert
Ryh 2606 : 1

2716 Département du Nord : decreté le 1.er février 1790 par l'Assemblée nationale et divisé en 8. districts et 54 cantons / gravé par d'Houdan. – [Ca. 1:270000]. – Se vend à Paris : au bureau de l'atlas national rue de la Harpe no. 26 et au dépôt de cet atlas placé au cabinet bibliographique

rue de la Monnoye no. 5, 1790. – 1 Karte : Kupferdruck ; 48 x 63 cm. – (Atlas national de France ; No. 30)
Liste links. Nullmeridiane: Paris, Ferro. Numerierung oben links: "No. 30.". Koloriert
Ryh 2606 : 2

2717 Carte du département du Nord, : suivant le decret de l'Assemblée nationale, sanctionné par le roi : avec toutes les routes et les distances sur les principales en lieues d'usage dans ces provinces / par M. Brion ingénieur géographe du roi et mis au jour par le Sr. Desnos ing. géog. pour les globes et sphères. [Ca. 1:720000]. – A Paris : [Desnos] rue St. Jacques au globe, 1790. – 1 Karte : Kupferdruck ; 22 x 32 cm, Bildgröße 32 x 42 cm. – (Atlas national et général de la France en 20 cartes ; Pl. 7)

Zweiter Verlagsvermerk unten: "... chez le S. Desnos, ing. géograp. et libraire de Sa Majesté le roi de Danemark, rue S. Jacques, no. 254, ...". Numerierung oben links: Pl. 7. Ursprungswerk: "Atlas national et général de la France en 20 cartes" bei L.-C. Desnos (Paris, 1790). Koloriert
Ryh 2606 : 3

2718 Carte du département du Nord ou les provinces de Flandre du Hainaut et du Cambresis / construite et executée sur une ligne pour deux cent toises par J. B. De Bouge, ingenieur geographe. – Revue et augmentée en 1794. – [Ca. 1:360000]. – [S.I.] : [s.n.], 1794. – 1 Karte auf 2 Blättern : Kupferdruck ; 40 x 103 cm

Nordosten oben. Nullmeridian: Paris. Koloriert
Ryh 2606 : 4–5

1794. – 1 Blatt ; 47 x 58 cm.

Ryh 2606 : 4

1794. – 1 Blatt ; 47 x 59 cm.

Ryh 2606 : 5

2719 L'archevesche de Cambray. – [Ca. 1:200000]. – A Amsterdam : imprimé ches Henry Hondius ; et se vendent a Paris : ches Melchior Tavernier aupres du palais, [1633]. – 1 Karte : Kupferdruck ; 35 x 48 cm. – (Atlas ou representation du monde universel, et des parties d'icelui)

Titelkartusche oben links, Massstabkartusche oben rechts, Wappenkartusche unten links, Legende unten rechts. Französischer Text auf der Kartenrückseite ("Description de l'archevesché de Cambray."). Seitennumerierung (Rückseite): "281", "284" (oben), "Bbbb 6" (unten). Ursprungswerk: "Atlas ou representation du monde universel, et des parties d'icelui" von G. Mercator und J. Hondius (Amsterdam : H. Hondius, 1633). Koloriert
Ryh 2606 : 16

2720 Archiepiscopatus Cameracensis = Archeveché de Cambray. – [Ca. 1:200000]. – Amsterdami : apud Guiljelmum Blaeuw, [1642 oder 1643]. – 1 Karte : Kupferdruck ; 37 x 48 cm. – (Novvs Atlas, das ist Weltbeschreibung. Ander Theil)

Deutscher Text auf der Rückseite ("Das Ertzbischthumb Cambray."). Titelkartusche oben rechts, Massstabkartusche unten links, Wappen oben links, Legende unten rechts. Seitennumerierung (Rückseite): "8" (oben), "Frankreich." und "F" (unten). Ursprungswerk: 2. Teil des "Novus Atlas" hrsg. von Joan und Cornelius Blaeu (Deutsche Ausgabe. – Amsterdam, 1642/43). Koloriert
Ryh 2606 : 17

2721 Le Cambresis comté et le duché de Cambray, avec le marq.at du chasteau de Cambray : avec priuilege de S. M. / par P. Duval geographe du roy. – [Ca. 1:150000]. – A Paris : chez l'auteur proche le palais sur le quay de

l'Orloge, 1675. – 1 Karte : Kupferdruck ; 37 x 48 cm. – (Cartes de geographie les plus nouvelles et les plus fideles)

Ursprungswerk: "Cartes de geographie les plus nouvelles et les plus fideles" von Pierre Duval (Paris, 1679). Koloriert
Ryh 2606 : 20

2722 Nervii = Diocese de l'archevesché de Cambray : ou sont les comté de Haynaut, et le Cambresis, les sources de la Sambre / par N. Sanson d'Abbeville geographe ordinaire du roy. – [Ca. 1:240000]. – A Paris : chés le Sr. Robert g. o. du roi qui de l'horloge, 1733. – 1 Karte : Kupferdruck ; 40 x 53 cm

Koloriert

Ryh 2606 : 21

2723 La Flandre gallicane conquise par le roy, : c'est à dire la province ou chastellenie de Lille, divisée en cinq quartiers, Caremban, Peuele, Melanthis, Ferrain, et Weppes. le Tournaisis et le balliage de Douai, avec les confins des comtés de Flandre, Artois, et Hainaut : avec priuilege de Sa Maiesté pour vingt ans / par P. Du Val geographe ordinaire du roy. – [Ca. 1:150000]. – A Paris : chez l'auteur proche le palais sur le quay de l'Orloge proche la rué de Harlay, 1676. – 1 Karte : Kupferdruck ; 42 x 38 cm. – (Cartes de geographie les plus nouvelles et les plus fideles)

Ursprungswerk: "Cartes de geographie les plus nouvelles et les plus fideles" von Pierre Duval (Paris, 1679). Koloriert
Ryh 2606 : 23

2724 Theatrum bellicum novum, sive delineatio plerorumque in Flandria locorum, sedisque belli : inscripta illustrissimo duci Marleburgio : cum privilegio / in lucem edita novissime a Petro Schenk, reg. maj. pol. et elect. sax. sculptore. – [Ca. 1:190000]. – Amstelaedami [Amsterdam] : [Pieter Schenk], 1707. – 1 Karte : Kupferdruck ; 47 x 57 cm

Koloriert

Ryh 2606 : 24

2725 Theatre de la guerre dans le Paysbas ou situation des campements des Allies et Francois 1711 = Kriegs Theatrum in den Niderlanden oder Situation der alliirten und französischen Läger 1711 / I. F. Leopold excudit. – [Ca. 1:230000]. – [Augsburg] : [Joseph Friedrich Leopold], 1711. – 1 Karte : Kupferdruck ; 29 x 37 cm

Koloriert

Ryh 2606 : 25

2726 La chatellenie de Lille et le bailliage de Tournay / dressé sur les nouvelles observations, par le Sr. le Rouge ingenieur geogr. du roy. – [Ca. 1:160000]. – A Paris : [G. Le Rouge] rue des grands Augustins vis avis le panier Fleury, 1744. – 1 Karte : Kupferdruck ; 57 x 48 cm

Koloriert

Ryh 2606 : 26

2727 Plan tres exact des environs de Douay, Lens, Ecluse, et Arleux, : avec les attaques de la ville de Douay et sa circumvallation, quand elle fut assiégée des Hauts Alliez l'an 1710: étant investi le 23.me du mois d'avrill, et les trenchées ouverte le 4.me du mois de may, pris le 25 juin : come ausi tous les campements des deux armées pendant le siège, et principalement celui des Alliez sur la plaine de Lens, avec les trenchements qu'ils ont fait, quand les François vouloient livrer bataille. – [Ca. 1:50000]. –

Uytgegeven tot Amsterdam : by Pieter Rotterdam
boekverkoper op de Vygendam, [um 1710]. – 1 Karte :
Kupferdruck ; 38 x 50 cm

Titelkartusche unten rechts. Südwesten oben. Koloriert

Ryh 2606 : 27

2728 Carte particuliere des environs de Lille, Tournay,
Valenciennes, Bouchain, Douay, Arras, Bethune : avec
privilege du roy / Harrewyn sculpsit. – [Ca. 1:120000]. –
A Bruxelles : chez Eugene Henry Fricx ruë de la
Madelene, 1706. – 1 Karte : Kupferdruck ; 40 x 55 cm
Auf Papier aufgeklebt

Ryh 2606 : 28

2729 Carte particuliere des environs de Dunkerque,
Bergues, Furnes, Gravelines, Calais, et autres : avec
privilege du roy / Harrewyn fecit. – [Ca. 1:120000]. –
A Bruxelles : chez Eugene Henry Fricx ruë de la Madelen,
1707. – 1 Karte : Kupferdruck ; 40 x 55 cm
Auf Papier aufgeklebt

Ryh 2606 : 29

2730 Afbeeldinge vande vermaerde seehaven ende stadt
van Duynkercken met der omliggende plaetsen sanden
ende droochten = Pourtraict de la fameuse ville et havre de
Duynkercke et places voisines, sables etc. / afgeteeckent
door capiteijn Pieter Codde van Enchuysen. – [Ca.
1:60000]. – [Amsterdam] : [Willem und Joan Blaeu],
[1647]. – 1 Karte auf 2 Blättern : Kupferdruck ; 45 x
69 cm. – (Novvs Atlas, das ist Weltbeschreibung. [Erster
Teil])

Nebenkarte unten rechts (Küste um Calais, 5 x 21 cm). Deutscher
Text ("Duynkirchen.") auf der Kartenrückseite. Titel- und
Massstabskartusche oben rechts. Süden oben. Numerierungen auf
der Rückseite: "26" (oben), "Niederlandt" und "Y" (unten).
Ursprungswerk: 1. Teil des "Novus Atlas" hrsg. von Willem und
Joan Blaeu (Deutsche Ausgabe. – Amsterdam, 1647). Koloriert

Ryh 2606 : 30

2731 Carte particuliere des environs d'Avesnes Landrecy,
la Capelle, Guise / sur la copie de Brussel par E. H.
Friex. – Corrigée du nouveau en 1745. – [Ca. 1:120000]. –
A Amsterdam : chez Covens et Mortier, 1745. – 1 Karte :
Kupferdruck ; 40 x 54 cm
Grenzen koloriert

Ryh 2606 : 31

2732 Département de l'Aisne : décrété les 26. janvier et 6.
février 1790 par l'Assemblée nationale : divisé en 6.
districts et 63. cantons. / gravé par d'Houdan. – [Ca.
1:270000]. – A Paris : au bureau de l'atlas national rue de
la Harpe no. 26 et au dépôt de cet atlas placé au cabinet
bibliographique rue de la Monnoye no. 5, 1790. – 1 Karte :
Kupferdruck ; 55 x 40 cm. – (Atlas national de France ;
No. 36)

Liste links. Numerierungen oben rechts ("No. 36") und unten rechts
("Région Nord 3. 3."). Koloriert

Ryh 2606 : 32

2733 Charte des Departements von Jemappe nebst einem
Theil des Sambre= und Maas und Ardenen Dep.ts vom
französischen Reiche / nach der grossen Ferrarischen
Charte entworfen von F. L. Güssefeld. – [Ca. 1:190000]. –
Zu Nürnberg : neu verbessert herausgegeben von A. G.
Schneider- u. Weigels kön. priv. Kunst- Buch- u.

Landkartenhandlung, 1811. – 1 Karte : Kupferdruck ; 53 x
76 cm

Grenzen koloriert

Ryh 2606 : 33

6.3.7 Champagne • Champagne

2734 Champagne : Generalkarten, Spezialkarten. –
[Versch. Orte], 1595–1800. – 49 Kt. (in Sammelband) ;
53 cm

Systematische Gliederung nach Ryhiner: Kap. 6 (Gallia), Sektion 3
(Gallia septentrionalis pars orientalis olim Austrasia et Burgundia),
Bd. 7

Ryh 2607

2735 Campania et Bria = Champaigne et brie gallic. –
[Köln] : [Lambert Andreae], [um 1595]. – 1 Karte :
Kupferdruck ; 15 x 22 cm. – (Hispania, Francia, Avstrasia
et Helvetia)

Titelkartusche oben links. Ursprungswerk: Hispania, Francia,
Avstrasia et Helvetia / von Johannes Metellus (Köln : Lambert
Andreae, 1595). Text auf der Rückseite nur teilweise lesbar

Ryh 2607 : 1 A

2736 Champagne = Comitatus Campania. – [Ca.
1:1100000]. – [Amsterdam] : [Cloppenburg], [1630]. –
1 Karte : Kupferdruck ; 17 x 24 cm. – (Gerardi Mercatoris
atlas sive cosmographicae meditationes de fabrica mundi et
fabricati figura ; Appendix 13)

Titel- und Massstabskartusche unten rechts. Westen oben.
Seitennumerierung oben rechts ("13"), Kapitelüberschrift oben Mitte
("Description de la comte de Champaigne."). Ursprungswerk:
Appendix von "Gerardi Mercatoris atlas sive cosmographicae
meditationes de fabrica mundi et fabricati figura" (Amsterdam :
Cloppenburg, 1630). Grenzen koloriert. Auf Papier aufgeklebt

Ryh 2607 : 1 B

2737 Champagne = Comitatus Campania. – [Ca.
1:580000]. – [Amsterdam] : [Henricus Hondius], [1630]. –
1 Karte : Kupferdruck ; 36 x 48 cm. – (Gerardi Mercatoris
atlas sive cosmographicae meditationes de fabrica mundi
et fabricati figura)

Lateinischer Text auf der Rückseite ("Campania."). Titel- und
Massstabskartusche unten rechts, Wappenkartusche unten links.
Westen oben. Seitennumerierung (Rückseite): "155", "156" (oben),
"Tt" (unten). Ursprungswerk: "Gerardi Mercatoris atlas sive
cosmographicae meditationes de fabrica mundi et fabricati figura"
hrsg. von H. Hondius (Amsterdam, 1630). Koloriert **Ryh 2607 : 2**

2738 Champagne latine = Campania, comitatus. – [Ca.
1:600000]. – Amsterdami : apud Guiljelmum et Ioannem
Blaeu, [1642 oder 1643]. – 1 Karte : Kupferdruck ; 36 x
48 cm. – (Novvs Atlas, das ist Welt-beschreibung. Ander
Theil)

Deutscher Text auf der Rückseite ("Schanpanien."). Titelkartusche
unten rechts, Massstabskartusche unten links. Westen oben.
Seitennumerierung (Rückseite): "18" (oben), "Franckreich." und "Q"
(unten). Ursprungswerk: 2. Teil des "Novus Atlas" hrsg. von Joan
und Cornelius Blaeu (Deutsche Ausgabe. – Amsterdam, 1642/43).
Koloriert

Ryh 2607 : 3

2739 Carte generale de Champagne. – [Ca. 1:530000]. –
[Paris] : [C. Tassin], [1634]. – 1 Karte : Kupferdruck ;
35 x 49 cm. – (Les cartes generales de toutes les provinces
de France)

Massstabskartusche und Windrose oben links, Titeltkarte oben rechts. Südosten oben. Numerierung oben rechts: 3. Ursprungswerk: "Les cartes generales de toutes les provinces de France" von Christophe Tassin (Paris, 1634). Auf Papier aufgeklebt

Ryh 2607 : 4

2740 Champagne et Brie : avec priuul. du roy / par N. Sanson geographe du roy. – [Ca. 1:890000]. – [Paris] : chez l'auteur, [zwischen 1640 und 1670]. – 1 Karte : Kupferdruck ; 38 x 44 cm

Titeltkarte oben links, Massstabskartusche unten rechts.

Koloriert

Ryh 2607 : 5

2741 Champagne et Brie etc. / par Mr. Samson geographe du roy [i. e. Nicolas Sanson]. – [Ca. 1:860000]. – [Amsterdam] : [Joannes Janssonius], [um 1680]. – 1 Karte : Kupferdruck ; 39 x 49 cm. – (Joannis Janssonii novus atlas)

Ursprungswerk: "Joannis Janssonii novus atlas", Bd. 2 (Amsterdam, erschienen um 1680). Koloriert. Auf Papier aufgeklebt

Ryh 2607 : 6

2742 Champagne et Brie. – [Ca. 1:1200000]. – [Frankfurt a. Main] : [Caspar Merian], [erstmal 1656]. – 1 Karte : Kupferdruck ; 27 x 32 cm. – (Topographia Galliae ...)

Titeltkarte oben links, Massstabsleisten unten rechts.

Ursprungswerk: "Topographia Galliae" von Caspar Merian

(Frankfurt, 1655–1661), Band 3

Ryh 2607 : 7

2743 Comté et gouvernement generale de Champagne : ou sont la vraye Champagne, la Brie, le Remois, Retelois, Senonois, la Pertois, Bassigny et le Village et divise en plusieurs election : avec prevelegie / chez C. Danckerts. – [Ca. 1:530000]. – Tot Amsterdam : uytgegeven door Cornelis Danckerts op den Nieuwendyck, [nach 1696]. – 1 Karte : Kupferdruck ; 58 x 49 cm

Nebenkarte oben links (Gegend um Paris, 12 x 11 cm).

Titeltkarte oben rechts, Massstabsleisten unten links. Koloriert

Ryh 2607 : 8

2744 Comté et gouvernement general de Champagne : ou sont la vraye Champagne, la Brie le Remois, Retelois, Senonois la Pertois, Bassigny, et le Vallage et divise en plusieurs election : avec priv. de nos tres puissans seigneurs les etats d'Holl. et de West-frise. – [Ca. 1:520000]. – A Amsterdam : chez F. de Witt, [nach 1688]. – 1 Karte : Kupferdruck ; 58 x 49 cm

Titeltkarte oben links, Massstabsleisten oben rechts.

Numerierung unten rechts: 17. Koloriert

Ryh 2607 : 10

2745 Comté et gouvernement general de Champagne : ou sont la vraye Champagne, la Brie le Remois, Retelois, Senonois la Pertois, Bassigny, et le Vallage et divise en plusieurs election : avec priv. de nos tres puissans seigneurs les etats d'Holl. et de West-frise. – [Ca. 1:520000]. – A Amsterdam : chez F. de Witt : chez I. Cövens et C. Mortier, [zwischen 1721 und 1778]. – 1 Karte : Kupferdruck ; 57 x 49 cm

Titeltkarte oben links, Massstabsleisten oben rechts. Koloriert

Ryh 2607 : 11

2746 Campaniæ præfectura divisum in electiones Rhemorum, Retelii, Catalauni, Augustibonæ, Longonæ,

Chamontii, Meldarum, Senonarum, aliarumque, ut et circumjacentium provinciarum; : cum priv. – [Ca. 1:640000]. – [Amsterdam] : edentibus Gerardo et Leonardo Valk, [nach 1705]. – 1 Karte : Kupferdruck ; 57 x 48 cm

Titel oben Mitte, Massstabsleisten oben rechts, Legende oben links. Koloriert

Ryh 2607 : 12

2747 Gouvernement general de Champagne : ou sont divisees les eslections de la generalité de Chaalons et celles qui font partie des generalités de Paris et de Soissons : avec priuilege de Sa Maj.te / par le Sr. Sanson ; presenté a Monseigneur le Dauphin par son tres humble tres obeissant et tres fidele seruiteur Hubert Iaillot. – [Ca. 1:510000]. – A Paris : chez H. Iaillot geographe ordinaire du roy proche les grands Augustins aux deux globes, 1692. – 1 Karte auf 2 Blättern : Kupferdruck ; 76 x 53 cm

Koloriert

Ryh 2607 : 13

2748 Gouvernement general de Champagne : ou sont divisees les eslections de la generalité de Chaalons et celles qui font partie des generalités de Paris, et de Soissons / par le Sr. Sanson ; presenté a Monseigneur le Dauphin par son tres humble tres obeissant et tres fidele seruiteur Hubert Iaillot. – [Ca. 1:510000]. –

A Amsterdam : chez Jean Cövens et Corneille Mortier, [zwischen 1721 und 1778]. – 1 Karte auf 2 Blättern :

Kupferdruck ; 76 x 53 cm

Titeltkarte oben links, Massstabskartusche oben rechts. Koloriert

Ryh 2607 : 14

2749 Le gouvernement general de Champagne : presenté à Sa Majesté : divisé en quatre lieutenances gr.les scavoir les lieutenances gr.les de Reims, Vitry, Troyes, et de la Brye champenoise. La generalité de Chaalons : subdivisée en douse elections qui sont Chaalons, Rethel, Reims, Vitry, Chaumont, Langres, Bar sur Aube, Troyes, Epernay, S.te Menehoud, Ioinville en Champagne, et Sezane en Brye rectifiée suivant l'edit de 1698. La province de Brye : divisée en Brye françoise et Brye champenoise. Partie de la generalité de Paris [et]c. : avec privilege du roy / le tout dressé sur les memoires du Sr. de Tralage dit de Tillemon ; par I. B. Nolin geographe de S. A. R. Monsieur. – [Ca. 1:560000]. – A Paris : chez I. B. Nolin sur le quay de l'Horloge du Palais à l'enseigne de la place des Victoires vers le Pont Neuf, [um 1700]. –

1 Karte : Kupferdruck ; 56 x 48 cm

Titeltkarte oben links, Massstabskartusche oben rechts. Koloriert

Ryh 2607 : 15

2750 Le gouvernement general de Champagne, et la province de Brie. : avec privilege du roy / dressées sur les meilleurs memoires et mis au jour par N. de Fer geographe de Sa Majesté catolique et de Monseigneur le Dauphin ; P. Starck-man sculpsit. – [Ca. 1:480000]. – A paris : chez l'auteur dans l'isle du Palais sur le quay de l'Orloge a la sphere royale, 1710. – 1 Karte : Kupferdruck ; 60 x 51 cm

Koloriert

Ryh 2607 : 16

- 2751** Carte de la Champagne et des pays voisins : ou l'on voit la generalite de Chalons partie de celle de Soissons, [et]c. : avec privilege du roy 15 mars 1713 / par Guillaume Del'Isle de l'Academie royale des sciences. – [Ca. 1:350000]. – A Paris : chez l'auteur sur le quai de l'Horloge du Palais, 1713. – 1 Karte : Kupferdruck ; 43 x 60 cm
Koloriert **Ryh 2607 : 17**
- 2752** Partie meridionale de Champagne : avec privilege de Sa Majesté aoust 1713 / par Guillaume Del'Isle de l'Academie roy.le des sciences. – [Ca. 1:350000]. – A Paris : chez l'auteur sur le quai de l'Horloge, 1713. – 1 Karte : Kupferdruck ; 45 x 61 cm
Koloriert **Ryh 2607 : 18**
- 2753** Carte de la Champagne et des pays voisins : où l'on voit la generalite de Chalons partie de celle de Soissons, [et]c. : avec privilège du roy 15. mars 1780 / par Guillaume Del'Isle de l'Académie royale des sciences ; Ph. Buache p. g. d. r. d. l'A. r. d. s. gendre de l'auteur. – [Ca. 1:350000]. – A Paris : chez Dezauche successeur des S.rs De l'Isle et Buache rue des Noyers, 1780. – 1 Karte : Kupferdruck ; 43 x 60 cm
Koloriert **Ryh 2607 : 19**
- 2754** Partie méridionale de Champagne : avec privilège de Sa Majesté aoust 1780 / par Guillaume Del'Isle de l'Académie roy.le des sciences ; Ph. Buache p. g. d. r. d. l'A. r. d. s. gendre de l'auteur. – [Ca. 1:350000]. – A Paris : chez Dezauche au milieu de la rue des Noyers, 1780. – 1 Karte : Kupferdruck ; 46 x 62 cm
Koloriert **Ryh 2607 : 20**
- 2755** Carte de la Champagne et des pays voisins : ou l'on voit la generalite de Chalons partie de celle de Soissons [et]c. / par Guillaume Del'Isle de l'Academie royale des sciences ; J. Condet f. – [Ca. 1:360000]. – A Amsterdam : chez J. Còvens et C. Mortier, [zwischen 1721 und 1778]. – 1 Karte : Kupferdruck ; 42 x 59 cm
Titel oben, Massstabsleiste unten rechts. Koloriert **Ryh 2607 : 21**
- 2756** Partie meridionale de Champagne / par Guillaume Del'Isle de l'Academie royale des sciences ; J. Condet s. – [Ca. 1:360000]. – A Amsterdam : chez J. Còvens et C. Mortier, [zwischen 1721 und 1778]. – 1 Karte : Kupferdruck ; 44 x 60
Titel oben, Massstabsleiste unten Mitte. Koloriert **Ryh 2607 : 22**
- 2757** Tabvla geographica Campaniæ specialis : in suas sic dictas electiones accurate distincta : cum privilegio sac. cæs. majestatis / edita à Ioh: Bapt: Homanni s. c. m. geogr. hærede. – [Ca. 1:540000]. – Norimbergæ [Nürnberg] : [Homännische Erben], [nach 1730]. – 1 Karte : Kupferdruck ; 56 x 47 cm
Zwei Stadtansichten oben links : "Die Haupt und Crönungs-Stadt Reims in Champaigne" (5 x 13 cm), "Troyes" (6 x 13 cm).
Titelkartusche oben rechts. Koloriert **Ryh 2607 : 23**
- 2758** Le gouvernement de Champagne i. e. = Præfectura generalis Campaniæ : in electiones suas divisa : cum priv. s. vic. in part. Rhe[ni] Suev. et Franc. jur. / æri incidit et excudit Matthæus Seutter s. c. m. quond geograph. – [Ca. 1:530000]. – Aug. Vindel. [Augsburg] : [Matthæus Seutter], [zwischen 1740 und 1760]. – 1 Karte : Kupferdruck ; 56 x 48 cm
Nebenkarte oben links (Gegend um Paris, 12 x 11 cm),
Titelkartusche oben rechts. Koloriert **Ryh 2607 : 24**
- 2759** Le gouvernement de Champagne i. e. = Præfectura generalis Campaniæ : in electiones suas divisa : cum priv. s. vic. in part. Rhe[ni] Suev. et Franc. jur. / æri incidit et excudit Tobiam Conradum Lotter chalc. et geographum. – [Ca. 1:530000]. – Aug. Vindel. [Augsburg] : [Tobias Conrad Lotter], [nach 1758]. – 1 Karte : Kupferdruck ; 56 x 48 cm
Nebenkarte oben links (Gegend um Paris, 12 x 11 cm),
Titelkartusche oben rechts. Koloriert **Ryh 2607 : 25**
- 2760** La Champagne : divisée par elections suivant les dernieres observations. – [Ca. 1:500000]. – A Paris : par et chez le Sr. le Rouge ing.r géographe du roy rue des grands Augustins vis a vis le panier fleury, 1744. – 1 Karte : Kupferdruck ; 57 x 47 cm
Koloriert **Ryh 2607 : 26**
- 2761** Partie septentrionale du gouvernem. general de Champagne : où se trouvent le Retelois, le Rhemois, la Champagne propre, partie de la Brie et du Pertois, [et]c : avec privilege / par le Sr. Robert géog. ord. du roy ; [Kartusche:] E. Haussard fecit. – [Ca. 1:320000]. – [Paris] : [s.n.], 1752. – 1 Karte : Kupferdruck ; 47 x 58 cm. – (Atlas universel / G. und D. Robert de Vaugondy)
Ursprungswerk: "Atlas universel" von G. und D. Robert de Vaugondy (Paris, erschienen 1757/58). Titel auf Kartenrückseite "Champagne sept.ale". Koloriert **Ryh 2607 : 27**
- 2762** Partie méridionale du gouvernem.t général de Champagne : qui comprend la Champagne propre, le Vallage, le Bassigny, le Senonois, et une partie de la Brie et du Perthois : avec privilege / par le Sr. Robert geographe ordinaire du roi ; [Kartusche:] E. Haussard sculp. – [Ca. 1:320000]. – [Paris] : [s.n.], 1752. – 1 Karte : Kupferdruck ; 47 x 63 cm. – (Atlas universel / G. und D. Robert de Vaugondy)
Ursprungswerk: "Atlas universel" von G. und D. Robert de Vaugondy (Paris, erschienen 1757/58). Titel auf Kartenrückseite "Champagne merid.le". Koloriert **Ryh 2607 : 28**
- 2763** Carte du gouvernement de Champagne et Brie / proiettée et assujettie aux observations, par Mr. Bonne 1771. – [Ca. 1:630000]. – A Venise : par P. Santini : chez Mr. Remondini, 1776. – 1 Karte : Kupferdruck ; 56 x 41 cm. – (Atlas universel / P. Santini, G. A. Remondini ; Vol. 1, Karte 17)
Blattnummer oben rechts: "P. I. J7". Ursprungswerk: Neuauflage des "Atlas universel" von P. Santini (Venedig, 1776) durch G. A. Remondini (Venedig, 1784). Koloriert **Ryh 2607 : 29**
- 2764** Li governi di Sciampagna e Brie : di nuova proiezione : con privilegio dell'ecemo senato / G. Zuliani inc ; G. V. Pasquali scrisse. – [Ca. 1:940000]. – Venezia :

presso Antonio Zatta, 1777. – 1 Karte : Kupferdruck ; 39 x 29 cm. – (Atlante novissimo)

Numerierung oben rechts: C.IX. Ursprungswerk: Band 1 des "Atlante novissimo" von Antonio Zatta (Venezia, ca. 1788). Auf Papier aufgeklebt. Koloriert
Ryh 2607 : 30

2765 Carte de la province de Champagne / dressée d'après les nouvelles observations, par J. B. Delafosse. – [Ca. 1:310000]. – A Paris : chés l'auteur rue S. Martin, 1778. – 1 Karte : Kupferdruck ; 50 x 65 cm
Koloriert
Ryh 2607 : 31

2766 Carte de la province de Champagne partie méridionale / suivant les nouvelles observations par J. B. Delafosse. – [Ca. 1:320000]. – A Paris : chés l'auteur rue S. Martin, 1778. – 1 Karte : Kupferdruck ; 50 x 66 cm
Koloriert
Ryh 2607 : 32

2767 Carte nouvelle du gouvernement général de la Champagne / par le Sr. Robert de Vaugondy géographe ordinaire du roi de Sa Majesté polonoise, Duc de Lorraine et de Bar, de la société royale des sciences et belles lettres de Nancy, et censeur royal. – [Ca. 1:520000]. – A Paris : chez le Sr. De la Marche géogr. rue de la Harpe, 1782. – 1 Karte : Kupferdruck ; 52 x 49 cm, Bildgröße 53 x 63 cm
Liste rechts. Koloriert
Ryh 2607 : 33

2768 Carte du gouvernement de Champagne : ou sont divisées les elections de la généralité de Chalons, et celles qui font partie de la généralité de Paris : contenant toutes les paroisses et annexes avec les routes et les postes : d'après les cartes de M.rs de l'Académie royale des sciences. – [Ca. 1:300000]. – A Paris : chez Bourgoin graveur rue et porte St. Jacques au coin de la rue des Fossés St. Jacques chez un m.d de vin, 1782. – 1 Karte auf 6 Blättern : Kupferdruck ; 97 x 90 cm
Nebenkarte unten rechts ("Tableau d'une partie de la carte de France ...", 10 x 11 cm), Liste unten links. Koloriert
Ryh 2607 : 34–36

1782. – 2 Blätter ; 38 x 94 cm.

Ryh 2607 : 34

1782. – 2 Blätter ; 38 x 95 cm.

Ryh 2607 : 35

1782. – 2 Blätter ; 38 x 95 cm.

Ryh 2607 : 36

2769 La Champagne : divisée par elections suivant les dernieres observations / par le Sr. Le Rouge ingenieur géographe du roi. – [Ca. 1:510000]. – A Paris : chez Basset rue St. Jacques, [zwischen 1780 und 1800]. – 1 Karte : Kupferdruck ; 57 x 47 cm
Titelkartusche und Massstabsleiste oben rechts. Numerierung oben rechts: 13. Koloriert
Ryh 2607 : 37

2770 Gouvernement de Champagne / gravé par P. F. Tardieu ; écrit par Herault. – [Ca. 1:470000]. – [Paris] : [Mentelle], [1782]. – 1 Karte auf 4 Blättern : Kupferdruck ; 61 x 82 cm. – (Atlas nouveau / Edme Mentelle ; 27)

Titel oben rechts, Massstabsleisten unten links. Nullmeridiane: Ferro, Paris. Numerierungen oben rechts: "No. 27", jeweils Blattunterscheidung mit "N.O.", "N.E.", "S.O." und "S.E." (teilweise überklebt). Ursprungswerk: "Atlas nouveau" von Edme Mentelle (Paris, 1782?). Koloriert
Ryh 2607 : 38

2771 La souveraineté de Sedan et de Ravcovrt, et la prevosté de Doncheri. : avec privilege du roy pour vingt ans. – [Ca. 1:90000]. – Amstelodami [Amsterdam] : excusum apud Henricum Hondium habitantem supra damum sub insigno Atlantis ; et se vendent a Paris : chez Melchior Tauernier demeurant sur l'isle du Palais, [1633]. – 1 Karte : Kupferdruck ; 36 x 49 cm. – (Atlas ou representation du monde universel, et des parties d'icelui) Titelkartusche unten links, Massstabskartusche unten rechts, Wappenkartusche oben rechts. Französischer Text auf der Kartenrückseite ("Description des principautés de Sedan, et de Raucourt, [et] de la prevosté de Doncheri."). Seitennumerierung (Rückseite): "281", "284" (oben), "Bbbb 5" (unten). Ursprungswerk: "Atlas ou representation du monde universel, et des parties d'icelui" von G. Mercator und J. Hondius (Amsterdam : H. Hondius, 1633). Koloriert
Ryh 2607 : 43

2772 Les souverainetes de Sedan et de Ravcovrt et la prevosté de Doncheri. – [Ca. 1:90000]. – Amsterdami : apud Guiljelmum Blaeuw, [1642 oder 1643]. – 1 Karte : Kupferdruck ; 36 x 48 cm. – (Novvs Atlas, das ist Weltbeschreibung. Ander Theil) Deutscher Text auf der Rückseite ("Das Fuerstenthumb Sedan unnd Ravcovrt, sampt der Vogthey Doncheri."). Titelkartusche unten links, Massstabskartusche unten rechts, Wappenkartusche oben rechts. Seitennumerierung (Rückseite): "Franckreich." und "S" (unten). Ursprungswerk: 2. Teil des "Novus Atlas" hrsg. von Joan und Cornelius Blaeu (Deutsche Ausgabe. – Amsterdam, 1642/43). Koloriert
Ryh 2607 : 44

2773 Carte du pais de Retelois. / faite par Iehan Iubrien Chalonnais. – [Ca. 1:280000]. – Amstelodami [Amsterdam] : apud G. Valk et P. Schenk, 1641 [erschienen zwischen 1670 und 1690]. – 1 Karte : Kupferdruck ; 35 x 47 cm
Titelkartusche unten links, Massstabskartusche unten rechts, Wappen oben rechts. Koloriert
Ryh 2607 : 47

2774 Diocèse de Rheims et le pais de Rethel / par Iean Iubrien Chalonnais. – [Ca. 1:300000]. – Amsterdami : apud Guilj. et Joan Blaeuw, [1642 oder 1643]. – 1 Karte : Kupferdruck ; 41 x 53 cm. – (Novvs Atlas, das ist Weltbeschreibung. Ander Theil) Deutscher Text auf der Rückseite ("Das Rhemische Hetzogthumb in gemeiner Sprach Dvché Pairie und das Ertzbischthumb de Rheims."). Titelkartusche oben rechts, Massstabsleiste unten rechts. Nordwesten oben. Seitennumerierung (Rückseite): "Niederlandt." und "R" (unten, handschriftlich). Ursprungswerk: 2. Teil des "Novus Atlas" hrsg. von Joan und Cornelius Blaeu (Deutsche Ausgabe. – Amsterdam, 1642/43). Koloriert
Ryh 2607 : 48

2775 Rhemi : populi belgicæ secundæ = Par.tie septentr.le du dioc.se et archeves.ché de Rheims en Champagne : la ou sont les ballia.ge, du.che, et eslection de Rhetelois, par.tie du ballia.ge et eslec.tion de Rheims, les principautes, et souverain.tes de Sedan et Raucour, Chasteau-Regnault, Charleville [et]c. : avec privilege / par N. Sanson d'Abbeville geographe ordinaire du roy ; g[ravé] par Perelle. – [Ca. 1:240000]. – A Paris : chés le Sr. Robert g. du roi quai de l horloge, 1731. – 1 Karte : Kupferdruck ; 34 x 54 cm

Zweiter Titel (oben rechts): "Cours de la Meuse : où se trouvent Stenay, Mouson, Sedan, Donchery, Mesieres, Charleville, Revin [et]c.". Koloriert
Ryh 2607 : 50

2776 Rhemi = Partie meridionale du diocèse, et archevesché de Rheims en Champagne : la ou sont les duché, et pairrie partie du balliage et eslection de Rheims, eslection d'Espernay [et]c. : avec privil. po. vingt ans / par N. Sanson d'Abbeville geographe ordinaire du roy. – [Ca. 1:240000]. – A Paris : chés le S. Robert geog. ord. du roy quai de l'Horloge du Palais, 1741. – 1 Karte : Kupferdruck ; 34 x 54 cm
Koloriert
Ryh 2607 : 51

2777 Catalauni = Evesché de Chaalons sur Marne, et en Champagne : ou sont les comté et pairrie; balliage, et eslection de Chaalons, balliage et eslection de Vitry; com.tes, et bail.ges de S.te Menehoud, de Vertus [et]c. : avec privilege pour vingt ans / par N. Sanson d'Abbev. geogr. ord.re du roy. – [Ca. 1:240000]. – A Paris : chés le S. Robert geog. du roy quai de l'Horloge, 1742. – 1 Karte : Kupferdruck ; 41 x 51 cm
Koloriert
Ryh 2607 : 52

2778 Tricasses = Evesché de Troyes en Champagne : où sont partie des balliages de Troyes, Chaumont, et Sezane, les eslections de Troyes, de Sezane, et partie de Bar sur Aube, et de Nogent sur Seyne [et]c. / par N. Sanson d'Abbeville geographe ord.re du roy. – [Ca. 1:240000]. – A Paris : ches le Sr. Robert geogr. ordin.re du roy quai de l'Horloge, 1741. – 1 Karte : Kupferdruck ; 42 x 53 cm
Koloriert
Ryh 2607 : 53

2779 Lingones = Archidiac.nés de Langres, de Bar sur Aube, et de Bassigny, dans l'evesché de Langres : ou sont les du.ché, pair.rie, et ball.ge de Langres, partie des ball. de Chaumont en Cha[m]pagne, et de la Montagne en Bourgogne, les eslections de Langres, et partie de Chaumont, de Bar sur Aube [et]c. : avecq privilege pour vingt ans / par N. Sanson d'Abbeville geogr. ord.re du roy. – [Ca. 1:240000]. – A Paris : ches le S. Robert geogr. ord. du roy quai de l'Horloge du Palais, [um 1740]. – 1 Karte : Kupferdruck ; 43 x 49 cm
Koloriert
Ryh 2607 : 54

2780 Lingones = Archidiaconnés de Tonnerre, et de Bar sur Seyne, dans l'evesché de Langres : ou sont en partie les balliages de Sens en Champagne, de Bar sur Seyne, de la Montagne, de Semeur en Auxois, [et] en Bourgogne / par N. Sanson d'Abbeville geogr. ord. du roy. – [Ca. 1:240000]. – A Paris : chés le Sr. Robert geog. du r. quai de l'Horloge, 1741. – 1 Karte : Kupferdruck ; 41 x 47 cm
Koloriert
Ryh 2607 : 55

2781 Senones = Partie septentr.le de l'archevesche de Sens : eslect. de Melun, Etampes, Provins, Nemours, et partie de celles de Sens, et de Nogent sur Seyne : avecq privilege pour vingt ans / par le Sr. Sanson d'Abbeville geogr. ord.re de Sa Maieste. – [Ca. 1:240000]. – A Paris : chés le S. Robert geographe du roi quai de l'Horloge du

Palais, 1740. – 1 Karte : Kupferdruck ; 36 x 56 cm
Koloriert
Ryh 2607 : 56

2782 Senones = Partie meridionale de l'archevesché de Sens : les eslections de Montargis de Joigny et de St. Florentin et partie de celles de Sens et de Nemours : avec priuilege du roy pour 20 ans / par le Sr. Sanson geographe ord.re de Sa Majesté ; gravé par Liébaux. – [Ca. 1:240000]. – A Paris : chés le S. Robert geographe ord. du roi quai de l'Horloge, 1741. – 1 Karte : Kupferdruck ; 35 x 55 cm
Koloriert
Ryh 2607 : 57

2783 Evesché de Meaux : avec privilege de Sa Majesté / dedié a Monseigneur Jacques Benigne Bossuet, evesque de Meaux par son tres-humble et tres-obeissant serviteur A Hubert Jaillot, geographe ordinaire du roy ; levé par l'ordre de Monseigneur l'evesque de Meaux par Mr. Chevallier maistre de mathematiques du roy ; Cordier sculp. – [Ca. 1:90000]. – A Paris : chez le Sr. Jaillot geographe du roy joignant les grands Augustins au 2 globes, 1717. – 1 Karte auf 2 Blättern : Kupferdruck ; 76 x 67 cm
Nebenkarten oben rechts ("Plan de la ville de Meaux", 18 x 13 cm) und unten links ("Plan du palais episcopal de Germigny l'evêque", 18 x 14 cm). Koloriert
Ryh 2607 : 58

6.3.8 Champagne: Départements • Champagne: départements

2784 Champagne : nach den Departementen. – [Versch. Orte], 1790–1800. – 12 Kt. (in Sammelband) ; 53 cm
Systematische Gliederung nach Ryhiner: Kap. 6 (Gallia), Sektion 3 (Gallia septentrionalis pars orientalis olim Austrasia et Burgundia), Bd. 8
Ryh 2608

2785 Carte nouvelle du gouvernement général de la Champagne, dans laquelle, en conservant les anciennes divisions des huit pays, qui composoient ce gouvernement, on a tracé les nouvelles divisions en départements, avec les routes / par C. F. de la Marche géogr. – [Ca. 1:520000]. – A Paris : De la Marche rue du Foin St. Jacques, 1792. – 1 Karte : Kupferdruck ; 51 x 48 cm, Bildgröße 53 x 62 cm
Liste rechts. Nullmeridian: Paris. Koloriert
Ryh 2608 : 1

2786 Département des Ardennes : décrété le 19. janvier 1790. par l'Assemblée nationale et divisé en 6. districts et en 66 cantons / gravé par d'Houdan. – [Ca. 1:270000]. – Se vend a Paris : au bureau de l'atlas national de France rue Serpente no. 15 et au cabinet bibliographique rue de la vieille Monnoye no. 12, 1790. – 1 Karte : Kupferdruck ; 49 x 48 cm. – (Atlas national de France ; [No. 9])
Liste links. Nullmeridiane: Ferro und Paris. Koloriert
Ryh 2608 : 11

2787 Département de Ardennes Charleville, Sedan, Réthel, Rocroy, Vouziers, Grandpré : décrété par l'Assemblée nationale, et sanctionné par le roi, le 15 janvier 1790 : avec priuilege de Sa Maj.té. – [Ca. 1:450000]. – A Paris : chez H. Jaillot geographe ordinaire du roy proche les grands Augustins aux deux globes : et chez le Sr. Desnos ingénieur geographe de Sa Majesté

Danoise rue St. Jacques au globe, 1790. – 1 Karte : Kupferdruck ; 24 x 34 cm, Bildgrösse 32 x 42 cm. – (Atlas national et général de la France en 20 cartes)
Titelkartusche unten rechts, Massstabskartusche oben rechts.
Verlagsvermerk in der Massstabskartusche, weitere Verlagsvermerke unten und in der Titelkartusche ("A Paris : chez le Sr. Desnos ing.r géographe et libraire du roi de Danemark rue St. Jacques no. 254 où l'on trouve ..."). Ursprungswerk: "Atlas national et général de la France en 20 cartes" bei L.-C. Desnos (Paris, 1790). Koloriert. Kartenfeld und Titelkartusche aufgeklebt, Titel teilweise handschriftlich eingefügt
Ryh 2608 : 12

2788 Département de la Marne : décrété le 26. fevrier 1790. par l'Assemblée nationale et divisé en 6. districts et en 73. cantons / Doudan fecit. – [Ca. 1:270000]. – Se vend à Paris : au bureau de l'atlas national de France rue Serpente no. 15 et au cabinet bibliographique rue de la vieille Monnoye no. 12, 1790. – 1 Karte : Kupferdruck ; 49 x 48 cm. – (Atlas national de France ; [No. 7])
Liste links. Nullmeridiane: Ferro und Paris. Koloriert **Ryh 2608 : 13**

2789 Département de la Haute Marne : décrété le 28 janvier 1790 par l'Assemblée nationale, divisé en 6 districts et en 71 cantons / gravé par Doudan. – [Ca. 1:270000]. – Se vend a Paris : au bureau de l'atlas national de France rue Serpente no. 15 et au cabinet bibliographique rue de la vieille Monnoye no. 12, 1790. – 1 Karte : Kupferdruck ; 49 x 48 cm. – (Atlas national de France ; [No. 8])
Liste links. Nullmeridiane: Ferro und Paris. Koloriert **Ryh 2608 : 14**

2790 Département de l'Aube : decreté le 29 janvier 1790. par l'Assemblée-nationale et divisé en 6. districts et en 53. cantons / gravé par d'Houdan. – [Ca. 1:270000]. – Se vend a Paris : au bureau de l'atlas national de France rue Serpente no. 15 et au cabinet bibliographique rue de la vieille Monnoie no. 12, 1790. – 1 Karte : Kupferdruck ; 49 x 48 cm. – (Atlas national de France ; [No. 6])
Liste links. Nullmeridiane: Ferro und Paris. Koloriert **Ryh 2608 : 15**

2791 Département de l'Yonne : decreté le 27 janvier 1790 par l'Assemblée nationale et divisé en 7 districts et en 69 cantons / gravé par d'Houdan. – [Ca. 1:270000]. – Se vend à Paris : au bureau de l'atlas national de France rue Serpente no. 15 et au cabinet bibliographique rue de la vieille Monnoye no. 12, 1790. – 1 Karte : Kupferdruck ; 49 x 48 cm. – (Atlas national de France ; [No. 5])
Liste links. Nullmeridiane: Ferro und Paris. Koloriert **Ryh 2608 : 16**

2792 Département de la Marne : divisé en 6 districts et en 73 cantons / par M. Capitaine premier ingenieur de la carte générale de la France. – [Ca. 1:350000]. – A Paris : [s.n.], [um 1793]. – 1 Karte : Kupferdruck ; 41 x 36 cm. – (Atlas de la France)
Titel des Ursprungswerks und Widmung oben ("Atlas de la France dédié aux amis de la constitution"). Titel und Liste unten links.
Nullmeridiane: Paris, Ferro. Koloriert **Ryh 2608 : 17**

2793 Département de l'Aube : divisé en 6 districts et en 53 cantons / par L. Capitaine premier ingenieur de la carte générale de la France à l'observatoire. – [Ca. 1:350000]. –

A Paris : [s.n.], l'an 4.e de la liberté [1796]. – 1 Karte : Kupferdruck ; 33 x 41 cm. – (Atlas de la France)
Titel des Ursprungswerks und Widmung oben ("Atlas de la France dédié aux amis de la constitution"). Titel und Liste unten links.
Nullmeridiane: Paris, Ferro. Koloriert **Ryh 2608 : 18**

2794 Département de l'Yonne : divise en 7 districts et en 69 cantons / par L. Capitaine premier ingenieur de la carte generale de la France à l'observatoire. – [Ca. 1:350000]. – A Paris : [s.n.], l'an 4. de la liberté [1796]. – 1 Karte : Kupferdruck ; 40 x 36 cm. – (Atlas de la France)
Titel des Ursprungswerks und Widmung oben ("Atlas de la France dédié aux amis de la constitution"). Titel und Liste unten links.
Nullmeridiane: Paris, Ferro. Koloriert **Ryh 2608 : 19**

2795 [Ostfrankreich]. – [Ca. 1:870000]. – [Paris] : [P. G. Chanlaire], [1807]. – 1 Karte : Kupferdruck ; 38 x 56 cm. – (Théâtre de la guerre actuelle, en Allemagne, en Pologne et en Turquie ; no. 8)
Numerierungen oben links ("N.o 8"), oben rechts ("16") und unten Mitte ("23"). Ursprungswerk: "Théâtre de la guerre actuelle, en Allemagne, en Pologne et en Turquie" von P. G. Chanlaire (Paris, 1807). Handschriftlicher Vermerk auf der Kartenrückseite: "Italie par Chanlaire, 1.er f.". Grenzen koloriert **Ryh 2608 : 20**

2796 [Nordostfrankreich] / P. G. Chanlaire. – [Ca. 1:880000]. – A Paris : chez l'auteur P. G. Chanlaire rue Geoffroy-Langevin no. 7, [1807]. – 1 Karte : Kupferdruck ; 37 x 56 cm. – (Théâtre de la guerre actuelle, en Allemagne, en Pologne et en Turquie ; no. 9)
Massstabsleiste unten rechts. Nullmeridian: Ferro. Numerierungen oben links ("N.o 5"), oben rechts ("9") und unten Mitte ("16"). Ursprungswerk: "Théâtre de la guerre actuelle, en Allemagne, en Pologne et en Turquie" von P. G. Chanlaire (Paris, 1807). Grenzen koloriert **Ryh 2608 : 21**

6.3.9 Lothringen • Lorraine

2797 Lorraine : Generalkarten. – [Versch. Orte], 1585–1800. – 57 Kt. (in Sammelband) ; 54 cm
Systematische Gliederung nach Ryhiner: Kap. 6 (Gallia), Sektion 3 (Gallia septentrionalis pars orientalis olim Austrasia et Burgundia), Bd. 9
Ryh 2609

2798 Lotharingia ducatus : cum priuilegio / per Gerardum Mercatorem. – [Ca. 1:340000]. – [Duisburg] : [s.n.], [1585]. – 1 Karte : Kupferdruck ; 34 x 45 cm. – (Galliae tabule geographicae)
Lateinischer Text ("Lotharingiae ducatus pars septentrionalis.") auf der Kartenrückseite. Titelkartusche oben rechts. Seitennumerierung (Rückseite): "i". Ursprungswerk: "Galliae tabule geographicae" von Gerard Mercator (Duisburg, 1585)
Ryh 2609 : 2

2799 [Lothringen, südlicher Teil] : cum priuilegio / per Gerardum Mercatorem. – [Ca. 1:340000]. – [Duisburg] : [s.n.], [1585]. – 1 Karte : Kupferdruck ; 34 x 46 cm. – (Galliae tabule geographicae)
Lateinischer Text ("Lotharingiae ducatus. Pars meridionalis.") auf der Kartenrückseite. Massstabskartusche unten links. Seitennumerierung (Rückseite): "k". Ursprungswerk: "Galliae tabule geographicae" von Gerard Mercator (Duisburg, 1585) **Ryh 2609 : 3**

2800 Lotharingia ducatus : cum priuilegio / per Gerardum Mercatorem. – [Ca. 1:330000]. – [Amsterdam] : [Jodocus

Hondius], [1606]. – 1 Karte : Kupferdruck ; 35 x 46 cm. – (Gerardi Mercatoris atlas sive cosmographicae meditationes de fabrica mundi et fabricati figura)

Lateinischer Text auf der Kartenrückseite ("Lotharingiae ducatus pars septentrionalis."). Titeltartusche oben rechts.

Seitennumerierung (Rückseite): "152", "153" (oben), "Ppp" (unten).

Ursprungswerk: "Gerardi Mercatoris atlas sive cosmographicae meditationes de fabrica mundi et fabricati figura" hrsg. von J.

Hondius (Amsterdam, 1606)

Ryh 2609 : 4

2801 [Lothringen, südlicher Teil] : cum privilegio / per Gerardum Mercatorem. – [Ca. 1:330000]. – [Amsterdam] : [Jodocus Hondius], [1606]. – 1 Karte : Kupferdruck ; 35 x 46 cm. – (Gerardi Mercatoris atlas sive cosmographicae meditationes de fabrica mundi et fabricati figura)

Lateinischer Text auf der Kartenrückseite ("Lotharingiae ducatus pars meridionalis."). Massstabkartusche unten links.

Seitennumerierung (Rückseite): "154", "155" (oben), "Qqq" (unten).

Ursprungswerk: "Gerardi Mercatoris atlas sive cosmographicae meditationes de fabrica mundi et fabricati figura" hrsg. von J.

Hondius (Amsterdam, 1606)

Ryh 2609 : 5

2802 Lotharingia ducatus : cum privilegio / per Gerardum Mercatorem. – [Ca. 1:330000]. – [Amsterdam] : [Henricus Hondius], [1630]. – 1 Karte : Kupferdruck ; 35 x 46 cm. – (Gerardi Mercatoris atlas sive cosmographicae meditationes de fabrica mundi et fabricati figura)

Lateinischer Text ("Lotharingiae ducatus pars septentrionalis.") auf der Rückseite. Titeltartusche oben rechts. Seitennumerierung

(Rückseite): "170", "171" (oben), "Dddd" (unten). Ursprungswerk:

"Gerardi Mercatoris atlas sive cosmographicae meditationes de fabrica mundi et fabricati figura" hrsg. von H. Hondius (Amsterdam, 1630). Koloriert

Ryh 2609 : 6

2803 [Lothringen, südlicher Teil] : cum privilegio / per Gerardum Mercatorem. – [Ca. 1:330000]. – [Amsterdam] : [Henricus Hondius], [1630]. – 1 Karte : Kupferdruck ; 35 x 46 cm. – (Gerardi Mercatoris atlas sive cosmographicae meditationes de fabrica mundi et fabricati figura)

Lateinischer Text ("Lotharingiae ducatus pars meridionalis.") auf der Rückseite. Massstabkartusche unten links. Seitennumerierung

(Rückseite): "172", "173" (oben), "Eeee" (unten). Ursprungswerk:

"Gerardi Mercatoris atlas sive cosmographicae meditationes de fabrica mundi et fabricati figura" hrsg. von H. Hondius (Amsterdam, 1630). Koloriert

Ryh 2609 : 7

2804 Lotharingia = Lorraine gallice. – [Ca. 1:1000000]. – [Köln] : [Lambert Andreae], [1595]. – 1 Karte : Kupferdruck ; 15 x 20 cm. – (Hispania, Francia, Avstrasia et Helvetia)

Titeltartusche und Massstabsteile unten rechts. Ursprungswerk:

Hispania, Francia, Avstrasia et Helvetia / von Johannes Metellus (Köln : Lambert Andreae, 1595). Auf Papier geklebt

Ryh 2609 : 8 A

2805 Lotharingiae ducatus superioris vera delineatio = Description de la Havltte et Sverievre Lorraine. – [Ca. 1:550000]. – Colonie Agrippine [Köln] : excudit Iohannes Bussemacher, [1600]. – 1 Karte : Kupferdruck ; 20 x 28 cm. – (Geographisch Handtbuch)

Widmung oben rechts ("A D illustrissimum principem ac dominu[m] Carolu[m] D. gr Loth Du."), Porträts oben links und unten rechts. Titeltartusche (lateinisch) und Massstabsteile unten links, franz. Titel oben. Ursprungswerk: "Geographisch Handtbuch" von Matthias Quad (Köln : J. Bussemacher, 1600). Auf Papier aufgeklebt

Ryh 2609 : 8 B

2806 Lotharingia septentrionalis / Petrus Kærius cælavit. – [Ca. 1:670000]. – [Amsterdam] : [Cloppenburg], [1630]. – 1 Karte : Kupferdruck ; 17 x 24 cm. – (Gerardi Mercatoris atlas sive cosmographicae meditationes de fabrica mundi et fabricati figura ; 275) Titeltartusche und Massstabkartusche oben rechts. Seitennumerierung oben rechts ("275"), Kapitelüberschrift oben Mitte ("Duche de Lorraine."). Ursprungswerk: "Gerardi Mercatoris atlas sive cosmographicae meditationes de fabrica mundi et fabricati figura" (Amsterdam : Cloppenburg, 1630). Grenzen koloriert. Auf Papier aufgeklebt

Ryh 2609 : 9 A

2807 Lorraine vers le midy. – [Ca. 1:680000]. – [Amsterdam] : [Cloppenburg], [1630]. – 1 Karte : Kupferdruck ; 17 x 23 cm. – (Gerardi Mercatoris atlas sive cosmographicae meditationes de fabrica mundi et fabricati figura ; 279)

Titeltartusche unten links, Massstabsteile unten rechts.

Seitennumerierung oben rechts ("279"), Kapitelüberschrift oben Mitte ("Le duche de Lorraine."). Ursprungswerk: "Gerardi

Mercatoris atlas sive cosmographicae meditationes de fabrica mundi et fabricati figura" (Amsterdam : Cloppenburg, 1630). Grenzen koloriert. Auf Papier aufgeklebt

Ryh 2609 : 9 B

2808 Lotharingia septentrionalis = Lorraine vers le sept.ion. – [Ca. 1:320000]. – [Amsterdam] : [Joannes Janssonius], [um 1680]. – 1 Karte : Kupferdruck ; 36 x 47 cm. – (Joannis Janssonii novus atlas)

Titeltartusche oben rechts, Massstabkartusche unten links.

Ursprungswerk: "Joannis Janssonii novus atlas", Bd. 2 (Amsterdam, erschienen um 1680). Handschriftlicher Urhebervermerk ("... par Jansson") und Numerierung ("Qqqqqq.") auf der Rückseite

Ryh 2609 : 10

2809 Lorraine vers le midy. – [Ca. 1:320000]. – [Amsterdam] : [Joannes Janssonius], [um 1680]. – 1 Karte : Kupferdruck ; 36 x 48 cm. – (Joannis Janssonii novus atlas)

Titeltartusche unten links, Massstabsteile unten rechts.

Ursprungswerk: "Joannis Janssonii novus atlas", Bd. 2 (Amsterdam, erschienen um 1680). Handschriftlicher Urhebervermerk ("... par Jansson") und Numerierung ("Rrrrrr.") auf der Rückseite

Ryh 2609 : 11

2810 Lotharingia ducatus; vulgo Lorraine. – [Ca. 1:450000]. – Amsterdami : apud Guiljelmum Blaeuw, [1642 oder 1643]. – 1 Karte : Kupferdruck ; 34 x 49 cm. – (Novus Atlas, das ist Welt-beschreibung. Ander Theil) Deutscher Text auf der Rückseite ("Das Hertzogthumb Lothringen."). Titel oben, Massstabsteile und Wappen unten rechts. Westen oben. Seitennumerierung (Rückseite): "21" (oben), "Franckreich." und "T" (unten). Ursprungswerk: 2. Teil des "Novus Atlas" hrsg. von Joan und Cornelius Blaeu (Deutsche Ausgabe. – Amsterdam, 1642/43). Koloriert

Ryh 2609 : 14

2811 Lotharingia ducatus; vulgo Lorraine. – [Ca. 1:610000]. – [Frankfurt a.M.] : [Merian], [erstmalig

1645]. – 1 Karte : Kupferdruck ; 26 x 36 cm. – (Topographia Palatinatus Rheni et vicinarum regionum) Titel oben, Massstabsleisten und Wappen unten rechts. Westen oben. Ursprungswerk: "Topographia Palatinatus Rheni et vicinarum regionum" von Matthäus Merian bzw. seinen Erben (Frankfurt a. M., erstmals 1645 erschienen). Auf Papier aufgeklebt **Ryh 2609 : 15**

2812 Lotharingia ducatus = Hertzogtum Lothringen. – [Ca. 1:610000]. – [Nürnberg] : Jacob Sandrart excudit, [zwischen 1660 und 1710]. – 1 Karte : Kupferdruck ; 29 x 37 cm
Titel- und Massstabskartusche unten links. Westen oben
Ryh 2609 : 16

2813 Lotharingia dvcatus noua descriptio. – [Ca. 1:470000]. – Amstelodami [Amsterdam] : apud Ioannem Ianssonium, [um 1680]. – 1 Karte : Kupferdruck ; 41 x 53 cm. – (Joannis Janssonii novus atlas)
Titelkartusche unten links, Massstabskartusche unten rechts. Osten oben. Ursprungswerk: "Joannis Janssonii novus atlas", Bd. 2 (Amsterdam, erschienen um 1680). Koloriert. Auf Papier aufgeklebt
Ryh 2609 : 17

2814 La Lorraine, et les estats qui passent sous le nom de Lorraine : sçav. le duché de Lorraine, le duché de Bar, et les terres adjacentes, au Duc de Lorraine. Les eves.chés, et ballia.ges de Metz, Toul, et Verdun; et autres terres circomvoisines a la France : avecq privilege pour vingt ans / par le Sr. Sanson d'Abbev.lle, geogr. ord.re du roy ; L Cordier sculps. – [Ca. 1:590000]. – [Paris] : [s.n.], 1661. – 1 Karte : Kupferdruck ; 42 x 48 cm
Koloriert
Ryh 2609 : 18

2815 La Lorraine, qui comprend les duchés de Lorraine et de Bar et les balliages des eveschés et des villes de Metz, Toul, et Verdun : avec priuilege du roy, pour vingt ans / par le Sr. Sanson, geographe ordinaire du roy. – [Ca. 1:490000]. – A Paris : chez H. Iaillot joignant les grands Augustins aux 2. globes, 1674. – 1 Karte auf 2 Blättern : Kupferdruck ; 53 x 87 cm
Titelvariante oben: "La Lorraine, sous le nom de laquelle sont compris ... dressé sur les memoires les plus nouveaux ...". Koloriert
Ryh 2609 : 19

2816 La Lorraine, qui comprend les duchés de Lorraine et de Bar et les balliages des eveschés et des villes de Metz, Toul, et Verdun : avec priuilege du roy, pour vingt ans / par le Sr. Sanson, geographe ordinaire du roy. – [Ca. 1:500000]. – A Paris : chez H. Iaillot joignant les grands Augustins aux 2. globes, 1692. – 1 Karte auf 2 Blättern : Kupferdruck ; 53 x 86 cm
Titelvariante oben: "La Lorraine, sous le nom de laquelle sont compris ... dressé sur les memoires les plus nouveaux ...". Koloriert
Ryh 2609 : 20

2817 La Lorraine, qui comprend les duchés de Lorraine et de Bar et les balliages des eveschés et des villes de Metz, Toul, et Verdun / par le Sr. Sanson, geographe ordinaire du roy. – [Ca. 1:500000]. – Francofurti [Frankfurt a.M.] : chez Johann Georg Walther proche l'ecclise du St. Bartholome, [zwischen 1680 und 1700]. – 1 Karte auf 2 Blättern : Kupferdruck ; 52 x 85 cm

Titelvariante oben: "La Lorraine, sous le nom de laquelle sont compris ... dressé sur les memoires les plus nouveaux ...".
Titelkartusche oben rechts, Massstabskartusche unten links.
Koloriert
Ryh 2609 : 21

2818 Lotharingiæ et utriusque Alsatiae in ditones minores divisarum tractibusque insertis et finitimis circumsriptarum novissima nitidissima, et accuratissima delineatio : cum privilegio / per Theodorum Danckerts. – [Ca. 1:540000]. – [Amsterdam] : [Danckerts], [nach 1696]. – 1 Karte : Kupferdruck ; 49 x 57 cm
Titel- und Massstabskartusche unten links. Koloriert. Auf Papier aufgeklebt
Ryh 2609 : 23

2819 La Lorraine et l'Alsace : avec privilege du roy pour vingt ans / par P. Duval geographe du roy. – A Paris : chez l'auteur en l'isle du Palais sur le quay de l'Orloge au coin de la ruë de Harlay, 1683. – 1 Karte : Kupferdruck ; 37 x 44 cm. – (Cartes de geographie les plus nouvelles et les plus fideles)
Ortstabelle rechts und links. Ursprungswerk: "Cartes de geographie les plus nouvelles et les plus fideles" von Pierre Duval (Paris, 1679). Koloriert
Ryh 2609 : 24

2820 Generalis Lotharingiæ vera effigies, : in qua sunt Lotharingiæ propriæ et Barrensis ducatus, episcopatus Metensis Verdunensis et Tullensis, principatus Phalsbourg, Salme et Vaudemont, comitatus Bitche Sarwerden Blamont et Rechicour aliiq[ue] tractus minores : cum privil: / auctore F. de Witt. – [Ca. 1:440000]. – Se vend a Amsterdam : chez Jean Còvens et Corneille Mortier, [zwischen 1721 und 1778]. – 1 Karte : Kupferdruck ; 49 x 58 cm
Titel- und Massstabskartusche unten links, Legende oben rechts.
Koloriert
Ryh 2609 : 26

2821 Generalis Lotharingia, dispartita in ducatum ejus proprium, et Barrensem: quorum intra fines continentur episcopatus Metensis, Tullensis, Verdunensis / per Gerard. Valk. – [Ca. 1:470000]. – [Amsterdam] : [G. Valck], [zwischen 1670 und 1690]. – 1 Karte : Kupferdruck ; 47 x 56 cm
Titelkartusche unten links, Massstabsleisten oben rechts. Koloriert
Ryh 2609 : 27

2822 La Lorraine qui comprend les duchés de Lorraine et de Bar et les balliages des eveschés et des villes de Metz, Toul et Verdun : à l'usage de Monseigneur le Duc de Bourgogne / par son tres humble et tres obejsant serviteur H: Iaillot. – [Ca. 1:580000]. – A Paris : [Alexis-Hubert Jaillot], 1696. – 1 Karte : Kupferdruck ; 45 x 60 cm
Lateinische Titelvariante oben: "Nova ducatus Lotharingiæ tabula, ad usum serenissimi Burgundiæ ducis". Koloriert
Ryh 2609 : 28

2823 La Lorraine qui comprend les duchés de Lorraine et de Bar et les balliages des eveschés et des villes de Metz, Toul, et Verdun : à l'usage de Monseigneur, le Duc de Bourgogne : avec privilege / par son tres humble et tres obejsant serviteur H: Iaillot. – [Ca. 1:590000]. – A Amsterdam : chez J. Còvens et C. Mortier, [zwischen 1721 und 1778]. – 1 Karte : Kupferdruck ; 45 x 60 cm

Lateinische Titelvariante oben: "Nova ducatus Lotharingiæ tabula, ad usum serenissimi Burgundiæ ducis". Titelkartusche oben rechts, Massstabskartusche unten links. Koloriert
Ryh 2609 : 29

2824 Les duchez de Lorraine et de Bar. : la seigneurie temporelle des evechez de Metz, de Toul, et de Verdun; ou sont remarquées les terres qui y ont esté reunies par les arrests de la chambre royale de Metz en l'an 1680 etc. : les presidiaux de Metz, de Toul, de Verdun, et de Sar-Louis; avec les bailliages de Longwy, et d'Espinal qui sont independants des presidiaux selon les edits du roy de l'an 1685 : avec privilege du roy / recueillis de divers memoires par le Sieur Tillemon : dressez et dediez a Louis le Grand roy de France et de Navarre par son tres humble et tres obeissant serviteur et fidel sujet I. B. Nolin geographe de S. A. R. Monsieur. – [Ca. 1:490000]. – A Paris : chez I. B. Nolin sur le quay de l'Horloge du Palais à l'enseigne de la place des Victoires vers le Pont Neuf, [um 1700]. – 1 Karte : Kupferdruck ; 46 x 60 cm
Titelkartusche unten links, Kartusche mit Legende und Massstabsleisten unten rechts. Koloriert
Ryh 2609 : 30

2825 Generalis Lotharingiæ ducatus tabula, : qua accuratissimè ostenduntur ducatus Lotharingiæ propriæ et Barrensis, nec non Metensis, Tullensis, Verdunensis, et alii tractus inserti et finitimi, et in quas minores ditiones subjacentes eorundem quisq[ue] divisus, : cum privil: ordin: general: Belgii fœderati / per Nicolaum Visscher. – [Ca. 1:490000]. – Amst: Bat: [Amsterdam] : [N. Visscher], [nach 1677]. – 1 Karte : Kupferdruck ; 45 x 56 cm
Titel- und Massstabskartusche unten links. Koloriert. Auf Papier aufgeklebt
Ryh 2609 : 31

2826 Generalis Lotharingiæ ducatus tabula, : qua accuratissimè ostenduntur ducatus Lotharingiæ propriæ et Barrensis, nec non Metensis, Tullensis, Verdunensis, et alii tractus inserti et finitimi, et in quas minores ditiones subjacentes eorundem quisq[ue] divisus, : cum privil: ordin: general: Belgii fœderati / per Nicolaum Visscher. – [Ca. 1:500000]. – Amst: Bat: [Amsterdam] : [N. Visscher], [nach 1677]. – 1 Karte auf 2 Blättern : Kupferdruck ; 61 x 55 cm
Titel- und Massstabskartusche unten links. Koloriert
Ryh 2609 : 32

2827 Les duchez de Lorraine et de Bar les evechez de Metz, Toul, et Verdun. : avec privilege du roy / par N. de Fer, geographe de Sa Majesté catolique et de Monseigneur le Dauphin ; P. Starck-man sculpsit. – [Ca. 1:360000]. – A Paris : chez l'auteur dans l'isle du Palais sur le quay de l'Orloge a la sphere royale, 1708. – 1 Karte : Kupferdruck ; 49 x 57 cm
Titel oben: "Les duchez de Lorraine et de Bar.". Koloriert
Ryh 2609 : 33

2828 Les duchez de Lorraine et de Bar les evechez de Metz, Toul, et Verdun. : avec privilege du roy / par N. de Fer geographe de Sa Majesté catoli.que. – [Ca. 1:360000]. – A Paris : chez Benard dans l'isle du Palais sur le quay de l'Orloge a la sphere royale, 1737. – 1 Karte : Kupferdruck ; 49 x 57 cm

Titel oben: "Les duchez de Lorraine et de Bar.". Koloriert
Ryh 2609 : 34

2829 Lotharingiæ tabula generalis : in qua ducatus Lotharingiæ et Barri nec non Metensis, Tullensis et Verdunensis episcopatus cum insertis et finitimis ditionibus exhibentur / à Ioh. Bapt. Homanno. – [Ca. 1:500000]. – Norimbergæ [Nürnberg] : [Johann Baptist Homann], [zwischen 1702 und 1715]. – 1 Karte : Kupferdruck ; 48 x 56 cm
Titel- und Massstabskartusche unten links. Koloriert
Ryh 2609 : 35

2830 Mappa geographica, in qua ducatus Lotharingiæ et Barr ut et episcopatum Metens. Tullens. Verdunens. territoria, tractusque finitimi, in suos quiq[ue] ditiones disternati sistuntur accuratissime designati : cu[m] gratia et pr. S. R. I. vicariat[us] in part. Rheni Sveviæ et juris Francon. / per Matth. Seutter s. c. m. geogr. – [Ca. 1:500000]. – Aug. Vind. [Augsburg] : [Matthäus Seutter], [zwischen 1740 und 1760]. – 1 Karte : Kupferdruck ; 49 x 56 cm
Titelkartusche unten links, Massstabskartusche unten rechts. Koloriert
Ryh 2609 : 36

2831 Mappa geographica, in qua ducatus Lotharingiæ et Barr ut et episcopatum Metens. Tullens. Verdunens. territoria, tractusque finitimi, in suos quiq[ue] ditiones disternati sistuntur accuratissime designati : cu[m] gratia et pr. S. R. I. vicariat[us] in part. Rheni Sveviæ et juris Francon. / per Tob Conrad Lotter geogr. – [Ca. 1:500000]. – Aug. Vind. [Augsburg] : [Tobias Konrad Lotter], [nach 1758]. – 1 Karte : Kupferdruck ; 48 x 57 cm
Titelkartusche unten links, Massstabskartusche unten rechts. Koloriert
Ryh 2609 : 37

2832 Lotharingia cum contiguis. : accurate curatius Christoph. Weigelio. – [Ca. 1:850000]. – Norimbergæ [Nürnberg] : [Christoph Weigel], [nach 1710]. – 1 Karte : Kupferdruck ; 26 x 33 cm
Koloriert
Ryh 2609 : 38

2833 Les estats, du Duc de Lorraine : ou sont les duchez de Lorraine et de Bar. le temporel des evechez de Metz, Toul et Verdun : dédié au roy : avec privilège / par son tres-humble, tres-obeissant, tres-fidele sujet et serviteur A Hubert Jaillot, geographe ordinaire de Sa Majesté. – Corrigé et augmenté en 1781. – [Ca. 1:180000]. – A Paris : chez le Sr. Jaillot geographe du roy joignant les grands Augustins aux deux globes, 1781. – 6 Karten : Kupferdruck ; je ca. 44 x 68 cm
Koloriert
Ryh 2609 : 39–44

2834 Le Verdunois : ou sont les prevotez dependans du balliage de l'evesché de Verdun, et de son chapitre. partie du Barrois ducal, ou balliage de St. Mihel, dans le duché de Bar, les terres adjacentes du Clermontois, de Stenay, Dun et Iametz [et]c. / par le Sr. Jaillot, geographe ordinaire du roy 174. – [Ca. 1:180000]. – [Paris] : [Alexis Hubert Jaillot], [1781]. – 1 Karte : Kupferdruck ; 44 x 68 cm. – (Les estats du Duc de Lorraine ; 1)
Titel oben. Blattnummer oben links: 1. Koloriert
Ryh 2609 : 39

2835 Le pays Messin, partie du temporel de l'evesché de Metz et partie du balliage allemand, dans le duché de Lorraine : divisez par chatellenies, prevotez [et]c. / par le Sr. Jaillot, geographe ordinaire du roy. – [Ca. 1:180000]. – [Paris] : [Alexis-Hubert Jaillot], [1781]. – 1 Karte : Kupferdruck ; 44 x 68 cm. – (Les estats du Duc de Lorraine ; 2)

Titelkartusche für ganzes Kartenwerk oben rechts. Titel unten. Blattnummer unten links: 2. Koloriert **Ryh 2609 : 40**

2836 Le Toulois : ou sont les chatellenies et les prevotés du temporel de l'evêché de Toul et de son chapitre: partie du balliage de l'evêché de Verdun. le duché de Barrois ou balliage de Bar le Duc, et partie du Bassigny, du Barrois ducal ou balliage de St. Mihel dans le duché de Bar, du balliage de Nancy dans le duché de Lorraine: et les terres adjacentes de Hattonchatel, d'Aspremont, de Vaudemont et de Commercy / par le Sr. Jaillot, geographe ordinaire du roy. – [Ca. 1:180000]. – [Paris] : [Alexis-Hubert Jaillot], [1781]. – 1 Karte : Kupferdruck ; 43 x 68 cm. – (Les estats du Duc de Lorraine ; 3)

Titel oben. Blattnummer oben links: 3. Koloriert **Ryh 2609 : 41**

2837 Partie meridionale du temporel de l'evesché de Metz; et partie des balliages de Nancy et Allemand, dans le duché de Lorraine, : divisez par chatellenies, offices, prevotez [et]c. : les terres adjacentes de Blanmont, de Salme, de Sarbourg, de Biche, [et]c. / par le Sr. Jaillot, geographe ordinaire du roy. – [Ca. 1:180000]. – [Paris] : [Alexis-Hubert Jaillot], [1781]. – 1 Karte : Kupferdruck ; 43 x 67 cm. – (Les estats du Duc de Lorraine ; 4)

Titel oben. Blattnummer oben links: 4. Koloriert **Ryh 2609 : 42**

2838 Partie du balliage de Vosge ou de Mirecour, dans le duché de Lorraine. partie du balliage de Bassigny ou Barrois Mouvant dans le duché de Bar : divisez par prevôtez, offices, seneschaussées; et autres subdivisions, ou sont exactement remarquées les enclaves et de qui elles dependent / par le Sr. Jaillot, geographe ordinaire du roy. – [Ca. 1:180000]. – [Paris] : [Alexis-Hubert Jaillot], [1781]. – 1 Karte : Kupferdruck ; 43 x 68 cm. – (Les estats du Duc de Lorraine ; 5)

Titel oben. Blattnummer oben links: 5. Koloriert **Ryh 2609 : 43**

2839 Les prevotez, offices, senéchaussée et comté, qui font partie des balliages de Vosge ou Mirecour et de Nancy, dans le duché de Lorraine : les terres adjacentes d'Épinal, de Chaté [et]c et les sources des rivières de la Moselle, de la Meurthe, de Mortagne, de Velogne [et]c. dans les montagnes de Vosges / par le Sr. Jaillot geographe ordinaire du roy. – Corrigé et augmenté en 1781. – [Ca. 1:180000]. – [Paris] : [Alexis-Hubert Jaillot], 1781. – 1 Karte : Kupferdruck ; 43 x 68 cm. – (Les estats du Duc de Lorraine ; 6)

Titel oben, Massstabskartusche unten rechts. Blattnummer oben links: 6. Koloriert **Ryh 2609 : 44**

2840 La Lorraine qui comprend les duchés de Lorraine et de Bar et de balliages des evesches et de villes de Metz, Toul et Verdun = Das Hertzogthum Lotharingen und Bar

mit denen Bischoffthümern und Stædten Metz Toul und Verdun. – [Ca. 1:590000]. – Nurnberg : verlegt bey Adam Jonathan Felseckern seel Erben, [nach 1730]. – 1 Karte : Kupferdruck ; 43 x 47 cm

Titelkartusche oben rechts, Massstabsleisten unten links. Grenzen koloriert **Ryh 2609 : 45**

2841 Les duchés de Lorraine et de Bar les evechés de Metz Toul et Verdun : dediés à Mgr. le comte de Maurepas / par son très humble et tres obeissant serviteur le Rouge ing.r géographe du roy. – [Ca. 1:440000]. – A Paris : [Le Rouge] rue des grands Augustins, 1743. – 1 Karte : Kupferdruck ; 48 x 62 cm

Koloriert **Ryh 2609 : 46**

2842 Les duchés de Lorraine et de Bar les evechés de Metz Toul et Verdun : dediés à Mgr. le comte de Maurepas / par son très humble et tres obeissant serviteur le Rouge ing.r géographe du roy. – [Ca. 1:440000]. – A Paris : chez le Sr. Desnos ingénieur géo. rue St. Jacques au globe, 1766. – 1 Karte : Kupferdruck ; 48 x 62 cm

Koloriert **Ryh 2609 : 47**

2843 Carte de la Lorraine et du Barrois dans laquelle se trouvent la généralité de Metz et autres enclaves; : dressée pour la lecture du mémoire de M. Durival l'ainé, et dédiée au roy de Pologne Duc de Lorraine et de Bar : avec privilège / par le Sr. Robert de Vaugondy géog. ord. du roy, de l'Académie royale des sciences et belles-lettres de Nancy ; [Kartuschenstecherin:] M.-C. Haussard. – [Ca. 1:400000]. – [Paris] : [s.n.], 1756. – 1 Karte : Kupferdruck ; 47 x 58 cm. – (Atlas universel / G. und D. Robert de Vaugondy)

Ursprungswerk: "Atlas universel" von G. und D. Robert de Vaugondy (Paris, erschienen 1757/58). Titel auf Kartenrückseite "Lorraine". Koloriert **Ryh 2609 : 48**

2844 La Lorraine, qui comprend les duchés de Lorraine et de Bar et les balliages des eveschés et des villes de Metz, Toul, et Verdun : avec privilège du roy / par le Sr. Sanson, geographe ordinaire du roy ; Cordier sculpsit ; [Titelkartusche:] S[imonneau]. f[ecit]. – [Ca. 1:590000]. – A Paris : chez le Sr. Jaillot geographe de Sa Majesté ioigna[n]t les grands Augustins aux deux globes, 1760. – 1 Karte : Kupferdruck ; 44 x 63 cm

Koloriert **Ryh 2609 : 49**

2845 Carte des duchés de Lorraine et Bar, de[s] évêchés de Metz, Toul, Verdun, et quelques enclaves. : dressée sur les meilleures cartes, et les plus nouvelles observations de l'Académie royale des sciences : avec priv. du roy / par le Sr. de la Fosse géog. – [Ca. 1:400000]. – A Paris : chez Basset rue St. Jacques, 1762. – 1 Karte : Kupferdruck ; 48 x 62 cm

Koloriert **Ryh 2609 : 50**

2846 Carte des gouvernements de Lorraine et d'Alsace / projetée et assujettie au ciel par M. Bonne m.e de mathem. – [Ca. 1:630000]. – A Venise : par P. Santini : chez Mr. Remondini, 1777. – 1 Karte : Kupferdruck ; 41 x

55 cm. – (Atlas universel / P. Santini, G. A. Remondini ; Vol. 1, Karte 18)

Blattnummer oben rechts: "P. I. J8". Ursprungswerk: Neuauflage des "Atlas universel" von P. Santini (Venedig, 1776) durch G. A. Remondini (Venedig, 1784). Koloriert **Ryh 2609 : 51**

2847 Li governi di Lorena, Barr, ed Alsazia : di nuova proiezione : con privilegio dell'ecclmo. senato / G. Zuliani inc ; G. V. Pasquali scr. – [Ca. 1:940000]. – Venezia : presso Antonio Zatta, [um 1788]. – 1 Karte :

Kupferdruck ; 30 x 41 cm. – (Atlante novissimo)

Titelkartusche unten rechts, Massstabsleisten oben rechts.

Numerierung oben rechts: C.XIII. Ursprungswerk: Band 1 des "Atlante novissimo" von Antonio Zatta (Venezia, ca. 1788). Auf Papier aufgeklebt. Koloriert **Ryh 2609 : 52**

2848 La Lorraine, qui comprend les duchés de Lorraine et de Bar et les balliages des éveschés et des villes de Metz, Toul, et Verdun : avec priuilege du roy / par le Sr. Jaillot géographe ordinaire du roy. – [Ca. 1:490000]. – A Paris : chez Dezauche rue des Noyers pres celle des Anglois, en 1781. – 1 Karte auf 2 Blättern : Kupferdruck ; 53 x 86 cm

Titelvariante oben: "La Lorraine, sous le nom de laquelle sont compris ... dressé sur les memoires les plus nouveaux ...". Koloriert **Ryh 2609 : 53**

2849 Le duché de Lorraine duché de Bar duché de Deux Ponts presidial de Verdun pays Messin Haute Alsace partie de l'electorat de Treves et duché de Luxembourg cour des rivierres de Mozelle de la Sarre et partie de la Meuse et du Rhin. – [Ca. 1:410000]. – A Paris : chez Crepy ruë S. Jacques a S. Pierre, 1783. – 1 Karte :

Kupferdruck ; 49 x 62 cm

Koloriert

Ryh 2609 : 54

2850 Carte de la Lorraine où l'on a distingué le pays Messin, le Verdunois et le Toulouis; le Barrois et l'Alsace / par le Sr. Delamarche géographe. – [Ca. 1:500000]. – A Paris : chez l'auteur rue du Foin St. Jacques au collège de m.tre Gervais, 1784. – 1 Karte : Kupferdruck ; 49 x 53 cm

Nullmeridiane: Paris, Ferro. Koloriert

Ryh 2609 : 55

2851 Gouvernements de Lorraine et des trois évêchés / gravé par P. F. Tardieu ; écrite par Aubert. – [Ca. 1:360000]. – [Paris] : [Mentelle], [1782]. – 1 Karte auf 4 Blättern : Kupferdruck ; 61 x 82 cm. – (Atlas nouveau / Edme Mentelle ; 28)

Titel oben rechts, Massstabsleisten unten links. Nullmeridiane:

Ferro, Paris. Numerierungen oben rechts: "No. 28", jeweils

Blattunterscheidung mit "N.O.", "N.E.", "S.O." und "S.E." (teilweise überklebt). Ursprungswerk: "Atlas nouveau" von Edme Mentelle (Paris, 1782?). Koloriert **Ryh 2609 : 56**

2852 Lotharingiae tabula generalis : in qua ducatus Lotharingiae et Barri nec non Metensis, Tullensis, et Verdunensis episcopatus cum insertis et finitimis ditionibus exhibentur. – [Ca. 1:510000]. – Augustae Vindelicorum [Augsburg] : prostat apud Ioannem Walch, [um 1800]. – 1 Karte : Kupferdruck ; 47 x 55 cm

Titel- und Massstabskartusche unten links. Koloriert **Ryh 2609 : 57**

2853 Carte de la Lorraine, du Barrois, et des trois évêchés de Metz, Toul, et Verdun : divisée par baillages; dans laquelle se trouve comprise, la généralité de Metz : a. p. d. r. / dressée, par Dezauche ing.r géog. du roi. successeur des S.rs Delisle et Phil. Buache, premiers géographes de Sa Majesté de l'Académie royale des sciences. – [Ca. 1:340000]. – A Paris : chez l'auteur rue des Noyers, 1790. – 1 Karte auf 2 Blättern : Kupferdruck ; 84 x 64 cm

Nullmeridiane: Paris, Ferro. Koloriert **Ryh 2609 : 58**

2854 Charte von Lothringen und Barr nebst den drey Bisthümern Metz, Toul und Verdun : mit kayserl. allergn. Freyheit / nach den besten französischen Charten entworfen und verbessert von F. L. Güssefeld. – [Ca. 1:510000]. – Nürnberg : bey den Homann. Erben, 1793. – 1 Karte : Kupferdruck ; 45 x 56 cm

Tabelle unten links, Legende unten rechts. Koloriert **Ryh 2609 : 59**

2855 Carte pour l'intelligence de l'histoire de Lorraine, : ou on fait observer la genealogie de ses ducs et l'ordre du gouvernement present : avec privilege de nosseigneurs les etats de Hollande et de Westfrize. – [Ca. 1:1500000]. – [Amsterdam] : [s.n.], [zwischen 1705 und 1739]. – 1 Karte : Kupferdruck ; 14 x 17 cm, Bildgröße 36 x 47 cm. – (Atlas historique / Châtelain, Gueudeville ; tome 2, no. 71)

Vorwiegend Listen (in Kartuschen) und Porträts. Numerierung oben rechts: "tom. 2. no. 71.". Ursprungswerk: "Atlas historique" von Z. Châtelain und N. Gueudeville (Amsterdam, 1705–1739).

Handschriftlicher Vermerk auf der Kartenrückseite: "... Atlas de Chatelain 1704"

Ryh 2609 : 70

6.3.10 Lothringen: Départements • Lorraine: départements

2856 Lorraine : besondere Gegenden, mehrere Departemente beisammen, einzelne Departemente. – [Versch. Orte], 1633–1795. – 26 Kt. (in Sammelband) ; 54 cm

Systematische Gliederung nach Ryhiner: Kap. 6 (Gallia), Sektion 3 (Gallia septentrionalis pars orientalis olim Austrasia et Burgundia), Bd. 10 **Ryh 2610**

2857 Nova territorii Metensis descriptio / autore Abrahamo Fabert consule urbis metensis. – [Ca. 1:150000]. – Amstelodami [Amsterdam] : excusum apud Iodocum et Henricum Hondium fratres, [1633]. – 1 Karte : Kupferdruck ; 35 x 45 cm. – (Atlas ou representation du monde universel, et des parties d'icelui)

Französische Titelvariante (in der Titeltartusche): "Messin".

Französischer Text auf der Kartenrückseite ("Le pays Messin").

Titeltartusche unten rechts, Massstabskartusche unten links. Westen oben. Seitennumerierung (Rückseite): "317" und "320" (oben), "LIII 2" (unten). Ursprungswerk: "Atlas ou representation du monde universel, et des parties d'icelui" von G. Mercator und J. Hondius (Amsterdam : H. Hondius, 1633). Koloriert **Ryh 2610 : 1**

2858 Territorivm Metense = Le pais Messin / auctore Ab. Fabert consule urbis metensis. – [Ca. 1:150000]. – Amsterdami : apud Guiljelmum et Johannem Blaeuw, [1642 oder 1643]. – 1 Karte : Kupferdruck ; 37 x 48 cm. – (Novvs Atlas, das ist Welt-beschreibung. Ander Theil)

Deutscher Text auf der Rückseite ("Metz."). Titeltasche unten rechts, Maßstabtasche unten links, Wappen oben links und rechts. Westen oben. Seitennumerierung (Rückseite): "Franckreich." und "X" (unten). Ursprungswerk: 2. Teil des "Novus Atlas" hrsg. von Joan und Cornelius Blaeu (Deutsche Ausgabe. – Amsterdam, 1642/43). Koloriert **Ryh 2610 : 2**

2859 Territorivm Metense = Le pais Messin / auctore Ab. Fabert consule urbis metensis. – [Ca. 1:150000]. – Amstelædami [Amsterdam] : apud G. Valk et P. Schenk, [zwischen 1670 und 1690]. – 1 Karte : Kupferdruck ; 36 x 47 cm

Titeltasche unten rechts, Maßstabtasche unten links, Wappen oben links und rechts. Koloriert **Ryh 2610 : 4**

2860 Le Barrois : avec priuilege pour vingt ans / par P. Du Val d'Abbeville, geographe du roy. – [Ca. 1:120000]. – A Paris : chez l'auteur en l'isle du Palais, 1677. – 1 Karte : Kupferdruck ; 52 x 40 cm. – (Cartes de geographie les plus nouvelles et les plus fideles) Ursprungswerk: "Cartes de geographie les plus nouvelles et les plus fideles" von Pierre Duval (Paris, 1679). Auf Papier aufgeklebt. Koloriert **Ryh 2610 : 5**

2861 Mediomatrici = Archidiac.nés de Metz, de Vic, et de Marsal, dans l'evesché de Metz : ou sont parties du temporel de l'evesché, et le ball.ge de Metz; du marq.sat de pont a Mouson, [et]c. : avecq privilege pour vingt ans / par N Sanson d'Abbeville geogr. ord.re du roy. – [Ca. 1:250000]. – A Paris : chez P. Mariette, 1656. – 1 Karte : Kupferdruck ; 41 x 48 cm **Ryh 2610 : 7**

2862 Mediomatrici = Archid.conné de Sarbovrg, dans l'evesché de Metz : ou sont les balliage allemand dans le dvché de Lorraine et les terres adjacentes, sc. princ.pauté de Phaltzbourg, co.té de Biche, [et]c. et les princip.tes, co.tes, et seign.ries d'Empire, Sarbruck, Bouckenom, Fenestrange, Lutzelstein, Creange [et]c. : avecq privilege pour vingt ans / par N. Sanson d'Abbeville geogr ord.re du roy. – [Ca. 1:240000]. – A Paris : chez l'auteur, 1656. – 1 Karte : Kupferdruck ; 43 x 50 cm **Ryh 2610 : 8**

2863 Mediomatrici = Archidiac.nés de Metz, de Vic, et de Marsal, dans l'evesché de Metz : ou sont parties du temporel de l'evesché, et le ball.ge de Metz; du marq.sat de Pont a Mouson, [et]c. : avec privilege pour vingt ans / par N Sanson d'Abbeville geogr. ord.re du roy. – [Ca. 1:240000]. – A Paris : ches le Sr. Robert geog. du roi quai de l'horloge, 1730. – 1 Karte : Kupferdruck ; 41 x 48 cm Weiterer Titel oben rechts: "Cours de la Moselle depuis Pont a Mousson jusqu'à Thionville". Grenzen koloriert **Ryh 2610 : 9**

2864 Mediomatrici = Archid.conné de Sarbovrg, dans l'evesché de Metz : ou sont les balliage allemand dans le dvché de Lorraine et les terres adjacentes, sc. princ.pauté de Phaltzbourg, co.té de Biche, [et]c. et les princip.tes, co.tes, et seign.ries d'Empire, Sarbruck, Bouckenom, Fenestrange, Lutzelstein, Creange [et]c. : avecq privilege pour vingt ans / par N. Sanson d'Abbeville geogr ord.re du roy. – [Ca. 1:240000]. – A Paris : chez l'auteur : chés le

Sr. Robert geog. ord. du roi quai de l'horloge, 1731. – 1 Karte : Kupferdruck ; 44 x 51 cm

Weiterer Titel oben rechts: "Cours de la Sare depuis Sarbourg jusqu'à Vaudrevange". Grenzen koloriert **Ryh 2610 : 10**

2865 Verodvni = Eves.ché de Verdun : ou sont les comté et ball.ge de Verdun: le Barrois d'vcal, ou balliage de St. Mihel; et terres adjacentes, scav' comté de Clermont, marq.sat d'Hatton Chastel, balliage d'Aspremont, seign.rie de Jametz, [et]c. : avecq privilege pour vingt ans / par N. Sanson geogr. ord.re du roy. – [Ca. 1:240000]. – A Paris : chez P. Mariette, 1656. – 1 Karte : Kupferdruck ; 41 x 47 cm **Ryh 2610 : 11**

2866 Verodvni = Eves.ché de Verdun : ou sont les comté et ball.ge de Verdun: le Barrois d'vcal, ou balliage de St. Mihel; et terres adjacentes, scav' comté de Clermont, marq.sat d'Hatton Chastel, balliage d'Aspremont, seign.rie de Jametz, [et]c. : avec privilege pour vingt ans / par N. Sanson geogr. ord.re du roy. – [Ca. 1:240000]. – A Paris : chés le Sr. Robert geographe ord. du roi quai de l'horloge, 1731. – 1 Karte : Kupferdruck ; 41 x 47 cm Weiterer Titel unten links: "Cours de la Meuse où se trouvent Commercy, St. Mihel, Verdun, Stenay, Mouson". Grenzen koloriert **Ryh 2610 : 12**

2867 Leuci = Archidia.connés de Towl, de Ligny, et Reynel, dans l'evesché de Towl : ou sont les comté, et balliage de Toul; le dvche de Barrois, ou balliage de Bar-le Duc, [et]c. : avecq privilege pour vingt ans / par N. Sanson d'Abbeville geographe ord.re de Sa Majeste ; Iohannes Somer Pruthen[us] sculpsit. – [Ca. 1:240000]. – A Paris : chez l'auteur, 1656. – 1 Karte : Kupferdruck ; 41 x 48 cm **Ryh 2610 : 13**

2868 Leuci = Archidiac.nés de Vosges, et de Vitel, dans l'evesché de Towl : ou sont le balliage de Vosge, dans le dv.ché de Lorraine: le balliage de Bassigny, dans le dv.ché de Barrois: et terres adjacentes, le comté de Vaudemont, balliages d'Espinal, Chastel de Moselle [et]c. : avecq privilege pour vingt ans / par N. Sanson d'Abbeville geogr. ord.re du roy. – [Ca. 1:240000]. – A Paris : chez P. Mariette, 1656. – 1 Karte : Kupferdruck ; 41 x 56 cm **Ryh 2610 : 15**

2869 Leuci = Archidia.connés de Towl, de Ligny, et Reynel, dans l'evesché de Towl : ou sont les comté, et balliage de Toul; le dvche de Barrois, ou balliage de Bar-le Duc, [et]c. : avec privilege pour vingt ans / par N. Sanson d'Abbeville geographe ord.re de Sa Majeste ; Iohannes Somer Pruthen[us] sculpsit. – [Ca. 1:240000]. – A Paris : chés le Sr. Robert geographe ord. du roi quai de l'horloge, 1731. – 1 Karte : Kupferdruck ; 41 x 48 cm Weiterer Titel unten rechts: "Cours de la Meuse où se trouvent Neufchatel, Vaucouleurs, Commercy, St. Mihel, Tilly, [et]c.". Grenzen koloriert **Ryh 2610 : 16**

2870 Levci. = Archidiac.né de Port, et prevosté de St. Diey, dans l'evesché de Towl : ou sont partie du temporel de l'evesché de Metz: le balliage françois, ou de Nancy, dans le dvché de Lorraine: et terres adjacentes, les comtés

de Blamont, de Salme, terres et seign.ries de Sarbourg, St. Hippolite, S.te Marie aux Mines, [et]c. / par N. Sanson d'Abbeville geographe ordinaire de Sa Majeste. – [Ca. 1:240000]. – [Paris] : chés le Sr. Robert g. du roi quai de l'horloge, 1735. – 1 Karte : Kupferdruck ; 41 x 56 cm
Weiterer Titel oben rechts: "Cours de la Moselle où se trouvent Chastel, Chaligny, Pont a Mousson, [et]c.". Grenzen koloriert

Ryh 2610 : 17

2871 Leuci = Archidiac.nés de Vosges, et de Vitel, dans l'evesché de Towl : ou sont le balliage de Vosge, dans le dv.ché de Lorraine: le balliage de Bassigny, dans le dv.ché de Barrois: et terres adjacentes, le comté de Vaudemont, balliages d'Espinal, Chastel de Moselle [et]c. / par N. Sanson d'Abbeville geogr. ord.re du roy. – [Ca. 1:240000]. – A Paris : chés le Sr. Robert g. o. du roi quai de l'horloge, 1731. – 1 Karte : Kupferdruck ; 41 x 56 cm
Weiterer Titel oben rechts: "Cours de la Moselle depuis ses sources jusqu'à Chaligny, et de la Meuse depuis sa source jusqu'à Vaucouleurs". Grenzen koloriert

Ryh 2610 : 18

2872 Civitas Leucorum sive pagus Tullensis aujourdhui = Le diocese de Toul : pour servir a l'histoire civile et ecclesiastique de ce diocese composée par le R P. Benoit gardien des capucins de Toul : avec privilege avril 1707 / par Guill. Del'Isle de l'Academie r.le des sciences. – [Ca. 1:300000]. – A Paris : chez l'auteur sur le quai de l'Horloge, 1707. – 1 Karte : Kupferdruck ; 47 x 59 cm
Koloriert

Ryh 2610 : 19

2873 Civitas Leucorum sive pagus Tullensis aujourdhui = Le diocese de Toul : pour servir a l'histoire de ce diocese : avec privil. / par Guill: de l'Isle. – [Ca. 1:310000]. – A Amsterdam : chez I. Covens et C. Mortier, [zwischen 1721 und 1778]. – 1 Karte : Kupferdruck ; 46 x 57 cm
Titel in Kartusche oben rechts und oben, Massstabskartusche unten links. Koloriert

Ryh 2610 : 20

2874 Carte des départemens de la Meuse, de la Moselle, de la Meurte, des Vôges, et du Bas Rhin : et toutes les routes et chemins de communication des villes et bourgs, ainsi que les traverses que tiennent les troupes par rapport aux etapes et les distances en lieuës d'usage dans chaque province / gravé par P. Starck-man. – [Ca. 1:900000]. – A Paris : chez le S. Desnos rue St. Jacques au globe, 1790. – 1 Karte : Kupferdruck ; 23 x 34 cm, Bildgrösse 32 x 42 cm. – (Atlas national et général de la France en 20 cartes ; Pl. 8)

Zweiter Verlagsvermerk unten: "... chez le S. Desnos, ing. géograp. et libraire de Sa Majesté le roi de Danemark, rue S. Jacques, no. 254, ...". Numerierung oben rechts: Pl. 8. Ursprungswerk: "Atlas national et général de la France en 20 cartes" bei L.-C. Desnos (Paris, 1790). Koloriert

Ryh 2610 : 21

2875 Carte de la Lorraine où l'on a distingué le pays Messin, le Verdunois et le Tulois; le Barrois et l'Alsace, : avec les routes, les anciennes divisions et les nouvelles en départemens / par C. F. Delamarche géographe et successeur de Robert de Vaugondy. – [Ca. 1:500000]. – A Paris : chez l'auteur rue du Foin St. Jacques au collège

de m.tre Gervais, 1792. – 1 Karte : Kupferdruck ; 49 x 53 cm

Nullmeridiane: Paris, Ferro. Koloriert

Ryh 2610 : 22

2876 Carte du théâtre de la guerre dans les départemens des Voges, decreté par l'Assemb. Nat. le 9 fevrier 1790, de la Meuse, idem le 30 janvier 1791, de la Mozelle, idem le 19 janvier 1790, de la Meurte, idem le 17 janvier 1790, du Bas Rhin, idem le 13 janvier 1790, et partie de celui du H.t Rhin, idem le 13 janvier 1790 : divisés en districts et subdivisés en cantons avec toutes les routes : partie de l'Allemagne, où se trouvent le duché de Deux-Ponts, le Palatinat du Rhin, et partie de la Souabe qui avoisine le Rhin / dessinée et gravée par Chaumier en 1792, d'après les décrets. – [Ca. 1:400000]. – A Paris : chez Basset rue St. Jacques au coin de celle des Mathurins ; [versch. Orte] : et chez les m.ds d'estampes de ces cinq départemens, 1792. – 1 Karte auf 2 Blättern :

Kupferdruck ; 48 x 69 cm

Liste links. Koloriert

Ryh 2610 : 23

2877 Département de la Meuse : decreté le 30. janvier 1791 par l'Assemblée nationale : divisé en 8. districts et en 79. cantons / gravé par d'Houdan. – [Ca. 1:270000]. – A Paris : au bureau de l'atlas national rue de la Harpe no. 26 : et au dépôt du dit atlas rue de la Monnoye no. 5, 1791. – 1 Karte : Kupferdruck ; 49 x 48 cm. – (Atlas national de France ; No. 28)

Liste links. Nullmeridiane: Ferro und Paris. Numerierung oben links ("No. 28"). Koloriert

Ryh 2610 : 31

2878 Département de la Moselle : decreté le 19 janvier 1790 par l'Assemblée nationale : divisé en 9. districts et 76. cantons / gravé par Doudan. – [Ca. 1:270000]. – A Paris : au bureau de l'atlas national rue de la Harpe no. 26 : et au dépôt de cet atlas rue de la Monnoye no. 5, 1790. – 1 Karte : Kupferdruck ; 48 x 64 cm. – (Atlas national de France ; No. 35)

Liste links. Nullmeridiane: Ferro und Paris. Numerierung oben links ("No. 35"). Koloriert

Ryh 2610 : 32

2879 Département de la Meurte : decreté le 27 janvier 1790 par l'Assemblée nationale : divise en 9. districts et en 74. cantons / gravé par d'Houdan. – [Ca. 1:270000]. – A Paris : au bureau de l'atlas national rue de la Harpe no. 26 : et au dépôt du dit atlas rue de la Monnoye no. 5, 1790. – 1 Karte : Kupferdruck ; 48 x 48 cm. – (Atlas national de France ; No. 27)

Liste links. Nullmeridiane: Ferro und Paris. Numerierung oben links ("No. 27"). Koloriert

Ryh 2610 : 33

2880 Département des Vosges : decreté le 9 fevrier 1790 par l'Assemblée nationale : divisé en 9 districts et en 60 cantons / gravé par d'Houdan. – [Ca. 1:270000]. – A Paris : au bureau de l'atlas national rue de la Harpe no. 26 : et au dépôt de cet atlas placé au cabinet bilbiographique rue de la Monnoye no. 5, 1790. – 1 Karte : Kupferdruck ; 48 x 51 cm. – (Atlas national de France ; No. 37)

Liste links. Nullmeridiane: Ferro und Paris. Numerierungen oben links ("No. 27") und oben rechts ("Rég. Nord-Est. 5.", "16.").
Koloriert **Ryh 2610 : 34**

2881 Département de la Meuse : divisé en 8 districts et en 79 cantons / par L. Capitaine premier ing.r de la carte générale de la France à l'observatoire. – [Ca. 1:360000]. – A Paris : [s.n.], l'an 2 de la liberté [1794]. – 1 Karte : Kupferdruck ; 41 x 32 cm. – (Atlas de la France)
Titel des Ursprungswerks und Widmung oben ("Atlas de la France dédié aux amis de la constitution"). Titel und Liste unten links.
Nullmeridiane: Paris, Ferro. Koloriert **Ryh 2610 : 35**

2882 Departement de la Meurte : divisé en 9 districts et 74 cantons. – [Ca. 1:790000]. – Se vend à Paris : au dépôt de l'Atlas national rue de la Monnoye no. 5, [um 1795]. – 1 Karte : Kupferdruck ; 17 x 16 cm
Titelkartusche und Massstabsleiste unten rechts, Legende unten links. Nullmeridiane: Paris, Ferro. Koloriert **Ryh 2610 : 36**

6.3.11 Elsass • Alsace

2883 Alsace : Generalkarten. – [Versch. Orte], 1576–1800. – 46 Kt. (in Sammelband) ; 54 cm
Systematische Gliederung nach Ryhiner: Kap. 6 (Gallia), Sektion 3 (Gallia septentrionalis pars orientalis olim Austrasia et Burgundia), Bd. 11 **Ryh 2611**

2884 [Elsass] : mitt roem: key: Maÿ Freyheitt auf 10 Jar / durch Daniel Speckel von Strasburg. – [Ca. 1:195000]. – [Köln?] : [s.n.], Jar Christ 1576. – 1 Karte auf 3 Blättern : Kupferdruck ; 36 x 113 cm
Erläuterungen oben rechts ("Elsass ist der vier prouintzen eine im teutschen Landt ..."). Westen oben. Auf Leinen geklebt **Ryh 2611 : 1–3**

1576. – 1 Blatt ; 38 x 38 cm. **Ryh 2611 : 1**

1576. – 1 Blatt ; 38 x 38 cm. **Ryh 2611 : 2**

1576. – 1 Blatt ; 38 x 40 cm. **Ryh 2611 : 3**

2885 Alsatia inferior. – [Ca. 1:460000]. – [Köln] : [Lambert Andreae], [1595]. – 1 Karte : Kupferdruck ; 14 x 22 cm. – (Hispania, Francia, Avstrasia et Helvetia)
Titelkartusche oben rechts. Westen oben. Ursprungswerk: Hispania, Francia, Avstrasia et Helvetia / von Johannes Metellus (Köln : Lambert Andreae, 1595). Auf Papier geklebt **Ryh 2611 : 4 A**

2886 Alsatia svperior. – [Ca. 1:530000]. – [Köln] : [Lambert Andreae], [1595]. – 1 Karte : Kupferdruck ; 14 x 22 cm. – (Hispania, Francia, Avstrasia et Helvetia)
Titelkartusche oben links. Westen oben. Ursprungswerk: Hispania, Francia, Avstrasia et Helvetia / von Johannes Metellus (Köln : Lambert Andreae, 1595). Auf Papier geklebt **Ryh 2611 : 4 B**

2887 Svnggoia = Svngow. – [Ca. 1:600000]. – [Köln] : [Lambert Andreae], [1595]. – 1 Karte : Kupferdruck ; 15 x 20 cm. – (Hispania, Francia, Avstrasia et Helvetia)
Titelkartusche oben rechts, Massstabsleiste unten Mitte.
Ursprungswerk: Hispania, Francia, Avstrasia et Helvetia / von Johannes Metellus (Köln : Lambert Andreae, 1595). Auf Papier geklebt **Ryh 2611 : 4 C**

2888 [Alsatia superior cum Suntgoia et Brisgoia.] Alsatia superior cu[m] Suntgoia [et] Brisgoia. : cum priuilegio / per Gerardum Mercatorem. – [Ca. 1:270000]. –

[Duisburg] : [s.n.], [1585]. – 1 Karte : Kupferdruck ; 34 x 46 cm. – (Germaniae tabule geographicae)
Lateinischer Text ("Alsatia svperior landgraviatvs, [et] Svntgoia [et] Brisgoia.") auf der Kartenrückseite. Titelkartusche unten Mitte, Massstabskartusche unten links. Westen oben. Seitennumerierung (Rückseite): "K". Ursprungswerk: "Germaniae tabule geographicae" von Gerard Mercator (Duisburg, 1585) **Ryh 2611 : 5**

2889 Alsatia inferior : cum priuilegio / per Gerardum Mercatorem. – [Ca. 1:270000]. – [Duisburg] : [s.n.], [1585]. – 1 Karte : Kupferdruck ; 34 x 41 cm. – (Germaniae tabule geographicae)
Lateinischer Text ("Alsatia inferior quintus circulus imperij, est Rheni.") auf der Kartenrückseite. Titel- und Massstabskartusche oben rechts. Westen oben. Seitennumerierung (Rückseite): "I". Ursprungswerk: "Germaniae tabule geographicae" von Gerard Mercator (Duisburg, 1585) **Ryh 2611 : 6**

2890 [Alsatia superior cum Suntgoia et Brisgoia.] Alsatia superior cu[m] Suntgoia [et] Brisgoia. : cum priuilegio / per Gerardum Mercatorem. – [Ca. 1:270000]. – [Amsterdam] : [Jodocus Hondius], [1606]. – 1 Karte : Kupferdruck ; 34 x 47 cm. – (Gerardi Mercatoris atlas sive cosmographicae meditationes de fabrica mvndi et fabricati figvra)
Lateinischer Text auf der Kartenrückseite ("Alsatia svperior landgraviatvs, et Svntgoia et Brisgoia."). Titelkartusche unten Mitte, Massstabskartusche unten links. Westen oben. Seitennumerierung (Rückseite): "231", "232" (oben), "Eeeee" (unten). Ursprungswerk: "Gerardi Mercatoris atlas sive cosmographicae meditationes de fabrica mvndi et fabricati figvra" hrsg. von J. Hondius (Amsterdam, 1606) **Ryh 2611 : 7**

2891 Alsatia inferior : cum priuilegio / per Gerardum Mercatorem. – [Ca. 1:270000]. – [Amsterdam] : [Jodocus Hondius], [1606]. – 1 Karte : Kupferdruck ; 35 x 42 cm. – (Gerardi Mercatoris atlas sive cosmographicae meditationes de fabrica mvndi et fabricati figvra)
Lateinischer Text auf der Kartenrückseite ("Alsatia inferior."). Titel- und Massstabskartusche oben rechts. Westen oben. Seitennumerierung (Rückseite): "229", "230" (oben), "Dddd" (unten). Ursprungswerk: "Gerardi Mercatoris atlas sive cosmographicae meditationes de fabrica mvndi et fabricati figvra" hrsg. von J. Hondius (Amsterdam, 1606) **Ryh 2611 : 8**

2892 Alsatia inferior = Under Elsas / autore clariss: viro Daniele Specchelio Arge[n]tinense. – [Ca. 1:350000]. – [Köln] : [Johannes Bussemacher], [1600]. – 1 Karte : Kupferdruck ; 17 x 27 cm. – (Geographisch Handtbuch)
Erläuterungen unten. Titelkartusche und Massstabsleisten oben rechts. Westen oben. Ursprungswerk: "Geographisch Handtbuch" von Matthias Quad (Köln : J. Bussemacher, 1600). Auf Papier aufgeklebt **Ryh 2611 : 9 A**

2893 Elsatia svperior = Ober Elsas. – [Ca. 1:430000]. – [Köln] : [Johannes Bussemacher], [1600]. – 1 Karte : Kupferdruck ; 17 x 27 cm. – (Geographisch Handtbuch)
Erläuterungen unten. Titelkartusche oben links. Westen oben. Ursprungswerk: "Geographisch Handtbuch" von Matthias Quad (Köln : J. Bussemacher, 1600). Auf Papier aufgeklebt **Ryh 2611 : 9 B**

2894 [Alsatia superior cum Suntgoia et Brisgoia.] Alsatia superior cu[m] Suntgoia et Brisgoia. – [Ca. 1:540000]. –

[Amsterdam] : [Cloppenburgh], [1630]. – 1 Karte : Kupferdruck ; 17 x 24 cm. – (Gerardi Mercatoris atlas sive cosmographicæ meditationes de fabrica mundi et fabricati figura ; 439)

Titel- und Massstabskartusche unten Mitte. Westen oben. Seitennumerierung oben rechts ("439"), Kapitelüberschrift oben Mitte ("Haute Alsace."). Ursprungswerk: "Gerardi Mercatoris atlas sive cosmographicæ meditationes de fabrica mundi et fabricati figura" (Amsterdam : Cloppenburgh, 1630). Teilweise koloriert. Auf Papier aufgeklebt **Ryh 2611 : 10 A**

2895 Alsatia inferior / Petrus Kærius cælavit. – [Ca. 1:550000]. – [Amsterdam] : [Cloppenburgh], [1630]. – 1 Karte : Kupferdruck ; 17 x 24 cm. – (Gerardi Mercatoris atlas sive cosmographicæ meditationes de fabrica mundi et fabricati figura ; 435)

Titel- und Massstabskartusche oben rechts. Westen oben. Seitennumerierung oben rechts ("435"), Kapitelüberschrift oben Mitte ("La Basse Alsace."). Ursprungswerk: "Gerardi Mercatoris atlas sive cosmographicæ meditationes de fabrica mundi et fabricati figura" (Amsterdam : Cloppenburgh, 1630). Grenzen koloriert. Auf Papier aufgeklebt **Ryh 2611 : 10 B**

2896 [Alsatia superior cum Svntgoia et Brisgoia.] Alsatia superior cu[m] Svntgoia [et] Brisgoia. : cum priuilegio / per Gerardum Mercatorem. – [Ca. 1:270000]. – Amstelodami [Amsterdam] : sumptib[us] Henrici Hondij, [1633]. – 1 Karte : Kupferdruck ; 35 x 46 cm. – (Atlas ou representation du monde universel, et des parties d'icelui)

Titelkartusche unten Mitte, Massstabskartusche unten links. Französischer Text auf der Kartenrückseite ("Havte Alsace landgraviat, et Svntgow et Brisgow."). Westen oben. Seitennumerierung (Rückseite): "461" und "464" (oben), "Aaaaa" (unten). Ursprungswerk: "Atlas ou representation du monde universel, et des parties d'icelui" von G. Mercator und J. Hondius (Amsterdam : H. Hondius, 1633). Koloriert **Ryh 2611 : 11**

2897 Alsatia inferior : cum priuilegio / per Gerardum Mercatorem. – [Ca. 1:270000]. – Amstelodami [Amsterdam] : excusum apud Henricum Hondium sub insigno atlantis, [1633]. – 1 Karte : Kupferdruck ; 34 x 42 cm. – (Atlas ou representation du monde universel, et des parties d'icelui)

Titel- und Massstabskartusche oben rechts. Französischer Text auf der Kartenrückseite ("La Basse Alsace."). Westen oben. Seitennumerierung (Rückseite): "457" und "460" (oben), "Zzzzz" (unten). Ursprungswerk: "Atlas ou representation du monde universel, et des parties d'icelui" von G. Mercator und J. Hondius (Amsterdam : H. Hondius, 1633). Koloriert **Ryh 2611 : 12**

2898 Alsatia landgraviatus, cum Svntgoia et Brisgoia / Ger. Mercatore auctore. – [Ca. 1:250000]. – [Amsterdam] : Guiljelm. Blaeu excudit, [1647]. – 1 Karte auf 2 Blättern : Kupferdruck ; 38 x 79 cm. – (Novvs Atlas, das ist Weltbeschreibung. [Erster Teil])

Deutscher Text ("Elsasz.") auf der Kartenrückseite. Titelkartusche oben rechts, 2 Massstabskartuschen unten links. Westen oben. Numerierungen auf der Rückseite: "60" (oben), "Teutschlandt" und "Nnn" (unten). Ursprungswerk: 1. Teil des "Novus Atlas" hrsg. von Willem und Joan Blaeu (Deutsche Ausgabe. – Amsterdam, 1647). Koloriert **Ryh 2611 : 13**

2899 Vtriusquæ Alsatia superioris ac inferioris nova tabvla. – [Ca. 1:370000]. – Amstelodami [Amsterdam] :

sumptibus Ioannis Ianssonii, [um 1680]. – 1 Karte : Kupferdruck ; 37 x 53 cm. – (Joannis Janssonii novus atlas)

Titelkartusche oben rechts, Wappenkartuschen oben Mitte, Massstabskartusche unten Mitte. Westen oben. Ursprungswerk: "Joannis Janssonii novus atlas", Bd. 1 (Amsterdam, um 1680) **Ryh 2611 : 14**

2900 Alsatia inferior. – [Ca. 1:430000]. – [Frankfurt a.M.] : [Merian], [erstmal 1643]. – 1 Karte : Kupferdruck ; 19 x 29 cm. – (Topographia Alsatiae etc.) Westen oben. Ursprungswerk: "Topographia Alsatiae etc." hrsg. von Matthäus Merian bzw. seinen Erben (Frankfurt a. M., erstmal 1643). Auf Papier aufgeklebt **Ryh 2611 : 16 A**

2901 Alsatia landgraviatus cum Svntgoia et Brisgoia. – [Ca. 1:550000]. – [Frankfurt a. M.] : [Merian], [erstmal 1643]. – 1 Karte : Kupferdruck ; 22 x 38 cm. – (Topographia Alsatiae etc.)

Westen oben. Ursprungswerk: "Topographia Alsatiae etc." hrsg. von Matthäus Merian bzw. seinen Erben (Frankfurt a. M., erstmal 1643). Auf Papier aufgeklebt **Ryh 2611 : 16 B**

2902 Superioris Alsatia nec non Brisigavia et Svntgaviae geographica tabula, : in qua subjacentia territoria distincte ostenduntur, : cum privil: ordin: general: Belg: fœd.ti / ex conatibus Nicolai Visscher. – [Ca. 1:280000]. – [Amsterdam] : nunc apud Petrum Schenk jun, [nach 1726]. – 1 Karte : Kupferdruck ; 45 x 55 cm
Titel- und Massstabskartusche Mitte rechts. Koloriert **Ryh 2611 : 17**

2903 Landgraviatus Alsatia inferioris novissima tabula, : in qua simul marchionatus Badensis, Ortenavia cætera[ue] tam lotharingica quam alia confinia, : cum privilegio ordinum general: Belgii fœderati / accuratissimè describuntur per Nicolaum Visscher. – [Ca. 1:280000]. – [Amsterdam] : nunc apud Petrum Schenk iunior, [nach 1726]. – 1 Karte : Kupferdruck ; 45 x 55 cm
Titel- und Massstabskartusche unten rechts. Koloriert **Ryh 2611 : 18**

2904 L'Alsace, ou conquestes du roy, en Allemagne, tant deçà que delà le Rhein : avec les estats de Souabe, scitués sur le Rhein, possédés tant par la mai.son d'Austri.che que par les marquis de Bade : avec privilege pour 20 ans / présentée a Sa Majesté tres chrestienne, par son tres humble, et tres obeissant, et tres fidel sujet, G. Sanson. – [Ca. 1:320000]. – A Paris : chez l'auteur, 1666. – 1 Karte : Kupferdruck ; 56 x 41 cm
Koloriert **Ryh 2611 : 20**

2905 Alsatia superioris et inferioris accuratissima geographica descriptio / Georgio Friderico Meyero, basil: geographo et ingr. – [Ca. 1:200000]. – [Basel] : [s.n.], anno 1677. – 1 Karte auf 3 Blättern : Kupferdruck ; 43 x 156 cm
Erläuterungen ("Alsatia.") oben rechts. Nordwesten oben. Auf Papier aufgeklebt **Ryh 2611 : 21**

2906 Alsatia superioris et inferioris accuratissima geographica descriptio / autor erat Georg. Fridericus Meyerus, celebris geographus et architectus basil. – Correcta et aucta Basileæ anno 1703. – [Ca. 1:200000]. –

Basileæ [Basel] : apud Joh: Lucam Hoffman[n]um, 1703. – 1 Karte auf 3 Blättern : Kupferdruck ; 43 x 156 cm
Erläuterungen ("Alsatia.") oben rechts. Erstmals 1677 erschienen.
Nordwesten oben. Grenze koloriert **Ryh 2611 : 22**

2907 Alsatiae superioris et inferioris accuratissima geographica descriptio / per Iacobum de Sandrart. – Correcta et aucta Basileæ anno 1702, recusa Norimbergæ eodem anno. – [Ca. 1:250000]. – Norimbergæ [Nürnberg] : [Jakob von Sandrart], 1702. – 1 Karte auf 2 Blättern : Kupferdruck ; 34 x 119 cm
Erläuterungen ("Alsatia.") oben rechts. Nordwesten oben.
Handschriftlicher Vermerk auf der Rückseite: "Alsatia per Mayer verkleinert ... per Sandrart" **Ryh 2611 : 23**

2908 L'Alsace : divisée en ses principales parties; dressée sur les memoires les plus nouveaux : avec priuilege du roy, pour vingt ans / par le Sr. Sanson geographe ordinaire du roy. – [Ca. 1:250000]. – A Paris : chez H. Iaillot joignant les grands Augustins aux deux globes, 1692. – 1 Karte auf 2 Blättern : Kupferdruck ; 78 x 55 cm
Titelvariante oben: "L'Alsace divisée ... parties, sçavoir les landgraviats de la Haute et Basse Alsace, et le Suntgow, ou sont subdivisés la prevosté de Haguénaw, l'evesché de Strasbourg, l'abbaye de Murbach, et ce qui appartient av comte de Hanaw, al'orient du Rhein fo.t encor le Breisgow l'Ortnaw, et le marquisat de Bade". Koloriert **Ryh 2611 : 29**

2909 L'Alsace : divisée en ses principales parties sçavoir les landgraviats de la Haute, et Basse Alsace et le Suntgaw : avec privilege du roy / par le Sr. Sanson, geographe ordinaire du roy ; Cordier sculpsit ; [Kartuschen:] S[imonneau]. f[ecit]. – [Ca. 1:320000]. – A Paris : chez le Sr. Iaillot geographe de Sa Majesté joignant les grands Augustins aux deux globes, [1696?]. – 1 Karte : Kupferdruck ; 63 x 44 cm
Koloriert **Ryh 2611 : 31**

2910 L'Alsace : divisée en ses principales parties sçavoir les landgraviats de la Haute, et Basse Alsace et le Suntgaw / par le Sr. Sanson, geographe ordinaire du roy ; Cordier sculpsit ; [Kartuschen:] S[imonneau]. f[ecit]. – Vue et augmentée en 1782. – [Ca. 1:320000]. – A Paris : chés Basset rue St. Jacques au coin de celle des Mathurins à l'image S.te Genevieve, 1782. – 1 Karte : Kupferdruck ; 63 x 44 cm
Koloriert **Ryh 2611 : 32**

2911 Utriusque Alsatiae, landgraviatus ducatus Dupontii, et Spirensis episcopatus, nova tabula : quâ simul ostenditur pars meridionalior circuli Rhenani superioris : cum privil. potentiss. d. d. ordin. hollandiae westfrisiae[ue] / per F. de Witt. – [Ca. 1:380000]. – Amstelodami [Amsterdam] : [F. de Wit], [nach 1688]. – 1 Karte : Kupferdruck ; 47 x 55 cm
Nebenkarte unten links ("Ducatus Dupontii pars septentrionalis", 14 x 17 cm). Titeltartusche oben rechts, Massstabsleisten oben links. Westen oben. Koloriert **Ryh 2611 : 33**

2912 Utriusque Alsatiae, landgraviatus ducatus Dupontii, et Spirensis episcopatus, nova tabula : quâ simul ostenditur pars meridionalior circuli Rhenani superioris :

cum privil. potentiss. d. d. ordin. hollandiae westfrisiae[ue] / per F. de Witt. – [Ca. 1:380000]. – Amstelodami [Amsterdam] : ex officina I. Covens et C. Mortier, [zwischen 1721 und 1778]. – 1 Karte : Kupferdruck ; 47 x 55 cm
Nebenkarte unten links ("Ducatus Dupontii pars septentrionalis", 14 x 17 cm). Titeltartusche oben rechts, Massstabsleisten oben links. Westen oben. Koloriert **Ryh 2611 : 34**

2913 Le theatre de la guerre sur le Haut Rhein : contenant l'Alsace divisée en Haute et Basse et le Suntgow partie du palatinat du Rhein le duché des Deux-Ponts, le marquisat de Bade, l'Ortenaw, le Briscow la Forest Noire et les quatre villes forestieres les confins de Lorraine et de Souabe : avec privil. du roy / dressée et dediée a Sa Majesté par son tres humble serviteur et fidel sujet I. B. Nolin ; I. B. T. Rousseau sculpsit. – [Ca. 1:390000]. – A Paris : chés I. B. Nolin geographe ordinaire du roy sur le quay de l'Horloge du palais a l'enseigne de la place des Victoires vers le Pont Neuf ; et a Bruxelles ches I. Leonard libraire rüe de la cour, 1703. – 1 Karte : Kupferdruck ; 61 x 45 cm
Koloriert **Ryh 2611 : 35**

2914 Partie du Haut Rhein, où se trouvent la Haute et Basse Alsace, Suntgow, Briscow, Ortenaw, et partie des marquisats de Baden : dediée a Monseigneur le Dauphin : avec privilege du roy / dressés sur les memoires de D. Speckel par N. de Fer. – [Ca. 1:270000]. – A Paris : chez le Sr. de Fer dans l'isle du Palais sur le quay de l'Orloge à la sphere royale, 1702. – 1 Karte auf 2 Blättern : Kupferdruck ; 100 x 35 cm
Mit Route und militärischen Lagern des Feldzugs von 1690.
Koloriert. Auf Papier aufgeklebt **Ryh 2611 : 36–37**
1702. – 1 Blatt ; 51 x 39 cm. **Ryh 2611 : 36**
La Haute Alsace, le Suntgow et le Briscow. – 1702. – 1 Blatt ; 52 x 38 cm.
Titel oben **Ryh 2611 : 37**

2915 Superioris atque inferioris Alsatiae tabula perquam accurata et exacta; : proximis regionib. iucunde huic insertis, annexis[ue] : cum privileg. ord. gen. holl. et westfri. / ex conatibus P. Schenk. – [Ca. 1:350000]. – [Amsterdam] : [Pieter Schenk], [nach 1686]. – 1 Karte : Kupferdruck ; 55 x 48 cm
Titel- und Massstabskartusche oben links. Koloriert **Ryh 2611 : 38**

2916 Carte de la Haute et Basse Alsace Suntgaw, Briscow, Ortenaw et partie des marquisats de Baden, / dressées sur les memoires les plus récents ; Iac. Andr. Fridrich sc. A. V. – [Ca. 1:280000]. – A Strasbourg : chez I. R. Doulseker, 1727. – 1 Karte auf 3 Blättern : Kupferdruck ; 90 x 34 cm
Koloriert **Ryh 2611 : 40**

2917 Landgraviatus Alsatiae tam superioris quam inferi[oris] : cum utroque marchionatu Badensi ut et tractu Herciniae Silvæ ac ditione quatuor urbium Silvestr / editore Ioh: Baptista Homanno. – [Ca. 1:350000]. – Norimbergæ [Nürnberg] : [Johann Baptist Homann],

[zwischen 1702 und 1715]. – 1 Karte : Kupferdruck ; 57 x 47 cm

Titelkartusche und Massstabsleiste oben links. Koloriert
Ryh 2611 : 41

2918 Alsatia landgraviatus : cum utroque marchionatu Badensi, Sundgovia Brisgovia, magno tractu Herciniæ Silvæ et ditone IV. urbium Silvestrium : cu. grat. et pr. S. R. I. vicariat[us]. in partib[us] Rheni, Sveviæ, et juris Franconici / cura et sumtibus Matth. Seutteri s. c. m. g. august. – [Ca. 1:350000]. – [Augsburg] : [Matthäus Seutter], [zwischen 1740 und 1760]. – 1 Karte : Kupferdruck ; 57 x 48 cm

Titelkartusche und Massstabsleiste oben links. Koloriert
Ryh 2611 : 42

2919 Topographia Alsatia, Svngoiæ, et Brisgoiæ / H. J. Bodenehr sculps. – [Ca. 1:540000]. – Aug. [Augsburg] : [Johann Georg Bodenehr], 1678. – 1 Karte : Kupferdruck ; 23 x 36 cm

Gebäudeansicht oben rechts ("Leopoldobvrgym", 6 x 10 cm), Titel und weitere Nebenkarte unten links. Westen oben. Koloriert
Ryh 2611 : 43

2920 Alasatia superior et inferior III. tabulis delineata : cum finitimis episcopatus, ducatus, principatus, et marchionatus, abbatibus, comitatibus, urbibus, olim imperialibus et aliis civitatibus / exhibita per Iaque Michal, capitaneum et ingenieur, ; sculpta à Matthæo Seuttero, chalcographo august. – [Ca. 1:80000]. – [S.l.] : [s.n.], [zwischen 1710 und 1730]. – 1 Karte auf 3 Blättern : Kupferdruck ; 56 x 173 cm

Titelkartusche oben rechts, Massstabkartusche oben links. Westen oben. Koloriert. Auf Papier aufgeklebt
Ryh 2611 : 44–46

[Zwischen 1710 und 1730]. – 1 Blatt ; 62 x 59 cm. **Ryh 2611 : 44**

[Zwischen 1710 und 1730]. – 1 Blatt ; 62 x 59 cm. **Ryh 2611 : 45**

[Zwischen 1710 und 1730]. – 1 Blatt ; 62 x 62 cm. **Ryh 2611 : 46**

2921 Landgraviatus Alsatia tam superioris quam infer[ioris] : cum utroque marchionatu Badensi ut et tractu Herciniæ Silvæ ac ditone quatuor urbium Silvestr. – [Ca. 1:490000]. – [S.l.] : [s.n.], [ca. 1730]. – 1 Karte : Kupferdruck ; 41 x 34 cm

Titelkartusche und Massstabsleiste oben links. Koloriert.
Handschriftlicher Vermerk auf dem Registerblatt des Sammelbandes: "... von Kauffer"
Ryh 2611 : 47

2922 Superioris atque inferioris Alsatia tabula perquam accurata et iucunde huic insertis, annexisque : / ex conatibus Tob: Conr: Lotter calcogr. – [Ca. 1:360000]. – Aug. Vind. [Augsburg] : [Tobias Konrad Lotter], [nach 1758]. – 1 Karte : Kupferdruck ; 54 x 47 cm

Titelkartusche und Massstabsleisten oben links. Koloriert
Ryh 2611 : 48

2923 Alsatia tam superior, quam inferior una cum Svndgovia, : utraque in suos status provinciales divisa [et] ex subsidiis veteribus Speklianianis æque ac recentioribus delineata / studio Homannianorum Heredum. – [Ca. 1:170000]. – [Nürnberg] : [Homännische Erben], [nach 1730]. – 1 Karte auf 2 Blättern : Kupferdruck ; 110 x 37 cm

Titelkartusche oben links, Massstabsleisten rechts. Nullmeridian: Ferro. Koloriert
Ryh 2611 : 49

2924 Le cours du Rhin de Bâle à Hert près Philisbourg contenant l'Alsace et partie du Brisgau : suivant les dernières observations de M.rs de l'academie des sciences, dedié à Messire Paul Esprit Feydeau Chevalier S.gr de Brou ... : avec privilège du roy 1745 / par son très humble et très obeissant serviteur le Rouge ing.nr géographe du roy et de S. A. S. Monseigneur le comte de Clermont. – Corrigée et augmentée de 800 articles en 1772. – [Ca. 1:100000]. – A Paris : chés le Sr. Le Rouge rue des grands Augustins, 1772. – 1 Karte auf 5 Blättern : Kupferdruck ; 71 x 252 cm

Nordwesten oben. Blätter jeweils oben links numeriert. Koloriert
Ryh 2611 : 52–56

1. – 1772. – 1 Blatt ; 76 x 52 cm. **Ryh 2611 : 52**

2. – 1772. – 1 Blatt ; 75 x 52 cm. **Ryh 2611 : 53**

3. – 1772. – 1 Blatt ; 77 x 52 cm. **Ryh 2611 : 54**

4. – 1772. – 1 Blatt ; 76 x 52 cm. **Ryh 2611 : 55**

5. – 1772. – 1 Blatt ; 77 x 52 cm. **Ryh 2611 : 56**

2925 L'Alsace : divisée en Haute et Basse et le Sundgau : avec privilege / par le Sr. Robert geographe ordinaire du roy ; [Kartusche:] E. Haussard sculp. – [Ca. 1:210000]. – [Paris] : [s.n.], 1754. – 1 Karte : Kupferdruck ; Gesamtrösse 47 x 68 cm. – (Atlas universel / G. und D. Robert de Vaugondy)

Linke Bildseite: unteres Elsass (47 x 34 cm), rechte Bildseite: oberes Elsass und Sundgau (47 x 34 cm). Ursprungswerk: "Atlas universel" von G. und D. Robert de Vaugondy (Paris, erschienen 1757/58). Titel auf Kartenrückseite: "Alsace". Koloriert

Ryh 2611 : 57

2926 Carte des grandes routes et principales communications de la province d'Alsace / gravé par Weis. – [Ca. 1:300000]. – [S.l.] : [s.n.], [um 1800]. – 1 Karte auf 2 Blättern : Kupferdruck ; 27 x 75 cm

Titel oben rechts, Legende oben links, Massstabsleisten unten Mitte. Westen oben. Koloriert
Ryh 2611 : 58

2927 Gouvernement d'Alsace / gravé par P. F. Tardieu ; écrit par Dubuisson. – [Ca. 1:490000]. – [Paris] : [Mentelle], [1782]. – 1 Karte : Kupferdruck ; 42 x 31 cm. – (Atlas nouveau / Edme Mentelle ; 29)

Titel unten rechts, Massstabsleisten oben links. Nullmeridiane: Ferro, Paris. Numerierungen oben rechts: "29.". Ursprungswerk: "Atlas nouveau" von Edme Mentelle (Paris, 1782?). Koloriert

Ryh 2611 : 59

2928 La province d'Alsace : divisée en territoires et seigneuries suivant son ancienne constitution germanique : tracée et corrigée sur la grande carte academique de Paris publiée en 1745 : ad comitia S. R: imp: legati civit: col: / gravée par Iean Mayr, graveur en lettres et imprimeur en cuivre. – [Ca. 1:180000]. – A Ratisbonne [Regensburg] : [Johann Mayr] ; [Dresden?] : sumptibus Lud: de Winckellmann, 1791. – 1 Karte auf 2 Blättern : Kupferdruck ; 42 x 126 cm

Legende links. Nordwesten oben. Koloriert
Ryh 2611 : 60

2929 Carte von Lottringen Elsass, Franche Comté Schweizerland und Württemberg. – [Ca. 1:850000]. – Nürnberg : bey Christoph Riegel, [zwischen 1680 und 1714]. – 1 Karte : Kupferdruck ; 47 x 62 cm
Titel- und Massstabskartusche oben rechts. Koloriert **Ryh 2611 : 61**

6.3.12 Elsass: Départements • Alsace: départements

2930 Alsace : Departemente, besondere Teile und Gegenden. – [Versch. Orte], 1633–1815. – 23 Kt. (in Sammelband) ; 54 cm
Systematische Gliederung nach Ryhiner: Kap. 6 (Gallia), Sektion 3 (Gallia septentrionalis pars orientalis olim Austrasia et Burgundia), Bd. 12
Ryh 2612

2931 Département du Haut Rhin : décrété le 13 janvier 1790 par l'Assemblée nationale : divisé en 3 districts et en 25 cantons / gravé par d'Houdan. – [Ca. 1:270000]. – A Paris : au bureau de l'atlas national rue de la Harpe no. 26 : et au dépôt de cet atlas rue de la Monnoye no. 5, 1790. – 1 Karte : Kupferdruck ; 48 x 48 cm. – (Atlas national de France ; No. 29)
Liste links. Nullmeridiane: Ferro und Paris. Numerierung oben links ("No. 29"). Koloriert **Ryh 2612 : 1**

2932 Département du Bas Rhin : décrété le 13. janvier 1790 par l'Assemblée nationale : divisé en 4. districts et en 30. cantons / gravé par d'Houdan. – [Ca. 1:270000]. – A Paris : au bureau de l'atlas national rue de la Harpe no. 26 : et au dépôt du dit atlas rue de la Monnoye no. 5, 1790. – 1 Karte : Kupferdruck ; 49 x 48 cm. – (Atlas national de France ; No. 25)
Liste links. Nullmeridiane: Ferro und Paris. Numerierung oben links ("No. 25"). Koloriert **Ryh 2612 : 2**

2933 Gouvernement d'Alsace : avec les grandes routes. – [Ca. 1:510000]. – A Paris : chez le Sr. Desnos ing. géograp. et libraire de Sa Majesté le roi de Danemark rue St. Jacques no. 254 ..., 1790. – 1 Karte : Kupferdruck ; 35 x 24 cm, Bildgröße 42 x 32 cm. – (Atlas national et général de la France en 20 cartes ; Pl. 10)
Verlagsvermerk rechts, zweiter Verlagsvermerk in der Titeltartusche: "rue St. Jacques au globe". Numerierung oben rechts: Pl. 10. Ursprungswerk: "Atlas national et général de la France en 20 cartes" bei L.-C. Desnos (Paris, 1790). Koloriert **Ryh 2612 : 3**

2934 Departement du Bas Rhin : divisé en 4 districts et 30 cantons. – [Ca. 1:790000]. – Se vend à Paris : au dépôt de l'Atlas national rue de la Monnoye no. 5, [um 1800]. – 1 Karte : Kupferdruck ; 16 x 15 cm
Titel und Massstabsleiste unten rechts. Nullmeridiane: Ferro, Paris. Koloriert **Ryh 2612 : 4 A**

2935 Departement du Haut Rhin : divisé en 3 districts et 25 cantons. – [Ca. 1:790000]. – Se vend à Paris : au dépôt de l'Atlas national rue de la Monnoye no. 5, [um 1800]. – 1 Karte : Kupferdruck ; 16 x 14 cm
Titel und Massstabsleiste unten rechts. Nullmeridiane: Ferro, Paris. Koloriert **Ryh 2612 : 4 B**

2936 Carte des départemens du Haut et Bas-Rhin : avec leurs subdivisions en districts : conformément aux décrets de l'Assemblée nationale constituante aux années 1789, 1790 et 1791. – [Ca. 1:320000]. – A Paris : chez Basset rue St. Jacques au coin de celle des Mathurins ; se trouve à Strasbourg : chez Baltazar Buffa ; et à Colmar : chez Jacques Fontaine fils, 1791 [?]. – 1 Karte : Kupferdruck ; 64 x 44 cm
Erläuterungen und Massstabsleisten oben links, Titeltartusche unten rechts. Koloriert **Ryh 2612 : 5**

2937 Département du Haut Rhin : divisé en 3 districts et en 25 cantons / par L. Capitaine premier ingénieur de la carte générale de la France à l'observatoire. – [Ca. 1:350000]. – A Paris : [s.n.], l'an 4. me de la liberté [1796]. – 1 Karte : Kupferdruck ; 35 x 39 cm. – (Atlas de la France)
Titel des Ursprungswerks und Widmung oben ("Atlas de la France dédié aux amis de la constitution"). Titel, Massstabsleiste und Liste unten rechts. Nullmeridiane: Paris, Ferro. Koloriert **Ryh 2612 : 6**

2938 Département du Bas Rhin : divisé en 4 districts et en 30 cantons / par L. Capitaine premier ingénieur de la carte générale de la France à l'observatoire. – [Ca. 1:360000]. – A Paris : [s.n.], l'an 3 de la liberté [1795]. – 1 Karte : Kupferdruck ; 40 x 35 cm. – (Atlas de la France)
Titel des Ursprungswerks und Widmung oben ("Atlas de la France dédié aux amis de la constitution"). Titel, Massstabsleiste und Liste unten rechts. Nullmeridiane: Paris, Ferro. Koloriert **Ryh 2612 : 7**

2939 Die Departemente des Ober- und Nieder-Rheins oder das ehemalige Elsass, nebst den angrenzenden Ländern : worinn nur der Sitz der Gerichte, und die Hauptorte der Präfecturen, Unterpräfecturen und Cantone angezeigt sind / gesetzt von Wilhelm Haas in Basel, 1800. – [Ca. 1:890000]. – Strasburg : bey F. R. Salzmann, IX Jahr der Fränk. Rep. [1801]. – 1 Karte : Typometrie ; 17 x 31 cm
Westen oben. Koloriert **Ryh 2612 : 12**

2940 [Bistum Basel]. – [Ca. 1:180000]. – [S.l.] : [s.n.], [um 1796]. – 1 Karte : Kupferdruck ; 33 x 45 cm
Nebenkarte (Gebietsbezeichnungen) unten rechts, Massstabsleiste (ohne Angabe der Masseinheit) unten Mitte. Ortszeichnungen in französischer Sprache. Koloriert (die Kolorierung zeigt den Zustand des Bistums nach 1792) **Ryh 2612 : 26**

2941 Lauf des Birs-Flusses von seinem Vrsprung an bis an seinen Ausfluss in den Rhein = Cours de la Birse depuis sa source jusques à son embouchure dans le Rhin : cum priv. / Em. Büchel del. ; D. Herrliberger exc. – [Ca. 1:180000]. – Zürich : D. Herrliberger, 1756. – 1 Karte : Kupferdruck ; 27 x 14 cm. – (Neue und vollständige Topographie der Eidgenossenschaft / David Herrliberger ; 183)
Südwesten oben. Numerierung oben rechts: "183.". Ursprungswerk: "Neue und vollständige Topographie der Eydgnosschaft ...", von David Herrliberger, Band 2 (Basel, 1758) **Ryh 2612 : 27**

2942 Carte de la prévoté de Moutier Grandval. – [Ca. 1:140000]. – [S.l.] : [s.n.], [vor 1815]. – 1 Manuskriptkarte ; 30 x 46 cm

Koloriert. Titel unten links, Massstabsleiste unten rechts

Ryh 2612 : 28

2943 Carte von Erguel / entworfen und gezeichnet von A. Stapfer Aidemajor ; vervolstendigt durch V. E. Thellung von Courtlari Hauptman[n] ; radiert von J. Scheurman[n]. – [Ca. 1:36000]. – [Zürich] ; [Leipzig] : [Ziegler], [1806]. – 1 Karte : Kupferdruck ; 40 x 54 cm
Nebenkarten oben links (Ober-Erguel, 5 x 11 cm) und oben rechts ("Uebersicht der Gegend vom Bielersee bis nach Aarberg", ca. 1:120000, 11 x 23 cm). Die Karte erschien in: "Militärische Aufsätze" von V. E. Thellung von Courtelary (Zürich ; Leipzig, 1806)

Ryh 2612 : 29

2944 Tribocci = Eves.ché de Strasbourg. Basse Alsace : avec privilege pour vingt ans / par le S. Sanson geogr. ord.re du roy ; Somer sculp. – [Ca. 1:240000]. – A Paris : chés le Sr. Robert geog. du roi quai de l'horloge, 1731. – 1 Karte : Kupferdruck ; 39 x 49 cm
Koloriert

Ryh 2612 : 32

2945 Sequani Latobrigi = Part. septentr. de l'eves.ché de Basle et partie de l'ev.ché de Constance. Haute Alsace, Sungow, Brisgow [et]c. : avec privilege pour vingt ans / par le Sr. Sanson d'Abbeville geogr. ord.re de S. M.te ; N Laleman fecit. – [Ca. 1:240000]. – A Paris : chés le Sr. Robert geog. du roi quai de l'horloge du Palais, 1731. – 1 Karte : Kupferdruck ; 40 x 43 cm
Koloriert

Ryh 2612 : 34

2946 Territorium Argentoratense / Petrus Kærius cælavit. – [Ca. 1:100000]. – [Amsterdam] : Ioannes Janssonius excudit, [um 1680]. – 1 Karte : Kupferdruck ; 36 x 48 cm. – (Joannis Janssonii novus atlas)
Titel- und Massstabskartusche unten links, Wappen oben rechts. Osten oben. Ursprungswerk: "Joannis Janssonii novus atlas", Bd. 1 (Amsterdam, um 1680)

Ryh 2612 : 35

2947 Territorium Argentoratense. – [Ca. 1:100000]. – [Oxford] : apud Janssonio-Waesbergios Mosem Pitt et Stephanum Swart, [1681]. – 1 Karte : Kupferdruck ; 36 x 48 cm. – (The English Atlas ; [vol. 2], no. 44)
Titel- und Massstabskartusche unten links, Wappen oben rechts. Osten oben. Numerierung oben rechts: "XLIV". Ursprungswerk: "The English Atlas" hrsg. von M. Pitt, S. Swart und J. Janssonius van Waesbergen (Oxford, 1680–1683)

Ryh 2612 : 36

2948 Carte du district de Montbeliard et terres limitrophes : les limites y sont designées conformement à la convention signé a Paris le 21. may 1786 / gravé par Weis à Strasb. – [Ca. 1:70000]. – Strasbourg : [s.n.], [um 1786]. – 1 Karte : Kupferdruck ; 52 x 45 cm
Titel oben, Massstabsleiste unten links

Ryh 2612 : 37

2949 Argentorati territorium, vulgo Strasburger Gebiet : cum maximâ episcopat[us] cognominis, ac occidentaliori Badensis marchionatus parte [et]c. : cum privilegio potentissimorum d. d. ordinum hollandiæ [et] west frisïæ / auctore Carolo Allard Amstelo Batavo. – [Ca. 1:120000]. – Te Amsterdam : by I. Cövens et C. Mortier, [zwischen 1721 und 1778]. – 1 Karte : Kupferdruck ; 46 x 57 cm

Titel oben Mitte, Massstabsleisten oben links, Legende oben rechts. Koloriert

Ryh 2612 : 38

2950 Chorographia Argentorati Alsatïæ metropolis : cu. priv. s. vic. in part. Rhen. Suev. et Franc. jur. / sculpta et excusa a Matthæo Seuttero s. c. m. geogr. – [Ca. 1:85000]. – Aug. Vindel. [Augsburg] : [Matthäus Seutter], [zwischen 1740 und 1760]. – 1 Karte : Kupferdruck ; 47 x 56 cm
Titelkartusche unten rechts, Massstabsleiste oben rechts. Koloriert

Ryh 2612 : 39

2951 Plan de Strasbourg et ses environs / exacté appré une carte nouvelle de Cassini. – [Ca. 1:25000]. – A Kriegshaber pres d'Augsbourg : chez Fietta et Comp, anno 1793 ce 7 novbr. – 1 Plan : Kupferdruck ; 44 x 54 cm
Titel oben Mitte, Massstabsleiste unten links. Koloriert

Ryh 2612 : 40

2952 Les environs de Landau : avec priv. du roy / par N. de Fer geographe de Sa Majesté catholique et de Monseig. le Dauphin ; C. Inselin sculpsit. – [Ca. 1:130000]. – [Paris] : [Nicolas de Fer], 1702. – 1 Karte : Kupferdruck ; 23 x 33 cm. – (Le théâtre de la guerre dessus et aux environs du Rhein)
Ursprungswerk: "Le théâtre de la guerre dessus et aux environs du Rhein" von Nicolas de Fer (Paris, 1702). Grenze koloriert. Auf Papier aufgeklebt

Ryh 2612 : 41 A

2953 Les environs des deux Brisachs / par N. de Fer geog. de Sa Majesté catolique et de Monseigneur le Dauphin ; C. Inselin sculpsit. – [Ca. 1:130000]. – [Paris] : [Nicolas de Fer], [1702]. – 1 Karte : Kupferdruck ; 23 x 33 cm. – (Le théâtre de la guerre dessus et aux environs du Rhein)
Titel oben, Massstabsleiste oben links. Ursprungswerk: "Le théâtre de la guerre dessus et aux environs du Rhein" von Nicolas de Fer (Paris, 1702). Teilweise koloriert. Auf Papier aufgeklebt

Ryh 2612 : 41 B

6.3.13 Burgund • Burgundy

2954 Utriusque Burgundiae, Bourgogne duché : cartes générales. – [Versch. Orte], 1585–1782. – 37 Kt. (in Sammelband) ; 54 cm
Systematische Gliederung nach Ryhiner: Kap. 6 (Gallia), Sektion 3 (Gallia septentrionalis pars orientalis olim Austrasia et Burgundia), Bd. 13

Ryh 2613

2955 Vtrivsque Bvrgvndiæ, tum ducatus tum comitatus, descriptio. – [Ca. 1:750000]. – Amsterdami : apud Guiljelmum Blaeu, [1642 oder 1643]. – 1 Karte : Kupferdruck ; 37 x 49 cm. – (Novvs Atlas, das ist Weltbeschreibung. Ander Theil)
Deutscher Text auf der Rückseite ("Die Graffschafft Burgund.").
Titelkartusche unten rechts, Massstabskartusche unten Mitte. Seitennumerierung (Rückseite): "25" (oben), "Franckreich." und "Z" (unten). Ursprungswerk: 2. Teil des "Novus Atlas" hrsg. von Joan und Cornelius Blaeu (Deutsche Ausgabe. – Amsterdam, 1642/43). Koloriert

Ryh 2613 : 1

2956 Vtrivsque Bvrgvndiæ, tum ducatus tum comitatus, descriptio. – [Ca. 1:750000]. – Amsterdami : apud G.

Valk et P. Schenk, [zwischen 1670 und 1690]. – 1 Karte : Kupferdruck ; 37 x 48 cm
Titelkartusche unten rechts, Massstabskartusche unten Mitte.
Koloriert **Ryh 2613 : 3**

2957 Vtrivsqve Bvrgvndiæ tum ducatus tum comitatus descriptio. – [Ca. 1:1100000]. – [Frankfurt a. Main] : [Caspar Merian], [erstmalig 1654]. – 1 Karte : Kupferdruck ; 24 x 32 cm. – (Topographia circvli Bvrgvndici)
Titelkartusche unten rechts, Massstabsleisten unten Mitte.
Ursprungswerk: "Topographia circvli Bvrgvndici" von Caspar Merian (Frankfurt a. M., erstmalig 1654 erschienen). Koloriert. Auf Papier aufgeklebt **Ryh 2613 : 4**

2958 Les deux Bourgognes duché, et comté. la Bresse, [et]c. la souveraineté de Dombes, le Nivernois [et]c. : aueq priuilege pour vingt ans / par N. Sanson d'Abbeuille geogr. du roy ; R. Cordier s. – [Ca. 1:860000]. – [Paris] : [s.n.], 1648. – 1 Karte : Kupferdruck ; 36 x 49 cm
Koloriert **Ryh 2613 : 5**

2959 Carte des gouvernements de Bourgogne, de Franche Comté et de Lyonnois / projetée et assujettie au ciel par Mr. Bonne m.tre de mathém. à Paris 1771 ; par P. Santini. – [Ca. 1:650000]. – A Venise : chez Mr. Rem.i, 1777. – 1 Karte : Kupferdruck ; 56 x 42 cm. – (Atlas universel / P. Santini, G. A. Remondini ; Vol. 1, Karte 19) Blattnummer unten rechts: "P. I. J9". Ursprungswerk: Neuauflage des "Atlas universel" von P. Santini (Venedig, 1776) durch G. A. Remondini (Venedig, 1784). Koloriert **Ryh 2613 : 6**

2960 Li governi di Borgogna della Franca Contea e del Lyonnois : di nuova proiezione : con privilegio dell'ecmo senato / G. Zuliani inc. ; G. V. Pasquali scr. – [Ca. 1:960000]. – Venezia : presso Antonio Zatta, 1777. – 1 Karte : Kupferdruck ; 40 x 30 cm. – (Atlante novissimo) Numerierung oben rechts: "C.XI.". Ursprungswerk: Band 1 des "Atlante novissimo" von Antonio Zatta (Venezia, ca. 1788). Auf Papier aufgeklebt. Koloriert **Ryh 2613 : 7**

2961 Gouvernements de Bourgogne et de Franche-Comté / gravé par P. F. Tardieu ; écrit par Dubuisson. – [Ca. 1:440000]. – [Paris] : [Mentelle], [1782]. – 1 Karte auf 4 Blättern : Kupferdruck ; 61 x 82 cm. – (Atlas nouveau / Edme Mentelle ; 37 et 38)
Titel oben rechts, Massstabsleisten und Erläuterungen unten rechts. Nullmeridiane: Ferro, Paris. Numerierungen oben rechts: "37 et 38", jeweils Blattunterscheidung mit "N.O.", "N.E.", "S.O." und "S.E." (teilweise überklebt). Ursprungswerk: "Atlas nouveau" von Edme Mentelle (Paris, 1782?). Handschriftlicher Vermerk auf der Kartenrückseite: "... par Mentelle". Koloriert **Ryh 2613 : 8**

2962 Bvrgvndia ducatus : cum priuilegio / per Gerardum Mercatore[m]. – [Ca. 1:660000]. – [Duisburg] : [s.n.], [1585]. – 1 Karte : Kupferdruck ; 31 x 44 cm. – (Galliae tabule geographicae)
Lateinischer Text ("Bvrgvndia, dvcatvs.") auf der Kartenrückseite. Titelkartusche oben rechts, Massstabskartusche unten Mitte. Westen oben. Seitennumerierung (Rückseite): "I". Ursprungswerk: "Galliae tabule geographicae" von Gerard Mercator (Duisburg, 1585)
Ryh 2613 : 11

2963 Bvrgvndia ducatus : cum priuilegio / per Gerardum Mercatore[m]. – [Ca. 1:660000]. – [Amsterdam] : [Jodocus Hondius], [1606]. – 1 Karte : Kupferdruck ; 31 x 44 cm. – (Gerardi Mercatoris atlas sive cosmographicae meditationes de fabrica mvndi et fabricati figvra)
Lateinischer Text auf der Kartenrückseite ("Bvrgvndia dvcatvs."). Titelkartusche oben rechts, Massstabskartusche unten Mitte. Westen oben. Seitennumerierung (Rückseite): "156", "157" (oben), "Rrr" (unten). Ursprungswerk: "Gerardi Mercatoris atlas sive cosmographicae meditationes de fabrica mvndi et fabricati figvra" hrsg. von J. Hondius (Amsterdam, 1606) **Ryh 2613 : 12**

2964 Bvrgvndia ducatus : cum priuilegio / per Gerardum Mercatore[m]. – [Ca. 1:650000]. – [Amsterdam] : [Henricus Hondius], [1633]. – 1 Karte : Kupferdruck ; 31 x 44 cm. – (Atlas ou representation du monde universel, et des parties d'icelui)
Französischer Text auf der Kartenrückseite ("Le dvche de Bovrgoigne."). Titelkartusche oben rechts, Massstabskartusche unten Mitte. Westen oben. Seitennumerierung (Rückseite): "325" und "328" (oben), "Nnnn" (unten). Ursprungswerk: "Atlas ou representation du monde universel, et des parties d'icelui" von G. Mercator und J. Hondius (Amsterdam : H. Hondius, 1633). Koloriert **Ryh 2613 : 13**

2965 Bvrgvndiæ dvcatvs = Bourgogne duche. – [Ca. 1:1200000]. – [Köln] : [Lambert Andreae], [um 1595]. – 1 Karte : Kupferdruck ; 15 x 20 cm. – (Hispania, Francia, Avstrasia et Helvetia)
Titelkartusche oben rechts, Massstabsleiste unten rechts. Westen oben. Ursprungswerk: Hispania, Francia, Avstrasia et Helvetia / von Johannes Metellus (Köln : Lambert Andreae, 1595). Auf Papier aufgeklebt **Ryh 2613 : 14 A**

2966 Bvrgvndiae inferioris, qvæ dvcatvs nomine censetvr, desc: : in qua omnes locorum ac fluuiorum distantiae ad amussim dimensæ comperientur. – [Ca. 1:820000]. – [Köln] : [Johannes Bussemacher], 1592. – 1 Karte : Kupferdruck ; 19 x 24 cm. – (Geographisch Handtbuch)
Titelkartusche unten links, Massstabsleiste rechts. Ursprungswerk: "Geographisch Handtbuch" von Matthias Quad (Köln : J. Bussemacher, 1600). Auf Papier aufgeklebt **Ryh 2613 : 14 B**

2967 Bvrgvndia ducatus. – [Ca. 1:1200000]. – [Amsterdam] : [Cloppenburgh], [1630]. – 1 Karte : Kupferdruck ; 17 x 24 cm. – (Gerardi Mercatoris atlas sive cosmographicae meditationes de fabrica mundi et fabricati figura ; 283)
Titelkartusche oben rechts, Massstabsleiste unten Mitte. Westen oben. Seitennumerierung oben rechts ("283"), Kapitelüberschrift oben Mitte ("Le duche de Bourgogne."). Ursprungswerk: "Gerardi Mercatoris atlas sive cosmographicae meditationes de fabrica mundi et fabricati figura" (Amsterdam : Cloppenburgh, 1630). Grenzen koloriert. Auf Papier aufgeklebt **Ryh 2613 : 14 C**

2968 Le duche de Bovrgoigne et comte de Charolois. – [Ca. 1:590000]. – Imprime a Amsterdam : chez Iosse Hondius, [um 1630]. – 1 Karte : Kupferdruck ; 36 x 48 cm
Titelkartusche oben rechts, Massstabskartusche oben links. Westen oben. Koloriert **Ryh 2613 : 15**

2969 Carte dv dvché de Bourgogne. – [Ca. 1:500000]. – [Paris] : [C. Tassin], [1634]. – 1 Karte : Kupferdruck ;

35 x 49 cm. – (Les cartes generales de toutes les provinces de France)

Titelkartusche Mitte rechts, Massstabskartusche unten Mitte, Windrose Mitte links. Nordosten oben. Numerierung oben rechts: 4. Ursprungswerk: "Les cartes generales de toutes les provinces de France" von Christophe Tassin (Paris, 1634). Auf Papier aufgeklebt
Ryh 2613 : 16

2970 Gouvernement general du duché de Bourgogne, comté de Bresse, pays de Bvge, Valromey, et Gex [et]c. / par Mr. Samson geographe du roy [i. e. Nicolas Sanson]. – [Ca. 1:890000]. – Amstelodami [Amsterdam] : apud G. Valk et P. Schenk, [zwischen 1670 und 1690]. – 1 Karte : Kupferdruck ; 40 x 50 cm

Titelkartusche oben rechts, Massstabskartusche unten links. Koloriert
Ryh 2613 : 19

2971 Ducatus Bvrgvndiæ nova descriptio : cum privilegio potentiss. d. d. ordinum hollandiæ et westfrisiæ / divisa, correcta, et edita per F. de Witt. – [Ca. 1:570000]. – Amstelodami [Amsterdam] : [F. de Wit], [nach 1688]. – 1 Karte : Kupferdruck ; 44 x 54 cm

Titelkartusche unten rechts, Massstabskartusche unten links. Osten oben. Koloriert. Handschriftliche Numerierung oben rechts: "20"
Ryh 2613 : 21

2972 Ducatus Bvrgvndiæ nova descriptio : cum privilegio potentiss. d. d. ordinum hollandiæ et westfrisiæ / divisa, correcta, et edita per F. de Witt. – [Ca. 1:570000]. – Amstelodami [Amsterdam] : ex officina I. Covens et C. Mortier, [zwischen 1721 und 1778]. – 1 Karte : Kupferdruck ; 44 x 54 cm

Titelkartusche unten rechts, Massstabskartusche unten links. Osten oben. Koloriert
Ryh 2613 : 22

2973 Le gouvernement general du duché de Bourgogne et de la Bresse, : ou sont divisez onze grands balliages et dix balliages subalternes : dedié a tres-haut tres-excellent et tres-puissant prince Monseigneur Louis Duc de Bourbon prince du sang ... : avec privilege de Sa Majesté / par son tres-humble et tres-obeissant serviteur H. Jaillot geographe ordinaire du roy. – [Ca. 1:290000]. – A Paris : chez le Sr. Jaillot geographe ordinaire du roy joignant les grands Augustins au deux globes, 1708. – 2 Karten : Kupferdruck ; zus. 91 x 68 cm

Koloriert
Ryh 2613 : 24–25

2974 Partie septentrionale du duché et gouvernement general de Bourgogne; : avec privilege de Sa Majesté / par le Sr. Jaillot, geographe ordinaire du roy. – [Ca. 1:290000]. – A Paris : chez le Sr. Jaillot geographe ordinaire du roy joignant les grands Augustins au deux globes, 1708. – 1 Karte : Kupferdruck ; 45 x 68 cm. – (Le gouvernement general du duché de Bourgogne et de la Bresse)

Koloriert
Ryh 2613 : 24

2975 Partie meridionale du duché et gouvernement general de Bourgogne; / par le Sr. Jaillot geographe ordinaire du roy. – [Ca. 1:290000]. – A Paris : [Jaillot] joignant les grands Augustins au 2 globes, [1708]. –

1 Karte : Kupferdruck ; 46 x 68 cm. – (Le gouvernement general du duché de Bourgogne et de la Bresse)

Titelkartusche der Gesamtkarte unten links, Blatttitel oben. Koloriert
Ryh 2613 : 25

2976 Carte du duché de Bourgogne et des comtez en dependans : dressée par l'ordre de M.rs les elus generaux de la provin.ce sur un grand nombre de memoires m. s. envoyéz par M.rs les elus et encore sur ceux de M.rs Languet de Sivry de Mr. Canut [et]c.] : le tout assujeti aux observations astronomiques : avec privilege / par Guillaume Del'Isle de l'Academie r.le des sciences ; Desrosiers sc. ; [Titelkartusche:] N. Guerard inue. et fecit. – [Ca. 1:250000]. – A Paris : chez le Sr. Del'Isle sur le quay de l'Horloge, 1709. – 2 Karten : Kupferdruck ; zus. 91 x 62 cm

Erläuterungen unten links. Koloriert
Ryh 2613 : 28–29

2977 Partie septentrionale du duche de Bourgogne : avec privilege / par Guillaume Del'Isle de l'Academie royale des sciences ; Desrosiers sc. – [Ca. 1:250000]. – A Paris : chez le Sr. Del'Isle sur le quay de l'Horloge, [1709]. – 1 Karte : Kupferdruck ; 46 x 62 cm. – (Carte du duché de Bourgogne et des comtez en dependans)

Titel unten, Massstabskartusche oben links, Kartusche mit Legende oben rechts. Koloriert
Ryh 2613 : 28

2978 Partie meridionale du duché de Bourgogne : avec privilege / par Guillaume Del'Isle de l'Academie r.le des sciences ; Desrosiers sc. ; [Kartusche:] N. Guerard inue. et fecit. – [Ca. 1:250000]. – [Paris] : [Guillaume Delisle], 1709. – 1 Karte : Kupferdruck ; 46 x 62 cm. – (Carte du duché de Bourgogne et des comtez en dependans)

Titel oben, Titelkartusche der Gesamtkarte unten rechts, Erläuterungen unten links. Koloriert
Ryh 2613 : 29

2979 Carte du duché de Bourgogne et des comtez en dependans : dressée par l'ordre de M.rs les elus generaux de la provin.ce sur un grand nombre de memoires m. s. envoyéz par M.rs les elus et encore sur ceux de M.rs Languet de Sivry de Mr. Canut [et]c.] : le tout assujeti aux observations astronomiques : avec privilege du roi / par Guillaume Del'Isle de l'Academie r.le des sciences ; Ph. Buache p. g. d. r. d. l'A. r. d. s. gendre de l'auteur ; Desrosiers sc. ; [Titelkartusche:] N. Guerard inue. et fecit. – [Ca. 1:250000]. – A Paris : chez Dezauche grav.r successeur des S.rs Del'Isle et Buache premiers géographes du roi rue des Noyers, 1780. – 2 Karten : Kupferdruck ; zus. 90 x 61 cm

Erläuterungen unten links. Koloriert
Ryh 2613 : 30–31

2980 Partie septentrionale du duché de Bourgogne : avec privilege du roi / par Guillaume Del'Isle de l'Academie royale des sciences ; Ph. Buache p. g. d. r. d. l'A. r. d. s. gendre de l'auteur ; Desrosiers sc. – [Ca. 1:250000]. – A Paris : chez Dezauche graveur successeur des S.rs Del'Isle et Buache 1.ers géographes du roi rue des Noyers, [1780]. – 1 Karte : Kupferdruck ; 45 x 61 cm. – (Carte du duché de Bourgogne et des comtez en dependans)

Titel unten, Massstabskartusche oben links, Legendenkartusche oben rechts. Koloriert
Ryh 2613 : 30

2981 Partie meridionale du duché de Bourgogne : avec privilege du roi / par Guillaume Del'Isle premier geographe du roy de l'Academie r.le des sciences ; Ph. Buache p. g. d. r. d. l'A. r. d. s. gendre de l'auteur ; Desrosiers sc ; [Kartusche:] N. Guerard inue. et fecit. – [Ca. 1:250000]. – A Paris : chez Dezauche grav.r successeur des S.rs Del'Isle et Buache premiers géographes du roi rue des Noyers, 1780. – 1 Karte : Kupferdruck ; 45 x 61 cm. – (Carte du duché de Bourgogne et des comtez en dependans)
Titel oben, Titeltkartusche der Gesamtkarte unten rechts, Erläuterungen unten links. Koloriert **Ryh 2613 : 31**

2982 Carte du duché de Bourgogne et des comtez en dependans : dressée par l'ordre de M.rs les elus generaux de la province sur un grand nombre de memoires m. s. envoyéz par M.rs les elus et encore sur ceux de M.rs Languet de Sivry de Mr. Canut [et]c. : le tout assujeti aux observations astronomiques / par Guillaume Del'Isle de l'Academie royale des sciences. – [Ca. 1:250000]. – A Amsterdam : chez J. Covens et C. Mortier, [zwischen 1721 und 1778]. – 2 Karten : Kupferdruck ; zus. 89 x 61 cm
Titeltkartusche unten rechts, Erläuterungen unten links. Koloriert **Ryh 2613 : 32–33**

2983 Partie septentrionale du duche de Bourgogne / par Guillaume Del'Isle de l'Academie royale des sciences. – [Ca. 1:250000]. – A Amsterdam : chez J. Covens et C. Mortier geographes, [zwischen 1721 und 1778]. – 1 Karte : Kupferdruck ; 45 x 60 cm. – (Carte du duché de Bourgogne et des comtez en dependans)
Titel oben, Massstabskartusche oben links, Kartusche mit Legende oben rechts. Koloriert **Ryh 2613 : 32**

2984 Partie meridionale du duche de Bourgogne / par Guillaume Del'Isle premier geographe du roy de l'Academie royale des sciences. – [Ca. 1:250000]. – A Amsterdam : chez J. Covens et C. Mortier, [zwischen 1721 und 1778]. – 1 Karte : Kupferdruck ; 45 x 60 cm. – (Carte du duché de Bourgogne et des comtez en dependans)
Titel oben, Titeltkartusche der Gesamtkarte unten rechts, Erläuterungen unten links. Koloriert **Ryh 2613 : 33**

2985 Le gouvernement de Bourgogne : selon les dernieres observations astronomiques : avec privilege du haut vicariat dans les parties du Rhin, Suabe et Franconie / gravé par Matthieu Seutter, graveur de Sa Majeste imper. ; Tob. Conr. Lotter sculpsit. – [Ca. 1:250000]. – A Augsborg : [Matthäus Seutter], [zwischen 1740 und 1760]. – 2 Karten : Kupferdruck ; zus. 91 x 56 cm
Titeltkartusche unten rechts, Erläuterungen unten links. Koloriert **Ryh 2613 : 34–35**

2986 Partie septentrionale du duché de Bourgogne / T. C. Lotter sc. Aug. – [Ca. 1:250000]. – [Augsburg] : [Matthäus Seutter], [zwischen 1740 und 1760]. – 1 Karte : Kupferdruck ; 45 x 56 cm. – (Le gouvernement de Bourgogne)

Titel unten, Kartusche mit Massstabsleiste und Legende oben links. Koloriert **Ryh 2613 : 34**

2987 Partie meridionale du duché de Bourgogne : avec privilege du haut vicariat dans les parties du Rhein, Suabe et Franconie / Matthieu Seutter ; Tob. Conr. Lotter sculpsit. – [Ca. 1:250000]. – A Augsborg : [Matthäus Seutter], [zwischen 1740 und 1760]. – 1 Karte : Kupferdruck ; 47 x 56 cm. – (Le gouvernement de Bourgogne)
Titel oben, Titeltkartusche der Gesamtkarte unten rechts, Erläuterungen unten links. Koloriert **Ryh 2613 : 35**

2988 Le gouvernement general du duché de Bourgogne et Bresse, et la souveraineté de Dombes : avec privilege du roy / tirés de divers memoires par N. de Fer geographe de Sa Majesté catolique ; P. Starck-man sculpsit. – [Ca. 1:410000]. – A Paris : chez l'auteur dans l'Isle du Palais sur le quay de l'Orloge a la sphere royale, 1712. – 1 Karte : Kupferdruck ; 66 x 48 cm
Koloriert **Ryh 2613 : 36**

2989 Partie septentrionale du gouvernement général de Bourgogne : ou se trouvent l'Auxerrois, les bailliages de Semur en Auxois, de Chatillon-sur-Seyne, ou de la Montagne, de Bar-sur-Seyne, d'Autun, de Dijon, partie de celui de Chalon-sur-Saone et du Charolois : avec privilege / par le Sr. Robert geographe ordinaire du roi ; gravé par Delahaye l'ainé. – [Ca. 1:350000]. – [Paris] : [G. et D. Robert de Vaugondy], 1752. – 1 Karte : Kupferdruck ; 47 x 49 cm. – (Atlas universel / G. und D. Robert de Vaugondy)
Ursprungswerk: "Atlas universel" von G. und D. Robert de Vaugondy (Paris, erschienen 1757/58). Titel auf Kartenrückseite "Bourgogne septen". Koloriert **Ryh 2613 : 38**

2990 Partie meridionale du gouvernement gen.l de Bourgogne : où se trouvent les bailliages d'Autun, et de Chalon, le Mâconois, la Bresse et le Bugey divisés en leurs mandemens. Gouvernement general du Lyonois : divisé en Lyonois, Forez et Beaujolois : avec privilege / par le Sr. Robert géographe ord. du roy ; [Kartusche:] E. Haussard sculp. – [Ca. 1:350000]. – [Paris] : [G. et D. Robert de Vaugondy], 1752. – 1 Karte : Kupferdruck ; 47 x 53 cm. – (Atlas universel / G. und D. Robert de Vaugondy)
Ursprungswerk: "Atlas universel" von G. und D. Robert de Vaugondy (Paris, erschienen 1757/58). Titel auf Kartenrückseite "Bourgogne merid.ale". Koloriert **Ryh 2613 : 39**

2991 Gouvernement general militaire de Bourgogne qui comprend le duché de Bourgogne, divisé en tous ses presidiaux et bailliages et les provinces de Bresse et de Bugei / dressé sur les dernieres observations par J. B. Nolin geographe ; gravée par Vallet. – [Ca. 1:450000]. – A Paris : chez Longchamps rue S. Jacques à l'enseigne de la place des Victoires, 1758. – 1 Karte : Kupferdruck ; 63 x 51 cm
Koloriert. Auf Papier aufgeklebt **Ryh 2613 : 40**

2992 Partie septentrionale du duché et gouvernement général de Bourgogne : comprenant les baillages de Bar-sur-Seine, d'Auxerre, d'Avalon, de Semur-en-Auxois, de Chatillon, de Dijon, d'Auxonne, de St. Jean-de Losne, de Nuis, de Beaune, d'Arnay-le Duc, d'Autun et quelques enclaves / par le Sr. Delafosse géographe. – [Ca. 1:310000]. – A Paris : chez Basset rue St. Jacques, 1764. – 1 Karte : Kupferdruck ; 47 x 65 cm
Blattnummer oben rechts: 20. Koloriert **Ryh 2613 : 41**

2993 Partie méridionale du duché et gouvernement général de Bourgogne : comprenant les baillages de Bourbon-Lancy, Mont-Cenis, Charolles, Châlons, Macon, Semur-en-Brienois, partie de celui d'Autun, la Bresse, divisée en ses 25. mandemens, le Bugey en ses 10. la principauté de Dombes, [et]. / dressée sur les observations astronomiques et les opérations trigonometriques de M.rs de l'Acad.e roy.e des sciences par le Sr. Delafosse géographe. – [Ca. 1:310000]. – A Paris : chez Basset rue St. Jacques, 1764. – 1 Karte : Kupferdruck ; 47 x 65 cm
Blattnummer oben rechts: 19. Koloriert **Ryh 2613 : 42**

2994 Partie septentrionale du duché de Bourgogne : ou se trouvent les baillages de Bar sur seine, d'Auxerre, d'Avalon, de Semur en Auxois, de Chatillon, de Dijon, d'Auxonne, de S. Jean de Losne, de Nius, de Beaune, d'Arnay le Duc, et d'Autun, et pays enclavés : suivant les n.les obs.s / par J. B. Nolin géographe du roy. – [Ca. 1:320000]. – A Paris : chés Mondhare rue S. Jacques, [um 1780]. – 1 Karte : Kupferdruck ; 46 x 63 cm
Titelkartusche oben rechts, Massstabsleiste unten rechts. Koloriert **Ryh 2613 : 43**

2995 Carte de la partie méridionale du duche et gouver.t général de Bourgogne : qui comprant les baillages de Bourbon-Lancy, Mont Cenis, Charolles, Macon, Chalons, Semur en Brienois, partie de celui d'Autun la Bresse divisée en ses 25 mandemens, le Bugey en ses 10. la principaute de Dombes [et]c. – [Ca. 1:330000]. – A Paris : chez Mondhare rue St. Jacques, 1782. – 1 Karte : Kupferdruck ; 45 x 63 cm
Koloriert. Handschriftlicher Vermerk auf der Rückseite: "... par Nolin chez Mondhare" **Ryh 2613 : 44**

2996 Le duché de Bourgogne et partie de la Bresse / dressée sur les memomoires de Vit et de Vischer et augmenter sur les memoires les plus nouveaux. – [Ca. 1:360000]. – A Paris : chez Crepy rue St. Jacques a S. Pierre pres la rue de la parcheminerie, 1780. – 1 Karte : Kupferdruck ; 64 x 47 cm
Koloriert **Ryh 2613 : 45**

6.3.14 Burgund: Départements • Burgundy: départements

2997 Bourgogne duché : cartes des départements, cartes spéciales. – [Versch. Orte], 1633–1793. – 26 Kt. (in Sammelband) ; 54 cm
Systematische Gliederung nach Ryhiner: Kap. 6 (Gallia), Sektion 3 (Gallia septentrionalis pars orientalis olim Austrasia et Burgundia), Bd. 14 **Ryh 2614**

2998 Département de la Côte d'Or : décrété le 20 janvier 1790. par l'Assemblée nationale divisé en 7 districts et en 88 cantons / gravé par d'Houdan. – [Ca. 1:270000]. – A Paris : au dépôt de l'Atlas national de France rue de la Monnoye no. 5, 1790. – 1 Karte : Kupferdruck ; 49 x 48 cm. – (Atlas national de France ; [No. 12])
Liste links. Nullmeridiane: Ferro und Paris. Koloriert. Am unteren Rand beschnitten **Ryh 2614 : 1**

2999 Département de Saône et Loire : décrété le 20. janvier 1790. par l'Assemblée nationale et divisé en 7. districts et 89. cantons / gravé par d'Houdan. – [Ca. 1:270000]. – A Paris : au bureau de l'Atlas national rue de la Harpe no. 26 ; et au dépôt de cet atlas place au cabinet bibliographique rue de la Monnoye no. 5, 1790. – 1 Karte : Kupferdruck ; 49 x 55 cm. – (Atlas national de France ; No. 43)
Liste links. Nullmeridiane: Ferro und Paris. Numerierung oben links ("No. 43") und oben rechts ("Rég. Est. 8. 28."). Koloriert **Ryh 2614 : 2**

3000 Carte des départemens de la Côte d'Or, de Saone et Loire, de la Haute Saone, du Doubs, du Jura, de l'Ain, et de la partie sud de celui d'Yonne : avec toutes les routes et les distances en lieuës d'usage dans ces pays / par Mr. Brion i. g. du roy. – [Ca. 1:1100000]. – A Paris : chez le S. Desnos ing. géograp. et libraire de Sa Majesté le roi de Danemark rue St. Jacques no. 254 ..., 1790. – 1 Karte : Kupferdruck ; 25 x 34 cm, Bildgrösse 32 x 42 cm. – (Atlas national et général de la France en 20 cartes ; Pl. 11)
Numerierung oben rechts: Pl. 11. Ursprungswerk: "Atlas national et général de la France en 20 cartes" bei L.-C. Desnos (Paris, 1790). Koloriert **Ryh 2614 : 3**

3001 Carte des départemens de Saone et Loire, du Jura et de l'Ain, : avec partie de ceux de la Nièvre, de la Côte d'Or, de la Haute Saone, du Doubs, de l'Isere, de Rhone et Loire et du M.t Blanc / dessinée et revue en 1793 par C. J. Chaumier. – [Ca. 1:320000]. – A Paris : chez Basset m.d d'estampes rue St. Jacques au coin de celle des Mathurins à S.te Genevieve, 1793. – 1 Karte auf 2 Blättern : Kupferdruck ; 62 x 66 cm
Tabelle unten links. Koloriert **Ryh 2614 : 4**

3002 Carte du département de la Côte d'Or, : décrété par l'Assemblée nationale le 20 janvier 1790. / dessiné et gravé par C. J. Chaumier. – [Ca. 1:310000]. – A Paris : chez Basset march.d d'estampes rue St. Jacques au coin de celle des Mathurins ; et dans le département : chez les principaux libraires et march.ds d'estampes, 1793. – 1 Karte : Kupferdruck ; 47 x 65 cm
Tabelle unten links. Koloriert **Ryh 2614 : 5**

3003 Carte geometrique des environs de l'estang de Longpendu, d'ont leau tombe dans l'Ocean et dans la Mediterranee comprenant grand part du comte du Charolois / par Ian van Damme Sr. d'Amendale. – [Ca. 1:90000]. – [Amsterdam] : [Henricus Hondius], [1633]. – 1 Karte : Kupferdruck ; 36 x 48 cm. – (Atlas ou representation du monde universel, et des parties d'icelui)

Französischer Text auf der Kartenrückseite ("Le comte de Charolois."). Titel- und Massstabskartusche unten links. Osten oben. Seitennumerierung (Rückseite): "325" (oben), "Nnnn 2" (unten). Ursprungswerk: "Atlas ou representation du monde universel, et des parties d'icelui" von G. Mercator und J. Hondius (Amsterdam: H. Hondius, 1633). Koloriert **Ryh 2614 : 31**

3004 Les environs de l'estang de Longpendv, comprenant vne grande partie du comté de Charolois / par Jean van Damme Sr. d'Amendale. – [Ca. 1:90000]. – [Amsterdam]: [Joan und Cornelis Blaeu], [1642 oder 1643]. – 1 Karte: Kupferdruck; 36 x 48 cm. – (Novvs Atlas, das ist Weltbeschreibung. Ander Theil)

Deutscher Text auf der Rückseite ("Caroloesivm oder Charolois."). Titeltartusche unten links, Massstabskartusche unten rechts. Osten oben. Seitennumerierung (Rückseite): "Franckreich." und "Y" (handschriftlich, unten). Ursprungswerk: 2. Teil des "Novus Atlas" hrsg. von Joan und Cornelius Blaeu (Deutsche Ausgabe. – Amsterdam, 1642/43). Koloriert **Ryh 2614 : 32**

3005 Les environs de l'estang de Longpendv, comprenant vne grande partie du comté de Charolois / par Jean van Damme Sr. d'Amendale; AvBroeck fecit. – [Ca. 1:90000]. – Amstelod. [Amsterdam]: Joannes Janssonius excud., [um 1680]. – 1 Karte: Kupferdruck; 36 x 48 cm. – (Joannis Janssonii novus atlas)

Titeltartusche unten links, Massstabskartusche unten rechts. Osten oben. Ursprungswerk: "Joannis Janssonii novus atlas", Bd. 2 (Amsterdam, erschienen um 1680) **Ryh 2614 : 33**

3006 Senones = Diocese d'Auxerre: divisé en ses archidiaconés et archiprêtres / par le Sr. Sanson geog. ord. du roy; corrigé par Mr. l'abbé le Beuf chanoine et sous-chantre de l'eglise cathedrale; dédié a Monseigneur Monseigneur l'illustrissime et reverendissime pere en dieu Messire Charles de Caylus évêque d'Auxerre par son tres humble et tres obeissant serviteur Robert geog. ord. du roy. – [Ca. 1:240000]. – A Paris: chés le Sr. Robert geog. ord. du roy sur le quay de l'horloge du palais, [um 1740]. – 1 Karte: Kupferdruck; 39 x 50 cm

Titeltartusche oben Mitte, Massstabsleisten unten links. Zweiter Titel oben rechts: "Comté et baillage d'Auxerre et baillage d'Avallon de la generalité de Dijon. Eslection de Glen, et de Clamecy, de la generalité d'Orleans, de la Charité sur Loire de la generalité de Bourges, et de Vezelay de la generalité de Paris". Koloriert **Ryh 2614 : 35**

3007 Ædui = Partie septentrionale de l'evesché d'Autun: balliage d'Auxois dans le duché et gouvern. de Bourgogne: avecq privilege pour vingt ans / par le Sr. Sanson d'Abbeville geogr. ord.re du roy. – [Ca. 1:240000]. – A Paris: ches le S. Robert geographe du roy quai de l'Horloge, 1740. – 1 Karte: Kupferdruck; 42 x 55 cm

Numerierung oben rechts: 14. Koloriert **Ryh 2614 : 37**

3008 Ædui Brannovices, et Boiorum pars = Partie meridionale de l'evesché d'Autun: balliage d'Autun, et comté de Charollois en Bourgogne, et partie du Bourbonnois [et]c.: avecq privilege pour vingt ans / par le Sr. Sanson d'Abbeville geogr. ord.re du roy; Somer sculp. – [Ca. 1:240000]. – A Paris: ches le S. Robert

geog. du roy quai de l'Horloge, 1740. – 1 Karte: Kupferdruck; 38 x 54 cm
Koloriert **Ryh 2614 : 39**

3009 Lingones = Evêché de Dijon, suffragant de Lyon: balliage de Dijon dans le duche et gouvern. de Bourgogne: avec privilege / par le Sr. Sanson d'Abbeville geogr. ord. d. r. – [Ca. 1:240000]. – A Paris: ches le Sr. Robert geographe ord. du roy quai de l'Horloge du Palais, 1731. – 1 Karte: Kupferdruck; 43 x 55 cm
Erläuterungen oben links. Koloriert **Ryh 2614 : 41**

3010 Les deux Bourgognes duché et comté, la Bresse, [et]c. la souveraineté de Dombes, la Nivernois, [et]c. – [Ca. 1:1200000]. – [Frankfurt a. Main]: [Caspar Merian], [erstmalig 1656]. – 1 Karte: Kupferdruck; 26 x 36 cm. – (Topographia Galliae ...)

Titeltartusche und Massstabsleisten unten links. Ursprungswerk: "Topographia Galliae" von Caspar Merian (Frankfurt, 1655–1661), Band 4 **Ryh 2614 : 42**

3011 Ambarri in Æduis: populis Lugdunensis l.æ in Celtica = Evesché de Chalon sur Saone: balliage de Chalon sur Saone et en Bourgogne / par le Sr. Sanson d'Abbev. geogr. ord.re de S. M. – [Ca. 1:180000]. – A Paris: ches le Sr. Robert g. o. du roy quai de l'Horloge, 1741. – 1 Karte: Kupferdruck; 40 x 55 cm
Numerierung oben rechts: 16. Koloriert **Ryh 2614 : 43**

3012 Brannovii in Æduis = Evesché de Mascon: balliage de Mascon en Bourgogne: avecq privilege pour vingt ans / par le Sr. Sanson d'Abbeville geogr. ord.re de S. Maj.té; Somer sc. – [Ca. 1:240000]. – A Paris: chés le Sr. Robert geog. du roy quai de l'Horloge du Palais, 1741. – 1 Karte: Kupferdruck; 35 x 39 cm
Koloriert **Ryh 2614 : 45**

3013 Evêché de Dijon: avec privilège du roy, et approbation de Monsg.r l'evêque / dressé sur les lieux par le S.r Bailleul le jeune géog.; dédié a Monseigneur Claude Bouhier évêque de Dijon par son très-humble et très respectueux serviteur Desventes; Bailleul le jeune excudit et sculp. – [Ca. 1:170000]. – A Dijon: chez F. Desventes libraire ruë de la Condé, 1746. – 1 Karte: Kupferdruck; 41 x 50 cm, Bildgröße 45 x 62 cm
Erläuterungen unten links, Tabellen rechts und links **Ryh 2614 : 46**

3014 Carte de Bourgogne. – [Ca. 1:1700000]. – [Paris]: [Sebastian Cramoisy], [1638]. – 1 Karte: Kupferdruck; 11 x 15 cm. – (Plans et profils des principales villes de la province de Bourgogne; 2) (Les plans et profils de toutes les principales villes et lieux considerables de France; [1], 2)

Titeltartusche unten links, Massstabskartusche Mitte rechts. Numerierung oben rechts: 2. Ursprungswerk: 1. Teil der "Plans et profils de toutes les principales villes et lieux considerables de France" von Christophe Tassin (Paris, 1638). Auf Papier aufgeklebt **Ryh 2614 : 49 A**

3015 Gouvernement de Dijon. – [Ca. 1:250000]. – [Paris]: [Sebastian Cramoisy], [1638]. – 1 Karte: Kupferdruck; 11 x 15 cm. – (Plans et profils des

principales villes de la province de Bourgogne ; 3) (Les plans et profils de toutes les principales villes et lieux considerables de France ; [1], 3)

Titelkartusche unten links, Massstabskartusche unten Mitte. Osten oben (Windrose mit falscher Ausrichtung). Numerierung oben rechts: 3. Ursprungswerk: 1. Teil der "Plans et profils de toutes les principales villes et lieux considerables de France" von Christophe Tassin (Paris, 1638). Auf Papier aufgeklebt **Ryh 2614 : 49 B**

3016 Gouvernement de Chaalons sur Saone. – [Ca. 1:370000]. – [Paris] : [Sebastian Cramoisy], [1638]. – 1 Karte : Kupferdruck ; 11 x 15 cm. – (Plans et profils des principales villes de la province de Bourgogne ; 5) (Les plans et profils de toutes les principales villes et lieux considerables de France ; [1], 5)

Titelkartusche und Massstabsleiste oben rechts. Nordosten oben. Numerierung oben rechts: 5. Ursprungswerk: 1. Teil der "Plans et profils de toutes les principales villes et lieux considerables de France" von Christophe Tassin (Paris, 1638). Auf Papier aufgeklebt **Ryh 2614 : 49 C**

3017 Gouvernement de St. Iean de laune. – [Ca. 1:240000]. – [Paris] : [Sebastian Cramoisy], [1638]. – 1 Karte : Kupferdruck ; 11 x 15 cm. – (Plans et profils des principales villes de la province de Bourgogne ; 19) (Les plans et profils de toutes les principales villes et lieux considerables de France ; [1], 19)

Titelkartusche und Massstabsleiste oben links. Numerierung oben rechts: 19. Ursprungswerk: 1. Teil der "Plans et profils de toutes les principales villes et lieux considerables de France" von Christophe Tassin (Paris, 1638). Auf Papier aufgeklebt **Ryh 2614 : 49 D**

3018 Gouvernement de Macon. – [Ca. 1:200000]. – [Paris] : [Sebastian Cramoisy], [1638]. – 1 Karte : Kupferdruck ; 11 x 15 cm. – (Plans et profils des principales villes de la province de Bourgogne ; 15) (Les plans et profils de toutes les principales villes et lieux considerables de France ; [1], 15)

Titelkartusche oben rechts, Massstabsleiste unten rechts. Numerierung oben rechts: 15. Ursprungswerk: 1. Teil der "Plans et profils de toutes les principales villes et lieux considerables de France" von Christophe Tassin (Paris, 1638). Auf Papier aufgeklebt **Ryh 2614 : 49 E**

3019 [Gouvernement de Tournus.] Governeme[n]t de Tournus. – [Ca. 1:210000]. – [Paris] : [Sebastian Cramoisy], [1638]. – 1 Karte : Kupferdruck ; 11 x 15 cm. – (Plans et profils des principales villes de la province de Bourgogne ; 17) (Les plans et profils de toutes les principales villes et lieux considerables de France ; [1], 17)

Titelkartusche oben links, Massstabsleiste oben Mitte. Osten oben. Numerierung oben rechts: 17. Ursprungswerk: 1. Teil der "Plans et profils de toutes les principales villes et lieux considerables de France" von Christophe Tassin (Paris, 1638). Auf Papier aufgeklebt **Ryh 2614 : 49 F**

3020 [Gouvernement d'Autun.] Governeme[n]t d'Autun. – [Ca. 1:210000]. – [Paris] : [Sebastian Cramoisy], [1638]. – 1 Karte : Kupferdruck ; 11 x 15 cm. – (Plans et profils des principales villes de la province de Bourgogne ; 11) (Les plans et profils de toutes les principales villes et lieux considerables de France ; [1], 11)

Titel und Massstabsleiste unten rechts. Osten oben. Numerierung oben rechts: 11. Ursprungswerk: 1. Teil der "Plans et profils de toutes les principales villes et lieux considerables de France" von Christophe Tassin (Paris, 1638). Auf Papier aufgeklebt

Ryh 2614 : 50 A

3021 [Gouvernement d'Auxonne.] Governeme[n]t d'Auxonne. – [Ca. 1:300000]. – [Paris] : [Sebastian Cramoisy], [1638]. – 1 Karte : Kupferdruck ; 11 x 15 cm. – (Plans et profils des principales villes de la province de Bourgogne ; 13) (Les plans et profils de toutes les principales villes et lieux considerables de France ; [1], 13)

Titel Mitte links, Massstabsleiste unten rechts. Osten oben. Numerierung oben rechts: 13. Ursprungswerk: 1. Teil der "Plans et profils de toutes les principales villes et lieux considerables de France" von Christophe Tassin (Paris, 1638). Auf Papier aufgeklebt **Ryh 2614 : 50 B**

3022 Gouvernement de Beaulne. – [Ca. 1:250000]. – [Paris] : [Sebastian Cramoisy], [1638]. – 1 Karte : Kupferdruck ; 11 x 15 cm. – (Plans et profils des principales villes de la province de Bourgogne ; 7) (Les plans et profils de toutes les principales villes et lieux considerables de France ; [1], 7)

Titel und Massstabsleiste unten links. Numerierung oben rechts: 7. Ursprungswerk: 1. Teil der "Plans et profils de toutes les principales villes et lieux considerables de France" von Christophe Tassin (Paris, 1638). Auf Papier aufgeklebt **Ryh 2614 : 50 C**

3023 Gouvernement de Bellegarde. – [Ca. 1:300000]. – [Paris] : [Sebastian Cramoisy], [1638]. – 1 Karte : Kupferdruck ; 11 x 15 cm. – (Plans et profils des principales villes de la province de Bourgogne ; 9) (Les plans et profils de toutes les principales villes et lieux considerables de France ; [1], 9)

Titel und Massstabsleiste unten rechts. Numerierung oben rechts: 9. Ursprungswerk: 1. Teil der "Plans et profils de toutes les principales villes et lieux considerables de France" von Christophe Tassin (Paris, 1638). Auf Papier aufgeklebt **Ryh 2614 : 50 D**

6.3.15 Franche-Comté • Franche-Comté

3024 Franche-Comté : cartes générales, cartes des départements. – [Versch. Orte], 1573–1795. – 35 Kt. (in Sammelband) ; 55 cm

Systematische Gliederung nach Ryhiner: Kap. 6 (Gallia), Sektion 3 (Gallia septentrionalis pars orientalis olim Austrasia et Burgundia), Bd. 15 **Ryh 2615**

3025 Sabavdiae, et Bvrgvndiae comitatus descriptio; / auctore Aegidio Bulonio Belga. – [Ca. 1:1300000]. – [Antwerpen] : [s.n.], [erschienen 1573]. – 1 Karte : Kupferdruck ; 30 x 21 cm. – (Theatrum oder Schawplatz des Erdbodems ; [12], 2)

Titelkartusche unten links. Süden oben. Ursprungswerk: "Theatrum oder Schawplatz des Erdbodems" von Abraham Ortelius (Antwerpen, 1573). Koloriert. Ursprünglich zusammen mit der Karte "Galliae Narbonensis ora marittima recenter descripta auf einem Blatt **Ryh 2615 : 1 A**

3026 Bvrgvndiae comitatus = La Franch Comte. – [Ca. 1:1300000]. – [Köln] : [Lambert Andreae], [1595]. –

1 Karte : Kupferdruck ; 15 x 21 cm. – (Hispania, Francia, Avstrasia et Helvetia)

Titelkartusche oben rechts, Massstabsleiste unten rechts. Westen oben. Ursprungswerk: Hispania, Francia, Avstrasia et Helvetia / von Johannes Metellus (Köln : Lambert Andreae, 1595) **Ryh 2615 : 1 B**

3027 Bvrgvndiae comitatvs recentiss. descriptio : cvm privilegio / Dno Ferdinando Lannoyo auctore. – [Ca. 1:330000]. – [Antwerpen] : [s.n.], 1579. – 1 Karte : Kupferdruck ; 35 x 48 cm. – (Theatrum orbis terrarum ; 23)

Titelkartusche unten rechts, Massstabskartusche unten links. Osten oben. Kartenrückseite: Lateinischer Text ("Bvrgvndiae comitatvs.") und Seitennummer "23" (unten rechts). Ursprungswerk: "Theatrum orbis terrarum" von Abraham Ortelius (Antwerpen : Plantijn, 1579). Koloriert **Ryh 2615 : 2**

3028 [Franche Comté] : cum priuilegio / per Gerardum Mercatorem. – [Ca. 1:660000]. – [Duisburg] : [s.n.], [1585]. – 1 Karte : Kupferdruck ; 33 x 44 cm. – (Galliae tabule geographicae)

Lateinischer Text ("Bvrgvndia svperior, sive Liber Comitatus, vulgò la Franche Comte.") auf der Kartenrückseite. Massstabskartusche oben rechts. Westen oben. Seitennumerierung (Rückseite): "m". Ursprungswerk: "Galliae tabule geographicae" von Gerard Mercator (Duisburg, 1585) **Ryh 2615 : 3**

3029 [Franche Comté] : cum priuilegio / per Gerardum Mercatorem. – [Ca. 1:660000]. – [Amsterdam] : [Jodocus Hondius], [1606]. – 1 Karte : Kupferdruck ; 34 x 44 cm. – (Gerardi Mercatoris atlas sive cosmographicae meditationes de fabrica mvndi et fabricati figvra)

Lateinischer Text auf der Kartenrückseite ("Bvrgvndia svperior, sive Liber Comitatus, vulgò la Franche Comte."). Massstabskartusche oben rechts. Westen oben. Seitennumerierung (Rückseite): "158", "159" (oben), "Sss" (unten). Ursprungswerk: "Gerardi Mercatoris atlas sive cosmographicae meditationes de fabrica mvndi et fabricati figvra" hrsg. von J. Hondius (Amsterdam, 1606) **Ryh 2615 : 4**

3030 [Franche Comté] : cum priuilegio / per Gerardum Mercatorem. – [Ca. 1:660000]. – [Amsterdam] : [Henricus Hondius], [1633]. – 1 Karte : Kupferdruck ; 34 x 44 cm. – (Atlas ou representation du monde universel, et des parties d'icelui)

Massstabskartusche oben rechts. Französischer Text auf der Kartenrückseite ("La Havte Bovrgoigne, vulgairement la Franche Comté."). Westen oben. Seitennumerierung (Rückseite): "329", "332" (oben), "Oooo" (unten). Ursprungswerk: "Atlas ou representation du monde universel, et des parties d'icelui" von G. Mercator und J. Hondius (Amsterdam : H. Hondius, 1633). Koloriert **Ryh 2615 : 5**

3031 Bvrgvndiae comitatvs = Franche comte. – [Ca. 1:1300000]. – [Amsterdam] : [Cloppenburgh], [1630]. – 1 Karte : Kupferdruck ; 18 x 24 cm. – (Gerardi Mercatoris atlas sive cosmographicae meditationes de fabrica mundi et fabricati figura ; 287)

Titelkartusche oben links, Massstabsleisten oben rechts. Westen oben. Seitennumerierung oben rechts ("287"), Kapitelüberschrift oben Mitte ("Le duche de Bourgogne."). Ursprungswerk: "Gerardi Mercatoris atlas sive cosmographicae meditationes de fabrica mundi et fabricati figura" (Amsterdam : Cloppenburgh, 1630). Grenzen koloriert. Auf Papier aufgeklebt **Ryh 2615 : 6**

3032 Bvrgvndiae comitatvs = Franche Comté. – [Ca. 1:620000]. – Amstelodami [Amsterdam] : apud Ioannem Ianssonium, [zwischen 1630 und 1670]. – 1 Karte : Kupferdruck ; 36 x 48 cm

Titelkartusche oben links, Massstabskartusche oben rechts. Westen oben. Koloriert **Ryh 2615 : 7**

3033 Comitatus Burgundiae. – [Ca. 1:370000]. – Amstelodami [Amsterdam] : sumptibus Ioannis Ianssonii, [um 1680]. – 1 Karte : Kupferdruck ; 41 x 52 cm. – (Joannis Ianssonii novus atlas)

Titelkartusche unten rechts, Massstabskartusche oben rechts, Wappenkartusche oben links. Südosten oben. Ursprungswerk: "Joannis Ianssonii novus atlas", Bd. 2 (Amsterdam, erschienen um 1680). Koloriert. Auf Papier aufgeklebt **Ryh 2615 : 8**

3034 Comitatus Burgundiae, vulgo la Franche Comté : complectens praefecturas Amontii, Dolae, Avalli, quibus adjunctus comitatus Montis Belligardi / per Cornelium Danckerts. – [Ca. 1:400000]. – [Amsterdam] : [Danckerts], [zwischen 1660 und 1720]. – 1 Karte : Kupferdruck ; 57 x 48 cm

Titel- und Massstabskartusche unten rechts. Koloriert **Ryh 2615 : 11**

3035 Le comté de Bourgogne, dit autrement Franche-Comté : conquise par le roy, en moins de 15 iours de temps, dans le mois de fevrier de l'année 1668 : avec l'abbaye de Lure, le comté de Montbeliard, et les confins de France, Lorraine, Alsace, Suisse, Savoye, [et]c. : avec privilege de Sa Majesté pour vingt ans / par P. Du-Val geographe du roy. – [Ca. 1:500000]. – A Paris : chez l'auteur pres le palais sur le quay de l'Orloge, 1677. – 1 Karte : Kupferdruck ; 52 x 38 cm. – (Cartes de geographie les plus nouvelles et les plus fideles)

Ursprungswerk: "Cartes de geographie les plus nouvelles et les plus fideles" von Pierre Duval (Paris, 1679). Koloriert **Ryh 2615 : 12**

3036 La Franche Comté : divisée en trois grands balliages sçavoir d'Amont, d'Aval, et du Milieu ou de Dole subdivisés en leurs balliages, et iuridictions subalternes : avec priuilege du roy, pour vingt ans / dressé sur les memoires les plus nouveaux, et présenté a Monseigneur le Dauphin par son tres-humble, tres-obeissant, et tres-fidele seruiteur Hubert Iaillot. – [Ca. 1:320000]. – A Paris : chez H. Iaillot joignant les grands Augustins aux 2. globes, 1677. – 1 Karte auf 2 Blättern : Kupferdruck ; 78 x 55 cm
Titelvariante oben: "Le comté de Bourgogne, ou la Franche Comté ...". Koloriert **Ryh 2615 : 13**

3037 La Franche Comté : divisée en trois grands balliages sçavoir d'Amont, d'Aval, et du Milieu ou de Dole subdivisés en leurs balliages, et iuridictions subalternes : avec priuilege du roy, pour vingt ans / dressé sur les memoires les plus nouveaux, et présenté a Monseigneur le Dauphin par son tres humble, tres obeissant, et tres-fidele seruiteur Hubert Iaillot. – [Ca. 1:320000]. – A Paris : chez H: Iaillot joignant les grands Augustins aux 2 globes, 1692. – 1 Karte auf 2 Blättern : Kupferdruck ; 78 x 53 cm
Titelvariante oben: "Le comté de Bourgogne, ou la Franche Comté ...". Koloriert **Ryh 2615 : 14**

- 3038** La Franche Comté : divisée en trois grands bailliages sçavoir d'Amont, d'Aval, et du Milieu ou de Dole subdivisés en leurs bailliages, et iuridictions subalternes / dressé sur les memoires les plus nouveaux, et présenté a Monseigneur le Dauphin par son tres-humble, tres-obessant, et tres-fidele seruiteur Hubert Iaillot, geographe du roy. – [Ca. 1:320000]. – A Paris : chez Dezauche successeur des S.rs Del'Isle et Buache 1.ers géographes du roi rue des Noyers, [nach 1779]. – 1 Karte auf 2 Blättern : Kupferdruck ; 78 x 55 cm
Titelvarianten oben: "Le comté de Bourgogne, ou la Franche Comté" und "Le comté de Monbeliard". Titeltkarte oben links, Massstabsleisten unten rechts. Koloriert **Ryh 2615 : 15**
- 3039** Superior Burgundiæ comitatus; vulgo la Franche Comté : complectens præfecturas Amontii, Dolæ, Avalli quibus adjectus comitatus Montis Belligardis / par Gerard. Valk. – [Ca. 1:400000]. – [Amsterdam] : [G. Valck], [zwischen 1670 und 1690]. – 1 Karte : Kupferdruck ; 58 x 48 cm
Titel- und Massstabskarte unten rechts. Koloriert **Ryh 2615 : 17**
- 3040** Comitatus sive Liberæ Burgundiæ nova tabula, vulgo dicta la Franche Comté : divitur tam in præfecturas tres generales, quam in plurimas subalternas : cum privilegio potentiss. d. d. ordin. Belgii fœderati. / per F. de Witt. – [Ca. 1:440000]. – Amstelodami [Amsterdam] : [Frederick de Wit], [nach 1688]. – 1 Karte : Kupferdruck ; 43 x 56 cm
Titeltkarte unten links, Massstabskarte unten rechts. Westen oben. Koloriert **Ryh 2615 : 18**
- 3041** Comitatus sive Liberæ Burgundiæ nova tabula, vulgo dicta la Franche Comté, : divitur tam in præfecturas tres generales, quam in plurimas subalternas : cum privilegio potentiss. d. d. ordin. Belgii fœderati. / per F. de Witt. – [Ca. 1:440000]. – Amstelodami [Amsterdam] : ex officina I. Covens et C. Mortier, [zwischen 1721 und 1778]. – 1 Karte : Kupferdruck ; 43 x 56 cm
Titeltkarte unten links, Massstabskarte unten rechts. Westen oben. Koloriert **Ryh 2615 : 19**
- 3042** Comitatus Burgundiæ : tam in præcipuas ejus præfecturas quam in minores earundem balliviatu alias[ue] ditiones subjacentes et insertas distincte divisus : cum priv: ord: gener: Belgii fœderati. / per Nicol.m Visscher ; [Karte:] G. v. Gouwen scu. – [Ca. 1:420000]. – Amst: Bat: [Amsterdam] : [Nicolaes Visscher], [nach 1677]. – 1 Karte : Kupferdruck ; 55 x 45 cm
Wappen und Widmung oben links ("Guilielmo III. D. G. Angliæ, Scotiæ, Franciæ, et Hiberniæ regi ..."). Titel- und Massstabskarte unten rechts. Koloriert **Ryh 2615 : 20**
- 3043** Comitatus Burgundiæ tam in primarias ejus præfecturas quam in minores earundem balliviat[us] alias[ue] ditiones subjacentes et insertas à vicinis regionibus accurate et distincte divisi nova repræsentatio geographica : cum privilegio sac. cæs. majest. / facta a Ioh. Baptista Homan[n]o. – [Ca. 1:430000]. – Noribergæ [Nürnberg] : [Johann Baptist Homann], [zwischen 1702 und 1715]. – 1 Karte : Kupferdruck ; 55 x 47 cm
Titel- und Massstabskarte unten rechts, Karte mit Legende unten links. Koloriert **Ryh 2615 : 22**
- 3044** Le comté de Bourgogne où la Franche Comté : divisée en quatre bailliages, sçavoir, d'Amont, de Besançon, de Dole, et d'Aval. – A Paris : chez Crepy rüe S. Jacques à S. Jacques, [um 1740]. – 1 Karte : Kupferdruck ; 62 x 47 cm
Titeltkarte unten links, Massstabskarte oben rechts. Koloriert **Ryh 2615 : 23**
- 3045** Partie septentrionale du comté de Bourgogne ou Franche-Comté, : où sont les bailliages de Vesoul, Gray, Besançon, Baume, le comté de Montbelliard, et partie des bailliages de Dole, Quingey, et Ornans : avec privilege / par le Sr. Robert, géographe ordinaire du roy ; [Titeltkarte:] Gobin fecit. – [Ca. 1:240000]. – [Paris] : [G. et D. Robert de Vaugondy], 1749. – 1 Karte : Kupferdruck ; 46 x 55 cm. – (Atlas universel / G. und D. Robert de Vaugondy)
Ursprungswerk: "Atlas universel" von G. und D. Robert de Vaugondy (Paris, erschienen 1757/58). Titel auf Kartenrückseite "Franche-Comté septen.". Koloriert **Ryh 2615 : 26**
- 3046** Partie méridionale du comté de Bourgogne ou Franche-Comté, : où sont les bailliages de Orgelet, Lons-le-Saunier, Poligny, Arbois, Salins, Pontarlier, les Terres de St. Claude, et partie des bailliages de Dole et Dornans : avec privilege / par le Sr. Robert, geog. ordin. du roy. – [Ca. 1:240000]. – [Paris] : [G. et D. Robert de Vaugondy], 1749. – 1 Karte : Kupferdruck ; 46 x 55 cm. – (Atlas universel / G. und D. Robert de Vaugondy)
Ursprungswerk: "Atlas universel" von G. und D. Robert de Vaugondy (Paris, erschienen 1757/58). Titel auf Kartenrückseite "Franche-Comté meridi.ale". Koloriert **Ryh 2615 : 27**
- 3047** Gouvernement général et militaire de Franche-Comté : divisé en tous ses bailliages / dressé sur les mémoires les plus nouveaux soumis aux observations astronomiques et trigonometriques de Mr. de Cassini de Thury par J. B. Nolin ; gravé par Vallet. – [Ca. 1:420000]. – A Paris : chez Longchamps rue S. Jacques à l'enseigne de la place des Victoires, 1758. – 1 Karte : Kupferdruck ; 51 x 45 cm
Koloriert **Ryh 2615 : 28**
- 3048** Carte du gouvernement général du comté de Bourgogne ou Franche-Comté : divisée en baillages et territoire[s] : assujétie aux observations astronomiques et aux opérations trigonométriques de Messieurs de l'Académie royale des science[s] : avec privilège du roy / dressée et gravée par D.s Delafosse geog.e ; le plan gravé par Croisey ; [Karte:] P. Lau. Auvray inv. et sculp. – [Ca. 1:290000]. – A Paris : chez le S. Daumont ruë S. Martin près S. Julien, 1761. – 1 Karte : Kupferdruck ; 67 x 48 cm
Koloriert **Ryh 2615 : 29**

3049 Gouvernement général et militaire de Franche-Comté : divisé en tous ses bailliages : dressé sur les mémoires les plus nouveaux soumis aux observations astronomiques et trigonometriques de Mr. de Cassini de Thury : a. p. d. r. / par J. B. Nolin ; gravé par Vallet. – [Ca. 1:420000]. – A Paris : chez Mondhare et Jean rue St. Jean de Beauvais, 1787. – 1 Karte : Kupferdruck ; 51 x 44 cm Koloriert **Ryh 2615 : 30**

3050 Sequani. = Partie des archid.connes de Favernay et de Luxeuil du diocèse de Besançon. Partie orient.tale du balliage d'Amont dans la Franche Comté, et comté de Montbelliard : subdivisés en leurs iurisdiccions subalt.nes et seigneuries : avec priuilege pour vingt ans / par le S. Sanson d'Abbeville geogr. ord.re du roy ; Jean Somer Pruthenus sculpsit. – [Ca. 1:240000]. – A Paris : chez le Sr. Robert geographe ordin. du roy quai de l'Horloge du Palais, 1742. – 1 Karte : Kupferdruck ; 39 x 47 cm Numerierung oben rechts: "38". Koloriert **Ryh 2615 : 35**

3051 Sequani. = Partie des archid.connes de Favernay et de Luxeuil du diocèse de Besançon. Partie occid.tale du balliage d'Amont dans la Franche Comté : subdivisé en ses balliages, prevostes, et autres iurisdiccions subalteres : avec privilege pour vingt ans / par N. Sanson d'Abbeville geogr. ord.re du roy ; Somer sculp. – [Ca. 1:240000]. – A Paris : chés le S Robert geogr. ord. du roy quai de l'Horloge, 1740. – 1 Karte : Kupferdruck ; 39 x 55 cm Koloriert **Ryh 2615 : 36**

3052 Sequani : populi Lugdunensis quintæ in Celtica cujus metropolis Visontio = Partie du dioec. et arch.che de Besançon ou sont les gr. archidiac.né, et celuy de Gray [et]c. Partie de la Franche Comté ou est le balliage de Dole : subdivisé en ses balliages, et iurisdiccions subalternes et le balliage de Besançon : avec privilege pour vingt ans / par le Sr. Sanson d'Abbeville geogr. ord.re du roy ; Somer Pruthenus sculpsit. – [Ca. 1:240000]. – A Paris : chez le S Robert geographe ordinaire du roy quai de l'Horloge du Palais, 1740. – 1 Karte : Kupferdruck ; 39 x 56 cm Numerierung oben rechts: "35". Grenzen koloriert **Ryh 2615 : 37**

3053 Sequani = Archidiac.ne de Salins du diocèse de Besançon. Partie meridionale de la France Comté ou est le balliage d'Aval : subdivisé en plusieurs balliag. ou iurisdicc. subalt. : avec privilege pour vingt ans / par N. Sanson d'Abbeville geogr. ord.re de S. M. ; Iean Somer sculp. – [Ca. 1:240000]. – A Paris : chés le S Robert geographe ord. du roy quai de l'Horloge du Palais, 1740. – 1 Karte : Kupferdruck ; 42 x 55 cm Koloriert **Ryh 2615 : 38**

3054 Département de la Haute Saone : décrété le 5. février 1790 par l'Assemblée nationale : divisé en 6. districts et 48. cantons / gravé par d'Houdan. – [Ca. 1:270000]. – A Paris : chez Dumez directeur de l'Atlas national rue de la Harpe no. 26 ; et au depot de cet atlas placé au cabinet bibliographique rue de la Monnoye no. 5,

1790. – 1 Karte : Kupferdruck ; 48 x 48 cm. – (Atlas national de France ; No. 53)

Liste links. Nullmeridiane: Ferro und Paris. Numerierung oben links ("No. 53") und oben rechts ("Rég. Est 2. 22."). Koloriert

Ryh 2615 : 41

3055 Département du Doubs : décrété le 5. février 1790 par l'Assemblée nationale : divisé en 6 districts et en 52. cantons / gravé par d'Houdan. – [Ca. 1:270000]. – A Paris : chez Dumez dir.r de l'Atlas national rue de la Harpe no. 26 ; et au dépôt du dit atlas rue de la Monnoye no. 5, 1790. – 1 Karte : Kupferdruck ; 49 x 48 cm. – (Atlas national de France ; No. 42)

Liste links. Nullmeridiane: Ferro und Paris. Numerierung oben links ("No. 42") und oben rechts ("Région Est 4. 24."). Koloriert

Ryh 2615 : 42

3056 Département du Jura : décrété le 5. février 1790 par l'Assemblée nationale : divisé en 6. districts et 62. cantons / gravé par d'Houdan. – [Ca. 1:270000]. – A Paris : chez Dumez directeur de l'Atlas national rue de la Harpe no. 26 ; et au depot de cet atlas rue de la Monnoye no. 5, 1790. – 1 Karte : Kupferdruck ; 49 x 48 cm. – (Atlas national de France ; No. 46)

Liste links. Nullmeridiane: Ferro und Paris. Numerierung oben links ("No. 46.") und oben rechts ("Rég. Est 9. 29."). Koloriert

Ryh 2615 : 43

3057 Carte des départemens de la Haute Saône, du Doubs et du Jura, qui composoient, ci-devant, la province de Franche-Comté; / par le R. P. Chrysologue de Gy, capucin, membre des académies de Besançon et de Cassel. – [Ca. 1:270000]. – [S.l.] : [s.n.], 1791. – 1 Karte : Kupferdruck ; 81 x 59 cm

Nullmeridiane: Paris. Koloriert

Ryh 2615 : 44

3058 Département du Doubs : divise en 6 districts et en 52 cantons / par L. Capitaine premier ingénieur de la carte de la France. – [Ca. 1:350000]. – [Paris] : [s.n.], [um 1795]. – 1 Karte : Kupferdruck ; 39 x 34 cm. – (Atlas de la France)

Titel des Ursprungswerks und Widmung oben ("Atlas de la France dédié aux amis de la constitution"). Titel und Liste unten rechts.

Nullmeridiane: Paris, Ferro. Koloriert

Ryh 2615 : 46

3059 Département du Jura : divisé en 6 districts et en 62 cantons / par M Capitaine premier ingénieur de la carte de la France a l'observatoire. – [Ca. 1:350000]. – [Paris] : [s.n.], [um 1795]. – 1 Karte : Kupferdruck ; 40 x 35 cm. – (Atlas de la France)

Titel des Ursprungswerks und Widmung oben ("Atlas de la France dédié aux amis de la constitution"). Titel und Liste unten rechts.

Nullmeridiane: Paris, Ferro. Koloriert

Ryh 2615 : 47

6.3.16 Paris (Pläne und Ansichten) • Paris (plans and views)

3060 [Pläne und Ansichten (Paris).] Pläne und Prospekte de la ville de Paris. – [Versch. Orte], 1572–1804. – 45 Kt. (in Sammelband) ; 59 cm

Systematische Gliederung nach Ryhiner: Kap. 6 (Gallia), Sektion 3 (Gallia septentrionalis pars orientalis olim Austrasia et Burgundia), Bd. 16

Ryh 2616

3061 Lutece ou premier plan de la ville de Paris : tiré de Cesar, de Strabon, de l'empereur Iulien, et d'Amian Marcellin / par M. L. C. D. L. M. ; A. Coquart, delineaivit, et sculp. – [Paris] : [s.n.], 1705. – 1 Vogelschauplan : Kupferdruck ; 44 x 54 cm

Erläuterungen unten links. Vermerk oben links: "Traité de la police tom. I. p. 67.". Ursprungswerk: "Traité de la police ..." von Nicolas de la Mare (Paris, 1705–1738. – 4 Bde.)

Ryh 2616 : 1

3062 Lutece conquise par les François sur les Romains ou second plan de la ville de Paris : tiré du misopogone de l'empereur Iulien, d'Amian Marcellin, de Gregoire de Tours, de Boece, de l'Abbé Suger, des anciens titres, du tresor des Chartres, des archives de St. Germain, de St. Magloire, de St. Eloy, du temple et des vestiges de cette ancienne enceinte qui subsiste encore aujourd'huy ou que lon a vû de nos jours / par M. L. C. D. L. M. ; A. Coquart, delin. et sculpsit. – [Paris] : [s.n.], [1705]. – 1 Plan : Kupferdruck ; 45 x 55 cm

Erläuterungen unten links. Vermerk oben links: "Traité de la police page 71". Ursprungswerk: "Traité de la police ..." von Nicolas de la Mare (Paris, 1705–1738. – 4 Bde.)

Ryh 2616 : 2

3063 Troisieme plan de la ville de Paris : son étendue et les bourgs dont elle étoit environnée sous le regne de Louïs le ieune VII.e du nom : tiré des descriptions de Fortunat, de Gregoire de Tours, Dabbon, et D'aimoin, et des anciens titres qui sont dans le tresor des chartres de France, les registres de la chambre des comptes, les banieres du Châtelet de Paris, les archives de l'archevêché, celles de St. Germain, de S.te Genevieve, de St. Martin, de St. Eloy, et du temple / par M. L. C. D. L. M. ; A. Coquart, delin, et sculp. – [Paris] : [s.n.], 1705. – 1 Plan : Kupferdruck ; 43 x 53 cm

Erläuterungen oben rechts. Vermerk oben links: "Traité de la police pag. 75.". Ursprungswerk: "Traité de la police ..." von Nicolas de la Mare (Paris, 1705–1738. – 4 Bde.)

Ryh 2616 : 3

3064 Quatrième plan de la ville de Paris : son accroissement, et l'etat ou elle étoit sous le regne de Philippe Auguste, qui mourut l'an 1223. apres avoir regné 43. ans. / tiré de Rigord, de Knobelsderf, de Rodolphe Boterée, de Raoul, de Praesles, de Paul Merula, de Guaquin, de Pithou, de Papire Masson, de Corroz et de Dubreüil de Duchesne, des memoriaux, et autres anciens registres de la chambre des comptes, et des archives de l'archevêché, du chapitre de N. Dame, et des anciennes abbayes / par M. L. C. D. L. M. ; A. Coquart, del, et sculp. – [Paris] : [s.n.], [1705]. – 1 Plan : Kupferdruck ; 44 x 53 cm

Erläuterungen oben rechts, Liste unten links, Titeltkarte oben links. Vermerk oben links: "Traité de la police pag. 76".

Ursprungswerk: "Traité de la police ..." von Nicolas de la Mare (Paris, 1705–1738. – 4 Bde.)

Ryh 2616 : 4

3065 Cinquième plan de la ville de Paris : son accroissement, et sa quatrième clôture commencée sous

Charles V. l'an 1367. et finie sous Charles VI. l'an 1383 : tiré des devis et marchez fait avec les ouvriers. des procez verbaux de Toisez et réceptions des ouvrages des comptes rendus par ceux qui en eurent la conduite. de la chronique m. s. de St. Denis et d'autres titres et manuscrits qui sont conservez en la chambre des comptes et dans les bibliotheques / par M. L. C. D. L. M. ; A. Coquart, del, [et] scul. – [Paris] : [s.n.], 1705. – 1 Plan : Kupferdruck ; 44 x 54 cm

Erläuterungen oben und unten rechts, Liste unten links, Titeltkarte oben links. Vermerk oben links: "Traité de la police pag.". Ursprungswerk: "Traité de la police ..." von Nicolas de la Mare (Paris, 1705–1738. – 4 Bde.)

Ryh 2616 : 5

3066 Septième plan de la ville de Paris, : son accroissement et ses embelissement sous Henry III. et Louis XIII. depuis 1589. jusqu'en 1643. : tiré des lettres patentes, ou arrest du conseil, qui ont ordonné les ouvrages, des devis, et marchez faits avec les entrepreneurs et levé sur les lieux ou ils ont été construits, et ou la plus grande partie subsistent encore / par L. C. D. L. M. ; A. Coquart del. et sculp. – [Paris] : [s.n.], 1705. – 1 Plan : Kupferdruck ; 45 x 55 cm

Erläuterungen oben und unten rechts, Liste unten links, Titeltkarte oben links. Vermerk oben links: "Traité de la police page 82.". Ursprungswerk: "Traité de la police ..." von Nicolas de la Mare (Paris, 1705–1738. – 4 Bde.)

Ryh 2616 : 7

3067 Huitieme plan de Paris, : divisé en ses vingt quartiers / par N. de Fer geographe de Sa Majesté catolique, et de Monseigneur le Dauphin ; pour servir au traité de la police par M. L. C. D. L. M. – [Paris] : [s.n.], [1705]. – 1 Plan : Kupferdruck ; 45 x 57 cm

Erläuterungen unten rechts, Liste unten links, Titeltkarte oben links. Vermerk oben links: "Traité de la police page 87".

Ursprungswerk: "Traité de la police ..." von Nicolas de la Mare (Paris, 1705–1738. – 4 Bde.)

Ryh 2616 : 8

3068 Lutece ou premier plan de la ville de Paris : tiré de Cesar, de Strabon, de l'empereur Iulien, et d'Amian Marcellin : avec privilege du roy / [par N. de Fer]. – A Paris : chez le Sr. Danet gendre l'auteur sur le pont

Nôtre a la sphe.re royale, 1724. – 1 Vogelschauplan : Kupferdruck ; 22 x 28 cm. – (Les beautés de la France) Ursprungswerk: "Les beautés de la France" von N. de Fer (Paris : G. Danet, 1724). Auf Papier aufgeklebt

Ryh 2616 : 9 A

3069 Lutece conquise par les François sur les Romains, ou second plan de la ville de Paris : tiré du misopogone de l'empereur Iulien, d'Amian Marcellin, de Gregoire de Tours, de Boece, de l'Abbé Suger, des anciens titres, du tresor des chartres, des archives de St. Germain, de St. Magloire, de St. Eloy, du temple et des vestiges de cette ancienne enceinte qui subsiste encor aujourd'huy ou que l'on a vu de nos jours : avec privilege du roy / [par N. de Fer] ; [Stecher:] A. C[ocquart]. – A Paris : chez le Sr. Danet gendre de l'auteur sur le pont Nôtre Dame a la sphere royale, 1724. – 1 Plan : Kupferdruck ; 21 x 27 cm. – (Les beautés de la France)

Legende links. Numerierung oben rechts: "16.". Ursprungswerk: "Les beautés de la France" von N. de Fer (Paris : G. Danet, 1724). Auf Papier aufgeklebt **Ryh 2616 : 9 B**

3070 Troisieme plan de la ville de Paris : son étendue et les bourgs dont elle étoit environ[n]ée sous le regne de Louïs le jeune VII. du nom : tiré des descriptions de Fortunat et de Gregoire de Tours, d'Abbon, et d'Aimoin, et des anciens titres qui sont dans le tresor des chartres de France, les registres de la chambre des comptes, les banieres du Châtelet de Paris, les archives de l'archevêché, celles de St. Germain, de S.te Genevieve, de Saint Martin, de St. Eloy et du temple : avec privilege du roy / [par N. de Fer] ; [Stecher:] A. C[oquart]. – A Paris : chez le Sr. Dànet gendre de l'auteur sur le pont Nôtre Dame a la sphere royale, 1724. – 1 Plan : Kupferdruck ; 21 x 27 cm. – (Les beautés de la France)

Legende links. Numerierung oben rechts: "17.". Ursprungswerk: "Les beautés de la France" von N. de Fer (Paris : G. Danet, 1724). Auf Papier aufgeklebt **Ryh 2616 : 9 C**

3071 Quatrieme plan de la ville de Paris : son accroissement, et l'etat ou elle étoit sous le regne de Philippe Auguste, qui mourut l'an 1223. apres avoir regné 43. ans. / tiré de Rigord, de Knobelsderf, de Rodolphe Boteree, de Raoul, de Praesles, de Paul Merula, de Guaquin, de Pithou, de Papire Masson, de Corroz et de Dubreuil, de Duchesne, des mémoriaux et autres anciens registres de la chambre des comptes et des archives de l'archeveché, du chapitre de N. Dame, et des anciennes abbayes : avec privilege du roy / [par N. de Fer] ; [Stecher:] A. C[oquart]. – A Paris : chez le Sr. Danet gendre de l'auteur sur le pont Nostre Dame a la sphere royale, 1724. – 1 Plan : Kupferdruck ; 21 x 26 cm. – (Les beautés de la France)

Legende links. Numerierung oben rechts: "18.". Ursprungswerk: "Les beautés de la France" von N. de Fer (Paris : G. Danet, 1724). Auf Papier aufgeklebt **Ryh 2616 : 9 D**

3072 Cinquieme plan de la ville de Paris : son accroissement, et sa quatrième cloture commancée sous Charles V. l'an 1367. et finie sous Charles VI. l'an 1383 : tiré des devis et marchez fait avec les ouvriers, des procez verbaux de Toisez et reception des ouvrages, des comptes rendus par ceux qui en eurent la conduite. de la chronique de m. s. de St. Denis et d'autres titres et manuscrits qui sont conservez en la chambre des comptes et dans les bibliotheques : avec privilege du roy / [par N. de Fer] ; [Stecher:] A. C[oquart]. – A Paris : chez le Sr. Danet gendre de l'auteur sur le p.t Nôtre Dame a la sphere royale, 1724. – 1 Plan : Kupferdruck ; 22 x 27 cm. – (Les beautés de la France)

Legende links. Numerierung oben rechts: "19.". Ursprungswerk: "Les beautés de la France" von N. de Fer (Paris : G. Danet, 1724). Auf Papier aufgeklebt **Ryh 2616 : 10 A**

3073 Sixieme plan de la ville de Paris : et ses accroissements, depuis le commencement du regne de Charles VII. l'an 1422. jusqu'a la fin du regne d'Henry III. l'an 1589. : tiré des lettres patentes qui ont ordonné les

ouvrages, des contrats passez avec les entrepreneurs, des registres de la chambre des comptes, de l'histoire et des memoires du tems : avec privilege du roy / [par N. de Fer] ; [Stecher:] A. C[oquart]. – A Paris : chez le Sr. Danet gendre de l'auteur sur le pont No.tre Dame a la sphere royale, 1724. – 1 Plan : Kupferdruck ; 21 x 27 cm. – (Les beautés de la France)

Legende links. Numerierung oben rechts: "20.". Ursprungswerk: "Les beautés de la France" von N. de Fer (Paris : G. Danet, 1724). Auf Papier aufgeklebt **Ryh 2616 : 10 B**

3074 Septieme plan de la ville de Paris : son accroissement et ses embelissements sous Henry IV. et Louis XIII. depuis 1589. jusques en 1643. : tiré des lettres patentes ou arrest du conseil qui ont ordonné les ouvrages, des devis et marchez faits avec les entrepreneurs, et levé sur les lieux oujls ont été construits, et ou la plus grande partie subsistent encore : avec privilege du roy / [par N. de Fer] ; [Stecher:] A. C[oquart]. – A Paris : chez le Sr. Danet gendre de l'auteur sur le p.t Nôtre D.e a la sphere royale, 1724. – 1 Plan : Kupferdruck ; 21 x 26 cm. – (Les beautés de la France)

Legende links. Numerierung oben rechts: "21.". Ursprungswerk: "Les beautés de la France" von N. de Fer (Paris : G. Danet, 1724). Auf Papier aufgeklebt **Ryh 2616 : 10 C**

3075 Le plan de la ville, cité, et université de Paris, capitale du royaume de France : située à 48. degrez 51. minutes de latitude septentrionale et à 20. degrez 30. minutes de longitude suivant les dernieres observations de M.rs de l'Academie royale des sciences / par N. de Fer ; H. van Loon sculp. – A Paris : chez le Sr. Danet gendre de l'auteur sur le pont Nôtre Dame a la sphere royale, 1724. – 1 Plan : Kupferdruck ; 22 x 28 cm. – (Les beautés de la France)

Legende links. Numerierung oben rechts: "22.". Ursprungswerk: "Les beautés de la France" von N. de Fer (Paris : G. Danet, 1724). Auf Papier aufgeklebt **Ryh 2616 : 10 D**

3076 Lvtetia, vulgari nomine Paris, vrbs gallia[e] maxima, : Sequanâ nauigabili flumine irrigatur, nobili gente, mercator. freque[n]tia vniuersitate excellenti, stupendi operis templo B. Mariæ, palario regio, alijs que præstantissimis ædificijs, tribunali æquissimorum iudicum, [et] pulcherrimis epitaphijs, florentissima : cum priuilegio. – [Köln] : [s.n.], [zwischen 1572 und 1624]. – 1 Vogelschauplan : Kupferdruck ; 33 x 47 cm. – (Civitates orbis terrarum ; Teil 1, 7)

Titelkartusche oben links, Erläuterungen unten rechts. Lateinischer Text ("Lvtetia parisiorm.") auf der Kartenrückseite. Seitennummer (Rückseite): "7". Ursprungswerk: "Civitates orbis terrarum" von Georg Braun und Frans Hogenberg, erster Teil (Lateinische Ausgabe. – Köln, erstmals 1572) **Ryh 2616 : 11**

3077 Plan de la ville et faubourgs de Paris : avec les armes de M.rs les prévots des marchands. – [Paris] : [Charles Dien], [vers 1770]. – 1 Vogelschauplan auf 6 Blättern : Kupferdruck ; 91 x 99 cm, Bildgrösse 101 x 125 cm

Nebenkarte unten rechts ("Environs de Paris", 15 x 19 cm). Gebäudeansichten rechts und links, Porträts oben links und oben

rechts. Widmungskartusche unten links ("A Messieurs Messieurs les preuost des marchands et escheuins de la ville de Paris ... de ... N. Berey")

Ryh 2616 : 12–13

1654. – 3 Blätter ; 52 x 128 cm.

Ryh 2616 : 12

1654. – 3 Blätter ; 52 x 128 cm.

Ryh 2616 : 13

3078 Paris. – [Paris] : [Jean Baptiste Nolin], [zwischen 1680 und 1750]. – 1 Plan : Kupferdruck ; 22 x 28 cm
Kartuschen mit Legenden oben links, unten links und unten rechts. Titel oben Mitte, Massstabsleiste unten Mitte. Handschriftlicher Vermerk auf dem Registerblatt des Sammelbandes: "... von Nolin"

Ryh 2616 : 14

3079 Plan routier de la ville de Paris et ses faubourgs : contenant toutes les ruës, eglises, monasteres, comun[n]autés, hotels, et demeures de M.rs les ministres, et magistrats. places, marchés, cours, et promenades, bureaux, et barrieries : avec vne table alphabetique, et des renvois pour trouver tous les lieux ou l'on aura affaire aisement : avec privilege du roy / nouvellement dressé pour la commodité publique dedié a Monseigneur Monseigneur de la Moignon ... par son tres humble et tres obeissant serviteur I. B. Nolin geographe de S. A. R. Monsieur. – A Paris : chez I. B. Nolin sur le quay de l'Horloge du Palais vers le Pont-Neuf a l'enseigne de la place des Victoires, 1698. – 1 Plan : Kupferdruck ; 48 x 64 cm
Listen rechts und links. Teilweise koloriert. Auf Papier aufgeklebt

Ryh 2616 : 15

3080 Plan de la ville et fauxbourgs de Paris : avec pr. juin 1716 : avec privilège du 30 av. 1745 / dressé sur les observations astronomiques de l'Academie roya.le des scien.ces et sur les operations geom. de Guillaume Del'Isle I.er geog. du roy de la même academie ; Ph. Buache p. g. d. r. ; d. l'A. r. d. s. gendre de l'auteur ; Derozier sculp. – A Paris : chez l'auteur sur le quay de l'Or.loge, [ca. 1745]. – 1 Plan : Kupferdruck ; 49 x 59 cm
Mit Strassenverzeichnis links und rechts

Ryh 2616 : 16

3081 Plan de la ville, cité, université, et faubourgs de Paris avec ses environs : augmentez de plusieurs bastiments et remarques que l'on y a fait de puis peu tres exactement dessiné sur les lieux par *...***** / van Loon sculp. – Et se vend a Paris : chez le Sr. Jaillot geographe du roy pres les grands Augustins aux deux globes, [nach 1686]. – 1 Plan auf 2 Blättern : Kupferdruck ; 46 x 60 cm
Titelkartusche unten rechts, Massstabsleisten unten links

Ryh 2616 : 19

3082 Le plan de Paris, ses faubourgs et ses environs, : divisé suivant ses meridiens et parallels par minutes et secondes = Grund=Riss der Stadt Paris : welcher dieselbe nach ihren Mittags= und Parallel=Linien in Minuten und Secunden abtheilet : cum gratia et privil. S. R. I. vicariatus, in partib[us] Rheni, Sveviæ, et juris Franconici / gravé par Matthieu Seutter. – In Augsburg : anjezo in Verlag bey Tobias Conrad Lotter, [nach 1758]. – 1 Plan : Kupferdruck ; 46 x 56 cm
Erläuterungen unten rechts. Titel oben, Legende und Massstabsleisten unten links. Koloriert

Ryh 2616 : 20

3083 Nouveau plan de la ville de Paris et de ses faubourgs. – A Paris : chez Dupré m.d rue S. Denis proche la rue aux Ours, 1738. – 1 Plan : Kupferdruck ; 39 x 49 cm
Liste rechts und links. Koloriert. Auf Papier aufgeklebt

Ryh 2616 : 21

3084 Carte topographique des environs [et] du plan de Paris = Karte von der Gegend und Grundris der Stadt Paris / levée par Msr. l'abbé Delagrive, [et] copiée selon l'original parisien par les heritiers de feu D.r Homann. – [Nürnberg] : [Homännische Erben], anno 1739. – 1 Plan : Kupferdruck ; 40 x 58 cm, Bildgrösse 49 x 58 cm
Teilweise koloriert

Ryh 2616 : 22

3085 Nouveau plan de Paris et ses nouvelles limites comme aussi les vuës des maisons roiales châteaux et autres edifices tant dedans la ville qu'aux environs : avec ses differents accroissements dans plusieurs siecles demontré par les plans qui sont aux quatre coins pour faire voir quel étoit sa grandeur et sa disposition sous differents regne de nos rois / dressé sur les memoires les plus nouveaux par Crepy. – A Paris : chez les freres Crepy rue St. Jacques a St. Pierre, 1741. – 1 Plan auf 4 Blättern : Kupferdruck ; 79 x 109 cm, Bildgrösse 100 x 143 cm
Historische Nebenkarten oben links ("I.r plan de Paris en l'estat ou il estoit au commencement du regne de Clovis", 18 x 21 cm), oben rechts ("II.e plan de la ville de Paris ... sous le regne de Philippe Auguste qui mourut l'an 1223.", 18 x 22 cm), unten links ("III.me plan de la ville de Paris ... commence sous Charles V. l'an 1307 et finie sous Charles VI l'an 1383", 18 x 22 cm) und unten rechts ("IV.e plan de Paris ... du regne de Charles VII. l'an 1422. jusqua la fin du regne de Henry III. l'an 1589", 18 x 22 cm). Rahmen mit insgesamt 32 Ansichten und mehreren Legenden. Plan koloriert. Auf Papier aufgeklebt

Ryh 2616 : 23–26

1741. – 1 Blatt ; 52 x 73 cm.

Ryh 2616 : 23

1741. – 1 Blatt ; 52 x 74 cm.

Ryh 2616 : 24

1741. – 1 Blatt ; 52 x 74 cm.

Ryh 2616 : 25

1741. – 1 Blatt ; 52 x 74 cm.

Ryh 2616 : 26

3086 Plan de Paris et de ses faubourgs en l'etat qu'il étoit en 1749. – A Paris : chez le Sr. Le Rouge ing. et géogr. du roy rue des Augustins, 1749. – 1 Plan : Kupferdruck ; 51 x 54 cm

Strassen- und Kirchenverzeichnis rechts, links und unten

Ryh 2616 : 27

3087 Nouveau plan routier de la ville et faubourg de Paris : contenant toutes les ruës, eglises, et monasteres, communautés, hôtels, cours, marchés, places, promenades, bureaux, et barrieries, divisé par quartier : avec des renvois pour trouver aisement tous les lieux ou l'on aura affaire : avec privilege du roy / revu corrigé et augmenté par le Sr. Crepy. – A Paris : chez l'auteur rue St. Jacques près la rue de la parcheminerie a l'image S. Pierre, 1750. – 1 Plan : Kupferdruck ; 51 x 67 cm
Erläuterungen oben rechts und unten. Koloriert

Ryh 2616 : 28

3088 A plan of Paris [et]c. : reducd to the same scale as that of London = Plan de Paris [et] ac. / according to act of parliament by J. Roque chorographer to His R. H. the prince of Wales. – [Ca. 1:45000]. – [London] : [John

Rocque] in y.e Strand, 1754. – 1 Karte : Kupferdruck ; 46 x 69 cm
Koloriert **Ryh 2616 : 29**

3089 A plan of Paris [et]c. : this survey has been reduced to the same scale as that of London [and] the country round it survey'd and publish'd in 16 sheets = Plan de Paris [et]c. / by John Rocque land surveyor. – [London] : [John Rocque] in the Strand, 1754. – 1 Plan : Kupferdruck ; 41 x 65 cm
Ryh 2616 : 30

3090 Plan de Paris : divisé en seize quartier / en execution de l'ordonnance du bureau de la ville du 24. février 1744 levé par Mr. l'abbé Delagrive geographe de la ville et de la société roiale de Londres ; Lange inv. ; Marvyne sculp. – [Paris] : de l'imprimerie de Charbonnier rue St. Jacques au chariot d'or, donné en 1756. – 1 Plan : Kupferdruck ; 58 x 75 cm
Listen rechts und links. Koloriert **Ryh 2616 : 31**

3091 Plan de Paris et de ses faubourgs. – A Paris : chez Crepy rue S. Jacques a S. Pierre, 1767. – 1 Plan : Kupferdruck ; 20 x 27 cm
Nebenkarte unten links (Frankreich, 8 x 8 cm). Numerierung oben rechts: "49". Koloriert **Ryh 2616 : 32 A**

3092 Nouveau plan de la ville et faubourg de Paris : assujettie a ses nouveaux accroissemens et embellissemens sous la regne de Louis XVI. – A Paris : chez Crepy rue S. Jacques à S. Pierre près la rue de la parcheminerie, en 1775. – 1 Plan : Kupferdruck ; 23 x 30 cm, Bildgrösse 29 x 40 cm
Legende links, Erläuterungen rechts. Koloriert **Ryh 2616 : 32 B**

3093 Nouveau plan de Paris : avec ses augmentations et embellissemens, : avec privilège du roi / dédié et présenté a Monseign.r le comte d'Artois par son très humble et obéiss.t serviteur Laurent graveur-géogr.phe ord.re et membre de l'Acad.e r.le d'écriture. – A Paris : chez Hénaut et Rapilly ruë St. Jâques à la croi.x de Lorraine, 1772. – 1 Plan : Kupferdruck ; 60 x 63 cm
Nebenkarte unten links ("Plan de l'ecole royale militaire en l'etat ou elle se trouve en 1771 / par Mr. Gabriel premier architecte du roi", 16 x 21 cm). Legende und Erläuterungen am rechten und linken Rand angeklebt **Ryh 2616 : 33**

3094 Nouveau plan de la ville de Paris et ses faubourgs : divisé en vingt quartiers : avec privilège du roi / par le Sieur Jaillot géographe ordinaire du roi. – [Paris] : [Alexis-Hubert Jaillot] quay et a coté des grands Augustins, 1778. – 1 Plan : Kupferdruck ; 59 x 66 cm
Legende rechts und links **Ryh 2616 : 35**

3095 Nouveau plan routier de la ville et faubourgs de Paris : avec privilège du roi. – Se vend à Paris : chez Alibert march.d d'estampes rue Fromenteau près le palais r.al, en 1784. – 1 Plan : Kupferdruck ; 53 x 66 cm
Legende rechts und links. Koloriert **Ryh 2616 : 39**

3096 Paris / gravé par P. F. Tardieu. ; écrit par Dubuisson. – [Paris] : [Mentelle], [1782]. – 1 Plan :

Kupferdruck ; 32 x 43 cm. – (Atlas nouveau / Edme Mentelle)

Titel unten links, Legenden oben links, oben rechts und unten links, Massstabsleisten unten rechts. Ursprungswerk: "Atlas nouveau" von Edme Mentelle (Paris, 1782?). Handschriftlicher Vermerk auf dem Registerblatt des Sammelbandes: "... von Mentelle". Koloriert **Ryh 2616 : 40**

3097 Nouveau plan routier de la ville et faubourgs de Paris : avec ses principaux edifices : avec privilège du roi / par M. Pichon ingénieur géographe ; gravé par Glot ; [Kartusche:] E. Voysard sc. – A Paris : chés Esnauts et Rapilly rue St. Jacques à la ville de Coutances, année 1784. – 1 Plan auf 4 Blättern : Kupferdruck ; 80 x 100 cm, Bildgrösse 99 x 143 cm
Rahmen mit insgesamt 28 Ansichten, Legenden rechts und links. Koloriert **Ryh 2616 : 41–44**
1784. – 1 Blatt ; 51 x 73 cm. **Ryh 2616 : 41**
1784. – 1 Blatt ; 51 x 73 cm. **Ryh 2616 : 42**
1784. – 1 Blatt ; 52 x 73 cm. **Ryh 2616 : 43**
1784. – 1 Blatt ; 52 x 74 cm. **Ryh 2616 : 44**

3098 Nouveau plan routier de la ville et fauxbourgs de Paris : avec privileg du roi / [Kartusche:] gravé par Glot. – A Paris : chez Esnauts et Rapilly rue S. Jacques à la ville de Coutances, 1784. – 1 Plan : Kupferdruck ; 55 x 66 cm
Nebenkarte oben rechts ("Banlieue de Paris", 11 x 10 cm), Legenden links und rechts. Koloriert **Ryh 2616 : 45**

3099 Nouveau plan de Paris : avec augmentations et changemens qui ont été faits pour son embellissement / par M. Brion de la Tour jngénieur géographe du roi ; [Kartusche:] Tulpin g., Viguet scu. – A Paris : chez les Campions freres rue St. Jacques à la ville de Rouen, fait en 1784. – 1 Plan : Kupferdruck ; 57 x 68 cm
Nebenkarten unten links ("Plan de Versailles", 9 x 11 cm) und oben rechts ("Banlieue de Paris", 13 x 13 cm). Legenden rechts und links. Koloriert **Ryh 2616 : 46**

3100 Neuester Grundris der Stadt und Vorstædte von Paris. – [Leipzig] : [s.n.], 1787. – 1 Plan : Kupferdruck ; 53 x 62 cm
Legenden rechts und links, sowie unten links. Ursprungswerk: "Neueste Reisen durch Frankreich" von Johann Jakob Volkmann (Leipzig, 1787/88). Koloriert **Ryh 2616 : 47**

3101 Plan général de la ville et faubourg de Paris. : divisé en ses six tribunau, / par Desnos, ingenieur geographe pour les globes et spheres ruë St, Jacques, au deux globes. – A Paris : chez le S. Desnos ingénieur géograp. et libraire de Sa Majesté le roi de Danemark rue S. Jacques no. 254 ..., 1790. – 1 Plan : Kupferdruck ; 22 x 28 cm, Bildgrösse 32 x 42 cm. – (Atlas national et général de la France en 20 cartes ; Pl. 2)
Legende links. Numerierung oben rechts: Pl. 2. Ursprungswerk: "Atlas national et général de la France en 20 cartes" bei L.-C. Desnos (Paris, 1790). Koloriert **Ryh 2616 : 48**

3102 Plan de la ville et faubourg de Paris : divise en ses 48. sections decreté par l'Assemblée nationale le 22 juin 1790. et sanctionné par le roi. – A Paris : chez Mondhare

et Jean rue Saint Jean de Beauvais no. 4, 1792. – 1 Plan : Kupferdruck ; 62 x 85 cm
Legenden rechts und links. Koloriert **Ryh 2616 : 49**

3103 Plan routier de la ville et faubourg de Paris : divisé en 12 mairies. – A Paris : chez Jean rue Jean de Beauvais no. 32, 1800. – 1 Plan : Kupferdruck ; 55 x 82 cm
Legenden oben links, unten links und unten rechts. Koloriert **Ryh 2616 : 50**

3104 Grundriss von Paris. – In Nürnberg : exc. C. Weigel et Schneider, [zwischen 1780 und 1820]. – 1 Plan : Kupferdruck ; 29 x 36 cm
Legende oben links, Titel unten links. Koloriert **Ryh 2616 : 51**

3105 Plan routier de la ville de Paris et de ses faubourgs, : où se trouvent indiqués tous les changements opérés jusqu'à ce jour avec les projets d'embellissement arrêtés par le gouvernement : dédié et présenté à Monseigneur J. Murat, maréchal de l'empire, ... / par son très-humble [et] très obéissant serviteur Ch. les Picquet. – A Paris : chez Ch. les Picquet géographe-graveur quai Voltaire ou Malaquais petit hôtel de Bouillon près le ministère de la police générale, 1804. – 1 Plan auf 2 Blättern : Kupferdruck ; 79 x 107 cm + Legende
Genaue Datumsangabe: "1. er frimaire an 13, 22 novembre 1804".
Teilweise koloriert **Ryh 2616 : 52–54**
1804. – 1 Blatt ; 82 x 58 cm. **Ryh 2616 : 52**
1804. – 1 Blatt ; 82 x 56 cm. **Ryh 2616 : 53**
Legende. – 1804. – 1 Blatt ; 85 x 30 cm. **Ryh 2616 : 54**

6.3.17 Paris (Pläne und Ansichten) • Paris (plans and views)

Zur Fortsetzung vorgesehener Band • Volume to be continued **[Ryh 2617]**

6.3.18 Paris (Pläne und Ansichten) • Paris (plans and views)

3106 [Pläne und Ansichten (Paris).] Pläne und Prospekte : les bâtiments de Paris. – [Versch. Orte], ca. 1670–1810. – 59 Kt. (in Sammelband) ; 54 cm
Systematische Gliederung nach Ryhiner: Kap. 6 (Gallia), Sektion 3 (Gallia septentrionalis pars orientalis olim Austrasia et Burgundia), Bd. 18 **Ryh 2618**

3107 Veue de la grande facade du Louvre, du côté d'orient : avec privilege du roy. – A Paris : chez le Sr. de Fer, 1705. – 1 Ansicht : Kupferdruck ; 23 x 32 cm. – (Les beautés de la France)
Erläuterungen unten. Numerierung oben rechts: "45".
Ursprungswerk: "Les beautés de la France" von N. de Fer (Paris : G. Danet, 1724). Auf Papier aufgeklebt **Ryh 2618 : 1 A**

3108 Veue du chateau du Louvre par la cour. – A Paris : chez le Sr. de Fer dans l'isle du Palais à la sphere royale, 1705. – 1 Ansicht : Kupferdruck ; 24 x 33 cm. – (Les beautés de la France)
Ursprungswerk: "Les beautés de la France" von N. de Fer (Paris : G. Danet, 1724). Auf Papier aufgeklebt **Ryh 2618 : 1 B**

3109 La place royale. – A Paris : chez le Sr. de Fer, 1716. – 1 Ansicht : Kupferdruck ; 21 x 31 cm. – (Les beautés de la France)
Numerierung oben rechts: "43". Ursprungswerk: "Les beautés de la France" von N. de Fer (Paris : G. Danet, 1724). Auf Papier aufgeklebt **Ryh 2618 : 1 C**

3110 L'arc de triomphe. – A Paris : chez de Fer dans l'isle du Palais à la sphere royale, 1716. – 2 Karten auf 1 Blatt : Kupferdruck ; zus. 22 x 31 cm. – (Les beautés de la France)
Oben: Ansicht ("Elevation", 15 x 31 cm), unten: "Plan" (7 x 31 cm).
Das Projekt zur Errichtung eines Triumphbogens auf der Place du Trône (= Place de la Nation) wurde 1716 aufgegeben. Numerierung oben rechts: "44". Ursprungswerk: "Les beautés de la France" von N. de Fer (Paris : G. Danet, 1724). Auf Papier aufgeklebt **Ryh 2618 : 1 D**

3111 La place de Louis le Grand : avec privilege du roi. – A Paris : chez Sr. de Fer, [erschienen 1724]. – 1 Ansicht : Kupferdruck ; 23 x 33 cm. – (Les beautés de la France)
Titel oben Mitte. Numerierung oben rechts: "47". Ursprungswerk: "Les beautés de la France" von N. de Fer (Paris : G. Danet, 1724). Auf Papier aufgeklebt **Ryh 2618 : 2 A**

3112 Plan de la grande chambre : ou sont marquée les rangs que les princes les ducs, et les seigneurs doivent avoir. – [Paris] : [Guillaume Danet], [erschienen 1724]. – 1 Plan : Kupferdruck ; 22 x 33 cm. – (Les beautés de la France)
Titel oben. Ursprungswerk: "Les beautés de la France" von N. de Fer (Paris : G. Danet, 1724). Auf Papier aufgeklebt **Ryh 2618 : 2 B**

3113 Veue septentrionale de l'observatoire, de Paris. Facade meridionale de l'observatoire, de Paris : avec privilege du roy / A. Coquart s. – A Paris : chez le Sr. de Fer dans l'isle du Palais sur le quay de l'Orloge à la sphere royale, 1705. – 3 Ansichten auf 1 Blatt : Kupferdruck ; zus. 24 x 34 cm. – (Les beautés de la France)
Ansicht oben links: "Veue septentrionale ..." (12 x 17 cm), Ansicht oben rechts: "Facade meridionale ..." (12 x 17 cm), Ansicht untere Bildhälfte (ohne Titel): Observatorium (12 x 34 cm). Numerierung oben rechts: "49". Ursprungswerk: "Les beautés de la France" von N. de Fer (Paris : G. Danet, 1724). Auf Papier aufgeklebt **Ryh 2618 : 3 A**

3114 Plan de l'observatoire royal de Paris, : bâtie sous le regne de Louis le Grand l'an 1677. sur le dessein de Mr. Perrault / [Stecher:] A. Coquart. – A Paris : chez le Sr. de Fer dans l'isle du Palais sur le quay de l'Orloge à la sphere royale, 1705. – 3 Pläne auf 1 Blatt : Kupferdruck ; zus. 23 x 33 cm. – (Les beautés de la France)
Grundrisse der drei Etagen des Observatoriums, Abbildung einer Medaille oben links und rechts. Numerierung oben rechts: "48".
Ursprungswerk: "Les beautés de la France" von N. de Fer (Paris : G. Danet, 1724). Auf Papier aufgeklebt **Ryh 2618 : 3 B**

3115 La fameuse pompe ditte Samaritaine : bâtie à la seconde arche du Pont Neuf de Paris. – A Paris : chez de Fer, 1716. – 1 Ansicht : Kupferdruck ; 21 x 32 cm. – (Les beautés de la France)

Numerierung oben rechts: "42.". Ursprungswerk: "Les beautés de la France" von N. de Fer (Paris : G. Danet, 1724). Auf Papier aufgeklebt

Ryh 2618 : 4 A

3116 Plan de la conduite des eaües des fontaines publiques de la ville de Paris / par de Fer. – A Paris : chez de Fer dans l'isle du Palais sur le quay de l'Orloge a la sphere royale, 1716. – 1 Plan : Kupferdruck ; 22 x 32 cm. – (Les beautés de la France)

Nordwesten oben. Numerierung oben rechts: "41.". Ursprungswerk: "Les beautés de la France" von N. de Fer (Paris : G. Danet, 1724). Auf Papier aufgeklebt

Ryh 2618 : 4 B

3117 Grand portail et dome de l'eglise de l'Hostel royal des Invalides : avec privil. du roy / par N. de Fer. – A Paris : [N. de Fer] dans l'isle du Palais sur le quay de l'Orloge a la sphere royale, 1705. – 1 Ansicht : Kupferdruck ; 20 x 31 cm. – (Les beautés de la France)
Nebenkarten oben links ("Plan general a veüe d'oyseau de l'hostel royal des Invalides ...", 11 x 15 cm) und oben rechts ("Veue en perspective de l'hostel royal des Invalides", 11 x 15 cm).
Numerierung oben rechts: "33.". Ursprungswerk: "Les beautés de la France" von N. de Fer (Paris : G. Danet, 1724). Auf Papier aufgeklebt

Ryh 2618 : 5 A

3118 Plan general du rez de chaussée de l'eglise et de l'Hôtel royal des Invalides : avec privilege du roy / mis au jour par N. de Fer. – A Paris : chez le Sr. de Fer dans l'isle du Palais a la sphere royale, 1705. – 1 Ansicht : Kupferdruck ; 23 x 34 cm. – (Les beautés de la France)
Legende rechts und links. Numerierung oben rechts: "38.". Ursprungswerk: "Les beautés de la France" von N. de Fer (Paris : G. Danet, 1724). Auf Papier aufgeklebt

Ryh 2618 : 5 B

3119 Veue en perspective de l'Hotel royale des Invalides du côté du grand portail de l'eglise. – A Paris : chez de Fer dans l'isle du Palais sur le quay de l'Orloge a la sphere royale, [erschienen 1724]. – 1 Ansicht : Kupferdruck ; 23 x 34 cm. – (Les beautés de la France)
Numerierung oben rechts (teilweise lesbar): "2.". Ursprungswerk: "Les beautés de la France" von N. de Fer (Paris : G. Danet, 1724). Auf Papier aufgeklebt

Ryh 2618 : 6 A

3120 Veüe en perspective de l'elevation generale de l'Hôtel royal des Invalides. – [Paris] : [Guillaume Danet], [erschienen 1724]. – 1 Ansicht : Kupferdruck ; 23 x 34 cm. – (Les beautés de la France)
Titelkartusche oben links, Wappenkartusche oben rechts. Numerierung oben rechts: "29.". Ursprungswerk: "Les beautés de la France" von N. de Fer (Paris : G. Danet, 1724). Auf Papier aufgeklebt

Ryh 2618 : 6 B

3121 Elevation de la facade du portail et du dome de la grande eglise de l'hôtel royal des Invalides. – A Paris : chez de Fer, [erschienen 1724]. – 1 Ansicht : Kupferdruck ; 23 x 34 cm. – (Les beautés de la France)
Titel oben, Massstabsleiste unten rechts. Ursprungswerk: "Les beautés de la France" von N. de Fer (Paris : G. Danet, 1724). Auf Papier aufgeklebt

Ryh 2618 : 7 A

3122 Elevation de la façade orientale de l'hôtel royal des Invalides, qui regarde Paris. Profil et elevation de la coupe generale de l'Hôtel royal des invalides et de ces deux

eglises, : depuis le portail de la principale entrée du batiment, jusques au portail et dome de la grande eglise de derrier. – [Paris] : [Guillaume Danet], [erschienen 1724]. – 2 Ansichten auf 1 Blatt : Kupferdruck ; zus. 24 x 34 cm. – (Les beautés de la France)

Oben: "Elevation de la facade ...", unten: "Profil et elevation ...". Numerierung oben rechts: "32.". Ursprungswerk: "Les beautés de la France" von N. de Fer (Paris : G. Danet, 1724). Auf Papier aufgeklebt

Ryh 2618 : 7 B

3123 Elevation de la principale entrée de l'hôtel royal des Invalides du côté de la riviere : avec son plan geometral. – A Paris : chez de Fer, [erschienen 1724]. – 2 Karten auf 1 Blatt : Kupferdruck ; zus. 23 x 34 cm. – (Les beautés de la France)

Oben: Ansicht, unten: Grundriss. Numerierung oben rechts: "30". Ursprungswerk: "Les beautés de la France" von N. de Fer (Paris : G. Danet, 1724). Auf Papier aufgeklebt

Ryh 2618 : 8 A

3124 L'un des quatre refectoirs de l'hôtel royal des Invalides : comme ils sont servis a table a l'heure des repas. – A Paris : chez le Sr. de Fer dans l'isle du Palais sur le quay de l'Orloge a la sphere royale, [erschienen 1724]. – 1 Bild : Kupferdruck ; 23 x 26 cm. – (Les beautés de la France)

Legende links und rechts. Numerierung oben rechts: "37". Ursprungswerk: "Les beautés de la France" von N. de Fer (Paris : G. Danet, 1724). Auf Papier aufgeklebt

Ryh 2618 : 8 B

3125 Coupe de l'Eglise royale des Invalides. – A Paris : chez le Sr. de Fer, 1714. – 1 Bild : Kupferdruck ; 23 x 34 cm. – (Les beautés de la France)
Titelkartusche oben links, Verlagskartusche oben rechts. Numerierung oben rechts: "34.". Ursprungswerk: "Les beautés de la France" von N. de Fer (Paris : G. Danet, 1724). Auf Papier aufgeklebt

Ryh 2618 : 9 A

3126 Plan generale de l'Eglise royale des Invalides. – A Paris : chez le Sr. de Fer dans l'isle du Palais sur le quay de l'Orloge a la sphere royale, 1714. – 1 Plan : Kupferdruck ; 35 x 23 cm. – (Les beautés de la France)
Numerierung oben links: "36". Ursprungswerk: "Les beautés de la France" von N. de Fer (Paris : G. Danet, 1724). Auf Papier aufgeklebt

Ryh 2618 : 9 B

3127 Plan de l'ecole militaire, et de ses environs. – A Paris : chés le Sieur le Rouge géographe du roy rue des Augustins, gravé en octobre 1752. – 1 Plan : Kupferdruck ; 24 x 34 cm, Bildgrösse 32 x 47 cm
Gebäudeansicht oben ("Veüe sept[e]m[er]le", 8 x 47 cm), Legende links und rechts. Titel oben rechts

Ryh 2618 : 10

3128 Plan géometral de l'Hôtel royal de l'ecole militaire. / commencé à batir en 1751 du dessein de Mr. Gabriel I.er architecte du roy ; Chambon sculpsit. A Paris : chés les S.rs Longchamp et Janvier géographes rue St. Jacques a l'enseigne de la place des Victoires, gravé le 30. octobre 1751. – 1 Plan : Kupferdruck ; 47 x 34 cm
Legende rechts und links

Ryh 2618 : 11

3129 Place de Louis XV. : dédié au roi / par son très-humble et très obéissant serviteur Le Rouge, ingénieur géographe de Sa Majesté. – A Paris : chez le Rouge rue

des grands Augustins, 1763. – 1 Ansicht : Kupferdruck ; 41 x 67 cm

Erläuterungen oben links und rechts

Ryh 2618 : 12

3130 L'Hotel de Ville / gravée par Aveline. – Se vend à Paris : chés Charpentier ruë S. Jacques au coq, [ca. 1760]. – 1 Ansicht : Kupferdruck ; 34 x 52 cm

Titel und Erläuterungen unten. Numerierung oben rechts: "No. 18."

Ryh 2618 : 13

3131 Veüe et perpectiues du portail de Notre Dame / fait par Antoine Aveline. – Se vend a Paris : chés Chereau rue St. Jacques au coq proche la fontaine St. Severin : chés Charpentier ruë S. Jacques au coq, [um 1760]. –

1 Ansicht : Kupferdruck ; 33 x 51 cm

Titel und Erläuterungen unten. Numerierung oben rechts: "No. 37."

Ryh 2618 : 14

3132 Vue perspective de la façade de l'abbaye royale du Val de Grace / Mansart delin. [= François Mansart?]; Chapentier sculp. – A Paris : chez Chereau rue St. Jacques au coq, 1761. – 1 Ansicht : Kupferdruck ; 32 x 41 cm

Titelvariante oben: "Le Val de Grace". Titel und Erläuterungen unten. Numerierungen oben links ("No. 60") und oben rechts ("pl. 41.")

Ryh 2618 : 15

3133 Veüe et perspective du palais des Thuilleries du côté du iardin. – A Paris : chés Carpentier ruë S. Jacques au coq, [um 1760]. – 1 Ansicht : Kupferdruck ; 34 x 52 cm

Titelvariante oben: "Les Tuilleries". Titel unten. Numerierung oben rechts: "No. 55"

Ryh 2618 : 16

3134 Vüe et persectiue du palais des Tuilleries du côte de la cour / fait par A. Aueline. – A Paris : chés Carpentier ruë S. Jacques au coq, [um 1760]. – 1 Ansicht : Kupferdruck ; 33 x 51 cm

Titel unten. Numerierung oben rechts: "No. 56" **Ryh 2618 : 17**

3135 Vüe et perspective palais d'Orleans ou de Luxembourg à Paris / gravé par Antoine Aveline. – Et se vend à Paris : chés Carpentier ruë S. Jacques au coq, [um 1760]. – 1 Ansicht : Kupferdruck ; 33 x 51 cm

Titel unten. Numerierung oben rechts: "No. 25" **Ryh 2618 : 18**

3136 Coupe de la ville de Paris prise du septentrion au midy, depuis la porte St. Martin jusqu'à l'observatoire en passant par l'isle du Palais. Coupe de la ville de Paris depuis la porte St. Martin jusqu'à l'observatoire. Plan des rues comprises dans la direction de la coupe : sous le privilège de l'Acad. r.le des sciences aoust 1742 / le tout dressé par Philippe Buache p.er géographe du roy de l'Academie royale des sciences ; Desbruslins sc. – A Paris : chez Dezauche successeur des S.rs De l'Isle et Buache premiers géographes du roi rue des Noyers près celle des Anglois, [erschienen nach 1779]. – 2 Profile, 1 Plan in 2 Teilen auf 1 Blatt : Kupferdruck ; je Teil 21 x 66 cm. – (Cartes et tables de la géographie physique ou naturelle ; pl. 19)

Oben: Anfang der drei Karten (Numerierung oben rechts: "pl. XIX.", unten rechts: "I.e pl."). Unten: Fortsetzung der drei Karten (Numerierung oben rechts: "suite de la pl. XIX.", unten links: "2.e pl."). Ursprungswerk: "Cartes et tables de la géographie physique ou

naturelle" von Philippe Buache, neu hrsg. von J. A. Dezauche (Paris, nach 1779). Koloriert

Ryh 2618 : 19

3137 Veüe en perspectiue et en general du Louvre : cum priuil. regis. – [Paris] : N. de Poilly ex., [zwischen 1670 und 1700]. – 1 Ansicht : Kupferdruck ; 21 x 32 cm

Titel unten. Numerierung unten rechts: "2 V". Auf Papier aufgeklebt

Ryh 2618 : 20 A

3138 Veüë et perspectiue du Pallais Royal, du costé du jardin : c. p. r. / Perelle, del. et sculp. – [Paris] : N de Poilly ex., [zwischen 1670 und 1700]. – 1 Ansicht : Kupferdruck ; 19 x 29 cm

Titel unten. Numerierung unten rechts: "3 Y". Auf Papier aufgeklebt

Ryh 2618 : 20 B

3139 Veüe et perspectiue de la place de Louis le Grand : auec priuil. / Perelle del. et scul. – A Paris : chez de Poilly ruë St. Iaques à la belle jmage, [zwischen 1670 und 1700]. – 1 Ansicht : Kupferdruck ; 22 x 32 cm

Titel unten. Auf Papier aufgeklebt

Ryh 2618 : 20 C

3140 Veüe et perspectiue de la place d'Auphine : cum priuil. regis. – [Paris] : N. de Poilly ex., [zwischen 1670 und 1700]. – 1 Ansicht : Kupferdruck ; 21 x 32 cm

Titel unten. Numerierung unten rechts: "3 V". Auf Papier aufgeklebt

Ryh 2618 : 20 D

3141 Veüe et perspectiue du palais des Thuilleries : auec priuilege du roy / AD. Perelle del. et sculp. – A Paris : chez N. de Poilly rüe St. Jacques a la belle image, [zwischen 1670 und 1700]. – 1 Ansicht : Kupferdruck ; 16 x 27 cm

Titel unten. Numerierung unten rechts: "1 T". Auf Papier aufgeklebt

Ryh 2618 : 21 A

3142 Veüe et perspectiue des Thuilleries, et du jardin : c. p. regis / A Perelle del. et sculp. – [Paris] : N. Poilly ex., [zwischen 1670 und 1700]. – 1 Ansicht : Kupferdruck ; 19 x 29 cm

Titel unten. Numerierung unten rechts: "2 T". Auf Papier aufgeklebt

Ryh 2618 : 21 B

3143 Veue des Tuillerie et du jardin comme il est apresent : auec priuil. du roy. – [Paris] : chez N. de Poilly rue St. Iacques à la belle image, [zwischen 1670 und 1700]. – 1 Ansicht : Kupferdruck ; 22 x 33 cm

Titel unten. Numerierung unten rechts: "6 V". Auf Papier aufgeklebt

Ryh 2618 : 21 C

3144 Veüë et perspectiue de l'hostelle de Ville de Paris : c. p. r. / Perelle, del, et sculp. – [Paris] : N de Poilly ex., [zwischen 1670 und 1700]. – 1 Ansicht : Kupferdruck ; 19 x 29 cm

Titel unten. Numerierung unten rechts: "2 Y". Auf Papier aufgeklebt

Ryh 2618 : 21 D

3145 Veüë et perspectiue de l'eglise de la Sorbonne : c. p. r. / A. Perelle del. et sculp. – [Paris] : N. de Poilly ex., [zwischen 1670 und 1700]. – 1 Ansicht : Kupferdruck ; 19 x 28 cm

Titel unten. Numerierung unten rechts: "4 T". Auf Papier aufgeklebt

Ryh 2618 : 22 A

3146 Veüe et perspectiue du Valle de Grace du côste du jardin : c. p. r. / A. Perelle del. et sculp. – [Paris] : N. de Poilly ex., [zwischen 1670 und 1700]. – 1 Ansicht : Kupferdruck ; 19 x 28 cm

Titel unten. Numerierung unten rechts: "5 T". Auf Papier aufgeklebt
Ryh 2618 : 22 B

3147 Veüe et perspectiue du Pont neuf de Paris : cum priuil. regis. – [Paris] : N. de Poilly ex. rue S. Iacques a la belle image au coin des Mathurins, [zwischen 1670 und 1700]. – 1 Ansicht : Kupferdruck ; 21 x 32 cm

Titel unten. Numerierung unten rechts: "1 V". Auf Papier aufgeklebt
Ryh 2618 : 22 C

3148 Veüe et perspectiue du pont neuf de la ville de Paris : cum priuil. regis. – [Paris] : N. de Poilly ex., [zwischen 1670 und 1700]. – 1 Ansicht : Kupferdruck ; 22 x 33 cm

Titel unten. Numerierung unten rechts: "5 V". Auf Papier aufgeklebt
Ryh 2618 : 22 D

3149 Veüe et perspectiue de l'isle Nostre Dame et de la porte St. Bernard : c. p. regis. – [Paris] : N. de Poilly ex., [zwischen 1670 und 1700]. – 1 Ansicht : Kupferdruck ; 22 x 33 cm

Titel unten. Numerierung unten rechts: "3 X". Auf Papier aufgeklebt
Ryh 2618 : 23 A

3150 Veüe et perspectiue du pont de la tournelle et de la porte St. Bernard : cum priuil. regis. – [Paris] : N. de Poilly ex., [zwischen 1670 und 1700]. – 1 Ansicht : Kupferdruck ; 22 x 32 cm

Titel unten. Numerierung unten rechts: "4 X". Auf Papier aufgeklebt
Ryh 2618 : 23 B

3151 Veüe et perspectiue du mail et de la pointe de l'isle : cum priuil. regis. – [Paris] : N. de Poilly ex., [zwischen 1670 und 1700]. – 1 Ansicht : Kupferdruck ; 22 x 32 cm

Titel unten. Numerierung unten rechts: "6 X". Auf Papier aufgeklebt
Ryh 2618 : 23 C

3152 Veüe et perspectiue du derriere de l'eglise de Nostre Dame de Paris : cum priuil. regis. – [Paris] : N. de Poilly ex., [zwischen 1670 und 1700]. – 1 Ansicht : Kupferdruck ; 22 x 33 cm

Titel unten. Numerierung unten rechts: "5 X". Auf Papier aufgeklebt
Ryh 2618 : 23 D

3153 Veüe et perspectiue de la porte Saint Martin : c. p. r. – Se vend a Paris : chez Nicol. Poilly rue St. Jacques a la belle image au coin de la rue des Mathurins, [zwischen 1670 und 1700]. – 1 Ansicht : Kupferdruck ; 21 x 31 cm

Titel unten. Numerierung unten rechts: "5 Y". Auf Papier aufgeklebt
Ryh 2618 : 24 A

3154 Veüe et perspectiue de la porte St. Denis nouvellement acheuée de batir : c. p. r. / A Perelle del. et scul. – [Paris] : N. Poilly ex., [zwischen 1670 und 1700]. – 1 Ansicht : Kupferdruck ; 19 x 28 cm

Titel unten. Numerierung unten rechts: "5 Y". Auf Papier aufgeklebt
Ryh 2618 : 24 B

3155 Veüe et perspectiue de la porte de la Conferance : cum priuil. regis. – [Paris] : N. de Poilly ex., [zwischen 1670 und 1700]. – 1 Ansicht : Kupferdruck ; 22 x 34 cm

Titel unten. Numerierung unten rechts: "4 V". Auf Papier aufgeklebt
Ryh 2618 : 24 C

3156 Veüe et perspective de la porte St. Antoine et de la Bastille : c. p. r. – [Paris] : N. de Poilly ex., [zwischen 1670 und 1700]. – 1 Ansicht : Kupferdruck ; 21 x 33 cm

Titel unten. Numerierung unten rechts: "2 X". Auf Papier aufgeklebt
Ryh 2618 : 24 D

3157 Veüe de la porte St. Honoré et du Dome des fille de l'assomption : auec pri. du roy. – [Paris] : chez N. Poilly rue St. Iacques à la belle image, [zwischen 1670 und 1700]. – 1 Ansicht : Kupferdruck ; 22 x 33 cm

Titel unten. Numerierung unten rechts: "6 Y". Auf Papier aufgeklebt
Ryh 2618 : 25 A

3158 Veüe et perspectiue de l'arc de Trionfe du Faubourg St. Antoine : c. p. r. / A Perelle del. et sculp. – [Paris] : N. Poilly ex. rue S. Iacques a la belle image au coin des Mathurins, [zwischen 1670 und 1700]. – 1 Ansicht : Kupferdruck ; 19 x 28 cm

Das Projekt zur Errichtung eines Triumphbogens auf der Place du Trône (= Place de la Nation) wurde 1716 aufgegeben. Numerierung unten rechts: "1 X". Auf Papier aufgeklebt
Ryh 2618 : 25 B

3159 Veüe et perspectiue du Dome des Inualides : auec pril. du roy. – Se uend a Paris : [Nicolas de Poilly] rue St. Iacques a la belle image, [zwischen 1670 und 1700]. – 1 Ansicht : Kupferdruck ; 20 x 32 cm

Titel unten. Numerierung unten rechts: "2 Z". Auf Papier aufgeklebt
Ryh 2618 : 25 C

3160 Veüe et perspectiue de l'hostel de Mars dit les Inualides : c. p. regis / A Perelle del. et sculp. – [Paris] : N. Poilly ex. rue St. Iacques au coin des Mathurins, [zwischen 1670 und 1700]. – 1 Ansicht : Kupferdruck ; 19 x 28 cm

Titel unten. Numerierung unten rechts: "1 Y". Auf Papier aufgeklebt
Ryh 2618 : 25 D

3161 Veue de l'ecole royale militaire : dediée a Monsieur le marquis de Marigny conseiller du roy en ses conseils directeur general de ses batiments / par son tres humble et très obeis.t serviteur Le Rouge ing.r geographe du roi suivant le projet de M. Gabriel premier architecte de Sa Majesté. – A Paris : chez le Sr. Le Rouge ingenieur geographe ruë des Augustins, [zwischen 1750 und 1780]. – 2 Karten auf 1 Blatt : Kupferdruck ; zus. 51 x 59 cm

Titel oben rechts
Ryh 2618 : 26

3162 Plan general des bâtimens et jardins du palais de Bourbon et de l'hôtel de Lassay scïs a l'extremité du fauxbourg S. Germain a Paris. – A Paris : chez J Mariette rue S. Jacques aux colonnes d'Hercules, [zwischen 1720 und 1740]. – 1 Plan : Kupferdruck ; 39 x 49 cm

Titelkartusche mit Legende unten rechts
Ryh 2618 : 41

3163 Plan au rez de chaussée du palais de Bourbon scis rue de l'Université à l'extrémité du fauxbourg S. Germain à Paris / bâti sur les desseins des S.rs Giardini et de Lassurance architectes. – [Paris] : J Mariette excudit, [zwischen 1720 und 1740]. – 1 Plan : Kupferdruck ; 30 x 43 cm
Titel oben **Ryh 2618 : 42**

3164 Plan au rez de chaussée de l'Hôtel de Lassay, situé rue de l'Université à l'extrémité du faubourg S. Germain sur le bord de la rivière : bâti sur les desseins de. – [Paris] : J Mariette excu., [zwischen 1720 und 1740]. – 1 Plan : Kupferdruck ; 19 x 32 cm
Titel oben, Massstabsleiste unten Mitte **Ryh 2618 : 43 A**

3165 Elevation de la porte d'entrée du palais de Bourbon et des deux pavillons qui l'accompagnent. Plan au rez de chaussée des deux pavillons qui accompagnent la principale entrée du palais de Bourbon. – [Paris] : J Mariette excu., [zwischen 1720 und 1740]. – 1 Ansicht, 1 Plan auf 1 Blatt : Kupferdruck ; zus. 25 x 49 cm
Ansicht links, Plan rechts **Ryh 2618 : 43 B**

6.3.19 Versailles (Pläne und Ansichten) • Versailles (plans and views)

3166 [Pläne und Ansichten (Versailles).] Pläne und Prospekte von Versailles. – [Versch. Orte], ca. 1670–1782. – 77 Kt. (in Sammelband) ; 54 cm
Systematische Gliederung nach Ryhiner: Kap. 6 (Gallia), Sektion 3 (Gallia septentrionalis pars orientalis olim Austrasia et Burgundia), Bd. 19 **Ryh 2619**

3167 Versailles : son Louvre, ses jardins, ses fontaines, et ses bosquets : avec privil. du roy / C. Inselin sculpsit. – A Paris : chez le Sr. de Fer dans l'isle du Palais sur le quay de l'Orloge à la sphere royale, 1700. – 1 Plan : Kupferdruck ; 38 x 46 cm
Widmung oben links ("Dedié a Nosseigneurs les enfans de France ..."). Erläuterungen unten links **Ryh 2619 : 1**

3168 [Plan general de Versailles.] Plan gener.al de Versailles : son parc, son Louvre, ses jardins, ses fontaines, ses bosquets, et sa ville : avec priuilege du roy / par N. de Fer geographe de Mons[ei]g[neu]r le Dauphin ; gravé par C. Inselin. – A Paris : chez le Sr. de Fer dans l'isle du Palais sur le quay de l'Orloge à la sphere royale, 1705. – 1 Plan : Kupferdruck ; 33 x 22 cm. – (Les beautés de la France)
Numerierung oben links: "58.". Ursprungswerk: "Les beautés de la France" von N. de Fer (Paris : G. Danet, 1724). Auf Papier aufgeklebt **Ryh 2619 : 2 A**

3169 Le chateau de Versailles et ses deux aisles, veües du côtés des iardins : avec privilege du roy. – A Paris : chez le Sr. de Fer, 1705. – 1 Ansicht : Kupferdruck ; 22 x 32 cm. – (Les beautés de la France)
Numerierung oben rechts: "59.". Ursprungswerk: "Les beautés de la France" von N. de Fer (Paris : G. Danet, 1724). Auf Papier aufgeklebt **Ryh 2619 : 2 B**

3170 La menagerie de Versailles : avec privilege du roy 1075 / par N. de Fer. – [Paris] : [Guillaume Danet], [1724]. – 1 Plan : Kupferdruck ; 32 x 23 cm. – (Les beautés de la France)
Erläuterungen unten links. Numerierung unten rechts: "66.". Ursprungswerk: "Les beautés de la France" von N. de Fer (Paris : G. Danet, 1724). Auf Papier aufgeklebt **Ryh 2619 : 3 A**

3171 Plan du palais de Trianon : bâti par Louis le Grand à l'un des bouts de la croissée du grand canal de Versailles : avec priv. du roy / C. Inselin sculpsit. – A Paris : chez le Sr. de Fer dans l'isle du Palais sur le quay de l'Orloge a la sphere royale, 1705. – 1 Plan : Kupferdruck ; 23 x 34 cm. – (Les beautés de la France)
Numerierung oben rechts: "65.". Ursprungswerk: "Les beautés de la France" von N. de Fer (Paris : G. Danet, 1724). Auf Papier aufgeklebt **Ryh 2619 : 3 B**

3172 Plan de Versailles : dedié a Monseigneur le comte de Noailles ... : avec privilège du roi / par le Sr. Hervet ing.r du roi. – Se vend à Paris : chez le Sr. Robert géographe ord. du roi quay de l'horloge près le Pont-neuf ; et a Versailles : chez Blaizot m.d'estampes rue de la Chancellerie, 1768. – 1 Plan : Kupferdruck ; 47 x 43 cm, Bildgröße 47 x 51 cm
Legende rechts. Koloriert **Ryh 2619 : 4**

3173 Plan général des jardins, bosquets, et pièces d'eau du petit parc de Versailles, : avec la situation des statuës, et des vases de marbre, et de métal : avec privilege du roi / dessiné et mesuré sur les lieux par Girard fontainier du roy ; et gravé par Raymond. – A Paris : chez le Sr. Vanheck rue S. Jacques, en 1714. – 1 Plan : Kupferdruck ; 55 x 41 cm **Ryh 2619 : 5**

3174 Plan general de Trianon : avec privilege du roi / Pierre le Pautre delinea vit ; Fonbone sculpsit. – [S.l.] : [s.n.], [ca. 1720]. – 1 Plan : Kupferdruck ; 42 x 56 cm
Titel und Legende oben links **Ryh 2619 : 6**

3175 Plan general de Versailles du petit parc et de ses dépendances : dedié au roy. – Se vend a Paris : chez Mondhare rue St. Jacques à l'hôtel de Saumur, en 1782. – 1 Plan : Kupferdruck ; 74 x 59 cm
Nordwesten oben **Ryh 2619 : 7**

3176 Nouveau plan de la ville et parc de Versailles : avec tout les changements faits jusqu'a present : dedié au roy. – A Paris : chez Mondhare rue St. Jacques près St. Severin, 1775. – 1 Plan : Kupferdruck ; 54 x 39 cm
Legenden unten links und rechts. Nordwesten oben **Ryh 2619 : 8**

3177 Versailles : chateau de plaisance le plus delicieux et le plus magnifique dans l'ile de France bati par l'ordre de Louis XIV. roj de France, et nom[m]é à cause de sa rare beauté la huitieme merveille du monde. = Versailles : das anmuthig u[nd] prächtigste Lust-Schloss in Ile de France, von Kön: Ludwig XIV erbauet, u[nd] wege[n] kostbarer Schönheit das achte Wunderwerck de Welt genen[n]et : cum et privil. S. R. I. vicariatus in partib[us] Rheni, Svev. et jur. Franconici / aux depens de Matth: Seütter,

geographe de Sa Maj. imp. et catholique. – Augsburg : [Matthäus Seutter], [zwischen 1740 und 1760]. –

1 Ansicht : Kupferdruck ; 48 x 56 cm

Titel oben. Koloriert

Ryh 2619 : 11

3178 Ecuries du roy a Versailles, veües du côté du Louvre : avec privilege du roy. – A Paris : chez le Sr. de Fer, 1705. – 1 Ansicht : Kupferdruck ; 22 x 32 cm. – (Les beautés de la France)

Erläuterungen unten. Numerierung oben rechts: "60".

Ursprungswerk: "Les beautés de la France" von N. de Fer (Paris : G. Danet, 1724). Auf Papier aufgeklebt

Ryh 2619 : 12 A

3179 La chapelle royale de Versailles. Plan de la chapelle royale de Versailles. – [Paris] : [Guillaume Danet], [1724]. – 1 Ansicht, 1 Plan : Kupferdruck ; zus. 22 x 33 cm. – (Les beautés de la France)

Ansicht (22 x 22 cm) links, Plan (22 x 11 cm) rechts. Numerierung oben rechts: "61". Ursprungswerk: "Les beautés de la France" von N. de Fer (Paris : G. Danet, 1724). Auf Papier aufgeklebt

Ryh 2619 : 12 B

3180 La colonade de Versailles. – A Paris : chez de Fer dans l'isle du Palais sur le quay de l'orloge a la sphere royale, [1724]. – 1 Ansicht : Kupferdruck ; 22 x 34 cm. – (Les beautés de la France)

Titel unten. Numerierung oben rechts: "62". Ursprungswerk: "Les beautés de la France" von N. de Fer (Paris : G. Danet, 1724). Auf Papier aufgeklebt

Ryh 2619 : 13 A

3181 Plan du labirinte de Versailles. – A Paris : chez le Sr. de Fer dans l'isle du Palais sur le quay de l'Orloge a la sphere royale, 1715. – 1 Plan : Kupferdruck ; 23 x 34 cm. – (Les beautés de la France)

Numerierung oben rechts: "65". Ursprungswerk: "Les beautés de la France" von N. de Fer (Paris : G. Danet, 1724). Auf Papier aufgeklebt

Ryh 2619 : 13 B

3182 Das Ansehen von Versailles gegen den Garten. – [S.l.] : [s.n.], [nach 1680]. – 1 Ansicht : Kupferdruck ; 12 x 16 cm

Titel unten. Auf Papier aufgeklebt

Ryh 2619 : 14 A

3183 Der Taffel Saal zu Versailles. – [S.l.] : [s.n.], [nach 1680]. – 1 Ansicht : Kupferdruck ; 12 x 16 cm

Titel unten. Auf Papier aufgeklebt

Ryh 2619 : 14 B

3184 Der Tantz Saal zu Versailles. – [S.l.] : [s.n.], [nach 1680]. – 1 Ansicht : Kupferdruck ; 12 x 16 cm

Titel unten. Auf Papier aufgeklebt

Ryh 2619 : 14 C

3185 Der Wasser Triumph Bogen zu Versailles. – [S.l.] : [s.n.], [nach 1680]. – 1 Ansicht : Kupferdruck ; 12 x 16 cm

Titel unten. Auf Papier aufgeklebt

Ryh 2619 : 14 D

3186 Der Brunnen dess Bachus zu Versailles. – [S.l.] : [s.n.], [nach 1680]. – 1 Ansicht : Kupferdruck ; 12 x 16 cm

Titel unten. Auf Papier aufgeklebt

Ryh 2619 : 14 E

3187 Der Wasser Morast zu Versailles. – [S.l.] : [s.n.], [nach 1680]. – 1 Ansicht : Kupferdruck ; 12 x 16 cm

Titel unten. Auf Papier aufgeklebt

Ryh 2619 : 14 F

3188 Der Brunnen der Ceres zu Versailles. – [S.l.] : [s.n.], [nach 1680]. – 1 Ansicht : Kupferdruck ; 12 x 16 cm

Titel unten. Auf Papier aufgeklebt

Ryh 2619 : 14 G

3189 Der Brunnen dess Saturnus zu Versailles. – [S.l.] : [s.n.], [nach 1680]. – 1 Ansicht : Kupferdruck ; 12 x 16 cm

Titel unten. Auf Papier aufgeklebt

Ryh 2619 : 14 H

3190 Der Felsen Brunnen zu Versailles. – [S.l.] : [s.n.], [nach 1680]. – 1 Ansicht : Kupferdruck ; 12 x 16 cm

Titel unten. Auf Papier aufgeklebt

Ryh 2619 : 14 I

3191 Die königliche Insel zu Versailles. – [S.l.] : [s.n.], [nach 1680]. – 1 Ansicht : Kupferdruck ; 12 x 16 cm

Titel unten. Auf Papier aufgeklebt

Ryh 2619 : 14 J

3192 Der Brunnen der Fama zu Versailles. – [S.l.] : [s.n.], [nach 1680]. – 1 Ansicht : Kupferdruck ; 11 x 16 cm

Titel unten. Auf Papier aufgeklebt

Ryh 2619 : 14 K

3193 Der Stern Brunnen zu Versailles. – [S.l.] : [s.n.], [nach 1680]. – 1 Ansicht : Kupferdruck ; 12 x 16 cm

Titel unten. Auf Papier aufgeklebt

Ryh 2619 : 14 L

3194 Das Lust hauss Trianon zu Versailles. – [S.l.] : [s.n.], [nach 1680]. – 1 Ansicht : Kupferdruck ; 12 x 16 cm

Titel unten. Auf Papier aufgeklebt

Ryh 2619 : 14 M

3195 Der Brunnen der Latone zu Versailles. – [S.l.] : [s.n.], [nach 1680]. – 1 Ansicht : Kupferdruck ; 12 x 16 cm

Titel unten. Auf Papier aufgeklebt

Ryh 2619 : 14 N

3196 Der Brunnen dess Apollo zu Versailles. – [S.l.] : [s.n.], [nach 1680]. – 1 Ansicht : Kupferdruck ; 12 x 16 cm

Titel unten. Auf Papier aufgeklebt

Ryh 2619 : 14 O

3197 Das Thier hauss zu Versailles. – [S.l.] : [s.n.], [nach 1680]. – 1 Ansicht : Kupferdruck ; 12 x 16 cm

Titel unten. Auf Papier aufgeklebt

Ryh 2619 : 14 P

3198 Veüë et perspective du salon de la menagerie de Versailles que l'on voit icy par derriere au milieu de sept cours remplies d'oiseaux rares et d'autres animaux de divers pais éloigné. – A Paris : chés Carpentier ruë S. Jacques au coq, [um 1760]. – 1 Ansicht : Kupferdruck ; 32 x 51 cm

Titel unten. Numerierung oben rechts: "No. 31"

Ryh 2619 : 15

3199 Veüë et perspective de l'entrée de Trianon de Versailles / fait par Aveline. – A Paris : ruë S. Jacques au coq chés Charpentier, [um 1760]. – 1 Ansicht :

Kupferdruck ; 33 x 51 cm

Titel unten. Numerierung oben rechts: "No. 57"

Ryh 2619 : 16

3200 Veüë et perspectiue de la ville de Versailles en general : c. p. r. / A Perelle del. et scul. – [Paris] : N. Poilly ex., [zwischen 1670 und 1700]. – 1 Ansicht :

Kupferdruck ; 19 x 29 cm

Titel unten. Numerierung unten rechts: "3 G". Auf Papier aufgeklebt

Ryh 2619 : 17 A

3201 Veüë et perspectiue de la venue, et du chasteau de Versailles : c. p. r. / Perelle, del. et scul. – [Paris] : N. de

Poilly ex., [zwischen 1670 und 1700]. – 1 Ansicht :
Kupferdruck ; 19 x 29 cm

Titel unten. Numerierung unten rechts: "1 E". Auf Papier aufgeklebt
Ryh 2619 : 17 B

3202 Veüe et perspectiue du château de Versailles, comme il est presentement, avec les deux grandes aisles nouvellement bâtie : avec priuilege du roy / [Stecher:] Perelle. – A Paris : chez Nicolas de Poilly ruë St. Jacques à la belle image, [zwischen 1670 und 1700]. – 1 Ansicht : Kupferdruck ; 20 x 32 cm

Titel unten. Numerierung unten rechts: "1 A". Auf Papier aufgeklebt
Ryh 2619 : 18 A

3203 Veüe et perspectiue de la grande et petite escurie, et des deux cour du chasteau de Versailles : avec pri. du roy / A Perelle del. et sculp. – [Paris] : N de Poilly, [zwischen 1670 und 1700]. – 1 Ansicht : Kupferdruck ; 20 x 30 cm

Titel unten. Numerierung unten rechts: "2 A". Auf Papier aufgeklebt
Ryh 2619 : 18 B

3204 Veüe et perspectiue du chasteau de Versailles : avec privilege / AD Perelle del. et sculp. – [Paris] : N. de Poilly exc., [zwischen 1670 und 1700]. – 1 Ansicht : Kupferdruck ; 16 x 28 cm

Titel unten. Numerierung unten rechts: "6 T". Auf Papier aufgeklebt
Ryh 2619 : 19 A

3205 Veüe et perspectiue du chasteau de Versailles, avec le parterre d'eau du costé du jardin : c. p. r. / A Perelle del. et sculp. – [Paris] : N De Poilly excudit, [zwischen 1670 und 1700]. – 1 Ansicht : Kupferdruck ; 19 x 29 cm

Titel unten. Numerierung unten rechts: "2 F". Auf Papier aufgeklebt
Ryh 2619 : 19 B

3206 Veüe et perspectiue du chasteaux de Versailles du costé du jardin : cum priuil. regis. – [Paris] : N. de Poilly ex., [zwischen 1670 und 1700]. – 1 Ansicht : Kupferdruck ; 20 x 31 cm

Titel unten. Numerierung unten rechts: "3 E". Auf Papier aufgeklebt
Ryh 2619 : 20 A

3207 Veüe et perspectiue de l'orengerie, et du chasteau de Versailles, par le costé : c. p. r. / Perelle, del. et sculp. – [Paris] : N De Poilly ex., [zwischen 1670 und 1700]. – 1 Ansicht : Kupferdruck ; 19 x 29 cm

Titel unten. Numerierung unten rechts: "3 F". Auf Papier aufgeklebt
Ryh 2619 : 20 B

3208 Veüe et perspectiue de la menagerie de Versailles du costé de la porte royale : c. p. r. / A Perelle del. et sc. – [Paris] : N De Poilly ex., [zwischen 1670 und 1700]. – 1 Ansicht : Kupferdruck ; 20 x 30 cm

Titel unten. Numerierung unten rechts: "6 F". Auf Papier aufgeklebt
Ryh 2619 : 21 A

3209 Veüe general de la menagerie de Versailles : avec priuil du roy. – [Paris] : chez N. de Poilly ruë St. Jacques à la belle image, [zwischen 1670 und 1700]. – 1 Ansicht : Kupferdruck ; 20 x 31 cm

Titel unten. Numerierung unten rechts: "5 H". Auf Papier aufgeklebt
Ryh 2619 : 21 B

3210 Veue et perspectiue de la menagerie de Versailles du coste du canal / A Perelle del. et scul. – [Paris] : N Poilly ex. rue S. Iacques a la belle image au coin des Mathurins, [zwischen 1670 und 1700]. – 1 Ansicht : Kupferdruck ; 19 x 29 cm

Titel unten. Numerierung unten rechts: "1 G". Auf Papier aufgeklebt
Ryh 2619 : 22 A

3211 Veüe et perspectiue de la grande ecuyrie du chasteau de Versailles : cum priuil. regis. – [Paris] : Nicolas de Poilly excudit, [zwischen 1670 und 1700]. – 1 Ansicht : Kupferdruck ; 20 x 31 cm

Titel unten. Numerierung unten rechts: "2 I". Auf Papier aufgeklebt
Ryh 2619 : 22 B

3212 Veüe et perspectiue de Trianon de Versailles : cum priuil. regis. – [Paris] : Nicolas de Poilly excudit rue St. Jacques au coin des Mathurins, [zwischen 1670 und 1700]. – 1 Ansicht : Kupferdruck ; 22 x 33 cm

Titel unten. Auf Papier aufgeklebt
Ryh 2619 : 23 A

3213 Veüe et perspectiue de Trianon du côte du jardin : c. p. regis / A Perelle del. et sculp. – [Paris] : N. Poilly ex., [zwischen 1670 und 1700]. – 1 Ansicht : Kupferdruck ; 18 x 28 cm

Titel unten. Numerierung unten rechts: "2 D". Auf Papier aufgeklebt
Ryh 2619 : 23 B

3214 Veüe des cascades de Trianon a Versailles : cum priuil. regis. – [Paris] : Nicolas de Poilly excudit, [zwischen 1670 und 1700]. – 1 Ansicht : Kupferdruck ; 20 x 31 cm

Titel unten. Numerierung unten rechts: "4 D". Auf Papier aufgeklebt
Ryh 2619 : 24 A

3215 Veüe du grand escalier de Trianon du costé du canal a Versailles : cum priuil. regis. – [Paris] : Nicolas de Poilly excudit, [zwischen 1670 und 1700]. – 1 Ansicht : Kupferdruck ; 20 x 31 cm

Titel unten. Numerierung unten rechts: "3 D". Auf Papier aufgeklebt
Ryh 2619 : 24 B

3216 Veüe et perspectiue du chasteau et la grotte de Versailles / A Perelle del. et sc. – [Paris] : N. Poilly ex., [zwischen 1670 und 1700]. – 1 Ansicht : Kupferdruck ; 19 x 29 cm

Titel unten. Numerierung unten rechts: "6 G". Auf Papier aufgeklebt
Ryh 2619 : 25 A

3217 Veüe et perspectiue du partaire deau du jardin et canal de Versailles : c. p. r. / AD Perelle del. et scul. – [Paris] : ND Poilly ex., [zwischen 1670 und 1700]. – 1 Ansicht : Kupferdruck ; 20 x 30 cm

Titel unten. Numerierung unten rechts: "4 F". Auf Papier aufgeklebt
Ryh 2619 : 25 B

3218 Veüe du char de triomphe de Palasse a Versailles : cum priuil. regis. – [Paris] : Nicolas de Poilly excudit, [zwischen 1670 und 1700]. – 1 Ansicht : Kupferdruck ; 20 x 32 cm

Titel unten. Numerierung unten rechts: "4 A". Auf Papier aufgeklebt
Ryh 2619 : 26 A

3219 Veüe et perspectiue des fontaines d'Orée de Versailles : auec priuil. du roy. – [Paris] : chez N. de Poilly ruë St. Jacques a la belle image au coin des Mathurins, [zwischen 1670 und 1700]. – 1 Ansicht : Kupferdruck ; 20 x 31 cm

Titel unten. Numerierung unten rechts: "1 I". Auf Papier aufgeklebt
Ryh 2619 : 26 B

3220 Veüe et perspectiue des nouvelle cascades de Versailles : cum priuil. regis. – [Paris] : N. de Poilly ex., [zwischen 1670 und 1700]. – 1 Ansicht : Kupferdruck ; 20 x 31 cm

Titel unten. Numerierung unten rechts: "3 I". Auf Papier aufgeklebt
Ryh 2619 : 27 A

3221 Veüe du marais d'eau de Versailles : cum priuil. regis. – [Paris] : N. de Poilly ex. ruë St. Jacques a la belle image, [zwischen 1670 und 1700]. – 1 Ansicht : Kupferdruck ; 20 x 31 cm

Titel unten. Numerierung unten rechts: "6 H". Auf Papier aufgeklebt
Ryh 2619 : 27 B

3222 Veüe du dragon et des cascades du château de Versailles : cum priuil. regis. – [Paris] : N. de Poilly ex. rue St. Jacques a la belle image au coin des Mathurins, [zwischen 1670 und 1700]. – 1 Ansicht : Kupferdruck ; 20 x 31 cm

Titel unten. Numerierung unten rechts: "1 H". Auf Papier aufgeklebt
Ryh 2619 : 28 A

3223 Les sources d'eaux de Versailles : cum priuil. regis. – [Paris] : Nicolas de Poilly excudit, [zwischen 1670 und 1700]. – 1 Ansicht : Kupferdruck ; 20 x 32 cm

Titel unten. Numerierung unten rechts: "4 H". Auf Papier aufgeklebt
Ryh 2619 : 28 B

3224 Veüe et perspectiue de la salle des festins de Versailles : auec priuil. du roy. – [Paris] : chez N. de Poilly ruë St. Jacques a la belle image au coin des Mathurins, [zwischen 1670 und 1700]. – 1 Ansicht : Kupferdruck ; 20 x 31 cm

Titel unten. Numerierung unten rechts: "4 Z". Auf Papier aufgeklebt
Ryh 2619 : 29 A

3225 Veüë et perspectiue de la grande piece d'eau de Versailles : c. p. r. – [Paris] : N De Poilly ex. rue St. Iacq. a la belle image au coin des Mathurins, [zwischen 1670 und 1700]. – 1 Ansicht : Kupferdruck ; 20 x 31 cm

Titel unten. Numerierung unten rechts: "4 G". Auf Papier aufgeklebt
Ryh 2619 : 29 B

3226 Veüe et perspectiue du jardin des trois bassins de Versailles : c. p. r. / AD. Perelle del. et scul. – [Paris] : N. Poilly ex., [zwischen 1670 und 1700]. – 1 Ansicht : Kupferdruck ; 20 x 30 cm

Titel unten. Numerierung unten rechts: "5 F". Auf Papier aufgeklebt
Ryh 2619 : 30 A

3227 Veüe et perspectiue de la gallerie d'eau de Versailles : cum priuil. regis. – [Paris] : Nicolas de Poilly excudit, [zwischen 1670 und 1700]. – 1 Ansicht : Kupferdruck ; 21 x 31 cm

Titel unten. Numerierung unten rechts: "6 E". Auf Papier aufgeklebt
Ryh 2619 : 30 B

3228 Veüe et perspectiue de la girandolle à Versaille[s] : c. p. r. – [Paris] : N De Poilly excud., [zwischen 1670 und 1700]. – 1 Ansicht : Kupferdruck ; 21 x 31 cm

Titel unten. Numerierung unten rechts: "3 Z". Auf Papier aufgeklebt
Ryh 2619 : 31 A

3229 Veüe de la salle des dances a Versailles. – [Paris] : [Nicolas de Poilly], [zwischen 1670 und 1700]. – 1 Ansicht : Kupferdruck ; 21 x 32 cm

Titel unten. Numerierung unten rechts: "5 A". Auf Papier aufgeklebt
Ryh 2619 : 31 B

3230 Veüë du parterre d'eau des trois fontaines de Versailles : cum priuil. regis. – [Paris] : N. De Poilly ex., [zwischen 1670 und 1700]. – 1 Ansicht : Kupferdruck ; 22 x 32 cm

Titel unten. Numerierung unten rechts: "3 H". Auf Papier aufgeklebt
Ryh 2619 : 32 A

3231 Veüe en perspectiue du bassin de Latone de Versailles : cum priuil. regis. – [Paris] : N. De Poilly ex., [zwischen 1670 und 1700]. – 1 Ansicht : Kupferdruck ; 20 x 31 cm

Titel unten. Numerierung unten rechts: "6 I". Auf Papier aufgeklebt
Ryh 2619 : 32 B

3232 Veüë et perspective du labyrinthe de Versailles ou l'on voit les fables d'Esope. – Se vend a Paris : chez N De Poilly rue St. Jacques a la belle image, [zwischen 1670 und 1700]. – 1 Ansicht : Kupferdruck ; 20 x 31 cm

Titel unten. Numerierung unten rechts: "1 C". Auf Papier aufgeklebt
Ryh 2619 : 33 A

3233 Veüe et perspectiue du labirinte dans les boquets de Versailles : c. p. r. / AD. Perelle del. et scul. – [Paris] : N. Poilly ex., [zwischen 1670 und 1700]. – 1 Ansicht : Kupferdruck ; 20 x 30 cm

Titel unten. Numerierung unten rechts: "2 G". Auf Papier aufgeklebt
Ryh 2619 : 33 B

3234 Veüe du bassin d'Apollon et du canal de Versailles. – [Paris] : [Nicolas de Poilly], [zwischen 1670 und 1700]. – 1 Ansicht : Kupferdruck ; 20 x 32 cm

Titel unten. Numerierung unten rechts: "4 E". Auf Papier aufgeklebt
Ryh 2619 : 34 A

3235 Le bassin d'Encelade, represente ce geant accablé sous les rochers quil auoit autre fois entassé les vns sur les autres pour escalader le ciel : cum priuil. regis. – [Paris] : N. de Poilly ex., [zwischen 1670 und 1700]. – 1 Ansicht : Kupferdruck ; 20 x 31 cm

Titel unten. Numerierung unten rechts: "2 H". Auf Papier aufgeklebt
Ryh 2619 : 34 B

3236 Veüe et perspectiue de l'isle royal a Versailles : cum priuil. regis. – [Paris] : N. De Poilly ex., [zwischen 1670 und 1700]. – 1 Ansicht : Kupferdruck ; 20 x 31 cm

Titel unten. Numerierung unten rechts: "5 I". Auf Papier aufgeklebt
Ryh 2619 : 35 A

3237 Veüe de la colonade de Versaille[s] : avec priuilege du roy. – [Paris] : De Poilly excudit, [zwischen 1670 und 1700]. – 1 Ansicht : Kupferdruck ; 20 x 31 cm

Titel unten. Numerierung unten rechts: "1 F". Auf Papier aufgeklebt
Ryh 2619 : 35 B

3238 Veüe et perspectiue du bassin de Cerés a Versailles representant l'esté : cum priuil. regis. – [Paris] : Nicolas de Poilly excudit, [zwischen 1670 und 1700]. – 1 Ansicht : Kupferdruck ; 21 x 31 cm

Titel unten. Numerierung unten rechts: "5 E". Auf Papier aufgeklebt
Ryh 2619 : 36 A

3239 Veüe et perspectiue de l'arc de triomphe de Versailles : cum priuil. regis. – [Paris] : Nicolas de Poilly excudit, [zwischen 1670 und 1700]. – 1 Ansicht : Kupferdruck ; 20 x 32 cm

Titel unten. Numerierung unten rechts: "2 E". Auf Papier aufgeklebt
Ryh 2619 : 36 B

3240 Veüe et perspectiue de la fontaine de l'Estoille situé dans vn petit bois au milieu de 5 allées qui fait vne espece de salon a Versailles : cum priuil. regis. – [Paris] : Nicolas de Poilly excudit, [zwischen 1670 und 1700]. – 1 Ansicht : Kupferdruck ; 20 x 32 cm

Titel unten. Numerierung unten rechts: "3 A". Auf Papier aufgeklebt
Ryh 2619 : 37 A

3241 Veüe et perspectiue du theatre d'eau de Versailles : cum priuil. regis. – [Paris] : N. de Poilly ex., [zwischen 1670 und 1700]. – 1 Ansicht : Kupferdruck ; 20 x 31 cm

Titel unten. Numerierung unten rechts: "4 I". Auf Papier aufgeklebt
Ryh 2619 : 37 B

3242 Veüe et perspectiue de l'allée des fontaines dorée, du jardin de Versailles / A Perelle del. et sc. – [Paris] : N. Poilly ex., [zwischen 1670 und 1700]. – 1 Ansicht : Kupferdruck ; 19 x 29 cm

Titel unten. Numerierung unten rechts: "5 G". Auf Papier aufgeklebt
Ryh 2619 : 38 A

3243 Veüe et perspectiue de Trianon de Saint Clou du costé du jardin / Perelle del. et scul. – [Paris] : N. Poilly ex., [zwischen 1670 und 1700]. – 1 Ansicht : Kupferdruck ; 20 x 31 cm

Titel unten. Numerierung unten rechts: "4 C". Auf Papier aufgeklebt
Ryh 2619 : 38 B

6.3.20 Lustschlösser (Pläne und Ansichten) • Summer residences (plans and views)

3244 [Pläne und Ansichten (Frankreich, Lustschlösser).] Pläne und Prospekte : des parcs et maisons de plaisance. – [Versch. Orte], 1617–1780. – 83 Kt. (in Sammelband) ; 54 cm

Systematische Gliederung nach Ryhiner: Kap. 6 (Gallia), Sektion 3 (Gallia septentrionalis pars orientalis olim Austrasia et Burgundia), Bd. 20
Ryh 2620

3245 Forest de Biere ou de Fontaine-Bleau : contenant 13212. arpens en bois tant bien que mal planté non compris les rochers et bruyeres / mis au jour par de Fer geographe de Monseigneur le Dauphin ; C. Inselin

sculps. – A Paris : chez G. Danet gendre de l'auteur sur le pont N. Dame a la sphere royale, 1705. – 1 Plan : Kupferdruck ; 43 x 42 cm. – (Les beautés de la France) Widmungskartusche unten rechts ("Dediée et présentée à Monseigneur le Dauphin ..."). Numerierung oben rechts: "78.". Ursprungswerk: "Les beautés de la France" von N. de Fer (Paris : G. Danet, 1724). Auf Papier aufgeklebt
Ryh 2620 : 1

3246 Portrait des chasteaux royaux de Saint Germain en Laye. Portrait de la maison royale de Fontaine Belleav. – [Köln] : [s.n.], [1617 oder 1618]. – 2 Pläne auf 1 Blatt : Kupferdruck ; zus. 35 x 46 cm. – (Civitates orbis terrarum ; Teil 6, 6)

Linke Bildseite: Saint-Germain-en-Laye (35 x 24 cm, Titel oben, Legende oben rechts), rechte Bildseite: Fontainebleau (35 x 22 cm, Titel oben, Legende unten). Lateinischer Text ("Fanvm S. Germani ...", "Fons Bellaqvevs.") und Seitennummer ("6") auf der Rückseite. Ursprungswerk: "Civitates orbis terrarum" von Georg Braun und Frans Hogenberg, sechster Teil (Lateinische Ausgabe. – Köln, erstmals 1617)
Ryh 2620 : 2

3247 Bourg, chateau, et iardins de Fontaine- Bleau : situez au midy et a 14. lieuës de Paris, au milieu de la forest de Biere ditte aujourd'hui de Fontaine-Bleau / mis au jour par N. de Fer geographe de Monseigneur le Dauphin ; gravé par C. Inselin. – A Paris : chez G. Danet gendre de l'auteur sur le pont N. Dame a la sphere royale, [1724]. – 1 Plan : Kupferdruck ; 41 x 32 cm. – (Les beautés de la France)

Erläuterungen Mitte links, Titelkartusche oben links, Massstabskartusche unten rechts. Westen oben. Numerierung oben rechts: "77.". Ursprungswerk: "Les beautés de la France" von N. de Fer (Paris : G. Danet, 1724). Auf Papier aufgeklebt
Ryh 2620 : 3

3248 Veüe et perspective du château de Fontaine-Bleau du côté de l'entrée de la cour du cheval blanc : où s'est célébré le mariage du roy Louis XV. et de la reine Marie [et]c. le 5. septembre 1725 : dedié à Sa Majesté Marie Sophie Felicité Leczinski, reine de France / par son très humble, très obéissant, et très fidèle serviteur et sujet Charpentier. – A Paris : Charpentier ruë St. Jacques au coq, [um 1760]. – 1 Ansicht : Kupferdruck ; 33 x 51 cm
Titel unten, Wappenkartusche unten Mitte. Numerierung oben rechts: "No. 15."
Ryh 2620 : 4

3249 Veüe de la covr des fontaines de Fontaine Beleav : cum priuil. regis / Israel Siluestre delineaüt. – A Paris : chés Chereau rue St. Jacques au coq proche le fontaine St. Severin, [um 1760]. – 1 Ansicht : Kupferdruck ; 34 x 49 cm

Titel unten
Ryh 2620 : 5

3250 Veüe et perspectiue de l'entrée du chasteau de Fontaine-bleau du costé des cuisines : avec priuilege du roy. – A Paris : chez Nicolas de Poilly ruë St. Jacques a la belle image au coin des Mathurins, [zwischen 1670 und 1700]. – 1 Ansicht : Kupferdruck ; 20 x 32 cm

Titel unten. Numerierung unten rechts: "1 N". Auf Papier aufgeklebt
Ryh 2620 : 6 A

3251 Veüe et perspectiue de la cour du cheual blanc a Fontaine-bleau : cum priuil. regis. – [Paris] : N. de Poilly

ex., [zwischen 1670 und 1700]. – 1 Ansicht :
Kupferdruck ; 20 x 31 cm
Titel unten. Numerierung unten rechts: "4 N". Auf Papier aufgeklebt
Ryh 2620 : 6 B

3252 Veüe et perspectiue de la cour d'oual ou est le
logement du roy à Fontaine bleau : cum priuil. regis. –
[Paris] : N. de Poilly ex. rue St. Jacques a la belle image au
coin des Mathurins, [zwischen 1670 und 1700]. –
1 Ansicht : Kupferdruck ; 20 x 31 cm
Titel unten. Numerierung unten rechts: "1 O". Auf Papier aufgeklebt
Ryh 2620 : 7 A

3253 Veüe et perspectiue de la cour des cuisines a
Fontaine bleau : cum priuil. regis. – [Paris] : N. de Poilly
ex., [zwischen 1670 und 1700]. – 1 Ansicht :
Kupferdruck ; 20 x 31 cm
Titel unten. Numerierung unten rechts: "2 N". Auf Papier aufgeklebt
Ryh 2620 : 7 B

3254 Veüe et perspectiue du jardin, de l'etang et de la cour
des fontaines de Fontaine-bleau : cum priuil. regis. –
[Paris] : Nicolas de Poilly excudit, [zwischen 1670 und
1700]. – 1 Ansicht : Kupferdruck ; 20 x 31 cm
Titel unten. Numerierung unten rechts: "3 N". Auf Papier aufgeklebt
Ryh 2620 : 8 A

3255 Veüë et perspectiue de l'orangerie de Fontaine-
bleau : cum priuil. regis. – [Paris] : Nicolas de Poilly
excudit, [zwischen 1670 und 1700]. – 1 Ansicht :
Kupferdruck ; 20 x 31 cm
Titel unten. Numerierung unten rechts: "2 O". Auf Papier aufgeklebt
Ryh 2620 : 8 B

3256 Veüe et perspectiue du grand parterre du Tibre et du
derriere du château de Fontaine-bleau : cum priuil. regis. –
[Paris] : Nicolas de Poilly excudit, [zwischen 1670 und
1700]. – 1 Ansicht : Kupferdruck ; 20 x 31 cm
Titel unten. Numerierung unten rechts: "5 N". Auf Papier aufgeklebt
Ryh 2620 : 9 A

3257 Veüe et perspectiue de la cour des fontaines, de
l'etang, du jardin de la salle de conseil a Fontaine-bleau :
cum priuil. regis. – [Paris] : N. de Poilly ex., [zwischen
1670 und 1700]. – 1 Ansicht : Kupferdruck ; 20 x 31 cm
Titel unten. Numerierung unten rechts: "5 O". Auf Papier aufgeklebt
Ryh 2620 : 9 B

3258 Veüe et perspectiue de la cour des fontaines et de la
gallerie d'Vlisse a Fontaine-bleau : cum priuil. regis. –
[Paris] : Nicolas de Poilly excudit, [zwischen 1670 und
1700]. – 1 Ansicht : Kupferdruck ; 21 x 32 cm
Titel unten. Numerierung unten rechts: "4 O". Auf Papier aufgeklebt
Ryh 2620 : 10 A

3259 Veüe et perspectiue des cascades et d'vne partie du
grand canal de Fontaine-bleau : cum priuil. regis. –
[Paris] : Nicolas de Poilly excudit, [zwischen 1670 und
1700]. – 1 Ansicht : Kupferdruck ; 21 x 31 cm
Titel unten. Numerierung unten rechts: "6 O". Auf Papier aufgeklebt
Ryh 2620 : 10 B

3260 Veüe et perspectiue du parterre du Tibre, des
cascades et du canal de Fontaine-bleau : cum priuil.
regis. – [Paris] : Nicolas de Poilly excud., [zwischen 1670
und 1700]. – 1 Ansicht : Kupferdruck ; 20 x 31 cm
Titel unten. Numerierung unten rechts: "3 O". Auf Papier aufgeklebt
Ryh 2620 : 11 A

3261 Veüe et perspectiue du chasteau de Vincennes : avec
priuilege / AD. Perelle del. et sculp. – [Paris] : N. de Poilly
exc., [zwischen 1670 und 1700]. – 1 Ansicht :
Kupferdruck ; 16 x 28 cm
Titel unten. Numerierung unten rechts: "3 T". Auf Papier aufgeklebt
Ryh 2620 : 11 B

3262 Le bois de Boulogne prés Paris : appartenant au roy
et aux dames religieuses de l'abbaye de Lonchamp : dans
le quel bois François I. roy de France y fit bâtir le chateau
royal de Madrid : avec privil. du roy / par N. de Fer
geographe de Sa Majesté catholique et de Monseigneur le
dauphin. – [Paris] : [Guillaume Danet], 1705. – 1 Plan :
Kupferdruck ; 21 x 33 cm. – (Les beautés de la France)
Numerierung oben rechts: "52". Ursprungswerk: "Les beautés de la
France" von N. de Fer (Paris : G. Danet, 1724). Auf Papier
aufgeklebt
Ryh 2620 : 12 A

3263 Vincennes. – [Paris] : [Guillaume Danet], [1724]. –
1 Ansicht : Kupferdruck ; 22 x 34 cm. – (Les beautés de la
France)
Numerierung oben rechts: "50.". Ursprungswerk: "Les beautés de la
France" von N. de Fer (Paris : G. Danet, 1724). Auf Papier
aufgeklebt
Ryh 2620 : 12 B

3264 Veüe et perspective en général du chateau royal de
Vincenes, du côté du parc à une lieüe de Paris. – A Paris :
chés Charpentier ruë S. Jacques au coq, [um 1760]. –
1 Ansicht : Kupferdruck ; 33 x 52 cm
Titel und Legende unten. Numerierung oben rechts: "No. 66."
Ryh 2620 : 13

3265 Plan de la forest de Laye, et de la garenne du
Vezinet, du bourg de St. Germain dit en Laye, de la ville
de Poissy et de tout ce qui est contenu dans cet ance que
forme la riviere de Seine / par N. de Fer geographe de Sa
Majesté catholique et de Monseigneur le Dauphin ; A.
Coquart scul. – A Paris : chez G. Danet gendre de l'auteur
sur le pont N. Dame a la sphere royale, [1724]. – 1 Plan :
Kupferdruck ; 47 x 42 cm. – (Les beautés de la France)
Titel und Legende unten rechts, Massstabsleiste unten links.
Numerierung oben rechts: "57.". Ursprungswerk: "Les beautés de la
France" von N. de Fer (Paris : G. Danet, 1724). Auf Papier
aufgeklebt
Ryh 2620 : 14

3266 Plan general des chateaux et ville de St. Germain en
Laye : avec privilege du roy / H. van Loon fecit. –
A Paris : chez le Sr. de Fer dans l'isle du Palais sur le quay
de l'Orloge a la sphere royale, 1705. – 1 Plan :
Kupferdruck ; 23 x 34 cm. – (Les beautés de la France)
Titel oben rechts. Numerierung oben rechts: "54.". Ursprungswerk:
"Les beautés de la France" von N. de Fer (Paris : G. Danet, 1724).
Auf Papier aufgeklebt
Ryh 2620 : 15 A

3267 Elevation du chateau neuf de St. Germain en Laye. –
A Paris : chez de Fer dans l'isle du Palais a la sphere

royale, 1716. – 1 Plan : Kupferdruck ; 16 x 42 cm. – (Les beautés de la France)

Titel oben. Numerierung oben rechts: "55". Ursprungswerk: "Les beautés de la France" von N. de Fer (Paris : G. Danet, 1724). Auf Papier aufgeklebt
Ryh 2620 : 15 B

3268 Veüe et perspectiue du chasteau royal de St. Germain en Laye : c. p. r. / AD. Perelle del. et scul. – [Paris] : N. Poilly ex., [zwischen 1670 und 1700]. – 1 Ansicht : Kupferdruck ; 20 x 30 cm

Titel unten. Numerierung unten rechts: "3 M". Auf Papier aufgeklebt
Ryh 2620 : 16 A

3269 Veüe et perspectiue du jardin de St. Germain en Laye, et de lavenue pour aller a maison : c. p. r. / AD. Perelle del. et sc. – [Paris] : N. Poilly ex., [zwischen 1670 und 1700]. – 1 Ansicht : Kupferdruck ; 20 x 30 cm

Titel unten. Numerierung unten rechts: "4 M". Auf Papier aufgeklebt
Ryh 2620 : 16 B

3270 Veüë et perspectiue du chasteau neuf de St. Germain en Laye, du costé du jardin : c. p. r. / Perelle, del. et sculp. – [Paris] : NDe Poilly ex., [zwischen 1670 und 1700]. – 1 Ansicht : Kupferdruck ; 19 x 29 cm

Titel unten. Numerierung unten rechts: "2 M". Auf Papier aufgeklebt
Ryh 2620 : 17 A

3271 Veüë et perspectiue du chasteau neuf de St. Germain en Laye : c. p. r. / Perelle, del. et sculp. – [Paris] : NDe Poilly ex., [zwischen 1670 und 1700]. – 1 Ansicht : Kupferdruck ; 19 x 29 cm

Titel unten. Numerierung unten rechts: "1 M". Auf Papier aufgeklebt
Ryh 2620 : 17 B

3272 Plan general de Marly / [Nicolas de Fer] ; H. van Loon sculp. – A Paris : chez G. Danet gendre de l'auteur sur le pont Notre Dame a la sphere royale, [1724]. – 1 Plan : Kupferdruck ; 39 x 28 cm. – (Les beautés de la France)

Titel und Legende oben rechts, Massstabsleiste unten rechts. Numerierung unten rechts: "71.". Ursprungswerk: "Les beautés de la France" von N. de Fer (Paris : G. Danet, 1724). Auf Papier aufgeklebt
Ryh 2620 : 18

3273 Plan du rez de chaussée du chateau de Marly, plan de l'etage au dessus en distribution / par N. de Fer. – A Paris : [Guillaume Danet], [1724]. – 2 Pläne auf 1 Blatt : Kupferdruck ; zus. 23 x 33 cm. – (Les beautés de la France)

Linke Bildseite: "Plan du rez de chaussée ...", rechte Bildseite: "Plan de l'etage au dessus ...". Titel (unterschieden mit "A." und "B.") oben rechts, Massstabsleiste unten rechts. Numerierung oben rechts: "68.". Ursprungswerk: "Les beautés de la France" von N. de Fer (Paris : G. Danet, 1724). Auf Papier aufgeklebt
Ryh 2620 : 19 A

3274 Plan du rez de chaussez d'un des pavillons de Marly, profil du dit pavillon de Marly, plan du premier etage du dit pavillon de Marly, elevation du dit pavillon de Marly, profil ou coupe du dernier puisar de la machine de Marly. – [Paris] : [Guillaume Danet], [1724]. – 5 Karten auf 1 Blatt : Kupferdruck ; zus. 22 x 32 cm. – (Les beautés de la France)

2 Pläne (oben rechts, oben links), 2 Ansichten (oben Mitte, unten links) und 1 Querschnitt (unten rechts). Numerierung oben rechts: "74.". Ursprungswerk: "Les beautés de la France" von N. de Fer (Paris : G. Danet, 1724). Auf Papier aufgeklebt
Ryh 2620 : 19 B

3275 Plan general de la machine de Marly et de ses environs / par de Fer. – A Paris : [N. de Fer] dans l'isle du Palais sur le quay de l'Orloge a la sphere royale, 1716. – 1 Plan : Kupferdruck ; 22 x 32 cm. – (Les beautés de la France)

Titel- und Massstabskartusche oben Mitte. Numerierung oben rechts: "69.". Ursprungswerk: "Les beautés de la France" von N. de Fer (Paris : G. Danet, 1724). Auf Papier aufgeklebt
Ryh 2620 : 20 A

3276 Coupe ou profil du château de Marly. Elevation du château de Marly. – A Paris : chez de Fer, [1724]. – 2 Karten auf 1 Blatt : Kupferdruck ; zus. 22 x 32 cm. – (Les beautés de la France)

Querschnitt ("Coupe ...") oben, Ansicht ("Elevation ...") unten. Numerierung oben rechts: "73.". Ursprungswerk: "Les beautés de la France" von N. de Fer (Paris : G. Danet, 1724). Auf Papier aufgeklebt
Ryh 2620 : 20 B

3277 Coupe de la machine de Marly. Veüe generale de la machine de Marly. – [Paris] : [Guillaume Danet], [1724]. – 1 Bild, 1 Ansicht auf 1 Blatt : Kupferdruck ; zus. 22 x 33 cm. – (Les beautés de la France)

Maschinenquerschnitt ("Coupe ...") oben, Ansicht ("Veüe generale ...") unten. Ursprungswerk: "Les beautés de la France" von N. de Fer (Paris : G. Danet, 1724). Auf Papier aufgeklebt
Ryh 2620 : 21 A

3278 La machine : située sur la riviere du Seine près St. Germain en Laye et encore plus pres de la charmante et magnifique maison royale de Marly dont elle porte le nom / par N. de Fer. – [Paris] : [Guillaume Danet], [1724]. – 1 Ansicht : Kupferdruck ; 22 x 33 cm. – (Les beautés de la France)

Titel und Erläuterungen oben Mitte. Numerierung oben rechts: "70.". Ursprungswerk: "Les beautés de la France" von N. de Fer (Paris : G. Danet, 1724). Auf Papier aufgeklebt
Ryh 2620 : 21 B

3279 Veüë et pers-pective de l'entrée du château de Marly en général / fait par Aveline. – A Paris : chés Charpentier ruë S. Jacques au coq, [um 1760]. – 1 Ansicht : Kupferdruck ; 33 x 51 cm

Titel unten. Numerierung oben rechts: "No. 29." **Ryh 2620 : 22**

3280 Veüë et perspective de la nouvelle riviere au château de Marly : c. p. r. – Ce vend a Paris : chez NDe Poilly rue St. Jacques a la belle image, [zwischen 1670 und 1700]. – 1 Ansicht : Kupferdruck ; 20 x 31 cm

Titel unten. Numerierung unten rechts: "2 B". Auf Papier aufgeklebt
Ryh 2620 : 23 A

3281 La machine de Marly : c. p. r. – Ce vend a Paris : chez NDe Poilly rue St. Iacques a la belle image, [zwischen 1670 und 1700]. – 1 Ansicht : Kupferdruck ; 21 x 32 cm

Titel und Erläuterungen unten. Numerierung unten rechts: "3 B". Auf Papier aufgeklebt
Ryh 2620 : 23 B

3282 Veüe et perspectiue du château de Marly situé entre Versailles et St. Germain : avec priuil. du roy. – [Paris] : chez N. De Poilly rue St. Jacques à la belle image au coin des Mathurins, [zwischen 1670 und 1700]. – 1 Ansicht : Kupferdruck ; 21 x 31 cm

Titel unten. Numerierung unten rechts: "4 B". Auf Papier aufgeklebt
Ryh 2620 : 24 A

3283 Veüe et perspective de l'entrée du château de Marly : c. p. r. – Ce vend a Paris : chez NDe Poilly ruë St. Jacques a la belle image, [zwischen 1670 und 1700]. – 1 Ansicht : Kupferdruck ; 21 x 31 cm

Titel unten. Numerierung unten rechts: "1 B". Auf Papier aufgeklebt
Ryh 2620 : 24 B

3284 Parc, iardins, chateau, et bourg de Meudon pres et au dessous de Paris presentement : a Monseigneur le Dauphin / presenté a Monseigneur, par son tres humble serviteur et geographe, de Fer. – A Paris : chez G. Danet gendre de l'auteur sur le pont N. Dame a la sphere royale, 1708. – 1 Plan : Kupferdruck ; 45 x 49 cm. – (Les beautés de la France)

Ansicht ("Veüe du chateau de Meudon, du côté de l'entrée", 8 x 12 cm) und Erläuterungen unten links. Numerierung oben rechts: "53.". Ursprungswerk: "Les beautés de la France" von N. de Fer (Paris : G. Danet, 1724). Auf Papier aufgeklebt
Ryh 2620 : 25

3285 Veüe et perspectiue de l'entré du château de Meudon a deux lieües de Paris, appartenant a Monseig.r : avec priuilege du roy. – A Paris : chez Nicolas de Poilly ruë St. Jacques à la belle image, [zwischen 1670 und 1700]. – 1 Ansicht : Kupferdruck ; 20 x 32 cm

Titel unten. Numerierung unten rechts: "1 L". Auf Papier aufgeklebt
Ryh 2620 : 26 A

3286 Veüe et perspectiue du château de Meudon du costé du jardin : cum priuil. regis. – [Paris] : Nicolas de Poilly excudit, [zwischen 1670 und 1700]. – 1 Ansicht : Kupferdruck ; 20 x 32 cm

Titel unten. Numerierung unten rechts: "2 L". Auf Papier aufgeklebt
Ryh 2620 : 26 B

3287 Veüe et perspectiue de la grande piece d'eau et de l'orangerie du château de Meudon : cum priuil. regis. – [Paris] : Nicolas de Poilly excudit, [zwischen 1670 und 1700]. – 1 Ansicht : Kupferdruck ; 21 x 31 cm

Titel unten. Numerierung unten rechts: "3 L". Auf Papier aufgeklebt
Ryh 2620 : 27 A

3288 Veüe et perspectiue de la grote du château de Meudon : cum priuil. regis. – [Paris] : Nicolas de Poilly excudit, [zwischen 1670 und 1700]. – 1 Ansicht : Kupferdruck ; 20 x 32 cm

Titel unten. Numerierung unten rechts: "4 L". Auf Papier aufgeklebt
Ryh 2620 : 27 B

3289 Plan de la belle et manifique maison de Monsieur a St. Cloud : son parc, ses iardins, ses bosquets, allées, casquades, iets d'eau, canaux, grottes, bassins [et]c. : avec privilege du roy / par N. de Fer. – A Paris : chez G. Danet gendre de l'auteur sur le pont nôtre Dame a la sphere

royale, 1705. – 1 Plan : Kupferdruck ; 27 x 38 cm. – (Les beautés de la France)

Erläuterungen und Legende oben rechts. Ursprungswerk: "Les beautés de la France" von N. de Fer (Paris : G. Danet, 1724). Auf Papier aufgeklebt
Ryh 2620 : 28

3290 Veüe du château de St. Cloud, située sur la Seine à deux lieuës au dessous de Paris appartenent a M[onseigneur] le Duc d'Orleans / fait par A. Aveline. – A Paris : ches Charpentier ruë S. Jacques au coq, [um 1760]. – 1 Ansicht : Kupferdruck ; 34 x 51 cm

Titel und Erläuterungen unten. Numerierung oben rechts: "No. 50."
Ryh 2620 : 29

3291 Veüe et perspectiue du chasteau et de la cascade de St. Clou : c. p. r. / AD. Perelle del. et scul. – [Paris] : N. Poilly ex., [zwischen 1670 und 1700]. – 1 Ansicht : Kupferdruck ; 20 x 31 cm

Titel unten. Numerierung unten rechts: "6 C". Auf Papier aufgeklebt
Ryh 2620 : 30 A

3292 Veüe et perspectiue du chasteau et du canal de St. Clou nouvellement acheué de bâtir : c. p. r. / AD. Perelle del. et scul. – [Paris] : N. Poilly ex., [zwischen 1670 und 1700]. – 1 Ansicht : Kupferdruck ; 21 x 31 cm

Titel unten. Numerierung unten rechts: "2 C". Auf Papier aufgeklebt
Ryh 2620 : 30 B

3293 Veüe et perspectiue du chasteau et du canal de St. Clou : c. p. r. / A Perelle del. et sculp. – [Paris] : N. de Poilly ex., [zwischen 1670 und 1700]. – 1 Ansicht : Kupferdruck ; 19 x 28 cm

Titel unten. Numerierung unten rechts: "5 C". Auf Papier aufgeklebt
Ryh 2620 : 31 A

3294 Veüe et perspectiue des cascades de St. Cloud : cum priuil. regis. – [Paris] : Nic. de Poilly ex. rue St. Jacques a la belle image au coin des Mathurins, [zwischen 1670 und 1700]. – 1 Ansicht : Kupferdruck ; 22 x 33 cm

Titel unten. Numerierung unten rechts: "3 C". Auf Papier aufgeklebt
Ryh 2620 : 31 B

3295 Plan general de Chantilly, : appartenant à S. A. M.gr le prince de Condé, son bourg, ses jardins fontaines, bosquets et canaux, situés à 8. lieües de Paris, entre Senlis et la riviere d'Oyse : avec privil. du roy / A. Coquart sculp. et scrip. – A Paris : chez le Sr. de Fer, 1705. – 1 Plan : Kupferdruck ; 22 x 34 cm. – (Les beautés de la France)

Numerierung oben rechts: "75.". Ursprungswerk: "Les beautés de la France" von N. de Fer (Paris : G. Danet, 1724). Auf Papier aufgeklebt
Ryh 2620 : 32

3296 Vüe et perspective du château de Chantilly du côté de la cour / gravéz par A. Aveline. – A Paris : chés Charpentier ruë S. Jacques au coq, [um 1760]. – 1 Ansicht : Kupferdruck ; 32 x 51 cm

Titel unten. Numerierung oben rechts: "No. 10." **Ryh 2620 : 33**

3297 Veüe et perspectiue du château de Chantilly du côté de l'entrée, et du cheual de bronze de M.r de Montmorency : avec priuil. du roy. – A Paris : chez N. de Poilly rue St. Jacques à la belle image au coin des

Mathurins, [zwischen 1670 und 1700]. – 1 Ansicht :
Kupferdruck ; 19 x 31 cm
Titel unten. Numerierung unten rechts: "1 P". Auf Papier aufgeklebt
Ryh 2620 : 34 A

3298 Veüe et perspectiue du canal des jardins et du
château de Chantilly : cum priuil. regis. – [Paris] :
Nicolas de Poilly excudit, [zwischen 1670 und 1700]. –
1 Ansicht : Kupferdruck ; 20 x 32 cm
Titel unten. Numerierung unten rechts: "2 P". Auf Papier aufgeklebt
Ryh 2620 : 34 B

3299 Veüe et perspectiue du bassin du paviillon des etuves
du château de Chantilly : cum priuil. regis. – [Paris] : N.
de Poilly ex., [zwischen 1670 und 1700]. – 1 Ansicht :
Kupferdruck ; 20 x 32 cm
Titel unten. Numerierung unten rechts: "3 P". Auf Papier aufgeklebt
Ryh 2620 : 35 A

3300 Veüe et perspectiue des petites cascades du château
de Chantilly : cum priuil. regis. – [Paris] : Nicolas de
Poilly excudit, [zwischen 1670 und 1700]. – 1 Ansicht :
Kupferdruck ; 21 x 32 cm
Titel unten. Numerierung unten rechts: "5 P". Auf Papier aufgeklebt
Ryh 2620 : 35 B

3301 Veuë et perspectiue de la serre de l'orangerie et
d'une partie de la galleries des cerfs a Chantilly : cum
priuil. regis. – [Paris] : N. de Poilly ex., [zwischen 1670
und 1700]. – 1 Ansicht : Kupferdruck ; 21 x 32 cm
Titel unten. Numerierung unten rechts: "4 P". Auf Papier aufgeklebt
Ryh 2620 : 36 A

3302 Veüe et perspectiue du grand bassin de Chantilly :
cum priuil. regis. – [Paris] : Nicolas de Poilly excudit,
[zwischen 1670 und 1700]. – 1 Ansicht : Kupferdruck ;
21 x 32 cm
Titel unten. Numerierung unten rechts: "6 P". Auf Papier aufgeklebt
Ryh 2620 : 36 B

3303 Veüe et perspectiue du château de Monseaux en
Brie : cum priuil. regis. – [Paris] : Nicolas de Poilly
excudit, [zwischen 1670 und 1700]. – 1 Ansicht :
Kupferdruck ; 20 x 31 cm
Titel unten. Numerierung unten rechts: "6 N". Auf Papier aufgeklebt
Ryh 2620 : 37 A

3304 Veüe et perspectiue du chasteau de Maison : avec
priuilege / AD. Perelle del. et sculp. – [Paris] : N. Poilly
ex., [zwischen 1670 und 1700]. – 1 Ansicht :
Kupferdruck ; 16 x 27 cm
Titel unten. Numerierung unten rechts: "5 M". Auf Papier
aufgeklebt
Ryh 2620 : 37 B

3305 Veuë et perspectiue du chasteau de Chilly, du coste
de l'entrée : c. p. r. / Perelle, del. et sculp. – [Paris] : NDe
Poilly ex., [zwischen 1670 und 1700]. – 1 Ansicht :
Kupferdruck ; 19 x 29 cm
Titel unten. Numerierung unten rechts: "5 L". Auf Papier aufgeklebt
Ryh 2620 : 38 A

3306 Veuë et perspectiue du chasteau de Chilly, du costé
du jardin : c. p. r. / Perelle, del. et sculp. – [Paris] : NDe

Poilly ex., [zwischen 1670 und 1700]. – 1 Ansicht :
Kupferdruck ; 19 x 29 cm
Titel unten. Numerierung unten rechts: "6 L". Auf Papier aufgeklebt
Ryh 2620 : 38 B

3307 Plan general du chasteau de Bagnolet et de ses
jardins : appartenant a S. A. R. madame la duchesse
d'Orleans / du dessein de Mr. Desgotz, architecte du roi et
controlleur de ses bâtimens. – A Paris : chez J Mariette
rue S. Jacques aux colonnes d'Hercules, [zwischen 1720
und 1740]. – 1 Plan : Kupferdruck ; 42 x 55 cm
Titel und Legende oben rechts, Massstabsleiste unten rechts
Ryh 2620 : 39

3308 Plan des jardins [et] parc du chateau de Stain a deux
lieuës et demie de Paris : appartenant a Mr. Bellanger
trésorier du sceau, / du dessein de Mr. Mollet, architecte
du roi. – A Paris : chez J. Mariette rue S. Jacques aux
colonnes d'Hercules, [zwischen 1710 und 1740]. – 1 Plan :
Kupferdruck ; 37 x 44 cm
Titel und Legende unten links, Massstabsleiste unten Mitte.
Südosten oben. Koloriert. Auf Papier aufgeklebt
Ryh 2620 : 40

3309 Veüe et perspectiue du chasteau de Vaux le Vicomte
du costé du jardin : cum priuil. regis. – [Paris] : ND. Poilly
ex., [zwischen 1670 und 1700]. – 1 Ansicht :
Kupferdruck ; 20 x 32 cm
Titel unten. Numerierung unten rechts: "2 S". Auf Papier aufgeklebt
Ryh 2620 : 41 A

3310 Veue et perspectiue du chasteau de Vaux le Vicomte
du costé de l'entrée : avec priuil. du roy. – [Paris] : chez
Nicolas de Poilly ruë St. Jacques a la belle image au coin
des Mathurins, [zwischen 1670 und 1700]. – 1 Ansicht :
Kupferdruck ; 21 x 31 cm
Titel unten. Numerierung unten rechts: "1 S". Auf Papier aufgeklebt
Ryh 2620 : 41 B

3311 Veüe et perspectiue des cascades du jardin de Veaux
le Vicomte : c. p. r. – [Paris] : N. de Poilly ex., [zwischen
1670 und 1700]. – 1 Ansicht : Kupferdruck ; 20 x 31 cm
Titel unten. Numerierung unten rechts: "6 S". Auf Papier aufgeklebt
Ryh 2620 : 42 A

3312 Veüe et perspectiue de la grotte du chasteau de
Veaux le Vicomte : c. p. r. – [Paris] : N. de Poilly ex.,
[zwischen 1670 und 1700]. – 1 Ansicht : Kupferdruck ;
21 x 31 cm
Titel unten. Numerierung unten rechts: "5 S". Auf Papier aufgeklebt
Ryh 2620 : 42 B

3313 Veüe et perspectiue de la fontaine de la couron[n]e
de Vaux le Vicomte : c. p. r. – [Paris] : Nicolas de Poilly
ex., [zwischen 1670 und 1700]. – 1 Ansicht :
Kupferdruck ; 21 x 31 cm
Titel unten. Numerierung unten rechts: "4 S". Auf Papier aufgeklebt
Ryh 2620 : 43 A

3314 Veuë et perspectiue du jardin de Veau le viconte :
c. p. r. / A. Perelle del. et sculp. – [Paris] : N. de Poilly ex.,
[zwischen 1670 und 1700]. – 1 Ansicht : Kupferdruck ;
18 x 28 cm

Titel unten. Numerierung unten rechts: "3 S". Auf Papier aufgeklebt
Ryh 2620 : 43 B

3315 Veüe et perspectiue du chasteau de Clagny a Versailles du coste de l'entrée / A Perelle del. et sc. – [Paris] : N. Poilly ex. rue S. Jacques a la belle image au coin des Mathurins, [zwischen 1670 und 1700]. – 1 Ansicht : Kupferdruck ; 19 x 29 cm

Titel unten. Numerierung unten rechts: "5 D". Auf Papier aufgeklebt
Ryh 2620 : 44 A

3316 Veüe et perspectiue du chasteau de Clagny a Versailles du coste du jardin / A Perelle del. et sc. – [Paris] : N. Poilly ex., [zwischen 1670 und 1700]. – 1 Ansicht : Kupferdruck ; 19 x 29 cm

Titel unten. Numerierung unten rechts: "6 D". Auf Papier aufgeklebt
Ryh 2620 : 44 B

3317 Veüe et perspectiue du chasteau de Noizi du coste de l'entrée proche Versailles / A Perelle del. et sc. – [Paris] : N. Poilly ex., [zwischen 1670 und 1700]. – 1 Ansicht : Kupferdruck ; 19 x 29 cm

Titel unten. Numerierung unten rechts: "5 B". Auf Papier aufgeklebt
Ryh 2620 : 45 A

3318 Veüe et perspectiue du chasteau de Noizi proche Versailles du coste du jardin / A Perelle del. et sc. – [Paris] : N. Poilly ex., [zwischen 1670 und 1700]. – 1 Ansicht : Kupferdruck ; 19 x 29 cm

Titel unten. Numerierung unten rechts: "6 B". Auf Papier aufgeklebt
Ryh 2620 : 45 B

3319 Veüe et perspectiue de l'entrée du château de Liancour a 12. lieües de Paris : avec priuil. du roy. – [Paris] : chez Nicolas de Poilly rue St. Jacques a la belle image au coin des Mathurins, [zwischen 1670 und 1700]. – 1 Ansicht : Kupferdruck ; 20 x 31 cm

Titel unten. Numerierung unten rechts: "1 R". Auf Papier aufgeklebt
Ryh 2620 : 46 A

3320 Veüe et perspectiue du chasteau de Liencourt : c. p. r. / A. Perelle del. et sculp. – [Paris] : N. de Poilly ex., [zwischen 1670 und 1700]. – 1 Ansicht : Kupferdruck ; 19 x 28 cm

Titel unten. Numerierung unten rechts: "2 R". Auf Papier aufgeklebt
Ryh 2620 : 46 B

3321 Veüe et perspectiue du château des jardins et cascades de Liancourt : c. p. r. – [Paris] : Nicol.as de Poilly ex., [zwischen 1670 und 1700]. – 1 Ansicht : Kupferdruck ; 20 x 31 cm

Titel unten. Numerierung unten rechts: "3 R". Auf Papier aufgeklebt
Ryh 2620 : 47 A

3322 Veüe et perspectiue des chandeliers de Liencourt : c. p. r. – [Paris] : Nicol.as de Poilly ex., [zwischen 1670 und 1700]. – 1 Ansicht : Kupferdruck ; 20 x 31 cm

Titel unten. Numerierung unten rechts: "4 R". Auf Papier aufgeklebt
Ryh 2620 : 47 B

3323 Veüe et perspectiue des 25. fontaines de Liancourt : c. p. r. – [Paris] : Nicol.as de Poilly ex., [zwischen 1670

und 1700]. – 1 Ansicht : Kupferdruck ; 20 x 31 cm

Titel unten. Numerierung unten rechts: "5 R" **Ryh 2620 : 48 A**

3324 Plan général du parc et du cha[tea]u de l'Estang, ou est celuy de la Marche, et de Villeneuve, appartenants à Monseig.r de Chamillart / mis au jour par N. de Fer ; A. Coquart sculpsit. – [Paris] : [Guillaume Danet], [1724]. – 1 Plan : Kupferdruck ; 24 x 34 cm. – (Les beautés de la France)

Erläuterungen unten rechts. Numerierung oben rechts: "76.". Ursprungswerk: "Les beautés de la France" von N. de Fer (Paris : G. Danet, 1724). Auf Papier aufgeklebt. Am unteren Rand beschnitten (Stechername nur teilweise sichtbar) **Ryh 2620 : 48 B**

3325 Veüe et perspectiue de la maison du Raincy : avec priuilege / AD. Perelle del. et sculp. – [Paris] : N. de Poilly exc., [zwischen 1670 und 1700]. – 1 Ansicht : Kupferdruck ; 16 x 28 cm

Titel unten. Numerierung unten rechts: "6 M". Auf Papier aufgeklebt
Ryh 2620 : 49 A

3326 Veüe et perspectiue du chasteau de Verneuille du costé de l'entrée : c. p. r. – [Paris] : N. de Poilly ex., [zwischen 1670 und 1700]. – 1 Ansicht : Kupferdruck ; 20 x 32 cm

Titel unten. Numerierung unten rechts: "6 R". Auf Papier aufgeklebt
Ryh 2620 : 49 B

3327 Parc de Meudon : dedié au roy / par le Rouge ing.r géographe de Sa Majesté ; dessiné par le Dreux en M.DCCLXXX controleur de Meudon. – A Paris : chez le Rouge rue des g.ds Augustins, 1780. – 1 Plan : Kupferdruck ; 44 x 79 cm

Erläuterungen rechts und links ("Notes historiques"). Süden oben
Ryh 2620 : 50

6.3.21 Lustschlösser (Pläne und Ansichten) • Summer residences (plans and views)

Zur Fortsetzung vorgesehener Band • Volume to be continued **[Ryh 2621]**

6.3.22 Nordost-Frankreich (Pläne und Ansichten) • North-eastern France (plans and views)

3328 [Pläne und Ansichten (Frankreich).] Pläne und Prospekte : de France, Picardie, Artois et Champagne. – [Versch. Orte], 1581–1790. – 69 Kt. (in Sammelband) ; 54 cm

Systematische Gliederung nach Ryhiner: Kap. 6 (Gallia), Sektion 3 (Gallia septentrionalis pars orientalis olim Austrasia et Burgundia), Bd. 22 **Ryh 2622**

3329 Perne / AD. Perelle sculp. – [Paris] : [s.n.], [um 1670]. – 1 Ansicht : Kupferdruck ; 11 x 15 cm. – (Plans et cartes des villes d'Artois)

Titelkartusche oben Mitte. Ursprungswerk: "Plans et cartes des villes d'Artois" von Sébastien de Pontault de Beaulieu (Paris, um 1670). Auf Papier aufgeklebt **Ryh 2622 : 1 A**

3330 Plan de St. Venan. – [Paris] : [s.n.], [um 1670]. – 1 Plan : Kupferdruck ; 11 x 15 cm. – (Plans et cartes des villes d'Artois)

Titel- und Massstabkartusche unten links, Legende oben rechts. Ursprungswerk: "Plans et cartes des villes d'Artois" von Sébastien de Pontault de Beaulieu (Paris, um 1670). Auf Papier aufgeklebt
Ryh 2622 : 1 B

3331 St. Venant / AD. Perel. scul. – [Paris] : [s.n.], [um 1670]. – 1 Ansicht : Kupferdruck ; 11 x 15 cm. – (Plans et cartes des villes d'Artois)

Titelkartusche oben Mitte. Ursprungswerk: "Plans et cartes des villes d'Artois" von Sébastien de Pontault de Beaulieu (Paris, um 1670). Auf Papier aufgeklebt
Ryh 2622 : 1 C

3332 St. Pavl. – [Paris] : [s.n.], [um 1670]. – 1 Ansicht : Kupferdruck ; 11 x 15 cm. – (Plans et cartes des villes d'Artois)

Titelkartusche oben Mitte. Ursprungswerk: "Plans et cartes des villes d'Artois" von Sébastien de Pontault de Beaulieu (Paris, um 1670). Auf Papier aufgeklebt
Ryh 2622 : 1 D

3333 Plan de la ville de Bapaume. – [Paris] : [s.n.], [um 1670]. – 1 Plan : Kupferdruck ; 11 x 15 cm. – (Plans et cartes des villes d'Artois)

Titel- und Massstabkartusche oben rechts, Legende oben links. Südwesten oben. Ursprungswerk: "Plans et cartes des villes d'Artois" von Sébastien de Pontault de Beaulieu (Paris, um 1670). Auf Papier aufgeklebt
Ryh 2622 : 1 E

3334 Mont St. Esloy Ab. / AD. Perelle fe. – [Paris] : [s.n.], [um 1670]. – 1 Ansicht : Kupferdruck ; 11 x 15 cm. – (Plans et cartes des villes d'Artois)

Titelkartusche oben Mitte. Ursprungswerk: "Plans et cartes des villes d'Artois" von Sébastien de Pontault de Beaulieu (Paris, um 1670). Auf Papier aufgeklebt
Ryh 2622 : 1 F

3335 Lens. – [Paris] : [s.n.], [um 1670]. – 1 Ansicht : Kupferdruck ; 11 x 15 cm. – (Plans et cartes des villes d'Artois)

Titelkartusche oben Mitte. Ursprungswerk: "Plans et cartes des villes d'Artois" von Sébastien de Pontault de Beaulieu (Paris, um 1670). Auf Papier aufgeklebt
Ryh 2622 : 1 G

3336 Plan de la ville de Hesdin. – [Paris] : [s.n.], [um 1670]. – 1 Plan : Kupferdruck ; 11 x 15 cm. – (Plans et cartes des villes d'Artois)

Titel- und Massstabkartusche unten links, Legende unten links. Ursprungswerk: "Plans et cartes des villes d'Artois" von Sébastien de Pontault de Beaulieu (Paris, um 1670). Auf Papier aufgeklebt
Ryh 2622 : 1 H

3337 Hesdin. – [Paris] : [s.n.], [um 1670]. – 1 Ansicht : Kupferdruck ; 11 x 15 cm. – (Plans et cartes des villes d'Artois)

Titelkartusche oben Mitte. Ursprungswerk: "Plans et cartes des villes d'Artois" von Sébastien de Pontault de Beaulieu (Paris, um 1670). Auf Papier aufgeklebt
Ryh 2622 : 1 I

3338 Plan de Bethune. – [Paris] : [s.n.], [um 1670]. – 1 Plan : Kupferdruck ; 11 x 15 cm. – (Plans et cartes des villes d'Artois)

Titel- und Massstabkartusche unten rechts, Legende oben rechts. Westen oben. Ursprungswerk: "Plans et cartes des villes d'Artois"

von Sébastien de Pontault de Beaulieu (Paris, um 1670). Auf Papier aufgeklebt
Ryh 2622 : 2 A

3339 St. Omer. – [Paris] : [s.n.], [um 1670]. – 1 Ansicht : Kupferdruck ; 11 x 15 cm. – (Plans et cartes des villes d'Artois)

Titelkartusche oben Mitte. Ursprungswerk: "Plans et cartes des villes d'Artois" von Sébastien de Pontault de Beaulieu (Paris, um 1670). Auf Papier aufgeklebt
Ryh 2622 : 2 B

3340 Plan de la ville de St. Omer. – [Paris] : [s.n.], [um 1670]. – 1 Plan : Kupferdruck ; 11 x 15 cm. – (Plans et cartes des villes d'Artois)

Titel- und Massstabkartusche oben rechts, Legende oben links, Erläuterungen unten links. Ursprungswerk: "Plans et cartes des villes d'Artois" von Sébastien de Pontault de Beaulieu (Paris, um 1670). Auf Papier aufgeklebt
Ryh 2622 : 2 C

3341 Plan de Lilers. – [Paris] : [s.n.], [um 1670]. – 1 Plan : Kupferdruck ; 11 x 15 cm. – (Plans et cartes des villes d'Artois)

Titel- und Massstabkartusche oben links, Legende oben rechts. Nordosten oben. Ursprungswerk: "Plans et cartes des villes d'Artois" von Sébastien de Pontault de Beaulieu (Paris, um 1670). Auf Papier aufgeklebt
Ryh 2622 : 2 D

3342 Lillers / AD. Perel. scul. – [Paris] : [s.n.], [um 1670]. – 1 Ansicht : Kupferdruck ; 11 x 15 cm. – (Plans et cartes des villes d'Artois)

Titelkartusche oben Mitte. Ursprungswerk: "Plans et cartes des villes d'Artois" von Sébastien de Pontault de Beaulieu (Paris, um 1670). Auf Papier aufgeklebt
Ryh 2622 : 2 E

3343 Plan de la ville et cité d'Arras. – [Paris] : [s.n.], [um 1670]. – 1 Plan : Kupferdruck ; 11 x 15 cm. – (Plans et cartes des villes d'Artois)

Titel- und Massstabkartusche oben links, Legende oben rechts. Ursprungswerk: "Plans et cartes des villes d'Artois" von Sébastien de Pontault de Beaulieu (Paris, um 1670). Auf Papier aufgeklebt
Ryh 2622 : 2 F

3344 Plan de la ville d'Aire. – [Paris] : [s.n.], [um 1670]. – 1 Plan : Kupferdruck ; 11 x 15 cm. – (Plans et cartes des villes d'Artois)

Titel- und Massstabkartusche unten rechts, Legende oben links und rechts. Ursprungswerk: "Plans et cartes des villes d'Artois" von Sébastien de Pontault de Beaulieu (Paris, um 1670). Auf Papier aufgeklebt
Ryh 2622 : 2 G

3345 Aire. – [Paris] : [s.n.], [um 1670]. – 1 Ansicht : Kupferdruck ; 11 x 15 cm. – (Plans et cartes des villes d'Artois)

Titelkartusche oben Mitte. Ursprungswerk: "Plans et cartes des villes d'Artois" von Sébastien de Pontault de Beaulieu (Paris, um 1670). Auf Papier aufgeklebt
Ryh 2622 : 2 H

3346 Carte du gouvernement de Pas. – [Ca. 1:120000]. – [Paris] : [s.n.], [um 1670]. – 1 Plan : Kupferdruck ; 11 x 15 cm. – (Plans et cartes des villes d'Artois)

Titel- und Massstabkartusche unten rechts. Ursprungswerk: "Plans et cartes des villes d'Artois" von Sébastien de Pontault de Beaulieu (Paris, um 1670). Auf Papier aufgeklebt
Ryh 2622 : 2 I

3347 Carte du gouvernement des forts de Rebus et d'Hennuin. – [Ca. 1:130000]. – [Paris] : [s.n.], [um

1670]. – 1 Plan : Kupferdruck ; 11 x 15 cm. – (Plans et cartes des villes d'Artois)

Titel- und Massstabkartusche unten links. Ursprungswerk: "Plans et cartes des villes d'Artois" von Sébastien de Pontault de Beaulieu (Paris, um 1670). Auf Papier aufgeklebt **Ryh 2622 : 3 A**

3348 Plan de Ranty. – [Paris] : [s.n.], [um 1670]. – 1 Plan : Kupferdruck ; 11 x 15 cm. – (Plans et cartes des villes d'Artois)

Titel- und Massstabkartusche unten rechts, Legende oben links, Erläuterungen oben rechts. Ursprungswerk: "Plans et cartes des villes d'Artois" von Sébastien de Pontault de Beaulieu (Paris, um 1670). Auf Papier aufgeklebt **Ryh 2622 : 3 B**

3349 Plan du fort de Rebus en Flandre. – [Paris] : [s.n.], [um 1670]. – 1 Plan : Kupferdruck ; 11 x 15 cm. – (Plans et cartes des villes d'Artois)

Titel- und Massstabkartusche unten rechts, Legende unten links. Süden oben. Ursprungswerk: "Plans et cartes des villes d'Artois" von Sébastien de Pontault de Beaulieu (Paris, um 1670). Auf Papier aufgeklebt **Ryh 2622 : 3 C**

3350 Plan du fort de Henuin. – [Paris] : [s.n.], [um 1670]. – 1 Plan : Kupferdruck ; 11 x 15 cm. – (Plans et cartes des villes d'Artois)

Titel- und Massstabkartusche unten rechts, Legende unten links. Osten oben. Ursprungswerk: "Plans et cartes des villes d'Artois" von Sébastien de Pontault de Beaulieu (Paris, um 1670). Auf Papier aufgeklebt **Ryh 2622 : 3 D**

3351 Rebus. – [Paris] : [s.n.], [um 1670]. – 1 Ansicht : Kupferdruck ; 11 x 15 cm. – (Plans et cartes des villes d'Artois)

Titelkartusche oben Mitte. Ursprungswerk: "Plans et cartes des villes d'Artois" von Sébastien de Pontault de Beaulieu (Paris, um 1670). Auf Papier aufgeklebt **Ryh 2622 : 3 E**

3352 Ch. d'Hennvin / AD. Perelle scul. – [Paris] : [s.n.], [um 1670]. – 1 Ansicht : Kupferdruck ; 11 x 15 cm. – (Plans et cartes des villes d'Artois)

Titelkartusche oben Mitte. Ursprungswerk: "Plans et cartes des villes d'Artois" von Sébastien de Pontault de Beaulieu (Paris, um 1670). Auf Papier aufgeklebt **Ryh 2622 : 3 F**

3353 Lille. oder Rüssel. – [Frankfurt a. M.] : [Caspar Merian], [erstmal 1654]. – 1 Ansicht auf 2 Blättern : Kupferdruck ; 11 x 53 cm. – (Topographia circvli Bvrgvndici)

Titel oben Mitte. Ursprungswerk: "Topographia circvli Bvrgvndici" von Caspar Merian (Frankfurt a. M., erstmal 1654 erschienen). Auf Papier aufgeklebt **Ryh 2622 : 4 A**

3354 Arien. – [Frankfurt a. M.] : [Caspar Merian], [erstmal 1654]. – 1 Ansicht auf 2 Blättern : Kupferdruck ; 12 x 53 cm. – (Topographia circvli Bvrgvndici)

Titel oben Mitte. Ursprungswerk: "Topographia circvli Bvrgvndici" von Caspar Merian (Frankfurt a. M., erstmal 1654 erschienen). Auf Papier aufgeklebt **Ryh 2622 : 4 B**

3355 Arras = Atrecht. – [Frankfurt a. M.] : [Caspar Merian], [erstmal 1654]. – 1 Ansicht auf 2 Blättern : Kupferdruck ; 14 x 53 cm. – (Topographia circvli Bvrgvndici)

Titel oben Mitte. Ursprungswerk: "Topographia circvli Bvrgvndici" von Caspar Merian (Frankfurt a. M., erstmal 1654 erschienen). Auf Papier aufgeklebt **Ryh 2622 : 4 C**

3356 La Basse. – [Frankfurt a. M.] : [Caspar Merian], [erstmal 1654]. – 1 Ansicht : Kupferdruck ; 12 x 31 cm. – (Topographia circvli Bvrgvndici)

Titel oben Mitte. Ursprungswerk: "Topographia circvli Bvrgvndici" von Caspar Merian (Frankfurt a. M., erstmal 1654 erschienen). Auf Papier aufgeklebt **Ryh 2622 : 5 A**

3357 Hesdin. – [Frankfurt a. M.] : [Caspar Merian], [erstmal 1654]. – 1 Ansicht : Kupferdruck ; 12 x 31 cm. – (Topographia circvli Bvrgvndici)

Titel oben Mitte. Ursprungswerk: "Topographia circvli Bvrgvndici" von Caspar Merian (Frankfurt a. M., erstmal 1654 erschienen). Auf Papier aufgeklebt **Ryh 2622 : 5 B**

3358 St. Omar. / Ioh: Peeters delineat. – [Frankfurt a. M.] : [Caspar Merian], [erstmal 1654]. – 1 Ansicht : Kupferdruck ; 11 x 31 cm. – (Topographia circvli Bvrgvndici)

Titel oben Mitte. Ursprungswerk: "Topographia circvli Bvrgvndici" von Caspar Merian (Frankfurt a. M., erstmal 1654 erschienen). Auf Papier aufgeklebt **Ryh 2622 : 5 C**

3359 Landrecy. – [Frankfurt a. M.] : [Caspar Merian], [erstmal 1654]. – 1 Ansicht : Kupferdruck ; 12 x 31 cm. – (Topographia circvli Bvrgvndici)

Titel oben Mitte. Ursprungswerk: "Topographia circvli Bvrgvndici" von Caspar Merian (Frankfurt a. M., erstmal 1654 erschienen). Auf Papier aufgeklebt **Ryh 2622 : 5 D**

3360 Plans des villes [et] places importantes qui sont dans la carte du gouvernement de Picardie avec leurs fortifications / levez par Mr. de Vauban premier ingenieur, [et] lieutenant general des armées du roy de France. – [S.l.] : [s.n.], 1700. – 4 Pläne auf 1 Blatt : Kupferdruck ; Bildgrösse 43 x 56 cm

Enthält: "Abbeville" (21 x 27 cm, oben links) "Gravelines" (23 x 28 cm, oben rechts), "Ambleuse" (19 x 27 cm, unten links), "Calais" (20 x 27 cm, unten rechts). Plan oben links verkehrt.

Handschriftlicher Vermerk auf dem Registerblatt des Sammelbandes: "... par Jaillot" **Ryh 2622 : 6**

3361 Arras, : ville forte, capitale du comte d'Artois, une des XVII provinces situee sur la scarpe, a 50 degrez, 18 minutes de latitude et 23 degrez 55 minutes de longitude ... / [par Sébastien le Prestre de Vauban]. – [Paris] : [s.n.], [um 1700]. – 1 Plan : Kupferdruck ; 19 x 27 cm

Titelkartusche mit Erläuterungen unten rechts, Massstabsleiste unten links. Ursprünglich zusammen mit Béthune, Ath und St. Omer auf einem Blatt ("Plans des villes et places importantes qui sont dans la carte du comté d'Artois avec leurs fortifications / levez par Mr. de Vauban ..."). Handschriftlicher Vermerk auf dem Registerblatt des Sammelbandes: "... par Jaillot" **Ryh 2622 : 7 A**

3362 St. Omer : ville forte des Pais Bas, dans le comte d'Artois situee a 50 degrez 48 minut de latitude, et 32 degrez 25 minutes de longitude ... / [par Sébastien le Prestre de Vauban]. – [Paris] : [s.n.], [um 1700]. – 1 Plan : Kupferdruck ; 19 x 27 cm

Titelkartusche mit Erläuterungen oben rechts, Massstabsleiste oben links. Westen oben. Ursprünglich zusammen mit Béthune, Ath und Arras auf einem Blatt ("Plans des villes et places importantes qui sont dans la carte du comté d'Artois avec leurs fortifications / levez par Mr. de Vauban ..."). Handschriftlicher Vermerk auf dem Registerblatt des Sammelbandes: "... par Jaillot" **Ryh 2622 : 7 B**

3363 Bethune : ville forte des Pais Bas du comté d'Artois, située a 50 degrez 45 minutes de latitude, et a 23 degr 45 minutes de longitude : elle est au roy / [par Sébastien le Prestre de Vauban]. – [Paris] : [s.n.], [um 1700]. – 1 Plan : Kupferdruck ; 20 x 27 cm

Titel- und Massstabskartusche oben rechts. Ursprünglich zusammen mit Arras, Ath und St. Omer auf einem Blatt ("Plans des villes et places importantes qui sont dans la carte du comté d'Artois avec leurs fortifications / levez par Mr. de Vauban ..."). Handschriftlicher Vermerk auf dem Registerblatt des Sammelbandes: "... par Jaillot" **Ryh 2622 : 7 C**

3364 Gouvenemet de Corbeil. – [Ca. 1:150000]. – [Paris] : [Sebastian Cramoisy], [1638]. – 1 Karte : Kupferdruck ; 11 x 15 cm. – (Plans et profils des principales villes de la province de Beauce ; 9) (Les plans et profils de toutes les principales villes et lieux considerables de France ; [10], 9)

Titel oben rechts, Massstabsleiste oben links. Numerierung oben rechts: 6. Ursprungswerk: 10. Teil der "Plans et profils de toutes les principales villes et lieux considerables de France" von Christophe Tassin (Paris, 1638). Auf Papier aufgeklebt **Ryh 2622 : 8 A**

3365 Corbeil. – [Paris] : [Sebastian Cramoisy], [1638]. – 1 Plan : Kupferdruck ; 11 x 15 cm. – (Plans et profils des principales villes de la province de Beauce ; 10) (Les plans et profils de toutes les principales villes et lieux considerables de France ; [10], 10)

Titel oben rechts. Numerierung oben rechts: 10. Ursprungswerk: 10. Teil der "Plans et profils de toutes les principales villes et lieux considerables de France" von Christophe Tassin (Paris, 1638). Auf Papier aufgeklebt **Ryh 2622 : 8 B**

3366 Gouvenemet d'Estampes. – [Ca. 1:180000]. – [Paris] : [Sebastian Cramoisy], [1638]. – 1 Karte : Kupferdruck ; 11 x 15 cm. – (Plans et profils des principales villes de la province de Beauce ; 7) (Les plans et profils de toutes les principales villes et lieux considerables de France ; [10], 7)

Titel und Massstabsleiste oben links. Numerierung oben rechts: 7. Ursprungswerk: 10. Teil der "Plans et profils de toutes les principales villes et lieux considerables de France" von Christophe Tassin (Paris, 1638). Auf Papier aufgeklebt **Ryh 2622 : 8 C**

3367 Estampes. – [Paris] : [Sebastian Cramoisy], [1638]. – 1 Ansicht : Kupferdruck ; 11 x 15 cm. – (Plans et profils des principales villes de la province de Beauce ; 8) (Les plans et profils de toutes les principales villes et lieux considerables de France ; [10], 8)

Titel oben Mitte. Numerierung oben rechts: 8. Ursprungswerk: 10. Teil der "Plans et profils de toutes les principales villes et lieux considerables de France" von Christophe Tassin (Paris, 1638). Auf Papier aufgeklebt **Ryh 2622 : 8 D**

3368 Atrebatvm gallis Arras, belgis Atrecht dicta. – [Amsterdam?] : [Joan Blaeu?], [um 1650]. –

1 Vogelschauplan : Kupferdruck ; 41 x 52 cm

Titelkartusche oben Mitte, Wappenkartusche oben links, Legende unten links. Am rechten Rand beschädigt **Ryh 2622 : 9**

3369 Plan de la ville d'Aire et du fort St. François : ville forte du comte d'Artois située sur la Lis a trois lieues de S. Omer, a trois et demy de Bethune et huit de Hédin a dix d'Arras et a unze de Lille il y a bailliage : avec privilege du roi pour dix ans. – A Paris : chez le Sr. Baillieu geographe au bout du pont au change vis a vis de l'Orloge du Palais au Neptune François, 1708. – 1 Plan : Kupferdruck ; 38 x 50 cm

Koloriert. Aufgeklebter Verlagsvermerk unten rechts: "Sevent a Bruxelles, chez François van den Abbeelen, libraire sur le marché au charbon au Neptune François" **Ryh 2622 : 11**

3370 Plan de la ville d'Aire et du fort St. François : ville forte du comté d'Artois située sur la Lis a trois lieues de S. Omer, a trois et demy de Bethune a huit de Hédin a dix d'Arras et a unze de Lille il y a bailliage : avec privilege / IDEur fs. – A Amsterdam : chez Pierre Mortier, [zwischen 1690 und 1710]. – 1 Plan : Kupferdruck ; 38 x 49 cm

Titel oben, Legende und Massstabsleiste unten rechts. Koloriert **Ryh 2622 : 12**

3371 Arras = Atrebatvm, : fertilissimæ Artesiæ vrbs primaria, elegantissimo situ, opere, episcopatu, templis augustiss. quorum S. Mariæ, [et] vedasti præcipua, [et] nobilis, viris, præstans. – [Köln] : [s.n.], [zwischen 1581 und 1621]. – 1 Vogelschauplan : Kupferdruck ; 34 x 47 cm. – (Civitates orbis terrarum ; Teil 3, 22)

Französischer Titel und Wappen oben Mitte, lateinischer Titel unten rechts, Legende oben links. Lateinischer Text ("Atrebatvm.") und Seitennummer ("22") auf der Rückseite. Ursprungswerk: "Civitates orbis terrarum" von Georg Braun und Frans Hogenberg, dritter Teil (Lateinische Ausgabe. – Köln, erstmals 1581) **Ryh 2622 : 14**

3372 Plan du siege mis deuant la ville d'Arras par l'archiduc Leopold general des armées d'Espagne, [et] du secours donné le jour St. Louis 1654, par les mareschaux de Turenne de la Ferte Sennetaire et d'Hocquincourt com[m]andans les armées du roy Louis xiii / par le Sieur de Beaulieu. – A Paris : [S. de Pontault de Beaulieu], [zwischen 1654 und 1680]. – 1 Plan : Kupferdruck ; 42 x 54 cm. – (Les glorieuses conquestes de Louis le Grand) Titelkartusche oben links. Ursprungswerk: "Les glorieuses conquestes de Louis le Grand roy de France et de Navarre" von S. de Pontault de Beaulieu (in versch. Aufl. erschienen. – Paris, zwischen 1650 und 1680) **Ryh 2622 : 15**

3373 Plan de la ville et citadelle d'Arras : place forte évêché capitale du comté d'Artois située sur la petite riviere d'ecarpe : avec privil. du roy pour dix ans. – A Paris : chez le Sr. Baillieu geographe au bout du pont du Change vis avis l'Orloge du Palais au Neptune François, 1709. – 1 Plan : Kupferdruck ; 39 x 50 cm
Süden oben **Ryh 2622 : 16**

3374 Plan de la ville et chasteau de Bappavme au comté d'Artois : assiegé par l'armée du roy tres chrestien Louis

xuy [=XIV] comandée par les mareschaux de Brezé et de la Melleraye le 10.e septembre rendue a l'obeissance de Sa Ma.té le 18.e dudit moys en l'anné 1641 : avec priuilege de Sa Ma.te / par le Sieur de Beaulieu, ingenie. et geogra. ordin. du roy ; N. Cochin sculp. – A Paris : [S. de Pontault de Beaulieu], [zwischen 1641 und 1680]. – 1 Plan : Kupferdruck ; 42 x 51 cm. – (Les glorieuses conquestes de Louis le Grand)

Nebenkarte unten rechts ("Carte du gouvernement de Bappaume", 11 x 15 cm). Erläuterungen und Legende oben rechts, Titeltartusche und Legende oben links. Ursprungswerk: "Les glorieuses conquestes de Louis le Grand roy de France et de Navarre" von S. de Pontault de Beaulieu (in versch. Aufl. erschienen. – Paris, zwischen 1650 und 1680) **Ryh 2622 : 17**

3375 Plan de Bapaume : ville forte du comté d'Artois : avec p. du r. pour 10. ans. – A Paris : chez le Sr. Baillieu geographe au bout du pont au Change vis a vis l'orloge du palais au Neptune francois, 1710. – 1 Plan : Kupferdruck ; 21 x 27 cm

Teilweise koloriert. Auf Papier aufgeklebt **Ryh 2622 : 18**

3376 Plan de la ville et chasteau de Bethvne en Artois : assiegée par l'armée du roy tres chrestien Louis xuy. [=XIV] commandée par son Altesse royale Monseigneur le Duc d'Orleans le 26.e iuillet rendue a l'obeissance de Sa Ma.té le 30.e aoust 1645 : avec. pri. / par le Sr. de Beaulieu inge. et geogra. ord. du roy. – A Paris : [S. de Pontault de Beaulieu], [zwischen 1645 und 1680]. – 1 Plan : Kupferdruck ; 41 x 50 cm. – (Les glorieuses conquestes de Louis le Grand)

Nebenkarte unten links ("Carte du gouvernement de Bethune", 11 x 16 cm). Titeltartusche oben rechts, Legenden oben links, oben Mitte und Mitte rechts. Ursprungswerk: "Les glorieuses conquestes de Louis le Grand roy de France et de Navarre" von S. de Pontault de Beaulieu (in versch. Aufl. erschienen. – Paris, zwischen 1650 und 1680) **Ryh 2622 : 19**

3377 Plan de Bethune : ville forte du comté d'Artois situe sur la petite riviere de Lave a huit lieües de Lille huit de Douay six et demÿe d'Arras et quatre d'Aire : avec privilege du roy pour dix ans. – A Paris : chez le Sr. Baillieu geographe au bout du pont au change vis a vis l'orloge du palais au Neptune françois, 1708. – 1 Plan : Kupferdruck ; 38 x 50 cm

Teilweise koloriert **Ryh 2622 : 20**

3378 Bethvne / Quintinus vanden Gracht delineabat. – [Köln] : [s.n.], [zwischen 1588 und 1617]. – 1 Ansicht : Kupferdruck ; 29 x 45 cm. – (Civitates orbis terrarum ; Teil 4, 7)

Lateinischer Text ("Bethvnia.") und Seitennummer ("7") auf der Rückseite. Titeltartusche oben Mitte. Titelvariante unten links: "Bethvnae vrbis Artesiae genvina descrip.". Ursprungswerk: "Civitates orbis terrarum" von Georg Braun und Frans Hogenberg, vierter Teil (Lateinische Ausgabe. – Köln, erstmals 1588)

Ryh 2622 : 21

3379 Bethune : avec privilege du roy / Harrewÿn f. – A Bruxelles : chez Eugene Henry Fricx ruë de la Madelene, 1710. – 1 Plan : Kupferdruck ; 30 x 39 cm
Teilweise koloriert **Ryh 2622 : 22**

3380 Plan de Bethune : ville forte du comté d'Artois situe sur la petite riviere de Lave a huit lieües de Lille huit de Douay six et demÿe d'Arras et quatre d'Aire : avec privilege / IDeur f. – A Amsterdam : chez Pierre Mortier, [zwischen 1690 und 1710]. – 1 Plan : Kupferdruck ; 38 x 49 cm

Titel oben, Legende und Massstabsleiste unten rechts. Koloriert **Ryh 2622 : 23**

3381 Plan de la ville, et chateau, de Bethune, assigée par les allies : avec privil. / naar de aftekening vande ingenieur Meyer. – [Amsterdam] : chez Nicolas Visscher, [um 1710]. – 1 Plan : Kupferdruck ; 46 x 57 cm

Titel oben, Legende unten links, Massstabsleiste unten rechts. Koloriert **Ryh 2622 : 24**

3382 Caletvm. – [Köln] : [s.n.], [1598]. –

1 Vogelschauplan : Kupferdruck ; 32 x 39 cm. – (Civitates orbis terrarum ; Teil 5, 22)

Lateinischer Text ("Calesivm.") und Seitennummer ("22", handschriftlich) auf der Rückseite. Titel oben rechts, Wappen oben Mitte. Titelvariante unten rechts: "Caletum, siue Calesium, vulgo Cales, janua, frenum, et clauis galliæ, anno M D XCVII, mense aprili, in Philippi Hispaniarum regis potestatem deuenit". Ursprungswerk: "Civitates orbis terrarum" von Georg Braun und Frans Hogenberg, fünfter Teil (Lateinische Ausgabe. – Köln, 1598)

Ryh 2622 : 25

3383 Plan dv Castelet en Picardie : assiegé et repris dasseau par l'armée du roy commandée par Mr. du Hallier le 14.me septembre 1638 : avec priuilege de Sa Majesté / par le Sr. de Beaulieu ingenieur [et] geographe ord.re du roy ; N. Cochin scul. – A Paris : [S. de Pontault de Beaulieu], [zwischen 1638 und 1680]. – 1 Plan : Kupferdruck ; 41 x 50 cm. – (Les glorieuses conquestes de Louis le Grand)

Nebenkarte unten rechts ("Carte du gouvernement du Castelet", 11 x 15 cm). Titeltartusche oben links. Ursprungswerk: "Les glorieuses conquestes de Louis le Grand roy de France et de Navarre" von S. de Pontault de Beaulieu (in versch. Aufl. erschienen. – Paris, zwischen 1650 und 1680) **Ryh 2622 : 26**

3384 Plan de la ville de Lens en Artois : assiegée par l'armée du roy tres chrétien Louis xuy. [=XIV] com[m]andée par le mareschal de Gassion le 23. septemb. rendue a l'obeissance de Sa Ma.té le 3. du moys d'octobre ensuiuant 1647 : avec priuul. de Sa Majesté / par le Sr. de Beaulieu ingenie. et geogra. ord.re du roy. – A Paris : [S. de Pontault de Beaulieu], [zwischen 1647 und 1680]. – 1 Plan : Kupferdruck ; 41 x 51 cm. – (Les glorieuses conquestes de Louis le Grand)

Nebenkarte unten rechts ("Carte du gouvernement de Lens", 11 x 15 cm). Titeltartusche oben rechts, Legende oben links. Süden oben. Ursprungswerk: "Les glorieuses conquestes de Louis le Grand roy de France et de Navarre" von S. de Pontault de Beaulieu (in versch. Aufl. erschienen. – Paris, zwischen 1650 und 1680)

Ryh 2622 : 27

3385 Plans du chasteau d'Henuin et du fort de Rebus en Flandre : assiegez par l'armée du roy, commandée par le Marquis de Manican sous les ordres du Duc d'Elboeuf general djcelle, rendue a l'obeissance de Sa Majesté le 21.e

d'août 1644 : avec privilège / par le Sr. de Beaulieu ingénieur du roy. – A Paris : [S. de Pontault de Beaulieu], [zwischen 1644 und 1680]. – 1 Plan : Kupferdruck ; 41 x 50 cm. – (Les glorieuses conquêtes de Louis le Grand) Nebenkarte oben rechts ("Carte du gouvernement des forts de Rebus et d'Hennu", 9 x 14 cm). Titelkartusche oben links, Legende oben Mitte und unten Mitte. Ursprungswerk: "Les glorieuses conquêtes de Louis le Grand roy de France et de Navarre" von S. de Pontault de Beaulieu (in versch. Aufl. erschienen. – Paris, zwischen 1650 und 1680) **Ryh 2622 : 28**

3386 Hesdyn fort. – [Köln] : [s.n.], [zwischen 1588 und 1617]. – 1 Vogelschauplan : Kupferdruck ; 33 x 46 cm. – (Civitates orbis terrarum ; Teil 4, 6) Lateinischer Text ("Hesdinvm.") und Seitennummer ("6") auf der Rückseite. Titel oben. Titelvariante unten links: "Hesdinvm oppidum et castrum in expugnabile, bello inter Cæsarea nos et Gallos æstuante, excitatum". Ursprungswerk: "Civitates orbis terrarum" von Georg Braun und Frans Hogenberg, vierter Teil (Lateinische Ausgabe. – Köln, erstmals 1588) **Ryh 2622 : 29**

3387 S. Omer. – [Köln] : [s.n.], [zwischen 1588 und 1617]. – 1 Vogelschauplan : Kupferdruck ; 34 x 38 cm. – (Civitates orbis terrarum ; Teil 4, 8) Lateinischer Text ("S. Avdomari.") und Seitennummer ("8") auf der Rückseite. Titel oben, Legende unten rechts. Titelvariante unten links: "S. Avdomari fanvm S. Ausmer Omer iccius portus Abrahamo Ortelio, Artesij vrbs munitissima". Ursprungswerk: "Civitates orbis terrarum" von Georg Braun und Frans Hogenberg, vierter Teil (Lateinische Ausgabe. – Köln, erstmals 1588) **Ryh 2622 : 30**

3388 Plan de la ville de St. Omer : assiegée par l'armée du roy, commandée par son Altesse royale Monseigneur le Duc d'Orleans et rendue à l'obéissance de Sa Majesté le 20. avril 1677 : avec privilège du roy pour vingt ans. – A Paris : chez H. Jaillot joignant les grands Augustins aux 2. globes, 1677. – 1 Plan : Kupferdruck ; 42 x 55 cm Teilweise koloriert **Ryh 2622 : 31**

3389 Plan de la ville de St. Omer : avec les forts des environs : place forte du comté d'Artois evesché située sur la rivière d'Aa, éloignée de sept lieues de Graveline à six d'Arde, à neuf de Boulogne, à neuf de Calais, quatre de Cassel et trois d'Aire, et à six de Bergue S. Winox : avec privilège du roy pour dix ans. – A Paris : chez le Sr. Baillieu géographe au bout du pont au change vis à vis l'orloge du palais au Neptune François, 1708. – 1 Plan : Kupferdruck ; 39 x 50 cm Westen oben. Teilweise koloriert **Ryh 2622 : 32**

3390 Plan de la ville de St. Venant en Artois : assiegée par l'armée du roy très chrétien Louis xuy. [=XIV] commandée par Mr. le Maréchal de Gassion le 30. d'août et rendue à l'obéissance de Sa Ma.té le 2.e septembre en l'année 1645 : avec privil. de Sa Ma.te / par le Sr. de Beaulieu ingénieur et géogr. ord. du roy. – A Paris : [S. de Pontault de Beaulieu], [zwischen 1645 und 1680]. – 1 Plan : Kupferdruck ; 42 x 51 cm. – (Les glorieuses conquêtes de Louis le Grand) Nebenkarte unten links ("Carte du gouvernement de St. Venant", 11 x 16 cm). Titelkartusche oben rechts, Legenden oben links und oben Mitte. Ursprungswerk: "Les glorieuses conquêtes de Louis le

Grand roy de France et de Navarre" von S. de Pontault de Beaulieu (in versch. Aufl. erschienen. – Paris, zwischen 1650 und 1680) **Ryh 2622 : 33**

3391 Plan de St. Venant : avec la circonvallation et l'attaque, investi par S. A. Mons.r le prince d'Orange le 6. septembre 1710. par 20. bat. et 4. esq. – A Amsterdam : chez Covens et Mortier, [zwischen 1721 und 1778]. – 1 Plan : Kupferdruck ; 39 x 46 cm Titel, Legende und Erläuterungen unten rechts **Ryh 2622 : 34**

3392 Topographia regii ac incliti monasterii S. Dionysii : in quo, mausolea regum franciæ a Dagoberto I usque ad nostra tempora visitur. – Norib. [Nürnberg] : exc. C. Weigelius, [nach 1710]. – 1 Plan : Kupferdruck ; 31 x 40 cm Nebenkarte unten links (Umgebung von S. Denis, 11 x 9 cm). Bildliche Darstellung oben links, Titelkartusche Mitte links, Massstabsleiste unten rechts. Süden oben. Koloriert **Ryh 2622 : 40**

3393 Plan général de Reims et de ses environs : dédié au roi et présenté par ses fidèles sujet les lieutenant et gens du conseil de cette ville en présence de S. A. S. M.gr le comte de Clermont gouverneur des prov.ces de Champagne et Brie de Mr. Bertin ministre et secret.re d'état et de Mr. Rouillé d'Orfeuil intendant de la province et frontière de Champagne : avec privilège du roy / le tout exécuté sur la composition et d'après les desseins du Sr. Le Gendre, écuyer ingénieur, inspecteur général des ponts et chaussées et ports maritimes de commerce de France ; gravé par Lattré ; les architectures gravées par C. R. J. Poulleau. – A Paris : chez Lattré graveur ordinaire de Monseigneur le Dauphin rue St. Jacques à la ville de Bordeaux, en 1769. – 1 Plan auf 2 Blättern : Kupferdruck ; 81 x 113 cm Rahmen mit Ansichten von Gebäuden und Statuen. Teilweise koloriert. Schlechter Druck der Titelkartusche, zusätzliche Titelkartusche angeklebt (Titel leicht abweichend: "Plan général de la ville de Rheims : ... / ... Le Gendre, écuyer chevalier de l'ordre du roy ... ; [Kartusche:] C. N. Cochin inv, J. Massard sculp."). Rahmen und Karte wurden auseinander geschnitten **Ryh 2622 : 42–45**

1769. – 1 Blatt ; 83 x 58 cm. **Ryh 2622 : 42**

1769. – 1 Blatt ; 83 x 58 cm.

Am rechten Rand angeklebt: zusätzliche Titelkartusche (30 x 40 cm) und bildliche Darstellung (26 x 17 cm) **Ryh 2622 : 43**

1769. – 3 Blätter ; zus. 53 x 80 cm.

Drei Teile des Rahmens (zusammengeklebt) **Ryh 2622 : 44**

1769. – 4 Blätter ; zus. 56 x 73 cm.

Vier Teile des Rahmens (zusammengeklebt) **Ryh 2622 : 45**

3394 Plan général de la ville de Reims et de ses environs, : avec ses projets et embellissemens : réduit d'après celui levé par M. Le Gendre écuyer et inspecteur général des ponts et chaussées, par ordre de Monsieur Rouillé d'Orfeuil intendant de la province, dédié et présenté au roi par le corps de ville, lequel se trouve ainsi que cette réduction : a. p. d. r. – A Paris : chés Lattré rue S. Jacques vis-à-vis celle de la parcheminerie, [zwischen 1760 und 1790]. – 1 Plan : Kupferdruck ; 43 x 52 cm Titel und Massstabsleiste unten rechts. Koloriert **Ryh 2622 : 46**

3395 Plan de la ville, favxbovrgrs et dependances de Troyes capitale de Champagne : dressé par ordre des maire et echevins / Martial Desbois sculp. – [S.l.] : [s.n.], 1747. – 1 Plan : Kupferdruck ; 54 x 62 cm
Titelkartusche oben links, Legenden oben rechts und unten links, Erläuterungen unten rechts. Teilweise koloriert **Ryh 2622 : 47**

3396 Plan de Philippe-Ville dans le comté de Hainaut : située à 50. degrez et 16. minutes de latitude et à 25. degrez et 53. minutes de longitude. – A Amsterdam : chez Còvens et Mortier, [zwischen 1721 und 1778]. – 1 Plan : Kupferdruck ; 29 x 39 cm
Profil unten Mitte. Titel und Massstabsleiste unten rechts, Legende und Massstabsleiste unten links. Teilweise koloriert
Ryh 2622 : 48 A

3397 Philippe-Ville, place forte des Pais Bas, dans le comté de Hainaut, : située a 50. degrez et 16 minutes de latitude; et a 25 degrez et 53 minutes de longitude. : elle est au roy de France qui y a fait des tres grands travaux. – [Paris] : [Nicolas de Fer], [um 1700]. – 1 Plan : Kupferdruck ; 20 x 29 cm
Titelkartusche und Massstabsleiste unten rechts. Teilweise koloriert
Ryh 2622 : 48 B

6.3.23 Nordost-Frankreich (Pläne und Ansichten) • North-eastern France (plans and views)

3398 [Pläne und Ansichten (Nord (Département).] Pläne und Prospekte : du département du Nord. – [Versch. Orte], 1575–1784. – 57 Kt. (in Sammelband) ; 55 cm
Systematische Gliederung nach Ryhiner: Kap. 6 (Gallia), Sektion 3 (Gallia septentrionalis pars orientalis olim Austrasia et Burgundia), Bd. 23. Titel der Registerseite: Pläne und Prospekte : Flandria et Hannonia australis
Ryh 2623

3399 Dvynkercke. Grevelinge. Borborch. – [Köln] : [s.n.], [zwischen 1575 und 1612]. – 3 Karten auf 1 Blatt : Kupferdruck ; zus. 30 x 48 cm. – (Civitates orbis terrarum ; Teil 2, 23)
Ansicht oben: "Dvynkercke" (13 x 48 cm), Vogelschauplan unten links: "Grevelinge" (16 x 23 cm), Ansicht unten rechts: "Borborch" (16 x 24 cm). Titel jeweils oben Mitte. Lateinischer Text ("Dvynkercka.", "Gravelinga.", "Bvrbvrgvm.") und Seitennummer ("23") auf der Rückseite. Ursprungswerk: "Civitates orbis terrarum" von Georg Braun und Frans Hogenberg, zweiter Teil (Lateinische Ausgabe. – Köln, erstmals 1575)
Ryh 2623 : 1

3400 Charlemont. Avesnes. Landrechies. Beavmont. – [Köln] : [s.n.], [zwischen 1581 und 1621]. – 4 Vogelschaupläne auf 1 Blatt : Kupferdruck ; zus. 35 x 48 cm. – (Civitates orbis terrarum ; Teil 3, 26)
Jeweils mit lateinischer Titelvariante in Kartusche, französischer Titel jeweils oben Mitte. Oben links: "Charlemont" (16 x 23 cm, lat. Titel unten rechts), unten links: "Avesnes" (18 x 23 cm, lat. Titel oben rechts), oben rechts: "Landrechies" (18 x 23 cm, lat. Titel Mitte links), unten rechts: "Beavmont" (16 x 23 cm, lat. Titel oben links). Lateinischer Text ("Carlomontivm.", "Landrecivm.", "Aveniae.", "Bellomontivm.") und Seitennummer ("26") auf der Rückseite. Ursprungswerk: "Civitates orbis terrarum" von Georg Braun und Frans Hogenberg, dritter Teil (Lateinische Ausgabe. – Köln, erstmals 1581)
Ryh 2623 : 2

3401 Dvynkerken. – [Frankfurt a. M.] : [Caspar Merian], [erstmals 1654]. – 1 Ansicht : Kupferdruck ; 11 x 34 cm. – (Topographia circvli Bvrgvndici)
Titel oben Mitte. Ursprungswerk: "Topographia circvli Bvrgvndici" von Caspar Merian (Frankfurt a. M., erstmals 1654 erschienen)
Ryh 2623 : 3 A

3402 Dovay / Iohan Peeters delin. – [Frankfurt a. M.] : [Caspar Merian], [erstmals 1654]. – 1 Ansicht : Kupferdruck ; 12 x 34 cm. – (Topographia circvli Bvrgvndici)
Titel oben Mitte. Ursprungswerk: "Topographia circvli Bvrgvndici" von Caspar Merian (Frankfurt a. M., erstmals 1654 erschienen)
Ryh 2623 : 3 B

3403 Tervane. / Iohan Peeters delin. – [Frankfurt a. M.] : [Caspar Merian], [erstmals 1654]. – 1 Ansicht : Kupferdruck ; 14 x 30 cm. – (Topographia circvli Bvrgvndici)
Titel oben Mitte. Ursprungswerk: "Topographia circvli Bvrgvndici" von Caspar Merian (Frankfurt a. M., erstmals 1654 erschienen)
Ryh 2623 : 3 C

3404 Valensin. / Iohan Peeters delin. – [Frankfurt a. M.] : [Caspar Merian], [erstmals 1654]. – 1 Ansicht : Kupferdruck ; 12 x 31 cm. – (Topographia circvli Bvrgvndici)
Titel oben Mitte. Ursprungswerk: "Topographia circvli Bvrgvndici" von Caspar Merian (Frankfurt a. M., erstmals 1654 erschienen)
Ryh 2623 : 3 D

3405 Brovcbvrch. – [Frankfurt a. M.] : [Caspar Merian], [erstmals 1654]. – 1 Ansicht : Kupferdruck ; 11 x 34 cm. – (Topographia circvli Bvrgvndici)
Titel oben Mitte. Ursprungswerk: "Topographia circvli Bvrgvndici" von Caspar Merian (Frankfurt a. M., erstmals 1654 erschienen)
Ryh 2623 : 4 A

3406 Gravelinge. – [Frankfurt a. M.] : [Caspar Merian], [erstmals 1654]. – 1 Ansicht : Kupferdruck ; 12 x 36 cm. – (Topographia circvli Bvrgvndici)
Titel oben Mitte. Ursprungswerk: "Topographia circvli Bvrgvndici" von Caspar Merian (Frankfurt a. M., erstmals 1654 erschienen)
Ryh 2623 : 4 B

3407 Winoxbergen. – [Frankfurt a. M.] : [Caspar Merian], [erstmals 1654]. – 1 Ansicht : Kupferdruck ; 12 x 36 cm. – (Topographia circvli Bvrgvndici)
Titel oben Mitte. Ursprungswerk: "Topographia circvli Bvrgvndici" von Caspar Merian (Frankfurt a. M., erstmals 1654 erschienen)
Ryh 2623 : 4 C

3408 Camerich. – [Frankfurt a. M.] : [Caspar Merian], [erstmals 1654]. – 1 Ansicht : Kupferdruck ; 13 x 35 cm. – (Topographia circvli Bvrgvndici)
Titel oben Mitte. Ursprungswerk: "Topographia circvli Bvrgvndici" von Caspar Merian (Frankfurt a. M., erstmals 1654 erschienen)
Ryh 2623 : 4 D

3409 Plan de la ville d'Armantiere en Flandre, : assiegée par les armées du roy tres chrestien Louïs xuy. [=XIV] par les mar.aux de Gassion et de Rantzau sous Son Altesse royalle Monseig.r le Duc d'Orleans le 9.e septe. redue a l'obeissance de Sa Ma.té le 10.e du dict mois en l'annee

1645 : avec. pri. / par le Sr. de Beaulieu ingen. et geogra. ord.re du roy. – A Paris : [S. de Pontault de Beaulieu], [zwischen 1645 und 1680]. – 1 Plan : Kupferdruck ; 41 x 51 cm. – (Les glorieuses conquestes de Louis le Grand) Nebenkarte unten rechts ("Carte du gouvernement d'Armentiere", 11 x 15 cm). Titeltartusche oben rechts, Legenden oben rechts, oben Mitte und Mitte links. Ursprungswerk: "Les glorieuses conquestes de Louis le Grand roy de France et de Navarre" von S. de Pontault de Beaulieu (in versch. Aufl. erschienen. – Paris, zwischen 1650 und 1680) **Ryh 2623 : 5**

3410 Berg St. Winox : ville forte du comté de Flandre situé sur la riviere de Colme a deux lieues de Dunkerque : avec privil. du roy pour dix ans. – A Paris : chez le Sr. Baillieu geographe au bout du pont au change vis avis lorloge du Palais au Neptune françois, [um 1710]. – 1 Plan : Kupferdruck ; 40 x 49 cm
Titel oben rechts, Massstabsleiste unten rechts. Nordosten oben. Teilweise koloriert **Ryh 2623 : 6**

3411 Plan du siege de Bouchain / Harrewyn fec. – A Bruxelles : chez Eugene Henry Fricx imprimeur du roy, 1711. – 1 Plan : Kupferdruck ; 31 x 40 cm
Widmung unten links ("Dedié A. S. Ex.ce M.r le general Baron de Fagel par son tres humble serviteur Eugene Henry Fricx"). Titel, Erläuterungen, Legende und Verlagsvermerk unten angeklebt, Teil des Planes (5 x 4 cm) am rechten Rand aufgeklebt **Ryh 2623 : 7**

3412 Bouchain : ville forte du comte de Hainaut située sur la riviere d'Escaut / P. Devel f. – A Bruxelles : chez Eugene Henry Fricx imprimeur du roy rue de la Magdeleine, 1711. – 1 Karte : Kupferdruck ; 19 x 25 cm
Ryh 2623 : 8

3413 Plan de la ville de Bovrbovr en Flandre, : assiegé par l'armée du roy tres chrestien Louis xuy. [=XIV] com[m]andée par Monseig.r le Duc d'Orlean le 28. iuillet, et rendue à l'obeissance de Sa Ma.té le 9.e aoust en suivant en l'an[n]é 1645 / par le Sr. de Beaulieu ingenieur du roy. – A Paris : [S. de Pontault de Beaulieu], [zwischen 1645 und 1680]. – 1 Plan : Kupferdruck ; 42 x 51 cm. – (Les glorieuses conquestes de Louis le Grand) Nebenkarte unten links ("Carte du gouvernement de Bourbour", 11 x 15 cm). Titeltartusche oben rechts. Ursprungswerk: "Les glorieuses conquestes de Louis le Grand roy de France et de Navarre" von S. de Pontault de Beaulieu (in versch. Aufl. erschienen. – Paris, zwischen 1650 und 1680) **Ryh 2623 : 9**

3414 La ville de Cambray. – [Köln] : [s.n.], 1596. – 1 Vogelschauplan : Kupferdruck ; 32 x 43 cm. – (Civitates orbis terrarum ; Teil 5, 21)
Lateinischer Text auf der Kartenrückseite ("Cameracvm."). Ursprungswerk: "Civitates orbis terrarum" von Georg Braun und Frans Hogenberg, fünfter Teil (Lateinische Ausgabe. – Köln, 1598). Handschriftliche Numerierung (Rückseite): "21" **Ryh 2623 : 11**

3415 Cambray. – [Köln] : [s.n.], [zwischen 1588 und 1617]. – 1 Ansicht : Kupferdruck ; 33 x 45 cm. – (Civitates orbis terrarum ; Teil 4, 5)
Lateinischer Text ("Cameracvm.") und Seitennummer ("5") auf der Rückseite. Titeltartusche oben Mitte. Ursprungswerk: "Civitates orbis terrarum" von Georg Braun und Frans Hogenberg, vierter Teil (Lateinische Ausgabe. – Köln, erstmals 1588) **Ryh 2623 : 12**

3416 Cambray. = Camerich. – [Frankfurt a. M.] : [Merian], [erstmal 1647]. – 1 Vogelschauplan : Kupferdruck ; 21 x 34 cm. – (Topographia Westphaliae) Titel oben Mitte, Wappen oben rechts, Legende unten. Ursprungswerk: "Topographia Westphaliae" von Matthäus Merian bzw. seinen Erben (Frankfurt a. M., erstmal 1647 erschienen). Auf Papier aufgeklebt **Ryh 2623 : 13**

3417 Plan de la ville et citadelle de Cambray : assiegée par l'armée du roy, commandée par Sa Majesté en personne, la ville rendue à son obeissance le 5. autil apres huit jours de tranchée ouuerte et la citadelle le 17. du mesme mois apres vne vigoureuse resistance : avec priuilege du roy pour vingt ans. – A Paris : chez H. Jaillot joignant les grands Augustins aux deux globes, 1677. – 1 Plan : Kupferdruck ; 42 x 55 cm
Teilweise koloriert **Ryh 2623 : 14**

3418 Plan de la ville et citadelle de Cambray : place forte du pays Bas capitale du comté de Cambresis situé sur la riviere de l'Escaut a trois lieues de Bouchain, a cinq du Quesnoy a six et demy de Landrecy, a six de Valenciennes, a cinq de Douay a huit d'Arras, et a six de Perone : l'archeveque de Cambray est duc de Cambray comte du Cambresis et prince du S. Empire, elle fut prise sur les Espagnoles par Louis le Grand le 5.me d avril 1677 : avec privilege du roy pour dix ans. – A Paris : chez le Sr. Baillieu geographe au bout du pont au change vis avis lorloge du Palais au Neptune françois, 1709. – 1 Plan : Kupferdruck ; 39 x 50 cm
Titel oben rechts, Massstabsleiste unten rechts. Teilweise koloriert **Ryh 2623 : 15**

3419 Plan de la ville et citadelle de Cambray : place forte du Pays-bas capitale du comté de Cambresis situé sur la riviere de l'Escaut a trois lieües de Bouchain, a cinq du Quenoy, a six et demy de Landrecy, a six de Valenciennes, a cinq de Douay, a huit d'Arras, et a six de Perone : l'archeveque de Cambray est duc de Cambray, comté de Cambresis, et prince du S. Empire, elle fut prise sur les Espagnoles par les François le 5.me d'avril 1677 : avec privilege du roy pour dix ans. – A Bruxelles : chez Eugene Henry Fricx rue de la Madelaine, 1710. – 1 Plan : Kupferdruck ; 37 x 49 cm
Teilweise koloriert **Ryh 2623 : 16**

3420 Dvacvm; vulgo Douay. – [Amsterdam?] : [Joan Blaeu?], [um 1650]. – 1 Vogelschauplan : Kupferdruck ; 41 x 52 cm
Titeltartusche unten rechts, Wappenkartuschen oben links und rechts, Legende unten links. Am rechten Rand beschädigt **Ryh 2623 : 19**

3421 Cassel. – [Frankfurt a. M.] : [Caspar Merian], [erstmal 1654]. – 1 Ansicht : Kupferdruck ; 23 x 33 cm. – (Topographia circvli Bvrgvndici)
Titel oben Mitte, Legende unten. Ursprungswerk: "Topographia circvli Bvrgvndici" von Caspar Merian (Frankfurt a. M., erstmal 1654 erschienen). Auf Papier aufgeklebt **Ryh 2623 : 20**

3422 Plan de Conde : ville forte du comté de Hainaut située sur l'Escaut au confluent de la rivière d'Haine à deux lieues de Valenciennes à cinq de Tournay à quatre de Mons et cinq d'Ath : avec privil. du roy pour dix ans. – A Paris : chez le Sr. Baillieu geographe au bout du pont au change vis à vis l'orloge du Palais au Neptune françois, 1708. – 1 Plan : Kupferdruck ; 36 x 49 cm

Titel oben rechts, Massstabsleiste unten links. Teilweise koloriert
Ryh 2623 : 21

3423 Dovay = Dvacvm, catuacorum vrbs, : tam situ, quam incolis, et litterarum studijs elegantissime ornata. – [Köln] : [s.n.], [zwischen 1581 und 1621]. – 1 Vogelschauplan : Kupferdruck ; 33 x 40 cm. – (Civitates orbis terrarum ; Teil 3, 20)

Französischer Titel oben Mitte, lateinische Titeltkarte oben rechts. Lateinischer Text ("Dvacvm.") und Seitennummer ("20") auf der Rückseite. Ursprungswerk: "Civitates orbis terrarum" von Georg Braun und Frans Hogenberg, dritter Teil (Lateinische Ausgabe. – Köln, erstmals 1581)
Ryh 2623 : 23

3424 Plan de la ville de Douay et du fort d'Escarpe : place forte du comté de Flandres située sur la rivière d'Escarpe à sept lieues de Lille six de Tournay et à six de Cambrai : elle fait partie de la chatellenie de Lille il y a une bonne université : avec privil. du roy pour dix ans. – A Paris : chez le Sr. Baillieu geographe au bout du pont au change vis à vis l'orloge du palais au Neptune françois, 1708. – 1 Plan : Kupferdruck ; 38 x 50 cm

Titel oben links, Massstabsleiste unten links. Südosten oben. Teilweise koloriert
Ryh 2623 : 24

3425 Plan de la ville et port de Dunquerque en Flandre : assiégué par les armées du roy très chrétien Louis xuy. [=XIV] commandées par Mons. le Mar. al de Turenne, le 24.e de may rendüe à l'obeissance de Sa Majesté, le 25.e de iuin en suiuant, 1658 : avec priuilege / par le Sr. de Beaulieu ingenieur ord.re du roy. – A Paris : [S. de Pontault de Beaulieu], [zwischen 1658 und 1680]. – 1 Plan : Kupferdruck ; 42 x 50 cm. – (Les glorieuses conquestes de Louis le Grand)

Nebenkarte unten rechts ("Carte du gouvernement de Dunquerque", 11 x 15 cm). Titeltkarte oben links, Legendenkarte oben rechts. Ursprungswerk: "Les glorieuses conquestes de Louis le Grand roy de France et de Navarre" von S. de Pontault de Beaulieu (in versch. Aufl. erschienen. – Paris, zwischen 1650 und 1680)

Ryh 2623 : 28

3426 Donquerque, = Duynkerken en Flamend, : ville forte des Pais Bas à 51 degr. 8 minutes de latitude, et 23 degr. 33 minut. de longit. – [Paris] : [Nicolas de Fer], [um 1700]. – 1 Plan : Kupferdruck ; 19 x 27 cm

Titeltkarte mit Erläuterungen und Massstabsleiste unten links, Legende oben links. Nordosten oben. Auf Papier aufgeklebt. Handschriftlicher Vermerk auf dem Registerblatt des Sammelbandes: "... von de Fer"
Ryh 2623 : 29 A

3427 Berg St. Winox = Wynoxberge, en Flamend, : ville forte du comte de Flandre, située sur la rivière de Colme, à 51 degrez de latitude; et à 23 degrez 40 minutes de longitudes : elle est aux Francois. – [Paris] : [Nicolas de Fer], [um 1700]. – 1 Plan : Kupferdruck ; 23 x 27 cm

Titeltkarte oben links, Legende oben rechts, Massstabsleiste unten links. Nordosten oben. Auf Papier aufgeklebt. Handschriftlicher Vermerk auf dem Registerblatt des Sammelbandes: "... von de Fer"
Ryh 2623 : 29 B

3428 Plan de la ville et citadelle de Dunkerque : avec les forts aux environs : place forte et maritime située sur la mer Océane en la comté de Flandres : elle est au roy depuis le 27.e novembre 1662 quelle fut cedée par les Anglois. – A Paris : chez le Sr. Baillieu geographe au bout du pont au change vis à vis l'orloge du palais au Neptune françois, [um 1710]. – 1 Plan : Kupferdruck ; 38 x 48 cm
Titel oben rechts, Massstabsleiste und Legende unten links. Nordosten oben. Teilweise koloriert
Ryh 2623 : 30

3429 Prospecht von Duynkirchen. Plan von Duynkirchen. – A[ugusta] V[indelicorum] [Augsburg] : Albrecht Schmid seel. Erben exc., [nach 1744]. – 2 Karten auf 1 Blatt : Kupferdruck ; zus. 34 x 45 cm
Ansicht oben (8 x 45 cm), Plan unten (23 x 45 cm). Legende unten
Ryh 2623 : 31

3430 A new and exact plan of Dunker / R. Benning sculp. – [S.I.] : publish'd according to act of parliament by Mr. E.d Okley archc.t [and], [zwischen 1750 und 1760]. – 1 Plan : Kupferdruck ; 30 x 50 cm
Legende unten, Titel oben. Französische Erläuterungen unten links, Massstabsleiste unten rechts. Auf Papier aufgeklebt, Ränder beschnitten
Ryh 2623 : 32

3431 Plan de la ville et la citadelle de Dunkerque, : comme elle a été avant la démolition que les Anglois en ont faite en 1714 : la plus grande partie des fondemens sont dans leur entier. – A Amsterdam : chez I. Còvens et C. Mortier ; et se vend aussi à Londres : chez P. Overton, [zwischen 1720 und 1760]. – 1 Plan : Kupferdruck ; 50 x 72 cm
2 Profile oben rechts ("Profil du grand camp.", "Profil du petit camp.", zus. 6 x 9 cm). Legende ("Explication des chiffres") und Massstabsleiste unten rechts, Titel oben. Teilweise koloriert
Ryh 2623 : 33

3432 Plan de la ville de Dunkerque. – A Paris : chés Latré graveur ordinaire du roi de Monseigneur le Duc d'Orlean[s] et de la ville rue St. Jacques la porte cochere vis-à-vis celle de la parchemin.rie à la ville de Bordeaux, [zwischen 1730 und 1760]. – 1 Plan : Kupferdruck ; 30 x 48 cm, Bildgröße 37 x 74 cm
Nebenkarte oben rechts ("Port de Dunkerque", ca. 1:580 000, 19 x 24 cm). Erläuterungen unten rechts, Legende unten links. Koloriert
Ryh 2623 : 34

3433 Plan de Grauelines en Flandre : assieguée par le 28 may par l'armée du roy commande Monsieur le Duc Dorleans et rendue à l'obeissance de Sa Majesté le 29 iuillet 1644 : avec priuilege de Sa Majesté / par le che.er de Beaulieu le Donjon ingenieur et geog. ord.re du roy, sergent de bataille dans ses camps et armées. – A Paris : [S. de Pontault de Beaulieu], [zwischen 1644 und 1680]. – 1 Plan : Kupferdruck ; 41 x 50 cm. – (Les glorieuses conquestes de Louis le Grand)

Nebenkarte unten links ("Carte du gouvernement de Grauelines", 11 x 16 cm). Titeltkarte oben Mitte, Legende Mitte rechts. Ursprungswerk: "Les glorieuses conquestes de Louis le Grand roy de France et de Navarre" von S. de Pontault de Beaulieu (in versch. Aufl. erschienen. – Paris, zwischen 1650 und 1680) **Ryh 2623 : 37**

3434 Landrecy : ville forte du comté de Hainaut située sur la riviere de Sambre : avec p. du roy pour dix ans. – A Paris : chez le Sr. Baillieu geographe au bout du pont au change vis a vis l'orloge du palais au Neptune françois, 1710. – 1 Plan : Kupferdruck ; 21 x 27 cm

Titel oben links, Massstabsleiste unten rechts. Teilweise koloriert **Ryh 2623 : 39 A**

3435 Avesnes : ville forte du comté d'Hainaut situé sur la riviere d'Hespre : avec p. du roy pour 10. ans. – A Paris : chez le Sr. Baillieu geographe au bout du pont au change vis avis l'orloge du palais au Neptune françois, 1710. – 1 Plan : Kupferdruck ; 21 x 27 cm

Titel oben links, Massstabsleiste unten rechts. Teilweise koloriert **Ryh 2623 : 39 B**

3436 Plan du fort de Link : assiégué par les troupes de l'armee du roy tres chrestien Louis xuy [=XIV] comandées par Mr. Lambert mar.al de camp sous les ordres de S. A. R. Monseig.r le Duc d'Orleans g[e]n[e]ralissime des armées du roy co[mm]andant en persone le 20. de iuillet 1645. rendu a l'obeissance de Sa Ma.te le 23. dud. moys : avec priuil. du roy / par le Sr. de Beaulieu ingenieur du roy. – A Paris : [S. de Pontault de Beaulieu], [zwischen 1645 und 1680]. – 1 Plan : Kupferdruck ; 41 x 50 cm. – (Les glorieuses conquestes de Louis le Grand)

Nebenkarte unten rechts ("Carte du gouvernement du fort de Link", 11 x 15 cm). Titeltkarte oben links, Legende oben Mitte. Nordwesten oben. Ursprungswerk: "Les glorieuses conquestes de Louis le Grand roy de France et de Navarre" von S. de Pontault de Beaulieu (in versch. Aufl. erschienen. – Paris, zwischen 1650 und 1680) **Ryh 2623 : 40**

3437 Lille. = Insvla. = Ryssele. – [Köln] : [s.n.], [zwischen 1581 und 1621]. – 1 Vogelschauplan : Kupferdruck ; 33 x 43 cm. – (Civitates orbis terrarum ; Teil 3, 19)

Titel oben Mitte, Wappenkartuschen oben links und rechts, Legende unten links. Lateinischer Text ("Insvla.") und Seitennummer ("19.") auf der Rückseite. Ursprungswerk: "Civitates orbis terrarum" von Georg Braun und Frans Hogenberg, dritter Teil (Lateinische Ausgabe. – Köln, erstmals 1581) **Ryh 2623 : 41**

3438 La ville et citadelle de Lille ou Ryssel : avec toutes leurs fortifications, comme elles sont à present, pendant le siege formé par l'armée des hauts alliez, sous la conduite du prince Eugene de Savoye, et du prince d'Orange gouverneur hereditaire de Frise. – A Amsterdam : chez G. Valk, [1708?]. – 1 Plan : Kupferdruck ; 37 x 49 cm

Titel und Legende unten rechts. Teilweise koloriert **Ryh 2623 : 42**

3439 Lille, Ryssel en Flamand : ville forte des Pais Bas, située dans le comté de la Flandre françoise, sur la petite riviere de Deulle a 50 degrez 40. min: de latitude et 23. degrez 20. min: de longitude. – [Paris] : [Nicolas de Fer], [um 1700]. – 1 Plan : Kupferdruck ; 19 x 27 cm

Titeltkarte und Erläuterungen unten rechts, Massstabsleiste unten links. Auf Papier aufgeklebt **Ryh 2623 : 43 A**

3440 Plan de Lille de la citadelle, et de ses environs : ville tres forte capitale de la Flandre françoise, située a 20. deg. 55. minutes de longitude et a 50. degr. 30. min. de latitude / gravé par C. Inselin. – A Paris : chez le Sr. Inselin geog. sur le quay de Morfondus près l'orloge du palais, 1708 au mois d'aoust. – 1 Plan : Kupferdruck ; 27 x 35 cm **Ryh 2623 : 43 B**

3441 Plan de la ville et citadelle de Lille. – A Paris : chez le Sieur Baillieu geographe au bout du pont aux change vis avis l'orloge du palais au Neptune françois, [um 1710]. – 1 Plan : Kupferdruck ; 49 x 49 cm

Titel Mitte rechts, Massstabsleiste unten links. Nordosten oben. Teilweise koloriert **Ryh 2623 : 44**

3442 Plan de la ville et de la citadelle de Lille assiéguée l'année passée par les alliez, : avec toutes leurs fortifications, les lignes de circonvallation, les approches, les batteries, et le nom de chaque regiment = Grundriss, der von denen Alliierten im vorigen Jahr belagert gewesenem Statt und Vestung Rüssel / le tout designé au naturel, par un fameux ingenieur M DCC VIII ; Ios. Frid. Leopold fecit et excudit. – Aug. Vindel. [Augsburg] : [Joseph Friedrich Leopold], 1709. – 1 Plan : Kupferdruck ; 44 x 56 cm

Nebenkarte oben links ("Carte des campements des armées aux environs de Lille ", 10 x 9 cm). Erläuterungen Mitte links (dt./franz.), unten links (franz.) und unten rechts (dt.). Titel oben. Teilweise koloriert **Ryh 2623 : 45**

3443 Plan de la citadelle de Lille : la quelle, apres que la ville fut prise le 22. oct. on a aussi commencé d'attaquer sous le commandement de S. A. le prince Eugene de Savoye ... / le tout dessiné et levé avec la derniere exactitude pendant et après le siege, avec les attaques et la force des ouvrages representés en profil, par le Sieur Brüchman capitaine de S. A. E. de Bruns: Luneb: et Hannovre. – A Amsterdam : chez Covens et Mortier, [zwischen 1721 und 1778]. – 1 Plan : Kupferdruck ; 32 x 51 cm, Bildgrösse 41 x 51 cm

Profil unten (9 x 51 cm). Titeltkarte oben links **Ryh 2623 : 47**

3444 Plan de Lille, de la citadelle et de ses environs. – A Paris : chez le Sr. le Rouge geographe du roi rue des grands Augustins vis à vis le panier Fleuri, [zwischen 1740 und 1780]. – 1 Plan : Kupferdruck ; 49 x 63 cm

Titel oben links, Legende und Massstabsleiste unten Mitte. Teilweise koloriert **Ryh 2623 : 48**

3445 Plan de Lille de la citadelle et banlieue de la ville et de ses environs. – [S.l.] : [s.n.], 1784. – 1 Plan : Kupferdruck ; 55 x 69 cm

Ansicht unten rechts ("Vue de Lille du costé de la porte des Malades.", 10 x 24 cm). Titeltkarte oben links, Legende rechts und links. Nordosten oben. Teilweise koloriert **Ryh 2623 : 49**

3446 Mardick : assiege par les armées du roy, comandées par Mon.r le Duc d'Orleans, le 21.e juin, et rendue a l'obeissance de Sa Majesté le 20 juillet 1645 :

avec priuilege / par le Sr. de Beaulieu ingenieur, et geographe ord.re du roy, et ayde de camp des armées de Sa Majesté. – A Paris : [s.n.], [zwischen 1645 und 1680]. – 1 Plan : Kupferdruck ; 41 x 51 cm. – (Les glorieuses conquestes de Louis le Grand)

Nebenkarte unten links ("Carte du gouuernement de Mardick", 11 x 15 cm). Titelkartusche oben Mitte, Legenden Mitte links und rechts. Ursprungswerk: "Les glorieuses conquestes de Louis le Grand roy de France et de Navarre" von S. de Pontault de Beaulieu (in versch. Aufl. erschienen. – Paris, zwischen 1650 und 1680) **Ryh 2623 : 53**

3447 Plan et profil de la ville de Maubeuge / Harrewyn fecit. – A Bruxelles : chez Eugene Henry Fricx imprimeur du roy rué de la Magdeleine, 1709. – 1 Plan :

Kupferdruck ; 32 x 37 cm, Bildgrösse 36 x 44 cm

Profil oben (5 x 44 cm). Legende links. Teilweise koloriert

Ryh 2623 : 54

3448 Valenciennes : ville forte des Pais Bas du comté de Hainaut, située sur la riviere d'Escaut a 50. degrez 24. minutes de latitude et 24. degr. 44. minutes de longitude. – [Paris] : [Nicolas de Fer], [um 1700]. – 1 Plan :

Kupferdruck ; 19 x 27 cm

Titelkartusche und Massstabsleiste oben rechts. Auf Papier aufgeklebt

Ryh 2623 : 55 A

3449 Le Quesnoy : ville forte du comté de Hainaut, située sur la petite riviere de Rovelle, qui tombe dans l'Escaut, a 50. degrez 20. minutes de latitude, et 24. degrez 50. minutes de longitude. – [Paris] : [Nicolas de Fer], [um 1700]. – 1 Plan : Kupferdruck ; 19 x 24 cm

Titelkartusche mit Erläuterungen oben rechts, Massstabsleiste unten links. Auf Papier aufgeklebt

Ryh 2623 : 55 B

3450 Plan de la situation et du siege du Quesnoy, : investi le 8.me de juin 1712. par un détachement de la grande armée de 30. bataillons [et] 18. escadrons commandé par son Exc.ce le baron de Fagel: ... / Harrewyn fecit. –

A Bruxelles : chez Eugene Henry Fricx imprimeur de Sa Majesté, 1712. – 1 Plan : Kupferdruck ; 28 x 34 cm

Legende rechts, Titel oben rechts. Widmungskartusche unten rechts ("Dedié a S. Ex.ce M:r le general baron de Fagel ...")

Ryh 2623 : 56

3451 Valenchie = Valencena, : qvondam cygnorum vallis, vrbs Han: perelega[n]s, et valde magnifica. –

[Köln] : [s.n.], [zwischen 1581 und 1621]. –

1 Vogelschauplan : Kupferdruck ; 36 x 39 cm. – (Civitates orbis terrarum ; Teil 3, 25)

Französischer Titel oben Mitte, lateinischer Titel in Kartusche unten links, Wappen oben links und rechts. Lateinischer Text ("Vallencenae.") und Seitennummer ("25") auf der Rückseite.

Ursprungswerk: "Civitates orbis terrarum" von Georg Braun und Frans Hogenberg, dritter Teil (Lateinische Ausgabe. – Köln, erstmals 1581)

Ryh 2623 : 57

3452 Plan de la ville de Valenciennes : assiegée par l'armée du roy commandée par Sa Majesté en personne et emportée d'assaut le 17. de may 1677 apres huit jours de tranchée ouuerte : avec priuilege du roy pour vingt ans. – A Paris : chez H. Iaillot joignant les grands Augustins aux

deux globes, 1677. – 1 Plan : Kupferdruck ; 42 x 54 cm
Nordwesten oben

Ryh 2623 : 58

3453 Plan de la ville et citadelle de Valenciennes : ville forte du comté d'Hainaut située sur la riviere de l'Escaut : elle fut prise sur les Espagnole par Louis le Grand le 17.e du mois de mars en 1677 : avec privilege du roy. –

A Paris : chez le Sr. Baillieu geographe au bout du pont au change vis a vis l'orloge du palais au Neptune françois, 1708. – 1 Plan : Kupferdruck ; 38 x 49 cm

Nordwesten oben. Teilweise koloriert

Ryh 2623 : 59

3454 Plan de la ville et citadelle de Valenciennes : ville forte du comté d'Hainaut située sur la riviere de l'Escaut; elle fut prise sur les Espagnols par les François le 17. mars en 1677. – A Bruxelles : chez Eugene Henry Fricx,

1709. – 1 Plan : Kupferdruck ; 37 x 48 cm

Nordwesten oben. Teilweise koloriert

Ryh 2623 : 60

3455 Die Gegend von Valenciennes nebst dem Lager der vereinigten deutschen Armee im Grundris. – [Augsburg] : Albrecht Schmid seel. Erben, [nach 1744]. – 1 Plan :

Kupferdruck ; 29 x 38 cm

Titel oben links, Massstabsleisten unten links, Legende unten rechts. Nordosten oben. Teilweise koloriert

Ryh 2623 : 63

6.3.24 Nordost-Frankreich (Pläne und Ansichten) • North-eastern France (plans and views)

3456 [Pläne und Ansichten (Lothringen).] Pläne und Prospekte des départements de Lorraine, des deux Bourgognes. – [Versch. Orte], 1575–1793. – 56 Kt. (in Sammelband) ; 54 cm

Systematische Gliederung nach Ryhiner: Kap. 6 (Gallia), Sektion 3 (Gallia septentrionalis pars orientalis olim Austrasia et Burgundia), Bd. 24

Ryh 2624

3457 Stenay. – [Frankfurt a. M.] : [Merian], [erstmal 1645]. – 1 Plan : Kupferdruck ; 13 x 18 cm. –

(Topographia Palatinatus Rheni et vicinarum regionum)

Titel in der Bildmitte. Ursprungswerk: "Topographia Palatinatus Rheni et vicinarum regionum" von Matthäus Merian bzw. seinen Erben (Frankfurt a. M., erstmals 1645 erschienen). Auf Papier aufgeklebt

Ryh 2624 : 1 A

3458 Tvl. – [Frankfurt a. M.] : [Merian], [erstmal 1645]. – 1 Plan : Kupferdruck ; 13 x 18 cm. –

(Topographia Palatinatus Rheni et vicinarum regionum)

Titel in der Bildmitte. Ursprungswerk: "Topographia Palatinatus Rheni et vicinarum regionum" von Matthäus Merian bzw. seinen Erben (Frankfurt a. M., erstmals 1645 erschienen). Auf Papier aufgeklebt

Ryh 2624 : 1 B

3459 Verdvn. – [Frankfurt a. M.] : [Merian], [erstmal 1645]. – 1 Plan : Kupferdruck ; 13 x 18 cm. –

(Topographia Palatinatus Rheni et vicinarum regionum)

Titelkartusche unten links. Ursprungswerk: "Topographia Palatinatus Rheni et vicinarum regionum" von Matthäus Merian bzw. seinen Erben (Frankfurt a. M., erstmals 1645 erschienen). Auf Papier aufgeklebt

Ryh 2624 : 1 C

- 3460** Cittadel zv Verdvn. – [Frankfurt a. M.] : [Merian], [erstmal 1645]. – 1 Plan : Kupferdruck ; 13 x 18 cm. – (Topographia Palatinatus Rheni et vicinarum regionum)
Titel oben Mitte. Ursprungswerk: "Topographia Palatinatus Rheni et vicinarum regionum" von Matthäus Merian bzw. seinen Erben (Frankfurt a. M., erstmal 1645 erschienen). Auf Papier aufgeklebt
Ryh 2624 : 1 D
- 3461** Iamez. – [Frankfurt a. M.] : [Merian], [erstmal 1645]. – 1 Plan : Kupferdruck ; 6 x 18 cm. – (Topographia Palatinatus Rheni et vicinarum regionum)
Titel oben Mitte. Ursprungswerk: "Topographia Palatinatus Rheni et vicinarum regionum" von Matthäus Merian bzw. seinen Erben (Frankfurt a. M., erstmal 1645 erschienen). Auf Papier aufgeklebt
Ryh 2624 : 2 A
- 3462** Moyenvic. – [Frankfurt a. M.] : [Merian], [erstmal 1645]. – 1 Plan : Kupferdruck ; 7 x 18 cm. – (Topographia Palatinatus Rheni et vicinarum regionum)
Titel oben Mitte. Ursprungswerk: "Topographia Palatinatus Rheni et vicinarum regionum" von Matthäus Merian bzw. seinen Erben (Frankfurt a. M., erstmal 1645 erschienen). Auf Papier aufgeklebt
Ryh 2624 : 2 B
- 3463** Marsal. – [Frankfurt a. M.] : [Merian], [erstmal 1645]. – 1 Plan : Kupferdruck ; 7 x 18 cm. – (Topographia Palatinatus Rheni et vicinarum regionum)
Titel in der Bildmitte. Ursprungswerk: "Topographia Palatinatus Rheni et vicinarum regionum" von Matthäus Merian bzw. seinen Erben (Frankfurt a. M., erstmal 1645 erschienen). Auf Papier aufgeklebt
Ryh 2624 : 2 C
- 3464** Vic. – [Frankfurt a. M.] : [Merian], [erstmal 1645]. – 1 Plan : Kupferdruck ; 7 x 18 cm. – (Topographia Palatinatus Rheni et vicinarum regionum)
Titel in der Bildmitte. Ursprungswerk: "Topographia Palatinatus Rheni et vicinarum regionum" von Matthäus Merian bzw. seinen Erben (Frankfurt a. M., erstmal 1645 erschienen). Auf Papier aufgeklebt
Ryh 2624 : 2 D
- 3465** Bar le Dvc. – [Frankfurt a. M.] : [Merian], [erstmal 1645]. – 1 Vogelschauplan : Kupferdruck ; 23 x 19 cm. – (Topographia Palatinatus Rheni et vicinarum regionum)
Titel oben, Legende unten. Ursprungswerk: "Topographia Palatinatus Rheni et vicinarum regionum" von Matthäus Merian bzw. seinen Erben (Frankfurt a. M., erstmal 1645 erschienen). Auf Papier aufgeklebt
Ryh 2624 : 2 E
- 3466** Plans des villes [et] places importantes qui sont dans la carte du duché de Lorraine avec leurs fortifications / levez par Mr. de Vauban premier ingenieur, [et] lieutenant general des armées du roy de France. – [Paris] : [A. H. Jaillot], 1700. – 4 Pläne auf 1 Blatt : Kupferdruck ; Bildgröße 44 x 57 cm
Enthält: "Nanci" (21 x 28 cm, oben links), "Verdun" (21 x 27 cm, oben rechts), "Saar-Louis" (19 x 24 cm, unten links), "Hombourg" (20 x 28 cm, unten rechts). Handschriftlicher Vermerk auf dem Registerblatt des Sammelbandes: "... par Jaillot" **Ryh 2624 : 3**
- 3467** Blanmont av pays de Vavge en Loreyne / depingeb. Georgius Hoefnagle. – [Köln] : [s.n.], [zwischen 1575 und 1612]. – 1 Ansicht : Kupferdruck ; 29 x 45 cm. – (Civitates orbis terrarum ; Teil 2, 17)
Titelkartusche oben Mitte. Lateinischer Text ("Blanmont.") und Seitennummer ("17.") auf der Rückseite. Ursprungswerk: "Civitates orbis terrarum" von Georg Braun und Frans Hogenberg, zweiter Teil (Lateinische Ausgabe. – Köln, erstmal 1575) **Ryh 2624 : 4**
- 3468** Blamont. – [Frankfurt a. M.] : [Merian], [erstmal 1645]. – 1 Ansicht : Kupferdruck ; 22 x 35 cm. – (Topographia Palatinatus Rheni et vicinarum regionum)
Titel oben Mitte. Ursprungswerk: "Topographia Palatinatus Rheni et vicinarum regionum" von Matthäus Merian bzw. seinen Erben (Frankfurt a. M., erstmal 1645 erschienen). Auf Papier aufgeklebt
Ryh 2624 : 5 A
- 3469** La Motte. – [Frankfurt a. M.] : [Merian], [erstmal 1645]. – 1 Ansicht : Kupferdruck ; 19 x 34 cm. – (Topographia Palatinatus Rheni et vicinarum regionum)
Titel oben Mitte, Legende unten. Ursprungswerk: "Topographia Palatinatus Rheni et vicinarum regionum" von Matthäus Merian bzw. seinen Erben (Frankfurt a. M., erstmal 1645 erschienen). Auf Papier aufgeklebt
Ryh 2624 : 5 B
- 3470** Description de la ville de Bar : faite l'an 1617. – [Köln] : [s.n.], 1617. – 1 Vogelschauplan : Kupferdruck ; 42 x 35 cm. – (Civitates orbis terrarum ; Teil 6, 8)
Lateinischer Text ("Barrodcvum vulgo Bar le Duc.") und Seitennummer ("8") auf der Rückseite. Ursprungswerk: "Civitates orbis terrarum" von Georg Braun und Frans Hogenberg, sechster Teil (Lateinische Ausgabe. – Köln, erstmal 1617) **Ryh 2624 : 6**
- 3471** Damvillers. Diethoven gallice Theonville. – [Paris?] : [Alexis-Hubert Jaillot?], [zwischen 1670 und 1710]. – 2 Pläne auf 1 Blatt : Kupferdruck ; zus. 37 x 48 cm
Links: "Damvillers" (37 x 22 cm, Südosten oben), rechts: "Diethoven ..." (37 x 25 cm). Titel jeweils oben. Teilweise koloriert. Handschriftlicher Vermerk auf dem Registerblatt des Sammelbandes: "... von Jaillot" **Ryh 2624 : 7**
- 3472** Plan des villes de Vic Moyenvic et Marsal en Lorraine : avec leurs nouvelle fortifications com[m]e elles sont à present : avec priuil. de Sa Majesté / par le Sr. de Beaulieu ingenieur ord.re du roy. – A Paris : [S. de Pontault de Beaulieu], 1662. – 1 Plan : Kupferdruck ; 42 x 50 cm. – (Les glorieuses conquestes de Louis le Grand)
Nebenkarte unten rechts ("Carte des gouuernemens des villes de Vic Moyenvic et Marsal", 11 x 15 cm). Titelkartusche oben links, Legende oben rechts. Ursprungswerk: "Les glorieuses conquestes de Louis le Grand roy de France et de Navarre" von S. de Pontault de Beaulieu (in versch. Aufl. erschienen. – Paris, zwischen 1650 und 1680) **Ryh 2624 : 8**
- 3473** Prospect von Bitsch. Plan von Bitsch : wie selbiges in der Nacht vom 16 zum 17.ten November 1793 von preussischen Truppen unter Anführung des Obristen Reichs=Grafen von Wartensleben in 2 Columnen gestürmt worden / gest. v. C. Felsing. – In Darmstadt : [s.n.], [um 1793]. – 2 Karten auf 1 Blatt : Kupferdruck ; zus. 30 x 25 cm
Ansicht oben (7 x 25 cm), Plan unten (17 x 25 cm). Titel und Legende jeweils unten. Teilweise koloriert **Ryh 2624 : 9**
- 3474** Mets. – [Köln] : [s.n.], [zwischen 1575 und 1612]. – 1 Vogelschauplan : Kupferdruck ; 35 x 48 cm. – (Civitates orbis terrarum ; Teil 2, 15)

Titel oben Mitte, Legende unten rechts. Lateinischer Text ("Metis.") und Seitennummer ("15") auf der Rückseite. Ursprungswerk: "Civitates orbis terrarum" von Georg Braun und Frans Hogenberg, zweiter Teil (Lateinische Ausgabe. – Köln, erstmals 1575)

Ryh 2624 : 10

3475 Metz. – [Frankfurt a. M.] : [Merian], [erstmalig 1645]. – 1 Vogelschauplan : Kupferdruck ; 28 x 36 cm. – (Topographia Palatinatus Rheni et vicinarum regionum)

Titel oben links, Legende unten rechts. Ursprungswerk: "Topographia Palatinatus Rheni et vicinarum regionum" von Matthäus Merian bzw. seinen Erben (Frankfurt a. M., erstmals 1645 erschienen). Auf Papier aufgeklebt

Ryh 2624 : 11

3476 Accurate Vorstellung des neuesten Plans der unter französischer Bothmaesigkeit seit dem Cambresischen Frieden 1556. stehenden bischöflichen Hauptstadt und Vestung Metz, : so ehmalen auch die Hauptstadt im Königreich Austrasien gewesen, in der Länge 25°53' in der Breite 49°6', : mit kayserl. allergn. Privilegio = Accurata repraesentatio ichnographica urbis episcopalis in ducatu Lotharingiæ, dictæ Metæ, antiquis Divodurum Mediomatricorum, quæ et olim regni Austrasiæ urbs capitalis fuit / an das Tags Liecht gestellet und zu finden in der Homænn. Officin ; dessiné par J. W. Zollmann lieut. des ingen. – [Nürnberg] : [Homännische Erben], 1738. – 1 Plan : Kupferdruck ; 40 x 55 cm, Bildgröße 47 x 55 cm Koloriert. Auf Papier aufgeklebt

Ryh 2624 : 13

3477 Plan tres exact de Metz : avec ses fortifications, telles quelles sont aujourd'hui, [et] ses environs / par le Sr. Ockley ; Darne sculp. – [London] : [Oakley] sold near old Round Court in the Strand, 1754. – 1 Plan : Kupferdruck ; 47 x 62 cm

Ryh 2624 : 14

3478 Plan de la ville de Metz : avec tous les changements faits jusqu'a present / par Mr. de Rotzamar ingenieur. – [S.l.] : [s.n.], 1781. – 1 Plan : Kupferdruck ; 49 x 56 cm Südosten oben. Koloriert

Ryh 2624 : 15

3479 Plan de la ville de Monmedy au duché de Luxembourg : assiegé par l'armée du roy t. cre[stien] Louis XIII. com[m]andée par le marech.al de la Ferté Senetaire inuestie le iuin et rendue a l'obeissance du roy le 7 aoust 1657 : avec priuilege du roy / par le Sr. de Beaulieu, sergent de bataille des armées du roy, et son ingenieur ordinaire ; N. Cochin sculp. – A Paris : [S. de Pontault de Beaulieu], [zwischen 1657 und 1680]. – 1 Plan : Kupferdruck ; 40 x 51 cm. – (Les glorieuses conquestes de Louis le Grand)

Nebenkarte unten rechts ("Carte du gouvernement de Monmedy", 10 x 15 cm). Titeltasche oben rechts, Massstabsleiste unten links. Ursprungswerk: "Les glorieuses conquestes de Louis le Grand roy de France et de Navarre" von S. de Pontault de Beaulieu (in versch. Aufl. erschienen. – Paris, zwischen 1650 und 1680)

Ryh 2624 : 18

3480 Plan de la ville de La Motte en Lorraine : assiegée le 4.e novembre par l'armée du roy commandée par le mareschal de Villeroy redüe a lobeissance de Sa Majesté le 7 juillet 1645 : avec priuilege de Sa Majesté / par le Sr. de Beaulieu ingenieur et geographe ord.re du roy ; N. Cochin fe. – A Paris : [S. de Pontault de Beaulieu],

[zwischen 1645 und 1680]. – 1 Plan : Kupferdruck ; 41 x 50 cm. – (Les glorieuses conquestes de Louis le Grand) Nebenkarte unten links ("Plan des mines faites aux attaques de la Mothe en Lorraine en lannee 1645", 10 x 12 cm). Titeltasche oben rechts, Erläuterungen unten links. Ursprungswerk: "Les glorieuses conquestes de Louis le Grand roy de France et de Navarre" von S. de Pontault de Beaulieu (in versch. Aufl. erschienen. – Paris, zwischen 1650 und 1680)

Ryh 2624 : 19

3481 Vrbis Nancei Lotharingiæ metropolis secundum formam quam hoc anno M. DC. XVII. habet exactissima delineatio = La ville de Nancy capitale de Lorraine povr traicte au vif comme elle est ceste annee 1617. – [Köln] : [s.n.], 1617. – 1 Vogelschauplan : Kupferdruck ; 35 x 46 cm. – (Civitates orbis terrarum ; Teil 6, 7)

Ursprungswerk: "Civitates orbis terrarum" von Georg Braun und Frans Hogenberg, sechster Teil (Lateinische Ausgabe. – Köln, erstmals 1617)

Ryh 2624 : 21

3482 Der fürstliche Lustgarten zu Nancy. – [Frankfurt a. M.] : [Merian], [erstmalig 1645]. – 1 Ansicht : Kupferdruck ; 25 x 74 cm. – (Topographia Palatinatus Rheni et vicinarum regionum)

Titeltasche oben Mitte. Ursprungswerk: "Topographia Palatinatus Rheni et vicinarum regionum" von Matthäus Merian bzw. seinen Erben (Frankfurt a. M., erstmals 1645 erschienen). Auf Papier aufgeklebt

Ryh 2624 : 22 A

3483 Nanceivm = Nancy. – [Frankfurt a. M.] : [Merian], [erstmalig 1645]. – 1 Vogelschauplan : Kupferdruck ; 23 x 35 cm. – (Topographia Palatinatus Rheni et vicinarum regionum)

Titeltasche oben Mitte, Legende unten links. Ursprungswerk: "Topographia Palatinatus Rheni et vicinarum regionum" von Matthäus Merian bzw. seinen Erben (Frankfurt a. M., erstmals 1645 erschienen). Auf Papier aufgeklebt

Ryh 2624 : 22 B

3484 Plan de Nancy : avec les changements que le roy de Pologne Duc de Lorraine et de Bar y a fait : dedié a Sa Majesté polonoise / par le Rouge ing.r geographe du roy. – A paris : [Le Rouge] rue des grands Augustins, 1752. – 1 Plan : Kupferdruck ; 54 x 37 cm, Bildgröße 58 x 49 cm Gebäudeansichten oben links und rechts, Legende unten links und rechts. Teilweise koloriert

Ryh 2624 : 24

3485 Plan des villes, citadelle et fauxbourgs de Nancy capitale de la Lorraine / Moithey ing. géog. du roi. – [S.l.] : [s.n.], [zwischen 1770 und 1800]. – 1 Plan auf 2 Blättern : Kupferdruck ; 58 x 94 cm, Bildgröße 72 x 94 cm

4 Ansichten unten ("Vue méridionale de la place royale de Nancy", "Vue séptentrionale de la place royale de Nancy", "Vue de la place d'Alliance de Nancy", "Vue de la place de la Carriere de Nancy, du coté du nord"). Titeltasche mit Erläuterungen oben links, Erläuterungen unten links. Teilweise koloriert

Ryh 2624 : 25

3486 Plan de la ville et chateau de Sirck en Lorraine : assiegé et prise par l'armée du roy commandée par Monseig.r le le Duc d'Anguien general des armées du roy en Flandre et Luxembourg le 3.e septem. 1643 : avec priuil. de Sa Ma.té / par le Sr. de Beaulieu ingen. et geogr. ordin. du roy. – A Paris : [S. de Pontault de Beaulieu],

[zwischen 1643 und 1680]. – 1 Plan : Kupferdruck ; 42 x 52 cm. – (Les glorieuses conquestes de Louis le Grand) Nebenkarte unten links ("Carte du gouvernement de Sirck", 11 x 15 cm). Titeltartusche oben links, Legenden oben links, Mitte und rechts. Ursprungswerk: "Les glorieuses conquestes de Louis le Grand roy de France et de Navarre" von S. de Pontault de Beaulieu (in versch. Aufl. erschienen. – Paris, zwischen 1650 und 1680)

Ryh 2624 : 27

3487 Plan de la ville et citadelle de Stenay : assiegée le 17. iuin par l'armée du roy commandée par le Marquis de Fabert, a present mareschal de France, rendüe à l'obeissance de Sa Majesté le 6: aoust en suiuant 1654 : avec priuile. de Sa Ma.té / par le Sr. de Beaulieu inge. ord.re du roy. – A Paris : [S. de Pontault de Beaulieu], [zwischen 1654 und 1680]. – 1 Plan : Kupferdruck ; 41 x 50 cm. – (Les glorieuses conquestes de Louis le Grand) Nebenkarte unten links ("Carte du gouvernement de Stenay", 11 x 16 cm). Titeltartusche oben rechts, Legenden oben links und rechts, Erläuterungen oben links. Ursprungswerk: "Les glorieuses conquestes de Louis le Grand roy de France et de Navarre" von S. de Pontault de Beaulieu (in versch. Aufl. erschienen. – Paris, zwischen 1650 und 1680)

Ryh 2624 : 28

3488 Plan tres exact de Thionville. : avec ses fortifications, telles qu'elles sont aujourd'hui, [et] ses environs. – Publié à Londres : par le Sr. Ockley architecte dans John Street Golden Square and sold near old round court in the Strand, 1753. – 1 Plan : Kupferdruck ; 45 x 49 cm
Legende links und rechts

Ryh 2624 : 29

3489 Thionville : place forte situé sur la Moselle du duché de Luxembourg est a 40. degrez 27 minutes de longitude et 27. degrez 37. minutes de latitude : avec privilege / [Stecher:] A. D. Putter. – A Amsterdam : chez Cövens et Mortier, [zwischen 1721 und 1778]. – 1 Plan : Kupferdruck ; 37 x 46 cm
Titel oben links, Legende unten links. Teilweise koloriert

Ryh 2624 : 30

3490 Avgvstodvnm : Flauia Heduorum, que et Hedua, ab Hedorum augurio, qui in aëre visi feruntur infestis ceruicibus concurrere, vulgo Authu[n], Burgundiæ opp. = Authun. Noviodvnm : æduorum oppidum apud Cæsarem lib. de bello Gallico VII. vigenus, Nevers indigetat = Nevers. – [Köln] : [s.n.], [zwischen 1581 und 1621]. – 2 Pläne auf 1 Blatt : Kupferdruck ; Bildgrösse 34 x 42 cm. – (Civitates orbis terrarum ; Teil 3, 10)
Links: Autun (34 x 21 cm), rechts: Nevers (34 x 20 cm). Lateinischer Text ("Avgvstodvnm.", "Noviodvnm.") und Seitennummer ("10") auf der Rückseite. Ursprungswerk: "Civitates orbis terrarum" von Georg Braun und Frans Hogenberg, dritter Teil (Lateinische Ausgabe. – Köln, erstmals 1581)

Ryh 2624 : 41

3491 Matiscona, vulgo Mascon; : ad Ararim flu: probe munitum Burgundiae oppidum. Cabillinvm, indigenis, Chalon, : vt agri vberrimi, ita saluberrimi coeli, ac proinde exime felix Burgundiæ opp: conuehe[n]dis mercimonijs, ob Araris, cui impe[n]det vicinitate idoneu. – [Köln] : [s.n.], 1580. – 2 Pläne auf 1 Blatt : Kupferdruck ;

Bildgrösse 33 x 45 cm. – (Civitates orbis terrarum ; Teil 4, 4)

Links: Mâcon (33 x 22 cm), rechts: Chalon (33 x 22 cm). Lateinischer Text ("Matiscona.", "Cabillinvm.") und Seitennummer ("4") auf der Rückseite. Ursprungswerk: "Civitates orbis terrarum" von Georg Braun und Frans Hogenberg, vierter Teil (Lateinische Ausgabe. – Köln, erstmals 1588)

Ryh 2624 : 42

3492 Vesontio Seqvanorvm gallis Besanson germanis Byzantz. – Coloniae ubior [Köln] : [s.n.], 1575. – 1 Vogelschauplan : Kupferdruck ; 35 x 49 cm. – (Civitates orbis terrarum ; Teil 2, 16)

Titel oben Mitte, Erläuterungen unten links, Wappenkartuschen Mitte links und rechts. Lateinischer Text ("Vesontio. Besanson. Byzantz.") und Seitennummer ("16") auf der Rückseite. Ursprungswerk: "Civitates orbis terrarum" von Georg Braun und Frans Hogenberg, zweiter Teil (Lateinische Ausgabe. – Köln, erstmals 1575)

Ryh 2624 : 43

3493 Amance. / Iohan Peeters delin. – [Frankfurt a. M.] : [Caspar Merian], [erstmalig 1654]. – 1 Ansicht : Kupferdruck ; 10 x 31 cm. – (Topographia circvli Bvrgvndici)

Titel oben Mitte. Ursprungswerk: "Topographia circvli Bvrgvndici" von Caspar Merian (Frankfurt a. M., erstmals 1654 erschienen)

Ryh 2624 : 44 A

3494 Dole. / Iohan Peeters delin. – [Frankfurt a. M.] : [Caspar Merian], [erstmalig 1654]. – 1 Ansicht : Kupferdruck ; 11 x 31 cm. – (Topographia circvli Bvrgvndici)

Titel oben Mitte. Ursprungswerk: "Topographia circvli Bvrgvndici" von Caspar Merian (Frankfurt a. M., erstmals 1654 erschienen)

Ryh 2624 : 44 B

3495 Besançon : ville forte capitale de la Franche Comté avec titre d'archevêché de parlement, et de chambre, des comptes, elle est, située, sur la riviere du Doux, a 47. degrez 8. m.tes de latitude, et a 27. degrez 15. m.tes de longitude, elle est au roy, ainsi que toute la province, depuis l'an 1674. – A Paris : chez de Fer dans l'isle du Palais a la sphere royalle, [um 1700]. – 1 Plan : Kupferdruck ; 21 x 28 cm

Titeltartusche oben links, Massstabsleiste unten links. Teilweise koloriert

Ryh 2624 : 44 C

3496 Besançon capitale du comté de Bourgogne : avec priuilege du roy. – A Paris : chez H. Iaillot joignant les grands Augustins aux 2 globes, 1677. – 1 Plan : Kupferdruck ; 40 x 51 cm

Erläuterungen oben links, Legende oben rechts. Teilweise koloriert

Ryh 2624 : 45

3497 Plan de Besançon : capitale du comté de Bourgogne à 47 dégrez 13 min: 45 s. de latitude 23 dégrez 42 min: 39 s. de longitude. – A Paris : chez le Rouge r des Augustins, 1752. – 1 Plan : Kupferdruck ; 28 x 40 cm

Legende rechts. Nordosten oben. Teilweise koloriert **Ryh 2624 : 46**

3498 Plan de la ville et citadelle de Besançon capitale de la Franche Comté : avec tous les changements faits jusqu'à present / par Mr. G. H. I. ingénieur géographe. – [S.l.] : [s.n.], 1786. – 1 Plan : Kupferdruck ; 51 x 68 cm

Legende links, Erläuterungen unten links. Nordosten oben.

Teilweise koloriert

Ryh 2624 : 47

3499 Dole : attaqué par l'armée du roy, commandée par Sa Majesté en personne et rendüe a son obeissance le 6. juin apres 8. jours de tranchée ouuerte 1674 : avec priuilege du roy. – A Paris : chez Hubert Iaillot joigna[n]t les grands Augustins aux deux globes, 1674. – 1 Plan : Kupferdruck ; 39 x 50 cm

Ryh 2624 : 48

3500 Plan géométral de la ville de Dijon : levé en 1759 par les ordre[s] de M. M. les elus généraux de Bourgogne, et de M. M. les maire et echevins de la ditte ville : avec privilege du roy / par le Sr. Mikel ingenieur géographe du roy ; et les vue et ornemens, dessinés par le Sr. Le Jolivet architecte, sous ingenieur des ponts et chaussées de Bourgogne ; gravé à Paris par Jean Lattré ; [Kartuschen:] L. Lempereur sculp. – A Paris : Jean Lattré rue St. Jacques à la ville de Bordeaux, en 1761. – 1 Plan auf 2 Blättern : Kupferdruck ; 75 x 106 cm
Stadtansicht oben Mitte (13 x 46 cm), Gebäudeansichten links und rechts. Nordwesten oben. Teilweise koloriert

Ryh 2624 : 49

3501 Nouveau plan de la ville et des environ de Dijon : dedié a Son Altesse serenissime Monseigneur le Duc / par son tres heumble et tres obeissant serviteur de Beurain géographe ordinaire du roy. – Corrigé et augmenté en 1767. – A Paris : chés le Sieur Desnos ingénieur géographe ruë St. Jacques au globe, 1767. – 1 Plan : Kupferdruck ; 46 x 70 cm, Bildgrösse 52 x 70 cm
Ansicht oben Mitte ("Veue de Dijon / gravé par Inselin", 6 x 42 cm), Nebenkarten oben links ("Les environs de Dijon", 15 x 15 cm) und unten rechts ("Plan du chateau et du parc de la colombiere", 11 x 17 cm). Erläuterungen unten links und rechts. Teilweise koloriert

Ryh 2624 : 50

3502 [Titelblatt Cramoisy (Bourgogne)]. – [Paris] : [Sebastian Cramoisy], [1638]. – 1 Blatt : Kupferdruck ; 11 x 15 cm. – (Plans et profils des principales villes de la province de Bourgogne ; Titelblatt) (Les plans et profils de toutes les principales villes et lieux considerables de France ; [1], Titelblatt)

Titelblatt des 1. Teils der "Plans et profils de toutes les principales villes et lieux considerables de France" von Christophe Tassin (Paris, 1638). Auf Papier aufgeklebt

Ryh 2624 : 51 A

3503 Diion. – [Paris] : [Sebastian Cramoisy], [1638]. – 1 Plan : Kupferdruck ; 11 x 15 cm. – (Plans et profils des principales villes de la province de Bourgogne ; 4) (Les plans et profils de toutes les principales villes et lieux considerables de France ; [1], 4)

Titelkartusche oben rechts. Numerierung oben rechts: 4.

Ursprungswerk: 1. Teil der "Plans et profils de toutes les principales villes et lieux considerables de France" von Christophe Tassin (Paris, 1638). Auf Papier aufgeklebt

Ryh 2624 : 51 B

3504 Chaalons. – [Paris] : [Sebastian Cramoisy], [1638]. – 1 Plan : Kupferdruck ; 11 x 15 cm. – (Plans et profils des principales villes de la province de Bourgogne ; 6) (Les plans et profils de toutes les principales villes et lieux considerables de France ; [1], 6)

Titelkartusche oben links. Numerierung oben rechts: 6.

Ursprungswerk: 1. Teil der "Plans et profils de toutes les principales villes et lieux considerables de France" von Christophe Tassin (Paris, 1638). Auf Papier aufgeklebt

Ryh 2624 : 51 C

3505 St. Iean de Laune. – [Paris] : [Sebastian Cramoisy], [1638]. – 1 Plan : Kupferdruck ; 11 x 15 cm. – (Plans et profils des principales villes de la province de Bourgogne ; 20) (Les plans et profils de toutes les principales villes et lieux considerables de France ; [1], 20)

Titelkartusche oben rechts. Numerierung oben rechts: 20.

Ursprungswerk: 1. Teil der "Plans et profils de toutes les principales villes et lieux considerables de France" von Christophe Tassin (Paris, 1638). Auf Papier aufgeklebt

Ryh 2624 : 51 D

3506 Mascon. – [Paris] : [Sebastian Cramoisy], [1638]. – 1 Vogelschauplan : Kupferdruck ; 11 x 15 cm. – (Plans et profils des principales villes de la province de Bourgogne ; 16) (Les plans et profils de toutes les principales villes et lieux considerables de France ; [1], 16)

Titelkartusche oben rechts. Numerierung oben rechts: 16.

Ursprungswerk: 1. Teil der "Plans et profils de toutes les principales villes et lieux considerables de France" von Christophe Tassin (Paris, 1638). Auf Papier aufgeklebt

Ryh 2624 : 51 E

3507 Tovrnvs. – [Paris] : [Sebastian Cramoisy], [1638]. – 1 Ansicht : Kupferdruck ; 11 x 15 cm. – (Plans et profils des principales villes de la province de Bourgogne ; 18) (Les plans et profils de toutes les principales villes et lieux considerables de France ; [1], 18)

Titelkartusche oben rechts. Numerierung oben rechts: 18.

Ursprungswerk: 1. Teil der "Plans et profils de toutes les principales villes et lieux considerables de France" von Christophe Tassin (Paris, 1638). Auf Papier aufgeklebt

Ryh 2624 : 51 F

3508 Avthvn. – [Paris] : [Sebastian Cramoisy], [1638]. – 1 Plan : Kupferdruck ; 11 x 15 cm. – (Plans et profils des principales villes de la province de Bourgogne ; 12) (Les plans et profils de toutes les principales villes et lieux considerables de France ; [1], 12)

Titelkartusche unten links. Numerierung oben rechts: 12.

Ursprungswerk: 1. Teil der "Plans et profils de toutes les principales villes et lieux considerables de France" von Christophe Tassin (Paris, 1638). Auf Papier aufgeklebt

Ryh 2624 : 52 A

3509 Avxonne. – [Paris] : [Sebastian Cramoisy], [1638]. – 1 Plan : Kupferdruck ; 11 x 15 cm. – (Plans et profils des principales villes de la province de Bourgogne ; 14) (Les plans et profils de toutes les principales villes et lieux considerables de France ; [1], 14)

Titelkartusche oben rechts. Numerierung oben rechts: 14.

Ursprungswerk: 1. Teil der "Plans et profils de toutes les principales villes et lieux considerables de France" von Christophe Tassin (Paris, 1638). Auf Papier aufgeklebt

Ryh 2624 : 52 B

3510 Beavlne. – [Paris] : [Sebastian Cramoisy], [1638]. – 1 Vogelschauplan : Kupferdruck ; 11 x 15 cm. – (Plans et profils des principales villes de la province de Bourgogne ; 8) (Les plans et profils de toutes les principales villes et lieux considerables de France ; [1], 8)

Titelkartusche oben links. Numerierung oben rechts: 8.
 Ursprungswerk: 1. Teil der "Plans et profils de toutes les principales villes et lieux considerables de France" von Christophe Tassin (Paris, 1638). Auf Papier aufgeklebt
Ryh 2624 : 52 C

3511 Sevre ou Bellegarde. – [Paris] : [Sebastian Cramoisy], [1638]. – 1 Plan : Kupferdruck ; 11 x 15 cm. – (Plans et profils des principales villes de la province de Bourgogne ; 10) (Les plans et profils de toutes les principales villes et lieux considerables de France ; [1], 10)

Titelkartusche oben rechts. Numerierung oben rechts: 10.
 Ursprungswerk: 1. Teil der "Plans et profils de toutes les principales villes et lieux considerables de France" von Christophe Tassin (Paris, 1638). Auf Papier aufgeklebt
Ryh 2624 : 52 D

3512 Montbeliard = Mümpelgart. – [Frankfurt a. M.] : [Merian], [erstmals 1643]. – 1 Ansicht : Kupferdruck ; 22 x 34 cm. – (Topographia Alsatiae etc.)
 Titel oben, Legende unten. Ursprungswerk: "Topographia Alsatiae etc." hrsg. von Matthäus Merian bzw. seinen Erben (Frankfurt a. M., erstmals 1643)
Ryh 2624 : 53

6.3.25 Nordost-Frankreich (Pläne und Ansichten) • North-eastern France (plans and views)

3513 [Pläne und Ansichten (Elsass.) Pläne und Prospekte : des départements de l'Alsace. – [Versch. Orte], 1572–1792. – 85 Kt. (in Sammelband) ; 54 cm
 Systematische Gliederung nach Ryhiner: Kap. 6 (Gallia), Sektion 3 (Gallia septentrionalis pars orientalis olim Austrasia et Burgundia), Bd. 25
Ryh 2625

3514 Wissenbvrqvm, Weissenburg. Colmaria, vulgo Kolmar. Rvbeacvm, vulgo Ruffach. Badense oppidvm vulgo Ober Badenn. – [Köln] : [s.n.], [zwischen 1575 und 1612]. – 4 Ansichten auf 1 Blatt : Kupferdruck ; zus. 33 x 48 cm. – (Civitates orbis terrarum ; Teil 2, 36)
 "Wissenbvrqvm ..." oben links, "Rvbeacvm ..." oben rechts, "Colmaria ..." unten links, "Badense ..." unten rechts. Lateinischer Text ("VVissenbvrqvm.", "Rvbeaqvum.", "Colmaria.", "Bvdenia.") auf der Rückseite. Seitennummer (Rückseite): "36". Ursprungswerk: "Civitates orbis terrarum" von Georg Braun und Frans Hogenberg, zweiter Teil (Lateinische Ausgabe. – Köln, erstmals 1575)
Ryh 2625 : 1

3515 Prospect des Hausses und Schlosses Höhingen im Breÿssgaw gelegen. – [Frankfurt a. M.] : [Merian], [erstmals 1643]. – 1 Ansicht : Kupferdruck ; 9 x 29 cm. – (Topographia Alsatiae etc.)
 Titel oben Mitte. Numerierung oben links: "56.". Ursprungswerk: "Topographia Alsatiae etc." hrsg. von Matthäus Merian bzw. seinen Erben (Frankfurt a. M., erstmals 1643). Auf Papier aufgeklebt
Ryh 2625 : 2 A

3516 Sultz Statt vnd Badt. – [Frankfurt a. M.] : [Merian], [erstmals 1643]. – 1 Ansicht : Kupferdruck ; 14 x 29 cm. – (Topographia Alsatiae etc.)
 Titel oben Mitte. Ursprungswerk: "Topographia Alsatiae etc." hrsg. von Matthäus Merian bzw. seinen Erben (Frankfurt a. M., erstmals 1643). Auf Papier aufgeklebt
Ryh 2625 : 2 B

3517 Colmaria civitas imperialis. – [Frankfurt a. M.] : [Merian], [erstmals 1643]. – 1 Ansicht : Kupferdruck ; 10 x 34 cm. – (Topographia Alsatiae etc.)

Titel oben Mitte, Legende unten. Ursprungswerk: "Topographia Alsatiae etc." hrsg. von Matthäus Merian bzw. seinen Erben (Frankfurt a. M., erstmals 1643). Auf Papier aufgeklebt
Ryh 2625 : 2 C

3518 Gemar. – [Frankfurt a. M.] : [Merian], [erstmals 1643]. – 1 Ansicht : Kupferdruck ; 12 x 34 cm. – (Topographia Alsatiae etc.)

Titel oben Mitte. Ursprungswerk: "Topographia Alsatiae etc." hrsg. von Matthäus Merian bzw. seinen Erben (Frankfurt a. M., erstmals 1643). Auf Papier aufgeklebt
Ryh 2625 : 2 D

3519 Bercken. – [Frankfurt a. M.] : [Merian], [erstmals 1643]. – 1 Ansicht : Kupferdruck ; 10 x 19 cm. – (Topographia Alsatiae etc.)

Titel oben Mitte. Ursprungswerk: "Topographia Alsatiae etc." hrsg. von Matthäus Merian bzw. seinen Erben (Frankfurt a. M., erstmals 1643). Auf Papier aufgeklebt
Ryh 2625 : 3 A

3520 H. Creütz. – [Frankfurt a. M.] : [Merian], [erstmals 1643]. – 1 Ansicht : Kupferdruck ; 7 x 19 cm. – (Topographia Alsatiae etc.)

Titel oben Mitte, Wappen oben rechts. Ursprungswerk: "Topographia Alsatiae etc." hrsg. von Matthäus Merian bzw. seinen Erben (Frankfurt a. M., erstmals 1643). Auf Papier aufgeklebt
Ryh 2625 : 3 B

3521 Ensisheim. – [Frankfurt a. M.] : [Merian], [erstmals 1643]. – 1 Ansicht : Kupferdruck ; 11 x 19 cm. – (Topographia Alsatiae etc.)

Titel oben Mitte, Wappen oben rechts. Ursprungswerk: "Topographia Alsatiae etc." hrsg. von Matthäus Merian bzw. seinen Erben (Frankfurt a. M., erstmals 1643). Auf Papier aufgeklebt
Ryh 2625 : 3 C

3522 Sultzbach. – [Frankfurt a. M.] : [Merian], [erstmals 1643]. – 1 Ansicht : Kupferdruck ; 12 x 19 cm. – (Topographia Alsatiae etc.)

Titel oben Mitte. Ursprungswerk: "Topographia Alsatiae etc." hrsg. von Matthäus Merian bzw. seinen Erben (Frankfurt a. M., erstmals 1643). Auf Papier aufgeklebt
Ryh 2625 : 3 D

3523 Willstett. – [Frankfurt a. M.] : [Merian], [erstmals 1643]. – 1 Plan : Kupferdruck ; 16 x 19 cm. – (Topographia Alsatiae etc.)

Titelkartusche oben Mitte, Legende Mitte rechts. Ursprungswerk: "Topographia Alsatiae etc." hrsg. von Matthäus Merian bzw. seinen Erben (Frankfurt a. M., erstmals 1643). Auf Papier aufgeklebt
Ryh 2625 : 3 E

3524 Fleckenstein. – [Frankfurt a. M.] : [Merian], [erstmals 1643]. – 1 Ansicht : Kupferdruck ; 17 x 19 cm. – (Topographia Alsatiae etc.)

Titel oben Mitte. Ursprungswerk: "Topographia Alsatiae etc." hrsg. von Matthäus Merian bzw. seinen Erben (Frankfurt a. M., erstmals 1643). Auf Papier aufgeklebt
Ryh 2625 : 4 A

3525 Liechtenberg. – [Frankfurt a. M.] : [Merian], [erstmals 1643]. – 1 Ansicht : Kupferdruck ; 12 x 18 cm. – (Topographia Alsatiae etc.)

Titel oben Mitte. Ursprungswerk: "Topographia Alsatie etc." hrsg. von Matthäus Merian bzw. seinen Erben (Frankfurt a. M., erstmals 1643). Auf Papier aufgeklebt
Ryh 2625 : 4 B

3526 Ottmarsheim. – [Frankfurt a. M.] : [Merian], [erstmals 1643]. – 1 Ansicht : Kupferdruck ; 7 x 18 cm. – (Topographia Alsatie etc.)

Titel oben Mitte. Ursprungswerk: "Topographia Alsatie etc." hrsg. von Matthäus Merian bzw. seinen Erben (Frankfurt a. M., erstmals 1643). Auf Papier aufgeklebt
Ryh 2625 : 4 C

3527 Dagspurg. – [Frankfurt a. M.] : [Merian], [erstmals 1643]. – 1 Ansicht : Kupferdruck ; 11 x 18 cm. – (Topographia Alsatie etc.)

Titel oben Mitte. Ursprungswerk: "Topographia Alsatie etc." hrsg. von Matthäus Merian bzw. seinen Erben (Frankfurt a. M., erstmals 1643). Auf Papier aufgeklebt
Ryh 2625 : 4 D

3528 Die ander Seiden der Festung Dagspurg. – [Frankfurt a. M.] : [Merian], [erstmals 1643]. – 1 Ansicht : Kupferdruck ; 16 x 18 cm. – (Topographia Alsatie etc.)

Titel oben Mitte. Ursprungswerk: "Topographia Alsatie etc." hrsg. von Matthäus Merian bzw. seinen Erben (Frankfurt a. M., erstmals 1643). Auf Papier aufgeklebt
Ryh 2625 : 4 E

3529 Moltzheim. – [Frankfurt a. M.] : [Merian], [erstmals 1643]. – 1 Ansicht : Kupferdruck ; 9 x 29 cm. – (Topographia Alsatie etc.)

Titel oben Mitte. Ursprungswerk: "Topographia Alsatie etc." hrsg. von Matthäus Merian bzw. seinen Erben (Frankfurt a. M., erstmals 1643). Auf Papier aufgeklebt
Ryh 2625 : 4 F

3530 Zellenberg. – [Frankfurt a. M.] : [Merian], [erstmals 1643]. – 1 Ansicht : Kupferdruck ; 21 x 34 cm. – (Topographia Alsatie etc.)

Titel oben Mitte, Legende unten. Ursprungswerk: "Topographia Alsatie etc." hrsg. von Matthäus Merian bzw. seinen Erben (Frankfurt a. M., erstmals 1643). Auf Papier aufgeklebt

Ryh 2625 : 5 A

3531 Prospect des vesten Schlosses Hochen Barr. – [Frankfurt a. M.] : [Merian], [erstmals 1643]. – 1 Ansicht : Kupferdruck ; 11 x 29 cm. – (Topographia Alsatie etc.)

Titel oben Mitte. Ursprungswerk: "Topographia Alsatie etc." hrsg. von Matthäus Merian bzw. seinen Erben (Frankfurt a. M., erstmals 1643). Auf Papier aufgeklebt
Ryh 2625 : 5 B

3532 Elsass Zabern. – [Frankfurt a. M.] : [Merian], [erstmals 1643]. – 1 Ansicht : Kupferdruck ; 11 x 29 cm. – (Topographia Alsatie etc.)

Titel oben Mitte, Legende unten. Ursprungswerk: "Topographia Alsatie etc." hrsg. von Matthäus Merian bzw. seinen Erben (Frankfurt a. M., erstmals 1643). Auf Papier aufgeklebt

Ryh 2625 : 5 C

3533 Grundtriss der Statt Hagenaw. – [Frankfurt a. M.] : [Merian], [erstmals 1643]. – 1 Plan : Kupferdruck ; 19 x 29 cm. – (Topographia Alsatie etc.)

Titelkartusche oben Mitte, Legende unten links. Ursprungswerk: "Topographia Alsatie etc." hrsg. von Matthäus Merian bzw. seinen Erben (Frankfurt a. M., erstmals 1643). Auf Papier aufgeklebt

Ryh 2625 : 6 A

3534 Grundtriss der Vestung Dachstein. – [Frankfurt a. M.] : [Merian], [erstmals 1643]. – 1 Plan : Kupferdruck ; 21 x 31 cm. – (Topographia Alsatie etc.)

Titel oben Mitte, Legende oben links. Ursprungswerk: "Topographia Alsatie etc." hrsg. von Matthäus Merian bzw. seinen Erben (Frankfurt a. M., erstmals 1643). Auf Papier aufgeklebt

Ryh 2625 : 6 B

3535 Phalsbourg : place fortifiée de nôtre temps située aux frontieres d'Alsace et de Loraine a 48. d. 45. m. de latitude et 29. d. 5. m. de longitude / L. Loisel fecit. – [Paris] : chez le Sr. de Fer dans l'isle du Palais, [1702]. – 1 Plan : Kupferdruck ; 21 x 29 cm. – (Le théâtre de la guerre dessus et aux environs du Rhein)

Titel und Legende oben rechts, Massstabsleiste oben links.

Ursprungswerk: "Le théâtre de la guerre dessus et aux environs du Rhein" von Nicolas de Fer (Paris, 1702). Teilweise koloriert. Auf Papier aufgeklebt

Ryh 2625 : 7 A

3536 Reichenweyer. – [Frankfurt a. M.] : [Merian], [erstmals 1643]. – 1 Ansicht : Kupferdruck ; 21 x 32 cm. – (Topographia Alsatie etc.)

Titel oben Mitte, Legende unten. Ursprungswerk: "Topographia Alsatie etc." hrsg. von Matthäus Merian bzw. seinen Erben (Frankfurt a. M., erstmals 1643). Auf Papier aufgeklebt

Ryh 2625 : 7 B

3537 Hunningen. Brisach. Hagenau. T'Fort Louis. Straatsburg. Landau. Coblens. Philipsburg. Rhynfels. – Amst[er]dam : Pet. Schenk exc., [nach 1686]. – 9 Pläne auf 1 Blatt : Kupferdruck ; je 15 x 19 cm

Titel und Erläuterungen (niederl. und lat.) jeweils unten. Auf Papier aufgeklebt

Ryh 2625 : 8

3538 Landaw. – [Frankfurt a. M.] : [Merian], [erstmals 1643]. – 1 Ansicht : Kupferdruck ; 21 x 31 cm. – (Topographia Alsatie etc.)

Titel oben Mitte. Ursprungswerk: "Topographia Alsatie etc." hrsg. von Matthäus Merian bzw. seinen Erben (Frankfurt a. M., erstmals 1643). Auf Papier aufgeklebt

Ryh 2625 : 9 A

3539 Grundtriss der Vestung Benfelden. – [Frankfurt a. M.] : [Merian], [erstmals 1643]. – 1 Plan : Kupferdruck ; 19 x 19 cm. – (Topographia Alsatie etc.)

Titelkartusche oben Mitte. Ursprungswerk: "Topographia Alsatie etc." hrsg. von Matthäus Merian bzw. seinen Erben (Frankfurt a. M., erstmals 1643). Auf Papier aufgeklebt

Ryh 2625 : 9 B

3540 Prospect der Vestung Benfelden. – [Frankfurt a. M.] : [Merian], [erstmals 1643]. – 1 Plan : Kupferdruck ; 9 x 19 cm. – (Topographia Alsatie etc.)

Titel oben Mitte. Ursprungswerk: "Topographia Alsatie etc." hrsg. von Matthäus Merian bzw. seinen Erben (Frankfurt a. M., erstmals 1643). Auf Papier aufgeklebt

Ryh 2625 : 9 C

3541 Besfort dessen Situation und Construction Profile und Grund-Riss nach des Herren de G. L. de Vaubans Manier : c. p. s. c. m. / par du Chaffat ingenieur capitaine du tres louable cercle de Suabe et de la ville d'Augspurg. – [S.l.] : [s.n.], [ca. 1730]. – 1 Plan : Kupferdruck ; 51 x 51 cm, Bildgrösse 51 x 71 cm

Titelkartusche oben links, Pläne rechts ("Grund-Riss eines tour bastioné contre garde und bedeckten Weg"), Ansichten und Profile unten. Teilweise koloriert

Ryh 2625 : 11

- 3542** Neu=Breisach : wovon anno 1699. der Grund geleg, und 1200 toises von Fort Mortier auf dessen prolongirte Capital gebaut so Breisach in 2 gleiche Theile theilet ligt auf einem gantz ebenen Grund und ist nach H. G. L. Vaubans Manier gebauet worden : cum priv. s. c. m. / par du Chaffat cap. et ingen. de la rep. d'Ulm. – [S.l.] : [s.n.], anno 1735. – 1 Plan : Kupferdruck ; 51 x 71 cm
Pläne und Profile unten rechts. Süden oben. Koloriert **Ryh 2625 : 12**
- 3543** Des Heiligen Römischen, Freyen Reichs Statt Colmar im obern Elsass. – [Frankfurt a. M.] : [Merian], 1643. – 1 Ansicht : Kupferdruck ; 29 x 39 cm. – (Topographia Alsatiae etc.)
Titelkartusche oben, Legende unten. Widmungskartusche unten Mitte ("Sacri Romani Imperii statui magistratui et senatorio ord: ... dedicat Matthæ[us] Merian"). Ursprungswerk: "Topographia Alsatiae etc." hrsg. von Matthäus Merian bzw. seinen Erben (Frankfurt a. M., erstmals 1643). Auf Papier aufgeklebt
Ryh 2625 : 13
- 3544** Huningue, / H. van Loon sculp. – [Paris] : [Nicolas de Fer], [1702]. – 1 Plan : Kupferdruck ; 19 x 28 cm. – (Le théâtre de la guerre dessus et aux environs du Rhein)
Titel und Erläuterungen oben links, Massstabsleiste oben rechts. Ursprungswerk: "Le théâtre de la guerre dessus et aux environs du Rhein" von Nicolas de Fer (Paris, 1702). Teilweise koloriert
Ryh 2625 : 14 A
- 3545** Huningue. – [Paris] : [Alexis Hubert Jaillot], [um 1700]. – 1 Plan : Kupferdruck ; 19 x 27 cm
Titel und Erläuterungen oben links, Massstabsleiste oben rechts. Handschriftlicher Vermerk auf dem Registerblatt des Sammelbandes: "... par Jaillot". Teilweise koloriert
Ryh 2625 : 14 B
- 3546** Plan de la ville d'Huningue en Alsace / dessine et grav. pr. I. B. L. Luss ... – [S.l.] : [s.n.], 1766. – 1 Plan : Kupferdruck ; 8 x 11 cm
Handschriftlicher Vermerk auf dem Registerblatt des Sammelbandes: "... par Lussy". Auf Papier aufgeklebt
Ryh 2625 : 15 A
- 3547** Huningue : ville forte situé sur le Rhein dans le Suntgaw a neuf lieues de Brisac autant de Fribourg une demie de Basle et s dix de Befort fortifié par le roy nstant autrefoi q'un simple vilage. – A Paris : chez le Sr. Baillieu geographe au Neptune francois au bout du pont au change vis avis l'orloge du Palais, [um 1710]. – 1 Plan : Kupferdruck ; 37 x 50 cm
Titel oben rechts, Massstabsleiste unten rechts. Osten oben. Teilweise koloriert
Ryh 2625 : 15 B
- 3548** Le Fort Louis du Rhein : basti par Louis le Grand en 1688. dans vne isle du Rhein a 8. lieues au dessous de Strasbourg 10. au dessus de Philisbourg et 5. de Haguenau a 48. degrez 42. m. de latitude et 29. degrez 46. minutes de longitudes. – A Paris : [Nicolas de Fer] dans l'isle du Palais sur le quay de l'Orloge a la sphere royale, [1702]. – 1 Plan : Kupferdruck ; 21 x 28 cm. – (Le théâtre de la guerre dessus et aux environs du Rhein)
Titelkartusche oben rechts, Massstabskartusche unten links. Osten oben. Ursprungswerk: "Le théâtre de la guerre dessus et aux environs du Rhein" von Nicolas de Fer (Paris, 1702). Teilweise koloriert
Ryh 2625 : 16 A
- 3549** Le Fort Louis du Rhein : bastie par Louis le Gra en 1688. dans une isle du Rhein, a 8. lieues au dessous de Strasbourg, 10. au dessus de Philisbourg et 5. de Hagenau, a 48. degr. 42. minutes de latitude et 29. degr. 46. min. de long. – [Paris] : [Alexis Hubert Jaillot], [um 1700]. – 1 Plan : Kupferdruck ; 21 x 28 cm
Titel- und Massstabskartusche unten links. Osten oben. Teilweise koloriert. Vermerk auf dem Registerblatt des Sammelbandes: "... par Jaillot"
Ryh 2625 : 16 B
- 3550** Le Fort Louis du Rhin : basti par le roy en 1678. dans l'isle de Guisenheim au millieu du Rhin a 8. lieues au dessous de Strasbourg a 4 lieues d'Haguenau et a 11. lieues au dessous de Philipsbourg : avec privil. du roy pour 10. ans. – A Paris : chez le Sr. Baillieu geographe au bout du pont au change vis avis l'orloge du Palais au Neptune françois, 1708. – 1 Plan : Kupferdruck ; 36 x 51 cm
Titel und Massstabsleiste oben rechts. Osten oben. Teilweise koloriert
Ryh 2625 : 17
- 3551** Landau : ville au roy, et fortifiée d'une nouvelle maniere, situéé dans la Basse Alsace, sur la riviere de la Queiche, a trois lieües en deça du Rhein du costé occidental. – A Paris : chez l'auteur le Sr. de Fer dans l'isle du Palais a la sphere royale, 1702. – 1 Plan : Kupferdruck ; 19 x 28 cm. – (Le théâtre de la guerre dessus et aux environs du Rhein)
Erläuterungen unten links. Ursprungswerk: "Le théâtre de la guerre dessus et aux environs du Rhein" von Nicolas de Fer (Paris, 1702). Teilweise koloriert
Ryh 2625 : 18 A
- 3552** Landaw / P. Starckman sculp. – A Paris : chez le Sieur Baillieux sur le quai de l'Orloge du Palais du costé du pont au change au Neptune francois, [um 1710]. – 1 Plan : Kupferdruck ; 25 x 33 cm
Titelkartusche oben links, Legende und Massstabsleiste oben rechts. Westen oben. Teilweise koloriert
Ryh 2625 : 18 B
- 3553** Landau : ville forte d'Alsace fortifiée et cedée au roy pa r la paix de Riswik : assiegée, contre la bonne foy des traités, la nuict du 3. au 4. juillet 1702. par l'armée de l'empereur commandée par le prince Louis de Bade ou le roy des Romains arriva le : avec privil. du roy. – A Paris : chez I. B. Nolin geographe ord. du roy sur le quay de l'Horloge du Palais a l'enseigne de la place des Victoires, [nach 1702]. – 1 Plan : Kupferdruck ; 30 x 42 cm
Titel, Legende und Erläuterungen oben links. Teilweise koloriert. Auf Papier aufgeklebt
Ryh 2625 : 19
- 3554** Landau, ville dans la Basse Alsace sur le Rhin, : celebre des diverses sièges, et presentement tres fortifiée du roy de France = Die Statt Landau in Nider Elsass jenseits Rheins, : wegen vieler Belagerung fast wohl bekant, u: anjezo von Seiten Franckreichs ohnvergleichl. befestigt : cum gratia et privil. S. R. I. vicariat[us], in partib[us] Rheni, Sveviæ et juris Franconici / gravée aux depens de Matth. Seutter, s. c. m. geographeur à

Augsbourg. – Augsbourg : [Matthäus Seutter], [zwischen 1740 und 1760]. – 1 Plan : Kupferdruck ; 35 x 56 cm, Bildgrösse 49 x 56 cm
Ansicht unten Mitte ("Landau", 12 x 36 cm). Bildliche Darstellungen unten links und rechts (je 12 x 10 cm), Erläuterungen unten rechts. Koloriert
Ryh 2625 : 20

3555 Plan der Situation und Fortification von Landau : cum priv. s. c. m. / par du Chaffat capitaine et ingenieur de la rep. d'Ulm. – [S.l.] : [s.n.], anno 1735. – 1 Plan : Kupferdruck ; 50 x 70 cm
Titelkartusche, Legende und Massstabsleiste oben rechts. Koloriert
Ryh 2625 : 21

3556 Mülhvsivm Alsatiae = Mühlhausen. – [Frankfurt a. M.] : [Merian], [1654?]. – 1 Vogelschauplan : Kupferdruck ; 21 x 37 cm. – (Topographia Helvetiae, Rhaetiae et Valesiae)
Titel oben Mitte, Legende unten links und rechts.
Widmungskartusche oben rechts ("Nobil: ampliss: integerr: prvd: praestan: viris DD: cons: et senat: civit: Mvlhvs: patron: s: colend: D. D. D. sculp: M: Merian"). Ursprungswerk: "Topographia Helvetiae, Rhaetiae et Valesiae." hrsg. von Matthäus Merian bzw. seinen Erben (Frankfurt a. M., erstmals 1642, vorliegende Ausgabe erstmals 1654). Auf Papier aufgeklebt
Ryh 2625 : 23 A

3557 La ville de Mulhausen, dans la Suntgow. – [Amsterdam] : [J. Covens et C. Mortier], [zwischen 1721 und 1778]. – 1 Vogelschauplan : Kupferdruck ; 21 x 36 cm
Titel oben Mitte, Legenden oben rechts und unten links, Wappen oben links. Handschriftlicher Vermerk auf dem Registerblatt des sammelbandes: "... von Covens"
Ryh 2625 : 23 B

3558 Mühlhausen im obern Elsas. – [Frankfurt a. M.] : [Merian], [erstmal 1643]. – 1 Ansicht : Kupferdruck ; 14 x 29 cm. – (Topographia Alsatiae etc.)
Titel oben Mitte, Wappen oben links und rechts. Ursprungswerk: "Topographia Alsatiae etc." hrsg. von Matthäus Merian bzw. seinen Erben (Frankfurt a. M., erstmals 1643)
Ryh 2625 : 24 A

3559 Prospect der Stadt Mühlhausen = Vue de la ville de Muhlhouse : cum priv. – [Zürich] : D. Herrliberger exc., [1754]. – 1 Ansicht : Kupferdruck ; 15 x 27 cm. – (Neue und vollständige Topographie der Eidgenossenschaft / David Herrliberger ; 135)
Numerierung oben rechts: "135.". Ursprungswerk: "Neue und vollständige Topographie der Eydgnossschaft ...", von David Herrliberger, Band 1 (Zürich, 1754)
Ryh 2625 : 24 B

3560 Schlettstatt. – [Frankfurt a. M.] : [Merian], [erstmal 1643]. – 1 Plan : Kupferdruck ; 22 x 31 cm. – (Topographia Alsatiae etc.)
Titel oben Mitte, Wappen oben links und rechts. Ursprungswerk: "Topographia Alsatiae etc." hrsg. von Matthäus Merian bzw. seinen Erben (Frankfurt a. M., erstmals 1643). Auf Papier aufgeklebt
Ryh 2625 : 25 A

3561 Schlestat : une des dix villes imperiales d'Alsace au roy située sur la riviere d'Ill a 43. degrez 6. minutes de latitude et 29. degr. 10 minutes de longitude / gravé par Inselin. – A Paris : chez de Fer dans l'isle du Palais a la sphere royale, [1702]. – 1 Plan : Kupferdruck ; 19 x

28 cm. – (Le théâtre de la guerre dessus et aux environs du Rhein)

Titelkartusche oben rechts, Massstabsleiste unten rechts.
Ursprungswerk: "Le théâtre de la guerre dessus et aux environs du Rhein" von Nicolas de Fer (Paris, 1702)
Ryh 2625 : 25 B

3562 Weissenburg. – [Frankfurt a. M.] : [Merian], [erstmal 1643]. – 1 Vogelschauplan : Kupferdruck ; 26 x 34 cm. – (Topographia Alsatiae etc.)
Titel oben Mitte, Wappen oben links und rechts. Ursprungswerk: "Topographia Alsatiae etc." hrsg. von Matthäus Merian bzw. seinen Erben (Frankfurt a. M., erstmals 1643). Auf Papier aufgeklebt
Ryh 2625 : 26

3563 Andere Erweiterung der Statt Strassburg, worin[n]en die ersten christlichen Kirchen erbawet worden. – [Frankfurt a. M.] : [Merian], [erstmal 1643]. – 1 Plan : Kupferdruck ; 29 x 19 cm. – (Topographia Alsatiae etc.)
Titel oben links. Südwesten oben. Ursprungswerk: "Topographia Alsatiae etc." hrsg. von Matthäus Merian bzw. seinen Erben (Frankfurt a. M., erstmals 1643). Auf Papier aufgeklebt
Ryh 2625 : 31 A

3564 Erste Gelegenheit der Statt Strasburg, und wie sie anfangs in ihrem Begriff gestanden. – [Frankfurt a. M.] : [Merian], [erstmal 1643]. – 1 Plan : Kupferdruck ; 29 x 19 cm. – (Topographia Alsatiae etc.)
Titel oben Mitte. Südwesten oben. Ursprungswerk: "Topographia Alsatiae etc." hrsg. von Matthäus Merian bzw. seinen Erben (Frankfurt a. M., erstmals 1643). Auf Papier aufgeklebt
Ryh 2625 : 31 B

3565 Argentoratvm = Strassburg. – [Köln] : [s.n.], [zwischen 1572 und 1624]. – 1 Vogelschauplan : Kupferdruck ; 33 x 42 cm. – (Civitates orbis terrarum ; Teil 1, 33)
Erläuterungen unten links, Titel oben. Lateinischer Text ("Argentina.") auf der Kartenrückseite. Seitennummer (Rückseite): "33". Ursprungswerk: "Civitates orbis terrarum" von Georg Braun und Frans Hogenberg, erster Teil (Lateinische Ausgabe. – Köln, erstmals 1572)
Ryh 2625 : 32

3566 Die Statt Strassburg, wie sie jetziger Zeit im wesen steht a.o 1643 = Argentina. – [Frankfurt a. M.] : [Merian], [erstmal 1643]. – 1 Plan : Kupferdruck ; 28 x 36 cm. – (Topographia Alsatiae etc.)
Titel oben Mitte, Legenden oben links und unten links. Südwesten oben. Ursprungswerk: "Topographia Alsatiae etc." hrsg. von Matthäus Merian bzw. seinen Erben (Frankfurt a. M., erstmals 1643). Auf Papier aufgeklebt
Ryh 2625 : 33

3567 Argentina = Strassburg. – [Frankfurt a. M.] : [Merian], [erstmal 1643]. – 1 Ansicht : Kupferdruck ; 24 x 39 cm. – (Topographia Alsatiae etc.)
Titel oben Mitte, Legende unten. Ursprungswerk: "Topographia Alsatiae etc." hrsg. von Matthäus Merian bzw. seinen Erben (Frankfurt a. M., erstmals 1643)
Ryh 2625 : 34 A

3568 Aedes ecclesiae cathedralis Argentoratensis ut a plaga septentrionis et occidentis aspiciuntur. – [Frankfurt a. M.] : [Merian], [erstmal 1643]. – 1 Ansicht : Kupferdruck ; 23 x 18 cm. – (Topographia Alsatiae etc.)

Titel oben, Erläuterungen oben links. Ursprungswerk: "Topographia Alsatie etc." hrsg. von Matthäus Merian bzw. seinen Erben (Frankfurt a. M., erstmals 1643) **Ryh 2625 : 34 B**

3569 Le plan de la ville de Strasbourg com[m]e elle a esté en 1680. – [Strasbourg] : [J. R. Dulssecker], [1727]. – 1 Plan : Kupferdruck ; 24 x 27 cm

Legende links und rechts, Titel oben rechts, Massstabsleisten unten links. Ursprungswerk: "Histoire de la province d'Alsace" von Louis LaGuille (Strasbourg : J. R. Dulssecker, 1727. – 2 Bde.). Numerierung oben rechts: "part. 2, pag. 264". Teilweise koloriert **Ryh 2625 : 35**

3570 Grund-Riss der Stadt und Vestung Strassburg, : nebst den vorgelegten Citadellen, wie auch die Schantzen am = in = und überm Rhein bey Keyl welche anno 1682. ultimo Augusty mehrentheils verfertigt gewesen / P: Pölman del. ; Johann Ulrich Kraus fecit. – In Franckfurt auf den Pareisen : Johann Georg Walther excudit, [zwischen 1682 und 1700]. – 1 Plan : Kupferdruck ; 31 x 45 cm

Ansicht oben rechts ("Strasbourg", 8 x 17 cm), Profil unten rechts ("Profil der Citadell"), Legende und Titel oben links. Numerierung oben Mitte: "8" **Ryh 2625 : 36**

3571 Strasbourg : ville fameuse située sur la petite riviere d'Ill a vne porté de cano. de celle du Rhein en Alsace a 48 deg. 30. min. de lat. et 29. deg. 34 min. de longit. le roy sen rendit le maistre le 30. septembre 1680. les travaux que Sa Majesté y a fait faire de puis la rende vne des plus belles et des plus fortes place place de l'Europe. – [Paris] : [Jean-Baptiste Nolin], [um 1700]. – 1 Plan : Kupferdruck ; 20 x 28 cm

Titelkartusche unten rechts, Legende und Massstabsleiste oben links. Handschriftlicher Vermerk auf dem Registerblatt des Sammelbandes: "... par Nolin" **Ryh 2625 : 37 A**

3572 Strasbourg : ville fameuse, située sur la petite riviere d'Ill, a vne portée de cano. de celle du Rhein en Alsace a 48 degr. 30 m. de lat. et 29. degr. 34 min. de long. : le roy sen rendit le maistre le 30. sept. 1680. les travaux que Sa Majesté y a fait faire depuis la rendent une des plus belles et des plus fortes place places de l'Europe. – [Paris] : [Nicolas de Fer], [1702]. – 1 Plan : Kupferdruck ; 20 x 27 cm. – (Le théâtre de la guerre dessus et aux environs du Rhein)

Titelkartusche unten rechts, Legende und Massstabsleiste oben links. Ursprungswerk: "Le théâtre de la guerre dessus et aux environs du Rhein" von Nicolas de Fer (Paris, 1702). Handschriftlicher Vermerk auf dem Registerblatt des Sammelbandes: "... par de Fer" **Ryh 2625 : 37 B**

3573 Plan de la ville de Strasbourg, et du fort de Kell avec les atques / gravé par P. Starckman. – A Paris : chez Baillieu geographe du roy sur le quay de l'Orloge du Palais du costé du pont au change au Neptune francois, 1703. – 1 Plan : Kupferdruck ; 47 x 61 cm

Nebenkarte unten links ("Carte particuliere des environs de Strasbourg", 15 x 22 cm). Titel oben rechts, Legende und Massstabsleiste oben links **Ryh 2625 : 38**

3574 Plan von Strasburg. – [Augsburg] : Albrecht Schmid seel. Erben, [nach 1744]. – 1 Plan : Kupferdruck ; 19 x 28 cm

Titel oben rechts, Legende unten links. Teilweise koloriert **Ryh 2625 : 39 A**

3575 Plan de la ville de Strasbourg avec la citadelle et autres forts / I. A. Friedrich fc A. V. – [Strasbourg] : [J. R. Dulssecker], 1726. – 1 Plan : Kupferdruck ; 14 x 27 cm
Titelkartusche oben links. Ursprungswerk: "Histoire de la province d'Alsace" von Louis LaGuille (Strasbourg : J. R. Dulssecker, 1727. – 2 Bde.). Numerierung oben links: "p. II. p. 264" **Ryh 2625 : 39 B**

3576 Strasbourg, : ville ancienne celebre et tres fortifiée, du roy de France dans la Basse Alsace sur le Rhin = Strasbourg, : eine uhralte sehr berühmte u. nun auch ungemein fortificirte Statt dem König in Franckr. gehörig in Unter Elsas am Rhein ligend : cum gratia et privil. S. R. I. vicariatus, in partibus Rheni, Sveviæ, et juris Franconici / gravée aux depens de Matth. Seutter, s. c. m. geogr. ; Ioh. Thomas Kraus delin. – A Augsb[urg] : [Matthäus Seutter], [zwischen 1740 und 1760]. – 1 Plan : Kupferdruck ; 32 x 56 cm, Bildgrösse 49 x 57 cm
Ansicht unten Mitte ("Strasbourg", 12 x 36 cm), Titel oben. Plan koloriert **Ryh 2625 : 40**

3577 Stadt und Vestung Strasburg samt dem Fort Kehl in einem sehr accuraten u. gantz neuen Grundriss u. Prospect : cum priv. s. c. m. / entworfen u. heraus gegeben von Homaennischen Erben. – [Nürnberg] : [Homännische Erben], 1734. – 1 Plan : Kupferdruck ; 38 x 57 cm, Bildgrösse 49 x 58 cm
Ansicht (Strassburg, 12 x 57 cm) und Legende unten. Plan koloriert. Auf Papier aufgeklebt **Ryh 2625 : 41**

3578 Plan de Strasbourg sa citadelle et le fort de Kehl : avec tout les ouvrages qui ont este construit pendant la paix : cum priv. s. c. m. / par du Chaffat capitaine et ingenieur de la Rep. d'Ulm ; I. G. Ringlin sculps A. V. – [S.l.] : [s.n.], anno 1735. – 1 Plan : Kupferdruck ; 51 x 72 cm
Titelkartusche oben links. Koloriert **Ryh 2625 : 42**

3579 [Strassburger Münster] / Ioh. Adam Seüpel calcographus argent: sculpsit. – [Strassbourg?] : [s.n.], [um 1710]. – 1 Ansicht : Kupferdruck ; 72 x 53 cm **Ryh 2625 : 43**

3580 Plan de la ville de Strasbourg : divisée en dix cantons suivant les decrets de l'Assemblée Nationale. – A Paris : chez Mondhare et Jean rue St. Jean de Beauvais no. 4, 1792. – 1 Plan : Kupferdruck ; 52 x 73 cm
Koloriert **Ryh 2625 : 44**

3581 Pourrentrot. = Bruntrut. – [Frankfurt a. M.] : [Merian], [erstmal 1643]. – 1 Ansicht : Kupferdruck ; 21 x 30 cm. – (Topographia Alsatie etc.)
Titel oben Mitte, Wappen oben links und rechts. Ursprungswerk: "Topographia Alsatie etc." hrsg. von Matthäus Merian bzw. seinen Erben (Frankfurt a. M., erstmals 1643) **Ryh 2625 : 45 A**

3582 Pierre Pertuise / Ios. Plep figurai ; M. Merian fecit. – [Frankfurt a. M.] : [Merian], [1654?]. – 1 Ansicht : Kupferdruck ; 20 x 27 cm. – (Topographia Helvetiae, Rhaetiae et Valesiae)

Titel oben Mitte. Ursprungswerk: "Topographia Helvetiae, Rhaetiae et Valesiae." hrsg. von Matthäus Merian bzw. seinen Erben (Frankfurt a. M., erstmals 1642, vorliegende Ausgabe erstmals 1654). Auf Papier aufgeklebt
Ryh 2625 : 45 B

3583 Birseck, Schloss im Bistum Basel = Birseck, château dans l'evêché de Bâle : cu priv. / Büchel, del. – Zürich : D. Herrliberger exc., [1754]. – 1 Ansicht : Kupferdruck ; 9 x 14 cm. – (Neue und vollständige Topographie der Eidgenossenschaft / David Herrliberger ; 117)

Titel unten. Numerierung oben rechts: "117.". Ursprungswerk: "Neue und vollständige Topographie der Eydgnossschaft ...", von David Herrliberger, Band 1 (Zürich, 1754). Auf Papier aufgeklebt
Ryh 2625 : 46 A

3584 Pfeffingen, Schloss im Bistum Basel = Pfeffingue, château dans l'evêché de Bâle : cum privil. / Büchel, del. – Zurich : D. Herrliberger exc., 1755. – 1 Ansicht : Kupferdruck ; 9 x 14 cm. – (Neue und vollständige Topographie der Eidgenossenschaft / David Herrliberger ; 150)

Titel unten. Numerierung oben rechts: "150.". Ursprungswerk: "Neue und vollständige Topographie der Eydgnossschaft ...", von David Herrliberger, Band 1 (Zürich, 1754). Auf Papier aufgeklebt
Ryh 2625 : 46 B

3585 Angenstein, Schloss im Bistum Basel = Angenstein, château dans l'evêché de Bâle : cum priv. / Büchel, del. – Zurich : D. Herrliberger exc., 1755. – 1 Ansicht : Kupferdruck ; 9 x 14 cm. – (Neue und vollständige Topographie der Eidgenossenschaft / David Herrliberger ; 152)

Titel unten. Numerierung oben rechts: "152.". Ursprungswerk: "Neue und vollständige Topographie der Eydgnossschaft ...", von David Herrliberger, Band 1 (Zürich, 1754). Auf Papier aufgeklebt
Ryh 2625 : 46 C

3586 Rud: Reichenstein im Bistum Basel = Measure de Reichenstein dans l'evêché de Bâle : cum privil. / Büchel, del. – Zurich : D. Herrliberger exc., [1754]. – 1 Ansicht : Kupferdruck ; 9 x 14 cm. – (Neue und vollständige Topographie der Eidgenossenschaft / David Herrliberger ; 114)

Titel unten. Numerierung oben rechts: "114.". Ursprungswerk: "Neue und vollständige Topographie der Eydgnossschaft ...", von David Herrliberger, Band 1 (Zürich, 1754). Auf Papier aufgeklebt
Ryh 2625 : 46 D

3587 Arlesheim im Bistum Basel, von Morgen anzusehen = Arlesheim dans l'evêché de Bâle du côté de l'orient : cu privil. / Büchel, del. – Zurich : D. Herrliberger exc., [1754]. – 1 Ansicht : Kupferdruck ; 9 x 14 cm. – (Neue und vollständige Topographie der Eidgenossenschaft / David Herrliberger ; 113)

Titel unten. Numerierung oben rechts: "113.". Ursprungswerk: "Neue und vollständige Topographie der Eydgnossschaft ...", von David Herrliberger, Band 1 (Zürich, 1754). Auf Papier aufgeklebt
Ryh 2625 : 46 E

3588 Brunquelle, bey der Statt Biel = Source d'eaux vives, près de la ville de Bien[n]e / F. S. Neuhaus M. D. ad nat. del. – [Basel] : D: H[errliberger] exc., [1758]. –

1 Ansicht : Kupferdruck ; 10 x 14 cm. – (Neue und vollständige Topographie der Eidgenossenschaft / David Herrliberger ; 191)

Titel und Legende unten. Numerierung oben rechts: "191.". Ursprungswerk: "Neue und vollständige Topographie der Eydgnossschaft ...", von David Herrliberger, Band 2 (Basel, 1758). Auf Papier aufgeklebt
Ryh 2625 : 46 F

3589 Pierreport, in dem Bistum Basel von Mitternacht anzusehen = Pierre-Pertuis, dans l'evêché de Bâle, du côté de septentrion. : cum priv. / E. Büchel del. – [Basel] : D. Herrliberger exc., [1758]. – 1 Ansicht : Kupferdruck ; 9 x 14 cm. – (Neue und vollständige Topographie der Eidgenossenschaft / David Herrliberger ; 185)

Titel unten. Numerierung oben rechts ("185.") und oben links ("B"). Ursprungswerk: "Neue und vollständige Topographie der Eydgnossschaft ...", von David Herrliberger, Band 2 (Basel, 1758). Auf Papier aufgeklebt
Ryh 2625 : 47 A

3590 Pierre-Port, im Basler Gebiet = Pierre-Pertuis, au canton Bâle. – [Zürich] : [D. Herrliberger], [1754]. – 1 Ansicht : Kupferdruck ; 9 x 14 cm. – (Neue und vollständige Topographie der Eidgenossenschaft / David Herrliberger ; 51)

Titel unten. Numerierung oben rechts: "51.". Ursprungswerk: "Neue und vollständige Topographie der Eydgnossschaft ...", von David Herrliberger, Band 1 (Zürich, 1754). Auf Papier aufgeklebt
Ryh 2625 : 47 B

3591 Süss=Fall bey Ronchatel, im Canton Biel Shute de la Suss près de Ronchatel, au canton de Bien[n]e / F. S. Neuhaus M. D. ad nat. del. – [Basel] : D: H[errliberger] exc., [1758]. – 1 Ansicht : Kupferdruck ; 10 x 14 cm. – (Neue und vollständige Topographie der Eidgenossenschaft / David Herrliberger ; 192)

Titel unten. Numerierung oben rechts: "192.". Ursprungswerk: "Neue und vollständige Topographie der Eydgnossschaft ...", von David Herrliberger, Band 2 (Basel, 1758). Auf Papier aufgeklebt
Ryh 2625 : 47 C

3592 Pierreport, in dem Bistum Basel von Mittag anzusehen = Pierre Portuis dans l'evêché de Basle du cote de midi : cum priv. / Em. Büchel del. – [Basel] : D. Herrliberger ex., [1758]. – 1 Ansicht : Kupferdruck ; 9 x 14 cm. – (Neue und vollständige Topographie der Eidgenossenschaft / David Herrliberger ; 184)

Titel unten. Numerierungen oben rechts ("184.") und links ("A."). Ursprungswerk: "Neue und vollständige Topographie der Eydgnossschaft ...", von David Herrliberger, Band 2 (Basel, 1758). Auf Papier aufgeklebt
Ryh 2625 : 47 D

3593 Steinschrift auf Pierreport = Inscription de Pierre-Pertuis : cum priv. / Em. Büchel in loco del 1755. – [Basel] : D. Herrliberger exc., [1758]. – 1 Blatt : Kupferdruck ; 13 x 16 cm. – (Neue und vollständige Topographie der Eidgenossenschaft / David Herrliberger ; 187)

Titel unten. Numerierungen oben rechts ("187.") und links ("D."). Ursprungswerk: "Neue und vollständige Topographie der

Eydgnoßschaft ...", von David Herrliberger, Band 2 (Basel, 1758).
Auf Papier aufgeklebt **Ryh 2625 : 47 E**

3594 *Facies septentrionalis Petræ Pertusæ* / Em. Büchel del. ; I. R. Holzhalb sc. Zürich. – [Basel] : [E. Thurneisen], 1755. – 1 Ansicht : Kupferdruck ; 10 x 14 cm. – (Versuch einer Beschreibung historischer und natuerlicher Merkwuerdigkeiten der Landschaft Basel / Daniel Bruckner)

Numerierung oben rechts: "Tab. 1.". Ursprungswerk: "Versuch einer Beschreibung historischer und natuerlicher Merkwuerdigkeiten der Landschaft Basel" von Daniel Bruckner (Basel, 1748–1763). Auf Papier aufgeklebt **Ryh 2625 : 48 A**

3595 *Facies australis Petræ Pertusæ* / Em. Büchel del. ; I. R. Holzhalb sc. Zürich. – [Basel] : [E. Thurneisen], 1755. – 1 Ansicht : Kupferdruck ; 10 x 14 cm. – (Versuch einer Beschreibung historischer und natuerlicher Merkwuerdigkeiten der Landschaft Basel / Daniel Bruckner)

Numerierung oben rechts: "Tab. 2.". Ursprungswerk: "Versuch einer Beschreibung historischer und natuerlicher Merkwuerdigkeiten der Landschaft Basel" von Daniel Bruckner (Basel, 1748–1763). Auf Papier aufgeklebt **Ryh 2625 : 48 B**

3596 *Inscriptio Petræ Pertusæ* / Em. Büchel in loco del. ; Chovin sculp. – [Basel] : [E. Thurneisen], 1755. – 1 Blatt :

Kupferdruck ; 19 x 22 cm. – (Versuch einer Beschreibung historischer und natuerlicher Merkwuerdigkeiten der Landschaft Basel / Daniel Bruckner)

Numerierung oben rechts: "Tab. 4.". Ursprungswerk: "Versuch einer Beschreibung historischer und natuerlicher Merkwuerdigkeiten der Landschaft Basel" von Daniel Bruckner (Basel, 1748–1763). Auf Papier aufgeklebt **Ryh 2625 : 48 C**

3597 *Bienna = Biel : cum grat. et priv. s. c. m.* – Augspurg : Georg Christoph Kilian excud., [zwischen 1758 und 1780]. – 1 Ansicht : Kupferdruck ; 15 x 30 cm. – (Europens Pracht und Macht ; [Band 1], 16)

Erläuterungen links und rechts. Numerierung oben rechts: "16". Ursprungswerk: Neuauflage von "Europens Pracht und Macht" von Gabriel Bodenehr, Band 1 (Augsburg : G. C. Kilian, zwischen 1758 und 1780) **Ryh 2625 : 49 B**

3598 *Biel = Bienne : cum pr. / F. S. Neühaus. M. Dr. del ad nat.* – [Zürich] : D. Herrliberger excudit, [1754]. – 1 Ansicht : Kupferdruck ; 15 x 28 cm. – (Neue und vollständige Topographie der Eidgenossenschaft / David Herrliberger ; 154)

Titel und Legende unten. Numerierung oben rechts: "154.". Ursprungswerk: "Neue und vollständige Topographie der Eydgnoßschaft ...", von David Herrliberger, Band 1 (Zürich, 1754). Auf Papier aufgeklebt **Ryh 2625 : 50 B**

6.4 Südwest-Frankreich • South-western France

6.4.1 Aunis, Saintonge, Angoumois • Aunis, Saintonge, Angoumois

3599 Aunis, Saintonge, Angoumois : nach deren ehemaligen Verfassung, nach der jetzigen Verfassung, nebst den Inseln. – [Versch. Orte], 1630–1796. – 35 Kt. (in Sammelband) ; 54 cm

Systematische Gliederung nach Ryhiner: Kap. 6 (Gallia), Sektion 4 (Gallia meridionalis pars occidentalis olim Aquitania et Septimania), Bd. 1
Ryh 2701

3600 Carte dv pais de Xaintonge. – [Ca. 1:360000]. – Amstelodami : excusum apud Iudocum et Henricum Hondium, [1633]. – 1 Karte : Kupferdruck ; 35 x 48 cm. – (Atlas ou representation du monde universel, et des parties d'icelui)

Titelkartusche unten rechts, Massstabskartusche oben links.
Französischer Text auf der Kartenrückseite ("Le pays de Xaintonge, l'estat ecclesiastic."). Seitennumerierung (Rückseite): "261" und "264" (oben), "Uuu" (unten). Ursprungswerk: "Atlas ou representation du monde universel, et des parties d'icelui" von G. Mercator und J. Hondius (Amsterdam : H. Hondius, 1633).
Koloriert
Ryh 2701 : 1

3601 Carte dv pais de Xaintonge. – [Ca. 1:370000]. – Amstelodami : venundantur per Gerardum Valk et Petrum Schenk, [nach 1705]. – 1 Karte : Kupferdruck ; 35 x 48 cm
Titelkartusche unten rechts, Massstabskartusche oben links.
Koloriert
Ryh 2701 : 2

3602 Xaintonge / Petrus Kærius cælavit. – [Ca. 1:780000]. – [Amsterdam] : [Cloppenburgh], [1630]. – 1 Karte : Kupferdruck ; 17 x 24 cm. – (Gerardi Mercatoris atlas sive cosmographicae meditationes de fabrica mundi et fabricati figura ; 251)

Titelfeld unten rechts, Massstabsleiste unten links.
Seitennumerierung oben rechts ("251"), Kapitelüberschrift oben Mitte ("Le pays de Saintonge."). Ursprungswerk: "Gerardi Mercatoris atlas sive cosmographicae meditationes de fabrica mundi et fabricati figura" (Amsterdam : Cloppenburgh, 1630). Auf Papier aufgeklebt. Grenzen koloriert
Ryh 2701 : 3

3603 Xaintonge et Angovmois. – [Ca. 1:460000]. – [Amsterdam] : apud Guiljelmum Blaeu, [1642 oder 1643]. – 1 Karte : Kupferdruck ; 37 x 49 cm. – (Novvs Atlas, das ist Welt-beschreibung. Ander Theil)
Deutscher Text ("Die Landtschafft Santonien.") auf der Rückseite.
Titelkartusche oben links, Massstabskartusche unten links.
Seitennumerierung (Rückseite): "43" (oben), "Frankreich." und "Ss" (unten). Ursprungswerk: 2. Teil des "Novus Atlas" hrsg. von Joan und Cornelius Blaeu (Deutsche Ausgabe. – Amsterdam, 1642/43). Koloriert
Ryh 2701 : 4

3604 La Saintonge uers le septentrion avecq le pays d'Aulnis et les isles de Ré et Oleron / par Mr. Samson geographe du roy. – [Ca. 1:270000]. – [Amsterdam] : [Joannes Janssonius], [um 1680]. – 1 Karte : Kupferdruck ; 43 x 54 cm. – (Joannis Janssonii novus atlas)

Titelkartusche oben rechts, Massstabskartusche unten rechts.
Ursprungswerk: "Joannis Janssonii novus atlas", Bd. 2 (Amsterdam, erschienen um 1680). Koloriert
Ryh 2701 : 7

3605 La Saintonge vers le midy avecq le Brovageais, terre d'Arvert [et]c. / par Mr. Samson geographe du roy. – [Ca. 1:270000]. – [Amsterdam] : [Joannes Janssonius], [um 1680]. – 1 Karte : Kupferdruck ; 43 x 55 cm. – (Joannis Janssonii novus atlas)

Titelkartusche unten links, Massstabskartusche oben rechts.
Ursprungswerk: "Joannis Janssonii novus atlas", Bd. 2 (Amsterdam, erschienen um 1680). Koloriert
Ryh 2701 : 8

3606 La Saintonge uers le septentrion avecq le pays d'Aulnis et les isles de Ré et Oleron / par Mr. Samson geographe du roy. – [Ca. 1:270000]. – Amstelædami : venales habent Gerardus Valk et Petrus Schenk, [nach 1705]. – 1 Karte : Kupferdruck ; 43 x 54 cm
Titelkartusche oben rechts, Massstabskartusche unten rechts.
Koloriert
Ryh 2701 : 11

3607 La Saintonge vers le midy avecq le Brovageais, terre d'Arvert [et]c. / par Mr. Samson geographe du roy. – [Ca. 1:270000]. – Amstelædami : apud G. Valk et P. Schenk, [zwischen 1670 und 1690]. – 1 Karte : Kupferdruck ; 43 x 55 cm
Titelkartusche unten links, Massstabskartusche oben rechts.
Koloriert
Ryh 2701 : 12

3608 Dvcatvs Angolismensis = Le dvche d'Angovlesme. – [Ca. 1:250000]. – [Amsterdam] : [Joannes Janssonius], [um 1680]. – 1 Karte : Kupferdruck ; 40 x 51 cm. – (Joannis Janssonii novus atlas)

Titelkartusche unten rechts, Massstabskartusche unten links.
Ursprungswerk: "Joannis Janssonii novus atlas", Bd. 2 (Amsterdam, erschienen um 1680). Koloriert
Ryh 2701 : 13

3609 Dvcatvs Angolismensis = Le dvche d'Angovlesme. – [Ca. 1:250000]. – Amstelædami : apud Gerardum Valk et Petrum Schenk, [zwischen 1670 und 1690]. – 1 Karte : Kupferdruck ; 39 x 50 cm
Titelkartusche unten rechts, Massstabskartusche unten links.
Koloriert
Ryh 2701 : 14

3610 Evesché d'Angoulesme : Angoumois : les eslections d'Angoulesme et de Cognac et les enclaves de St. Jean d'Angelj : avec privilege du roy pour 20 ans / dressé sur plusieurs memoires par le Sr. N. Sanson geographe ord.re du roy. – [Ca. 1:240000]. – A Paris : chés le S. Robert geographe du roi quai de l'Horloge du palais, 1742. – 1 Karte : Kupferdruck ; 43 x 53 cm
Erläuterungen oben rechts. Koloriert
Ryh 2701 : 16

3611 Evesché de La Rochelle : dedié a Monseigneur Monseig.r l'illust.me et reverendis.me prince de l'eglise Messire Henry de Laval evesque de La Rochelle / par son tres-humble et tres-obeissant serviteur G. Sanson geographe ordinaire du roy. – [Ca. 1:320000]. – A Paris : chés le S. Robert geog. du roy quai de l'Horloge, 1741. – 1 Karte : Kupferdruck ; 51 x 42 cm

Kartuschen oben rechts ("Le pays d'Aunis et partie du bas Poitou ou sont la seneschaussée de La Rochelle et partie de celles de Poitiers et de Fontenay") und unten rechts ("Le diocèse de l'evesché de La Rochelle"). Koloriert **Ryh 2701 : 18**

3612 La generalité de La Rochelle : comprenant le pays d'Aunis, la Saintonge, [et]c. : divisée en cinq elections savoir La Rochelle, Saint Iean-d'Angely, Marennes, Cognac et Saintes : dressée sur les memoires qui ont été com[m]uniquez et dediée a Monsieur Begon conseiller du roy en ses conseils intendant de justice police finances en la même generalité et de la marine du ponant : avec privilege du roy / par son tres-humble et tres-obeissant serviteur I. B. Nolin geographe ordinaire du roy. – [Ca. 1:200000]. – A Paris : chés l'auteur rue Saint Jacques à l'enseigne de la place des Victoires, [zwischen 1701 und 1750]. – 1 Karte auf 2 Blättern : Kupferdruck ; 72 x 63 cm
Verschiedene Abbildungen des "Tour de Cordoüan" auf der linken Seite, zwei Ansichten rechts oben ("Veüe de La Rochelle" und "Veüe de Rochefort"). Titeltkarte oben rechts, Legende oben Mitte, Massstabsleisten unten Mitte. Koloriert **Ryh 2701 : 19**

3613 Les environs de Rochelle et Rochefort : avec les isles d'Oleron et de Re / par Albert Charles Seutter geographe de S. M. imp.le. – [Ca. 1:140000]. – [Augsburg] : [s.n.], [zwischen 1730 und 1740]. – 1 Karte : Kupferdruck ; 47 x 54 cm
Titeltkarte oben rechts, Massstabskarte unten links. Koloriert **Ryh 2701 : 21**

3614 Gouvernement d'Aunis / gravé par P. F. Tardieu ; écrit par Dubuisson. – [Ca. 1:250000]. – [Paris] : [Mentelle], [1782]. – 1 Karte : Kupferdruck ; 30 x 41 cm. – (Atlas nouveau / Edme Mentelle ; 40)
Titelfeld unten links, Massstabsleisten oben links. Nullmeridiane: Ferro, Paris. Numerierung oben rechts: "40". Ursprungswerk: "Atlas nouveau" von Edme Mentelle (Paris, 1782?). Handschriftlicher Vermerk auf dem Registerblatt des Sammelbandes: "... par Mentelle". Koloriert **Ryh 2701 : 24**

3615 Gouvernement de Saintonge et Angoumois / gravé par P. F. Tardieu. – [Ca. 1:450000]. – [Paris] : [Mentelle], [1782]. – 1 Karte : Kupferdruck ; 31 x 41 cm. – (Atlas nouveau / Edme Mentelle ; 41 [B])
Titelfeld unten rechts, Massstabsleisten oben rechts. Nullmeridiane: Ferro, Paris. Numerierung oben rechts: "41". Ursprungswerk: "Atlas nouveau" von Edme Mentelle (Paris, 1782?). Koloriert **Ryh 2701 : 25**

3616 Gouvernement de La Rochelle. – [Ca. 1:270000]. – [Paris] : [Sebastian Cramoisy], [1638]. – 1 Karte : Kupferdruck ; 11 x 15 cm. – (Plans et profils des principales villes de la province de Poitou ; 4) (Les plans et profils de toutes les principales villes et lieux considerables de France ; [8], 4)
Titelfeld und Massstabsleiste unten links. Numerierung oben rechts: 4. Ursprungswerk: 8. Teil der "Plans et profils de toutes les principales villes et lieux considerables de France" von Christophe Tassin (Paris, 1638). Auf Papier aufgeklebt **Ryh 2701 : 30 A**

3617 [Gouvernement de Broüage.] Governem[en]t de Broüage. – [Ca. 1:270000]. – [Paris] : [Sebastian Cramoisy], [1638]. – 1 Karte : Kupferdruck ; 11 x

15 cm. – (Plans et profils des principales villes de la province de Poitou ; 14) (Les plans et profils de toutes les principales villes et lieux considerables de France ; [8], 14)

Titelfeld und Massstabsleiste unten rechts. Numerierung oben rechts: 14. Ursprungswerk: 8. Teil der "Plans et profils de toutes les principales villes et lieux considerables de France" von Christophe Tassin (Paris, 1638). Auf Papier aufgeklebt **Ryh 2701 : 30 B**

3618 Gouvernement d'Angoulesme. – [Ca. 1:270000]. – [Paris] : [Sebastian Cramoisy], [1638]. – 1 Karte : Kupferdruck ; 11 x 15 cm. – (Plans et profils des principales villes de la province de Poitou ; 18) (Les plans et profils de toutes les principales villes et lieux considerables de France ; [8], 18)

Titelfeld und Massstabsleiste unten links. Numerierung oben rechts: 18. Ursprungswerk: 8. Teil der "Plans et profils de toutes les principales villes et lieux considerables de France" von Christophe Tassin (Paris, 1638). Auf Papier aufgeklebt **Ryh 2701 : 30 C**

3619 Gouvernement de Xaintes. – [Ca. 1:270000]. – [Paris] : [Sebastian Cramoisy], [1638]. – 1 Karte : Kupferdruck ; 11 x 15 cm. – (Plans et profils des principales villes de la province de Poitou ; 16) (Les plans et profils de toutes les principales villes et lieux considerables de France ; [8], 16)

Titelfeld unten rechts, Massstabsleiste unten Mitte. Numerierung oben rechts: 16. Ursprungswerk: 8. Teil der "Plans et profils de toutes les principales villes et lieux considerables de France" von Christophe Tassin (Paris, 1638). Auf Papier aufgeklebt

Ryh 2701 : 30 D

3620 [Gouvernement de Saint Iean d'Angely.] Gouvernement de Sai[n]ct Iean d'Angely. – [Ca. 1:270000]. – [Paris] : [Sebastian Cramoisy], [1638]. – 1 Karte : Kupferdruck ; 11 x 15 cm. – (Plans et profils des principales villes de la province de Poitou ; 11) (Les plans et profils de toutes les principales villes et lieux considerables de France ; [8], 11)

Titelfeld oben links, Massstabsleiste unten rechts. Osten oben. Numerierung oben rechts: 11. Ursprungswerk: 8. Teil der "Plans et profils de toutes les principales villes et lieux considerables de France" von Christophe Tassin (Paris, 1638). Auf Papier aufgeklebt

Ryh 2701 : 30 E

3621 Le pays de Bearn. – [Ca. 1:750000]. – [Paris] : [Sebastian Cramoisy], [1638]. – 1 Karte : Kupferdruck ; 11 x 15 cm. – (Cartes générales et principales villes de Foix et Béarn ; 6) (Les plans et profils de toutes les principales villes et lieux considerables de France ; [6], 6)
Titel und Massstabsleiste oben links. Numerierung oben rechts: 6. Ursprungswerk: 6. Teil der "Plans et profils de toutes les principales villes et lieux considerables de France" von Christophe Tassin (Paris, 1638). Auf Papier aufgeklebt **Ryh 2701 : 30 F**

3622 Département de la Charente : décrété le 30. janvier 1790 par l'assemblée nationale : divisé en 6. districts et 44. cantons / gravé par d'Houdan. – [Ca. 1:270000]. – A Paris : chez Dumez directeur de l'atlas national rue de la Harpe n.o 26 ; et au dépôt de cet atlas placé au cabinet bibliographique rue de la Monnoye n.o 5, 1790. – 1 Karte :

Kupferdruck ; 48 x 48 cm. – (Atlas national de France ; No. 59)

Liste der districts und cantons links. Nullmeridiane: Ferro und Paris. Numerierung oben links ("No. 59") und oben rechts ("Rég. Ouest 6. 62"). Koloriert **Ryh 2701 : 31**

3623 Département de la Charente inférieure : décrété le 6. février 1790 par l'assemblée nationale : divisé en 7. districts et 47. cantons / gravé par d'Houdan. – [Ca. 1:270000]. – A Paris : au bureau de l'atlas national rue de la Harpe n.o 26 ; et au dépôt de cet atlas placé au cabinet bibliographique rue de la Monnoye n.o 5, 1790. – 1 Karte : Kupferdruck ; 56 x 49 cm. – (Atlas national de France ; No. 40)

Liste der districts und cantons links. Nullmeridiane: Ferro und Paris. Numerierung oben links ("No. 40") und oben rechts ("Rég. Ouest 7. 63"). Koloriert **Ryh 2701 : 32**

3624 Département de la Charente : divisé en 6 districts et en 44 cantons / par L. Capitaine premier ingénieur de la carte générale de la France. – [Ca. 1:370000]. – A Paris : [s.n.], l'an 4.e de la liberté [1796]. – 1 Karte : Kupferdruck ; 35 x 40 cm. – (Atlas de la France)

Liste der Distrikte unten rechts. Nullmeridiane: Paris und Isle de Fer. Koloriert **Ryh 2701 : 33**

3625 Insvlæ Divi Martini et Vliarvs, vulgo l'isle de Ré et Oleron. – [Ca. 1:110000]. – [Amsterdam] : [W. J. und J. Blaeu], [1642 oder 1643]. – 1 Karte : Kupferdruck ; 39 x 54 cm. – (Novvs Atlas, das ist Welt-beschreibung. Ander Theil)

Deutscher Text ("Insulæ S. Martini unnd Vliarus") auf der Rückseite. Titeltartusche unten rechts, Massstabskartusche unten links. Osten oben. Seitennumerierung (Rückseite): (44 oben fehlt), "Franckreich." und "Tt" (handschriftlich, unten). Ursprungswerk: 2. Teil des "Novus Atlas" hrsg. von Joan und Cornelius Blaeu (Deutsche Ausgabe. – Amsterdam, 1642/43). Koloriert **Ryh 2701 : 48**

3626 Insvlæ Divi Martini et Vliarvs, vulgo l'isle de Ré et Oleron. – [Ca. 1:110000]. – Amstelædami [Amsterdam] : apud Gerardum Valk et Petrum Schenk, [zwischen 1670 und 1690]. – 1 Karte : Kupferdruck ; 38 x 51 cm

Titeltartusche unten rechts, Massstabskartusche unten links. Osten oben. Koloriert **Ryh 2701 : 49**

3627 L'isle de Ré avec ses environs : où est représenté le bombardement de St. Martin, et d'Olone, par l'armée navalle de Sa Majesté britannique, le 15 [et] 16. juillet 1696 : avec privilege de nosseigneurs les estats de Hollande et de Westfrise / dressé sur les memoires les plus recents par Charles Allard a Amsterdam. – [Ca. 1:80000]. – A Amsterdam : chez Covens [et] Mortier, [zwischen 1721 und 1778]. – 1 Karte : Kupferdruck ; 48 x 56 cm

Ansicht unten Mitte: "Het bombarderen van Olone" (10 x 21 cm). Titeltartusche unten links, Massstabsleiste unten rechts. Koloriert **Ryh 2701 : 50**

3628 Carte des isles de Ré et d'Olleron : les Pertuis d'Antioche Breton et de Maumusson avec partie des costes de Poitou Aunis et Saintonge : dressée au dépôt des cartes

et plans de la marine pour le service des vaisseaux du roy : par ordre de M. de Moras ministre et secretaire d'etat ayant le departement de la marine / par le Sr. Bellin ingénieur de la marine et du dépost des plans censeur royal de l'academie de marine et de la societé royale de Londres. – [Ca. 1:110000]. – [Versailles] : [s.n.], [zwischen 1770 und 1800]. – 1 Karte : Kupferdruck ; 70 x 55 cm. – (Hydrographie française ; No. 30)

Pläne oben: "Rochefort" (11 x 10 cm), "La Rochelle" (11 x 10 cm), "St. Martin de Ré" (11 x 10 cm), "Isle d'Aix" (11 x 10 cm), "Brouage" (6 x 9 cm), "Ville et chateau d'Oléron" (6 x 9 cm), sowie "Tour des Balaines", "Tour de Chassuron" und "Fort de Chapus".

Titel und Massstabsleiste oben Mitte, Kartusche mit Erläuterungen unten links. Numerierung oben rechts: "No. 30". Ursprungswerk: "Hydrographie française" von J. N. Bellin (Versailles, 1773).

Koloriert

Ryh 2701 : 51

3629 L'isle de Ré de basse marée : située dans la mer Oceane sur la coste occident. de France devant la ville de La Rochelle et du gouvernem. du Pais d'Aunis a 46. degr. 10 mm. de latit. et 16. degr. de long. – [Ca. 1:75000]. – [S.l.] : [s.n.], [vor 1700]. – 1 Karte : Kupferdruck ; 21 x 27 cm

Titel oben rechts, Massstabsleiste unten links. Süden oben.

Handschriftlicher Vermerk auf dem Registerblatt des Sammelbandes: "... anonimo". Koloriert **Ryh 2701 : 52**

3630 Carte de l'isle d'Oleron : vuë de basse mer / E. A. de Blamont sculpsit. – [Ca. 1:35000]. – [S.l.] : [s.n.], [nach 1750]. – 1 Karte : Kupferdruck ; 30 x 62 cm

Titelfeld und Massstabsleiste unten rechts. Südwesten oben. Küste koloriert **Ryh 2701 : 53**

3631 Carte de l'isle de Ré. – [Ca. 1:190000]. – [Paris] : [Sebastian Cramoisy], [1638]. – 1 Karte : Kupferdruck ; 11 x 15 cm. – (Plans et profils des principales villes de la province de Poitou ; 7) (Les plans et profils de toutes les principales villes et lieux considerables de France ; [8], 7)

Titelfeld und Massstabsleiste unten links. Nordwesten oben. Numerierung oben rechts: 7. Ursprungswerk: 8. Teil der "Plans et profils de toutes les principales villes et lieux considerables de France" von Christophe Tassin (Paris, 1638). Auf Papier aufgeklebt

Ryh 2701 : 54 A

3632 Carte de l'isle d'Oleron. – [Ca. 1:190000]. – [Paris] : [Sebastian Cramoisy], [1638]. – 1 Karte : Kupferdruck ; 11 x 15 cm. – (Plans et profils des principales villes de la province de Poitou ; 9) (Les plans et profils de toutes les principales villes et lieux considerables de France ; [8], 9)

Titeltartusche unten rechts. Südwesten oben. Numerierung oben rechts: 9. Ursprungswerk: 8. Teil der "Plans et profils de toutes les principales villes et lieux considerables de France" von Christophe Tassin (Paris, 1638). Auf Papier aufgeklebt **Ryh 2701 : 54 B**

3633 Fort et St. Martin de Ré. – [Paris] : [Sebastian Cramoisy], [1638]. – 1 Plan : Kupferdruck ; 11 x 15 cm. – (Plans et profils des principales villes de la province de Poitou ; 8) (Les plans et profils de toutes les principales villes et lieux considerables de France ; [8], 8)

Titelfeld oben links. Numerierung oben rechts: 8. Ursprungswerk: 8. Teil der "Plans et profils de toutes les principales villes et lieux considerables de France" von Christophe Tassin (Paris, 1638). Auf Papier aufgeklebt **Ryh 2701 : 54 C**

3634 Citadelle d'Olleron. – [Paris] : [Sebastian Cramoisy], [1638]. – 1 Plan : Kupferdruck ; 11 x 15 cm. – (Plans et profils des principales villes de la province de Poitou ; 10) (Les plans et profils de toutes les principales villes et lieux considerables de France ; [8], 10)

Titelkartusche oben links. Numerierung oben rechts: 10.

Ursprungswerk: 8. Teil der "Plans et profils de toutes les principales villes et lieux considerables de France" von Christophe Tassin (Paris, 1638). Auf Papier aufgeklebt **Ryh 2701 : 54 D**

6.4.2 Marche, Limousin • Marche, Limousin

3635 La Marche et le Limousin : nach der ehemaligen Verfassung, nach der jetzigen Verfassung. – [Versch. Orte], 1630–1795. – 19 Kt. (in Sammelband) ; 54 cm Systematische Gliederung nach Ryhiner: Kap. 6 (Gallia), Sektion 4 (Gallia meridionalis pars occidentalis olim Aquitania et Septimania), Bd. 2 **Ryh 2702**

3636 Totius Lemovici et confinium provinciarum quantum ad diocesis Lemovicenses spectant / novissima et fidissima descriptio aut. Jo. Fayano M[edico] L[emovicense] ; Petrus Kærius cælavit. – [Ca. 1:490000]. – [Amsterdam] : [Henricus Hondius], [1630]. – 1 Karte : Kupferdruck ; 32 x 47 cm. – (Gerardi Mercatoris atlas sive cosmographicae meditationes de fabrica mundi et fabricati figura)

Nebenkarte oben rechts: "Plan de la ville de Lymoges" (12 x 13 cm, mit Legende). Titelkartusche oben links, Massstabkartusche unten links, Kartusche mit Erläuterungen unten rechts. Lateinischer Text ("Lemovicivm") auf der Rückseite. Seitennumerierung (Rückseite): "141" (oben), "Mmm" (unten). Ursprungswerk: "Gerardi Mercatoris atlas sive cosmographicae meditationes de fabrica mundi et fabricati figura" hrsg. von H. Hondius (Amsterdam, 1630). Koloriert **Ryh 2702 : 1**

3637 Totius Lemovici et confinium provinciaru[m] quantum ad diocesis Lemovicenses spectant / novissima et fidissima descriptio aut. Jo. Fayano M[edico] L[emovicense]. – [Ca. 1:450000]. – [Amsterdam] : [Henricus Hondius], [1633]. – 1 Karte : Kupferdruck ; 35 x 48 cm. – (Atlas ou representation du monde universel, et des parties d'icelui)

Nebenkarte oben rechts: "Plan de la ville de Lymoges" (9 x 10 cm, mit Legende). Französischer Text auf der Kartenrückseite ("Pays de Limosin."). Titelkartusche oben links, Massstabkartusche unten links, Kartusche mit Erläuterungen unten rechts. Seitennumerierung (Rückseite): "257" und "260" (oben), "Ttt" (unten). Ursprungswerk: "Atlas ou representation du monde universel, et des parties d'icelui" von G. Mercator und J. Hondius (Amsterdam : H. Hondius, 1633). Koloriert **Ryh 2702 : 2**

3638 Totius Lemovici et confinium provinciaru[m] quantum ad diocesis Lemovicenses spectant / novissima et fidissima descriptio aut. Jo. Fayano M[edico] L[emovicense]. – [Ca. 1:450000]. – Amstelodami [Amsterdam] : apud Ioannem Ianssonium, [um 1680]. – 1 Karte : Kupferdruck ; 35 x 48 cm. – (Joannis Janssonii novus atlas)

Nebenkarte oben rechts: "Plan de la ville de Lymoges" (9 x 10 cm, mit Legende). Titelkartusche oben links, Massstabkartusche unten links, Kartusche mit Erläuterungen unten rechts. Ursprungswerk:

"Joannis Janssonii novus atlas", Bd. 2 (Amsterdam, erschienen um 1680) **Ryh 2702 : 3**

3639 Totius Lemouici et. – [Ca. 1:970000]. – [Amsterdam] : [Cloppenburgh], [1630]. – 1 Karte : Kupferdruck ; 17 x 23 cm. – (Gerardi Mercatoris atlas sive cosmographicae meditationes de fabrica mundi et fabricati figura ; Appendix 15)

Titelkartusche und Massstabsleiste oben rechts. Seitennumerierung oben rechts ("15"), Kapitelüberschrift oben Mitte ("Description du pays de Limosin."). Ursprungswerk: Appendix von "Gerardi Mercatoris atlas sive cosmographicae meditationes de fabrica mundi et fabricati figura" (Amsterdam : Cloppenburgh, 1630). Grenzen koloriert. Auf Papier aufgeklebt **Ryh 2702 : 4 A**

3640 Limogiana provincia = Limosin Gallice. – [Ca. 1:1200000]. – [Köln] : [Lambert Andreae], [1595]. – 1 Karte : Kupferdruck ; 15 x 23 cm. – (Hispania, Francia, Avstrasia et Helvetia)

Titelkartusche unten links. Ursprungswerk: Hispania, Francia, Avstrasia et Helvetia / von Johannes Metellus (Köln : Lambert Andreae, 1595). Auf Papier geklebt **Ryh 2702 : 4 B**

3641 Totius Lemovici et confinium provinciaru[m] quantum ad diocesis Lemovicenses spectant / novissima et fidissima descriptio aut. Jo. Fayano M[edico] L[emovicense]. – [Ca. 1:430000]. – Amstelodami [Amsterdam] : apud G. Valk et P. Schenk, [zwischen 1670 und 1690]. – 1 Karte : Kupferdruck ; 35 x 47 cm Nebenkarte oben rechts: "Plan de la ville de Lymoges" (9 x 10 cm, mit Legende). Titelkartusche oben links, Massstabkartusche unten links, Kartusche mit Erläuterungen unten rechts. Koloriert **Ryh 2702 : 5**

3642 Lemovicvm = Lymosin / auctore Jo. Faiano M. L. – [Ca. 1:450000]. – Amsterdami : excudebat Guiljelmus Blaeuw, [1642 oder 1643]. – 1 Karte : Kupferdruck ; 37 x 33 cm, Bildgrösse 38 x 51 cm. – (Novvs Atlas, das ist Welt-beschreibung. Ander Theil)

Nebenkarte rechts: "Topographia Limaniae / auctore Gabriele Simeoneo" (25 x 15 cm). Titelkartusche unten links, Massstabkartusche oben links. Seitennumerierung (Rückseite): "31" (oben), "Franckreich." und "Ff" (unten). Ursprungswerk: 2. Teil des "Novus Atlas" hrsg. von Joan und Cornelius Blaeu (Deutsche Ausgabe. – Amsterdam, 1642/43). Koloriert **Ryh 2702 : 6**

3643 Le diocese de Limoges : divisé en ses dix huit archipretré et les gouvernemens de la Marche et du Limosin dans les quels il s'étend : avec le diocese de Tulles : dedié a Monseigneur Antoine de Charpin de Genetines, evesque de Limoges et abbé de Piperac : c. p. r. / par son tres humble et tres obeissant serviteur I. B. Nolin geographe ordinaire du roy. – [Ca. 1:360000]. – A Paris : chez I. B. Nolin rue Saint Jacques a l'enseigne de la place des Victoires, 1742. – 1 Karte : Kupferdruck ; 48 x 52 cm

Erläuterungen oben links, Legende unten links. Koloriert

Ryh 2702 : 7

3644 La généralité de Limoges : divisée en ses cinq elections, de Limoges, de Brive, de Tulle, de Bourgneuf, et d'Angoulesme / par le Sr. Jaillot, géog. ord. du roi. –

[Ca. 1:400000]. – A Paris : a présent chez Mondhare rue S. Jacques, 1779. – 1 Karte : Kupferdruck ; 46 x 59 cm
Koloriert **Ryh 2702 : 11**

3645 Totius Lemovici et confinium provinciarum quantum ad diocesin Lemovicensin spectant. – [Ca. 1:650000]. – [Frankfurt a. Main] : [Caspar Merian], [erstmalig 1657]. – 1 Karte : Kupferdruck ; 26 x 35 cm. – (Topographia Galliae ...)
Titelkartusche oben rechts, Massstabskartusche unten links.
Ursprungswerk: "Topographia Galliae" von Caspar Merian (Frankfurt, 1655–1661), Band 6 **Ryh 2702 : 11 A**

3646 Carte de la généralité de Limoges et des evechées de Limoges, Tulle, Angoulême / par le Sr. Jaillot géographe du roi. – Corrigé et augmenté / par Louis Denis géographe et auteur du Conducteur français. – [Ca. 1:390000]. – A Paris : chez Basset rue St. Jacques au coin de celle des Mathurins à l'image S.te Gènevieve, 1785. – 1 Karte : Kupferdruck ; 46 x 71 cm
Legende unten links. Koloriert nach généralités **Ryh 2702 : 12**

3647 Carte de la généralité de Limoges et des evechées de Limoges, Tulle, Angoulême / par le Sr. Jaillot géographe du roi. – Corrigé et augmenté / par Louis Denis géographe et auteur du Conducteur français. – [Ca. 1:390000]. – A Paris : chez Basset rue St. Jacques au coin de celle des Mathurins à l'image S.te Gènevieve, 1785. – 1 Karte : Kupferdruck ; 46 x 71 cm
Legende unten links. Koloriert nach dioceses **Ryh 2702 : 13**

3648 Gouvernement de la Marche / gravé par P. F. Tardieu ; écrit par Aubert. – [Ca. 1:260000]. – [Paris] : [Mentelle], [1782]. – 1 Karte : Kupferdruck ; 30 x 42 cm. – (Atlas nouveau / Edme Mentelle ; 41 [A])
Titel oben rechts, Massstabsleisten unten Mitte. Nullmeridiane: Ferro, Paris. Numerierungen oben rechts: No. 41. Ursprungswerk: "Atlas nouveau" von Edme Mentelle (Paris, 1782?). Koloriert **Ryh 2702 : 14**

3649 Gouvernement du Limosin / gravé par P. F. Tardieu ; écrit par Herault. – [Ca. 1:370000]. – [Paris] : [Mentelle], [1782]. – 1 Karte : Kupferdruck ; 31 x 42 cm. – (Atlas nouveau / Edme Mentelle ; 43)
Titel oben rechts, Massstabsleisten unten links. Nullmeridiane: Ferro, Paris. Numerierungen oben rechts: No. 43. Ursprungswerk: "Atlas nouveau" von Edme Mentelle (Paris, 1782?). Koloriert **Ryh 2702 : 15**

3650 Département de la Haute Vienne : décrété le 25. janvier 1790 par l'assemblée nationale : divisé en 6. districts et 40. cantons / gravé par d'Houdan. – [Ca. 1:270000]. – A Paris : chez Dumez directeur de l'atlas national rue de la Harpe n.o 26 ; et au dépôt de cet atlas placé au cabinet bibliographique rue de la Monnoye n.o 5, 1790. – 1 Karte : Kupferdruck ; 48 x 48 cm. – (Atlas national de France ; No. 78)
Liste der districts und cantons links. Nullmeridiane: Ferro und Paris. Numerierung oben links ("No. 78") und oben rechts ("Rég. Ouest 5. 61"). Koloriert **Ryh 2702 : 21**

3651 Département de la Creuse : décrété le 22. janvier 1790 par l'assemblée nationale : divisé en 7. districts et 35. cantons / gravé par d'Houdan. – [Ca. 1:270000]. – A Paris : chez Dumez directeur de l'atlas national rue de la Harpe n.o 26 ; et au dépôt de cet atlas placé au cabinet bibliographique rue de la Monnoye n.o 5, 1790. – 1 Karte : Kupferdruck ; 48 x 48 cm. – (Atlas national de France ; No. 70)
Liste der districts und cantons links. Nullmeridiane: Ferro und Paris. Numerierung oben links ("No. 70") und oben rechts ("Rég. Centre 7. 81"). Koloriert **Ryh 2702 : 22**

3652 Département de la Correze : décrété le 23. janvier 1790 par l'assemblée nationale : divisé en 4. districts et 40. cantons / gravé par d'Houdan. – [Ca. 1:270000]. – A Paris : chez Dumez directeur de l'atlas national rue de la Harpe n.o 26 ; et au dépôt de cet atlas placé au cabinet bibliographique rue de la Monnoye n.o 5, 1790. – 1 Karte : Kupferdruck ; 49 x 48 cm. – (Atlas national de France ; No. 76)
Liste der districts und cantons links. Nullmeridiane: Ferro und Paris. Numerierung oben links ("No. 76") und oben rechts ("Reg. Sud 1.er 39"). Koloriert **Ryh 2702 : 23**

3653 Carte des départemens de la Charente, de la Haute Vienne, de la Creuse et de la Correze : divisée d'après les décrets de l'Assemblée nationale, sanctionnés par le roi. – [Ca. 1:840000]. – A Paris : chez le Sr. Desnos ingénieur-géographe et libraire du roi de Danemark rue St. Jacques au globe n.o 254, [1790]. – 1 Karte : Kupferdruck ; 22 x 32 cm, Bildgrösse 32 x 42 cm. – (Atlas national et général de la France en 20 cartes)
Titelkartusche oben links, Massstabskartusche mit Legende unten links. Weiterer Verlagsvermerk unten. Ursprungswerk: "Atlas national et général de la France en 20 cartes" bei L.-C. Desnos (Paris, 1790). Koloriert. Kartenfeld aufgeklebt **Ryh 2702 : 24**

3654 Département de la Correze : divisé en 4 districts et en 40 cantons / par L. Capitaine premier ingénieur de la carte générale de la France. – [Ca. 1:360000]. – A Paris : [s.n.], l'an 3 de la liberté [1795]. – 1 Karte : Kupferdruck ; 34 x 40 cm. – (Atlas de la France)
Liste der Distrikte unten rechts. Nullmeridiane: Paris und Isle de Fer. Koloriert **Ryh 2702 : 25**

6.4.3 Guyenne, Gascogne • Guienne, Gascony

3655 Guyenne et Gascogne : Generalkarten und grosse Teile. – [Versch. Orte], 1630–1790. – 32 Kt. (in Sammelband) ; 54 cm
Systematische Gliederung nach Ryhiner: Kap. 6 (Gallia), Sektion 4 (Gallia meridionalis pars occidentalis olim Aquitania et Septimania), Bd. 3 **Ryh 2703**

3656 Aqvitaniae descriptio. – [Ca. 1:3500000]. – [Amsterdam] : [Cloppenburgh], [1630]. – 1 Karte : Kupferdruck ; 17 x 23 cm. – (Gerardi Mercatoris atlas sive cosmographicae meditationes de fabrica mundi et fabricati figura ; 211)
Titel- und Massstabskartusche unten links. Seitennumerierung oben rechts ("211"), Kapitelüberschrift oben Mitte ("Aquitaine ou Guienne."). Ursprungswerk: "Gerardi Mercatoris atlas sive

cosmographicæ meditationes de fabrica mundi et fabricati figura" (Amsterdam : Cloppenburgh, 1630). Grenzen koloriert **Ryh 2703 : 1**

3657 Carte generale de Guyenne. – [Ca. 1:1 100 000]. – [Paris] : [C. Tassin], [1634]. – 1 Karte : Kupferdruck ; 35 x 49 cm. – (Les cartes generales de toutes les provinces de France)

Titelkartusche unten links, Massstabsleiste unten rechts. Nordwesten oben. Numerierung oben rechts: "10". Ursprungswerk: "Les cartes generales de toutes les provinces de France" von Christophe Tassin (Paris, 1634). Koloriert **Ryh 2703 : 2**

3658 Description dv Gvienne / Ioannis Ianssonius exc. – [Ca. 1:770 000]. – [Amsterdam] : [Joannes Janssonius], [um 1680]. – 1 Karte : Kupferdruck ; 37 x 51 cm. – (Ioannis Janssonii novus atlas)

Titelkartusche unten rechts, Massstabskartusche oben links. Osten oben. Ursprungswerk: "Joannis Janssonii novus atlas", Bd. 2 (Amsterdam, erschienen um 1680). Koloriert **Ryh 2703 : 3**

3659 Description dv Gvienne. – [Ca. 1:770 000]. – [Amsterdam] : apud G. Valk et P. Schenk, [zwischen 1670 und 1690]. – 1 Karte : Kupferdruck ; 37 x 50 cm

Titelkartusche unten rechts, Massstabskartusche oben links. Osten oben. Koloriert **Ryh 2703 : 4**

3660 Gouvernement general de Gvienne et Gvascogne et pays circonvoisins : ou sont la Gvienne, la Saintogne, le Limosin en par. le Rovergve, le Qvercy, et l'Aginois, deça la Garonne; et au dela de la Garonne la Gvascogne, les Landes, le Bazadois, l'Armaignac, le Comminge, le Bigorre, le Bearn, et le Basqve : avec pruillege du roy pour vingt ans / par N. Sanson d'Abbeville geographe du roy ; A Peyrounin sculp. – [Ca. 1:1 100 000]. – A Paris : chez l'auteur, 1650. – 1 Karte : Kupferdruck ; 39 x 53 cm

Koloriert **Ryh 2703 : 5**

3661 Gouvernement general de Guienne et Gascogne et pays circomvoisins : ou sont la Guienne la Saintonge, le Limosin, le Perigort, le Rouergue, le Quercy et l'Aginois de ca la Garonne, la Gascogne, les Landes, le Basadois, l'Albret, le Condomois l'Armaignac, le Comminges, le Bigorre, le Bearn, et le Basqve. – [Ca. 1:1 400 000]. – [Frankfurt a. Main] : [Caspar Merian], [1661]. – 1 Karte : Kupferdruck ; 36 x 45 cm. – (Topographia Galliae ...)

Titelkartusche unten rechts, Massstabsleisten oben rechts. Ursprungswerk: "Topographia Galliae" von Caspar Merian (Frankfurt, 1655–1661), Band 10 **Ryh 2703 : 6**

3662 Novissimam hanc tabulam Aquitanix et Vasconix Guascogne et Guienne dictæ : provincias curiosissime representantem nob.mo prud.moq. d.o Nicolaö Witsen j. v. d. : met privilegie van de ed: gr: moog: heeren staaten van Holl: en West Vriesland / Amstelodam: reip: cos: et sen: summâ veneratione, d.d.d. Gerardus Valk ; [Kartusche:] R. de Hooghe f. – [Ca. 1:790 000]. – T'Amsterdam : by Gerard Valk op den Dam in de wackere Hont, [zwischen 1707 und 1726]. – 1 Karte : Kupferdruck ; 54 x 45 cm

Titel- und Massstabskartusche oben links. Koloriert **Ryh 2703 : 7**

3663 Gouvernement de la Gvienne [et] Gascogne : cum priv. potent. d. ord. Belgii fœderati. – [Ca. 1:950 000]. –

Amstelodami : ex officina F. de Witt, [nach 1688]. – 1 Karte : Kupferdruck ; 43 x 57 cm

Titel- und Massstabskartusche unten rechts. Verschiedene Wappen oben links und rechts. Koloriert **Ryh 2703 : 8**

3664 Gouvernement de la Gvienne [et] Gascogne : cum priv. potent. d. ord. Belgii fœderati. – [Ca. 1:950 000]. – Amstelodami : ex officina I. Covens et C. Mortier, [zwischen 1721 und 1778]. – 1 Karte : Kupferdruck ; 43 x 57 cm

Titel- und Massstabskartusche unten rechts. Verschiedene Wappen oben links und rechts. Koloriert **Ryh 2703 : 9**

3665 Le gouvernement general de Guienne et Gascogne : dedié a Sa Majesté : divisé en deux lieutenances generales de Haute et Basse Guienne et en une lieutenance de Roy particulier, les gouvernemens generaux de Bearn et de Foix [et]c. : avec privilege du roy / dressé sur les memoires du Sr. de Tillemont par le Sr. I. B. Nolin geographe de s. a. r. m. – [Ca. 1:840 000]. – A Paris : ches I. B. Nolin sur le quay de l'Horloge du palais a l'enseigne de la place des Victoires, 1700. – 1 Karte : Kupferdruck ; 45 x 61 cm

Erläuterungen und Legende unten rechts. Koloriert **Ryh 2703 : 10**

3666 Le gouvernement general de Guienne et Gascogne et ceux du pays d'Aunis, de Saintonge et Angoumois, du Limosin, de la Marche, du pays de Foix, de Navarre et Bearn / par N. de Fer geographe de Sa Maj. cath. ; P. Starck-man sculpsit. – [Ca. 1:550 000]. – Paris : [s.n.], 1711. – 2 Karten : Kupferdruck ; zus. ca. 94 x 73 cm

Koloriert **Ryh 2703 : 11–12**

3667 Les provinces de Saintonge, d'Angoumois, de la Marche, du Limosin, et du pais d'Aunis : la partie septentrionale du gouvernement general de Guienne et Gascogne ou se trouve le Bourdelois, le pais de Medoc, le Perigord et le Haut Quercy : avec p. du roy / dressées sur les nouveaux memoires par N. de Fer geographe de Sa Maj. cath. ; P. Starck-man sculpsit. – [Ca. 1:550 000]. – A Paris : chez I. F. Benard gendre de l'auteur dans l'isle du palais sur le quay de l'Orloge a la sphere royale, 1711. – 1 Karte : Kupferdruck ; 44 x 71 cm. – (Le gouvernement general de Guienne et Gascogne et ceux du pays d'Aunis) Auf Papier aufgeklebt. Koloriert **Ryh 2703 : 11**

3668 Partie meridionale du gouvernement general de Guienne et Gascogne : ou se trouve les Landes, le Bazadois, l'Aginois, le Bas Quercy, le Rouergue, l'Armagnac, l'Estarac, le Conserans, le Cominges, le Bigorre, le Soule, le Labour, le Chalos, le Marsan, et le Comdomois : le gouvernement particulier de Navarre et Bearn et celuy du comté de Foix / par N. de Fer geographe de Sa Maj. cath. et de Mons. le Dauphin ; P. Starck-man sculpsit. – [Ca. 1:550 000]. – A Paris : se vend chez Danet gendre de l'auteur sur le pont notre Dame a la sphere royale, [1711]. – 1 Karte : Kupferdruck ; 50 x 74 cm. – (Le gouvernement general de Guienne et Gascogne et ceux du pays d'Aunis)

Koloriert **Ryh 2703 : 12**

- 3669** Carte du Bourdelois du Perigord et des provinces voisines / par G. Del'Isle de l'Academie r.le des sciences. – [Ca. 1:420000]. – A Paris : chez l'auteur quay de l'Horloge, 1714. – 1 Karte : Kupferdruck ; 47 x 61 cm
Koloriert **Ryh 2703 : 13**
- 3670** Carte du Bearn de la Bigorre de l'Armagnac et des pays voisins : avec privilege / par Guillaume Delisle de l'academie royale des sciences. – [Ca. 1:420000]. – A Paris : chez l'auteur quay de l'Horloge, 1712 1. aout. – 1 Karte : Kupferdruck ; 46 x 62 cm
Legende oben links. Koloriert **Ryh 2703 : 14**
- 3671** Carte du Bourdelois du Perigord et des provinces voisines / par G. Del'Isle premier geographe du roy de l'Academie r.le des sciences. – [Ca. 1:420000]. – A Paris : chez Dezauche graveur successeur des S.rs Del'Isle et Buache rue des Noyers, [nach 1779]. – 1 Karte : Kupferdruck ; 48 x 62 cm
Titel oberhalb Karte, Massstabsleisten unten links. Koloriert **Ryh 2703 : 15**
- 3672** Carte du Bearn de la Bigorre, de l'Armagnac, et des pays voisins : avec privilege du roi / par Guillaume Delisle premier geographe du roy de l'Academie royale des sciences ; Ph. Buache p. g. d. r; d. l'A. r. d. s. gendre de l'auteur. – [Ca. 1:420000]. – A Paris : chez Dezauche graveur successeur des S.rs De l'Isle et Buache rue des Noyers près celle des Anglois, [nach 1779]. – 1 Karte : Kupferdruck ; 47 x 62 cm
Titel oben, Massstabsleiste oben links. Legende oben links. Koloriert **Ryh 2703 : 16**
- 3673** Carte du Bourdelois du Perigord et des provinces voisines / par G. de l'Isle premier géographe du roy de l'Academie royale des sciences a Paris. – [Ca. 1:420000]. – A Amsterdam : chez Jean Covens et Corneille Mortier géographes, [zwischen 1721 und 1778]. – 1 Karte : Kupferdruck ; 47 x 61 cm
Titel oberhalb Karte, Massstabsleisten unten links. Koloriert **Ryh 2703 : 17**
- 3674** Carte du Bearn de la Bigorre de l'Armagnac et des pays voisins / par G. de l'Isle premier geographe du roy de l'Acad. royale des sciences à Paris. – [Ca. 1:420000]. – A Amsterdam : chez Jean Covens et Corneille Mortier géographes, [zwischen 1721 und 1778]. – 1 Karte : Kupferdruck ; 46 x 62 cm
Titel oberhalb Karte, Massstabsleiste und Legende oben links. Koloriert **Ryh 2703 : 18**
- 3675** Tabula Aquitaniæ : complectens gubernationem Guiennæ et Vasconiæ / exhibita à Ioh. Bapt. Homanno. – [Ca. 1:880000]. – Norimbergæ [Nürnberg] : [Johann Baptist Homann], [zwischen 1702 und 1715]. – 1 Karte : Kupferdruck ; 47 x 56 cm
Nebenkarten oben links: Plan von "Bayonne", Plan von "Blaye", Ansicht von "Bordeaux". Titeltartusche oben links, Massstabskartusche mit Legende unten rechts. Koloriert **Ryh 2703 : 19**
- 3676** Le gouvernement general de Guienne et Gascogne : dressé sur les observations de M.rs de l'academie royale des sciences et quelques autres et sur les memoires les plus recens : avec privilege. – [Ca. 1:880000]. – A Amsterdam : chez Iean Covens et Corneille Mortier, [zwischen 1721 und 1778]. – 1 Karte : Kupferdruck ; 44 x 57 cm
Titeltartusche oben rechts, Kartusche mit Massstabsleisten und Legende unten rechts. Titel oberhalb Karte wiederholt. Koloriert **Ryh 2703 : 20**
- 3677** Gouvernement general de Guienne et Gascogne : dedié au roy : avec privilege / dressé sur les memoires et nouvelles observations de Messieurs de l'academie royalle des sciences par son tres humble et tres obeissant tres fidel sujet et serviteur Bernard Antoine Jaillot geogr. ord.re de Sa Majesté. – [Ca. 1:540000]. – A Paris : [B. A. Jaillot] quay des grands Augustins, 1782. – 1 Karte auf 4 Blättern : Kupferdruck ; 78 x 89 cm
Koloriert **Ryh 2703 : 21–22**
1782. – 2 Blätter. **Ryh 2703 : 21**
1782. – 2 Blätter. **Ryh 2703 : 22**
- 3678** Partie septentrionale du gouvernement général de la Guienne : ou se trouvent le Bourdelois, le Perigord, l'Agenois, le Bazadois, et une partie du Condomois et de la Lomagne : avec privilege / par le Sr. Robert geographe ordinaire du roy ; gravé par De la Haye l'ainé. – [Ca. 1:420000]. – [Paris] : [G. et D. Robert de Vaugondy], 1752. – 1 Karte : Kupferdruck ; 46 x 57 cm. – (Atlas universel / G. und D. Robert de Vaugondy)
Ursprungswerk: "Atlas universel" von G. und D. Robert de Vaugondy (Paris, erschienen 1757/58). Titel auf der Kartenrückseite: "Guyenne septentrionale". Koloriert **Ryh 2703 : 23**
- 3679** [Partie méridionale du gouvernement de Guienne.] Partie méridi.le du gouvernement de Guienne : où se trouvent le Condomois, la Chalosse, le Pays de Soule, le Labour, l'Armagnac, les Landes, le Cominge, le Bigorre, le Conserans, [et]c. ; Gouvernement de Basse Navarre et Bearn : avec privilège / par le Sr. Robert géog. ord. du roy. – [Ca. 1:420000]. – [Paris] : [G. et D. Robert de Vaugondy], 1753. – 1 Karte : Kupferdruck ; 46 x 60 cm. – (Atlas universel / G. und D. Robert de Vaugondy)
Ursprungswerk: "Atlas universel" von G. und D. Robert de Vaugondy (Paris, erschienen 1757/58). Titel auf der Kartenrückseite: "Gascogne et Navare". Koloriert **Ryh 2703 : 24**
- 3680** Partie orientale du gouvernement général de la Guienne : où se trouvent le Quercy et le Rouergue : avec privilege / par le Sr. Robert geographe ordinaire du roi. – [Ca. 1:420000]. – [Paris] : [G. et D. Robert de Vaugondy], 1753. – 1 Karte : Kupferdruck ; 47 x 50 cm. – (Atlas universel / G. und D. Robert de Vaugondy)
Ursprungswerk: "Atlas universel" von G. und D. Robert de Vaugondy (Paris, erschienen 1757/58). Titel auf der Kartenrückseite: "Quercy et Rouergue". Koloriert **Ryh 2703 : 25**
- 3681** Carte du gouvernement de Guienne et Gascogne : avec celui de Bearn et Basse Navarre : projetée et assujettie au ciel par M. Bonne M.e de M. à Paris 1771 /

par P. Santini. – [Ca. 1:640000]. – A Venise : chez Mr. Re[mon]dini, 1777. – 1 Karte : Kupferdruck ; 56 x 41 cm. – (Atlas universel / P. Santini, G. A. Remondini ; Vol. 1, Karte 21)

Blattnummer unten rechts: "P. I. 21". Ursprungswerk: Neuauflage des "Atlas universel" von P. Santini (Venedig, 1776) durch G. A. Remondini (Venedig, 1784). Koloriert **Ryh 2703 : 28**

3682 Li governi di Guyenna e Guascogna con quello di Bearn e Bassa Navarra : di nuova proiezione : con privilegio dell'eccellentissimo senato. – [Ca. 1:950000]. – Venezia : presso Antonio Zatta, 1776. – 1 Karte : Kupferdruck ; 39 x 29 cm. – (Atlante novissimo) Numerierung oben rechts: "C. IV.". Ursprungswerk: Band 1 des "Atlante novissimo" von Antonio Zatta (Venezia, ca. 1788). Koloriert. Auf Papier aufgeklebt **Ryh 2703 : 29**

3683 Li governi del Limosin, Quercy, e Perigord : di nuova proiezione : con privilegio dell'eccmo sen. – [Ca. 1:970000]. – Venezia : presso Antonio Zatta, 1776. – 1 Karte : Kupferdruck ; 39 x 29 cm. – (Atlante novissimo) Numerierung oben rechts: "C. III.". Ursprungswerk: Band 1 des "Atlante novissimo" von Antonio Zatta (Venezia, ca. 1788). Koloriert. Auf Papier aufgeklebt **Ryh 2703 : 30**

3684 Gouvernement de Guienne et Gascogne / par E. Mentelle, membre de l'institut nation.le des sciences, et professeur aux ecoles centrales du dép.t de la Seine et P. G. Chanlaire l'un des auteurs de l'atlas national. – [Ca. 1:560000]. – A Paris : chez les auteurs P. G. Chanlaire rue Geoffroy-Langevin no. 328 et E. Mentelle cour du Louvre no. 7, an X (1802). – 1 Karte auf 4 Blättern : Kupferdruck ; 61 x 82 cm. – (Atlas universel de géographie physique et politique, ancienne et moderne ; No. 68)

Nullmeridiane: Ferro, Paris. Numerierungen oben links: "68bis", jeweils Blattunterscheidung mit "N.O.", "N.E.", "S.O." und "S.E.". Ursprungswerk: "Atlas universel de géographie physique et politique, ancienne et moderne" / E. Mentelle et P. G. Chanlaire (Paris, um 1800) **Ryh 2703 : 31**

3685 Le gouvernement general de Guienne et Gascogne : dedié a Sa Majesté : divisé en deux lieutenances generales de Haute et Basse Guienne et en une lieutenance de Roy particulier, les gouvernemens generaux de Bearn et de Foix [et]c. : avec privilege du roy / dressé sur les memoires du Sr. de Tillemont par le Sr. I. B. Nolin geographe de s. a. r. m. – [Ca. 1:850000]. – A Paris : chez Mondhare et Jean rue St. Jean de Beauvais, 1787. – 1 Karte : Kupferdruck ; 44 x 60 cm
Erläuterungen und Legende unten rechts. Grenzen koloriert **Ryh 2703 : 32**

3686 Les généralitez de Montauban et de Toulouse : dediées Messeigneurs les intendans des dites généralitez : avec privilège du roi du 15. nov. 1781 / par H. Jaillot géographe ordinaire de Sa Majesté ; [Kartusche:] C. Simonneau fecit. – [Ca. 1:320000]. – A Paris : chez Dezauche successeur des Sieurs De l'Isle et Buache premiers geographes du roi rue des Noyers pres celle des

Anglois, 1781. – 1 Karte auf 4 Blättern : Kupferdruck ; 90 x 125 cm

Koloriert **Ryh 2703 : 37–38**

1781. – 2 Blätter.

Einzeltitel der Blätter: "L'eslection de Lomagne, partie de celles d'Armagnac ..." und "Les eslections de Millau, de Rodez, ..."

Ryh 2703 : 37

1781. – 2 Blätter.

Einzeltitel der Blätter: "Les eslections de Comenge, d'Estarac, ..." und "Le Donazan, le pays de Sault, ..."

Ryh 2703 : 38

3687 Carte de Guienne et Gascogne : divisées par départements et districts d'après les decrets de l'assemblee nationale. – [Ca. 1:530000]. – A Paris : chez Mondhare et Jean rue St. Jean de Beauvais no. 4, 1790. – 1 Karte auf 4 Blättern : Kupferdruck ; 79 x 89 cm
Legende (Liste der Departemente und Distrikte) links. Koloriert **Ryh 2703 : 41**

3688 Carte des départemens de la Charente Inférieure de la Charente, de la Gironde, de la Dordogne, des Landes, du Lot et Garonne et des Basses Pyrenées : avec les routes et les distances en lieuës d'usage dans chaque province : avec privilege du roy. – [Ca. 1:1200000]. – A Paris : chez le Sr. Desnos ingénieur géographe pour les globes et sphères rue St. Jacques à l'enseigne du globe, 1790. – 1 Karte : Kupferdruck ; 36 x 25 cm, Bildgröße 41 x 31 cm. – (Atlas national et général de la France en 20 cartes ; Pl. 19)

Zweiter Verlagsvermerk unten: "... chez Desnos, ing. géograp. et libraire de Sa Majesté le roi de Danemark, rue S. Jacques, no. 254, ...". Numerierung oben links: Pl. 19. Ursprungswerk: "Atlas national et général de la France en 20 cartes" bei L.-C. Desnos (Paris, 1790). Rahmen mit separater Platte gedruckt. Koloriert **Ryh 2703 : 42**

6.4.4 Guyenne • Guienne

3689 Guyenne et Gascogne : Périgord, Quercy, Rouergue. – [Versch. Orte], 1630–1790. – 17 Kt. (in Sammelband) ; 54 cm

Systematische Gliederung nach Ryhiner: Kap. 6 (Gallia), Sektion 4 (Gallia meridionalis pars occidentalis olim Aquitania et Septimania), Bd. 4. Titel der Registerseite: Guyenne septentrionale **Ryh 2704**

3690 Le comte de Perigort. – [Ca. 1:340000]. – Amstelodami [Amsterdam] : apud Ioannem Ianssonium, [um 1680]. – 1 Karte : Kupferdruck ; 35 x 48 cm. – (Joannis Janssonii novus atlas)

Titelkartusche oben links, Massstabskartusche unten links. Ursprungswerk: "Joannis Janssonii novus atlas", Bd. 2 (Amsterdam, erschienen um 1680). Koloriert **Ryh 2704 : 1**

3691 Le diocese de Sarlat = Diocœsis Sarlatensis / delineabat Joannes Tardo, canonius ecclesiæ Sarlati 1625. – [Ca. 1:180000]. – A Amsterdam : imprimé chez Henry Hondius ; et se vendent a Paris : chez Melchior Tavernier aupres du Palais, [1633]. – 1 Karte : Kupferdruck ; 35 x 46 cm. – (Atlas ou representation du monde universel, et des parties d'icelui)

Titelkartusche oben links, Massstabskartusche oben Mitte. Französischer Text auf der Kartenrückseite ("Le diocese de Sarlat."). Seitennumerierung (Rückseite): "265" und "268" (oben),

"Xxx 4" (unten). Ursprungswerk: "Atlas ou representation du monde universel, et des parties d'icelui" von G. Mercator und J. Hondius (Amsterdam : H. Hondius, 1633). Koloriert **Ryh 2704 : 4**

3692 [Le diocese de Sarlat] = [Diocœsis Sarlatensis] / [deline]abat Joannes [Tardo, c]anonieus ecclesiæ [Sarlati] 1625. – [Ca. 1:180000]. – Amstelodami [Amsterdam] : excudit Ioannes Janssonius, [um 1680]. – 1 Karte : Kupferdruck ; 35 x 46 cm. – (Joannis Janssonii novus atlas)

Ursprungswerk: "Joannis Janssonii novus atlas", Bd. 2 (Amsterdam, erschienen um 1680). Titeltkarte weggeschnitten. Koloriert **Ryh 2704 : 5**

3693 Le diocese de Sarlat = Diocœsis Sarlatensis / delineabat Joannes Tardo, canonicus ecclesiæ Sarlati 1625. – [Ca. 1:180000]. – Amstelædami : apud Gerardum Valk et Petrum Schenk, [zwischen 1670 und 1690]. – 1 Karte : Kupferdruck ; 35 x 46 cm

Titeltkarte oben links, Massstabskarte oben Mitte. Koloriert **Ryh 2704 : 6**

3694 Diocœsis Sarlatensis : vernacule le diocèse de Sarlat / Ioannes Tardo canonicus ecclesiæ Sarlati delineabat. – [Ca. 1:180000]. – Amsterdami : apud Guiljelmum Blaeu, [1642 oder 1643]. – 1 Karte : Kupferdruck ; 36 x 48 cm. – (Novvs Atlas, das ist Weltbeschreibung. Ander Theil)

Deutscher Text ("Das Stifft Sarlat.") auf der Rückseite. Titeltkarte oben links, Massstabskarte oben Mitte. Seitennumerierung (Rückseite): (45 oben fehlt), "Frankreich." und "Uu" (handschriftlich, unten). Ursprungswerk: 2. Teil des "Novus Atlas" hrsg. von Joan und Cornelius Blaeu (Deutsche Ausgabe. – Amsterdam, 1642/43). Koloriert **Ryh 2704 : 7**

3695 Petrocorii = Evesché de Sarlat : partie meridionale de l'eslection de Perigord : avec privilege du roy pour vingt ans / par le Sr. Sanson. – [Ca. 1:240000]. – A Paris : ches le S. Robert geog. du roi quai de l'Horloge, [zwischen 1730 und 1750]. – 1 Karte : Kupferdruck ; 31 x 46 cm

Titeltkarte oben Mitte, Massstabsleisten oben links. Koloriert **Ryh 2704 : 9**

3696 Petrocorii = Evesché de Perigueux : partie septentrionale de la Seneschaussée de Perigord : partie septentrionale de l'eslection de Perigord : avec privilege du roy pour vingt ans / par le Sr. Sanson geographe ordinaire du roy. – [Ca. 1:240000]. – A Paris : chès le Sr. Robert g. du r. quai de l'Horloge du palais, 1742. – 1 Karte : Kupferdruck ; 39 x 48 cm

Titeltkarte oben rechts, Massstabsleisten oben links. Numerierung oben rechts: 104. Koloriert **Ryh 2704 : 11**

3697 Quercy = Cadurcivm. – [Ca. 1:370000]. – [Amsterdam] : [Henricus Hondius], [1630]. – 1 Karte : Kupferdruck ; 36 x 48 cm. – (Gerardi Mercatoris atlas sive cosmographicae meditationes de fabrica mundi et fabricati figura)

Lateinischer Text ("Cadurcivm, le pays de Querci.") auf der Rückseite. Titeltkarte oben rechts, Massstabskarte unten links. Seitennumerierung (Rückseite): "168", "169" (oben), "Cccc" (unten). Ursprungswerk: "Gerardi Mercatoris atlas sive

cosmographicae meditationes de fabrica mundi et fabricati figura" hrsg. von H. Hondius (Amsterdam, 1630). Koloriert **Ryh 2704 : 12**

3698 Cadurcivm / Petrus Kærius cælavit. – [Ca. 1:780000]. – [Amsterdam] : [Cloppenburg], [1630]. – 1 Karte : Kupferdruck ; 17 x 24 cm. – (Gerardi Mercatoris atlas sive cosmographicae meditationes de fabrica mundi et fabricati figura ; 267)

Titeltkarte und Massstabsleiste unten links. Seitennumerierung oben rechts ("267"), Kapitelüberschrift oben Mitte ("Le pays de Quercy."). Ursprungswerk: "Gerardi Mercatoris atlas sive cosmographicae meditationes de fabrica mundi et fabricati figura" (Amsterdam : Cloppenburg, 1630). Auf Papier aufgeklebt. Grenzen koloriert **Ryh 2704 : 13**

3699 Cadurcivm, vernaculé Querci. – [Ca. 1:390000]. – Amsterdami : Guiljelmus Janssonius et Johannes Blaeuw excudebant, [1642 oder 1643]. – 1 Karte : Kupferdruck ; 37 x 48 cm. – (Novvs Atlas, das ist Weltbeschreibung. Ander Theil)

Deutscher Text ("Cadurch, in gemeiner Sprach Quercy.") auf der Rückseite. Titeltkarte oben Mitte, Massstabskarte unten links. Seitennumerierung (Rückseite): ("48" oben), "Frankreich." und "Zz" (unten). Ursprungswerk: 2. Teil des "Novus Atlas" hrsg. von Joan und Cornelius Blaeu (Deutsche Ausgabe. – Amsterdam, 1642/43). Koloriert **Ryh 2704 : 14**

3700 Carte de Querci / A Peyrounin fecit. – [Ca. 1:400000]. – A Paris : chez P. Mariette rue S. Jacques a l'Esperance, [ca. 1650]. – 1 Karte : Kupferdruck ; 36 x 47 cm

Titeltkarte oben rechts, Massstabsleiste unten links. Auf Papier aufgeklebt. Koloriert **Ryh 2704 : 15**

3701 Quercy, olim Cadurcivm. – [Ca. 1:280000]. – [Amsterdam] : [Joannes Janssonius], [um 1680]. – 1 Karte : Kupferdruck ; 42 x 49 cm. – (Joannis Janssonii novus atlas)

Titeltkarte unten links, Massstabskarte unten rechts. Osten oben. Ursprungswerk: "Joannis Janssonii novus atlas", Bd. 2 (Amsterdam, erschienen um 1680). Koloriert **Ryh 2704 : 16**

3702 Quercy, olim Cadurcivm. – [Ca. 1:280000]. – Amstelædami : apud Gerardum Valk et Petrum Schenk, [zwischen 1670 und 1690]. – 1 Karte : Kupferdruck ; 42 x 48 cm

Titeltkarte unten links, Massstabskarte unten rechts. Osten oben. Koloriert **Ryh 2704 : 17**

3703 Carte de l'entière province du Rouergue : divisée en deux sénéchaussées et présidiaux, l'un à Rhodéz et l'autre à Villefranche. – [Ca. 1:330000]. – A Paris : chez Lattré ruë St. Jacques à la ville de Bordeaux, [nach 1750]. – 1 Karte : Kupferdruck ; 38 x 55 cm

Titelfeld oben links, Massstabsleisten oben rechts. Koloriert **Ryh 2704 : 18**

3704 Département de la Dordogne : decreté le 26. janvier 1790 par l'assemblée nationale : divisé en 9. districts et 72. cantons / gravé par Dhoudan. – [Ca. 1:270000]. – A Paris : chez Dumez direc.r de l'atlas national rue de la Harpe no. 26 ; et au dépôt de cet atlas placé au cabinet bibliographique rue de la Monnoye no. 5, 1790. – 1 Karte :

Kupferdruck ; 48 x 48 cm. – (Atlas national de France ; No. 57)

Liste der districts und cantons links. Nullmeridiane: Ferro und Paris. Numerierung oben links ("No. 57") und oben rechts ("Région Sud-Ouest 2. 49"). Koloriert

Ryh 2704 : 21

3705 Département du Lot : decreté le 29. janvier 1790 par l'assemblée nationale : divisé en 6. districts et 48. cantons / gravé par d'Houdan. – [Ca. 1:270000]. – A Paris : chez Dumez d.teur de l'atlas national rue de la Harpe no. 26 ; et au dépôt du d.t atlas placé au cabinet bibliographique rue de la Monnoye no. 5, 1790. – 1 Karte : Kupferdruck ; 48 x 48 cm. – (Atlas national de France ; No. 55)

Liste der districts und cantons links. Nullmeridiane: Ferro und Paris. Numerierung oben links ("No. 55") und oben rechts ("Région Sud 8. 46"). Koloriert

Ryh 2704 : 22

3706 Département de l'Aveiron : decreté le 25. janvier 1790 par l'assemblée nationale : divisé en 9. districts et en 81. cantons / gravé par Dhoudan. – [Ca. 1:270000]. – A Paris : chez Dumez directeur du bureau de l'atlas national de France rue de la Harpe no. 26 ; et au dépôt du d.t atlas placé au cabinet bibliographique rue de la vieille Monnoie no. 5, 1790. – 1 Karte : Kupferdruck ; 53 x 59 cm. – (Atlas national de France ; No. 82)

Liste der districts und cantons links. Nullmeridiane: Ferro und Paris. Numerierung oben links ("No. 82") und oben rechts ("Région Sud 9. 47"). Koloriert

Ryh 2704 : 23

6.4.5 Guyenne, Gascogne • Guienne, Gascony

3707 Guyenne et Gascogne : Bordelais, Bazadais, Agenais, Gascogne Spezialkarten, Gascogne nach den Departementen. – [Versch. Orte], 1630–1790. – 30 Kt. (in Sammelband) ; 55 cm

Systematische Gliederung nach Ryhiner: Kap. 6 (Gallia), Sektion 4 (Gallia meridionalis pars occidentalis olim Aquitania et Septimania), Bd. 5. Titel der Registerseite: Guyenne meridionale, Gascogne

Ryh 2705

3708 Bovrdelois, pays de Medoc, et la prevoste de Born / Evert Sÿmons v. Hamersveldt sculp. – [Ca. 1:560000]. – Amstelodami [Amsterdam] : excudit Judocus Hondius, [1633]. – 1 Karte : Kupferdruck ; 36 x 48 cm. – (Atlas ou representation du monde universel, et des parties d'icelui) Titel- und Massstabskartusche unten Mitte. Französischer Text auf der Kartenrückseite ("Territoire Bovrdelois, pays de Medoc, et la prevosté de Born."). Osten oben. Seitennumerierung (Rückseite): "265" und "268" (oben), "Xxx 5" (unten). Ursprungswerk: "Atlas ou representation du monde universel, et des parties d'icelui" von G. Mercator und J. Hondius (Amsterdam : H. Hondius, 1633).

Koloriert

Ryh 2705 : 1

3709 Bovrdelois, pays de Medoc et la prevoste de Born. – [Ca. 1:1200000]. – [Amsterdam] : [Cloppenburgh], [1630]. – 1 Karte : Kupferdruck ; 17 x 24 cm. – (Gerardi Mercatoris atlas sive cosmographicæ meditationes de fabrica mundi et fabricati figura ; 242)

Titel- und Massstabskartusche unten links. Osten oben. Seitennumerierung oben rechts ("242"), Kapitelüberschrift oben Mitte ("La comte de Bourdelois."). Ursprungswerk: "Gerardi Mercatoris atlas sive cosmographicæ meditationes de fabrica mundi

et fabricati figura" (Amsterdam : Cloppenburgh, 1630). Grenzen koloriert. Auf Papier aufgeklebt

Ryh 2705 : 2 A

3710 Carte du Bovrdelois, du pais de Medoc, et de la prevosté de Born. – [Ca. 1:620000]. – [Amsterdam] : [Willem Janszoon Blaeu], [1631]. – 1 Karte : Kupferdruck ; 38 x 22 cm

Titelkartusche links Mitte, Massstabsleiste unten rechts.

Handschriftlicher Vermerk auf dem Registerblatt des Sammelbandes: "... von Blaeu"

Ryh 2705 : 2 B

3711 Bovrdelois, pays de Medoc, et la prevoste de Born / Evert Sÿmons v. Hamersveldt sculp. – [Ca. 1:560000]. – Amstelodami [Amsterdam] : excudit Joannes Janssonius, [um 1680]. – 1 Karte : Kupferdruck ; 36 x 48 cm. – (Joannis Janssonii novus atlas)

Titel- und Massstabskartusche unten Mitte. Osten oben.

Ursprungswerk: "Joannis Janssonii novus atlas", Bd. 2 (Amsterdam, erschienen um 1680). Grenze koloriert

Ryh 2705 : 3

3712 Carte du Bovrdelois, du pais de Medoc, et de la prevosté de Born. Principatvs Benearnia = La principavte de Bearn. – [Verschiedene Massstäbe]. – [Amsterdam] : Guiljel. Blaeu exc., [zwischen 1630 und 1650]. – 2 Karten auf 1 Blatt : Kupferdruck ; Bildgrösse 39 x 50 cm

Karte links: "Carte du Bourdelois ..." (ca. 1:630000, 38 x 22 cm), Karte rechts: "Principatus Benearnia" (ca. 1:280000, 38 x 26 cm).

Grenzen koloriert

Ryh 2705 : 4

3713 La riviere de la Garonne et la Dordogne et le pays aux environs de Bourdeavx. – [Ca. 1:300000]. – [Amsterdam] : [Joannes Janssonius], [um 1680]. – 1 Karte : Kupferdruck ; 42 x 52 cm. – (Joannis Janssonii novus atlas)

Nebenkarte oben rechts: "Plan de la ville de Bourdeavx" (9 x 16 cm). Widmungskartusche unten Mitte: "A haut et puissant Seigneur Messire Louis d'Arpaion marquis de Seuerac, par son treshumble et tres-obeissant serviteur P. duVal geographe du roy".

Titelkartusche oben rechts, Massstabsleiste unten Mitte.

Ursprungswerk: "Joannis Janssonii novus atlas", Bd. 2 (Amsterdam, erschienen um 1680). Koloriert

Ryh 2705 : 5

3714 Le dvche d Aigvillon / trace par le Sr. du Vall. – [Ca. 1:70000]. – [Amsterdam] : [Joannes Janssonius], [um 1680]. – 1 Karte : Kupferdruck ; 39 x 50 cm. – (Joannis Janssonii novus atlas)

Titelkartusche oben rechts, Massstabskartusche unten links.

Widmungskartusche unten rechts: "Dedié a Madame la Dvchesse d'Aigvillon, par le Sieur Pierre du Vall domestique de Monseigneur le marquis de St. Sorlin abbé de St. Remy de Rheims".

Ursprungswerk: "Joannis Janssonii novus atlas", Bd. 2 (Amsterdam, erschienen um 1680). Koloriert

Ryh 2705 : 6

3715 Duché d'Aiguillon : avec privilege du roy pour vingt ans / desseiné sur les lieux par P. Du Val d'Abbeville geographe du roy. – [Ca. 1:70000]. – A Paris : chez l'auther en l'isle du Palais, 1677. – 1 Karte :

Kupferdruck ; 33 x 46 cm. – (Cartes de geographie les plus nouvelles et les plus fideles)

Ursprungswerk: "Cartes de geographie les plus nouvelles et les plus fideles" von Pierre Duval (Paris, 1679). Koloriert

Ryh 2705 : 8

3716 Nitiobriges = Evesché d'Agen, seneschaussée d'Agenois, eslection d'Agen : avec priv. du roi / par le Sr.

Sanson geographe ordinaire du roy. – [Ca. 1:240000]. – A Paris : chés le Sr. Robert geog. du r. quai de l'Horloge du Palais, 1741. – 1 Karte : Kupferdruck ; 39 x 41 cm
Legende unten links. Koloriert **Ryh 2705 : 9**

3717 Direction de Bordeaux : comprenant la seneschaussée de Bordeaux et le pays de la nouvelle conquête : dediée a Messieurs les fermiers generaux des fermes royales unies ... : ave. privilege du roy / par leurs tres humble serviteur J. B. Nolin, geographe ord. du roy ; gravé par H. van Loon. – [Ca. 1:350000]. – A Paris : chez J. B. Nolin ... a present rue St. Jacques, 1742. – 1 Karte : Kupferdruck ; 46 x 72 cm
Nebenkarte oben links: "Plan de la ville de Bordeaux" (13 x 13 cm).
Legende unten links. Koloriert **Ryh 2705 : 10**

3718 Département de la Gironde : décrété le 6. février 1790 par l'assemblée nationale : divisé en 7 districts et en 72. cantons / gravé par d'Houdan. – [Ca. 1:270000]. – A Paris : au bureau de l'atlas national rue de la Harpe no. 26 ; et au dépôt du dit atlas rue de la Monnoye no. 5, 1790. – 1 Karte : Kupferdruck ; 65 x 49 cm. – (Atlas national de France ; No. 24)
Liste der districts und cantons rechts oben. Nullmeridiane: Ferro und Paris. Numerierung oben links ("No. 24"). Koloriert **Ryh 2705 : 11**

3719 Département du Lot et Garonne : décrété le 8. février 1790 par l'assemblée nationale : divisé en 9 districts et en 72. cantons / gravé par d'Houdan. – [Ca. 1:270000]. – A Paris : chez Dumez directeur de l'atlas national rue de la Harpe no. 26 ; et au dépôt de cet atlas placé au cabinet bibliographique rue de la Monnoye no. 5, 1790. – 1 Karte : Kupferdruck ; 48 x 48 cm. – (Atlas national de France ; No. 54)
Liste der districts und cantons links. Nullmeridiane: Ferro und Paris. Numerierung oben links ("No. 54") und oben rechts ("Rég. Sud-Ouest 3. 50."). Koloriert **Ryh 2705 : 12**

3720 L'evesché d'Aire / tracé par le Sieur Pierre du Val secretaire de Monseigneur l'evesque d'Aire. – [Ca. 1:130000]. – [Amsterdam] : [Joannes Janssonius], [um 1680]. – 1 Karte : Kupferdruck ; 42 x 52 cm. – (Joannis Janssonii novus atlas)
Titelkartusche oben links, Kartusche mit Legende oben rechts, Masstabskartusche unten rechts. Widmungskartusche unten links ("A Monseigneur l'evesque d'Aire ..."). Süden oben.
Ursprungswerk: "Joannis Janssonii novus atlas", Bd. 2 (Amsterdam, erschienen um 1680). Koloriert **Ryh 2705 : 31**

3721 L'evesché d'Aire / tracé par le Sieur Pierre du Val secretaire de Monseigneur l'evesque d'Aire. – [Ca. 1:130000]. – Amstelædami [Amsterdam] : venundantur à Gerardo Valk et Petro Schenk, [zwischen 1670 und 1690]. – 1 Karte : Kupferdruck ; 42 x 52 cm
Titelkartusche oben links, Kartusche mit Legende oben rechts, Masstabskartusche unten rechts. Widmungskartusche unten links: "A Monseigneur l'evesque d'Aire ...". Süden oben. Koloriert **Ryh 2705 : 33**

3722 Le diocese de Comminge : divisé en ses archiprétrez : avec privilège du roi du 15. nov. / Cordier sculpsit. – [Ca. 1:190000]. – A Paris : chez Dezauche

successeur des S.rs Del'Isle et Buache rue des Noyers près celle des Anglois, 1781. – 1 Karte : Kupferdruck ; 58 x 45 cm
Koloriert **Ryh 2705 : 34**

3723 Département des Landes : décrété le 15. fevrier 1790 par l'assemblée nationale : divisé en 4. districts et 25. cantons / gravé par d'Houdan. – [Ca. 1:270000]. – A Paris : chez Dumez directeur de l'atlas national rue de la Harpe no. 26 ; et au dépôt de cet atlas placé au cabinet bibliographique rue de la Monnoye no. 5, 1790. – 1 Karte : Kupferdruck ; 48 x 48 cm. – (Atlas national de France ; No. 60)
Liste der districts und cantons links. Nullmeridiane: Ferro und Paris. Numerierung oben links ("No. 60") und oben rechts ("Rég. Sud-Ouest 8. 55"). Koloriert **Ryh 2705 : 41**

3724 Département du Gers : décrété le 28. janvier 1790 par l'assemblée nationale : divisé en 6. districts et 45. cantons / gravé par d'Houdan. – [Ca. 1:270000]. – A Paris : chez Dumez directeur de l'atlas national rue de la Harpe no. 26 ; et au dépôt de cet atlas placé au cabinet bibliographique rue de la Monnoye no. 5, 1790. – 1 Karte : Kupferdruck ; 48 x 48 cm. – (Atlas national de France ; No. 56)
Liste der districts und cantons links. Nullmeridiane: Ferro und Paris. Numerierung oben links ("No. 56") und oben rechts ("Rég. Sud-Ouest 9. 56"). Koloriert **Ryh 2705 : 42**

3725 Département des Hautes Pyrénées : décrété le 4. février 1790 par l'assemblée nationale : divisé en 5. districts et 30. cantons / gravé par d'Houdan. – [Ca. 1:270000]. – A Paris : chez Dumez directeur de l'atlas national rue de la Harpe no. 26 ; et au dépôt de cet atlas placé au cabinet bibliographique rue de la Monnoye no. 5, 1790. – 1 Karte : Kupferdruck ; 48 x 48 cm. – (Atlas national de France ; No. 67)
Liste der districts und cantons links. Nullmeridiane: Ferro und Paris. Numerierung oben links ("No. 67") und oben rechts ("Rég. Sud-Ouest 6. 53"). Koloriert **Ryh 2705 : 43**

3726 Carte de Guyenne. – [Ca. 1:3000000]. – [Paris] : [Sebastian Cramoisy], [1638]. – 1 Karte : Kupferdruck ; 11 x 15 cm. – (Plans et profils des principales villes de la province de Guyenne ; 3) (Les plans et profils de toutes les principales villes et lieux considerables de France ; [7], 3)
Titelkartusche und Masstabsleiste links Mitte. Numerierung oben rechts: 3. Ursprungswerk: 7. Teil der "Plans et profils de toutes les principales villes et lieux considerables de France" von Christophe Tassin (Paris, 1638). Auf Papier aufgeklebt **Ryh 2705 : 69 A**

3727 Gouvernement de Bayonne. – [Ca. 1:540000]. – [Paris] : [Sebastian Cramoisy], [1638]. – 1 Karte : Kupferdruck ; 11 x 15 cm. – (Plans et profils des principales villes de la province de Guyenne ; 18) (Les plans et profils de toutes les principales villes et lieux considerables de France ; [7], 18)
Titelfeld mit Masstabsleiste oben Mitte. Westen oben. Numerierung oben rechts: 18. Ursprungswerk: 7. Teil der "Plans et profils de toutes les principales villes et lieux considerables de France" von Christophe Tassin (Paris, 1638). Auf Papier aufgeklebt **Ryh 2705 : 69 B**

3728 [Gouvernements de Blaye et Bourg.] Governeme[n]ts de Blaye [et] Bourg. – [Ca. 1:250000]. – [Paris] : [Sebastian Cramoisy], [1638]. – 1 Karte : Kupferdruck ; 11 x 15 cm. – (Plans et profils des principales villes de la province de Guyenne ; 8) (Les plans et profils de toutes les principales villes et lieux considerables de France ; [7], 8)

Titelfeld mit Massstabsleiste unten rechts. Westen oben. Numerierung oben rechts: 8. Ursprungswerk: 7. Teil der "Plans et profils de toutes les principales villes et lieux considerables de France" von Christophe Tassin (Paris, 1638). Auf Papier aufgeklebt **Ryh 2705 : 69 C**

3729 Gouvernement de Bourdeaux. – [Paris] : [Sebastian Cramoisy], [1638]. – 1 Karte : Kupferdruck ; 11 x 15 cm. – (Plans et profils des principales villes de la province de Guyenne ; 11) (Les plans et profils de toutes les principales villes et lieux considerables de France ; [7], 11)

Titelfeld mit Massstabsleiste unten links. Numerierung oben rechts: 11. Ursprungswerk: 7. Teil der "Plans et profils de toutes les principales villes et lieux considerables de France" von Christophe Tassin (Paris, 1638). Auf Papier aufgeklebt **Ryh 2705 : 69 D**

3730 [Gouvernement de Bergerac.] Governeme[n]t de Bergerac. – [Ca. 1:390000]. – [Paris] : [Sebastian Cramoisy], [1638]. – 1 Karte : Kupferdruck ; 11 x 15 cm. – (Plans et profils des principales villes de la province de Guyenne ; 16) (Les plans et profils de toutes les principales villes et lieux considerables de France ; [7], 16)

Titelfeld mit Massstabsleiste unten rechts. Numerierung oben rechts: 16. Ursprungswerk: 7. Teil der "Plans et profils de toutes les principales villes et lieux considerables de France" von Christophe Tassin (Paris, 1638). Auf Papier aufgeklebt **Ryh 2705 : 69 E**

3731 [Gouvernement de Cahors.] Governeme[n]t de Cahors. – [Ca. 1:320000]. – [Paris] : [Sebastian Cramoisy], [1638]. – 1 Karte : Kupferdruck ; 11 x 15 cm. – (Plans et profils des principales villes de la province de Guyenne ; 22) (Les plans et profils de toutes les principales villes et lieux considerables de France ; [7], 22)

Titelfeld und Massstabsleiste oben links. Osten oben. Numerierung oben rechts: 22. Ursprungswerk: 7. Teil der "Plans et profils de toutes les principales villes et lieux considerables de France" von Christophe Tassin (Paris, 1638). Auf Papier aufgeklebt **Ryh 2705 : 69 F**

3732 Gouvernement de Caussade. – [Ca. 1:230000]. – [Paris] : [Sebastian Cramoisy], [1638]. – 1 Karte : Kupferdruck ; 11 x 15 cm. – (Plans et profils des principales villes de la province de Languedoc ; 14) (Les plans et profils de toutes les principales villes et lieux considerables de France ; [5], 14)

Titelfeld und Massstabsleiste oben links. Numerierung oben rechts: 14. Ursprungswerk: 5. Teil der "Plans et profils de toutes les principales villes et lieux considerables de France" von Christophe Tassin (Paris, 1638). Auf Papier aufgeklebt **Ryh 2705 : 70 A**

3733 [Gouvernement de Leytoure.] Governeme[n]t de Leytoure. – [Ca. 1:380000]. – [Paris] : [Sebastian

Cramoisy], [1638]. – 1 Karte : Kupferdruck ; 11 x 15 cm. – (Plans et profils des principales villes de la province de Guyenne ; 20) (Les plans et profils de toutes les principales villes et lieux considerables de France ; [7], 20)

Titelfeld und Massstabsleiste oben rechts. Numerierung oben rechts: 20. Ursprungswerk: 7. Teil der "Plans et profils de toutes les principales villes et lieux considerables de France" von Christophe Tassin (Paris, 1638). Auf Papier aufgeklebt **Ryh 2705 : 70 B**

3734 Gouvernement de Libourne [et] Fronsac. – [Ca. 1:290000]. – [Paris] : [Sebastian Cramoisy], [1638]. – 1 Karte : Kupferdruck ; 11 x 15 cm. – (Plans et profils des principales villes de la province de Guyenne ; 13) (Les plans et profils de toutes les principales villes et lieux considerables de France ; [7], 13)

Titelfeld und Massstabsleiste oben links. Numerierung oben rechts: 13. Ursprungswerk: 7. Teil der "Plans et profils de toutes les principales villes et lieux considerables de France" von Christophe Tassin (Paris, 1638). Auf Papier aufgeklebt **Ryh 2705 : 70 C**

3735 [Gouvernement de Roquecourbe.] Governeme[n]t de Roquecourbe. – [Ca. 1:180000]. – [Paris] : [Sebastian Cramoisy], [1638]. – 1 Karte : Kupferdruck ; 11 x 15 cm. – (Plans et profils des principales villes de la province de Languedoc ; 43) (Les plans et profils de toutes les principales villes et lieux considerables de France ; [5], 43)

Titelfeld mit Massstabsleiste oben links. Numerierung oben rechts: 43. Ursprungswerk: 5. Teil der "Plans et profils de toutes les principales villes et lieux considerables de France" von Christophe Tassin (Paris, 1638). Auf Papier aufgeklebt **Ryh 2705 : 70 D**

3736 [Gouvernement de Milhau.] Governeme[n]t de Milhau. – [Ca. 1:180000]. – [Paris] : [Sebastian Cramoisy], [1638]. – 1 Karte : Kupferdruck ; 11 x 15 cm. – (Plans et profils des principales villes de la province de Languedoc ; 39) (Les plans et profils de toutes les principales villes et lieux considerables de France ; [5], 39)

Titelfeld und Massstabsleiste oben links. Numerierung oben rechts: 39. Ursprungswerk: 5. Teil der "Plans et profils de toutes les principales villes et lieux considerables de France" von Christophe Tassin (Paris, 1638). Auf Papier aufgeklebt **Ryh 2705 : 70 E**

3737 [Gouvernement de Montauban.] Governeme[n]t de Montauban. – [Ca. 1:380000]. – [Paris] : [Sebastian Cramoisy], [1638]. – 1 Karte : Kupferdruck ; 11 x 15 cm. – (Plans et profils des principales villes de la province de Languedoc ; 12) (Les plans et profils de toutes les principales villes et lieux considerables de France ; [5], 12)

Titelfeld und Massstabsleiste unten rechts. Numerierung oben rechts: 12. Ursprungswerk: 5. Teil der "Plans et profils de toutes les principales villes et lieux considerables de France" von Christophe Tassin (Paris, 1638). Auf Papier aufgeklebt **Ryh 2705 : 70 F**

6.4.6 Béarn, Niedernavarra, Roussillon • Béarn, Lower Navarre, Roussillon

3738 Navarre, Béarn, Roussillon : nach der ehemaligen Verfassung, nach der jetzigen Verfassung. – [Versch. Orte], 1633–1790. – 16 Kt. (in Sammelband) ; 54 cm Systematische Gliederung nach Ryhiner: Kap. 6 (Gallia), Sektion 4 (Gallia meridionalis pars occidentalis olim Aquitania et Septimania), Bd. 6 **Ryh 2706**

3739 Le pais de Bearn : avec privilege du roy / Evert Sijmons z. Hamers veldt sculp. – [Ca. 1:230000]. – [Amsterdam] : [Henricus Hondius], [1633]. – 1 Karte : Kupferdruck ; 36 x 48 cm. – (Atlas ou representation du monde universel, et des parties d'icelui) Titeltkarte oben links, Massstabskarte unten links. Französischer Text auf der Kartenrückseite ("La principaute de Bearn."). Osten oben. Seitennumerierung (Rückseite): "265" und "268" (oben), "Xxx 6" (unten). Ursprungswerk: "Atlas ou representation du monde universel, et des parties d'icelui" von G. Mercator und J. Hondius (Amsterdam : H. Hondius, 1633). Koloriert **Ryh 2706 : 1**

3740 Le pais de Bearn : avec privilege du roy / Evert Sijmons z. Hamers veldt sculp. – [Ca. 1:230000]. – Amstelodami [Amsterdam] : apud Ioannem Ianssonium, [um 1680]. – 1 Karte : Kupferdruck ; 36 x 48 cm. – (Joannis Janssonii novus atlas) Titeltkarte oben links, Massstabskarte unten links. Ursprungswerk: "Joannis Janssonii novus atlas", Bd. 2 (Amsterdam, erschienen um 1680). Koloriert **Ryh 2706 : 2**

3741 Le pais de Bearn : avec privilege du roy / Evert Sijmons z. Hamers veldt sculp. – [Ca. 1:250000]. – Amstelodami [Amsterdam] : apud G. Valk et P. Schenk, [zwischen 1670 und 1690]. – 1 Karte : Kupferdruck ; 36 x 47 cm Titeltkarte oben links, Massstabskarte unten links. Koloriert **Ryh 2706 : 3**

3742 Carte du Bovrdelois, du pais de Medoc, et de la prevosté de Born. Principatvs Benearnia = La principavte de Bearn. – [Verschiedene Massstäbe]. – [Amsterdam] : Guiljel. Blaeu exc., [1642 oder 1643]. – 2 Karten auf 1 Blatt : Kupferdruck ; zus. 39 x 51 cm. – (Novvs Atlas, das ist Welt-beschreibung. Ander Theil) Links: "Carte du Bovrdelois ..." (ca. 1:620 000, 39 x 22 cm, Titeltkarte Mitte links, Massstabsleiste unten rechts). Rechts: "Principatvs Benearnia ..." (ca. 1:280 000, 38 x 27 cm, Wappen oben links, Titeltkarte oben rechts, Massstabskarte unten rechts). Seitennumerierung (Rückseite): "46" (oben), "Franckreich." und "Xx" (unten). Ursprungswerk: 2. Teil des "Novus Atlas" hrsg. von Joan und Cornelius Blaeu (Deutsche Ausgabe. – Amsterdam, 1642/43). Koloriert **Ryh 2706 : 4**

3743 Gouvernement de Bearn / gravé par P. F. Tardieu ; écrit par Dubuisson. – [Ca. 1:360000]. – [Paris] : [Mentelle], [1782?]. – 1 Karte : Kupferdruck ; 30 x 42 cm. – (Atlas nouveau / Edme Mentelle ; 50) Titel unten links, Massstabsleisten unten Mitte. Nullmeridiane: Ferro, Paris. Numerierung oben rechts: "50.". Ursprungswerk: "Atlas nouveau" von Edme Mentelle (Paris, 1782?). Handschriftlicher Vermerk auf dem Registerblatt des Sammelbandes: "... par Mentelle". Koloriert **Ryh 2706 : 6**

3744 Plan de lisle de la Conference : ou le traité de la paix generale entre la France et l'Espagne a esté conclud, ensemble le mariage du roy avec l'infante, et l'entreueüe des deux roys, par leur premiers ministres Monseig.r le card.l Mazarin et Dom Louis d'Haro au mois de : avec priuil. / par le S.r de Beaulieu ingenieur et geographe ord du roy. – A Paris : [S. de Pontault de Beaulieu], [zwischen 1644 und 1680]. – 1 Vogelschauplan : Kupferdruck ; 41 x 51 cm. – (Les glorieuses conquestes de Louis le Grand) Nebenkarte unten links ("Plan de l'isle de la Conference", 11 x 16 cm). Titeltkarte oben links, Legenden oben rechts und unten rechts. Ursprungswerk: "Les glorieuses conquestes de Louis le Grand roy de France et de Navarre" von S. de Pontault de Beaulieu (in versch. Aufl. erschienen. – Paris, zwischen 1650 und 1680) **Ryh 2706 : 10**

3745 Departement des Basses Pyrenées : decreté le 8 fevrier 1790. par l'Assemblée Nationale : divisé en 6 districts et en cantons / gravé par d'Houdan. – [Ca. 1:270000]. – A Paris : chez Dumez directeur de l'Atlas national de France rue de la Harpe no. 26 : et au dépôt dud.t atlas placé au cabinet bibliographique rue de la Monnoye no. 5, 1790. – 1 Karte : Kupferdruck ; 48 x 59 cm. – (Atlas national de France ; No. 66) Liste der districts und cantons links. Nullmeridiane: Ferro und Paris. Numerierung oben links ("No. 66.") und oben rechts ("Region Sud-Ouest 7.", "54"). Koloriert **Ryh 2706 : 11**

3746 Sardones = Eves.ché de Elne, ou de Perpignan. Comté de Roussillon, ou so.t les veguerie de Perpignan, souveg.rie de Vall-Spir; vegu.rie de Villefranque de Conflent, souveg.rie de Capsir : tout ce co.té de Roussillon, et partie de celuy de Cerdan[n]e, sont a p[rese]nt réunis à la France : avecq privilege pour vingt ans / par le Sr. Sanson d'Abbeville geogr. ord.re de S. M.té ; L. Cordier scul. – [Ca. 1:240000]. – [Paris] : [Nicolas Sanson], 1660. – 1 Karte : Kupferdruck ; 39 x 49 cm Koloriert **Ryh 2706 : 21**

3747 Le Roussillon, : subdivisé en Cerdagne, Capsir, Conflans, Vals de Carol et de Spir, ou se trouve encore le Lampourdan, faisant partie de la Catalogne / mis au jour par N. de Fer geographe de Sa Majesté catolique ; H. van Loon sculp. – [Ca. 1:240000]. – A Paris : chez G. Danet gendre de l'auteur sur le pont N. Dame a la sphere royale, [nach 1721]. – 1 Karte : Kupferdruck ; 39 x 53 cm 7 Befestigungspläne unten links (Ville-Franche, Perpignan, Mont-Louis, Belle-Garde, Collioure, Puicerda, Roses). Titeltkarte oben links. Koloriert **Ryh 2706 : 24**

3748 Le Roussillon, : subdivisé en Cerdagne, Capsir, Conflans, Vals de Carol et de Spir, ou se trouve encore le Lampourdan, faisant partie de la Catalogne / [N. de Fer] ; corrigé et augmenté sur les nouvelles observations de l'Académie royale des sciences ; H. van Loon sculp. – [Ca. 1:240000]. – A Paris : chez Desnos géographe et ingenieur pour les globes sphers rue St. Jacques au globe, 1766. – 1 Karte : Kupferdruck ; 38 x 52 cm

7 Befestigungspläne unten links (Ville-Franche, Perpignan, Mont-Louis, Belle-Garde, Collioure, Puicerda, Roses). Titeltkarte oben links. Koloriert
Ryh 2706 : 25

3749 Gouvernement de Roussillon / gravé par P. F. Tardieu ; écrit par Dubuisson. – [Ca. 1:270000]. – [Paris] : [Mentelle], [1782?]. – 1 Karte : Kupferdruck ; 31 x 42 cm. – (Atlas nouveau / Edme Mentelle ; 52 [A])
Titel unten links, Massstabsleisten unten rechts. Nullmeridiane: Ferro, Paris. Numerierung oben rechts: "52". Ursprungswerk: "Atlas nouveau" von Edme Mentelle (Paris, 1782?)
Ryh 2706 : 28

3750 Plan de la ville et citadelle de Perpignan capital du comté de Roussillon : assiégé par l'armée du roy tres chrestien Louis XIII commandée par Sa Majesté en personne les mareschaux de Chomber et de la Melleraye sous luy le 12. auriel et rendüe à son obeissance le 9 septembre en suivant 1642 : avec priuile. de Sa Maie.te / par le S. de Beaulieu ingenieur ordinaire du roy. – A Paris : [S. de Pontault de Beaulieu], [zwischen 1644 und 1680]. – 1 Plan : Kupferdruck ; 42 x 50 cm. – (Les glorieuses conquestes de Louis le Grand)
Titeltkarte oben rechts, Legende und Erläuterungen oben links. Ursprungswerk: "Les glorieuses conquestes de Louis le Grand roy de France et de Navarre" von S. de Pontault de Beaulieu (in versch. Aufl. erschienen. – Paris, zwischen 1650 und 1680)
Ryh 2706 : 29

3751 Département des Pyrénées orientales : decreté le 9 février 1790. par l'Assemblée Nationale : divisé en 3. districts et 25. cantons / gravé par d'Houdan. – [Ca. 1:270000]. – A Paris : chez Dumez directeur de l'Atlas national rue de la Harpe no. 26 : et au dépôt de cet atlas placé au cabinet bibliographique rue de la Monnoye no. 5, 1790. – 1 Karte : Kupferdruck ; 48 x 48 cm. – (Atlas national de France ; No. 63)
Liste der districts und cantons links. Nullmeridiane: Ferro und Paris. Numerierungen oben links ("No. 63.") und oben rechts ("Rég. Sud 5.", "43."). Koloriert
Ryh 2706 : 31

3752 Département des Pyrénées orient. Perpignan. chef-lieu; districts Perpignan, Ceret, Prades : decreté par l'Assemblée Nationale, et sanctionné par le roy, le 16. janvier 1790. – [Ca. 1:520000]. – [Paris] : [L. C. Desnos], [1790]. – 1 Karte : Kupferdruck ; 23 x 27 cm. – (Atlas national et général de la France en 20 cartes)
Titel oben links, Massstabsleisten oben rechts. Ursprungswerk: "Atlas national et général de la France en 20 cartes" bei L.-C. Desnos (Paris, 1790). Koloriert. Kartenfeld, Titel und Massstabsleisten aufgeklebt. Handschriftlicher Vermerk auf der Rückseite: "... chez Desnos"
Ryh 2706 : 32

3753 Département des Hautes Pyrénées : decreté le 4. février 1790 par l'Assemblée Nationale : divisé en 5. districts et 30. cantons / gravé par d'Houdan. – [Ca. 1:270000]. – A Paris : chez Dumez directeur de l'atlas national rue de la Harpe no. 26 ; et au dépôt de cet atlas placé au cabinet bibliographique rue de la Monnoye no. 5, 1790. – 1 Karte : Kupferdruck ; 48 x 48 cm. – (Atlas national de France ; No. 67)
Liste der districts und cantons links. Nullmeridiane: Ferro und Paris. Numerierung oben links ("No. 67.") und oben rechts ("Rég. Sud Ouest 6. 53."). Koloriert
Ryh 2706 : 33

3754 Département de l'Arriège : decreté le 27 janvier 1790. par l'Assemblée Nationale : divisé en 3. districts et 28 cantons / gravé par d'Houdan. – [Ca. 1:270000]. – A Paris : chez Dumez directeur de l'Atlas national rue de la Harpe no. 26 : et au dépôt de cet atlas placé au cabinet bibliographique rue de la Monnoye no. 5, 1790. – 1 Karte : Kupferdruck ; 48 x 47 cm. – (Atlas national de France ; No. 68)
Liste der districts und cantons links. Nullmeridiane: Ferro und Paris. Numerierung oben links ("No. 68.") und oben rechts ("Rég. Sud-Ouest 5.", "52."). Koloriert
Ryh 2706 : 34

6.4.7 Languedoc, Foix • Languedoc, Foix

3755 Languedoc et Foix : Generalkarten, Spezialkarten nach der alten Verfassung. – [Versch. Orte], 1579–1782. – 39 Kt. (in Sammelband) ; 54 cm
Systematische Gliederung nach Ryhiner: Kap. 6 (Gallia), Sektion 4 (Gallia meridionalis pars occidentalis olim Aquitania et Septimania), Bd. 7
Ryh 2707

3756 Galliae Narbonensis ora maritima recenter descripta. – [Ca. 1:2000000]. – [Antwerpen] : [s.n.], [erschienen 1579]. – 1 Karte : Kupferdruck ; 29 x 21 cm. – (Theatrum orbis terrarum ; 22 [A])
Titeltkarte oben links, Massstabsleiste und Windrose unten links. Westen oben. Kartenrückseite: Lateinischer Text ("Narbonensis ora maritima.", "Sabavdia.") und Seitennummer ("22"). Ursprungswerk: "Theatrum orbis terrarum" von Abraham Ortelius (Antwerpen : Plantijn, 1579). Koloriert. Ursprünglich zusammen mit der Karte "Sabaudiae, et Burgundiae" auf einem Blatt
Ryh 2707 : 1 A

3757 Langvedocia = Languedoc gallice. – [Ca. 1:400000]. – [Köln] : [Lambert Andreae], [1595]. – 1 Karte : Kupferdruck ; 15 x 22 cm. – (Hispania, Francia, Avstrasia et Helvetia)
Titeltkarte und Massstabsleiste unten rechts. Text auf der Rückseite (teilweise überklebt). Ursprungswerk: Hispania, Francia, Avstrasia et Helvetia / von Johannes Metellus (Köln : Lambert Andreae, 1595)
Ryh 2707 : 1 B

3758 La partie meridionale du Languedoc. – [Ca. 1:660000]. – A Amsterdam : imprimé chez Henry Hondius ; et se vend a Paris : chez Melchior Tavernier demeurant aupres du palais, [1633]. – 1 Karte : Kupferdruck ; 36 x 47 cm. – (Atlas ou representation du monde universel, et des parties d'icelui)
Französischer Text auf der Kartenrückseite ("Langvedoc."). Seitennumerierung (Rückseite): "265" und "268" (oben), "Xxx 3" (unten). Ursprungswerk: "Atlas ou representation du monde universel, et des parties d'icelui" von G. Mercator und J. Hondius (Amsterdam : H. Hondius, 1633). Koloriert
Ryh 2707 : 2

3759 La partie meridionale du Languedoc : cum priv. – Prostant Amstelaedami [Amsterdam] : apud Petrum Schenk et G. Valk, [nach 1686]. – 1 Karte : Kupferdruck ; 35 x 46 cm
Titeltkarte unten rechts, Massstabskarte unten Mitte. Zweiter Verlagsvermerk unten links: "A Amsterdam imprimé chez Pierre Schenk et se vend a Paris chez Melchior Tavernier demeurant aupres du palais". Koloriert
Ryh 2707 : 3

3760 Langvedoc. – [Ca. 1:680000]. – Amsterdami : Guiljelmus Blaeuw excudit, [1642 oder 1643]. – 1 Karte : Kupferdruck ; 43 x 54 cm. – (Novvs Atlas, das ist Weltbeschreibung. Ander Theil)

Deutscher Text ("Langedock.") auf der Rückseite. Titeltartusche und Wappenkartusche oben links, Massstabskartusche oben Mitte. Seitennumerierung (Rückseite): "49" (oben), "Franckreich." und "Aaa" (unten). Ursprungswerk: 2. Teil des "Novus Atlas" hrsg. von Joan und Cornelius Blaeu (Deutsche Ausgabe. – Amsterdam, 1642/43). Koloriert **Ryh 2707 : 4**

3761 Langvedoc. – [Ca. 1:680000]. – Amstelodami [Amsterdam] : apud Ioannem Ianssonium, [um 1680]. – 1 Karte : Kupferdruck ; 45 x 52 cm. – (Joannis Janssonii novus atlas)

Titeltartusche und Wappenkartusche oben links, Massstabskartusche oben Mitte. Ursprungswerk: "Joannis Janssonii novus atlas", Bd. 2 (Amsterdam, erschienen um 1680) **Ryh 2707 : 5**

3762 [Gouvernement general du Languedoc, divisé en ses vingt deux diocèses.] Gouvernem.t gen.ral du Languedoc, divisé en ses vingt deux diocèses : avec priuilege du roy renouuelle pour vingt ans / par le S. Sanson d'Abbeuille geogr. du roy ; R. Cordier Abbavil. sculps. – [Ca. 1:870000]. – A Paris : chez Pierre Mariette rue St. Jacques a lesperance, 1667. – 1 Karte : Kupferdruck ; 40 x 52 cm Koloriert **Ryh 2707 : 6**

3763 Gouvernement general. de Langvedoc divide en ses vint deux diocesez / par F. de Witt. – [Ca. 1:680000]. – A Amsterdam : [F. de Wit], [zwischen 1659 und 1688]. – 1 Karte : Kupferdruck ; 43 x 54 cm

Titeltartusche und Wappenkartusche oben links, Massstabsleisten oben Mitte. Koloriert **Ryh 2707 : 7**

3764 Gouvernement general. de Langvedoc divide en ses vint deux diocesez / par F. de Witt. – [Ca. 1:690000]. – A Amsterdam : chez J. Covens et C. Mortier, [zwischen 1721 und 1778]. – 1 Karte : Kupferdruck ; 43 x 54 cm

Titeltartusche und Wappenkartusche oben links, Massstabsleisten oben Mitte. Koloriert. Oben rechts handschriftlich numeriert ("24") **Ryh 2707 : 8**

3765 Præfectura generalis Languedociæ, olim Occitania dicta; : cujus partes, superior sive occidentalis, et orientalis inferior, atque at aquilonem tractus Cebenicus, vulgo les Sevennes sunt: primam quarum præter suos in archiepiscopatum Tolosanum, Albanensemque; comitatum Fuxii; alteram Narbonense[m] archiepiscopatum; Ambarumque porrò, ut et tertia[m] parte[m] in varias primariarum earundem urbium dioceses atq[ue] regiones episcopalenses, : c. pr. / exacte hâce tabulâ distinxit Ger.o et Leo.o Valk. – [Ca. 1:650000]. – [Amsterdam] : [G. und L. Valck], [nach 1705]. – 1 Karte : Kupferdruck ; 46 x 59 cm

Titel oben Mitte, Legende oben links, Massstabsleiste oben rechts. Koloriert **Ryh 2707 : 9**

3766 Le gouvernement general de Languedoc divisé en trois lieutenances generales sçavoir la Haut Languedoc, la Bas Languedoc et les Sevennes : subdivisée en toutes ses parties : avec privilege / levée sur les lieux par le Sr.

Sanson geographe du roy. – [Ca. 1:580000]. –

A Amsterdam : chez Iean Covens [et] Corneille Mortier, [zwischen 1721 und 1778]. – 2 Karten : Kupferdruck ; je 57 x 45 cm

Blatttitel jeweils oben, Titeltartusche (Gesamtkarte) oben links, Massstabsleisten und Legende unten rechts. Koloriert

Ryh 2707 : 12–13

3767 Le gouvernement general de la Languedoc, partie occidentale. – [Ca. 1:580000]. – A Amsterdam : chez Iean Covens [et] Corneille Mortier, [zwischen 1721 und 1778]. – 1 Karte : Kupferdruck ; 57 x 45 cm. – (Le gouvernement general de Languedoc divisé en trois lieutenances generales ... ; partie occidentale)

Titeltartusche der Gesamtkarte oben links ("Le gouvernement general de Languedoc divisé ... / par le Sr. Sanson ..."). Koloriert

Ryh 2707 : 12

3768 Partie orientale du gouvernement general de Languedoc. – [Ca. 1:580000]. – A Amsterdam : chez I. Covens [et] C. Mortier, [zwischen 1721 und 1778]. – 1 Karte : Kupferdruck ; 57 x 45 cm. – (Le gouvernement general de Languedoc divisé en trois lieutenances generales ... ; partie orientale)

Titel oben, Massstabsleisten und Legende unten rechts. Koloriert

Ryh 2707 : 13

3769 Le gouvernement general de Languedoc divisé en trois lieutenances generales : sçavoir la I.re lieutenance gr.le de Haute Languedoc qui comprend les dioceses de Montauban, ..., la 2.eme lieutenance gr.le de Bas Languedoc contenant les dioceses d'Alet et Limoux, ..., la 3.eme lieutenance gr.le enferme la province des Seven[n]es etc. ou sont les dioceses du Puy en Velay, ..., les gouvernemens generaux de la Catalogne françoise, ... : avec privi. du roy / dressez sur les memoires du Sr.

Tillemon, par I. B. Nolin. – [Ca. 1:820000]. – A Paris : chez I. B. Nolin sur le quay de l'Horloge du Palais a l'enseigne de la place des Victoires vers le Pont Neuf, [um 1700]. – 1 Karte : Kupferdruck ; 44 x 60 cm

Widmungskartusche unten rechts ("Dedié a Son Eminence Monseigneur le cardinal de Bony ..."). Titeltartusche oben links, Legende und Massstabsleisten unten links. Koloriert. Auf Papier aufgeklebt **Ryh 2707 : 16**

3770 Le gouvernement general de Languedoc, divisé en Haut et Bas Languedoc et Sevennes : avec privilege du roy / par N. de Fer geographe de Sa Majesté catolique ; P. Starck-man sculp. – [Ca. 1:700000]. – A Paris : chez Benard dans l'isle du Palais sur le quay de l'Orloge a la sphere royale, 1712. – 1 Karte : Kupferdruck ; 33 x 67 cm, Bildgrösse 45 x 67 cm

Nebenkarte oben ("Le canal royal de Languedoc pour la jonction des deux mers Ocean et Mediterranée / par N. de Fer ...", ca. 1:350000, 15 x 67 cm). Titeltartusche in der Bildmitte, Erläuterungen oben rechts. Nordwesten oben. Koloriert **Ryh 2707 : 17**

3771 Gouvernement general de Languedoc qui comprend deux generalitez sçavoir la generalité de Toulouse et celle de Montpellier : divisées en vingt deux dioceses ou recettes avec les provinces adjacentes : avec privilege de

Sa Majesté. – [Ca. 1:410000]. – A Paris : chez le Sr. Jaillot geographe du roy joignant les grands Augustins aux deux globes, 1720. – 1 Karte auf 2 Blättern :

Kupferdruck ; 76 x 91 cm

Koloriert

Ryh 2707 : 18–19

1720. – 1 Blatt ; 80 x 49 cm.

Ryh 2707 : 18

1720. – 1 Blatt ; 81 x 49 cm.

Ryh 2707 : 19

3772 Gouvernement general de Languedoc qui comprend deux generalitez sçavoir la generalité de Toulouse et celle de Montpellier : divisées en vingt deux dioceses ou recettes avec les provinces adjacentes : avec privilege de Sa Majesté. – Corrigé en 1779 / [J.-B. M. Renou de Chauvigné?]. – [Ca. 1:420000]. – A Paris : chez le Sr. Jaillot geographe du roy joignant les grands Augustins aux deux globes, 1781. – 1 Karte auf 2 Blättern :

Kupferdruck ; 75 x 90 cm

Zu diesem Zeitpunkt gehörte der Verlag dem königl. Geographen Jean-Baptiste Michel Renou de Chauvigné. Koloriert

Ryh 2707 : 20–21

1781. – 1 Blatt ; 78 x 49 cm.

Ryh 2707 : 20

1781. – 1 Blatt ; 79 x 48 cm.

Ryh 2707 : 21

3773 Gubernatio generalis Langvedociae Occitania olim dictae : in 3. generales divisae locvmententias quarum I. svperiolem s. occidentalem II. inferiolem s. orientalem Langvedociam III. tractum Cebennicvm una cum suis quibusvis diocesisbv complexitur / ad fidem prototypi Noliniani delineata et luci tradita, studio Homannianorum Heredum = Le gouvernement general de Languedoc / dressez sur les memoires du Sr. Tillemon par I. B. Nolin. – [Ca. 1:790000]. – [Nürnberg] : [Homännische Erben], 1742. – 1 Karte : Kupferdruck ; 44 x 56 cm

Erläuterungen oben links. Nullmeridian: Ferro. Koloriert

Ryh 2707 : 22

3774 Gouvernement général du Languedoc divisé par diocèses, : avec les pays voisins de la Catalogne, qui comprennent les gouvernemens généraux de Foix et de Roussillon : avec privilege / par le Sr. Robert géog. ordin. du roi ; [Kartusche:] Moreau inv. et sculp. – [Ca. 1:720000]. – [Paris] : [G. et D. Robert de Vaugondy], 1752. – 1 Karte : Kupferdruck ; 46 x 47 cm. – (Atlas universel / G. und D. Robert de Vaugondy)

Ursprungswerk: "Atlas universel" von G. und D. Robert de Vaugondy (Paris, erschienen 1757/58). Koloriert **Ryh 2707 : 23**

3775 Gouvernement general du Languedoc comprenant deu generalitez qui sont Toulouse et Montpellier : divisées par ses dioceses / par N. Bailleul graveur geographe. – [Ca. 1:690000]. – A Lyon : chez Daudet grande rue Merciere, [zwischen 1730 und 1770]. – 1 Karte : Kupferdruck ; 47 x 55 cm

Nebenkarte oben links ("Carte de la communication de l'Ocean et de la Mediterranée par le canal royal de Languedoc", 15 x 24 cm).

Erläuterungen links und rechts, Titeltartusche unten rechts,

Massstabsleisten unten links. Koloriert

Ryh 2707 : 25

3776 Carte des gouvernemens de Languedoc, de Foix, et de Roussillon avec la partie orientale du gouvernement de Guienne / assujettie au ciel et projetée par Mr. Bonne m.e

de mathémat. a Paris 1771 ; par P. Santini. – [Ca. 1:700000]. – A Venise : chez M. Remondini, 1777. –

1 Karte : Kupferdruck ; 56 x 43 cm. – (Atlas universel / P. Santini, G. A. Remondini ; Vol. 1, Karte 22)

Blattnummer unten rechts: "P. I. 22". Ursprungswerk: Neuauflage des "Atlas universel" von P. Santini (Venedig, 1776) durch G. A. Remondini (Venedig, 1784). Koloriert

Ryh 2707 : 27

3777 Li governi di Linguadoca, di Foix, e di Rossiglione con il Rouergue : di nuova proiezione : con privilegio dell'eccmo. senato / G. Zuliani inc ; G. Pitteri scri. – [Ca. 1:930000]. – Venezia : presso Antonio Zatta, 1777. – 1 Karte : Kupferdruck ; 40 x 33 cm. – (Atlante novissimo) Titeltartusche unten rechts, Massstabsleisten oben links.

Numerierung oben rechts: C.XIV. Ursprungswerk: Band 1 des "Atlante novissimo" von Antonio Zatta (Venezia, ca. 1788). Auf Papier aufgeklebt. Koloriert

Ryh 2707 : 28

3778 Carte dv diocese d'Alby. – [Frankfurt a. Main] : [Caspar Merian], [1661]. – 1 Karte : Kupferdruck ; 26 x 36 cm. – (Topographia Galliae ...)

Titel oben links, Massstabsleiste und Legende unten rechts, Wappen oben rechts. Ursprungswerk: "Topographia Galliae" von Caspar Merian (Frankfurt, 1655–1661), Band 11

Ryh 2707 : 28 A

3779 [Gouvernement general du Languedoc, divisé en ses vingtdeux dioceses.] Gouvernem.t gen.ral du Languedoc, divisé en ses vingtdeux dioceses. – [Frankfurt a. Main] : [Caspar Merian], [1661]. – 1 Karte : Kupferdruck ; 27 x 35 cm. – (Topographia Galliae ...)

Titeltartusche oben links, Massstabskartusche unten rechts.

Ursprungswerk: "Topographia Galliae" von Caspar Merian (Frankfurt, 1655–1661), Band 11

Ryh 2707 : 28 B

3780 Gouvernemens généraux de Languedoc, de Foix, et de Roussillon / par le Sr. Robert de Vaugondy géographe ord. du roi, de S. M. polon. Duc de Lorr. et de Bar, associé de l'Académie r.le des sciences et b-lettres de Nancy, et censeur royal ; [Titeltartusche:] Arrivet inv. [et] sculp. – [Ca. 1:460000]. – A Paris : chez Fortin ing.r mécanicien du roy pour les globes et sphères rue de la Harpe pres la rue du Foin, 1778. – 1 Karte : Kupferdruck ; 51 x 65 cm Nebenkarte unten rechts ("Supplément pour les Cevennes où se trouv.t les diocèses du Puy, de Mende, et de Viviers", 22 x 29 cm). Legende rechts. Koloriert

Ryh 2707 : 29

3781 Carte générale de la province de Languedoc : levée par ordre et aux fraix des etats, président en iceux, Monseigneur Arthur Richard Dillon, archevêque et primat de Narbonne président ne desdits etats commandeur de l'Ordre du St. Esprit / levée sous la direction des MM.rs [César François] Cassini [Etienne Mignot?] de Montigny et [Jean Rodolphe] Perronet ; reduite sur l'echelle d'une ligne pour 500. toises par le Sr. Capitaine ingénieur géo. du roi. – [Ca. 1:440000]. – [S.l.] : [s.n.], 1781. – 1 Karte auf 2 Blättern : Kupferdruck ; 78 x 88 cm

Koloriert

Ryh 2707 : 30

3782 Carte de la province du Languedoc, divisée suivant ses différens diocèses, dans laquelle sont comprises les provinces, du Rouergue, du Quercy, du Roussillon et du comté de Foix : avec privilege du roi / dressée, d'après

plusieurs cartes particulieres et manuscrites, levées sur les lieux, et assujettie aux observations astronomiques de M. M. de l'Académie royale des sciences ; par Dezauche géographe, successeur des S.rs Delisle et Phil. Buache premiers géographes du roi et de l'Académie royale des sciences ; [Titelkartusche:] Binet inv., J. Le Roy sculp. – [Ca. 1:500000]. – A Paris : chez l'auteur rue des Noyers, 1785. – 1 Karte auf 2 Blättern : Kupferdruck ; 73 x 62 cm
Nullmeridian: Paris. Koloriert **Ryh 2707 : 31**

3783 Gouvernement du Languedoc / gravé par P. F. Tardieu. – [Ca. 1:540000]. – [Paris] : [Mentelle], [1782?]. – 1 Karte auf 4 Blättern : Kupferdruck ; 60 x 82 cm. – (Atlas nouveau / Edme Mentelle ; 52 [B])
Titel und Massstabsleisten unten rechts. Nullmeridiane: Ferro, Paris. Numerierung jeweils oben rechts (teilweise überklebt): "No. 52 N.O." (bzw. "N.E.", "S.O." und "S.E."). Ursprungswerk: "Atlas nouveau" von Edme Mentelle (Paris, 1782?). Koloriert.
Handschriftlicher Vermerk auf der Kartenrückseite: "... par Mentelle"
Ryh 2707 : 32

3784 Gouvernement du comté de Foix / gravé par P. F. Tardieu ; écrit par Dubuisson. – [Ca. 1:360000]. – [Paris] : [Mentelle], [1782?]. – 1 Karte : Kupferdruck ; 30 x 41 cm. – (Atlas nouveau / Edme Mentelle ; 51)
Titel unten links, Massstabsleisten oben rechts. Nullmeridiane: Ferro, Paris. Numerierung oben rechts: "51". Ursprungswerk: "Atlas nouveau" von Edme Mentelle (Paris, 1782?). Koloriert.
Handschriftlicher Vermerk auf dem Registerblatt des Sammelbandes: "... par Mentelle"
Ryh 2707 : 40

3785 Le diocese de Toulouse : dédié a Monseigneur Monseigneur l'illustrissime et reverendissime Messire Jean Baptiste Michel Colbert archevesque de Toulouse : avec privilège du roi / par son tres-humble et tres-obeissant serviteur, Hubert Jaillot geographe ordinaire du roy ; Cordier sculpsit ; [Titelkartusche:] S[imonneau] f[ecit]. – Revue en 1781. – [Ca. 1:130000]. – A Paris : chez Dezauche successeur des S.rs De l'Isle et Buache l.ers géographes du roi et de l'Academie royale des sciences rue des Noyers pres celle des Anglois, 1781. – 1 Karte : Kupferdruck ; 43 x 65 cm
Koloriert **Ryh 2707 : 41**

3786 Episcopatus Albiensis = Evesché d'Alby. – [Ca. 1:150000]. – Amstelædami [Amsterdam] : apud G. Valk et P. Schenk, [zwischen 1670 und 1690]. – 1 Karte : Kupferdruck ; 45 x 58 cm
Widmungskartusche oben rechts ("Illustrissimo reverendissimo domino D. Gaspardo de Daillon ..."). Titelkartusche unten rechts, Massstabskartusche oben links. Koloriert **Ryh 2707 : 43**

3787 Archevesché d'Alby. Diocese d'Alby / dressé sur plusieurs memoires par le Sr. Sanson. – [Ca. 1:240000]. – A Paris : ches le Sr. Robert g. du r. quai de l'Horloge du Palais, 1741. – 1 Karte : Kupferdruck ; 33 x 44 cm
Koloriert **Ryh 2707 : 44**

3788 Diocese de Castres : dédié a Messire Augustin de Maupeou, conseiller du roy en ses conseils évêque de Castres : avec privilege du roy / par son tres-humble et tres-obeissant serviteur Hubert Jaillot geographe ordinaire

du roy ; Cordier, sculpsit ; [Titelkartusche:] S[imonneau] f[ecit]. – [Ca. 1:200000]. – A Paris : [A. H. Jaillot] joignant les grands Augustins aux 2. globes, 1700. – 1 Karte : Kupferdruck ; 39 x 61 cm
Koloriert **Ryh 2707 : 45**

3789 Diocese de Lavaur : avec priuilege du roy, pour vingt ans / décrit par ordre de Monseigneur l'illustrissime et reverendissime Charles Le Goux de Laberchere evesque de Lavaur par Mr. Jean Trinquier, curé de Cadix. – [Ca. 1:200000]. – A Paris : chez H. Jaillot joignant les grands Augustins aux deux globes, 1769. – 1 Karte : Kupferdruck ; 34 x 44 cm
Koloriert **Ryh 2707 : 46**

3790 Carte du diocese de Narbonne : avec privilege / dressée par Guillaume Lafont bourgeois de Narbonne ; rectifiée sur les observations de l'Academie royale des sciences par Guillaume Del'Isle de la même academie. – [Ca. 1:250000]. – A Paris : chez G. Del'Isle sur le quai de l'Horloge, 1704. – 1 Karte : Kupferdruck ; 38 x 45 cm, Bildgrösse 46 x 61 cm
Stadtplan unten rechts ("Narbonne", 12 x 9 cm), Legende links, unten und rechts, Erläuterungen unten Mitte. Widmung innerhalb der Titelkartusche ("A Monseigneur ... Charles Le Goux de la Berchere ..."). Koloriert **Ryh 2707 : 47**

3791 Carte du diocese de Narbonne = Dioecesis Narbonensis / dressée par Guillaume Lafont bourgeois de Narbonne ; rectifiée sur les observations de l'Academie royale des sciences par Guillaume Del'Isle de la même academie. – [Ca. 1:250000]. – A Amsterdam : chez J. Covens et C. Mortier geographes, [Zwischen 1721 und 1778]. – 1 Karte : Kupferdruck ; 37 x 44 cm, Bildgrösse 45 x 59 cm
Stadtplan unten rechts ("Narbonne", 11 x 9 cm), Legende links, unten und rechts, Erläuterungen unten Mitte. Widmung innerhalb der Titelkartusche ("A Monseigneur ... Charles Le Goux de la Berchere ..."). Titel- und Widmungskartusche oben links, lat. Titel oben. Koloriert **Ryh 2707 : 48**

3792 Carte du diocese de Beziers : a Monseigneur Monseig.r Charles des Alris de Rousset, évêque et seig.r de Beziers : avec privil. p.r 20. ans mai 1708 / dressée sur les lieux par le S Gautier ingenieur et architecte de la province de Languedoc ; et rectifiée sur les observations de l'Academie r.le des scie[n]ces par G. Del'Isle de la même academie ; par son tres humble et tres obeissant serviteur Del'Isle ; Desroziars fc. – [Ca. 1:240000]. – A Paris : chez l'auteur sur le quai de l'Horloge a l'Aigle d'Or, 1708. – 1 Karte : Kupferdruck ; 38 x 38 cm, Bildgrösse: 46 x 60 cm
Nebenkarte oben rechts ("Plan de Beziers", 13 x 10 cm).
Titelkartusche oben links, Erläuterungen unten Mitte, Legende links und rechts. Koloriert **Ryh 2707 : 49**

3793 Carte du diocese de Beziers = Dioecesis Biterræ : a Monseigneur Monseig.r Charles des Alris de Rousset, évêque et seigneur de Beziers / dressée sur les lieux par le S. Gautier ingenieur et architecte de la province de Languedoc, et rectifiée sur les observations de l'Academie

royale des sciences par G. Delisle de la même academie. – [Ca. 1:250000]. – A Amsterdam : chez J. Covens et C. Mortier geographes, [zwischen 1721 und 1778]. – 1 Karte : Kupferdruck ; 37 x 37 cm, Bildgrösse: 45 x 58 cm
Nebenkarte oben rechts ("Plan de Beziers", 13 x 10 cm).
Titelkartusche oben links, lat. Titel oben. Erläuterungen unten Mitte, Legende links und rechts. Koloriert **Ryh 2707 : 50**

3794 Les Basses Sevennes, dans le Languedoc; ou le diocese de Montpellier : divisé en neuf archiprêtréz = De Neder Sevennes, in Languedoc, of 't bisdom van Montpellier : verdeeld in IX aartspristerdommen : avec privilege / dessiné sur les lieux par ordre d l'evêq[ue] ; mis en lumiere par Charles Allard geographe a Amsterdam. – [Ca. 1:180000]. – [Amsterdam] : se vend chez Jean Covens et Corn. Mortier, [zwischen 1721 und 1778]. – 1 Karte : Kupferdruck ; 39 x 49 cm
Titelkartusche (franz.) oben links, niederl. Titel oben, Massstabsleiste unten rechts. Koloriert **Ryh 2707 : 51**

3795 Le diocèse de Montpellier : divisé en neuf archiprêtréz : avec privilège du roi / par H. Jaillot geographe ordinaire du roy. – [Ca. 1:170000]. – A Paris : chez Dezauche successeur des Sieurs De l'Isle et Buache 1.ers geographes du roi rue des Noyers pres la rue des Anglois, en 1781. – 1 Karte : Kupferdruck ; 40 x 50 cm
Koloriert **Ryh 2707 : 52**

6.4.8 Languedoc: Départements • Languedoc: départements

3796 Languedoc : nach der neuen Verfassung, besondere Gegenden. – [Versch. Orte], 1638–1795. – 24 Kt. (in Sammelband) ; 54 cm
Systematische Gliederung nach Ryhiner: Kap. 6 (Gallia), Sektion 4 (Gallia meridionalis pars occidentalis olim Aquitania et Septimania), Bd. 8 **Ryh 2708**

3797 Département de la Haute Garonne : décrété le 23. janvier 1790. par l'Assemblée-Nationale : divisé en 8. districts et en 55. cantons. – [Ca. 1:270000]. – A Paris : chez Dumez directeur de l'Atlas national de France rue de la Harpe no. 26 : et au dépôt dud.t atlas placé au cabinet bibliographique rue de la Monnoye no. 5, 1790. – 1 Karte : Kupferdruck ; 65 x 49 cm. – (Atlas national de France ; No. 64)
Liste der districts und cantons links oben. Nullmeridiane: Ferro und Paris. Numerierungen oben rechts ("No. 64") und unten rechts ("Région Sud-Ouest 4.", "51."). Koloriert **Ryh 2708 : 1**

3798 Département de l'Arriège : décrété le 27 janvier 1790. par l'Assemblée Nationale : divisé en 3. districts et 28 cantons / gravé par d'Houdan. – [Ca. 1:270000]. – A Paris : chez Dumez directeur de l'Atlas national rue de la Harpe no. 26 : et au dépôt de cet atlas placé au cabinet bibliographique rue de la Monnoye no. 5, 1790. – 1 Karte : Kupferdruck ; 49 x 48 cm. – (Atlas national de France ; No. 68)

Liste der districts und cantons links. Nullmeridiane: Ferro und Paris. Numerierungen oben links ("No. 68.") und oben rechts ("Rég. Sud-Ouest 5.", "52."). Koloriert **Ryh 2708 : 2**

3799 Département de l'Aude : décrété le 29. janvier 1790. par l'Assemblée Nationale : divisé en 6. districts et 45. cantons / gravé par d'Houdan. – [Ca. 1:270000]. – A Paris : chez Dumez directeur de l'Atlas national rue de la Harpe no. 26 : et au dépôt de cet atlas placé au cabinet bibliographique rue de la Monnoye no. 5, 1790. – 1 Karte : Kupferdruck ; 48 x 48 cm. – (Atlas national de France ; No. 52)
Liste der districts und cantons links. Nullmeridiane: Ferro und Paris. Numerierungen oben links ("No. 52.") und oben rechts ("Rég. Sud 6.", "44."). Koloriert **Ryh 2708 : 3**

3800 Département du Tarn : décrète le 5. février 1790. par l'Assemblée Nationale : divisé en 5. districts et 48. cantons / gravé par d'Houdan. – [Ca. 1:270000]. – A Paris : chez Dumez directeur de l'Atlas national rue de la Harpe no. 26 : et au dépôt de cet atlas placé au cabinet bibliographique rue de la Monnoye no. 5, 1790. – 1 Karte : Kupferdruck ; 49 x 48 cm. – (Atlas national de France ; No. 65)
Liste der districts und cantons links. Nullmeridiane: Ferro und Paris. Numerierungen oben links ("No. 65.") und oben rechts ("Rég. Sud 7.", "45."). Koloriert **Ryh 2708 : 4**

3801 Département de l'Herault : décrété le 22 janvier 1790. par l'Assemblée Nationale : divisé en 4 districts et 52. cantons / gravé par d'Houdan. – [Ca. 1:270000]. – A Paris : chez Dumez directeur de l'Atlas national rue de la Harpe no. 26 : et au dépôt de cet atlas placé au cabinet bibliograph. rue de la Mon[n]joye no. 5, 1790. – 1 Karte : Kupferdruck ; 48 x 53 cm. – (Atlas national de France ; No. 48)
Liste der districts und cantons links. Nullmeridiane: Ferro und Paris. Numerierungen oben links ("No. 48.") und oben rechts ("Rég. Sud 4.", "42."). Koloriert **Ryh 2708 : 5**

3802 Carte des départemens du Lot, de l'Aveiron, de la Lozere, de l'Ardeche, du Gers, de la H.te Garonne, du Tarn, de l'Hérault, du Gard, des H.tes Pyrenées, de l'Arriège et de l'Aude : avec toutes les routes et les distances en lieuës d'usage dans chaque province / [Stecher:] P. Starck-man. – [Ca. 1:1300000]. – A Paris : chez le Sr. Desnos ing. géog. pour les globes et sphères ruë St. Jacques à l'enseigne du globe, 1790. – 1 Karte : Kupferdruck ; 23 x 34 cm, Bildgrösse 31 x 42 cm. – (Atlas national et général de la France en 20 cartes ; Pl. 18)
Zweiter Verlagsvermerk unten: "... chez Desnos, ing. géograp. et libraire de Sa Majesté le roi de Danemark, rue S. Jacques, no. 254, ...". Numerierung oben rechts: "Pl. 18.". Ursprungswerk: "Atlas national et général de la France en 20 cartes" bei L.-C. Desnos (Paris, 1790). Koloriert. Nebenkarte (Korsika. 7 x 5 cm) unten rechts aufgeklebt **Ryh 2708 : 6**

3803 Carte des departemens de l'Aude, du Tarn, de l'Hérault, du Gard de l'Aveiron, de la Lozerre de l'Ardèche, de la Haute Loire, et parties des departemens des Pyrenés orientales, de l'Arrieges, de la H.te Garonne, des Bouches du Rhone, du Cantal et du Lot : divisés en

districts, d'après les décrets de l'Assemblée Nationale. – [Ca. 1:410000]. – A Paris : chez Mondhare et Jean rue St. Jean de Beauvais no. 4., [um 1790]. – 1 Karte auf 2 Blättern : Kupferdruck ; 76 x 90 cm
Titelkartusche oben links, Legende und Massstabsleiste unten rechts. Zweiter (älterer) Verlagsvermerk unten rechts: "A Paris chez le Sr. Jaillot geographe du roy joignant les grands Augustins aux deux globes avec privilege de Sa Majesté 1781". Koloriert

Ryh 2708 : 7

3804 Département de l'Aude : divisé en 6 districts et en 45 cantons / par le citoïen L.s Capitaine premier ingénieur de la carte générale de la République française. – [Ca. 1:350000]. – A Paris : [s.n.], [um 1795]. – 1 Karte : Kupferdruck ; 34 x 41 cm. – (Atlas de la France)
Titel des Ursprungswerks und Widmung oben ("Atlas de la France dédié aux amis de la constitution"). Titel und Liste unten rechts. Nullmeridiane: Paris, Ferro. Koloriert

Ryh 2708 : 8

3805 [Département de l'Herault.] Dépatement de l'Herault : divisé en 4 districts et en 52 cantons / par le citoïen L.s Capitaine premier ingénieur de la carte générale de la République française a l'observatoire. – [Ca. 1:350000]. – A Paris : [s.n.], l'an I.er de la republique [1793]. – 1 Karte : Kupferdruck ; 34 x 41 cm. – (Atlas de la France)

Titel des Ursprungswerks und Widmung oben ("Atlas de la France dédié aux amis de la constitution"). Titel und Liste unten rechts. Nullmeridiane: Paris, Ferro. Koloriert

Ryh 2708 : 9

3806 Carte dv Languedoc. – [Ca. 1:1000000]. – [Paris] : [Sebastian Cramoisy], [1638]. – 1 Karte : Kupferdruck ; 11 x 15 cm. – (Plans et profils des principales villes de la province de Languedoc ; 2) (Les plans et profils de toutes les principales villes et lieux considerables de France ; [5], 2)

Titel und Massstabsleiste unten links. Westen oben. Numerierung oben rechts: 2. Ursprungswerk: 5. Teil der "Plans et profils de toutes les principales villes et lieux considerables de France" von Christophe Tassin (Paris, 1638). Auf Papier aufgeklebt

Ryh 2708 : 61 A

3807 [Carte dv hault Languedoc.] Carte dv hault La[n]guedoc. – [Ca. 1:2000000]. – [Paris] : [Sebastian Cramoisy], [1638]. – 1 Karte : Kupferdruck ; 11 x 15 cm. – (Plans et profils des principales villes de la province de Languedoc ; 3) (Les plans et profils de toutes les principales villes et lieux considerables de France ; [5], 3)

Titel und Massstabsleiste oben links. Numerierung oben rechts: 3. Ursprungswerk: 5. Teil der "Plans et profils de toutes les principales villes et lieux considerables de France" von Christophe Tassin (Paris, 1638). Auf Papier aufgeklebt

Ryh 2708 : 61 B

3808 Partie occidentale du Languedoc. – [Ca. 1:1400000]. – [Paris] : [Sebastian Cramoisy], [1638]. – 1 Karte : Kupferdruck ; 11 x 15 cm. – (Plans et profils des principales villes de la province de Languedoc ; 4) (Les plans et profils de toutes les principales villes et lieux considerables de France ; [5], 4)

Titel und Massstabsleiste unten rechts. Numerierung oben rechts: 4. Ursprungswerk: 5. Teil der "Plans et profils de toutes les principales

villes et lieux considerables de France" von Christophe Tassin (Paris, 1638). Auf Papier aufgeklebt **Ryh 2708 : 61 C**

3809 Carte de Foix. – [Ca. 1:800000]. – [Paris] : [Sebastian Cramoisy], [1638]. – 1 Karte : Kupferdruck ; 11 x 15 cm. – (Cartes générales et principales villes de Foix et Béarn ; 2) (Les plans et profils de toutes les principales villes et lieux considerables de France ; [6], 2)
Titel und Massstabsleiste unten rechts. Numerierung oben rechts: 2. Ursprungswerk: 6. Teil der "Plans et profils de toutes les principales villes et lieux considerables de France" von Christophe Tassin (Paris, 1638). Auf Papier aufgeklebt

Ryh 2708 : 61 D

3810 [Gouvernement d'Anduze et Sauue.] Governeme[n]t d'Anduze [et] Sauue. – [Ca. 1:240000]. – [Paris] : [Sebastian Cramoisy], [1638]. – 1 Karte : Kupferdruck ; 11 x 15 cm. – (Plans et profils des principales villes de la province de Languedoc ; 18) (Les plans et profils de toutes les principales villes et lieux considerables de France ; [5], 18)

Titel und Massstabsleiste unten rechts. Osten oben. Numerierung oben rechts: 18. Ursprungswerk: 5. Teil der "Plans et profils de toutes les principales villes et lieux considerables de France" von Christophe Tassin (Paris, 1638). Auf Papier aufgeklebt

Ryh 2708 : 61 E

3811 Gouvernement de Castres. – [Ca. 1:180000]. – [Paris] : [Sebastian Cramoisy], [1638]. – 1 Karte : Kupferdruck ; 11 x 15 cm. – (Plans et profils des principales villes de la province de Languedoc ; 10) (Les plans et profils de toutes les principales villes et lieux considerables de France ; [5], 10)

Titel oben links, Massstabsleiste unten rechts. Numerierung oben rechts: 10. Ursprungswerk: 5. Teil der "Plans et profils de toutes les principales villes et lieux considerables de France" von Christophe Tassin (Paris, 1638). Auf Papier aufgeklebt

Ryh 2708 : 61 F

3812 Gowernement de Laucatte. – [Ca. 1:200000]. – [Paris] : [Sebastian Cramoisy], [1638]. – 1 Karte : Kupferdruck ; 11 x 15 cm. – (Plans et profils des principales villes de la province de Languedoc ; 41) (Les plans et profils de toutes les principales villes et lieux considerables de France ; [5], 41)

Titel und Massstabsleiste oben links. Westen oben. Numerierung oben rechts: 41. Ursprungswerk: 5. Teil der "Plans et profils de toutes les principales villes et lieux considerables de France" von Christophe Tassin (Paris, 1638). Auf Papier aufgeklebt

Ryh 2708 : 62 A

3813 [Gouvernement de Montpellier.] Gowerneme[n]t de Montpellier. – [Ca. 1:230000]. – [Paris] : [Sebastian Cramoisy], [1638]. – 1 Karte : Kupferdruck ; 11 x 15 cm. – (Plans et profils des principales villes de la province de Languedoc ; 7) (Les plans et profils de toutes les principales villes et lieux considerables de France ; [5], 7)

Titel und Massstabsleiste oben rechts. Südwesten oben. Numerierung oben rechts: 7. Ursprungswerk: 5. Teil der "Plans et profils de toutes les principales villes et lieux considerables de France" von Christophe Tassin (Paris, 1638). Auf Papier aufgeklebt

Ryh 2708 : 62 B

3814 [Gouvernement de Narbonne.] Governeme[n]t de Narbonne. – [Ca. 1:200000]. – [Paris] : [Sebastian Cramoisy], [1638]. – 1 Karte : Kupferdruck ; 11 x 15 cm. – (Plans et profils des principales villes de la province de Languedoc ; 28) (Les plans et profils de toutes les principales villes et lieux considerables de France ; [5], 28)

Titel und Massstabsleiste unten rechts. Osten oben. Numerierung oben rechts: 28. Ursprungswerk: 5. Teil der "Plans et profils de toutes les principales villes et lieux considerables de France" von Christophe Tassin (Paris, 1638). Auf Papier aufgeklebt

Ryh 2708 : 62 C

3815 Gouvernement de Pezenas. – [Ca. 1:300000]. – [Paris] : [Sebastian Cramoisy], [1638]. – 1 Karte : Kupferdruck ; 11 x 15 cm. – (Plans et profils des principales villes de la province de Languedoc ; 36) (Les plans et profils de toutes les principales villes et lieux considerables de France ; [5], 36)

Titel und Massstabsleiste unten links. Süden oben. Numerierung oben rechts: 36. Ursprungswerk: 5. Teil der "Plans et profils de toutes les principales villes et lieux considerables de France" von Christophe Tassin (Paris, 1638). Auf Papier aufgeklebt

Ryh 2708 : 62 D

3816 [Gouvernement de Realmont.] Gowerne[n]t de Realmont. – [Ca. 1:200000]. – [Paris] : [Sebastian Cramoisy], [1638]. – 1 Karte : Kupferdruck ; 11 x 15 cm. – (Plans et profils des principales villes de la province de Languedoc ; 45) (Les plans et profils de toutes les principales villes et lieux considerables de France ; [5], 45)

Titel und Massstabsleiste oben links. Numerierung oben rechts: 45. Ursprungswerk: 5. Teil der "Plans et profils de toutes les principales villes et lieux considerables de France" von Christophe Tassin (Paris, 1638). Auf Papier aufgeklebt

Ryh 2708 : 62 E

3817 [Gouvernement de Thoulouse.] Gowerne[n]t de Thoulouse. – [Ca. 1:500000]. – [Paris] : [Sebastian Cramoisy], [1638]. – 1 Karte : Kupferdruck ; 11 x 15 cm. – (Plans et profils des principales villes de la province de Languedoc ; 5) (Les plans et profils de toutes les principales villes et lieux considerables de France ; [5], 5)

Titel und Massstabsleiste oben links. Nordosten oben. Numerierung oben rechts: 5. Ursprungswerk: 5. Teil der "Plans et profils de toutes les principales villes et lieux considerables de France" von Christophe Tassin (Paris, 1638). Auf Papier aufgeklebt

Ryh 2708 : 62 F

3818 La carte des eaux de la Montagne Noire, du Lers, du Fresquel, de l'Aude, et autres rivieres employées pour le nouveau canal de Languedoc et pour la jonction des deux mers Oceane, et Mediterranée, jusqu'à la presente année 1681 : avec privilege du roy / par P. Du Val geogr. du roy. – [Ca. 1:300000]. – A Paris : chez l'auteur en l'isle du palais sur le quay de l'Horloge au Grand Louis, 1681. – 1 Karte : Kupferdruck ; 33 x 47 cm. – (Cartes de geographie les plus nouvelles et les plus fideles)

Nebenkarte unten Mitte ("Canal de l'Aude, au port St. Louis pres du cap de Sette", ca. 1:300 000, 7 x 26 cm). Erläuterungskartuschen oben rechts und unten links. Ursprungswerk: "Cartes de geographie

les plus nouvelles et les plus fideles" von Pierre Duval (Paris, 1679)

Ryh 2708 : 63

3819 Le canal royal de Languedoc, pour la jonction de l'Ocean et de la mer Mediterranée : dedié et présenté à M. grs des estats de Languedoc : avec privilege du roy / par leur tres humble, tres obeissant, et devoué serviteur I. B. Nolin geographe ord. du roy. – [Ca. 1:150000]. – A Paris : chez I. B. Nolin geographe graveur et imprimeur de S. A. R. Monsieur sur le quay de l'Horloge du Palais a l'enseigne de la place des Victoires vers le Pont-Neuf a present rue St. Jacques, en janvier 1697. – 1 Karte auf 3 Blättern :

Kupferdruck ; 50 x 130 cm, Bildgrösse 59 x 143 cm
54 Nebenkarten (vorwiegend Pläne) und Wappen rund um das Kartenfeld. Titeltartusche in der Bildmitte, Widmung unten links, Erläuterungen unten rechts. Zweites Impressum neben der Titeltartusche: "chez J.B. Nolin r. St. Jacques au dessus de la r. des Mathurins à l'enseigne de la place des Victoires et du lion d'argent". Grenzen koloriert

Ryh 2708 : 64–66

1697. – 1 Blatt ; 63 x 50 cm.

Ryh 2708 : 64

1697. – 1 Blatt ; 63 x 52 cm.

Ryh 2708 : 65

1697. – 1 Blatt ; 63 x 50 cm.

Ryh 2708 : 66

3820 Le canal royal de Languedoc, pour la jonction des deux mers, Ocean et Mediterranée / par N. de Fer ; P. Starck-man sculp. – [Ca. 1:600000]. – A Paris : chez le Sr. de Fer dans l'isle du Palais sur le quay de l'Orloge a la sphere royale, 1716. – 1 Plan : Kupferdruck ; 9 x 33 cm, Bildgrösse 23 x 33 cm. – (Les beautés de la France) Mit 7 Nebenkarten: "Bassin de Narouze" (9 x 8 cm, Mitte links), "Carte de la riviere d'Orb ..." (6 x 17 cm, Bildmitte), "Pont de repudre ..." (9 x 8 cm, Mitte rechts), "Ecluse ronde d'Agde" (9 x 12 cm, unten links), "Voute et montagne d'Escamaze" (8 x 9 cm, unten Mitte), "Plan des murailles et voutes du reservoir de St. Farriol" (9 x 3 cm, unten rechts), "Le magasin ou reservoir de St. Farriol" (9 x 9 cm, unten rechts). Numerierung oben rechts: 101. Ursprungswerk: "Les beautés de la France" von N. de Fer (Paris : G. Danet, 1724). Auf Papier aufgeklebt

Ryh 2708 : 67

6.4.9 Südwest-Frankreich (Pläne und Ansichten) • South-western France (plans and views)

3821 [Pläne und Ansichten (Frankreich, Südwesten).] Pläne und Prospekte der südwestlichen Provinzen von Gallien. – [Versch. Orte], 1560–1791. – 86 Kt. (in Sammelband) ; 54 cm

Systematische Gliederung nach Ryhiner: Kap. 6 (Gallia), Sektion 4 (Gallia meridionalis pars occidentalis olim Aquitania et Septimania), Bd. 9

Ryh 2709

3822 La Rochelle. – [Paris] : [Sebastian Cramoisy], [1638]. – 1 Plan : Kupferdruck ; 11 x 15 cm. – (Plans et profils des principales villes de la province de Poitou ; 5) (Les plans et profils de toutes les principales villes et lieux considerables de France ; [8], 5)

Titeltartusche Mitte links. Numerierung oben rechts: 5. Ursprungswerk: 8. Teil der "Plans et profils de toutes les principales villes et lieux considerables de France" von Christophe Tassin (Paris, 1638). Auf Papier aufgeklebt

Ryh 2709 : 1 A

3823 St. Ian Dangely. – [Paris] : [Sebastian Cramoisy], [1638]. – 1 Ansicht : Kupferdruck ; 11 x 15 cm. – (Plans et profils des principales villes de la province de

Poitou ; 13) (Les plans et profils de toutes les principales villes et lieux considerables de France ; [8], 13)
 Titel oben Mitte. Numerierung oben rechts: 13. Ursprungswerk: 8.
 Teil der "Plans et profils de toutes les principales villes et lieux considerables de France" von Christophe Tassin (Paris, 1638). Auf Papier aufgeklebt
Ryh 2709 : 1 B

3824 Royan. – [Paris] : [Sebastian Cramoisy], [1638]. – 1 Ansicht : Kupferdruck ; 11 x 15 cm. – (Plans et profils des principales villes de la province de Guyenne ; 6) (Les plans et profils de toutes les principales villes et lieux considerables de France ; [7], 6)
 Titel oben Mitte. Numerierung oben rechts: 6. Ursprungswerk: 7.
 Teil der "Plans et profils de toutes les principales villes et lieux considerables de France" von Christophe Tassin (Paris, 1638). Auf Papier aufgeklebt
Ryh 2709 : 1 C

3825 La Rochelle. – [Paris] : [Sebastian Cramoisy], [1638]. – 1 Ansicht : Kupferdruck ; 11 x 15 cm. – (Plans et profils des principales villes de la province de Poitou ; 6) (Les plans et profils de toutes les principales villes et lieux considerables de France ; [8], 6)
 Titel oben Mitte. Numerierung oben rechts: 6. Ursprungswerk: 8.
 Teil der "Plans et profils de toutes les principales villes et lieux considerables de France" von Christophe Tassin (Paris, 1638). Auf Papier aufgeklebt
Ryh 2709 : 1 D

3826 St. Iean d Angely. – [Paris] : [Sebastian Cramoisy], [1638]. – 1 Plan : Kupferdruck ; 11 x 15 cm. – (Plans et profils des principales villes de la province de Poitou ; 12) (Les plans et profils de toutes les principales villes et lieux considerables de France ; [8], 12)
 Titelkartusche unten rechts. Numerierung oben rechts: 12.
 Ursprungswerk: 8. Teil der "Plans et profils de toutes les principales villes et lieux considerables de France" von Christophe Tassin (Paris, 1638). Auf Papier aufgeklebt
Ryh 2709 : 1 E

3827 Royan. – [Paris] : [Sebastian Cramoisy], [1638]. – 1 Plan : Kupferdruck ; 11 x 15 cm. – (Plans et profils des principales villes de la province de Guyenne ; 5) (Les plans et profils de toutes les principales villes et lieux considerables de France ; [7], 5)
 Titelkartusche unten links. Numerierung oben rechts: 5.
 Ursprungswerk: 7. Teil der "Plans et profils de toutes les principales villes et lieux considerables de France" von Christophe Tassin (Paris, 1638). Auf Papier aufgeklebt
Ryh 2709 : 1 F

3828 Angovlesme. – [Paris] : [Sebastian Cramoisy], [1638]. – 1 Plan : Kupferdruck ; 11 x 15 cm. – (Plans et profils des principales villes de la province de Poitou ; 19) (Les plans et profils de toutes les principales villes et lieux considerables de France ; [8], 19)
 Titelkartusche in der Bildmitte. Numerierung oben rechts: 19.
 Ursprungswerk: 8. Teil der "Plans et profils de toutes les principales villes et lieux considerables de France" von Christophe Tassin (Paris, 1638). Auf Papier aufgeklebt
Ryh 2709 : 2 A

3829 Brovage. – [Paris] : [Sebastian Cramoisy], [1638]. – 1 Plan : Kupferdruck ; 11 x 15 cm. – (Plans et profils des principales villes de la province de Poitou ; 15) (Les plans et profils de toutes les principales villes et lieux considerables de France ; [8], 15)

Titel oben rechts. Numerierung oben rechts: 15. Ursprungswerk: 8.
 Teil der "Plans et profils de toutes les principales villes et lieux considerables de France" von Christophe Tassin (Paris, 1638). Auf Papier aufgeklebt
Ryh 2709 : 2 B

3830 Xaintes. – [Paris] : [Sebastian Cramoisy], [1638]. – 1 Plan : Kupferdruck ; 10 x 15 cm. – (Plans et profils des principales villes de la province de Poitou ; 17) (Les plans et profils de toutes les principales villes et lieux considerables de France ; [8], 17)
 Titel unten rechts. Numerierung oben rechts: 17. Ursprungswerk: 8.
 Teil der "Plans et profils de toutes les principales villes et lieux considerables de France" von Christophe Tassin (Paris, 1638). Auf Papier aufgeklebt
Ryh 2709 : 2 C

3831 Plan d'un marais salant a champ double : contenant 48. aires, avec son ias, et ses conches ou vivres / Franquelin f. – A Paris : [Guillaume Danet], [1724]. – 1 Plan : Kupferdruck ; 16 x 20 cm. – (Les beautés de la France)
 Titelkartusche unten Mitte. Numerierung oben rechts: 98.
 Ursprungswerk: "Les beautés de la France" von N. de Fer (Paris : G. Danet, 1724). Auf Papier aufgeklebt
Ryh 2709 : 2 D

3832 [Titelblatt Cramoisy (Guyenne)]. – [Paris] : [Sebastian Cramoisy], [1638]. – 1 Blatt : Kupferdruck ; 11 x 15 cm. – (Plans et profils des principales villes de la province de Guyenne ; 1) (Les plans et profils de toutes les principales villes et lieux considerables de France ; [7], 1)
 Numerierung oben rechts: 1. Titelblatt des 7. Teils der "Plans et profils de toutes les principales villes et lieux considerables de France" von Christophe Tassin (Paris, 1638). Auf Papier aufgeklebt
Ryh 2709 : 3 A

3833 Bayonne. – [Paris] : [Sebastian Cramoisy], [1638]. – 1 Plan : Kupferdruck ; 11 x 15 cm. – (Plans et profils des principales villes de la province de Guyenne ; 19) (Les plans et profils de toutes les principales villes et lieux considerables de France ; [7], 19)
 Titelkartusche oben rechts. Numerierung oben rechts: 19.
 Ursprungswerk: 7. Teil der "Plans et profils de toutes les principales villes et lieux considerables de France" von Christophe Tassin (Paris, 1638). Auf Papier aufgeklebt
Ryh 2709 : 3 B

3834 Bergerac. – [Paris] : [Sebastian Cramoisy], [1638]. – 1 Plan : Kupferdruck ; 11 x 15 cm. – (Plans et profils des principales villes de la province de Guyenne ; 17) (Les plans et profils de toutes les principales villes et lieux considerables de France ; [7], 17)
 Titelkartusche unten links. Numerierung oben rechts: 17.
 Ursprungswerk: 7. Teil der "Plans et profils de toutes les principales villes et lieux considerables de France" von Christophe Tassin (Paris, 1638). Auf Papier aufgeklebt
Ryh 2709 : 3 C

3835 Blaye. – [Paris] : [Sebastian Cramoisy], [1638]. – 1 Plan : Kupferdruck ; 11 x 15 cm. – (Plans et profils des principales villes de la province de Guyenne ; 9) (Les plans et profils de toutes les principales villes et lieux considerables de France ; [7], 9)
 Titelkartusche oben links. Numerierung oben rechts: 9.
 Ursprungswerk: 7. Teil der "Plans et profils de toutes les principales villes et lieux considerables de France" von Christophe Tassin (Paris, 1638). Auf Papier aufgeklebt
Ryh 2709 : 3 D

3836 Bordeavx. – [Paris] : [Sebastian Cramoisy], [1638]. – 1 Ansicht : Kupferdruck ; 11 x 15 cm. – (Plans et profils des principales villes de la province de Guyenne ; 12) (Les plans et profils de toutes les principales villes et lieux considerables de France ; [7], 12)

Titel oben Mitte. Numerierung oben rechts: 12. Ursprungswerk: 7. Teil der "Plans et profils de toutes les principales villes et lieux considerables de France" von Christophe Tassin (Paris, 1638). Auf Papier aufgeklebt
Ryh 2709 : 3 E

3837 Bovrg sur Garonne. – [Paris] : [Sebastian Cramoisy], [1638]. – 1 Plan : Kupferdruck ; 11 x 15 cm. – (Plans et profils des principales villes de la province de Guyenne ; 10) (Les plans et profils de toutes les principales villes et lieux considerables de France ; [7], 10)

Titelkartusche oben links. Numerierung oben rechts: 10. Ursprungswerk: 7. Teil der "Plans et profils de toutes les principales villes et lieux considerables de France" von Christophe Tassin (Paris, 1638). Auf Papier aufgeklebt
Ryh 2709 : 3 F

3838 Cahors. – [Paris] : [Sebastian Cramoisy], [1638]. – 1 Plan : Kupferdruck ; 11 x 15 cm. – (Plans et profils des principales villes de la province de Guyenne ; 23) (Les plans et profils de toutes les principales villes et lieux considerables de France ; [7], 23)

Titelkartusche oben rechts. Numerierung oben rechts: 23. Ursprungswerk: 7. Teil der "Plans et profils de toutes les principales villes et lieux considerables de France" von Christophe Tassin (Paris, 1638). Auf Papier aufgeklebt
Ryh 2709 : 3 G

3839 Cavssade. – [Paris] : [Sebastian Cramoisy], [1638]. – 1 Plan : Kupferdruck ; 11 x 15 cm. – (Plans et profils des principales villes de la province de Languedoc ; 15) (Les plans et profils de toutes les principales villes et lieux considerables de France ; [5], 15)

Titelkartusche unten rechts. Numerierung oben rechts: 15. Ursprungswerk: 5. Teil der "Plans et profils de toutes les principales villes et lieux considerables de France" von Christophe Tassin (Paris, 1638). Auf Papier aufgeklebt
Ryh 2709 : 4 A

3840 Fronsac. – [Paris] : [Sebastian Cramoisy], [1638]. – 1 Plan : Kupferdruck ; 11 x 15 cm. – (Plans et profils des principales villes de la province de Guyenne ; 15) (Les plans et profils de toutes les principales villes et lieux considerables de France ; [7], 15)

Titelkartusche oben links. Numerierung oben rechts: 15. Ursprungswerk: 7. Teil der "Plans et profils de toutes les principales villes et lieux considerables de France" von Christophe Tassin (Paris, 1638). Auf Papier aufgeklebt
Ryh 2709 : 4 B

3841 Libovrne. – [Paris] : [Sebastian Cramoisy], [1638]. – 1 Plan : Kupferdruck ; 11 x 15 cm. – (Plans et profils des principales villes de la province de Guyenne ; 14) (Les plans et profils de toutes les principales villes et lieux considerables de France ; [7], 14)

Titelkartusche oben links. Numerierung oben rechts: 14. Ursprungswerk: 7. Teil der "Plans et profils de toutes les principales villes et lieux considerables de France" von Christophe Tassin (Paris, 1638). Auf Papier aufgeklebt
Ryh 2709 : 4 C

3842 Leytovre. – [Paris] : [Sebastian Cramoisy], [1638]. – 1 Plan : Kupferdruck ; 11 x 15 cm. – (Plans et profils des principales villes de la province de Guyenne ; 21) (Les plans et profils de toutes les principales villes et lieux considerables de France ; [7], 21)

Titelkartusche oben rechts. Numerierung oben rechts: 21. Ursprungswerk: 7. Teil der "Plans et profils de toutes les principales villes et lieux considerables de France" von Christophe Tassin (Paris, 1638). Auf Papier aufgeklebt
Ryh 2709 : 4 D

3843 Milhav. – [Paris] : [Sebastian Cramoisy], [1638]. – 1 Plan : Kupferdruck ; 11 x 15 cm. – (Plans et profils des principales villes de la province de Languedoc ; 40) (Les plans et profils de toutes les principales villes et lieux considerables de France ; [5], 40)

Titelkartusche oben rechts. Numerierung oben rechts: 40. Ursprungswerk: 5. Teil der "Plans et profils de toutes les principales villes et lieux considerables de France" von Christophe Tassin (Paris, 1638). Auf Papier aufgeklebt
Ryh 2709 : 4 E

3844 Montavban. – [Paris] : [Sebastian Cramoisy], [1638]. – 1 Plan : Kupferdruck ; 11 x 15 cm. – (Plans et profils des principales villes de la province de Languedoc ; 13) (Les plans et profils de toutes les principales villes et lieux considerables de France ; [5], 13)

Titelkartusche oben links. Numerierung oben rechts: 13. Ursprungswerk: 5. Teil der "Plans et profils de toutes les principales villes et lieux considerables de France" von Christophe Tassin (Paris, 1638). Auf Papier aufgeklebt
Ryh 2709 : 4 F

3845 Entree de la riuiere de Garonne. – [Ca. 1:250000]. – [Paris] : [Sebastian Cramoisy], [1638]. – 1 Karte : Kupferdruck ; 11 x 15 cm. – (Plans et profils des principales villes de la province de Guyenne ; 4) (Les plans et profils de toutes les principales villes et lieux considerables de France ; [7], 4)

Titelkartusche oben rechts. Numerierung oben rechts: 4. Ursprungswerk: 7. Teil der "Plans et profils de toutes les principales villes et lieux considerables de France" von Christophe Tassin (Paris, 1638). Auf Papier aufgeklebt
Ryh 2709 : 5 A

3846 Tovr de Cordovan. – [Paris] : [Sebastian Cramoisy], [1638]. – 1 Ansicht : Kupferdruck ; 16 x 11 cm. – (Plans et profils des principales villes de la province de Guyenne ; 7) (Les plans et profils de toutes les principales villes et lieux considerables de France ; [7], 7)

Titel oben links. Numerierung unten rechts: 7. Ursprungswerk: 7. Teil der "Plans et profils de toutes les principales villes et lieux considerables de France" von Christophe Tassin (Paris, 1638). Auf Papier aufgeklebt
Ryh 2709 : 5 B

3847 Navarrins. – [Paris] : [Sebastian Cramoisy], [1638]. – 1 Plan : Kupferdruck ; 11 x 15 cm. – (Cartes générales et principales villes de Foix et Béarn ; 7) (Les plans et profils de toutes les principales villes et lieux considerables de France ; [6], 7)

Titelkartusche unten links. Numerierung oben rechts: 7. Ursprungswerk: 6. Teil der "Plans et profils de toutes les principales villes et lieux considerables de France" von Christophe Tassin (Paris, 1638)
Ryh 2709 : 5 C

3848 Tour de Cordouan : avec privilege du roy / A. Coquart sculp. – A Paris : chez le Sr. de Fer dans l'isle du Palais sur le quay de l'Orloge a la sphere royale, 1705. – 1 Ansicht : Kupferdruck ; 25 x 35 cm. – (Les beautés de la France)

Nebenkarten oben links ("Plan", 13 x 11 cm) und oben rechts ("Coupe", 13 x 10 cm). Numerierung oben rechts: 97.

Ursprungswerk: "Les beautés de la France" von N. de Fer (Paris : G. Danet, 1724). Auf Papier aufgeklebt **Ryh 2709 : 5 D**

3849 [Titelblatt Cramoisy (Languedoc)]. – [Paris] : [Sebastian Cramoisy], [1638]. – 1 Blatt : Kupferdruck ; 12 x 22 cm. – (Plans et profils des principales villes de la province de Languedoc ; [1]) (Les plans et profils de toutes les principales villes et lieux considerables de France ; [5], Titelblatt)

Titelblatt des 5. Teils der "Plans et profils de toutes les principales villes et lieux considerables de France" von Christophe Tassin (Paris, 1638). Auf Papier aufgeklebt **Ryh 2709 : 6 A**

3850 Castres. – [Paris] : [Sebastian Cramoisy], [1638]. – 1 Plan : Kupferdruck ; 11 x 15 cm. – (Plans et profils des principales villes de la province de Languedoc ; 11) (Les plans et profils de toutes les principales villes et lieux considerables de France ; [5], 11)

Titelkartusche unten links. Numerierung oben rechts: 11. Ursprungswerk: 5. Teil der "Plans et profils de toutes les principales villes et lieux considerables de France" von Christophe Tassin (Paris, 1638). Auf Papier aufgeklebt **Ryh 2709 : 6 B**

3851 Lavcatté. – [Paris] : [Sebastian Cramoisy], [1638]. – 1 Plan : Kupferdruck ; 11 x 15 cm. – (Plans et profils des principales villes de la province de Languedoc ; 42) (Les plans et profils de toutes les principales villes et lieux considerables de France ; [5], 42)

Titelkartusche oben rechts. Numerierung oben rechts: 42. Ursprungswerk: 5. Teil der "Plans et profils de toutes les principales villes et lieux considerables de France" von Christophe Tassin (Paris, 1638). Auf Papier aufgeklebt **Ryh 2709 : 6 C**

3852 Thovlovse. – [Paris] : [Sebastian Cramoisy], [1638]. – 1 Plan : Kupferdruck ; 11 x 15 cm. – (Plans et profils des principales villes de la province de Languedoc ; 6) (Les plans et profils de toutes les principales villes et lieux considerables de France ; [5], 6)

Titelkartusche unten links. Numerierung oben rechts: 6. Ursprungswerk: 5. Teil der "Plans et profils de toutes les principales villes et lieux considerables de France" von Christophe Tassin (Paris, 1638). Auf Papier aufgeklebt **Ryh 2709 : 6 D**

3853 Lvnel. – [Paris] : [Sebastian Cramoisy], [1638]. – 1 Plan : Kupferdruck ; 11 x 15 cm. – (Plans et profils des principales villes de la province de Languedoc ; 34) (Les plans et profils de toutes les principales villes et lieux considerables de France ; [5], 34)

Titelkartusche unten links. Numerierung oben rechts: 34. Ursprungswerk: 5. Teil der "Plans et profils de toutes les principales villes et lieux considerables de France" von Christophe Tassin (Paris, 1638). Auf Papier aufgeklebt **Ryh 2709 : 6 E**

3854 Masdazil. – [Paris] : [Sebastian Cramoisy], [1638]. – 1 Plan : Kupferdruck ; 11 x 15 cm. – (Cartes générales et principales villes de Foix et Béarn ; 3) (Les plans et profils

de toutes les principales villes et lieux considerables de France ; [6], 3)

Titelkartusche oben links. Numerierung oben rechts: 3. Ursprungswerk: 6. Teil der "Plans et profils de toutes les principales villes et lieux considerables de France" von Christophe Tassin (Paris, 1638). Auf Papier aufgeklebt **Ryh 2709 : 6 F**

3855 Montpellier. – [Paris] : [Sebastian Cramoisy], [1638]. – 1 Ansicht : Kupferdruck ; 11 x 15 cm. – (Plans et profils des principales villes de la province de Languedoc ; 8) (Les plans et profils de toutes les principales villes et lieux considerables de France ; [5], 8)

Titel oben Mitte. Numerierung oben rechts: 8. Ursprungswerk: 5. Teil der "Plans et profils de toutes les principales villes et lieux considerables de France" von Christophe Tassin (Paris, 1638). Auf Papier aufgeklebt **Ryh 2709 : 7 A**

3856 [Narbonne.] Narbo[n]ne. – [Paris] : [Sebastian Cramoisy], [1638]. – 1 Plan : Kupferdruck ; 11 x 15 cm. – (Plans et profils des principales villes de la province de Languedoc ; 29) (Les plans et profils de toutes les principales villes et lieux considerables de France ; [5], 29)

Titelkartusche oben links. Numerierung oben rechts: 29. Ursprungswerk: 5. Teil der "Plans et profils de toutes les principales villes et lieux considerables de France" von Christophe Tassin (Paris, 1638). Auf Papier aufgeklebt **Ryh 2709 : 7 B**

3857 Pezenas. – [Paris] : [Sebastian Cramoisy], [1638]. – 1 Ansicht : Kupferdruck ; 11 x 15 cm. – (Plans et profils des principales villes de la province de Languedoc ; 38) (Les plans et profils de toutes les principales villes et lieux considerables de France ; [5], 38)

Titel oben Mitte. Numerierung oben rechts: 38. Ursprungswerk: 5. Teil der "Plans et profils de toutes les principales villes et lieux considerables de France" von Christophe Tassin (Paris, 1638). Auf Papier aufgeklebt **Ryh 2709 : 7 C**

3858 Citadelle de Montpellier. – [Paris] : [Sebastian Cramoisy], [1638]. – 1 Plan : Kupferdruck ; 11 x 15 cm. – (Plans et profils des principales villes de la province de Languedoc ; 9) (Les plans et profils de toutes les principales villes et lieux considerables de France ; [5], 9)

Titelkartusche oben rechts. Numerierung oben rechts: 9. Ursprungswerk: 5. Teil der "Plans et profils de toutes les principales villes et lieux considerables de France" von Christophe Tassin (Paris, 1638). Auf Papier aufgeklebt **Ryh 2709 : 7 D**

3859 Narbonne. – [Paris] : [Sebastian Cramoisy], [1638]. – 1 Ansicht : Kupferdruck ; 11 x 15 cm. – (Plans et profils des principales villes de la province de Languedoc ; 30) (Les plans et profils de toutes les principales villes et lieux considerables de France ; [5], 30)

Titel oben Mitte. Numerierung oben rechts: 30. Ursprungswerk: 5. Teil der "Plans et profils de toutes les principales villes et lieux considerables de France" von Christophe Tassin (Paris, 1638). Auf Papier aufgeklebt **Ryh 2709 : 7 E**

3860 Pezenas. – [Paris] : [Sebastian Cramoisy], [1638]. – 1 Plan : Kupferdruck ; 11 x 15 cm. – (Plans et profils des principales villes de la province de Languedoc ; 37) (Les

plans et profils de toutes les principales villes et lieux considerables de France ; [5], 37)

Titelkartusche oben links. Numerierung oben rechts: 37.

Ursprungswerk: 5. Teil der "Plans et profils de toutes les principales villes et lieux considerables de France" von Christophe Tassin (Paris, 1638). Auf Papier aufgeklebt **Ryh 2709 : 7 F**

3861 Andvze. – [Paris] : [Sebastian Cramoisy], [1638]. – 1 Plan : Kupferdruck ; 11 x 15 cm. – (Plans et profils des principales villes de la province de Languedoc ; 19) (Les plans et profils de toutes les principales villes et lieux considerables de France ; [5], 19)

Titelkartusche oben links. Numerierung oben rechts: 19.

Ursprungswerk: 5. Teil der "Plans et profils de toutes les principales villes et lieux considerables de France" von Christophe Tassin (Paris, 1638). Auf Papier aufgeklebt **Ryh 2709 : 8 A**

3862 Saverdvn. – [Paris] : [Sebastian Cramoisy], [1638]. – 1 Ansicht : Kupferdruck ; 11 x 15 cm. – (Cartes générales et principales villes de Foix et Béarn ; 4) (Les plans et profils de toutes les principales villes et lieux considerables de France ; [6], 4)

Titel oben Mitte. Numerierung oben rechts: 4. Ursprungswerk: 6.

Teil der "Plans et profils de toutes les principales villes et lieux considerables de France" von Christophe Tassin (Paris, 1638). Auf Papier aufgeklebt **Ryh 2709 : 8 B**

3863 [Realmont.] Realmo[n]t. – [Paris] : [Sebastian Cramoisy], [1638]. – 1 Plan : Kupferdruck ; 11 x 15 cm. – (Plans et profils des principales villes de la province de Languedoc ; 46) (Les plans et profils de toutes les principales villes et lieux considerables de France ; [5], 46)

Titelkartusche oben links. Numerierung oben rechts: 46.

Ursprungswerk: 5. Teil der "Plans et profils de toutes les principales villes et lieux considerables de France" von Christophe Tassin (Paris, 1638). Auf Papier aufgeklebt **Ryh 2709 : 8 C**

3864 Roqvecovrbe. – [Paris] : [Sebastian Cramoisy], [1638]. – 1 Plan : Kupferdruck ; 11 x 15 cm. – (Plans et profils des principales villes de la province de Languedoc ; 44) (Les plans et profils de toutes les principales villes et lieux considerables de France ; [5], 44)

Titelkartusche unten rechts. Numerierung oben rechts: 44.

Ursprungswerk: 5. Teil der "Plans et profils de toutes les principales villes et lieux considerables de France" von Christophe Tassin (Paris, 1638). Auf Papier aufgeklebt **Ryh 2709 : 8 D**

3865 Opovl / AD. Perel. scul. – [Paris] : [s.n.], [um 1670]. – 1 Ansicht : Kupferdruck ; 11 x 15 cm. – (Les plans et profils des principales villes et lieux considerables du comté de Rovsillon Conflant et Cerdagne)

Titel oben Mitte. Ursprungswerk: "Les plans et profils ... du comté de Rovsillon Conflant et Cerdagne" von S. de Pontault de Beaulieu (Paris, um 1670). Auf Papier aufgeklebt **Ryh 2709 : 9 A**

3866 [Titelblatt Beaulieu (Roussillon Cerdagne)]. – [Paris] : [s.n.], [um 1670]. – 1 Blatt : Kupferdruck ; 11 x 15 cm. – (Les plans et profils des principales villes et lieux considerables du comté de Rovsillon Conflant et Cerdagne)

Ursprungswerk: "Les plans et profils ... du comté de Rovsillon Conflant et Cerdagne" von S. de Pontault de Beaulieu (Paris, um 1670). Auf Papier aufgeklebt **Ryh 2709 : 9 B**

3867 Tavtavel / AD. Perel. sc. – [Paris] : [s.n.], [um 1670]. – 1 Ansicht : Kupferdruck ; 11 x 15 cm. – (Les plans et profils des principales villes et lieux considerables du comté de Rovsillon Conflant et Cerdagne)

Titel oben Mitte. Ursprungswerk: "Les plans et profils ... du comté de Rovsillon Conflant et Cerdagne" von S. de Pontault de Beaulieu (Paris, um 1670). Auf Papier aufgeklebt **Ryh 2709 : 9 C**

3868 Estagel / AD. Perel. scul. – [Paris] : [s.n.], [um 1670]. – 1 Ansicht : Kupferdruck ; 11 x 15 cm. – (Les plans et profils des principales villes et lieux considerables du comté de Rovsillon Conflant et Cerdagne)

Titel oben Mitte. Ursprungswerk: "Les plans et profils ... du comté de Rovsillon Conflant et Cerdagne" von S. de Pontault de Beaulieu (Paris, um 1670). Auf Papier aufgeklebt **Ryh 2709 : 9 D**

3869 Canet. – [Paris] : [s.n.], [um 1670]. – 1 Ansicht : Kupferdruck ; 11 x 15 cm. – (Les plans et profils des principales villes et lieux considerables du comté de Rovsillon Conflant et Cerdagne)

Titel oben Mitte. Ursprungswerk: "Les plans et profils ... du comté de Rovsillon Conflant et Cerdagne" von S. de Pontault de Beaulieu (Paris, um 1670). Auf Papier aufgeklebt **Ryh 2709 : 9 E**

3870 Argilay / AD. Perel. scul. – [Paris] : [s.n.], [um 1670]. – 1 Ansicht : Kupferdruck ; 11 x 15 cm. – (Les plans et profils des principales villes et lieux considerables du comté de Rovsillon Conflant et Cerdagne)

Titel oben Mitte. Ursprungswerk: "Les plans et profils ... du comté de Rovsillon Conflant et Cerdagne" von S. de Pontault de Beaulieu (Paris, um 1670). Auf Papier aufgeklebt **Ryh 2709 : 9 F**

3871 Port Vendre. – [Paris] : [s.n.], [um 1670]. – 1 Ansicht : Kupferdruck ; 11 x 15 cm. – (Les plans et profils des principales villes et lieux considerables du comté de Rovsillon Conflant et Cerdagne)

Titel oben Mitte. Ursprungswerk: "Les plans et profils ... du comté de Rovsillon Conflant et Cerdagne" von S. de Pontault de Beaulieu (Paris, um 1670). Auf Papier aufgeklebt **Ryh 2709 : 9 G**

3872 Rivesalte / AD. Perel. scul. – [Paris] : [s.n.], [um 1670]. – 1 Ansicht : Kupferdruck ; 11 x 15 cm. – (Les plans et profils des principales villes et lieux considerables du comté de Rovsillon Conflant et Cerdagne)

Titel oben Mitte. Ursprungswerk: "Les plans et profils ... du comté de Rovsillon Conflant et Cerdagne" von S. de Pontault de Beaulieu (Paris, um 1670). Auf Papier aufgeklebt **Ryh 2709 : 9 H**

3873 Carte du passage des cols de Pertus, et de Panisas, entrée de Catalogne / AD. Perel. scul. – [Paris] : [s.n.], [um 1670]. – 1 Ansicht : Kupferdruck ; 11 x 15 cm. – (Les plans et profils des principales villes et lieux considerables du comté de Rovsillon Conflant et Cerdagne)

Titelkartusche unten rechts. Ursprungswerk: "Les plans et profils ... du comté de Rovsillon Conflant et Cerdagne" von S. de Pontault de Beaulieu (Paris, um 1670). Auf Papier aufgeklebt **Ryh 2709 : 9 I**

3874 Perpignan / AD. Perel. scul. – [Paris] : [s.n.], [um 1670]. – 1 Ansicht : Kupferdruck ; 11 x 15 cm. – (Les

plans et profils des principales villes et lieux considerables du comté de Roversillon Conflant et Cerdagne)

Titel oben Mitte. Ursprungswerk: "Les plans et profils ... du comté de Roversillon Conflant et Cerdagne" von S. de Pontault de Beaulieu (Paris, um 1670). Auf Papier aufgeklebt **Ryh 2709 : 10 A**

3875 Carte du gouvernement de Perpignan. – [Ca. 1:450000]. – [Paris] : [s.n.], [um 1670]. – 1 Karte : Kupferdruck ; 11 x 15 cm. – (Les plans et profils des principales villes et lieux considerables du comté de Roversillon Conflant et Cerdagne)

Titelkartusche oben rechts. Ursprungswerk: "Les plans et profils ... du comté de Roversillon Conflant et Cerdagne" von S. de Pontault de Beaulieu (Paris, um 1670). Auf Papier aufgeklebt **Ryh 2709 : 10 B**

3876 Perpignan. – [Paris] : [s.n.], [um 1670]. – 1 Ansicht : Kupferdruck ; 11 x 15 cm. – (Les plans et profils des principales villes et lieux considerables du comté de Roversillon Conflant et Cerdagne)

Titel oben Mitte. Ursprungswerk: "Les plans et profils ... du comté de Roversillon Conflant et Cerdagne" von S. de Pontault de Beaulieu (Paris, um 1670). Auf Papier aufgeklebt **Ryh 2709 : 10 C**

3877 Plan de Perpignan capital de Roussillon. – [Paris] : [s.n.], [um 1670]. – 1 Plan : Kupferdruck ; 11 x 15 cm. – (Les plans et profils des principales villes et lieux considerables du comté de Roversillon Conflant et Cerdagne)

Titelkartusche oben links. Ursprungswerk: "Les plans et profils ... du comté de Roversillon Conflant et Cerdagne" von S. de Pontault de Beaulieu (Paris, um 1670). Auf Papier aufgeklebt **Ryh 2709 : 10 D**

3878 Table pour l'intelligence des choses les plus remarquables de la citadelle de Perpignan. – [Paris] : [s.n.], [um 1670]. – 1 Blatt ; 11 x 15 cm. – (Les plans et profils des principales villes et lieux considerables du comté de Roversillon Conflant et Cerdagne)

Ursprungswerk: "Les plans et profils ... du comté de Roversillon Conflant et Cerdagne" von S. de Pontault de Beaulieu (Paris, um 1670). Auf Papier aufgeklebt **Ryh 2709 : 10 E**

3879 Plan de la citadelle de Perpignan. – [Paris] : [s.n.], [um 1670]. – 1 Plan : Kupferdruck ; 11 x 16 cm. – (Les plans et profils des principales villes et lieux considerables du comté de Roversillon Conflant et Cerdagne)

Titelkartusche oben links. Ursprungswerk: "Les plans et profils ... du comté de Roversillon Conflant et Cerdagne" von S. de Pontault de Beaulieu (Paris, um 1670). Auf Papier aufgeklebt **Ryh 2709 : 10 F**

3880 Plan du chateau de Salces. – [Paris] : [s.n.], [um 1670]. – 1 Plan : Kupferdruck ; 11 x 15 cm. – (Les plans et profils des principales villes et lieux considerables du comté de Roversillon Conflant et Cerdagne)

Titelkartusche oben links, Legende oben rechts. Nordwesten oben. Ursprungswerk: "Les plans et profils ... du comté de Roversillon Conflant et Cerdagne" von S. de Pontault de Beaulieu (Paris, um 1670). Auf Papier aufgeklebt **Ryh 2709 : 10 G**

3881 Carte du gouvernement de Salces. – [Ca. 1:300000]. – [Paris] : [s.n.], [um 1670]. – 1 Karte : Kupferdruck ; 11 x 15 cm. – (Les plans et profils des principales villes et lieux considerables du comté de Roversillon Conflant et Cerdagne)

Titelkartusche oben rechts. Ursprungswerk: "Les plans et profils ... du comté de Roversillon Conflant et Cerdagne" von S. de Pontault de Beaulieu (Paris, um 1670). Auf Papier aufgeklebt **Ryh 2709 : 10 H**

3882 Salces. – [Paris] : [s.n.], [um 1670]. – 1 Ansicht : Kupferdruck ; 10 x 15 cm. – (Les plans et profils des principales villes et lieux considerables du comté de Roversillon Conflant et Cerdagne)

Titel oben Mitte. Ursprungswerk: "Les plans et profils ... du comté de Roversillon Conflant et Cerdagne" von S. de Pontault de Beaulieu (Paris, um 1670). Auf Papier aufgeklebt **Ryh 2709 : 10 I**

3883 Plan de la ville de Collioure. – [Paris] : [s.n.], [um 1670]. – 1 Plan : Kupferdruck ; 11 x 16 cm. – (Les plans et profils des principales villes et lieux considerables du comté de Roversillon Conflant et Cerdagne)

Titelkartusche unten links, Legende oben rechts. Westen oben. Ursprungswerk: "Les plans et profils ... du comté de Roversillon Conflant et Cerdagne" von S. de Pontault de Beaulieu (Paris, um 1670). Auf Papier aufgeklebt **Ryh 2709 : 11 A**

3884 Carte du gouvernement de Collioure. – [Ca. 1:450000]. – [Paris] : [s.n.], [um 1670]. – 1 Karte : Kupferdruck ; 11 x 15 cm. – (Les plans et profils des principales villes et lieux considerables du comté de Roversillon Conflant et Cerdagne)

Titelkartusche oben rechts. Ursprungswerk: "Les plans et profils ... du comté de Roversillon Conflant et Cerdagne" von S. de Pontault de Beaulieu (Paris, um 1670). Auf Papier aufgeklebt **Ryh 2709 : 11 B**

3885 Collioure / AD. Perel. scul. – [Paris] : [s.n.], [um 1670]. – 1 Ansicht : Kupferdruck ; 11 x 15 cm. – (Les plans et profils des principales villes et lieux considerables du comté de Roversillon Conflant et Cerdagne)

Titel oben Mitte. Ursprungswerk: "Les plans et profils ... du comté de Roversillon Conflant et Cerdagne" von S. de Pontault de Beaulieu (Paris, um 1670). Auf Papier aufgeklebt **Ryh 2709 : 11 C**

3886 Plan de la ville de Ville-Franche de Conflan. – [Paris] : [s.n.], [um 1670]. – 1 Plan : Kupferdruck ; 11 x 15 cm. – (Les plans et profils des principales villes et lieux considerables du comté de Roversillon Conflant et Cerdagne)

Titelkartusche unten links, Legende oben rechts. Westen oben. Ursprungswerk: "Les plans et profils ... du comté de Roversillon Conflant et Cerdagne" von S. de Pontault de Beaulieu (Paris, um 1670). Auf Papier aufgeklebt **Ryh 2709 : 11 D**

3887 Carte du gouvernement de Vilfranche. – [Ca. 1:150000]. – [Paris] : [s.n.], [um 1670]. – 1 Karte : Kupferdruck ; 11 x 15 cm. – (Les plans et profils des principales villes et lieux considerables de la principauté de Catalogne)

Titelkartusche oben links. Ursprungswerk: "Les plans et profils ... de Catalogne" von Sébastien de Pontault de Beaulieu (Paris, um 1670). Auf Papier aufgeklebt **Ryh 2709 : 11 E**

3888 Ville Franche / AD. Perel scul. – [Paris] : [s.n.], [um 1670]. – 1 Ansicht : Kupferdruck ; 11 x 15 cm. – (Les plans et profils des principales villes et lieux considerables de la principauté de Catalogne)

Titel oben Mitte. Ursprungswerk: "Les plans et profils ... de Catalogne" von Sébastien de Pontault de Beaulieu (Paris, um 1670). Auf Papier aufgeklebt **Ryh 2709 : 11 F**

3889 Plan des villes d'Elne. – [Paris] : [s.n.], [um 1670]. – 1 Plan : Kupferdruck ; 11 x 15 cm. – (Les plans et profils des principales villes et lieux considerables du comté de Roversillon Conflant et Cerdagne)

Titelkartusche oben links, Legende oben rechts. Ursprungswerk: "Les plans et profils ... du comté de Roversillon Conflant et Cerdagne" von S. de Pontault de Beaulieu (Paris, um 1670). Auf Papier aufgeklebt
Ryh 2709 : 11 G

3890 Carte des enuirons de Mont Serat. – [Ca. 1:140000]. – [Paris] : [s.n.], [um 1670]. – 1 Karte : Kupferdruck ; 11 x 15 cm. – (Les plans et profils des principales villes et lieux considerables de la principauté de Catalogne)

Titelkartusche oben rechts. Ursprungswerk: "Les plans et profils ... de Catalogne" von Sébastien de Pontault de Beaulieu (Paris, um 1670). Auf Papier aufgeklebt
Ryh 2709 : 11 H

3891 Elne / AD. Perel. scul. – [Paris] : [s.n.], [um 1670]. – 1 Ansicht : Kupferdruck ; 11 x 15 cm. – (Les plans et profils des principales villes et lieux considerables du comté de Roversillon Conflant et Cerdagne)

Titel oben Mitte. Ursprungswerk: "Les plans et profils ... du comté de Roversillon Conflant et Cerdagne" von S. de Pontault de Beaulieu (Paris, um 1670). Auf Papier aufgeklebt
Ryh 2709 : 11 I

3892 Plan de l'isle des Faisans, a present dite de la Conference, et des bâtimens qui ont esté faits dans icelle, tant pour le traité de la paix generale, que pour l'entreueüe des roys de France et d'Espagne, : ensemble des ponts de bateaux, et galleries couertes sur la riuiere, pour l'entrée des dits roys en lad. isle : avec priuil. de S. M. / par le cheualier de Beaulieu ingenieur et geographe ord.re du roy, sergent de bataille en ses camps et armées. – A Paris : [S. de Pontault de Beaulieu], [zwischen 1644 und 1680]. – 1 Plan : Kupferdruck ; 42 x 51 cm. – (Les glorieuses conquestes de Louis le Grand)

Nebenkarte unten rechts ("Carte des enuirons de l'isle des Faisans, a present dite de la Conference, et des limites de France et d'Espagne", 10 x 14 cm). Titelkartusche oben links, Erläuterungen oben rechts. Süden oben. Ursprungswerk: "Les glorieuses conquestes de Louis le Grand roy de France et de Navarre" von S. de Pontault de Beaulieu (in versch. Aufl. erschienen. – Paris, zwischen 1650 und 1680)

Ryh 2709 : 12

3893 L'isle de la Paix 1660. – [Paris] : [s.n.], [um 1670]. – 1 Ansicht : Kupferdruck ; 11 x 15 cm. – (Les plans et profils des principales villes et lieux considerables du comté de Roversillon Conflant et Cerdagne)

Titel oben Mitte. Ursprungswerk: "Les plans et profils ... du comté de Roversillon Conflant et Cerdagne" von S. de Pontault de Beaulieu (Paris, um 1670). Auf Papier aufgeklebt
Ryh 2709 : 13 A

3894 L'isle de la Paix 1660. – [Paris] : [s.n.], [um 1670]. – 1 Plan : Kupferdruck ; 11 x 15 cm. – (Les plans et profils des principales villes et lieux considerables du comté de Roversillon Conflant et Cerdagne)

Titel oben Mitte. Ursprungswerk: "Les plans et profils ... du comté de Roversillon Conflant et Cerdagne" von S. de Pontault de Beaulieu (Paris, um 1670). Auf Papier aufgeklebt
Ryh 2709 : 13 B

3895 Les noms des seigneurs et gentils-hommes qui ont esté choisis pour acompagner Monsieur le cardinal

Mazarin en l'isle, à la premiere conference. – [Paris] : [s.n.], [um 1670]. – 2 Blätter : Kupferdruck ; je 16 x 19 cm. – (Les plans et profils des principales villes et lieux considerables du comté de Roversillon Conflant et Cerdagne)

Ursprungswerk: "Les plans et profils ... du comté de Roversillon Conflant et Cerdagne" von S. de Pontault de Beaulieu (Paris, um 1670). Auf Papier aufgeklebt
Ryh 2709 : 13 C/E

[Um 1670]. – 1 Blatt ; 16 x 19 cm. – (Les plans et profils des principales villes et lieux considerables du comté de Roversillon Conflant et Cerdagne)
Ryh 2709 : 13 C

[Um 1670]. – 1 Blatt ; 16 x 19 cm. – (Les plans et profils des principales villes et lieux considerables du comté de Roversillon Conflant et Cerdagne)
Ryh 2709 : 13 E

3896 Les noms des seig.rs espagnols choisis pour accompagner Dom Louis d'Haro. – [Paris] : [s.n.], [um 1670]. – 2 Blätter : Kupferdruck ; je 16 x 19 cm. – (Les plans et profils des principales villes et lieux considerables du comté de Roversillon Conflant et Cerdagne)

Ursprungswerk: "Les plans et profils ... du comté de Roversillon Conflant et Cerdagne" von S. de Pontault de Beaulieu (Paris, um 1670). Auf Papier aufgeklebt
Ryh 2709 : 13 D/F

[Um 1670]. – 1 Blatt ; 16 x 19 cm. – (Les plans et profils des principales villes et lieux considerables du comté de Roversillon Conflant et Cerdagne)
Ryh 2709 : 13 D

[Um 1670]. – 1 Blatt ; 16 x 19 cm. – (Les plans et profils des principales villes et lieux considerables du comté de Roversillon Conflant et Cerdagne)
Ryh 2709 : 13 F

3897 Bourdeaux. – A Paris : chez le Sr. de Fer dans l'isle du Palais a la sphere royale, [zwischen 1687 und 1702]. – 1 Plan : Kupferdruck ; 22 x 28 cm

Titel und Erläuterungen oben links ("Bourdeaux est une ville ..."), Massstabsleiste oben rechts. Koloriert
Ryh 2709 : 14

3898 Plan géométral de la ville de Bordeaux et de parties de ses faubourgs : levé par les ordres de M. de Tourny, intendant de la généralité et de M.rs les maire, sous-maire, et jurats gouverneurs de la dite ville : avec privilege du roy / par les S.rs Santin et Mirail géographes en 1754 ; gravé à Paris par J. Lattré en 1755 ; [Titelkartusche:] Cochin filius delineavit. – Se vend a Paris : chés Lattré graveur rue St. Jacques à la ville de Bordeaux, 1755. – 1 Plan auf 2 Blättern : Kupferdruck ; 74 x 103 cm

Widmung oben links ("Dedié et présenté au roy ..."). Südwesten oben. Rahmen mit Gebäudeansichten (nach Zeichnungen von Portier, Montaigut und Gabriel), zusammengeklebt auf 2 Blättern. Koloriert
Ryh 2709 : 15–18

1755. – 1 Blatt ; 82 x 59 cm.
Ryh 2709 : 15

1755. – 1 Blatt ; 81 x 58 cm.
Ryh 2709 : 16

1755. – 10 Gebäudeansichten auf 5 Blättern ; zus. 53 x 63 cm. Enthält: "Porte de l'archevêché bâtie en 1609" (12 x 15 cm), "Portail de l'eglise des Jacobins, bâti en 1707" (12 x 12 cm), "Portail de l'eglise cathédrale de St. André bati en 1400" (28 x 12 cm), "Porte Dijeaux bati en 1748 / du dessein du Sr. Portier" (11 x 12 cm), "Clocher de Peyberland bati en 1440" (33 x 12 cm), "Galleries du jardin public ... / du dessein du Sr. Portier" (6 x 12 cm), "Clocher de St. Michel" (37 x 12 cm), "Portail de l'eglise de la maison professe des Jesuites bâtie en 1676" (16 x 12 cm), "Porte du Caillau bâtie en 1494" (20 x 12 cm), "Vue du palais Galien" (9 x 12 cm)
Ryh 2709 : 17

1755. – 7 Gebäudeansichten auf 4 Blättern ; zus. 42 x 80 cm.

Enthält: "Porte Tourny, construite en 1745 / du dessein du Sr. Portier" (12 x 31 cm), "Porte d'Aquitaine, batie en 1754 et 1755 / du dessein du Sr. Portier" (12 x 23 cm), "Portail de l'eglise paroissiale de St. Michel bati en 1558" (12 x 13 cm), "Porte des Capucins commencée en 1744 et achevée en 1746 / du dessein du Sr. Montaigut" (11 x 19 cm), "Porte et place Bourgogne commencée en 1751, achevée en 1755 / du dessein de M. Ange Jacques Gabriel" (12 x 54 cm), "Porte Royale construite en 1750 / du dessein de M. Ange Jacques Gabriel I.er arch.te du roy" (11 x 26 cm), "Place Royale commencée en 1730, achevée en 1754 / du dessein de M. Jacques Gabriel I.er architecte du roy" (12 x 48 cm) **Ryh 2709 : 18**

3899 Plan de la ville de Bordeaux avec ses environs : avec privilege du roi / graué a Paris par N. Chalmandrier. – A Paris : chés Lattré graveur ordinaire du roi rue St. Jacques vis a vis celle de la Parcheminerie a la ville de Bordeaux, 1773. – 1 Plan : Kupferdruck ; 43 x 53 cm Südwesten oben. Koloriert **Ryh 2709 : 19**

3900 Plan de la ville de Bordeaux : reduit d'après celui en quatre feuille[s] : presenté au roi : avec les changements jusqu'en octobre 1787 : avec privilege du roi / graué a Paris par N. Chalmandrier 1773. – A Paris : chés Lattré graveur ordinaire du roi rue St. Jacques vis a vis celle de la Parcheminerie a la ville de Bordeaux, 1787. – 1 Plan : Kupferdruck ; 43 x 53 cm Südwesten oben **Ryh 2709 : 20**

3901 Plan géométral de la ville et faubourg de Bordeaux : divisé en ses dix paroisses. – Se vend a Londres : [s.n.] ; [Bordeaux] : et chez M.rs Filliatre frere m.ds d'estampes a la Bourse a Bordeaux, 1791. – 1 Plan : Kupferdruck ; 53 x 71 cm **Ryh 2709 : 21**

3902 Plan du siege de la ville et chasteau de Colliovre au comté de Roussillon : assiegée par l'armée du roy tres chrestien Louis xiii [=XIII] commandée par le mar.al de la Melleraye grand m.e de l'artillerie de France le 17. mars, rendue a l'obeissance du roy, le 13. auriil ensuiuant 1642 : avec priuilege du roy / par le Sr. de Beaulieu le Donjon ingenieur et geogra. ord.re de Sa Ma.té. – A Paris : [S. de Pontault de Beaulieu], [zwischen 1641 und 1680]. – 1 Plan : Kupferdruck ; 41 x 50 cm. – (Les glorieuses conquestes de Louis le Grand) Erläuterungen und Legende oben, Titeltkarte unten links. Westen oben. Ursprungswerk: "Les glorieuses conquestes de Louis le Grand roy de France et de Navarre" von S. de Pontault de Beaulieu (in versch. Aufl. erschienen. – Paris, zwischen 1650 und 1680) **Ryh 2709 : 22**

3903 Plan de St. Jean de Luz avec les différents projets d'agrandissem.t du port : avec privilège du roy. – A Paris : chez Dupuis graveur rue Mignon Saint André des Arcs vis-à-vis l'imprimeur du parlement : et chez Dezauche successeur des S.rs Delisle et Ph. Buache premiers geog. du roi rue des Noyers, [nach 1779]. – 1 Plan : Kupferdruck ; 36 x 45 cm, Bildgröße 50 x 63 cm Widmung unten ("Dedié et présenté à Son Altesse Royale Monseigneur[r] comte d'Artoi[s] ..."). Erläuterungen links und rechts **Ryh 2709 : 23**

3904 Plan de la ville et citadelle de Montpellier, avec ses environs / Jean Rocque topographe de S. A. R. le prince de Gales delin. ; Le Parmentier sculpsit. – [London] : [John Rocque], 1751. – 1 Plan : Kupferdruck ; 44 x 62 cm **Ryh 2709 : 24**

3905 Plan de la ville et citadelle de Montpellier avec ses environs : c. p. r. / Nicolas Chalmandrier. – A Paris : chés Lattré graveur du roi rue St. Jacques près celle de la parcheminerie, [zwischen 1750 und 1790]. – 1 Plan : Kupferdruck ; 21 x 30 cm, Bildgröße 29 x 38 cm Widmungskarte unten rechts ("Dedié a Monseigneur Arthur Richard Dillon archevêque et primat de Narbonne, ... par ... Nicolas Chalmandrier"). Mit Rahmen, Titel oben Mitte, Massstabsleiste unten links **Ryh 2709 : 25**

3906 Plan de la ville et citadelle, de Perpignan, capitale du Roussillon / par M. Moithey ing. géog. du roi. – A Paris : [M. A. Moithey] rué de la Harpe vis-à-vis la place Sorbonne no. 109, [zwischen 1770 und 1790]. – 1 Plan : Kupferdruck ; 37 x 42 cm Legende und Erläuterungen rechts, Titeltkarte oben rechts, Massstabsleiste unten rechts **Ryh 2709 : 27**

3907 Plan de Rochefort : bâtie en 1669 à deux petites lieues de la mer à trois de Brouage et à six de la Rochelle. – A Paris : chés Longchamps géographe rue St. Jacques à la place des Victoires, [zwischen 1750 und 1790]. – 1 Plan : Kupferdruck ; 36 x 53 cm Titel, Legende und Massstabsleiste oben links. Westen oben. Teilweise koloriert **Ryh 2709 : 28**

3908 Rochella mvnitissimvm Galliae opp:. – [Köln] : [s.n.], [zwischen 1575 und 1612]. – 1 Vogelschauplan : Kupferdruck ; 31 x 34 cm. – (Civitates orbis terrarum ; Teil 2, 11) Legende oben links, Titel unten links. Lateinischer Text ("Rochella.") und Seitennummer ("II") auf der Rückseite. Ursprungswerk: "Civitates orbis terrarum" von Georg Braun und Frans Hogenberg, zweiter Teil (Lateinische Ausgabe. – Köln, erstmals 1575) **Ryh 2709 : 29**

3909 Saintes. – [Köln] : [s.n.], anno 1560. – 1 Vogelschauplan : Kupferdruck ; 35 x 45 cm. – (Civitates orbis terrarum ; Teil 5, 17) Titel und Wappenkarte oben Mitte, Legende unten links. Lateinischer Text auf der Kartenrückseite ("Xaintes."). Ursprungswerk: "Civitates orbis terrarum" von Georg Braun und Frans Hogenberg, fünfter Teil (Lateinische Ausgabe. – Köln, 1598). Handschriftliche Numerierung (Rückseite): "17" **Ryh 2709 : 31**

3910 Plan de la ville de Tholovse. – Amstelodami [Amsterdam] : F. de Wit excudit, [zwischen 1659 und 1688]. – 1 Vogelschauplan : Kupferdruck ; 43 x 53 cm Titel- und Legendenkarte unten links, Wappen oben links, Massstabsleiste unten rechts **Ryh 2709 : 32**

3911 Plan de la ville et des faubourgs de Toulouse / N. Chalmandrier. – A Paris : chés Lattré graveur du roi rue St. Jacques près celle de la Parcheminerie, [zwischen 1750 und 1790]. – 1 Plan : Kupferdruck ; 22 x 30 cm, Bildgröße 29 x 38 cm

Widmungskartusche unten rechts ("Dédié a Monseigneur Delomenie de Brienne ... par ... N. Chalmandrier"). Mit Rahmen, Titel oben Mitte, Massstabsleiste unten Mitte

Ryh 2709 : 33

3912 Plan de Tolose divisé en hvict capitovlats. –
A Paris : chez Desnos géographe et ing.r pour les globes
spheres ruë St. Jacques au globe, 1766. – 1 Plan :
Kupferdruck ; 50 x 61 cm
Nordosten oben. Koloriert

Ryh 2709 : 34

3913 Plan topographique de la ville de Toulouse et de ses environs : dedié à très haut et très puissant seigneur Monseigneur Gabriel Marie de Talleyrand-Perigord ... : avec approbation et privilege du roi / par son très humble et très obéissant serviteur, Dupain-Triel fils, ingénieur géographe du roi. – A Paris : chez l'auteur rue des Noyers près St. Yves, année 1780. – 1 Plan : Kupferdruck ; 43 x 58 cm, Blattgrösse 59 x 91 cm
Legende links und rechts

Ryh 2709 : 35

6.5 Südost-Frankreich • South-eastern France

6.5.1 Cevennen • Cévennes

3914 Les Cevennes : nach der ehemaligen Verfassung, nach der jetzigen Verfassung. – [Versch. Orte], 1623–1790. – 21 Kt. (in Sammelband) ; 54 cm
Systematische Gliederung nach Ryhiner: Kap. 6 (Gallia), Sektion 5 (Gallia meridionalis pars orientalis olim regnum Arelatense), Bd. 1
Ryh 2801

3915 La partie septentrionale du Languedoc. – [Ca. 1:180000]. – A Amsterdam : chez Iosse Hondius ; et se vend a Paris : chez Melchior Tavernier demeurant aupres du Palais, a.o 1623 [erschienen 1633]. – 1 Karte : Kupferdruck ; 35 x 48 cm. – (Atlas ou representation du monde universel, et des parties d'icelui)
Französischer Text auf der Kartenrückseite ("Langvedoce, ou selon le vulgaire Langvedoc."). Seitennumerierung (Rückseite): "265" und "268" (oben), "Xxx 2" (unten). Ursprungswerk: "Atlas ou representation du monde universel, et des parties d'icelui" von G. Mercator und J. Hondius (Amsterdam : H. Hondius, 1633).
Koloriert
Ryh 2801 : 1

3916 La partie septentrionale du Languedoc. – [Ca. 1:1400000]. – [Amsterdam] : [Cloppenburgh], [1630]. – 1 Karte : Kupferdruck ; 17 x 24 cm. – (Gerardi Mercatoris atlas sive cosmographicæ meditationes de fabrica mundi et fabricati figura ; 265)
Titelkartusche oben links, Massstabskartusche oben Mitte. Seitennumerierung oben rechts ("265"), Kapitelüberschrift oben Mitte ("Le pays de Languedoc."). Ursprungswerk: "Gerardi Mercatoris atlas sive cosmographicæ meditationes de fabrica mundi et fabricati figura" (Amsterdam : Cloppenburgh, 1630). Auf Papier aufgeklebt. Grenzen koloriert
Ryh 2801 : 2

3917 La partie septentrionale du Languedoc : cum priv. – [Ca. 1:700000]. – Amstelodami [Amsterdam] : apud P. Schenk et G. Valk, [zwischen 1670 und 1690]. – 1 Karte : Kupferdruck ; 34 x 47 cm
Titelkartusche oben links, Massstabskartusche oben Mitte. Koloriert
Ryh 2801 : 3

3918 Le theatre de la guerre dans les Sevennes : avec les montagne et les plaines des environs de Languedoc = Nieuwe caert van de Sevennes in Languedoc : met privilegie. – [Ca. 1:370000]. – Amsterdam : uyt gegeven door Cornelis Danckerts op de nieuwendyck in den atlas, [nach 1696]. – 1 Karte : Kupferdruck ; 58 x 49 cm
Titelkartusche oben links, Massstabsleisten unten rechts. Koloriert. Auf Papier aufgeklebt
Ryh 2801 : 4

3919 Cemeniorum ager et montana in parte Languedociæ inferiori: ubi eorundem incolarum, Camisars qui audiunt, tam armorum Molitiones, quam excursus, evidenter possunt conspici = De landstreek en 't geberghte der Sevennes; in en aan het laager gedeelte van Langedoc gelegen : waar in de kryghs ondernemingh, en uytloopen, der soo zenaamde Camisars, haare inwooders, duydeyk kunne werden naagespoort : cum privil. potentiss. d. d. ordin. holl: et westfrisïæ / penes G. Valk. – [Ca.

1:360000]. – [Amsterdam] : [Gerard Valck], [nach 1686]. – 1 Karte auf 2 Blättern : Kupferdruck ; 69 x 57 cm
Titel oberhalb der Karte, Massstabsleisten oben links. Koloriert
Ryh 2801 : 5

3920 Les montagnes des Sevennes ou se retirent les fanatiques de Languedoc et les plaines des environs ou ils font leurs courses : avec les grands chemins royaux / faicts par lordre du roy pour rendre ces montagnes praticabes sous les soins de M. de Basville intend. de Languedoc, dessiné sur les lieux. – [Ca. 1:190000]. – A Paris : chez I. B. Nolin geographe ordinaire du roy sur le quay de l'horloge du palais a l'enseigne de la place des Victoires, 1703. – 1 Karte : Kupferdruck ; 42 x 49 cm
Titelkartusche oben links, Liste mit Wegstrecken unten links, Erläuterungen unten rechts. Westen oben. Zum Teil koloriert
Ryh 2801 : 6

3921 Le theatre de la guerre dans les Sevennes, le Languedoc, et le pays aux environs, ou sont exactement observés les chemins [et]c. d'ou les mecontens font leurs courses : dessiné sur les lieux. – [Ca. 1:370000]. – A Amsterdam : par Iean Còvens et Corneille Mortier, [zwischen 1721 und 1778]. – 1 Karte : Kupferdruck ; 41 x 58 cm
Nebenkarte oben links: Gebiet zwischen Genfersee und Lyon (15 x 20 cm). Titel oberhalb der Karte, Massstabsleisten Mitte links. Koloriert
Ryh 2801 : 11

3922 Partie des Sevennes, et le bas Vivarais, le diocese de Monpelliens, et de Nismes [et]c., ou sont exactement observée les chemins d'ou les mecontens font leur courses [et]c. – [Ca. 1:370000]. – A Amsterdam : chez I. Còvens et C. Mortier, [zwischen 1721 und 1778]. – 1 Karte : Kupferdruck ; 42 x 57 cm
Titel oberhalb der Karte, Legende unten. Koloriert
Ryh 2801 : 12

3923 Partie orientale du gouvernement general de Languedoc : ou se trouve dans les Sevenes et dans le bas Languedoc le diocese de Mandé et le Gevaudan, partie du diocese du Puy et le Velay, diocese de Viviers et le Vivarais, les dioceses d'Uses, de Nismes, de Montpellier, d'Alaiz, de Lodeve, de Beziers, et d'Agde : avec privilege du roy / par N. de Fer geographe de Sa Majesté catolique et de Monseigneur le Dauphin ; gravé par P. Starck-man. – [Ca. 1:420000]. – A Paris : chez Benard dans l'isle du Palais a la sphere royale, 1737. – 1 Karte : Kupferdruck ; 58 x 46 cm
Verlagsvermerk der früheren Ausgabe unten rechts ("Chez I. F. Benard dans l'isle du Palais sur le quay de l'orloge a la sphere royale, 1703"). Koloriert. Auf Papier aufgeklebt
Ryh 2801 : 13

3924 Diocese de Nismes : dedié a monseigneur Esprit Flechier evêque de Nismes : avec privilege du roy / par son tres humble et tres obeissant serviteur I. B. Nolin ; dressé nouvellement sur les lieux par le Sr. Gautier architecte et ingenieur de la province de Languedoc. – [Ca. 1:110000]. – A Paris : chez I. B. Nolin geographe de s. a. r. monsieur frere vnique du roy sur le quay de l'Horloge du Palais a l'enseigne de la place des victoires vers le pont neuf, 1698. – 1 Karte : Kupferdruck ; 45 x 61 cm

Abbildungen von rechts oben im Uhrzeigersinn: "Profils du Temple de Diane", "Façade de la Maison Quarrée de Nismes", "Plan du Temple de Diane", "Plan de la Maison Quarrée", "Façade de l'Amphitheatre", "Façade du Pont du Gard", "Elevation perspective de l'Amphitheatre de Nismes", "Plan de la ville Nismes". Legende und Erläuterungen ("Cette carte a esté faite par l'ordre et par les soins de M.gur Flechier eveque de Nismes l'an 1698") oben rechts. Koloriert. Auf Papier aufgeklebt
Ryh 2801 : 16

3925 Carte du diocese d'Uzès / dressée sur les lieux par le Sr. Gautier ing.r archit. et inspect.r des ponts et chaussées de F.ce, soumise aux dernieres observations de M.rs de l'Academie royale des sciences et dediée a monseigneur Michel Poncet de la Riviere, evêque et comte d'Uzès par son tres humble serviteur J. B. Nolin fils du Sr. Nolin geographe ordinaire du roy. – [Ca. 1:150000]. – A Paris : chez la veuve du Sr. Nolin geographe ordinaire du roi sur le quay de l'Horloge du Palais a l'enseigne de la place des victoires, [nach 1708]. – 1 Karte : Kupferdruck ; 62 x 49 cm

Abbildungen von oben im Uhrzeigersinn: Plan de "Uzès" de Diane de la ville, citadelle et pont St. Esprit", "Façade du Pont du Gard", "Pont du St. Esprit", "Plan du passage du Rhône, Fort St. André pont, et enceinte de la ville d'Avignon". Titeltartusche oben rechts, Massstabsleisten unten Mitte, Legende Mitte links. Koloriert. Auf Papier aufgeklebt
Ryh 2801 : 17

3926 Département du Gard : décrété le 3. février 1790 par l'assemblée nationale : divisé en 8. districts et 57. cantons / gravé par d'Houdan. – [Ca. 1:270000]. – A Paris : chez Dumez directeur de l'atlas national rue de la Harpe no. 26 ; et au dépôt de cet atlas placé au cabinet bibliographique rue de la Monnoye no. 5, 1790. – 1 Karte : Kupferdruck ; 49 x 48 cm. – (Atlas national de France ; No. 69)

Liste der districts und cantons links. Nullmeridiane: Ferro und Paris. Numerierung oben links ("No. 69") und oben rechts ("Rég. Sud-Est 8. 37"). Koloriert
Ryh 2801 : 21

3927 Département de la Lozere : décrété le 5 février 1790 par l'assemblée nationale : divisé en 7. districts et 52. cantons / gravé par Doudan. – [Ca. 1:270000]. – A Paris : chez Dumez directeur de l'atlas national rue de la Harpe no. 26 ; et au dépôt de cet atlas placé au cabinet bibliographique rue de la Monnoye no. 5, 1790. – 1 Karte : Kupferdruck ; 49 x 48 cm. – (Atlas national de France ; No. 80)

Liste der districts und cantons links. Nullmeridiane: Ferro und Paris. Numerierung oben links ("No. 80") und oben rechts ("Rég. Sud 3. 44"). Koloriert
Ryh 2801 : 22

3928 Département de l'Ardeche : décrété le 7 février 1790 par l'assemblée nationale : divisé en 3. districts et 36. cantons / gravé par d'Houdan. – [Ca. 1:270000]. – A Paris : chez Dumez directeur de l'atlas national rue de la Harpe no. 26 ; et au dépôt de cet atlas placé au cabinet bibliographique rue de la Monnoye no. 5, 1790. – 1 Karte : Kupferdruck ; 49 x 48 cm. – (Atlas national de France ; No. 81)

Liste der districts und cantons links. Nullmeridiane: Ferro und Paris. Numerierung oben links ("No. 81") und oben rechts ("Rég. Sud-Est 2. 31"). Koloriert
Ryh 2801 : 23

3929 Département du Gard : divisé en 8 districts et en 61 cantons / par L. Capitaine premier ingenieur de la carte de la France à l'observatoire à Paris. – [Ca. 1:350000]. – [Paris] : [s.n.], [um 1795]. – 1 Karte : Kupferdruck ; 34 x 41 cm. – (Atlas de la France)

Titel des Ursprungswerks und Widmung oben ("Atlas de la France dédié aux amis de la constitution"). Titel und Liste unten links. Nullmeridiane: Paris, Ferro. Koloriert
Ryh 2801 : 24

3930 [Gouvernement d'Alez.] Governeme[n]t d'Alez. – [Ca. 1:190000]. – [Paris] : [Sebastian Cramoisy], [1638]. – 1 Karte : Kupferdruck ; 11 x 15 cm. – (Plans et profils des principales villes de la province de Languedoc ; 31) (Les plans et profils de toutes les principales villes et lieux considerables de France ; [5], 31)

Titelfeld und Massstabsleiste oben rechts. Süden oben. Numerierung oben rechts: 31. Ursprungswerk: 5. Teil der "Plans et profils de toutes les principales villes et lieux considerables de France" von Christophe Tassin (Paris, 1638). Auf Papier aufgeklebt

Ryh 2801 : 50 A

3931 [Gouvernement de Lunel et Sommieres.] Governeme[n]t de Lunel et Sommieres. – [Ca. 1:220000]. – [Paris] : [Sebastian Cramoisy], [1638]. – 1 Karte : Kupferdruck ; 11 x 15 cm. – (Plans et profils des principales villes de la province de Languedoc ; 33) (Les plans et profils de toutes les principales villes et lieux considerables de France ; [5], 33)

Titelfeld oben rechts, Massstabsleiste unten links. Südwesten oben. Numerierung oben rechts: 33. Ursprungswerk: 5. Teil der "Plans et profils de toutes les principales villes et lieux considerables de France" von Christophe Tassin (Paris, 1638). Auf Papier aufgeklebt

Ryh 2801 : 50 B

3932 [Gouvernement de Nismes.] Governemet de Nismes. – [Ca. 1:240000]. – [Paris] : [Sebastian Cramoisy], [1638]. – 1 Karte : Kupferdruck ; 11 x 15 cm. – (Plans et profils des principales villes de la province de Languedoc ; 26) (Les plans et profils de toutes les principales villes et lieux considerables de France ; [5], 26)

Titelfeld oben links, Massstabsleiste unten Mitte. Süden oben. Numerierung oben rechts: 26. Ursprungswerk: 5. Teil der "Plans et profils de toutes les principales villes et lieux considerables de France" von Christophe Tassin (Paris, 1638). Auf Papier aufgeklebt

Ryh 2801 : 50 C

3933 [Gouvernement du Pont Saint Esprit.] Gouvernement du Po[n]t Saint Esprit. – [Ca. 1:280000]. – [Paris] : [Sebastian Cramoisy], [1638]. – 1 Karte : Kupferdruck ; 11 x 15 cm. – (Plans et profils des principales villes de la province de Languedoc ; 23) (Les plans et profils de toutes les principales villes et lieux considerables de France ; [5], 23)

Titelfeld und Massstabsleiste oben links. Süden oben. Numerierung oben rechts: 23. Ursprungswerk: 5. Teil der "Plans et profils de toutes les principales villes et lieux considerables de France" von Christophe Tassin (Paris, 1638). Auf Papier aufgeklebt

Ryh 2801 : 50 D

3934 [Gouvernement de Priuas.] Governeme[n]t de Priuas. – [Ca. 1:130000]. – [Paris] : [Sebastian Cramoisy],

[1638]. – 1 Karte : Kupferdruck ; 11 x 15 cm. – (Plans et profils des principales villes de la province de Languedoc ; 21) (Les plans et profils de toutes les principales villes et lieux considerables de France ; [5], 21)

Titelfeld oben rechts, Massstabsleiste oben links. Numerierung oben rechts: 21. Ursprungswerk: 5. Teil der "Plans et profils de toutes les principales villes et lieux considerables de France" von Christophe Tassin (Paris, 1638). Auf Papier aufgeklebt **Ryh 2801 : 50 E**

3935 [Gouvernement d'Vzez.] Governeme[n]t d'Vzez. – [Ca. 1:210000]. – [Paris] : [Sebastian Cramoisy], [1638]. – 1 Karte : Kupferdruck ; 11 x 15 cm. – (Plans et profils des principales villes de la province de Languedoc ; 16) (Les plans et profils de toutes les principales villes et lieux considerables de France ; [5], 16)

Titelfeld unten links, Massstabsleiste oben Mitte. Numerierung oben rechts: 16. Ursprungswerk: 5. Teil der "Plans et profils de toutes les principales villes et lieux considerables de France" von Christophe Tassin (Paris, 1638). Auf Papier aufgeklebt **Ryh 2801 : 50 F**

6.5.2 Auvergne • Auvergne

3936 Auvergne : Generalkarten, nach der alten Verfassung, nach der neuen Landesverfassung. – [Versch. Orte], 1657–1796. – 16 Kt. (in Sammelband) ; 53 cm
Systematische Gliederung nach Ryhiner: Kap. 6 (Gallia), Sektion 5 (Gallia meridionalis pars orientalis olim regnum Arelatense), Bd. 2 **Ryh 2802**

3937 Le duche de Avvergne. – [Ca. 1:550000]. – Amstelodami [Amsterdam] : apud Ioannem Ianssonium, [um 1680]. – 1 Karte : Kupferdruck ; 36 x 48 cm. – (Joannis Janssonii novus atlas)

Titelkartusche oben links, Massstabskartusche unten rechts. Ursprungswerk: "Joannis Janssonii novus atlas", Bd. 2 (Amsterdam, erschienen um 1680). Koloriert **Ryh 2802 : 1**

3938 La province d'Auvergne divisée en haute et basse : la generalité de Riom ou sont les elections de Riom, Clermont, Issoire, Brioude, S. Flour, et Aurillac : avec privilege du roy / dressée sur les memoires les plus nouveaux par B. Jaillot geographe. – [Ca. 1:360000]. – A Paris : chez B. Jaillot sur le quay de l'Orloge ..., 1715. – 1 Karte : Kupferdruck ; 45 x 69 cm
Legende unten links. Westen oben. Koloriert **Ryh 2802 : 4**

3939 La province d'Auvergne divisée en haute et basse : la generalité de Riom ou sont les elections de Riom, Clermont, Issoire, Brioude, S. Flour, et Aurillac : avec privilege du roi du 1.er octobre 1781 / dressée sur les memoires les plus nouveaux par B. Jaillot geographe. – [Ca. 1:340000]. – A Paris : chez Dezauche successeur des S.rs De l'Isle et Buache 1.ers géographes du roi rue des Noyers près celle des Anglois, 1781. – 1 Karte : Kupferdruck ; 46 x 70 cm
Legende unten links. Westen oben. Koloriert **Ryh 2802 : 5**

3940 Gouvernemens généraux de la Marche, du Limosin et de l'Auvergne : avec privilege / par le Sr. Robert de Vaugondy fils ; [Kartusche:] Haussard. – [Ca. 1:440000]. – [Paris] : [G. et D. Robert de Vaugondy],

1753. – 1 Karte : Kupferdruck ; 47 x 57 cm. – (Atlas universel / G. und D. Robert de Vaugondy)

Ursprungswerk: "Atlas universel" von G. und D. Robert de Vaugondy (Paris, erschienen 1757/58). Titel auf der Kartenrückseite: "Marche, Limousin, Auvergne". Koloriert

Ryh 2802 : 6

3941 Carte de la province d'Auvergne ou sont les elections de Riom Clermont Issoire Brioude St. Flour et Aurillac : suivant les nouvelles observations / par J. B. Nolin. – [Ca. 1:360000]. – A Paris : chez l'auteur quai de l'Horloge, 1782. – 1 Karte : Kupferdruck ; 45 x 68 cm
Legende unten links. Westen oben. Koloriert **Ryh 2802 : 8**

3942 Carte chorographique de la généralité d'Auvergne : divisée par elections : dressée d'après nombre de cartes, de plans et memoires particuliers, : dédiée à Monseigneur de Chazerat, ... : avec privilege du roi / par Dulaure ; assujétie aux observations astronomique de M.rs de l'Académie royale des sciences, par Dezauche, successeur des S.rs Delisle et Phil. Buache premiers géographes du roi. – [Ca. 1:290000]. – A Paris : chez Dezauche ... rue des Noyers, 1786. – 1 Karte : Kupferdruck ; 64 x 52 cm
Legende oben rechts. Nullmeridiane: Paris und Ferro. Koloriert **Ryh 2802 : 9**

3943 Gouvernement d'Auvergne / gravé par P. F. Tardieu ; escrit par Herault. – [Ca. 1:620000]. – [Paris] : [Mentelle], [1782]. – 1 Karte : Kupferdruck ; 31 x 42 cm. – (Atlas nouveau / Edme Mentelle ; 44)
Titel und Massstabsleisten unten rechts. Nullmeridiane: Ferro, Paris. Numerierungen oben rechts: No. 44. Ursprungswerk: "Atlas nouveau" von Edme Mentelle (Paris, 1782?). Koloriert **Ryh 2802 : 10**

3944 Evesché du Puy le Velay l'vn des vingt deux dioceses du Languedoc / dressé sur plusieurs memoires par le Sr. Sanson. – [Ca. 1:240000]. – A Paris : chés le Sr. Robert geogr. du roi quai de l'Horloge, 1740. – 1 Karte : Kupferdruck ; 35 x 41 cm
Koloriert **Ryh 2802 : 19**

3945 Département du Cantal : décrété le 28. janvier 1790 par l'assemblée nationale : divisé en 4 districts et 20. cantons / gravé par d'Houdan. – [Ca. 1:270000]. – A Paris : chez Dumez directeur de l'atlas national rue de la Harpe n.o 26 : et au dépôt du cet atlas placé au cabinet bibliographique rue de la Monnoye n.o 5, 1790. – 1 Karte : Kupferdruck ; 48 x 48 cm. – (Atlas national de France ; No. 79)
Liste der districts und cantons links. Nullmeridiane: Ferro und Paris. Numerierung oben links ("No. 79") und oben rechts ("Rég. Sud 2. 40"). Koloriert **Ryh 2802 : 21**

3946 Département du Puy de Dome : décrété le 5. février 1790 par l'assemblée nationale : divisé en 8 districts et 71. cantons / gravé par d'Houdan. – [Ca. 1:270000]. – A Paris : chez Dumez directeur de l'atlas national rue de la Harpe n.o 26 : et au dépôt du cet atlas placé au cabinet bibliographique rue de la Monnoye n.o 5, 1790. – 1 Karte : Kupferdruck ; 48 x 48 cm. – (Atlas national de France ; No. 61)

Liste der districts und cantons links. Nullmeridiane: Ferro und Paris. Numerierung oben links ("No. 61") und oben rechts ("Rég. Centre 6. 80"). Koloriert
Ryh 2802 : 22

3947 Département de la Haute Loire : décrété le 29. janvier 1790 par l'assemblée nationale : divisé en 3 districts et 32. cantons / gravé par d'Houdan. – [Ca. 1:270000]. – A Paris : chez Dumez directeur de l'atlas national rue de la Harpe n.o 26 : et au dépôt du cet atlas placé au cabinet bibliographique rue de la Monnoye n.o 5, 1790. – 1 Karte : Kupferdruck ; 48 x 48 cm. – (Atlas national de France ; No. 72)

Liste der districts und cantons links. Nullmeridiane: Ferro und Paris. Numerierung oben links ("No. 72") und oben rechts ("Rég. Sud-Est 1. 30"). Koloriert
Ryh 2802 : 23

3948 Carte des départemens du Puy de Dome, du Cantal, du Rhône et Loire et de la Haute Loire : avec toutes les routes, et les distances en lieuës d'usage dans chaque province. – [Ca. 1:810000]. – A Paris : chez le Sr. Desnos ingen. géog. pour les globes et sphères rue St. Jacques au globe, 1790. – 1 Karte : Kupferdruck ; 22 x 34 cm, Bildgröße 31 x 42 cm. – (Atlas national et général de la France en 20 cartes ; Pl. 15)

Zweiter Verlagsvermerk unten: "... chez Desnos, ing. géograp. et libraire de Sa Majesté le roi de Danemark, rue S. Jacques, no. 254, ...". Numerierung oben rechts: Pl. 15. Ursprungswerk: "Atlas national et général de la France en 20 cartes" bei L.-C. Desnos (Paris, 1790). Rahmen mit separater Platte gedruckt. Koloriert
Ryh 2802 : 24

3949 Département du Cantal : divisé en 4 districts et en 20 cantons / par L. Capitaine premier ingenieur de la carte générale de la France. – [Ca. 1:350000]. – Paris : [s.n.], l'an 4 de la liberté [1796]. – 1 Karte : Kupferdruck ; 33 x 39 cm. – (Atlas de la France)

Liste der Distrikte unten rechts. Nullmeridiane: Paris und Isle de Fer. Koloriert
Ryh 2802 : 25

3950 Département de la Haute Loire : divisé en 3 districts et en 32 cantons / par M. Capitaine premier ingenieur de la carte de la France. – [Ca. 1:350000]. – Paris : [s.n.], [1790]. – 1 Karte : Kupferdruck ; 34 x 39 cm. – (Atlas de la France)

Titel des Ursprungswerks und Widmung oben ("Atlas de la France dédié aux amis de la constitution ..."). Liste der Distrikte oben rechts. Nullmeridiane: Paris und Isle de Fer. Koloriert
Ryh 2802 : 27

3951 Le duché de Avvergne. – [Ca. 1:770000]. – [Frankfurt a. Main] : [Caspar Merian], [erstmal 1657]. – 1 Karte : Kupferdruck ; 26 x 34 cm. – (Topographia Galliae ...)

Titelkartusche oben links, Massstabskartusche unten rechts. Ursprungswerk: "Topographia Galliae" von Caspar Merian (Frankfurt, 1655–1661), Band 6
Ryh 2802 : 28

3952 Carte du gouvernement general du Lionnois : comprenant les provinces du Lionnois, du Forez et du Beaujolois la province de la Haute et Basse Auvergne et leurs païs adjacens / dressée sur les mem.res les plus nouv.x par Crepy géographe. – [Ca. 1:320000]. – A Paris :

chez Crepy rue S. Jacques a S. Jacques, [um 1740]. – 1 Karte : Kupferdruck ; 49 x 67 cm

Titelkartusche unten rechts, Massstabsleisten und Erläuterungen unten Mitte. Grenzen koloriert
Ryh 2802 : 29

6.5.3 Lyonnais • Lyonnais

3953 Lyonnais : nach der ehemaligen Verfassung, nach der jetzigen Verfassung. – [Versch. Orte], ca. 1630–1790. – 21 Kt. (in Sammelband) ; 54 cm
Systematische Gliederung nach Ryhiner: Kap. 6 (Gallia), Sektion 5 (Gallia meridionalis pars orientalis olim regnum Arelatense), Bd. 3
Ryh 2803

3954 Lionnois, Forest, et Beaviolois. – [Ca. 1:190000]. – [Amsterdam] : [Henricus Hondius], [1633]. – 1 Karte : Kupferdruck ; 36 x 48 cm. – (Atlas ou representation du monde universel, et des parties d'icelui)

Titelkartusche oben links, Massstabskartusche unten links. Französischer Text auf der Kartenrückseite ("L'archevesche de Lion."). Westen oben. Seitennumerierung (Rückseite): "265" und "268" (oben), "Xxx 7" (unten). Ursprungswerk: "Atlas ou representation du monde universel, et des parties d'icelui" von G. Mercator und J. Hondius (Amsterdam : H. Hondius, 1633). Koloriert
Ryh 2803 : 1

3955 Lionnois, Forest, et Beaviolois. – [Ca. 1:390000]. – [Amsterdam] : [Cloppenburgh], [1630]. – 1 Karte : Kupferdruck ; 17 x 24 cm. – (Gerardi Mercatoris atlas sive cosmographicæ meditationes de fabrica mundi et fabricati figura ; 261)

Titelfeld oben links, Massstabsleiste unten links. Westen oben. Seitennumerierung oben rechts ("261"), Kapitelüberschrift oben Mitte ("Le pays ville et comte de Lyon"). Ursprungswerk: "Gerardi Mercatoris atlas sive cosmographicæ meditationes de fabrica mundi et fabricati figura" (Amsterdam : Cloppenburgh, 1630). Auf Papier aufgeklebt. Grenzen koloriert
Ryh 2803 : 2

3956 Lionnois, Forest, Beaviolois et Masconnois. – [Ca. 1:220000]. – [Amsterdam] : [W. und J. Blaeu], [1642 oder 1643]. – 1 Karte : Kupferdruck ; 37 x 49 cm. – (Novvs Atlas, das ist Welt-beschreibung. Ander Theil)

Deutscher Text auf der Rückseite ("Lion, Forest und Beaviolois."). Titelkartusche oben links, Massstabskartusche unten links. Westen oben. Seitennumerierung (Rückseite): "30" (oben), "Frankreich." und "Ee" (unten). Ursprungswerk: 2. Teil des "Novvs Atlas" hrsg. von Joan und Cornelius Blaeu (Deutsche Ausgabe. – Amsterdam, 1642/43). Koloriert
Ryh 2803 : 3

3957 Lionnois, Forest, Beaviolois et Masconnois. – [Ca. 1:380000]. – Amstelodami [Amsterdam] : apud Ioannem Ianssonium, [um 1680]. – 1 Karte : Kupferdruck ; 36 x 47 cm. – (Joannis Janssonii novus atlas)

Titelkartusche oben links, Massstabskartusche unten links. Westen oben. Ursprungswerk: "Joannis Janssonii novus atlas", Bd. 2 (Amsterdam, erschienen um 1680). Zum Teil koloriert
Ryh 2803 : 4

3958 [Gouvernement general dv Lyonnois.]
Gouverneme[n]t general dv Lyonnois : suivant les derniers estats generaux ou sont le Lyonnois, Forez, Beaviolois, Bovrbonnois, Auvergne, la Marche [et]c. : avec priuilege du roy pour vingt ans / par le Sr. Sanson d'Abbeville geographe du roy ; J. Somer sculp. – [Ca. 1:840000]. – A Paris : chez Pierre Mariette rue St. Jacques a

l'Esperance, [zwischen 1650 und 1670]. – 1 Karte :
Kupferdruck ; 39 x 52 cm
Titelkartusche oben rechts, Massstabsleisten unten links. Koloriert
Ryh 2803 : 5

3959 Præfectura Lugdunensis generalis in qua specialis
ejus Ager; ut et Forensis, Alverniensis, et Marchianensis
Borbonisque ducatus : cum privilegio. – [Ca.
1:600000]. – [Amsterdam] : ex officina Gerardi et
Leonardi Valk, [nach 1705]. – 1 Karte : Kupferdruck ;
46 x 58 cm
Legende oben links, Titel oben Mitte, Massstabsleisten oben rechts.
Koloriert **Ryh 2803 : 6**

3960 Gouvernement general du Lyonnais, ou sont le
Lyonnois, Auvergne, Bourbonnois, Beaujolois, Forez, et
la Marche : cum privilegio potent. d. d. ordin. Belgii
fœderati / par F. de Witt. – [Ca. 1:730000]. –
Amstelodami [Amsterdam] : apud F. de Witt, [nach
1688]. – 1 Karte : Kupferdruck ; 39 x 56 cm
Titelkartusche oben rechts, Massstabskartusche unten links.
Koloriert **Ryh 2803 : 7**

3961 Gouvernement general du Lyonnais, ou sont le
Lyonnois, Auvergne, Bourbonnois, Beaujolois, Forez, et
la Marche : cum privilegio potent. d. d. ordin. Belgii
fœderati / par F. de Witt a Amsterdam. – [Ca.
1:730000]. – Amstelodami [Amsterdam] : apud I. Covens
et C. Mortier, [zwischen 1721 und 1778]. – 1 Karte :
Kupferdruck ; 39 x 56 cm
Titelkartusche oben rechts, Massstabskartusche unten links.
Koloriert **Ryh 2803 : 8**

3962 Gouvernement general du Lyonnais : qui comprend
les provinces du Lyonnais, Forez, Beaujolois,
Bourbonnois, Auvergne, et La Marche : divisé en trois
generalitez sçavoir celles de Lyon, de Moulins, et de
Riom, et subdivisées par elections : avec les provinces
adjacentes / dressé sur les memoires les plus nouveaux par
le Sr. Jaillot geographe ordinaire du roy ; Jenvilliers
sculpsit. – Corrigée et augmentée en 1782 / par L. Denis,
géographe et auteur du Conducteur français. – [Ca.
1:400000]. – A Paris : chés Basset rue St. Jacques ...,
1782. – 1 Karte auf 4 Blättern : Kupferdruck ; 69 x 98 cm
Koloriert **Ryh 2803 : 10**

3963 Le gouvernement general du Lyonnais : comprenant
les provinces du Lyonnais, du Forez et du Beaujolois
[et]c. / sur les memoires du P. Menestrier par le Sr.
Sanson. – Reveu et corrigé par J. Covens et C. Mortier
géographes. – [Ca. 1:250000]. – A Amsterdam : par Jean
Covens et Corneille Mortier géographes, [zwischen 1721
und 1778]. – 1 Karte auf 2 Blättern : Kupferdruck ; 77 x
55 cm
Nebenkarte oben links: "Gouvernement general du Lyonnais suivant
les estats generaux tenu à Paris en l'année 1614" (10 x 10 cm).
Titelkartusche unten rechts, Massstabsleisten und Legende unten
links. Titel der Einzelblätter jeweils oben. Koloriert **Ryh 2803 : 13**

3964 Le gouvernement general et militaire du Lyonnais :
comprenant les provinces du Lyonnais, du Forez, et du

Beaujolois, partie du gouvernement general de
Bourgogne ... : dressé selon les memoires du r. p.
Menestrier de la compagnie des iesus et dedié à Mr. le
Prevost des marchands et a M.rs les echevins de la ville de
Lyon : avec privilege du roy / par leur tres humble
serviteur I. B. Nolin. – [Ca. 1:250000]. – A Paris : chez I.
B. Nolin geographe de s. a. royale Monsieur frere vnique
du roy sur le quay de l'Horloge du palais ..., [zwischen
1701 und 1750]. – 1 Karte auf 2 Blättern : Kupferdruck ;
77 x 61 cm
Nebenkarte oben links: "Gouvernement general du Lyonnais suivant
les estats generaux tenu à Paris en l'année 1614" (10 x 10 cm).
Titelkartusche unten rechts, Massstabsleisten und Legende unten
links. Koloriert **Ryh 2803 : 14**

3965 Les provinces et gouvernemens du Lionnois, Forez
et Beaujolois, de la Haute et Basse Auvergne, et du
Bourbonnois / nouvellement dressez par N. de Fer
geographe de Sa Majesté catolique et de Mons.r le
Dauphin ; P. Starck-man sculpsit. – [Ca. 1:540000]. –
A Paris : se vend chez Danet gendre de l'auteur sur le pont
Notre Dame a la sphere royale, [zwischen 1700 und
1730]. – 1 Karte : Kupferdruck ; 46 x 58 cm
Titelkartusche oben rechts, Massstabsleiste unten rechts,
Erläuterungen Mitte links. Koloriert **Ryh 2803 : 15**

3966 Segusiani = Partie du diœ.se et archev.che de Lyon :
le Lyonnais et le Haut Forez. Eslections de Lyon, de St.
Chamont, et de Monbrison : avecq privilege pour vingt
ans / par le S. Sanson geogr. ord.re du roy ; Somer sculp. –
[Ca. 1:240000]. – A Paris : chés le S. Robert geog. du roy
quai de l'Horloge, 1740. – 1 Karte : Kupferdruck ; 40 x
52 cm
Grenzen koloriert **Ryh 2803 : 17**

3967 Segusiani = Partie du diœcese et archevesche de
Lyon : le Bas Forez et Beaujolois. Eslect.ons de Roanne et
de Villefranche : avecq privilege pour vingt ans / par le Sr.
Sanson d'Abbeville geographe ord.re du roy ; Somer sc. –
[Ca. 1:240000]. – A Paris : chés le S. Robert geographe du
roy quai de l'Horloge du palais, 1740. – 1 Karte :
Kupferdruck ; 35 x 52 cm
Grenzen koloriert **Ryh 2803 : 19**

3968 Carte du gouvernement general du Lionnois :
comprenant les provinces du Lionnois, du Forez et du
Beaujolois la province de la Haute et Basse Auvergne et
leurs païs adjacens / dressée sur les mem.res les plus
nouv.x par Crepy géographe. – [Ca. 1:320000]. – A Paris :
chez Crepy rue S. Jacques a S. Jacques, [um 1740]. –
1 Karte : Kupferdruck ; 49 x 67 cm
Titelkartusche unten rechts, Massstabsleisten und Erläuterungen
unten Mitte. Grenzen koloriert **Ryh 2803 : 20**

3969 Propriæ Lugudunensis generalitatis mappa
chorographica : in suas V. electiones, secundum legitimas
stereographicas projectiones divisa, et in hanc formam
reducta = La generalité propre taire de Lyon / in lucem
proferentibus Homannianis Heredibus. – [Ca.
1:330000]. – [Nürnberg] : [Homännische Erben], 1762. –

1 Karte : Kupferdruck ; 42 x 53 cm
Nullmeridian: Ferro. Koloriert

Ryh 2803 : 21

3970 Diocese de Lyon : divisé par ses vingt archipretrés : dedié a Monseigneur Antoine de Malvin de Montazet archevêque et comte de Lyon, primat de France [et]c. / dressé par Mr. Joubert fils, et dirigé par Mr. l'abbé Berlié. – [Ca. 1:210000]. – A Lyon : chez v.e Daudet [i.e. Etiennette Leblon] et Joubert, 1769. – 1 Karte auf 2 Blättern : Kupferdruck ; 72 x 71 cm, Blattgröße 78 x 102 cm

Legende unten links, Erläuterungen links und rechts, rechts oben und unten. Koloriert

Ryh 2803 : 22

3971 Gouvernement du Lyonnais / gravé par P. F. Tardieu ; écrit par Dubuisson. – [Ca. 1:440000]. – [Paris] : [Mentelle], [1782]. – 1 Karte : Kupferdruck ; 31 x 41 cm. – (Atlas nouveau / Edme Mentelle ; 46)
Titelfeld oben rechts, Massstabsleisten unten rechts. Nullmeridiane: Ferro, Paris. Numerierung oben rechts: "46". Ursprungswerk: "Atlas nouveau" von Edme Mentelle (Paris, 1782?). Handschriftlicher Vermerk auf dem Registerblatt des Sammelbandes: "... par Mentelle". Koloriert

Ryh 2803 : 23

3972 Département de Rhône et Loire : décrété le 3. février 1790. par l'Assemblée nationale et divisé en 6. districts et en 71. cantons / gravé par d'Houdan. – [Ca. 1:270000]. – A Paris : au bureau de l'Atlas national rue de la Harpe no. 26 ; et au dépôt du dit atlas rue de la Monnoye no. 5, 1790. – 1 Karte : Kupferdruck ; 49 x 48 cm. – (Atlas national de France ; No. 23)

Liste der Districts und Cantons links. Nullmeridiane: Ferro und Paris. Numerierung oben links ("No. 23"). Koloriert

Ryh 2803 : 31

3973 Département de Rhône et Loire : divisé en 6 districts et en 101 cantons / par M. Capitaine 1.er ingénieur de la carte de la France. – [Ca. 1:360000]. – [Paris] : [s.n.], [nach 1790]. – 1 Karte : Kupferdruck ; 38 x 30 cm. – (Atlas de la France)

Titel des Ursprungswerks und Widmung oben ("Atlas de la France dédié aux amis de la constitution"). Titel oben, Massstabsleiste unten links. Nullmeridiane: Paris, Ferro. Koloriert

Ryh 2803 : 32

3974 [Gouvernement general dv Lyonnais.]
Gouvernement general dv Lyonnais : suivant les derniers estats generaux ou sont le Lyonnais, Forez, Beauviolois, Bovrbonnois, Auvergne, la Marche, [et]c. – [Ca. 1:1200000]. – [Frankfurt a. Main] : [Caspar Merian], [erstmalig 1657]. – 1 Karte : Kupferdruck ; 27 x 36 cm. – (Topographia Galliae ...)

Titelkartusche oben rechts, Massstabsleisten unten links.
Ursprungswerk: "Topographia Galliae" von Caspar Merian (Frankfurt, 1655–1661), Band 5

Ryh 2803 : 33

6.5.4 Bresse • Bresse

3975 Bresse : nach der ehemaligen Verfassung, Département de l'Ain. – [Versch. Orte], ca. 1630–1793. – 15 Kt. (in Sammelband) ; 53 cm

Systematische Gliederung nach Ryhiner: Kap. 6 (Gallia), Sektion 5 (Gallia meridionalis pars orientalis olim regnum Arelatense), Bd. 4

Ryh 2804

3976 Bresse. – [Ca. 1:340000]. – [Amsterdam] : [Henricus Hondius], [1633]. – 1 Karte : Kupferdruck ; 36 x 48 cm. – (Atlas ou representation du monde universel, et des parties d'icelui)

Titelkartusche unten Mitte, Massstabskartusche unten rechts.
Französischer Text auf der Kartenrückseite ("Bresse").
Seitennumerierung (Rückseite): "265" (oben), "Xxx 8" (unten).
Ursprungswerk: "Atlas ou representation du monde universel, et des parties d'icelui" von G. Mercator und J. Hondius (Amsterdam : H. Hondius, 1633). Koloriert

Ryh 2804 : 1

3977 Bresse / Petrus Kærius cælavit. – [Ca. 1:720000]. – [Amsterdam] : [Cloppenburgh], [1630]. – 1 Karte : Kupferdruck ; 17 x 24 cm. – (Gerardi Mercatoris atlas sive cosmographicae meditationes de fabrica mundi et fabricati figura ; 259)

Titelkartusche unten Mitte, Massstabsleisten unten rechts.
Seitennumerierung oben rechts ("259"), Kapitelüberschrift oben Mitte ("De la Bresse"). Ursprungswerk: "Gerardi Mercatoris atlas sive cosmographicae meditationes de fabrica mundi et fabricati figura" (Amsterdam : Cloppenburgh, 1630). Grenzen koloriert

Ryh 2804 : 2

3978 Bresse. – [Ca. 1:340000]. – [Amsterdam] : [Joannes Janssonius], [um 1680]. – 1 Karte : Kupferdruck ; 36 x 47 cm. – (Joannis Janssonii novus atlas)

Titelkartusche unten Mitte, Massstabskartusche unten rechts.
Ursprungswerk: "Joannis Janssonii novus atlas", Bd. 2 (Amsterdam, erschienen um 1680). Handschriftlicher Vermerk auf der Kartenrückseite: "Bresse per Jansson"

Ryh 2804 : 3

3979 Bressia vulgo Bresse. – [Ca. 1:330000]. – Amsterdami : Guiljelmus Blaeuw excudit, [1642 oder 1643]. – 1 Karte : Kupferdruck ; 36 x 48 cm. – (Novvs Atlas, das ist Welt-beschreibung. Ander Theil)
Deutscher Text auf der Rückseite ("Bressia, oder pays de Bresse").
Titelkartusche unten rechts, Massstabskartusche unten Mitte.
Seitennumerierung (Rückseite): "28" (oben), "Franckreich." und "Cc" (unten). Ursprungswerk: 2. Teil des "Novus Atlas" hrsg. von Joan und Cornelius Blaeu (Deutsche Ausgabe. – Amsterdam, 1642/43). Koloriert

Ryh 2804 : 5

3980 Bressia vulgo Bresse. – [Ca. 1:290000]. – Amstelodami [Amsterdam] : prodeunt ex officina penes Gerardi Valk et Petri Schenk, [zwischen 1670 und 1690]. – 1 Karte : Kupferdruck ; 38 x 50 cm
Titel- und Massstabskartusche unten rechts. Koloriert

Ryh 2804 : 6

3981 La sovverainete de Dombes. – [Ca. 1:150000]. – [Amsterdam] : apud Guiljelmum et Ioannem Blaeu, [1642 oder 1643]. – 1 Karte : Kupferdruck ; 37 x 49 cm. – (Novvs Atlas, das ist Welt-beschreibung. Ander Theil)
Deutscher Text auf der Rückseite ("Das Fürstenthumb in gemeiner Sprach la sovverainete de Dombes."). Titelkartusche oben rechts, Massstabskartusche unten links. Osten oben. Seitennumerierung (Rückseite): "Franckreich." und "Dd" (handschriftlich, unten).
Ursprungswerk: 2. Teil des "Novus Atlas" hrsg. von Joan und Cornelius Blaeu (Deutsche Ausgabe. – Amsterdam, 1642/43)

Ryh 2804 : 7

3982 La principavte de Dombes. – [Ca. 1:180000]. – [Amsterdam] : penes G. Valk et P. Schenk, [zwischen 1670 und 1690]. – 1 Karte : Kupferdruck ; 36 x 46 cm

Titelkartusche unten links, Massstabskartusche unten rechts.

Koloriert

Ryh 2804 : 9

3983 Insubres in Segusianis = Partie du dioecese, et archevesche de Lyon. Partie meridionale de la Bresse du Bugey, et Valromey, divises en leurs mandemens la souveraineté de Dombes : avec privilege pour vingt ans / par le Sr. Sanson geogr. ord.re du roy ; Somer sc. – [Ca. 1:240000]. – A Paris : ches le S. Robert geog. ord. du roy quai de l'Horloge, 1741. – 1 Karte : Kupferdruck ; 38 x 53 cm

Koloriert

Ryh 2804 : 11

3984 La Bresse, le Bugey, le Valromay, la principauté de Dombes et le Viennois : avec privilege du roy / par le Sr. Jaillot, geographe du roy. – [Ca. 1:250000]. – A Paris : chez l'auteur joignant les grands Augustins aux deux globes, 1706. – 1 Karte : Kupferdruck ; 61 x 44 cm. – (Les estats de Savoye et de Piemont ; 1)

Legende oben links. Numerierung oben links: "1". Ursprungswerk: "Les estats de Savoye et de Piemont" von Alexis-Hubert Jaillot (Paris, um 1700). Koloriert

Ryh 2804 : 12

3985 La Bresse, le Bugey, le Valromay, la principauté de Dombes et le Viennois : avec privilège du roy / par le Sr. Jaillot, geographe du roy. – [Ca. 1:250000]. – A Paris : chez Dezauche géographe successeur des S.rs de l'Isle et Buache 1.ers géographes du roy rue des Noyers, 1784. – 1 Karte : Kupferdruck ; 62 x 44 cm. – (Les estats de Savoye et de Piemont)

Legende oben links. Ursprungswerk: "Les estats de Savoye et de Piemont" von Alexis-Hubert Jaillot (Paris : J. A. Dezauche, um 1780). Grenzen koloriert

Ryh 2804 : 13

3986 La Bresse, le Bugey, le Valromay, la principauté de Dombes et le Viennois : avec privilege. – [Ca. 1:250000]. – A Amsterdam : chez Jean Còvens et Corneille Mortier, [zwischen 1721 und 1778]. – 1 Karte : Kupferdruck ; 61 x 46 cm. – (Theatre de la guerre en Savoye et en Piemont ; 5)

Titel unterhalb Karte, Legende und Massstabsleiste oben links. Numerierung unten links: "5. partie contient ...". Ursprungswerk: "Theatre de la guerre en Savoye et en Piemont" par Jean Còvens et Corneille Mortier (Amsterdam, zwischen 1721 und 1778). Koloriert

Ryh 2804 : 14

3987 Carte itinéraire des pays de Bresse Bugey et Gex : dressée par ordre de M. Amelot de Chaillou intend.t en Bourgogne / par le S. Seguin ingenieur géographe du roy. – [Ca. 1:190000]. – [S.l.] : [s.n.], en 1773. – 1 Karte : Kupferdruck ; 59 x 67 cm

Titelfeld mit Massstabsleiste und Erläuterungen unten rechts.

Koloriert

Ryh 2804 : 15

3988 [Genève – Gex] / [Aufnahme: 1759–1761 ; Stich: 1761]. – [Paris] : [s.n.], [1761]. – 1 Blatt : Kupferdruck ; 56 x 45 cm. – (Carte de France / par César-François Cassini de Thury ; no. 148)

Blattnummern oben links (No. 148) und oben rechts (F.le 58).

Ursprungswerk: "Carte de France" von C.-F. Cassini de Thury (erschieden ab 1756)

Ryh 2804 : 16

3989 Département de l'Ain : décrété le 25. janvier 1790 par l'Assemblée nationale : divisé en 9. districts et 49 cantons. / gravé par d'Houdan. – [Ca. 1:270000]. –

A Paris : chez Dumez directeur de l'atlas national rue de la Harpe no. 26 et au dépôt de cet atlas placé au cabinet bibliographique rue de la Monnoye no. 5, 1790. – 1 Karte : Kupferdruck ; 48 x 48 cm. – (Atlas national de France ; No. 45)

Liste der Districts und Cantons links. Numerierungen oben links ("No. 45") und oben rechts ("Rég. Est 5. 25."). Koloriert

Ryh 2804 : 21

3990 Carte des départemens de Saone et Loire, du Jura et de l'Ain, : avec partie de ceux de la Nièvre, de la Côte d'Or, de la Haute Saone, du Doubs, de l'Isere, de Rhone et Loire et du M.t Blanc / dessinée et revue en 1793 par C. J. Chaumier. – [Ca. 1:320000]. – A Paris : chez Basset m.d d'estampes rue St. Jacques au coin de celle des Mathurins à S.te Genevieve, 1793. – 1 Karte auf 2 Blättern : Kupferdruck ; 62 x 66 cm

Tabelle unten links. Koloriert

Ryh 2804 : 22

6.5.5 Savoyen • Savoy

3991 Savoie : Generalkarten nach der alten Verfassung. – [Versch. Orte], ca. 1579–1800. – 38 Kt. (in Sammelband) ; 55 cm

Systematische Gliederung nach Ryhiner: Kap. 6 (Gallia), Sektion 5 (Gallia meridionalis pars orientalis olim regnum Arelatense), Bd. 5

Ryh 2805

3992 Sabaudia ducatus = La Savoie. – [Ca. 1:900000]. – [Amsterdam] : [Cloppenburgh], [1630]. – 1 Karte : Kupferdruck ; 17 x 24 cm. – (Gerardi Mercatoris atlas sive cosmographicae meditationes de fabrica mundi et fabricati figura ; 257)

Titelkartusche Mitte rechts, Massstabsleiste oben rechts.

Seitennumerierung oben rechts ("257"), Kapitelüberschrift oben Mitte ("La duche de Savoye."). Ursprungswerk: "Gerardi Mercatoris atlas sive cosmographicae meditationes de fabrica mundi et fabricati figura" (Amsterdam : Cloppenburgh, 1630). Grenzen koloriert. Auf Papier aufgeklebt

Ryh 2805 : 1 A

3993 Sabavdiae, et Bvrgvndiae comitatus descriptio ; / auctore Aegidio Bulonio Belga. – [Ca. 1:1300000]. – [Antwerpen] : [s.n.], [erschienen 1579]. – 1 Karte : Kupferdruck ; 30 x 21 cm. – (Theatrum orbis terrarum ; [22 B])

Titelkartusche unten links, Massstabsleiste rechts oben,

Erläuterungen links Mitte. Ursprungswerk: "Theatrum orbis terrarum" von Abraham Ortelius (Antwerpen : Plantijn, 1579).

Koloriert. Ursprünglich zusammen mit der Karte "Galliae Narbonensis ora marittima recenter descripta" auf einem Blatt

Ryh 2805 : 1 B

3994 Sabaudia ducatus = La Savoie / sculptum apud A Goos. – [Ca. 1:430000]. – Amstelodami [Amsterdam] : Judocus Hondius excudit, [um 1630]. – 1 Karte : Kupferdruck ; 35 x 48 cm

Ohne Text oder Numerierung. Auf der Kartenrückseite: "Vuuuuu" (handschriftlich, unten). Koloriert

Ryh 2805 : 2

- 3995** Sabavdia dvcatvs = Savoye. – [Ca. 1:520000]. – Amsterdami : apud Guiljelmum Blaeuw, [1642 oder 1643]. – 1 Karte : Kupferdruck ; 36 x 47 cm. – (Novvs Atlas, das ist Welt-beschreibung. Ander Theil) Deutscher Text ("Das Hertzogthumb Saphoyen.") auf der Rückseite. Titeltartusche rechts Mitte, Massstabkartusche oben rechts. Seitennumerierung (Rückseite): "54" (oben), "Franckreich." und "Fff" (unten). Ursprungswerk: 2. Teil des "Novus Atlas" hrsg. von Joan und Cornelius Blaeu (Deutsche Ausgabe. – Amsterdam, 1642/43). Koloriert **Ryh 2805 : 3**
- 3996** Sabavdia dvcatvs = Savoye. – [Ca. 1:520000]. – Amsterdami : apud Joan: Janssonium, [um 1680]. – 1 Karte : Kupferdruck ; 36 x 48 cm. – (Joannis Janssonii novus atlas) Titeltartusche Mitte rechts, Massstabkartusche oben rechts. Ursprungswerk: "Joannis Janssonii novus atlas", Bd. 2 (Amsterdam, erschienen um 1680). Koloriert. Auf Papier aufgeklebt **Ryh 2805 : 4**
- 3997** Sabavdia dvcatvs = Savoye. – [Ca. 1:520000]. – Amsterdami : apud G. Valk et P. Schenk, [zwischen 1670 und 1690]. – 1 Karte : Kupferdruck ; 36 x 47 cm Titeltartusche Mitte rechts, Massstabkartusche oben rechts. Koloriert **Ryh 2805 : 5**
- 3998** Sabavdia dvcatvs = Savoye. – [Ca. 1:730000]. – [Frankfurt a. M.] : [Merian], [erstmal 1645]. – 1 Karte : Kupferdruck ; 26 x 34 cm. – (Topographia Palatinatus Rheni et vicinarum regionum) Titeltartusche Mitte rechts, Massstabkartusche oben rechts. Ursprungswerk: "Topographia Palatinatus Rheni et vicinarum regionum" von Matthäus Merian bzw. seinen Erben (Frankfurt a. M., erstmal 1645 erschienen). Auf Papier aufgeklebt **Ryh 2805 : 6**
- 3999** Tabvla generalis Sabavdiæ : cum privilegio ordinum hollandiæ et westfrisiæ / Thomas Borgonius invent. ; Joannes de Broen sculp. – [Ca. 1:400000]. – [Amsterdam] : Joannes Blaeu excudit, [1682]. – 1 Karte : Kupferdruck ; 49 x 58 cm Titel- und Massstabkartusche unten links, Wappen links und rechts. Hervorragend koloriert. Auf Papier aufgeklebt **Ryh 2805 : 7**
- 4000** Tabvla generalis Sabavdiæ : cum privilegio ordinum hollandiæ et westfrisiæ / Joannes Blaeu excudit ; Thomas Borgonius invent. ; Joannes de Broen sculp. – [Ca. 1:400000]. – In Amstelodami [Amsterdam] : Ottens [...]hos, [zwischen 1725 und 1750]. – 1 Karte : Kupferdruck ; 49 x 58 cm Titel- und Massstabkartusche unten links, Wappen links und rechts. Koloriert **Ryh 2805 : 8**
- 4001** [Partie septentrionale des estats de Savoye.] Partie septentr.nale des estats de Savoye : ou sont les duchés de Genevois, de Chablais et le Faussigny [et]c. divisés en leurs mandem.ts, ou bailliages : avec priuil. pour vingt ans / par le Sr. Sanson geogr. ord.re de Sa Majesté. – [Ca. 1:240000]. – A Paris : chez Pierre Mariette rue St. Jacques a l'Esperance, 1663. – 1 Karte : Kupferdruck ; 41 x 56 cm Koloriert **Ryh 2805 : 9**
- 4002** Partie meridionale des estats de Savoye : ou sont le dvché de Savoye, les com.tés de Taren.taise, et Morienne, et partie du Bvgey [et]c. diuisés en leurs mandements, ou parties : avec priuilege du roy pour vingt ans / par le Sr. Sanson d'Abbeuille geogra. ordin.re de Sa Majesté. – [Ca. 1:240000]. – A Paris : chez l'auteur, 1663. – 1 Karte : Kupferdruck ; 41 x 56 cm Koloriert **Ryh 2805 : 10**
- 4003** [Partie septentrionale des estats de Savoye.] Partie septentr.nale des estats de Savoye : ou sont les duchés de Genevois, de Chablais et le Faussigny [et]c. divisés en leurs mandem.ts, ou bailliages / par le Sr. Sanson geogr. ord.re de Sa Majesté. – [Ca. 1:240000]. – A Paris : chez le Sr. Robert geog. du roi quai de l'Horloge, 1741. – 1 Karte : Kupferdruck ; 41 x 56 cm Koloriert **Ryh 2805 : 11**
- 4004** Partie meridionale des estats de Savoye : ou sont le dvché de Savoye, les com.tés de Taren.taise, et Morienne, et partie du Bvgey [et]c. diuisés en leurs mandements, ou parties / par le Sr. Sanson d'Abbeuille geogra. ordin.re de Sa Majesté. – [Ca. 1:240000]. – A Paris : chez le Sr. Robert geographe ord. du roy quai de l'Horloge du Palais, 1741. – 1 Karte : Kupferdruck ; 41 x 56 cm Koloriert **Ryh 2805 : 12**
- 4005** La Savoye : diuisée en ses grandes parties : avec privilege de Sa Maiesté / par P. du Val geographe du roy. – [Ca. 1:490000]. – A Paris : chez l'auteur en l'isle du palais sur le quay de l'Orloge proche le coin de la rué de Harlay, 1677. – 1 Karte : Kupferdruck ; 38 x 29 cm, Blattgrösse 40 x 54 cm. – (Cartes de geographie les plus nouvelles et les plus fideles) Aufzählung der Teilgebiete links und rechts. Ursprungswerk: "Cartes de geographie les plus nouvelles et les plus fideles" von Pierre Duval (Paris, 1679). Koloriert **Ryh 2805 : 13**
- 4006** La Savoia : diuisa nelle sue principali prouincie : con priuil s. p. e licenza de sup. il di 15 luglio / da Giacomo Cantelli da Vignola geografo del sereniss. Sig. Duca. di Mod.a ; e data in luce da Domenico de Rossi erede di Gio. Giacomo de Rossi dalle sue stampe in Roma alla pace ; Antonius Barbey sculp. – [Ca. 1:260000]. – In Roma : Domenico de Rossi, l'anno 1692. – 2 Karten : Kupferdruck ; je 39 x 56 cm Koloriert **Ryh 2805 : 14–15**
- 4007** Parte settentrionale della Savoia / descritta da Giacomo Cantelli geografo del ser.mo Sig.r Duca di Modena ; e data in luce da Domenico de Rossi, [et]c. – [Ca. 1:260000]. – [Roma] : Domenico de Rossi, [1692]. – 1 Karte : Kupferdruck ; 39 x 56 cm. – (La Savoia / da Giacomo Cantelli da Vignola) Kartusche mit Widmung und Erläuterungen oben links. Koloriert **Ryh 2805 : 14**
- 4008** Parte meridionale della Savoia : con priuil s. p. e licenza de sup. / descritta da Giac.o Cantelli da Vignola geografo del ser.mo Sig.r Duca di Modena ; e data in luce da Dom.co de Rossi erede di Gio. Giac.o de Rossi in Roma alla pace ; Antonius Barbey sculp. – [Ca. 1:260000]. – In Roma : Domenico de Rossi, 1692. –

1 Karte : Kupferdruck ; 39 x 56 cm. – (La Savoia / da Giacomo Cantelli da Vignola)
Titelkartusche der Gesamtkarte unten links. Koloriert **Ryh 2805 : 15**

4009 Les duchez de Savoye, de Chablais, et de Genevois, les comtez de Maurienne, et de Tarantaise, et la baronie de Fausigny : connues sous le nom de Savoye : avec privilege du roy / dressée sur divers memoires par N. de Fer. – [Ca. 1:280000]. – A Paris : chez le Sr. de Fer geographe de Sa Majesté catholique et de Monseigneur le Dauphin dans l'isle du palais sur le quay de l'Orloge a la sphere royale, 1709. – 1 Karte : Kupferdruck ; 52 x 41 cm
Koloriert **Ryh 2805 : 16**

4010 Les duchés de Savoye, de Genevois, de Chablais; les comtés de Morienne, de Tarentaise et la baronie de Faussigny : le balliage de Gex et la seigneurie de Geneve : avec privilege du roy : dedié au roy / par son tres-humble, tres-obeissant, tres-fidele sujet et serviteur H. Jaillot, geographe de Sa Majesté. – [Ca. 1:250000]. – A Paris : chez le Sr. Jaillot joignant les grands Augustins aux deux globes, [um 1700]. – 1 Karte : Kupferdruck ; 62 x 46 cm. – (Les estats de Savoye et de Piemont ; 2)
Titel unterhalb der Karte, Massstabsleiste unten rechts.
Numerierung oben links: "2". Ursprungswerk: "Les estats de Savoye et de Piemont" von Alexis-Hubert Jaillot (Paris, um 1710). Koloriert **Ryh 2805 : 17**

4011 Les duchés de Savoye, de Genevois, de Chablais, les comtés de Morienne, de Tarentaise et la baronie de Faussigny : le balliage de Gex et la seigneurie de Geneve. – [Ca. 1:250000]. – A Amsterdam : chez Jean Covens et Corneille Mortier, [zwischen 1721 und 1778]. – 1 Karte : Kupferdruck ; 62 x 47 cm. – (Theatre de la guerre en Savoye et en Piemont ; 3)
Titel unterhalb der Karte, Massstabsleiste unten links. Numerierung unten links: "3. partie contient ...". Ursprungswerk: "Theatre de la guerre en Savoye et en Piemont" par Jean Covens et Corneille Mortier (Amsterdam, zwischen 1721 und 1778). Koloriert **Ryh 2805 : 18**

4012 Description de Savoye : avec privilege du roy / par le R. P. Placide augustin déchaussé geographe du roy. – [Ca. 1:350000]. – A Paris : chez le Sr. Jaillot geographe du roy joignant les grands Augustins aux deux globes, [nach 1686]. – 1 Karte : Kupferdruck ; 56 x 41 cm
Widmungskartusche unten links: "La Savoye, dediée au roy ... le tres humble tres obeissant et tres fidel serviteur et sujet le P. Placide". Titel und Erläuterungen oben links, Massstabskartusche unten Mitte. Koloriert **Ryh 2805 : 19**

4013 Statvum Italiae svperioris vulgo olim Lombardia dictorum geographica delineatio : VIII foliis ex subsidiis d.ni de Honstein capitanei, architectorum Venetorum exhibita, quorum folium I dvcatvm Sabavdicvm tanguam statum Lombardiæ conterminum representat = Carta del dvcato di Savoia : che contiene Savoja propria, il Ginevrese, Chablais, il Tarentese, la Mauriana, Fossigni : c. p. s. c. m. g. / designatum à Tobia Majero, soc. c. sod. – [Ca. 1:320000]. – [Nürnberg] : edentibus Homannianis

Heredibus, a.o 1749. – 1 Karte : Kupferdruck ; 48 x 57 cm
Koloriert **Ryh 2805 : 20**

4014 Le duché de Savoye : suivant les nouvelles observations / [Georges Louis Le Rouge]. – [Ca. 1:300000]. – A Paris : chés Daumont rue St. Martin, [zwischen 1740 und 1780]. – 1 Karte : Kupferdruck ; 61 x 48 cm
Widmungskartusche oben rechts: "Dedié a Monseigneur le comte de Maurepas ... par son tres humble et tres obeiss.t serviteur le Rouge".
Titelkartusche oben links, Massstabsleisten unten links. Koloriert **Ryh 2805 : 21**

4015 Duché de Savoye : qui comprend le Chablais, le Fossigny, le Génevois, la Savoye propre, la Tarentaise et la Maurienne : dressé d'après la grande carte de Piemont de Tomaso Borgomo et autres : avec privilege / par le Sr. Robert de Vaugondy geographe ord. du roy. – [Ca. 1:330000]. – [Paris] : [s.n.], 1751. – 1 Karte : Kupferdruck ; 47 x 50 cm. – (Atlas universel / G. und D. Robert de Vaugondy)
Ursprungswerk: "Atlas universel" von G. und D. Robert de Vaugondy (Paris, erschienen 1757/58). Koloriert **Ryh 2805 : 22**

4016 Duché de Savoye : qui comprend le Chablais, le Fossigny, le Génevois, la Savoye propre, la Tarentaise et la Maurienne : dressé d'après la grande carte de Piemont de Tomaso Borgomo et autres / par le Sr. Robert de Vaugondy ; par P. Santini. – [Ca. 1:330000]. – A Venise : chez Mr. Remondini, 1778. – 1 Karte : Kupferdruck ; 46 x 49 cm. – (Atlas universel / P. Santini, G. A. Remondini ; Vol. 2, Karte 2)
Blattnummer oben rechts: P. II. 2. Ursprungswerk: Neuauflage des "Atlas universel" von P. Santini (Venedig, 1776) durch G. A. Remondini (Venedig, 1784). Koloriert **Ryh 2805 : 23**

4017 Duché de Savoye : qui comprend le Chablais, le Fossigny, le Génevois, la Savoye propre, la Tarentaise et la Maurienne : dressé d'après la grande carte de Piemont de Tomaso Borgomo et autres / par le Sr. Robert de Vaugondy ; [Kartusche:] Groux. – Corrigé et augmenté des routes / par C. F. Delamarche. – [Ca. 1:330000]. – [Paris] : [s.n.], [zwischen 1780 und 1820]. – 1 Karte : Kupferdruck ; 46 x 50 cm
Titelkartusche oben rechts, Massstabsleisten unten links. Koloriert **Ryh 2805 : 24**

4018 La Savoie / par le P. Placide, ingénieur géographe. – Nouvellement revue, corrigée et augmentée d'après les cartes et ouvrages de Guil. Delisle / par Dezauche ingénieur geographe. – [Ca. 1:350000]. – A Paris : [J. A. Dezauche] rue des Noyers, [nach 1779]. – 1 Karte : Kupferdruck ; 56 x 41 cm
Titelkartusche unten links, Massstabskartusche unten Mitte.
Erläuterungen oben links ("Description de Savoye"). Grenzen koloriert **Ryh 2805 : 25**

4019 Le département du Mont-Blanc : réuni à la République française par décret de la convention nationale du 29 novembre 1792 : divisé en 7 districts et 83 cantons : avec les degrés de longitude et de latitude relatifs à la division décimale du quart du méridien / par le citoyen J.

B. Raymond ingénieur géographe ; gravé par Boutrois. – [Ca. 1:270000]. – A Paris : chez l'auteur rue des Maçons-sorbonne no. 441, [um 1800]. – 1 Karte : Kupferdruck ; 58 x 52 cm

Titel oben links, Liste der districts und cantons sowie Erläuterungen links, Massstabsleisten unten links. Nullmeridian: Paris. – Breitengrad in 100 Minuten eingeteilt. Koloriert **Ryh 2805 : 29**

4020 Département du Mont Blanc : réuni à la République française par le décret de la convention nationale du 29 novembre 1792 : divisé en 7 districts et 83 cantons / [Louis Capitaine]. – [Ca. 1:360000]. – [Paris] : [s.n.], [1793]. – 1 Karte : Kupferdruck ; 43 x 38 cm. – (Atlas de la France)

Liste der Distrikte oben rechts, Legende oben links. Koloriert **Ryh 2805 : 30**

4021 Dvcatvs Chablasivs et lacvs Lemans : cum regionibus adjacentibus : cum privilegio ordinum hollandiæ et westfrisiæ / Th. Borgonius inv. ; Joannes de Broen sculp. – [Ca. 1:200000]. – [Amsterdam] : Joannes Blaeu excudit, [1682]. – 1 Karte : Kupferdruck ; 36 x 58 cm

Titelkartusche oben links, Massstabskartusche unten rechts. Koloriert. Auf Papier aufgeklebt **Ryh 2805 : 47**

4022 Dvcatvs Chablasivs et lacvs Lemans : cum regionibus adjacentibus : cum privilegio ordinum hollandiæ et westfrisiæ / Joannes Blaeu excudit ; Th. Borgonius inv. ; Joannes de Broen sculp. – [Ca. 1:200000]. – Amstelodami [Amsterdam] : invenitur apud R. [et] I. Ottens geographos, [zwischen 1725 und 1750]. – 1 Karte : Kupferdruck ; 36 x 58 cm

Titelkartusche oben links, Massstabskartusche unten rechts. Koloriert **Ryh 2805 : 48**

4023 Mont Blanc, et alpes adjacentes / Picquet sculp.t. – [Ca. 1:140000]. – [S.l.] : [s.n.], [zwischen 1780 und 1800]. – 1 Karte : Kupferdruck ; 39 x 47 cm

Titel oben links, Massstabsleisten unten links, Liste mit Höhen verschiedener Punkte links Mitte. Nullmeridian: Genève. Handschriftlicher Vermerk auf dem Registerblatt des Sammelbandes: "Environs du Mont Blanc Anon[ym]"

Ryh 2805 : 49

4024 Carte de la partie des Alpes qui avoisine le Mont Blanc. – [Ca. 1:140000]. – [S.l.] : [s.n.], [zwischen 1750 und 1800]. – 1 Karte : Kupferdruck ; 40 x 49 cm

Titel oben links, Massstabsleisten unten links. Nullmeridian: Genève. Handschriftlicher Vermerk auf dem Registerblatt des Sammelbandes: "Environs du Mont Blanc Anon[ym]"

Ryh 2805 : 50

4025 Carta generale de stati di sva altezza reale / Giovanni Tomaso Borgonio ; [Giovanni Maria Belgrano sc.]. – [Ca. 1:170000]. – [Torino] : [Bartolomeo Zappata], [1680]. – 1 Karte auf 15 Blättern : Kupferdruck ; [verschiedene Formate], Gesamtgröße 166 x 196 cm

Widmungskartusche oben rechts: "A Madama reale Maria Giovanna Battista di Savoia ... Vittorio Amedeo II. ... humil.mo fedel.mo et obed.mo seru.re e suddito Gio. Tomaso Borgonio". Titel und Massstabsleiste oben. Koloriert. Auf Papier aufgeklebt. Von 15 Teilen nur 9 vorhanden **Ryh 2805 : 52–60**

[1680]. – 1 Blatt.

Ryh 2805 : 52

[1680]. – 1 Blatt.

Ryh 2805 : 53

[1680]. – 1 Blatt.

Ryh 2805 : 54

[1680]. – 1 Blatt.

Ryh 2805 : 55

[1680]. – 1 Blatt.

Ryh 2805 : 56

[1680]. – 1 Blatt.

Ryh 2805 : 57

[1680]. – 1 Blatt.

Ryh 2805 : 58

[1680]. – 1 Blatt.

Ryh 2805 : 59

[1680]. – 1 Blatt.

Ryh 2805 : 60

4026 [Saint-Pol-de-Léon] / [Aufnahme: 1781–1782] ; Aldring sculp. [1783–1784]. – [Paris] : [s.n.], [1784]. – 1 Blatt : Kupferdruck ; 56 x 69 cm. – (Carte de France / par César-François Cassini de Thury ; no. 168)

Blattnummer oben links (No. 168). Ursprungswerk: "Carte de France" von C.-F. Cassini de Thury (erschieden ab 1756)

Ryh 2805 : 61

4027 [Antibes] / [Aufnahme: 1778–1780]. – [Paris] : [s.n.], [1780]. – 1 Blatt : Kupferdruck ; 56 x 64 cm. – (Carte de France / par César-François Cassini de Thury ; no. 169)

Blattnummern oben links (No. 169) und oben rechts (F.le 148).

Ursprungswerk: "Carte de France" von C.-F. Cassini de Thury (erschieden ab 1756)

Ryh 2805 : 62

4028 Regiæ celsitudinis Sabaudicæ status in quo ducatus Sabaudicæ principat. Pedemontium ut et ducatus Montisferrati in suas ditones et territoria determinati cum finitimis provinciis mappa geographica / oculis sistuntur cura manu et sumtibus M. Seuteri. – [Ca. 1:650000]. – August. [Augsburg] : [Matthäus Seutter], [zwischen 1730 und 1740]. – 1 Karte : Kupferdruck ; 48 x 56 cm

Titelkartusche oben rechts, Massstabsleisten unten rechts. Koloriert **Ryh 2805 : 63**

4029 Ducatus Sabaudicæ : princip. Pedemontium ut et ducatus Montisferrati : in suas dition. et territ. derermin. : cum finitimis provinciis / cura et sumtibus Joannis Walchii. – [Ca. 1:650000]. – Augustae Vindelicorum [Augsburg] : prostat in officina M. Will, 1793. – 1 Karte : Kupferdruck ; 48 x 56 cm

Koloriert **Ryh 2805 : 64**

4030 Karte von den Staaten des Königs von Sardinien enthaltend Savoyen und Piemont Montferrat ein Theil vom Herzogthum Mailand und die Insel Sardinien : nach der 8.ten Auflage der Erdbeschreibung des Herrn Ob. Consistorialraths Büsching / bearbeitet von D. F. Sotzmann ; B. Glasbach jun. sc. – [Ca. 1:800000]. – Berlin : im Verlag der K. P. Akadem. Kunst u. Buchhandlung, 1793. – 1 Karte : Kupferdruck ; 36 x 42 cm

Nebenkarte unten links: "Insel Sardinien" (15 x 11 cm). Koloriert **Ryh 2805 : 65**

4031 Les duchez de Savoye, de Chablais, et de Genevois, les comtez de Maurienne, et de Tarantaise, et la baronie de Fausigny : connues sous le nom de Savoye : avec privilege du roy / dressée sur divers memoires par N. de Fer. – [Ca. 1:280000]. – A Paris : chez le Sr. de Fer geographe de Sa Majesté catholique et de Monseigneur le Dauphin dans

l'isle du palais sur le quay de l'Orloge a la sphere royale, 1709. – 1 Karte : Kupferdruck ; 52 x 41 cm
Grenzen koloriert **Ryh 2805 : 66**

6.5.6 Dauphiné • Dauphiné

4032 Dauphiné : Generalkarten nach der alten Verfassung, nach der neuen Verfassung, besondere Teile und Gegenden. – [Versch. Orte], 1595–1790. – 48 Kt. (in Sammelband) ; 54 cm
Systematische Gliederung nach Ryhiner: Kap. 6 (Gallia), Sektion 5 (Gallia meridionalis pars orientalis olim regnum Arelatense), Bd. 6
Ryh 2806

4033 Delphinatvs = Dauphine gallice. – [Ca. 1:1400000]. – [Köln] : [Lambert Andreae], [1595]. – 1 Karte : Kupferdruck ; 15 x 21 cm. – (Hispania, Francia, Avstrasia et Helvetia)
Titelkartusche oben links, Massstabsleiste unten rechts. Text auf der Rückseite (teilweise überklebt). Ursprungswerk: Hispania, Francia, Avstrasia et Helvetia / von Johannes Metellus (Köln : Lambert Andreae, 1595)
Ryh 2806 : 1 A

4034 Davphine / par Iean de Beins ; Petrus Kærius cælavit. – [Ca. 1:1300000]. – [Amsterdam] : [Cloppenburgh], [1630]. – 1 Karte : Kupferdruck ; 17 x 24 cm. – (Gerardi Mercatoris atlas sive cosmographicae meditationes de fabrica mundi et fabricati figura ; 269)
Titel- und Massstabskartusche unten rechts. Seitennumerierung oben rechts ("269"), Kapitelüberschrift oben Mitte ("Le Dauphine."). Ursprungswerk: "Gerardi Mercatoris atlas sive cosmographicae meditationes de fabrica mundi et fabricati figura" (Amsterdam : Cloppenburgh, 1630). Grenzen koloriert. Auf Papier aufgeklebt
Ryh 2806 : 1 B

4035 Carte et description generale de Davphiné : avec les confins des païs et provinces voisines : avec privilege de Sa Ma.te / le tout racourcy et reduict par Iean de Beins ingenieur et geographe du roy. – [Ca. 1:620000]. – Amstelodami [Amsterdam] : He[n]ricus Hondius excudit, [zwischen 1630 und 1650]. – 1 Karte : Kupferdruck ; 35 x 47 cm
Widmungskartusche unten rechts: "Sire Av roy ... le treshumble et tresobeissant subject et tresfidelle seruiteur Beins". Titelkartusche oben rechts, Massstabskartusche unten Mitte. Koloriert.
Handschriftliche Numerierung auf der Rückseite ("Yyyyyy", unten)
Ryh 2806 : 2

4036 Delphinatvs vulgo Davphiné : avec ses confins des païs et provinces voisines / par Iean de Beins geographe et ingenieur du roy. – [Ca. 1:610000]. – [Amsterdam] : apud Guiljelmum et Joannem Blaeuw, [1642 oder 1643]. – 1 Karte : Kupferdruck ; 37 x 48 cm. – (Novvs Atlas, das ist Welt-beschreibung. Ander Theil)
Deutscher Text ("Delphinat.") auf der Rückseite. Titelkartusche unten rechts, Massstabskartusche unten Mitte. Seitennumerierung (Rückseite): "53" (oben), "Frankreich." und "Eee" (unten).
Ursprungswerk: 2. Teil des "Novus Atlas" hrsg. von Joan und Cornelius Blaeu (Deutsche Ausgabe. – Amsterdam, 1642/43).
Koloriert **Ryh 2806 : 3**

4037 Le gouvernement general du Dauphiné, et des païs circonvoisins : ou sont la Savoye, la Bresse [et]c. : avecq

priilege pour vingt ans / par le Sr. Sanson d'Abbeuille geographe ordinaire du roy ; R. Cordier Abbavil. sculpsit. – [Ca. 1:870000]. – [Paris] : chez l'auteur, 1667. – 1 Karte : Kupferdruck ; 34 x 41 cm
Koloriert **Ryh 2806 : 5**

4038 Le gouvernement general du Dauphiné : divisé en haut et bas, subdivisé en plusieurs païs, et en bailliages : avec privilege du roy pour vingt ans / selon les memoires le plus nouveaux par le Sr. Sanson, geographe ordinaire du roy. – [Ca. 1:510000]. – A Paris : chez H. Iaillot joignant les grands Augustins aux deux globes, 1692. – 1 Karte auf 2 Blättern : Kupferdruck ; 53 x 84 cm
Titelkartusche oben rechts, zweiter Titel oberhalb Karte. Koloriert
Ryh 2806 : 6

4039 Le gouvernement general du Dauphiné : divisé en haut et bas, et subdivisé en ses sept païs, sçavoir le Graisivaudan, le Viennois, le Valentinois, le Diols, le Gapençois, l'Embrunois et le Briançonnois et en plusieurs balliages : avec privilege de nos tres puissans seigneurs les etats d'Hollande et de West-frise / par F. de Witt. – [Ca. 1:430000]. – [Amsterdam] : [F. de Wit], [nach 1688]. – 1 Karte : Kupferdruck ; 48 x 59 cm
Titelkartusche oben rechts, Massstabsleisten und Legende unten rechts. Koloriert **Ryh 2806 : 8**

4040 Le gouvernement general du Dauphiné : divisé en haut et bas, et subdivisé en ses sept païs, sçavoir le Graisivaudan, le Viennois, le Valentinois, le Diols, le Gapençois, l'Embrunois et le Briançonnois et en plusieurs balliages : avec privilege de nos tres puissans seigneurs les etats d'Hollande et de West-frise / par F. de Witt. – [Ca. 1:430000]. – [Amsterdam] : ex officina Còvens et Mortier, [zwischen 1721 und 1778]. – 1 Karte : Kupferdruck ; 48 x 59 cm
Titelkartusche oben rechts, Massstabsleisten und Legende unten rechts. Koloriert **Ryh 2806 : 9**

4041 Delphinatus præfectura quæ Gallis audit gouvernement de Dauphiné : bipartitus in superiorem, et inferiorem / per Gerardum Valk. – [Ca. 1:460000]. – [Amsterdam] : [Gerard Valck], [zwischen 1670 und 1690]. – 1 Karte : Kupferdruck ; 48 x 58 cm
Titelkartusche mit Massstabsleisten oben rechts. Koloriert
Ryh 2806 : 10

4042 Le Dauphiné : distingué en principales parties et regions : avec les divers cols ou passages pratiques dans les alpes pour entrere dans les estats du Duc de Savoye dans les quels ce trouvent les vallées des Vaudois ou Barbets / dressé sur de nouveaux memoires par N. de Fer. – [Ca. 1:580000]. – A Paris : se vend chez Danet gendre de l'auteur sur le pont Notre Dame à la sphere royale, [nach 1721]. – 1 Karte : Kupferdruck ; 45 x 65 cm
Titelkartusche oben Mitte, Massstabsleisten und Erläuterungen unten rechts, Widmung (in Titelkartusche): "A Monseigneur le Dauphin ...". Koloriert **Ryh 2806 : 12**

4043 Le gouvernement general du Dauphiné : divisé en haut et bas, subdivisé en plusieurs païs et en bailliages :

selon les memoires de I. de Beins geographe du roy, de N. Chorier et de plusieurs autres : avec privilege du roy / par le Sr. Tillemon. – [Ca. 1:580000]. – A Paris : chez I. B. Nolin sur le quay de l'Horloge du Palais proche la rüe de Harlay a l'enseigne de la place des Victoires, 1692. – 1 Karte : Kupferdruck ; 45 x 61 cm
Titelkartusche mit Massstabsleisten und Erläuterungen oben rechts. Koloriert. Auf Papier aufgeklebt **Ryh 2806 : 13**

4044 Tabula Delphinatus et vicinarum regionum : distributa in principatus comitatus baronias [et]c. : cum iisdem nominibus quæ in antiquis chartis sub principibus Delphinis expressa reperiuntur : cum privilegio l.o jan. 1711 / autore Guillelmo de l'Isle è regia scientiarum academia 1710 ; Berey sculpsit. – [Ca. 1:500000]. – A Parisiis : apud auctorem in ripa vulgo dicta le quai de l'Horloge, 1711. – 1 Karte : Kupferdruck ; 47 x 59 cm
Titelkartusche mit Massstabsleiste und Legende oben rechts. Koloriert **Ryh 2806 : 14**

4045 Tabula Delphinatus et vicinarum regionum : distributa in principatus comitatus baronias [et]c. : cum iisdem nominibus quæ in antiquis chartis sub principibus Delphinis expressa reperiuntur = Carte du Dauphiné et des pays voisins : divisée en principautés, comtés, baronies [et]c. / autore Guillelmo de l'Isle Regiæ scientiarum academiæ socio et christianissimi Francorum regis geographo primario. – [Ca. 1:500000]. – Amstelodami [Amsterdam] : apud Covens et Mortier, [zwischen 1721 und 1778]. – 1 Karte : Kupferdruck ; 46 x 58 cm
Titelkartusche mit Massstabsleiste und Legende oben rechts, franz. Titel oberhalb Karte. Koloriert **Ryh 2806 : 15**

4046 Le Dauphiné : divisé en ses principales parties : nouvellement corrigé avec ses limites suivant le traité de 1713 : avec privilege de Sa Majesté / dressée sur les memoires les plus nouveaux par H. Jaillot geographe du roy. – [Ca. 1:380000]. – A Paris : chez le Sr. Jaillot joignant les grands Augustins aux deux globes, 1728. – 1 Karte : Kupferdruck ; 50 x 71 cm
Koloriert **Ryh 2806 : 16**

4047 Le Dauphiné : divisé en ses principales parties : nouvellement corrigé avec ses limites suivant le traité de 1713 : avec privilege du roi en octobre 1781 / dressée sur les memoires les plus nouveaux par H. Jaillot geographe du roy. – [Ca. 1:380000]. – A Paris : chez Dezauche successeur des S.rs De l'Isle et Buache premiers géographes du roi rue des Noyers pres celle des Anglois, 1781. – 1 Karte : Kupferdruck ; 50 x 70 cm
Koloriert **Ryh 2806 : 17**

4048 Tabula Delphinatus vulgo le gouvernement general du Dauphiné : in svos ballifiatus et regiones divisus : cum privilegio s. c. m. / per Sr. Tillemon. – [Ca. 1:580000]. – Norimbergæ [Nürnberg] : excudente Io. Baptista Homanno, [zwischen 1702 und 1715]. – 1 Karte : Kupferdruck ; 47 x 56 cm
Titelkartusche mit Massstabsleisten oben rechts, Legende unten rechts. Koloriert **Ryh 2806 : 18**

4049 Dauphine sive Delphinatus superior et inferior : nec non ducatus Sabaudia pars maxima : cum privil. s. vicariat. in part. Rhen. Suev. et Franc. jur. / stilo et sumtibus Matthæi Seutteri s. c. m. geogr. – [Ca. 1:580000]. – Aug. Vind. [Augsburg] : [Matthäus Seutter], [zwischen 1740 und 1760]. – 1 Karte : Kupferdruck ; 49 x 57 cm
Titelkartusche oben rechts, Massstabsleiste oben links, Legende unten rechts. Koloriert **Ryh 2806 : 19**

4050 Dauphine sive Delphinatus superior et inferior : nec non ducatus Sabaudia pars maxima : cum privil. s. vicariat. in part. Rhen. Suev. et Franc. jur. / stilo et sumtibus Tobia Conradi Lotter chalc. et geogr. – [Ca. 1:580000]. – Aug. Vind. [Augsburg] : [Tobias Konrad Lotter], [nach 1758]. – 1 Karte : Kupferdruck ; 48 x 57 cm
Titelkartusche oben rechts, Massstabsleiste oben links, Legende unten rechts. Koloriert **Ryh 2806 : 20**

4051 Carte du Dauphiné : le duché de Savoye, principauté de Piemont et pays adjacent. – [Ca. 1:410000]. – A Paris : chez Crepy geographe rue St. Jacques à St. Pierre, 1743. – 1 Karte : Kupferdruck ; 48 x 68 cm
Titel oben rechts: "Theatre de la guerre en Savoye et Piemont en 1743". Koloriert **Ryh 2806 : 21**

4052 [Le gouvernement général du Dauphiné.] Le gouvern[emen]t général du Dauphiné : divisé par provinces / par et chez le Sr. le Rouge ingen.r géographe du roy. – [Ca. 1:480000]. – A Paris : [Georges Louis Le Rouge] rue des gr.ds Augustins, 1745. – 1 Karte : Kupferdruck ; 47 x 56 cm
Koloriert **Ryh 2806 : 22**

4053 Theatre de la guerre en Savoye et en Piemont : le Dauphiné la Bresse et le Bugey ou se treouvent partie du Lyonois et de la Provence jusqua Nice, partie de l'etat de Genes jusqua Final : tous les cols de ces provinces y sont marqué : dedié a Monseigneur le comte Dargenson ... / par son tres humble et tres obeissant serviteur N. Bailleul geographe. – [Ca. 1:660000]. – A Lyon : chez Daudet, 1747. – 1 Karte : Kupferdruck ; 49 x 67 cm
Koloriert. Auf Papier aufgeklebt. Über "Table alphabetique" unten rechts ist die östliche Fortsetzung der Karte geklebt: "Addition a la carte du theatre de la guerre ou est la republique de Genes". 27 x 28 cm **Ryh 2806 : 23**

4054 [Le gouvernement du Dauphiné.] Le gouverneme[n]t du Dauphiné : divisé par provinces / par le Sr. Bailleul graveur geographe. – [Ca. 1:400000]. – A Lyon : chez Daudet grande rue Merciere, [zwischen 1750 und 1770]. – 1 Karte : Kupferdruck ; 48 x 57 cm
Titelkartusche oben rechts, Massstabsleisten unten rechts, Erläuterungen links und rechts. Koloriert **Ryh 2806 : 24**

4055 Gouvernement général du Dauphiné : divisé par bailliages : avec privilege / par le Sr. Robert géographe ordin. du roy. – [Ca. 1:400000]. – [Paris] : [s.n.], 1751. – 1 Karte : Kupferdruck ; 47 x 49 cm. – (Atlas universel / G. und D. Robert de Vaugondy)

Ursprungswerk: "Atlas universel" von G. und D. Robert de Vaugondy (Paris, erschienen 1757/58). Titel auf der Kartenrückseite: "Dauphiné". Koloriert **Ryh 2806 : 25**

4056 [Le gouvernement général du Dauphiné.] Le gouvern[emen]t général du Dauphiné : divisé par provinces / par le S.t Le Rouge ingenieur géographe du roi. – [Ca. 1:480000]. – A Paris : chez Basset rue St. Jacques, [zwischen 1780 und 1800]. – 1 Karte : Kupferdruck ; 47 x 56 cm
Titelkartusche mit Massstabsleiste oben rechts. Numerierung oben rechts: 21 (spiegelverkehrt). Koloriert **Ryh 2806 : 26**

4057 Carte des gouvernements de Dauphiné et de Provence : avec le comtat Venaissin et la principauté d'Orange : assujettie au ciel et projeté par Mr. Bonne m.tre de mat. a Paris 1771 ; par P. Santini. – [Ca. 1:620000]. – A Venise : chez M. Remondini, 1777. – 1 Karte : Kupferdruck ; 56 x 41 cm. – (Atlas universel / P. Santini, G. A. Remondini ; Vol. 1, Karte 23)
Blattnummer unten rechts: "P. I. 23". Ursprungswerk: Neuauflage des "Atlas universel" von P. Santini (Venedig, 1776) durch G. A. Remondini (Venedig, 1784). Koloriert **Ryh 2806 : 27**

4058 Li governi del Delfinato e di Provenza la contea Venaissin ed il princip.to d'Orange : di nuova projezione : con privilegio dell'eccmo. senato / G. Zuliani inc ; G. Pitteri scr. – [Ca. 1:960000]. – Venezia : presso Antonio Zatta, 1777. – 1 Karte : Kupferdruck ; 40 x 30 cm. – (Atlante novissimo)
Titelkartusche oben rechts, Massstabsleisten unten links. Numerierung oben rechts: C.XII. Ursprungswerk: Band 1 des "Atlante novissimo" von Antonio Zatta (Venezia, ca. 1788). Auf Papier aufgeklebt. Koloriert **Ryh 2806 : 28**

4059 Gouvernement du Dauphiné / gravé par P. F. Tardieu ; écrit par Herault. – [Ca. 1:630000]. – [Paris] : [Mentelle], [1782]. – 1 Karte : Kupferdruck ; 30 x 41 cm. – (Atlas nouveau / Edme Mentelle ; 46)
Titelfeld, Massstabsleisten und Erläuterungen oben rechts. Nullmeridiane: Ferro, Paris. Numerierung oben rechts: "No. 46". Vermutliches Ursprungswerk: "Atlas nouveau" von Edme Mentelle (Paris, 1782?) **Ryh 2806 : 29**

4060 Département de l'Isere : décrété le 3. février 1790 par l'assemblée nationale : divisé en 4 districts et 91. cantons / gravé par d'Houdan. – [Ca. 1:270000]. – A Paris : chez Dumez directeur de l'atlas national de France rue de la Harpe no. 26 ; et au dépôt de cet atlas placé au cabinet bibliographique rue de la Monnoye no. 5, 1790. – 1 Karte : Kupferdruck ; 52 x 50 cm. – (Atlas national de France ; No. 62)
Liste der districts und cantons links. Nullmeridiane: Ferro und Paris. Numerierung oben links ("No. 62") und oben rechts ("Rég. Est 6. 26"). Koloriert **Ryh 2806 : 31**

4061 Département de la Drome : décrété le 3. février 1790 par l'assemblée nationale : divisé en 6 districts et 62. cantons / gravé par d'Houdan. – [Ca. 1:270000]. – A Paris : chez Dumez directeur de l'atlas national de France rue de la Harpe no. 26 ; et au dépôt de cet atlas placé au cabinet bibliographique rue de la Monnoye no. 5,

1790. – 1 Karte : Kupferdruck ; 63 x 41 cm. – (Atlas national de France ; No. 77)

Liste der districts und cantons links. Nullmeridiane: Ferro und Paris. Numerierung oben links ("No. 77") und oben rechts ("Rég. Sud-Est 3. 32"). Koloriert **Ryh 2806 : 32**

4062 Département des Hautes Alpes : décrété le 3. février 1790 par l'assemblée nationale : divisé en 4 districts et en 39. cantons / gravé par Dhoudan. – [Ca. 1:270000]. – A Paris : chez Dumez directeur de l'atlas national de France rue de la Harpe no. 26 ; et au dépôt du d.t atlas placé au cabinet bibliographique rue de la Monnoye no. 5, 1790. – 1 Karte : Kupferdruck ; 48 x 52 cm. – (Atlas national de France ; No. 75)
Liste der districts und cantons links. Nullmeridiane: Ferro und Paris. Numerierung oben links ("No. 75") und oben rechts ("Region Sud-Est 4. 33"). Koloriert **Ryh 2806 : 33**

4063 Dauphiné, divisé en trois départemens : suivant le décret de l'assemblée nationale, sanctionné par le roi : avec toutes les routes, et les distances en lieuës d'usage dans ces pays. – [Ca. 1:790000]. – A Paris : chez le Sr. Desnos ing. géog. ruë St. Jacques au globe, 1790. – 1 Karte : Kupferdruck ; 22 x 34 cm, Bildgrösse 31 x 42 cm. – (Atlas national et général de la France en 20 cartes ; Pl. 16)
Titelvariante neben Titelkartusche oben rechts: "Départemens de l'Isere, de la Drome et des Hautes Alpes". Zweiter Verlagsvermerk unten: "... chez Desnos, ing. géograp. et libraire de Sa Majesté le roi de Danemark, rue S. Jacques, no. 254, ...". Numerierung oben rechts: Pl. 16. Ursprungswerk: "Atlas national et général de la France en 20 cartes" bei L.-C. Desnos (Paris, 1790). Rahmen mit separater Platte gedruckt. Koloriert **Ryh 2806 : 34**

4064 Haut et Bas Dauphiné, dans lesquels en conservant les anciennes dénominations et divisions en trois départemens et en districts, avec les routes : départemens I. des Hautes Alpes, II. de l'Isere, III. de la Drome. – [Ca. 1:420000]. – A Paris : par C. F. Delamarche géogr. rue du Foin St. Jacques, 1792. – 1 Karte : Kupferdruck ; 49 x 53 cm
Nullmeridiane: Ferro, Paris. Koloriert **Ryh 2806 : 35**

4065 Carte des départements des Hautes Alpes de l'Isere, [et] de la Drome : avec la configuration des montagnes et la détermination des plus élevées, en toises, au desous du niveau de la mer : divisés par districts et cantons / par le citoyen Louis Capitaine associé et premier ingenieur de la carte générale de la République française. – [Ca. 1:180000]. – [Paris] : [s.n.], [um 1790]. – 1 Karte auf 4 Blättern : Kupferdruck ; 116 x 101 cm
Titel, Erläuterungen und Massstabsleisten oben rechts, Liste mit Koordinaten und Berghöhen unten rechts. Blätter jeweils oben links oder rechts numeriert. Koloriert **Ryh 2806 : 36–39**

No. 1. – [um 1790]. – 1 Blatt. **Ryh 2806 : 36**

No. 2. – [um 1790]. – 1 Blatt. **Ryh 2806 : 37**

No. 3. – [um 1790]. – 1 Blatt. **Ryh 2806 : 38**

Unterer Teil angeklebt

No. 4. – [um 1790]. – 1 Blatt. **Ryh 2806 : 39**

Unterer Teil angeklebt

4066 Le Valentinois, le Diois et les baron[n]ies, dans le Dauphiné; le comtat Venaissin et la principauté d'Orange :

avec privilege du roy / [Alexis-Hubert Jaillot]. – [Ca. 1:250000]. – A Paris : chez l'auteur joignant les grands Augustins aux deux globes, [1706]. – 1 Karte : Kupferdruck ; 61 x 44 cm. – (Les estats de Savoye et de Piemont ; 4)

Titel oberhalb Karte, Massstabsleiste oben rechts. Numerierung oben links: "4". Ursprungswerk: "Les estats de Savoye et de Piemont" von Alexis-Hubert Jaillot (Paris, um 1700). Koloriert
Ryh 2806 : 61

4067 Le Valentinois, le Diois et les baron[n]ies, dans le Dauphiné; le comtat Venaiscin et la principauté d'Orange. – [Ca. 1:250000]. – A Amsterdam : chez J. Cövens et C. Mortier geographes, [zwischen 1721 und 1778]. – 1 Karte : Kupferdruck ; 61 x 46 cm. – (Theatre de la guerre en Savoye et en Piemont ; 6)

Titel oberhalb Karte, Massstabsleiste oben rechts. Numerierung oben links: "6. partie contient ...". Ursprungswerk: "Theatre de la guerre en Savoye et en Piemont" par Jean Cövens et Corneille Mortier (Amsterdam, zwischen 1721 und 1778). Koloriert. Unterer Teil angeklebt
Ryh 2806 : 62

4068 Partie du Briançonnois, du Graisivaudan, du Gapençois et l'Ambrunois dans le Dauphiné : avec privilege de Sa Majesté : dediée au roy / par son treshumble, tres obeissant, tres fidele sujet et serviteur H. Jaillot geographe de Sa Majesté. – [Ca. 1:250000]. – A Paris : chez le Sr. Jaillot geographe du roy joignant les grands Augustins aux deux globes, 1706w. – 1 Karte : Kupferdruck ; 61 x 45 cm. – (Les estats de Savoye et de Piemont ; 5)

Titel oberhalb Karte, Massstabsleisten unten links. Numerierung oben links: "5". Ursprungswerk: "Les estats de Savoye et de Piemont" von Alexis-Hubert Jaillot (Paris, um 1700). Koloriert
Ryh 2806 : 63

4069 Le Briançonnois, l'Ambrunois, et le vicariat de Barcelonette [et]c. – [Ca. 1:250000]. – A Amsterdam : chez J. Cövens et C. Mortier, [zwischen 1721 und 1778]. – 1 Karte : Kupferdruck ; 61 x 47 cm. – (Theatre de la guerre en Savoye et en Piemont ; 4)

Titel oberhalb Karte. Numerierung oben links: "4. partie contient ...". Ursprungswerk: "Theatre de la guerre en Savoye et en Piemont" par Jean Cövens et Corneille Mortier (Amsterdam, zwischen 1721 und 1778). Koloriert. Unterer Teil der Karte angeklebt
Ryh 2806 : 64

4070 Carte du diocese de Grenoble : divisée en ses quatre archipretré : dressée sur plusieurs cartes levées sur les lieux et assujetie aux dernieres observations astronomiques de Mess.rs de l'academie royale des sciences : avec privilege du roy / par Mr. de Beaurain geographe ord.re du roy ; Desbruslins sculptit. – [Ca. 1:200000]. – A Paris : chés l'auteur quay des Augustins près la rue Gilles-le-Cœur, 1741. – 1 Karte : Kupferdruck ; 50 x 49 cm, Blattgröße 53 x 67 cm

Widmung in der Titeltartusche: "Dedié à Monseigneur Jean de Caulet évêque et prince de Grenoble par son très humble et très obeissant serviteur de Beaurain". Liste der eingetragenen Orte links und rechts, Legende unten rechts. Koloriert
Ryh 2806 : 65

4071 [Gouvernement de Vienne.] Governeme[n]t de Vienne. – [Ca. 1:340000]. – [Paris] : [Sebastian

Cramoisy], [1638]. – 1 Karte : Kupferdruck ; 11 x 15 cm. – (Plans et profils des principales villes de la province de Dauphiné ; 7) (Les plans et profils de toutes les principales villes et lieux considerables de France ; [2], 7)

Titelfeld und Massstabsleiste oben links. Süden oben. Numerierung oben rechts: 7. Ursprungswerk: 2. Teil der "Plans et profils de toutes les principales villes et lieux considerables de France" von Christophe Tassin (Paris, 1638). Auf Papier aufgeklebt
Ryh 2806 : 69 A

4072 [Gouvernement de Valance.] Governeme[n]t de Valance. – [Ca. 1:210000]. – [Paris] : [Sebastian Cramoisy], [1638]. – 1 Karte : Kupferdruck ; 11 x 15 cm. – (Plans et profils des principales villes de la province de Dauphiné ; 9) (Les plans et profils de toutes les principales villes et lieux considerables de France ; [2], 9)

Titelfeld oben rechts, Massstabsleiste oben Mitte. Süden oben. Numerierung oben rechts: 9. Ursprungswerk: 2. Teil der "Plans et profils de toutes les principales villes et lieux considerables de France" von Christophe Tassin (Paris, 1638). Auf Papier aufgeklebt
Ryh 2806 : 69 B

4073 [Gouvernement de Grenoble.] Governeme[n]t de Grenoble. – [Ca. 1:270000]. – [Paris] : [Sebastian Cramoisy], [1638]. – 1 Karte : Kupferdruck ; 11 x 15 cm. – (Plans et profils des principales villes de la province de Dauphiné ; 13) (Les plans et profils de toutes les principales villes et lieux considerables de France ; [2], 13)

Titelfeld und Massstabsleiste oben rechts. Süden oben. Numerierung oben rechts: 13. Ursprungswerk: 2. Teil der "Plans et profils de toutes les principales villes et lieux considerables de France" von Christophe Tassin (Paris, 1638). Auf Papier aufgeklebt
Ryh 2806 : 69 C

4074 [Gouvernement d'Embrun.] Governeme[n]t d'Embrun. – [Ca. 1:260000]. – [Paris] : [Sebastian Cramoisy], [1638]. – 1 Karte : Kupferdruck ; 11 x 15 cm. – (Plans et profils des principales villes de la province de Dauphiné ; 15) (Les plans et profils de toutes les principales villes et lieux considerables de France ; [2], 15)

Titelfeld und Massstabsleiste oben links. Süden oben. Numerierung oben rechts: 15. Ursprungswerk: 2. Teil der "Plans et profils de toutes les principales villes et lieux considerables de France" von Christophe Tassin (Paris, 1638). Auf Papier aufgeklebt
Ryh 2806 : 69 D

4075 Gouvernement de Quirieu. – [Ca. 1:250000]. – [Paris] : [Sebastian Cramoisy], [1638]. – 1 Karte : Kupferdruck ; 11 x 15 cm. – (Plans et profils des principales villes de la province de Dauphiné ; 21) (Les plans et profils de toutes les principales villes et lieux considerables de France ; [2], 21)

Titelfeld und Massstabsleiste unten links. Süden oben. Numerierung oben rechts: 21. Ursprungswerk: 2. Teil der "Plans et profils de toutes les principales villes et lieux considerables de France" von Christophe Tassin (Paris, 1638). Auf Papier aufgeklebt
Ryh 2806 : 70 A

4076 [Gouvernement de Gap et Puymore.] Governeme[n]t de Gap et Puymore. – [Ca. 1:200000]. – [Paris] : [Sebastian Cramoisy], [1638]. – 1 Karte : Kupferdruck ; 11 x 15 cm. – (Plans et profils des principales villes de la province de Dauphiné ; 18) (Les plans et profils de toutes les principales villes et lieux considerables de France ; [2], 18)

Titelfeld und Massstabsleiste oben rechts. Süden oben. Numerierung oben rechts: 18. Ursprungswerk: 2. Teil der "Plans et profils de toutes les principales villes et lieux considerables de France" von Christophe Tassin (Paris, 1638). Auf Papier aufgeklebt

Ryh 2806 : 70 B

4077 [Gouvernement de Montmelian, fort de Barraux et chateau de Miolans.] Gouvernement de Mo[n]tmelia[n], fort de Barraux [et] cha[tea]u de Miolans. – [Ca. 1:290000]. – [Paris] : [Sebastian Cramoisy], [1638]. – 1 Karte : Kupferdruck ; 11 x 15 cm. – (Plans et profils des principales villes de la province de Dauphiné ; 28) (Les plans et profils de toutes les principales villes et lieux considerables de France ; [2], 28)

Titelfeld oben links, Massstabsleiste unten Mitte. Süden oben. Numerierung oben rechts: 28. Ursprungswerk: 2. Teil der "Plans et profils de toutes les principales villes et lieux considerables de France" von Christophe Tassin (Paris, 1638). Auf Papier aufgeklebt

Ryh 2806 : 70 C

4078 [Gouvernement de Montelimar.] Gouvernement de Monteli[m]ar. – [Ca. 1:300000]. – [Paris] : [Sebastian Cramoisy], [1638]. – 1 Karte : Kupferdruck ; 11 x 15 cm. – (Plans et profils des principales villes de la province de Dauphiné ; 11) (Les plans et profils de toutes les principales villes et lieux considerables de France ; [2], 11)

Titelfeld und Massstabsleiste unten rechts. Süden oben. Numerierung oben rechts: 11. Ursprungswerk: 2. Teil der "Plans et profils de toutes les principales villes et lieux considerables de France" von Christophe Tassin (Paris, 1638). Auf Papier aufgeklebt

Ryh 2806 : 70 D

4079 Le gouvernement general dv Dauphiné, et des pays circomvoisins ou sont la Savoye, la Bresses. – [Ca. 1:1200000]. – [Frankfurt a. Main] : [Caspar Merian], [erstmal 1661]. – 1 Karte : Kupferdruck ; 25 x 31 cm. – (Topographia Galliae ...)

Titelkartusche oben rechts, Massstabsleisten oben links. Ursprungswerk: "Topographia Galliae" von Caspar Merian (Frankfurt, 1655–1661), Band 13

Ryh 2806 : 71

4080 Département de l'Isere : décrété le 3. février 1790 par l'assemblée nationale : divisé en 4 districts et 91. cantons / gravé par d'Houdan. – [Ca. 1:270000]. – A Paris : chez Dumez directeur de l'atlas national de France rue de la Harpe no. 26 ; et au depôt de cet atlas placé au cabinet bibliographique rue de la Monnoye no. 5, 1790. – 1 Karte : Kupferdruck ; 52 x 50 cm. – (Atlas national de France ; No. 62)

Liste der districts und cantons links. Nullmeridiane: Ferro und Paris. Numerierung oben links ("No. 62") und oben rechts ("Rég. Est 6. 26"). Koloriert

Ryh 2806 : 72

6.5.7 Provence • Provence

4081 Provence, Avignon, Nice : nach der alten Verfassung. – [Versch. Orte], 1573–1800. – 40 Kt. (in Sammelband) ; 54 cm

Systematische Gliederung nach Ryhiner: Kap. 6 (Gallia), Sektion 5 (Gallia meridionalis pars orientalis olim regnum Arelatense), Bd. 7

Ryh 2807

4082 Galliae Narbonensis ora marittima recenter descripta. – [Ca. 1:700000]. – [Antwerpen] : [s.n.], [erschienen 1573]. – 1 Karte : Kupferdruck ; 29 x 21 cm. – (Theatrum oder Schawplatz des Erdbodems ; [12], 1)

Titelkartusche oben links. Kartenrückseite: Deutscher Text ("Languedoc vnd Prouentz.") und Numerierung ("12", unten). Westen oben. Ursprungswerk: "Theatrum oder Schawplatz des Erdbodems" von Abraham Ortelius (Antwerpen, 1573). Koloriert. Ursprünglich zusammen mit der Karte "Sabadiae, et Burgundiae comitatus descriptio" auf einem Blatt

Ryh 2807 : 0

4083 Comté, et gouvernement de Provence : aveq les pays circonvoisins co.tat Venaiscin, prin.te d'Orange, co.tat de Nice, [et]c. – [Ca. 1:1100000]. – [Frankfurt a. Main] : [Caspar Merian], [erstmal 1661]. – 1 Karte :

Kupferdruck ; 23 x 35 cm. – (Topographia Galliae ...)

Titelkartusche und Massstabsleisten unten rechts. Ursprungswerk: "Topographia Galliae" von Caspar Merian (Frankfurt, 1655–1661), Band 12

Ryh 2807 : 0 A

4084 [Provincia Galliae.] Provincia Gall[iae] = La Prouence Galliae. – [Ca. 1:1300000]. – [Köln] : [Lambert Andreae], [1595]. – 1 Karte : Kupferdruck ; 15 x 21 cm. – (Hispania, Francia, Avstrasia et Helvetia)

Titelkartusche unten links, Massstabsleiste oben Mitte. Text auf der Rückseite. Ursprungswerk: Hispania, Francia, Avstrasia et Helvetia / von Johannes Metellus (Köln : Lambert Andreae, 1595)

Ryh 2807 : 1 A

4085 Provincia = La Provence. – [Ca. 1:1400000]. – [Amsterdam] : [Cloppenburgh], [1630]. – 1 Karte :

Kupferdruck ; 17 x 24 cm. – (Gerardi Mercatoris atlas sive cosmographicae meditationes de fabrica mundi et fabricati figura ; 215)

Titelkartusche oben links, Massstabskartusche unten links. Seitennumerierung oben rechts ("215"), Kapitelüberschrift oben Mitte ("La Provence."). Ursprungswerk: "Gerardi Mercatoris atlas sive cosmographicae meditationes de fabrica mundi et fabricati figura" (Amsterdam : Cloppenburgh, 1630). Grenzen koloriert

Ryh 2807 : 1 B

4086 Provinciae, regionis Galliae, vera exactissima[ue] descriptio = Provence / Petro Ioanne Bompario auctore ; Baptista Doetecomius sculp. – [Ca. 1:780000]. – [Amsterdam] : [Jodocus Hondius], [1606]. – 1 Karte : Kupferdruck ; 34 x 49 cm. – (Gerardi Mercatoris atlas sive cosmographicae meditationes de fabrica mvndi et fabricati figvra)

Lateinischer Text auf der Kartenrückseite ("Provincia La Provence."). Titelkartusche oben links, Massstabskartusche unten rechts. Seitennumerierung (Rückseite): "139", "140" (oben), "Hhh" (unten). Ursprungswerk: "Gerardi Mercatoris atlas sive cosmographicae meditationes de fabrica mvndi et fabricati figvra" hrsg. von J. Hondius (Amsterdam, 1606)

Ryh 2807 : 2

4087 Provinciae, regionis Galliae, vera exactissima[ue] descriptio = Provence / Petro Ioanne Bompario auctore ; Baptista Doetecomius sculp. – [Ca. 1:780000]. – [Amsterdam] : [Henricus Hondius], [1630]. – 1 Karte : Kupferdruck ; 34 x 49 cm. – (Gerardi Mercatoris atlas sive cosmographicae meditationes de fabrica mundi et fabricati figura)

Ursprungswerk: "Gerardi Mercatoris atlas sive cosmographicae meditationes de fabrica mundi et fabricati figura" hrsg. von H. Hondius (Amsterdam, 1630). Koloriert. Auf Papier aufgeklebt

Ryh 2807 : 3

4088 Provincia = La Provence. – [Ca. 1:670000]. – Amstelodami [Amsterdam] : excusum apud Iudocum et Henricum Hondium, anno domini 1621. – 1 Karte : Kupferdruck ; 36 x 48 cm. – (Atlas ou representation du monde universel, et des parties d'icelui)

Titelkartusche oben links, Massstabskartusche unten links. Französischer Text auf der Kartenrückseite ("La Provence."). Seitennumerierung (Rückseite): "269" (oben), "Yyy" (unten). Ursprungswerk: "Atlas ou representation du monde universel, et des parties d'icelui" von G. Mercator und J. Hondius (Amsterdam : H. Hondius, 1633). Koloriert

Ryh 2807 : 4

4089 Provincia = Provence / auctore Petro Joanne Bompario. – [Ca. 1:780000]. – Amsterdami : apud Guiljelmum Iansonium et Johannem Blaeu, [1642 oder 1643]. – 1 Karte : Kupferdruck ; 37 x 52 cm. – (Novvs Atlas, das ist Welt-beschreibung. Ander Theil) Deutscher Text ("Provinz.") auf der Rückseite. Titelkartusche und Wappen oben links, Massstabskartusche unten rechts. Seitennumerierung (Rückseite): "51" (oben), "Frankreich." und "Ccc" (unten). Ursprungswerk: 2. Teil des "Novus Atlas" hrsg. von Joan und Cornelius Blaeu (Deutsche Ausgabe. – Amsterdam, 1642/43). Koloriert

Ryh 2807 : 5

4090 Comté et gouvernement de Provence / par Mr. Samson geographe du roy. – [Ca. 1:560000]. – [Amsterdam] : [Joannes Janssonius], [um 1680]. – 1 Karte : Kupferdruck ; 41 x 53 cm. – (Joannis Janssonii novus atlas)

Titelkartusche unten rechts, Massstabskartusche unten links. Ursprungswerk: "Joannis Janssonii novus atlas", Bd. 2 (Amsterdam, erschienen um 1680). Koloriert

Ryh 2807 : 7

4091 Comté, et gouvernement de Provence : avecq les pays circonvoisins co.tat Venaiscin, prin.té d'Orange, co.tat de Nice, [et]c. : avecq privilege pour vingt ans / par le Sr. Sanson d'Abbeuille geographe ordinaire du roy ; R. Cordier Abbav sculp. – [Ca. 1:870000]. – A Paris : chez l'auteur, 1667. – 1 Karte : Kupferdruck ; 30 x 45 cm Koloriert

Ryh 2807 : 8

4092 Provincia supremarum Galliae praefectarum una, vulgariter gouvernement de Provence, in qua alienæ ditionis ad pontifices romanos spectans comitatus Avenioniensis: et intra ejus limites, sui olim juris principatus Arausiacus / typis Gerardi Valk. – [Ca. 1:460000]. – [Amsterdam] : [Gerard Valck], [zwischen 1670 und 1690]. – 1 Karte : Kupferdruck ; 48 x 58 cm Titel- und Massstabskartusche unten links. Koloriert

Ryh 2807 : 9

4093 Comté et gouvernement general de Provence : divisé en ses senechausses et viguerie : avec les terres adjacentes scavoir la principauté d'Orange, le comtat Venaisin etc. : avec privilege de nos tres puissans seigneurs les etats d'Hollande et de Westfrise / dressez sur le memoires les plus nouveaux par F. de Witt. – [Ca. 1:480000]. – A Amsterdam : F. de Witt, [nach 1688]. – 1 Karte : Kupferdruck ; 47 x 58 cm

Titel- und Massstabskartusche unten links, Legende unten rechts. Handschriftliche Numerierung oben rechts: 23. Koloriert

Ryh 2807 : 10

4094 Comté et gouvernement general de Provence : divisé en ses senechausses et viguerie : avec les terres adjacentes scavoir la principauté d'Orange, le comtat Venaisin etc. : avec privilege de nos tres puissans seigneurs les etats d'Hollande et de Westfrise / dressez sur le memoires les plus nouveaux a Amsterdam par F. de Witt. – [Ca. 1:480000]. – A Amsterdam : chez J. Covens et C. Mortier, [zwischen 1721 und 1778]. – 1 Karte : Kupferdruck ; 47 x 58 cm

Titel- und Massstabskartusche unten links, Legende unten rechts. Koloriert

Ryh 2807 : 11

4095 Le gouvernement general de Provence : divisé en ses vigueries, et terres adjacentes / dressé sur les memoires les plus nouveaux, par le Sr. Sanson, geographe ordinaire du roy. – [Ca. 1:330000]. – A Paris : chez H. Iaillot joignant les grands Augustins aux deux globes, 1692. – 1 Karte auf 2 Blättern : Kupferdruck ; 54 x 83 cm Widmung in Titelkartusche unten rechts: "Presenté a Monseigneur le marquis de Seignelay et Lonré, baron de Sceaux ... par son tres-humble et tres-obeissant serviteur Hubert Iaillot". Identischer Titel oberhalb Karte. Koloriert

Ryh 2807 : 13

4096 Le gouvernement general de Provence : divisé en ses vigueries, et terres adjacentes / dressé sur les memoires les plus nouveaux, par le Sr. Sanson, geographe ordinaire du roy. – [Ca. 1:330000]. – [Amsterdam] : [J. Covens und C. Mortier], [zwischen 1721 und 1778]. – 1 Karte auf 2 Blättern : Kupferdruck ; 54 x 83 cm Widmung in Titelkartusche unten rechts: "Presenté a Monseigneur le marquis de Seignelay et Lonré, baron de Sceaux ... par son tres-humble et tres-obeissant serviteur Hubert Iaillot". Titelkartusche unten rechts, Massstabskartusche unten links, identischer Titel oberhalb Karte. Alter Verlagsvermerk unten links: A Paris : chez H. Iaillot joignant les grands Augustins aux deux globes. Koloriert. Handschriftlicher Vermerk auf der Kartenrückseite: "Provence par Sanson nachgestochen von Covens Mortier"

Ryh 2807 : 14

4097 La Provence : divisée en ses vigueries et terres adjacentes : sur les memoires les plus nouveaux : avec privilège du roy : dediée a Monseigneur le marquis de Seignelay et Lonré, baron de Sceaux ... / par son tres-humble et tres-obeissant serviteur Hubert Iaillot, geographe ordinaire du roy ; S[imonneau] f. – [Ca. 1:400000]. – A Paris : [Alexis-Hubert Jaillot] joignant les grands Augustins aux deux globes, 1707. – 1 Karte : Kupferdruck ; 45 x 63 cm Koloriert

Ryh 2807 : 16

4098 Le comté et gouvernement de Provence : divisée en ses vigueries et terres / par Mr. Sanson. – [Ca. 1:410000]. – A Amsterdam : chez Jean Còvens et Corneille Mortier, [zwischen 1721 und 1778]. – 1 Karte : Kupferdruck ; 44 x 55 cm
Titelkartusche unten links, Massstabskartusche unten rechts, zweiter Titel oberhalb Karte. Koloriert **Ryh 2807 : 17**

4099 Le comte et gouvernement de Provence avec les terres adjacentes; : divisé en senechaussées, et en vigueries : selon les memoires de Honore Bouche, Robert de Briançon, Petré, et de plusieurs autres auteurs : avec privi. du roy / par le Sr. Tillemon. – [Ca. 1:420000]. – A Paris : chez I. B. Nolin ... apresent rüe Saint Iacques, 1742. – 1 Karte : Kupferdruck ; 44 x 60 cm
Nebenkarte unten links: "Les embouchures du Rhosne" (11 x 12 cm). Titelkartusche mit Massstabsleisten und Widmung ("Dedié et presenté a Louis le Grand roy de France et de Navarre par ... I. B. Nolin") unten rechts. Koloriert **Ryh 2807 : 19**

4100 Le comté de Provence, : divisée sur les meilleurs memoires : avec privilege du roy / par N. de Fer geographe de Sa Majesté catolique et de Monseigneur le Dauphin ; P. Starck-man sc. – [Ca. 1:490000]. – A Paris : chez G. Danet gendre de l'auteur sur le Pont N. Dame a la sphere royale, 1708. – 1 Karte : Kupferdruck ; 43 x 56 cm
Widmung oben rechts: "Avis. L'auteur de cette carte en a donne au public du Languedoc du Dauphine et du Piemont tres particulieres". Koloriert **Ryh 2807 : 20**

4101 Carte de Provence et des terres adjacentes : avec privilege octobre 1715 / par Guillau.me DellIsle de l'Acade.mie r.le des sciences ; Derozier sc. – [Ca. 1:420000]. – A Paris : chez l'auteur sur le quay de l'Horloge, 1715. – 1 Karte : Kupferdruck ; 44 x 58 cm
Titel oberhalb Karte, Legende oben links. Koloriert **Ryh 2807 : 21**

4102 Carte de Provence et des terres adjacentes : publiée avec privilège du roi 1780 : corrigée et augmentée en septembre 1770 / par Guillau.me Del'Isle premier géog. du roy de l'Acade.mie r.le des sciences ; Ph. Buache p. g. d. r. d. l'a. r. d. s. gendre de l'auteur. – [Ca. 1:420000]. – A Paris : chez Dezauche graveur ... rue des Noyers, 1780. – 1 Karte : Kupferdruck ; 45 x 58 cm
Koloriert **Ryh 2807 : 22**

4103 Carte de Provence et des terres adjacentes / par Guillaume de l'Isle de l'Academie royale des sciences, a Paris. – [Ca. 1:420000]. – A Amsterdam : chez Jean Còvens et Corneille Mortier géographes, [zwischen 1721 und 1778]. – 1 Karte : Kupferdruck ; 44 x 57 cm
Titel oberhalb Karte, Legende und Massstabsleisten oben links. Koloriert **Ryh 2807 : 23**

4104 Provincia indigenis dicta la Provence : divisa in omnes suos vicariatus seu præfecturas et terras adjacentes eidem subjectas / excudente Io. Baptista Homanno. – [Ca. 1:410000]. – Norimbergæ [Nürnberg] : [Johann Baptist Homann], [zwischen 1702 und 1715]. – 1 Karte : Kupferdruck ; 47 x 55 cm

Nebenkarte unten rechts: "Rade de Toulon" (15 x 17 cm).
Titelkartusche unten links, Massstabsleisten unten Mitte. Koloriert.
Auf Papier aufgeklebt **Ryh 2807 : 24**

4105 Provincia gallis la Provence dicta : determinata in omnes suas præfecturas cum terris confinibus et alluentib. maris Mediterranei partibus : cum gratia et privil. s. r. i. vicariat., in partib. Rheni, Sveviæ, et juris Franconici / cura et cælo Matthæi Seutteri, s. c. m. geogr. Augustani ; Jottf. Rogg. inv. et delin. – [Ca. 1:410000]. – [Augsburg] : [Matthäus Seutter], [zwischen 1740 und 1760]. – 1 Karte : Kupferdruck ; 48 x 56 cm
Titelkartusche unten links, Massstabskartusche unten rechts. Koloriert **Ryh 2807 : 25**

4106 Præfectura generalis [et] comitatus Provinciae : una cum terris adjacentibus in suas dioceses [et] præturas subdivisus = Le comté et gouvernement de Provence / ad prototypum del'Islianum excusus studio Homannianorum heredum. – [Ca. 1:420000]. – [Nürnberg] : [Homännische Erben], [nach 1730]. – 1 Karte : Kupferdruck ; 46 x 57 cm
Legenden- und Massstabskartusche oben links, Titelkartusche (lateinisch) unten links, französischer Titel oben. Nullmeridian: Ferro. Koloriert **Ryh 2807 : 26**

4107 La Provence suivant les nouvelles observations : a. p. / par le Sr. le Rouge ingen. geog. du roy. – [Ca. 1:390000]. – A Paris : [Georges Louis Le Rouge] rue des Augustins, 1747. – 1 Karte : Kupferdruck ; 48 x 55 cm
Koloriert **Ryh 2807 : 27**

4108 Carte de la Provence : divisée par ses vigueries et baillages : dedié et presenté a Messire Bertrand René Pallu ... : avec privilege du roy / par son tres humble et obeissant serviteur Bailleul le jeune. – [Ca. 1:410000]. – A Lyon : chez Daudet rue Merciere, [zwischen 1740 und 1770]. – 1 Karte : Kupferdruck ; 48 x 64 cm
Titelkartusche oben rechts, Massstabskartusche oben Mitte, Wappen links und rechts. Koloriert **Ryh 2807 : 28**

4109 Gouvernement général de Provence : divisé en ses vigueries, avec les pays circonvoisins, le comtat Vénaisin, la principauté d'Orange, et les terres adjacentes : avec privilège / par le Sr. Robert de Vaugondy fils géographe ord. du roy. – [Ca. 1:480000]. – [Paris] : [s.n.], 1754. – 1 Karte : Kupferdruck ; 47 x 52 cm. – (Atlas universel / G. und D. Robert de Vaugondy)
Ursprungswerk: "Atlas universel" von G. und D. Robert de Vaugondy (Paris, erschienen 1757/58). Titel auf der Kartenrückseite: "Provence". Koloriert **Ryh 2807 : 29**

4110 Carte de la Provence, du comtat Vénaisin et de la principauté d'Orange : dressée d'après les observations les plus exactes / par C. F. Delamarche, géographe ; [Stecher:] DelaHaye fils. – [Ca. 1:410000]. – A Paris : chez l'auteur rue du Foin St. Jacques au collège M.tre Gervais, 1783. – 1 Karte : Kupferdruck ; 49 x 63 cm
Nullmeridiane: Ferro, Paris. Zum Teil koloriert **Ryh 2807 : 30**

4111 Carte de la Provence : dressée d'après des manuscrits de plusieurs ingénieurs de la province, par Mr. Jaillot, géographe ordinaire de Sa Majesté, terminée par L.

Denis, géographe et auteur du conducteur français : dédiée et présentée en 1781 a S. A. Monseigneur le prince de Marsan ... / par son très humble et très obéissant serviteur Basset ; gravé par Croisey. – [Ca. 1:280000]. – A Paris : chez Basset rüe St. Jacques au coin de celle des Mathurins à l'image S.te Gènevieve, 1781. – 1 Karte auf 2 Blättern : Kupferdruck ; 65 x 95 cm

Nullmeridian: Paris. Koloriert

Ryh 2807 : 31–32

1781. – 1 Blatt.

Ryh 2807 : 31

1781. – 1 Blatt.

Ryh 2807 : 32

4112 Gouvernement de Provence / gravé par P. F. Tardieu ; écrit par Dubuisson. – [Ca. 1:570000]. – [Paris] : [Mentelle], [1782]. – 1 Karte : Kupferdruck ; 30 x 41 cm. – (Atlas nouveau / Edme Mentelle ; 55)

Titel oben links, Massstabsleisten unten links. Nullmeridiane: Ferro, Paris. Numerierung oben rechts: "55". Ursprungswerk: "Atlas nouveau" von Edme Mentelle (Paris, 1782?). Koloriert

Ryh 2807 : 33

4113 La principavté d'Orange et comtat de Venaissin / Evert Sijmons z. Hamers veldt sculp. – [Ca. 1:270000]. – Amstelodami [Amsterdam] : Iudocus et Henricus Hondij, 1627. – 1 Karte : Kupferdruck ; 36 x 48 cm

Widmungskartusche oben rechts: "Illustrissimo principi domino Frederico Henrico dei gratia Arausionensium principi ...". Süden oben. Handschriftliche Numerierung: "Aaaaaa" (Rückseite, unten)

Ryh 2807 : 41

4114 La principavté d'Orange et comtat de Venaissin / Evert Sijmons z. Hamers veldt sculp. – [Ca. 1:270000]. – Amstelodami [Amsterdam] : ex. Ioannes Ianssonius, [um 1680]. – 1 Karte : Kupferdruck ; 36 x 48 cm. – (Joannis Janssonii novus atlas)

Widmungskartusche oben rechts: "Illustrissimo principi domino Frederico Henrico dei gratia Arausionensium principi ... Iudocus et Henricus Hondij". Titel- und Massstabskartusche unten links, Legende unten rechts. Süden oben. Ursprungswerk: "Joannis Janssonii novus atlas", Bd. 2 (Amsterdam, erschienen um 1680). Koloriert

Ryh 2807 : 42

4115 La principavté d'Orange et comtat de Venaissin / par Iaqués de Chieze Orangeois. – [Ca. 1:270000]. – [Amsterdam] : excudit Guiljelmus Ianssonius Cæsius, 1627. – 1 Karte : Kupferdruck ; 37 x 48 cm. – (Novvs Atlas, das ist Welt-beschreibung. Ander Theil)

Deutscher Text ("Das Fürstenthumb Oranien.") auf der Rückseite. Titel- und Massstabskartusche mit Legende unten links, Kartusche mit Wappen und Widmung ("A treshaut et puissant Seigneur Frederic Henry ... Iaqués de Chieze Orangeois D. D.") Mitte rechts. Süden oben. Seitennumerierung (Rückseite): "52" (oben), "Franckreich." und "Ddd" (unten). Ursprungswerk: 2. Teil des "Novus Atlas" hrsg. von Joan und Cornelius Blaeu (Deutsche Ausgabe. – Amsterdam, 1642/43). Koloriert

Ryh 2807 : 43

4116 Comté Venaissin, comprenant six diocèses, Avignon, Carpentras, Vaison, Cavaillon, Orange et St. Paul Trois-Châteaux : tiré de la carte que M. Danville a dressée sur les mémoires envoyez du pays en 1745, dont la planche est perduë et que Mlle. le Rouge fait renaitre suivant l'empressement du public. – [Ca. 1:220000]. – A Paris : chez le Sr. le Rouge quay St. Bernard au

Chantier de la Croix d'Or, 1768. – 1 Karte : Kupferdruck ; 44 x 31 cm

Titel und Erläuterungen oberhalb Karte, Massstabsleisten unten rechts. Koloriert

Ryh 2807 : 46

4117 Comtat d'Avignon et principauté d'Orange / gravé par P. F. Tardieu ; écrit par Dubuisson. – [Ca. 1:220000]. – [Paris] : [Mentelle], [1782]. – 1 Karte : Kupferdruck ; 30 x 41 cm. – (Atlas nouveau / Edme Mentelle ; 56)

Titel unten links, Massstabsleisten unten rechts. Nullmeridiane: Ferro, Paris. Numerierung oben rechts: "56". Ursprungswerk: "Atlas nouveau" von Edme Mentelle (Paris, 1782?). Koloriert

Ryh 2807 : 47

4118 Département du Gard : divisé en 8 districts et en 61 cantons / par L. Capitaine premier ingénieur de la carte de la France à l'observatoire à Paris. – [Ca. 1:350000]. – [Paris] : [s.n.], [um 1795]. – 1 Karte : Kupferdruck ; 34 x 41 cm. – (Atlas de la France)

Titel des Ursprungswerks und Widmung oben ("Atlas de la France dédié aux amis de la constitution"). Titel und Liste unten links.

Nullmeridiane: Paris, Ferro. Koloriert

Ryh 2807 : 48

4119 [Département de l'Hérault]. – [Ca. 1:560000]. – [S.l.] : [s.n.], [nach 1800]. – 1 Karte : Stahlstich ; 18 x 26 cm

Zum Teil koloriert. Rand mit (vermuteten) Kartuschen abgeschnitten

Ryh 2807 : 48 A

4120 [Südfrankreich]. – [Ca. 1:900000]. – [Paris] : [P. G. Chanlaire], [1807]. – 1 Karte : Kupferdruck ; 38 x 55 cm. – (Théâtre de la guerre actuelle, en Allemagne, en Pologne et en Turquie ; no. 23)

Numerierungen: "No. 23" (oben links), "16" (oben Mitte) und "29" (unten Mitte). Ursprungswerk: "Théâtre de la guerre actuelle, en Allemagne, en Pologne et en Turquie" von P. G. Chanlaire (Paris, 1807). Grenzen koloriert

Ryh 2807 : 49

4121 Gouvernement du Languedoc / gravé par P. F. Tardieu. – [Ca. 1:540000]. – [Paris] : [Mentelle], [1782]. – 1 Karte auf 4 Blättern : Kupferdruck ; 60 x 82 cm. – (Atlas nouveau / Edme Mentelle ; 52 [B])

Titel und Massstabsleisten unten rechts. Nullmeridiane: Ferro, Paris. Numerierung jeweils oben rechts (teilweise überklebt): "No. 52 N.O." (bzw. "N.E.", "S.O." und "S.E.") und oben links ("No. 75 Nord Ouest"). Ursprungswerk: "Atlas nouveau" von Edme Mentelle (Paris, 1782?). Koloriert

Ryh 2807 : 50

6.5.8 Provence: Départements • Provence: départements

4122 Provence, Avignon, Nice : nach der jetzigen Verfassung. – [Versch. Orte], 1638–1796. – 24 Kt. (in Sammelband) ; 54 cm

Systematische Gliederung nach Ryhiner: Kap. 6 (Gallia), Sektion 5 (Gallia meridionalis pars orientalis olim regnum Arelatense), Bd. 8

Ryh 2808

4123 Département des Basses Alpes : décrété le 7 fevrier 1790. par l'Assemblée Nationale : divisé en 5 districts et en 45 cantons / gravé par d'Houdan. – [Ca. 1:270000]. – A Paris : chez Dumez directeur de l'Atlas national de

France rue de la Harpe no. 26 : et au dépôt du dit atlas rue de la vieille Monnoye no. 5, 1790. – 1 Karte : Kupferdruck ; 48 x 52 cm. – (Atlas national de France ; No. 74)

Liste der districts und cantons links. Nullmeridiane: Ferro und Paris. Numerierung oben links ("No. 74.") und oben rechts ("Region Sud-Est 5.", "34"). Koloriert
Ryh 2808 : 1

4124 Département des Basses Alpes : divisé en 5 districts et en 45 cantons / par L. Capitaine premier ingénieur de la carte de la France à l'observatoire. – [Ca. 1:350000]. – A Paris : [s.n.], l'an 4.e de la liberté [1796]. – 1 Karte : Kupferdruck ; 34 x 41 cm. – (Atlas de la France)

Titel des Ursprungswerks oben ("Atlas de la France dédié aux amis de la constitution"). Titel und Liste oben links. Nullmeridiane: Paris, Ferro. Koloriert
Ryh 2808 : 1 A

4125 Département des Bouches du Rhône : décrété le 9. février 1790. par l'Assemblée Nationale : divisé en 6 districts et en 42. cantons / gravé par d'Houdan. – [Ca. 1:270000]. – A Paris : chez Dumez directeur de l'Atlas national de France rue de la Harpe no. 26 : et au dépôt de cet atlas placé au cabinet bibliographique rue de la Monnoye no. 5, 1790. – 1 Karte : Kupferdruck ; 49 x 53 cm. – (Atlas national de France ; No. 73)

Liste der districts und cantons links. Nullmeridiane: Ferro und Paris. Numerierung oben links ("No. 73.") und oben rechts ("Rég. Sud-Est 7.", "36"). Koloriert
Ryh 2808 : 2

4126 Département des Bouches du Rhône / dressé par H. Jaillot ingénieur géographe ; divisé en districts et cantons par C. J. Chaumier. – [Ca. 1:280000]. – Se vend a Paris : chez Basset rue St. Jacques ; a Marseille : chez Buisson m.d papetier, en 1793. – 1 Karte : Kupferdruck ; 66 x 48 cm

Nullmeridian: Paris. Koloriert

Ryh 2808 : 2 A

4127 Département du Var : décrété le 10. février 1790. par l'Assemblée Nationale : divisé en 9. districts et 80. cantons / gravé par d'Houdan. – [Ca. 1:270000]. – A Paris : chez Dumez directeur de l'Atlas national rue de la Harpe no. 26 : et au dépôt de cet atlas placé au cabinet bibliographique rue de la Monnoye no. 5, 1790. – 1 Karte : Kupferdruck ; 49 x 51 cm. – (Atlas national de France ; No. 71)

Liste der districts und cantons links. Nullmeridiane: Ferro und Paris. Numerierungen oben links ("No. 71.") und oben rechts ("Rég. Sud-Est 6.", "35."). Koloriert
Ryh 2808 : 3

4128 Provence, divisée en trois départemens : suivant le décret de l'Assemblée Nationale, sanctionné par le roi : avec le comtat Venaiscin et toutes les routes, avec les distances en lieues du pays. – [Ca. 1:700000]. – A Paris : chez le S. Desnos geogr. rue St. Jacques au globe, 1790. – 1 Karte : Kupferdruck ; 23 x 34 cm, Bildgröße 42 x 32 cm. – (Atlas national et général de la France en 20 cartes ; Pl. 17)

Titelvariante unten links: "Départemens des Bouches du Rhône, du Var et des Basses Alpes". Zweiter Verlagsvermerk unten: "... chez Desnos, ing. géograp. et libraire de Sa Majesté le roi de Danemark, rue S. Jacques, no. 254, ...". Numerierung oben rechts: Pl. 17. Ursprungswerk: "Atlas national et général de la France en 20 cartes"

bei L.-C. Desnos (Paris, 1790). Rahmen mit separater Platte gedruckt. Koloriert

Ryh 2808 : 4

4129 Département des Basses Alpes : divisé en 5 districts et en 45 cantons / par L. Capitaine premier ingénieur de la carte de la France à l'observatoire. – [Ca. 1:350000]. – A Paris : [s.n.], l'an 4.e de la liberté [1796]. – 1 Karte : Kupferdruck ; 34 x 41 cm. – (Atlas de la France)

Titel des Ursprungswerks oben ("Atlas de la France dédié aux amis de la constitution"). Titel und Liste oben links. Nullmeridiane: Paris, Ferro. Koloriert
Ryh 2808 : 5

4130 Département des Bouches du Rhône : divisé en 7 districts et en 53 cantons / [par L. Capitaine]. – [Ca. 1:350000]. – [Paris] : [s.n.], [zwischen 1790 und 1800]. – 1 Karte : Kupferdruck ; 34 x 40 cm. – (Atlas de la France) Titel des Ursprungswerks oben ("Atlas de la France dédié aux amis de la constitution"). Titel und Liste unten links. Nullmeridiane: Paris, Ferro. Koloriert
Ryh 2808 : 6

4131 Département du Var : divisé en 9 districts et en 80 cantons / par L. Capitaine premier ing.r de la carte générale de la France à l'observatoire à Paris. – [Ca. 1:350000]. – A Paris : [s.n.], l'an 3.e de la liberté [1795]. – 1 Karte : Kupferdruck ; 33 x 40 cm. – (Atlas de la France) Titel des Ursprungswerks und Widmung oben ("Atlas de la France dédié aux amis de la constitution"). Titel und Liste unten rechts. Nullmeridiane: Paris, Ferro. Koloriert
Ryh 2808 : 7

4132 Département des Bouches du Rhône / dressé par H. Jaillot ingénieur géographe ; divisé en districts et cantons par C. J. Chaumier. – [Ca. 1:280000]. – Se vend a Paris : chez Basset rue St. Jacques ; a Marseille : chez Buisson m.d papetier, en 1793. – 1 Karte : Kupferdruck ; 66 x 48 cm

Nullmeridian: Paris. Koloriert

Ryh 2808 : 8

4133 Terroir ville port et rade de Marseille et ses environs : ... dédié à Messieurs les maire, echevins, et assesseur / par leur tres obéissant serviteur Bresson fils. – [Ca. 1:890000]. – Se vend à Marseille : chez Jean Antoine Bresson près la Loge, en 1773. – 1 Karte : Kupferdruck ; 35 x 37 cm, Blattgröße 38 x 57 cm Titel, Wappen, Erläuterungen und Massstabsleisten links. Osten oben
Ryh 2808 : 47

4134 Plan des isles de S.te Marguerite [et] de St. Honore : ou l'on trouve celui de la décente bombardement [et] attaque que les troupes de l'impératrice [et] du roi de Sardagne commencèrent le 14 dec. 1746, [et] obligèrent la garnison à capituler le 16. – [Ca. 1:230000]. –

A Amsterdam : chez R. [et] I. Ottens, [zwischen 1746 und 1750]. – 1 Karte : Kupferdruck ; 25 x 38 cm

Titel und Erläuterungen unten rechts. Koloriert
Ryh 2808 : 48

4135 Carte de Prouence. – [Ca. 1:2000000]. – [Paris] : [Sebastian Cramoisy], [1638]. – 1 Karte : Kupferdruck ; 11 x 15 cm. – (Plans et profils des principales villes de la province de Provence ; 3) (Les plans et profils de toutes les principales villes et lieux considerables de France ; [3], 3)

Titel oben links, Massstabsleiste unten rechts. Numerierung oben rechts: 3. Ursprungswerk: 3. Teil der "Plans et profils de toutes les principales villes et lieux considerables de France" von Christophe Tassin (Paris, 1638). Auf Papier aufgeklebt **Ryh 2808 : 49 A**

4136 Gouvernement de Cisteron. – [Ca. 1:200000]. – [Paris] : [Sebastian Cramoisy], [1638]. – 1 Karte : Kupferdruck ; 11 x 15 cm. – (Plans et profils des principales villes de la province de Dauphiné ; 23) (Les plans et profils de toutes les principales villes et lieux considerables de France ; [2], 23)

Titelfeld oben links, Massstabsleiste unten Mitte. Osten oben. Numerierung oben rechts: 23. Ursprungswerk: 2. Teil der "Plans et profils de toutes les principales villes et lieux considerables de France" von Christophe Tassin (Paris, 1638). Auf Papier aufgeklebt **Ryh 2808 : 49 B**

4137 [Gouvernement d'Aix.] Governeme[n]t d'Aix. – [Ca. 1:350000]. – [Paris] : [Sebastian Cramoisy], [1638]. – 1 Karte : Kupferdruck ; 11 x 15 cm. – (Plans et profils des principales villes de la province de Provence ; 7) (Les plans et profils de toutes les principales villes et lieux considerables de France ; [3], 7)

Titel und Massstabsleiste oben rechts. Numerierung oben rechts: 7. Ursprungswerk: 3. Teil der "Plans et profils de toutes les principales villes et lieux considerables de France" von Christophe Tassin (Paris, 1638) **Ryh 2808 : 49 C**

4138 Principavté d'Oranges et comtat de Venaissin. – [Ca. 1:560000]. – [Paris] : [Sebastian Cramoisy], [1638]. – 1 Karte : Kupferdruck ; 11 x 15 cm. – (Principauté d'Oranges et comtat de Venaissin ; 2) (Les plans et profils de toutes les principales villes et lieux considerables de France ; [4], 2)

Titel rechts Mitte, Massstabsleiste unten links. Süden oben. Numerierung oben rechts: 2. Ursprungswerk: 4. Teil der "Plans et profils de toutes les principales villes et lieux considerables de France" von Christophe Tassin (Paris, 1638). Auf Papier aufgeklebt **Ryh 2808 : 49 D**

4139 Gouvernement d'Antibes. – [Ca. 1:450000]. – [Paris] : [Sebastian Cramoisy], [1638]. – 1 Karte : Kupferdruck ; 11 x 15 cm. – (Plans et profils des principales villes de la province de Provence ; 13) (Les plans et profils de toutes les principales villes et lieux considerables de France ; [3], 13)

Titel und Massstabsleiste oben rechts. Osten oben. Numerierung oben rechts: 13. Ursprungswerk: 3. Teil der "Plans et profils de toutes les principales villes et lieux considerables de France" von Christophe Tassin (Paris, 1638). Auf Papier aufgeklebt **Ryh 2808 : 49 E**

4140 Gouvernement de Marseille. – [Ca. 1:340000]. – [Paris] : [Sebastian Cramoisy], [1638]. – 1 Karte : Kupferdruck ; 11 x 15 cm. – (Plans et profils des principales villes de la province de Provence ; 4) (Les plans et profils de toutes les principales villes et lieux considerables de France ; [3], 4)

Titel und Massstabsleiste unten rechts. Nordosten oben. Numerierung oben rechts: 4. Ursprungswerk: 3. Teil der "Plans et profils de toutes les principales villes et lieux considerables de France" von Christophe Tassin (Paris, 1638). Auf Papier aufgeklebt **Ryh 2808 : 49 F**

4141 Canal de Martegues et mer de Berre. – [Ca. 1:340000]. – [Paris] : [Sebastian Cramoisy], [1638]. – 1 Karte : Kupferdruck ; 11 x 15 cm. – (Plans et profils des principales villes de la province de Provence ; 19) (Les plans et profils de toutes les principales villes et lieux considerables de France ; [3], 19)

Titel und Massstabsleiste unten links. Nordwesten oben. Numerierung oben rechts: 19. Ursprungswerk: 3. Teil der "Plans et profils de toutes les principales villes et lieux considerables de France" von Christophe Tassin (Paris, 1638). Auf Papier aufgeklebt **Ryh 2808 : 50 A**

4142 Le canal de Martegves, Férières, L'Isle, Io[n]quières [et] Tour de Bouc. – [Paris] : [Sebastian Cramoisy], [1638]. – 1 Vogelschaukarte : Kupferdruck ; 11 x 15 cm. – (Plans et profils des principales villes de la province de Provence ; 15) (Les plans et profils de toutes les principales villes et lieux considerables de France ; [3], 15)

Titel oben links. Numerierung oben rechts: 15. Ursprungswerk: 3. Teil der "Plans et profils de toutes les principales villes et lieux considerables de France" von Christophe Tassin (Paris, 1638). Auf Papier aufgeklebt **Ryh 2808 : 50 B**

4143 Gouvernement de Toulon Brigançon [et] Isles d'Hiéeres. – [Ca. 1:620000]. – [Paris] : [Sebastian Cramoisy], [1638]. – 1 Karte : Kupferdruck ; 11 x 15 cm. – (Plans et profils des principales villes de la province de Provence ; 9) (Les plans et profils de toutes les principales villes et lieux considerables de France ; [3], 9)

Titel unten rechts, Massstabsleiste unten Mitte. Numerierung oben rechts: 9. Ursprungswerk: 3. Teil der "Plans et profils de toutes les principales villes et lieux considerables de France" von Christophe Tassin (Paris, 1638). Auf Papier aufgeklebt **Ryh 2808 : 50 C**

4144 [Gouvernement de Saint Tropez.] Governeme[n]t de S[aint] Tropez. – [Ca. 1:320000]. – [Paris] : [Sebastian Cramoisy], [1638]. – 1 Karte : Kupferdruck ; 11 x 15 cm. – (Plans et profils des principales villes de la province de Provence ; 17) (Les plans et profils de toutes les principales villes et lieux considerables de France ; [3], 17)

Titel oben rechts, Massstabsleiste unten links. Numerierung oben rechts: 17. Ursprungswerk: 3. Teil der "Plans et profils de toutes les principales villes et lieux considerables de France" von Christophe Tassin (Paris, 1638). Auf Papier aufgeklebt **Ryh 2808 : 50 D**

4145 Govlphe de Grimaut. – [Ca. 1:750000]. – [Paris] : [Sebastian Cramoisy], [1638]. – 1 Vogelschaukarte : Kupferdruck ; 11 x 15 cm. – (Plans et profils des principales villes de la province de Provence ; 16) (Les plans et profils de toutes les principales villes et lieux considerables de France ; [3], 16)

Titel oben rechts. Numerierung oben rechts: 16. Ursprungswerk: 3. Teil der "Plans et profils de toutes les principales villes et lieux considerables de France" von Christophe Tassin (Paris, 1638). Auf Papier aufgeklebt **Ryh 2808 : 50 E**

4146 Table de Prouence. – [Paris] : [Sebastian Cramoisy], [1638]. – 1 Blatt : Kupferdruck ; 11 x 15 cm. – (Plans et profils des principales villes de la province de

Provence ; 2) (Les plans et profils de toutes les principales villes et lieux considerables de France ; [3], 2)

Titel oben Mitte. Numerierung oben rechts: 2. Inhaltsverzeichnis des 3. Teils der "Plans et profils de toutes les principales villes et lieux considerables de France" von Christophe Tassin (Paris, 1638). Auf Papier aufgeklebt
Ryh 2808 : 50 F

6.5.9 Südost-Frankreich (Pläne und Ansichten) • South-eastern France (plans and views)

4147 [Pläne und Ansichten (Frankreich, Südosten).] Pläne und Prospekte der südöstlichen Provinzen von Gallien. – [Versch. Orte], 1598–1792. – 69 Kt. (in Sammelband) ; 54 cm

Systematische Gliederung nach Ryhiner: Kap. 6 (Gallia), Sektion 5 (Gallia meridionalis pars orientalis olim regnum arelatense), Bd. 9
Ryh 2809

4148 *Lvgdvnvm vulgo Lion. Vienna vulgo Vienne de France / ex archetypo aliorum delineavit Georgius Houfnaglius.* – [Köln] : [s.n.], [1598]. – 2 Ansichten : Kupferdruck ; 37 x 46 cm. – (Civitates orbis terrarum ; Teil 5, 19)

Lateinischer Text auf der Kartenrückseite ("Lvgdvnvm."). Ursprungswerk: "Civitates orbis terrarum" von Georg Braun und Frans Hogenberg, fünfter Teil (Lateinische Ausgabe. – Köln, 1598). Handschriftliche Numerierung (Rückseite): "19" **Ryh 2809 : 1**

4149 [Gratianopolis, *Acvsianorvm colonia, Galliae Narbonensis, ad Isaram flu. vrbs munitissima, nunc vulgo, vti Joannes Poldus phibet Grenoble.*] Gratianopolis, *Acvsianorvm[m] colonia, Galliae Narbonensis, ad Isaram flu. vrbs munitissima, nunc vulgo, vti Joannes Poldus phibet Grenoble. Romans Delphinatvs vvlgo Davfine in Gallia oppidv[m].* – [Köln] : [s.n.], [zwischen 1581 und 1621]. – 2 Ansichten auf 1 Blatt : Kupferdruck ; Bildgröße 33 x 43 cm. – (Civitates orbis terrarum ; Teil 3, 9)

Lateinischer Text ("Gratianopolis.") und Seitennummer ("9") auf der Rückseite. Ursprungswerk: "Civitates orbis terrarum" von Georg Braun und Frans Hogenberg, dritter Teil (Lateinische Ausgabe. – Köln, erstmals 1581) **Ryh 2809 : 2**

4150 *Alez.* – [Paris] : [Sebastian Cramoisy], [1638]. – 1 Vogelschauplan : Kupferdruck ; 11 x 15 cm. – (Plans et profils des principales villes de la province de Languedoc ; 32) (Les plans et profils de toutes les principales villes et lieux considerables de France ; [5], 32)

Titel oben Mitte. Numerierung oben rechts: 32. Ursprungswerk: 5. Teil der "Plans et profils de toutes les principales villes et lieux considerables de France" von Christophe Tassin (Paris, 1638). Auf Papier aufgeklebt
Ryh 2809 : 3 A

4151 *Nismes.* – [Paris] : [Sebastian Cramoisy], [1638]. – 1 Vogelschauplan : Kupferdruck ; 11 x 15 cm. – (Plans et profils des principales villes de la province de Languedoc ; 27) (Les plans et profils de toutes les principales villes et lieux considerables de France ; [5], 27)

Titelkartusche unten rechts. Numerierung oben rechts: 27. Ursprungswerk: 5. Teil der "Plans et profils de toutes les principales

villes et lieux considerables de France" von Christophe Tassin (Paris, 1638). Auf Papier aufgeklebt
Ryh 2809 : 3 B

4152 *Le Pont St. Esprit.* – [Paris] : [Sebastian Cramoisy], [1638]. – 1 Ansicht : Kupferdruck ; 11 x 15 cm. – (Plans et profils des principales villes de la province de Languedoc ; 25) (Les plans et profils de toutes les principales villes et lieux considerables de France ; [5], 25)

Titel oben Mitte. Numerierung oben rechts: 25. Ursprungswerk: 5. Teil der "Plans et profils de toutes les principales villes et lieux considerables de France" von Christophe Tassin (Paris, 1638). Auf Papier aufgeklebt
Ryh 2809 : 3 C

4153 *Le Pont St. Esprit.* – [Paris] : [Sebastian Cramoisy], [1638]. – 1 Plan : Kupferdruck ; 11 x 15 cm. – (Plans et profils des principales villes de la province de Languedoc ; 24) (Les plans et profils de toutes les principales villes et lieux considerables de France ; [5], 24)

Titelkartusche oben rechts. Numerierung oben rechts: 24. Ursprungswerk: 5. Teil der "Plans et profils de toutes les principales villes et lieux considerables de France" von Christophe Tassin (Paris, 1638). Auf Papier aufgeklebt
Ryh 2809 : 3 D

4154 *Sommieres.* – [Paris] : [Sebastian Cramoisy], [1638]. – 1 Plan : Kupferdruck ; 11 x 15 cm. – (Plans et profils des principales villes de la province de Languedoc ; 35) (Les plans et profils de toutes les principales villes et lieux considerables de France ; [5], 35)

Titelkartusche oben rechts. Numerierung oben rechts: 35. Ursprungswerk: 5. Teil der "Plans et profils de toutes les principales villes et lieux considerables de France" von Christophe Tassin (Paris, 1638). Auf Papier aufgeklebt
Ryh 2809 : 4 A

4155 *Savve.* – [Paris] : [Sebastian Cramoisy], [1638]. – 1 Vogelschauplan : Kupferdruck ; 11 x 15 cm. – (Plans et profils des principales villes de la province de Languedoc ; 20) (Les plans et profils de toutes les principales villes et lieux considerables de France ; [5], 20)

Titel oben rechts. Numerierung oben rechts: 20. Ursprungswerk: 5. Teil der "Plans et profils de toutes les principales villes et lieux considerables de France" von Christophe Tassin (Paris, 1638). Auf Papier aufgeklebt
Ryh 2809 : 4 B

4156 *Privas.* – [Paris] : [Sebastian Cramoisy], [1638]. – 1 Ansicht : Kupferdruck ; 11 x 15 cm. – (Plans et profils des principales villes de la province de Languedoc ; 22) (Les plans et profils de toutes les principales villes et lieux considerables de France ; [5], 22)

Titel oben Mitte. Numerierung oben rechts: 22. Ursprungswerk: 5. Teil der "Plans et profils de toutes les principales villes et lieux considerables de France" von Christophe Tassin (Paris, 1638). Auf Papier aufgeklebt
Ryh 2809 : 4 C

4157 *Vzez.* – [Paris] : [Sebastian Cramoisy], [1638]. – 1 Plan : Kupferdruck ; 11 x 15 cm. – (Plans et profils des principales villes de la province de Languedoc ; 17) (Les plans et profils de toutes les principales villes et lieux considerables de France ; [5], 17)

Titel oben links. Numerierung oben rechts: 17. Ursprungswerk: 5. Teil der "Plans et profils de toutes les principales villes et lieux considerables de France" von Christophe Tassin (Paris, 1638). Auf Papier aufgeklebt
Ryh 2809 : 4 D

4158 [Gouvernement de Lion.] Governeme[n]t de Lion. – [Ca. 1:200000]. – [Paris] : [Sebastian Cramoisy], [1638]. – 1 Karte : Kupferdruck ; 11 x 15 cm. – (Plans et profils des principales villes de la province de Dauphiné ; 4) (Les plans et profils de toutes les principales villes et lieux considerables de France ; [2], 4) Titelfeld und Masstabsleiste oben rechts. Süden oben. Numerierung oben rechts: 4. Ursprungswerk: 2. Teil der "Plans et profils de toutes les principales villes et lieux considerables de France" von Christophe Tassin (Paris, 1638). Auf Papier aufgeklebt
Ryh 2809 : 5 A

4159 Lion. – [Paris] : [Sebastian Cramoisy], [1638]. – 1 Ansicht : Kupferdruck ; 11 x 15 cm. – (Plans et profils des principales villes de la province de Dauphiné ; 6) (Les plans et profils de toutes les principales villes et lieux considerables de France ; [2], 6) Titel oben Mitte. Numerierung oben rechts: 6. Ursprungswerk: 2. Teil der "Plans et profils de toutes les principales villes et lieux considerables de France" von Christophe Tassin (Paris, 1638). Auf Papier aufgeklebt
Ryh 2809 : 5 B

4160 Lion. – [Paris] : [Sebastian Cramoisy], [1638]. – 1 Vogelschauplan : Kupferdruck ; 11 x 15 cm. – (Plans et profils des principales villes de la province de Dauphiné ; 5) (Les plans et profils de toutes les principales villes et lieux considerables de France ; [2], 5) Titel oben rechts. Numerierung oben rechts: 5. Ursprungswerk: 2. Teil der "Plans et profils de toutes les principales villes et lieux considerables de France" von Christophe Tassin (Paris, 1638). Auf Papier aufgeklebt
Ryh 2809 : 5 C

4161 Carlat. – [Paris] : [Sebastian Cramoisy], [1638]. – 1 Plan : Kupferdruck ; 11 x 15 cm. – (Cartes générales et principales villes de Foix et Béarn ; 5) (Les plans et profils de toutes les principales villes et lieux considerables de France ; [6], 5) Titel oben Mitte. Numerierung oben rechts: 5. Ursprungswerk: 6. Teil der "Plans et profils de toutes les principales villes et lieux considerables de France" von Christophe Tassin (Paris, 1638). Auf Papier aufgeklebt
Ryh 2809 : 5 D

4162 Charboniere. – [Frankfurt a. M.] : [Merian], [erstmal 1645]. – 1 Ansicht : Kupferdruck ; 13 x 18 cm. – (Topographia Palatinatus Rheni et vicinarum regionum) Ursprungswerk: "Topographia Palatinatus Rheni et vicinarum regionum" von Matthäus Merian bzw. seinen Erben (Frankfurt a. M., erstmal 1645 erschienen). Auf Papier aufgeklebt
Ryh 2809 : 6 A

4163 Chambery. – [Frankfurt a. M.] : [Merian], [erstmal 1645]. – 1 Ansicht : Kupferdruck ; 13 x 18 cm. – (Topographia Palatinatus Rheni et vicinarum regionum) Titel oben Mitte. Ursprungswerk: "Topographia Palatinatus Rheni et vicinarum regionum" von Matthäus Merian bzw. seinen Erben (Frankfurt a. M., erstmal 1645 erschienen). Auf Papier aufgeklebt
Ryh 2809 : 6 B

4164 Montmelian. – [Frankfurt a. M.] : [Merian], [erstmal 1645]. – 1 Ansicht : Kupferdruck ; 13 x 18 cm. – (Topographia Palatinatus Rheni et vicinarum regionum) Titel oben Mitte. Ursprungswerk: "Topographia Palatinatus Rheni et vicinarum regionum" von Matthäus Merian bzw. seinen Erben (Frankfurt a. M., erstmal 1645 erschienen). Auf Papier aufgeklebt
Ryh 2809 : 6 C

4165 Barravlt. – [Frankfurt a. M.] : [Merian], [erstmal 1645]. – 1 Ansicht : Kupferdruck ; 13 x 18 cm. – (Topographia Palatinatus Rheni et vicinarum regionum) Titel oben Mitte. Ursprungswerk: "Topographia Palatinatus Rheni et vicinarum regionum" von Matthäus Merian bzw. seinen Erben (Frankfurt a. M., erstmal 1645 erschienen). Auf Papier aufgeklebt
Ryh 2809 : 6 D

4166 Bovrg en Bresse. – [Paris] : [Sebastian Cramoisy], [1638]. – 1 Plan : Kupferdruck ; 11 x 15 cm. – (Plans et profils des principales villes de la province de Dauphiné ; 33) (Les plans et profils de toutes les principales villes et lieux considerables de France ; [2], 33) Titeltasche links. Numerierung oben rechts: 33. Ursprungswerk: 2. Teil der "Plans et profils de toutes les principales villes et lieux considerables de France" von Christophe Tassin (Paris, 1638). Auf Papier aufgeklebt
Ryh 2809 : 6 E

4167 Miolans. – [Paris] : [Sebastian Cramoisy], [1638]. – 1 Ansicht : Kupferdruck ; 11 x 15 cm. – (Plans et profils des principales villes de la province de Dauphiné ; 31) (Les plans et profils de toutes les principales villes et lieux considerables de France ; [2], 31) Titel oben Mitte. Numerierung oben rechts: 31. Ursprungswerk: 2. Teil der "Plans et profils de toutes les principales villes et lieux considerables de France" von Christophe Tassin (Paris, 1638). Auf Papier aufgeklebt
Ryh 2809 : 6 F

4168 Montmelian. – [Paris] : [Sebastian Cramoisy], [1638]. – 1 Ansicht : Kupferdruck ; 11 x 15 cm. – (Plans et profils des principales villes de la province de Dauphiné ; 30) (Les plans et profils de toutes les principales villes et lieux considerables de France ; [2], 30) Titel oben Mitte. Numerierung oben rechts: 30. Ursprungswerk: 2. Teil der "Plans et profils de toutes les principales villes et lieux considerables de France" von Christophe Tassin (Paris, 1638). Auf Papier aufgeklebt
Ryh 2809 : 6 G

4169 Pvormore. – [Paris] : [Sebastian Cramoisy], [1638]. – 1 Vogelschauplan : Kupferdruck ; 11 x 15 cm. – (Plans et profils des principales villes de la province de Dauphiné ; 19) (Les plans et profils de toutes les principales villes et lieux considerables de France ; [2], 19) Titeltasche unten rechts. Numerierung oben rechts: 19. Ursprungswerk: 2. Teil der "Plans et profils de toutes les principales villes et lieux considerables de France" von Christophe Tassin (Paris, 1638). Auf Papier aufgeklebt
Ryh 2809 : 7 A

4170 Gap. – [Paris] : [Sebastian Cramoisy], [1638]. – 1 Ansicht : Kupferdruck ; 11 x 15 cm. – (Plans et profils des principales villes de la province de Dauphiné ; 20)

(Les plans et profils de toutes les principales villes et lieux considerables de France ; [2], 20)

Titel oben Mitte. Numerierung oben rechts: 20. Ursprungswerk: 2. Teil der "Plans et profils de toutes les principales villes et lieux considerables de France" von Christophe Tassin (Paris, 1638). Auf Papier aufgeklebt **Ryh 2809 : 7 B**

4171 Fort de Barrault. – [Paris] : [Sebastian Cramoisy], [1638]. – 1 Plan : Kupferdruck ; 11 x 15 cm. – (Plans et profils des principales villes de la province de Dauphiné ; 29) (Les plans et profils de toutes les principales villes et lieux considerables de France ; [2], 29)

Titelkartusche oben rechts. Numerierung oben rechts: 29. Ursprungswerk: 2. Teil der "Plans et profils de toutes les principales villes et lieux considerables de France" von Christophe Tassin (Paris, 1638). Auf Papier aufgeklebt **Ryh 2809 : 7 C**

4172 Qviriev. – [Paris] : [Sebastian Cramoisy], [1638]. – 1 Ansicht : Kupferdruck ; 11 x 15 cm. – (Plans et profils des principales villes de la province de Dauphiné ; 22) (Les plans et profils de toutes les principales villes et lieux considerables de France ; [2], 22)

Titel oben Mitte. Numerierung oben rechts: 22. Ursprungswerk: 2. Teil der "Plans et profils de toutes les principales villes et lieux considerables de France" von Christophe Tassin (Paris, 1638). Auf Papier aufgeklebt **Ryh 2809 : 7 D**

4173 Grenoble. – [Paris] : [Sebastian Cramoisy], [1638]. – 1 Vogelschauplan : Kupferdruck ; 11 x 15 cm. – (Plans et profils des principales villes de la province de Dauphiné ; 14) (Les plans et profils de toutes les principales villes et lieux considerables de France ; [2], 14)

Titelkartusche oben links. Numerierung oben rechts: 14. Ursprungswerk: 2. Teil der "Plans et profils de toutes les principales villes et lieux considerables de France" von Christophe Tassin (Paris, 1638). Auf Papier aufgeklebt **Ryh 2809 : 8 A**

4174 Vienne. – [Paris] : [Sebastian Cramoisy], [1638]. – 1 Ansicht : Kupferdruck ; 11 x 15 cm. – (Plans et profils des principales villes de la province de Dauphiné ; 8) (Les plans et profils de toutes les principales villes et lieux considerables de France ; [2], 8)

Titel oben Mitte. Numerierung oben rechts: 8. Ursprungswerk: 2. Teil der "Plans et profils de toutes les principales villes et lieux considerables de France" von Christophe Tassin (Paris, 1638). Auf Papier aufgeklebt **Ryh 2809 : 8 B**

4175 Valance. – [Paris] : [Sebastian Cramoisy], [1638]. – 1 Plan : Kupferdruck ; 11 x 15 cm. – (Plans et profils des principales villes de la province de Dauphiné ; 10) (Les plans et profils de toutes les principales villes et lieux considerables de France ; [2], 10)

Titelkartusche oben rechts. Numerierung oben rechts: 10. Ursprungswerk: 2. Teil der "Plans et profils de toutes les principales villes et lieux considerables de France" von Christophe Tassin (Paris, 1638). Auf Papier aufgeklebt **Ryh 2809 : 8 C**

4176 Embrvn. – [Paris] : [Sebastian Cramoisy], [1638]. – 1 Plan : Kupferdruck ; 11 x 15 cm. – (Plans et profils des principales villes de la province de Dauphiné ; 16) (Les

plans et profils de toutes les principales villes et lieux considerables de France ; [2], 16)

Titel oben links. Numerierung oben rechts: 16. Ursprungswerk: 2. Teil der "Plans et profils de toutes les principales villes et lieux considerables de France" von Christophe Tassin (Paris, 1638). Auf Papier aufgeklebt **Ryh 2809 : 8 D**

4177 Embrvn. – [Paris] : [Sebastian Cramoisy], [1638]. – 1 Ansicht : Kupferdruck ; 11 x 15 cm. – (Plans et profils des principales villes de la province de Dauphiné ; 17) (Les plans et profils de toutes les principales villes et lieux considerables de France ; [2], 17)

Titel oben Mitte. Numerierung oben rechts: 17. Ursprungswerk: 2. Teil der "Plans et profils de toutes les principales villes et lieux considerables de France" von Christophe Tassin (Paris, 1638). Auf Papier aufgeklebt **Ryh 2809 : 8 E**

4178 Montelimar. – [Paris] : [Sebastian Cramoisy], [1638]. – 1 Plan : Kupferdruck ; 11 x 15 cm. – (Plans et profils des principales villes de la province de Dauphiné ; 12) (Les plans et profils de toutes les principales villes et lieux considerables de France ; [2], 12)

Titelkartusche oben rechts. Numerierung oben rechts: 12. Ursprungswerk: 2. Teil der "Plans et profils de toutes les principales villes et lieux considerables de France" von Christophe Tassin (Paris, 1638). Auf Papier aufgeklebt **Ryh 2809 : 8 F**

4179 [Titelblatt Cramoisy (Orange Venaissin)]. – [Paris] : [Sebastian Cramoisy], [1638]. – 1 Blatt : Kupferdruck ; 11 x 15 cm. – (Principauté d'Oranges et contat de Venaissin ; 1) (Les plans et profils de toutes les principales villes et lieux considerables de France ; [4], 1)

Numerierung oben rechts: 1. Titelblatt des 4. Teils der "Plans et profils de toutes les principales villes et lieux considerables de France" von Christophe Tassin (Paris, 1638). Auf Papier aufgeklebt **Ryh 2809 : 9 A**

4180 [Titelblatt Cramoisy (Provence)]. – [Paris] : [Sebastian Cramoisy], [1638]. – 1 Blatt : Kupferdruck ; 11 x 15 cm. – (Plans et profils des principales villes de la province de Provence ; 1) (Les plans et profils de toutes les principales villes et lieux considerables de France ; [3], 1)

Numerierung oben rechts: 1. Titelblatt des 3. Teils der "Plans et profils de toutes les principales villes et lieux considerables de France" von Christophe Tassin (Paris, 1638). Auf Papier aufgeklebt **Ryh 2809 : 9 B**

4181 Marseille. – [Paris] : [Sebastian Cramoisy], [1638]. – 1 Ansicht : Kupferdruck ; 11 x 15 cm. – (Plans et profils des principales villes de la province de Provence ; 5) (Les plans et profils de toutes les principales villes et lieux considerables de France ; [3], 5)

Titel oben Mitte. Numerierung oben rechts: 5. Ursprungswerk: 3. Teil der "Plans et profils de toutes les principales villes et lieux considerables de France" von Christophe Tassin (Paris, 1638). Auf Papier aufgeklebt **Ryh 2809 : 9 C**

4182 [Chateav Dif.] Cha[tea]v Dif. – [Paris] : [Sebastian Cramoisy], [1638]. – 1 Plan : Kupferdruck ; 11 x 15 cm. – (Plans et profils des principales villes de la province de

Provence ; 6) (Les plans et profils de toutes les principales villes et lieux considerables de France ; [3], 6)

Titel oben links. Numerierung oben rechts: 6. Ursprungswerk: 3. Teil der "Plans et profils de toutes les principales villes et lieux considerables de France" von Christophe Tassin (Paris, 1638). Auf Papier aufgeklebt
Ryh 2809 : 9 D

4183 Toulon. – [Paris] : [Sebastian Cramoisy], [1638]. – 1 Plan : Kupferdruck ; 11 x 15 cm. – (Plans et profils des principales villes de la province de Provence ; 10) (Les plans et profils de toutes les principales villes et lieux considerables de France ; [3], 10)

Titelkartusche oben links. Numerierung oben rechts: 10. Ursprungswerk: 3. Teil der "Plans et profils de toutes les principales villes et lieux considerables de France" von Christophe Tassin (Paris, 1638). Auf Papier aufgeklebt
Ryh 2809 : 9 E

4184 St. Tropez. – [Paris] : [Sebastian Cramoisy], [1638]. – 1 Plan : Kupferdruck ; 11 x 15 cm. – (Plans et profils des principales villes de la province de Provence ; 18) (Les plans et profils de toutes les principales villes et lieux considerables de France ; [3], 18)

Titelkartusche unten links. Numerierung oben rechts: 18. Ursprungswerk: 3. Teil der "Plans et profils de toutes les principales villes et lieux considerables de France" von Christophe Tassin (Paris, 1638). Auf Papier aufgeklebt
Ryh 2809 : 9 F

4185 Oranges. – [Paris] : [Sebastian Cramoisy], [1638]. – 1 Ansicht : Kupferdruck ; 11 x 15 cm. – (Principauté d'Oranges et contat de Venaissin ; 4) (Les plans et profils de toutes les principales villes et lieux considerables de France ; [4], 4)

Titel oben Mitte. Numerierung oben rechts: 4. Ursprungswerk: 4. Teil der "Plans et profils de toutes les principales villes et lieux considerables de France" von Christophe Tassin (Paris, 1638). Auf Papier aufgeklebt
Ryh 2809 : 9 G

4186 Oranges. – [Paris] : [Sebastian Cramoisy], [1638]. – 1 Plan : Kupferdruck ; 11 x 15 cm. – (Principauté d'Oranges et contat de Venaissin ; 3) (Les plans et profils de toutes les principales villes et lieux considerables de France ; [4], 3)

Titelkartusche oben rechts. Numerierung oben rechts: 3. Ursprungswerk: 4. Teil der "Plans et profils de toutes les principales villes et lieux considerables de France" von Christophe Tassin (Paris, 1638). Auf Papier aufgeklebt
Ryh 2809 : 9 H

4187 Aix. – [Paris] : [Sebastian Cramoisy], [1638]. – 1 Plan : Kupferdruck ; 11 x 15 cm. – (Plans et profils des principales villes de la province de Provence ; 8) (Les plans et profils de toutes les principales villes et lieux considerables de France ; [3], 8)

Titel unten links. Numerierung oben rechts: 8. Ursprungswerk: 3. Teil der "Plans et profils de toutes les principales villes et lieux considerables de France" von Christophe Tassin (Paris, 1638). Auf Papier aufgeklebt
Ryh 2809 : 10 A

4188 Antibes. – [Paris] : [Sebastian Cramoisy], [1638]. – 1 Vogelschauplan : Kupferdruck ; 11 x 15 cm. – (Plans et profils des principales villes de la province de Provence ; 14) (Les plans et profils de toutes les

principales villes et lieux considerables de France ; [3], 14)

Titelkartusche unten rechts. Numerierung oben rechts: 14. Ursprungswerk: 3. Teil der "Plans et profils de toutes les principales villes et lieux considerables de France" von Christophe Tassin (Paris, 1638). Auf Papier aufgeklebt
Ryh 2809 : 10 B

4189 Avignon. – [Paris] : [Sebastian Cramoisy], [1638]. – 1 Plan : Kupferdruck ; 11 x 15 cm. – (Principauté d'Oranges et contat de Venaissin ; 5) (Les plans et profils de toutes les principales villes et lieux considerables de France ; [4], [5])

Titelkartusche unten rechts. Ursprungswerk: 4. Teil der "Plans et profils de toutes les principales villes et lieux considerables de France" von Christophe Tassin (Paris, 1638). Auf Papier aufgeklebt
Ryh 2809 : 10 C

4190 Fort de Brigançon [et] isles d'Yères. – [Paris] : [Sebastian Cramoisy], [1638]. – 1 Vogelschauplan : Kupferdruck ; 11 x 15 cm. – (Plans et profils des principales villes de la province de Provence ; 11) (Les plans et profils de toutes les principales villes et lieux considerables de France ; [3], 11)

Titel oben rechts. Numerierung oben rechts: 11. Ursprungswerk: 3. Teil der "Plans et profils de toutes les principales villes et lieux considerables de France" von Christophe Tassin (Paris, 1638). Auf Papier aufgeklebt
Ryh 2809 : 10 D

4191 Fort de Brigançon. – [Paris] : [Sebastian Cramoisy], [1638]. – 1 Ansicht : Kupferdruck ; 11 x 15 cm. – (Plans et profils des principales villes de la province de Provence ; 12) (Les plans et profils de toutes les principales villes et lieux considerables de France ; [3], 12)

Titel oben links. Numerierung oben rechts: 12. Ursprungswerk: 3. Teil der "Plans et profils de toutes les principales villes et lieux considerables de France" von Christophe Tassin (Paris, 1638). Auf Papier aufgeklebt
Ryh 2809 : 10 E

4192 Cisteron. – [Paris] : [Sebastian Cramoisy], [1638]. – 1 Plan : Kupferdruck ; 11 x 15 cm. – (Plans et profils des principales villes de la province de Dauphiné ; 24) (Les plans et profils de toutes les principales villes et lieux considerables de France ; [2], 24)

Titelkartusche Mitte links. Numerierung oben rechts: 24. Ursprungswerk: 2. Teil der "Plans et profils de toutes les principales villes et lieux considerables de France" von Christophe Tassin (Paris, 1638). Auf Papier aufgeklebt
Ryh 2809 : 10 F

4193 Plans des villes [et] places importantes qui sont dans la carte du comté de Provence avec leurs fortifications / levez par Mr. de Vauban premier ingenieur, [et] lieutenant general des armées du roy de France. – [S.l.] : [s.n.], 1700. – 4 Pläne auf 1 Blatt : Kupferdruck ; Bildgrösse 45 x 57 cm

Enthält: "Antibes" (23 x 28 cm, oben links) "L'entrée du Port de Marseille et le plan de la citadelle et du Fort de St. Jean" (21 x 27 cm, oben rechts), "Rade de Toulon" (21 x 27 cm, unten links), "Toulon" (22 x 27 cm, unten rechts). Handschriftlicher Vermerk auf dem Registerblatt des Sammelbandes: "... par de Fer"

Ryh 2809 : 11

4194 Avignon. – [Köln] : [s.n.], [zwischen 1575 und 1612]. – 1 Vogelschauplan : Kupferdruck ; 31 x 47 cm. – (Civitates orbis terrarum ; Teil 2, 13)

Titel oben Mitte, Legende oben rechts. Lateinischer Text ("Vrbs Avinionensis.") und Seitennummer ("13.") auf der Rückseite.

Ursprungswerk: "Civitates orbis terrarum" von Georg Braun und Frans Hogenberg, zweiter Teil (Lateinische Ausgabe. – Köln, erstmals 1575) **Ryh 2809 : 12**

4195 Avignon. – [Amsterdam] : [Covens et Mortier], [zwischen 1721 und 1778]. – 1 Vogelschauplan : Kupferdruck ; 41 x 51 cm

Titel oben Mitte, Legende unten rechts. Handschriftlicher Vermerk auf der Kartenrückseite: "Avignon per Covens" **Ryh 2809 : 13**

4196 Prospectus ædificiorum Maioris Cartvsiaë prout restaurata fuit post incendium eius quod contigit anno 1676 / Bouchet f. – [S.l.] : [s.n.], 1676. –

1 Vogelschauplan : Kupferdruck ; 43 x 54 cm
Nebenkarte oben rechts: "Prospectus faciei Domus Majoris Cartusiaë" (9 x 11 cm). Titelkartusche oben Mitte, Legende oben links. Handschriftlicher Vermerk im Registerband: "Chartreuse la grande en Dauphiné von anonimo" **Ryh 2809 : 14**

4197 Lvgdunvm. – [Köln] : [s.n.], [zwischen 1572 und 1624]. – 1 Ansicht : Kupferdruck ; 32 x 47 cm. – (Civitates orbis terrarum ; Teil 1, 10)

Titel oben Mitte, Erläuterungen unten links und rechts. Lateinischer Text ("Lvgdunvm.") auf der Kartenrückseite. Seitennummer (Rückseite): "10". Ursprungswerk: "Civitates orbis terrarum" von Georg Braun und Frans Hogenberg, erster Teil (Lateinische Ausgabe. – Köln, erstmals 1572) **Ryh 2809 : 15**

4198 Description de l'horologe que Messieurs les comtes de Lyon ont fait faire dans l'église de St. Jean l'année 1660 : avec privilege du roy / Cordie delineaüt ; J. J. Thourneyser sculpsit. – A Lyon : chez Daudet rue Merciere, 1677. – 1 Blatt : Kupferdruck ; 62 x 40 cm
Titel oben, Erläuterungen links und rechts **Ryh 2809 : 16**

4199 Façade de l'Hotel de Ville de Lion : avec permission / Gentot fecit. – A Lion : chez Biesse imagier rüe Merciere a la belle image, 1734. – 1 Blatt : Kupferdruck ; 46 x 38 cm

Titel oben, Massstabsleiste unten links **Ryh 2809 : 17**

4200 Plan géométral de la ville de Lyon : asoujétti aux nouveaux alignemens augmenté des quartiers neufs et enrichi des batimens principaux. – Lyon : chez v.e Daudet [i.e. Etienne Leblon] et Joubert, année 1773. – 1 Plan auf 2 Blättern : Kupferdruck ; 48 x 92 cm, Blattgröße 57 x 108 cm

Rahmen mit Ansichten verschiedener Gebäude, Erläuterungen oben links und unten Mitte. Widmungskartusche unten links: "Dédié a Messieurs les prévôt des marchands et echevins de la ville ... par leur très humble et très obéissant servit. Joubert". Koloriert.

Rahmenabbildungen zum Teil aufgeklebt **Ryh 2809 : 18**

4201 Etat present de la ville de Lyon et ses quartiers / assujettie à ses nouveaux accroissemens par le Sr. Moithey ing.r geog.e. – [Paris] : [chez l'] auteur rue de la Harpe vis à vis la Sorbonne la porte cochère à côté d'un parfumeur, 1778. – 1 Plan : Kupferdruck ; 36 x 30 cm

Widmung unterhalb Karte: "Dédié S Monseigneur Bertin ministre et secrétaire d'état par son très humble et très obeissant serviteur Moithey ing. geog.". Erläuterungen unten links. Koloriert

Ryh 2809 : 19

4202 Plan historique de la ville de Lyon et de ses quartiers : assujetti a ses accroissemens, embellissemens, et projets. – A Paris : chez le Sieur Moithey ingénieur géog. du roi rue de la Harpe la porte cochère n. 109, 1786. – 1 Plan : Kupferdruck ; 44 x 36 cm

Erläuterungen unten links. Koloriert **Ryh 2809 : 20**

4203 Marseille. – [Köln] : [s.n.], [zwischen 1575 und 1612]. – 1 Vogelschauplan : Kupferdruck ; 31 x 35 cm. – (Civitates orbis terrarum ; Teil 2, 12)

Titel oben Mitte, Legende oben links. Lateinischer Text ("Massilia.") und Seitennummer ("12.") auf der Rückseite.

Ursprungswerk: "Civitates orbis terrarum" von Georg Braun und Frans Hogenberg, zweiter Teil (Lateinische Ausgabe. – Köln, erstmals 1575) **Ryh 2809 : 23**

4204 Veüe de la ville de Marseille : présentée a Messieurs les echevins de la dite ville faisant les fonctions de gouverneur en absence : avec privilege du roy / gravée par leur tres humble seruiteur Randon a Marseille. – Se vend a Marseille : chez L. Bremond sur le Port, [1730]. –

1 Ansicht auf 2 Blättern : Kupferdruck ; 36 x 145 cm

Titelkartusche oben links, Wappen oben Mitte, Legende oben rechts, Erläuterungen unten **Ryh 2809 : 24**

4205 Plan geometral de la ville, citadelles, port et arcenaix de Marseille : a Monseigneur de Phelippeaux conseiller du roy en tous ses conseils secretair.e d'estat et des commandemens de Sa Majesté : avec priuilege du roy pour 15 ans / par son tres humble et tres obeissant seruiteur Razaud ingenieur ordinaire du roy ; graué par Randon a Marseille. – A Marseille : chez J. B. Benoit sur le Port, 1743. – 1 Plan auf 2 Blättern : Kupferdruck ; 71 x 114 cm

Titelkartusche mit Legende oben links. Koloriert **Ryh 2809 : 25**

4206 Plan of the city and harbour of Marseille. – [S.l.] : [s.n.], [zwischen 1760 und 1770]. – 1 Plan : Kupferdruck, 21 x 32 cm

Titelkartusche oben links, Massstabsleiste Mitte links. Numerierung oben rechts: "Plate LXXV.". Auf Papier aufgeklebt **Ryh 2809 : 26**

4207 Plan geometral de la ville de Marseille : dedié a Messieurs les maire, echevins, et assesseur / par leur tres humble et tres obeissant serviteur Brésson fils ; levé par Jean Pierre Bresson fils en 1772. – Se vend a Marseille : chez Jean Antoine Brésson pres la Loge, 1772. – 1 Plan : Kupferdruck ; 35 x 42 cm, Blattgröße 44 x 61 cm

Titel, Wappen, Legende und Massstabsleiste links. Koloriert

Ryh 2809 : 27

4208 Plan geometral de la ville de Marseille : dedié a Messieurs les maire, echevins, et assesseur / par leur tres humble et tres obeissant serviteur Brésson fils ; levé par Jean Pierre Bresson fils en 1773. – Se vend a Marseille : chez Jean Antoine Brésson pres la Loge, 1773. – 1 Plan :

Kupferdruck ; 35 x 42 cm, Blattgröße 44 x 61 cm
Titel, Wappen, Legende und Massstabsleiste links **Ryh 2809 : 28**

4209 Plan routier de la ville et faubourg de Marseille / levé par Campen en 1791, et gravé par Denis Laurent en 1792. – Se vend a Marseille : [s.n.] rue du Juge du Palais, 1792. – 1 Plan : Kupferdruck ; 61 x 90 cm
Westen oben **Ryh 2809 : 29**

4210 Plan de la ville de Nismes ancienne et moderne / Jean Rocque topographe de S. A. R. le prince de Gales delin. – [London] : [John Rocque], 1751. – 1 Plan : Kupferdruck ; 38 x 52 cm
Titel oberhalb Karte, Massstabsleiste unten Mitte. Nordwesten oben. Koloriert **Ryh 2809 : 31**

4211 Plan d'élévation de la fontaine de Nismes : vüe en perspective / Sicard Tolos. sculp. – [Tolosatium?] [Toulouse] : [s.n.], 1746. – 1 Ansicht : Kupferdruck ; 40 x 71 cm
Titel unten Mitte, Legende unten links und rechts. Auf Papier aufgeklebt **Ryh 2809 : 32**

4212 Le St. Esprit : ville du bas Languedoc, dont le pont fameux traverse la riviere du Rhosne : elle est située a 44. degr. de latitude et a 25. degrez 45. minutes de longitude. – [Paris] : [Jean-Baptiste Nolin], [zwischen 1689 und 1750]. – 1 Plan : Kupferdruck ; 21 x 27 cm
Titelfeld unten Mitte, Massstabsleiste oben links. Handschriftlicher Vermerk auf dem Registerblatt des Sammelbandes: "Plan du pont St. Esprit par Nolin" **Ryh 2809 : 33 A**

4213 Le St. Esprit : ville du bas Langued. dont le pont fameux traverse la riviere du Rhosne, elle est située a 44. degrez de latitude et a 25. degrez 45. minutes de

longitude. – A Paris : chez le Sr. de Fer dan[s] l'isle du palais a la sphere royale, [zwischen 1687 und 1702]. – 1 Plan : Kupferdruck ; 18 x 25 cm
Titelfeld unten Mitte, Massstabsleiste oben links. Numerierung oben rechts: "40". Auf Papier aufgeklebt **Ryh 2809 : 33 B**

4214 Pont du Gard : avec priv. du roi. – A Paris : chez le Sr. de Fer dans l'isle du palais a la sphere royale, 1705. – 1 Ansicht : Kupferdruck ; 25 x 35 cm
Nebenkarte unten rechts: "Amphiteatre de Nismes" (9 x 15 cm). Numerierung oben rechts: "100". Auf Papier aufgeklebt **Ryh 2809 : 34**

4215 Plan de Toulon : la veü de sa rade et situation de ses tours, celles des hauteurs de S.te Anne ou sont campées et retranchées les troupes du roi, et de S.te Catherine ... – A Amsterdam : chez Cövens et Mortier, [zwischen 1721 und 1778]. – 1 Vogelschauplan : Kupferdruck ; 42 x 48 cm
Nebenkarte unten links: "Plan pour faire connoistre ou sont posées les gardes avancées dans les gorges des montagnes, pour empêcher d'investir Toulon" (11 x 11 cm). Titel oberhalb Karte, Erläuterungen links. Nordosten oben **Ryh 2809 : 35**

4216 Porto di Villafranca : con l'ancoraggio misurato a palmi di Nizza, 12 de quali fanno un trabucco, e sei il braccio di mare. – A Amsterdam : chez R. en J. Ottens, [zwischen 1725 und 1750]. – 1 Vogelschaubild : Kupferdruck ; 47 x 55 cm
Titelkartusche unten links. Nordwesten oben **Ryh 2809 : 36**

6.5.10 Genf • Geneva

Siehe: Kapitel 8.25 • see: chapter 8.25
[Ryh 2810→Ryh 3225]

6.6 Belgien • Belgium

6.6.1 Belgien • Belgium

4217 Gallia belgica propria generalis : ordinari Karten nach der alten Verfassung. – [Versch. Orte], ca. 1650–ca. 1800. – 50 Kt. (in Sammelband) ; 54 cm
Systematische Gliederung nach Ryhiner: Kap. 6 (Gallia), Sektion 6 (Gallia belgica propria generalis), Bd. 1 **Ryh 2901**

4218 Belgii regii accuratissima tabula / auctore Nicolao Visscher. – [Ca. 1:820000]. – [Amsterdam] : [Visscher], [zwischen 1650 und 1680]. – 1 Karte : Kupferdruck ; 45 x 52 cm
Titelkartusche oben links, Massstabskartusche unten rechts.
Koloriert **Ryh 2901 : 1**

4219 Picardie et les Pays Bas, catholiques [et]c. : aueq priuilege pour vingt ans / par N Sanson d'Abbeuille geogr du roy ; R Cordier Abbauil. sculp. – [Ca. 1:850000]. – [Paris] : [s.n.], 1667. – 1 Karte : Kupferdruck ; 36 x 51 cm
Koloriert **Ryh 2901 : 2**

4220 Belgii regii accuratissima tabula / pluribus locis recens emen: a F. de Wit. – [Ca. 1:820000]. – Gedruckt tot Amsterdam : by Frederick de Wit inde Kalverstraet inde witte pascaert, [zwischen 1659 und 1688]. – 1 Karte : Kupferdruck ; 45 x 52 cm
Titel oben, Massstabskartusche oben links. Koloriert. Auf Papier aufgeklebt **Ryh 2901 : 4**

4221 Les provinces des Pays-Bas catholiques vulgairement connües sous le nom de Flandre : sçauoir les du.chés de Brabant, de Limbourg de Luxembourg, et p.tie de Gueldre les comtés de Flandre d'Artois, de Haynaut de Namur le marquisat du St. Empire Anvers et la seigneurie de Malines ou sont exactement remarquées les conquestes du roy sur ce que le roy d'Espagne, et les estats generaux des Prouinces-Vnies possèdent en ces prouinces ou sont encor larchev.che de Cambrai, en protection du roy d'Espagne et leves.ché de Lyege : aueq priuilege du roy / dressé par les S.rs Sanson, geographes ordinaires du roy ; [Titelkartusche:] P. Brissart ; R. Michault scripsit. – [Ca. 1:790000]. – A Paris : [Sanson] au palais dans la salle des prisonniers sur le quay de l'horloge au Louis d'or, 1674. – 1 Karte : Kupferdruck ; 42 x 57 cm
Titelkartusche unten links, Massstabs- und Legendenkartusche oben links. Koloriert. Verlagsadresse teilweise durchgestrichen, dafür handschriftlicher Vermerk: "chez l'auteur le Sr. Sanson aux galleries du Louure" **Ryh 2901 : 5**

4222 Les provinces des Pays-Bas catholiques vulgairement connües sous le nom de Flandre : sçauoir les du.chés de Brabant, de Limbourg de Luxembourg, et p.tie de Gueldre les comtés de Flandre d'Artois, de Haynaut de Namur le marquisat du St. Empire Anvers et la seigneurie de Malines / par les S.rs Sanson géog. ordinaires du roi ; [Titelkartusche:] P. Brissart ; R. Michault scripsit. – [Ca. 1:790000]. – A Paris : chez Delamarche géographe rue du Foin St. Jacques au collége de m.tre Gervais, [nach

1784]. – 1 Karte : Kupferdruck ; 42 x 57 cm
Titel- und Massstabskartusche unten links. Koloriert **Ryh 2901 : 6**

4223 Provinces meridionales des Pays-Bas, connües sous le nom de Flandres, : divisées selon les traittés de Nimegue, avecque les confins de France, d'Alemagne, et de Holande : avec privilege de Sa Majesté pour 20. ans / par P. Du-Val, geographe ord.re du roy. – [Ca. 1:890000]. – A Paris : chez l'auteur près le palais sur le quay de l'Orloge au coin de la rüe de Harlay, 1679. – 1 Karte : Kupferdruck ; 36 x 53 cm. – (Cartes de geographie les plus nouvelles et les plus fideles)
Ursprungswerk: "Cartes de geographie les plus nouvelles et les plus fideles" von Pierre Duval (Paris, 1679). Koloriert. Auf Papier aufgeklebt **Ryh 2901 : 7**

4224 Belgii regii tabula : in qua omnes provinciæ ab Hispanis ad annum 1684 possessæ, nec non tam a rege Galliæ quam Batavis acquisitæ, accuratissime et distincte ostenduntur : cum privilegio ordin: general: Belgii fæderati / per Nicolaum Visscher. – [Ca. 1:820000]. – [Amsterdam] : [Visscher], [nach 1684]. – 1 Karte : Kupferdruck ; 46 x 53 cm
Titelkartusche oben links, Massstabskartusche unten rechts.
Koloriert. Auf Papier aufgeklebt **Ryh 2901 : 8**

4225 Regium Belgium / denuò correctum et excusum per Carolum Allard. – [Ca. 1:820000]. – [Amsterdam] : [s.n.], [zwischen 1680 und 1710]. – 1 Karte : Kupferdruck ; 46 x 54 cm
Titelkartusche oben links, Massstabskartusche unten rechts.
Koloriert. Auf Papier aufgeklebt. Unten Mitte und oben Mitte beschädigt **Ryh 2901 : 9**

4226 Belgium regium : divisum in decem provincias, nempe ducatus Brabantiaë, Limburgi, Lucisburgi, Geldriaë; comitatus Flandriaë, Artesiaë, Namurci, Hannoniaë; marchionatum Antverpiaë, imperium Machliniensis, ceterasque adsitas regiones; : cum privilegio / delineatum per Gerardum et Leonardum Valk. – [Ca. 1:630000]. – [Amsterdam] : [Valck], [nach 1705]. – 1 Karte : Kupferdruck ; 46 x 58 cm
Titel oben Mitte, Massstabsleisten oben rechts, Legende oben links.
Koloriert **Ryh 2901 : 10**

4227 Nova et accurata Belgii hispanici galliciq[ue] tabula : cum privilegio d d ordin holla westfrisiaëq[ue] / denuo bene correctâ in partes perfecte divisa et in lucem edita per F. de Witt Amstelodami. – [Ca. 1:830000]. – Gedruckt tot Amsterdam : by Frederick de Wit inde Kalverstraet inde witte pascaert, [nach 1688]. – 1 Karte : Kupferdruck ; 45 x 52 cm
Titelkartusche oben links, Massstabskartusche unten rechts.
Koloriert **Ryh 2901 : 11**

4228 Nova et accurata Belgii hispanici galliciq[ue] tabula : cum privilegio d d ordin holla westfrisiaëq[ue] / denuo bene correctâ in partes perfecte divisa et in lucem edita per F. de Witt Amstelodami. – [Ca. 1:830000]. – Amstelodami [Amsterdam] : ex officina I. Còvens et C.

Mortier, [zwischen 1721 und 1778]. – 1 Karte :
Kupferdruck ; 44 x 51 cm

Titelkartusche oben links, Massstabskartusche unten rechts.

Koloriert

Ryh 2901 : 12

4229 Belgii regii accuratissima tabula : cum privilegio
ordinum hollandiæ et westfr. / auctore Fredricum de
Witt. – [Ca. 1:620000]. – Amst. [Amsterdam] : ex officina
R. [et] J. Ottens, [zwischen 1725 und 1750]. – 1 Karte :

Kupferdruck ; 51 x 60 cm

Titelkartusche oben links, Massstabskartusche unten rechts.

Koloriert

Ryh 2901 : 13

4230 Les provinces des Pays-Bas catholiques :
distinguées suivant qu'elles sont presentement partagées
entre le roy de France, le roy d'Espagne, et les estats
generaux des Provinces-Vnies : avec priuilege du roy /
presentées av roy par son tres-humble, tres-obeissant, et
tres-fidele seruiteur et sujet Guillaume Sanson, geographe
ordinaire de Sa Majesté. – [Ca. 1:560000]. – A Paris :

chez H. Jaillot joignant les grands Augustins aux deux
globes, 1691. – 1 Karte auf 2 Blättern : Kupferdruck ; 53 x
86 cm

Titelvariante oben: "Les provinces ..., restées pour la plus part sous
l'obeissance du roy d'Espagne ...". Koloriert

Ryh 2901 : 14

4231 Novissima Belgii regii tabula; : cum priv. ord. holl.
et westvisiæ / denuo correctæ per Carolum Allard. – [Ca.
1:820000]. – 'T Amsterdam : by Carel Allardt
constverkooper op den dam, [zwischen 1680 und 1710]. –
1 Karte : Kupferdruck ; 46 x 54 cm

Titelkartusche oben links, Massstabskartusche unten rechts.

Koloriert. Legende links und rechts angeklebt (Gesamtgrösse 50 x
110 cm)

Ryh 2901 : 16

4232 Novissima Belgii regii tabula; : cum priv. ord. holl.
et westvisiæ / denuo correctæ per Carolum Allard. – [Ca.
1:820000]. – 'T Amsterdam : by Carel Allardt
constverkooper op den dam, [zwischen 1680 und 1710]. –
1 Karte : Kupferdruck ; 46 x 54 cm

Titelkartusche oben links, Massstabskartusche unten rechts.

Koloriert

Ryh 2901 : 17

4233 Belgii pars meridionalis : cum occidentalibus
Germaniæ et septentrionalibus Franciæ confiniis : cum
priv. ord. gen: Belgii fœd: / peraccurate in hanc tabulam
redacta per Nicolaum Visscher. – [Ca. 1:820000]. – Amst:
Bat: [Amsterdam] : [Nicolaes Visscher], [nach 1677]. –
1 Karte : Kupferdruck ; 46 x 53 cm

Legende (französisch/niederländisch) auf der Rückseite.

Titelkartusche oben links, Massstabskartusche unten rechts.

Koloriert

Ryh 2901 : 18

4234 Les provinces des Pays-Bas catholiques :
distinguées suivant quelles sont presentement partagees
entre le roy de France le roy d'Espagne et les estats
generaux des Provinces-Unies : avec privilege de nos
seigneurs les etats de Hollande et de Westfr. / par le Sr.
Sanson geographe ordinaire du roy. – [Ca. 1:780000]. –
A Amsterdam : chez Pierre Schenk, [nach 1686]. –
1 Karte : Kupferdruck ; 44 x 56 cm

Titelkartusche oben links, Titelvariante oben ("Les provinces ...,
restées pour la pluspart sous l'obeissance du roy d'Espagne ...").

Massstabskartusche unten rechts. Koloriert

Ryh 2901 : 19

4235 Les provinces des Pays-Bas catholiques :
distinguées suivant qu'elles sont presentement partagées
entre le roy de France, le roy d'Espagne, et les estats
généraux des Provinces-Vnies : avec priuilege du roy /
presenté a Monseigneur le Duc de Bourgogne par son tres-
humble et tres obeissant serviteur H. Jaillot. – [Ca.
1:780000]. – A Paris : chez H. Jaillot joignant les grands
Augustins aux 2 globes, 1693. – 1 Karte : Kupferdruck ;
47 x 60 cm

Titelkartusche (französisch) oben links, lateinische Titelvariante
oben ("Belgium regium accuratissimè divisum, [et]c. ad usum
serenissimi Burgundiæ ducis / auctore H, Jaillot").

Massstabskartusche unten rechts. Koloriert

Ryh 2901 : 20

4236 Les provinces des Pays-Bas catholiques :
distinguées suivant qu'elles sont presentement partagées
entre le roy de France, le roy d'Espagne, et les estats
généraux des Provinces-Vnies / présenté a Monseigneur le
Duc de Bourgogne par son tres-humble et tres obeissant
serviteur H. Jaillot. – [Ca. 1:780000]. – A Amsterdam :

chez R. [et] J. Ottens, [zwischen 1725 und 1750]. –
1 Karte : Kupferdruck ; 47 x 60 cm

Titelkartusche (französisch) oben links, lateinische Titelvariante
oben ("Belgium regium accuratissimè divisum, [et]c. ad usum
serenissimi Burgundiæ ducis / auctore H, Jaillot").

Massstabskartusche unten rechts, weitere Kartusche (Impressum,
Legende) unten links. Koloriert

Ryh 2901 : 22

4237 La partie meridionale des Pays Bas, connuë sous le
nom Flandre : diuisée en plusieurs prouinces qui sont
possedees par les roys de France et d'Espagne et par les
estats generaux des Prouinces Vnies ou Hollandois : avec
priuilege du roy / par le P. Coronelli ; corrigée et
augmentée par le Sr. de Tillemont ; dediée a Son Altesse
royale Monseigneur le Duc de d'Orleans frere vnique du
roy par son tres obeissant seruiteur I. B. Nolin. – [Ca.
1:820000]. – A Paris : chez I. B. Nolin sur le quay de
l'Horloge du Palais proche le Pont Neuf a l'enseigne de la
place des Victoires, 1701. – 1 Karte : Kupferdruck ; 43 x
59 cm

Koloriert

Ryh 2901 : 23

4238 Païs Bas catoliques, connues sous le nom de
Flandre : avec privilege du roy / par N. de Fer ; van Loon
sculp. – [Ca. 1:1000000]. – A Paris : chez l'auteur dans
l'isle du Palais a la sphere royale, 1701. – 1 Karte :
Kupferdruck ; 22 x 32 cm. – (Le théâtre de la guerre
dessus et aux environs du Rhein)

Ursprungswerk: "Le théâtre de la guerre dessus et aux environs du
Rhein" von Nicolas de Fer (Paris, 1702). Koloriert

Ryh 2901 : 24

4239 Carte des Pays Bas catholiques : avec privil. pour
20. ans / dressée sur un grand nombre de cartes
particulieres faites sur les lieux ou les limites sont
exactement marquées suivant les derniers traitéz par
Guillaume De l'Isle geographe, de l'Academie royale des
sciences. – [Ca. 1:690000]. – A Paris : chez l'auteur sur le

quai de l'Horloge a l'aigle d'or, 1702. – 1 Karte :
Kupferdruck ; 46 x 61 cm
Koloriert

Ryh 2901 : 25

4240 Carte des Pays Bas catholiques : avec privil. / dressée sur un grand nombre de cartes particulieres faites sur les lieux ou les limites sont exactement marquées suivant les derniers traitéz par Guillaume De l'Isle geographe de l'Academie royale des sciences ; J: van Lugtenburg, schulp. – [Ca. 1:710000]. – A Amsterdam : chez Iean Covens et Corneille Mortier, [zwischen 1721 und 1778]. – 1 Karte : Kupferdruck ; 48 x 59 cm
Titelkartusche oben links, lateinische Titelvariante oben ("Belgium regium accuratissime divisum [et]c. ad usum serenissimi Burgundiae ducis / authore G. De l'Isle, geographe"). Koloriert **Ryh 2901 : 26**

4241 Les provinces des Pays-Bas catholiques : distinguées suivant qu'elles sont presentement partagées entre le roy de France le roy d'Espagne et les estats generaux des Provinces Vnies : avec privilége du roy, pour 20. ans / par le Sr. Sanson, geographe ordinaire du roy ; dediées au roy par son tres-humble, tres-obeissant, tres-fidele sujet et serviteur Hubert Iaillot geographe ordinaire du roy ; Cordier sculpsit. – [Ca. 1:670000]. – A Paris : chez H. Iaillot proche les grands Augustins aux deux globes, 1707. – 1 Karte : Kupferdruck ; 44 x 63 cm
Koloriert. Auf Papier aufgeklebt **Ryh 2901 : 27**

4242 Arena martis in Belgio, qua provinciae X. catholicae inferioris Germaniae cum vicinis episcopatibus, Coloniensi et Leodiensi, aliisque finitimis regionibus novissimè proponuntur / à Io. Baptista Homanno. – [Ca. 1:820000]. – Norimbergæ [Nürnberg] : [J. B. Homann], [zwischen 1702 und 1715]. – 1 Karte : Kupferdruck ; 47 x 55 cm
Kartusche mit Stadtansicht unten rechts ("Lüttich", 4 x 9 cm), Titelkartusche oben links. Koloriert **Ryh 2901 : 28**

4243 Arena martis in Belgio, qua provinciae X. catholicae inferioris Germaniae cum vicinis episcopatibus, Coloniensi et Leodiensi, aliisque finitimis regionibus novissimè proponuntur : cum privilegio sac. cæs. maj. / à Io. Baptista Homanno. – [Ca. 1:820000]. – Norimbergæ [Nürnberg] : [J. B. Homann], [zwischen 1702 und 1715]. – 1 Karte : Kupferdruck ; 47 x 54 cm
Kartusche mit Stadtansicht unten rechts ("Lüttich", 4 x 9 cm), Titelkartusche oben links. Koloriert **Ryh 2901 : 29**

4244 Provinces des Pais Bas, : divisées suivant les traités d'Utrecht, de Rastatt, et d'Anvers, faits en 1713, 1714 et 1716, et ou les nouvelles barrieres sont marquées : avec privilege du roy / par N. de Fer geographe de Sa Majesté catolique ; P. Stareckman sculpsit. – [Ca. 1:630000]. – A Paris : chez l'auteur dans l'isle du Palais sur le quay de l'Orloge a la sphere royale, 1716. – 1 Karte : Kupferdruck ; 46 x 61 cm
Legende unten links. Grenzen koloriert. Auf Papier aufgeklebt **Ryh 2901 : 30**

4245 Novissima et accuratissima decem austriacarum in Belgio provinciarum tabula, : ut sunt ducatus Brabantiae, Luxemburgensis, Limburgensis; et Geldriae, comitatus

Flandriae; Artesiae, Hannoniae, et Namurci, dominium Mechliniense, et S. R. Imp: marchionatus, finitimae quoque regiones, ut ducatus Cliviae [et] Iuliacensis, comitatus Zelandiae, integre ibidem demonstrantur, accedunt electoratus Coloniensis, Trevirensis, Moguntinensis, ducatus Montensis et Westphaliae, principatus Nassoviae [et] comitatus Marchiae, principatus Leodiensis, pars item electoratus Palatini illic intrat, sic ut praeter tot illustrium regionum situm varium viarum quoque tractum ab oceano ad inclytum usque Francofurtum viatori demonstrat / auctoribus R. [et] J. Ottens geographis. – [Ca. 1:590000]. – Amstelodami [Amsterdam] : [Ottens] in platea vulgo de Kalverstraat sub jnsigni vulgo de wereld-kaart, [zwischen 1725 und 1750]. – 1 Karte auf 2 Blättern : Kupferdruck ; 47 x 65 cm
Widmungskartusche unten links ("Serenissimo ... Carolo VI. to Romanorum Imperatori ..."). Nebenkarte oben rechts (10 x 20 cm). Koloriert **Ryh 2901 : 31**

4246 Arena martis in Belgio, qua provinciae X. catholicae inferioris Germaniae cum vicinis episcopatibus, Coloniensi et Leodiensi, aliisque finitimis regionibus novissimè proponuntur : cum privilegio sac. cæs. maj. / à Io. Baptista Homanno. – [Ca. 1:820000]. – Norimbergæ [Nürnberg] : [J. B. Homann], [zwischen 1702 und 1715]. – 1 Karte : Kupferdruck ; 48 x 55 cm
Kartusche mit Stadtansicht unten rechts ("Lüttich", 4 x 9 cm), Titelkartusche oben links. Koloriert **Ryh 2901 : 32**

4247 Belgivm regivm accuratissime descriptum : cum permutationibus cursus publici / curante Christophoro Weigelio ; Michael Kauffer sculpsit. – [Ca. 1:1200000]. – Norimbergæ [Nürnberg] : [Christoph Weigel], [nach 1710]. – 1 Karte : Kupferdruck ; 33 x 38 cm
Titelkartusche oben links, Massstabsleisten unten rechts. Koloriert **Ryh 2901 : 33**

4248 Germaniae inferioris sive Belgii pars meridionalis : exhibens X. provincias catholic. cum confiniis Galliae, Germ. Hollandiae / recentissime et curatissime in lucem edita per M. Seutter ch. aug. – [Ca. 1:840000]. – [Augsburg] : [Matthäus Seutter], [zwischen 1710 und 1730]. – 1 Karte : Kupferdruck ; 48 x 56 cm
Stadtplan unten rechts ("Ostende", 7 x 11 cm). Titelkartusche oben links, Massstabskartusche unten rechts. Koloriert **Ryh 2901 : 34**

4249 Germaniae inferioris sive Belgii pars meridionalis : exhibens X. provincias catholic. cum confiniis Galliae Germ. Hollandiae : cum gratia et privil. S. R. I. vicariatus, in partib[us] Rheni, Sveviae, et juris Franconici / recentissime et curatissime in lucem edita per M Tob Contr Lotter geogr. aug. – [Ca. 1:840000]. – [Augsburg] : [Tobias Konrad Lotter], [nach 1758]. – 1 Karte : Kupferdruck ; 48 x 56 cm
Stadtplan unten rechts ("Ostende", 7 x 11 cm). Titelkartusche oben links, Massstabskartusche unten rechts. Koloriert **Ryh 2901 : 35**

4250 A new [and] accurate map of the Netherlands or Low Countries : laid down from the best authorities, assisted by the most approved modern maps and regulated by astron.l observations / by Eman. Bowen. – [Ca.

1:9700000]. – [London] : [s.n.], [1752]. – 1 Karte : Kupferdruck ; 34 x 42 cm. – (A complete atlas, or distinct view of the known world ; 13)

Titelkartusche und Erläuterungen unten links. Nullmeridian: London. Numerierung ("No. 13") unten links. Ursprungswerk: "A complete atlas, or distinct view of the known world" von Emanuel Bowen (London, 1752). Koloriert **Ryh 2901 : 36**

4251 Les provinces des Pays Bas catholiques / dressée sur les memoires les plus nouveaux. – [Ca. 1:660000]. – A Paris : chez Crepy rue St. Jacque a St. Jacq., 1739. – 1 Karte : Kupferdruck ; 49 x 66 cm
Erläuterungen oben links. Koloriert **Ryh 2901 : 37**

4252 Germaniæ inferioris sive Belgii pars meridionalis : exhibens X. provincias catholic. cum confiniis Galliaë, Germ: Hollandiæ / recentissime et curatissime in lucem edita per [...]. – [Ca. 1:1200000]. – Aug. V. [Augsburg] : [s.n.], [zwischen 1710 und 1750]. – 1 Karte : Kupferdruck ; 35 x 41 cm
Plan ("Ostende", 6 x 8 cm) und Massstabsleisten unten rechts, Titelkartusche oben links. Koloriert. Handschriftlicher Vermerk auf der Rückseite: "... von Kauffer" **Ryh 2901 : 38**

4253 Belgivm catholicvm seu decem provinciae Germaniæ inferioris : cum confiniis Germaniæ svp. et Franciæ legitime omnia delineata et ad ductum observationum astronomicarum, nec non geometricarum operationum a Cassinio Snellio Muschenbrokio aliisque rite habitatum : avec privil. imperial = Carte des Pais Bas catholiques ou des X. provinces de l'Allemagne inferieure / examinata studiosissime et representata a Tob. Maiero math. cult. ; edentibus Homannianis Heredib. – [Ca. 1:720000]. – [Nürnberg] : [Homännische Erben], a[nn]o 1747. – 1 Karte : Kupferdruck ; 46 x 54 cm
Nullmeridian: Ferro. Koloriert **Ryh 2901 : 39**

4254 Belgivm catholicvm seu decem provinciae Germaniæ inferioris : cum confiniis Germaniæ svp. et Franciæ legitime omnia delineata et ad ductum observationum astronomicarum, nec non geometricarum operationum a Cassinio Snellio Muschenbrokio aliisque rite habitatum : avec privil. imperial = Carte des Pais Bas catholiques ou des X. provinces de l'Allemagne inferieure / examinata studiosissime et representata a Tob. Maiero math. cult. ; edentibus Homannianis Heredib. – [Ca. 1:720000]. – [Nürnberg] : [Homännische Erben], a[nn]o 1747. – 1 Karte : Kupferdruck ; 47 x 55 cm
Nullmeridian: Ferro. Koloriert **Ryh 2901 : 40**

4255 Pays-Bas catholiques : où sont distinguées les limites de la France qui comprennent le comté d'Artois, partie des comtés de Flandre et de Haynaut, et du duché de Luxembourg : avec privilege / par le Sr. Robert geographe ordinaire du roy. – [Ca. 1:620000]. – [Paris] : [s.n.], 1751. – 1 Karte : Kupferdruck ; 47 x 54 cm. – (Atlas universel / G. und D. Robert de Vaugondy)
Ursprungswerk: "Atlas universel" von G. und D. Robert de Vaugondy (Paris, erschienen 1757/58). Titel auf Kartenrückseite "Pays Bas". Koloriert **Ryh 2901 : 41**

4256 Carte des Pays Bas catholiques connu sous le nom de Flandre : divisée entre la couronne de France, la maison d'Autriche, et les Provinces Unies : avec privilege du roi / dressée sur les observations de M.rs de l'Academie royale des sciences par J. B. Nolin geographe ; gravé par Laurent. – [Ca. 1:770000]. – A Paris : chez Basset rue St. Jacques, 1775. – 1 Karte : Kupferdruck ; 45 x 56 cm
Erläuterungen links und rechts. Numerierung oben rechts: "25". Koloriert **Ryh 2901 : 43**

4257 Partie meridionale des Pays Bas qui comprend le provinces de Brabant, Gueldre, Limbourg, Luxembourg, Hainaut, Namur, Flandre, Cambresis et Artois : partagées entre la France, la maison d'Autriche et les Hollandois : avec privilege du roi / par le Sr. Janvier géographe. – [Ca. 1:630000]. – A Paris : chés Lattré rue S. Jacques, [zwischen 1760 und 1785]. – 1 Karte : Kupferdruck ; 47 x 64 cm
Titelkartusche und Massstabsleisten oben links. Numerierung oben rechts: "18". Koloriert **Ryh 2901 : 44**

4258 Partie meridionale des Pays Bas qui comprend les provinces de Brabant, Gueldre, Limbourg, Luxembourg, Hainaut, Namur, Flandre, Cambresis et Artois : partagées entre la France, la maison d'Autriche et les Hollandois / par le Sr. Janvier géographe ; par François Santini rue S.te Justine près de l'eglise. – [Ca. 1:620000]. – A Venise : chez Mr. Remon.i, [1784]. – 1 Karte : Kupferdruck ; 46 x 63 cm. – (Atlas universel / P. Santini, G. A. Remondini ; Vol. 1, Karte 39)
Titelkartusche und Massstabsleisten oben links. Blattnummer oben rechts: "P. I. 39". Ursprungswerk: Neuauflage des "Atlas universel" von P. Santini (Venedig, 1776) durch G. A. Remondini (Venedig, 1784). Koloriert **Ryh 2901 : 45**

4259 Belgivm, catholicvm seu decem, provinciae Germaniæ inferioris : cum, confiniis, Germaniæ, svp. et Franciæ = Carte des Pais Bas catoliques ou des X provinces de l'Allemagne inferieure / recentissime et curatissime in lucem edita per Iohan[n] Mich: Probst geogr. ; Joh: Michael Probst, fecit. – [Ca. 1:740000]. – Augusta Vind. [Augsburg] : [J. M. Probst], a.o 1780. – 1 Karte : Kupferdruck ; 49 x 56 cm
Koloriert **Ryh 2901 : 46**

4260 Des Pays-Bas autrichiens. – [Ca. 1:1000000]. – [Paris] : [Mondhare], [1780]. – 1 Karte : Kupferdruck ; 30 x 34 cm, Bildgröße 31 x 55 cm. – (Géographie moderne avec introduction ; 45)
Text links und rechts. Numerierung oben rechts: "45".
Ursprungswerk: "Géographie moderne avec introduction" von Abbé J. B. L. Clouet (Paris : Mondhare, 1780). Koloriert **Ryh 2901 : 47**

4261 Nouvelle carte du cercle de Bourgogne ou l'on voit toutes les possessions de la maison d'Autriche dans les Pays Bas / par les fr.s Lotter. – [Ca. 1:570000]. – A Augsburg : [Lotter], [zwischen 1777 und 1800]. – 1 Karte : Kupferdruck ; 46 x 61 cm
Titelkartusche unten links, Massstabsleisten unten Mitte. Koloriert **Ryh 2901 : 48**

4262 Théâtre de la guerre présente dans les Pays Bas françois et autrichiens : avec les routes additionnelles de Paris aux Pays Bas et partie des routes de Hollande et de la Franconie Baviere et de l'Autriche / dressée par J. G. Bonn. – [Ca. 1:570000]. – A Paris : chez Mondhare et Jean rue St. Jean de Beauvais No. 4 ; et a Bruxelles : chez le Sr. Godefroy m.d d'estampes et musiques, 1792. – 1 Karte : Kupferdruck ; 45 x 61 cm
5 Nebenkarten unten links ("Routes additionnelles", versch. Formate, zus. ca. 30 x 42 cm). Koloriert **Ryh 2901 : 49**

4263 Carte routière des Pays-Bas : contenant le campement de l'armée du Nord commandée par le général Dumourier et de celle du Centre par le général Kellermann où se trouvent les provinces du Brabant, de Gueldre, du Limbourg, du Luxembourg, du Hainaut, et de Namur; les départemens du Nord, du Pas de Calais, de la Somme, des Ardennes et partie de celui de la Moselle / dressée par H. Jaillot, géographe du roi ; revue et augmentée en 1792, par C. J. Chaumier. – [Ca. 1:550000]. – A Paris : chez Basset rue St. Jacques au coin de celle des Mathurins, 1792. – 1 Karte auf 2 Blättern : Kupferdruck ; 54 x 87 cm
Erläuterungen oben links. Koloriert **Ryh 2901 : 50**

4264 Der Burgundische Kreis oder die oesterreichischen Niederlande. – [Ca. 1:1400000]. – [Wien] : [F. J. J. von Reilly], [zwischen 1789 und 1806]. – 1 Karte : Kupferdruck ; 19 x 25 cm. – (Schauplatz der fünf Theile der Welt ; No. 169)
Titelkartusche und Massstabsleiste unten links. Numerierung innerhalb der Titelkartusche: "Nro. 169.". Ursprungswerk: "Schauplatz der fünf Theile der Welt" von Franz Johann Joseph von Reilly (Wien, 1789–1806). Koloriert **Ryh 2901 : 51**

4265 Der Burgundische Kreis oder die oestreichschen Niederlande / D. F. Sotzmann del. ; Paulus Schmidt sculp. – [Ca. 1:1100000]. – [Berlin] : [s.n.], [1796]. – 1 Karte : Kupferdruck ; 25 x 29 cm. – (D. F. Sotzmann's Sammlung von Landkarten für Schulen ; No. 12)
Titel unten links. Numerierung oben rechts: "XII.". Ursprungswerk: "D. F. Sotzmann's Sammlung von Landkarten für Schulen" (Berlin, 1796). Koloriert **Ryh 2901 : 52**

4266 Les provinces des Pays-Bas catholiques : distinguées suivant qu'elles sont presentement partagées, entre le roy de France le roy d'Espagne et les estats generaux des Provinces Vnies : avec privilège du roy pour 20 ans / par le Sr. Sanson, geographe ordinaire du roy ; Cordier sculpsit. – Vue et augmentée en 1785. – [Ca. 1:670000]. – A Paris : chez H. Jaillot proche les grands Augustins aux deux globes : chés Basset rüe St. Jacques au coin de celle des Mathurins à l'image de S.te Genevieve, 1785. – 1 Karte : Kupferdruck ; 45 x 63 cm
Grenzen koloriert **Ryh 2901 : 53**

4267 Carte des Pays Bas catholiques connu sous le nom de Flandre : divisée entre la couronne de France, la maison d'Autriche, et les Provinces Unies : avec privilege du roi / dressée sur les observations de M.rs de l'Academie royale des sciences par J. B. Nolin geographe ; gravé par

Laurent. – [Ca. 1:770000]. – A Paris : chez Basset rue St. Jacques, 1788. – 1 Karte : Kupferdruck ; 45 x 56 cm
Erläuterungen links und rechts. Numerierung oben rechts: "25".
Koloriert **Ryh 2901 : 54**

6.6.2 Belgien (grosse Karten) • Belgium (maps on several sheets)

4268 Gallia belgica propria generalis : grosse Karten. – [Versch. Orte], 1686–1760. – 57 Kt. (in Sammelband) ; 54 cm
Systematische Gliederung nach Ryhiner: Kap. 6 (Gallia), Sektion 6 (Gallia belgica propria generalis), Bd. 2 **Ryh 2902**

4269 Les dix provinces des Pais Bas catholiques et en particulier les comtes de Flandre, Artois, Haynaut, et Namur, les duches de Brabant, Limbourg et Luxenbourg, le marquisat du S. Empire la seigneurie de Malines et partie de Gueldre : cum privilegio ordin. hollandiæ et westfrisæ. – [Ca. 1:570000]. – Amstelodami [Amsterdam] : apud Iustinum Danckerum in platea vitulina in signo de Danckbaarheÿt, 1694. – 1 Karte auf 31 Blättern : Kupferdruck ; 52 x 85 cm
Nebenkarte oben links (12 x 19 cm). Auf Papier aufgeklebt. Koloriert **Ryh 2902 : 1**

4270 Præsens belli status; tam in superiore Germania, quam inferiore, sive Belgio: et terris iis adjacentibus = De tegenwoordige toestand des oorlogs; soo in't Duytsche Ryk, als de Nederlanden: en haar aangelegene grensen : cum privilegio ord: holl: et west-fris:.. – [Ca. 1:620000]. – Amstelodami [Amsterdam] : accurante Gerardô Valk calcographô, [nach 1686]. – 2 Karten : Kupferdruck ; zus. 59 x 96 cm
Titelkartuschen (Einzelblätter) und Massstabsleisten unten links und rechts. Gesamttitel oben angeklebt. Auf Papier aufgeklebt. Koloriert. Beschädigung oben links (ein Stück des Kartenfeldes fehlt) **Ryh 2902 : 2–3**

4271 Belgium regium hispan: gallic: batavic:; : cum inserto iis Leodiacensi principatu, et conterminis galliæ et lotharingiæ : cum privilegio ord: holl: et west-fris:.. – [Ca. 1:620000]. – Amstelodami [Amsterdam] : accurante Gerardô Valk calcographô, [nach 1686]. – 1 Karte : Kupferdruck ; 59 x 48 cm. – (Præsens belli status; tam in superiore Germania, quam inferiore, sive Belgio: et terris iis adjacentibus)
Titelkartusche und Massstabsleisten unten links. Zusammen mit "Uterque Rheni circulus, superior, et inferior electoralis, ..." als Kartenpaar erschienen (Titel: "Præsens belli status; ..."). Gesamttitel oben angeklebt, am rechten Rand beschnitten. Auf Papier aufgeklebt. Koloriert. Beschädigung oben links (ein Stück des Kartenfeldes fehlt) **Ryh 2902 : 2**

4272 Uterque Rheni circulus, superior, et inferior electoralis cum Palatinatu: : quos pro parte includunt Westphalicus, Belgium hispanicum, et Lotharingia, qua oriens. – [Ca. 1:620000]. – [Amsterdam] : [Gerard Valck], [nach 1686]. – 1 Karte : Kupferdruck ; 59 x 48 cm. – (Præsens belli status; tam in superiore Germania, quam inferiore, sive Belgio: et terris iis adjacentibus)

Titelkartusche und Masstabsleisten unten rechts. Zusammen mit "Belgium regium hispan: gallic: batavic:" als Kartenpaar erschienen (Titel: "Præsens belli status; ..."). Gesamttitel (niederländ. Teil) oben angeklebt, am linken Rand beschnitten. Auf Papier aufgeklebt. Koloriert
Ryh 2902 : 3

4273 [Carte des Pays-Bas et des frontières de France] / Harrewyn fecit. – [Ca. 1:120000]. – [Bruxelles] : [Eugene Henry Fricx], [zwischen 1704 und 1727]. – 24 Karten : Kupferdruck ; je ca. 40 x 55 cm
 Eine Karte fehlt
Ryh 2902 : 4–26

4274 Partie de l'Angleterre : avec privilege du roy. – [Ca. 1:120000]. – A Bruxelles : chez Eugene Henry Fricx ruë de la Madeleine, 1709. – 1 Karte : Kupferdruck ; 39 x 55 cm. – (Carte des Pays-Bas et des frontières de France)
 Gehört zur "Carte des Pays-Bas et des frontières de France" von Eugene Henry Fricx (Bruxelles, zwischen 1704 und 1727)
Ryh 2902 : 4

4275 La mer du Nord / Harrewyn fecit. – [Ca. 1:120000]. – [Bruxelles] : [Eugene Henry Fricx], [zwischen 1704 und 1712]. – 1 Karte : Kupferdruck ; 40 x 54 cm. – (Carte des Pays-Bas et des frontières de France)
 Gehört zur "Carte des Pays-Bas et des frontières de France" von Eugene Henry Fricx (Bruxelles, zwischen 1704 und 1727)
Ryh 2902 : 5

4276 Carte particuliere des environs de Bruges, Ostende, Damme, l'Ecluse et autres : avec privilege du roy / Harrewyn fecit. – [Ca. 1:120000]. – A Bruxelles : chez Eugene Henry Fricx ruë de la Madelen, 1707. – 1 Karte : Kupferdruck ; 39 x 54 cm. – (Carte des Pays-Bas et des frontières de France)
 Gehört zur "Carte des Pays-Bas et des frontières de France" von Eugene Henry Fricx (Bruxelles, zwischen 1704 und 1727)
Ryh 2902 : 6

4277 Carte particuliere des environs d'Anvers, Gand, Hulst, et de tout le pays de Waes : avec privilege du roy / Harrewyn fecit. – [Ca. 1:120000]. – A Bruxelles : chez Eugene Henry Fricx ruë de la Madelene, 1708. – 1 Karte : Kupferdruck ; 39 x 54 cm. – (Carte des Pays-Bas et des frontières de France)
 Gehört zur "Carte des Pays-Bas et des frontières de France" von Eugene Henry Fricx (Bruxelles, zwischen 1704 und 1727)
Ryh 2902 : 7

4278 Carte particuliere des environs de Lier et d'une partie de la Campine : avec privilege du roy. – [Ca. 1:120000]. – A Bruxelles : chez Eugene Henry Fricx ruë de la Madelene, 1706. – 1 Karte : Kupferdruck ; 40 x 55 cm. – (Carte des Pays-Bas et des frontières de France)
 Gehört zur "Carte des Pays-Bas et des frontières de France" von Eugene Henry Fricx (Bruxelles, zwischen 1704 und 1727)
Ryh 2902 : 8

4279 Carte particuliere des environs de Roermonde, Venlo, le Marais de Peel, [et]c. : avec privilege du roy / Harrewyn fecit. – [Ca. 1:120000]. – A Bruxelles : chez Eugene Henry Fricx ruë de la Madeleine, 1709. – 1 Karte : Kupferdruck ; 40 x 54 cm. – (Carte des Pays-Bas et des frontières de France)

Gehört zur "Carte des Pays-Bas et des frontières de France" von Eugene Henry Fricx (Bruxelles, zwischen 1704 und 1727)

Ryh 2902 : 9

4280 Les costes du Boulenois, et le pas de Calais : avec privilege du roy / Harrewyn fecit. – [Ca. 1:120000]. – A Bruxelles : chez Eugene Henry Fricx ruë de la Madeleine, 1709. – 1 Karte : Kupferdruck ; 40 x 55 cm. – (Carte des Pays-Bas et des frontières de France)
 Gehört zur "Carte des Pays-Bas et des frontières de France" von Eugene Henry Fricx (Bruxelles, zwischen 1704 und 1727)

Ryh 2902 : 10

4281 Carte particuliere des environs de Dunkerque, Bergues, Furnes, Gravelines, Calais, et autres : avec privilege du roy / Harrewyn fecit. – [Ca. 1:120000]. – A Bruxelles : chez Eugene Henry Fricx ruë de la Madelen, 1707. – 1 Karte : Kupferdruck ; 39 x 53 cm. – (Carte des Pays-Bas et des frontières de France)
 Gehört zur "Carte des Pays-Bas et des frontières de France" von Eugene Henry Fricx (Bruxelles, zwischen 1704 und 1727)

Ryh 2902 : 11

4282 Carte particuliere des environs de Menin, Courtray, Ypre Dixmude et Deynse : avec privilege du roy / Harrewyn f. – [Ca. 1:120000]. – A Bruxelles : chez Eugene Henry Fricx ruë de la Madelene, 1710. – 1 Karte : Kupferdruck ; 40 x 54 cm. – (Carte des Pays-Bas et des frontières de France)
 Gehört zur "Carte des Pays-Bas et des frontières de France" von Eugene Henry Fricx (Bruxelles, zwischen 1704 und 1727)

Ryh 2902 : 12

4283 Carte particuliere des environs de Bruxelles avec le bois de Soigne et d'une partie de la Flandre jusques a Gand : avec privilege du roy. – [Ca. 1:120000]. – A Bruxelles : chez Eugene Henry Fricx ruë de la Madelene, 1706. – 1 Karte : Kupferdruck ; 40 x 55 cm. – (Carte des Pays-Bas et des frontières de France)
 Gehört zur "Carte des Pays-Bas et des frontières de France" von Eugene Henry Fricx (Bruxelles, zwischen 1704 und 1727)

Ryh 2902 : 13

4284 Carte particuliere des environs de Louvain, Aerschot, Diest, Tirlemont, Leau, Iudogne, Malines, et partie du pays de Liege : avec privilege du roy. – [Ca. 1:120000]. – A Bruxelles : chez Eugene Henry Fricx ruë de la Madelene, 1706. – 1 Karte : Kupferdruck ; 40 x 55 cm. – (Carte des Pays-Bas et des frontières de France)
 Gehört zur "Carte des Pays-Bas et des frontières de France" von Eugene Henry Fricx (Bruxelles, zwischen 1704 und 1727)

Ryh 2902 : 14

4285 Carte particuliere des environs de Maestricht, partie de Liege, Fauquemont, et pays d'Outre-Meuse : avec privilege du roy / Harrewyn fecit. – [Ca. 1:120000]. – A Bruxelles : chez Eugene Henry Fricx ruë de la Madelen, 1708. – 1 Karte : Kupferdruck ; 40 x 55 cm. – (Carte des Pays-Bas et des frontières de France)
 Gehört zur "Carte des Pays-Bas et des frontières de France" von Eugene Henry Fricx (Bruxelles, zwischen 1704 und 1727)

Ryh 2902 : 15

4286 Les costes du Boulenois et de la Picardie : avec privilege du roy / J. Harrewyn fecit. – [Ca. 1:120000]. – A Bruxelles : chez Eugene Henry Fricx ruë de la Madeleine, 1709. – 1 Karte : Kupferdruck ; 40 x 55 cm. – (Carte des Pays-Bas et des frontières de France)
Gehört zur "Carte des Pays-Bas et des frontières de France" von Eugene Henry Fricx (Bruxelles, zwischen 1704 und 1727)

Ryh 2902 : 16

4287 Carte particuliere des environs d'Arthois du Boulenois et d'une partie de la Picardie : avec privilege du roy / Harrewyn fecit. – [Ca. 1:120000]. – A Bruxelles : chez Eugene Henry Fricx ruë de la Madelene, 1706. – 1 Karte : Kupferdruck ; 40 x 54 cm. – (Carte des Pays-Bas et des frontières de France)
Gehört zur "Carte des Pays-Bas et des frontières de France" von Eugene Henry Fricx (Bruxelles, zwischen 1704 und 1727)

Ryh 2902 : 17

4288 Carte particuliere des environs de Lille, Tournay, Valenciennes, Bouchain, Douay, Arras, Bethune : avec privilege du roy / Harrewyn sculpsit. – [Ca. 1:120000]. – A Bruxelles : chez Eugene Henry Fricx ruë de la Madelene, 1706. – 1 Karte : Kupferdruck ; 40 x 54 cm. – (Carte des Pays-Bas et des frontières de France)
Gehört zur "Carte des Pays-Bas et des frontières de France" von Eugene Henry Fricx (Bruxelles, zwischen 1704 und 1727)

Ryh 2902 : 18

4289 Carte particuliere des environs de Mons, d'Ath, de Charleroy, de Maubeuge, du Quesnoy, de Condé, et autres : avec privilege du roy / Harrewyn sculp. – [Ca. 1:120000]. – A Bruxelles : chez Eugene Henry Fricx ruë de la Madelene, 1706. – 1 Karte : Kupferdruck ; 40 x 55 cm. – (Carte des Pays-Bas et des frontières de France)
Gehört zur "Carte des Pays-Bas et des frontières de France" von Eugene Henry Fricx (Bruxelles, zwischen 1704 und 1727)

Ryh 2902 : 19

4290 Carte particuliere des environs de Namur, Huy, Dinant, Philippeville, etc. : avec privilege du roy. – [Ca. 1:120000]. – A Bruxelles : chez Eugene Henry Fricx ruë de la Madelene, [zwischen 1704 und 1712]. – 1 Karte : Kupferdruck ; 40 x 54 cm. – (Carte des Pays-Bas et des frontières de France)
Titel unten, Massstabsleiste unten rechts. Gehört zur "Carte des Pays-Bas et des frontières de France" von Eugene Henry Fricx (Bruxelles, zwischen 1704 und 1727)

Ryh 2902 : 20

4291 Carte particuliere des environs de Liege, Limbourg, et partie de Luxembourg : avec privilege du roy / Harrewyn sculp. – [Ca. 1:120000]. – A Bruxelles : chez Eugene Henry Fricx ruë de la Madelene, 1708. – 1 Karte : Kupferdruck ; 40 x 55 cm. – (Carte des Pays-Bas et des frontières de France)
Gehört zur "Carte des Pays-Bas et des frontières de France" von Eugene Henry Fricx (Bruxelles, zwischen 1704 und 1727)

Ryh 2902 : 21

4292 Les embouchures de la Somme et de Bresle riv. où est St. Valeri, Eu et Dieppe : avec privilege du roy / J. Harrewyn f. – [Ca. 1:120000]. – A Bruxelles : chez

Eugene Henry Fricx ruë de la Madelene, 1710. – 1 Karte : Kupferdruck ; 40 x 55 cm. – (Carte des Pays-Bas et des frontières de France)

Gehört zur "Carte des Pays-Bas et des frontières de France" von Eugene Henry Fricx (Bruxelles, zwischen 1704 und 1727)

Ryh 2902 : 22

4293 Les environs d'Abbeville, Dourlens, Amiens, Corbie, et du cours de la Somme : avec privilege du roy / Harrewyn fecit. – [Ca. 1:120000]. – A Bruxelles : chez Eugene Henry Fricx ruë de la Madelene, 1710. – 1 Karte : Kupferdruck ; 40 x 54 cm. – (Carte des Pays-Bas et des frontières de France)
Gehört zur "Carte des Pays-Bas et des frontières de France" von Eugene Henry Fricx (Bruxelles, zwischen 1704 und 1727)

Ryh 2902 : 23

4294 Carte particuliere des environs de Cambrai, Bappaumes, St. Quentin, Perone : avec privilege du roy. – [Ca. 1:120000]. – A Bruxelles : chez Eugene Henry Fricx ruë de la Madelene, 1710. – 1 Karte : Kupferdruck ; 40 x 54 cm. – (Carte des Pays-Bas et des frontières de France)
Gehört zur "Carte des Pays-Bas et des frontières de France" von Eugene Henry Fricx (Bruxelles, zwischen 1704 und 1727)

Ryh 2902 : 24

4295 Carte particuliere des environs d'Avesnes, Landrecy, La Capelle, Guise, etc. : avec privilege du roy. – [Ca. 1:120000]. – A Bruxelles : chez Eugene Henry Fricx ruë de la Madelene, 1712. – 1 Karte : Kupferdruck ; 40 x 54 cm. – (Carte des Pays-Bas et des frontières de France)
Gehört zur "Carte des Pays-Bas et des frontières de France" von Eugene Henry Fricx (Bruxelles, zwischen 1704 und 1727)

Ryh 2902 : 25

4296 Carte particuliere des environs de Philippeville, Charlemont, Mariembourg, Rocroy, Charleville, Mezieres, Sedan, etc. : avec privilege du roy. – [Ca. 1:120000]. – A Bruxelles : chez Eugene Henry Fricx ruë de la Madelene, 1712. – 1 Karte : Kupferdruck ; 40 x 54 cm. – (Carte des Pays-Bas et des frontières de France)
Gehört zur "Carte des Pays-Bas et des frontières de France" von Eugene Henry Fricx (Bruxelles, zwischen 1704 und 1727)

Ryh 2902 : 26

4297 Les frontieres de France et des Pais Bas, ou se trouvent l'Artois, la Flandre, le Brabant, le Hainaut, le comté de Namur, le Cambresis, et grande partie de la Picardie : avec privilege du roy / par N. de Fer geographe de Sa Majesté catolique et de Monseigneur le Dauphin ; gravée par P. Starckman. – [Ca. 1:260000]. – A Paris : chez l'auteur dans l'isle du Palais sur le quay de l'Orloge a la sphere royale, 1710. – 1 Karte auf 6 Blättern : Kupferdruck ; 67 x 128 cm
Koloriert

Ryh 2902 : 27

4298 Les frontieres de France et des Pais Bas, ou se trouvent le comté de Flandre, et la plus grande partie de ceux d'Artois, de hainaut et de Namur, le duché de Brabant [et]c. le pais reconquis et le Boulonois : ces provinces divisées selon quelles sont possedées aujourd'hui par les roys de France et d'Espagne et les etats generaux des

Provinces Unies : avec privi.e du roy / dressez suivant les derniers memoires et mis au jour par N. de Fer geographe de Sa Majesté catolique et de Monseig.r le Dauphin ; cette carte est gravée par P. Starck-man. – [Ca. 1:120000]. – A Paris : chez le Sr. Danet gendre de l'auteur sur le p.t Nôtre Dame a la sphere royale, [1724]. – 22 Karten : Kupferdruck ; [versch. Formate] **Ryh 2902 : 28–50**

4299 [Titelkartusche de Fer ("Frontieres de France ...").] – [Paris] : [Danet], [1724]. – 1 Blatt : Kupferdruck ; 32 x 49 cm. – (Les frontieres de France et des Pais Bas, ... ; 1)
Numerierung oben rechts: 1. Gehört zu: "Les frontieres de France et des Pais Bas, ..." von Nicolas de Fer (Paris : Guillaume Danet, 1724) **Ryh 2902 : 28**

4300 Les environs de Bruges, d'Ostende, de l'Ecluse [et]c. : avec privilege du roy / [Nicolas de Fer]. – [Ca. 1:120000]. – A Paris : chez G. Danet gendre de lauteur sur le pont nôtre Dame a la sphere royale, 1724. – 1 Karte : Kupferdruck ; 31 x 64 cm. – (Les frontieres de France et des Pais Bas, ... ; 2)
Titel oben. Numerierung oben rechts: 2. Gehört zu: "Les frontieres de France et des Pais Bas, ..." von Nicolas de Fer (Paris : Guillaume Danet, 1724) **Ryh 2902 : 29**

4301 Les environs d'Anvers, d'Hulst, d'Axel, de Santvliet, de Lillo, de Saint Nicolas et du Sas de Gand : avec privilege du roy / [Nicolas de Fer]. – [Ca. 1:120000]. – A Paris : chez G. Danet gendre de l'auteur sur le pont nôtre Dame a la spheroyale, 1724. – 1 Karte : Kupferdruck ; 31 x 50 cm. – (Les frontieres de France et des Pais Bas, ... ; 3)
Titel oben. Numerierung oben rechts: 3. Gehört zu: "Les frontieres de France et des Pais Bas, ..." von Nicolas de Fer (Paris : Guillaume Danet, 1724) **Ryh 2902 : 30**

4302 Les environs de Herentals, d'Hooghstraten, de Turnhout [et]c. : avec privilege du roy / [Nicolas de Fer]. – [Ca. 1:120000]. – A Paris : chez G. Danet gendre de l'auteur sur le pont nôtre Dame a la sphere royale, 1724. – 1 Karte : Kupferdruck ; 31 x 41 cm. – (Les frontieres de France et des Pais Bas, ... ; 4)
Numerierung oben rechts: 4. Gehört zu: "Les frontieres de France et des Pais Bas, ..." von Nicolas de Fer (Paris : Guillaume Danet, 1724) **Ryh 2902 : 31**

4303 Les environs de Calais, de Gravelines, de Bourbourg, d'Ardes, et d'embleteuse [et]c. : avec privilege du roy / [Nicolas de Fer]. – [Ca. 1:120000]. – A Paris : chez G. Danet gendre de l'auteur sur le pont nôtre Dame a la sphere royale, 1724. – 1 Karte : Kupferdruck ; 44 x 34 cm. – (Les frontieres de France et des Pais Bas, ... ; [5])
Gehört zu: "Les frontieres de France et des Pais Bas, ..." von Nicolas de Fer (Paris : Guillaume Danet, 1724) **Ryh 2902 : 32**

4304 Les environs de Dunkerque, de Furne, de Nieuport, de Berge, de Dixmuyde [et]c. : avec p. du roy / [Nicolas de Fer]. – [Ca. 1:120000]. – A Paris : chez G. Danet gendre de lauteur sur le pont nôtre Dame a la sphere

royale, 1724. – 1 Karte : Kupferdruck ; 30 x 46 cm. – (Les frontieres de France et des Pais Bas, ... ; 6)
Numerierung oben rechts: 6. Gehört zu: "Les frontieres de France et des Pais Bas, ..." von Nicolas de Fer (Paris : Guillaume Danet, 1724) **Ryh 2902 : 33**

4305 Les environs de Gand, d'Oudenarde et Deynse : avec privilege du roy / [Nicolas de Fer]. – [Ca. 1:120000]. – A Paris : chez G. Danet gendre de l'auteur sur le pont nôtre Dame a la sphere royale, 1724. – 1 Karte : Kupferdruck ; 29 x 43 cm. – (Les frontieres de France et des Pais Bas, ... ; 7)
Numerierung oben rechts: 7. Gehört zu: "Les frontieres de France et des Pais Bas, ..." von Nicolas de Fer (Paris : Guillaume Danet, 1724) **Ryh 2902 : 34**

4306 Les environs de Dendermonde, d'Alost, de Malines, de Vilvorden, de Brusselles, et de Ninove : avec privi. du roy / [Nicolas de Fer]. – [Ca. 1:120000]. – A Paris : chez G. Danet gendre de l'auteur sur le pont nôtre Dame a la sphere royale, 1724. – 1 Karte : Kupferdruck ; 30 x 43 cm. – (Les frontieres de France et des Pais Bas, ... ; 8)
Numerierung oben rechts: 8. Gehört zu: "Les frontieres de France et des Pais Bas, ..." von Nicolas de Fer (Paris : Guillaume Danet, 1724) **Ryh 2902 : 35**

4307 Les environs de Malines, de Louvain, de Leaw, de Diest, d'Arschot, de Lier [et]c. : avec privilege du roy / [Nicolas de Fer]. – [Ca. 1:120000]. – A Paris : chez G. Danet gendre de l'auteur sur le pont nôtre Dame a la sphere royale, mil sept cent 24. – 1 Karte : Kupferdruck ; 30 x 40 cm. – (Les frontieres de France et des Pais Bas, ... ; 9)
Numerierung oben rechts: 9. Gehört zu: "Les frontieres de France et des Pais Bas, ..." von Nicolas de Fer (Paris : Guillaume Danet, 1724) **Ryh 2902 : 36**

4308 Les environs de St. Omer, d'Aire, de Cassel [et]c. : avec pri.e du roy. – [Ca. 1:120000]. – A Paris : chez N. de Fer geographe de Sa Majesté catolique et de Monseigneur le Dauphin dans l'isle du Palais sur le quay de l'Orloge a la sphere royale, 1709. – 1 Karte : Kupferdruck ; 31 x 35 cm. – (Les frontieres de France et des Pais Bas, ... ; 10)
Numerierung oben rechts: 10. Gehört zu: "Les frontieres de France et des Pais Bas, ..." von Nicolas de Fer (Paris : Guillaume Danet, 1724) **Ryh 2902 : 37**

4309 [Gegend um Ieper, Kortrijk, Lille, und Tournai] / [Nicolas de Fer]. – [Ca. 1:120000]. – [Paris] : [Guillaume Danet], [1724]. – 1 Karte : Kupferdruck ; 31 x 40 cm. – (Les frontieres de France et des Pais Bas, ... ; 11)
Ohne Titel. Numerierung oben rechts: 11. Gehört zu: "Les frontieres de France et des Pais Bas, ..." von Nicolas de Fer (Paris : Guillaume Danet, 1724) **Ryh 2902 : 38**

4310 Les environs d'Ath, de Leuse, de Lessines de Grandmont, de Soignies, de Halle, d'Enghien, de Bruselles [et]c. : avec privilege du roy / [Nicolas de Fer]. – [Ca. 1:120000]. – A Paris : chez G. Danet gendre de l'auteur sur le pont nôtre Dame a la sphere royale, 1724. – 1 Karte : Kupferdruck ; 30 x 49 cm. – (Les frontieres de France et des Pais Bas, ... ; 12)

Numerierung oben rechts: 12. Gehört zu: "Les frontieres de France et des Pais Bas, ..." von Nicolas de Fer (Paris : Guillaume Danet, 1724) **Ryh 2902 : 39**

4311 Les environs de Brusselles de Tirlemont, de Nivelles, de Gimblours, et de Judoigne : avec pri.e du roy. – [Ca. 1:120000]. – A Paris : chez le Sr. de Fer dans l'isle du Palais a la sphere royale, 1710. – 1 Karte : Kupferdruck ; 31 x 48 cm. – (Les frontieres de France et des Pais Bas, ... ; 13)

Numerierung oben rechts: 13. Gehört zu: "Les frontieres de France et des Pais Bas, ..." von Nicolas de Fer (Paris : Guillaume Danet, 1724) **Ryh 2902 : 40**

4312 Les environs de Boulogne, d'Etaple, de Montreuil, de Montulin, de Rue, et d'Hêdin [et]c. : avec privilege du roy. – [Ca. 1:120000]. – A Paris : chez N. de Fer geographe de Sa Majesté catolique et de Monseigneur le Dauphin dans l'isle du Palais sur le quay de l'Orloge a la sphere royale, 1709. – 1 Karte : Kupferdruck ; 44 x 34 cm. – (Les frontieres de France et des Pais Bas, ... ; [14])

Gehört zu: "Les frontieres de France et des Pais Bas, ..." von Nicolas de Fer (Paris : Guillaume Danet, 1724) **Ryh 2902 : 41**

4313 Les environs d'Arras, de Lens, de la Bassée, de Betune, de Liller, de St. Pol [et]c. : avec privilege du roy. – [Ca. 1:120000]. – A Paris : chez N. de Fer geographe de Sa Majesté catolique et de Monseigneur le Dauphin dans l'isle du Palais sur le quay de l'Orloge a la sphere royale, 1709. – 1 Karte : Kupferdruck ; 27 x 41 cm. – (Les frontieres de France et des Pais Bas, ... ; 15)

Numerierung oben rechts: 15. Gehört zu: "Les frontieres de France et des Pais Bas, ..." von Nicolas de Fer (Paris : Guillaume Danet, 1724) **Ryh 2902 : 42**

4314 Les environs de Douay, de Valenciennes, et de Bouchain : avec privilege du roy. – [Ca. 1:120000]. – A Paris : chez le Sr. de Fer dans l'isle du Palais a la sphere royale, 1708. – 1 Karte : Kupferdruck ; 27 x 39 cm. – (Les frontieres de France et des Pais Bas, ... ; 16)

Numerierung oben rechts: 16. Gehört zu: "Les frontieres de France et des Pais Bas, ..." von Nicolas de Fer (Paris : Guillaume Danet, 1724) **Ryh 2902 : 43**

4315 Les environs de Mons, de Condé, du Quesnoy, de Maubeuge, [et]c. : avec privilege du roy. – [Ca. 1:120000]. – A Paris : chez N. de Fer geographe de Sa Majesté catolique et de Monseigneur le Dauphin dans l'isle du Palais sur le quay de l'Orloge a la sphere royale, 1709. – 1 Karte : Kupferdruck ; 27 x 45 cm. – (Les frontieres de France et des Pais Bas, ... ; 17)

Numerierung oben rechts: 17. Gehört zu: "Les frontieres de France et des Pais Bas, ..." von Nicolas de Fer (Paris : Guillaume Danet, 1724) **Ryh 2902 : 44**

4316 Les environs de Namur, de Charle-Roy, et de Dinant : avec privilege du roy. – [Ca. 1:120000]. – A Paris : chez N. de Fer geographe de Sa Majesté catolique et de Monseigneur le Dauphin dans l'isle du Palais sur le quay de l'Orloge a la sphere royale, 1709. –

1 Karte : Kupferdruck ; 27 x 49 cm. – (Les frontieres de France et des Pais Bas, ... ; 18)

Numerierung oben rechts: 18. Gehört zu: "Les frontieres de France et des Pais Bas, ..." von Nicolas de Fer (Paris : Guillaume Danet, 1724) **Ryh 2902 : 45**

4317 Les environs d'Abeville, de St. Valeri et du Crotoy a l'embouchure de la Somme / [Nicolas de Fer]. – [Ca. 1:120000]. – A Paris : chez l'auteur dans l'isle du Palais sur le quay de l'Orloge a la sphere royale, [erschiene]n 1724]. – 1 Karte : Kupferdruck ; 29 x 34 cm. – (Les frontieres de France et des Pais Bas, ... ; 19)

Numerierung oben rechts: 19. Gehört zu: "Les frontieres de France et des Pais Bas, ..." von Nicolas de Fer (Paris : Guillaume Danet, 1724) **Ryh 2902 : 46**

4318 Les environs d'Amiens, de Corbie, et de Dourlens / [Nicolas de Fer]. – [Ca. 1:120000]. – A Paris : chez l'auteur dans l'isle du Palais sur le quay de l'Orloge a la sphere royale, [erschiene]n 1724]. – 1 Karte : Kupferdruck ; 30 x 41 cm. – (Les frontieres de France et des Pais Bas, ... ; 20)

Numerierung oben rechts: 20. Gehört zu: "Les frontieres de France et des Pais Bas, ..." von Nicolas de Fer (Paris : Guillaume Danet, 1724) **Ryh 2902 : 47**

4319 Les environs de Cambray, de Crevecoeur, de Bapaume, de Perrone, du Catelet et de St. Quentin : avec privilege du roy. – [Ca. 1:120000]. – A Paris : chez N. de Fer geographe de Sa Majesté catolique et de Monseigneur le Dauphin dans l'isle du Palais sur le quay de l'Orloge a la sphere royale, 1710. – 1 Karte : Kupferdruck ; 29 x 37 cm. – (Les frontieres de France et des Pais Bas, ... ; 21)

Numerierung oben rechts: 21. Gehört zu: "Les frontieres de France et des Pais Bas, ..." von Nicolas de Fer (Paris : Guillaume Danet, 1724) **Ryh 2902 : 48**

4320 Les environs de Landrecy, de La Capelle, d'Avesne, et Guise : avec privi. du roy. – [Ca. 1:120000]. – A Paris : chez le Sr. de Fer geographe de Sa Majesté catolique et de Monseigneur le Dauphin dans l'isle du Palais sur le quay de l'Orloge a la sphere royale, 1710. – 1 Karte : Kupferdruck ; 29 x 38 cm. – (Les frontieres de France et des Pais Bas, ... ; 22)

Numerierung oben rechts: 22. Gehört zu: "Les frontieres de France et des Pais Bas, ..." von Nicolas de Fer (Paris : Guillaume Danet, 1724) **Ryh 2902 : 49**

4321 Les environs de Philippeville, Charlemont, Chimay, Mariembourg, Rocroix, et Charleville : avec pri.e du roy. – [Ca. 1:120000]. – A Paris : chez le Sr. de Fer dans l'isle du Palais a la sphere royale, 1710. – 1 Karte : Kupferdruck ; 29 x 57 cm. – (Les frontieres de France et des Pais Bas, ... ; 23)

Numerierung oben rechts: 23. Gehört zu: "Les frontieres de France et des Pais Bas, ..." von Nicolas de Fer (Paris : Guillaume Danet, 1724) **Ryh 2902 : 50**

4322 Les provinces des Pais Bas autrichiens contenant en XXIV. feuilles les comtéés d'Artois, de Flandres, de Hainaut, de Namur, et les duchées de Luxembourg, de Limbourg, de Gueldre, et de Brabant : divisées dans ses

baillag: chatellanies, quartiers ou seigneuries, avec une partie de la France d'Angleterre et du canal : on y trouve entre autres marquées toutes les villes et chat. fortifiées, qui appartiennent au roi de France, à la maison d'Autriche ou à la république de Hollande / sur la copie de Bruxelles gravées par Matthieu Seutter, géographe de S. M. imperiale ; Alb: Carl Seutter delin. ; Tob: Conr: Lotter sculpsit. – [Ca. 1:260000]. – A Augsbourg : [Matthäus Seutter], [zwischen 1740 und 1760]. – 1 Karte auf 24 Blättern : Kupferdruck ; 72 x 145 cm
Jeweils mit Blatttitel oben. Titeltasche oben links, Massstabskartusche und Windrose unten links. Jeweils 4 Blätter zusammengeklebt (dadurch Blatttitel teilweise überklebt). Koloriert
Ryh 2902 : 51–56

[Zwischen 1740 und 1760]. – 4 Blätter ; 41 x 53 cm. **Ryh 2902 : 51**
[Zwischen 1740 und 1760]. – 4 Blätter ; 40 x 52 cm. **Ryh 2902 : 52**
[Zwischen 1740 und 1760]. – 4 Blätter ; 41 x 52 cm. **Ryh 2902 : 53**
[Zwischen 1740 und 1760]. – 4 Blätter ; 40 x 52 cm. **Ryh 2902 : 54**
[Zwischen 1740 und 1760]. – 4 Blätter ; 40 x 52 cm. **Ryh 2902 : 55**
[Zwischen 1740 und 1760]. – 4 Blätter ; 41 x 53 cm. **Ryh 2902 : 56**

4323 Theatre de la guerre ou carte topographique très exacte des Pais=Bas / [1. Karte:] delin. par D. G. ingen. ; [2.-6. Karte:] delin. par W. D. S. ingen. et archit. ; gravé par A. Reinhardt. – [Ca. 1:210000]. – A Francfort sur le Mein : se vend chez P. H. Hutter, [zwischen 1740 und 1760]. – 6 Karten : Kupferdruck ; je ca. 46 x 55 cm
Koloriert. Handschriftlicher Vermerk auf der Rückseite: "... par Schaeffer chez Hutter"
Ryh 2902 : 57–62

4324 Theatre de la guerre ou carte topographique très exacte contenant les îles de Zeeland, les villes de Leyden, St. Graven-Haye, Delft, Rotterdam, Briel, Hellevoet-Sluys, Willemstadt, Steenberg, Udenbosch, Tolon, Bergen op Zoom, Middelburg, Vliessingen, Goes et Zirzee, avec une partie de la mer d'Allemagne / delin. par D. G. ingen. ; gravé par A. Reinhardt, à Francfort. – [Ca. 1:210000]. – A Francfort sur le Mein : se vend chez P. H. Hutter, [zwischen 1740 und 1760]. – 1 Karte : Kupferdruck ; 46 x 54 cm. – (Theatre de la guerre ou carte topographique très exacte des Pais=Bas)
Titel und Massstabsleisten oben. Gehört zusammen mit 5 weiteren Karten zu "Theatre de la guerre ou carte topographique très exacte des Pais-Bas". Koloriert. Handschriftlicher Vermerk auf der Rückseite: "... par Schaeffer chez Hutter"
Ryh 2902 : 57

4325 Theatre de la guerre ou carte topographique très exacte des Pais=Pas contenant la province d'Utrecht, les duchés de Gueldres, et de Cleves, la baronnie de Breda, et la mayerie de Bois le Duc / delin. par W. D. S. ingen. et archit. ; gravé par A. Reinhardt, à Francfort. – [Ca. 1:210000]. – A Francfort sur le Mein : se vend chez P. H. Hutter, [zwischen 1740 und 1760]. – 1 Karte : Kupferdruck ; 46 x 54 cm. – (Theatre de la guerre ou carte topographique très exacte des Pais=Bas)
Titel und Massstabsleisten oben. Gehört zusammen mit 5 weiteren Karten zu "Theatre de la guerre ou carte topographique très exacte des Pais-Bas". Koloriert. Handschriftlicher Vermerk auf der Rückseite: "... par Schaeffer chez Hutter"
Ryh 2902 : 58

4326 Theatre de la guerre ou carte topographique très exacte des Pais=Bas contenant le quartier de Brussel, le marquisat du St. Empire d'Anvers, les quatre offices de la Flandre hollandaise, le pais de Waes, le franc. de Bruges, le burgraviat de Gent, les seigneuries de Dendermonde et des Malines, le comté d'Alost, les chastellenies d'Ypres, de Courtrai, d'Oudenarde, de Lille, de Tournay, et d'Ath / delin. par W. D. S. ingen. et archit. ; gravé par A. Reinhardt, à Francfort. – [Ca. 1:210000]. – A Francfort sur le Mein : se vend chez P. H. Hutter, [zwischen 1740 und 1760]. – 1 Karte : Kupferdruck ; 47 x 54 cm. – (Theatre de la guerre ou carte topographique très exacte des Pais=Bas)

Titel und Massstabsleisten oben. Gehört zusammen mit 5 weiteren Karten zu "Theatre de la guerre ou carte topographique très exacte des Pais-Bas". Koloriert. Handschriftlicher Vermerk auf der Rückseite: "... par Schaeffer chez Hutter"
Ryh 2902 : 59

4327 Theatre de la guerre ou carte topographique très exacte des Pais=Bas contenant les quartiers d'Anvers, et de Louvain, une partie du Brabant hollandais, l'évêché de Liege, le duc de Limbourg, les comtés de Fauquemont et de Dalem, les villes de Lier, Louvain, Arschot, Diest, Tirlemont, Maastricht, Helmont, Eyndhoven, Venlo, Ruremonde, et tout ce qui est entre la Meuse et la Nethe / delin. par W. D. S. ingen. et archit. ; gravé par A. Reinhardt, à Francfort. – [Ca. 1:210000]. – A Francfort sur le Mein : se vend chez P. H. Hutter, [zwischen 1740 und 1760]. – 1 Karte : Kupferdruck ; 47 x 54 cm. – (Theatre de la guerre ou carte topographique très exacte des Pais=Bas)

Titel und Massstabsleisten oben. Gehört zusammen mit 5 weiteren Karten zu "Theatre de la guerre ou carte topographique très exacte des Pais-Bas". Koloriert. Handschriftlicher Vermerk auf der Rückseite: "... par Schaeffer chez Hutter"
Ryh 2902 : 60

4328 Theatre de la guerre ou carte topographique très exacte des Pais=Bas contenant le comté de Haynaut, le pays de Cambresis les bailliages de Mons, de Douay, de Binche, de Pappaume de Bavay et de Maubeuge, les comtes d'Avesnes et de Beaumont, une partie des gouvernements de Picardie et de Peronne, [et]c. [et]c. / delin. par W. D. S. ingen. et archit. ; gravé par A. Reinhardt, à Francfort. – [Ca. 1:210000]. – A Francfort sur le Mein : se vend chez P. H. Hutter, [zwischen 1740 und 1760]. – 1 Karte : Kupferdruck ; 47 x 54 cm. – (Theatre de la guerre ou carte topographique très exacte des Pais=Bas)

Titel und Massstabsleisten oben. Gehört zusammen mit 5 weiteren Karten zu "Theatre de la guerre ou carte topographique très exacte des Pais-Bas". Koloriert. Handschriftlicher Vermerk auf der Rückseite: "... par Schaeffer chez Hutter"
Ryh 2902 : 61

4329 Theatre de la guerre ou carte topographique très exacte contenant le comté de Namur, une partie de l'évêché de Liege et des duchés de Limbourg, de Bouillon et de Luxembourg, ce dernier divisé en quartiers wallon et allemand / delin. par W. D. S. ingen. et archit. ; gravé par A. Reinhardt, à Francfort. – [Ca. 1:210000]. – A Francfort sur le Mein : se vend chez P. H. Hutter, [zwischen 1740

und 1760]. – 1 Karte : Kupferdruck ; 47 x 54 cm. – (Theatre de la guerre ou carte topographique très exacte des Pais=Bas)

Titel und Massstabsleisten oben. Gehört zusammen mit 5 weiteren Karten zu "Theatre de la guerre ou carte topographique très exacte des Pais-Bas". Koloriert. Handschriftlicher Vermerk auf der Rückseite: "... par Schaeffer chez Hutter" **Ryh 2902 : 62**

4330 Carte des Pais Bas contenant la Flandre, le Brabant, pais de Liege, et de Namur, le Boulonnois, le Hainaut, et partie de la Picardie : dédié à Monsieur le Marquis de Vastan ... : a. p. d. r. / par son tres humble et tres obeissant serviteur le Rouge ingenieur géographe du roy. – [Ca. 1:190000]. – A Paris : chez l'auteur rüe des Augustins vis-à-vis le panier Fleuri, 1742. – 1 Karte auf 6 Blättern : Kupferdruck ; 96 x 183 cm
Mit Blatttiteln. Koloriert **Ryh 2902 : 63–68**

Pl. 1.e : Carte de la cote entre Calais et Furnes. – 1742. – 1 Blatt ; 48 x 61 cm. **Ryh 2902 : 63**

Pl. 2.e : Carte contenant le pais entre Nieuport l'Ecluse Anvers Ypres et Bruxelles : a. p. d. r. – A Paris : chez le Rouge rüe des Augustins, [1742]. – 1 Blatt ; 48 x 61 cm. **Ryh 2902 : 64**

F:e 3:e : Carte contenant le pais entre Venlo, Liege, Louvain, et Malines. : a. p. d. r. – A Paris : chez le Rouge rüe des Augustins, 1742. – 1 Blatt ; 48 x 61 cm. **Ryh 2902 : 65**

Pl. 4.e : Carte contenant le pais entre Boulogne, Aire, Amiens, et Dieppe,. – [1742]. – 1 Blatt ; 48 x 61 cm. **Ryh 2902 : 66**

F.e 5.e : Carte du pais situe entre Peronne Guise Mons Lille et Bethune : a. p. d. r. – A Paris : chez le Rouge rüe des Augustins, [1742]. – 1 Blatt ; 48 x 61 cm. **Ryh 2902 : 67**

Pl:e 6:e : Carte du pais situe entre Namur Liege Meziere et Arlon : a. p. d. r. – A Paris : chez le Rouge rue des Augustins, 1742. – 1 Blatt ; 48 x 61 cm. **Ryh 2902 : 68**

6.6.3 Belgien (grosse Karten) • Belgium (maps on several sheets)

4331 Gallia belgica propria : grosse Karten und grosse Teile. – [Versch. Orte], 1743–1800. – 48 Kt. (in Sammelband) ; 60 cm
Systematische Gliederung nach Ryhiner: Kap. 6 (Gallia), Sektion 6 (Gallia belgica propria generalis), Bd. 3 **Ryh 2903**

4332 Cartes des provinces des Pays Bas contenant les comtés de Flandre, de Hainaut, de Cambresis, le duché de Brabant, partie des duchés de Luxembourg, de Limbourg, de Julliers, l'evêché de Liege, Boulenois et frontiere de Picardie : avec priv. du roy / dressée sur les memoires de Eugene Henry Friex et augmenté sur les observations les plus nouvelles. – [Ca. 1:120000]. – A Paris : chez Crepy rue S. Jacques pres la rue de la parcheminerie à S. Pierre, 1744. – 15 Karten : Kupferdruck ; je ca. 47 x 65 cm
Koloriert **Ryh 2903 : 1–15**

4333 Partie des côtes de l'Angleterre : avec priv. du roy / dressé sur les memoires de Eugene Henry Friex. – [Ca. 1:120000]. – A Paris : chez Crepy rue S. Jacques a limage S. Pierre, en 1744. – 1 Karte : Kupferdruck ; 47 x 69 cm. – (Cartes des provinces des Pays Bas contenant les comtés de Flandre, de Hainaut, ... ; [1])
Titelkartusche der Gesamtkarte rechts. Koloriert **Ryh 2903 : 1**

4334 Carte particuliere des environs d'Ostende Nieuport Furnes et autres / dressée sur les memoires de Eugene Henry Friex. – [Ca. 1:120000]. – A Paris : chez Crepy rue S. Jacques a limage S. Pierre, [1744]. – 1 Karte : Kupferdruck ; 48 x 63 cm. – (Cartes des provinces des Pays Bas contenant les comtés de Flandre, de Hainaut, ... ; No. 2)

Numerierung unten rechts: "No. 2". Koloriert **Ryh 2903 : 2**

4335 Carte particuliere des environs de Gand l'Ecluse Bruge Hulst Axel Deinse le Sas de Gand / dressé sur les memoires de Eugene Henry Friex. – [Ca. 1:120000]. – A Paris : chez Crepy rue S. Jacques a limage S. Pierre, en 1743. – 1 Karte : Kupferdruck ; 47 x 63 cm. – (Cartes des provinces des Pays Bas contenant les comtés de Flandre, de Hainaut, ... ; No. 3)
Numerierung unten rechts: "No. 3". Koloriert **Ryh 2903 : 3**

4336 Carte particuliere des environs de Malines Anvers Lier Herentals Aerschot [et]c / dressé sur les memoires de Eugene Henri Friex. – [Ca. 1:120000]. – A Paris : chez Crepy rue S. Jacques a limage S. Pierre, en 1743. – 1 Karte : Kupferdruck ; 47 x 63 cm. – (Cartes des provinces des Pays Bas contenant les comtés de Flandre, de Hainaut, ... ; No. 4)
Numerierung unten rechts: "No. 4". Koloriert **Ryh 2903 : 4**

4337 Carte particuliere des environs de, Venlo, Roermonde, Maeseick, Stochem, Sittart, Gangelt, le marais de Peel / dressé sur les memoires de Eugene Henry Friex. – [Ca. 1:120000]. – A Paris : chez Crepy rue S. Jacques a limage S. Pierre, en 1744. – 1 Karte : Kupferdruck ; 47 x 63 cm. – (Cartes des provinces des Pays Bas contenant les comtés de Flandre, de Hainaut, ... ; No. 5)
Numerierung unten rechts: "No. 5". Koloriert **Ryh 2903 : 5**

4338 Carte particuliere des environs de Calais, Boulogne, Ambleteuse, Guine, et coste d'Angleterre / dressé sur les memoires de Eugene Henri Friex. – [Ca. 1:120000]. – A Paris : chez Crepy rue S. Jacques a limage S. Pierre, en 1744. – 1 Karte : Kupferdruck ; 47 x 69 cm. – (Cartes des provinces des Pays Bas contenant les comtés de Flandre, de Hainaut, ... ; [6])
Koloriert **Ryh 2903 : 6**

4339 Carte des environs de Dunkerque, Bergue, Gravelines, St. Omer, Aire, Lille, Menin, Ypres, Dixmude, [et]c / dressee sur les memoires de Eugene Henri Friex. – [Ca. 1:120000]. – A Paris : chez Crepy rue S. Jacques a St. Pierre, en 1743. – 1 Karte : Kupferdruck ; 47 x 63 cm. – (Cartes des provinces des Pays Bas contenant les comtés de Flandre, de Hainaut, ... ; No. 7)
Numerierung unten rechts: "No. 7". Koloriert **Ryh 2903 : 7**

4340 Carte particuliere des environs de Courtray, Oudenarde, Mons, Tournay, Ath, Ninove, Alost, Orchies, [et]c. / dressé sur les memoires de Eugene Henri Friex. – [Ca. 1:120000]. – A Paris : chez Crepy rue S. Jacques a limage S. Pierre, 1743. – 1 Karte : Kupferdruck ; 47 x

63 cm. – (Cartes des provinces des Pays Bas contenant les comtés de Flandre, de Hainaut, ... ; No. 8)

Numerierung unten rechts: "No. 8". Koloriert **Ryh 2903 : 8**

4341 Carte particuliere des environs de Bruxelles, Louvain, Diest, Tirlemont, Leau, Vilvorden, Nivele, Halle, [et]c. / dressé sur les memoires de Eugene Henri Friex. – [Ca. 1:120000]. – A Paris : chez Crepy rue S. Jacques a l'image S. Pierre, 1743. – 1 Karte : Kupferdruck ; 47 x 63 cm. – (Cartes des provinces des Pays Bas contenant les comtés de Flandre, de Hainaut, ... ; No. 9)

Numerierung unten rechts: "No. 9". Koloriert **Ryh 2903 : 9**

4342 Carte des environs de Liege, Mastrick, Limbourg, Aix la Chapelle, Huy, Fauquemont, Dalem, [et]c. / dressé sur les momoires de Eugene Henry Frix. – [Ca. 1:120000]. – A Paris : chez Crepy rue S. Jacques a l'image S. Pierre, 1744. – 1 Karte : Kupferdruck ; 47 x 63 cm. – (Cartes des provinces des Pays Bas contenant les comtés de Flandre, de Hainaut, ... ; No. 10)

Numerierung unten rechts: "No. 10". Koloriert **Ryh 2903 : 10**

4343 Carte particuliere des environs d'Abbeville, Montreuil, avec les embouchures des rivières de Somme, d'Autie, et de la Canche / dressé sur les memoires de Eugene Henri Friex. – [Ca. 1:120000]. – A Paris : chez Crepy rue S. Jacques a S. Pierre, 1744. – 1 Karte : Kupferdruck ; 47 x 69 cm. – (Cartes des provinces des Pays Bas contenant les comtés de Flandre, de Hainaut, ... ; 11)

Numerierung unten rechts: "11". Koloriert **Ryh 2903 : 11**

4344 Carte des environs de Betune, Douay, Arras, Bappaumes, Dourlens, Hedin, L Ecluse, St. Pol, et autres / dressé sur les memoires de Eugene Henri Friex. – [Ca. 1:120000]. – A Paris : chez Crepy rue S. Jacques a l'image St. Pierre, 1743. – 1 Karte : Kupferdruck ; 47 x 63 cm. – (Cartes des provinces des Pays Bas contenant les comtés de Flandre, de Hainaut, ... ; No. 12)

Numerierung unten rechts: "No. 12". Koloriert **Ryh 2903 : 12**

4345 Carte des environs de Valenciennes, Maubeuge, Cambrai, Le Quenoi Landrecy, Bouchain, Condé, Avesne, Mons [et]c. / dressé sur les memoires de Eugene Henry Friex. – [Ca. 1:120000]. – A Paris : chez Crepy rue S. Jacques a l'image S. Pierre, 1743. – 1 Karte : Kupferdruck ; 47 x 63 cm. – (Cartes des provinces des Pays Bas contenant les comtés de Flandre, de Hainaut, ... ; No. 13)

Numerierung unten rechts: "No. 13". Koloriert **Ryh 2903 : 13**

4346 Carte particuliere des environs de Namur Charleroy Dinant Philipeville Rocroy Charlemont Givet [et]c. / dressé sur les memoires de Eugenes Henry Friex. – [Ca. 1:120000]. – A Paris : chez Crepy rue S. Jacques a l'image S. Pierre, 1743. – 1 Karte : Kupferdruck ; 47 x 63 cm. – (Cartes des provinces des Pays Bas contenant les comtés de Flandre, de Hainaut, ... ; No. 14)

Numerierung unten rechts: "No. 14". Koloriert **Ryh 2903 : 14**

4347 [Gegend um Marche en Famenne, Bastogne, Vianden, St. Vith, Spa] / dressée sur les memoires de Eugene Henry Frix. – [Ca. 1:120000]. – A Paris : chez Crepy rue S. Jacques a S. Pierre, en 1744. – 1 Karte : Kupferdruck ; 47 x 63 cm. – (Cartes des provinces des Pays Bas contenant les comtés de Flandre, de Hainaut, ... ; No. 15)

Numerierung unten rechts: "No. 15". Koloriert **Ryh 2903 : 15**

4348 Premiere partie du grand theatre de la guerre dans les Pais Bas contenant, la mer du Nord, les cotes d'Angleterre, d'Hollande, de Zelande, [et] de la Flandre, [et]c. / dressé sur les observations des meilleurs auteurs modernes, par Iacob Keiser. – [Ca. 1:470000]. – A Amsterdam : chez R. [et] I. Ottens, 1745. – 1 Karte : Kupferdruck ; 45 x 58 cm

Koloriert **Ryh 2903 : 16**

4349 Seconde partie du grand theatre de la guerre dans les Pais Bas contenant, le Brabant, la Gueldre, la Hollande, Utrecht, Cleves, Cologne, Iuliers, [et] Berg, [et]c. / dressé sur les observations des meilleurs auteurs modernes, par Iacob Keiser. – [Ca. 1:470000]. – A Amsterdam : chez R. [et] I. Ottens, 1745. – 1 Karte : Kupferdruck ; 45 x 58 cm

Koloriert **Ryh 2903 : 17**

4350 Troisieme partie du grand theatre de la guerre dans les Pais Bas contenant, l'Artois, le Hainault, la Picardie, l'isle de France, la Champagne, [et]c. / dressé sur les observations des meilleurs auteurs modernes, par Iacob Keiser. – [Ca. 1:470000]. – A Amsterdam : chez R. [et] I. Ottens, 1745. – 1 Karte : Kupferdruck ; 45 x 59 cm

Koloriert **Ryh 2903 : 18**

4351 Quatrieme partie du grand theatre de la guerre dans les Pais Bas contenant les pais entre la Meus [et] la Moselle [et] le Rhin [et]c. / dressé sur les observations des meilleurs auteurs modernes, par Iacob Keiser. – [Ca. 1:470000]. – A Amsterdam : chez R. [et] I. Ottens, 1745. – 1 Karte : Kupferdruck ; 45 x 59 cm

Koloriert **Ryh 2903 : 19**

4352 Pays-Bas en 4. feuilles / gravé par P. F. Tardieu ; ecrite par L. Aubert. – [Ca. 1:420000]. – [Paris] : [Mentelle], [1782]. – 1 Karte auf 4 Blättern : Kupferdruck ; 61 x 83 cm. – (Atlas nouveau / Edme Mentelle ; 64)

Titel unten links, Masssstabsleisten oben links. Nullmeridiane: Ferro, Paris. Numerierung oben rechts: "No. 63", sowie Blattbezeichnungen "N.O.", "N.E.", "S.O." und "S.E.". Ursprungswerk: "Atlas nouveau" von Edme Mentelle (Paris, 1782?). An den Rändern zum Teil beschnitten (Blattnumerierungen fehlen teilweise). Koloriert **Ryh 2903 : 20**

4353 Carte topographique tres exacte des Pais-Bas / [1. Karte:] delin. par D. G. ingen. ; [2.-6. Karte:] delin. par W. D. S. ingen. et archit. ; gravé par A. Reinhardt. – [Ca. 1:210000]. – A Francfort sur le Mein : se vend chez I. C. Jaeger, 1784. – 6 Karten : Kupferdruck ; je ca. 46 x 55 cm Koloriert. Handschriftlicher Vermerk auf der Rückseite: "... par Schaeffer" **Ryh 2903 : 21–26**

4354 Carte topographique très exacte contenant les îles de Zeeland, les villes de Leyden, St. Graven-Haye, Delft, Rotterdam, Briel, Hellevoet-Sluys, Willemstadt, Steenberg, Udenbosch, Tolen, Bergen op Zoom, Middelburg, Vliessingen, Goes et Zirzée, avec une partie de la mer d'Allemagne / delin. par D. G. ingen. ; gravé par A. Reinhardt, à Francfort. – [Ca. 1:210000]. – A Francfort sur le Mein : se vend chez I. C. Jaeger, 1784. – 1 Karte : Kupferdruck ; 46 x 54 cm. – (Carte topographique très exacte des Pais=Bas)

Gehört zusammen mit 5 weiteren Karten zur "Carte topographique très exacte des Pais-Bas". Koloriert. Handschriftlicher Vermerk auf der Rückseite: "... par Schaeffer" **Ryh 2903 : 21**

4355 Carte topographique très exacte des Pais=Bas contenant la province d'Utrecht, les duchés de Gueldres, et de Cleves, la baronnie de Breda, et la mayerie de Bois le Duc / delin. par W. D. S. ingen. et archit. ; gravé par A. Reinhardt, à Francfort. – [Ca. 1:210000]. – A Francfort sur le Mein : se vend chez I. C. Jaeger, 1784. – 1 Karte : Kupferdruck ; 46 x 54 cm. – (Carte topographique très exacte des Pais=Bas)

Gehört zusammen mit 5 weiteren Karten zur "Carte topographique très exacte des Pais-Bas". Koloriert. Handschriftlicher Vermerk auf der Rückseite: "... par Schaeffer" **Ryh 2903 : 22**

4356 Carte topographique très exacte des Pais=Bas contenant le quartier de Brussel, le marquisat du St. Empire d'Anvers, les quatre offices de la Flandre hollandaise, le pais de Waes, le franc. de Bruges, le burgraviat de Gent, les seigneuries de Dendermonde et des Malines, le comté d'Alost, les chastellenies d'Ypres, de Courtrai, d'Oudenarde, de Lille, de Tournay, et d'Ath / delin. par W. D. S. ingen. et archit. ; gravé par A. Reinhardt, à Francfort. – [Ca. 1:210000]. – A Francfort sur le Mein : se vend chez I. C. Jaeger, 1784. – 1 Karte : Kupferdruck ; 46 x 53 cm. – (Carte topographique très exacte des Pais=Bas)

Gehört zusammen mit 5 weiteren Karten zur "Carte topographique très exacte des Pais-Bas". Koloriert. Handschriftlicher Vermerk auf der Rückseite: "... par Schaeffer" **Ryh 2903 : 23**

4357 Carte topographique très exacte des Pais=Bas contenant les quartiers d'Anvers, et de Louvain, une partie du Brabant hollandais, l'évêché de Liège, le duc de Limbourg, les comtés de Fauquemont et de Dalem, les villes de Lier, Louvain, Arschot, Diest, Tirlemont, Maastricht, Helmont, Eindhoven, Venlo, Ruremonde, et tout ce qui est entre la Meuse et la Nethe / delin. par W. D. S. ingen. et archit. ; gravé par A. Reinhardt, à Francfort. – [Ca. 1:210000]. – A Francfort sur le Mein : se vend chez I. C. Jaeger, 1784. – 1 Karte : Kupferdruck ; 47 x 54 cm. – (Carte topographique très exacte des Pais=Bas)

Gehört zusammen mit 5 weiteren Karten zur "Carte topographique très exacte des Pais-Bas". Koloriert. Handschriftlicher Vermerk auf der Rückseite: "... par Schaeffer" **Ryh 2903 : 24**

4358 Carte topographique très exacte des Pais=Bas contenant le comté de Haynaut, le pays de Cambresis les bailliages de Mons, de Douay, de Binche, de Pappaume de

Bavay et de Maubeuge, les comtes d'Avesnes et de Beaumont, une partie des gouvernements de Picardie et de Peronne, [et]c. [et]c. / delin. par W. D. S. ingen. et archit. ; gravé par A. Reinhardt, à Francfort. – [Ca. 1:210000]. – A Francfort sur le Mein : se vend chez I. C. Jaeger, 1784. – 1 Karte : Kupferdruck ; 47 x 54 cm. – (Carte topographique très exacte des Pais=Bas)

Gehört zusammen mit 5 weiteren Karten zur "Carte topographique très exacte des Pais-Bas". Koloriert. Handschriftlicher Vermerk auf der Rückseite: "... par Schaeffer" **Ryh 2903 : 25**

4359 Carte topographique très exacte contenant le comté de Namur, une partie de l'évêché de Liège et des duchés de Limbourg, de Bouillon et de Luxembourg, ce dernier divisé en quartiers wallon et allemand / delin. par W. D. S. ingen. et archit. ; gravé par A. Reinhardt, à Francfort. – [Ca. 1:210000]. – A Francfort sur le Mein : se vend chez I. C. Jaeger, 1784. – 1 Karte : Kupferdruck ; 46 x 54 cm. – (Carte topographique très exacte des Pais=Bas)

Gehört zusammen mit 5 weiteren Karten zur "Carte topographique très exacte des Pais-Bas". Koloriert. Handschriftlicher Vermerk auf der Rückseite: "... par Schaeffer" **Ryh 2903 : 26**

4360 Neueste Generalkarte von den sämtlichen Oestreichischen Niederlanden, nebst dem Ausfluss der Schelde und den anliegenden holländischen Provinzen / nach den Karten des Herrn Gener. Grafen von Ferraris, A. F. W. Crome, J. B. de Bouge [et]c.] und andern zuverlässigen Quellen entworfen von Herrn A. von Wenzely ; herausgegeben von Herrn F. A. Schrämbel. – [Ca. 1:260000]. – In Wien : zu finden in eigenem Verlage [Schrämbel], 1790. – 1 Karte auf 4 Blättern : Kupferdruck ; 97 x 124 cm. – (Allgemeiner grosser Atlas ; N. 81–84) Blattnummer jeweils oben rechts. Ursprungswerk: "Allgemeiner grosser Atlas" von F. A. Schrämbel (Wien, 1786–1800). Koloriert **Ryh 2903 : 27–30**

1790. – 1 Blatt ; 54 x 67 cm. – (Allgemeiner grosser Atlas ; N. 82) Numerierung oben rechts: "N. 82." **Ryh 2903 : 27**

1790. – 1 Blatt ; 54 x 67 cm. – (Allgemeiner grosser Atlas ; N. 81) Numerierung oben rechts: "N. 81." **Ryh 2903 : 28**

1790. – 1 Blatt ; 53 x 67 cm. – (Allgemeiner grosser Atlas ; N. 83) Numerierung oben rechts: "N. 83." **Ryh 2903 : 29**

1790. – 1 Blatt ; 53 x 67 cm. – (Allgemeiner grosser Atlas ; N. 84) Numerierung oben rechts: "N. 84." **Ryh 2903 : 30**

4361 Carte des Pais=Bas, contenant la Flandre, le Brabant, le Hainaut, Namur, Luxembourg, Limbourg [et]c. : les pais qui en font frontières sont la Zeelande, Liège, Juliers, Gueldre, Clèves, Berg, et Trèves et de la France Artois, la Picardie, la Champagne et la Lorraine / terées des cartes de Mr. Mentelle, gravée et augmentée des meilleures cartes par Jean George Klinger. – [Ca. 1:420000]. – A Nuremberg : se vend chez lui [Klinger], 1794. – 1 Karte auf 4 Blättern : Kupferdruck ; je 30 x 41 cm

Mit Blatttitel (franz./dt.). Nullmeridiane: Ferro, Paris. Koloriert **Ryh 2903 : 31–34**

4362 Carte de la Flandre, du Hainaut et de Brabant autrichien, avec le Brabant hollandais et la Zéelande = Carte von Oesterreich. Flandern, Henegau, Brabant nebst

den holländisch. Brabant u. Zeeland. – [Ca. 1:420000]. – [Nürnberg] : [Johann Georg Klinger], 1794. – 1 Karte : Kupferdruck ; 30 x 41 cm. – (Carte des Païs=Bas, contenant la Flandre, le Brabant, le Hainaut, Namur, Luxembourg, Limbourg [et]c. ; no. 1)

Nullmeridiane: Ferro, Paris. Numerierung oben Mitte: "No. 3". Gehört zusammen mit 3 weiteren Karten zur "Carte des Païs=Bas, contenant la Flandre, le Brabant, le Hainaut, Namur, Luxembourg, Limbourg [et]c.". Koloriert **Ryh 2903 : 31**

4363 Carte de Flandre, Hainaut, franc.se de Artois, et de Picardie = Carte von französischen Flandern, Hennegau, von Artois u: Picardie / gravé par Jean George Klinger Nor. – [Ca. 1:420000]. – A Nuremberg : elle se vend chés Jean George Klinger, [1794]. – 1 Karte : Kupferdruck ; 30 x 41 cm. – (Carte des Païs=Bas, contenant la Flandre, le Brabant, le Hainaut, Namur, Luxembourg, Limbourg [et]c. ; no. 3)

Titel und Massstabsleisten unten. Nullmeridiane: Ferro, Paris. Numerierung unten Mitte: "No. 3". Gehört zusammen mit 3 weiteren Karten zur "Carte des Païs=Bas, contenant la Flandre, le Brabant, le Hainaut, Namur, Luxembourg, Limbourg [et]c.". Koloriert **Ryh 2903 : 32**

4364 Carte de Liegé, de Iuliers, de Berg, de Gueldres, et de Cleves = Carte von Lüttich, Iüllich, Berg, Geldern, und Cleve. – [Ca. 1:420000]. – A Nurnberg : elle se vend chés Jean George Klinger, [1794]. – 1 Karte :

Kupferdruck ; 30 x 41 cm. – (Carte des Païs=Bas, contenant la Flandre, le Brabant, le Hainaut, Namur, Luxembourg, Limbourg [et]c. ; no. 2)

Titel oben. Nullmeridiane: Ferro, Paris. Numerierung oben Mitte: "No. 2". Gehört zusammen mit 3 weiteren Karten zur "Carte des Païs=Bas, contenant la Flandre, le Brabant, le Hainaut, Namur, Luxembourg, Limbourg [et]c.". Koloriert **Ryh 2903 : 33**

4365 Carte de Luxembourg, de Namur, et de Treves = Carte von Luxembourg, Namur und Trier. – [Ca. 1:420000]. – A Nurnberg : elle se vend chés Jean George Klinger, [1794]. – 1 Karte : Kupferdruck ; 30 x 41 cm. – (Carte des Païs=Bas, contenant la Flandre, le Brabant, le Hainaut, Namur, Luxembourg, Limbourg [et]c. ; no. 4)

Titel und Massstabsleisten unten. Nullmeridiane: Ferro, Paris. Numerierung unten Mitte: "No. 4". Gehört zusammen mit 3 weiteren Karten zur "Carte des Païs=Bas, contenant la Flandre, le Brabant, le Hainaut, Namur, Luxembourg, Limbourg [et]c.". Koloriert **Ryh 2903 : 34**

4366 Carte des Païs=Bas, contenant la Flandre, le Brabant, le Hainaut, Namur, Luxembourg, Limbourg [et]c. : les pais qui en font frontieres sont la Zeelande, Liège, Iuliers, Gueldre, Clèves, Berg, et Treves et de la France Artois, la Picardie, la Champagne et la Lorraine / terées des cartes de Mr. Mentelle, gravée et augmentes des meilleures cardes par Iean George Klinger. – [Ca. 1:420000]. – A Nuremberg : se vend chés lui [Klinger], 1794. – 1 Karte auf 4 Blättern : Kupferdruck ; 60 x 82 cm Blatttitel (franz./dt.) oben und unten. Nullmeridiane: Ferro, Paris. Die Blätter sind numeriert. Koloriert **Ryh 2903 : 35**

4367 Carte de la Belgique qui comprend la détermination de toutes les municipalités, : pour servir à l'intelligence de

la même carte, en 22 feuilles, levée géométriquement et détaillée sur l'echelle d'une ligne pour 100 toises / publiée par le citoyen L.s Capitaine premier ing.r de la Carte générale de la République française, à l'observatoire à Paris. – [Ca. 1:400000]. – [Paris] : [s.n.], [zwischen 1790 und 1800]. – 1 Karte auf 4 Blättern : Kupferdruck ; 60 x 81 cm

Titel und Massstabsleiste unten links. Koloriert **Ryh 2903 : 36**

4368 Les embouchures de la Somme et de Bresle riv. ou est St. Valeri, Eu et Dieppe / sur la copie de E: H: Friex. – Corrigée et augmentée. – [Ca. 1:120000]. – A Amsterdam : chez I. Còvens et C. Mortier, [um 1745]. – 1 Karte :

Kupferdruck ; 40 x 55 cm. – (Atlas des Pays Bas ; 19) Titel oben, Massstabsleiste oben rechts. Numerierung unten rechts: "19". Ursprungswerk: "Atlas des Pays Bas" nach E. H. Fricx, hrsg. von J. Covens und C. Mortier (Amsterdam, um 1745). Grenzen koloriert **Ryh 2903 : 40**

4369 Carte particuliere des environs de Liege, Limbourg, et partie de Luxembourg / sur la copie de Bruxelles par E. H. Friex. – [Ca. 1:120000]. – Se vend a Amsterdam : chez Còvens et Mortier, [um 1745]. – 1 Karte : Kupferdruck ; 40 x 53 cm. – (Atlas des Pays Bas ; 18)

Titel oben, Massstabsleiste oben rechts. Numerierung unten rechts: "18". Ursprungswerk: "Atlas des Pays Bas" nach E. H. Fricx, hrsg. von J. Covens und C. Mortier (Amsterdam, um 1745). Grenzen koloriert **Ryh 2903 : 41**

4370 Carte particuliere des environs de Lille, Tournay, Valenciennes, Bouchain, Douay, Arras, Bethune / sur la copie de Bruxelles par E: H: Friex. – Corrigée du nouveau 1745. – [Ca. 1:120000]. – Se vend a Amsterdam : chez Còvens et Mortier, 1745. – 1 Karte : Kupferdruck ; 40 x 54 cm. – (Atlas des Pays Bas ; 15)

Titel oben, Massstabsleiste oben rechts. Numerierung unten rechts: "15". Ursprungswerk: "Atlas des Pays Bas" nach E. H. Fricx, hrsg. von J. Covens und C. Mortier (Amsterdam, um 1745). Grenzen koloriert **Ryh 2903 : 42**

4371 Carte particuliere des environs de Lier, et d'une partie de la Campine / sur la copie de Bruxelles par E. H. Friex. – [Ca. 1:120000]. – Se vend a Amsterdam : chez Còvens et Mortier, [um 1745]. – 1 Karte : Kupferdruck ; 40 x 54 cm. – (Atlas des Pays Bas ; 5)

Titel oben, Massstabsleiste oben rechts. Numerierung unten rechts: "5". Ursprungswerk: "Atlas des Pays Bas" nach E. H. Fricx, hrsg. von J. Covens und C. Mortier (Amsterdam, um 1745). Grenzen koloriert **Ryh 2903 : 43**

4372 Carte particuliere des environs d'Anvers, Gand, Hulst, et de tout le pays de Waes, et le marquisat du St. Empire. – [Ca. 1:120000]. – Se vend a Amsterdam : chez Còvens et Mortier, [um 1745]. – 1 Karte : Kupferdruck ; 40 x 54 cm. – (Atlas des Pays Bas ; 4)

Titel oben, Massstabsleiste oben rechts. Numerierung unten rechts: "4". Ursprungswerk: "Atlas des Pays Bas" nach E. H. Fricx, hrsg. von J. Covens und C. Mortier (Amsterdam, um 1745). Grenzen koloriert **Ryh 2903 : 44**

4373 Carte particuliere des environs de Bruges, Ostende, Damme, l'Ecluse, et autres / sur la copie de Bruxelles chez

Eugene Henry Friex. – Nouvellement corrigée 1745. – [Ca. 1:120000]. – Se vend a Amsterdam : chez Covens et Mortier, 1745. – 1 Karte : Kupferdruck ; 40 x 54 cm. – (Atlas des Pays Bas ; 3)

Titel oben, Massstabsleiste oben rechts. Numerierung unten rechts: "3". Ursprungswerk: "Atlas des Pays Bas" nach E. H. Fricx, hrsg. von J. Covens und C. Mortier (Amsterdam, um 1745). Grenzen koloriert
Ryh 2903 : 45

4374 Carte particuliere d'une partie d'Angleterre / corrigée d'un grand nombre des fautes, sur la copie de Bruxelles chez Eugene Henry Friex ; J Deur fecit. – [Ca. 1:120000]. – Se vend a Amsterdam : chez I. Covens et C. Mortier, [um 1745]. – 1 Karte : Kupferdruck ; 40 x 54 cm. – (Atlas des Pays Bas ; 1)

Titel oben, Massstabsleiste oben rechts. Numerierung unten rechts: "N. 1". Ursprungswerk: "Atlas des Pays Bas" nach E. H. Fricx, hrsg. von J. Covens und C. Mortier (Amsterdam, um 1745). Koloriert
Ryh 2903 : 46

4375 Carte particuliere des environs d'Arthois du Boulenois et d'une partie de la Picardie / sur la copie de Bruxelles par E. H: Friex. – [Ca. 1:120000]. – Se vend a Amsterdam : chez I. Covens et C. Mortier, [um 1745]. – 1 Karte : Kupferdruck ; 40 x 54 cm. – (Atlas des Pays Bas ; 14)

Titel oben, Massstabsleiste oben rechts. Numerierung unten rechts: "14". Ursprungswerk: "Atlas des Pays Bas" nach E. H. Fricx, hrsg. von J. Covens und C. Mortier (Amsterdam, um 1745). Koloriert
Ryh 2903 : 47

4376 Le canal et partie dela France / sur la copie de Bruxelles par E. H: Friex. – [Ca. 1:120000]. – A Amsterdam : chez I. Covens et C. Mortier, [um 1745]. – 1 Karte : Kupferdruck ; 40 x 54 cm. – (Atlas des Pays Bas ; 13)

Titel oben, Massstabsleiste oben rechts. Numerierung unten rechts: "13". Ursprungswerk: "Atlas des Pays Bas" nach E. H. Fricx, hrsg. von J. Covens und C. Mortier (Amsterdam, um 1745). Grenzen koloriert
Ryh 2903 : 48

4377 Carte particuliere des environs de Maestricht, partie de Liege Faucquemont, et pays d'Outre-Meuse / sur la copie de Brussel par E. H. Fricx. – [Ca. 1:120000]. – Se vend a Amsterdam : chez Covens et Mortier, [um 1745]. – 1 Karte : Kupferdruck ; 40 x 53 cm. – (Atlas des Pays Bas ; 12)

Titel oben, Massstabsleiste oben rechts. Numerierung unten rechts: "12". Ursprungswerk: "Atlas des Pays Bas" nach E. H. Fricx, hrsg. von J. Covens und C. Mortier (Amsterdam, um 1745). Koloriert
Ryh 2903 : 49

4378 Carte particuliere des environs de Louvain, Aerschot, Diest, Tirlemont, Leau, Iudogne, Malines, et partie du pays de Liege / corrigée d'un grand nombre des fautes sur la copie de Bruxelles chez E. H: Friex. – [Ca. 1:120000]. – [Amsterdam] : chez Covens et Mortier, [um 1745]. – 1 Karte : Kupferdruck ; 40 x 54 cm. – (Atlas des Pays Bas ; 11)

Titel oben, Massstabsleiste oben rechts. Numerierung unten rechts: "11". Ursprungswerk: "Atlas des Pays Bas" nach E. H. Fricx, hrsg. von J. Covens und C. Mortier (Amsterdam, um 1745). Koloriert
Ryh 2903 : 50

4379 Carte particuliere des environs de Bruxelles, avec le bois de Soigne, et d'une partie de la Flandre jusques à Gand / sur la copie de Bruxelles par E. H. Friex. – [Ca. 1:120000]. – Se vend a Amsterdam : chez Covens et Mortier, [um 1745]. – 1 Karte : Kupferdruck ; 40 x 54 cm. – (Atlas des Pays Bas ; 10)

Titel oben, Massstabsleiste oben rechts. Numerierung unten rechts: "10". Ursprungswerk: "Atlas des Pays Bas" nach E. H. Fricx, hrsg. von J. Covens und C. Mortier (Amsterdam, um 1745). Koloriert
Ryh 2903 : 51

4380 Les environs d'Abbeville, Dourlens, Amiens, Corbie, et du cours de la Somme / sur la copie de E: H: Friex. – [Ca. 1:120000]. – A Amsterdam : chez I. Covens et C. Mortier, [um 1745]. – 1 Karte : Kupferdruck ; 40 x 54 cm. – (Atlas des Pays Bas ; 20)

Titel oben, Massstabsleiste oben rechts. Numerierung unten rechts: "20". Ursprungswerk: "Atlas des Pays Bas" nach E. H. Fricx, hrsg. von J. Covens und C. Mortier (Amsterdam, um 1745). Koloriert
Ryh 2903 : 52

4381 Carte particuliere des environs de Cambray, Bappaumes, St. Quentin, Perone / sur la copie de Brussel par E. H: Friex. – [Ca. 1:120000]. – A Amsterdam : chez Covens et Mortier, [um 1745]. – 1 Karte : Kupferdruck ; 40 x 54 cm. – (Atlas des Pays Bas ; 21)

Titel oben, Massstabsleiste oben rechts. Numerierung unten rechts: "21". Ursprungswerk: "Atlas des Pays Bas" nach E. H. Fricx, hrsg. von J. Covens und C. Mortier (Amsterdam, um 1745). Koloriert
Ryh 2903 : 53

4382 Carte particuliere des environs de Menin, Courtray, Ypre, Dixmude, et Deynse, / sur la copie de Bruxelles chez E. H. Friex. – [Ca. 1:120000]. – A Amsterdam : se vend chez I. Covens et C. Mortier, [um 1745]. – 1 Karte : Kupferdruck ; 40 x 54 cm. – (Atlas des Pays Bas ; 9)

Titel oben, Massstabsleiste oben rechts. Numerierung unten rechts: "9". Ursprungswerk: "Atlas des Pays Bas" nach E. H. Fricx, hrsg. von J. Covens und C. Mortier (Amsterdam, um 1745). Koloriert
Ryh 2903 : 54

6.6.4 "Carte chorographique des Pays-Bas autrichiens" von Ferraris • "Carte chorographique des Pays-Bas autrichiens" by Ferraris

4383 Gallia belgica propria : Carte de Ferraris. – [Mechelen], 1777. – 1 Karte auf 25 Blättern (in Sammelband) ; 65 cm

Systematische Gliederung nach Ryhiner: Kap. 6 (Gallia), Sektion 6 (Gallia belgica propria generalis), Bd. 4
Ryh 2904

4384 Carte chorographique des Pays-Bas autrichiens : dédiée à leurs Majestés impériales et royales / par le comte de Ferraris lieutenant-général de leurs armées ; gravée par L. A. Dupuis geographe de S. A. R. M.gr le Duc Charles Alexandre de Lorraine et de Bar ; [Titelkartusche:] C. N. Cochin filius del. 1777, M. A. Stagnon D. T. sculp. [=Antonio Maria Stagnon?] ; [Widmungskartusche:] dessiné par [Charles?] Eisen, gravé par [Charles Emmanuel?] Patas ; [Massstabskartusche:] C. N. Cochin fils del., B. A. Nicollet sculp. – [Ca. 1:86400]. –

[Mechelen] : [s.n.], en 1777. – 1 Karte auf 25 Blättern : Kupferdruck ; 373 x 230 cm

2 Nebenkarten unten links ("Plan topographique de la ville de Bruxelles ...", "Carte générale qui comprend la situation des principaux objets ..."). Koloriert **Ryh 2904 : 1–25**

No. 1 : Explication de la nouvelle carte chorographique des Pays-Bas autrichiens, y compris les principautés de Liège et de Stavelot. – 1777. – 1 Blatt ; 64 x 48 cm.

Erläuterungen und Legende **Ryh 2904 : 1**

II. – 1777. – 1 Blatt ; 64 x 97 cm. **Ryh 2904 : 2**

III. – 1777. – 1 Blatt ; 64 x 96 cm. **Ryh 2904 : 3**

IV. – 1777. – 1 Blatt ; 64 x 96 cm. **Ryh 2904 : 4**

V. – 1777. – 1 Blatt ; 64 x 71 cm. **Ryh 2904 : 5**

VI. – 1777. – 1 Blatt ; 63 x 48 cm. **Ryh 2904 : 6**

VII. – 1777. – 1 Blatt ; 64 x 96 cm. **Ryh 2904 : 7**

VIII. – 1777. – 1 Blatt ; 63 x 96 cm. **Ryh 2904 : 8**

IX. – 1777. – 1 Blatt ; 64 x 96 cm. **Ryh 2904 : 9**

X. – 1777. – 1 Blatt ; 64 x 70 cm. **Ryh 2904 : 10**

XI. – 1777. – 1 Blatt ; 64 x 48 cm. **Ryh 2904 : 11**

Titelkartusche **Ryh 2904 : 12**

XII. – 1777. – 1 Blatt ; 64 x 97 cm. **Ryh 2904 : 13**

XIII. – 1777. – 1 Blatt ; 64 x 97 cm. **Ryh 2904 : 14**

XIV. – 1777. – 1 Blatt ; 64 x 96 cm. **Ryh 2904 : 15**

XV. – 1777. – 1 Blatt ; 64 x 70 cm. **Ryh 2904 : 15**

XVI. – 1777. – 1 Blatt ; 64 x 96 cm.

Widmung und bildliche Darstellung ("Présentée le 10 decembre 1777 a Sa Majesté Joseph II empereur des Romains") **Ryh 2904 : 16**

XVII. – 1777. – 1 Blatt ; 64 x 48 cm. **Ryh 2904 : 17**

XVIII. – 1777. – 1 Blatt ; 63 x 96 cm. **Ryh 2904 : 18**

XIX. – 1777. – 1 Blatt ; 64 x 96 cm. **Ryh 2904 : 19**

XX. – 1777. – 1 Blatt ; 64 x 70 cm. **Ryh 2904 : 20**

Plan topographique de la ville de Bruxelles et de ses environs / gravee par L. A. Dupuis geographe. – En 1777. – 1 Plan : Kupferdruck ; 56 x 89 cm.

Nordwesten oben. Numerierung oben links: "XXI". Gehört zur "Carte chorographique des Pays-Bas autrichiens" von J. J. F. de Ferraris (Mechelen, 1777/78) **Ryh 2904 : 21**

Carte générale qui comprend la situation des principaux objets qui ont servi de fondement à la description géom. que des provinces autrichiennes dans les Pays Bas y compris les principautés de Liege et de Stavelo / gravée par L. A. Dupuis géographe de Son Altesse royale. – [Ca. 1:430000]. – 1777. – 1 Karte : Kupferdruck ; 56 x 74 cm.

Erläuterungen links. Numerierung oben links: "XXII". Gehört zur "Carte chorographique des Pays-Bas autrichiens" von J. J. F. de Ferraris (Mechelen, 1777/78) **Ryh 2904 : 22**

XXIII. – 1777. – 1 Blatt ; 64 x 48 cm. **Ryh 2904 : 23**

Übersicht der Gesamtkarte **Ryh 2904 : 23**

XXIV. – 1777. – 1 Blatt ; 64 x 96 cm. **Ryh 2904 : 24**

XXV. – 1777. – 1 Blatt ; 64 x 69 cm. **Ryh 2904 : 25**

6.6.5 Belgien: Départements • Belgium: départements

4385 Gallia belgica propria : Generalkarten nach der jetzigen Verfassung, Karten von grossen Teilen und Gegenden. – [Versch. Orte], 1696–1803. – 11 Kt. (in Sammelband) ; 54 cm

Systematische Gliederung nach Ryhiner: Kap. 6 (Gallia), Sektion 6 (Gallia belgica propria generalis), Bd. 5 **Ryh 2905**

4386 Carte des treize departements réunis au territoire de la République française; comprenant la ci-devant Belgique et les pays conquis jusqu'à la rive gauche du Rhin : divisée en préfectures, arrondissements communaux et

cantons: indican[t] les ville[s], bourg[s], et commune[s] de ce territoire / publiée par L. s Capitaine 1.er ingénieur et associé de la carte générale de la France en 180 f. euilles et P. G. Chanlaire l'un des auteurs de l'Atlas National associé à cette même carte. – [Ca. 1:450000]. – Se trouve a Paris : chez les auteurs P. G. Chanlaire rue Geoffroy Langevin no. 328 et L. Capitaine rue Serpente no. 17., an IX

[1801]. – 1 Karte auf 6 Blättern : Kupferdruck ; 80 x 112 cm

Jeweils oben links numeriert. Koloriert **Ryh 2905 : 1–2**

1801. – 3 Blätter ; 42 x 114 cm. **Ryh 2905 : 1**

1801. – 3 Blätter ; 45 x 114 cm. **Ryh 2905 : 2**

4387 Charte von Belgien oder Ost u: Westflandern : mit k. k. allernl. Priv. / nach astronomischen Beobachtungen und der grossen Ferrarischen Charte von den Oesterreichischen Niederlanden entworfen von F. L. Güssefeld. – [Ca. 1:190000]. – Nürnberg : in der A. G. Schneider- und C. Weigelischen Handlung, 1803. – 1 Karte : Kupferdruck ; 52 x 74 cm

Koloriert **Ryh 2905 : 3**

4388 Charte von Belgien Hennegau und Namur nebst Lüttich und Doornick vorstellend / nach bewährten astronomischen Beobachtungen und der grossen Ferrarischen Charte entworfen von F. L. Güssefeld. – [Ca. 1:190000]. – Nürnberg : in der kaiserl. privil. A. G. Schneiderischen Handlung, 1803. – 1 Karte : Kupferdruck ; 43 x 75 cm

Nullmeridian: "Paris ist gleich 20. Grade" [=Ferro]. Koloriert

Ryh 2905 : 4

4389 Charte von Belgien = Carte géographique de Belgique / nach der grossen Ferrarischen Charte von den Niederlanden und astronomischen Observationen entworfen von F. L. Güssefeld. – [Ca. 1:200000]. – Nürnberg : auf Kosten der Adam Gottlieb Schneiderischen Officin herausgegeben, 1803. – 1 Karte auf 2 Blättern : Kupferdruck ; 67 x 72 cm

Nullmeridian: "20 Grad westlich von Paris" [=Ferro]. Koloriert

Ryh 2905 : 5–6

1803. – 1 Blatt ; 42 x 77 cm. **Ryh 2905 : 5**

1803. – 1 Blatt ; 42 x 78 cm. **Ryh 2905 : 6**

4390 Carte des treize départements réunis à la partie septentrionale de la République française; comprenant la Belgique et les pays conquis à la rive gauche du Rhin : divisée en préfectures, arrondissements communaux, et justices de paix, indicant les villes, bourgs, et villages de ces départements / publiée par P. G. Chanlaire et L. Capitaine. – [Ca. 1:450000]. – [Paris] : [P. G. Chanlaire et L. Capitaine], an XI (1803). – 1 Karte auf 4 Blättern : Kupferdruck ; 76 x 104 cm

Nullmeridian: Paris. Jeweils oben links numeriert. Grenzen koloriert

Ryh 2905 : 7–10

No. 1. – 1803. – 1 Blatt ; 42 x 56 cm. **Ryh 2905 : 7**

No. 2. – 1803. – 1 Blatt ; 42 x 56 cm. **Ryh 2905 : 8**

No. 3. – 1803. – 1 Blatt ; 43 x 56 cm. **Ryh 2905 : 9**

No. 4. – 1803. – 1 Blatt ; 43 x 56 cm. **Ryh 2905 : 10**

4391 Le cours de la Meuse, avec les pais, duchez et comtez voisins / par le Sr. Sanson geographe du roy. – [Ca. 1:250000]. – A Paris : chez H. Jaillot, 1696. – 1 Karte : Kupferdruck ; 49 x 61 cm
Nebenkarte Mitte rechts (ca. 1:500 000, 10 x 12 cm). Koloriert
Ryh 2905 : 31

4392 Le theatre de la guerre sur les frontieres des Pais-Bas espagnols et hollandois ou les nouvelles lignes sont tres exactement marquées : partie du Bas Rhein ou se trouvent l'archev.é et electorat de Cologne, la seigneurie de l'evché de Liege, et les duchez de Iuliers, de Cleves et partie de celuy de Berg : avec priv. du roy / par N. de Fer ; dressé et dedié a Monseigneur le Dauphin par son tres humble et tres obeissant serviteur et geograp. de Fer. – [Ca. 1:500000]. – A Paris : chez l'auteur dans l'isle du Palais sur le quay de l'Orloge a la sphere royale ; a Bruxelles : chez le Sr. Leonard marchand libraire, 1702. – 1 Karte : Kupferdruck ; 44 x 68 cm
Auf Papier aufgeklebt. Koloriert
Ryh 2905 : 32

4393 [Carte du duché de Brabant et partie de la Hollande] : avec privilege du roy / [Guillaume Dheulland]. – [Ca. 1:140000]. – [Paris] : [s.n.], [zwischen 1740 und 1770]. – 1 Karte auf 24 Blättern : Kupferdruck ; je 21 x 29 cm

Jeweils Blatttitel oben, Numerierung oben rechts. Handschriftlicher Vermerk auf dem Registerblatt des Sammelbandes: "... par d'Heulland". Jeweils 4 Blätter zusammengeklebt (dadurch am Rand teilweise beschnitten, teilweise ohne Blatttitel). Grenzen koloriert
Ryh 2905 : 33–38

[Zwischen 1740 und 1770]. – 4 Blätter ; 46 x 62 cm.
2 Blatttitel oben: "Carte particuliere des environs de la Haye Leyden et Delft" und "Carte particuliere des environs d'Utrecht Goude et Woerden". Die Titel der beiden unteren Karten wurden abgeschnitten
Ryh 2905 : 33

[Zwischen 1740 und 1770]. – 4 Blätter ; 46 x 63 cm.
2 Blatttitel oben: "Carte particuliere des environs d'Amersfoort" und "Carte particuliere des environs de Zutphen et Doesburg". Die Titel der beiden unteren Karten wurden abgeschnitten
Ryh 2905 : 34

[Zwischen 1740 und 1770]. – 4 Blätter ; 45 x 63 cm.
2 Blatttitel oben: "Carte particuliere des environs de Willemstad, Steenberg, et Berg-op-Zoom" und "Carte particuliere des environs de Breda et Geertruydenberg". Die Titel der beiden unteren Karten wurden abgeschnitten
Ryh 2905 : 35

[Zwischen 1740 und 1770]. – 4 Blätter ; 45 x 63 cm.
2 Blatttitel oben: "Carte particuliere des environs de Bosleduc et Helmont" und "Carte particuliere des environs de Gennep Goch et Straelen". Die Titel der beiden unteren Karten wurden abgeschnitten
Ryh 2905 : 36

[Zwischen 1740 und 1770]. – 4 Blätter ; 46 x 63 cm.
2 Blatttitel oben: "Carte particuliere des environs de Lier et de Malines" und "Carte particuliere des environs d'Herentals Aerschot et Diest". Die Titel der beiden unteren Karten wurden abgeschnitten
Ryh 2905 : 37

[Zwischen 1740 und 1770]. – 4 Blätter ; 46 x 62 cm.
2 Blatttitel oben: "Carte particuliere des environs de Peer et de Brey" und "Carte particuliere des environs de Maeseyk Stochem et Hinsberg". Die Titel der beiden unteren Karten wurden abgeschnitten
Ryh 2905 : 38

4394 La Flandre le Hainaut le Brabant l'Artois une partie de la Picardie, et du Luxembourg. – [Ca. 1:400000]. –

A Paris : chés le Sr. le Rouge ing.r géog.r du roy rue des Augustins, 1745. – 1 Karte : Kupferdruck ; 48 x 61 cm
Titelvariante: "Campagne de Louis XV en 1745 ou les Pays Bas catholiques". Koloriert
Ryh 2905 : 39

4395 Li Paesi Bassi austriaci, che comprendono parte delle Fiandre, del Hainault, e del Brabant : di nuova proiezione : con privilegio dell'eccmo senato / G. Zuliani inc. ; G. Pitteri scr. – [Ca. 1:630000]. – Venezia : presso Antonio Zatta, 1780. – 1 Karte : Kupferdruck ; 31 x 40 cm. – (Atlante novissimo)
Numerierung oben rechts: "F. XVII.". Ursprungswerk: Band 2 des "Atlante novissimo" von Antonio Zatta (Venezia, ca. 1788). Koloriert
Ryh 2905 : 40

4396 Carte des environs de l'Escaut / redigé d'après les meilleurs cartes par Gustav Leopold Hahn III lieutenant au corps d'artillerie de S. M. le r. de Pr. ; gravé par C. F. Gürsch. – [Ca. 1:460000]. – Se vend à Berlin : chez F. Nicolai libraire, 1785. – 1 Karte : Kupferdruck ; 37 x 44 cm

Titelvariante oben: "Carte de l'embouchure des rivieres de l'Escaut de la Meuse et de la Merve, avec une partie pais de Generalité, des Pais Bas autrichiens, et de la Flandre francoise". Koloriert
Ryh 2905 : 41

6.6.6 Flandern • Flanders

4397 Flandria provincia : Generalkarten. – [Versch. Orte], 1573–ca. 1800. – 36 Kt. (in Sammelband) ; 55 cm
Systematische Gliederung nach Ryhiner: Kap. 6 (Gallia), Sektion 6 (Gallia belgica propria generalis), Bd. 6
Ryh 2906

4398 Flandria comit. : cum priuilegio / per Gerardum Mercatorem. – [Ca. 1:430000]. – [Duisburg] : [s.n.], [1585]. – 1 Karte : Kupferdruck ; 31 x 45 cm. – (Belgii inferioris geographicae tabule)
Lateinischer Text auf der Rückseite ("Flandria comitatus, Vlaenderen"). Titelkartusche oben links, Massstabskartusche unten rechts. Seitennumerierung (Rückseite): "s". Ursprungswerk: "Belgii inferioris geographicae tabule" von Gerard Mercator (Duisburg, 1585)
Ryh 2906 : 1

4399 Flandria : cum priuilegio / Gerardus Mercator Rupelmundanus describat. – [Ca. 1:400000]. – [Antwerpen] : [s.n.], [erschienen 1573]. – 1 Karte : Kupferdruck ; 38 x 49 cm. – (Theatrum oder Schawplatz des Erdbodems ; 17)
Titelkartusche oben Mitte, Massstabsleiste unten links. Deutscher Text auf der Kartenrückseite ("Flandren."). Numerierung: "17" (Rückseite). Ursprungswerk: "Theatrum oder Schawplatz des Erdbodems" von Abraham Ortelius (Antwerpen, 1573). Koloriert
Ryh 2906 : 2

4400 Flandria : cum priuilegio / Gerardus Mercator Rupelmundanus describat. – [Ca. 1:400000]. – [Antwerpen] : [s.n.], [erschienen 1579]. – 1 Karte : Kupferdruck ; 38 x 50 cm. – (Theatrum orbis terrarum ; 32)
Titelkartusche oben Mitte, Massstabskartusche unten links. Lateinischer Text ("Flandria.") und Seitennummer ("32") auf der Rückseite. Ursprungswerk: "Theatrum orbis terrarum" von Abraham Ortelius (Antwerpen : Plantijn, 1579). Koloriert
Ryh 2906 : 3

- 4401** Flandria comit: : cum priuilegio / per Gerardum Mercatorem. – [Ca. 1:430000]. – [Amsterdam] : [Jodocus Hondius], [1606]. – 1 Karte : Kupferdruck ; 31 x 45 cm. – (Gerardi Mercatoris atlas sive cosmographicae meditationes de fabrica mvndi et fabricati figvra) Lateinischer Text auf der Rückseite ("Flanria comitatvs, Vlaenderen"). Titeltartusche oben links, Massstabskartusche unten rechts. Seitennumerierung (Rückseite): "180", "181" (oben), "Dddd" (unten). Ursprungswerk: "Gerardi Mercatoris atlas sive cosmographicae meditationes de fabrica mvndi et fabricati figvra" hrsg. von J. Hondius (Amsterdam, 1606) **Ryh 2906 : 4**
- 4402** Flandria comit: : cum priuilegio / per Gerardum Mercatorem. – [Ca. 1:430000]. – [Amsterdam] : [Henricus Hondius], [1630]. – 1 Karte : Kupferdruck ; 31 x 46 cm. – (Gerardi Mercatoris atlas sive cosmographicae meditationes de fabrica mundi et fabricati figura) Lateinischer Text auf der Rückseite ("Flandria comitatvs, Vlaenderen"). Titeltartusche oben links, Massstabskartusche unten rechts. Seitennumerierung (Rückseite): "200", "201" (oben), "Rrrr" (unten). Ursprungswerk: "Gerardi Mercatoris atlas sive cosmographicae meditationes de fabrica mundi et fabricati figura" hrsg. von H. Hondius (Amsterdam, 1630). Koloriert **Ryh 2906 : 5**
- 4403** Flandriae comitatus / Petrus Kærius cælavit. – [Ca. 1:690000]. – [Amsterdam] : [Cloppenburgh], [1630]. – 1 Karte : Kupferdruck ; 17 x 24 cm. – (Gerardi Mercatoris atlas sive cosmographicae meditationes de fabrica mundi et fabricati figura ; 331) Titel- und Massstabskartusche unten rechts. Seitennumerierung oben rechts ("331"), Kapitelüberschrift oben Mitte ("Le comté de Flandres."). Ursprungswerk: "Gerardi Mercatoris atlas sive cosmographicae meditationes de fabrica mundi et fabricati figura" (Amsterdam : Cloppenburgh, 1630). Grenzen koloriert. Auf Papier aufgeklebt **Ryh 2906 : 6 A**
- 4404** Flandriae descriptio / Matthis Quad fecit. – [Ca. 1:740000]. – Coloniae Agrip. [Köln] : exc. Joan Buss., [1600]. – 1 Karte : Kupferdruck ; 18 x 26 cm. – (Geographisch Handtbuch) Erläuterungen unten rechts, Titel und Wappen oben links, Massstabsleisten unten links. Ursprungswerk: "Geographisch Handtbuch" von Matthias Quad (Köln : J. Bussemacher, 1600). Text auf der Rückseite nur teilweise lesbar (beschnitten/überklebt) **Ryh 2906 : 6 B**
- 4405** Flandria et Zeelandia comitatvs. – [Ca. 1:350000]. – [Amsterdam] : apud Guiljelmum Blaeuw, [1647]. – 1 Karte : Kupferdruck ; 39 x 51 cm. – (Novvs Atlas, das ist Weltbeschreibung. [Erster Teil]) Deutscher Text ("Graffschafft Flandern.") auf der Kartenrückseite. Titeltartusche unten links, Massstabsleisten oben links. Nordosten oben. Numerierung auf der Rückseite: "S" (unten, handschriftlich). Ursprungswerk: 1. Teil des "Novus Atlas" hrsg. von Willem und Joan Blaeu (Deutsche Ausgabe. – Amsterdam, 1647). Koloriert **Ryh 2906 : 8**
- 4406** Flandria et Zeelandia comitatvs. – [Ca. 1:500000]. – [Frankfurt a. M.] : [Caspar Merian], [erstmal 1654]. – 1 Karte : Kupferdruck ; 25 x 33 cm. – (Topographia circvli Bvrgvndici) Titeltartusche unten links, Massstabsleisten oben links. Ursprungswerk: "Topographia circvli Bvrgvndici" von Caspar Merian (Frankfurt a. M., erstmals 1654 erschienen). Koloriert. Auf Papier aufgeklebt **Ryh 2906 : 10**
- 4407** Comitatus Flandria. – [Ca. 1:440000]. – T'Amsterdam : gedruckt by Claes Janss Visscher inde Calverstraet in de Visscher, [zwischen 1620 und 1652]. – 1 Karte : Kupferdruck ; 35 x 48 cm, Bildgröße 46 x 56 cm Rahmen mit 12 Stadtansichten, 3 Befestigungsplänen, 2 Porträts und bildlichen Darstellungen (Kleidungen). Auf Papier aufgeklebt **Ryh 2906 : 11**
- 4408** Flandriae comitatus accuratissima descriptio / edita per Nicolaum Visscher. – [Ca. 1:290000]. – T'Amsteldam : by Nicolaes Visscher, [zwischen 1650 und 1680]. – 1 Karte : Kupferdruck ; 45 x 55 cm Titeltartusche oben links, Massstabskartusche unten rechts. Koloriert **Ryh 2906 : 12**
- 4409** Comitatus Flandriae tabula / in lucem edita a Frederico de Wit ; Abraham Deur fecit. – [Ca. 1:280000]. – Gedruckt t Amsterdam : by Frederick de Wit inde Calverstraet by den Dam inde witte pascaert, [zwischen 1659 und 1688]. – 1 Karte : Kupferdruck ; 45 x 56 cm Titel oben, Massstabsleisten unten rechts. Koloriert **Ryh 2906 : 15**
- 4410** Le comté de Flandre : avec priuilege du roy pour vingt ans / par P. Du Val geographe du roy. – [Ca. 1:350000]. – A Paris : chez l'auteur proche le palais sur le quay de l'Orloge, 1675. – 1 Karte : Kupferdruck ; 39 x 50 cm. – (Cartes de geographie les plus nouvelles et les plus fideles) Ursprungswerk: "Cartes de geographie les plus nouvelles et les plus fideles" von Pierre Duval (Paris, 1679). Koloriert **Ryh 2906 : 17**
- 4411** Novissima et accuratissima comitatus Flandriae tabula : in qua novæ liniaë, et omnes urbes, cum suis veris munitioibus quæ Gallis, Hispanis, Batavisq[ue] parent signo notatæ ostenduntur : cum privil. potentiss. d. d. ordinum hollandiaë westfrisæq[ue] / per F. de Witt. – [Ca. 1:290000]. – Amstelodami [Amsterdam] : [F. de Wit], [nach 1688]. – 1 Karte : Kupferdruck ; 49 x 59 cm Titel- und Massstabskartusche unten links, Legende unten rechts. Koloriert **Ryh 2906 : 18**
- 4412** Novissima et accuratissima comitatus Flandriae tabula : in qua novæ liniaë, et omnes urbes, cum suis veris munitioibus quæ Gallis, Hispanis, Batavisq[ue] parent signo notatæ ostenduntur : cum privil. potentiss. d. d. ordinum hollandiaë westfrisæq[ue] / per F. de Witt. – [Ca. 1:290000]. – Amstelodami [Amsterdam] : ex officina I. Cövens [et] C. Mortier, [zwischen 1721 und 1778]. – 1 Karte : Kupferdruck ; 49 x 58 cm Titel- und Massstabskartusche unten links, Legende unten rechts. Koloriert **Ryh 2906 : 19**
- 4413** Flandriae comitatus : in ejusdem subjacentes ditioes accuratissimé divisus una cum adjacentibus : cum privil: ord: gen: Belgii foederati / per Nicol.m Visscher ; [Wappenkartusche:] G. v. Gouwen schulp. – [Ca. 1:300000]. – Amst: Bat: [Amsterdam] : [N. Visscher], [nach 1677]. – 1 Karte : Kupferdruck ; 46 x 57 cm

Titel oben Mitte, Legende oben links, Massstabsleisten oben rechts, Wappenkartusche unten links. Koloriert **Ryh 2906 : 20**

4414 Le comté de Flandre : divisé en ses chastellenies, et balliages, [et]c. le franc de Bruges et le pays de Waes : dedié au roy : avec privilege du roy / par son tres-humble, tres-obeissant tres-fidele sujet et serviteur Sanson geographe de Sa Maj.té. – [Ca. 1:190000]. – A Paris : [Jaillot] joignant les grands Augustins aux deux globes, 1692. – 1 Karte auf 2 Blättern : Kupferdruck ; 54 x 79 cm
Titel der beiden Teile: "Partie occidentale du comté de Flandre" und "Partie orientale du comté de Flandre". Koloriert **Ryh 2906 : 21**

4415 Le comté de Flandres : divisé en ses chastellenies, balliages, [et]c. le franc de Bruges et le pays de Waes / par H. Jaillot. – Corrigée et augmentée en 1785 / par L. Denis geographe et auteur du Conducteur françois. – [Ca. 1:150000]. – A Paris : chés Basset rüe St. Jacques au coin de celle des Mathurins à l'image S.te Genevieve, 1785. – 1 Karte auf 2 Blättern : Kupferdruck ; 70 x 101 cm
Titel der beiden Teile: "Partie occidentale du comté de Flandre" und "Partie orientale du comté de Flandre". Koloriert **Ryh 2906 : 22**

4416 Le comté de Flandre : divisé en ses chastellenies, balliages, le franc de Bruges, et le pays de Waes, [et]c. : presenté a Monseigneur le Duc de Bourgogne : avec privilege du roy / par son tres-humble et tres obeissant serviteur H. Jaillot. – [Ca. 1:240000]. – A Paris : [Jaillot] ioignant les grands Augustins aux deux globes, 1696. – 1 Karte : Kupferdruck ; 47 x 60 cm
Lateinische Titelvariante oben: "Comitatus Flandriæ : tam orie[n]t: quam occid.: ad usum serenissimi Burgundiæ ducis / authore H. Jaillot". Koloriert **Ryh 2906 : 24**

4417 Comitatus Flandriæ : tam orie[n]t: quam occid.: ad usum serenissimi Burgundiæ ducis : excudit cum privil: ordd: holland: et west-frisiae / authore H. Jaillot. – [Ca. 1:250000]. – Amstelodami [Amsterdam] : apud Ioannem Covens [et] Cornelium Mortier, [zwischen 1721 und 1778]. – 1 Karte : Kupferdruck ; 46 x 59 cm
Widmung oben links: "Presentée à Son Altesse Monseigneur le Duc [et] Comte de Marlborough ... par ... Pierre Mortier libraire à Amsterdam". Titel oben, Massstabsleisten unten links. Koloriert **Ryh 2906 : 25**

4418 Flandriæ comitatus : in suas toparchias optimé distinctus, una cum vicinis et finitimis : cum privileg. ord. gen. Belg. fœderat. / per Petr. Schenck. – [Ca. 1:330000]. – [Amsterdam] : [Pieter Schenk], [nach 1686]. – 1 Karte : Kupferdruck ; 54 x 47 cm
Titel oben, bildliche Darstellung oben links, Massstabsleisten unten links. Koloriert **Ryh 2906 : 26**

4419 Comitatus Flandriæ accuratissima descriptio / edita per Gerardum à Schagen. – [Ca. 1:290000]. – T Amsterdam : by Gerrit van Schagen voor aen op de Haerlemmer-dyck, [zwischen 1670 und 1720]. – 1 Karte : Kupferdruck ; 45 x 55 cm
Titelkartusche oben links, Massstabskartusche unten rechts. Koloriert **Ryh 2906 : 28**

4420 Le comté de Flandre ou se trouvent les environs de Donquerque, Nieuport, Ostende, Bruges, Gand, Oudenarde, Tournay, Lille, Yppes, et Courtray / dressé sur les memoires de N. Wischer [i. e. N. Visscher] par N. de Fer ; C. Inselin sculp. – [Ca. 1:650000]. – Se vend a Paris : chez Danet gendre de l'auteur sur le pont notre Dame a la sphere royale, [nach 1721]. – 1 Karte : Kupferdruck ; 37 x 48 cm
Titel- und Massstabskartusche oben links. Koloriert **Ryh 2906 : 30**

4421 Carte du comté de Flandre : avec privilege pour vingt ans / dressée sur differens morceaux levez sur les lieux fixéz par les observations astronomiques par Guillaume De l'Isle de l'Academie royale des sciences ; gravé par Lièbaus le fils. – [Ca. 1:240000]. – A Paris : chez l'auteur sur le quai de l'Horloge, 1704. – 1 Karte : Kupferdruck ; 47 x 63 cm
Koloriert **Ryh 2906 : 31**

4422 Carte du comté de Flandre : avec privilege, pour vingt ans : avec privilege du roi / dressée sur differens morceaux levez sur les lieux fixéz par les observations astronomiques par Guillaume De l'Isle de l'Academie royale des sciences ; Ph. Buache p. g. d. r; d. l'A. r. d. s. gendre de l'auteur ; gravé par Lièbaus le fils. – [Ca. 1:240000]. – A Paris : chez Dezauche graveur successeur des S.rs De l'Isle et Buache rue des Noyers, 1780. – 1 Karte : Kupferdruck ; 47 x 63 cm
Koloriert **Ryh 2906 : 32**

4423 Carte du comté de Flandre / dressée sur differens morceaux levez sur les lieux fixez par les observations astronomiques par Guillaume De l'Isle de l'Academie royale des sciences. – [Ca. 1:250000]. – A Amsterdam : chez J. Covens et C. Mortier géographes, [zwischen 1721 und 1778]. – 1 Karte : Kupferdruck ; 46 x 61 cm
Titelkartusche unten rechts, Massstabskartusche unten links. Koloriert **Ryh 2906 : 33**

4424 Comitatus Flandriæ : in omnes ejusdem subjacentes ditio[n]es cum adjacentibus accuratissime divisus / sumtibus Ioh. Bapt. Homanni. – [Ca. 1:310000]. – Noribergæ [Nürnberg] : [Johann Baptist Homann], [zwischen 1702 und 1715]. – 1 Karte : Kupferdruck ; 46 x 56 cm
Titelkartusche und Massstabsleisten oben links. Koloriert. Auf Papier aufgeklebt **Ryh 2906 : 35**

4425 Flandria maximus et pulcherrimus Europæ comitatus : in suas ditiones accurate distinctus : cu. grat. et priv. S. R. I. vicariat[us] in partib[us] Rheni, Sveviæ, et juris Franconici / cura et sumtibus Matthæi Seutteri s. cæs. et catholicæ regiæ maj. geographi. – [Ca. 1:310000]. – Augustæ Vindel. [Augsburg] : [M. Seutter], [zwischen 1740 und 1760]. – 1 Karte : Kupferdruck ; 48 x 56 cm
Titelkartusche oben links, Massstabs- und Legendenkartusche unten links. Koloriert **Ryh 2906 : 36**

4426 Comitatus Flandriæ universe in ditiones peculiare distinctæ tabula nova [et] accuratissima. – [Ca. 1:300000]. – Amstelodami [Amsterdam] : per R. [et] I.

Ottens, [zwischen 1725 und 1750]. – 1 Karte :
Kupferdruck ; 50 x 60 cm
Titelkartusche oben links, Massstabskartusche unten links. Koloriert
Ryh 2906 : 37

4427 Comitatus Flandriæ descriptio : per observationes
astronomicas Academiae regiæ scientiarum quæ est
Parisiis / per G. de L'Isle ; correctâ nunc impensis Tobiaë
Conradi Lotter, calcographi. – [Ca. 1:250000]. – Augustæ
Vindelicorum edita [Augsburg] : [Tobias Konrad Lotter],
[zwischen 1740 und 1780]. – 1 Karte : Kupferdruck ; 47 x
62 cm
Titelkartusche unten rechts, Massstabskartusche unten links.
Koloriert
Ryh 2906 : 38

4428 Comté de Flandre : ou se trouvent distingués les
bailliages de Berg St. Winoc, de Furnes, de Bourbourg, de
Baillleul, et de Douay, les chatellenies de Cassel, de Lille,
d'Ypres, de Courtray, d'Oudenarde, le Tournesis, le Franc-
de-Bruges, le burgraviat de Gand, le Pays de Waes, la
seigneurie de Dendermonde, le comté d'Alost : avec
privilege / par le Sr. Robert de Vaugondy fils géographe
ordinaire du roi. – [Ca. 1:260000]. – [Paris] : [s.n.],
1752. – 1 Karte : Kupferdruck ; 47 x 61 cm. – (Atlas
universel / G. und D. Robert de Vaugondy)
Ursprungswerk: "Atlas universel" von G. und D. Robert de
Vaugondy (Paris, erschienen 1757/58). Titel auf Kartenrückseite "
Flandres". Koloriert
Ryh 2906 : 40

4429 Carte du comté de Flandre : dressée sur les
nouvelles observations ordonnées par leurs Majestés
imperial et royal / par J. B. de la Fosse. – [Ca.
1:260000]. – A Paris : chez Mondhare rue St. Jacques,
1780. – 1 Karte : Kupferdruck ; 45 x 64 cm
Koloriert
Ryh 2906 : 43

4430 Le comté de Flandre : avec partie des comtés du
Hainaut et d'Artois / dressé sur les memoires les plus
nouveaux par Crepy geographe. – [Ca. 1:270000]. – Se
vend à Paris : chez l'auteur rue St. Jacques à St. Pierre,
1780. – 1 Karte : Kupferdruck ; 50 x 63 cm
Koloriert
Ryh 2906 : 44

4431 Die Grafschaft Flandern. – [Ca. 1:430000]. –
[Wien] : [F. J. J. von Reilly], [zwischen 1789 und 1806]. –
1 Karte : Kupferdruck ; 22 x 30 cm. – (Schauplatz der fünf
Theile der Welt ; No. 170)
Titelkartusche und Massstabsleiste oben links. Numerierung
innerhalb der Titelkartusche: "Nro. 170". Ursprungswerk:
"Schauplatz der fünf Theile der Welt" von Franz Johann Joseph von
Reilly (Wien, 1789–1806). Koloriert
Ryh 2906 : 45

4432 Charte von Flandern : mit k. k. allergn. Priv. / nach
astronomischen Beobachtungen und der grossen
Ferrarischen Charte von den oesterreichischen
Niederlanden entworfen von F. L. Güssefeld. – [Ca.
1:190000]. – Nürnberg : in der A. G. Schneider- und
Weigelischen Handlung, 1795. – 1 Karte : Kupferdruck ;
52 x 75 cm
Koloriert
Ryh 2906 : 46

4433 Carte du comté de Flandre, faisant partie du théâtre
de la guerre : avec toutes les divisions et subdivisions dans
le plus grand detail, jusqu'au moindre village et hameau où
l'on a marqué toutes les routes, et ou l'on trouve sur les
frontieres de France les villes de Dunkerque, Berg, Cassel,
Lille, Orchies, St. Amand, Condé, Valenciennes; et sur les
frontieres du pays etranger les villes de Furnes, Ipres,
Menin, Courtray, Tournay, St. Guilain et Mons / par H.
Jaillot géographe du roi. – Corrigée et augmentée en
1792 / par C. J. Chaumier. – [Ca. 1:150000]. – A Paris :
chez Basset rue St. Jacques au coin de celle des Mathurins,
1792. – 1 Karte auf 2 Blättern : Kupferdruck ; 70 x 100 cm
Separate Blattitel: "Partie occidentale du comté de Flandre" und
"Partie orientale du comté de Flandre". Koloriert
Ryh 2906 : 47

6.6.7 Flandern: Départements • Flanders: départements

4434 Flandria provincia : besondere Teile, départements
de la Lys et de l'Escaut. – [Versch. Orte], 1606–1811. –
34 Kt. (in Sammelband) ; 54 cm
Systematische Gliederung nach Ryhiner: Kap. 6 (Gallia), Sektion 6
(Gallia belgica propria generalis), Bd. 7
Ryh 2907

4435 [Flandriæ pars orientior] / Petrus Kærius
cælavit. – [Ca. 1:150000]. – [Amsterdam] : [Jodocus
Hondius], [1606]. – 1 Karte : Kupferdruck ; 36 x 51 cm. –
(Gerardi Mercatoris atlas sive cosmographicae
meditationes de fabrica mvndi et fabricati figvra)
Ohne Titel, Erläuterungen oben rechts ("Habes hic nouam [et]
accuratissimam descriptionem ..."). Lateinischer Text auf der
Kartenrückseite ("Flandriæ pars orientior."). Massstabsleiste Mitte
rechts. Südosten oben. Seitennumerierung (Rückseite): "182", "183"
(oben), "Eeee" (unten). Ursprungswerk: "Gerardi Mercatoris atlas
sive cosmographicae meditationes de fabrica mvndi et fabricati
figvra" hrsg. von J. Hondius (Amsterdam, 1606)
Ryh 2907 : 1

4436 [Flandriæ pars orientior] / Petrus Kærius
cælavit. – [Ca. 1:150000]. – [Amsterdam] : [Henricus
Hondius], [1630]. – 1 Karte : Kupferdruck ; 36 x 51 cm. –
(Gerardi Mercatoris atlas sive cosmographicae
meditationes de fabrica mundi et fabricati figura)
Ohne Titel, Erläuterungen oben rechts ("Habes hic nouam [et]
accuratissimam descriptionem ..."). Lateinischer Text auf der
Kartenrückseite ("Flandriæ pars orientior."). Massstabsleiste Mitte
rechts. Südosten oben. Seitennumerierung (Rückseite): "202", "203"
(oben), "Ssss" (unten). Ursprungswerk: "Gerardi Mercatoris atlas
sive cosmographicae meditationes de fabrica mundi et fabricati
figura" hrsg. von H. Hondius (Amsterdam, 1630). Koloriert
Ryh 2907 : 2

4437 Flandria septentrionalis. – [Ca. 1:290000]. –
[Amsterdam] : [Cloppenburgh], [1630]. – 1 Karte :
Kupferdruck ; 19 x 25 cm. – (Gerardi Mercatoris atlas sive
cosmographicae meditationes de fabrica mundi et fabricati
figura ; Appendix 17)
Titelkartusche und Massstabsleiste oben rechts. Südosten oben.
Seitennumerierung oben rechts ("17"), Kapitelüberschrift oben Mitte
("Description de la Flandre septentrionale."). Ursprungswerk:
Appendix von "Gerardi Mercatoris atlas sive cosmographicae
meditationes de fabrica mundi et fabricati figura" (Amsterdam :
Cloppenburgh, 1630). Grenzen koloriert. Auf Papier aufgeklebt
Ryh 2907 : 3

4438 Pars Flandriæ orientalis; Franconatum, insulam Cadsant etc., civitateq[ue] Gandavum, Brugas, Slusam, Oostendam aliasq[ue] continens. – [Ca. 1:150000]. – Amstelodami [Amsterdam] : sumptibus Henrici Hondy, [1633]. – 1 Karte : Kupferdruck ; 39 x 49 cm. – (Atlas ou representation du monde universel, et des parties d'icelui) Französischer Text auf der Kartenrückseite ("La partie de Flandre, plvs orientales."). Titel- und Massstabskartusche unten links. Seitennumerierung (Rückseite): "369", "372" (oben), "Aaaaa" (unten). Ursprungswerk: "Atlas ou representation du monde universel, et des parties d'icelui" von G. Mercator und J. Hondius (Amsterdam : H. Hondius, 1633). Koloriert **Ryh 2907 : 4**

4439 Flandriæ pars occidentalis : continens ambactas siue officia Burburgi, Bergæ, Furnæ, Casseti, Bellæ, Ypræ quorum civitates præcipuæ hæ sunt Oostenda, Neoportus, Grevelinga, Dunkerka, Berga, S. Winoci, Ypra, Cassetum, Poperinga etc. – [Ca. 1:170000]. – Amstelodami [Amsterdam] : sumptibus Henrici Hondy, [1633]. – 1 Karte : Kupferdruck ; 38 x 49 cm. – (Atlas ou representation du monde universel, et des parties d'icelui) Französischer Text auf der Kartenrückseite ("Description de la Flandre plvs occidentale."). Titeltartusche unten links, Massstabskartusche unten rechts. Seitennumerierung (Rückseite): "369", "372" (oben), "Aaaaa 2." (unten). Ursprungswerk: "Atlas ou representation du monde universel, et des parties d'icelui" von G. Mercator und J. Hondius (Amsterdam : H. Hondius, 1633). Koloriert **Ryh 2907 : 5**

4440 Flandria gallica : continens castellanias Insulensem Duacensem Orchianensem ciuitatem dominiumq[ue] Tornacense. – [Ca. 1:150000]. – Amstelodami [Amsterdam] : Henricus Hondius exc., [1633]. – 1 Karte : Kupferdruck ; 40 x 51 cm. – (Atlas ou representation du monde universel, et des parties d'icelui) Französischer Text auf der Kartenrückseite ("Description de la Flandre dicte gallicante ov francoise."). Titel- und Massstabskartusche unten links. Seitennumerierung (Rückseite): "369", "372" (oben), "Aaaaa." (unten). Ursprungswerk: "Atlas ou representation du monde universel, et des parties d'icelui" von G. Mercator und J. Hondius (Amsterdam : H. Hondius, 1633). Koloriert **Ryh 2907 : 6**

4441 [Description de la Flandre imperiale, et proprietaire]. – [Ca. 1:160000]. – [Amsterdam] : [Henricus Hondius], [1633]. – 1 Karte : Kupferdruck ; 40 x 51 cm. – (Atlas ou representation du monde universel, et des parties d'icelui) Ohne Titel. Französischer Text auf der Kartenrückseite ("Description de la Flandre imperiale, ou proprietaire."). Seitennumerierung (Rückseite): "369", "372" (oben), "Aaaaa 4." (unten). Ursprungswerk: "Atlas ou representation du monde universel, et des parties d'icelui" von G. Mercator und J. Hondius (Amsterdam : H. Hondius, 1633). Koloriert **Ryh 2907 : 7**

4442 [Nieuwe en perfecte caerte van het gantsche noorder-deel van Vlaenderen] / [Balthasar Florisz. van Berckenrode]. – [Ca. 1:160000]. – [Amsterdam] : [Henricus Hondius] : [erstmals 1631]. – 2 Karten : Kupferdruck ; zus. 39 x 98 cm Koloriert. Titelfstreifen fehlt **Ryh 2907 : 9–11**

4443 [Pars Flandriæ orientalis]. – [Ca. 1:160000]. – [Amsterdam] : [Henricus Hondius], [erstmals 1631]. – 1 Karte : Kupferdruck ; 39 x 49 cm. – (Nieuwe en perfecte caerte van het gantsche noorder-deel van Vlaenderen) Ohne Titel. Teil von "Nieuwe en perfecte caerte van het gantsche noorder-deel van Vlaenderen" von Balthasar Florisz. van Berckenrode (Amsterdam, erstmals 1631, 2 Blätter). Koloriert. Auf Papier aufgeklebt **Ryh 2907 : 9**

4444 [Flandriæ pars occidentalis]. – [Ca. 1:160000]. – [Amsterdam] : [Henricus Hondius], [erstmals 1631]. – 1 Karte : Kupferdruck ; 39 x 49 cm. – (Nieuwe en perfecte caerte van het gantsche noorder-deel van Vlaenderen) Ohne Titel, Massstabskartusche unten rechts. Teil von "Nieuwe en perfecte caerte van het gantsche noorder-deel van Vlaenderen" von Balthasar Florisz. van Berckenrode (Amsterdam, erstmals 1631, 2 Blätter). Koloriert **Ryh 2907 : 11**

4445 Flandriæ tevtonicæ pars orientior. – [Ca. 1:150000]. – Amsterdami : Guiljelmus et Iohannes Blaeuw exc., [1647]. – 1 Karte : Kupferdruck ; 38 x 50 cm. – (Novvs Atlas, das ist Weltbeschreibung. [Erster Teil]) Deutscher Text ("Das orientalische Theill Flammisch Flandern.") auf der Kartenrückseite. Titeltartusche unten links, Massstabsleiste unten rechts. Numerierung (Rückseite): "Niederland." und "T" (handschriftlich). Ursprungswerk: 1. Teil des "Novus Atlas" hrsg. von Willem und Joan Blaeu (Deutsche Ausgabe. – Amsterdam, 1647). Koloriert **Ryh 2907 : 14**

4446 Pars Flandriæ tevtonicæ pars occidentalior. – [Ca. 1:180000]. – Amsterdami : exc. Guiljelmus et Iohannes Blaeu, [1647]. – 1 Karte : Kupferdruck ; 40 x 50 cm. – (Novvs Atlas, das ist Weltbeschreibung. [Erster Teil]) Deutscher Text ("Das occidentalische Theill Teutsch Flandern.") auf der Kartenrückseite. Titeltartusche Mitte links, Massstabsleiste unten rechts. Numerierung (Rückseite): "Niederland.", "B" und "X" (handschriftlich). Ursprungswerk: 1. Teil des "Novus Atlas" hrsg. von Willem und Joan Blaeu (Deutsche Ausgabe. – Amsterdam, 1647). Koloriert **Ryh 2907 : 15**

4447 Galloflandria, in qua castellanïæ Lilana, Dvacena, [et] Orchiesia, cum dependentibus; necnon Tornacvm, [et] Tornacesivm / auctore Martino Doué gallo-flandro. – [Ca. 1:140000]. – [Amsterdam] : Guiljelmus Blaeu exc., [1647]. – 1 Karte : Kupferdruck ; 39 x 50 cm. – (Novvs Atlas, das ist Weltbeschreibung. [Erster Teil]) Deutscher Text ("Welsch Flandern, in gemeiner Sprach Flandre wallone.") auf der Kartenrückseite. Titeltartusche oben Mitte, Massstabsleiste unten rechts, Wappenkartuschen rechts und unten links, Wappen oben links. Westen oben. Numerierung (Rückseite): "Niederland." und "Z" (handschriftlich). Ursprungswerk: 1. Teil des "Novus Atlas" hrsg. von Willem und Joan Blaeu (Deutsche Ausgabe. – Amsterdam, 1647). Koloriert **Ryh 2907 : 16**

4448 Flandriæ partes duæ, quarum altera proprietaria, altera imperialis vulgo dicitur. – [Ca. 1:170000]. – [Amsterdam] : Guilj. et Joh. Blaeu, [1647]. – 1 Karte : Kupferdruck ; 41 x 52 cm. – (Novvs Atlas, das ist Weltbeschreibung. [Erster Teil]) Widmungskartusche unten links ("Nob.mo stren.mo prud.moq[ue] viro D. Iacobo Wiits ..."). Deutscher Text ("Reichs= und eigen Flandern.") auf der Kartenrückseite. Titeltartusche oben Mitte, Massstabskartusche unten Mitte. Westen oben. Numerierung

(Rückseite): "Niederlant." und "Aa" (handschriftlich).
 Ursprungswerk: 1. Teil des "Novus Atlas" hrsg. von Willem und Joan Blaeu (Deutsche Ausgabe. – Amsterdam, 1647). Koloriert
Ryh 2907 : 17

4449 Flandriæ partes duæ, quarum altera proprietaria, altera imperialis vulgo dicitur. – [Ca. 1:170000]. – Amstelædami [Amsterdam] : apud G. Valk et P.Schenk, [1647]. – 1 Karte : Kupferdruck ; 41 x 51 cm
 Widmungskartusche unten links ("To y.e honorable Sr. Ioseph Williamson this map is humbly dedicated by Moses Pitt").
 Titeltartusche oben Mitte, Massstabskartusche unten Mitte. Westen oben. Koloriert
Ryh 2907 : 18

4450 Flandriæ comitatus pars septentrionalis, : comprehensens franconatum Burgensem et ejusdem subjacentia territoria : cum privil: ordin: gen: Belgii fœd: / per Nicol: Visscher. – [Ca. 1:130000]. – Amst: Bat: [Amsterdam] : [s.n.], [nach 1677]. – 1 Karte : Kupferdruck ; 47 x 56 cm
 Legende oben links, Titel oben Mitte, Massstabsleisten oben rechts. Auf Papier geklebt. Koloriert
Ryh 2907 : 19

4451 Flandriæ comitatus pars orientalis, in burg-graviat.m Gandavensem, comit.m Alostanum, balliviat.m Wasiensem et alias minores ditiones accuratissime divisa : cum privil: ord: general: Belgii fœderati / per Nicolaum Visscher. – [Ca. 1:130000]. – Amst: Bat: [Amsterdam] : [Nicolaes Visscher], [nach 1677]. – 1 Karte : Kupferdruck ; 48 x 58 cm
 Legende oben links, Titel oben Mitte, Massstabsleisten oben rechts. Auf Papier geklebt. Koloriert
Ryh 2907 : 20

4452 Flandriæ comitatus pars occidentalis, in terram Francam et ejusdem subjacentia officia accuratissima divisa : cum privil: ord: general: Belgii fœderati / per Nicolaum Visscher. – [Ca. 1:130000]. – Amst: Bat: [Amsterdam] : [Nicolaes Visscher], [nach 1677]. – 1 Karte : Kupferdruck ; 48 x 56 cm
 Legende oben links, Titel oben Mitte, Massstabsleisten oben rechts. Auf Papier geklebt. Koloriert
Ryh 2907 : 21

4453 Flandriæ comitatus pars media, : comprehensens castellaniam Yprensem, Cortracensem, Aldenardensem : cum privil: ord: gen: Belg: fœd: / per Nicol: Visscher. – [Ca. 1:130000]. – Amst: Bat: [Amsterdam] : [Nicolaes Visscher], [nach 1677]. – 1 Karte : Kupferdruck ; 44 x 56 cm
 Legende oben links, Titel oben Mitte, Massstabsleisten oben rechts. Teilweise koloriert
Ryh 2907 : 23

4454 Flandriæ comitatus pars batava, : tam in ejusdem subjacentia quam vicina territoria, accuratissima divisa : cum privil: ordin: gen: Belgii fœderati / per Nicolaum Visscher. – [Ca. 1:130000]. – Amst: Bat: [Amsterdam] : [Nicolaes Visscher], [nach 1677]. – 1 Karte : Kupferdruck ; 47 x 54 cm
 Legende oben links, Titel oben Mitte, Massstabsleisten oben rechts. Auf Papier aufgeklebt. Koloriert
Ryh 2907 : 24

4455 Caerte figueratiue van t'lant van Waes ende Hvlster ambacht als mede de rieuier de Schelde / met de rechte

ghelegenheit van de naest liggende landen van nieus verbeterd door Peeter Verbist. – [Ca. 1:75000]. – T'Antwerpen : gedruckt by Peeter Verbist op de Lombaerde vest in America, anno 1656. – 1 Karte auf 5 Blättern : Kupferdruck ; 67 x 73 cm
 Auf Papier aufgeklebt
Ryh 2907 : 25

4456 Nieuwe kaerte van t landt van Waes ende Hulster ambacht, vertoonende oock de stroomen van de Ooster ende Wester Schelde : cum privilegio ordin: general: Belgii fœderati / per Nicolaum Visscher. – [Ca. 1:100000]. – [Amsterdam] : CI Visscher excudebat, [nach 1677]. – 1 Karte : Kupferdruck ; 47 x 55 cm
 Titel- und Massstabskartusche unten links. Osten oben. Grenzen und Küste koloriert. Auf Papier aufgeklebt
Ryh 2907 : 26

4457 T meerderdeel van't Oost-Vrye in Vlaenderen : vertonende d'oprechte gelegenth der landen, fortressen, schanfen ende de nieuw bedÿckte polders. – [Ca. 1:40000]. – T Amsteldam : gedruckt by de wed: Ottens en zoone op den Nieuwen Dyk in de werelt kaart, [zwischen 1719 und 1725]. – 1 Karte auf 2 Blättern : Kupferdruck ; 47 x 64 cm
 Widmungskartusche oben links ("Nobilissimo ... D. Henrico Thibaut ... vt et amplissimo ... D. Adriano van Hecke ...").
 Titeltartusche unten links. Koloriert
Ryh 2907 : 28

4458 T meerder deel van Staats Vlaenderen : vervattende het Asseneder, Axeler en Hulster ambacht, als mede en lant van Saeftingen, den Doel etc. nevens een groot deel van de rivier de Schelde met zyne forten en sterktens. – [Ca. 1:45000]. – Te Amst[er]dam] : by d'wed: Ottens en zoone, [zwischen 1719 und 1725]. – 1 Karte auf 2 Blättern : Kupferdruck ; 47 x 105 cm
 Titeltartusche unten Mitte. Koloriert
Ryh 2907 : 29

4459 La carte des lignes, ou les frontieres de la Flandre françoise, et espagnole : où se trouvent marquez les lignes et les retranchements d'Ypres a la Lis, et de la Lis a l'Escaut, faits les années 1692. et 1695. par les François : avec privilege du roy / par N. de Fer geographe de Monseigneur le Dauphin. – [Ca. 1:130000]. – A Paris : chez l'auteur dans l'isle du Palais sur le quay de l'Horloge à la sphere royale, [um 1700]. – 1 Karte : Kupferdruck ; 38 x 52 cm
 Titel- und Legendenkartusche oben rechts, Massstabskartusche in der Bildmitte. Grenze koloriert. Auf Papier aufgeklebt
Ryh 2907 : 30

4460 Carte particuliere des environs d'Anvers, Gand, Hulst, et de tout le pays de Waes : avec privilege du roy / Harrewÿn fecit. – [Ca. 1:120000]. – A Bruxelles : chez Eugene Henry Fricx ruë de la Madelene, 1708. – 1 Karte : Kupferdruck ; 40 x 54 cm. – (Carte des Pays-Bas et des frontières de France)
 Gehört zur "Carte des Pays-Bas et des frontières de France" von Eugene Henry Fricx (Bruxelles, zwischen 1704 und 1727). Auf Papier aufgeklebt
Ryh 2907 : 31

4461 Carte particuliere des environs de Bruges, Ostende, Damme, l'Ecluse et autres : avec privilege du roy /

Harrewyn fecit. – [Ca. 1:120000]. – A Bruxelles : chez Eugene Henry Fricx rué de la Madelen, 1707. – 1 Karte : Kupferdruck ; 40 x 55 cm. – (Carte des Pays-Bas et des frontières de France)

Gehört zur "Carte des Pays-Bas et des frontières de France" von Eugene Henry Fricx (Bruxelles, zwischen 1704 und 1727). Auf Papier aufgeklebt
Ryh 2907 : 32

4462 Carte particuliere des environs de Menin, Courtray, Ypre, Dixmude et Deynse : avec privilege du roy. – [Ca. 1:120000]. – A Bruxelles : chez Eugene Henry Fricx rué de la Madelene, 1706. – 1 Karte : Kupferdruck ; 40 x 54 cm. – (Carte des Pays-Bas et des frontières de France) Gehört zur "Carte des Pays-Bas et des frontières de France" von Eugene Henry Fricx (Bruxelles, zwischen 1704 und 1727). Auf Papier aufgeklebt
Ryh 2907 : 33

4463 Carte d'une partie de la Flandre [et]c. : ou l'on voit les lignes que les François y ont faites depuis Gand jusque a l'Escaut avec plusieurs forts élevez depuis peu en ce pais la : avec privileg. – [Ca. 1:120000]. – A la Haie : chez Anna Beek, [zwischen 1700 und 1710]. – 1 Karte : Kupferdruck ; 33 x 51 cm
Titel und Erläuterungen oben rechts, Massstabsleisten unten links.
Koloriert
Ryh 2907 : 34

4464 Nieuwe kaart van het westelykste gedeelte van Staats-Vlaanderen. – [Ca. 1:140000]. – Te Amsterdam : by Jsaak Tirion, 1747. – 1 Karte : Kupferdruck ; 31 x 36 cm. – (Atlas van de XVII Nederlandsche provintien) Bildet zusammen mit "Nieuwe kaart van het oostelykste gedeelte van Staats-Vlaanderen" ein Paar. Vermutliches Ursprungswerk: Atlas van de XVII Nederlandsche provintien von Isaak Tirion (Amsterdam, ca. 1757). Koloriert
Ryh 2907 : 35

4465 Nieuwe kaart van het oostelykste gedeelte van Staats-Vlaanderen. – [Ca. 1:140000]. – Te Amst[er]dam : by Js. Tirion, 1747. – 1 Karte : Kupferdruck ; 31 x 36 cm. – (Atlas van de XVII Nederlandsche provintien) Bildet zusammen mit "Nieuwe kaart van het westelykste gedeelte van Staats-Vlaanderen" ein Paar. Vermutliches Ursprungswerk: Atlas van de XVII Nederlandsche provintien von Isaak Tirion (Amsterdam, ca. 1757). Koloriert
Ryh 2907 : 36

4466 Westflandern. – [Ca. 1:300000]. – [Wien] : [F. J. J. von Reilly], [zwischen 1789 und 1806]. – 1 Karte : Kupferdruck ; 25 x 27 cm. – (Schauplatz der fünf Theile der Welt ; No. 171)
Titelkartusche oben links, Massstabsleiste unten rechts.
Numerierung innerhalb der Titelkartusche: "Nro. 171".
Ursprungswerk: "Schauplatz der fünf Theile der Welt" von Franz Johann Joseph von Reilly (Wien, 1789–1806). Koloriert
Ryh 2907 : 37

4467 Ostflandern. – [Ca. 1:290000]. – [Wien] : [F. J. J. von Reilly], [zwischen 1789 und 1806]. – 1 Karte : Kupferdruck ; 25 x 27 cm. – (Schauplatz der fünf Theile der Welt ; No. 172)
Titelkartusche oben links, Massstabsleiste unten rechts.
Numerierung innerhalb der Titelkartusche: "Nro. 172".
Ursprungswerk: "Schauplatz der fünf Theile der Welt" von Franz Johann Joseph von Reilly (Wien, 1789–1806). Koloriert
Ryh 2907 : 38

4468 Charte von den Departements der Lys und der Schelde des französischen Reiches / nach der grossen ferrarischen Charte entworfen von F. L. Güssefeld. – [Ca. 1:190000]. – Zu Nürnberg : neu verbessert herausgegeben von A. G. Schneider u. Weigels kön. priv. Kunst- Buch- und Landkartenhandlung, 1811. – 1 Karte : Kupferdruck ; 53 x 75 cm
Koloriert
Ryh 2907 : 41

4469 Charte des Departements der Waelder welche den grösten Theil der Dep.ts der Sambre und Maas und der Ourthe enthält / nach der grossen ferrarischen Charte von den Niederlanden entworfen von F. L. Güssefeld. – [Ca. 1:190000]. – Zu Nürnberg : neu verbessert herausgegeben von A. G. Schneider u. Weigels kön. priv. Kunst- Buch- und Landkartenhandlung, 1811. – 1 Karte : Kupferdruck ; 34 x 73 cm
Nullmeridian: "20 Grad westlich von Paris" [=Ferro]. Koloriert
Ryh 2907 : 42

6.6.8 Brabant • Brabant

4470 Brabantia provincia : Generalkarten. – [Versch. Orte], 1573–1780. – 40 Kt. (in Sammelband) ; 54 cm
Systematische Gliederung nach Ryhiner: Kap. 6 (Gallia), Sektion 6 (Gallia belgica propria generalis), Bd. 8
Ryh 2908

4471 Brabantia, Germaniae inferioris nobilissimæ provinciae descriptio : cum priuilegio / Jacobo a Daue[n]tria auct. – [Ca. 1:400000]. – [Antwerpen] : [s.n.], [erschienen 1579]. – 1 Karte : Kupferdruck ; 36 x 49 cm. – (Theatrum orbis terrarum ; 28)
Titelkartusche oben rechts, Massstabsleiste unten rechts. Osten oben. Kartenrückseite: Lateinischer Text ("Brabantia.") und Seitennummer ("28"). Ursprungswerk: "Theatrum orbis terrarum" von Abraham Ortelius (Antwerpen : Plantijn, 1579). Koloriert
Ryh 2908 : 1

4472 Brabantia, Germaniae inferioris nobilissimæ provinciae descriptio : cum priuilegio / Jacobo a Daue[n]tria auct. – [Ca. 1:400000]. – [Antwerpen] : [s.n.], [erschienen 1573]. – 1 Karte : Kupferdruck ; 36 x 49 cm. – (Theatrum oder Schawplatz des Erdbodems ; 16)
Titelkartusche oben rechts, Massstabsleiste unten rechts. Deutscher Text auf der Kartenrückseite ("Brabandt."). Osten oben.
Numerierung: "16" (Rückseite). Ursprungswerk: "Theatrum oder Schawplatz des Erdbodems" von Abraham Ortelius (Antwerpen, 1573). Koloriert
Ryh 2908 : 2

4473 [Brabantia, Gulick et Cleve] : cum priuilegio / per Gerardum Mercatorem. – [Ca. 1:520000]. – [Duisburg] : [s.n.], [1585]. – 1 Karte : Kupferdruck ; 33 x 45 cm. – (Belgii inferioris geographicae tabule)
Lateinischer Text ("Brabantia, Gvlick et Cleve.") auf der Kartenrückseite. Ohne Titel. Seitennumerierung (Rückseite): "t".
Ursprungswerk: "Belgii inferioris geographicae tabule" von Gerard Mercator (Duisburg, 1585)
Ryh 2908 : 3

4474 [Brabantia, Gulick et Cleve] : cum priuilegio / per Gerardum Mercatorem. – [Ca. 1:520000]. – [Amsterdam] : [Jodocus Hondius], [1606]. – 1 Karte : Kupferdruck ; 33 x 45 cm. – (Gerardi Mercatoris atlas sive

cosmographicæ meditationes de fabrica mvndi et fabricati figvra)

Ohne Titel. Lateinischer Text auf der Kartenrückseite ("Brabantia, Gvlick et Gleve."). Seitennumerierung (Rückseite): "184", "185" (oben), "Ffff" (unten). Ursprungswerk: "Gerardi Mercatoris atlas sive cosmographicæ meditationes de fabrica mvndi et fabricati figvra" hrsg. von J. Hondius (Amsterdam, 1606) **Ryh 2908 : 4**

4475 [Brabantia, Gulick et Cleve] : cum priuilegio / per Gerardum Mercatorem. – [Ca. 1:520000]. – [Amsterdam] : [Henricus Hondius], [1630]. – 1 Karte : Kupferdruck ; 33 x 45 cm. – (Gerardi Mercatoris atlas sive cosmographicæ meditationes de fabrica mundi et fabricati figura)

Ohne Titel. Lateinischer Text auf der Kartenrückseite ("Brabantia, Gvlick et Cleve."). Seitennumerierung (Rückseite): "204", "205" (oben), "Tttt" (unten). Ursprungswerk: "Gerardi Mercatoris atlas sive cosmographicæ meditationes de fabrica mundi et fabricati figura" hrsg. von H. Hondius (Amsterdam, 1630). Koloriert

Ryh 2908 : 5

4476 Brabantia ducatus. – [Ca. 1:850000]. – [Amsterdam] : [Cloppenburgh], [1630]. – 1 Karte : Kupferdruck ; 17 x 24 cm. – (Gerardi Mercatoris atlas sive cosmographicæ meditationes de fabrica mundi et fabricati figura ; 335)

Titel- und Massstabkartusche oben rechts. Osten oben. Seitennumerierung oben rechts ("335"), Kapitelüberschrift oben Mitte ("Le duché de Brabant."). Ursprungswerk: "Gerardi Mercatoris atlas sive cosmographicæ meditationes de fabrica mundi et fabricati figura" (Amsterdam : Cloppenburgh, 1630). Grenzen koloriert. Auf Papier aufgeklebt

Ryh 2908 : 6 A

4477 Brabantiae belgarum prouinciæ recens exactaque descriptio / Henricus Nagel fecit. – [Ca. 1:750000]. – Coloniae [Köln] : Iohan Bussemecher excudit, [1600]. – 1 Karte : Kupferdruck ; 18 x 27 cm. – (Geographisch Handtbuch)

Titelkartusche unten rechts, Massstabsleiste unten links, Wappen oben rechts. Westen oben. Ursprungswerk: "Geographisch Handtbuch" von Matthias Quad (Köln : J. Bussemacher, 1600)

Ryh 2908 : 6 B

4478 Novissima et accvratissima Brabantiae dvcavts tabvla. – [Ca. 1:420000]. – Amstelodami [Amsterdam] : sumptibus Henrici Hondii habitantis in damo ad intersigne Atlantis, anno 1629. – 1 Karte : Kupferdruck ; 37 x 48 cm. – (Atlas ou representation du monde universel, et des parties d'icelui)

Französischer Text auf der Kartenrückseite ("Du duché de Brabant."). Westen oben. Seitennumerierung (Rückseite): "373", "376" (oben), "Bbbbb 2" (unten). Ursprungswerk: "Atlas ou representation du monde universel, et des parties d'icelui" von G. Mercator und J. Hondius (Amsterdam : H. Hondius, 1633). Koloriert

Ryh 2908 : 7

4479 Novissima et accvratissima Brabantiae dvcavts tabvla. – [Ca. 1:420000]. – Amstelodami [Amsterdam] : sumptibus Ioannis Janssonii, [um 1680]. – 1 Karte : Kupferdruck ; 37 x 48 cm. – (Joannis Janssonii novus atlas)

Titelkartusche unten links, Massstabkartusche unten rechts, Wappen oben rechts. Westen oben. Ursprungswerk: "Joannis

Janssonii novus atlas", Bd. 2 (Amsterdam, erschienen um 1680)

Ryh 2908 : 8

4480 Novissima et accvratissima Brabantiae dvcavts tabvla. – [Ca. 1:430000]. – [Oxford] : apud Janssonio-Waesbergios Mosem Pit et Stephano[m] Swart, [1682]. – 1 Karte : Kupferdruck ; 37 x 48 cm. – (The English Atlas ; [vol. 4], no. 22)

Titelkartusche unten links, Massstabkartusche unten rechts, Wappen oben rechts. Numerierung oben rechts: "XXII".

Ursprungswerk: "The English Atlas" hrsg. von M. Pitt, S. Swart und J. Janssonius van Waesbergen (Oxford, 1680–1683) **Ryh 2908 : 9**

4481 Brabantia dvcavts. – [Ca. 1:420000]. – Amsterdami : apud Guiljelmum Blaeuw, [1647]. – 1 Karte : Kupferdruck ; 37 x 48 cm. – (Novvs Atlas, das ist Weltbeschreibung. [Erster Teil])

Deutscher Text ("Das Hertzogthumb Brabant.") auf der Kartenrückseite. Titelkartusche unten links, Massstabkartusche unten rechts. Westen oben. Numerierungen auf der Rückseite: "6" (oben), "Niderlandt." und "D" (unten). Ursprungswerk: 1. Teil des "Novus Atlas" hrsg. von Willem und Joan Blaeu (Deutsche Ausgabe. – Amsterdam, 1647). Koloriert

Ryh 2908 : 10

4482 Brabantia dvcavts / Dirck Gryp sculpsit. – [Ca. 1:370000]. – [Amsterdam?] : [s.n.], [zwischen 1620 und 1650]. – 1 Karte : Kupferdruck ; 41 x 50 cm

Titel- und Massstabkartusche unten links. Westen oben. Koloriert. Auf Papier aufgeklebt

Ryh 2908 : 11

4483 Tabula ducatus Brabantiae continens marchionatum Sacri Imperii et dominium Mechliniense / de novo accuratè emendata et in lucem edita per Nicolaum I. Piscatorem. – [Ca. 1:270000]. – [Amsterdam] : gedruckt by Claes Ianss Visscher, [zwischen 1630 und 1660]. – 1 Karte : Kupferdruck ; 47 x 55 cm

Titelkartusche unten links, Massstabkartusche unten rechts. Westen oben. Koloriert

Ryh 2908 : 12

4484 Brabantia dvcavts. – [Ca. 1:630000]. – [Frankfurt a. M.] : [Caspar Merian], [erstmal 1654]. – 1 Karte : Kupferdruck ; 24 x 32 cm. – (Topographia circvli Bvrgvndici)

Titelkartusche unten links, Massstabsleiste unten rechts. Westen oben. Ursprungswerk: "Topographia circvli Bvrgvndici" von Caspar Merian (Frankfurt a. M., erstmal 1654 erschienen). Auf Papier aufgeklebt. Koloriert

Ryh 2908 : 13

4485 Ducatus Brabantiae tabula continens Sacri Imperii marchionatum et dominium Mechliniense : cum priv: ordin: holl: et westfr: / de novo accurate emendata per Ioannum Danckerum. – [Ca. 1:230000]. – [Amsterdam] : [s.n.], [zwischen 1650 und 1690]. – 1 Karte : Kupferdruck ; 56 x 50 cm

Titel- und Massstabkartusche unten links. Auf Papier aufgeklebt. Koloriert

Ryh 2908 : 14

4486 Tabula ducatus Brabantiae continens marchionatum Sacri Imperii et dominium Mechliniense / emendata à F. de Wit. – [Ca. 1:270000]. – T'Amsterdam : gedruckt by Frederick de Wit inde Kalverstraet by den Dam inde Witte Paskaert, 1666. – 1 Karte : Kupferdruck ; 47 x 54 cm

Westen oben. Auf Papier aufgeklebt. Koloriert **Ryh 2908 : 16**

4487 Duché de Brabant et ses annexes / par P. DuVal
geographe du roy. – [Ca. 1:320000]. – A Paris : chez
l'auteur sur le quay de l'Orloge pres le palais, 1676. –
1 Karte : Kupferdruck ; 51 x 39 cm. – (Cartes de
geographie les plus nouvelles et les plus fideles)
Ursprungswerk: "Cartes de geographie les plus nouvelles et les plus
fideles" von Pierre Duval (Paris, 1679). Koloriert **Ryh 2908 : 17**

4488 Le duché de Brabant qui comprend les quartiers de
Louvain, Bruxelles, Anvers et Bosleduc : diviséz en leurs
principales juridictions, la seigneurie de Malines et le
marquisat du Saint Empire / par le Sr. Sanson ; dedié au
roy par son tres humble, tres obeissant, tres fidele sujet et
serviteur Hubert Jaillot, geographe de Sa Majesté. – [Ca.
1:150000]. – A Paris : chez H. Jaillot, 1692. – 2 Karten :
Kupferdruck ; je ca. 45 x 77 cm
Koloriert **Ryh 2908 : 19–20**

4489 Le duché de Brabant qui comprend les quartiers de
Louvain, Bruxelles, Anvers et Bosleduc, partie
septentrionale : diviséz en leurs principales juridictions, la
seigneurie de Malines, et le marquisat du Saint Empire /
par le Sr. Sanson geographe du roy. – [Ca. 1:150000]. –
A Paris : chez H. Jaillot, 1692. – 1 Karte auf 2 Blättern :
Kupferdruck ; 45 x 78 cm. – (Le duché de Brabant qui
comprend les quartiers de Louvain, Bruxelles, Anvers et
Bosleduc ; partie septentrionale)
Koloriert **Ryh 2908 : 19**

4490 Partie meridionale du duché de Brabant qui
comprend les quartiers de Louvain, et Bruxelles, la
seigneurie de Malines, et le duché d'Arcot [et] partie de
l'evesché de Liege / par le Sr. Sanson geographe du roy. –
[Ca. 1:150000]. – [Paris] : [Alexis Hubert Jaillot], 1692. –
1 Karte auf 2 Blättern : Kupferdruck ; 45 x 76 cm. – (Le
duché de Brabant qui comprend les quartiers de Louvain,
Bruxelles, Anvers et Bosleduc ; partie meridionale)
Titelkartusche der Gesamtkarte unten. Koloriert **Ryh 2908 : 20**

4491 Le duché de Brabant qui comprend les quartiers de
Louvain, Bruxelles, Anvers et Bosleduc [et]c. = Ducatus
Brabantiae, complectens dominia, Louanii, Bruxellarum,
Antuerpie, Siluæducis, Mechliniæ [et]c. / présenté a
Monseigneur le Duc de Bourgogne par son tres humb. et
tres obeissa[nt] serviteur H. Jaillot. – [Ca. 1:230000]. –
A Paris : [Alexis Hubert Jaillot], 1694. – 1 Karte :
Kupferdruck ; 57 x 49 cm
Koloriert **Ryh 2908 : 23**

4492 Le duché de Brabant qui comprend les quartiers de
Louvain, Bruxelles, Anvers et Bosleduc [et]c. = Ducatus
Brabantiae, complectens dominia, Louanii, Bruxellarum,
Antuerpie, Siluæducis, Mechliniæ [et]c. : avec privil. /
présenté a Monseigneur le Duc de Bourgogne par son tres
humb. et tres obeissa[nt] serviteur ; authore H. Jaillot
Parisiis. – [Ca. 1:230000]. – A Amsterdam : chez Còvens
et Mortier, [zwischen 1721 und 1778]. – 1 Karte :
Kupferdruck ; 57 x 49 cm
Titelkartusche (franz.) unten rechts, lat. Titel oben. Massstabsleiste
oben links. Koloriert **Ryh 2908 : 24**

4493 Brabantiae ducatus S. R. Imperii marchionatus
Mechliniæ[ue] dominii nova tabula : cum privilegio
potentiss. d. ordin. holl. westfrisiæ[ue] / in quatuor
tetrachias generales Antverpiensis, Bruxellensis,
Lovaniensis et Silvæ Ducis et partes minores accurate
divisa et edita per F. de Witt. – [Ca. 1:270000]. –
[Amsterdam] : F. de Witt, [nach 1688]. – 1 Karte :
Kupferdruck ; 58 x 49 cm
Titel oben, Legende unten links, Massstabskartusche unten rechts.
Koloriert **Ryh 2908 : 25**

4494 Brabantiae ducatus; in suas præfecturas eleganter
distinctus, una cum finitimis regionibus, ac toparchiis :
cum privil: ord: gen: Belg-foederat. / per Petr. Schenck. –
[Ca. 1:330000]. – Amst[er]dam] : [Pieter Schenk], [nach
1686]. – 1 Karte : Kupferdruck ; 54 x 47 cm
Widmungskartusche unten rechts ("Viro nobilissimo strenuo ac
generoso D.no Harmanno de Wilde ..."). Titel oben,
Massstabsleisten und Legende oben rechts. Koloriert **Ryh 2908 : 27**

4495 Tabula ducatus Brabantiae continens marchionatum
Sacri Imperii et dominium Mechliniense / emendata à
Gerardo à Schagen. – [Ca. 1:270000]. – T'Amsterdam :
gedruckt by Gerrit van Schagen voor aen op de
Haerlemmer-dyck inde Stuerman, [zwischen 1670 und
1720]. – 1 Karte : Kupferdruck ; 46 x 54 cm
Titelkartusche unten links, Massstabskartusche unten rechts. Westen
oben. Koloriert **Ryh 2908 : 28**

4496 Brabantiae ducatus cum adjacentibus provinciis :
cum privil: ord: general: Belgii foederati / per Nicolaum
Visscher. – [Ca. 1:310000]. – [Amsterdam] : [Nicolaes
Visscher], [nach 1677]. – 1 Karte : Kupferdruck ; 56 x
49 cm
Titel oben Mitte, Legende oben links, Massstabsleisten oben rechts.
Koloriert. Auf Papier geklebt **Ryh 2908 : 30**

4497 Theatre de la guerre des Pays-Bas / présenté a Son
Excellence Monseigneur le marquis de Bedmar ... par son
trés-humble et très-obeissant serviteur Eugene Henry
Friex ; Harrewÿn sculpsit. – [Ca. 1:280000]. –
A Bruxelles : chez Eugene Henry Friex reuë de la
Madelene, 1703. – 1 Karte auf 2 Blättern : Kupferdruck ;
60 x 56 cm
Koloriert. Auf Papier aufgeklebt **Ryh 2908 : 31**

4498 Carte du Brabant : avec privilege du roy / dressée
sur plusieurs cartes particulieres manuscrites ou imprimées
levées sur les lieux rectifiées par quelques observations et
autres memoires par Guillaume Del'Isle de l'Academie
royale des sciences ; gravé par Liébaux le fils. – [Ca.
1:250000]. – A Paris : chez l'auteur sur le quai de
l'Horloge ; et se trouve a Amsterdam : chez L. Renard
libraire prez de la bourse, 1705. – 1 Karte auf 2 Blättern :
Kupferdruck ; 62 x 62 cm
Koloriert **Ryh 2908 : 32**

4499 Carte du Brabant = Ducatus Brabantiae, complectens
dominia Lovanii, Bruxellarum, Antuerpiæ, Silvæ Ducis,
Mechliniæ [et]c. / dressée sur plusieurs cartes particulieres
manuscrites ou imprimées levées sur les lieux rectifiées

par quelques observations et autres memoires par Guillaume de l'Isle de l'Academie royale des sciences ; B: Ruyter sculp. – [Ca. 1:250000]. – A Amsterdam : chez Jean Covens et Corneille Mortier, [zwischen 1721 und 1778]. – 1 Karte : Kupferdruck ; 61 x 61 cm
Titelkartusche (franz.) unten rechts, lat. Titel oben.
Massstabskartusche oben links. Koloriert **Ryh 2908 : 33**

4500 Ducatus Brabantiae, divisae in austriacam et batavam : in qua sunt dominia Lovanii, Bruxellarum, Antverpiæ, Sylvæ-Ducis et Mechliniæ ac in omnes minores ditiones accurate distinctæ : cum privilegio ord. holl. et westfr. / per Abraham Allard. – [Ca. 1:300000]. – A Amsterdam : chez J. Covens et C. Mortier, [zwischen 1721 und 1778]. – 1 Karte : Kupferdruck ; 49 x 57 cm
Titelkartusche unten rechts, Massstabskartusche oben links.
Koloriert **Ryh 2908 : 34**

4501 Ducatus Brabantiae nova tabula : in qua Lovanii Bruxellarum march S. Imperii Sylvæ Ducis et Mechlinæ, dominia in suas quas[ue] minores ditiones subdivisa / ostenduntur a Ioh Bapt Homanno. – [Ca. 1:230000]. – Norimbergæ [Nürnberg] : [Johann Baptist Homann], [zwischen 1702 und 1715]. – 1 Karte : Kupferdruck ; 56 x 47 cm
Titel- und Massstabskartusche unten rechts. Koloriert. Auf Papier aufgeklebt **Ryh 2908 : 35**

4502 Brabantiae ducatus cum adjacentibus provinciis : cu. gr. et pr. S. R. I. vicariat[us] in part. Rheni, Sveviæ et juris Franconici / studio et impensis Matthæi Seutteri, s. cæs. et reg. cathol. majest. geographi. – [Ca. 1:310000]. – Augustæ Vindel. [Augsburg] : [Matthäus Seutter], [zwischen 1740 und 1760]. – 1 Karte : Kupferdruck ; 57 x 49 cm
Titelkartusche unten rechts, Massstabskartusche oben Mitte.
Koloriert **Ryh 2908 : 37**

4503 Brabantiae ducatus S. R. Imperii marchionatus Mechliniæq[ue] dominii nova tabula : cum privilegio potentiss. d. ordin. holl. westfrisiq[ue] / in quatuor tetrachias generales Antverpiensis, Bruxellensis, Lovaniensis et Sylvæ Ducis et partes minores accurate divisa et edita per I. Covens [et] C. Mortier. – [Ca. 1:270000]. – [Amsterdam] : I. Covens et C. Mortier, [zwischen 1721 und 1778]. – 1 Karte : Kupferdruck ; 58 x 49 cm
Titel oben, Legende unten links, Massstabskartusche unten rechts.
Koloriert **Ryh 2908 : 38**

4504 Nova totius ducatus Brabantiae tabula = Carte nouvelle du duché de Brabant / ex novissima observationibus exarata a R. [et] I. Ottens geogr. – [Ca. 1:320000]. – Amstelodami [Amsterdam] : [R. et J. Ottens], [zwischen 1725 und 1750]. – 1 Karte : Kupferdruck ; 48 x 58 cm
Titel oben. Koloriert **Ryh 2908 : 39**

4505 Le Brabant ou la campagne du roy de 1746 : avec privilege / par le Rouge ingenieur geographe du roy. –

[Ca. 1:300000]. – A Paris : le Rouge ... rue des grands Augustins, 1746 [?]. – 1 Karte : Kupferdruck ; 60 x 48 cm
Koloriert **Ryh 2908 : 40**

4506 Le Brabant hollandois et autrichien : dressé sur les meilleures cartes du païs. – [Ca. 1:140000]. – A Paris : chez Crepy rue S. Jacques à S. Pierre pres la rue de la parchemineri, [zwischen 1740 und 1790]. – 1 Karte auf 4 Blättern : Kupferdruck ; 116 x 101 cm
Titelkartusche oben links, Massstabsleisten unten rechts. Koloriert **Ryh 2908 : 41–42**

[Zwischen 1740 und 1790]. – 2 Blätter ; 62 x 103 cm. **Ryh 2908 : 41**
[Zwischen 1740 und 1790]. – 2 Blätter ; 62 x 105 cm. **Ryh 2908 : 42**

4507 Duché de Brabant eveché et principauté de Liege contenant aussi partie des duchés de Juliers de Gueldres et de Limbourg et partie du comté d'Hollande : avec priv. du roy / dressé sur les memoires de Eugene Henry Friex et augmenté sur les observations les plus nouvelles. – [Ca. 1:120000]. – Se vend a Paris : chez Crepy rue St. Jacques a l'image St. Pierre, 1746. – 1 Karte auf 6 Blättern : Kupferdruck ; 143 x 125 cm
Stadtpläne oben (von links nach rechts): "Anvers" (26 x 13 cm), "Bruxelles" (18 x 20 cm), "Breda" (16 x 14 cm), "Bois le Duc" (17 x 11 cm), "Leau" (6 x 10 cm), "Maestricht" (12 x 10 cm), "Malines" (13 x 17 cm), "Bergh-op-Zoom" (7 x 17 cm), "Rurmonde" (11 x 17 cm), "La ville de Liege" (12 x 17 cm), "Louvain" (17 x 20 cm).
Koloriert **Ryh 2908 : 43–48**

1746. – 1 Blatt ; 52 x 69 cm. **Ryh 2908 : 43**
1746. – 1 Blatt ; 52 x 69 cm. **Ryh 2908 : 44**
1746. – 1 Blatt ; 47 x 65 cm. **Ryh 2908 : 45**
1746. – 1 Blatt ; 46 x 65 cm. **Ryh 2908 : 46**
1746. – 1 Blatt ; 49 x 65 cm. **Ryh 2908 : 47**
1746. – 1 Blatt ; 49 x 66 cm. **Ryh 2908 : 48**

4508 Partie septentrionale du duché de Brabant : où se trouvent les mairies de Bosleduc de Turnhout, de Santhoven, d'Hérentals, les marquisats de Berg-op-Zoom, et du St. Empire, la baronie de Bréda partie de la seigneurie de Malines, et de l'evêché de Lyège [et]c. : avec privilege / par le Sr. Robert de Vaugondy fils géographe ordinaire du roi. – [Ca. 1:220000]. – [Paris] : [s.n.], 1752. – 1 Karte : Kupferdruck ; 47 x 58 cm. – (Atlas universel / G. und D. Robert de Vaugondy)
Ursprungswerk: "Atlas universel" von G. und D. Robert de Vaugondy (Paris, erschienen 1757/58). Titel auf Kartenrückseite: "Brabant septent". Koloriert **Ryh 2908 : 49**

4509 Partie meridion. du duché de Brabant : où se trouvent le quartier de Bruxelles et de Louvain, la seigneurie de Malines, et une partie de l'evêché de Lyege, le comté de Namur, avec les confins du Haynaut et du Luxembourg : avec privilege / par le Sr. Robert de Vaugondy geog. ordin. du roi ; [Kartusche:] Haussard s. – [Ca. 1:220000]. – [Paris] : [s.n.], 1752. – 1 Karte : Kupferdruck ; 47 x 57 cm. – (Atlas universel / G. und D. Robert de Vaugondy)
Ursprungswerk: "Atlas universel" von G. und D. Robert de Vaugondy (Paris, erschienen 1757/58). Titel auf Kartenrückseite: "Brabant meridional". Koloriert **Ryh 2908 : 50**

4510 Nova tabula geographica exhibens ducatum Brabantiae cum pertinentiis et adjacentibus regionibus / sumptibus et studio elaborata Tobiae Conradi Lotter geogr. ; Matth. Albr. Lotter sculps. – [Ca. 1:230000]. – Aug. Vindel. [Augsburg] : [Tobias Conrad Lotter], 1761. – 1 Karte : Kupferdruck ; 56 x 48 cm
Koloriert **Ryh 2908 : 53**

4511 Carte du Brabant et pays limitrophe / dressée sur les nouvelles observations ordonnées par leurs Majestés imperial et royal par J. B. De la Fosse. – [Ca. 1:220000]. – A Paris : chez Mondhare rue St. Jacques près la fontaine St. Severin, 1780. – 1 Karte : Kupferdruck ; 45 x 63 cm
Koloriert **Ryh 2908 : 54**

6.6.9 Brabant: Départements • Brabant: départements

4512 Brabantia provincia : Spezialkarten nach der alten Verfassung, besondere Gegenden, départements des Deux-Nèthes et de la Dyle. – [Versch. Orte], 1630–ca. 1806. – 29 Kt. (in Sammelband) ; 55 cm
Systematische Gliederung nach Ryhiner: Kap. 6 (Gallia), Sektion 6 (Gallia belgica propria generalis), Bd. 9 **Ryh 2909**

4513 Brabantiae pars septentrionalis : continens marchionatus S. Rom. Impery, Bergozomanum, comitatus Hoochstratensem, Cantacrucianum, Oelanum, baroniam Bredanam, territoria Ryense, Herentaliae etc. – [Ca. 1:180000]. – Amstelodami [Amsterdam] : sumptibus Henrici Hondy, [1633]. – 1 Karte : Kupferdruck ; 46 x 55 cm. – (Atlas ou representation du monde universel, et des parties d'icelui)
Titel- und Massstabkartusche unten rechts. Französischer Text auf der Kartenrückseite ("Description des chasteaux Santvliet, Lillo, Liefkenshoec, [et]c. situés sur l'Escavlt."). Seitennumerierung (Rückseite): "373", "376" (oben), "Bbbbb 3" (unten).
Ursprungswerk: "Atlas ou representation du monde universel, et des parties d'icelui" von G. Mercator und J. Hondius (Amsterdam : H. Hondius, 1633). Koloriert **Ryh 2909 : 1**

4514 Brabantiae pars septentrionalis : continens marchionatus S. Rom. Impery, Bergozomanum, comitatus Hoochstratensem, Cantacrucianum, Oelanum, baroniam Bredanam, territoria Ryense, Herentaliae etc / sumptibus F. de Wit. – [Ca. 1:180000]. – Amstelodami [Amsterdam] : apud I. Còvens et C. Mortier, [zwischen 1721 und 1778]. – 1 Karte : Kupferdruck ; 46 x 54 cm
Titel- und Massstabkartusche unten rechts. Koloriert **Ryh 2909 : 3**

4515 Pars meridionalis Brabantiae : continens dominium Mechliniense ducatum Arschotanium marchionat. Trasiensiensem et Westerloensem comit. Riuerensem, Walhemien. Gemblacens. Grimbergens. etc. Territoria Arckeliense ... – [Ca. 1:170000]. – Amstelodami [Amsterdam] : apud F. de Wit : apud I. Còvens et C. Mortier, [zwischen 1721 und 1778]. – 1 Karte : Kupferdruck ; 45 x 54 cm
Titelkartusche unten rechts. Koloriert **Ryh 2909 : 6**

4516 Brabante, parte meridionale. – [Ca. 1:150000]. – [S.l.] : [s.n.], [zwischen 1650 und 1750]. – 1 Karte : Kupferdruck ; 43 x 59 cm
Widmung unten rechts ("Dedicato al reuerendiss: s: canonico Giouanni Cupilli, cittadino originario veneto, già rettore del collegio di Tresto"). Titelkartusche oben rechts. Koloriert **Ryh 2909 : 8**

4517 Prima pars Brabantiae cuius caput Lovanivm / auctore Michaelae Florentino a Langren hispan. regis mathematico. – [Ca. 1:120000]. – [Amsterdam] : Guiljelmus Blaeu excudit, [1647]. – 1 Karte : Kupferdruck ; 41 x 52 cm. – (Novvs Atlas, das ist Weltbeschreibung. [Erster Teil])
Deutscher Text auf der Rückseite ("Das erste Theil von Brabant, dessen Hauptstadt ist Loeven"). Titelkartusche unten rechts, Massstabkartusche unten links, Wappen oben rechts. Westen oben. Numerierungen auf der Rückseite: "8" (oben), "Niderlandt." und "F" (unten). Ursprungswerk: 1. Teil des "Novus Atlas" hrsg. von Willem und Joan Blaeu (Deutsche Ausgabe. – Amsterdam, 1647). Koloriert **Ryh 2909 : 10**

4518 Prima pars Brabantiae cuius caput Lovanivm / auctore Michaelae Florentino a Langren hispan. regis mathematico. – [Ca. 1:120000]. – Amstelæd. [Amsterdam] : apud Gerardum Valk et Petrum Schenk, [zwischen 1670 und 1690]. – 1 Karte : Kupferdruck ; 41 x 52 cm
Titelkartusche unten rechts, Massstabkartusche unten links, Wappen oben rechts. Westen oben. Koloriert **Ryh 2909 : 12**

4519 Secvnda pars Brabantiae cuius urbs primaria Brvxellæ / descr. Michaelae Florentino a Langren mathematico regio. – [Ca. 1:130000]. – [Amsterdam] : Guiljelmus Blaeu excudit, [1647]. – 1 Karte : Kupferdruck ; 41 x 52 cm. – (Novvs Atlas, das ist Weltbeschreibung. [Erster Teil])
Deutscher Text auf der Rückseite ("Das ander Theil von Brabant, dessen Hauptstatt ist Bruessel."). Titelkartusche oben links, Massstabkartusche unten rechts, Wappen oben Mitte, Windrose oben rechts. Westen oben. Numerierungen auf der Rückseite: "Brabant." und "G" (unten). Ursprungswerk: 1. Teil des "Novus Atlas" hrsg. von Willem und Joan Blaeu (Deutsche Ausgabe. – Amsterdam, 1647). Koloriert **Ryh 2909 : 13**

4520 Secvnda pars Brabantiae cuius urbs primaria Brvxellæ / descr. Michaelae Florentino a Langren mathematico regio. – [Ca. 1:130000]. – Amstelædami [Amsterdam] : apud Gerardum Valk et Petrum Sche[n]k, [zwischen 1670 und 1690]. – 1 Karte : Kupferdruck ; 41 x 52 cm
Titelkartusche oben links, Massstabkartusche unten rechts, Wappen oben Mitte, Windrose oben rechts. Westen oben. Koloriert **Ryh 2909 : 15**

4521 Tertia pars Brabantiae qua continetur marchionat S. R. I. horum urbs primaria Antverpia / ex archetypo Michaelis Florenty a Langren reg. maj. mathematico. – [Ca. 1:130000]. – [Amsterdam] : Guiljelmus Blaeu excudit, [1647]. – 1 Karte : Kupferdruck ; 42 x 53 cm. – (Novvs Atlas, das ist Weltbeschreibung. [Erster Teil])
Deutscher Text auf der Rückseite ("Der dritte Theil von Brabant, dessen die erste Stadt ist Antorff, ein Marggraffschaft des Roem. Reichs."). Titelkartusche unten Mitte, Massstabkartusche unten

links, Wappen oben links, Windrose Mitte rechts. Westen oben. Numerierungen auf der Rückseite: "Niederlandt" und "H" (unten). Ursprungswerk: 1. Teil des "Novus Atlas" hrsg. von Willem und Joan Blaeu (Deutsche Ausgabe. – Amsterdam, 1647). Koloriert

Ryh 2909 : 16

4522 Lovaniensis tetrarchia una cum Arscotano ducatu in eiusdem ditones subiacentes accuratissime divisa : cum priv: ord: gen: Belg: fœd: / per Nic: Visscher. – [Ca. 1:130000]. – Amst: Bat: [Amsterdam] : [Nicolaes Visscher], [nach 1677]. – 1 Karte : Kupferdruck ; 56 x 47 cm

Titel oben Mitte, Legende oben links, Massstabsleisten oben rechts. Koloriert. Auf Papier aufgeklebt

Ryh 2909 : 18

4523 Bruxellensis tetrarchia in omnes ejusdem subjacentes ditones accuratissime divisa : cum privil: ordin: general: Belgii fœderati / per Nicolaum Visscher. – [Ca. 1:130000]. – Amst: Bat: [Amsterdam] : [Nicolaes Visscher], [nach 1677]. – 1 Karte : Kupferdruck ; 55 x 45 cm

Titel oben Mitte, Legende oben links, Massstabsleisten oben rechts. Koloriert. Auf Papier aufgeklebt

Ryh 2909 : 19

4524 Tetrarchiæ Antverpiensis pars meridionalis, una cum Mechliniensi dominio in ejusdem ditones subjacentes accuratissime divisa : cum privil: ordin: general: Belgii fœderati / per Nicolaum Visscher. – [Ca. 1:130000]. – Amst: Bat: [Amsterdam] : [Nicolaes Visscher], [nach 1677]. – 1 Karte : Kupferdruck ; 48 x 57 cm

Titel oben Mitte, Legende oben links, Massstabsleisten oben rechts. Koloriert. Auf Papier aufgeklebt

Ryh 2909 : 20

4525 Mechlinia dominium / Petrus Kærius cælavit. – [Ca. 1:310000]. – [Amsterdam] : [Cloppenburgh], [1630]. – 1 Karte : Kupferdruck ; 17 x 24 cm. – (Gerardi Mercatoris atlas sive cosmographiæ meditationes de fabrica mundi et fabricati figura ; 357)

Titel- und Massstabskartusche unten links. Westen oben. Seitennumerierung oben rechts ("357"), Kapitelüberschrift oben Mitte ("De la ville et signorie de Malines."). Ursprungswerk: "Gerardi Mercatoris atlas sive cosmographiæ meditationes de fabrica mundi et fabricati figura" (Amsterdam : Cloppenburgh, 1630). Grenzen koloriert. Auf Papier aufgeklebt

Ryh 2909 : 22

4526 Mechlinia dominium, et Aerschot ducatus / auctore Michaele Flor: a Langren regis catholici mathematico. – [Ca. 1:140000]. – [Amsterdam] : [Willem J. Blaeu], [1647]. – 1 Karte : Kupferdruck ; 41 x 52 cm. – (Novvs Atlas, das ist Weltbeschreibung. [Erster Teil])
Deutscher Text auf der Rückseite ("Die Herrschaft Mechlen."). Erläuterungen Mitte links, Titeltartusche oben rechts, Massstabskartusche oben Mitte., Numerierungen auf der Rückseite: "Niederlandt" und "Bb" (unten). Ursprungswerk: 1. Teil des "Novus Atlas" hrsg. von Willem und Joan Blaeu (Deutsche Ausgabe. – Amsterdam, 1647). Koloriert

Ryh 2909 : 23

4527 Mechlinia dominium et Aerschot ducatus / auctore Nicolao Visscher. – [Ca. 1:160000]. – [Amsterdam] : [Nicolaes Visscher], [zwischen 1650 und 1680]. – 1 Karte : Kupferdruck ; 45 x 55 cm

Titeltartusche oben rechts, Massstabskartusche unten Mitte. Westen oben

Ryh 2909 : 25

4528 Marchionatus Sacri Imperii et domini Mechelini tabula / auctore F. de Wit. – [Ca. 1:100000]. – Gedruckt tot Amsterdam : by Frederick de Wit inde Kalverstraet inde witte paskaert, [zwischen 1659 und 1688]. – 1 Karte : Kupferdruck ; 47 x 56 cm

Titel oben, Wappen- und Massstabskartusche unten rechts. Westen oben. Koloriert

Ryh 2909 : 26

4529 Marchionatus Sacri Imperii et domini Mechelini tabula / auctore F. de Wit. – [Ca. 1:100000]. – Gedruckt tot Amsterdam : by I. Covens en C. Mortier, [zwischen 1721 und 1778]. – 1 Karte : Kupferdruck ; 47 x 56 cm

Titel oben, Wappen- und Massstabskartusche unten rechts. Westen oben. Koloriert

Ryh 2909 : 27

4530 S. R. I. sive Antverpiæ marchionatus et dominium Mechliniæ ; cum orienterioribus Flandriæ ; et Brabantia hisce consequentibus terminis / auctore Carolo Allard ; A: Allard integrum fecit acu. – [Ca. 1:100000]. – Amstelodami [Amsterdam] : ex officina J. Covens et C. Mortier, [zwischen 1721 und 1778]. – 1 Karte : Kupferdruck ; 46 x 57 cm

Titel oben Mitte, Massstabsleisten oben links, Legende oben rechts. Koloriert

Ryh 2909 : 28

4531 Die Markgrafschaft des heiligen römischen Reichs Antwerpen mit der Herrschaft Mecheln. – [Ca. 1:260000]. – [Wien] : [F. J. J. von Reilly], [zwischen 1789 und 1806]. – 1 Karte : Kupferdruck ; 22 x 25 cm. – (Schauplatz der fünf Theile der Welt ; No. 178)

Titeltartusche unten rechts, Massstabsleiste oben rechts.

Numerierung innerhalb der Titeltartusche: "Nro. 178". Ursprungswerk: "Schauplatz der fünf Theile der Welt" von Franz Johann Joseph von Reilly (Wien, 1789–1806). Koloriert

Ryh 2909 : 29

4532 Das Herzogthum Brabant. – [Ca. 1:310000]. – [Wien] : [F. J. J. von Reilly], [zwischen 1789 und 1806]. – 1 Karte : Kupferdruck ; 25 x 33 cm. – (Schauplatz der fünf Theile der Welt ; No. 179)

Titeltartusche und Massstabsleiste unten rechts. Numerierung innerhalb der Titeltartusche: "Nro. 179". Ursprungswerk: "Schauplatz der fünf Theile der Welt" von Franz Johann Joseph von Reilly (Wien, 1789–1806). Koloriert

Ryh 2909 : 30

4533 Tabvla castelli ad Sandflitam, : qua simul inundati agri, alluviones, fossæ, alvei, quæ Bergas ad Zomam et et Antverpiam interjacent annotantur. – [Ca. 1:80000]. – [Amsterdam] : excudit Guiljelmus Blaeuw, [1647]. – 1 Karte : Kupferdruck ; 34 x 50 cm. – (Novvs Atlas, das ist Weltbeschreibung. [Erster Teil])

Deutscher Text auf der Rückseite ("Das Castel bey Santfliet."). Titeltartusche unten rechts, Massstabsleiste Mitte rechts, Legende oben links. Osten oben. Numerierungen auf der Rückseite:

"Niederlandt" und "K" (unten). Ursprungswerk: 1. Teil des "Novus Atlas" hrsg. von Willem und Joan Blaeu (Deutsche Ausgabe. – Amsterdam, 1647). Koloriert

Ryh 2909 : 31

4534 Caerte van't Scheldt ende Santvliet, : vertoone[n]de de verdroncken overwaterde landen, nieuw aengewasse

gorsingen, en de kreeken oft killen in en door de selve tussche Bergen op zoom en Antwerpen / van nieus verbeterd door Claes Ianss. Visscher. – [Ca. 1:90000]. – [Amsterdam] : C. J. Visscher excude., 1632. – 1 Karte : Kupferdruck ; 28 x 43 cm
Osten oben **Ryh 2909 : 33**

4535 Carte particuliere des environs de Lier et d'une partie de la Campine : avec privilege du roy. – [Ca. 1:120000]. – A Bruxelles : chez Eugene Henry Fricx ruë de la Madelene, 1706. – 1 Karte : Kupferdruck ; 40 x 55 cm. – (Carte des Pays-Bas et des frontières de France) Gehört zur "Carte des Pays-Bas et des frontières de France" von Eugene Henry Fricx (Bruxelles, zwischen 1704 und 1727). Auf Papier aufgeklebt **Ryh 2909 : 34**

4536 Carte particuliere des environs de Louvain, Aerschot, Diest, Tirlemont, Leau, Iudogne, Malines, et partie du pays de Liege : avec privilege du roy. – [Ca. 1:120000]. – A Bruxelles : chez Eugene Henry Fricx ruë de la Madelene, 1706. – 1 Karte : Kupferdruck ; 40 x 55 cm. – (Carte des Pays-Bas et des frontières de France) Gehört zur "Carte des Pays-Bas et des frontières de France" von Eugene Henry Fricx (Bruxelles, zwischen 1704 und 1727) **Ryh 2909 : 35**

4537 Carte particuliere des environs de Bruxelles avec le bois de Soigne et d'une partie de la Flandre jusques a Gand : avec privilege du roy. – [Ca. 1:120000]. – A Bruxelles : chez Eugene Henry Fricx ruë de la Madelene, 1706. – 1 Karte : Kupferdruck ; 40 x 55 cm. – (Carte des Pays-Bas et des frontières de France) Gehört zur "Carte des Pays-Bas et des frontières de France" von Eugene Henry Fricx (Bruxelles, zwischen 1704 und 1727). Auf Papier aufgeklebt **Ryh 2909 : 36**

4538 Carte particuliere des environs de Bruxelles, avec le bois de Soigne, et d'une partie de la Flandre jusques à Gand / sur la copie de Bruxelles par E. H. Fricx. – [Ca. 1:120000]. – Se vend a Amsterdam : chez Cövens et Mortier, [um 1745]. – 1 Karte : Kupferdruck ; 40 x 54 cm. – (Atlas des Pays Bas ; 10)
Titel oben, Massstabsleiste oben rechts. Numerierung unten rechts: "10". Ursprungswerk: "Atlas des Pays Bas" nach E. H. Fricx, hrsg. von J. Covens und C. Mortier (Amsterdam, um 1745). Koloriert **Ryh 2909 : 37**

4539 Carte topographique des forts, ville, citadelle d'Anvers et de ses environs : avec privilege / levée geometriquement, et mise au jour par le Sieur [Alexis-Hubert?] Jaillot geographe ordinaire du roy. – A Paris : chez l'auteur quay et à coté les grands Augustins, 1781. – 1 Karte : Kupferdruck ; 59 x 67 cm **Ryh 2909 : 38**

4540 Plan der Stadt Antwerpen an der Schelde in oestreichischen Niederlanden / aus den besten und neuesten Carten zusammen getragen und in Kupfer gestochen durch Max: Grimm. – [Ca. 1:60000]. – A Augsborg : se vende chez Jean Martin Will, [um 1785]. – 1 Karte : Kupferdruck ; 28 x 24 cm
Titel und Legende oben rechts. Koloriert **Ryh 2909 : 39**

4541 Le Brabant hollandois et autrichien : dressé sur les meilleures cartes du païs. – [Ca. 1:220000]. – A Paris : chés le Sr. le Rouge ing.r géographe du roy rüe des g.ds Augustins, 1747. – 1 Karte auf 4 Blättern : Kupferdruck ; 116 cm x 101 cm

Grenzen und Ortschaften koloriert **Ryh 2909 : 41–44**
1747. – 1 Blatt ; 60 x 53 cm. **Ryh 2909 : 41**
1747. – 1 Blatt ; 60 x 53 cm. **Ryh 2909 : 42**
1747. – 1 Blatt ; 59 x 52 cm. **Ryh 2909 : 43**
1747. – 1 Blatt ; 61 x 51 cm. **Ryh 2909 : 44**

6.6.10 Hennegau • Hainaut

4542 Province de Hainaut : Generalkarten und Spezialkarten nach der alten Verfassung, département de Jemappes. – [Versch. Orte], 1579–ca. 1806. – 38 Kt. (in Sammelband) ; 54 cm
Systematische Gliederung nach Ryhiner: Kap. 6 (Gallia), Sektion 6 (Gallia belgica propria generalis), Bd. 10 **Ryh 2910**

4543 Nobilis Hannoniæ comitatvs descrip. : cum priuilegijs imp. et reg. mai.tis ad decenn. 1579 / auctore Iacobo Surhonio Montano. – [Ca. 1:270000]. – [Antwerpen] : [s.n.], [erschienen 1579]. – 1 Karte : Kupferdruck ; 36 x 48 cm. – (Theatrum orbis terrarum ; 30)

Titelkartusche oben rechts, Massstabs- und Wappenkartusche oben links. Kartenrückseite: Lateinischer Text ("Hannonia.") und Seitennummer ("30"). Ursprungswerk: "Theatrum orbis terrarum" von Abraham Ortelius (Antwerpen : Plantijn, 1579). Koloriert **Ryh 2910 : 1**

4544 Nobilis Hannoniæ comitatus descriptio / auctore Iacobo Surhonio Montano ; Baptista Doetecomius sculpsit. – [Ca. 1:290000]. – [Amsterdam] : [Henricus Hondius], [1633]. – 1 Karte : Kupferdruck ; 36 x 47 cm. – (Atlas ou representation du monde universel, et des parties d'icelui)

Titelkartusche oben rechts, Massstabskartusche oben links. Wahrscheinliches Ursprungswerk: "Atlas ou representation du monde universel, et des parties d'icelui" von G. Mercator und J. Hondius (Amsterdam : H. Hondius, 1633). Koloriert. Handschriftliche Numerierung auf der Rückseite: "Ppppp." **Ryh 2910 : 2**

4545 Hannonia, Namvrcvm comitatus : cum priuilegio / per Gerardum Mercatorem. – [Ca. 1:390000]. – [Duisburg] : [s.n.], [1585]. – 1 Karte : Kupferdruck ; 33 x 45 cm. – (Belgii inferioris geographicae tabule)
Lateinischer Text ("Hannonia comitatus.") auf der Kartenrückseite. Titelkartusche oben links, Massstabskartusche unten rechts. Ursprungswerk: "Belgii inferioris geographicae tabule" von Gerard Mercator (Duisburg, 1585) **Ryh 2910 : 3**

4546 Hannonia, Namvrcvm comitatus : cum priuilegio / per Gerardum Mercatorem. – [Ca. 1:390000]. – [Amsterdam] : [Jodocus Hondius], [1606]. – 1 Karte : Kupferdruck ; 33 x 45 cm. – (Gerardi Mercatoris atlas sive cosmographicae meditationes de fabrica mvndi et fabricati figura)
Lateinischer Text auf der Kartenrückseite ("Hannonia comitatus."). Titelkartusche oben links, Massstabskartusche unten rechts. Seitennumerierung (Rückseite): "194", "195" (oben), "LIII" (unten).

Ursprungswerk: "Gerardi Mercatoris atlas sive cosmographicae meditationes de fabrica mundi et fabricati figura" hrsg. von J. Hondius (Amsterdam, 1606) **Ryh 2910 : 4**

4547 Hannonia, Namvrcvm comitatus : cum priuilegio / per Gerardum Mercatorem. – [Ca. 1:390000]. – [Amsterdam] : [Henricus Hondius], [1630]. – 1 Karte : Kupferdruck ; 33 x 45 cm. – (Gerardi Mercatoris atlas sive cosmographicae meditationes de fabrica mundi et fabricati figura)

Titelkartusche oben links, Massstabskartusche unten rechts. Seitennumerierung (Rückseite): "226", "227" (oben), "Ggggg" (unten). Ursprungswerk: "Gerardi Mercatoris atlas sive cosmographicae meditationes de fabrica mundi et fabricati figura" hrsg. von H. Hondius (Amsterdam, 1630). Koloriert **Ryh 2910 : 5**

4548 Nobilis Hannonie comitatus descriptio / auctore Iacobo Surhonio Montano. – [Ca. 1:430000]. – Coloniae [Köln] : formulis Iani Bussemehrs, anno d[omi]ni 1596. – 1 Karte : Kupferdruck ; 23 x 30 cm. – (Geographisch Handtbuch)

Text auf der Rückseite. Titelkartusche und Wappen oben links, Massstabsleiste unten rechts, Porträt ("Philippus II ...") oben rechts. Ursprungswerk: "Geographisch Handtbuch" von Matthias Quad (Köln : J. Bussemacher, 1600). Text auf der Rückseite teilweise überklebt **Ryh 2910 : 6 A**

4549 Nobilis Hannoniae com. descriptio / auctore Iacobo Surhonio Montano ; Petrus Kærius cælavit. – [Ca. 1:620000]. – [Amsterdam] : [Cloppenburgh], [1630]. – 1 Karte : Kupferdruck ; 17 x 24 cm. – (Gerardi Mercatoris atlas sive cosmographicae meditationes de fabrica mundi et fabricati figura ; 367)

Titel- und Massstabskartusche oben rechts. Seitennumerierung oben rechts ("367"), Kapitelüberschrift oben Mitte ("Le comté de Hainaut."). Ursprungswerk: "Gerardi Mercatoris atlas sive cosmographicae meditationes de fabrica mundi et fabricati figura" (Amsterdam : Cloppenburgh, 1630). Grenzen koloriert. Auf Papier aufgeklebt **Ryh 2910 : 6 B**

4550 Comitatum Hannoniae et Namvrci descriptio. – [Ca. 1:350000]. – Amsterdami : apud Guiljelmum et Ioannem Blaeu, [1647]. – 1 Karte : Kupferdruck ; 37 x 49 cm. – (Novus Atlas, das ist Weltbeschreibung. [Erster Teil])

Deutscher Text auf der Rückseite ("Die Graffschafft Hennegaw."). Titelkartusche und Wappen unten rechts, Massstabskartusche oben links. Numerierungen auf der Rückseite: "20" (oben), "Niederlandt." und "Q" (unten). Ursprungswerk: 1. Teil des "Novus Atlas" hrsg. von Willem und Joan Blaeu (Deutsche Ausgabe. – Amsterdam, 1647). Koloriert **Ryh 2910 : 7**

4551 Comitatus Hannoniae et archiepiscopus Cameracensis tabula / per Nicolaum Visscher. – [Ca. 1:210000]. – [Amsterdam] : [Nicolaes Visscher], [zwischen 1650 und 1680]. – 1 Karte : Kupferdruck ; 45 x 55 cm

Titel- und Massstabskartusche oben rechts, Wappenkartusche oben links. Koloriert **Ryh 2910 : 9**

4552 Comitatus Hannoniae et episcopus Cambresis descriptio, / auctore F. de Wit. – [Ca. 1:210000]. – Gedruckt t Amsterdam : by Frederick de Wit inde

Calverstraet by den dam inde witte pascaert, [zwischen 1659 und 1688]. – 1 Karte : Kupferdruck ; 45 x 55 cm
Titel oben, Wappenkartusche oben rechts, Massstabskartusche oben links. Koloriert. Auf Papier aufgeklebt **Ryh 2910 : 10**

4553 Correctissima descriptio Hannoniae comitatus : in quo castellaniarum balliviatuum praefectarum ac territoriorum distincta divisio nec non urbium munitarum vera ostenditur delineatio : cum privilegio d. d. ordinum hollandiae et westfrisiae / per F. de Witt. – [Ca. 1:210000]. – Amstelodami [Amsterdam] : [Frederick de Wit], [nach 1688]. – 1 Karte : Kupferdruck ; 49 x 58 cm
Titel- und Massstabskartusche oben links, Legende oben rechts. Koloriert **Ryh 2910 : 11**

4554 Correctissima descriptio Hannoniae comitatus : in quo castellaniarum balliviatuum praefectarum ac territoriorum distincta divisio nec non urbium munitarum vera ostenditur delineatio : cum privilegio d. d. ordinum hollandiae et westfrisiae / per F. de Witt. – [Ca. 1:210000]. – Amstelodami [Amsterdam] : ex officina I. Covens et C. Mortier, [zwischen 1721 und 1778]. – 1 Karte : Kupferdruck ; 48 x 57 cm
Titel- und Massstabskartusche oben links, Legende oben rechts. Koloriert **Ryh 2910 : 12**

4555 Comitatus Hannoniae tabula, : cum priv. ord. gen: Belgii foederati / emendata per Alexandrum Penez, et edita per Nicolaum Visscher. – [Ca. 1:210000]. – [Amsterdam] : [Nicolaes Visscher], [nach 1677]. – 1 Karte : Kupferdruck ; 45 x 56 cm
Titelkartusche oben links, Legenden- und Massstabskartusche unten links. Koloriert **Ryh 2910 : 13**

4556 Nova et accurata Hannoniae comitatus delineatio ; cum privilegio ordinum hollandiae et westfrisiae / authore Alexandro Penez. – [Ca. 1:190000]. – Amst: Bat: [Amsterdam] : editore Carolo Allard, [zwischen 1680 und 1710]. – 1 Karte : Kupferdruck ; 49 x 58 cm
Widmungskartusche oben links ("Celsiss.mo ac potentiss.mo principi domino D. Ferdinando Iosepho de Croy ..."). Titel- und Massstabskartusche unten links. Koloriert **Ryh 2910 : 14**

4557 Hannonia comitatus, in praeposituris Montensi, Valentianensi, Quercetensi, Bavacensi, Malobodiensi, Athuniensi, Binchiensi distinctus ; additis castellaniis Bucciniensi et Brennanensi ; tum etiam agris Angeensi, et Flobequensi [et] Lessinensi ; principatu Chimaensi ; comitatu Bellomontensi ; et Cameracensium archiepiscopatu : cum privil. – [Ca. 1:220000]. – [Amsterdam] : editoribus Gerardo et Leonardo Valk, [nach 1705]. – 1 Karte : Kupferdruck ; 46 x 58 cm
Titel oben Mitte, Massstabsleisten oben rechts, Legende oben links. Koloriert **Ryh 2910 : 15**

4558 Le comté de Haynaut, : divisé en chatellenies, balliages, prevostés [et]c. Le Cambresis : avec privilège du roy / par le Sr. Sanson ; dédié au roy par son tres-humble, tres-obeissant, tres-fidele sujet et serviteur H. iaillot geographe de Sa Majesté. – [Ca. 1:150000]. – A Paris :

[Jaillot] joignant les grands Augustins aux deux globes, 1692. – 1 Karte auf 2 Blättern: Kupferdruck ; 51 x 72 cm
Koloriert **Ryh 2910 : 16**

4559 Le comté de Haynaut, : divisé en chatellenies, balliages, prevostés [et]c. Le Cambresis : avec privilège du roy / dédié au roy par son tres-humble, tres-obeissant, tres-fidele sujet et serviteur H. Jaillot geographe de Sa Majesté. – Reveu corrigé et augmenté sur les memoires les plus nouvea.ux en l'année 1720. – [Ca. 1:150000]. – A Paris : [Jaillot] joignant les grands Augustins aux deux globes, 1720. – 1 Karte : Kupferdruck ; 50 x 71 cm
Koloriert **Ryh 2910 : 18**

4560 Le comté de Haynaut, : a l'usage de Monseigneur le Duc de Bourgogne / [Titelkartusche:] J. Goeree delin. – [Ca. 1:180000]. – A Paris : chez H. Jaillot, [um 1700]. – 1 Karte : Kupferdruck ; 48 x 59 cm
Lat. Titelvariante oben: "Comitatus Hannoniæ et archiepiscopatus Cameracensis, ad usum serenissimi Burgundiæ ducis".
Titelkartusche oben links, Massstabskartusche oben rechts. Koloriert **Ryh 2910 : 19**

4561 Le comté de Haynaut, : a l'usage de Monseigneur le Duc de Bourgogne : avec privil. – [Ca. 1:180000]. – A Paris : chez H. Jaillot ; se vend a Amsterdam chez I. Covens et C. Mortier, [zwischen 1721 und 1778]. – 1 Karte : Kupferdruck ; 47 x 59 cm
Lat. Titelvariante oben: "Comitatus Hannoniæ et archiepiscopatus Cameracensis, ad usum serenissimi Burgundiæ ducis".
Titelkartusche oben links, Massstabskartusche oben rechts. Koloriert **Ryh 2910 : 20**

4562 Carte des comté de Hainaut de Namur et de Cambresis : avec privilege du roi / dressée par Guillaume Del'Isle de l'Academie r.le. des scie[n]ces sur plusieurs morceaux manuscrits et campemens des armées du roi sur les itineraires anciens et moderne [et]c. ; Desrosiers sc. – [Ca. 1:240000]. – A Paris : chez l'auteur sur le quai de l'Horloge, 1706. – 1 Karte : Kupferdruck ; 46 x 64 cm
Erläuterungen unten rechts. Koloriert **Ryh 2910 : 21**

4563 Carte des comtez de Hainaut de Namur et de Cambresis = Comitatus Hannoniæ Namurcensis et Cameracensis / dressée par Guillaume Del'Isle de l'Academie royale des sciences sur plusieurs morceaux manuscrits et campemens des armees du roi sur les itineraires anciens et moderne [et]c. – [Ca. 1:240000]. – A Amsterdam : chez J. Covens et C. Mortier geographes, [zwischen 1721 und 1778]. – 1 Karte : Kupferdruck ; 45 x 63 cm
Titelkartusche (franz.) oben rechts, lat. Titel oben.
Massstabskartusche oben links, Erläuterungen unten rechts.
Koloriert **Ryh 2910 : 23**

4564 Comitatus Hannoniæ in suas quasque castellanas balliviatvs præfecturas et territoria accuratè divisi descriptio / exhibita à Ioh. Bapt. Homanno. – [Ca. 1:210000]. – Noribergæ [Nürnberg] : [Johann Baptist Homann], [zwischen 1702 und 1715]. – 1 Karte : Kupferdruck ; 47 x 56 cm

Titelkartusche oben links, Legende und Massstabsleisten oben rechts. Koloriert. Auf Papier aufgeklebt **Ryh 2910 : 25**

4565 Accurata delineat. comitatus Hanoniæ Belgii austriaci provinc. : cum priv. S. R. I. vicariat[us] in part. Rheni, Suev. et Franc. jur. / in dition: et præfect: suas singulari studio distincti quam æri incidit et excud. Matthæus Seutter s. c. m. geogr. Aug. Vind. – [Ca. 1:210000]. – In Augspurg : anjezo in Verlag bey Iohan[n] Michael Probst Chalcogr., [nach 1758]. – 1 Karte : Kupferdruck ; 47 x 56 cm
Titelkartusche oben rechts, Massstabskartusche unten links.
Koloriert **Ryh 2910 : 26**

4566 Mappa comitatum Hannoniæ, Namurci, et Cameraci / accuratissimè edita à Guilielmo de l'Isle, membro Academiae regalis scientiarum, secundum plurima fragmenta manuscripta et loca castrensia exercituum regis, item juxta antiqua et nova itineraria, [et]c. – [Ca. 1:230000]. – Aug. Vind. [Augsburg] : apud Tobiam Conr. Lotter geogr., [zwischen 1740 und 1780]. – 1 Karte : Kupferdruck ; 46 x 64 cm
Titelkartusche oben rechts, Massstabskartusche oben links, Erläuterungen unten rechts. Koloriert **Ryh 2910 : 27**

4567 Mappa comitatum Hannoniæ, Namurci, et Cameraci / accuratissimè edita à Guilielmo de l'Isle, membro Academiae regalis scientiarum, secundum plurima fragmenta manuscripta et loca castrensia exercituum regis, item juxta antiqua et nova itineraria, [et]c. – [Ca. 1:230000]. – Prostat nunc Augustæ [Augsburg] : in officina Ieremiæ Wolffii, [zwischen 1710 und 1725]. – 1 Karte : Kupferdruck ; 46 x 64 cm
Titelkartusche oben rechts, Massstabskartusche oben links, Erläuterungen unten rechts. Koloriert **Ryh 2910 : 28**

4568 Nova et accurata Hannoniæ comitatus delineatio : cum privil: ordin: holl: et west-frisiæ / authore A. Penez. – [Ca. 1:190000]. – Amstelodami [Amsterdam] : emendata a R. [et] I. Ottens, [zwischen 1725 und 1750]. – 1 Karte : Kupferdruck ; 49 x 56 cm
Titel- und Massstabskartusche unten links. Koloriert **Ryh 2910 : 29**

4569 Les comtez de Hainaut, de Cambresis, et partie du comté de Namur / dressé sur les mémoires les plus nouveaux en 1735 ; dressée sur les observations nouvelles par Crepy geographe. – [Ca. 1:220000]. – A Paris : chez Crepy ruë St. Jacques à Saint Jacques, 1735. – 1 Karte : Kupferdruck ; 49 x 63 cm
Titelkartusche oben rechts, Massstabskartusche oben links.
Koloriert. Auf Papier aufgeklebt **Ryh 2910 : 30**

4570 Comtés de Hainaut, et de Cambrésis : avec les confins du comté de Flandre, du duché de Brabant, du comté de Namur, et une partie de la seigneurie de Liège : avec privilege / par le Sr. Robert géographe ordinaire du roi ; [Titelkartusche:] E. Haussard sculpsit. – [Ca. 1:240000]. – [Paris] : [s.n.], 1754. – 1 Karte : Kupferdruck ; 47 x 53 cm. – (Atlas universel / G. und D. Robert de Vaugondy)

Ursprungswerk: "Atlas universel" von G. und D. Robert de Vaugondy (Paris, erschienen 1757/58). Titel auf Kartenrückseite: "Haynaut". Koloriert
Ryh 2910 : 31

4571 Carte du Hainaut françois et autrichien ou se trouve le Cambresis et pays limitrophe / dressée sur les nouvelles observations ordonnées par leurs Majestés imperial et royal par J. B. de la Fosse. – [Ca. 1:220000]. – A Paris : chez Mondhare rue St. Jacques, 1780. – 1 Karte : Kupferdruck ; 45 x 63 cm
Koloriert **Ryh 2910 : 32**

4572 Carte du comté de Hainaut, le Cambresis : avec les pays circonvoisins / par H. Jaillot geographe du roy. – Corrigée et augmentée sur les lieux / par L. Terry. – [Ca. 1:150000]. – A Paris : chez Basset rue St. Jacques pres les Mathurins, [zwischen 1760 und 1800]. – 1 Karte : Kupferdruck ; 51 x 71 cm
Titelkartusche oben rechts, Massstabsleisten unten links. Koloriert
Ryh 2910 : 33

4573 Die Grafschaft Hennegau. – [Ca. 1:260000]. – [Wien] : [F. J. J. von Reilly], [zwischen 1789 und 1806]. – 1 Karte : Kupferdruck ; 22 x 30 cm. – (Schauplatz der fünf Theile der Welt ; No. 173)
Nebenkarte unten links (10 x 7 cm). Titelkartusche unten links, Massstabsleiste unten rechts. Numerierung innerhalb der Titelkartusche: "Nro. 173". Ursprungswerk: "Schauplatz der fünf Theile der Welt" von Franz Johann Joseph von Reilly (Wien, 1789–1806). Koloriert
Ryh 2910 : 34

4574 Charte welche die Grafschaften Hennegau und Namur nebst der Herrschaft Doornick vorstellet / nach bewährten astronomischen Beobachtungen und der grossen Ferrarischen Charte entworfen von F. L. Güssefeld. – [Ca. 1:190000]. – Nürnberg : in der kayserl. privil. A. G. Schneiderischen Handlung, 1794. – 1 Karte : Kupferdruck ; 53 x 75 cm
Koloriert **Ryh 2910 : 35**

4575 Le diocese de Tournay ou sont exactement marquee les lings = Alle de france linien na de waarheyt afgetekent in't bisdom van Doornick [et]c. / levee [et] gravee par ordre expres du roy à l'usage de Monseigneur le Duc de Bourgogne par son tres humble et tres obeissant serviteur H. Jaillot. – [Ca. 1:130000]. – A Paris : [Alexis Hubert Jaillot], 1695. – 1 Karte : Kupferdruck ; 57 x 46 cm
Koloriert **Ryh 2910 : 37**

4576 Die Herrschaft Dornik. – [Ca. 1:170000]. – [Wien] : [F. J. J. von Reilly], [zwischen 1789 und 1806]. – 1 Karte : Kupferdruck ; 19 x 25 cm. – (Schauplatz der fünf Theile der Welt ; No. 174)
Titelkartusche und Massstabsleiste unten rechts. Numerierung innerhalb der Titelkartusche: "Nro. 174". Ursprungswerk: "Schauplatz der fünf Theile der Welt" von Franz Johann Joseph von Reilly (Wien, 1789–1806). Koloriert
Ryh 2910 : 38

4577 T gebied van Bergen en de omlegg: stede in Henegouwen enz.: : waar in men kan nâsporen de marssen en legeringen van de victorie, 11 sept 1709, en by 't beleg v[an] Bergen = Prevosté de Mons et villes circonvoisines

d'Hainaut [et]c. : où lon peut voir les marches et les campem.s des armez de la victoire de l'11 sept 1709; et ceux, pres du siege de Mons : m. pr. / door A: Allard. – [Ca. 1:130000]. – T'Amsterdam : by A. Allard op den Dam, [zwischen 1709 und 1720]. – 1 Karte : Kupferdruck ; 40 x 54 cm
Titel oben Mitte, Massstabsleisten oben links, Legende oben rechts. Koloriert
Ryh 2910 : 39

4578 Territoire de Mons dans la comté du Hainaut, ou l'on peut voir la victorieuse bataille des Alliez contre les François: donnée le 11. septembre 1709 : avec privilege = Het land van Bergen in't graafschap Henegouwe waar in men kan naazien de victorieuse bataillie der Geallieerden tegens de Franse bevogten voorgevallen den 11. september 1709 : met privilege. – [Ca. 1:80000]. – [Amsterdam] : [Pieter Schenk], [nach 1709]. – 1 Karte : Kupferdruck ; 45 x 53 cm
Titel oben, Massstabsleiste unten links. Handschriftlicher Vermerk auf der Rückseite: "... von Schenk"
Ryh 2910 : 57

4579 Carte particuliere des environs de Mons, d'Ath, de Charleroy, de Maubeuge, du Quesnoy, de Condé, et autres : avec privilege du roy. – [Ca. 1:120000]. – A Bruxelles : chez Eugene Henry Fricx ruë de la Madelene, 1706. – 1 Karte : Kupferdruck ; 41 x 55 cm. – (Carte des Pays-Bas et des frontières de France)
Gehört zur "Carte des Pays-Bas et des frontières de France" von Eugene Henry Fricx (Bruxelles, zwischen 1704 und 1727). Auf Papier aufgeklebt
Ryh 2910 : 58

4580 Carte particuliere des environs de Tournay / levée sur les lieues par le Sr. Baillieu. – [Ca. 1:35000]. – A Paris : chez le Sr. Baillieu geographe au bout du pont du Change vis a vis l'orloge du palais au Neptune françois, 1709. – 1 Karte : Kupferdruck ; 41 x 50 cm
Nordosten oben. Teilweise koloriert. Auf Papier aufgeklebt
Ryh 2910 : 59

6.6.11 Namur • Namur

4581 Province de Sambre et Meuse : Generalkarten der Grafschaft Namur, département de Sambre-et-Meuse. – [Versch. Orte], 1579 – ca. 1800. – 23 Kt. (in Sammelband) ; 55 cm
Systematische Gliederung nach Ryhiner: Kap. 6 (Gallia), Sektion 6 (Gallia belgica propria generalis), Bd. 11
Ryh 2911

4582 Namvrcvm, comitatus : cum imp. et regie m.tis priuilegys / Io[hann]es Surhon describ. – [Ca. 1:150000]. – [Antwerpen] : [s.n.], [erschieden 1579]. – 1 Karte : Kupferdruck ; 37 x 50 cm. – (Theatrum orbis terrarum ; 29)
Titelkartusche unten rechts, Massstabsleiste unten links. Kartenrückseite: Lateinischer Text ("Namvrcvm.") und Seitennummer ("29"). Ursprungswerk: "Theatrum orbis terrarum" von Abraham Ortelius (Antwerpen : Plantijn, 1579). Koloriert
Ryh 2911 : 1

4583 Namurcum comitatus / Io[hann]es Surhon de. ; Petrus Kærius cælavit. – [Ca. 1:310000]. – [Amsterdam] : [Cloppenburg], [1630]. – 1 Karte : Kupferdruck ; 17 x

24 cm. – (Gerardi Mercatoris atlas sive cosmographicae meditationes de fabrica mundi et fabricati figura ; Appendix 19)

Titelkartusche und Massstabsleiste unten rechts. Seitennumerierung oben rechts ("19"), Kapitelüberschrift oben Mitte ("Description de la comte de Namur."). Ursprungswerk: Appendix von "Gerardi Mercatoris atlas sive cosmographicae meditationes de fabrica mundi et fabricati figura" (Amsterdam : Cloppenburgh, 1630). Grenzen koloriert. Auf Papier aufgeklebt **Ryh 2911 : 2 A**

4584 Namvrcvm adiacentibvs regionibvs descr. = Namen. – [Ca. 1:400000]. – Colonie [Köln] : exc. Iohan Busm., 1589. – 1 Karte : Kupferdruck ; 20 x 27 cm. – (Geographisch Handtbuch)

Text auf der Rückseite. Titelkartusche und Wappen unten rechts, Massstabsleiste unten links. Osten oben. Ursprungswerk: "Geographisch Handbuch" von Matthias Quad (Köln : J. Bussemacher, 1600). Text auf der Rückseite teilweise überklebt **Ryh 2911 : 2 B**

4585 Namurcum comitatus. – [Ca. 1:170000]. – Amstelodami [Amsterdam] : sumptibus Henrici Hondy, 1632. – 1 Karte : Kupferdruck ; 37 x 48 cm. – (Atlas ou representation du monde universel, et des parties d'icelui) Titel- und Massstabskartusche unten rechts, Widmungskartusche oben links ("Doctrina et humanitate celebri iuveni D. Gulielmo Bartelotti, ..."). Französischer Text auf der Kartenrückseite ("Le comté de Namvr."). Seitennumerierung (Rückseite): "393" und "396" (oben), "Ggggg 2" (unten). Ursprungswerk: "Atlas ou representation du monde universel, et des parties d'icelui" von G. Mercator und J. Hondius (Amsterdam : H. Hondius, 1633). Koloriert **Ryh 2911 : 3**

4586 Namvrcvm comitatus / auctore Iohann Surhonio. – [Ca. 1:140000]. – [Amsterdam] : Guiljelmum et Johannem Blaeu, [1647]. – 1 Karte : Kupferdruck ; 40 x 51 cm. – (Novvs Atlas, das ist Weltbeschreibung. [Erster Teil]) Deutscher Text auf der Kartenrückseite ("Die Graffschafft Namen."). Titelkartusche unten rechts, Massstabsleiste oben links. Numerierungen auf der Rückseite: "19" (oben), "Niederlandt" und "P" (unten). Ursprungswerk: 1. Teil des "Novus Atlas" hrsg. von Willem und Joan Blaeu (Deutsche Ausgabe. – Amsterdam, 1647). Koloriert **Ryh 2911 : 4**

4587 Namvrcvm comitatus / auctore Iohann Surhonio. – [Ca. 1:140000]. – Amstelædami [Amsterdam] : typis Gerardi Valk et Petri Schenk, [zwischen 1670 und 1690]. – 1 Karte : Kupferdruck ; 39 x 50 cm
Titelkartusche unten rechts, Massstabsleiste oben links. Koloriert **Ryh 2911 : 6**

4588 Namvrcvm comitatus. – [Ca. 1:230000]. – [Frankfurt a. M.] : [Caspar Merian], [erstmal 1654]. – 1 Karte : Kupferdruck ; 25 x 32 cm. – (Topographia circvli Bvrgvndici)
Titelkartusche unten rechts, Massstabsleiste oben links.
Ursprungswerk: "Topographia circvli Bvrgvndici" von Caspar Merian (Frankfurt a. M., erstmal 1654 erschienen). Koloriert **Ryh 2911 : 7 A**

4589 Le comté de Namur, avec partie dv Brabant, dv Haynaut, et de l'evché de Liege, etc. – [Ca. 1:400000]. – [Paris] : [J. B. Nolin], [1695]. – 1 Karte : Kupferdruck ;

21 x 18 cm. – (Le champ de Mars dans les Pays Bas en 1692)

Titel oben, Massstabsleiste unten links. Ursprungswerk: "Le champ de Mars dans les Pays Bas en 1692" von Jean-Baptiste Nolin (Paris, 1695). Koloriert **Ryh 2911 : 7 B**

4590 Comitatus Namurci emendata delineatio, / nuperrimè in lucem edita, per Nicolaum Visscher. – [Ca. 1:120000]. – [Amsterdam] : [Nicolaes Visscher], [zwischen 1650 und 1680]. – 1 Karte : Kupferdruck ; 45 x 55 cm
Titelkartusche oben rechts, Wappen unten rechts. Nordwesten oben. Koloriert **Ryh 2911 : 8**

4591 Novissima et accuratissima Namurci comitatus tabula : cum privilegio ordin: hollandiæ et westfrisiæ / in lucem edita per Iustinum Danckerum. – [Ca. 1:110000]. – Amstelodami [Amsterdam] : [Justus Danckerts], [zwischen 1684 und 1705]. – 1 Karte : Kupferdruck ; 49 x 56 cm
Titel- und Massstabskartusche unten rechts. Koloriert **Ryh 2911 : 9**

4592 Comitatus Namurci tabula / in lucem edita à Frederico de Wit. – [Ca. 1:110000]. – Gedruckt t Amsterdam : by Frederick de Wit inde Calverstræet by den dam inde witte pascaert, [zwischen 1659 und 1680]. – 1 Karte : Kupferdruck ; 45 x 55 cm
Titel oben, Massstabsleiste und Legende unten rechts. Nordwesten oben. Koloriert. Auf Papier aufgeklebt **Ryh 2911 : 10**

4593 Comitatus Namurci tabula / in lucem edita à Frederico de Wit. – [Ca. 1:110000]. – T Amsterdam : by Ioannes Covens en Cornelis Mortier, [zwischen 1721 und 1778]. – 1 Karte : Kupferdruck ; 44 x 54 cm
Titel oben, Massstabsleiste und Legende unten rechts. Nordwesten oben. Koloriert **Ryh 2911 : 11**

4594 Le comté de Namur = Comitatus Namurcensis / dressé sur les memoires les plus nouveaux par F. de Witt. – [Ca. 1:150000]. – [Amsterdam] : ex off: R. [et] I. Ottens, [zwischen 1725 und 1750]. – 1 Karte : Kupferdruck ; 46 x 56 cm
Titel- und Massstabskartusche unten rechts, Legende unten links. Koloriert **Ryh 2911 : 12**

4595 Comté de Namur : dressé sur les memoires les plus nouveaux : présenté a Sa Majesté pour le service de ses troupes / par le Sr. Sanson geograp. du roy. – [Ca. 1:110000]. – A Paris : chez H: Iaillot, 1692. – 1 Karte auf 2 Blättern : Kupferdruck ; 53 x 80 cm
Koloriert **Ryh 2911 : 13**

4596 Comitatus Namurcensis cum finitimis regionibus : ad usum serenissimi Burgundiæ ducis. – [Ca. 1:250000]. – [Paris] : [Alexis Hubert Jaillet], [zwischen 1670 und 1720]. – 1 Karte : Kupferdruck ; 47 x 59 cm
Titel oben, Massstabskartusche unten rechts. Koloriert.
Handschriftlicher Vermerk auf der Rückseite: "Namur par Jaillet" **Ryh 2911 : 15**

4597 Comitatus Namurcensis cum finitimis regionibus : ad usum serenissimi Burgundiæ ducis. – [Ca. 1:250000]. –

A Amsterdam : chez Jean Covens et Corneille Mortier, [zwischen 1721 und 1778]. – 1 Karte : Kupferdruck ; 47 x 59 cm

Titel oben, Massstabskartusche unten rechts. Koloriert.

Handschriftlicher Vermerk auf der Rückseite: "Namur von Jaillot"

Ryh 2911 : 16

4598 Le païs d'entre Sambre et Meuse et les environs de Namur, Dinant, Charle-Roy, Mons, Ath, Bruxelles, Louvain et Huy : avec privilege du roy / tires sur les memoires de Iean Blaeu, Nicolas Wischer; et Abraham du Vivien par N. de Fer geographe de Monseigneur le Dauphin ; C. Inselin sculp. ; [Kartuschen:] Guerard fecit. – [Ca. 1:320000]. – A Paris : chez l'auteur dans l'isle du Palais à la sphere royale, 1692. – 1 Karte : Kupferdruck ; 39 x 49 cm

Widmungskartusche unten links ("Dedié et présenté a Monseigneur le Dauphin ..."). Koloriert

Ryh 2911 : 17

4599 Le païs d'entre Sambre et Meuse et les environs de Namur, Dinant, Charle-Roy, Mons, Ath, Bruxelles, Louvain et Huy : avec privilege du roy / tires sur les memoires de Iean Blaeu, Nicolas Wischer; et Abraham du Vivien par N. de Fer geographe de Monseigneur le Dauphin ; C. Inselin sculp. ; [Kartuschen:] Guerard fecit. – [Ca. 1:320000]. – A Paris : chez G. Danet gendre de l'auteur sur le pont N. Dame a la shere royale, 1705. – 1 Karte : Kupferdruck ; 39 x 49 cm

Widmungskartusche unten links ("Dedié et présenté a Monseigneur le Dauphin ..."). Koloriert

Ryh 2911 : 18

4600 Comitatus Namurcensis cum locis ejusdem munitioribus ac regionib[us] finitimis : cum priv. s. vicar. in part. Rheni, Suev. et Franc. juris / recentissimis accuratissime designatus calamo et sumtibus Tob. Conr. Lotter geogr. – [Ca. 1:150000]. – Aug. Vind. [Augsburg] : [Tobias Konrad Lotter], [nach 1758]. – 1 Karte : Kupferdruck ; 48 x 56 cm

Titel- und Massstabskartusche unten rechts, Legende unten links.

Koloriert

Ryh 2911 : 22

4601 Comitatus Namvr tabula geographica = Carte du comté de Namur : c. pr. s. c. m. / ex mappis Frixianis depromta, et hinc inde correctior reddita Homannianos Heredes. – [Ca. 1:95000]. – Norimb. [Nürnberg] : [Homännische Erben], A. 1746. – 1 Karte : Kupferdruck ; 45 x 54 cm

Koloriert. Auf Papier aufgeklebt

Ryh 2911 : 23

4602 Carte topographique du comté de Namur : qui comprend le cours de la riviere de Sambre depuis Fontaine-l'Evêque jusqu'à Namur, et celui de la Meuse depuis Bouvines jusqu'à Huy, ... : avec privilège du roi : levée géométriquement sur les lieux / comencée a mettre au jour par le feu Sr. Jaillot géographe ordinaire du roi et rachevée par M.les Jaillot ses seurs ; [Stecker:] Bourgoin. – [Ca. 1:25000]. – A Paris : chés M.les Jaillot seurs du feu Sr. Jaillot géographe ordinaire du roi quay et à côté des grands Augustins, 1749. – 1 Karte auf 12 Blättern : Kupferdruck ; [versch. Formate].

Einzelblätter zum Teil mit gedrucktem Titel, zum Teil mit aufgeklebtem Titel, zum Teil ohne Titel. Nordwesten oben.

Unterschiedliche Datierung der einzelnen Blätter (von 1747–1749)

Ryh 2911 : 24–36

Titel. – 1749. – 4 Blätter ; 15 x 215 cm.

Titelstreifen der "Carte topographique du comté de Namur" von Bernard Antoine Jaillot, beendet und herausgegeben von seinen Schwestern (Paris, 1749)

Ryh 2911 : 24

1 : Les environs de Seneff, Obay, Gouy, Rosignies [et]c. : avec partie du cours de la riviere du Pieton : avec privilège. – 1749. – 1 Karte ; 49 x 40 cm.

Numerierung oben rechts: "1.re feuille". 1. Blatt der "Carte topographique du comté de Namur" von Bernard Antoine Jaillot, beendet und herausgegeben von seinen Schwestern (Paris, 1749)

Ryh 2911 : 25

Carte topographique, des environs de Marbais, Sombref, et Grand Manil, avec les sources de la Dille : avec privilege / levé géométriquement, et mis au jour par le Sieur Jaillot géographe ordinaire du roy. – Avril 1749. – 1 Karte ; 49 x 65 cm.

2. Blatt der "Carte topographique du comté de Namur" von Bernard Antoine Jaillot, beendet und herausgegeben von seinen Schwestern (Paris, 1749). Titel, Impressum und Massstabsleiste auf der Rückseite aufgeklebt

Ryh 2911 : 26

Carte topographique, des environs de Gemblours, des cinq etoilles, des sources de la Mehaigne, et de Ramillies : avec privilege / levé géométriquement, et mis au jour par le Sieur Jaillot géographe ordinaire du roy ; [Stecker:] Bourgoin. – Avril 1749. – 1 Karte ; 49 x 68 cm.

3. Blatt der "Carte topographique du comté de Namur" von Bernard Antoine Jaillot, beendet und herausgegeben von seinen Schwestern (Paris, 1749). Titel, Impressum und Massstabsleiste auf der Rückseite aufgeklebt

Ryh 2911 : 27

Carte topographique des environs d'Hennuye du cours de la Mehaigne depuis l'abbaye de Bonef jusqu'a la hauteur de Vignamont, et la plaine de Beurdines : avec privilege / levé géométriquement, et mis au jour par le Sieur Jaillot géographe ordinaire du roy. – 1747. – 1 Karte ; 49 x 70 cm.

4. Blatt der "Carte topographique du comté de Namur" von Bernard Antoine Jaillot, beendet und herausgegeben von seinen Schwestern (Paris, 1749). Titel, Impressum und Massstabsleiste auf der Rückseite aufgeklebt

Ryh 2911 : 28

5 : Les environs de Thuin, Fontaine l'Evêque et Marchienne : avec privilège. – 1749. – 1 Karte ; 49 x 41 cm.

Numerierung unten rechts: "5.e feuille". 5. Blatt der "Carte topographique du comté de Namur" von Bernard Antoine Jaillot, beendet und herausgegeben von seinen Schwestern (Paris, 1749)

Ryh 2911 : 29

[1749]. – 1 Karte ; 49 x 65 cm.

Ohne Titel. 6. Blatt der "Carte topographique du comté de Namur" von Bernard Antoine Jaillot, beendet und herausgegeben von seinen Schwestern (Paris, 1749)

Ryh 2911 : 30

7 : Plan et environs de Namur : avec privilege / levé géométriquement, mis au jour par le Sr. Jaillot géographe ordinaire du roy. – [1749]. – 1 Karte ; 49 x 69 cm.

Numerierung unten rechts: "7. f.le". 7. Blatt der "Carte topographique du comté de Namur" von Bernard Antoine Jaillot, beendet und herausgegeben von seinen Schwestern (Paris, 1749)

Ryh 2911 : 31

Carte topographique du cours de la Meuse entre Namur et Huy, ou se trouve l'embouchure de la Mehaigne : avec privilege / levé géométriquement, mise au jour par le Sieur Jaillot géographe ordinaire du roy. – 1747. – 1 Karte ; 49 x 70 cm.

8. Blatt der "Carte topographique du comté de Namur" von Bernard Antoine Jaillot, beendet und herausgegeben von seinen Schwestern (Paris, 1749)

Ryh 2911 : 32

9 : Les environs de Walcourt et Ham sur Heure : avec privilege. – 1749. – 1 Karte ; 50 x 41 cm.

Numerierung unten rechts: "9.e feuille". 9. Blatt der "Carte topographique du comté de Namur" von Bernard Antoine Jaillot, beendet und herausgegeben von seinen Schwestern (Paris, 1749)

Ryh 2911 : 33

10 : Carte topographique des environs de Gerpine, Florennes, et Saint Gerard : avec privilege / levé géométriquement, et mise au jour par le Sieur Jaillot géographe ordinaire du roy. – 1748. – 1 Karte ; 50 x 66 cm.

Numerierung unten rechts: "10.e f.le". 10. Blatt der "Carte topographique du comté de Namur" von Bernard Antoine Jaillot, beendet und herausgegeben von seinen Schwestern (Paris, 1749).

Titel, Impressum und Massstabsleiste auf der Rückseite aufgeklebt

Ryh 2911 : 34

11 : Carte topographique du cours de la Meuse, entre Namur et Bouvines : avec privilege / levé géométriquement, et mise au jour par le Sieur Jaillot géographe ordinaire du roy. – Juin 1748. – 1 Karte ; 50 x 70 cm.

Numerierung unten rechts: "11. f.le". 11. Blatt der "Carte topographique du comté de Namur" von Bernard Antoine Jaillot, beendet und herausgegeben von seinen Schwestern (Paris, 1749).

Titel, Impressum und Massstabsleiste auf der Rückseite aufgeklebt

Ryh 2911 : 35

Carte topographique de partie du Condroz, ou se trouve les environs de Chiney : avec privilege / levé géométriquement, mise au jour par le Sieur Jaillot géographe ordinaire du roy. – May 1748. – 1 Karte ; 50 x 70 cm.

12. Blatt der "Carte topographique du comté de Namur" von Bernard Antoine Jaillot, beendet und herausgegeben von seinen Schwestern (Paris, 1749)

Ryh 2911 : 36

4603 Die Grafschaft Namur. – [Ca. 1:260000]. – [Wien] : [F. J. J. von Reilly], [zwischen 1789 und 1806]. – 1 Karte : Kupferdruck ; 29 x 28 cm. – (Schauplatz der fünf Theile der Welt ; No. 176)

Titelkartusche unten links, Massstabsleiste oben rechts.

Numerierung innerhalb der Titelkartusche: "Nro. 176".

Ursprungswerk: "Schauplatz der fünf Theile der Welt" von Franz Johann Joseph von Reilly (Wien, 1789–1806). Koloriert

Ryh 2911 : 37

4604 [Gegend um Namur]. – [Ca. 1:120000]. – [Bruxelles] : [E. H. Fricx], [zwischen 1700 und 1730]. – 1 Karte : Kupferdruck ; 40 x 55 cm

Ohne Titel, wahrscheinlich Teil einer mehrblättrigen Karte (Rahmen nur unten). Handschriftlicher Vermerk auf der Rückseite: "... von Fricx". Auf Papier geklebt

Ryh 2911 : 38

6.6.12 Luxemburg • Luxembourg

4605 Province des Forest : Generalkarten des Herzogtums Luxemburg, département des Forest. – [Versch. Orte], 1579–ca. 1800. – 35 Kt. (in Sammelband) ; 54 cm
Systematische Gliederung nach Ryhiner: Kap. 6 (Gallia), Sektion 6 (Gallia belgica propria generalis), Bd. 12

Ryh 2912

4606 Lvtzenbvgensis dvcatvs veriss. descript. : cum priuilegio imp. [et] regie maiestatum / Iacobo Surhonio Montano auctore. – [Ca. 1:400000]. – [Antwerpen] : [s.n.], [erschienen 1579]. – 1 Karte : Kupferdruck ; 35 x 48 cm. – (Theatrum orbis terrarum ; 26)

Titelkartusche unten links, Massstabsleisten oben rechts.

Kartenrückseite: Lateinischer Text ("Lvtzenbvgvm dvcatvs.") und Seitennummer ("26"). Ursprungswerk: "Theatrum orbis terrarum" von Abraham Ortelius (Antwerpen : Plantijn, 1579). Koloriert

Ryh 2912 : 1

4607 Lutzenburgensis ducatus / Jacobo Surhonio Montensi auctore ; Petrus Kærius cælavit. – [Ca. 1:900000]. – [Amsterdam] : [Cloppenburgh], [1630]. – 1 Karte : Kupferdruck ; 17 x 24 cm. – (Gerardi Mercatoris atlas sive cosmographicæ meditationes de fabrica mundi et fabricati figura ; 371)

Titel- und Massstabskartusche unten links. Seitennumerierung oben rechts ("371"), Kapitelüberschrift oben Mitte ("Le duché de Lutembourg."). Ursprungswerk: "Gerardi Mercatoris atlas sive cosmographicæ meditationes de fabrica mundi et fabricati figura" (Amsterdam : Cloppenburgh, 1630). Grenzen koloriert. Auf Papier aufgeklebt

Ryh 2912 : 2 A

4608 [Lvtzenbvgensis montvosissimi ac saltuosissimi ducatus vera et compendiosa descriptio nunquam antehac visa.] Lvtze[n]bvgensis montvosissimi ac saltuosissimi ducatus vera et compendiosa descriptio nunquam antehac visa / Quad fecit. – [Ca. 1:850000]. – Colonia [Köln] : Ian Bussemacher excudit, 1589. – 1 Karte : Kupferdruck ; 20 x 27 cm. – (Geographisch Handtbuch)

Text auf der Rückseite. Titelkartusche oben rechts, Massstabskartusche unten links. Ursprungswerk: "Geographisch Handtbuch" von Matthias Quad (Köln : J. Bussemacher, 1600). Text auf der Rückseite teilweise überklebt

Ryh 2912 : 2 B

4609 Trier [et] Lvtzenbvg : cum priuilegio / per Gerardum Mercatorem. – [Ca. 1:480000]. – [Amsterdam] : [Jodocus Hondius], [1606]. – 1 Karte : Kupferdruck ; 35 x 45 cm. – (Gerardi Mercatoris atlas sive cosmographicæ meditationes de fabrica mundi et fabricati figura)

Lateinischer Text auf der Kartenrückseite ("Lvtzenbvg dvcatvs, et Trevirensis provincia."). Titel- und Massstabskartusche unten links. Seitennumerierung (Rückseite): "196", "197" (oben), "Mmmm" (unten). Ursprungswerk: "Gerardi Mercatoris atlas sive cosmographicæ meditationes de fabrica mundi et fabricati figura" hrsg. von J. Hondius (Amsterdam, 1606)

Ryh 2912 : 3

4610 Trier [et] Lvtzenbvg : cum priuilegio / per Gerardum Mercatorem. – [Ca. 1:480000]. – [Amsterdam] : [Henricus Hondius], [1630]. – 1 Karte : Kupferdruck ; 35 x 45 cm. – (Gerardi Mercatoris atlas sive cosmographicæ meditationes de fabrica mundi et fabricati figura)

Lateinischer Text auf der Kartenrückseite ("Lvtzenbvg dvcatvs et Trevirensis provincia."). Titel- und Massstabskartusche unten links. Seitennumerierung (Rückseite): "228", "229" (oben), "Hhhhh" (unten). Ursprungswerk: "Gerardi Mercatoris atlas sive cosmographicæ meditationes de fabrica mundi et fabricati figura" hrsg. von H. Hondius (Amsterdam, 1630). Koloriert

Ryh 2912 : 4

4611 Lvtzenbvg dvcatvs. – [Ca. 1:500000]. – Amsterdami : apud Guiljelmum et Ioannem Blaeu, [1647]. – 1 Karte : Kupferdruck ; 36 x 48 cm. – (Novvs Atlas, das ist Weltbeschreibung. [Erster Teil])
Deutscher Text auf der Kartenrückseite ("Das Hertzogthumb Luetzelburg."). Titelkartusche unten links, Massstabsleiste unten rechts. Numerierungen auf der Rückseite: "17" (oben), "Niederlandt" und "N" (unten). Ursprungswerk: 1. Teil des "Novvs Atlas" hrsg. von Willem und Joan Blaeu (Deutsche Ausgabe. – Amsterdam, 1647). Koloriert

Ryh 2912 : 5

- 4612** *Ducatvs Lvtzenbvrgensis nova et accurata descriptio* : c. privil. – [Ca. 1:430000]. – Prostant Amstelaedami [Amsterdam] : apud P. Schenk et G. Valk, [nach 1686]. – 1 Karte : Kupferdruck ; 37 x 48 cm
Titelkartusche unten links, Massstabskartusche unten rechts.
Koloriert **Ryh 2912 : 7**
- 4613** *Lvtzenbvrg ducatvs*. – [Ca. 1:720000]. – [Frankfurt a. M.] : [Caspar Merian], [erstmal 1654]. – 1 Karte : Kupferdruck ; 25 x 33 cm. – (Topographia circvli Bvrgvndici)
Titelkartusche unten links, Massstabsleiste unten rechts.
Ursprungswerk: "Topographia circvli Bvrgvndici" von Caspar Merian (Frankfurt a. M., erstmal 1654 erschienen). Auf Papier aufgeklebt
Ryh 2912 : 8
- 4614** *Lutzenburgensis ducatus veriss. descript.* / Iacobo Surhonio Monta. auct. – [Ca. 1:420000]. – [Amsterdam] : CIVisscher excu, anno 1625. – 1 Karte : Kupferdruck ; 36 x 47 cm
Ansicht unten links ("Luxenburgum", 5 x 7 cm). Koloriert
Ryh 2912 : 9
- 4615** *Ducatus Lutzenburgi novissima et accuratissima delineatio*, / per Nicolaum Visscher. – [Ca. 1:370000]. – [Amsterdam] : [N. Visscher], [zwischen 1650 und 1680]. – 1 Karte : Kupferdruck ; 45 x 55 cm
Titelkartusche oben links, Massstabskartusche unten links. Westen oben. Koloriert
Ryh 2912 : 11
- 4616** *Ducatus Lutzenburgici tabula / nvperrime in lucem edita per Fredericum de Wit*. – [Ca. 1:300000]. – T'Amsterdam : by Fredrick de Wit inde Calverstraet by den dam inde witte pascaert, [zwischen 1659 und 1680]. – 1 Karte : Kupferdruck ; 45 x 56 cm
Titel oben, Massstabskartusche oben rechts, Wappenkartusche unten rechts. Windrose oben links. Westen oben. Koloriert. Auf Papier aufgeklebt
Ryh 2912 : 12
- 4617** *Ducatus Lutzenburgici tabula / nvperrime in lucem edita per Fredericum de Wit*. – [Ca. 1:300000]. – T'Amsterdam : by Fredrick de Wit inde Calverstraet by den dam inde witte pascaert, [um 1688]. – 1 Karte : Kupferdruck ; 44 x 56 cm
Titel oben, Massstabskartusche oben rechts, Wappenkartusche unten rechts. Westen oben. Numerierung oben rechts: "V". Koloriert.
Handschriftliche Numerierung oben rechts: "109" **Ryh 2912 : 13**
- 4618** *Ducatus Lutzenburgici tabula / nvperrime in lucem edita per Fredericum de Wit*. – [Ca. 1:300000]. – T'Amsterdam : by I. Covens en C. Mortier op de Vygendam, [zwischen 1721 und 1778]. – 1 Karte : Kupferdruck ; 45 x 56 cm
Titel oben, Massstabskartusche oben rechts, Wappenkartusche unten rechts. Westen oben. Numerierung oben rechts: "V". Koloriert
Ryh 2912 : 14
- 4619** *Ducatus Luceburgii, divisus in regionem germanicam et wallonicam, porro etiam in ducatum Bulonium; comitatus Salmiæ, et Viandæ; præposituras Luceburgii, Arluni, et Bastonaci; et toparchias Eschiæ, Miremundæ, et Orchemundæ* : cum priv. / accuratissime expresserunt et in lucem ediderunt Gerardus et Leonardus Valk. – [Ca. 1:280000]. – [Amsterdam] : [G. und L. Valck], [um 1720]. – 1 Karte : Kupferdruck ; 46 x 59 cm
Titel oben Mitte, Legende oben links, Massstabsleisten oben rechts.
Koloriert **Ryh 2912 : 15**
- 4620** *Luxemburgensis ducatus, tam in ejusdem minores, quam principales ditiones peraccurate distinctus* : cum privil: ordin: general: Belgii fœderati / per Nicolaum Visscher ; [Kartusche:] G. v. Gouwen sculpsit. – [Ca. 1:320000]. – Amst: Bat: [Amsterdam] : [N. Visscher], [nach 1688]. – 1 Karte : Kupferdruck ; 46 x 58 cm
Titel oben, Massstabs- und Legendenkartusche unten links.
Koloriert **Ryh 2912 : 16**
- 4621** *Luxemburgensis ducatus, tam in ejusdem minores, quam principales ditiones peraccurate distinctus* : cum privil: ordin: general: Belgii fœderati / per Nicolaum Visscher ; [Kartusche:] G. v. Gouwen sculpsit. – [Ca. 1:320000]. – Amst: Bat: [Amsterdam] : nunc apud Petrum Schenk junior, [nach 1726]. – 1 Karte : Kupferdruck ; 46 x 58 cm
Titel oben, Massstabs- und Legendenkartusche unten links.
Koloriert **Ryh 2912 : 17**
- 4622** *Cæræsi in Treveris = Partie du diocese de l'archev.ché de Treves. Partie meridionale du duché du Luxembourg* : divise en ses principales iurisdctions : avecq privilege pour vingt ans / par N. Sanson d'Abbev. geogr ord.re de S. M. – [Ca. 1:240000]. – A Paris : chez P. Mariette rue S Iacq. à l'Espe., 1657. – 1 Karte : Kupferdruck ; 38 x 52 cm
Koloriert **Ryh 2912 : 18**
- 4623** *Le dvché de Luxembourg, et le comté de Namur* : avec privilege de Sa Maiesté pour 20 ans / par P. DuVal geographe du roy. – [Ca. 1:360000]. – A Paris : chez l'auteur sur le quay de l'Orloge proche le palais, 1679. – 1 Karte : Kupferdruck ; 37 x 54 cm. – (Cartes de geographie les plus nouvelles et les plus fideles)
Ursprungswerk: "Cartes de geographie les plus nouvelles et les plus fideles" von Pierre Duval (Paris, 1679). Koloriert **Ryh 2912 : 19**
- 4624** *Le duché de Luxembourg divisé en quartier walon, et allemand* : dans chacun desquels sont diviséz les seigneuries, prevostés, et comtés le duché de Bouillon, le comté de Namur, [et]c. : avec privilege du roy / par le Sr. Sanson, geographe ordinaire du roy. – [Ca. 1:260000]. – A Paris : chez H. Jaillot aux deux globes, 1692. – 1 Karte auf 2 Blättern : Kupferdruck ; 56 x 67 cm
Koloriert **Ryh 2912 : 20**
- 4625** *Le duché de Luxembourg diuisé en françois, et espagnol* : avec priuilege du roy / dressé sur les memoires les plus recents par le Sr. Sanson, geographe ord.re du roy. – [Ca. 1:310000]. – A Paris : chez H. Jaillot joignant les grands Augustins aux deux globes, 1785. – 1 Karte : Kupferdruck ; 42 x 56 cm
Koloriert **Ryh 2912 : 22**
- 4626** *Le duché de Luxembourg, divisé en ses quartiers* : à l'usage de Monseigneur le Duc de Bourgogne / par son tres

humble et tres obeissant serviteur H. Jaillot. – [Ca. 1:300000]. – A Paris : [A. H. Jaillot], 1696. – 1 Karte : Kupferdruck ; 48 x 59 cm

Lateinische Titelvariante oben: "Nova Luxemburgensis ducatus tabula ad usum serenissimi Burgundiæ ducis". Koloriert

Ryh 2912 : 23

4627 Le duché de Luxembourg, divisé en ses quartiers : à l'usage de Monseigneur le Duc de Bourgogne : avec privilege / par son tres humble et tres obeissant serviteur H. Jaillot. – [Ca. 1:310000]. – A Amsterdam : chez J. Covens et C. Mortier, [zwischen 1721 und 1778]. – 1 Karte : Kupferdruck ; 48 x 58 cm

Titelkartusche unten rechts, Massstabsleisten unten links, Legende oben rechts. Lateinische Titelvariante oben: "Nova Luxemburgensis ducatus tabula ad usum serenissimi Burgundiæ ducis". Koloriert

Ryh 2912 : 24

4628 Les courans des riviers de Meuse de Mozel et de la Sar ou se trouvent le Luxembourg et l'archeveché de Treves, partie de Limbourg, du Palatinat, du duché des Deux-Ponts, de la Lorraine, et du Pays Maissain, [et]c. : avec privilege du roy / dressé par I. B. Nolin geografe ord: du roy. – [Ca. 1:430000]. – A Paris : chez l'auteur rüe Saint Jacques à l'enseigne de la place des Victoires, 1742. – 1 Karte : Kupferdruck ; 44 x 57 cm

Koloriert

Ryh 2912 : 25

4629 Ducatus Luxemburgi tam in maiores quam minores ejusdem ditiones accurate distinctus et exhibitus / à Ioh. Bapt. Homanno. – [Ca. 1:320000]. – Norimbergæ [Nürnberg] : [Johann Baptist Homann], [zwischen 1702 und 1715]. – 1 Karte : Kupferdruck ; 46 x 56 cm

Titel- und Massstabskartusche unten links. Koloriert. Auf Papier aufgeklebt

Ryh 2912 : 27

4630 Ducatus Luxemburg distinctis limitibus majorum et minorum ditionum : cum gratia et privil. S. R. I. vicariat[us] in partib[us] Rheni, Sveviæ, et juris Francon. / exacte designatus et in lucem editus a Matthæo Seutter, sac. cæs. majest. geogr. ; G. Matth Seutter junior sculpisit. – [Ca. 1:320000]. – Augusta Vindel. [Augsburg] : [Matthäus Seutter], [zwischen 1740 und 1760]. – 1 Karte : Kupferdruck ; 48 x 56 cm

Nebenkarte unten rechts ("Ichnographia munitissimæ metropolis Luxemburgi", 10 x 13 cm). Mit Gitterlinien. Titel- und Massstabskartusche unten links. Koloriert

Ryh 2912 : 28

4631 Ducatus Luxemburg distinctis limitibus majorum et minorum ditionum : cum gratia et privil. S. R. I. vicariat[us] in partib[us] Rheni, Sveviæ, et juris Francon. / exacte designatus et in lucem editus a Matthæo Seutter, sac. cæs. majest. geogr. ; G. Matth Seutter junior sculpisit. – Renoviert a.o 1780. – [Ca. 1:320000]. – Augusta Vindel. [Augsburg] : [s.n.], 1780. – 1 Karte : Kupferdruck ; 48 x 56 cm

Nebenkarte unten rechts ("Ichnographia munitissimæ metropolis Luxemburgi", 10 x 13 cm). Mit Gitterlinien. Titel- und Massstabskartusche unten links. Koloriert

Ryh 2912 : 29

4632 Carte nouvelle du duché de Luxembourg = Nova Luxemburgensis ducatus, tabula / par R. [et] I. Ottens

geogr. – [Ca. 1:310000]. – A Amsterdam : R. [et] I. Ottens, [zwischen 1725 und 1750]. – 1 Karte : Kupferdruck ; 47 x 58 cm

Titel oben Mitte, Massstabsleisten oben links, Legende oben rechts. Koloriert

Ryh 2912 : 30

4633 Le duché de Luxembourg divisé en quartier walon, et allemand : distingué particulièrement, et environné des pays situez outre la Meuse, la Moselle, la Saare, et une partie du Rhein. – [Ca. 1:270000]. – A Mayence : chez Nicol. Person ingenieur et archit., [um 1700]. – 1 Karte auf 2 Blättern : Kupferdruck ; 55 x 88 cm

Titelkartusche unten rechts, Massstabskartusche unten links.

Koloriert

Ryh 2912 : 31–32

[Um 1700]. – 1 Blatt ; 61 x 49 cm.

Ryh 2912 : 31

[Um 1700]. – 1 Blatt ; 63 x 50 cm.

Ryh 2912 : 32

4634 Le duché de Luxembourg : dédié à M.gr le comte de Maurepas ministre et secretaire d'etat / par son tres humble et tres obeissant serviteur Le Rouge ing.r géographe du roy. – [Ca. 1:320000]. – A Paris : [Le Rouge] rue des Grands Augustins vis a vis le panier fleury, 1743. – 1 Karte : Kupferdruck ; 46 x 54 cm

Koloriert

Ryh 2912 : 33

4635 Carte du duché de Luxembourg, dans laquelle on trouve la partie meridionale [et] limitrophe de la seigneurie de Lyege : avec privilege / par le Sr. Robert de Vaugondy géographe ord. du roy ; [Kartusche:] E. Haussard sculp. – [Ca. 1:280000]. – [Paris] : [s.n.], 1753. – 1 Karte : Kupferdruck ; 47 x 57 cm. – (Atlas universel / G. und D. Robert de Vaugondy)

Ursprungswerk: "Atlas universel" von G. und D. Robert de Vaugondy (Paris, erschienen 1757/58). Titel auf Kartenrückseite: "Luxembourg". Koloriert

Ryh 2912 : 34

4636 Le duché de Luxembourg divisé en quartier walon, et allemand dans chacun desquels sont diviséz les seigneuries, prevostés et comtés, le duché de Bouillon, le comté de Namur et le pays entre Sambre et Meuse : avec privilège de Sa Majesté / dédié au roy par son tres-humble, tres-obeissant, tres-fidele sujet et serviteur Hubert-Jaillot, geographe du roy ; [Titelkartusche:] S[imonneau] f[ecit]. – [Ca. 1:140000]. – A Paris : chez Dezauche successeur des Sieurs De l'Isle et Buache premiers géographes du roi rue des Noyers près la rue des Anglois, en 1781. – 1 Karte auf 4 Blättern : Kupferdruck ; 104 x 122 cm

Koloriert

Ryh 2912 : 36–39

Le comté de Namur, partie de l'evesché de Liege, du Luxembourg, [et]c / par le Sr. Jaillot, geographe du roy. – 1781. – 1 Blatt ; 55 x 65 cm.

Ryh 2912 : 36

1781. – 1 Blatt ; 55 x 65 cm.

Ryh 2912 : 37

1781. – 1 Blatt ; 56 x 65 cm.

Ryh 2912 : 38

1781. – 1 Blatt ; 56 x 65 cm.

Ryh 2912 : 39

4637 Charte vom Herzogthum Luxemburg = Carte géographique du duché de Luxembourg / nach der grossen ferrarischen Charte von den Niederlanden und astronomischen Observationen entworfen von F. L. Güssefeld 1791, und auf Kosten der Adam Gottlieb Schneiderischen Officin in Nürnberg herausgegeben. –

[Ca. 1:200000]. – Nürnberg : A. G. Schneiderische Officin, 1791. – 1 Karte auf 2 Blättern : Kupferdruck ; 67 x 73 cm

Nullmeridian: "20 Grad westlich von Paris" [=Ferro]. Koloriert
Ryh 2912 : 40

4638 Carte du duché de Luxembourg dans le plus grand détail : avec les frontières de France suivant de la n.le division par départements et districts partie du com.té de Namur de l'évêc.hé de Liège et de l'elect.rat de Trèves / dressée par Jaillot. – Revue et corrigée par Chaumier, en 1792. – [Ca. 1:320000]. – [Paris] : [s.n.], 1792. – 1 Karte : Kupferdruck ; 42 x 55 cm

Koloriert
Ryh 2912 : 41

4639 Das Herzogthum Luxemburg. – [Ca. 1:510000]. – [Wien] : [F. J. J. von Reilly], [zwischen 1789 und 1806]. – 1 Karte : Kupferdruck ; 26 x 29 cm. – (Schauplatz der fünf Theile der Welt ; No. 175)

Titelkartusche unten links, Massstabsleiste oben links. Numerierung innerhalb der Titelkartusche: "Nro. 175". Ursprungswerk:

"Schauplatz der fünf Theile der Welt" von Franz Johann Joseph von Reilly (Wien, 1789–1806). Koloriert
Ryh 2912 : 42

4640 Carte des environs de Luxembourg / sur la copie de Bruxelles par E. H. Friex. – Corrigée du nouveau en 1745. – [Ca. 1:120000]. – A Amsterdam : chez Covens et Mortier, 1745. – 1 Karte : Kupferdruck ; 40 x 53 cm. – (Atlas des Pays Bas ; 24)

Titel oben, Massstabsleiste oben rechts. Numerierung unten rechts: "24". Ursprungswerk: "Atlas des Pays Bas" nach E. H. Fricx, hrsg. von J. Covens und C. Mortier (Amsterdam, um 1745). Koloriert

Ryh 2912 : 43

6.6.13 Lüttich, Limburg • Liège, Limburg

4641 Province de l'Ourthe et de la Meuse inférieure : évêché de Liège, Liège et Limbourg, duché de Limbourg, département de l'Ourthe et de la Meuse inférieure, besondere Gegenden. – [Versch. Orte], 1600–ca. 1800. – 50 Kt. (in Sammelband) ; 54 cm

Systematische Gliederung nach Ryhiner: Kap. 6 (Gallia), Sektion 6 (Gallia belgica propria generalis), Bd. 13
Ryh 2913

4642 Leodiensis dioecesis typus / Baptista Doetecomius sculp. – [Ca. 1:410000]. – [Amsterdam] : [Jodocus Hondius], [1606]. – 1 Karte : Kupferdruck ; 32 x 47 cm. – (Gerardi Mercatoris atlas sive cosmographicae meditationes de fabrica mundi et fabricati figura)

Titelkartusche oben Mitte, Massstabskartusche oben rechts. Lateinischer Text auf der Kartenrückseite ("Leodiensis dioecesis"). Osten oben. Seitennumerierung (Rückseite): "220", "221" (oben), "Yyyy" (unten). Ursprungswerk: "Gerardi Mercatoris atlas sive cosmographicae meditationes de fabrica mundi et fabricati figura" hrsg. von J. Hondius (Amsterdam, 1606)
Ryh 2913 : 1

4643 Leodiensis dioecesis typus / Baptista Doetecomius sculp. – [Ca. 1:410000]. – [Amsterdam] : [Henricus Hondius], [1630]. – 1 Karte : Kupferdruck ; 32 x 47 cm. – (Gerardi Mercatoris atlas sive cosmographicae meditationes de fabrica mundi et fabricati figura)

Titelkartusche oben Mitte, Massstabskartusche oben rechts. Osten oben. Seitennumerierung (Rückseite): "252", "253" (oben), "Sssss"

(unten). Ursprungswerk: "Gerardi Mercatoris atlas sive cosmographicae meditationes de fabrica mundi et fabricati figura" hrsg. von H. Hondius (Amsterdam, 1630). Koloriert. Aufgeklebte Karte ("Leodiensis episcopatus" von M. Quad) auf der Rückseite (Text dadurch nur teilweise lesbar)
Ryh 2913 : 2 A

4644 [Leodiensis episcopatus.] Leodiensis episcopatus. – [Ca. 1:630000]. – Coloniae [Köln] : Johan Bussemacher exc., [1600]. – 1 Karte : Kupferdruck ; 20 x 27 cm. – (Geographisch Handtbuch)

Porträt oben rechts ("Ernestvs d. g. archiep. Colon. ... dvx, princ. elector."). Titelkartusche unten rechts, Massstabsleiste Mitte rechts, Erläuterungen unten links. Osten oben. Ursprungswerk:

"Geographisch Handtbuch" von Matthias Quad (Köln : J. Bussemacher, 1600). Auf der Rückseite der Karte "Leodiensis dioecesis typus" (Amsterdam, 1630) aufgeklebt
Ryh 2913 : 2 B

4645 Leodiensis dioecesis typus / Petrus Kærius cælavit. – [Ca. 1:750000]. – [Amsterdam] :

[Cloppenburgh], [1630]. – 1 Karte : Kupferdruck ; 17 x 24 cm. – (Gerardi Mercatoris atlas sive cosmographicae meditationes de fabrica mundi et fabricati figura ; 415)

Titelkartusche und Massstabsleiste oben rechts. Osten oben. Seitennumerierung oben rechts ("415"), Kapitelüberschrift oben Mitte ("Le diocese de Liege."). Ursprungswerk: "Gerardi Mercatoris atlas sive cosmographicae meditationes de fabrica mundi et fabricati figura" (Amsterdam : Cloppenburgh, 1630). Grenzen koloriert. Auf Papier aufgeklebt
Ryh 2913 : 3 A

4646 Limburgensis dvcatu nova descriptio / auct. Ægidio Mart. ; Petrus Kærius cæla. – [Ca. 1:450000]. –

[Amsterdam] : [Cloppenburgh], [1630]. – 1 Karte : Kupferdruck ; 17 x 24 cm. – (Gerardi Mercatoris atlas sive cosmographicae meditationes de fabrica mundi et fabricati figura ; Appendix 21)

Titelkartusche und Massstabsleiste unten rechts. Seitennumerierung oben rechts ("21"), Kapitelüberschrift oben Mitte ("Description de la duche de Limbourg."). Ursprungswerk: Appendix von "Gerardi Mercatoris atlas sive cosmographicae meditationes de fabrica mundi et fabricati figura" (Amsterdam : Cloppenburgh, 1630). Grenzen koloriert. Auf Papier aufgeklebt
Ryh 2913 : 3 B

4647 Diocesis Leodiensis accurata tabula. – [Ca. 1:160000]. – Amstelodami [Amsterdam] : sumptibus Henrici Hondii, [zwischen 1630 und 1660]. – 1 Karte : Kupferdruck ; 46 x 54 cm

Titel- und Massstabskartusche unten links, Widmungskartusche oben links ("Humanissimo viro domino Ioanni le Roux, ... Henricus Hondius"). Koloriert
Ryh 2913 : 4

4648 Diocesis Leodiensis accurata tabula. – [Ca. 1:180000]. – Amstelædami [Amsterdam] : apud G. Valk et P. Schenk, [zwischen 1670 und 1690]. – 1 Karte : Kupferdruck ; 45 x 53 cm

Titel- und Massstabskartusche unten links, Widmungskartusche oben links ("Humanissimo viro domino Ioanni le Roux, ... Henricus Hondius"). Koloriert
Ryh 2913 : 6

4649 Diocesis Leodiensis accurata tabula. – [Ca. 1:160000]. – [Amsterdam] : Carolus Allard excudit, [zwischen 1680 und 1710]. – 1 Karte : Kupferdruck ; 46 x 53 cm

Titelkartusche unten links, Massstabskartusche oben links. Koloriert
Ryh 2913 : 7

4650 Leodiensis dioecesis. – [Ca. 1:390000]. – Amsterdami : apud Guiljelmum et Ioannem Blaeu, [1647]. – 1 Karte : Kupferdruck ; 37 x 48 cm. – (Novvs Atlas, das ist Weltbeschreibung. [Erster Teil]) Deutscher Text auf der Kartenrückseite ("Luetticher Gebiet."). Titeltkarte unten links, Massstabskarte oben Mitte. Westen oben. Numerierung auf der Rückseite (unten): "Niederland.", "O". Ursprungswerk: 1. Teil des "Novus Atlas" hrsg. von Willem und Joan Blaeu (Deutsche Ausgabe. – Amsterdam, 1647). Koloriert **Ryh 2913 : 8**

4651 Leodiensis episcopatus : in omnes subjacentes provincias distincté divisus : cum privilegio ordinum hollandiæ et west-frisiæ / per Nicolaum Visscher. – [Ca. 1:410000]. – Amst: Bat: [Amsterdam] : [Nicolaes Visscher], [nach 1677]. – 1 Karte : Kupferdruck ; 45 x 55 cm
Titel- und Massstabskarte unten Mitte. Koloriert. Auf Papier aufgeklebt **Ryh 2913 : 9**

4652 Tabula episcopatum Leodiensis et Coloniensis Trevirensis ut et ducatum Iuliacensis et Montensis novissima et accur[atiss]ima : cum privilegio oordin: holland: et westfrisiæ / per T. Danckerts. – [Ca. 1:470000]. – Amstel. [Amsterdam] : [Theodorus Danckerts], [nach 1696]. – 1 Karte : Kupferdruck ; 49 x 57 cm
Titel- und Massstabskarte oben rechts. Koloriert. Legende rechts und links angeklebt (Format mit Legende: 51 x 119 cm) **Ryh 2913 : 10**

4653 Tabula episcopatum Leodiensis et Coloniensis Trevirensis ut et ducatum Iuliacensis et Montensis novissima et accur[atiss]ima : cum privilegio oordin: holland: et westfrisiæ / per T. Danckerts. – [Ca. 1:470000]. – Amstel. [Amsterdam] : ex officina R. [et] I. Ottens, [zwischen 1725 und 1750]. – 1 Karte : Kupferdruck ; 48 x 57 cm
Titel- und Massstabskarte oben rechts. Koloriert **Ryh 2913 : 11**

4654 Episcopatus et principatus Leodiensis et Namurcensis comitatus, cum Brabantia, Luxemburgi etc, finitimis typos novissimus : cum privilegio potentissimor: d. dominorum ordinum hollandiæ westfrisiæ[ue] / auctore F. de Witt. – [Ca. 1:300000]. – Amstelodami [Amsterdam] : apud I. Covens et C. Mortier, [zwischen 1721 und 1778]. – 1 Karte : Kupferdruck ; 57 x 50 cm
Titel oben, Massstabsleisten unten links, Legendenkarte unten rechts. Koloriert **Ryh 2913 : 13**

4655 Eburones, qui postea Tungri = Partie septentrionale, du diocèse de Lyege. Partie de l'estat et seigneurie de Lyege: duché de Limbourg : avecq privilege pour vingt ans / par N. Sanson d'Abbeville geogr. ord.re de S. M. – [Ca. 1:240000]. – A Paris : chez P. Mariette rue S. Jacques à l'Espe, [zwischen 1640 und 1670]. – 1 Karte : Kupferdruck ; 40 x 49 cm
Titeltkarte oben rechts, Massstabsleisten unten rechts. Koloriert **Ryh 2913 : 14**

4656 Le duché de Limbourg et l'evêché de Liege, : avec priuilege du roy / par P. DuVal geographe du roy. – [Ca.

1:300000]. – A Paris : chez l'auteur en l'isle du Palais sur le quay de l'Orloge proche le coin de la ruë de Harlay, 1675. – 1 Karte : Kupferdruck ; 50 x 38 cm. – (Cartes de geographie les plus nouvelles et les plus fideles) Ursprungswerk: "Cartes de geographie les plus nouvelles et les plus fideles" von Pierre Duval (Paris, 1679). Koloriert **Ryh 2913 : 15**

4657 [Estat et seigneurie de l'evesché de Lyege.] Estat et seigneurie de l'eves.ché de Lyege : ou sont les comtés de Hasbain, de Lootz, et de Horn, le marquisat de Franchimont et le pays de Condroz : avec priuilege du roy / tiré des memoires les plus nouveaux par le Sr. Sanson geographe ordinaire du roy. – [Ca. 1:240000]. – A Paris : chez H. Jaillot joignant les grands Augustins aux deux globes, 1692. – 1 Karte : Kupferdruck ; 54 x 41 cm
Lateinische Titelvariante oben: "Leodiensis episcopatus tabula, ad usum serenissimi Burgundiæ ducis". Koloriert. Auf Papier aufgeklebt **Ryh 2913 : 16**

4658 [Estat et seigneurie de l'evesché de Lyege.] Estat et seigneurie de l'eves.ché de Lyege : ou sont les comtés de Hasbain, de Lootz, et de Horn, le marquisat de Franchimont et le pays de Condroz : avec priuilege du roy / tiré des memoires les plus nouveaux par le Sr. Sanson geographe ordinaire du roy. – [Ca. 1:240000]. – A Paris : chez H. Jaillot joignant les grands Augustins aux deux globes, 1696. – 1 Karte : Kupferdruck ; 54 x 41 cm
Lateinische Titelvariante oben: "Leodiensis episcopatus tabula, ad usum serenissimi Burgundiæ ducis". Koloriert **Ryh 2913 : 17**

4659 [Estat et seigneurie de l'evesché de Lyege.] Estat et seigneurie de l'eves.ché de Lyege : ou sont les comtés de Hasbain, de Lootz, et de Horn, le marquisat de Franchimont et le pays de Condroz : avec priuilege du roy / tiré des memoires les plus nouveaux par le Sr. Sanson geographe ordinaire du roy. – [Ca. 1:240000]. – A Paris : chez H. Jaillot joignant les grands Augustins aux deux globes, 1782. – 1 Karte : Kupferdruck ; 55 x 41 cm
Koloriert **Ryh 2913 : 18**

4660 [Estat et seigneurie de l'evesché de Lyege.] Estat et seigneurie de l'eves.ché de Lyege : ou sont les comtés de Hasbain, de Lootz, et de Horn, le marquisat de Franchimont et le pays de Condroz / tiré des memoires les plus nouveaux par le Sr. Sanson geographe ordinaire du roy. – [Ca. 1:240000]. – A Amsterdam : chez Jean Covens et Corneille Mortier géographes, [zwischen 1721 und 1778]. – 1 Karte : Kupferdruck ; 55 x 41 cm
Titeltkarte unten rechts, Massstabskarte oben links. Koloriert **Ryh 2913 : 19**

4661 La basse partie de l'estat et seigneurie de l'evesché de Lyege [et]c. : avec privilege / par le Sr. Sanson geographe du roy ; [Kartuschen:] L. Scherm dellin. et sculp. – [Ca. 1:240000]. – A Amsterdam : chez Jean Covens et Corneille Mortier, [zwischen 1721 und 1778]. – 1 Karte auf 2 Blättern : Kupferdruck ; 78 x 58 cm
Titeltkarte oben links, Massstabskarte unten rechts. Titelvariante oben: "Carte nouvelle de l'estat et seigneurie de l'evesché de Lyege avec ses enclaves dans les pays circomvoisins [et]c.". Koloriert **Ryh 2913 : 20**

- 4662** [Evêché et seigneurie de Liege.] Evêché et seigneurie de Liege : a son évêque. Duché de Brabant : ce qui se trouve dans cette carte est au roy d'Espagne. Comté de Limbourg : au roy d'Espagne et aux Hollandois. Comté de Namur : au roy. Duché de Juliers : au Palatin du Rhein : avec privilege du roy / dressés sur les memoires de Wischer par N. de Fer, geographe de Monseigneur le Dauphin. – [Ca. 1:410000]. – A Paris : chez l'auteur dans l'isle du Palais a la sphere royalle, 1693. – 1 Karte : Kupferdruck ; 41 x 51 cm
Koloriert. Auf Papier aufgeklebt **Ryh 2913 : 21**
- 4663** Leodiensis episcopatus pars septentrionalis, comprehendens comitatum Lossensem et Hornanum : cum privil: ordin: general: Belgii fœderati / per Nicolaum Visscher. – [Ca. 1:130000]. – Amst: Bat: [Amsterdam] : [Nicolaes Visscher], [nach 1677]. – 1 Karte : Kupferdruck ; 46 x 57 cm
Legende oben links, Titel oben Mitte, Massstabsleisten oben rechts. Koloriert **Ryh 2913 : 22**
- 4664** Leodiensis episcopatus pars media, comprehendens Hasbania comitatum, Franchimontis marchionatum, Stabulensem principatum et Condrusium : cum privil: ordin: general: Belgii fœderati / per Nicolaum Visscher. – [Ca. 1:130000]. – Amst: Bat: [Amsterdam] : [Nicolaes Visscher], [nach 1677]. – 1 Karte : Kupferdruck ; 47 x 57 cm
Legende oben links, Titel oben Mitte, Massstabsleisten oben rechts. Koloriert. Auf Papier aufgeklebt **Ryh 2913 : 23**
- 4665** L'evêche et l'etat de Liege : avec les appartenances designées dans les pais voisins : avec privilege du vicariat du St. Imp. Romains dans les endroits de Suabe et d'la jurisdict. de Franconie / delineation nouvelle et exacte aux depens de Matthieu Seutter, geographe et graveur imperial d Augsbourg ; Tob: Con: Lotter sculps. – [Ca. 1:240000]. – Augsbourg : [Matthäus Seutter], [zwischen 1740 und 1760]. – 1 Karte : Kupferdruck ; 48 x 56 cm
Titelkartusche oben links, Massstabsleisten unten rechts. Koloriert. Auf Papier aufgeklebt **Ryh 2913 : 25**
- 4666** L'evêche et l'etat de Liege : avec les appartenances designées dans les pais voisins / delineation nouvelle et exacte aux depens de Tobie Conrad Lotter, geographe ; Tob: Con: Lotter sculps. – [Ca. 1:240000]. – A Augsbourg : [Tobias Konrad Lotter], [nach 1758]. – 1 Karte : Kupferdruck ; 48 x 56 cm
Titelkartusche oben links, Massstabsleisten unten rechts. Koloriert **Ryh 2913 : 26**
- 4667** Partie septentrionale de l'evêché et seigneurie de Liege et duché de Limbourg : avec privilege / par le Sr. Sanson geographe ord. du roi. – Revüe, corrigée et augmentée / par le Sr. Robert geographe ordinaire de Sa Majesté. – [Ca. 1:240000]. – A Paris : [Robert] sur le quay de l'horloge du Palais, 1747. – 1 Karte : Kupferdruck ; 40 x 49 cm
Titel unten rechts: "Cours de la Meuse ou se trouve Hui, Liege Mastrich, Ruremonde". Numerierung unten links: "VI.e de la Meuse". Koloriert **Ryh 2913 : 27**
- 4668** La principauté de Liège et le duché de Limbourg : avec privilege / par le Sr. Robert de Vaugondy géographe ordinaire du roy. – [Ca. 1:240000]. – [Paris] : [s.n.], 1754. – 1 Karte : Kupferdruck ; 47 x 44 cm. – (Atlas universel / G. und D. Robert de Vaugondy)
Ursprungswerk: "Atlas universel" von G. und D. Robert de Vaugondy (Paris, erschienen 1757/58). Koloriert **Ryh 2913 : 28**
- 4669** Carte de la principauté de Liege et de ses environs : dédiée a Son Altesse eveque prince de Liege et a ses etats par leur très humble serviteur P. Maire / tirée des observations faites sur les lieux par le R. P. Nicolas Le Clerc, avec un plan de la ville de Liege levé par le R. P. Christophe Maire D. L. C. D. J. ; [bildliche Darstellungen:] Remacle le Loup delin. – [Ca. 1:130000]. – [S.l.] : [s.n.], [zwischen 1730 und 1750]. – 1 Karte auf 4 Blättern : Kupferdruck ; 87 x 80 cm, Bildgröße 103 x 83 cm
Nebenkarte oben links ("Plan de la ville de Liege", 34 x 34 cm). Bildliche Darstellungen oben, Legende Mitte links, Titelkartusche unten rechts. Koloriert **Ryh 2913 : 29–32**
[Zwischen 1730 und 1750]. – 1 Blatt ; 57 x 46 cm. **Ryh 2913 : 29**
[Zwischen 1730 und 1750]. – 1 Blatt ; 57 x 46 cm. **Ryh 2913 : 30**
[Zwischen 1730 und 1750]. – 1 Blatt ; 56 x 46 cm. **Ryh 2913 : 31**
[Zwischen 1730 und 1750]. – 1 Blatt ; 56 x 45 cm. **Ryh 2913 : 32**
- 4670** Carte de l'évêché de Liege et le comté de Namur / dressée sur les nouvelles observations ordonnées par Leurs Majestés impérial et royal par J. B. de la Fosse. – [Ca. 1:270000]. – A Paris : chez Mondhare rue St. Jacques près St. Severin, 1782. – 1 Karte : Kupferdruck ; 46 x 63 cm
Koloriert **Ryh 2913 : 33**
- 4671** Carte géographique, contenant la principauté de Liege et l'abbaye de Stavelot en deux feuilles : mit r. kayserl. allergnäd. Freyheit / dressée avec soin selon la grande carte des Pays-Bas du Mr. le comte de Ferraris, par F. L. Güssefeld [et] publié par les heritieres de Homann. – [Ca. 1:240000]. – A Nuremberg : Heritieres de Homann, l'an 1790. – 2 Karten : Kupferdruck ; [versch. Formate]
Jeweils mit deutscher Titelkartusche. Koloriert **Ryh 2913 : 34–35**
- 4672** Der nördliche Theil des Bisthums Lüttich enthaltend die Grafschaften Hoorn, Looz, Hasbain und einen Theil des Marquisats Franchimont, nebst den angrenzenden Landen der Herzogthümer Brabant und Limburg [et]c.c. : mit r. kayserl. allergnäd. Freyheit / entworfen von F. L. Güssefeld. – [Ca. 1:240000]. – Nürnberg : bey den Homann. Erben, 1790. – 1 Karte : Kupferdruck ; 41 x 57 cm. – (Carte géographique, contenant la principauté de Liege et l'abbaye de Stavelot en deux feuilles)
Titel der Gesamtkarte oben. Gehört zur "Carte géographique, contenant la principauté de Liege et l'abbaye de Stavelot en deux feuilles". Koloriert **Ryh 2913 : 34**
- 4673** Der südliche Theil des Bisthums Lüttich enthaltend das Land Condros, und das Land zwischen der Sambre und Maas, nebst dem Marquisat Franchimont: ferner die Abtey Stablo, die Grafschaft Namur und einen Theil des Herzogthums Luxemburg [et]cc. : mit r. kayserl. allergn. Freyheit / entworfen von F. L. Güssefeld. – [Ca.

1:240000]. – Nürnberg : bey den Homann. Erben, 1790. – 1 Karte : Kupferdruck ; 37 x 57 cm. – (Carte géographique, contenant le principauté de Liege et l'abbaye de Stavelot en deux feuilles)

Gehört zur "Carte géographique, contenant le principauté de Liege et l'abbaye de Stavelot en deux feuilles". Koloriert **Ryh 2913 : 35**

4674 Nouvelle carte de l'evêché et principauté de Liege : avec privilège du roy / dressée d'après plusieurs cartes particulieres et manuscrites, et assujettie aux observations astronomiques de M. M. de l'Académie r.le des sciences par Dezauche successeur des S.rs De Lisle et Phil. Buache premiers géographes du roi, et de l'Académie royale des sciences. – [Ca. 1:250000]. – A Paris : chez l'auteur rue des Noyers ; a Liege : chez Terry m.d d'estampes au Maurian[n]e en Pierreuse : et chez les libraires et m.ds d'estampes, 1785. – 1 Karte : Kupferdruck ; 61 x 45 cm Nebenkarte unten rechts ("Supplément à la principauté et évêché de Liege", 27 x 17 cm). Nullmeridian: Paris. Koloriert **Ryh 2913 : 36**

4675 Limburgensis ducatus nova descriptio / auctore Ægidio Martini. – [Ca. 1:220000]. – [Amsterdam] : [Henricus Hondius], anno domini 1603. – 1 Karte : Kupferdruck ; 37 x 43 cm. – (Gerardi Mercatoris atlas sive cosmographicae meditationes de fabrica mundi et fabricati figura)

Lateinischer Text auf der Kartenrückseite ("Dvcatvs Limbvrgeois ab eoqve dependentia."). Titeltkarte oben links, Massstabkarte unten rechts. Seitennumerierung (Rückseite): "230", "231" (oben), "Iiiii" (unten). Ursprungswerk: "Gerardi Mercatoris atlas sive cosmographicae meditationes de fabrica mundi et fabricati figura" hrsg. von H. Hondius (Amsterdam, 1630). Koloriert **Ryh 2913 : 38**

4676 Ducatus Limburg. – [Ca. 1:210000]. – Amstelodami [Amsterdam] : sumptibus Henrici Hondii, [zwischen 1630 und 1650]. – 1 Karte : Kupferdruck ; 37 x 47 cm Titeltkarte Mitte links, Massstabkarte unten rechts. Koloriert. Handschriftliche Numerierung auf der Rückseite: "Vuuu" **Ryh 2913 : 39**

4677 Dvcatvs Limbvrsvm / auctore Ægidio Martini. – [Ca. 1:180000]. – Amsterdami : apud Guiljelmum et Joannem Blaeu, [1647]. – 1 Karte : Kupferdruck ; 37 x 48 cm. – (Novvs Atlas, das ist Weltbeschreibung. [Erster Teil])

Deutscher Text auf der Kartenrückseite ("Das Hertzogthumb Limburg."). Titeltkarte oben links, Massstabkarte unten rechts. Numerierungen auf der Rückseite: "16" (oben), "Niederlandt" und "M" (unten). Ursprungswerk: 1. Teil des "Novus Atlas" hrsg. von Willem und Joan Blaeu (Deutsche Ausgabe. – Amsterdam, 1647). Koloriert **Ryh 2913 : 41**

4678 Dvcatvs Limbvrsvm. – [Ca. 1:270000]. – [Frankfurt a. M.] : [Caspar Merian], [erstmal 1654]. – 1 Karte : Kupferdruck ; 24 x 32 cm. – (Topographia circvli Bvrgvndici) Titeltkarte oben links, Massstabsleisten unten rechts. Ursprungswerk: "Topographia circvli Bvrgvndici" von Caspar Merian (Frankfurt a. M., erstmal 1654 erschienen). Auf Papier aufgeklebt **Ryh 2913 : 42**

4679 Ducatus Limbvrsg. – [Ca. 1:210000]. – Amstelodami [Amsterdam] : sumptibus Corn: Dankero, [zwischen 1630 und 1660]. – 1 Karte : Kupferdruck ; 37 x 47 cm Titeltkarte unten rechts, Massstabskarte Mitte links. Koloriert. Auf Papier aufgeklebt **Ryh 2913 : 43**

4680 Tabula ducatus Limburch. et comitatus Valckenburch. / in lucem edita a F. de Wit. – [Ca. 1:100000]. – Geruckt t'Amsterdam : by Frederick de Wit inde Calverstraet by den Dam inde witte pascaert, [zwischen 1659 und 1688]. – 1 Karte : Kupferdruck ; 46 x 55 cm Titeltkarte oben, Massstabskarte unten rechts, Wappenkarte oben links. Nordwesten oben. Koloriert. Auf Papier aufgeklebt **Ryh 2913 : 44**

4681 Tabula ducatus Limburch. et comitatus Valckenburch. / in lucem edita a F. de Wit. – [Ca. 1:100000]. – Geruckt t'Amsterdam : by I. Covens et C. Mortier, [zwischen 1721 und 1778]. – 1 Karte : Kupferdruck ; 45 x 56 cm Titeltkarte oben, Massstabskarte unten rechts, Wappenkarte oben links. Nordwesten oben. Koloriert **Ryh 2913 : 45**

4682 Limburgi ducatus et comitatus Valckenburgi nova descriptio / per N: Visscher. – [Ca. 1:110000]. – [Amsterdam] : [Nicolaes Visscher], [zwischen 1650 und 1680]. – 1 Karte : Kupferdruck ; 46 x 55 cm Titeltkarte oben links, Massstabskarte unten rechts. Nordwesten oben. Koloriert **Ryh 2913 : 46**

4683 Le Limbourg, ou sont le duché de Limbourg le comté de Dalem; les seigneuries de Fauquemont et de Rolduc : avec privilege du roy / dressé sur les memoires les pl[us] recents par le Sr. Sanson geographe ord.re du roy. – [Ca. 1:180000]. – A Paris : chez H. Iaillot joignant les grands Augustins aux 2. globes, 1692. – 1 Karte : Kupferdruck ; 41 x 54 cm Koloriert **Ryh 2913 : 47**

4684 Le Limbourg, ou sont le duché de Limbourg le comté de Dalem; les seigneuries de Fauquemont et de Rolduc / dressé sur les memoires les pl[us] recents par le Sr. Sanson geographe ord.re du roy. – [Ca. 1:180000]. – A Amsterdam : chez R. [et] J. Ottens, [zwischen 1725 und 1750]. – 1 Karte : Kupferdruck ; 41 x 54 cm Titeltkarte Mitte rechts, Massstabskarte unten links. Koloriert **Ryh 2913 : 49**

4685 Nieuwe en naauwkeurige kaart van de drie landen van Overmaaze Valkenburg, Daalhem en 's Hertogenrade / J. Keyser schulp. – [Ca. 1:210000]. – Te Amsterdam : by Isaak Tirion, 1739. – 1 Karte : Kupferdruck ; 26 x 31 cm. – (Atlas van de XVII Nederlandsche provintien) Vermutliches Ursprungswerk: Atlas van de XVII Nederlandsche provintien von Isaak Tirion (Amsterdam, ca. 1757). Koloriert. Auf Papier aufgeklebt **Ryh 2913 : 50**

4686 Die Herzogthümer Limburg und Geldern östereichischen Antheils. – [Ca. 1:260000]. – [Wien] : [F. J. J. von Reilly], [zwischen 1789 und 1806]. – 2 Karten

auf 1 Blatt : Kupferdruck ; zus. 22 x 41 cm. – (Schauplatz der fünf Theile der Welt ; No. 177)

Links: Limburg (22 x 21 cm), rechts: Geldern (22 x 19 cm).
Titelkartusche oben Mitte. Numerierung innerhalb der
Titelkartusche: "Nro. 177". Ursprungswerk: "Schauplatz der fünf
Theile der Welt" von Franz Johann Joseph von Reilly (Wien, 1789–
1806). Koloriert **Ryh 2913 : 51**

4687 La partie septentrionale de la seigneurie de l'evêché de Liege et le Limbourg hollandois ou se trouvent les environs de Maestricht : avec privilege du roy / par N. de Fer geographe de Sa Majesté catolique et de Monsieur le Dauphin ; gravé par P. Starck-man. – [Ca. 1:230000]. – [Paris] : [Nicolas de Fer], 1703. – 1 Karte : Kupferdruck ; 25 x 34 cm

Teilweise koloriert. Auf Papier aufgeklebt **Ryh 2913 : 75 A**

4688 Partie de l'evesché de Liege, ou sont les environs des villes de Liege, et de Huy, et les environs de Mاستricht; et du dvché de Limbourg, et c. – [Ca. 1:330000]. – [Paris] : [J. B. Nolin], [1695]. – 1 Karte : Kupferdruck ; 20 x 21 cm. – (Le champ de Mars dans les Pays Bas en 1692)
Titel oben, Massstabsleiste unten rechts. Ursprungswerk: "Le champ de Mars dans les Pays Bas en 1692" von Jean-Baptiste Nolin (Paris, 1695) **Ryh 2913 : 75 B**

4689 Carte particuliere des environs de Liege, Limbourg, et partie de Luxembourg : avec privilege du roy / Harrewyn sculp. – [Ca. 1:120000]. – A Bruxelles : chez Eugene Henry Fricx ruë de la Madelene, 1708. – 1 Karte : Kupferdruck ; 41 x 55 cm. – (Carte des Pays-Bas et des frontières de France)

Gehört zur "Carte des Pays-Bas et des frontières de France" von Eugene Henry Fricx (Bruxelles, zwischen 1704 und 1727). Auf Papier aufgeklebt **Ryh 2913 : 76**

4690 Carte particuliere des environs de Liege, Limbourg, et partie de Luxembourg / sur la copie de Bruxelles par E. H. Friex. – [Ca. 1:120000]. – Se vend a Amsterdam : chez Covens et Mortier, [um 1745]. – 1 Karte : Kupferdruck ; 40 x 53 cm. – (Atlas des Pays Bas ; 18)

Titel oben, Massstabsleiste oben rechts. Numerierung unten rechts: "18". Ursprungswerk: "Atlas des Pays Bas" nach E. H. Fricx, hrsg. von J. Covens und C. Mortier (Amsterdam, um 1745). Grenzen koloriert **Ryh 2913 : 77**

4691 Carte particuliere des environs de Maestricht, partie de Liege, Fauquemont, et pays d'Outre-Meuse : avec privilege du roy / Harrewyn fecit. – [Ca. 1:120000]. – A Bruxelles : chez Eugene Henry Fricx ruë de la Madelen, 1708. – 1 Karte : Kupferdruck ; 40 x 55 cm. – (Carte des Pays-Bas et des frontières de France)

Gehört zur "Carte des Pays-Bas et des frontières de France" von Eugene Henry Fricx (Bruxelles, zwischen 1704 und 1727)

Ryh 2913 : 78

4692 Carte particuliere des environs de Roermonde, Venlo, le Marais de Peel, [et]c. : avec privilege du roy / Harrewyn fecit. – [Ca. 1:120000]. – A Bruxelles : chez Eugene Henry Fricx ruë de la Madeleine, 1709. – 1 Karte : Kupferdruck ; 40 x 55 cm. – (Carte des Pays-Bas et des frontières de France)

Gehört zur "Carte des Pays-Bas et des frontières de France" von Eugene Henry Fricx (Bruxelles, zwischen 1704 und 1727)

Ryh 2913 : 79

6.6.14 Belgien (Pläne und Ansichten) • Belgium (plans and views)

4693 [Pläne und Ansichten (Belgien).] Belgia propria : Pläne, Prospekte in quarto. – [Versch. Orte], ca. 1570–1785. – 73 Kt. (in Sammelband) ; 54 cm
Systematische Gliederung nach Ryhiner: Kap. 6 (Gallia), Sektion 6 (Gallia belgica propria generalis), Bd. 14 **Ryh 2914**

4694 Mons. = Montes, Hannoniæ metropolis. Arras. = Atrebatvm, episcopalis et metropolitica Artesiæ civitas : cum priuilegio. – [Köln] : [s.n.], [zwischen 1572 und 1624]. – 2 Ansichten auf 1 Blatt : Kupferdruck ; je 14 x 47 cm. – (Civitates orbis terrarum ; Teil 1, 13)
Oben: "Mons", unten: "Arras". Lateinischer Text ("Montes.", "Atrebatvm.") auf der Kartenrückseite. Seitennummer (Rückseite): "13". Ursprungswerk: "Civitates orbis terrarum" von Georg Braun und Frans Hogenberg, erster Teil (Lateinische Ausgabe. – Köln, erstmals 1572) **Ryh 2914 : 1**

4695 Axell. – [Frankfurt a. M.] : [Caspar Merian], [erstmals 1654]. – 1 Plan : Kupferdruck ; 18 x 26 cm. – (Topographia circvli Bvrgvndici)
Titel oben Mitte, Legende oben links, Massstabsleiste oben rechts. Ursprungswerk: "Topographia circvli Bvrgvndici" von Caspar Merian (Frankfurt a. M., erstmals 1654 erschienen). Auf Papier aufgeklebt **Ryh 2914 : 2 A**

4696 Birvliet. – [Frankfurt a. M.] : [Caspar Merian], [erstmals 1654]. – 1 Plan : Kupferdruck ; 13 x 17 cm. – (Topographia circvli Bvrgvndici)
Titel in der Bildmitte, Massstabsleiste Mitte rechts. Ursprungswerk: "Topographia circvli Bvrgvndici" von Caspar Merian (Frankfurt a. M., erstmals 1654 erschienen). Auf Papier aufgeklebt **Ryh 2914 : 2 B**

4697 Cassandria. – [Frankfurt a. M.] : [Caspar Merian], [erstmals 1654]. – 1 Plan : Kupferdruck ; 16 x 17 cm. – (Topographia circvli Bvrgvndici)
Titel oben Mitte, Legende unten rechts, Massstabsleiste Mitte links. Ursprungswerk: "Topographia circvli Bvrgvndici" von Caspar Merian (Frankfurt a. M., erstmals 1654 erschienen). Auf Papier aufgeklebt **Ryh 2914 : 2 C**

4698 Sluys. – [Frankfurt a. M.] : [Caspar Merian], [erstmals 1654]. – 1 Plan : Kupferdruck ; 13 x 17 cm. – (Topographia circvli Bvrgvndici)
Titel in der Bildmitte, Massstabsleiste unten links. Ursprungswerk: "Topographia circvli Bvrgvndici" von Caspar Merian (Frankfurt a. M., erstmals 1654 erschienen). Auf Papier aufgeklebt **Ryh 2914 : 3 A**

4699 Philipinen. – [Frankfurt a. M.] : [Caspar Merian], [erstmals 1654]. – 1 Plan : Kupferdruck ; 15 x 17 cm. – (Topographia circvli Bvrgvndici)
Titel in der Bildmitte, Legende oben rechts. Ursprungswerk: "Topographia circvli Bvrgvndici" von Caspar Merian (Frankfurt a. M., erstmals 1654 erschienen). Auf Papier aufgeklebt **Ryh 2914 : 3 B**

4700 Ysendyck. – [Frankfurt a. M.] : [Caspar Merian], [erstmals 1654]. – 1 Plan : Kupferdruck ; 18 x 26 cm. – (Topographia circvli Bvrgvndici)

Titel in der Bildmitte, Massstabsleiste oben links. Ursprungswerk: "Topographia circvli Bvrgvndici" von Caspar Merian (Frankfurt a. M., erstmals 1654 erschienen). Auf Papier aufgeklebt

Ryh 2914 : 3 C

4701 Osburg. – [Frankfurt a. M.] : [Caspar Merian], [erstmals 1654]. – 1 Plan : Kupferdruck ; 17 x 29 cm. – (Topographia circvli Bvrgvndici)

Titel oben Mitte, Legende oben rechts, Massstabsleiste unten Mitte. Ursprungswerk: "Topographia circvli Bvrgvndici" von Caspar Merian (Frankfurt a. M., erstmals 1654 erschienen). Auf Papier aufgeklebt

Ryh 2914 : 4 A

4702 Hülst. – [Frankfurt a. M.] : [Caspar Merian], [erstmals 1654]. – 1 Plan : Kupferdruck ; 18 x 29 cm. – (Topographia circvli Bvrgvndici)

Titel in der Bildmitte, Massstabsleiste unten Mitte. Ursprungswerk: "Topographia circvli Bvrgvndici" von Caspar Merian (Frankfurt a. M., erstmals 1654 erschienen). Auf Papier aufgeklebt

Ryh 2914 : 4 B

4703 Ardenbvg. – [Frankfurt a. M.] : [Caspar Merian], [erstmals 1654]. – 1 Plan : Kupferdruck ; 18 x 28 cm. – (Topographia circvli Bvrgvndici)

Titel in der Bildmitte, Legende und Massstabsleiste oben rechts. Ursprungswerk: "Topographia circvli Bvrgvndici" von Caspar Merian (Frankfurt a. M., erstmals 1654 erschienen). Auf Papier aufgeklebt

Ryh 2914 : 5 A

4704 Ter Neuse. – [Frankfurt a. M.] : [Caspar Merian], [erstmals 1654]. – 1 Plan : Kupferdruck ; 18 x 26 cm. – (Topographia circvli Bvrgvndici)

Titel oben Mitte, Massstabsleiste unten links. Ursprungswerk: "Topographia circvli Bvrgvndici" von Caspar Merian (Frankfurt a. M., erstmals 1654 erschienen). Auf Papier aufgeklebt

Ryh 2914 : 5 B

4705 Ostende / Ioh. Peeters del. – [Frankfurt a. M.] : [Caspar Merian], [erstmals 1654]. – 1 Ansicht : Kupferdruck ; 10 x 31 cm. – (Topographia circvli Bvrgvndici)

Titel oben Mitte. Ursprungswerk: "Topographia circvli Bvrgvndici" von Caspar Merian (Frankfurt a. M., erstmals 1654 erschienen). Auf Papier aufgeklebt

Ryh 2914 : 6 A

4706 Ostende, andre Seiten. – [Frankfurt a. M.] : [Caspar Merian], [erstmals 1654]. – 1 Ansicht : Kupferdruck ; 11 x 31 cm. – (Topographia circvli Bvrgvndici)

Titel oben Mitte. Ursprungswerk: "Topographia circvli Bvrgvndici" von Caspar Merian (Frankfurt a. M., erstmals 1654 erschienen). Auf Papier aufgeklebt

Ryh 2914 : 6 B

4707 Platte grondt van Ardenburg. – [S.l.] : [s.n.], [zwischen 1670 und 1700]. – 1 Plan : Kupferdruck ; 18 x 30 cm

Titel oben Mitte, Legende oben links. Der Plan erschien (unter anderem?) in "Das verwirrte Europa" von P. Valckenier (Amsterdam, 1677) und in "Schauplatz des Krieges" (Amsterdam : Meurs, 1675). Auf Papier aufgeklebt

Ryh 2914 : 6 C

4708 Avdenaerde. – [Frankfurt a. M.] : [Caspar Merian], [erstmals 1654]. – 1 Ansicht : Kupferdruck ; 10 x 32 cm. – (Topographia circvli Bvrgvndici)

Titel oben Mitte, Wappen oben links und rechts, Legende unten links und rechts. Ursprungswerk: "Topographia circvli Bvrgvndici" von Caspar Merian (Frankfurt a. M., erstmals 1654 erschienen). Auf Papier aufgeklebt

Ryh 2914 : 7 A

4709 Aelst / Ioh: Peeters delin. – [Frankfurt a. M.] : [Caspar Merian], [erstmals 1654]. – 1 Ansicht : Kupferdruck ; 11 x 32 cm. – (Topographia circvli Bvrgvndici)

Titel oben Mitte. Ursprungswerk: "Topographia circvli Bvrgvndici" von Caspar Merian (Frankfurt a. M., erstmals 1654 erschienen). Auf Papier aufgeklebt

Ryh 2914 : 7 B

4710 Hontscote. – [Frankfurt a. M.] : [Caspar Merian], [erstmals 1654]. – 1 Ansicht : Kupferdruck ; 10 x 29 cm. – (Topographia circvli Bvrgvndici)

Titel oben Mitte, Wappen oben links und rechts. Ursprungswerk: "Topographia circvli Bvrgvndici" von Caspar Merian (Frankfurt a. M., erstmals 1654 erschienen). Auf Papier aufgeklebt

Ryh 2914 : 7 C

4711 Ipern. – [Frankfurt a. M.] : [Caspar Merian], [erstmals 1654]. – 1 Ansicht : Kupferdruck ; 11 x 29 cm. – (Topographia circvli Bvrgvndici)

Titel oben Mitte, Legende oben links. Ursprungswerk: "Topographia circvli Bvrgvndici" von Caspar Merian (Frankfurt a. M., erstmals 1654 erschienen). Auf Papier aufgeklebt

Ryh 2914 : 7 D

4712 Brüge / Iohan Peeters delin. – [Frankfurt a. M.] : [Caspar Merian], [erstmals 1654]. – 1 Ansicht : Kupferdruck ; 12 x 34 cm. – (Topographia circvli Bvrgvndici)

Titel oben Mitte, Legende unten Mitte. Ursprungswerk: "Topographia circvli Bvrgvndici" von Caspar Merian (Frankfurt a. M., erstmals 1654 erschienen). Auf Papier aufgeklebt

Ryh 2914 : 8 A

4713 Fvrnes. – [Frankfurt a. M.] : [Caspar Merian], [erstmals 1654]. – 1 Ansicht : Kupferdruck ; 12 x 36 cm. – (Topographia circvli Bvrgvndici)

Titel oben Mitte. Ursprungswerk: "Topographia circvli Bvrgvndici" von Caspar Merian (Frankfurt a. M., erstmals 1654 erschienen). Auf Papier aufgeklebt

Ryh 2914 : 8 B

4714 Tornick / Iohan Peeters delin.: – [Frankfurt a. M.] : [Caspar Merian], [erstmals 1654]. – 1 Ansicht : Kupferdruck ; 12 x 36 cm. – (Topographia circvli Bvrgvndici)

Titel oben Mitte. Ursprungswerk: "Topographia circvli Bvrgvndici" von Caspar Merian (Frankfurt a. M., erstmals 1654 erschienen). Auf Papier aufgeklebt

Ryh 2914 : 8 C

4715 Gheertsberge. – [Frankfurt a. M.] : [Caspar Merian], [erstmals 1654]. – 1 Ansicht : Kupferdruck ; 18 x 29 cm. – (Topographia circvli Bvrgvndici)

Titel oben Mitte, Wappen oben links und rechts, Legende unten. Ursprungswerk: "Topographia circvli Bvrgvndici" von Caspar Merian (Frankfurt a. M., erstmals 1654 erschienen). Auf Papier aufgeklebt

Ryh 2914 : 9 A

4716 Dendermond. – [Frankfurt a. M.] : [Caspar Merian], [erstmal 1654]. – 1 Ansicht : Kupferdruck ; 10 x 31 cm. – (Topographia circvli Bvrgvndici)

Titel oben Mitte, Legende unten. Ursprungswerk: "Topographia circvli Bvrgvndici" von Caspar Merian (Frankfurt a. M., erstmal 1654 erschienen). Auf Papier aufgeklebt
Ryh 2914 : 9 B

4717 Cortryck. – [Frankfurt a. M.] : [Caspar Merian], [erstmal 1654]. – 1 Ansicht : Kupferdruck ; 12 x 31 cm. – (Topographia circvli Bvrgvndici)

Titel oben Mitte. Ursprungswerk: "Topographia circvli Bvrgvndici" von Caspar Merian (Frankfurt a. M., erstmal 1654 erschienen). Auf Papier aufgeklebt
Ryh 2914 : 9 C

4718 Dendermonde, ville forte des Pais Bas, du comté de Flandre : située a 51. degrez 5. minutes de latitude et 25. degr 20. min de longitude, au conflans de la petite riviere de Dender dans l'Escaut. – [Paris] : [N. de Fer], [um 1700]. – 1 Plan : Kupferdruck ; 22 x 27 cm

Titelkartusche oben Mitte, Massstabsleiste oben links. Nordosten oben. Handschriftlicher Vermerk auf dem Registerblatt des Sammelbandes: "... von de Fer". Auf Papier aufgeklebt

Ryh 2914 : 10 A

4719 Le Fort Louis : située dans le comté de Flandre, sur le canal qui va de Donquerque a Berg St. Vinoux : au roy. Le fort de la Kenoque : située dans le comté de Flandre sur la petite riviere de Yser, a une lieue au sud ouest de Dixmude : au roy. Le Fort François : située dans le comté de Flandre sur le canal, qui va de Donquerque a Berg St. Vinoux : au roy. – [Paris] : [N. de Fer], [um 1700]. – 3 Pläne auf 1 Blatt : Kupferdruck ; zus. 19 x 27 cm

Links: "Le fort Louis" (19 x 8 cm), Mitte: "Le fort de la Kenoque" (19 x 11 cm), rechts: "Le fort François" (19 x 8 cm). Titelkartusche jeweils unten. Handschriftlicher Vermerk auf dem Registerblatt des Sammelbandes: "... von de Fer". Auf Papier aufgeklebt

Ryh 2914 : 10 B

4720 Nieuport : port de mer peu considerable, place forte par sa situation : située sur la riviere d'Iperle et du comté de Flandre, a 51. degr. 15. min. de latitude, et 23. degr. 55. min. de longitude : aux Espagnols. – [Paris] : [N. de Fer], [um 1700]. – 1 Plan : Kupferdruck ; 21 x 28 cm

Titelkartusche und Massstabsleiste unten rechts. Westen oben. Handschriftlicher Vermerk auf dem Registerblatt des Sammelbandes: "... von de Fer". Auf Papier aufgeklebt

Ryh 2914 : 10 C

4721 Ipres Yperen, en flamend, ville des Pais Bas du comte de Flandre : située sur la petite riviere d'Iperle a 49 degr 55 min de latit., et a 24 degr: 5 min. de longitude : ell est au roy. – [Paris] : [N. de Fer], [um 1700]. – 1 Plan : Kupferdruck ; 19 x 27 cm

Titelkartusche oben rechts, Massstabsleiste unten rechts. Osten oben. Handschriftlicher Vermerk auf dem Registerblatt des Sammelbandes: "... von de Fer". Auf Papier aufgeklebt

Ryh 2914 : 10 D

4722 Oudenarde. – [Paris] : [J. B. Nolin], [1695]. – 1 Plan : Kupferdruck ; 21 x 29 cm. – (Le champ de Mars dans les Pays Bas en 1692)

Titel oben Mitte, Erläuterungen unten ("Oudenarde ville forte du comté de Flandre ..."). Legende und Massstabsleiste oben rechts.

Ursprungswerk: "Le champ de Mars dans les Pays Bas en 1692" von Jean-Baptiste Nolin (Paris, 1695). Auf Papier aufgeklebt

Ryh 2914 : 11 A

4723 Ostende. – [Paris] : [J. B. Nolin], [1695]. – 1 Plan : Kupferdruck ; 22 x 23 cm. – (Le champ de Mars dans les Pays Bas en 1692)

Titel oben Mitte, Erläuterungen ("Ostende ville forte du comté de Flandre ...") unten links. Legende oben links, Massstabsleiste unten links. Ursprungswerk: "Le champ de Mars dans les Pays Bas en 1692" von Jean-Baptiste Nolin (Paris, 1695). Auf Papier aufgeklebt

Ryh 2914 : 11 B

4724 Gand Gent en flamand ville des Pais Bas, : capitale du comté de Flandre, l'une des plus grandes villes l'Europe située au conflant du Lis dans l'Escaut, a 51 degrez 8 minutes de latitude et a 24. degrez 58. min. de longitude : au roy d'Espagne. – [Paris] : [N. de Fer], [um 1700]. – 1 Plan : Kupferdruck ; 21 x 26 cm

Titel oben rechts, Massstabsleiste oben links. Westen oben. Handschriftlicher Vermerk auf dem Registerblatt des Sammelbandes: "... von de Fer". Auf Papier aufgeklebt

Ryh 2914 : 11 C

4725 Tournay Doornik en flamend, ville forte du Pais Bas du comté de Flandres, : située sur l'Escaut, a 50 degrez 40 minutes de latitude et a 24 degr. 40 min. de longitude. – [Paris] : [N. de Fer], [um 1700]. – 1 Plan : Kupferdruck ; 23 x 27 cm

Titel und Erläuterungen oben links, Massstabsleiste und Legende oben rechts. Südwesten oben. Handschriftlicher Vermerk auf dem Registerblatt des Sammelbandes: "... von de Fer". Auf Papier aufgeklebt

Ryh 2914 : 11 D

4726 Antwerpen. – [Frankfurt a. M.] : [Caspar Merian], [erstmal 1654]. – 1 Ansicht auf 2 Blättern : Kupferdruck ; 12 x 53 cm. – (Topographia circvli Bvrgvndici)

Titel oben Mitte, Legende oben rechts. Ursprungswerk: "Topographia circvli Bvrgvndici" von Caspar Merian (Frankfurt a. M., erstmal 1654 erschienen). Auf Papier aufgeklebt

Ryh 2914 : 12 A

4727 Brüssel. – [Frankfurt a. M.] : [Caspar Merian], [erstmal 1654]. – 1 Ansicht auf 2 Blättern : Kupferdruck ; 14 x 53 cm. – (Topographia circvli Bvrgvndici)

Titel oben Mitte, Legende oben rechts. Ursprungswerk: "Topographia circvli Bvrgvndici" von Caspar Merian (Frankfurt a. M., erstmal 1654 erschienen). Auf Papier aufgeklebt

Ryh 2914 : 12 B

4728 Mechelen. – [Frankfurt a. M.] : [Caspar Merian], [erstmal 1654]. – 1 Ansicht auf 2 Blättern : Kupferdruck ; 20 x 53 cm. – (Topographia circvli Bvrgvndici)

Titel oben Mitte. Ursprungswerk: "Topographia circvli Bvrgvndici" von Caspar Merian (Frankfurt a. M., erstmal 1654 erschienen). Auf Papier aufgeklebt

Ryh 2914 : 12 C

4729 Löven. – [Frankfurt a. M.] : [Caspar Merian], [erstmal 1654]. – 1 Ansicht auf 2 Blättern : Kupferdruck ; 13 x 51 cm. – (Topographia circvli Bvrgvndici)

Titel oben Mitte. Ursprungswerk: "Topographia circvli Bvrgvndici" von Caspar Merian (Frankfurt a. M., erstmal 1654 erschienen). Auf Papier aufgeklebt

Ryh 2914 : 13 A

4730 Gent. – [Frankfurt a. M.] : [Caspar Merian], [erstmalig 1654]. – 1 Ansicht auf 2 Blättern : Kupferdruck ; 13 x 53 cm. – (Topographia circvli Bvrgvndici)
Titel oben Mitte. Ursprungswerk: "Topographia circvli Bvrgvndici" von Caspar Merian (Frankfurt a. M., erstmalig 1654 erschienen). Auf Papier aufgeklebt
Ryh 2914 : 13 B

4731 Bergen in Hennegaw. – [Frankfurt a. M.] : [Caspar Merian], [erstmalig 1654]. – 1 Ansicht : Kupferdruck ; 14 x 35 cm. – (Topographia circvli Bvrgvndici)
Titel oben Mitte. Ursprungswerk: "Topographia circvli Bvrgvndici" von Caspar Merian (Frankfurt a. M., erstmalig 1654 erschienen). Auf Papier aufgeklebt
Ryh 2914 : 13 C

4732 Lier / Ioh. Peeters delin. – [Frankfurt a. M.] : [Caspar Merian], [erstmalig 1654]. – 1 Ansicht : Kupferdruck ; 12 x 33 cm. – (Topographia circvli Bvrgvndici)
Titel oben Mitte. Ursprungswerk: "Topographia circvli Bvrgvndici" von Caspar Merian (Frankfurt a. M., erstmalig 1654 erschienen). Auf Papier aufgeklebt
Ryh 2914 : 14 A

4733 Limburg. – [Frankfurt a. M.] : [Caspar Merian], [erstmalig 1654]. – 1 Ansicht : Kupferdruck ; 15 x 35 cm. – (Topographia circvli Bvrgvndici)
Titel oben Mitte. Ursprungswerk: "Topographia circvli Bvrgvndici" von Caspar Merian (Frankfurt a. M., erstmalig 1654 erschienen). Auf Papier aufgeklebt
Ryh 2914 : 14 B

4734 Bruxelles ville considerable des Pais Bas, capitale du duché de Brabant : sejour ordinaire des gouverneurs, pour le roy d'Espagne : située a 50 degrez 40 minutes de latitude, et 25. degrez 40. minutes de longitude; sur la petite riviere de Saine. – [Paris] : [N. de Fer], [um 1700]. – 1 Plan : Kupferdruck ; 23 x 28 cm
Titel und Erläuterungen unten links, Massstabsleiste unten rechts. Auf Papier aufgeklebt. Handschriftlicher Vermerk auf dem Registerblatt des Sammelbandes: "... von de Fer" **Ryh 2914 : 15 A**

4735 Bruselles ville des Pais Bas capitale du Brabant et sejour ordinaire du gouverneur pour le roy d'Espagne : avec privil. du roy. – A Paris : chez le Sr. de Fer dans l'isle du Palais a la sphere royale, 1700. – 1 Plan : Kupferdruck ; 22 x 32 cm. – (Le théâtre de la guerre dessus et aux environs du Rhein)
Osten oben. Ursprungswerk: "Le théâtre de la guerre dessus et aux environs du Rhein" von Nicolas de Fer (Paris, 1702). Auf Papier aufgeklebt
Ryh 2914 : 15 B

4736 Anvers, Antwerpen en flamand belle et grande ville des Pais Bas : a 51. degrez 17. minutes de latitude et 25. degrez 38. minu: de longitude ... : avec privilege du roy / H. van Loon sculp. – A Paris : chez le Sr. de Fer isle du Palais quay de l'Orloge a la sphere royale, [1702]. – 1 Plan : Kupferdruck ; 20 x 28 cm. – (Le théâtre de la guerre dessus et aux environs du Rhein)
Titel und Erläuterungen unten links, Legende oben links. Osten oben. Ursprungswerk: "Le théâtre de la guerre dessus et aux environs du Rhein" von Nicolas de Fer (Paris, 1702). Auf Papier aufgeklebt
Ryh 2914 : 15 C

4737 Anvers, Antwerpen en flamand belle et grande ville des Pais Bas : a 51. degrez 17. minutes de latitude et 25.

degrez 38. minutes de longitude, située sur la riviere de l'Escaut. – [Paris] : [N. de Fer], [um 1700]. – 1 Plan : Kupferdruck ; 19 x 27 cm
Titel und Erläuterungen unten links, Massstabsleiste unten rechts, Legende oben links. Osten oben. Auf Papier aufgeklebt. Handschriftlicher Vermerk auf dem Registerblatt des Sammelbandes: "... von de Fer" **Ryh 2914 : 15 D**

4738 Antwerpen. – [Frankfurt a. M.] : [Caspar Merian], [erstmalig 1654]. – 1 Plan : Kupferdruck ; 21 x 31 cm. – (Topographia circvli Bvrgvndici)
Titel und Legende oben rechts, Wappen oben links. Ursprungswerk: "Topographia circvli Bvrgvndici" von Caspar Merian (Frankfurt a. M., erstmalig 1654 erschienen). Auf Papier aufgeklebt
Ryh 2914 : 16 A

4739 T'plan van Antwerpe : cum prevelesi. – Hage : Anna Beeck excudit, [zwischen 1700 und 1710]. – 1 Vogelschauplan : Kupferdruck ; 24 x 32 cm
Titelkartusche oben links. Osten oben. Koloriert. Auf Papier aufgeklebt
Ryh 2914 : 16 B

4740 Mons, ou Bergen : comme il est aujour d'huy, ville considerable des Pais Bas, capitale de la province de Hainaut, située sur la petite riviere de la Trouille a 50 degrez, 30 minutes de latitude, et 25 degrez 15 minutes de longitude. – [Paris] : [N. de Fer], [um 1700]. – 1 Plan : Kupferdruck ; 23 x 27 cm
Titel und Erläuterungen unten links, Massstabsleiste unten rechts. Westen oben. Auf Papier aufgeklebt. Handschriftlicher Vermerk auf dem Registerblatt des Sammelbandes: "... von de Fer" **Ryh 2914 : 17 A**

4741 Ath ville forte des Pais Bas, dan' le comté de Hainaut, a 50 degrez 14 minutes de latitude, et 25 degrez, 4 minut: de longitude, situee sur la riviere du Tenre, ou Denre. – [Paris] : [N. de Fer], [um 1700]. – 1 Plan : Kupferdruck ; 19 x 28 cm
Titel und Erläuterungen unten links, Massstabsleiste unten Mitte. Auf Papier aufgeklebt. Handschriftlicher Vermerk auf dem Registerblatt des Sammelbandes: "... von de Fer" **Ryh 2914 : 17 B**

4742 Plan des attaques de Charleroy assiéé le 15 septembre 1693 par l'armée du roy commandée par Mr. le Maréchal Duc de Luxembourg : c. p. r. – A Paris : chez I. B. Nolin sur le quay de l'Horloge du Palais a l'enseigne de la place des Victoires, [1695]. – 1 Plan : Kupferdruck ; 25 x 34 cm. – (Le champ de Mars dans les Pays Bas en 1692)
Titel oben Mitte: "Charleroy". Titel und Legende oben links. Ursprungswerk: "Le champ de Mars dans les Pays Bas en 1692" von Jean-Baptiste Nolin (Paris, 1695). Auf Papier aufgeklebt
Ryh 2914 : 18 A

4743 Mons : c. p. r. – A Paris : chez I B Nolin sur le quay de l'Horloge du Palais proche la rue de Harlay a l enseigne de la place des Victoires, 1691. – 1 Plan : Kupferdruck ; 21 x 31 cm. – (Le champ de Mars dans les Pays Bas en 1692)
Nebenkarte oben rechts: "Plan du siege et des environs de Mons" (9 x 12 cm). Titel in der Bildmitte, Erläuterungen unten ("Mons capitale de Haynaut ..."). Ursprungswerk: "Le champ de Mars dans

les Pays Bas en 1692" von Jean-Baptiste Nolin (Paris, 1695). Auf Papier aufgeklebt
Ryh 2914 : 18 B

4744 Charleroy. – [Paris] : [J.-B. Nolin], [1695]. – 1 Plan : Kupferdruck ; 22 x 18 cm. – (Le champ de Mars dans les Pays Bas en 1692)

Titel oben Mitte, Erläuterungen unten. Legende oben rechts, Massstabsleiste unten links. Ursprungswerk: "Le champ de Mars dans les Pays Bas en 1692" von Jean-Baptiste Nolin (Paris, 1695). Auf Papier aufgeklebt
Ryh 2914 : 18 C

4745 Ath : c. p. r. – A Paris : chez I. B. Nolin, [1695]. – 1 Plan : Kupferdruck ; 21 x 22 cm. – (Le champ de Mars dans les Pays Bas en 1692)

Titel oben Mitte, Erläuterungen unten. Legende oben rechts, Massstabsleiste unten links. Ursprungswerk: "Le champ de Mars dans les Pays Bas en 1692" von Jean-Baptiste Nolin (Paris, 1695). Auf Papier aufgeklebt
Ryh 2914 : 18 D

4746 Namur : avec ses nouveaux ouvrages faits et projetés jusqu'à l'année 1693. – [Paris] : [N. de Fer], [um 1700]. – 1 Plan : Kupferdruck ; 21 x 27 cm

Titel, Erläuterungen und Massstabsleiste unten rechts. Auf Papier aufgeklebt. Handschriftlicher Vermerk auf dem Registerblatt des Sammelbandes: "... von de Fer"
Ryh 2914 : 19 A

4747 Namur : avec privil. du roy / De Fer ; H. van Loon sculp. – A Paris : chez l'auther dans l'isle du Palais sur le quay de l'Orloge a la sphere royale, 1693. – 1 Plan : Kupferdruck ; 21 x 27 cm

Erläuterungen unten links ("Namur capitale du comté du mesme nom ..."). Nordwesten oben. Auf Papier aufgeklebt

Ryh 2914 : 19 B

4748 Prosp. der Statt Lüzemburg. – [Frankfurt a. M.] : [Caspar Merian], [erstmal 1654]. – 1 Ansicht : Kupferdruck ; 13 x 36 cm. – (Topographia circvli Bvrgvndici)

Titel oben Mitte, Legende oben links. Ursprungswerk: "Topographia circvli Bvrgvndici" von Caspar Merian (Frankfurt a. M., erstmal 1654 erschienen). Auf Papier aufgeklebt
Ryh 2914 : 20 A

4749 Prosp. der Statt Namur. – [Frankfurt a. M.] : [Caspar Merian], [erstmal 1654]. – 1 Ansicht : Kupferdruck ; 13 x 36 cm. – (Topographia circvli Bvrgvndici)

Titel oben Mitte, Legende oben links. Ursprungswerk: "Topographia circvli Bvrgvndici" von Caspar Merian (Frankfurt a. M., erstmal 1654 erschienen). Auf Papier aufgeklebt
Ryh 2914 : 20 B

4750 Dinant, ville de l'evesché de Liege, située sur la Meuse, a 50 degrez, 20 minutes de latitude et 26 degr. 15 minut. de longitude. – [Paris] : [N. de Fer], [um 1700]. – 1 Plan : Kupferdruck ; 20 x 28 cm

Titel und Erläuterungen oben Mitte, Legende oben rechts, Massstabsleiste unten rechts. Osten oben. Auf Papier aufgeklebt. Handschriftlicher Vermerk auf dem Registerblatt des Sammelbandes: "... von de Fer"
Ryh 2914 : 21 A

4751 Dinant. – [Frankfurt a. M.] : [Matthäus Merian], [erstmal 1647]. – 1 Ansicht : Kupferdruck ; 20 x 32 cm. – (Topographia Westphaliae)

Ursprungswerk: "Topographia Westphaliae" von Matthäus Merian bzw. seinen Erben (Frankfurt a. M., erstmal 1647 erschienen). Auf Papier aufgeklebt
Ryh 2914 : 21 B

4752 Leodivm = Liege = Lutich. – [Frankfurt a. M.] : [Matthäus Merian], [erstmal 1647]. – 1 Ansicht : Kupferdruck ; 22 x 33 cm. – (Topographia Westphaliae) Ursprungswerk: "Topographia Westphaliae" von Matthäus Merian bzw. seinen Erben (Frankfurt a. M., erstmal 1647 erschienen). Auf Papier aufgeklebt
Ryh 2914 : 22 A

4753 Venlo. – [Frankfurt a. M.] : [Caspar Merian], [erstmal 1654]. – 1 Plan : Kupferdruck ; 17 x 25 cm. – (Topographia circvli Bvrgvndici)

Titel oben Mitte, Legende und Massstabsleiste oben links. Südosten oben. Ursprungswerk: "Topographia circvli Bvrgvndici" von Caspar Merian (Frankfurt a. M., erstmal 1654 erschienen). Auf Papier aufgeklebt
Ryh 2914 : 22 B

4754 Liege avec sa citadelle et ses retranchement comme elle est en 1693. – [Paris] : [J.-B. Nolin], [1695]. – 1 Plan : Kupferdruck ; 21 x 26 cm. – (Le champ de Mars dans les Pays Bas en 1692)

Titel oben rechts, Erläuterungen und Legende unten. Ursprungswerk: "Le champ de Mars dans les Pays Bas en 1692" von Jean-Baptiste Nolin (Paris, 1695). Auf Papier aufgeklebt

Ryh 2914 : 23 A

4755 Liege ville forte et considerable, capitale de l'evché et seigneurie de Liege, enclavée dans les Pais Bas et du cercle de Westphalie : située sur la Meuse, entre Mastric et Namur a 50. degrez 41. minutes de latitude et 27. degrez de longitude. – [Paris] : [N. de Fer], [um 1700]. – 1 Plan : Kupferdruck ; 18 x 25 cm

Titelkartusche unten links. Nordosten oben. Auf Papier aufgeklebt. Handschriftlicher Vermerk auf dem Registerblatt des Sammelbandes: "... von de Fer"
Ryh 2914 : 23 B

4756 Huy ville de la seigneurie de l'evché de Lyege : avec p. du roy. – A Paris : chez Nolin, [1695]. – 1 Plan : Kupferdruck ; 23 x 28 cm. – (Le champ de Mars dans les Pays Bas en 1692)

Titel, Erläuterungen und Massstabsleiste oben rechts, Legende oben links. Ursprungswerk: "Le champ de Mars dans les Pays Bas en 1692" von Jean-Baptiste Nolin (Paris, 1695). Auf Papier aufgeklebt
Ryh 2914 : 24 A

4757 Huy petite ville du pais de Liege, située sur la Meuse a 50 degrez 35 minutes de latitude et 26 degr. 24 min. de longit.: – [Paris] : [N. de Fer], [um 1700]. – 1 Plan : Kupferdruck ; 21 x 29 cm

Titel- und Erläuterungskartusche oben rechts. Südosten oben. Auf Papier aufgeklebt. Handschriftlicher Vermerk auf dem Registerblatt des Sammelbandes: "... von de Fer"
Ryh 2914 : 24 B

4758 Plan de la ville et fortifications de Huy prise p.r les estats gen le 25 d aoust 1703 / Jan van Call fecit. – Hage : Anna Beck excu., [ca. 1705]. – 1 Plan : Kupferdruck ; 25 x 34 cm

Titel und Legende (handschriftlich) oben links. Koloriert
Ryh 2914 : 25 A

4759 Huy, petite ville du pais de Liege, située sur la Meuse a 50. degrez 35. m. tes de latitude, et 26. degrez 42. m. tes de longitude. – A Paris : chez le Sr. de Fer dans l'isle du Palais a la sphere royale, 1695. – 1 Plan : Kupferdruck ; 15 x 28 cm

Titel- und Erläuterungskartusche oben rechts. Südosten oben
Ryh 2914 : 25 B

4760 Spa. – [Frankfurt a. M.] : [Matthäus Merian], [erstmal 1647]. – 1 Ansicht : Kupferdruck ; 20 x 38 cm. – (Topographia Westphaliae)

Bildliche Darstellungen unten links ("La fontaine Sauuenier") und unten rechts ("La fontaine Pouhon"). Titel oben Mitte, Legende unten. Ursprungswerk: "Topographia Westphaliae" von Matthäus Merian bzw. seinen Erben (Frankfurt a. M., erstmal 1647 erschienen). Auf Papier aufgeklebt
Ryh 2914 : 26 A

4761 Hvvm. = Hoÿ. – [Frankfurt a. M.] : [Matthäus Merian], [erstmal 1647]. – 1 Ansicht : Kupferdruck ; 19 x 37 cm. – (Topographia Westphaliae)

Titelkartusche oben Mitte, Wappen oben rechts. Ursprungswerk: "Topographia Westphaliae" von Matthäus Merian bzw. seinen Erben (Frankfurt a. M., erstmal 1647 erschienen). Auf Papier aufgeklebt
Ryh 2914 : 26 B

4762 Roermund. – [Frankfurt a. M.] : [Caspar Merian], [erstmal 1654]. – 1 Plan : Kupferdruck ; 17 x 26 cm. – (Topographia circvli Bvrgvndici)

Titel in der Bildmitte, Massstabsleiste unten rechts. Ursprungswerk: "Topographia circvli Bvrgvndici" von Caspar Merian (Frankfurt a. M., erstmal 1654 erschienen). Auf Papier aufgeklebt
Ryh 2914 : 27 A

4763 Limbvr̄g. – [Frankfurt a. M.] : [Caspar Merian], [erstmal 1654]. – 1 Plan : Kupferdruck ; 18 x 25 cm. – (Topographia circvli Bvrgvndici)

Titel oben Mitte, Massstabsleiste und Legende oben rechts, Wappen oben links. Ursprungswerk: "Topographia circvli Bvrgvndici" von Caspar Merian (Frankfurt a. M., erstmal 1654 erschienen). Auf Papier aufgeklebt
Ryh 2914 : 27 B

4764 Situatie van Limburgh : cum privelegio. – S. Hagâ : Anna Beeck excudit, [zwischen 1700 und 1710]. – 1 Vogelschauplan : Kupferdruck ; 24 x 33 cm

Titel- und Legendenkartusche unten rechts. Koloriert
Ryh 2914 : 28 A

4765 Plan der Stadt Antwerpen an der Schelde in oestreichischen Niederlanden / aus den besten und neuesten Carten zusammen getragen und in Kupfer gestochen durch Max: Grimm. – [Ca. 1:60000]. – A Augsbourg : se vende chez Jean Martin Will, [um 1785]. – 1 Karte : Kupferdruck ; 28 x 24 cm

Titel und Legende oben rechts. Koloriert
Ryh 2914 : 28 B

4766 Naerden, petite ville forte, du comté de Hollande, : situee sur le Zuyder-Zée a 52. degrez 25. minutes de latitude, et 26. degr. 20. min. de longit: a 5. lieues au sud est de la fameuse ville d'Amsterdam. – [Paris] : [N. de Fer?], [um 1700]. – 1 Plan : Kupferdruck ; 18 x 23 cm

Titel unten rechts, Massstabsleiste unten links
Ryh 2914 : 29

6.6.15 Flandern (Pläne und Ansichten) • Flanders (plans and views)

4767 [Pläne und Ansichten (Flandern).] Pläne und Prospekte : des départements de Flandre. – [Versch. Orte], ca. 1570–1780. – 32 Kt. (in Sammelband) ; 54 cm

Systematische Gliederung nach Ryhiner: Kap. 6 (Gallia), Sektion 6 (Gallia belgica propria generalis), Bd. 15
Ryh 2915

4768 Aelst = Alostvm, vrbs Flandriae imperatoriae firmissima. – [Köln] : [s.n.], [zwischen 1588 und 1617]. – 1 Vogelschauplan : Kupferdruck ; 32 x 42 cm. – (Civitates orbis terrarum ; Teil 4, 10)

Lateinischer Text ("Alostvm.") und Seitennummer ("I0") auf der Rückseite. Titel (niederl.) oben Mitte, Titelkartusche (lat.) unten links. Ursprungswerk: "Civitates orbis terrarum" von Georg Braun und Frans Hogenberg, vierter Teil (Lateinische Ausgabe. – Köln, erstmal 1588)
Ryh 2915 : 1

4769 Brvgæ, Flandricarvm vrbivm ornamenta. – [Köln] : [s.n.], [zwischen 1572 und 1624]. – 1 Vogelschauplan : Kupferdruck ; 32 x 47 cm. – (Civitates orbis terrarum ; Teil 1, 16)

Titelkartusche oben Mitte, Erläuterungen unten links. Lateinischer Text ("Brvgæ.") auf der Kartenrückseite. Seitennummer (Rückseite): "16". Ursprungswerk: "Civitates orbis terrarum" von Georg Braun und Frans Hogenberg, erster Teil (Lateinische Ausgabe. – Köln, erstmal 1572)
Ryh 2915 : 3

4770 Plan de la ville de Courtray, en Flandre : assiegée par les armes du roy tres chrestien Louis XIV. commandées par Monseig.r le Duc d'Orleans, rendüe à son obeissance le 30.e juin 1646 : auec priuil de Sa Maiesté / par le Sr. de Beaulieu ingenie. et geogra. ord.re du roy. – A Paris : [s.n.], [zwischen 1645 und 1680]. – 1 Plan : Kupferdruck ; 40 x 50 cm. – (Les glorieuses conquestes de Louis le Grand)

Nebenkarte unten links ("Carte du gouvernement de Courtray", ca. 1:120000, 10 x 15 cm). Titelkartusche oben rechts, Erläuterungen oben links und rechts. Ursprungswerk: "Les glorieuses conquestes de Louis le Grand roy de France et de Navarre" von S. de Pontault de Beaulieu (in versch. Aufl. erschienen. – Paris, zwischen 1650 und 1680)
Ryh 2915 : 5 A

4771 Plan de la citadelle de Courtray. – [Paris] : [s.n.], [zwischen 1645 und 1680]. – 1 Plan : Kupferdruck ; 14 x 9 cm. – (Les glorieuses conquestes de Louis le Grand)

Titel oben rechts, Massstabsleiste unten rechts. Ursprungswerk: "Les glorieuses conquestes de Louis le Grand roy de France et de Navarre" von S. de Pontault de Beaulieu (in versch. Aufl. erschienen. – Paris, zwischen 1650 und 1680)
Ryh 2915 : 5 B

4772 Dammvm, munitissimum Flandriae oppidum, vulgo Damme. – [Amsterdam] : [J. Covens und C. Mortier], [zwischen 1721 und 1778]. – 1 Vogelschauplan : Kupferdruck ; 42 x 52 cm

Titel oben rechts, Legende und Massstabsleiste unten links. Osten oben. Handschriftlicher Vermerk auf dem Registerblatt des Sammelbandes: "... von Covens"
Ryh 2915 : 7

4773 Dixmvda / Vedastvs dv Plovich geometra. – [Amsterdam] : [J. Covens und C. Mortier], [zwischen 1721 und 1778]. – 1 Vogelschauplan : Kupferdruck ; 28 x 48 cm, Bildgrösse 39 x 48 cm

Ansicht oben (11 x 48 cm), Widmung unten links ("Nobilitate, prvdentia et integritate clarissimis viris D.D. Coss. Rewardo, ... d. d. Vedastvs dv Plovich geometra"). Titel oben Mitte, Legende unten links, Massstabsleiste unten rechts, Wappen oben links und rechts. Westen oben. Handschriftlicher Vermerk auf der Rückseite: "... von Covens Mortier"
Ryh 2915 : 8

4774 Plan de la ville de Furnes en Flandre, : assiegée, et prise par les armées du roy, commandée par Monseigneur le Duc d'Anguin, le 7.e septembre 1646 : avec priuil du roy / par le Sr. de Beaulieu ingenieur, et geographe ordinaire du roy, et ayde de camp des armées de Sa Majesté. – A Paris : [s.n.], [zwischen 1645 und 1680]. – 1 Plan : Kupferdruck ; 40 x 50 cm. – (Les glorieuses conquestes de Louis le Grand)

Nebenkarten oben links ("Fvrnes fortiffie apres sa prise", Vogelschauplan, 17 x 14 cm) und unten rechts ("Carte du gouvernement de Furnes", ca. 1:100 000, 11 x 15 cm).
Titelkartusche oben rechts. Ursprungswerk: "Les glorieuses conquestes de Louis le Grand roy de France et de Navarre" von S. de Pontault de Beaulieu (in versch. Aufl. erschienen. – Paris, zwischen 1650 und 1680) **Ryh 2915 : 9**

4775 Plan de Furnes et des attaques de 1744 : la tranchée fut ouverte le 7. juillet la ville se rendit au roy le 10. – Se trouve à Paris : chez le Sr. le Rouge ing.r geographe du roy rue des Augustins, [ca. 1744]. – 1 Plan : Kupferdruck ; 31 x 39 cm

Plan unten rechts: "Suite de la fausse attaque". Titel oben rechts. Teilweise koloriert **Ryh 2915 : 10**

4776 Gandavvm, amplissima Flandiæ vrbs, : cum priuilegio. – [Köln] : [s.n.], [zwischen 1572 und 1624]. – 1 Vogelschauplan : Kupferdruck ; 32 x 47 cm. – (Civitates orbis terrarum ; Teil 1, 15)

Titelkartusche mit Erläuterungen oben links, Legende unten links, Wappen oben Mitte und rechts. Lateinischer Text ("Gandavvm.") auf der Kartentrückseite. Seitennummer (Rückseite): "15".
Ursprungswerk: "Civitates orbis terrarum" von Georg Braun und Frans Hogenberg, erster Teil (Lateinische Ausgabe. – Köln, erstmals 1572) **Ryh 2915 : 11**

4777 Plan du siege et des attaques de la ville et cittadelle de Gand : assiegée par l'armée des alliez le 25 decembre 1708. sous la conduite du Prince et Duc de Marlboroug etc. et rendue le 29 du même mois et an / [Stecher:] P. V. C. [i.e. Pieter van Call]. – A la Haye : chez Pierre Husson, 1709. – 1 Plan : Kupferdruck ; 45 x 54 cm

Westen oben. Koloriert **Ryh 2915 : 12**

4778 Plan de la ville et citadelle de Gand qui fut assiegee par les haut alliez le 18 decembre 1708, ou l'on ouvrit la tranchee au trois attaques le 24. et qui capitula la nuit du 30. au 31. du même mois. – A Amsterdam : chez Covens et Mortier, [zwischen 1721 und 1778]. – 1 Plan : Kupferdruck ; 46 x 58 cm

Titel und Wappen oben links, Legenden oben rechts und unten **Ryh 2915 : 13**

4779 Plan de la ville de Gand / par et chez le Sr. le Rouge. – A Paris : chez le Sr. le Rouge rüe des grands Augustins, 1745. – 1 Plan : Kupferdruck ; 31 x 47 cm

Westen oben. Auf Papier aufgeklebt **Ryh 2915 : 14**

4780 Nouveau et exact dessein de la ville de Gent / par Jean Michel Probst graveur. – A Augsburg : [s.n.], l'an 1780. – 1 Plan : Kupferdruck ; 38 x 55 cm, Bildgröße 51 x 55 cm

Stadtansicht unten ("Gent", 13 x 55 cm). Koloriert **Ryh 2915 : 15**

4781 Sassa Gandensis obsessa et expvgnata : ab ill.mo principe Friderico Henrico principe arausionensium, comite Nassaviæ, etc. : auspiciis D. D. ordinum belgii confœderati / obserué sur le lieu par N. Renaut Sedannois, mathematicien. – [S.l.] : [s.n.], anno 1644. – 1 Plan : Kupferdruck ; 43 x 55 cm

Legenden links und rechts. Titelkartusche oben links, Wappenkartusche oben rechts, Massstabskartusche unten links **Ryh 2915 : 17**

4782 T'Plan van Hulst met zijn onderhorige forte mitsgaders. de attaque der France gedaan : met privilege / Anna Beek ; Jan van Call fec. – [S.l.] : [Anna Beeck], [zwischen 1700 und 1710]. – 1 Plan : Kupferdruck ; 37 x 46 cm

Titelkartusche oben rechts, Legende unten rechts. Süden oben. Koloriert. Auf Papier aufgeklebt **Ryh 2915 : 18**

4783 Plan du fort de la Kenoke. – A Paris : chez le Sr. Le Rouge ingenieur geographe du roi rue des Augustins vis-a-vis le panier Fleury, [zwischen 1740 und 1780]. – 1 Plan : Kupferdruck ; 31 x 46 cm

Titel und Massstabsleiste unten rechts. Westen oben. Auf Papier aufgeklebt **Ryh 2915 : 19**

4784 Plan de la ville de Menin en Flandre : assiegée par l'armée du roy tres chrétien Louis xuy. [XIV] com[m]andée par les mar.aux de Gassion et de Rantzau sous les ordres de S. A. R. Monseig.r le Duc d'Orleans generalissime des armées de Sa Ma.té le 29 sept.bre rendue a l'obeis. du roy le dud. mois 1645 : avec priuil / par le Sr. de Beaulieu inge. ord.re de Sa Ma.té. – A Paris : [s.n.], [zwischen 1645 und 1680]. – 1 Plan : Kupferdruck ; 41 x 50 cm. – (Les glorieuses conquestes de Louis le Grand)

Nebenkarte unten rechts ("Carte du gouvernement de Menin", ca. 1:140 000, 11 x 15 cm). Titelkartusche und Legende oben links.
Ursprungswerk: "Les glorieuses conquestes de Louis le Grand roy de France et de Navarre" von S. de Pontault de Beaulieu (in versch. Aufl. erschienen. – Paris, zwischen 1650 und 1680) **Ryh 2915 : 20**

4785 Menen, wegens haar sterkte en gelegenheid, genaamd de sleutel van Vrankryk = Menin, qui on nomme la clef de France, a cause de sa force et de sa situation : belegerd door de generaal Salish voor de geallieerde aug: 1706 : m. privil. – Uitgegeven tot Amsterdam : door C: Allard, [ca. 1706]. – 1 Plan : Kupferdruck ; 27 x 41 cm

Titel und Erläuterungen oben links, Massstabsleiste unten links **Ryh 2915 : 21**

4786 Plan de Menin : avec privilege du roy pour dix ans. – A Paris : chez le Sr. Baillieu geographe au bout du pont au change vis a vis l'orloge du pal. au Neptune françois, 1708. – 1 Plan : Kupferdruck ; 38 x 50 cm

Titel oben rechts. Nordosten oben **Ryh 2915 : 22**

4787 Plan des attaques de Menin. – A Paris : chez le Sr. le Rouge ing.r geographe du roy rüe des grands Augustins, 1744. – 1 Plan : Kupferdruck ; 31 x 41 cm

Titel oben links, Legende links. Nordosten oben. Teilweise koloriert. Auf Papier aufgeklebt **Ryh 2915 : 24**

4788 Plan du combat donné entre l'armée du roy tres chrestien Louïs xuy. [=XIV] commandée par le mar.al de Rantzau, et celle d'Espagne sous le marquis de Caracene entre les villes de Diximud et de Nieuport, le 5. aoust 1647 : avec priuil / par le Sr. de Beaulieu ingenieur et geogr. ord. du roy. – A Paris : [s.n.], [zwischen 1647 und 1680]. – 1 Plan : Kupferdruck ; 41 x 50 cm. – (Les glorieuses conquestes de Louis le Grand) Nebenkarte unten rechts ("Carte du gouvernement de Nieuport", ca. 1:110 000, 11 x 15 cm). Titeltartusche oben links. Ursprungswerk: "Les glorieuses conquestes de Louis le Grand roy de France et de Navarre" von S. de Pontault de Beaulieu (in versch. Aufl. erschienen. – Paris, zwischen 1650 und 1680) **Ryh 2915 : 25**

4789 Ostenda. – [Köln] : [s.n.], [1617 oder 1618]. – 1 Vogelschauplan : Kupferdruck ; 34 x 45 cm. – (Civitates orbis terrarum ; Teil 6, 11) Titeltartusche oben rechts, Wappen oben links. Lateinischer Text ("Ostenda.") und Seitennummer ("11") auf der Rückseite. Ursprungswerk: "Civitates orbis terrarum" von Georg Braun und Frans Hogenberg, sechster Teil (Lateinische Ausgabe. – Köln, erstmals 1617) **Ryh 2915 : 27**

4790 Plan d'Ostende [et] du fort Philippe. – A Paris : chés le Sr. le Rouge ingénieur géographe du roy rue des gr.ds Augustins vis-à-vis le panier fleury, [zwischen 1740 und 1780]. – 1 Plan : Kupferdruck ; 32 x 48 cm Titel- und Massstabskartusche unten Mitte. Koloriert. Auf Papier aufgeklebt **Ryh 2915 : 28**

4791 Novissima ichnographica delineatio munitissimæ urbis et celeberrimi emporii Ostendæ, in comitatu Flandriæ austriacæ sitæ, / cura et coelo Matthæi Seutteri sac. cæs. majest. geogr. – Aug. Vind. [Augsburg] : [Matthäus Seutter], [zwischen 1730 und 1740]. – 1 Plan : Kupferdruck ; 34 x 56 cm, Bildgröße 49 x 56 cm Ansicht unten Mitte ("Ostende", 11 x 32 cm), bildliche Darstellungen unten links und rechts. Koloriert **Ryh 2915 : 31**

4792 Plan d'Oudenarde place forte du comté de Flandre : située sur la riviere d'Escaut a sept lieux de Tournay : avec privil. du roy pour dix ans. – A Paris : chez le Sieur Baillieu geographe au bout du pont au change vis a vis l'orloge du palais au Neptune françois, 1708. – 1 Plan : Kupferdruck ; 27 x 37 cm Titel oben rechts **Ryh 2915 : 33**

4793 Attaques et plan d'Oudenarde., – A Paris : chés le Sr. Le Rouge géographe du roy rue des Augustins vis à vis le panier Fleuri, 1745. – 1 Plan : Kupferdruck ; 28 x 48 cm Koloriert. Auf Papier aufgeklebt **Ryh 2915 : 34**

4794 Slvys = Slvsa, tevtonicæ Flandriæ opp. admodvm elegans. – [Köln] : [s.n.], [zwischen 1581 und 1621]. – 1 Vogelschauplan : Kupferdruck ; 30 x 41 cm. – (Civitates orbis terrarum ; Teil 3, 21) Titel oben Mitte, lateinische Titeltartusche unten rechts. Lateinischer Text ("Slvsa.") und Seitennummer ("21") auf der Rückseite. Ursprungswerk: "Civitates orbis terrarum" von Georg Braun und Frans Hogenberg, dritter Teil (Lateinische Ausgabe. – Köln, erstmals 1581) **Ryh 2915 : 37**

4795 Platte grond van de stadt Sluys = Plan de la ville de L'Ecluse en Flandre / F. de Bakker delin: et sculp:.. – T'Amsterdam : by Còvens et Mortier, 1748. – 1 Plan : Kupferdruck ; 40 x 50 cm **Ryh 2915 : 38**

4796 Hypra flandriarvm civitas mvnitissima. – [Köln] : [s.n.], [zwischen 1575 und 1612]. – 1 Vogelschauplan : Kupferdruck ; 34 x 33 cm. – (Civitates orbis terrarum ; Teil 2, 22) Lateinischer Text ("Hypra.") und Seitennummer ("22") auf der Rückseite. Ursprungswerk: "Civitates orbis terrarum" von Georg Braun und Frans Hogenberg, zweiter Teil (Lateinische Ausgabe. – Köln, erstmals 1575) **Ryh 2915 : 39**

4797 Plan de la ville d'Ypre en Flandre : assiegée le 13.e may, par l'armée du roy, commandée par Monseigneur le prince de Condé, et rendüe a l'obeissance de Sa Majesté, le 29.e dudit mois 1648 : avec priuilege de Sa Majesté / par le Sr. de Beaulieu, ingenieur, et geographe ord.re du roy ; N. Cochin scul. – A Paris : [s.n.], [zwischen 1648 und 1680]. – 1 Plan : Kupferdruck ; 41 x 50 cm. – (Les glorieuses conquestes de Louis le Grand) Nebenkarten unten links ("Carte du gouvernement d'Ypre", ca. 1:100 000, 11 x 15 cm) und oben rechts ("Le sas de Bousingue", Ansicht, 9 x 13 cm). Titeltartusche oben links, Legenden oben links und rechts. Ursprungswerk: "Les glorieuses conquestes de Louis le Grand roy de France et de Navarre" von S. de Pontault de Beaulieu (in versch. Aufl. erschienen. – Paris, zwischen 1650 und 1680) **Ryh 2915 : 40**

4798 Plan de la ville d'Ipres : avec privil. du roy pour dix ans. – A Paris : chez le Sieur Baillieu geographe au bout du pont au change vis a vis l'orloge du palais au Neptune françois, 1708. – 1 Plan : Kupferdruck ; 39 x 49 cm Titel oben links, Massstabsleiste unten links **Ryh 2915 : 41**

4799 Wacqven. – Amstelodami [Amsterdam] : F. de Wit excudit, [zwischen 1659 und 1688]. – 1 Ansicht : Kupferdruck ; 36 x 45 cm Titel oben Mitte, Wappen oben links, Legende unten **Ryh 2915 : 44**

6.6.16 Brabant, Namur (Pläne und Ansichten) • Brabant, Namur (plans and views)

4800 [Pläne und Ansichten (Belgien).] Pläne und Prospekte : des départements du Brabant, du département de Jemappes, département de Sambre-et-Meuse. – [Versch. Orte], ca. 1570–1782. – 38 Kt. (in Sammelband) ; 54 cm Systematische Gliederung nach Ryhiner: Kap. 6 (Gallia), Sektion 6 (Gallia belgica propria generalis), Bd. 16 **Ryh 2916**

4801 Anverpia. – [Köln] : [s.n.], [zwischen 1572 und 1624]. – 1 Vogelschauplan : Kupferdruck ; 33 x 47 cm. – (Civitates orbis terrarum ; Teil 1, 17) Titel oben links, Erläuterungen unten rechts, Wappen oben links und rechts. Lateinischer Text ("Anverpia.") auf der Kartenrückseite. Seitennummer (Rückseite): "17". Ursprungswerk: "Civitates orbis terrarum" von Georg Braun und Frans Hogenberg, erster Teil (Lateinische Ausgabe. – Köln, erstmals 1572) **Ryh 2916 : 1**

4802 Antverpia / depingebat Georgi. Hoefnag. – [Köln] : [s.n.], [1598]. – 1 Vogelschauplan auf 2 Blättern :

Kupferdruck ; 46 x 78 cm. – (Civitates orbis terrarum ; Teil 5, 27)

Wappen oben links und rechts, Erläuterungen und Widmungen unten links und rechts. Ursprungswerk: "Civitates orbis terrarum" von Georg Braun und Frans Hogenberg, fünfter Teil (Lateinische Ausgabe. – Köln, 1598). Auf Papier aufgeklebt **Ryh 2916 : 2**

4803 Ichnographia Antverpiæ. – [Nürnberg?] : [s.n.], [um 1720]. – 1 Plan : Kupferdruck ; 32 x 41 cm

Nebenkarte oben rechts ("Antverpiensis S. Rom. Imp. marchionatvs", 8 x 10 cm). Titel, Erläuterungen, Massstabsleiste ("Toise") und Legende unten links. Osten oben. Wahrscheinliches Ursprungswerk: Ausgabe (lat. oder dt.) des "Bequemen Schul- und Reisen-Atlas" von Johann D. Köhler (Nürnberg, um 1720)

Ryh 2916 : 4

4804 Plan de la ville et citadelle d'Anvers : renom[m]ée pour son ports com[m]erce, et edifices la citadelle et des plus fortes au monde, / gravé en taille douce par Matthieu Seutter geogr. imperial. – A Augsburg : [Matthäus Seutter], [zwischen 1730 und 1740]. – 1 Plan :

Kupferdruck ; 39 x 57 cm, Bildgröße 50 x 57 cm

Ansicht unten ("Anvers", 11 x 57 cm). Titeltartusche oben rechts, Erläuterungen oben links. Osten oben. Koloriert **Ryh 2916 : 5**

4805 Ichnographia Antverpiæ. – [Nürnberg] : [Christoph Weigel], [um 1720]. – 1 Plan : Kupferdruck ; 32 x 41 cm

Nebenkarte oben rechts ("Antverpiensis S. Rom. Imp. marchionatvs", 8 x 10 cm). Titel, Erläuterungen, Massstabsleiste ("Toise") und Legende unten links. Osten oben. Wahrscheinliches Ursprungswerk: Ausgabe (lat. oder dt.) des "Bequemen Schul- und Reisen-Atlas" von Johann D. Köhler (Nürnberg : C. Weigel, um 1720). Koloriert. Handschriftlicher Vermerk auf dem Registerblatt des Sammelbandes: "... von Weigel" **Ryh 2916 : 10**

4806 Brvxella, : vrbs aulicorum frequentia, fontium copia, magnificentia principalis aulæ, ... : cum priuilegio. – [Köln] : [s.n.], [zwischen 1572 und 1624]. –

1 Vogelschauplan : Kupferdruck ; 32 x 47 cm. – (Civitates orbis terrarum ; Teil 1, 14)

Titel und Erläuterungen unten rechts, Wappen oben links und rechts, Legende Mitte links. Lateinischer Text ("Brvxella.") auf der Kartenrückseite. Seitennummer (Rückseite): "I4". Ursprungswerk: "Civitates orbis terrarum" von Georg Braun und Frans Hogenberg, erster Teil (Lateinische Ausgabe. – Köln, erstmals 1572)

Ryh 2916 : 11

4807 Brvxella. – Amstelodami [Amsterdam] : apud F. de Wit, [zwischen 1659 und 1688]. – 1 Vogelschauplan :

Kupferdruck ; 42 x 55 cm

Titeltartusche oben links, Legende unten links und rechts

Ryh 2916 : 12

4808 Plan de la ville de Bruxelles : ville noble au duché de Brabant, le sejour des princes et les delices des Pays-Bas / H. Harreyn le jeune fec. – A Bruxelles : chez Eugene Henry Fricx imprimeur du roy ruë de la Magdeleine, 1711. – 1 Plan : Kupferdruck ; 49 x 60 cm

Osten oben

Ryh 2916 : 13

4809 Bruxeliæ belgii cathol. ornamentum et ducatus Brabantiae metropolis : cum gratia et privil. S. R. I. vicariat[us] in partib[us], Rheni Sveviae et juris Franconici / accuratissima æri incisa à Matthæo Seuttero,

s. cæs et reg. cath. mayest. geogr. – Aug. Vind.

[Augsburg] : [Matthæus Seutter], [zwischen 1740 und 1760]. – 1 Plan : Kupferdruck ; 36 x 56 cm, Bildgröße:

48 x 56 cm

Stadtansicht unten ("Brüssel", 12 x 56 cm). Erläuterungskartusche oben rechts, Titeltartusche unten rechts. Koloriert. Auf Papier aufgeklebt

Ryh 2916 : 14

4810 Plan de la ville de Brusselle : ville noble au duché de Brabant, et les delices des Pays-Bas / F. de Bakker schulp. – A Amsterdam : chez Covens et Mortier,

[zwischen 1721 und 1778]. – 1 Plan : Kupferdruck ; 50 x 58 cm

Titel oben rechts, Legende oben rechts und unten links. Osten oben

Ryh 2916 : 15

4811 Plan de la ville de Bruxelles : a. p. d. r. – A Paris : chez le Sr. le Rouge ing.r geographe ruë des grands Augustins, 1745. – 1 Plan : Kupferdruck ; 51 x 60 cm

Osten oben

Ryh 2916 : 17

4812 Plan routier de la ville de Bruxelles. – London : printed for R. Sayer opposite fetter lane fleet street,

1782. – 1 Plan : Kupferdruck ; 51 x 74 cm **Ryh 2916 : 18**

4813 Lier = Lira, : elegans et amoerum Brabantiae opp: adeo, vt multorum huius tractus nobilium in ocio degentium, a curis [et] turba, iucundissimus fit recessus. – [Köln] : [s.n.], [zwischen 1588 und 1617]. –

1 Vogelschauplan : Kupferdruck ; 31 x 39 cm. – (Civitates orbis terrarum ; Teil 4, 11)

Lateinischer Text ("Lyra.") und Seitennummer ("II") auf der Rückseite. Titel (niederl.) oben Mitte, Titeltartusche (lat.) unten links. Wappen oben links und rechts. Ursprungswerk: "Civitates orbis terrarum" von Georg Braun und Frans Hogenberg, vierter Teil (Lateinische Ausgabe. – Köln, erstmals 1588) **Ryh 2916 : 20**

4814 Loeven = Lovanium, : Brabantiarum vrbiū caput, vnica Musarum ac præstantissimarum artium sedes, optatissimumque domicilium. – [Köln] : [s.n.], [zwischen 1581 und 1621]. – 1 Vogelschauplan : Kupferdruck ; 34 x 49 cm. – (Civitates orbis terrarum ; Teil 3, 11)

Niederländischer Titel oben Mitte, Kartusche mit lateinischem Titel unten links. Wappen oben links und rechts. Lateinischer Text ("Lovanium.") und Seitennummer ("II") auf der Rückseite.

Ursprungswerk: "Civitates orbis terrarum" von Georg Braun und Frans Hogenberg, dritter Teil (Lateinische Ausgabe. – Köln, erstmals 1581)

Ryh 2916 : 22

4815 Mechelen = Nitidissimæ civitatis Mechlineensis, in medivllio Brabantiae sitæ, exactis: delineatio. – [Köln] :

[s.n.], [zwischen 1581 und 1621]. – 1 Vogelschauplan : Kupferdruck ; 34 x 46 cm. – (Civitates orbis terrarum ;

Teil 3, 12)

Niederländischer Titel oben Mitte, Kartusche mit lateinischem Titel unten rechts. Wappen oben links und rechts. Lateinischer Text ("Machlinia.") und Seitennummer ("I2") auf der Rückseite.

Ursprungswerk: "Civitates orbis terrarum" von Georg Braun und Frans Hogenberg, dritter Teil (Lateinische Ausgabe. – Köln, erstmals 1581)

Ryh 2916 : 24

4816 Malines a 4. lieues de Bruxelles. – A Paris : chés le Sr. le Rouge rue des grands Augustins, [zwischen 1740 und 1780]. – 1 Plan : Kupferdruck ; 31 x 47 cm
Titel und Massstabsleiste oben links. Auf Papier aufgeklebt

Ryh 2916 : 25

4817 Tienen = Tiena, : Brabantiae opp: ad amnem Geta, vnde casei, qui inde nomen habent, magnus prouentus, estque hîc templum S. Germani, canonicorum collegio ornatum. – [Köln] : [s.n.], [zwischen 1581 und 1621]. – 1 Vogelschauplan : Kupferdruck ; 33 x 41 cm. – (Civitates orbis terrarum ; Teil 3, 13)

Niederländischer Titel oben Mitte, Titeltartusche (lateinisch) unten rechts. Wappen oben links und rechts. Lateinischer Text ("Thenae.") und Seitennummer ("13") auf der Rückseite. Ursprungswerk: "Civitates orbis terrarum" von Georg Braun und Frans Hogenberg, dritter Teil (Lateinische Ausgabe. – Köln, erstmals 1581)

Ryh 2916 : 27

4818 Thienen. – [Amsterdam] : F. de Wit excudit, [zwischen 1659 und 1688]. – 1 Vogelschauplan : Kupferdruck ; 42 x 49 cm

Titeltartusche unten rechts, Wappen oben links und rechts

Ryh 2916 : 28

4819 Plan d'Ath : avec les attaques et le blocus des allies du deux d'octobre 1706. – A Paris : par et chez le Sr. Le Rouge ingenieur geog. du roy rue des g.ds Augustins vis-a-vis le panier Fleury, 1745. – 1 Plan : Kupferdruck ; 31 x 46 cm

Teilweise koloriert. Auf Papier aufgeklebt

Ryh 2916 : 31

4820 Plan de Charleroy. – A Bruxelles : chez Eugene Henry Fricx rue de la Madelaine, 1709. – 1 Plan : Kupferdruck ; 36 x 49 cm

Ryh 2916 : 33

4821 Plan de Charleroy. – [Paris] : [G. L. Le Rouge], [zwischen 1740 und 1780]. – 1 Plan : Kupferdruck ; 31 x 47 cm

Titel, Legende und Massstabsleiste oben links. Koloriert. Auf Papier aufgeklebt. Handschriftlicher Vermerk auf dem Registerblatt des sammelbandes: "... von Le Rouge"

Ryh 2916 : 34

4822 Mons = Mons, : Hannoniae vrbs potens [et] ampla, a Carolo Magno metropolitano muneze et caesareis priuilegijs donata, Trulla flu. alluitur, propugnaculis, et natura loci, munitissima, gens humana [et] opulenta, saginariae negotiationi dedita. – [Köln] : [s.n.], [zwischen 1581 und 1621]. – 1 Vogelschauplan : Kupferdruck ; 35 x 47 cm. – (Civitates orbis terrarum ; Teil 3, 24)

Niederländischer Titel oben Mitte, Titeltartusche (lateinisch) unten rechts. Wappen oben links und rechts. Lateinischer Text ("Montes.") und Seitennummer ("24") auf der Rückseite. Ursprungswerk: "Civitates orbis terrarum" von Georg Braun und Frans Hogenberg, dritter Teil (Lateinische Ausgabe. – Köln, erstmals 1581)

Ryh 2916 : 37

4823 Plan de Mons ville forte capitale du comté d'Hainaut : avec privil. du roy pour dix ans. – A Paris : chez le Sr. Baillieu geographe au bout du pont au change vis avis lorloge du palais au Neptune francois, 1708. – 1 Plan : Kupferdruck ; 37 x 49 cm

Titel oben rechts

Ryh 2916 : 38

4824 Plan du siege de Mons / J. Harrewyn f. –

A Bruxelles : chez Eugene Henry Fricx imprimeur du roy rue de la Magdeleine, 1710. – 1 Plan : Kupferdruck ; 53 x 49 cm

Legende links, Titeltartusche mit Erläuterungen unten rechts. Auf Papier aufgeklebt

Ryh 2916 : 39

4825 Plan de Mons et des environs / par, et chez le Sr. le Rouge, ingénieur géographe du roy. – A Paris : par et chez le Sr. le Rouge ingénieur géographe du roy rue des Augustins vis-à-vis le panier fleury, 1744. – 1 Plan : Kupferdruck ; 57 x 48 cm

Ryh 2916 : 40

4826 Tornacvm. – [Köln] : [s.n.], [zwischen 1588 und 1617]. – 1 Vogelschauplan : Kupferdruck ; 37 x 44 cm. – (Civitates orbis terrarum ; Teil 4, 9)

Lateinischer Text ("Tornacvm.") und Seitennummer ("9") auf der Rückseite. Titel oben Mitte, Wappen oben links und rechts (2), Legende unten links. Ursprungswerk: "Civitates orbis terrarum" von Georg Braun und Frans Hogenberg, vierter Teil (Lateinische Ausgabe. – Köln, erstmals 1588)

Ryh 2916 : 43

4827 Plan de la ville et citadelle de Tournay : investie par les allies le 29 juin 1709 dont la trenchée ayant esté ouverte la nuit du 7 a 8 de juillet, on toucha la chamade pour la ville le 28. du même mois / Harrewyn f. –

A Bruxelles : chez Eugene Henry Fricx rue de la Magdeleine, 1709. – 1 Plan : Kupferdruck ; 30 x 33 cm

Nordosten oben

Ryh 2916 : 44

4828 La ville et citadelle de Tournay : avec toutes leurs fortifications, galeries des mines, lignes de circumvalation, aproches, bateries [etc.], comme elle sont à present pendant le siege formé par l'armée des Hauts Alliez, sous la conduite de Mr. le comte de Lottum, Mr. Baron de Fagel, et Mr. Schulenburg, le 7 iuillet 1709 : avec privilege / dessigne par un fameux ingenieur. –

A Amsterdam : chez G. Valk, 1709 [?]. – 1 Plan :

Kupferdruck ; 45 x 51 cm

Teilweise koloriert

Ryh 2916 : 45

4829 Plan de la ville et citadelle de Tournay : investie par les allies le 29 juin 1709 ... / sur la copie de Bruxelles chez E. H. Fricx nouvellement corrigée. – Se vend à Amsterdam : chez Covens et Mortier, [zwischen 1721 und 1778]. – 1 Plan : Kupferdruck ; 29 x 32 cm

Titeltartusche oben rechts, Massstabskartusche unten links,

Legende unten rechts. Nordosten oben

Ryh 2916 : 46

4830 Plan de Tournay, ville episcopale située sur l'Escaut. – A Paris : chez le Sr. le Rouge ing.r géographe du roy rue des Augustins, 1745. – 1 Plan : Kupferdruck ; 49 x 57 cm

Nordosten oben. Teilweise koloriert

Ryh 2916 : 47

4831 Plan von der berühmten Stadt und Citadelle Dornick : so endlich nach tapffern Widerstand der Hohen Alliirten a.o 1745. von denen Franzosen belagert und eingenommen worden. – [Nürnberg] : excud: Christoph Weigeli vidua, 1745 [?]. – 1 Plan : Kupferdruck ; 30 x 36 cm

Titelkartusche oben rechts, Legende unten rechts. Koloriert
Ryh 2916 : 48

4832 Namvr = Namvrcvm, elegantissima ad Mosae flvme[n] civitas. – [Köln] : [s.n.], [zwischen 1581 und 1621]. – 1 Vogelschauplan : Kupferdruck ; 35 x 44 cm. – (Civitates orbis terrarum ; Teil 3, 32)

Titelkartusche (lat.) unten rechts, franz. Titel oben Mitte. Lateinischer Text ("Namvrcvm.") und Seitennummer ("32") auf der Rückseite. Ursprungswerk: "Civitates orbis terrarum" von Georg Braun und Frans Hogenberg, dritter Teil (Lateinische Ausgabe. – Köln, erstmals 1581)
Ryh 2916 : 51

4833 Namvrcvm. – [Köln] : [s.n.], anno à C. nato 1575. – 1 Ansicht : Kupferdruck ; 36 x 50 cm. – (Civitates orbis terrarum ; Teil 2, 20)

Titel und Wappen oben Mitte, Erläuterungen unten links. Lateinischer Text ("Namvrcvm.") und Seitennummer ("20") auf der Rückseite. Ursprungswerk: "Civitates orbis terrarum" von Georg Braun und Frans Hogenberg, zweiter Teil (Lateinische Ausgabe. – Köln, erstmals 1575)
Ryh 2916 : 52

4834 Plan de la ville ouvrages et chateau de Namur : avec toutes les attaques, qui ont été faites, pendant le siege de cette importante place, ou le roy a commandé en personne et dont il s'est rendue maître, apres trente iours de tranchée ouverte depuis le 29.e may ius qu'au 30.e iuin 1692. : dedie et presente a Monseigneur le Dauphin / par son tres humble et tres obeissant servit. et geographe de Fer. – [Paris] : [Nicolas de Fer], [um 1700]. – 1 Plan : Kupferdruck ; 36 x 52 cm

Titelkartusche oben rechts
Ryh 2916 : 53

4835 Plan de la ville est citadelle de Namur avec le court de la Meuse / P. Willom[m]et. – [S.I.] : [s.n.], [zwischen 1680 und 1710]. – 1 Plan : mehrfarbiges Manuskript, 40 x 58 cm

Titel-, Massstabs- und Legendenkartusche unten links. Nordwesten oben
Ryh 2916 : 54

4836 Plan de la ville et chasteau de Namur / gravé par ordre du roy. – A Paris : chez le Sr. Jaillot geographe du roy joignant les grands Augustins aux 2. globes, [nach 1695]. – 1 Plan : Kupferdruck ; 45 x 60 cm

Titel, Legenden und Massstabsleiste oben rechts
Ryh 2916 : 55

4837 Plan du siège de la ville et du château de Namur / F. de Bakker del. et sculp. – A Amsterdam : chez Covens et Mortier, 1746. – 1 Plan : Kupferdruck ; 46 x 57 cm

Legende oben rechts und unten links
Ryh 2916 : 56

4838 Philippeville. Chimay. Mariebovrg. Walcovrt. – [Köln] : [s.n.], [zwischen 1581 und 1621]. – 4 Vogelschaupläne auf 1 Blatt : Kupferdruck ; zus. 34 x 45 cm. – (Civitates orbis terrarum ; Teil 3, 27)

Jeweils mit lateinischer Titelvariante in Kartusche, französischer Titel jeweils oben Mitte. Oben links: "Philippeville" (18 x 22 cm, lat. Titel unten rechts), unten links: "Chimay" (14 x 22 cm, lat. Titel unten rechts), oben rechts: "Mariebovrg" (18 x 21 cm, lat. Titel oben links), unten rechts: "Walcovrt" (14 x 21 cm, lat. Titel unten rechts). Lateinischer Text ("Philippopolis.", "Mariebovrgvm.", "Cimacvm.", "Vallecvria.") und Seitennummer ("27") auf der Rückseite. Ursprungswerk: "Civitates orbis terrarum" von Georg Braun und

Frans Hogenberg, dritter Teil (Lateinische Ausgabe. – Köln, erstmals 1581)
Ryh 2916 : 59

6.6.17 Luxemburg, Lüttich, Limburg (Pläne und Ansichten) • Luxembourg, Liège, Limburg (plans and views)

4839 [Pläne und Ansichten (Belgien).] Pläne und Prospekte : du département des Forest, du département de l'Ourthe, du département de la Meuse inférieure. – [Versch. Orte], ca. 1572–1781. – 32 Kt. (in Sammelband) ; 54 cm

Systematische Gliederung nach Ryhiner: Kap. 6 (Gallia), Sektion 6 (Gallia belgica propria generalis), Bd. 17
Ryh 2917

4840 Lvxembovrg = Lvtzenbvrgvm, : ducatus eiusdem nominis, vetus et primaria vrbs. – [Köln] : [s.n.], [zwischen 1581 und 1621]. – 1 Vogelschauplan : Kupferdruck ; 35 x 42 cm. – (Civitates orbis terrarum ; Teil 3, 16)

Wappen oben links und rechts, französischer Titel oben Mitte. Titelkartusche (lat.) und Erläuterungen unten rechts. Lateinischer Text ("Lvtzenbvrgvm") und Seitennummer ("16") auf der Rückseite. Ursprungswerk: "Civitates orbis terrarum" von Georg Braun und Frans Hogenberg, dritter Teil (Lateinische Ausgabe. – Köln, erstmals 1581)
Ryh 2917 : 1

4841 Lvcenbvrgvm vrbs eiusdem nominis ducatus primaria, et tribunal supremum, montoso et inæquali situ spectabilis. – [Köln] : [s.n.], [1598]. – 1 Ansicht : Kupferdruck ; 21 x 32 cm, Bildgrösse 36 x 46 cm. – (Civitates orbis terrarum ; Teil 5, 23)

Ansicht unten links: "Ill[u]strissimi et generosissimi Domini D. Petri Ernesti Mansfeldie comitis ad Lucenburgum ..." (19 x 30 cm). Bildliche Darstellung rechts: "Nobiliss. venerandæ vetus tatis quadratu[m] monumentum in villa Egle ..." (36 x 16 cm). Lateinischer Text auf der Kartenrückseite ("Lvxembvrgvm."). Ursprungswerk: "Civitates orbis terrarum" von Georg Braun und Frans Hogenberg, fünfter Teil (Lateinische Ausgabe. – Köln, 1598). Handschriftliche Numerierung (Rückseite): "23"
Ryh 2917 : 2

4842 Plan de Luxembourg : assiegée par l'ordre du roy sous le commandem.t du mareschal de Crequi la tranchée ouverte le 8.e may 1684. / Manuelle Mariot faitit. – [S.I.] : [s.n.], [nach 1684]. – 1 Plan : Kupferdruck ; 29 x 43 cm

Titel-, Massstabs- und Legendenkartusche unten rechts
Ryh 2917 : 3

4843 Plan de la ville de Luxembourg : assiegée par l'armée du roy commandée par le marechal de Crequi et rendüe a l'obeissance de Sa Majesté le 7. iuin apres 27. jours de tranchée ouuerte : avec priuilege du roy. – A Paris : chez H. Jaillot proche les grands Augustins aux deux globes, 1684. – 1 Plan : Kupferdruck ; 42 x 53 cm
Ryh 2917 : 4

4844 Plan de la ville de Luxembourg ville forte et capitale du duché du même nom : elle fut prise en 1684 le 7. iuin par l'armée du roy commandée par le marechal de Crequi : avec privil. du roy pour dix ans. – A Paris : chez le Sr. Baillieu geographe au bout du pont au change vis avis l'orloge du palais au Neptune francois, 1708. – 1 Plan : Kupferdruck ; 38 x 49 cm

Titel oben rechts, Massstabsleiste unten links. Süden oben

Ryh 2917 : 5

4845 Plan de la ville [et] forteresse de Luxembourg, avec la nouvelle fortification / mis au jour par les Heritiers d'Homann = Die Stadt u. Vestung Luxemburg / in einem accuratem Plan entworfen, u. zu finden in der Homänn. Officin. – [Nürnberg] : [Homännische Erben], [nach 1730]. – 1 Plan : Kupferdruck ; 47 x 56 cm

Titel oben, Legende unten links. Süden oben. Koloriert. Auf Papier aufgeklebt

Ryh 2917 : 6

4846 Luxembourg, une fortresse tres celebre de la duché de cette nom dans Pais-bas = Luxemburg, eine vortreffliche Festung des Herzogth. gleiches Nahmens in Niederl. : cu. gratia et privil. S. R. I. vicariat[us] in partib[us] Rheni, Sveviæ, et jur. Francon / gravé par M. Seutter, s. c. m. geogr. – In Augsp[urg] : heraus gegeb[e]n anjezo v[on] Tob. Conr. Lotter Geogr., [nach 1758]. – 1 Plan : Kupferdruck ; 37 x 56 cm, Bildgröße 49 x 56 cm

Ansicht unten Mitte ("Prospect der Statt Luxemburg", 12 x 36 cm). Bildliche Darstellungen unten links und rechts, Erläuterungen unten links. Titel oben, Legende oben rechts. Koloriert

Ryh 2917 : 7

4847 Plan de Luxembourg : avec privilege du roy / par le Sr. Jaillot géographe ord.re du roy. – A Paris : chez l'auteur quay et a côté des gr.ds Augustins, 1741. – 1 Plan : Kupferdruck ; 38 x 45 cm

Legende links

Ryh 2917 : 8

4848 Nouveau plan de la ville de Luxembourg, ville forte et capitale du duché du même nom : avec tous les ouvrages qu'on y trouve jusqu'à l'anné 1744. –

A Amsterdam : chez I. Covens et C. Mortier, 1744 [?]. – 1 Plan : Kupferdruck ; 38 x 48 cm

Süden oben. Teilweise koloriert

Ryh 2917 : 9

4849 Hvvm opp. Condrvsorvm capvt. – [Köln] : [s.n.], 1574. – 1 Ansicht : Kupferdruck ; 30 x 46 cm. – (Civitates orbis terrarum ; Teil 2, 19)

Wappen oben links und Mitte, Titel und Erläuterungen unten links, Legende oben rechts. Lateinischer Text ("Hvvm.") und Seitennummer ("I9") auf der Rückseite. Ursprungswerk: "Civitates orbis terrarum" von Georg Braun und Frans Hogenberg, zweiter Teil (Lateinische Ausgabe. – Köln, erstmals 1575)

Ryh 2917 : 11

4850 Limburgum oppidum Galliaë belgicæ, vulgô Lympurch, gallice, Lembor dr. – [Köln] : [s.n.], [zwischen 1575 und 1612]. – 1 Ansicht : Kupferdruck ; 30 x 49 cm. – (Civitates orbis terrarum ; Teil 2, 18)

Titelvariante ("Lympvrch") und Wappen oben Mitte, Titeltasche und Erläuterungen unten links, Legende unten rechts. Lateinischer Text ("Lymbvrgvm.") und Seitennummer ("I8") auf der Rückseite. Ursprungswerk: "Civitates orbis terrarum" von Georg Braun und Frans Hogenberg, zweiter Teil (Lateinische Ausgabe. – Köln, erstmals 1575)

Ryh 2917 : 12

4851 Limburgum urbs ducatus cognominis caput, : sicuti galli illud vicere a.o 1675, sed ab eisdem destructum fuit et derelictum a.o 1677 : cum privilegio / Ioachim Ottens fecit. – [Amsterdam] : F. de Witt excudit, [nach 1688]. – 1 Vogelschauplan : Kupferdruck ; 40 x 52 cm

Titeltasche oben Mitte, Wappen oben links und rechts, Legende und Massstabsleiste unten Mitte. Südwesten oben

Ryh 2917 : 13

4852 Leodivm. – [Köln] : [s.n.], [zwischen 1572 und 1624]. – 1 Ansicht : Kupferdruck ; 32 x 47 cm. – (Civitates orbis terrarum ; Teil 1, 11)

Titelvariante und Erläuterungen in Kartusche unten Mitte ("Civitatib[us] Leodiensib[us] genvina delineatio, ..."), weitere Erläuterungen unten links. Wappen oben, Legende unten rechts. Lateinischer Text ("Prosopopoeia Avgvstae ...") auf der Kartenrückseite. Seitennummer (Rückseite): "11". Ursprungswerk: "Civitates orbis terrarum" von Georg Braun und Frans Hogenberg, erster Teil (Lateinische Ausgabe. – Köln, erstmals 1572)

Ryh 2917 : 14

4853 Leodium = Liege = Lütich. – [Frankfurt a. M.] : [Matthäus Merian], [erstmalig 1647]. – 1 Vogelschauplan : Kupferdruck ; 29 x 37 cm. – (Topographia Westphaliae) Ursprungswerk: "Topographia Westphaliae" von Matthäus Merian bzw. seinen Erben (Frankfurt a. M., erstmalig 1647 erschienen). Auf Papier aufgeklebt

Ryh 2917 : 15

4854 Plan de la ville et citadelle de Liege / L. Loisel fecit. – A Paris : chez C. Gournay graveur a l'entré du quay de l'Orloge du palais au Neptune francois, [1713?]. – 1 Plan : Kupferdruck ; 41 x 49 cm

Titel oben rechts, Legende unten links, Massstabsleiste unten rechts

Ryh 2917 : 16

4855 Plan de la ville et citadelle de Liege / L. Loisel fecit. – A Paris : chez C. Gournay graveur a l'entré du quay de l'Orloge du palais au Neptune francois, [1713?]. – 1 Plan : Kupferdruck ; 41 x 49 cm

Titel oben rechts, Legende unten links, Massstabsleiste unten rechts

Ryh 2917 : 16 A

4856 Legia, sive Leodivm; vulgo, Liege / WHollar fe. – A Amsterdam : chez I. Covens et C. Mortier, [zwischen 1721 und 1778]. – 1 Vogelschauplan : Kupferdruck ; 24 x 48 cm, Bildgröße 33 x 48 cm

Gebäudeansicht unten Mitte (8 x 18 cm), bildliche Darstellungen unten links und rechts. Titel und Wappen oben, Legende unten

Ryh 2917 : 17

4857 Plan de Liege. – A Paris : chez le Sr. Le Rouge rue des grands Augustins, [zwischen 1740 und 1780]. – 1 Plan : Kupferdruck ; 33 x 34 cm

Titel oben links, Massstabsleiste unten rechts

Ryh 2917 : 18

4858 Maestricht = Traiectvm ad Mosam. – [Köln] : [s.n.], [zwischen 1581 und 1621]. – 1 Vogelschauplan : Kupferdruck ; 35 x 41 cm. – (Civitates orbis terrarum ; Teil 3, 15)

Wappen oben links und rechts, niederländischer Titel oben Mitte. Titeltasche (lat.) unten rechts. Lateinischer Text ("Traiectvm ad Mosam.") Seitennummer ("I5") auf der Rückseite. Ursprungswerk: "Civitates orbis terrarum" von Georg Braun und Frans Hogenberg, dritter Teil (Lateinische Ausgabe. – Köln, erstmals 1581)

Ryh 2917 : 21

4859 Traiectvm ad Mosam, : vrbs et natura loci, munitio[n]ib[us]q[ue], et et populi frequ[en]tia, et edificijs, ... – [Köln] : [s.n.], [zwischen 1575 und 1612]. – 1 Ansicht : Kupferdruck ; 37 x 50 cm. – (Civitates orbis terrarum ; Teil 2, 21)

Wappenkartusche oben Mitte, Titel und Erläuterungen unten links, Legende unten rechts. Lateinischer Text ("Traiectvm ad Mosam.") und Seitennummer ("21") auf der Rückseite. Ursprungswerk: "Civitates orbis terrarum" von Georg Braun und Frans Hogenberg, zweiter Teil (Lateinische Ausgabe. – Köln, erstmals 1575)

Ryh 2917 : 22

4860 Obsidio et expvgnatio Traiecti ad Mosam. : facta auspiciis potentissimorum D. D. ordinum belgicæ fœderatæ, virtute ill.mi Frederici Henrici, Arausionensium principis, etc. 1632. – [Amsterdam] : [s.n.], [um 1650]. – 1 Plan : Kupferdruck ; 41 x 52 cm

Titel und Legende oben rechts. Erschien erstmals 1649 in "Novum ac magnum theatrum urbium belgicæ regicæ" hrsg. von Joan Blaeu

Ryh 2917 : 23

4861 Plan du siege de Maestrick : attaquée par Sa Majesté le 17. juin, et reduite a son obeissance, le 30. du même mois, 1673 : avec priuilege du roy / présenté a Monseigneur le Dauphin par son tres-humble, tres-obeissant, et tres-fidele seruite. Alexis Hubert Jaillot. – A Paris : chez H. Jaillot joignant les grands Augustins aux deux globes, 1673. – 1 Plan : Kupferdruck ; 41 x 53 cm

Titelkartusche oben links, Legendenkartusche oben rechts

Ryh 2917 : 24

4862 Maestricht avec ses nouvelles fortifications : assiegée par l'armée du roy commandée par Sa Majesté en personne : pris sur les Hollandois le 30. de iuin 1673 : avec priuilege du roy. – A Paris : chez H. Jaillot joignant les grands Augustins aux deux globes, 1673. – 1 Plan : Kupferdruck ; 40 x 55 cm

Titelkartusche oben links, Massstabskartusche oben rechts

Ryh 2917 : 25

4863 Maestricht ville forte aux Hollandois : située sur la Meuse a 50 degrez 53. minutes de latitude et 27. deg. 10. minutes de longitude : avec pri. du roy. – A Paris : chez le Sr. de Fer dans l'isle du Palais a la sphere royale, [1702]. – 1 Plan : Kupferdruck ; 21 x 29 cm. – (Le théâtre de la guerre dessus et aux environs du Rhein)

Titelkartusche oben links, Erläuterungen ("Avis") und Massstabsleiste oben rechts. Vermerk Mitte links: "Les Hollandois ont fait fortifier cette hauteur qu'on apelle de St. Pierre en 1701.". Ursprungswerk: "Le théâtre de la guerre dessus et aux environs du Rhein" von Nicolas de Fer (Paris, 1702). Auf Papier aufgeklebt

Ryh 2917 : 26 A

4864 Maestricht ville forte aux Hollandois : située sur la Meuse, a 50. degrez 53. min. de latitude, et 27. degr. 10. min. de longitude. – [S.l.] : [s.n.], [zwischen 1680 und 1720]. – 1 Plan : Kupferdruck ; 21 x 28 cm

Titelkartusche, Erläuterungen ("Avis") und Massstabsleiste oben links. Auf Papier aufgeklebt

Ryh 2917 : 26 B

4865 Maestrich fortifié comme elle este en 1693 : c. p. r. – A Paris : chez I. B. Nolin, 1693 [?]. – 1 Plan : Kupferdruck ; 22 x 22 cm. – (Le champ de Mars dans les Pays Bas en 1692)

Titel oben Mitte, Legende oben rechts, Erläuterungen unten. Ursprungswerk: "Le champ de Mars dans les Pays Bas en 1692" von Jean-Baptiste Nolin (Paris, 1695). Auf Papier aufgeklebt

Ryh 2917 : 26 C

4866 Maestricht. – [Frankfurt a. M.] : [Caspar Merian], [erstmal 1654]. – 1 Plan : Kupferdruck ; 18 x 26 cm. – (Topographia circvli Bvrgvndici)

Titel oben Mitte, Legende oben rechts, Massstabsleiste unten links. Ursprungswerk: "Topographia circvli Bvrgvndici" von Caspar Merian (Frankfurt a. M., erstmal 1654 erschienen). Auf Papier aufgeklebt

Ryh 2917 : 26 D

4867 Plan du project de fortification sur la ville de Maastrick, et sur la fortification de Wyck / fait par Albert de Herbort ingenieur. – Augsburg : aux depens de Mathieu Seutter geographe et graveur imperial, [zwischen 1730 und 1740]. – 1 Plan : Kupferdruck ; 35 x 41 cm, Bildgrösse 49 x 57 cm

Ansicht unten ("Maastrick", 15 x 42 cm), Erläuterungen links und rechts. Titelkartusche unten links, Legende Mitte rechts. Plan koloriert

Ryh 2917 : 27

4868 Plan de la ville de Maestricht : avec ses attaques commandées par M. le marechal de Saxe, depuis le 15. avril jusqu'au 3. may 1748. : avec privilege du roy / levé après la prise de cette ville par Mr. de Marne ingenieur géo.phe de M. le Duc de Chevreuse, et mis au jour par E. A. Thomas Jaillot. – A Paris : chez le Sieur Jaillot quay et a côté des grands Augustins, 1781. – 1 Plan : Kupferdruck ; 53 x 65 cm

Ryh 2917 : 28

4869 Rvræmvnda; vulgo Roermond. – [Amsterdam] : F. de Wit excudit, [zwischen 1659 und 1688]. – 1 Vogelschauplan : Kupferdruck ; 42 x 52 cm

Titel oben Mitte, Wappen oben links und rechts, Massstabsleiste unten rechts, Legende unten links. Osten oben

Ryh 2917 : 30

4870 Stephanowerta ab hispanis munita 1633. –

[Amsterdam] : F. de Wit excudit, [zwischen 1659 und 1688]. – 1 Plan : Kupferdruck ; 39 x 52 cm

Nebenkarte oben links ("Fortalitivm Stephanowertæ primarivm", 22 x 20 cm). Titelkartusche oben Mitte, Massstabsleiste unten rechts. Süden oben

Ryh 2917 : 31

4871 Venloo. – Amstelodami [Amsterdam] : F. de Wit excudit, [zwischen 1659 und 1688]. – 1 Vogelschauplan : Kupferdruck ; 42 x 51 cm

Titel oben Mitte, Wappen oben links und rechts, Massstabsleiste unten links. Nordosten oben

Ryh 2917 : 32

6.6.18 Brabantische Schlösser (Pläne und Ansichten) • Brabantian castles (plans and views)

4872 [Pläne und Ansichten (Brabant).] Pläne und Prospekte : von brabantischen Schlössern. – [Versch. Orte], 1757. – 185 Kt. (in Sammelband) ; 39 cm

Systematische Gliederung nach Ryhiner: Kap. 6 (Gallia), Sektion 6 (Gallia belgica propria generalis), Bd. 18

Ryh 2918

4873 La ville de Louvain. – [Amsterdam] : [s.n.], [1757]. – 1 Vogelschauplan : Kupferdruck ; 15 x 20 cm. – (Délices de Brabant et de ses campagnes ; t. 1, p. 79, no. 1)

Titelkartusche unten links, Windrose unten rechts. Nordwesten oben. Numerierungen oben links ("tom 1 p. 79 no. 1") und oben rechts ("A. no. 1"). Ursprungswerk: "Délices de Brabant et de ses

campagnes" von Philippe de Cantillon (Amsterdam, 1757). Auf Papier aufgeklebt **Ryh 2918 : 1 A**

4874 La maison de ville de Louvain. – [Amsterdam] : [s.n.], [1757]. – 1 Gebäudeansicht : Kupferdruck ; 15 x 20 cm. – (Délices de Brabant et de ses campagnes ; t. 1, p. 82)

Titel oben Mitte, Wappen oben links und rechts. Numerierungen oben links ("t. 1. p. 82.") und oben rechts ("A. no. 3").

Ursprungswerk: "Délices de Brabant et de ses campagnes" von Philippe de Cantillon (Amsterdam, 1757). Auf Papier aufgeklebt

Ryh 2918 : 1 B

4875 Vuë de la ville de Louvain. – [Amsterdam] : [s.n.], [1757]. – 1 Ansicht : Kupferdruck ; 17 x 27 cm. – (Délices de Brabant et de ses campagnes ; t. 1, p. 79, no. 2)

Titel oben Mitte. Numerierungen oben links ("t. 1. p. 79. no. 2.") und oben rechts ("A. no. 2"). Ursprungswerk: "Délices de Brabant et de ses campagnes" von Philippe de Cantillon (Amsterdam, 1757).

Auf Papier aufgeklebt

Ryh 2918 : 1 C

4876 Castrum Lovaniense / J. Harrewyn sculp.: – [Amsterdam] : [s.n.], [1757]. – 1 Ansicht : Kupferdruck ; 16 x 20 cm. – (Délices de Brabant et de ses campagnes ; t. 1, p. 114)

Titel oben Mitte, Wappen oben links und rechts. Numerierungen oben links ("t. 1. p. 114.") und oben rechts ("A. no. 4").

Ursprungswerk: "Délices de Brabant et de ses campagnes" von Philippe de Cantillon (Amsterdam, 1757). Auf Papier aufgeklebt

Ryh 2918 : 2 A

4877 Castellum Dongelberghe. – [Amsterdam] : [s.n.], [1757]. – 1 Ansicht : Kupferdruck ; 16 x 20 cm. – (Délices de Brabant et de ses campagnes ; t. 1, p. 158)

Titel unten, Wappen oben rechts. Numerierungen oben links ("t. 1. p. 158.") und oben rechts ("A. no. 8"). Ursprungswerk: "Délices de Brabant et de ses campagnes" von Philippe de Cantillon

(Amsterdam, 1757). Auf Papier aufgeklebt

Ryh 2918 : 2 B

4878 Prospectus castelli Wesemale / J. van Croes delin. ; Harrewyn fecit. – [Amsterdam] : [s.n.], [1757]. – 1 Ansicht : Kupferdruck ; 11 x 21 cm. – (Délices de Brabant et de ses campagnes ; t. 1, p. 162)

Titel unten, Wappen oben links. Numerierungen oben links ("tom. 1. p. 162.") und oben rechts ("A. no. 20."). Ursprungswerk: "Délices de Brabant et de ses campagnes" von Philippe de Cantillon (Amsterdam, 1757). Auf Papier aufgeklebt

Ryh 2918 : 2 C

4879 Castellum Heverle / N. Stramot deli. ; J. Harrewyn fecit. – [Amsterdam] : [s.n.], [1757]. – 1 Ansicht : Kupferdruck ; 11 x 21 cm. – (Délices de Brabant et de ses campagnes ; t. 1, p. 163)

Titel unten, Wappen oben links. Numerierungen oben links ("t. 1. p. 162.") und oben rechts ("A. no. 10."). Ursprungswerk: "Délices de Brabant et de ses campagnes" von Philippe de Cantillon (Amsterdam, 1757). Auf Papier aufgeklebt

Ryh 2918 : 2 D

4880 Castellum Bautersem / Harrewyn fecit. – [Amsterdam] : [s.n.], [1757]. – 1 Ansicht : Kupferdruck ; 11 x 21 cm. – (Délices de Brabant et de ses campagnes ; t. 1, p. 165)

Titel unten, Wappen oben links und rechts. Numerierungen oben links ("t. 1. p. 165.") und oben rechts ("A. no. 5"). Ursprungswerk:

"Délices de Brabant et de ses campagnes" von Philippe de Cantillon (Amsterdam, 1757). Auf Papier aufgeklebt **Ryh 2918 : 3 A**

4881 Castellum Bonlez. – [Amsterdam] : [s.n.], [1757]. – 1 Ansicht : Kupferdruck ; 11 x 21 cm. – (Délices de Brabant et de ses campagnes ; t. 1, p. 166, no. 2)

Titel unten Mitte, Wappen oben links. Numerierungen oben links ("t. 1. p. 166. no. 2.") und oben rechts ("A. no. 7"). Ursprungswerk: "Délices de Brabant et de ses campagnes" von Philippe de Cantillon (Amsterdam, 1757). Auf Papier aufgeklebt

Ryh 2918 : 3 B

4882 Castellum Bonlez / Harrewyn fecit. – [Amsterdam] : [s.n.], [1757]. – 1 Ansicht : Kupferdruck ; 11 x 21 cm. – (Délices de Brabant et de ses campagnes ; t. 1, p. 166, no. 1)

Titel unten, Wappen oben rechts. Numerierungen oben links ("t. 1. p. 166. no. 1") und oben rechts ("A. no. 6"). Ursprungswerk: "Délices de Brabant et de ses campagnes" von Philippe de Cantillon (Amsterdam, 1757). Auf Papier aufgeklebt

Ryh 2918 : 3 C

4883 Castellum de Herent. / Harrewyn fecit. – [Amsterdam] : [s.n.], [1757]. – 1 Ansicht : Kupferdruck ; 11 x 20 cm. – (Délices de Brabant et de ses campagnes ; t. 1, p. 171)

Titel unten, Wappen oben rechts. Numerierungen oben links ("t. 1. p. 171") und oben rechts ("A. no. 9."). Ursprungswerk: "Délices de Brabant et de ses campagnes" von Philippe de Cantillon (Amsterdam, 1757). Auf Papier aufgeklebt

Ryh 2918 : 3 D

4884 Castellum Jauche / Harrewyn fecit. – [Amsterdam] : [s.n.], [1757]. – 1 Ansicht : Kupferdruck ; 11 x 21 cm. – (Délices de Brabant et de ses campagnes ; t. 1, p. 178, no. 2)

Titel unten, Wappen oben links und rechts. Numerierungen oben links ("tom. 1. p. 178 no. 2.") und oben rechts ("A. no. 11."). Ursprungswerk: "Délices de Brabant et de ses campagnes" von Philippe de Cantillon (Amsterdam, 1757). Auf Papier aufgeklebt

Ryh 2918 : 4 A

4885 Castellum de Pieterbais iuxta Grez / Harrewyn fecit. – [Amsterdam] : [s.n.], [1757]. – 1 Ansicht : Kupferdruck ; 11 x 21 cm. – (Délices de Brabant et de ses campagnes ; t. 1, p. 178, no. 1)

Titel unten, Wappen oben links und rechts. Numerierungen oben links ("tom. 1. p. 178 no. 1.") und oben rechts ("A. no. 17"). Ursprungswerk: "Délices de Brabant et de ses campagnes" von Philippe de Cantillon (Amsterdam, 1757). Auf Papier aufgeklebt

Ryh 2918 : 4 B

4886 Castellum Laurentsart / Harrewyn fecit. – [Amsterdam] : [s.n.], [1757]. – 1 Ansicht : Kupferdruck ; 11 x 21 cm. – (Délices de Brabant et de ses campagnes ; t. 1, p. 173)

Titel unten Mitte, Wappen oben rechts. Numerierungen oben links ("t. 1. p. 173.") und oben rechts ("A. no. 12"). Ursprungswerk: "Délices de Brabant et de ses campagnes" von Philippe de Cantillon (Amsterdam, 1757). Auf Papier aufgeklebt

Ryh 2918 : 4 C

4887 Castellum Opprebais. – [Amsterdam] : [s.n.], [1757]. – 1 Ansicht : Kupferdruck ; 11 x 21 cm. – (Délices de Brabant et de ses campagnes ; t. 1, p. 177)

Titel unten Mitte, Wappen oben links und rechts. Numerierungen oben links ("tom. 1. p. 177.") und oben rechts ("A. no. 16"). Ursprungswerk: "Délices de Brabant et de ses campagnes" von

Philippe de Cantillon (Amsterdam, 1757). Auf Papier aufgeklebt
Ryh 2918 : 4 D

4888 [Castellum Molembeiou.] Castellum Mole[m]beioul / Harrewyn fecit. – [Amsterdam] : [s.n.], [1757]. – 1 Ansicht : Kupferdruck ; 11 x 21 cm. – (Délices de Brabant et de ses campagnes ; t. 1, p. 176)

Titel unten, Wappen oben links. Numerierungen oben links ("t. 1. p. 176.") und oben rechts ("A. no. 15."). Ursprungswerk: "Délices de Brabant et de ses campagnes" von Philippe de Cantillon (Amsterdam, 1757). Auf Papier aufgeklebt
Ryh 2918 : 5 A

4889 Castellum Linsmeau / Harrewyn fecit. – [Amsterdam] : [s.n.], [1757]. – 1 Ansicht : Kupferdruck ; 11 x 21 cm. – (Délices de Brabant et de ses campagnes ; t. 1, p. 182, no. 2)

Titel unten Mitte, Wappen oben links und rechts. Numerierungen oben links ("tom. 1. p. 182 no. 2.") und oben rechts ("A. no. 13."). Ursprungswerk: "Délices de Brabant et de ses campagnes" von Philippe de Cantillon (Amsterdam, 1757). Auf Papier aufgeklebt
Ryh 2918 : 5 B

4890 Prospectus castelli Ter-Heyen in baronatu Rotzelaer / J. van Croes delin. ; Harrewy fecit. – [Amsterdam] : [s.n.], [1757]. – 1 Ansicht : Kupferdruck ; 11 x 21 cm. – (Délices de Brabant et de ses campagnes ; t. 1, p. 182, no. 1)

Titel unten, Wappen oben rechts. Numerierungen oben links ("tom. 1. p. 182. no. 1.") und oben rechts ("A. no. 19"). Ursprungswerk: "Délices de Brabant et de ses campagnes" von Philippe de Cantillon (Amsterdam, 1757). Auf Papier aufgeklebt
Ryh 2918 : 5 C

4891 Castellum Maleve. – [Amsterdam] : [s.n.], [1757]. – 1 Ansicht : Kupferdruck ; 11 x 21 cm. – (Délices de Brabant et de ses campagnes ; t. 1, p. 184)

Titel unten Mitte, Wappen oben links und rechts. Numerierungen oben links ("tom. 1. p. 184.") und oben rechts ("A. no. 14."). Ursprungswerk: "Délices de Brabant et de ses campagnes" von Philippe de Cantillon (Amsterdam, 1757). Auf Papier aufgeklebt
Ryh 2918 : 5 D

4892 Pluysegem. – [Amsterdam] : [s.n.], [1757]. – 1 Ansicht : Kupferdruck ; 11 x 21 cm. – (Délices de Brabant et de ses campagnes ; t. 3, p. 125, no. 1)

Titel unten. Numerierungen oben links ("tom. 3. p. 125 no. 1.") und oben rechts ("C. no. 46."). Ursprungswerk: "Délices de Brabant et de ses campagnes" von Philippe de Cantillon (Amsterdam, 1757). Auf Papier aufgeklebt
Ryh 2918 : 6 A

4893 Castellum Laer / Franc: Ertinger scul. – [Amsterdam] : [s.n.], [1757]. – 1 Ansicht : Kupferdruck ; 11 x 21 cm. – (Délices de Brabant et de ses campagnes ; t. 3, p. 124, no. 2)

Titel unten, Wappen oben links. Numerierungen oben links ("tom. 3. p. 124 no. 2.") und oben rechts ("C. no. 37."). Ursprungswerk: "Délices de Brabant et de ses campagnes" von Philippe de Cantillon (Amsterdam, 1757). Auf Papier aufgeklebt
Ryh 2918 : 6 B

4894 Prætorium Altena / Franc: Ertinger fecit. – [Amsterdam] : [s.n.], [1757]. – 1 Ansicht : Kupferdruck ; 11 x 21 cm. – (Délices de Brabant et de ses campagnes ; t. 3, p. 124, no. 3)

Titel unten, Wappen oben rechts. Numerierungen oben links ("tom. 3. p. 124. no. 3.") und oben rechts ("C. no. 5."). Ursprungswerk: "Délices de Brabant et de ses campagnes" von Philippe de Cantillon (Amsterdam, 1757). Auf Papier aufgeklebt
Ryh 2918 : 6 C

4895 Prætorium Ter Elst / F[rantz] E[rtinger] f[ecit]. – [Amsterdam] : [s.n.], [1757]. – 1 Ansicht : Kupferdruck ; 11 x 21 cm. – (Délices de Brabant et de ses campagnes ; t. 3, p. 124, no. 1)

Titel unten. Numerierungen oben links ("tom. 3. p. 124. no. 1.") und oben rechts ("C. no. 58."). Ursprungswerk: "Délices de Brabant et de ses campagnes" von Philippe de Cantillon (Amsterdam, 1757). Auf Papier aufgeklebt
Ryh 2918 : 6 D

4896 Castellum Doggenhout / Franc: Ertinger fecit. – [Amsterdam] : [s.n.], [1757]. – 1 Ansicht : Kupferdruck ; 11 x 21 cm. – (Délices de Brabant et de ses campagnes ; t. 3, p. 121, no. 2)

Titel unten, Wappen oben links. Numerierungen oben links ("tom. 3. p. 121. no. 2.") und oben rechts ("C. no. 21."). Ursprungswerk: "Délices de Brabant et de ses campagnes" von Philippe de Cantillon (Amsterdam, 1757). Auf Papier aufgeklebt
Ryh 2918 : 7 A

4897 Castellum Crabbels / Franc: Ertinger fecit. – [Amsterdam] : [s.n.], [1757]. – 1 Ansicht : Kupferdruck ; 11 x 21 cm. – (Délices de Brabant et de ses campagnes ; t. 3, p. 121, no. 1)

Titel unten. Numerierungen oben links ("tom. 3. p. 121. no. 1.") und oben rechts ("C. no. 20."). Ursprungswerk: "Délices de Brabant et de ses campagnes" von Philippe de Cantillon (Amsterdam, 1757). Auf Papier aufgeklebt
Ryh 2918 : 7 B

4898 Castellum Cleydael / Franc Ertinger fecit. – [Amsterdam] : [s.n.], [1757]. – 1 Ansicht : Kupferdruck ; 11 x 21 cm. – (Délices de Brabant et de ses campagnes ; t. 3, p. 120, no. 2)

Titel unten, Wappen oben rechts. Numerierungen oben links ("tom. 3. p. 120. no. 2.") und oben rechts ("C. no. 19."). Ursprungswerk: "Délices de Brabant et de ses campagnes" von Philippe de Cantillon (Amsterdam, 1757). Auf Papier aufgeklebt
Ryh 2918 : 7 C

4899 Castellum de Turnhout / Franc: Ertinger fecit. – [Amsterdam] : [s.n.], [1757]. – 1 Ansicht : Kupferdruck ; 11 x 21 cm. – (Délices de Brabant et de ses campagnes ; t. 3, p. 120, no. 1)

Titel unten. Numerierungen oben links ("tom. 3. p. 120. no. 1.") und oben rechts ("C. no. 61."). Ursprungswerk: "Délices de Brabant et de ses campagnes" von Philippe de Cantillon (Amsterdam, 1757). Auf Papier aufgeklebt
Ryh 2918 : 7 D

4900 Castellum de Hoochstraten / F. Ertinger fecit. – [Amsterdam] : [s.n.], [1757]. – 1 Ansicht : Kupferdruck ; 11 x 21 cm. – (Délices de Brabant et de ses campagnes ; t. 3, p. 119, no. 1)

Titel unten, Wappen oben links. Numerierungen oben links ("tom. 3. p. 119. no. 1.") und oben rechts ("C. no. 32."). Ursprungswerk: "Délices de Brabant et de ses campagnes" von Philippe de Cantillon (Amsterdam, 1757). Auf Papier aufgeklebt
Ryh 2918 : 8 A

4901 Prospectus castelli Zelsaten / Robertus Whitehand delin: et fecit. – [Amsterdam] : [s.n.], 1691. – 1 Ansicht : Kupferdruck ; 12 x 21 cm. – (Délices de Brabant et de ses campagnes ; t. 3, p. 119, no. 2)

Titel unten, Wappen oben rechts. Numerierungen oben links ("tom. 3. p. 119. no. 2.") und oben rechts ("C. no. 69.").
Ursprungswerk: "Délices de Brabant et de ses campagnes" von Philippe de Cantillon (Amsterdam, 1757). Auf Papier aufgeklebt
Ryh 2918 : 8 B

4902 Castellum de Westmal / F. Ertinger fecit. – [Amsterdam] : [s.n.], [1757]. – 1 Ansicht : Kupferdruck ; 11 x 21 cm. – (Délices de Brabant et de ses campagnes ; t. 3, p. 118, no. 1)

Titel unten, Wappen oben rechts. Numerierungen oben links ("tom. 3. p. 118. no. 1.") und oben rechts ("C. no. 64.").
Ursprungswerk: "Délices de Brabant et de ses campagnes" von Philippe de Cantillon (Amsterdam, 1757). Auf Papier aufgeklebt
Ryh 2918 : 8 C

4903 Prospectus castelli Ten-Esche in pago Schelle / I. van Croes delin ; R. Whitehand fecit. – [Amsterdam] : [s.n.], [1757]. – 1 Ansicht : Kupferdruck ; 11 x 21 cm. – (Délices de Brabant et de ses campagnes ; t. 3, p. 118, no. 2)

Titel unten, Wappen oben links und rechts. Numerierungen oben links ("tom. 3. p. 118. no. 2.") und oben rechts ("C. no. 56.").
Ursprungswerk: "Délices de Brabant et de ses campagnes" von Philippe de Cantillon (Amsterdam, 1757). Auf Papier aufgeklebt
Ryh 2918 : 8 D

4904 Castellum Eeckhouen / F. Ertinger fecit. – [Amsterdam] : [s.n.], [1757]. – 1 Ansicht : Kupferdruck ; 11 x 21 cm. – (Délices de Brabant et de ses campagnes ; t. 3, p. 122, no. 3)

Titel unten, Wappen oben links. Numerierungen oben links ("tom. 3. p. 122. no. 3.") und oben rechts ("C. no. 23.").
Ursprungswerk: "Délices de Brabant et de ses campagnes" von Philippe de Cantillon (Amsterdam, 1757). Auf Papier aufgeklebt
Ryh 2918 : 9 A

4905 Prospectus castelli Pul. in pago s'Gravenwesel / Harrewyn fecit. – [Amsterdam] : [s.n.], [1757]. – 1 Ansicht : Kupferdruck ; 12 x 21 cm. – (Délices de Brabant et de ses campagnes ; t. 3, p. 122, no. 2)

Titel unten, Wappen oben rechts. Numerierungen oben links ("tom. 3. p. 122. no. 2.") und oben rechts ("C. no. 47.").
Ursprungswerk: "Délices de Brabant et de ses campagnes" von Philippe de Cantillon (Amsterdam, 1757). Auf Papier aufgeklebt
Ryh 2918 : 9 B

4906 Prætorium Ter-Veken. in pago Schelle / Franciscus Ertinger fecit. – [Amsterdam] : [s.n.], [1757]. – 1 Ansicht : Kupferdruck ; 11 x 21 cm. – (Délices de Brabant et de ses campagnes ; t. 3, p. 122, no. 1)

Titel unten, Wappen oben rechts. Numerierungen oben links ("tom. 3. p. 122. no. 1.") und oben rechts ("C. no. 59.").
Ursprungswerk: "Délices de Brabant et de ses campagnes" von Philippe de Cantillon (Amsterdam, 1757). Auf Papier aufgeklebt
Ryh 2918 : 9 C

4907 Castellum Herlaer / Franc. Ertinger fecit. – [Amsterdam] : [s.n.], [1757]. – 1 Ansicht : Kupferdruck ;

11 x 21 cm. – (Délices de Brabant et de ses campagnes ; t. 3, p. 123, no. 3)

Titel unten, Wappen oben rechts. Numerierungen oben links ("tom. 3. p. 123. no. 3.") und oben rechts ("C. no. 28.").
Ursprungswerk: "Délices de Brabant et de ses campagnes" von Philippe de Cantillon (Amsterdam, 1757). Auf Papier aufgeklebt
Ryh 2918 : 9 D

4908 Castellum de Gestel / Franc. Ertinger fecit. – [Amsterdam] : [s.n.], [1757]. – 1 Ansicht : Kupferdruck ; 11 x 21 cm. – (Délices de Brabant et de ses campagnes ; t. 3, p. 115, no. 4)

Titel unten, Wappen oben links. Numerierungen oben links ("tom. 3. p. 115. no. 4.") und oben rechts ("C. no. 24.").
Ursprungswerk: "Délices de Brabant et de ses campagnes" von Philippe de Cantillon (Amsterdam, 1757). Auf Papier aufgeklebt
Ryh 2918 : 10 A

4909 Prætorium de Massenhouen. – [Amsterdam] : [s.n.], [1757]. – 1 Ansicht : Kupferdruck ; 11 x 21 cm. – (Délices de Brabant et de ses campagnes ; t. 3, p. 117, no. 2)

Titel unten, Wappen oben links. Numerierungen oben links ("tom. 3. p. 117. no. 2.") und oben rechts ("C. no. 40.").
Ursprungswerk: "Délices de Brabant et de ses campagnes" von Philippe de Cantillon (Amsterdam, 1757). Auf Papier aufgeklebt
Ryh 2918 : 10 B

4910 Castellum de Burcht / Franciscus Ertinger fecit. – [Amsterdam] : [s.n.], [1757]. – 1 Ansicht : Kupferdruck ; 11 x 21 cm. – (Délices de Brabant et de ses campagnes ; t. 3, p. 115, no. 3)

Titel unten. Numerierungen oben links ("tom. 3. p. 115. no. 3.") und oben rechts ("C. no. 17."). Ursprungswerk: "Délices de Brabant et de ses campagnes" von Philippe de Cantillon (Amsterdam, 1757). Auf Papier aufgeklebt
Ryh 2918 : 10 C

4911 Castellum de Oostmal / F. Ertinger fecit. – [Amsterdam] : [s.n.], [1757]. – 1 Ansicht : Kupferdruck ; 11 x 21 cm. – (Délices de Brabant et de ses campagnes ; t. 3, p. 114, no. 2)

Titel unten, Wappen oben links. Numerierungen oben links ("tom. 3. p. 114. no. 2.") und oben rechts ("C. no. 45.").
Ursprungswerk: "Délices de Brabant et de ses campagnes" von Philippe de Cantillon (Amsterdam, 1757). Auf Papier aufgeklebt
Ryh 2918 : 10 D

4912 Castellum Groeninghen. – [Amsterdam] : [s.n.], [1757]. – 1 Ansicht : Kupferdruck ; 11 x 21 cm. – (Délices de Brabant et de ses campagnes ; t. 3, p. 115, no. 2)

Titel unten. Numerierungen oben links ("tom. 3. p. 115. no. 2.") und oben rechts ("C. no. 27."). Ursprungswerk: "Délices de Brabant et de ses campagnes" von Philippe de Cantillon (Amsterdam, 1757). Auf Papier aufgeklebt
Ryh 2918 : 11 A

4913 Het ovd't ridderlyck hof van Hollaecken / J. van Croes deli: ; Harrewyn fecit. – [Amsterdam] : [s.n.], [1757]. – 1 Ansicht : Kupferdruck ; 12 x 21 cm. – (Délices de Brabant et de ses campagnes ; t. 3, p. 114, no. 1)

Titel unten, Wappen oben links und rechts. Numerierungen oben links ("tom. 3. p. 114. no. 1.") und oben rechts ("C. no. 31.").
Ursprungswerk: "Délices de Brabant et de ses campagnes" von Philippe de Cantillon (Amsterdam, 1757). Auf Papier aufgeklebt
Ryh 2918 : 11 B

4914 Castellum de Heymissen / Franc. Ertinger fecit. – [Amsterdam] : [s.n.], [1757]. – 1 Ansicht : Kupferdruck ; 11 x 21 cm. – (Délices de Brabant et de ses campagnes ; t. 3, p. 114, no. 3)

Titel unten, Wappen oben links. Numerierungen oben links ("tom. 3. p. 114. no. 3.") und oben rechts ("C. no. 29.").

Ursprungswerk: "Délices de Brabant et de ses campagnes" von Philippe de Cantillon (Amsterdam, 1757). Auf Papier aufgeklebt

Ryh 2918 : 11 C

4915 Prospectus villæ de Hooghe-Poort in pago

Heÿmissen / I van Croes delin. ; R Whitehand fecit. – [Amsterdam] : [s.n.], [1757]. – 1 Ansicht : Kupferdruck ; 11 x 21 cm. – (Délices de Brabant et de ses campagnes ; t. 3, p. 115, no. 1)

Titel unten, Wappen oben links und rechts. Numerierungen oben links ("tom. 3. p. 115. no. 1.") und oben rechts ("C. no. 33.").

Ursprungswerk: "Délices de Brabant et de ses campagnes" von Philippe de Cantillon (Amsterdam, 1757). Auf Papier aufgeklebt

Ryh 2918 : 11 D

4916 L'ancien chateau d'Argenteau. – [Amsterdam] : [s.n.], [1757]. – 1 Ansicht : Kupferdruck ; 14 x 24 cm. – (Délices de Brabant et de ses campagnes ; t. 3, p. 93, no. 1)

Titelkartusche oben Mitte. Numerierungen oben links ("tom. 3. p. 93. no. 1.") und oben rechts ("C. no. 70.").

Ursprungswerk: "Délices de Brabant et de ses campagnes" von Philippe de Cantillon (Amsterdam, 1757). Auf Papier aufgeklebt

Ryh 2918 : 12 A

4917 Le chateau d'Argenteau, tel qu'il est à present, appartenant au seigneur le marquis de Laverne, comte de Clairmont [et]ca. [et]ca. – [Amsterdam] : [s.n.], [1757]. – 1 Vogelschauplan : Kupferdruck ; 20 x 31 cm. – (Délices de Brabant et de ses campagnes ; t. 3, p. 93, no. 2)

Titel unten. Numerierungen oben links ("tom. 3. p. 93. no. 2.") und oben rechts ("C. no. 71."). Ursprungswerk: "Délices de Brabant et de ses campagnes" von Philippe de Cantillon (Amsterdam, 1757).

Auf Papier aufgeklebt

Ryh 2918 : 12 B

4918 Castellum Houorst / Franciscus Ertinger fecit. – [Amsterdam] : [s.n.], [1757]. – 1 Ansicht : Kupferdruck ; 11 x 21 cm. – (Délices de Brabant et de ses campagnes ; t. 3, p. 104)

Titel unten, Wappen oben links. Numerierungen oben links ("tom. 3. p. 104.") und oben rechts ("C. no. 35."). Ursprungswerk: "Délices de Brabant et de ses campagnes" von Philippe de Cantillon (Amsterdam, 1757). Auf Papier aufgeklebt

Ryh 2918 : 13 A

4919 Prætorium de Boom / F. Ertinger fecit. – [Amsterdam] : [s.n.], [1757]. – 1 Ansicht : Kupferdruck ; 11 x 21 cm. – (Délices de Brabant et de ses campagnes ; t. 3, p. 106, no. 1)

Titel unten. Numerierungen oben links ("tom. 3. p. 106. no. 1") und oben rechts ("C. no. 12."). Ursprungswerk: "Délices de Brabant et de ses campagnes" von Philippe de Cantillon (Amsterdam, 1757).

Auf Papier aufgeklebt

Ryh 2918 : 13 B

4920 Castellum de Immersele. – [Amsterdam] : [s.n.], [1757]. – 1 Ansicht : Kupferdruck ; 11 x 21 cm. – (Délices de Brabant et de ses campagnes ; t. 3, p. 102)

Titel unten, Wappen oben rechts. Numerierungen oben links ("tom. 3. p. 102.") und oben rechts ("C. no. 36."). Ursprungswerk:

"Délices de Brabant et de ses campagnes" von Philippe de Cantillon (Amsterdam, 1757). Auf Papier aufgeklebt

Ryh 2918 : 13 C

4921 Castellum de Schilde / Franc. Ertinger fecit. – [Amsterdam] : [s.n.], [1757]. – 1 Ansicht : Kupferdruck ; 11 x 21 cm. – (Délices de Brabant et de ses campagnes ; t. 3, p. 105)

Titel unten, Wappen oben links. Numerierungen oben links

("tom. 3. p. 105.") und oben rechts ("C. no. 51."). Ursprungswerk: "Délices de Brabant et de ses campagnes" von Philippe de Cantillon (Amsterdam, 1757). Auf Papier aufgeklebt

Ryh 2918 : 13 D

4922 Prætorium de Bauwel. – [Amsterdam] : [s.n.], [1757]. – 1 Ansicht : Kupferdruck ; 11 x 21 cm. – (Délices de Brabant et de ses campagnes ; t. 3, p. 106, no. 3)

Titel unten. Numerierungen oben links ("tom. 3. p. 106. no. 3.") und oben rechts ("C. no. 7."). Ursprungswerk: "Délices de Brabant et de ses campagnes" von Philippe de Cantillon (Amsterdam, 1757). Auf Papier aufgeklebt

Ryh 2918 : 14 A

4923 Prætorium de Borsbeke. – [Amsterdam] : [s.n.], [1757]. – 1 Ansicht : Kupferdruck ; 11 x 21 cm. – (Délices de Brabant et de ses campagnes ; t. 3, p. 106, no. 2)

Titel unten. Numerierungen oben links ("tom. 3. p. 106. no. 2.") und oben rechts ("C. no. 13."). Ursprungswerk: "Délices de Brabant et de ses campagnes" von Philippe de Cantillon (Amsterdam, 1757).

Auf Papier aufgeklebt

Ryh 2918 : 14 B

4924 Castellum Bevernæ, vulgo, Beveren / Henri Causè sculp. – [Amsterdam] : [s.n.], [1757]. – 1 Ansicht : Kupferdruck ; 11 x 21 cm. – (Délices de Brabant et de ses campagnes ; t. 3, p. 107, no. 2)

Nebenkarte oben links (Schloss aus der Vogelschau, 5 x 5 cm). Titel unten, Wappen unten rechts. Numerierungen oben links

("tom. 3. p. 107. no. 2.") und oben rechts ("C. no. 11.").

Ursprungswerk: "Délices de Brabant et de ses campagnes" von Philippe de Cantillon (Amsterdam, 1757). Auf Papier aufgeklebt

Ryh 2918 : 14 C

4925 Castellum de Rumpst / F. E[rtinger] f[ecit]. – [Amsterdam] : [s.n.], [1757]. – 1 Ansicht : Kupferdruck ; 11 x 21 cm. – (Délices de Brabant et de ses campagnes ; t. 3, p. 107, no. 1)

Titel unten, Wappen oben links. Numerierungen oben links ("tom. 3. p. 107. no. 1.") und oben rechts ("C. no. 50.").

Ursprungswerk: "Délices de Brabant et de ses campagnes" von Philippe de Cantillon (Amsterdam, 1757). Auf Papier aufgeklebt

Ryh 2918 : 14 D

4926 Prætorium de Niele / Franc. Ertinger fecit. – [Amsterdam] : [s.n.], [1757]. – 1 Ansicht : Kupferdruck ; 11 x 21 cm. – (Délices de Brabant et de ses campagnes ; t. 3, p. 113, no. 3)

Titel unten. Numerierungen oben links ("tom. 3. p. 113. no. 3.") und oben rechts ("C. no. 43."). Ursprungswerk: "Délices de Brabant et de ses campagnes" von Philippe de Cantillon (Amsterdam, 1757).

Auf Papier aufgeklebt

Ryh 2918 : 15 A

4927 Berentode. – [Amsterdam] : [s.n.], [1757]. – 1 Ansicht : Kupferdruck ; 14 x 23 cm. – (Délices de Brabant et de ses campagnes ; t. 3, p. 113, no. 2)

Titel oben Mitte, Wappen oben links und rechts. Numerierungen oben links ("tom. 3. p. 113. no. 2.") und oben rechts ("C. no. 9."). Ursprungswerk: "Délices de Brabant et de ses campagnes" von

Philippe de Cantillon (Amsterdam, 1757). Auf Papier aufgeklebt
Ryh 2918 : 15 B

4928 Castellum de Brouchem / Franc: Ertinge fecit. – [Amsterdam] : [s.n.], [1757]. – 1 Ansicht : Kupferdruck ; 11 x 21 cm. – (Délices de Brabant et de ses campagnes ; t. 3, p. 120, no. 3)

Titel unten, Wappen oben links und rechts. Numerierungen oben links ("tom. 3. p. 120. no. 3.") und oben rechts ("C. no. 16."). Ursprungswerk: "Délices de Brabant et de ses campagnes" von Philippe de Cantillon (Amsterdam, 1757). Auf Papier aufgeklebt
Ryh 2918 : 15 C

4929 Castellum Liere / Franc: Ertinge fecit. – [Amsterdam] : [s.n.], [1757]. – 1 Ansicht : Kupferdruck ; 11 x 21 cm. – (Délices de Brabant et de ses campagnes ; t. 3, p. 113, no. 1)

Titel unten, Wappen oben Mitte. Numerierungen oben links ("tom. 3. p. 113. no. 1.") und oben rechts ("C. no. 38."). Ursprungswerk: "Délices de Brabant et de ses campagnes" von Philippe de Cantillon (Amsterdam, 1757). Auf Papier aufgeklebt
Ryh 2918 : 15 D

4930 Prospectus castelli Ter-Borch / J. van Croes delin. ; Harrewyn fecit. – [Amsterdam] : [s.n.], [1757]. – 1 Ansicht : Kupferdruck ; 12 x 21 cm. – (Délices de Brabant et de ses campagnes ; t. 3, p. 117, no. 3)

Titel unten, Wappen oben links und rechts. Numerierungen oben links ("tom. 3. p. 117. no. 3.") und oben rechts ("C. no. 57."). Ursprungswerk: "Délices de Brabant et de ses campagnes" von Philippe de Cantillon (Amsterdam, 1757). Auf Papier aufgeklebt
Ryh 2918 : 16 A

4931 Prætorium de Thielen. – [Amsterdam] : [s.n.], [1757]. – 1 Ansicht : Kupferdruck ; 11 x 21 cm. – (Délices de Brabant et de ses campagnes ; t. 3, p. 117, no. 1)

Titel unten, Wappen oben links. Numerierungen oben links ("tom. 3. p. 117. no. 1.") und oben rechts ("C. no. 60."). Ursprungswerk: "Délices de Brabant et de ses campagnes" von Philippe de Cantillon (Amsterdam, 1757). Auf Papier aufgeklebt
Ryh 2918 : 16 B

4932 Prætorium de Berchem. – [Amsterdam] : [s.n.], [1757]. – 1 Ansicht : Kupferdruck ; 11 x 21 cm. – (Délices de Brabant et de ses campagnes ; t. 3, p. 116)

Titel unten, Wappen oben links. Numerierungen oben links ("tom. 3. p. 116") und oben rechts ("C. no. 8."). Ursprungswerk: "Délices de Brabant et de ses campagnes" von Philippe de Cantillon (Amsterdam, 1757). Auf Papier aufgeklebt
Ryh 2918 : 16 C

4933 Castellum de Bouchaut. – [Amsterdam] : [s.n.], [1757]. – 1 Ansicht : Kupferdruck ; 11 x 21 cm. – (Délices de Brabant et de ses campagnes ; t. 3, p. 117, no. 4)

Titel unten. Numerierungen oben links ("tom. 3. p. 117. no. 4.") und oben rechts ("C. no. 14."). Ursprungswerk: "Délices de Brabant et de ses campagnes" von Philippe de Cantillon (Amsterdam, 1757). Auf Papier aufgeklebt
Ryh 2918 : 16 D

4934 Hooftvunder. – [Amsterdam] : [s.n.], [1757]. – 1 Ansicht : Kupferdruck ; 11 x 21 cm. – (Délices de Brabant et de ses campagnes ; t. 3, p. 123, no. 1)

Titel unten. Numerierungen oben links ("tom. 3. p. 123. no. 1.") und oben rechts ("C. no. 34."). Ursprungswerk: "Délices de Brabant et de ses campagnes" von Philippe de Cantillon (Amsterdam, 1757). Auf Papier aufgeklebt
Ryh 2918 : 17 A

4935 Castellum Anderstadt. – [Amsterdam] : [s.n.], [1757]. – 1 Ansicht : Kupferdruck ; 11 x 21 cm. – (Délices de Brabant et de ses campagnes ; t. 3, p. 123, no. 2)

Titel unten. Numerierungen oben links ("tom. 3. p. 123. no. 2.") und oben rechts ("C. no. 6."). Ursprungswerk: "Délices de Brabant et de ses campagnes" von Philippe de Cantillon (Amsterdam, 1757). Auf Papier aufgeklebt
Ryh 2918 : 17 B

4936 Riviren. – [Amsterdam] : [s.n.], [1757]. –

1 Ansicht : Kupferdruck ; 11 x 21 cm. – (Délices de Brabant et de ses campagnes ; t. 3, p. 125, no. 4)

Titel unten. Numerierungen oben links ("tom. 3. p. 125. no. 4.") und oben rechts ("C. no. 49."). Ursprungswerk: "Délices de Brabant et de ses campagnes" von Philippe de Cantillon (Amsterdam, 1757). Auf Papier aufgeklebt
Ryh 2918 : 17 C

4937 Pretorium Moninchoven in pago de Heymissen quondam Philippi de Valckenisse et Catharine vanden Dycke a.o 1598 dd. de Heymissen santuliet Berendrecht etc. / Franc: Ertinger del: et fecit. – [Amsterdam] : [s.n.], [1757]. – 1 Ansicht : Kupferdruck ; 11 x 21 cm. – (Délices de Brabant et de ses campagnes ; t. 3, p. 125, no. 2)

Titel unten, Wappen oben rechts. Numerierungen oben links ("tom. 3. p. 125. no. 2.") und unten rechts ("C. no. 42."). Ursprungswerk: "Délices de Brabant et de ses campagnes" von Philippe de Cantillon (Amsterdam, 1757). Auf Papier aufgeklebt
Ryh 2918 : 17 D

4938 Castellum de Duffel. – [Amsterdam] : [s.n.], [1757]. – 1 Ansicht : Kupferdruck ; 11 x 21 cm. – (Délices de Brabant et de ses campagnes ; t. 3, p. 103)

Titel unten, Wappen oben links. Numerierungen oben links ("tom. 3. p. 103.") und oben rechts ("C. no. 22."). Ursprungswerk: "Délices de Brabant et de ses campagnes" von Philippe de Cantillon (Amsterdam, 1757). Auf Papier aufgeklebt
Ryh 2918 : 18 A

4939 Castellum de Grobbendonck / F. Ertinger fecit. – [Amsterdam] : [s.n.], [1757]. – 1 Ansicht : Kupferdruck ; 11 x 21 cm. – (Délices de Brabant et de ses campagnes ; t. 3, p. 101)

Titel unten, Wappen oben links. Numerierungen oben links ("tom. 3. p. 101.") und oben rechts ("C. no. 26."). Ursprungswerk: "Délices de Brabant et de ses campagnes" von Philippe de Cantillon (Amsterdam, 1757). Auf Papier aufgeklebt
Ryh 2918 : 18 B

4940 Castellum de Cantecroy / F. E[rtinger] fe. – [Amsterdam] : [s.n.], [1757]. – 1 Ansicht : Kupferdruck ; 11 x 21 cm. – (Délices de Brabant et de ses campagnes ; t. 3, p. 99)

Titel unten, Wappen oben rechts. Numerierungen oben links ("tom. 3. p. 99.") und oben rechts ("C. no. 18."). Ursprungswerk: "Délices de Brabant et de ses campagnes" von Philippe de Cantillon (Amsterdam, 1757). Auf Papier aufgeklebt
Ryh 2918 : 18 C

4941 Castellum de Wyneghem. – [Amsterdam] : [s.n.], [1757]. – 1 Ansicht : Kupferdruck ; 11 x 21 cm. – (Délices de Brabant et de ses campagnes ; t. 3, p. 100)

Titel unten, Wappen oben Mitte. Numerierungen oben links ("tom. 3. p. 100.") und oben rechts ("C. no. 68."). Ursprungswerk: "Délices de Brabant et de ses campagnes" von Philippe de Cantillon (Amsterdam, 1757). Auf Papier aufgeklebt
Ryh 2918 : 18 D

4942 [Prætorium domini de Schooten.] Prætorium d[omi]ni de Schooten / Franc: Ertinger fecit. –

[Amsterdam] : [s.n.], [1757]. – 1 Ansicht : Kupferdruck ; 11 x 21 cm. – (Délices de Brabant et de ses campagnes ; t. 3, p. 112, no. 3)

Titel unten, Wappen oben rechts. Numerierungen oben links ("tom. 3. p. 112. no. 3.") und oben rechts ("C. no. 53.").
Ursprungswerk: "Délices de Brabant et de ses campagnes" von Philippe de Cantillon (Amsterdam, 1757). Auf Papier aufgeklebt
Ryh 2918 : 19 A

4943 Prætorium abbatis Villariensis D[omi]ni de Schooten / Franc. Ertinger fecit. – [Amsterdam] : [s.n.], [1757]. – 1 Ansicht : Kupferdruck ; 11 x 21 cm. – (Délices de Brabant et de ses campagnes ; t. 3, p. 112, no. 2)

Titel unten. Numerierungen oben links ("tom. 3. p. 112. no. 2.") und oben rechts ("C. no. 52."). Ursprungswerk: "Délices de Brabant et de ses campagnes" von Philippe de Cantillon (Amsterdam, 1757). Auf Papier aufgeklebt
Ryh 2918 : 19 B

4944 Castellum Ramey / Franc: Ertinger fecit. – [Amsterdam] : [s.n.], [1757]. – 1 Ansicht : Kupferdruck ; 11 x 21 cm. – (Délices de Brabant et de ses campagnes ; t. 3, p. 112, no. 1)

Titel unten, Wappen oben links und rechts. Numerierungen oben links ("tom. 3. p. 112. no. 1.") und oben rechts ("C. no. 48.").
Ursprungswerk: "Délices de Brabant et de ses campagnes" von Philippe de Cantillon (Amsterdam, 1757). Auf Papier aufgeklebt
Ryh 2918 : 19 C

4945 Prætorium de Norderwyck / Franc: Ertinger fecit. – [Amsterdam] : [s.n.], [1757]. – 1 Ansicht : Kupferdruck ; 11 x 21 cm. – (Délices de Brabant et de ses campagnes ; t. 3, p. 112, no. 4)

Titel unten, Wappen oben rechts. Numerierungen oben links ("tom. 3. p. 112. no. 4.") und oben rechts ("C. no. 44.").
Ursprungswerk: "Délices de Brabant et de ses campagnes" von Philippe de Cantillon (Amsterdam, 1757). Auf Papier aufgeklebt
Ryh 2918 : 19 D

4946 Castellum Vorsselaer / Franc. Ertinger fecit. – [Amsterdam] : [s.n.], [1757]. – 1 Ansicht : Kupferdruck ; 11 x 21 cm. – (Délices de Brabant et de ses campagnes ; t. 3, p. 111, no. 1)

Titel unten. Numerierungen oben links ("tom. 3. p. 111. no. 1.") und oben rechts ("C. no. 62."). Ursprungswerk: "Délices de Brabant et de ses campagnes" von Philippe de Cantillon (Amsterdam, 1757). Auf Papier aufgeklebt
Ryh 2918 : 20 A

4947 Castellum de Westwesel / F. Ertinger fecit. – [Amsterdam] : [s.n.], [1757]. – 1 Ansicht : Kupferdruck ; 11 x 21 cm. – (Délices de Brabant et de ses campagnes ; t. 3, p. 111, no. 2)

Titel unten, Wappen oben rechts. Numerierungen oben links ("tom. 3. p. 111. no. 2.") und oben rechts ("C. no. 65.").
Ursprungswerk: "Délices de Brabant et de ses campagnes" von Philippe de Cantillon (Amsterdam, 1757). Auf Papier aufgeklebt
Ryh 2918 : 20 B

4948 Castellum Sevenberghen / Franciscus Ertinger del. et fecit. – [Amsterdam] : [s.n.], [1757]. – 1 Ansicht : Kupferdruck ; 11 x 21 cm. – (Délices de Brabant et de ses campagnes ; t. 3, p. 108, no. 2)

Titel unten, Wappen oben rechts. Numerierungen oben links ("tom. 3. p. 108. no. 2.") und oben rechts ("C. no. 54.").
Ursprungswerk: "Délices de Brabant et de ses campagnes" von

Philippe de Cantillon (Amsterdam, 1757). Auf Papier aufgeklebt
Ryh 2918 : 20 C

4949 Castellum de Loenhout / F: Ertinger fecit. – [Amsterdam] : [s.n.], [1757]. – 1 Ansicht : Kupferdruck ; 11 x 21 cm. – (Délices de Brabant et de ses campagnes ; t. 3, p. 110)

Titel unten, Wappen oben rechts. Numerierungen oben links ("tom. 3. p. 110.") und oben rechts ("C. no. 39."). Ursprungswerk: "Délices de Brabant et de ses campagnes" von Philippe de Cantillon (Amsterdam, 1757). Auf Papier aufgeklebt
Ryh 2918 : 20 D

4950 Castellum de Mercxem. – [Amsterdam] : [s.n.], [1757]. – 1 Ansicht : Kupferdruck ; 11 x 21 cm. – (Délices de Brabant et de ses campagnes ; t. 3, p. 108, no. 1)

Titel unten, Wappen oben links. Numerierungen oben links ("tom. 3. p. 108. no. 1.") und oben rechts ("C. no. 41.").
Ursprungswerk: "Délices de Brabant et de ses campagnes" von Philippe de Cantillon (Amsterdam, 1757). Auf Papier aufgeklebt
Ryh 2918 : 21 A

4951 Castellum de Hoboken. – [Amsterdam] : [s.n.], [1757]. – 1 Ansicht : Kupferdruck ; 11 x 21 cm. – (Délices de Brabant et de ses campagnes ; t. 3, p. 95)

Titel unten, Wappen oben rechts. Numerierungen oben links ("tom. 3. p. 95.") und oben rechts ("C. no. 30."). Ursprungswerk: "Délices de Brabant et de ses campagnes" von Philippe de Cantillon (Amsterdam, 1757). Auf Papier aufgeklebt
Ryh 2918 : 21 B

4952 Chateau de Froidmont. – [Amsterdam] : [s.n.], [1757]. – 1 Ansicht : Kupferdruck ; 15 x 25 cm. – (Délices de Brabant et de ses campagnes ; t. 3, p. 125, no. 5)

Titel unten, Wappen oben rechts. Numerierung oben links: "tom. 3. p. 125. no. 5.". Ursprungswerk: "Délices de Brabant et de ses campagnes" von Philippe de Cantillon (Amsterdam, 1757). Auf Papier aufgeklebt
Ryh 2918 : 21 C

4953 Prospectvs rvinarvm castelli Woudæ. – [Amsterdam] : [s.n.], [1757]. – 1 Ansicht : Kupferdruck ; 13 x 18 cm. – (Délices de Brabant et de ses campagnes ; t. 3, p. 109, no. 2)

Titel oben. Numerierungen oben links ("tom. 3. p. 109. no. 2.") und oben rechts ("C. no. 67."). Ursprungswerk: "Délices de Brabant et de ses campagnes" von Philippe de Cantillon (Amsterdam, 1757). Auf Papier aufgeklebt
Ryh 2918 : 22 A

4954 Castellum de Woude / Franc. Ertinger fec. – [Amsterdam] : [s.n.], [1757]. – 1 Ansicht : Kupferdruck ; 11 x 21 cm. – (Délices de Brabant et de ses campagnes ; t. 3, p. 109, no. 1)

Titel unten, Wappen oben rechts. Numerierungen oben links ("tom. 3. p. 109. no. 1.") und oben rechts ("C. no. 60.").
Ursprungswerk: "Délices de Brabant et de ses campagnes" von Philippe de Cantillon (Amsterdam, 1757). Auf Papier aufgeklebt
Ryh 2918 : 22 B

4955 Prospectus castelli Bredæ / J. van Croes delin. ; J. Harrewyn fecit. – [Amsterdam] : [s.n.], [1757]. – 1 Ansicht : Kupferdruck ; 11 x 21 cm. – (Délices de Brabant et de ses campagnes ; t. 3, p. 118, no. 3)

Titel unten, Wappen oben rechts. Numerierungen oben links ("tom. 3. p. 118. no. 3.") und oben rechts ("C. no. 15.").
Ursprungswerk: "Délices de Brabant et de ses campagnes" von Philippe de Cantillon (Amsterdam, 1757). Auf Papier aufgeklebt
Ryh 2918 : 22 C

4956 Castellum Strijen / A. Santvoort fecit. – [Amsterdam] : [s.n.], 1636. – 1 Ansicht : Kupferdruck ; 12 x 19 cm. – (Délices de Brabant et de ses campagnes ; t. 3, p. 97)

Titel oben links. Numerierungen oben links ("tom. 3. p. 97.") und oben rechts ("C. no. 55."). Ursprungswerk: "Délices de Brabant et de ses campagnes" von Philippe de Cantillon (Amsterdam, 1757). Auf Papier aufgeklebt **Ryh 2918 : 22 D**

4957 Le chateau de l'ancienne famille de Spangen en Hollande batis l'an 1210 / F: Baudouin sculp. – [Amsterdam] : [s.n.], [1757]. – 2 Ansichten auf 1 Blatt : Kupferdruck ; Bildgrösse 27 x 21 cm. – (Délices de Brabant et de ses campagnes ; t. 3, p. 125, no. 6)

Titel- und Wappenkartusche oben Mitte, Wappen links und rechts. Numerierung oben links: "tom. 3. p. 125. no. 6". Ursprungswerk: "Délices de Brabant et de ses campagnes" von Philippe de Cantillon (Amsterdam, 1757). Auf Papier aufgeklebt **Ryh 2918 : 23 A**

4958 Domus suburbana in Berschot : cum ea quæ olim stabat ad caput pontis porta; sublata autem est ut a novo horto in domum prospectus liberior sit / H. Causé sc. – [Amsterdam] : [s.n.], [1757]. – 1 Ansicht : Kupferdruck ; 7 x 11 cm, Bildgrösse 13 x 14 cm. – (Délices de Brabant et de ses campagnes ; t. 3, p. 125, no. 3)

Titel oben, Wappen oben Mitte. Numerierungen oben links ("tom. 3. p. 125. no. 3.") und oben rechts ("C. no. 10."). Ursprungswerk: "Délices de Brabant et de ses campagnes" von Philippe de Cantillon (Amsterdam, 1757). Auf Papier aufgeklebt **Ryh 2918 : 23 B**

4959 La maison de ville d'Anvers. – [Amsterdam] : [s.n.], [1757]. – 1 Ansicht : Kupferdruck ; 14 x 19 cm. – (Délices de Brabant et de ses campagnes ; t. 3, p. 26)

Titelkartusche oben Mitte. Numerierungen oben links ("tom. 3. p. 26.") und oben rechts ("C. no. 3."). Ursprungswerk: "Délices de Brabant et de ses campagnes" von Philippe de Cantillon (Amsterdam, 1757). Auf Papier aufgeklebt **Ryh 2918 : 23 C**

4960 Anvers. – [Amsterdam] : [s.n.], [1757]. – 1 Plan : Kupferdruck ; 14 x 19 cm. – (Délices de Brabant et de ses campagnes ; t. 3, p. 8, no. 1)

Titelkartusche unten links, Massstabsleiste unten rechts, Legende oben links. Osten oben. Numerierungen oben links ("tom. 3. p. 8. no. 1.") und oben rechts ("C. no. 1."). Ursprungswerk: "Délices de Brabant et de ses campagnes" von Philippe de Cantillon (Amsterdam, 1757). Auf Papier aufgeklebt **Ryh 2918 : 24 A**

4961 La citadelle d'Anvers batie par le Duc d'Albe l'an M.D.LXVIII. – [Amsterdam] : [s.n.], [1757]. – 1 Vogelschauplan : Kupferdruck ; 14 x 18 cm. – (Délices de Brabant et de ses campagnes ; t. 3, p. 47)

Titel oben. Numerierungen oben links ("tom. 3. p. 47.") und oben rechts ("C. no. 4."). Ursprungswerk: "Délices de Brabant et de ses campagnes" von Philippe de Cantillon (Amsterdam, 1757). Auf Papier aufgeklebt **Ryh 2918 : 24 B**

4962 Vue dela ville d'Anvers dú côté de l'Escaut. – [Amsterdam] : [s.n.], [1757]. – 1 Ansicht : Kupferdruck ; 17 x 27 cm. – (Délices de Brabant et de ses campagnes ; t. 3, p. 8, no. 2)

Titel oben Mitte. Numerierungen oben links ("tom. 3. p. 8. no. 2") und oben rechts ("C. no. 2."). Ursprungswerk: "Délices de Brabant

et de ses campagnes" von Philippe de Cantillon (Amsterdam, 1757). Auf Papier aufgeklebt **Ryh 2918 : 24 C**

4963 La ville de Brusselle. – [Amsterdam] : [s.n.], [1757]. – 1 Plan : Kupferdruck ; 14 x 20 cm. – (Délices de Brabant et de ses campagnes ; t. 2, p. 9, no. 1)

Titel und Wappen oben rechts. Osten oben. Numerierungen oben links ("tom. 2. p. 9. no. 1.") und oben rechts ("B. no. 1."). Ursprungswerk: "Délices de Brabant et de ses campagnes" von Philippe de Cantillon (Amsterdam, 1757). Auf Papier aufgeklebt **Ryh 2918 : 25 A**

4964 Vue dela ville de Brusselle. – [Amsterdam] : [s.n.], [1757]. – 1 Ansicht : Kupferdruck ; 18 x 27 cm. – (Délices de Brabant et de ses campagnes ; t. 2, p. 9, no. 2)

Titel oben Mitte. Numerierungen oben links ("tom. 2. p. 9. no. 2") und oben rechts ("B. no. 2."). Ursprungswerk: "Délices de Brabant et de ses campagnes" von Philippe de Cantillon (Amsterdam, 1757). Auf Papier aufgeklebt **Ryh 2918 : 25 B**

4965 La cour de Brusselle. – [Amsterdam] : [s.n.], [1757]. – 1 Ansicht : Kupferdruck ; 15 x 20 cm. – (Délices de Brabant et de ses campagnes ; t. 2, p. 24)

Titelkartusche oben rechts. Numerierungen oben links ("tom. 2. p. 24.") und oben rechts ("B. no. 3."). Ursprungswerk: "Délices de Brabant et de ses campagnes" von Philippe de Cantillon (Amsterdam, 1757). Auf Papier aufgeklebt **Ryh 2918 : 26 A**

4966 Arx Vilvordiana / Harrewyn fecit. – [Amsterdam] : [s.n.], [1757]. – 1 Ansicht : Kupferdruck ; 11 x 21 cm. – (Délices de Brabant et de ses campagnes ; t. 2, p. 71)

Titel unten, Wappen oben rechts. Numerierungen oben links ("tom. 2. p. 71.") und oben rechts ("B. no. 69."). Ursprungswerk: "Délices de Brabant et de ses campagnes" von Philippe de Cantillon (Amsterdam, 1757). Auf Papier aufgeklebt **Ryh 2918 : 26 B**

4967 La maison de ville de Brusselle. – [Amsterdam] : [s.n.], [1757]. – 1 Ansicht : Kupferdruck ; 20 x 14 cm. – (Délices de Brabant et de ses campagnes ; t. 2, p. 33)

Titel oben. Numerierungen oben links ("tom. 2. p. 33.") und oben rechts ("B. no. 4."). Ursprungswerk: "Délices de Brabant et de ses campagnes" von Philippe de Cantillon (Amsterdam, 1757). Auf Papier aufgeklebt **Ryh 2918 : 26 C**

4968 Prospectus castelli Buggenhout / J: van Croes deli; ; Harrewyn fecit. – [Amsterdam] : [s.n.], [1757]. –

1 Ansicht : Kupferdruck ; 11 x 22 cm. – (Délices de Brabant et de ses campagnes ; t. 2, p. 108)

Titel unten, Wappen oben links. Numerierungen oben links ("t. 2. p. 108.") und oben rechts ("B. no. 11."). Ursprungswerk: "Délices de Brabant et de ses campagnes" von Philippe de Cantillon (Amsterdam, 1757). Auf Papier aufgeklebt **Ryh 2918 : 26 D**

4969 Castellum Everberg / J: van Croes deli; ; Harrewyn fecit. – [Amsterdam] : [s.n.], [1757]. – 1 Ansicht : Kupferdruck ; 11 x 21 cm. – (Délices de Brabant et de ses campagnes ; t. 2, p. 110, no. 1)

Titel unten, Wappen oben links. Numerierungen oben links ("t. 2. p. 110. no. 1") und oben rechts ("B. no. 22."). Ursprungswerk: "Délices de Brabant et de ses campagnes" von Philippe de Cantillon (Amsterdam, 1757). Auf Papier aufgeklebt **Ryh 2918 : 27 A**

4970 Castellum Grimberghe / G. De Bruyn delin. – [Amsterdam] : [s.n.], [1757]. – 1 Ansicht : Kupferdruck ;

11 x 21 cm. – (Délices de Brabant et de ses campagnes ; t. 2, p. 110, no. 2)

Titel unten, Wappen oben links. Numerierungen oben links ("tom. 2. p. 110. no. 2.") und oben rechts ("B. no. 27.").

Ursprungswerk: "Délices de Brabant et de ses campagnes" von Philippe de Cantillon (Amsterdam, 1757). Auf Papier aufgeklebt

Ryh 2918 : 27 B

4971 Castellum Groenhoven / J. Harrewÿn fecit. – [Amsterdam] : [s.n.], [1757]. – 1 Ansicht : Kupferdruck ; 14 x 22 cm. – (Délices de Brabant et de ses campagnes ; t. 2, p. 110, no. 3)

Titel oben Mitte, Wappen oben links und rechts. Numerierungen oben links ("t. 2. p. 110. no. 3.") und oben rechts ("B. no. 28.").

Ursprungswerk: "Délices de Brabant et de ses campagnes" von Philippe de Cantillon (Amsterdam, 1757). Auf Papier aufgeklebt

Ryh 2918 : 27 C

4972 Veüe et perspective du chasteau de Monseigneur le Marquis de Trazegnies / S. de Bruÿn delin ; Harrewÿn fecit. – [Amsterdam] : [s.n.], [1757]. – 1 Ansicht : Kupferdruck ; 11 x 21 cm. – (Délices de Brabant et de ses campagnes ; t. 2, p. 112)

Titel unten, Wappen oben rechts. Numerierungen oben links ("tom. 2. p. 112.") und oben rechts ("B. no. 67."). Ursprungswerk: "Délices de Brabant et de ses campagnes" von Philippe de Cantillon (Amsterdam, 1757). Auf Papier aufgeklebt

Ryh 2918 : 27 D

4973 Prospectus castelli Wemmele / G. De Bruÿn del. ; J. Harrewÿn fecit. – [Amsterdam] : [s.n.], [1757]. – 1 Ansicht : Kupferdruck ; 11 x 21 cm. – (Délices de Brabant et de ses campagnes ; t. 2, p. 116)

Titel unten, Wappen oben rechts. Numerierungen oben links ("tom. 2. p. 116.") und oben rechts ("B. no. 72."). Ursprungswerk: "Délices de Brabant et de ses campagnes" von Philippe de Cantillon (Amsterdam, 1757). Auf Papier aufgeklebt

Ryh 2918 : 28 A

4974 Castellum de Fauquez erectum in marchionatum sub nomine de Herzelles, cum toparchiis annexis anno 1689. 6 oct / G. De Bruÿn deliniavit ; Harrewÿn fecit. – [Amsterdam] : [s.n.], [1757]. – 1 Ansicht : Kupferdruck ; 11 x 21 cm. – (Délices de Brabant et de ses campagnes ; t. 2, p. 117, no. 2)

Titel unten, Wappen unten Mitte. Numerierungen oben links ("tom. 2. p. 117. no. 2.") und oben rechts ("B. no. 24.").

Ursprungswerk: "Délices de Brabant et de ses campagnes" von Philippe de Cantillon (Amsterdam, 1757). Auf Papier aufgeklebt

Ryh 2918 : 28 B

4975 Castellum Reves / Harrewÿn fecit. – [Amsterdam] : [s.n.], [1757]. – 1 Ansicht : Kupferdruck ; 11 x 21 cm. – (Délices de Brabant et de ses campagnes ; t. 2, p. 114)

Titel unten, Wappen oben links und rechts. Numerierungen oben links ("tom. 2. p. 114.") und oben rechts ("B. no. 56.").

Ursprungswerk: "Délices de Brabant et de ses campagnes" von Philippe de Cantillon (Amsterdam, 1757). Auf Papier aufgeklebt

Ryh 2918 : 28 C

4976 Castellum Facuwez. – [Amsterdam] : [s.n.], [1757]. – 1 Ansicht : Kupferdruck ; 11 x 21 cm. – (Délices de Brabant et de ses campagnes ; t. 2, p. 117, no. 1)

Titel unten, Wappen oben links. Numerierungen oben links ("tom. 2. p. 117. no. 1.") und oben rechts ("B. no. 23.").

Ursprungswerk: "Délices de Brabant et de ses campagnes" von

Philippe de Cantillon (Amsterdam, 1757). Auf Papier aufgeklebt

Ryh 2918 : 28 D

4977 Castellum Walhain / Harrewÿn fecit. – [Amsterdam] : [s.n.], [1757]. – 1 Ansicht : Kupferdruck ; 11 x 21 cm. – (Délices de Brabant et de ses campagnes ; t. 2, p. 119)

Titel unten, Wappen oben links und rechts. Numerierungen oben links ("tom. 2. p. 119.") und oben rechts ("B. no. 70.").

Ursprungswerk: "Délices de Brabant et de ses campagnes" von Philippe de Cantillon (Amsterdam, 1757). Auf Papier aufgeklebt

Ryh 2918 : 29 A

4978 Prospectus veteris castelli Cruyckenbourgh. – [Amsterdam] : [s.n.], [1757]. – 1 Ansicht : Kupferdruck ; 11 x 21 cm. – (Délices de Brabant et de ses campagnes ; t. 2, p. 121)

Titel unten, Wappen oben rechts. Numerierungen oben links ("tom. 2. p. 121.") und oben rechts ("B. no. 17."). Ursprungswerk: "Délices de Brabant et de ses campagnes" von Philippe de Cantillon (Amsterdam, 1757). Auf Papier aufgeklebt

Ryh 2918 : 29 B

4979 Castellum Diepesteyn / G. D. Bruÿn delin ; J. Harrewÿn fecit. – [Amsterdam] : [s.n.], [1757]. – 1 Ansicht : Kupferdruck ; 11 x 21 cm. – (Délices de Brabant et de ses campagnes ; t. 2, p. 124, no. 1)

Titel unten, Wappen oben rechts. Numerierungen oben links ("tom. 2. p. 124. no. 1.") und oben rechts ("B. no. 49.").

Ursprungswerk: "Délices de Brabant et de ses campagnes" von Philippe de Cantillon (Amsterdam, 1757). Auf Papier aufgeklebt

Ryh 2918 : 29 C

4980 Castellum Conroy le chateau / J. Harrewÿn fecit. – [Amsterdam] : [s.n.], [1757]. – 1 Ansicht : Kupferdruck ; 11 x 21 cm. – (Délices de Brabant et de ses campagnes ; t. 2, p. 124, no. 2)

Titel unten, Wappen oben links. Numerierungen oben links ("tom. 2. p. 124. no. 2.") und oben rechts ("B. no. 44.").

Ursprungswerk: "Délices de Brabant et de ses campagnes" von Philippe de Cantillon (Amsterdam, 1757). Auf Papier aufgeklebt

Ryh 2918 : 29 D

4981 Alter prospectus castelli Hombeke. – [Amsterdam] : [s.n.], [1757]. – 1 Ansicht : Kupferdruck ; 12 x 21 cm. – (Délices de Brabant et de ses campagnes ; t. 2, p. 126, no. 3)

Titel unten, Wappen oben links. Numerierungen oben links ("tom. 2. p. 126. no. 3.") und oben rechts ("B. no. 30.").

Ursprungswerk: "Délices de Brabant et de ses campagnes" von Philippe de Cantillon (Amsterdam, 1757). Auf Papier aufgeklebt

Ryh 2918 : 30 A

4982 Prospectus castelli Hombeke / I van Croes delin ; R. Whitehand fecit. – [Amsterdam] : [s.n.], [1757]. – 1 Ansicht : Kupferdruck ; 12 x 21 cm. – (Délices de Brabant et de ses campagnes ; t. 2, p. 126, no. 2)

Titel unten, Wappen oben links. Numerierungen oben links ("tom. 2. p. 126. no. 2.") und oben rechts ("B. no. 29.").

Ursprungswerk: "Délices de Brabant et de ses campagnes" von Philippe de Cantillon (Amsterdam, 1757). Auf Papier aufgeklebt

Ryh 2918 : 30 B

4983 Castellum Humbeke / J. Harrewÿn fecit. – [Amsterdam] : [s.n.], [1757]. – 1 Ansicht : Kupferdruck ;

11 x 21 cm. – (Délices de Brabant et de ses campagnes ; t. 2, p. 126, no. 1)

Titel unten, Wappen oben links. Numerierungen oben links ("tom. 2. p. 126. no. 1.") und oben rechts ("B. no. 33.").

Ursprungswerk: "Délices de Brabant et de ses campagnes" von Philippe de Cantillon (Amsterdam, 1757). Auf Papier geklebt

Ryh 2918 : 30 C

4984 Prospectus castelli Tommeni, vulgo Tertommen / [Stecher:] J. Mulde[r?]. – [Amsterdam] : [s.n.], [1757]. – 1 Ansicht : Kupferdruck ; 11 x 21 cm. – (Délices de Brabant et de ses campagnes ; t. 2, p. 127, no. 3)

Titel unten, Wappen oben rechts. Numerierungen oben links ("tom. 2. p. 127. no. 3.") und oben rechts ("B. no. 63.").

Ursprungswerk: "Délices de Brabant et de ses campagnes" von Philippe de Cantillon (Amsterdam, 1757). Auf Papier aufgeklebt

Ryh 2918 : 30 D

4985 Prospectus castelli Gaesbeke ante incendium / J. Harrewyn fecit. – [Amsterdam] : [s.n.], [1757]. – 1 Ansicht : Kupferdruck ; 11 x 21 cm. – (Délices de Brabant et de ses campagnes ; t. 2, p. 128)

Titel unten, Wappen oben links. Numerierungen oben links ("tom. 2. p. 128.") und oben rechts ("B. no. 25."). Ursprungswerk: "Délices de Brabant et de ses campagnes" von Philippe de Cantillon (Amsterdam, 1757). Auf Papier aufgeklebt

Ryh 2918 : 31 A

4986 Veüe et perspective de la maison et jardin du Vicomte de la Vuere et Duysborg / G. de Bruyn del. ; Harrewyn fecit. – [Amsterdam] : [s.n.], [1757]. – 1 Ansicht : Kupferdruck ; 11 x 21 cm. – (Délices de Brabant et de ses campagnes ; t. 2, p. 127, no. 2)

Titel unten, Wappen oben links. Numerierungen oben links ("tom. 2. p. 127. no. 2.") und oben rechts ("B. no. 65.").

Ursprungswerk: "Délices de Brabant et de ses campagnes" von Philippe de Cantillon (Amsterdam, 1757). Auf Papier aufgeklebt

Ryh 2918 : 31 B

4987 Castellum Tervueren. – [Amsterdam] : [s.n.], [1757]. – 1 Ansicht : Kupferdruck ; 14 x 24 cm. – (Délices de Brabant et de ses campagnes ; t. 2, p. 127, no. 1)

Titel und Wappen oben links. Numerierungen oben links ("tom. 2. p. 127. no. 1.") und oben rechts ("B. no. 69.").

Ursprungswerk: "Délices de Brabant et de ses campagnes" von Philippe de Cantillon (Amsterdam, 1757). Auf Papier aufgeklebt

Ryh 2918 : 31 C

4988 Castellum Leefdael / J. van Croes deli. ; Harrewyn fecit. – [Amsterdam] : [s.n.], [1757]. – 1 Ansicht : Kupferdruck ; 11 x 20 cm. – (Délices de Brabant et de ses campagnes ; t. 2, p. 132)

Titel unten, Wappen oben rechts. Numerierungen oben links ("t. 2. p. 132.") und oben rechts ("B. no. 38.").

Ursprungswerk: "Délices de Brabant et de ses campagnes" von Philippe de Cantillon (Amsterdam, 1757). Auf Papier aufgeklebt

Ryh 2918 : 32 A

4989 Castellum Bouchaut / G. De Bruyn delin. ; Harrewyn fecit. – [Amsterdam] : [s.n.], [1757]. – 1 Ansicht : Kupferdruck ; 11 x 21 cm. – (Délices de Brabant et de ses campagnes ; t. 2, p. 130)

Titel unten, Wappen oben links. Numerierungen oben links ("tom. 2. p. 130.") und oben rechts ("B. no. 8.").

Ursprungswerk: "Délices de Brabant et de ses campagnes" von Philippe de Cantillon (Amsterdam, 1757). Auf Papier aufgeklebt

Ryh 2918 : 32 B

4990 Castellum Limale / Harrewyn fecit. – [Amsterdam] : [s.n.], [1757]. – 1 Ansicht : Kupferdruck ; 11 x 21 cm. – (Délices de Brabant et de ses campagnes ; t. 2, p. 134)

Titel unten, Wappen oben rechts. Numerierungen oben links ("tom. 2. p. 134.") und oben rechts ("B. no. 40.").

Ursprungswerk: "Délices de Brabant et de ses campagnes" von Philippe de Cantillon (Amsterdam, 1757). Auf Papier aufgeklebt

Ryh 2918 : 32 C

4991 Castellum Blaesvelt / J. van Croes deli. ; Harrewyn fecit. – [Amsterdam] : [s.n.], [1757]. – 1 Ansicht : Kupferdruck ; 11 x 21 cm. – (Délices de Brabant et de ses campagnes ; t. 2, p. 137)

Titel unten, Wappen oben rechts. Numerierungen oben links ("t. 2. p. 137.") und oben rechts ("B. no. 7.").

Ursprungswerk: "Délices de Brabant et de ses campagnes" von Philippe de Cantillon (Amsterdam, 1757). Auf Papier aufgeklebt

Ryh 2918 : 32 D

4992 Castellum Ittere / iuxta exemplar I. van Weerden ; Harrewyn fecit. – [Amsterdam] : [s.n.], [1757]. – 1 Ansicht : Kupferdruck ; 11 x 21 cm. – (Délices de Brabant et de ses campagnes ; t. 2, p. 138)

Titel unten, Wappen oben links und rechts. Numerierungen oben links ("tom. 2. p. 138.") und oben rechts ("B. no. 35.").

Ursprungswerk: "Délices de Brabant et de ses campagnes" von Philippe de Cantillon (Amsterdam, 1757). Auf Papier aufgeklebt

Ryh 2918 : 33 A

4993 Castellum Noirmont / Harrewyn fecit. – [Amsterdam] : [s.n.], [1757]. – 1 Ansicht : Kupferdruck ; 11 x 21 cm. – (Délices de Brabant et de ses campagnes ; t. 2, p. 141, no. 2)

Titel unten, Wappen oben links. Numerierungen oben links ("tom. 2. p. 141. no. 2.") und oben rechts ("B. no. 48.").

Ursprungswerk: "Délices de Brabant et de ses campagnes" von Philippe de Cantillon (Amsterdam, 1757). Auf Papier aufgeklebt

Ryh 2918 : 33 B

4994 Castellum Rivieren / Harrewyn fecit. – [Amsterdam] : [s.n.], [1757]. – 1 Ansicht : Kupferdruck ; 11 x 21 cm. – (Délices de Brabant et de ses campagnes ; t. 2, p. 140)

Titel unten, Wappen oben rechts. Numerierungen oben links ("tom. 2. p. 140.") und oben rechts ("B. no. 57.").

Ursprungswerk: "Délices de Brabant et de ses campagnes" von Philippe de Cantillon (Amsterdam, 1757). Auf Papier aufgeklebt

Ryh 2918 : 33 C

4995 Castellum Moriensart / Harrewyn fecit. – [Amsterdam] : [s.n.], [1757]. – 1 Ansicht : Kupferdruck ; 11 x 21 cm. – (Délices de Brabant et de ses campagnes ; t. 2, p. 141, no. 1)

Titel unten, Wappen oben links und rechts. Numerierungen oben links ("tom. 2. p. 141. no. 1.") und oben rechts ("B. no. 47.").

Ursprungswerk: "Délices de Brabant et de ses campagnes" von Philippe de Cantillon (Amsterdam, 1757). Auf Papier aufgeklebt

Ryh 2918 : 33 D

4996 Park præfecturæ et castellum. – [Amsterdam] : [s.n.], [1757]. – 1 Ansicht : Kupferdruck ; 12 x 20 cm. – (Délices de Brabant et de ses campagnes ; t. 2, p. 142)

Titel unten, Wappen oben links und rechts. Numerierungen oben links ("tom. 2. p. 142.") und oben rechts ("B. no. 53.").

Ursprungswerk: "Délices de Brabant et de ses campagnes" von Philippe de Cantillon (Amsterdam, 1757). Auf Papier aufgeklebt

Ryh 2918 : 34 A

4997 Castellum Impde / J: van Croes deli: ; Harrewyn fecit. – [Amsterdam] : [s.n.], [1757]. – 1 Ansicht : Kupferdruck ; 11 x 21 cm. – (Délices de Brabant et de ses campagnes ; t. 2, p. 143)

Titel unten, Wappen oben links. Numerierungen oben links ("tom. 2. p. 143.") und oben rechts ("B. no. 34."). Ursprungswerk: "Délices de Brabant et de ses campagnes" von Philippe de Cantillon (Amsterdam, 1757). Auf Papier aufgeklebt **Ryh 2918 : 34 B**

4998 Prospectus castelli Willebroeck / J: van Croes del: ; Harrewyn fecit. – [Amsterdam] : [s.n.], [1757]. – 1 Ansicht : Kupferdruck ; 11 x 21 cm. – (Délices de Brabant et de ses campagnes ; t. 2, p. 144)

Titel unten, Wappen oben links und rechts. Numerierungen oben links ("tom. 2. p. 144.") und oben rechts ("B. no. 75.").

Ursprungswerk: "Délices de Brabant et de ses campagnes" von Philippe de Cantillon (Amsterdam, 1757). Auf Papier aufgeklebt **Ryh 2918 : 34 C**

4999 Prospectus castelli Loenbeke / J. van Croes del. ; Harrewyn fecit. – [Amsterdam] : [s.n.], [1757]. – 1 Ansicht : Kupferdruck ; 11 x 21 cm. – (Délices de Brabant et de ses campagnes ; t. 2, p. 145)

Titel unten, Wappen oben rechts. Numerierungen oben links ("tom. 2. p. 145.") und oben rechts ("B. no. 42."). Ursprungswerk: "Délices de Brabant et de ses campagnes" von Philippe de Cantillon (Amsterdam, 1757). Auf Papier aufgeklebt **Ryh 2918 : 34 D**

5000 Veüe du chateau de Messire Guil: van Hamme Baron de Stalle et Overhem / G. De Bruyn delin. ; Harrewyn fecit. – [Amsterdam] : [s.n.], [1757]. – 1 Ansicht : Kupferdruck ; 11 x 21 cm. – (Délices de Brabant et de ses campagnes ; t. 2, p. 149)

Titel unten, Wappen oben rechts. Numerierungen oben links ("tom. 2. p. 149.") und oben rechts ("B. no. 59."). Ursprungswerk: "Délices de Brabant et de ses campagnes" von Philippe de Cantillon (Amsterdam, 1757). Auf Papier aufgeklebt **Ryh 2918 : 35 A**

5001 Castellum Bornival. – [Amsterdam] : [s.n.], [1757]. – 1 Ansicht : Kupferdruck ; 11 x 21 cm. – (Délices de Brabant et de ses campagnes ; t. 2, p. 146)

Titel unten, Wappen oben rechts. Numerierungen oben links ("tom. 2. p. 146.") und oben rechts ("B. no. 9."). Ursprungswerk: "Délices de Brabant et de ses campagnes" von Philippe de Cantillon (Amsterdam, 1757). Auf Papier aufgeklebt **Ryh 2918 : 35 B**

5002 Castellum la Tour iuxta fanum S.ti Lamberti / Harrewyn fecit. – [Amsterdam] : [s.n.], [1757]. – 1 Ansicht : Kupferdruck ; 11 x 21 cm. – (Délices de Brabant et de ses campagnes ; t. 2, p. 150, no. 1)

Titel unten, Wappen oben rechts. Numerierungen oben links ("tom. 2. p. 150. no. 1.") und oben rechts ("B. no. 37."). Ursprungswerk: "Délices de Brabant et de ses campagnes" von Philippe de Cantillon (Amsterdam, 1757). Auf Papier aufgeklebt **Ryh 2918 : 35 C**

5003 Prospectus castelli Carloo / G. D. Bruyn deli: ; Harrewyn fecit. – [Amsterdam] : [s.n.], [1757]. – 1 Ansicht : Kupferdruck ; 11 x 21 cm. – (Délices de Brabant et de ses campagnes ; t. 2, p. 148)

Titel unten, Wappen oben links. Numerierungen oben links ("tom. 2. p. 148.") und oben rechts ("B. no. 12."). Ursprungswerk: "Délices de Brabant et de ses campagnes" von Philippe de Cantillon (Amsterdam, 1757). Auf Papier aufgeklebt **Ryh 2918 : 35 D**

5004 Castellum Wildre / J. van Croes deli: ; Harrewyn fecit. – [Amsterdam] : [s.n.], [1757]. – 1 Ansicht : Kupferdruck ; 11 x 21 cm. – (Délices de Brabant et de ses campagnes ; t. 2, p. 152, no. 1)

Titel unten, Wappen oben links. Numerierungen oben links ("tom. 2. p. 152. no. 1.") und oben rechts ("B. no. 74."). Ursprungswerk: "Délices de Brabant et de ses campagnes" von Philippe de Cantillon (Amsterdam, 1757). Auf Papier aufgeklebt **Ryh 2918 : 36 A**

5005 Castellum Promelle / Harrewyn fecit. – [Amsterdam] : [s.n.], [1757]. – 1 Ansicht : Kupferdruck ; 12 x 21 cm. – (Délices de Brabant et de ses campagnes ; t. 2, p. 152, no. 2)

Titel unten, Wappen oben links. Numerierungen oben links ("tom. 2. p. 152. no. 2.") und oben rechts ("B. no. 54."). Ursprungswerk: "Délices de Brabant et de ses campagnes" von Philippe de Cantillon (Amsterdam, 1757). Auf Papier aufgeklebt **Ryh 2918 : 36 B**

5006 Prospectus castelli Steenockerzeel / J. van Croes deli: ; Harrewyn fecit. – [Amsterdam] : [s.n.], [1757]. – 1 Ansicht : Kupferdruck ; 11 x 21 cm. – (Délices de Brabant et de ses campagnes ; t. 2, p. 152, no. 3)

Titel unten, Wappen oben rechts. Numerierungen oben links ("tom. 2. p. 152. no. 3.") und oben rechts ("B. no. 60."). Ursprungswerk: "Délices de Brabant et de ses campagnes" von Philippe de Cantillon (Amsterdam, 1757). Auf Papier aufgeklebt **Ryh 2918 : 36 C**

5007 Castellum Thy / N. Stramot deli ; Harrewyn fecit. – [Amsterdam] : [s.n.], [1757]. – 1 Ansicht : Kupferdruck ; 11 x 21 cm. – (Délices de Brabant et de ses campagnes ; t. 2, p. 152, no. 4)

Titel unten, Wappen oben links. Numerierungen oben links ("tom. 2. p. 152. no. 4.") und oben rechts ("B. no. 66."). Ursprungswerk: "Délices de Brabant et de ses campagnes" von Philippe de Cantillon (Amsterdam, 1757). Auf Papier aufgeklebt **Ryh 2918 : 36 D**

5008 Castellum Rixensart / Harrewyn fecit. – [Amsterdam] : [s.n.], [1757]. – 1 Ansicht : Kupferdruck ; 11 x 21 cm. – (Délices de Brabant et de ses campagnes ; t. 2, p. 150, no. 2)

Titel unten, Wappen oben links und rechts. Numerierungen oben links ("tom. 2. p. 150. no. 2.") und oben rechts ("B. no. 58."). Ursprungswerk: "Délices de Brabant et de ses campagnes" von Philippe de Cantillon (Amsterdam, 1757). Auf Papier aufgeklebt **Ryh 2918 : 37 A**

5009 Prospectus castelli Huldenberghæ. – [Amsterdam] : [s.n.], [1757]. – 1 Ansicht : Kupferdruck ; 12 x 21 cm. – (Délices de Brabant et de ses campagnes ; t. 2, p. 153, no. 2)

Titel unten, Wappen oben links und rechts. Numerierungen oben links ("tom. 2. p. 153. no. 2.") und oben rechts ("B. no. 32."). Ursprungswerk: "Délices de Brabant et de ses campagnes" von Philippe de Cantillon (Amsterdam, 1757). Auf Papier aufgeklebt **Ryh 2918 : 37 B**

5010 Prospectus castelli Sterrebeke / J: van Croes deli: ; Harrewyn fecit. – [Amsterdam] : [s.n.], [1757]. – 1 Ansicht : Kupferdruck ; 11 x 21 cm. – (Délices de Brabant et de ses campagnes ; t. 2, p. 153, no. 1)

Titel unten, Wappen oben links. Numerierungen oben links ("tom. 2. p. 153. no. 1.") und oben rechts ("B. no. 61.").
Ursprungswerk: "Délices de Brabant et de ses campagnes" von Philippe de Cantillon (Amsterdam, 1757). Auf Papier aufgeklebt
Ryh 2918 : 37 C

5011 Het ovd't ridderlyck hof van Terborgh / Harrewyn fecit. – [Amsterdam] : [s.n.], [1757]. – 1 Ansicht : Kupferdruck ; 12 x 21 cm. – (Délices de Brabant et de ses campagnes ; t. 2, p. 154, no. 1)

Titel unten, Wappen und Jahreszahl ("1470") oben rechts. Numerierungen oben links ("tom. 2. p. 154. no. 1.") und oben rechts ("B. no. 62."). Ursprungswerk: "Délices de Brabant et de ses campagnes" von Philippe de Cantillon (Amsterdam, 1757). Auf Papier aufgeklebt
Ryh 2918 : 37 D

5012 Prospectus castelli Releghem / J. van Croes delin. ; Gasp: Bouttats sculp. – [Amsterdam] : [s.n.], [1757]. – 1 Ansicht : Kupferdruck ; 11 x 21 cm. – (Délices de Brabant et de ses campagnes ; t. 2, p. 154, no. 2)

Titel unten, Wappen oben links und rechts. Numerierungen oben links ("tom. 2. p. 154. no. 2.") und oben rechts ("B. no. 55."). Ursprungswerk: "Délices de Brabant et de ses campagnes" von Philippe de Cantillon (Amsterdam, 1757). Auf Papier aufgeklebt
Ryh 2918 : 38 A

5013 Castellum Dijon le Val / Harrewyn fecit. – [Amsterdam] : [s.n.], [1757]. – 1 Ansicht : Kupferdruck ; 11 x 21 cm. – (Délices de Brabant et de ses campagnes ; t. 2, p. 155)

Titel unten, Wappen oben links. Numerierungen oben links ("tom. 2. p. 155.") und oben rechts ("B. no. 20."). Ursprungswerk: "Délices de Brabant et de ses campagnes" von Philippe de Cantillon (Amsterdam, 1757). Auf Papier aufgeklebt
Ryh 2918 : 38 B

5014 Prospectus castelli Wesenbeke / H. Causè fecit ; J. van Croes delin. – [Amsterdam] : [s.n.], [1757]. – 1 Ansicht : Kupferdruck ; 11 x 21 cm. – (Délices de Brabant et de ses campagnes ; t. 2, p. 156, no. 1)

Titel unten, Wappen oben links. Numerierungen oben links ("tom. 2. p. 156. no. 1.") und oben rechts ("B. no. 73."). Ursprungswerk: "Délices de Brabant et de ses campagnes" von Philippe de Cantillon (Amsterdam, 1757). Auf Papier aufgeklebt
Ryh 2918 : 38 C

5015 Castellum Houtain le Val / Harrewyn fecit. – [Amsterdam] : [s.n.], [1757]. – 1 Ansicht : Kupferdruck ; 11 x 21 cm. – (Délices de Brabant et de ses campagnes ; t. 2, p. 156, no. 2)

Titel unten, Wappen oben rechts. Numerierungen oben links ("tom. 2. p. 156. no. 2.") und oben rechts ("B. no. 31."). Ursprungswerk: "Délices de Brabant et de ses campagnes" von Philippe de Cantillon (Amsterdam, 1757). Auf Papier aufgeklebt
Ryh 2918 : 38 D

5016 Castellum Genap / Harrewyn fecit. – [Amsterdam] : [s.n.], [1757]. – 1 Ansicht : Kupferdruck ; 11 x 21 cm. – (Délices de Brabant et de ses campagnes ; t. 2, p. 157, no. 2)

Titel unten, Wappen oben links. Numerierungen oben links ("tom. 2. p. 157. no. 2.") und oben rechts ("B. no. 26."). Ursprungswerk: "Délices de Brabant et de ses campagnes" von Philippe de Cantillon (Amsterdam, 1757). Auf Papier aufgeklebt
Ryh 2918 : 39 A

5017 Prospectus castelli Oijenbrugge / J. van Croes deli. ; Harrewyn fecit. – [Amsterdam] : [s.n.], [1757]. – 1 Ansicht : Kupferdruck ; 11 x 21 cm. – (Délices de Brabant et de ses campagnes ; t. 2, p. 157, no. 1)

Titel unten, Wappen oben links. Numerierungen oben links ("tom. 2. p. 157. no. 1.") und oben rechts ("B. no. 50."). Ursprungswerk: "Délices de Brabant et de ses campagnes" von Philippe de Cantillon (Amsterdam, 1757). Auf Papier aufgeklebt
Ryh 2918 : 39 B

5018 Prospectus prætorii Watermale / Harrewyn delin. et fecit. – [Amsterdam] : [s.n.], [1757]. – 1 Ansicht : Kupferdruck ; 12 x 21 cm. – (Délices de Brabant et de ses campagnes ; t. 2, p. 158, no. 1)

Titel unten, Wappen oben links. Numerierungen oben links ("tom. 2. p. 158. no. 1.") und oben rechts ("B. no. 71."). Ursprungswerk: "Délices de Brabant et de ses campagnes" von Philippe de Cantillon (Amsterdam, 1757). Auf Papier aufgeklebt
Ryh 2918 : 39 C

5019 Castellum Conroy le Grand / Harrewyn feci. – [Amsterdam] : [s.n.], [1757]. – 1 Ansicht : Kupferdruck ; 11 x 21 cm. – (Délices de Brabant et de ses campagnes ; t. 2, p. 158, no. 2)

Titel unten, Wappen oben rechts. Numerierungen oben links ("tom. 2. p. 158. no. 2.") und oben rechts ("B. no. 15."). Ursprungswerk: "Délices de Brabant et de ses campagnes" von Philippe de Cantillon (Amsterdam, 1757). Auf Papier aufgeklebt
Ryh 2918 : 39 D

5020 Castellum Branix-Allodialis / Harrewyn fecit. – [Amsterdam] : [s.n.], [1757]. – 1 Ansicht : Kupferdruck ; 11 x 21 cm. – (Délices de Brabant et de ses campagnes ; t. 2, p. 159, no. 2)

Titel unten, Wappen oben links und rechts. Numerierungen oben links ("tom. 2. p. 159. no. 2.") und oben rechts ("B. no. 10."). Ursprungswerk: "Délices de Brabant et de ses campagnes" von Philippe de Cantillon (Amsterdam, 1757). Auf Papier aufgeklebt
Ryh 2918 : 40 A

5021 Prospectus castelli Padenborgh / R. Whitehand fecit. – [Amsterdam] : [s.n.], [1757]. – 1 Ansicht : Kupferdruck ; 12 x 22 cm. – (Délices de Brabant et de ses campagnes ; t. 2, p. 159, no. 1)

Titel unten, Wappen oben rechts. Numerierungen oben links ("tom. 2. p. 159. no. 1.") und oben rechts ("B. no. 51."). Ursprungswerk: "Délices de Brabant et de ses campagnes" von Philippe de Cantillon (Amsterdam, 1757). Auf Papier aufgeklebt
Ryh 2918 : 40 B

5022 Castellum Curtis S. Stephani / Harrewyn fecit. – [Amsterdam] : [s.n.], [1757]. – 1 Ansicht : Kupferdruck ; 11 x 22 cm. – (Délices de Brabant et de ses campagnes ; t. 2, p. 160, no. 1)

Titel unten, Wappen oben links und rechts. Numerierungen oben links ("tom. 2. p. 160. no. 1") und oben rechts ("B. no. 16."). Ursprungswerk: "Délices de Brabant et de ses campagnes" von Philippe de Cantillon (Amsterdam, 1757). Auf Papier aufgeklebt
Ryh 2918 : 40 C

5023 Prospectus castelli Dorp gallice Tovrneppe / Robertus Whitehand fecit. – [Amsterdam] : [s.n.], 1696. – 1 Ansicht : Kupferdruck ; 11 x 21 cm. – (Délices de Brabant et de ses campagnes ; t. 2, p. 160, no. 2)

Titel unten, Wappen oben rechts. Numerierungen oben links ("tom. 2. p. 160 no. 2.") und oben rechts ("B. no. 21.").
 Ursprungswerk: "Délices de Brabant et de ses campagnes" von Philippe de Cantillon (Amsterdam, 1757). Auf Papier aufgeklebt
Ryh 2918 : 40 D

5024 Prospectus castelli Meys / J. van Croes deli ; Harrewyn fecit. – [Amsterdam] : [s.n.], [1757]. – 1 Ansicht : Kupferdruck ; 11 x 21 cm. – (Délices de Brabant et de ses campagnes ; t. 2, p. 161, no. 2)
 Titel unten, Wappen oben links. Numerierungen oben links ("tom. 2. p. 161. no. 2.") und oben rechts ("B. no. 46.").
 Ursprungswerk: "Délices de Brabant et de ses campagnes" von Philippe de Cantillon (Amsterdam, 1757). Auf Papier aufgeklebt
Ryh 2918 : 41 A

5025 Prospectus castelli Lippelo / Henricus Cause fecit ; J. van Croes deli. – [Amsterdam] : [s.n.], [1757]. – 1 Ansicht : Kupferdruck ; 11 x 21 cm. – (Délices de Brabant et de ses campagnes ; t. 2, p. 163, no. 3)
 Titel unten, Wappen oben links. Numerierungen oben links ("tom. 2. p. 163. no. 3.") und oben rechts ("B. no. 41.").
 Ursprungswerk: "Délices de Brabant et de ses campagnes" von Philippe de Cantillon (Amsterdam, 1757). Auf Papier aufgeklebt
Ryh 2918 : 41 B

5026 Castellum Melet / Harrewyn fecit. – [Amsterdam] : [s.n.], [1757]. – 1 Ansicht : Kupferdruck ; 11 x 21 cm. – (Délices de Brabant et de ses campagnes ; t. 2, p. 161, no. 3)
 Titel unten, Wappen oben rechts. Numerierungen oben links ("tom. 2. p. 161. no. 3") und oben rechts ("B. no. 45.").
 Ursprungswerk: "Délices de Brabant et de ses campagnes" von Philippe de Cantillon (Amsterdam, 1757). Auf Papier aufgeklebt
Ryh 2918 : 41 C

5027 Castellum Clabecq / juxta exemplar I. Troyen [Amsterdam] : [s.n.], [1757]. – 1 Ansicht : Kupferdruck ; 11 x 21 cm. – (Délices de Brabant et de ses campagnes ; t. 2, p. 161, no. 1)
 Titel unten, Wappen oben links. Numerierungen oben links ("tom. 2. p. 161. no. 1.") und oben rechts ("B. no. 13.").
 Ursprungswerk: "Délices de Brabant et de ses campagnes" von Philippe de Cantillon (Amsterdam, 1757). Auf Papier aufgeklebt
Ryh 2918 : 41 D

5028 Prospectus veteris castelli Beersel / Harrewyn fecit. – [Amsterdam] : [s.n.], [1757]. – 1 Ansicht : Kupferdruck ; 12 x 22 cm. – (Délices de Brabant et de ses campagnes ; t. 2, p. 165, no. 1)
 Titel unten, Wappen oben rechts. Numerierungen oben links ("tom. 2. p. 165 no. 1.") und oben rechts ("B. no. 6.").
 Ursprungswerk: "Délices de Brabant et de ses campagnes" von Philippe de Cantillon (Amsterdam, 1757). Auf Papier aufgeklebt
Ryh 2918 : 42 A

5029 Prospectus castelli Beaulieu / J. van Croes delin ; Gasp: Bouttats sculp. – [Amsterdam] : [s.n.], [1757]. – 1 Ansicht : Kupferdruck ; 12 x 21 cm. – (Délices de Brabant et de ses campagnes ; t. 2, p. 165, no. 3)
 Titel unten, Wappen oben links und rechts. Numerierungen oben links ("tom. 2. p. 165. no. 3.") und oben rechts ("B. no. 5.").
 Ursprungswerk: "Délices de Brabant et de ses campagnes" von Philippe de Cantillon (Amsterdam, 1757). Auf Papier aufgeklebt
Ryh 2918 : 42 B

5030 Prospectus castelli Boort-Meerbeke vulgò 't Hoff Terhoye / R. Whitehand fecit. – [Amsterdam] : [s.n.], 1696. – 1 Ansicht : Kupferdruck ; 11 x 21 cm. – (Délices de Brabant et de ses campagnes ; t. 2, p. 165, no. 2)
 Titel unten, Wappen oben links und rechts. Numerierungen oben links ("tom. 2. p. 165 no. 2.") und oben rechts ("B. no. 44.").
 Ursprungswerk: "Délices de Brabant et de ses campagnes" von Philippe de Cantillon (Amsterdam, 1757). Auf Papier aufgeklebt
Ryh 2918 : 42 C

5031 Castellum Ottignies / Harrewyn fecit. – [Amsterdam] : [s.n.], [1757]. – 1 Ansicht : Kupferdruck ; 11 x 21 cm. – (Délices de Brabant et de ses campagnes ; t. 2, p. 164)
 Titel unten, Wappen oben rechts. Numerierungen oben links ("tom. 2. p. 164.") und oben rechts ("B. no. 49."). Ursprungswerk: "Délices de Brabant et de ses campagnes" von Philippe de Cantillon (Amsterdam, 1757). Auf Papier aufgeklebt
Ryh 2918 : 42 D

5032 Prospectus castelli de Liezel, partis anterioris / Robertus Whitehand delin: et fecit. – [Amsterdam] : [s.n.], 1696 [?]. – 1 Ansicht : Kupferdruck ; 11 x 21 cm. – (Délices de Brabant et de ses campagnes ; t. 2, p. 162, no. 1)
 Titel unten, Wappen oben rechts. Numerierungen oben links ("tom. 2. p. 162. no. 1.") und oben rechts ("B. no. 39.").
 Ursprungswerk: "Délices de Brabant et de ses campagnes" von Philippe de Cantillon (Amsterdam, 1757). Auf Papier aufgeklebt. Jahreszahl nicht vollständig lesbar ("169..")
Ryh 2918 : 43 A

5033 Prospectus castelli Dieghem / H. Causè fecit ; J. van Croes delin. – [Amsterdam] : [s.n.], [1757]. – 1 Ansicht : Kupferdruck ; 11 x 21 cm. – (Délices de Brabant et de ses campagnes ; t. 2, p. 163, no. 1)
 Titel unten, Wappen oben links. Numerierungen oben links ("tom. 2. p. 163. no. 1.") und oben rechts ("B. no. 18.").
 Ursprungswerk: "Délices de Brabant et de ses campagnes" von Philippe de Cantillon (Amsterdam, 1757). Auf Papier aufgeklebt
Ryh 2918 : 43 B

5034 Veüe et perspective du petit Roeux appartenant au Seig.r Albert de Trafignies Viscomte de Bilsteyn etc. / G. de Bruyn deli ; Harrewyn fecit. – [Amsterdam] : [s.n.], [1757]. – 1 Ansicht : Kupferdruck ; 11 x 22 cm. – (Délices de Brabant et de ses campagnes ; t. 2, p. 162, no. 2)
 Titel unten, Wappen oben links. Numerierungen oben links ("tom. 2. p. 162. no. 2.") und oben rechts ("B. no. 52.").
 Ursprungswerk: "Délices de Brabant et de ses campagnes" von Philippe de Cantillon (Amsterdam, 1757). Auf Papier aufgeklebt
Ryh 2918 : 43 C

5035 Vüe et perspectiue de la maison de plaisance, paroisse de Laque proche la ville de Brux.es appartenant a Monsieur le Baron de Stalle etc. / G. De Bruyn deli ; Harrewyn fecit. – [Amsterdam] : [s.n.], [1757]. – 1 Ansicht : Kupferdruck ; 11 x 21 cm. – (Délices de Brabant et de ses campagnes ; t. 2, p. 166, no. 2)
 Titel unten, Wappen unten Mitte. Numerierungen oben links ("tom. 2. p. 166. no. 2.") und oben rechts ("B. no. 36.").
 Ursprungswerk: "Délices de Brabant et de ses campagnes" von Philippe de Cantillon (Amsterdam, 1757). Auf Papier aufgeklebt
Ryh 2918 : 43 D

5036 Chateau de Lupogne. – [Amsterdam] : [s.n.], [1757]. – 1 Ansicht : Kupferdruck ; 15 x 25 cm. – (Délices de Brabant et de ses campagnes ; t. 2, p. 163, no. 2)
Titel unten, Wappen oben links. Numerierungen oben links ("tom. 2. p. 163. no. 2.") und oben rechts ("B. no. 43.").
Ursprungswerk: "Délices de Brabant et de ses campagnes" von Philippe de Cantillon (Amsterdam, 1757). Auf Papier aufgeklebt
Ryh 2918 : 44 A

5037 Villa Scarbeck, pres de Brusselle. – [Amsterdam] : [s.n.], [1757]. – 1 Ansicht : Kupferdruck ; 17 x 27 cm. – (Délices de Brabant et de ses campagnes ; t. 2, p. 166, no. 1)
Titel unten, Wappen oben links. Numerierungen oben links ("tom. 2. p. 166. no. 1.") und unten rechts ("B. no. 68.").
Ursprungswerk: "Délices de Brabant et de ses campagnes" von Philippe de Cantillon (Amsterdam, 1757). Auf Papier aufgeklebt
Ryh 2918 : 44 B

5038 Maison de ville de Boisleduc. – [Amsterdam] : [s.n.], [1757]. – 1 Ansicht : Kupferdruck ; 29 x 18 cm. – (Délices de Brabant et de ses campagnes ; t. 4, p. 12)
Titel unten. Numerierungen oben links ("tom. 4. p. 12.") und oben rechts ("D. no. 3."). Ursprungswerk: "Délices de Brabant et de ses campagnes" von Philippe de Cantillon (Amsterdam, 1757). Auf Papier aufgeklebt
Ryh 2918 : 45 A

5039 Vue de la ville de Bois-le-Duc. – [Amsterdam] : [s.n.], [1757]. – 1 Ansicht : Kupferdruck ; 17 x 27 cm. – (Délices de Brabant et de ses campagnes ; t. 4, p. 4, no. 2)
Titel oben Mitte. Numerierungen oben links ("tom. 4. p. 4. no. 2.") und oben rechts ("D. no. 2."). Ursprungswerk: "Délices de Brabant et de ses campagnes" von Philippe de Cantillon (Amsterdam, 1757). Auf Papier aufgeklebt
Ryh 2918 : 45 B

5040 La ville de Bois-le-Duc. – [Amsterdam] : [s.n.], [1757]. – 1 Plan : Kupferdruck ; 14 x 19 cm. – (Délices de Brabant et de ses campagnes ; t. 4, p. 4, no. 1)
Titelkartusche unten rechts, Legende oben rechts, Wappen unten links. Numerierungen oben links ("tom. 4. p. 4. no. 1.") und oben rechts ("D. no. 1."). Ursprungswerk: "Délices de Brabant et de ses campagnes" von Philippe de Cantillon (Amsterdam, 1757). Auf Papier aufgeklebt
Ryh 2918 : 46 A

5041 Prospectus veteris castelli Graviæ / J. van Croes delin. ; Gasp: Bouttats sculp. – [Amsterdam] : [s.n.], [1757]. – 1 Ansicht : Kupferdruck ; 11 x 21 cm. – (Délices de Brabant et de ses campagnes ; t. 4, p. 48)
Titel unten, Wappen oben rechts. Numerierungen oben links ("tom. 4. p. 48.") und oben rechts ("D. no. 11."). Ursprungswerk: "Délices de Brabant et de ses campagnes" von Philippe de Cantillon (Amsterdam, 1757). Auf Papier aufgeklebt
Ryh 2918 : 46 B

5042 Prospectus castelli Ravestyn / H. Causè fecit ; J. van Croes delin. – [Amsterdam] : [s.n.], [1757]. – 1 Ansicht : Kupferdruck ; 11 x 21 cm. – (Délices de Brabant et de ses campagnes ; t. 4, p. 49, no. 1)
Titel unten, Wappen oben links und rechts. Numerierungen oben links ("tom. 4. p. 49. no. 1.") und oben rechts ("D. no. 18.").
Ursprungswerk: "Délices de Brabant et de ses campagnes" von Philippe de Cantillon (Amsterdam, 1757). Auf Papier aufgeklebt
Ryh 2918 : 46 C

5043 Prospectus castelli Helmondani / J. van Croes delin. ; Gasp: Bouttats sculp. – [Amsterdam] : [s.n.], [1757]. – 1 Ansicht : Kupferdruck ; 11 x 21 cm. – (Délices de Brabant et de ses campagnes ; t. 4, p. 49, no. 2)
Titel unten, Wappen oben links, Mitte und rechts. Numerierungen oben links ("tom. 4. p. 49. no. 2.") und oben rechts ("D. no. 14.").
Ursprungswerk: "Délices de Brabant et de ses campagnes" von Philippe de Cantillon (Amsterdam, 1757). Auf Papier aufgeklebt
Ryh 2918 : 46 D

5044 Prospectus castelli Loon op't Sandt / Henri. Causè fecit ; J. van Croes delin. – [Amsterdam] : [s.n.], [1757]. – 1 Ansicht : Kupferdruck ; 11 x 21 cm. – (Délices de Brabant et de ses campagnes ; t. 4, p. 51)
Titel unten, Wappen oben links und rechts. Numerierungen oben links ("tom. 4. p. 51.") und oben rechts ("D. no. 16.").
Ursprungswerk: "Délices de Brabant et de ses campagnes" von Philippe de Cantillon (Amsterdam, 1757). Auf Papier aufgeklebt
Ryh 2918 : 47 A

5045 Prospectus castelli Boxel / Henricus Causè fecit ; J. van Croes delin. – [Amsterdam] : [s.n.], [1757]. – 1 Ansicht : Kupferdruck ; 11 x 21 cm. – (Délices de Brabant et de ses campagnes ; t. 4, p. 50, no. 2)
Titel unten, Wappen oben links und rechts. Numerierungen oben links ("tom. 4. p. 50. no. 2.") und oben rechts ("D. no. 6.").
Ursprungswerk: "Délices de Brabant et de ses campagnes" von Philippe de Cantillon (Amsterdam, 1757). Auf Papier aufgeklebt
Ryh 2918 : 47 B

5046 Prospectus castelli Boxmeræ / Henricus Causè fecit ; J. van Croes delin. – [Amsterdam] : [s.n.], [1757]. – 1 Ansicht : Kupferdruck ; 11 x 21 cm. – (Délices de Brabant et de ses campagnes ; t. 4, p. 50, no. 1)
Titel unten, Wappen oben rechts. Numerierungen oben links ("tom. 4. p. 50. no. 1.") und oben rechts ("D. no. 5.").
Ursprungswerk: "Délices de Brabant et de ses campagnes" von Philippe de Cantillon (Amsterdam, 1757). Auf Papier aufgeklebt
Ryh 2918 : 47 C

5047 Prospectus castelli Tilborch. – [Amsterdam] : [s.n.], [1757]. – 1 Ansicht : Kupferdruck ; 11 x 21 cm. – (Délices de Brabant et de ses campagnes ; t. 4, p. 52, no. 1)
Titel unten, Wappen oben links und rechts. Numerierungen oben links ("tom. 4. p. 52. no. 1.") und oben rechts ("D. no. 19.").
Ursprungswerk: "Délices de Brabant et de ses campagnes" von Philippe de Cantillon (Amsterdam, 1757). Auf Papier aufgeklebt
Ryh 2918 : 47 D

5048 Prospectus ruinarum famosi castelli Cranendonck / Henricus Causè fecit ; J. van Croes delin. – [Amsterdam] : [s.n.], [1757]. – 1 Ansicht : Kupferdruck ; 11 x 21 cm. – (Délices de Brabant et de ses campagnes ; t. 4, p. 52, no. 2)
Titel unten. Numerierungen oben links ("tom. 4. p. 52. no. 2.") und oben rechts ("D. no. 7."). Ursprungswerk: "Délices de Brabant et de ses campagnes" von Philippe de Cantillon (Amsterdam, 1757). Auf Papier aufgeklebt
Ryh 2918 : 48 A

5049 Prospectus castelli Asten / Henri. Causè fecit ; J. van Croes delin. – [Amsterdam] : [s.n.], [1757]. – 1 Ansicht : Kupferdruck ; 11 x 21 cm. – (Délices de Brabant et de ses campagnes ; t. 4, p. 53)

Titel unten, Wappen oben links. Numerierungen oben links ("tom. 4. p. 53.") und oben rechts ("D. no. 4."). Ursprungswerk: "Délices de Brabant et de ses campagnes" von Philippe de Cantillon (Amsterdam, 1757). Auf Papier aufgeklebt **Ryh 2918 : 48 B**

5050 Prospectus commendariæ Gemert / Henri. Causè fecit ; J. van Croes delin. – [Amsterdam] : [s.n.], [1757]. – 1 Ansicht : Kupferdruck ; 11 x 21 cm. – (Délices de Brabant et de ses campagnes ; t. 4, p. 54)

Titel unten, Wappen oben links. Numerierungen oben links ("tom. 4. p. 54.") und oben rechts ("D. no. 10."). Ursprungswerk: "Délices de Brabant et de ses campagnes" von Philippe de Cantillon (Amsterdam, 1757). Auf Papier aufgeklebt **Ryh 2918 : 48 C**

5051 Prospectus castelli Heeswyck / J. van Croes delin. ; Gasp: Bouttats sculp. – [Amsterdam] : [s.n.], [1757]. – 1 Ansicht : Kupferdruck ; 11 x 21 cm. – (Délices de Brabant et de ses campagnes ; t. 4, p. 55)

Titel unten, Wappen und Jahreszahl ("1610") oben links. Numerierungen oben links ("tom. 4. p. 55.") und oben rechts ("D. no. 13."). Ursprungswerk: "Délices de Brabant et de ses campagnes" von Philippe de Cantillon (Amsterdam, 1757). Auf Papier aufgeklebt **Ryh 2918 : 48 D**

5052 Prospectus castelli Doirne / J: van Croes delin. ; Gasp: Bouttats sculp. – [Amsterdam] : [s.n.], [1757]. – 1 Ansicht : Kupferdruck ; 11 x 21 cm. – (Délices de Brabant et de ses campagnes ; t. 4, p. 56, no. 3)

Titel unten, Wappen oben rechts. Numerierungen oben links ("tom. 4. p. 56. no. 3.") und oben rechts ("D. no. 8."). Ursprungswerk: "Délices de Brabant et de ses campagnes" von Philippe de Cantillon (Amsterdam, 1757). Auf Papier aufgeklebt **Ryh 2918 : 49 A**

5053 Prospectus castelli Frisselstyn / H. Causè fecit ; J. van Croes deli. – [Amsterdam] : [s.n.], [1757]. – 1 Ansicht : Kupferdruck ; 11 x 21 cm. – (Délices de Brabant et de ses campagnes ; t. 4, p. 56, no. 2)

Titel unten, Wappen oben links. Numerierungen oben links ("tom. 4. p. 56. no. 2.") und oben rechts ("D. no. 9."). Ursprungswerk: "Délices de Brabant et de ses campagnes" von Philippe de Cantillon (Amsterdam, 1757). Auf Papier aufgeklebt **Ryh 2918 : 49 B**

5054 Prospectus castelli Mierlo / J. van Croes delin. ; Gasp: Bouttats sculp. – [Amsterdam] : [s.n.], [1757]. – 1 Ansicht : Kupferdruck ; 11 x 21 cm. – (Délices de Brabant et de ses campagnes ; t. 4, p. 56, no. 1)

Titel unten, Wappen oben rechts. Numerierungen oben links ("tom. 4. p. 56. no. 1.") und oben rechts ("D. no. 17."). Ursprungswerk: "Délices de Brabant et de ses campagnes" von Philippe de Cantillon (Amsterdam, 1757). Auf Papier aufgeklebt **Ryh 2918 : 49 C**

5055 Prospectus castelli Loon in pago Waelderen / Harrewyn fecit. – [Amsterdam] : [s.n.], [1757]. – 1 Ansicht : Kupferdruck ; 11 x 21 cm. – (Délices de Brabant et de ses campagnes ; t. 4, p. 57, no. 3)

Titel unten, Wappen oben links. Numerierungen oben links ("tom. 4. p. 57. no. 3") und oben rechts ("D. no. 20."). Ursprungswerk: "Délices de Brabant et de ses campagnes" von Philippe de Cantillon (Amsterdam, 1757). Auf Papier aufgeklebt **Ryh 2918 : 49 D**

5056 Prospectus castelli Out-Herlaer / J: van Croes delin. ; Gasp: Bouttats sculp. – [Amsterdam] : [s.n.], [1757]. – 1 Ansicht : Kupferdruck ; 11 x 21 cm. – (Délices de Brabant et de ses campagnes ; t. 4, p. 57, no. 2)

Titel unten, Wappen oben rechts. Numerierungen oben links ("tom. 4. p. 57. no. 2.") und oben rechts ("D. no. 15."). Ursprungswerk: "Délices de Brabant et de ses campagnes" von Philippe de Cantillon (Amsterdam, 1757). Auf Papier aufgeklebt **Ryh 2918 : 50 A**

5057 Prospectus castelli Hesæ / H. Causè fecit ; J. van Croes delin. – [Amsterdam] : [s.n.], [1757]. – 1 Ansicht : Kupferdruck ; 11 x 21 cm. – (Délices de Brabant et de ses campagnes ; t. 4, p. 57, no. 1)

Titel unten, Wappen oben links und rechts. Numerierungen oben links ("tom. 4. p. 57. no. 1.") und oben rechts ("D. no. 12."). Ursprungswerk: "Délices de Brabant et de ses campagnes" von Philippe de Cantillon (Amsterdam, 1757). Auf Papier aufgeklebt **Ryh 2918 : 50 B**

6.7 Rheinlande • Rhineland

6.7.1 Rheinlande • Rhineland

5058 Gallia belgica rhenana generalis : besondere Teile nach der alten Verfassung. – [Versch. Orte], 1692–1799. – 11 Kt. (in Sammelband) ; 54 cm
Systematische Gliederung nach Ryhiner: Kap. 6 (Gallia), Sektion 7 (Gallia belgica rhenana vel orientalis), Bd. 1 **Ryh 3001**

5059 Carte des pais qui sont situéz éntre la Moselle, la Saare, le Rhein, et la basse Alsace : contenant partie du Palatinat, des eslectorats de Mayence et de Treves, des éveschés de Spire et Wormes; avec les duchés de Deuxponts et de Simmeren, les comtés de Sarbrik, Ottweiler, Bitche, Saverden, Falkenstein, Linanges, Veldents, Haut et Bas Sponheim, les seigneuries de Bliscastel, Landstoul, Crombach, Reypolkirch, Grevenstein, Kirn, Oberstein, Lixheim, Lautreck, Dagstoul, la Petitepierre, et Dimering : avec privilege de Sa Majeste / par le Sr. Sanson. – [Ca. 1:230000]. – A Paris : ches le Sr. Iaillot geographe ordinaire du roy joignant les grands Augustins aux deux globes, 1692. – 1 Karte auf 2 Blättern : Kupferdruck ; 91 x 58 cm
Titel oberhalb Karte: "Carte des pais situéz entre la Moselle, la Saare, le Rhein, et la basse Alsace / dressé sur les memoires les plus nouveaux par le Sr. Sanson geographe ordinaire du roy". Legende links unten. Koloriert **Ryh 3001 : 1**

5060 Les archeveschés et eslectorats de Mayence et de Treves, le Palatinat et eslectorat du Rhein, le duché de Wirtemberg [et]c. : dedié au roy : avec privilege / par son tres-humble, tres-obeissant, tres-fidele sujet et serviteur Hubert Iaillot, geographe ordinaire de Sa Majesté. – [Ca. 1:250000]. – A Paris : chez l'auteur joignant les grands Augustins aux deux globes, 1695–1705. – 4 Karten : Kupferdruck ; je 47 x 64 cm
Grenzen koloriert **Ryh 3001 : 2–5**

5061 L'archevesche et eslectorat de Mayence, le landgraviat de Hesse Darmstat, le territoire de Francfort, les comtés de Wertheim, d'Erpach, [et]c. : avec privilege / par le Sr. Iaillot, geographe ordinaire du roy. – [Ca. 1:250000]. – A Paris : chez l'auteur joignant les grands Augustins aux deux globes, 1704. – 1 Karte : Kupferdruck ; 47 x 64 cm. – (Les archeveschés et eslectorats de Mayence et de Treves, le Palatinat et eslectorat du Rhein, le duché de Wirtemberg [et]c.)
Titelkartusche der Gesamtkarte oben rechts. Grenzen koloriert **Ryh 3001 : 2**

5062 Parties des archeveschés et eslectorats de Mayence, de Treves; du Palatinat et eslectorat du Rhein, [et]c. : avec privilege / par le Sr. Iaillot, geographe ordinaire du roy. – [Ca. 1:250000]. – A Paris : chez l'auteur joignant les grands Augustins aux deux globes, 1705. – 1 Karte : Kupferdruck ; 47 x 64 cm. – (Les archeveschés et eslectorats de Mayence et de Treves, le Palatinat et eslectorat du Rhein, le duché de Wirtemberg [et]c.)
Grenzen koloriert **Ryh 3001 : 3**

5063 Partie du Palatinat du Rhein, le duché de Wirtemberg, les marquisats de Bade et de Durlac, les éveschés de Worms et de Spire, et le comté de Linange : avec privilege de Sa Majesté / par le Sr. Iaillot, geographe du roy. – [Ca. 1:250000]. – A Paris : chez l'auteur joignant les grands Augustins aux deux globes, 1695. – 1 Karte : Kupferdruck ; 47 x 64 cm. – (Les archeveschés et eslectorats de Mayence et de Treves, le Palatinat et eslectorat du Rhein, le duché de Wirtemberg [et]c.)
Grenzen koloriert **Ryh 3001 : 4**

5064 Le balliage de Deux Ponts, partie de celuy de Lictemberg, les seigneuries de Landstoul, de Hombourg, de Grevenstein; partie du Palatinat et de la Lorraine : avec privilege / [par] le Sr. Iaillot, geographe ordinaire du roy. – [Ca. 1:250000]. – A Paris : chez l'auteur joignant les grands Augustins aux deux globes, 1705. – 1 Karte : Kupferdruck ; 47 x 64 cm. – (Les archeveschés et eslectorats de Mayence et de Treves, le Palatinat et eslectorat du Rhein, le duché de Wirtemberg [et]c.)
Massstabsleisten der Gesamtkarte unten links. Grenzen koloriert **Ryh 3001 : 5**

5065 Carte particuliere d une grande partie des etats situez sur la Moselle le Rhein et la Saarre : dressée et dediée a Monsieur le Marêchal Duc de Villars : avec pruilège. – [Ca. 1:320000]. – A Paris : chez G. Danet gendre de l'auteur sur le pont N. Dame a la sphere royale, [zwischen 1700 und 1730]. – 1 Karte : Kupferdruck ; 66 x 51 cm
Titelkartusche mit Massstabsleisten unten links. Osten oben. Grenzen koloriert **Ryh 3001 : 6**

5066 Repraesentatio Westrasiaë [et]c totius regionis intra Mosellam, Rhenum [et]c montem Vogesum sitæ : continens partem elector. Palat. Rheni, ducat. Lothar. [et]c Pipont. ut et comit. Han. Lichtenb. Saraepont. Sarwerd. Falkenst. [et]c. / secundum exactissimæ Vederoviaë scalam delineatur ab A. B. – [Ca. 1:210000]. – Francofurti ad Moenum : sumtibus Henr. Ludov. Broenner bibliopolæ, 1762. – 1 Karte : Kupferdruck ; 48 x 74 cm. – (Exactissima totius Vederoviaë late sumtæ tabula)
Handschriftlicher Vermerk auf der Kartenrückseite: "Westrasia per Buna". Koloriert **Ryh 3001 : 7**

5067 Der Rhein, die Maass und Mosel : mit den anliegenden Ländern des Ober- Chur- und Nieder-Rheinl. wie auch des burgundischen Kreises ingl. Elsass und Lothringen [et]c. : mit r. kays. allergnäd: Freyheit / durch F. L. Güssefeld ; I. M. Schmidt sc. – [Ca. 1:900000]. – Nürnberg : bey denen Homæn[n]ischen Erben, 1783. – 1 Karte : Kupferdruck ; 59 x 47 cm
Nebenkarte ("Charte über den Ursprung des Rheins", 11 x 8 cm) unten rechts. Nullmeridian: Ferro. Koloriert **Ryh 3001 : 8**

5068 Ein Theil des Hundsrucks mit den angränzenden Maynz- u. Trierischen Lændern in IV Sectionen : worinen die Marche u Lager der kayserl. u. Reichs-Armee unter Com[m]ando des Herrn General-Feld-Zeug-M: Grafen von Seckendorf von Mayntz uber den Hundsruck nach der Mosel gegen Trier u. das Luxemburgische : A. 1735. vom

M. Oct. biss zu erfolgten Stillstand angezeigt : mit Vorwissen hochged. ihro Hochgr. Excell. aus dero Cantzley com[m]unicirt, u. in Verlag gegeben an die Homännisch: Erben. – [Ca. 1:95000]. – [Nürnberg] : [Homännische Erben], [nach 1735]. – 1 Karte auf 4 Blättern : Kupferdruck ; 31 x 174 cm
Titelkartusche unten Mitte, Erläuterungen oben links, oben Mitte und unten Mitte. Koloriert **Ryh 3001 : 9–10**

Sectio I und II. – [nach 1735]. – 2 Blätter. **Ryh 3001 : 9**
Sectio III und IV. – [nach 1735]. – 2 Blätter. **Ryh 3001 : 10**

5069 Spezialkarte der Gegenden zwischen dem Rhein und der Saar : von Speier bis Hagenau in Rücksicht der deutschen und französischen Gränthen vom Jahr 1789 = Carte des païs situés entre le Rhin et la Sarre : depuis Spire jusqu'à Haguenau representant en particulier les limites de l'Allemagne [et] de la France à l'epoque de 1789 / von I. L. C. Rheinwald ; gezeichnet von Dewarat ; gestochen von Walbert. – [Ca. 1:170000]. – [S.l.] : [s.n.], 1798. – 1 Karte : Kupferdruck ; 41 x 61 cm
Grenzen koloriert **Ryh 3001 : 11**

5070 Kriegs Theater der deutschen und franzoesischen Gränzlanden zwischen dem Rhein und der Mosel : im Jahr 1794, 1796, 1797, 1798, 1799 / herausgegeben und sr. herzoglichen Durchlaucht von Pfalz Zweybrück unterthanigst gewiedmet von I. L. C. Rheinwald ; zusammengesetzt von C. P. Gl: Landm. P. Dewarat I. G. in Mannheim ; gestochen von Leitzelt in Augsburg. – [Ca. 1:90000]. – [Mannheim] : [J. L. C. Rheinwald], 1794–1799. – 1 Karte auf 6 Blättern : Kupferdruck ; je 60 x 79 cm
Grenzen koloriert **Ryh 3001 : 12–17**

Erstes Blatt. – 1794. – 1 Blatt. **Ryh 3001 : 12**
Zweites Blatt. – 1794. – 1 Blatt. **Ryh 3001 : 13**
Drittes Blatt. – 1796. – 1 Blatt. **Ryh 3001 : 14**
Viertes Blatt. – 1797. – 1 Blatt. **Ryh 3001 : 15**
Fünftes Blatt. – 1798. – 1 Blatt. **Ryh 3001 : 16**
Sechstes Blatt. – 1799. – 1 Blatt. **Ryh 3001 : 17**

6.7.2 Pfalz • Palatinate

5071 Gallia belgica rhenana, pars superior : Pfalz am Rhein, palatinat du Rhin, département du Mont-Tonnerre. – [Versch. Orte], 1585–1695. – 30 Kt. (in Sammelband) ; 54 cm
Systematische Gliederung nach Ryhiner: Kap. 6 (Gallia), Sektion 7 (Gallia belgica rhenana vel orientalis), Bd. 2 **Ryh 3002**

5072 Palatinatvs Rheni : : cum priuilegio / per Gerardum Mercatorem. – [Ca. 1:520000]. – [Duisburg] : [s.n.], [1585]. – 1 Karte : Kupferdruck ; 32 x 40 cm. – (Germaniae tabule geographicae)
Lateinischer Text ("Palatinatvs Rheni.") auf der Kartenrückseite. Titelkartusche und Massstabsleiste oben rechts. Seitennumerierung (Rückseite): "G" (unten). Ursprungswerk: "Germaniae tabule geographicae" von Gerard Mercator (Duisburg, 1585) **Ryh 3002 : 1**

5073 Palatinatvs Rheni : cum priuilegio / per Gerardum Mercatorem. – [Ca. 1:520000]. – [Amsterdam] : [Jodocus Hondius], [1606]. – 1 Karte : Kupferdruck ; 32 x 40 cm. –

(Gerardi Mercatoris atlas sive cosmographicae meditationes de fabrica mvndi et fabricati figvra)
Lateinischer Text auf der Kartenrückseite ("Palatinatvs Rheni."). Titelkartusche und Massstabsleiste oben rechts. Seitennumerierung (Rückseite): "225", "226" (oben), "Bbbbb" (unten). Ursprungswerk: "Gerardi Mercatoris atlas sive cosmographicae meditationes de fabrica mvndi et fabricati figvra" hrsg. von J. Hondius (Amsterdam, 1606) **Ryh 3002 : 2**

5074 Palatinatvs Rheni : cum priuilegio / per Gerardum Mercatorem. – [Ca. 1:520000]. – [Amsterdam] : [Henricus Hondius], [1630]. – 1 Karte : Kupferdruck ; 32 x 40 cm. – (Gerardi Mercatoris atlas sive cosmographicae meditationes de fabrica mundi et fabricati figura)
Titelkartusche und Massstabsleiste oben rechts. Seitennumerierung (Rückseite): "258", "259" (oben), "Xxxxx" (unten). Ursprungswerk: "Gerardi Mercatoris atlas sive cosmographicae meditationes de fabrica mundi et fabricati figura" hrsg. von H. Hondius (Amsterdam, 1630). Koloriert **Ryh 3002 : 3**

5075 Florentissimvs Rheni Palatinatvs. – [Ca. 1:730000]. – Coloniae Agrip. [Köln] : excudit Joan Bussmecher, anno salutis 1592. – 1 Karte : Kupferdruck ; 19 x 28 cm. – (Geographisch Handtbuch)
Deutscher Text auf der Kartenrückseite: "Die Pfaltz am Rhein." Süden oben. Numerierung (Rückseite): "30" (oben rechts). Ursprungswerk: "Geographisch Handtbuch" von Matthias Quad (Köln : J. Bussemacher, 1600) **Ryh 3002 : 4 A**

5076 Palatinatus Rheni / Petrus Kærius cælavit. – [Ca. 1:970000]. – [Amsterdam] : [Cloppenburgh], [1630]. – 1 Karte : Kupferdruck ; 17 x 24 cm. – (Gerardi Mercatoris atlas sive cosmographicae meditationes de fabrica mundi et fabricati figura ; 415)
Titelkartusche und Massstabsleiste oben rechts. Seitennumerierung oben rechts ("415"), Kapitelüberschrift oben Mitte ("Palatinat du Rhin."). Ursprungswerk: "Gerardi Mercatoris atlas sive cosmographicae meditationes de fabrica mundi et fabricati figura" (Amsterdam : Cloppenburgh, 1630). Grenzen koloriert. Auf Papier aufgeklebt **Ryh 3002 : 4 B**

5077 Palatinatvs ad Rhenvm. – [Ca. 1:480000]. – [Amsterdam] : apud Guiljelmum Blaeu, [1647]. – 1 Karte : Kupferdruck ; 40 x 49 cm. – (Novvs Atlas, das ist Weltbeschreibung. [Erster Teil])
Deutscher Text ("Pfaltz am Rhein.") auf der Kartenrückseite. Titelkartusche oben links, Massstabskartusche unten rechts. Numerierungen auf der Rückseite: "63" (oben), "Teuschlandt" und "Ppp" (unten). Ursprungswerk: 1. Teil des "Novus Atlas" hrsg. von Willem und Joan Blaeu (Deutsche Ausgabe. – Amsterdam, 1647). Koloriert **Ryh 3002 : 5**

5078 Nova descriptio Palatinatus Rheni. – [Ca. 1:540000]. – [Amsterdam] : Joannes Janssonius excudebat, anno 1630. – 1 Karte : Kupferdruck ; 36 x 46 cm
Kartusche mit Legende oben links **Ryh 3002 : 6**

5079 Palatinatvs ad Rhenvm. – [Ca. 1:480000]. – [Amsterdam] : Joannes Janssonius excudit, [um 1680]. – 1 Karte : Kupferdruck ; 39 x 49 cm. – (Joannis Janssonii novus atlas)
Titelkartusche oben rechts, Massstabskartusche unten rechts. Ursprungswerk: "Joannis Janssonii novus atlas", Bd. 1 (Amsterdam,

um 1680). Handschriftlicher Vermerk auf der Kartenrückseite: "2te Edition von Jansson"
Ryh 3002 : 7

5080 Excitissima Palatinatus Rheni ac ducatus Bipontini tabula : qua tam omnes eorundem Balliviatus subjacentes, quam aliæ ditiones insertæ et adjacentes : cum privil: ordin: general: Belgii fœderati / distincté et peraccuraté ostenduntur per Nicolaum Visscher. – [Ca. 1:350000]. – Amst: Bat. : [Visscher], [nach 1677]. – 1 Karte : Kupferdruck ; 45 x 56 cm, Gesamtgrösse 49 x 115 cm
 Titel- und Massstabskartusche unten links. Koloriert. Listen links und rechts angeklebt
Ryh 3002 : 8

5081 Nova descriptio Palatinatus Rheni. – [Ca. 1:540000]. – [Amsterdam] : Cornelis Danckerts excudit, [um 1650]. – 1 Karte : Kupferdruck ; 35 x 45 cm
 Titel- und Massstabskartusche unten rechts, Legende oben links. Auf Papier aufgeklebt
Ryh 3002 : 9

5082 Palatinat du Rhein, Alsace, et partie de Souabe de Franconie [et]c. : aueq priuilege pour 20 ans / par N. Sanson d'Abbeuille geogr. du roy ; R. Cordier Abbauil sculp. – [Ca. 1:880000]. – [Paris] : [s.n.], 1648. – 1 Karte : Kupferdruck ; 36 x 46 cm
 Koloriert. Auf Papier aufgeklebt
Ryh 3002 : 10

5083 Partie occidentale du Palatinat et eslectorat du Rhein : le duché de Simmeren, les comtés de Spanheim, et de Veldentz a la maison Palatine : ou sont encor les comtés de Rheingravenstein, de Falkenstein et la baronie de Reipoltzkirch : auec priuilege du roy pour vingt ans / tiré des memoires les plus nouveaux par le Sr. Sanson, geographe ordinaire du roy. – [Ca. 1:210000]. – A Paris : chez H. Jaillot joignant les grands Augustins aux deux globes, a.o 1692. – 1 Karte : Kupferdruck ; 40 x 52 cm
 Koloriert
Ryh 3002 : 11

5084 Partie occidentale du Palatinat et eslectorat du Rhein : le duché de Simmeren, les comtés de Spanheim, et de Veldentz a la maison Palatine : ou sont encor les comtés de Rheingravenstein, de Falkenstein et la baronie de Reipoltzkirch / tiré des memoires les plus nouveaux par le Sr. Sanson, geographe ordinaire du roy. – [Ca. 1:210000]. – A Amsterdam : chez R. [et] J. Ottens, [zwischen 1725 und 1750]. – 1 Karte : Kupferdruck ; 40 x 52 cm
 Titelkartusche unten links, Massstabskartusche oben Mitte. Koloriert
Ryh 3002 : 13

5085 Partie orientale du Palatinat et eslectorat du Rhein : les eveschés de Spire, de Wormes et le comté de Linange : auec priuilege du roy pour vingt ans / tiré des memoires les plus nouveaux par le Sr. Sanson geographe ord.re du roy. – [Ca. 1:260000]. – A Paris : chez H. Jaillot joignant les grands Augustins aux deux globes, 1692. – 1 Karte : Kupferdruck ; 40 x 53 cm
 Koloriert
Ryh 3002 : 14

5086 Partie orientale du Palatinat et eslectorat du Rhein : les eveschés de Spire, de Wormes et le comté de Linange / tiré des memoires les plus nouveaux par le Sr. Sanson

geographe ord.re du roy. – [Ca. 1:260000]. – A Amsterdam : chez R. [et] J. Ottens, [zwischen 1725 und 1750]. – 1 Karte : Kupferdruck ; 40 x 53 cm
 Titelkartusche oben links, Massstabskartusche unten links. Koloriert
Ryh 3002 : 16

5087 Pars occidentalis Palatinatvs et electoratvs Rheni : dvcatvs Simmerensis, comitatvum Spanheim et Veldentz domvs Palatinæ in qvisvs et iam comprehensi svnt comitatvs de Rheingravenstein, Falkenstein et baronatvs de Reipoltzkirchen : nova et accurata cornudem descriptio ex probatissimis authoribus de sympta. – [Ca. 1:250000]. – Francofurti ad Moenum : apud Joh. Georgium Walther, [zwischen 1680 und 1700]. – 1 Karte : Kupferdruck ; 40 x 53 cm
 Titel unten links, Massstabsleisten oben Mitte. Grenzen koloriert
Ryh 3002 : 17

5088 Pars orientalis Palatinatvs et electoratvs Rheni : episcopatvs Spirensis, Wormbensis et comitatus Leiningen : nova, et accurata descriptio. – [Ca. 1:260000]. – Francofurti : ex officina Joh. Georg Walther, [zwischen 1680 und 1700]. – 1 Karte : Kupferdruck ; 40 x 53 cm
 Titel oben links, Massstabsleisten unten links
Ryh 3002 : 18

5089 Exactissima tabula qua non solum regiones Palatinatus ad Rhenum, Vormaciensis et Spirensis episcopatus Bipontini ducatus; sed etiam plurimæ Moguntini archiepiscopatus et aliæ adjacentes et insertæ regiones / distincte oste[ndu]ntur per Dav: Funck ; Joh: Leonhardt Blanck sc. – [Ca. 1:360000]. – Norimberge [Nürnberg] : [s.n.], [zwischen 1680 und 1705]. – 1 Karte : Kupferdruck ; 44 x 55 cm
 Titelkartusche oben rechts, Massstabskartusche mit Legende unten links. Koloriert
Ryh 3002 : 19

5090 Electorat et Palatinat du Rhein : partie de celui de Mayence, evechés de Spire et de Worms, duché de Deux Ponts, comtés de Spanheim de Linange [et]c. : avec privil. du roy / par N. de Fer 1695, tirés sur les memoires de Iean Christophe Hurden d'Ausbourg ; C. Inselin sculps. – [Ca. 1:320000]. – A Paris : chez l'auteur dans l'isle du Palais a la sphere royale, 1695. – 1 Karte : Kupferdruck ; 38 x 52 cm. – (Le théâtre de la guerre dessus et aux environs du Rhein)
 Ursprungswerk: "Le théâtre de la guerre dessus et aux environs du Rhein" von Nicolas de Fer (Paris, 1702). Grenzen koloriert
Ryh 3002 : 20

5091 Partie des cercles du Haut et du Bas Rhein ou sont partie des archevechez de Mayence, et de Treves, et les evechez de Wormes, et Spire : le Palatinat du Rhein, et les palatinats de Birkenfelt, et de Lautereck, les duchez de Deux-Ponts, et de Simmeren, les comtez de Sponheim, de Veldenz, d'Oberstein de Rheingrauestein, de Reipoltzkirck, de Falckenstein de Linange, de Catzenellenboge, de Saruerden, de Biche, de Sarbruck : les villes imperiales de Francfort, de Wormes, et de Spire : auec priuilege du roy / dressés sur les memoires les plus nouveaux par le P. Coronelli, cosmographe de la rep. de

Venise ; corrigée et augmentée par le Sr. de Tillemont. – [Ca. 1:370000]. – A Paris : chez I. B. Nolin geographe rüe du petit pont a l'enseigne de la place des Victoires au bas de la rue S. Jacques, [um 1690]. – 1 Karte : Kupferdruck ; 44 x 59 cm

Titelkartusche oben rechts, Massstabsleisten unten rechts, Legende unten links. Koloriert
Ryh 3002 : 21

5092 Electoratus et Palatinatus Rheni : episcopatum Spirensis et Wormacensis, ducatum Bipontii et Simmeræ et comitatum Sponheimensis Veldensis Leiningensis Bircofeldensis et Rhenogravorum etc. : cum privilegio potentiss. d. d. ordinum hollandiæ et westfrisiæ / nova tabula accurate descripta et edita per F. de Wit. – [Ca. 1:340000]. – Amstelodami [Amsterdam] : ex officina F. de Wit, [nach 1688]. – 1 Karte : Kupferdruck ; 46 x 58 cm

Titelkartusche oben rechts, Massstabskartusche unten links. Koloriert
Ryh 3002 : 22

5093 Electoratus et Palatinatus Rheni : episcopatum Spirensis et Wormacensis, ducatum Bipontii et Simmeræ et comitatum Sponheimensis Veldensis Leiningensis Bircofeldensis et Rhenogravorum etc. : cum privilegio potentiss. d. d. ordinum hollandiæ et westfrisiæ / nova tabula accurate descripta et edita per F. de Wit. – [Ca. 1:340000]. – Amst. [Amsterdam] : ex officina I. Covens et C. Mortier, [zwischen 1721 und 1778]. – 1 Karte : Kupferdruck ; 46 x 58 cm

Titelkartusche oben rechts, Massstabskartusche unten links. Koloriert
Ryh 3002 : 23

5094 Exactissima tabula sedis belli Palatinatus ad Rhenum : Vormaciensis et Spirensis episcopatus, Bipontini ducatus; sed etiam plurimæ Moguntini archiepiscopatus, et aliæ adjacentes et insertæ regiones : cum privil. ordin. gen. Belgii fœder. / distincté oste[nd]untur per Nic. Visscher. – [Ca. 1:360000]. – Ams. [Amsterdam] : [Nicolaes Visscher], [nach 1677]. – 1 Karte : Kupferdruck ; 44 x 56 cm

Titelkartusche oben rechts, Massstabs- und Legendenkartusche unten links. Koloriert
Ryh 3002 : 24

5095 Exactissima tabula sedis belli Palatinatus ad Rhenum : Vormaciensis et Spirensis episcopatus, Bipontini ducatus; sed etiam plurimæ Moguntini archiepiscopatus, et aliæ adjacentes et insertæ regiones : cum privil. ordin. gen. Belgii fœder. / distincté oste[nd]untur per Nic. Visscher. – [Ca. 1:360000]. – Ams[terdam] : [nu]nc apud P. Schenk iunior, [nach 1726]. – 1 Karte : Kupferdruck ; 44 x 56 cm

Titelkartusche oben rechts, Massstabs- und Legendenkartusche unten links. Koloriert
Ryh 3002 : 25

5096 Palatinatus Rheni : tabula exquisitissima; cui quoque subjacentes acfinitimæ dominatus, ditiones atque satrapias : [gewidmet:] sereniss. ac potentissimo dn. dn. Iohanni Guilielmo ... : cum privil. ordin. gen. Belg: foed. / fideliter inferi curavit Petrus Schenk. – [Ca. 1:370000]. – Amst. : P. Schenk exc., [nach 1686]. – 1 Karte : Kupferdruck ; 46 x 57 cm

Titelkartusche oben rechts, Massstabskartusche unten links. Handschriftlicher Vermerk auf der Kartenrückseite: "... 1.t Ausgab Schenk". Koloriert
Ryh 3002 : 27

5097 Palatinatus Rheni : tabula exquisitissima; cui quoque subjacentes acfinitimæ dominatus, ditiones atque satrapias : [gewidmet:] sereniss. ac potentissimo dn. dn. Iohanni Guilielmo ... : cum privil. ordin. gen. Belg: foed. / fideliter inferi curavit Petrus Schenk. – [Ca. 1:370000]. – [Amsterdam] : Petrus Schenk Elberyelda Montanus, [nach 1686]. – 1 Karte : Kupferdruck ; 46 x 57 cm

Titelkartusche oben rechts, Massstabskartusche unten links. Handschriftlicher Vermerk auf der Kartenrückseite: "... 2.te Edition von Schenk". Koloriert
Ryh 3002 : 28

5098 Exactissima Palatinatus ad Rhenum tabula : in qua episcopatus Wormaciensis et Spirensis ducatus Bipontinus aliæq[ue] complures insertæ, adjacentes et finitimæ regiones oste[n]duntur : cum privilegio sac. cæs. maj. / conante Ioh. Baptista Homan[n]. – [Ca. 1:360000]. – Noribergæ [Nürnberg] : [Johann Baptist Homann], [zwischen 1702 und 1715]. – 1 Karte : Kupferdruck ; 47 x 56 cm

Titelkartusche oben rechts, Kartusche mit Legende und Massstabsleisten unten links. Koloriert
Ryh 3002 : 30

5099 Palatinatus inferior, sive electoratus Palatinus ad Rhenum : cum adjacentibus archi-episcopatu Moguntino, episcopat. Spirensi, et Wormatiensi, Landgraviatu Hasso-Darmstadiensi et principat. ac comitatibus aliis : cu[m] gr. et pr. S. R. I. vicariat. in part. Rheni Svevice, et juris Francon. / cura et studio Matthæi Seutteri, sac. cæsar. et reg. cathol. majest. geogr. et chalcographi Augustani. – [Ca. 1:360000]. – [Augsburg] : [Matthäus Seutter], [zwischen 1740 und 1760]. – 1 Karte : Kupferdruck ; 48 x 56 cm

Titel- und Massstabskartusche unten links, Legende unten rechts. Koloriert
Ryh 3002 : 31

5100 Palatinatus inferior, sive electoratus Palatinus ad Rhenum : cum adjacentibus archi-episcopatu Moguntino, episcopat. Spirensi, et Wormatiensi, Landgraviatu Hasso-Darmstadiensi et principat. ac comitatibus aliis : cu[m] gr. et pr. S. R. I. vicariat. in part. Rheni Svevice, et juris Francon. / cura et studio Tobiaë Conradi Lotter, geographi et chalcographi Augustani. – [Ca. 1:360000]. – [Augsburg] : [Tobias Konrad Lotter], [zwischen 1758 und 1780]. – 1 Karte : Kupferdruck ; 48 x 56 cm

Titel- und Massstabskartusche unten links, Legende unten rechts. Koloriert
Ryh 3002 : 32

5101 Palatinatus Rheni : una cum episc. tu Wormatiensi Spirensique ducatu item Bipontino et adjacentibus / Chr. Weigelio editore ; M. Kauffer sculpsit. – [Ca. 1:490000]. – [Nürnberg] : [Christoph Weigel], [nach 1710]. – 1 Karte : Kupferdruck ; 32 x 39 cm

Titelkartusche oben rechts, Massstabsleisten unten links. Koloriert
Ryh 3002 : 33

6.7.3 Trier • Trier

5102 Gallia belgica rhenana, pars media : Generalkarten des Erzstifts Trier. – [Versch. Orte], ca. 1585–1789. – 24 Kt. (in Sammelband) ; 54 cm

Systematische Gliederung nach Ryhiner: Kap. 6 (Gallia), Sektion 7 (Gallia belgica rhenana vel orientalis), Bd. 3 **Ryh 3003**

5103 [Trier et Lvtzenbvr̄g.] Trier [et] Lvtzenbvr̄g : cum priuilegio / per Gerardum Mercatorem. – [Ca. 1:490000]. – [Duisburg] : [s.n.], [1585]. – 1 Karte : Kupferdruck ; 35 x 45 cm. – (Belgii inferioris geographicae tabule)

Lateinischer Text ("Lvtzenbvr̄g dvcatvs et Trevi.") auf der Kartenrückseite. Titel- und Massstabskartusche unten links. Seitennumerierung (Rückseite): et. Ursprungswerk: "Belgii inferioris geographicae tabule" von Gerard Mercator (Duisburg, 1585) **Ryh 3003 : 1**

5104 [Trier et Lvtzenbvr̄g.] Trier [et] Lvtzenbvr̄g : cum priuilegio / per Gerardum Mercatorem. – [Ca. 1:490000]. – [Amsterdam] : [Henricus Hondius], [1633]. – 1 Karte : Kupferdruck ; 35 x 45 cm. – (Atlas ou representation du monde universel, et des parties d'icelui)

Französischer Text auf der Kartenrückseite ("Le dvche de Lutzembourg, et la province de Treves."). Titel- und Massstabskartusche unten links. Seitennumerierung (Rückseite): "397" und "499" (oben), "Hhhhh" (unten). Ursprungswerk: "Atlas ou representation du monde universel, et des parties d'icelui" von G. Mercator und J. Hondius (Amsterdam : H. Hondius, 1633). Koloriert **Ryh 3003 : 2**

5105 Trier / Johann bussemc. excudit. – [Ca. 1:480000]. – [Köln] : [Johannes Bussemacher], [1600]. – 1 Karte : Kupferdruck ; 20 x 30 cm. – (Geographisch Handtbuch)

Text auf der Rückseite: "Ertzbistumb Trier". Titelkartusche, Porträt und Wappen oben rechts, Massstabsleiste unten rechts. Ursprungswerk: "Geographisch Handtbuch" von Matthias Quad (Köln : J. Bussemacher, 1600). Text auf der Rückseite nur teilweise sichtbar **Ryh 3003 : 3**

5106 Lvtzenbvr̄g dvcatvs. – [Ca. 1:500000]. – Amsterdami : apud Guiljelmum et Ioannem Blaeu, [1647]. – 1 Karte : Kupferdruck ; 36 x 48 cm. – (Novvs Atlas, das ist Weltbeschreibung. [Erster Teil])

Titelkartusche unten links, Massstabsleiste unten rechts. Ursprungswerk: 1. Teil des "Novus Atlas" hrsg. von Willem und Joan Blaeu (Deutsche Ausgabe. – Amsterdam, 1647). Grenzen koloriert **Ryh 3003 : 4**

5107 Archiepiscopatvs Trevirensis. – [Ca. 1:370000]. – [Amsterdam] : Joh. et Cornelius Blaeu exc., [1647]. – 1 Karte : Kupferdruck ; 40 x 48 cm. – (Novvs Atlas, das ist Weltbeschreibung. [Erster Teil])

Deutscher Text ("Das Ertzbischthumb Trier.") auf der Kartenrückseite. Titelkartusche unten rechts, Massstabskartusche unten links. Numerierungen auf der Rückseite: "19", handschriftlich "1/2" (oben), "Teutschlandt." und "Yyy" (unten). Ursprungswerk: 1. Teil des "Novus Atlas" hrsg. von Willem und Joan Blaeu (Deutsche Ausgabe. – Amsterdam, 1647). Koloriert **Ryh 3003 : 5**

5108 Archiepiscopatvs Trevirensis. – [Ca. 1:370000]. – [Amsterdam] : Joannes Janssonius excudit, [um 1680]. –

1 Karte : Kupferdruck ; 39 x 47 cm. – (Joannis Janssonii novus atlas)

Titelkartusche unten rechts, Massstabskartusche unten links. Ursprungswerk: "Joannis Janssonii novus atlas", Bd. 1 (Amsterdam, erschienen um 1680). Auf Papier aufgeklebt. Grenze koloriert **Ryh 3003 : 7**

5109 Archiepiscopatvs Trevirensis. – [Ca. 1:560000]. – [Frankfurt a. Main] : [Matthäus Merian], [erstmal 1646]. – 1 Karte : Kupferdruck ; 27 x 36 cm. – (Topographia archiepiscopatum Moguntinensis, Treuirensis, et Coloniensis)

Titelkartusche unten rechts, Massstabskartusche unten links. Ursprungswerk: "Topographia archiepiscopatum Moguntinensis, Treuirensis, et Coloniensis" von Matthäus Merian bzw. seinen Erben (Frankfurt a. M., erstmal 1646). Auf Papier aufgeklebt **Ryh 3003 : 8**

5110 Partie occidentale du temporel de l'archevesché et eslecto.rat de Treves : avec privilege du roy pour vingt ans / dressé sur les memoires les plus nouveaux par le Sr. Sanson geographe ordinaire du roy. – [Ca. 1:210000]. – A Paris : chez H. Jaillot joignant les grands Augustins aux deux globes, 1692. – 1 Karte : Kupferdruck ; 54 x 41 cm Grenzen koloriert **Ryh 3003 : 9**

5111 Partie orientale du temporel de l'archevesché et eslectorat de Treves : avec privilege du roy pour vingt ans / tiré des memoires les plus nouveaux par le Sr. Sanson geographe ord.re du roy. – [Ca. 1:220000]. – A Paris : chez H. Jaillot joignant les grands Augustins aux deux globes, 1692. – 1 Karte : Kupferdruck ; 41 x 53 cm Grenzen koloriert **Ryh 3003 : 10**

5112 Partie occidentale du temporel de l'archevesché et eslecto.rat de Treves / dressé sur les memoires les plus nouveaux par le Sr. Sanson geographe ordinaire du roy. – [Ca. 1:210000]. – A Amsterdam : chez R. [et] J. Ottens, [zwischen 1725 und 1750]. – 1 Karte : Kupferdruck ; 53 x 40 cm

Titelkartusche oben Mitte, Massstabskartusche Mitte links. Koloriert **Ryh 3003 : 11**

5113 Partie orientale du temporel de l'archevesché et eslectorat de Treves / tiré des memoires les plus nouveaux par le Sr. Sanson, geographe ord.re du roy. – [Ca. 1:220000]. – A Amsterdam : chez R. [et] J. Ottens, [zwischen 1725 und 1750]. – 1 Karte : Kupferdruck ; 40 x 53 cm

Titelkartusche unten rechts, Massstabskartusche oben rechts. Koloriert **Ryh 3003 : 12**

5114 Tabula geographica archi-episcopahtum Trevirensis, et Coloniensis : qui partem faciunt circuli inferioris Rheni : cum: privil: ord: gen: Belgii foederati / per Nicolaum Visscher. – [Ca. 1:310000]. – Amst: Bat: [Amsterdam] : nunc apud P. Schenk iunior, [nach 1726]. – 1 Karte : Kupferdruck ; 44 x 56 cm

Titel oben Mitte, Legende oben links, Massstabsleisten oben rechts. Koloriert **Ryh 3003 : 17**

5115 Treverensis regio archiepiscopatus electoratusque titulô insignis : quæ per suas divisa præfecturas : comitatum Manderscheit complectitur : cum priv: poten: d. d. ord: holl: et west-frisiæ / pro ut edidit Gerardus Valk. – [Ca. 1:300000]. – Amst:l [Amsterdam] : [Gerard Valck], [nach 1686]. – 1 Karte : Kupferdruck ; 47 x 58 cm
Titelkartusche unten rechts, Massstabsleisten oben links. Grenzen koloriert
Ryh 3003 : 18

5116 Archiepiscopatus et electoratus Trevirensis : novissima delineatio exacte divisa in omnes suas præfecturas in hac quoq[ue] tabula accurate describiturs Eyfalia tractus : cum privilegio potent. d. d. ordinum hollandiæ et westfrisiæ / per F. de Wit. – [Ca. 1:310000]. – Amstelodami [Amsterdam] : ex officina Frederici de Wit, [nach 1688]. – 1 Karte : Kupferdruck ; 47 x 58 cm
Titel- und Massstabskartusche unten Mitte. Koloriert **Ryh 3003 : 19**

5117 Archiepiscopatus et electoratus Trevirensis : novissima delineatio exacte divisa in omnes suas præfecturas in hac quoq[ue] tabula accurate describiturs Eyfalia tractus : cum privilegio potent. d. d. ordinum hollandiæ et westfrisiæ / per F. de Wit. – [Ca. 1:310000]. – Amstelodami [Amsterdam] : ex officina I. Covens et C. Mortier, [zwischen 1721 und 1778]. – 1 Karte : Kupferdruck ; 47 x 58 cm
Titel- und Massstabskartusche unten Mitte. Alter Erscheinungsvermerk links unten: "ex officina Frederici de Wit". Koloriert **Ryh 3003 : 20**

5118 Archiepiscopatus Trevirensis recentissima delineatio : cum privil: ord: holl: et westfrisiæ / auct. Joannis de Ram, Amst. – [Ca. 1:280000]. – Amstelodami [Amsterdam] : per R. [et] I. Ottens, [zwischen 1725 und 1750]. – 1 Karte : Kupferdruck ; 48 x 57 cm
Nebenkarte unten rechts: Westlicher Zipfel des Erzbistums (7 x 9 cm). Titelkartusche oben links, Kartusche mit Nebenkarte, Massstabsleisten und Widmung ("Em.mo [et] rev.mo principi ac domino dno Ioanni Hugoni ...") unten rechts. Koloriert
Ryh 3003 : 21

5119 Archiepiscopatus ac electoratus Trevirensis ditio : in ejusdem præfecturas et alias subjacentes ditiones, una cum adjacentibus : cum privilegio ordin: general: Belgii fœderati / per Nicolaum Visscher ; [Kartusche:] G. v. Gouwen schulp. – [Ca. 1:310000]. – Amst: Bat: [Amsterdam] : [Nicolaes Visscher], [nach 1677]. – 1 Karte : Kupferdruck ; 48 x 57 cm
Titel- und Massstabskartusche mit Legende unten rechts. Koloriert
Ryh 3003 : 22

5120 Archiepiscopatus ac electoratus Trevirensis ditio : in ejusdem præfecturas et alias subjacentes ditiones, una cum adjacentibus : cum privilegio ordin: general: Belgii fœderati / per Nicolaum Visscher ; [Kartusche:] G. v. Gouwen schulp. – [Ca. 1:310000]. – Amst: Bat: [Amsterdam] : nunc apud Petr: Schenk iunior, [nach 1726]. – 1 Karte : Kupferdruck ; 47 x 56 cm
Titel- und Massstabskartusche mit Legende unten rechts. Koloriert
Ryh 3003 : 23

5121 Mosellæ fluminis tabula specialis : in qua archiepiscopatus et electoratus Trevirensis in suas præfecturas accurate divisus ut et Eyfaliæ tractus ostenditur / sumtibus Ioh. Baptistæ Homanni. – [Ca. 1:310000]. – Noribergæ [Nürnberg] : [Johann Baptist Homann], [zwischen 1702 und 1715]. – 1 Karte : Kupferdruck ; 47 x 56 cm
Titelkartusche unten rechts. Koloriert **Ryh 3003 : 25**

5122 Trevirensis archi-episcopatus et electoratus : juxta omnes suas præfecturas cum confini tractu Eyfaliæ : cum gratia et privil. S. R. I. vicariatus, in partib[us] Rheni, Svevice, et juris Franconici / recentissime et accuratissime delineat per M. Seutter s. c. maj. geogr. ; G. Matth. Seutter jun. sculps. – [Ca. 1:310000]. – Aug. Vind. [Augsburg] : [Matthäus Seutter], [zwischen 1740 und 1760]. – 1 Karte : Kupferdruck ; 48 x 56 cm
Titel- und Massstabskartusche mit Legende unten rechts. Koloriert
Ryh 3003 : 26

5123 Trevirensis archi-episcopatus et electoratus : juxta omnes suas præfecturas cum confini tractu Eyfaliæ : cum gratia et privil. S. R. I. vicariatus, in partib[us] Rheni, Svevice, et juris Franconici / recentissime et accuratissime delineat. per Tob: Conr: Lotter, geogr. ; G. Matth. Seutter jun. sculps. – [Ca. 1:310000]. – Aug. Vind. [Augsburg] : [Tobias Konrad Lotter], [nach 1758]. – 1 Karte : Kupferdruck ; 48 x 56 cm
Titel- und Massstabskartusche mit Legende unten rechts. Koloriert
Ryh 3003 : 27

5124 [Charte das Erzstift und Churfürstenthum Trier vorstellend.] Charte das Erzstift u. Churfürstenthum Trier vorstellend : mit r. kays. allergnäd. Freyheit / neuentworfen durch F. L. Güssefeld. – [Ca. 1:370000]. – Nürnberg : bey den Homanni Erben, 1789. – 1 Karte : Kupferdruck ; 45 x 54 cm
Nullmeridian: Paris. Koloriert **Ryh 3003 : 28**

5125 Le cours de la Moselle depuis l'embouchure de la Saare jusques a Cochem, ou se trouve les environs de Treve et de Traebach : avec privilege du roy / par N. de Fer geographe de Sa Majesté catolique et de Monseigneur le dauphin. – [Ca. 1:220000]. – A Paris : chez l'auteur dans l'isle du Palais a la sphere royale, 1705. – 1 Karte : Kupferdruck ; 23 x 33 cm
Auf Papier aufgeklebt. Grenzen koloriert **Ryh 3003 : 30 A**

5126 Les environs de Treves, et de Consarbruch : avec pri. du roy. – [Ca. 1:70000]. – A Paris : chez le Sieur de Fer dans l'isle du Palais à la sphere royale, 1692. – 1 Karte : Kupferdruck ; 19 x 29 cm
Kartusche mit Erläuterungen unten rechts. Auf Papier geklebt
Ryh 3003 : 30 B

6.7.4 Köln, Jülich, Geldern, Moers • Cologne, Jülich, Geldern, Moers

5127 Gallia belgica rhenana inferior : verschiedene Staaten beisammen, Erzstift Köln, Jülich, Geldern, Obergeldern und Moers, Moers und besondere

Gegenden. – [Versch. Orte], ca. 1600–1767. – 52 Kt. (in Sammelband) ; 55 cm

Systematische Gliederung nach Ryhiner: Kap. 6 (Gallia), Sektion 7 (Gallia belgica rhenana vel orientalis), Bd. 4 **Ryh 3004**

5128 Les duchés de Cleves, de Iuliers et de Limbourg, le comté de Meurs, le quartier de Ruremonde dans le duché de Gueldres, l'archevesché et eslectorat de Cologne [et]c. : dédiiez au roy : avec privilege / par son tres-humble, tres-obeissant, tres-fidele sujet et serviteur AHubert Iaillot, geographe ordinaire de Sa Majesté. – [Ca. 1:200000]. – A Paris : chez l'auteur ... joignant les grands Augustins aux deux globes, 1767. – 1 Karte auf 2 Blättern : Kupferdruck ; 92 x 69 cm

Koloriert **Ryh 3004 : 1–2**

1767. – 1 Blatt. **Ryh 3004 : 1**
Partie meridionale de l'archevesché et eslectorat de Cologne, des duchés de Iuliers et de Berg, le duché de Limbourg [et]c. – 1767. – 1 Blatt. **Ryh 3004 : 2**

5129 Les duchés de Clevés, de Iuliers et de Limbourg, le comté de Meurs, le quartier de Ruremonde dans le duché de Gueldres, l'archevesché et electorat de Cologne [et]c. / publiée par Tobie Conrad Lotter, geogr. d'Augsbourg ; Gustav Conrad Lotter sculps. – [Ca. 1:200000]. – Aug: Vind: [Aubsburg] : [Tobias Konrad Lotter], 1764–1765. – 1 Karte auf 2 Blättern : Kupferdruck ; 93 x 57 cm

Koloriert **Ryh 3004 : 3–4**

1764. – 1 Blatt. **Ryh 3004 : 3**
1765. – 1 Blatt. **Ryh 3004 : 4**

5130 Ducatus Iuliensis, Cliviensis et Montensis, ut et principatus Meursiani et comitatus Zutphaniensis novissima et accuratissima delineatio : cum gratia et privil. S. P. I. vicariatus, in partibus Rheni, Svevice, et juris Franconici / opera et impensis Matthæi Seutteri, s. cæs. et regiae cathol. maj. geogr. augustani. – [Ca. 1:380000]. – [Augsburg] : [Matthäus Seutter], [zwischen 1740 und 1760]. – 1 Karte : Kupferdruck ; 55 x 48 cm
Titelkartusche oben rechts, Massstabsleisten unten links. Auf Papier aufgeklebt. Koloriert **Ryh 3004 : 5**

5131 Ducatus Iuliensis, Cliviensis et Montensis, ut et principatus Meursiani et comitatus Zutphaniensis novissima et accuratissima delineatio : cum gratia et privil. S. P. I. vicariatus, in partibus Rheni, Svevice, et juris Franconici / opera et impensis Tobiaë Conradi Lotteri, chalc: et geographi Augustani. – [Ca. 1:380000]. – [Augsburg] : [Tobias Konrad Lotter], [nach 1758]. – 1 Karte : Kupferdruck ; 55 x 48 cm

Titelkartusche oben rechts, Massstabsleisten unten links. Koloriert **Ryh 3004 : 6**

5132 Ducatus Iuliaci [et] Bergensis tabula geographica : simul ducatum Cliviae [et] Meursiae principatum, nec non adjacterrarum inter quas integer ducat. Limburgensis exhibetur fines complectens / ex prototypo Iaillotiano delineata novisq[ue] accessionibus auctior [et] emendatior reddita ; excudentibus Homan[n]ianis Heredibus. – [Ca.

1:330000]. – [Nürnberg] : [Homännische Erben], [nach 1730]. – 1 Karte : Kupferdruck ; 56 x 47 cm

Nebenkarte unten rechts: östlicher Teil des Ducatus Bergensis (9 x 6 cm). Titelkartusche oben rechts, Massstabsleisten rechts Mitte.

Nullmeridian: Ferro. Koloriert **Ryh 3004 : 7**

5133 Carte des etats de la succession de Juliers, où sont les duchés de Juliers et de Berg, à l'electeur Palat., le d.é de Cieves, et ses dépendances, à l'elec.r de Brandb. : cette carte comprend aussi l'archevêché et electorat de Cologne, le duché de Limbourg, et partie de la Haute Gueldre : dédiée au roy / par son très humble, très obéissant, et très fidèle serviteur et sujet, le Chevalier De Beaurain, géographe ordin.re de Sa Majesté. – [Ca. 1:350000]. – A Paris : ches le Chevalier de Beaurain rue pavée la 1.ere porte a gauche en entrant par le quay des Augustins, [zwischen 1721 und 1800]. – 1 Karte : Kupferdruck ; 54 x 46 cm

Nebenkarte unten rechts: östlicher Teil des Duché de Berg (8 x 6 cm). Titelkartusche oben rechts, Massstabsleisten Mitte rechts.

Koloriert **Ryh 3004 : 8**

5134 Ivliacensis et Montensis dvcatvs = De Hertoghdomen Gvlick en Berghe. – [Ca. 1:350000]. – [Amsterdam] : [Joan und Willem Jansz. Blaeu], [1647]. – 1 Karte : Kupferdruck ; 37 x 48 cm. – (Novvs Atlas, das ist Weltbeschreibung. [Erster Teil])

Deutscher Text ("Das Hertzogthumb Guelich." und "Das Hertzogthumb Berg.") auf der Kartenrückseite. Titelkartusche unten links, Massstabskartusche unten rechts. Numerierungen auf der Rückseite: 67 (oben, fehlt), "Teutschlandt." und "Ttt" (handschriftlich, unten). Ursprungswerk: 1. Teil des "Novus Atlas" hrsg. von Willem und Joan Blaeu (Deutsche Ausgabe. – Amsterdam, 1647). Koloriert **Ryh 3004 : 9**

5135 Ivliacensis et Montensis dvcatvs = De Hertoghdomen Gvlick en Berghe. – [Ca. 1:350000]. – [Amsterdam] : [Joannes Janssonius], [um 1680]. – 1 Karte : Kupferdruck ; 37 x 48 cm. – (Joannis Janssonii novus atlas)

Titelkartusche unten links, Massstabskartusche unten rechts. Ursprungswerk: "Joannis Janssonii novus atlas", Bd. 1 (Amsterdam, erschienen um 1680). Handschriftlicher Vermerk auf der Kartenrückseite: "... per Jansson" **Ryh 3004 : 10**

5136 Archiepiscopatus et electoratus Coloniensis, ducatum Iuliensis, Montensis Limburgensis comitatus Meursiae et Geldriae Hispanicae : cum privilegio ordinum hollandiae et westfrisiae / novissima descriptio per Iustinum Danckerts. – [Ca. 1:300000]. – Amstelodami [Amsterdam] : [s.n.], [nach 1684]. – 1 Karte : Kupferdruck ; 47 x 56 cm

Titel oberhalb Karte, Massstabsleisten links und rechts oben. Auf Papier aufgeklebt. Koloriert **Ryh 3004 : 11**

5137 Archiepiscopatus Coloniensis; ducatus Iuliensis et Montensi intermedius : queis in septentrionem adjacent Geldria Hispanica, ac comitatus Mursanus : cum privil. h. et w-frisiae / prostant penes Gerardum Valk. – [Ca. 1:300000]. – Amstelod.m [Amsterdam] : [Gerard Valck], [nach 1686]. – 1 Karte : Kupferdruck ; 48 x 59 cm

Titelkartusche oben rechts, Massstabsleisten unten links. Koloriert
Ryh 3004 : 12

5138 Novissima et accuratissima archiepiscopatus et electoratus Coloniensis ducatum Iuliacensis et Montensis et Meursiæ comitatus : cum privil: d. ord: holl: westfrisieq[ue] / tabula descripta per F. de Witt. – [Ca. 1:310000]. – Amstelodami [Amsterdam] : [s.n.], [nach 1688]. – 1 Karte : Kupferdruck ; 48 x 58 cm
Titelkartusche und Legende oben rechts, Massstabskartusche unten links. Koloriert
Ryh 3004 : 13

5139 Novissima et accuratissima archiepiscopatus et electoratus Coloniensis ducatum Iuliacensis et Montensis et Meursiæ comitatus : cum privil: d. ord: holl: westfrisieq[ue] / tabula descripta per F. de Witt. – [Ca. 1:310000]. – Amstelodami [Amsterdam] : apud Covens et Mortier, [zwischen 1721 und 1778]. – 1 Karte : Kupferdruck ; 48 x 58 cm
Titelkartusche und Legende oben rechts, Massstabskartusche unten links. Koloriert
Ryh 3004 : 14

5140 Theatre de la guerre dans les Pays Bas : contenant partie de la campagne de Monseigneur le Duc de Bourgogne dans l'archeveché et electorat de Cologne, les duchéz de Juliers, et de Limbourg, partie de l'evêché de Liege, et les environs de Mastrique, [et]c. : dédié a Monseigneur le Duc de Bourgogne : avec privilege du roy / par son tres humble et tres obeissant serviteur I. B. Nolin, geographe ordinaire du roy. – [Ca. 1:250000]. – A Paris : sur le quay de l'Horloge du palais vers le Pont Neuf a l'enseigne de la place des Victoires, [zwischen 1701 und 1750]. – 1 Karte : Kupferdruck ; 41 x 52 cm
Titel oben links und rechts, Massstabsleisten unten rechts. Koloriert
Ryh 3004 : 15

5141 Archiepiscopatus et electoratus Coloniensis ut et ducatum Iuliacensis et Montensis nec non comitatus Meursiæ nova tabula / excudente Iohan Baptista Homanno. – [Ca. 1:320000]. – Noribergæ [Nürnberg] : [Johann Baptist Homann], [zwischen 1702 und 1715]. – 1 Karte : Kupferdruck ; 47 x 56 cm
Titelkartusche oben rechts, Massstabskartusche unten links. Auf Papier aufgeklebt. Koloriert
Ryh 3004 : 16

5142 Mappa geographica, continens archiepiscopatum et electoratum Coloniensem, cum conterminis ducatus Iuliacensi et Montensi, nec non comitatu Mursano : cu[m] et pr. S. R. I. vicariat[us] in partib[us] Rheni, Sveviæ et juris Franconici / cura et sumtibus Matth. Seutteri, s. c. m. geogr. – [Ca. 1:300000]. – Aug. Vind. [Augsburg] : Matth. Seutter, [zwischen 1740 und 1760]. – 1 Karte : Kupferdruck ; 49 x 57 cm
Titelkartusche oben rechts, Massstabsleisten unten links. Koloriert
Ryh 3004 : 17

5143 Mappa geographica, continens archiepiscopatum et electoratum Coloniensem, cum conterminis ducatus Iuliacensi et Montensi, nec non comitatu Mursano : cu[m] et pr. S. R. I. vicariat[us] in partib[us] Rheni, Sveviæ et juris Franconici / cura et sumtibus Tob. Conrad Lotter,

geogr. – [Ca. 1:310000]. – Aug. Vind. [Augsburg] : [Tobias Konrad Lotter], [nach 1758]. – 1 Karte : Kupferdruck ; 48 x 56 cm

Titelkartusche oben rechts, Massstabsleisten unten links. Koloriert
Ryh 3004 : 18

5144 Duchés de Bergue et Juliers, electorat de Cologne Gueldre et comté de Meurs : a. p. d. r. – [Ca. 1:310000]. – A Paris : chez le Sr. le Rouge ingenieur geographe du roy rue des grands Augustins, 1757. – 1 Karte : Kupferdruck ; 48 x 57 cm
Koloriert
Ryh 3004 : 19

5145 Dioecesis Coloniensis. – [Ca. 1:570000]. – [Köln] : [Johannes Bussemacher], [1600]. – 1 Karte : Kupferdruck ; 21 x 29 cm. – (Geographisch Handtbuch)
Text auf der Rückseite: "Das Ertzbisthumb Coellen". Titelkartusche und Massstabsleisten unten rechts, Porträt oben Mitte. Osten oben. Ursprungswerk: "Geographisch Handtbuch" von Matthias Quad (Köln : J. Bussemacher, 1600). Text auf der Rückseite nur teilweise sichtbar
Ryh 3004 : 21 A

5146 Coloniensis archiepiscopatus / Petrus Kærius cælavit. – [Ca. 1:730000]. – [Amsterdam] : [Cloppenburgh], [1630]. – 1 Karte : Kupferdruck ; 17 x 24 cm. – (Gerardi Mercatoris atlas sive cosmographicæ meditationes de fabrica mundi et fabricati figura ; Appendix 27)
Titelkartusche und Massstabsleiste oben links. Westen oben. Seitennumerierung oben rechts ("217"), Kapitelüberschrift oben Mitte ("Description de l'archevesche de Couloigne."). Ursprungswerk: "Gerardi Mercatoris atlas sive cosmographicæ meditationes de fabrica mundi et fabricati figura" (Amsterdam : Cloppenburgh, 1630). Grenzen koloriert. Auf Papier aufgeklebt
Ryh 3004 : 21 B

5147 Coloniensis archiepiscopatus. – [Ca. 1:350000]. – Amstelodami [Amsterdam] : apud Henricum Hondium, [1633]. – 1 Karte : Kupferdruck ; 36 x 47 cm. – (Atlas ou representation du monde universel, et des parties d'icelui)
Titelkartusche oben links, Massstabskartusche unten rechts. Französischer Text auf der Kartenrückseite ("Description de l'archevesché de Coloigne."). Westen oben. Seitennumerierung (Rückseite: "433" und "436" (oben), "Rrrrr [3]" (unten)). Ursprungswerk: "Atlas ou representation du monde universel, et des parties d'icelui" von G. Mercator und J. Hondius (Amsterdam : H. Hondius, 1633). Koloriert
Ryh 3004 : 22

5148 Coloniensis archiepiscopatus / auctore Ioh. Gigante medico et mathematico. – [Ca. 1:350000]. – Amstelodami [Amsterdam] : Guiljelmus Blaeuw excudit, [1647]. – 1 Karte : Kupferdruck ; 36 x 47 cm. – (Novvs Atlas, das ist Weltbeschreibung. [Erster Teil])
Deutscher Text ("Das Ertzbischthumb Coelln.") auf der Kartenrückseite. Titelkartusche oben links, Massstabskartusche unten rechts. Westen oben. Numerierungen auf der Rückseite: "66" (oben), "Teutschlandt." und "Sss" (unten). Ursprungswerk: 1. Teil des "Novus Atlas" hrsg. von Willem und Joan Blaeuw (Deutsche Ausgabe. – Amsterdam, 1647). Koloriert
Ryh 3004 : 23

5149 Coloniensis archiepiscopatus. – [Ca. 1:350000]. – Amstelodami [Amsterdam] : apud Ioannem Ianssonium,

[um 1680]. – 1 Karte : Kupferdruck ; 36 x 47 cm. – (Joannis Janssonii novus atlas)
Titelkartusche oben links, Massstabskartusche unten rechts. Westen oben. Ursprungswerk: "Joannis Janssonii novus atlas", Bd. 1 (Amsterdam, erschienen um 1680). Wappen auf Kartenrückseite aufgeklebt
Ryh 3004 : 24

5150 Coloniensis archiepiscopatus. – [Ca. 1:460000]. – [Frankfurt a. Main] : [Matthäus Merian], [erstmals 1646]. – 1 Karte : Kupferdruck ; 27 x 36 cm. – (Topographia archiepiscopatum Moguntinensis, Treuirensis, et Coloniensis)
Titelkartusche oben links, Massstabsfeld unten rechts. Westen oben. Ursprungswerk: "Topographia archiepiscopatum Moguntinensis, Treuirensis, et Coloniensis" von Matthäus Merian bzw. seinen Erben (Frankfurt a. M., erstmals 1646). Auf Papier aufgeklebt
Ryh 3004 : 25

5151 Archevesché et eslectorat de Cologne : avec ses enclaves dans les pays circomvoisins : avec privilege du roy / tiré des memoires les plus nouveaux par le Sr. Sanson, geographe ordinaire du roy. – [Ca. 1:260000]. – A Paris : chez H. Jaillot joignant les grands Augustins aux deux globes, 1692. – 1 Karte : Kupferdruck ; 54 x 41 cm
Koloriert
Ryh 3004 : 26

5152 Archevesché et eslectorat de Cologne : avec ses enclaves dans les pays circomvoisins : avec privilege du roy / tiré des memoires les plus nouveaux par le Sr. Sanson, geographe ordinaire du roy. – [Ca. 1:260000]. – A Paris : chez H. Jaillot joignant les grands Augustins aux deux globes, 1693. – 1 Karte : Kupferdruck ; 55 x 42 cm
Koloriert
Ryh 3004 : 27

5153 Archevesché et eslectorat de Cologne : avec ses enclaves dans les pays circomvoisins / tiré des memoires les plus nouveaux par le Sr. Sanson, geographe ordinaire du roy. – [Ca. 1:260000]. – A Amsterdam : chez R. [et] J. Ottens, [zwischen 1725 und 1750]. – 1 Karte : Kupferdruck ; 55 x 42 cm
Titelkartusche rechts Mitte, Massstabskartusche und Legende unten links. Koloriert
Ryh 3004 : 29

5154 Archiepiscopatus et electoratus Coloniensis : ex novissimus scriptis desumpta / M. Häiller sc. francofurti. – [Ca. 1:270000]. – Francofurti ad Mœnum : in officina Johannis Georgii Waltheri prope basilicam divi Bartholomæi, [zwischen 1680 und 1700]. – 1 Karte : Kupferdruck ; 54 x 41 cm
Titelkartusche rechts Mitte, Massstabskartusche und Legende unten links. Koloriert
Ryh 3004 : 30

5155 [Archiepiscopatus et electoratus Coloniensis.] Archiepisc[opatus] et electoratus Coloniensis : cum suis confinibus et regionibus circumiacentibus / exactis novissimis delineatus á Sansone geographo regis Galliaë ; Joh: Georg Beck sculp. – [Ca. 1:270000]. – Aug: Vin: [Augsburg] : Iere: Wolff exc., [zwischen 1700 und 1725]. – 1 Karte : Kupferdruck ; 53 x 41 cm
Titelkartusche rechts Mitte, Massstabskartusche links unten. Auf Papier aufgeklebt. Koloriert
Ryh 3004 : 31

5156 Regionum Coloniense electoratu et archiepiscopatu subditarum per accurata tabula : Amstel: Batav: cum privil. præpot: d. d. ordin: Belgii fœderati. – [Ca. 1:260000]. – Amstelædami [Amsterdam] : nuperrime edita per Nicolaum Visscher, [nach 1677]. – 1 Karte : Kupferdruck ; 56 x 44 cm
Titelkartusche rechts Mitte, Massstabskartusche mit Legende unten links. Koloriert
Ryh 3004 : 32

5157 Regionum Coloniense electoratu et archiepiscopatu subditarum per accurata tabula : Amstel: Batav: cum privil. præpot: d. d. ordin: Belgii fœderati. – [Ca. 1:260000]. – Amstelædami [Amsterdam] : nuperrime edita per Nicolaum Visscher : nunc apud Petr: Schenk iunior, [nach 1726]. – 1 Karte : Kupferdruck ; 56 x 44 cm
Titelkartusche rechts Mitte, Massstabskartusche mit Legende unten links. Koloriert
Ryh 3004 : 33

5158 Carte nouvelle de l'archevesché et eslectorat de Cologne : avec ses enclaves dans les pays circomvoisins : avec privilege / par le Sr. Sanson, geographe du roy. – [Ca. 1:170000]. – A Amsterdam : chez Pierre Mortier [et] Compagnie, [zwischen 1690 und 1720]. – 1 Karte auf 2 Blättern : Kupferdruck ; 93 x 59 cm
Titel oberhalb Karte. Koloriert
Ryh 3004 : 36–37

5159 La basse partie de l'archevesché et eslectorat de Cologne : avec privilege / par le Sr. Sanson, geographe du roy. – [Ca. 1:170000]. – A Amsterdam : chez Pierre Mortier [et] Compagnie, [zwischen 1690 und 1720]. – 1 Karte : Kupferdruck ; 47 x 59 cm. – (Carte nouvelle de l'archevesché et eslectorat de Cologne)
Titelkartusche mit Legende rechts Mitte. Unterer Rand abgeschnitten. Koloriert
Ryh 3004 : 36

5160 Haute partie de l'archevesché et eslectorat de Cologne : [avec privilege] / [par le Sr. Sanson, geographe du roy]. – [Ca. 1:170000]. – [A Amsterdam] : [chez Pierre Mortier et Compagnie], [zwischen 1690 und 1720]. – 1 Karte : Kupferdruck ; 47 x 59 cm. – (Carte nouvelle de l'archevesché et eslectorat de Cologne)
Titelkartusche mit Massstabsleisten unten links. Oberer Rand abgeschnitten. Koloriert
Ryh 3004 : 37

5161 Carte nouvelle de l'archevesché et eslectorat de Cologne : avec ses enclaves dans les pays circomvoisins : avec privilege / par le Sr. Sanson, geographe du roy. – [Ca. 1:170000]. – A Amsterdam : chez Reinier [et] Josua Ottens, [zwischen 1725 und 1750]. – 1 Karte auf 2 Blättern : Kupferdruck ; 93 x 59 cm
Titel oberhalb Karte. Koloriert
Ryh 3004 : 38–39

5162 La basse partie de l'archevesché et eslectorat de Cologne : avec privilege / par le Sr. Sanson, geographe du roy. – [Ca. 1:170000]. – A Amsterdam : chez Reinier [et] Josua Ottens, [zwischen 1725 und 1750]. – 1 Karte : Kupferdruck ; 47 x 58 cm. – (Carte nouvelle de l'archevesché et eslectorat de Cologne)
Titelkartusche mit Legende rechts Mitte. Koloriert
Ryh 3004 : 38

5163 Haute partie de l'archevesché et eslectorat de Cologne : avec privilege / par le Sr. Sanson, geographe du roy. – [Ca. 1:170000]. – A Amsterdam : chez Reinier [et] Josua Ottens, [zwischen 1725 und 1750]. – 1 Karte : Kupferdruck ; 46 x 58 cm. – (Carte nouvelle de l'archevesché et eslectorat de Cologne)

Titelkartusche mit Massstabsleisten unten links. Titel oberhalb Karte: "Carte nouvelle de la haute partie de l'archevesché et eslectorat de Cologne". Koloriert **Ryh 3004 : 39**

5164 Descriptio agri civitatis Coloniensis : cum suis limitibus, terminis, viis, confiniis, interjacentibus et adjacentibus pagis, villis, castris etc. – [Ca. 1:70000]. – Amstelodami [Amsterdam] : apud I. Covens et C. Mortier, [zwischen 1721 und 1778]. – 1 Karte : Kupferdruck ; 36 x 51 cm

Titelkartusche oben Mitte, Massstabskartusche mit Erscheinungsvermerk unten Mitte. Westen oben. Koloriert **Ryh 3004 : 41**

5165 Ivliacvm, Iulic, oder Gulich : ein schönes Hertzogthum gelegen im Niderlant ... – [Ca. 1:40000]. – [Köln] : Johan Bussemachr impr., [1600]. – 1 Karte : Kupferdruck ; 23 x 31 cm. – (Geographisch Handtbuch)

Text auf der Rückseite: "Das Hertzogthum[b] Gulich". Titelkartusche mit Erläuterungen oben rechts, Massstabskartusche unten rechts. Ursprungswerk: "Geographisch Handtbuch" von Matthias Quad (Köln : J. Bussemacher, 1600) **Ryh 3004 : 42**

5166 Iuliacensis ducatus. – [Ca. 1:200000]. – [Amsterdam] : apud G. Valk et P. Schenk, [zwischen 1670 und 1690]. – 1 Karte : Kupferdruck ; 40 x 56 cm

Titelkartusche oben rechts, Feld mit Massstabsleisten oben links. Nordosten oben. Koloriert **Ryh 3004 : 44**

5167 Ubii, ubi antea Sunici = Partie du dioecese, et archev.ché de Cologne : duché de Iuliers : avecq privilege pour vingt ans / par le Sr. Sanson d'Abbev.lle geogr. ord.re de s. M. – [Ca. 1:240000]. – A Paris : chez P. Mariette rue S. Jacques, 1660. – 1 Karte : Kupferdruck ; 42 x 50 cm Koloriert **Ryh 3004 : 45**

5168 Le duché de Iuliers : l'abbaye de St. Cornelis Munster, la baronie de Wickrad, et la ville imperiale d'Aix la Chapelle : tiré des memoires les plus nouveaux : avec privilege du roy / par le Sr. Sanson geographe ordinaire du roy. – [Ca. 1:250000]. – A Paris : chez H. Iaillot joignant les grands Augustins aux deux globes, 1692. – 1 Karte : Kupferdruck ; 41 x 54 cm Koloriert **Ryh 3004 : 46**

5169 Le duché de Iuliers : l'abbaye de St. Cornelis Munster, la baronie de Wickrad, et la ville imperiale d'Aix la Chapelle : tiré des memoires les plus nouveaux / par le Sr. Sanson geographe ordinaire du roy. – [Ca. 1:250000]. – A Amsterdam : chez R. [et] J. Ottens, [zwischen 1725 und 1750]. – 1 Karte : Kupferdruck ; 41 x 54 cm

Titelkartusche oben rechts, Massstabskartusche unten links. Koloriert **Ryh 3004 : 47**

5170 Dvcatvs Gelriae pars secunda quæ est Rvremondensis. – [Ca. 1:210000]. – Amstelædami [Amsterdam] : apud G. Valk et P. Schenk, [zwischen 1670 und 1690]. – 1 Karte : Kupferdruck ; 37 x 50 cm Titel- und Massstabskartusche unten rechts. Südosten oben. Koloriert **Ryh 3004 : 51**

5171 Gueldre espagnole, ou quartier de Ruremonde dans le duché de Gueldre : avec ses enclaves dans les pays circomvoisins : avec privilege du roy pour vingt ans / dressé sur les memoires les plus nouveaux par le Sr. Sanson, geographe ordinaire du roy. – [Ca. 1:210000]. – A Paris : chez H. Iaillot joignant les grands Augustins aux deux globes, [zwischen 1672 und 1686]. – 1 Karte : Kupferdruck ; 41 x 54 cm

Titelkartusche oben rechts, Massstabskartusche unten links. Koloriert **Ryh 3004 : 53**

5172 Gueldre espagnole, ou quartier de Ruremonde dans le duché de Gueldre : avec ses enclaves dans les pays circomvoisins / dressé sur les memoires les plus nouveaux par le Sr. Sanson, geographe ordinaire du roy. – [Ca. 1:210000]. – A Amsterdam : chez R. [et] J. Ottens, [zwischen 1725 und 1750]. – 1 Karte : Kupferdruck ; 41 x 54 cm

Titelkartusche oben rechts, Massstabskartusche unten links. Koloriert **Ryh 3004 : 54**

5173 La haute Gueldres ou se trouvent les environs de Gueldres, Venlo, et Ruremonde : avec p. du r. / par N. de Fer, geographe de Sa Majesté catolique et de Mons.r le Dauphin ; C. Inselin sculp. – [Ca. 1:220000]. – [Paris] : [Nicolas de Fer], 1703. – 1 Karte : Kupferdruck ; 23 x 33 cm

Auf Papier aufgeklebt. Koloriert **Ryh 3004 : 56 A**

5174 Cleve et Murs / Petrus Kærius cælavit. – [Ca. 1:970000]. – [Amsterdam] : [Cloppenburg], [1630]. – 1 Karte : Kupferdruck ; 17 x 24 cm. – (Gerardi Mercatoris atlas sive cosmographicæ meditationes de fabrica mundi et fabricati figura ; 419)

Titelkartusche und Massstabsleiste oben rechts. Seitennumerierung oben rechts ("419"), Kapitelüberschrift oben Mitte ("Comté de Muers avec les cartiers prochains."). Ursprungswerk: "Gerardi Mercatoris atlas sive cosmographicæ meditationes de fabrica mundi et fabricati figura" (Amsterdam : Cloppenburg, 1630). Grenzen koloriert. Auf Papier aufgeklebt **Ryh 3004 : 56 B**

5175 Exactissima ducatus Geldriæ tabula : cui Rhenus inferior, maxima ex parte insertus; ut et ducatus Montensis, Brabantia, Zutphania ac Juliaci partes. : omnia hæc distinctè et accurate : cum priv. = Naeukeurige kaart van het hertogdom Gelderland / per Petr. Schenk. – [Ca. 1:320000]. – [Amsterdam] : [Pieter Schenk], [zwischen 1701 und 1713]. – 1 Karte : Kupferdruck ; 46 x 56 cm

Die Karte zeigt u.a. "Geldria hispanica" (existierte zwischen 1701 und 1713). Titelkartusche (lateinisch) oben rechts, niederländischer Titel oben. Massstabsleisten unten links. Koloriert **Ryh 3004 : 57**

5176 Tetrachia ducatus Geldriæ Ruremondana secundum divisiones tractatum ultrajecti [etc.]. – [Ca. 1:120000]. –

Amstelodami [Amsterdam] : apud I. Covens et C. Mortier, [zwischen 1721 und 1778]. – 1 Karte : Kupferdruck ; 48 x 59 cm

Titel- und Massstabskartusche unten links. Westen oben. Koloriert
Ryh 3004 : 58

5177 Mvrs comitatus. Regionvm vrbium et fluminum quæ potissimu[m] comitatum Mürs ambiunt brevis descriptio / Duysburgi per Joh. Mercatorem illustriss.i ducis cliuensis [etc]c. geographum. – [Amsterdam] : [Jodocus Hondius], [1606]. – 2 Karten : Kupferdruck ; Blattgröße 40 x 51 cm. – (Gerardi Mercatoris atlas sive cosmographicae meditationes de fabrica mundi et fabricati figvra) Karte links: Mürs comitatus, ca. 1:130 000, 34 x 22 cm (Nebenkarten unten links: "Mürs oppidum et arx", 11 x 7 cm, "Modiliana", 4 x 5 cm). Karte rechts: Regionum urbium ..., ca. 1:1 000 000, 39 x 23 cm (Nebenkarte unten Mitte: "Castellum Middelaer", 4 x 5 cm). Lateinischer Text auf der Kartenrückseite ("Comitatus Mversensis, sive de Mvers"). Seitennumerierung (Rückseite): "222", "223" (oben), "Zzzz" (unten). Ursprungswerk: "Gerardi Mercatoris atlas sive cosmographicae meditationes de fabrica mundi et fabricati figvra" hrsg. von J. Hondius (Amsterdam, 1606)
Ryh 3004 : 59

5178 Mvrs comitatus. Regionvm vrbium et fluminum quæ potissimu[m] comitatum Mürs ambiunt brevis descriptio / Duysburgi per Joh. Mercatorem illustriss.i ducis cliuensis [et]c. geographum. – [Amsterdam] : [Henricus Hondius], [1630]. – 2 Karten : Kupferdruck ; Blattgröße 40 x 51 cm. – (Gerardi Mercatoris atlas sive cosmographicae meditationes de fabrica mundi et fabricati figura) Karte links: Mürs comitatus, ca. 1:130 000, 34 x 22 cm (Nebenkarten unten links: "Mürs oppidum et arx", 11 x 7 cm, "Modiliana", 4 x 5 cm). Karte rechts: Regionum urbium ..., ca. 1:1 000 000, 39 x 23 cm (Nebenkarte unten Mitte: "Castellum Middelaer", 4 x 5 cm). Lateinischer Text auf der Kartenrückseite ("Comitatus Mversensis, sive de Mvers"). Seitennumerierung (Rückseite): "254", "255" (oben), "Tttt" (unten). Ursprungswerk: "Gerardi Mercatoris atlas sive cosmographicae meditationes de fabrica mundi et fabricati figura" hrsg. von H. Hondius (Amsterdam, 1630). Koloriert
Ryh 3004 : 60

5179 [Comitatus Meursensis et annexarum dinastiarum accurata tabula.] Illustrissimo celsissimo[ue] principi Guilielmo Henrico D. G. Arausionum principi domino suo elementissimo hanc comitatus Meursensis et annexarum dinastiarum accuratam tabulam / humillime offert A. von Heurdt. – [Ca. 1:80000]. – [Amsterdam] : ex officina I. Covens [et] C. Mortier, [zwischen 1721 und 1778]. – 1 Karte : Kupferdruck ; 47 x 57 cm
Titelkartusche unten links, Massstabskartusche unten rechts. Koloriert
Ryh 3004 : 62

5180 Fossa Eugeniana quæ a Rheno ad Mosam duci cœpta est : anno [1627] ductu comitis Henrici vanden Berge. – [Ca. 1:95000]. – Amstelodami [Amsterdam] : sumptibus Henrici Hondij, [1633]. – 1 Karte : Kupferdruck ; 37 x 49 cm. – (Atlas ou representation du monde universel, et des parties d'icelui)
Französischer Text auf der Kartenrückseite ("La fosse de S. Marie ..."). Titelkartusche unten rechts, Legende unten Mitte, Massstabskartusche unten links. Nordwesten oben. Seitennumerierung (Rückseite): "385" und "388" (oben), "Eeee 3"

(unten). Ursprungswerk: "Atlas ou representation du monde universel, et des parties d'icelui" von G. Mercator und J. Hondius (Amsterdam : H. Hondius, 1633). Koloriert
Ryh 3004 : 63

5181 Fossa Sanctæ Mariæ, quæ et Evgeniana dicitur vulgo de nieuwe grift. – [Ca. 1:95000]. – [Amsterdam] : excudit Guilj. Janssonius Blaeuw, [1647]. – 1 Karte : Kupferdruck ; 39 x 51 cm. – (Novvs Atlas, das ist Weltbeschreibung. [Erster Teil])
Widmungskartusche unten rechts: "Fossa hæc a Rheno ad Mosam duci cœpta est anno [1627], auspiciis serenissimæ principis Isabellæ, Claræ, Evgeniæ, Hispaniarum infantis Belgicæ gubernatricis". Deutscher Text ("Der Graben S. Mariæ ...") auf der Kartenrückseite. Titelkartusche oben Mitte, Massstabskartusche unten links, Legende unten Mitte. Nordwesten oben. Numerierungen auf der Rückseite: "33" (oben), "Niederlandt" und "Ff" (unten). Ursprungswerk: 1. Teil des "Novus Atlas" hrsg. von Willem und Joan Blaeu (Deutsche Ausgabe. – Amsterdam, 1647). Koloriert
Ryh 3004 : 64

6.7.5 Rheinlande (Pläne und Ansichten) • Rhineland (plans and views)

5182 [Pläne und Ansichten (Rheinland).] Gallia belgica rhenana : Pläne in quarto und Prospekte. – [Versch. Orte], ca. 1572–1700. – 97 Kt. (in Sammelband) ; 54 cm
Systematische Gliederung nach Ryhiner: Kap. 6 (Gallia), Sektion 7 (Gallia belgica rhenana vel orientalis), Bd. 5
Ryh 3005

5183 Heidelberg. Spira. Wormatia : cmu priuilegio. – [Köln] : [s.n.], [zwischen 1572 und 1624]. – 3 Ansichten auf 1 Blatt : Kupferdruck ; je 11 x 47 cm, Bildgröße 34 x 47 cm. – (Civitates orbis terrarum ; Teil 1, 34)
"Heidelberg" oben, Erläuterungen oben rechts. "Spira" Mitte, Erläuterungen oben links. "Wormatia" unten, Erläuterungen oben rechts. Lateinischer Text ("Heidelberg, Spira, VVormatia.") auf der Kartenrückseite. Seitennummer (Rückseite): "34". Ursprungswerk: "Civitates orbis terrarum" von Georg Braun und Frans Hogenberg, erster Teil (Lateinische Ausgabe. – Köln, erstmals 1572)
Ryh 3005 : 1

5184 Sarbvr. Paltz. – [Köln] : [s.n.], [1598]. – 2 Ansichten auf 1 Blatt : Kupferdruck ; Bildgröße 32 x 39 cm. – (Civitates orbis terrarum ; Teil 5, 26)
"Sarbvr" oben (14 x 39 cm, Erläuterungskartusche unten links). "Paltz" unten (17 x 39 cm, Erläuterungen rechts Mitte). Lateinischer Text ("Sarbvrvm.") auf der Kartenrückseite. Seitennummer (Rückseite): "26" (handschriftlich). Ursprungswerk: "Civitates orbis terrarum" von Georg Braun und Frans Hogenberg, fünfter Teil (Lateinische Ausgabe. – Köln, 1598)
Ryh 3005 : 2

5185 Treveris. Cobolentz. Rotenbvr. – [Köln] : [s.n.], [zwischen 1572 und 1624]. – 3 Ansichten auf 1 Blatt : Kupferdruck ; Bildgröße 39 x 47 cm. – (Civitates orbis terrarum ; Teil 1, 36)
"Treveris" oben (16 x 47 cm, Erläuterungen oben rechts), "Cobolentz" Mitte (11 x 47 cm, Erläuterungen oben rechts), "Rotenbvr" unten (10 x 47 cm, Erläuterungen oben links). Lateinischer Text ("Treveris, Confluentia, Rotenbvrvm.") auf der Kartenrückseite. Seitennummer (Rückseite): "36". Ursprungswerk: "Civitates orbis terrarum" von Georg Braun und Frans Hogenberg, erster Teil (Lateinische Ausgabe. – Köln, erstmals 1572)
Ryh 3005 : 3

5186 Oberwesell. Boppart. – [Köln] : [s.n.], [zwischen 1588 und 1617]. – 2 Ansichten auf 1 Blatt : Kupferdruck ; Bildgrösse 32 x 43 cm. – (Civitates orbis terrarum ; Teil 4, 24)

"Oberwesell" oben (18 x 43 cm, Erläuterungen unten links), "Boppart" unten (14 x 43 cm, Erläuterungen unten links). Lateinischer Text ("Wesalia, Bopardia") auf der Kartenrückseite. Seitennummer (Rückseite): "24". Ursprungswerk: "Civitates orbis terrarum" von Georg Braun und Frans Hogenberg, vierter Teil (Lateinische Ausgabe. – Köln, erstmals 1588) **Ryh 3005 : 4**

5187 Cel im Ham. Berncastel. Ober Manderscheidt, Nider Manderscheidt. – [Köln] : [s.n.], [1598]. – 3 Ansichten auf 1 Blatt : Kupferdruck ; Bildgrösse 32 x 44 cm. – (Civitates orbis terrarum ; Teil 5, 25)

"Cel im Ham" oben links (16 x 24 cm), "Berncastel" oben rechts (16 x 19 cm), "Ober Manderscheidt, Nider Manderscheidt" unten (16 x 44 cm). Lateinischer Text ("Berncastellvm, Manderschet.") auf der Kartenrückseite. Seitennummer (Rückseite): "25" (handschriftlich). Ursprungswerk: "Civitates orbis terrarum" von Georg Braun und Frans Hogenberg, fünfter Teil (Lateinische Ausgabe. – Köln, 1598) **Ryh 3005 : 5**

5188 Novesivm vulgo Neus. Verona, nunc Bonna. Brvla, vulgari idiomate Broell. Sontina, Zunsz. – [Köln] : [s.n.], [zwischen 1575 und 1612]. – 4 Ansichten auf 1 Blatt : Kupferdruck ; Bildgrösse 31 x 46 cm. – (Civitates orbis terrarum ; Teil 2, 33)

"Novesivm" oben (11 x 46 cm), "Verona" Mitte (10 x 46 cm), "Brvla" unten links (10 x 22 cm), "Sontina" unten rechts (10 x 22 cm). Titeltasche jeweils oben Mitte. Lateinischer Text ("Bonna.") auf der Rückseite. Seitennummer (Rückseite): "33". Ursprungswerk: "Civitates orbis terrarum" von Georg Braun und Frans Hogenberg, zweiter Teil (Lateinische Ausgabe. – Köln, erstmals 1575) **Ryh 3005 : 6**

5189 Chorographica descriptio civitatis Cocheimensis ex orientali parte facta, anno MDLXXVI. Exactissima ciuitatis monasteriensis in campo Meyfeldensi sitæ chorographiæ des. – [Köln] : [s.n.], [1598]. – 1 Ansicht und 1 Vogelschauplan auf 1 Blatt : Kupferdruck ; Bildgrösse 37 x 42 cm. – (Civitates orbis terrarum ; Teil 5, 24)

"Chorographica descriptio ..." oben (16 x 42 cm, Titeltasche oben rechts). "Exactissima ciuitatis ..." unten (21 x 42 cm, Titeltasche unten links, Kartusche mit Legende unten rechts). Lateinischer Text ("Cochmensis et Monasterii.") auf der Kartenrückseite. Seitennummer (Rückseite): "24" (handschriftlich). Ursprungswerk: "Civitates orbis terrarum" von Georg Braun und Frans Hogenberg, fünfter Teil (Lateinische Ausgabe. – Köln, 1598) **Ryh 3005 : 7**

5190 Lamsheim. – [Frankfurt a. M.] : [Merian], [erstmalig 1645]. – 1 Ansicht : Kupferdruck ; 8 x 18 cm. – (Topographia Palatinatus Rheni et vicinarum regionum) Numerierung oben rechts: "Pag 63". Ursprungswerk: "Topographia Palatinatus Rheni et vicinarum regionum" von Matthäus Merian bzw. seinen Erben (Frankfurt a. M., erstmals 1645 erschienen). Auf Papier aufgeklebt **Ryh 3005 : 8 A**

5191 Lautereck. – [Frankfurt a. M.] : [Merian], [erstmalig 1645]. – 1 Ansicht : Kupferdruck ; 11 x 18 cm. – (Topographia Palatinatus Rheni et vicinarum regionum)

Ursprungswerk: "Topographia Palatinatus Rheni et vicinarum regionum" von Matthäus Merian bzw. seinen Erben (Frankfurt a. M., erstmals 1645 erschienen). Auf Papier aufgeklebt

Ryh 3005 : 8 B

5192 Hagenbach. – [Frankfurt a. M.] : [Merian], [erstmalig 1645]. – 1 Ansicht : Kupferdruck ; 9 x 18 cm. –

(Topographia Palatinatus Rheni et vicinarum regionum) Ursprungswerk: "Topographia Palatinatus Rheni et vicinarum regionum" von Matthäus Merian bzw. seinen Erben (Frankfurt a. M., erstmals 1645 erschienen). Auf Papier aufgeklebt

Ryh 3005 : 8 C

5193 Montzingen. – [Frankfurt a. M.] : [Merian], [erstmalig 1645]. – 1 Ansicht : Kupferdruck ; 9 x 18 cm. –

(Topographia Palatinatus Rheni et vicinarum regionum) Ursprungswerk: "Topographia Palatinatus Rheni et vicinarum regionum" von Matthäus Merian bzw. seinen Erben (Frankfurt a. M., erstmals 1645 erschienen). Auf Papier aufgeklebt

Ryh 3005 : 8 D

5194 Muschel Landsberg. – [Frankfurt a. M.] : [Merian], [erstmalig 1645]. – 1 Ansicht : Kupferdruck ; 8 x 18 cm. –

(Topographia Palatinatus Rheni et vicinarum regionum) Ursprungswerk: "Topographia Palatinatus Rheni et vicinarum regionum" von Matthäus Merian bzw. seinen Erben (Frankfurt a. M., erstmals 1645 erschienen). Auf Papier aufgeklebt

Ryh 3005 : 8 E

5195 Schwabsburg Nerstein. – [Frankfurt a. M.] : [Merian], [erstmalig 1645]. – 1 Ansicht : Kupferdruck ; 10 x 18 cm. – (Topographia Palatinatus Rheni et vicinarum regionum)

Ursprungswerk: "Topographia Palatinatus Rheni et vicinarum regionum" von Matthäus Merian bzw. seinen Erben (Frankfurt a. M., erstmals 1645 erschienen). Auf Papier aufgeklebt

Ryh 3005 : 8 F

5196 Otterburg. – [Frankfurt a. M.] : [Merian], [erstmalig 1645]. – 1 Ansicht : Kupferdruck ; 9 x 18 cm. –

(Topographia Palatinatus Rheni et vicinarum regionum) Numerierung oben rechts: "Ad Pag 35". Ursprungswerk: "Topographia Palatinatus Rheni et vicinarum regionum" von Matthäus Merian bzw. seinen Erben (Frankfurt a. M., erstmals 1645 erschienen). Auf Papier aufgeklebt

Ryh 3005 : 8 G

5197 Lindenfels. – [Frankfurt a. M.] : [Merian], [erstmalig 1645]. – 1 Ansicht : Kupferdruck ; 10 x 18 cm. –

(Topographia Palatinatus Rheni et vicinarum regionum) Ursprungswerk: "Topographia Palatinatus Rheni et vicinarum regionum" von Matthäus Merian bzw. seinen Erben (Frankfurt a. M., erstmals 1645 erschienen). Auf Papier aufgeklebt

Ryh 3005 : 8 H

5198 Maÿsenheim. – [Frankfurt a. M.] : [Merian], [erstmalig 1645]. – 1 Ansicht : Kupferdruck ; 9 x 18 cm. –

(Topographia Palatinatus Rheni et vicinarum regionum) Ursprungswerk: "Topographia Palatinatus Rheni et vicinarum regionum" von Matthäus Merian bzw. seinen Erben (Frankfurt a. M., erstmals 1645 erschienen). Auf Papier aufgeklebt

Ryh 3005 : 8 I

5199 Broell. – [Frankfurt a. M.] : [Merian], [erstmalig 1646]. – 1 Ansicht : Kupferdruck ; 8 x 18 cm. –

(Topographia archiepiscopatum Moguntinensis, Treuirensis, et Coloniensis)

Ursprungswerk: "Topographia archiepiscopatum Moguntinensis, Treuirensis, et Coloniensis" von Matthäus Merian bzw. seinen Erben (Frankfurt a. M., erstmals 1646 erschienen). Auf Papier aufgeklebt
Ryh 3005 : 9 A

5200 Godesberg. – [Frankfurt a. M.] : [Merian], [erstmals 1646]. – 1 Ansicht : Kupferdruck ; 9 x 9 cm. –

(Topographia archiepiscopatum Moguntinensis, Treuirensis, et Coloniensis)

Ursprungswerk: "Topographia archiepiscopatum Moguntinensis, Treuirensis, et Coloniensis" von Matthäus Merian bzw. seinen Erben (Frankfurt a. M., erstmals 1646 erschienen). Auf Papier aufgeklebt
Ryh 3005 : 9 B

5201 Hülckeraid. – [Frankfurt a. M.] : [Merian], [erstmals 1646]. – 1 Ansicht : Kupferdruck ; 9 x 9 cm. –

(Topographia archiepiscopatum Moguntinensis, Treuirensis, et Coloniensis)

Ursprungswerk: "Topographia archiepiscopatum Moguntinensis, Treuirensis, et Coloniensis" von Matthäus Merian bzw. seinen Erben (Frankfurt a. M., erstmals 1646 erschienen). Auf Papier aufgeklebt
Ryh 3005 : 9 C

5202 Keyzerswerdt. – [Frankfurt a. M.] : [Merian], [erstmals 1646]. – 1 Ansicht : Kupferdruck ; 11 x 18 cm. –

(Topographia archiepiscopatum Moguntinensis, Treuirensis, et Coloniensis)

Ursprungswerk: "Topographia archiepiscopatum Moguntinensis, Treuirensis, et Coloniensis" von Matthäus Merian bzw. seinen Erben (Frankfurt a. M., erstmals 1646 erschienen). Auf Papier aufgeklebt
Ryh 3005 : 9 D

5203 Rhein Berck. – [Frankfurt a. M.] : [Merian], [erstmals 1646]. – 1 Plan : Kupferdruck ; 13 x 17 cm. –

(Topographia archiepiscopatum Moguntinensis, Treuirensis, et Coloniensis)

Ursprungswerk: "Topographia archiepiscopatum Moguntinensis, Treuirensis, et Coloniensis" von Matthäus Merian bzw. seinen Erben (Frankfurt a. M., erstmals 1646 erschienen). Auf Papier aufgeklebt
Ryh 3005 : 9 E

5204 Zunss. – [Frankfurt a. M.] : [Merian], [erstmals 1646]. – 1 Ansicht : Kupferdruck ; 8 x 17 cm. –

(Topographia archiepiscopatum Moguntinensis, Treuirensis, et Coloniensis)

Ursprungswerk: "Topographia archiepiscopatum Moguntinensis, Treuirensis, et Coloniensis" von Matthäus Merian bzw. seinen Erben (Frankfurt a. M., erstmals 1646 erschienen). Auf Papier aufgeklebt
Ryh 3005 : 9 F

5205 Vnkel. – [Frankfurt a. M.] : [Merian], [erstmals 1646]. – 1 Ansicht : Kupferdruck ; 7 x 17 cm. –

(Topographia archiepiscopatum Moguntinensis, Treuirensis, et Coloniensis)

Ursprungswerk: "Topographia archiepiscopatum Moguntinensis, Treuirensis, et Coloniensis" von Matthäus Merian bzw. seinen Erben (Frankfurt a. M., erstmals 1646 erschienen). Auf Papier aufgeklebt
Ryh 3005 : 9 G

5206 Birckenfeldt. – [Frankfurt a. M.] : [Merian], [erstmals 1645]. – 1 Ansicht : Kupferdruck ; 8 x 18 cm. –
(Topographia Palatinatus Rheni et vicinarum regionum)

Ursprungswerk: "Topographia Palatinatus Rheni et vicinarum regionum" von Matthäus Merian bzw. seinen Erben (Frankfurt a. M., erstmals 1645 erschienen). Auf Papier aufgeklebt

Ryh 3005 : 10 A

5207 Castelhun. – [Frankfurt a. M.] : [Merian], [erstmals 1645]. – 1 Ansicht : Kupferdruck ; 10 x 18 cm. –

(Topographia Palatinatus Rheni et vicinarum regionum)

Ursprungswerk: "Topographia Palatinatus Rheni et vicinarum regionum" von Matthäus Merian bzw. seinen Erben (Frankfurt a. M., erstmals 1645 erschienen). Auf Papier aufgeklebt

Ryh 3005 : 10 B

5208 Dreck-Odernheim. – [Frankfurt a. M.] : [Merian], [erstmals 1645]. – 1 Ansicht : Kupferdruck ; 9 x 18 cm. –

(Topographia Palatinatus Rheni et vicinarum regionum)

Ursprungswerk: "Topographia Palatinatus Rheni et vicinarum regionum" von Matthäus Merian bzw. seinen Erben (Frankfurt a. M., erstmals 1645 erschienen). Auf Papier aufgeklebt

Ryh 3005 : 10 C

5209 Wagheüsel. – [Frankfurt a. M.] : [Merian], [erstmals 1645]. – 1 Ansicht : Kupferdruck ; 10 x 18 cm. –

(Topographia Palatinatus Rheni et vicinarum regionum)

Ursprungswerk: "Topographia Palatinatus Rheni et vicinarum regionum" von Matthäus Merian bzw. seinen Erben (Frankfurt a. M., erstmals 1645 erschienen). Auf Papier aufgeklebt

Ryh 3005 : 10 D

5210 Wolffstein. – [Frankfurt a. M.] : [Merian], [erstmals 1645]. – 1 Ansicht : Kupferdruck ; 17 x 18 cm. –

(Topographia Palatinatus Rheni et vicinarum regionum)

Ursprungswerk: "Topographia Palatinatus Rheni et vicinarum regionum" von Matthäus Merian bzw. seinen Erben (Frankfurt a. M., erstmals 1645 erschienen). Auf Papier aufgeklebt

Ryh 3005 : 10 E

5211 Schloss Sarbrücken. – [Frankfurt a. M.] : [Merian], [erstmals 1645]. – 1 Ansicht : Kupferdruck ; 13 x 18 cm. –

(Topographia Palatinatus Rheni et vicinarum regionum)

Ursprungswerk: "Topographia Palatinatus Rheni et vicinarum regionum" von Matthäus Merian bzw. seinen Erben (Frankfurt a. M., erstmals 1645 erschienen). Auf Papier aufgeklebt

Ryh 3005 : 11 A

5212 Philipsborn. – [Frankfurt a. M.] : [Merian], [erstmals 1645]. – 1 Ansicht : Kupferdruck ; 14 x 18 cm. –

(Topographia Palatinatus Rheni et vicinarum regionum)

Ursprungswerk: "Topographia Palatinatus Rheni et vicinarum regionum" von Matthäus Merian bzw. seinen Erben (Frankfurt a. M., erstmals 1645 erschienen). Auf Papier aufgeklebt

Ryh 3005 : 11 B

5213 Homburg. – [Frankfurt a. M.] : [Merian], [erstmals 1645]. – 1 Ansicht : Kupferdruck ; 9 x 18 cm. –

(Topographia Palatinatus Rheni et vicinarum regionum)

Ursprungswerk: "Topographia Palatinatus Rheni et vicinarum regionum" von Matthäus Merian bzw. seinen Erben (Frankfurt a. M., erstmals 1645 erschienen). Auf Papier aufgeklebt

Ryh 3005 : 11 C

5214 Newkirchen. – [Frankfurt a. M.] : [Merian], [erstmals 1645]. – 1 Ansicht : Kupferdruck ; 8 x 18 cm. –
(Topographia Palatinatus Rheni et vicinarum regionum)

Ursprungswerk: "Topographia Palatinatus Rheni et vicinarum regionum" von Matthäus Merian bzw. seinen Erben (Frankfurt a. M., erstmals 1645 erschienen). Auf Papier aufgeklebt

Ryh 3005 : 11 D

5215 Ottweiler. – [Frankfurt a. M.] : [Merian], [erstmals 1645]. – 1 Ansicht : Kupferdruck ; 10 x 18 cm. –

(Topographia Palatinatus Rheni et vicinarum regionum)

Ursprungswerk: "Topographia Palatinatus Rheni et vicinarum regionum" von Matthäus Merian bzw. seinen Erben (Frankfurt a. M., erstmals 1645 erschienen). Auf Papier aufgeklebt

Ryh 3005 : 11 E

5216 Lÿmpurg. – [Frankfurt a. M.] : [Merian], [erstmals 1646]. – 1 Ansicht : Kupferdruck ; 9 x 17 cm. –

(Topographia archiepiscopatum Moguntinensis, Treuirensis, et Coloniensis)

Ursprungswerk: "Topographia archiepiscopatum Moguntinensis, Treuirensis, et Coloniensis" von Matthäus Merian bzw. seinen Erben (Frankfurt a. M., erstmals 1646 erschienen). Auf Papier aufgeklebt

Ryh 3005 : 12 A

5217 Münster im Meÿnfeldt. – [Frankfurt a. M.] : [Merian], [erstmals 1646]. – 1 Ansicht : Kupferdruck ; 13 x 17 cm. – (Topographia archiepiscopatum Moguntinensis, Treuirensis, et Coloniensis)

Ursprungswerk: "Topographia archiepiscopatum Moguntinensis, Treuirensis, et Coloniensis" von Matthäus Merian bzw. seinen Erben (Frankfurt a. M., erstmals 1646 erschienen). Auf Papier aufgeklebt

Ryh 3005 : 12 B

5218 Berncastel. – [Frankfurt a. M.] : [Merian], [erstmals 1646]. – 1 Ansicht : Kupferdruck ; 13 x 17 cm. –

(Topographia archiepiscopatum Moguntinensis, Treuirensis, et Coloniensis)

Ursprungswerk: "Topographia archiepiscopatum Moguntinensis, Treuirensis, et Coloniensis" von Matthäus Merian bzw. seinen Erben (Frankfurt a. M., erstmals 1646 erschienen). Auf Papier aufgeklebt

Ryh 3005 : 12 C

5219 Boppart. – [Frankfurt a. M.] : [Merian], [erstmals 1646]. – 1 Ansicht : Kupferdruck ; 14 x 17 cm. –

(Topographia archiepiscopatum Moguntinensis, Treuirensis, et Coloniensis)

Ursprungswerk: "Topographia archiepiscopatum Moguntinensis, Treuirensis, et Coloniensis" von Matthäus Merian bzw. seinen Erben (Frankfurt a. M., erstmals 1646 erschienen). Auf Papier aufgeklebt

Ryh 3005 : 12 D

5220 Lintz. – [Frankfurt a. M.] : [Merian], [erstmals 1646]. – 1 Ansicht : Kupferdruck ; 11 x 17 cm. –

(Topographia archiepiscopatum Moguntinensis, Treuirensis, et Coloniensis)

Ursprungswerk: "Topographia archiepiscopatum Moguntinensis, Treuirensis, et Coloniensis" von Matthäus Merian bzw. seinen Erben (Frankfurt a. M., erstmals 1646 erschienen). Auf Papier aufgeklebt

Ryh 3005 : 13 A

5221 Lechnich. – [Frankfurt a. M.] : [Merian], [erstmals 1646]. – 1 Plan : Kupferdruck ; 13 x 17 cm. –

(Topographia archiepiscopatum Moguntinensis, Treuirensis, et Coloniensis)

Legende rechts Mitte. Ursprungswerk: "Topographia archiepiscopatum Moguntinensis, Treuirensis, et Coloniensis" von

Matthäus Merian bzw. seinen Erben (Frankfurt a. M., erstmals 1646 erschienen). Auf Papier aufgeklebt

Ryh 3005 : 13 B

5222 Drachenfels. – [Frankfurt a. M.] : [Merian], [erstmals 1646]. – 1 Ansicht : Kupferdruck ; 11 x 17 cm. – (Topographia archiepiscopatum Moguntinensis, Treuirensis, et Coloniensis)

Ursprungswerk: "Topographia archiepiscopatum Moguntinensis, Treuirensis, et Coloniensis" von Matthäus Merian bzw. seinen Erben (Frankfurt a. M., erstmals 1646 erschienen). Auf Papier aufgeklebt

Ryh 3005 : 13 C

5223 Oerdingen. – [Frankfurt a. M.] : [Merian], [erstmals 1646]. – 1 Ansicht : Kupferdruck ; 10 x 17 cm. –

(Topographia archiepiscopatum Moguntinensis, Treuirensis, et Coloniensis)

Ursprungswerk: "Topographia archiepiscopatum Moguntinensis, Treuirensis, et Coloniensis" von Matthäus Merian bzw. seinen Erben (Frankfurt a. M., erstmals 1646 erschienen). Auf Papier aufgeklebt

Ryh 3005 : 13 D

5224 Ehrenbreitstein. – [Frankfurt a. M.] : [Merian], [erstmals 1646]. – 1 Ansicht : Kupferdruck ; 11 x 17 cm. – (Topographia archiepiscopatum Moguntinensis, Treuirensis, et Coloniensis)

Ursprungswerk: "Topographia archiepiscopatum Moguntinensis, Treuirensis, et Coloniensis" von Matthäus Merian bzw. seinen Erben (Frankfurt a. M., erstmals 1646 erschienen). Auf Papier aufgeklebt

Ryh 3005 : 14 A

5225 Cochem. – [Frankfurt a. M.] : [Merian], [erstmals 1646]. – 1 Ansicht : Kupferdruck ; 11 x 17 cm. –

(Topographia archiepiscopatum Moguntinensis, Treuirensis, et Coloniensis)

Ursprungswerk: "Topographia archiepiscopatum Moguntinensis, Treuirensis, et Coloniensis" von Matthäus Merian bzw. seinen Erben (Frankfurt a. M., erstmals 1646 erschienen). Auf Papier aufgeklebt

Ryh 3005 : 14 B

5226 Pallentz. – [Frankfurt a. M.] : [Merian], [erstmals 1646]. – 1 Ansicht : Kupferdruck ; 11 x 17 cm. –

(Topographia archiepiscopatum Moguntinensis, Treuirensis, et Coloniensis)

Ursprungswerk: "Topographia archiepiscopatum Moguntinensis, Treuirensis, et Coloniensis" von Matthäus Merian bzw. seinen Erben (Frankfurt a. M., erstmals 1646 erschienen). Auf Papier aufgeklebt

Ryh 3005 : 14 C

5227 Zell. – [Frankfurt a. M.] : [Merian], [erstmals 1646]. – 1 Ansicht : Kupferdruck ; 17 x 17 cm. –

(Topographia archiepiscopatum Moguntinensis, Treuirensis, et Coloniensis)

Ursprungswerk: "Topographia archiepiscopatum Moguntinensis, Treuirensis, et Coloniensis" von Matthäus Merian bzw. seinen Erben (Frankfurt a. M., erstmals 1646 erschienen). Auf Papier aufgeklebt

Ryh 3005 : 14 D

5228 Elbvg. – [Frankfurt a. M.] : [Caspar Merian], [erstmals 1654]. – 1 Ansicht : Kupferdruck ; 11 x 34 cm. – (Topographia circvli Bvrgvndici)

Ursprungswerk: "Topographia circvli Bvrgvndici" von Caspar Merian (Frankfurt a. M., erstmals 1654 erschienen). Auf Papier aufgeklebt

Ryh 3005 : 15 A

5229 Geldern. – [Frankfurt a. M.] : [Caspar Merian], [erstmal 1654]. – 1 Ansicht : Kupferdruck ; 13 x 35 cm. – (Topographia circvli Bvrgvndici)

Ursprungswerk: "Topographia circvli Bvrgvndici" von Caspar Merian (Frankfurt a. M., erstmal 1654 erschienen). Auf Papier aufgeklebt

Ryh 3005 : 15 B

5230 Gelderen. – [Frankfurt a. M.] : [Caspar Merian], [erstmal 1654]. – 1 Plan : Kupferdruck ; 17 x 26 cm. – (Topographia circvli Bvrgvndici)

Legende oben links. Ursprungswerk: "Topographia circvli Bvrgvndici" von Caspar Merian (Frankfurt a. M., erstmal 1654 erschienen). Auf Papier aufgeklebt

Ryh 3005 : 15 C

5231 Wahrer Grundtriss der Statt vnd Vestung Gülich : sampt den Aprochen, Batterie, Gallerie, vnd Prechen, beläget durch Prince Mauritzen von Auranien, anno 1610. – [Frankfurt a. M.] : [Matthäus Merian], [erstmal 1647]. – 1 Plan : Kupferdruck ; 24 x 31 cm. – (Topographia Westphaliae)

Legende rechts Mitte. Numerierung oben links: "pag. 977", unten rechts: "H III". Ursprungswerk: "Topographia Westphaliae" von Matthäus Merian bzw. seinen Erben (Frankfurt a. M., erstmal 1647 erschienen). Auf Papier aufgeklebt

Ryh 3005 : 16 A

5232 Müllheim. – [Frankfurt a. M.] : [Matthäus Merian], [erstmal 1647]. – 1 Plan : Kupferdruck ; 13 x 17 cm. – (Topographia Westphaliae)

Ursprungswerk: "Topographia Westphaliae" von Matthäus Merian bzw. seinen Erben (Frankfurt a. M., erstmal 1647 erschienen). Auf Papier aufgeklebt

Ryh 3005 : 16 B

5233 Brÿsich. – [Frankfurt a. M.] : [Matthäus Merian], [erstmal 1647]. – 1 Plan : Kupferdruck ; 16 x 17 cm. – (Topographia Westphaliae)

Ursprungswerk: "Topographia Westphaliae" von Matthäus Merian bzw. seinen Erben (Frankfurt a. M., erstmal 1647 erschienen). Auf Papier aufgeklebt

Ryh 3005 : 16 C

5234 Altzÿ. – [Frankfurt a. M.] : [Merian], [erstmal 1645]. – 1 Ansicht : Kupferdruck ; 22 x 35 cm. – (Topographia Palatinatus Rheni et vicinarum regionum)

Ursprungswerk: "Topographia Palatinatus Rheni et vicinarum regionum" von Matthäus Merian bzw. seinen Erben (Frankfurt a. M., erstmal 1645 erschienen). Auf Papier aufgeklebt

Ryh 3005 : 17 A

5235 Speÿer. – [Frankfurt a. M.] : [Merian], [erstmal 1645]. – 1 Ansicht : Kupferdruck ; 17 x 35 cm. – (Topographia Palatinatus Rheni et vicinarum regionum)

Legende unten. Ursprungswerk: "Topographia Palatinatus Rheni et vicinarum regionum" von Matthäus Merian bzw. seinen Erben (Frankfurt a. M., erstmal 1645 erschienen)

Ryh 3005 : 17 B

5236 Abbildung des Ohrts vnd Gelegenheit, da ihr Maÿstat der König zu Schweden mit dero Armeen über den Rhein gesetzt, die Spanische Reütere in die Flucht gebracht vnd die Statt Oppenheim eingenommen : 7. 9bris 1631. – [Frankfurt a. M.] : [Matthäus Merian], [erstmal 1633]. – 1 Ansicht : Kupferdruck ; 18 x 33 cm. – (Theatrum Europaeum)

Titel oberhalb Karte, Legende unten. Ursprungswerk: "Theatrum Europaeum" hrsg. von M. Merian, bzw. seinen Erben, Band 2 (Frankfurt, erstmal 1633)

Ryh 3005 : 18 A

5237 Wahre Bildtnuss der Statt Creützenach wie dieselbe von i: M: zu Schweden eingenommen worden : 1631. – [Frankfurt a. M.] : [Matthäus Merian], [erstmal 1633]. – 1 Ansicht : Kupferdruck ; 19 x 33 cm. – (Theatrum Europaeum)

Titel oberhalb Karte, Legende unten. Ursprungswerk: "Theatrum Europaeum" hrsg. von M. Merian, bzw. seinen Erben, Band 2 (Frankfurt, erstmal 1633). Auf Papier aufgeklebt

Ryh 3005 : 18 B

5238 Odernheim. – [Frankfurt a. M.] : [Merian], [erstmal 1645]. – 1 Ansicht : Kupferdruck ; 10 x 31 cm. – (Topographia Palatinatus Rheni et vicinarum regionum)

Ursprungswerk: "Topographia Palatinatus Rheni et vicinarum regionum" von Matthäus Merian bzw. seinen Erben (Frankfurt a. M., erstmal 1645 erschienen). Auf Papier aufgeklebt

Ryh 3005 : 19 A

5239 Ogersheim. – [Frankfurt a. M.] : [Merian], [erstmal 1645]. – 1 Ansicht : Kupferdruck ; 11 x 31 cm. – (Topographia Palatinatus Rheni et vicinarum regionum)

Ursprungswerk: "Topographia Palatinatus Rheni et vicinarum regionum" von Matthäus Merian bzw. seinen Erben (Frankfurt a. M., erstmal 1645 erschienen). Auf Papier aufgeklebt

Ryh 3005 : 19 B

5240 Pfedersheim. – [Frankfurt a. M.] : [Merian], [erstmal 1645]. – 1 Ansicht : Kupferdruck ; 10 x 34 cm. – (Topographia Palatinatus Rheni et vicinarum regionum)

Ursprungswerk: "Topographia Palatinatus Rheni et vicinarum regionum" von Matthäus Merian bzw. seinen Erben (Frankfurt a. M., erstmal 1645 erschienen). Auf Papier aufgeklebt

Ryh 3005 : 19 C

5241 Seltz. – [Frankfurt a. M.] : [Merian], [erstmal 1645]. – 1 Ansicht : Kupferdruck ; 11 x 34 cm. – (Topographia Palatinatus Rheni et vicinarum regionum)

Ursprungswerk: "Topographia Palatinatus Rheni et vicinarum regionum" von Matthäus Merian bzw. seinen Erben (Frankfurt a. M., erstmal 1645 erschienen). Auf Papier aufgeklebt

Ryh 3005 : 19 D

5242 Gernersheim. – [Frankfurt a. M.] : [Merian], [erstmal 1645]. – 1 Ansicht : Kupferdruck ; 21 x 33 cm. – (Topographia Palatinatus Rheni et vicinarum regionum)

Ursprungswerk: "Topographia Palatinatus Rheni et vicinarum regionum" von Matthäus Merian bzw. seinen Erben (Frankfurt a. M., erstmal 1645 erschienen). Auf Papier aufgeklebt

Ryh 3005 : 20 A

5243 Creützenach. – [Frankfurt a. M.] : [Merian], [erstmal 1645]. – 1 Ansicht : Kupferdruck ; 22 x 34 cm. – (Topographia Palatinatus Rheni et vicinarum regionum)

Ursprungswerk: "Topographia Palatinatus Rheni et vicinarum regionum" von Matthäus Merian bzw. seinen Erben (Frankfurt a. M., erstmal 1645 erschienen). Auf Papier aufgeklebt

Ryh 3005 : 20 B

5244 Bingen. – [Frankfurt a. M.] : [Merian], [erstmal 1646]. – 1 Ansicht : Kupferdruck ; 12 x 34 cm. – (Topographia archiepiscopatum Moguntinensis, Treuirensis, et Coloniensis)

Ursprungswerk: "Topographia archiepiscopatum Moguntinensis, Treuirensis, et Coloniensis" von Matthäus Merian bzw. seinen

Erben (Frankfurt a. M., erstmals 1646 erschienen). Auf Papier aufgeklebt
Ryh 3005 : 21 A

5245 Duderstatt. – [Frankfurt a. M.] : [Merian], [erstmals 1646]. – 1 Ansicht : Kupferdruck ; 9 x 34 cm. – (Topographia archiepiscopatum Moguntinensis, Treuirensis, et Coloniensis)

Ursprungswerk: "Topographia archiepiscopatum Moguntinensis, Treuirensis, et Coloniensis" von Matthäus Merian bzw. seinen Erben (Frankfurt a. M., erstmals 1646 erschienen). Auf Papier aufgeklebt
Ryh 3005 : 21 B

5246 Andernach. – [Frankfurt a. M.] : [Merian], [erstmals 1646]. – 1 Ansicht : Kupferdruck ; 11 x 32 cm. – (Topographia archiepiscopatum Moguntinensis, Treuirensis, et Coloniensis)

Ursprungswerk: "Topographia archiepiscopatum Moguntinensis, Treuirensis, et Coloniensis" von Matthäus Merian bzw. seinen Erben (Frankfurt a. M., erstmals 1646 erschienen). Auf Papier aufgeklebt
Ryh 3005 : 21 C

5247 Hammerstein. – [Frankfurt a. M.] : [Merian], [erstmals 1646]. – 1 Ansicht : Kupferdruck ; 9 x 32 cm. – (Topographia archiepiscopatum Moguntinensis, Treuirensis, et Coloniensis)

Ursprungswerk: "Topographia archiepiscopatum Moguntinensis, Treuirensis, et Coloniensis" von Matthäus Merian bzw. seinen Erben (Frankfurt a. M., erstmals 1646 erschienen). Auf Papier aufgeklebt
Ryh 3005 : 21 D

5248 Trarbach. – [Frankfurt a. M.] : [Merian], [erstmals 1645]. – 1 Ansicht : Kupferdruck ; 21 x 30 cm. – (Topographia Palatinatus Rheni et vicinarum regionum)

Ursprungswerk: "Topographia Palatinatus Rheni et vicinarum regionum" von Matthäus Merian bzw. seinen Erben (Frankfurt a. M., erstmals 1645 erschienen). Auf Papier aufgeklebt
Ryh 3005 : 22 A

5249 Sobernheim. – [Frankfurt a. M.] : [Merian], [erstmals 1645]. – 1 Ansicht : Kupferdruck ; 10 x 30 cm. – (Topographia Palatinatus Rheni et vicinarum regionum)

Ursprungswerk: "Topographia Palatinatus Rheni et vicinarum regionum" von Matthäus Merian bzw. seinen Erben (Frankfurt a. M., erstmals 1645 erschienen). Auf Papier aufgeklebt
Ryh 3005 : 22 B

5250 Sponheim Closter. – [Frankfurt a. M.] : [Merian], [erstmals 1645]. – 1 Ansicht : Kupferdruck ; 11 x 30 cm. – (Topographia Palatinatus Rheni et vicinarum regionum)

Ursprungswerk: "Topographia Palatinatus Rheni et vicinarum regionum" von Matthäus Merian bzw. seinen Erben (Frankfurt a. M., erstmals 1645 erschienen). Auf Papier aufgeklebt
Ryh 3005 : 22 C

5251 Simmern. – [Frankfurt a. M.] : [Merian], [erstmals 1645]. – 1 Ansicht : Kupferdruck ; 22 x 34 cm. – (Topographia Palatinatus Rheni et vicinarum regionum)

Ursprungswerk: "Topographia Palatinatus Rheni et vicinarum regionum" von Matthäus Merian bzw. seinen Erben (Frankfurt a. M., erstmals 1645 erschienen). Auf Papier aufgeklebt
Ryh 3005 : 23 A

5252 Neustatt an der Hardt. – [Frankfurt a. M.] : [Merian], [erstmals 1645]. – 1 Ansicht : Kupferdruck ; 22 x 34 cm. – (Topographia Palatinatus Rheni et vicinarum regionum)

Ursprungswerk: "Topographia Palatinatus Rheni et vicinarum regionum" von Matthäus Merian bzw. seinen Erben (Frankfurt a. M., erstmals 1645 erschienen). Auf Papier aufgeklebt
Ryh 3005 : 23 B

5253 Abbildung der Statt Cobolentz, vnd wie selbige von den Schwedischen belagert vnd eingenommen worden 1632. – [Frankfurt a. M.] : [Merian], [erstmals 1646]. – 1 Ansicht : Kupferdruck ; 20 x 32 cm. – (Topographia archiepiscopatum Moguntinensis, Treuirensis, et Coloniensis)

Ursprungswerk: "Topographia archiepiscopatum Moguntinensis, Treuirensis, et Coloniensis" von Matthäus Merian bzw. seinen Erben (Frankfurt a. M., erstmals 1646 erschienen). Auf Papier aufgeklebt
Ryh 3005 : 24 A

5254 Sarburg. – [Frankfurt a. M.] : [Merian], [erstmals 1646]. – 1 Ansicht : Kupferdruck ; 10 x 32 cm. – (Topographia archiepiscopatum Moguntinensis, Treuirensis, et Coloniensis)

Ursprungswerk: "Topographia archiepiscopatum Moguntinensis, Treuirensis, et Coloniensis" von Matthäus Merian bzw. seinen Erben (Frankfurt a. M., erstmals 1646 erschienen). Auf Papier aufgeklebt
Ryh 3005 : 24 B

5255 Ober Wesel. – [Frankfurt a. M.] : [Merian], [erstmals 1646]. – 1 Ansicht : Kupferdruck ; 10 x 32 cm. – (Topographia archiepiscopatum Moguntinensis, Treuirensis, et Coloniensis)

Ursprungswerk: "Topographia archiepiscopatum Moguntinensis, Treuirensis, et Coloniensis" von Matthäus Merian bzw. seinen Erben (Frankfurt a. M., erstmals 1646 erschienen). Auf Papier aufgeklebt
Ryh 3005 : 24 C

5256 Ingelheim. – [Frankfurt a. M.] : [Merian], [erstmals 1645]. – 1 Ansicht : Kupferdruck ; 20 x 32 cm. – (Topographia Palatinatus Rheni et vicinarum regionum)

Ursprungswerk: "Topographia Palatinatus Rheni et vicinarum regionum" von Matthäus Merian bzw. seinen Erben (Frankfurt a. M., erstmals 1645 erschienen). Auf Papier aufgeklebt
Ryh 3005 : 25 A

5257 Keÿsers Lautern. – [Frankfurt a. M.] : [Merian], [erstmals 1645]. – 1 Ansicht : Kupferdruck ; 21 x 34 cm. – (Topographia Palatinatus Rheni et vicinarum regionum)

Ursprungswerk: "Topographia Palatinatus Rheni et vicinarum regionum" von Matthäus Merian bzw. seinen Erben (Frankfurt a. M., erstmals 1645 erschienen). Auf Papier aufgeklebt
Ryh 3005 : 25 B

5258 Wormatia, Wormbs. – [Frankfurt a. M.] : [Merian], [erstmals 1645]. – 1 Ansicht auf 2 Blättern : Kupferdruck ; 20 x 67 cm. – (Topographia Palatinatus Rheni et vicinarum regionum)

Ursprungswerk: "Topographia Palatinatus Rheni et vicinarum regionum" von Matthäus Merian bzw. seinen Erben (Frankfurt a. M., erstmals 1645 erschienen). Auf Papier aufgeklebt
Ryh 3005 : 26 A

5259 Wahre Bildnuss der Statt Maintz, : sampt den neuen Schantzen, Schiffbrucken, vnd Lëger, wie dieselbe voriger

Zeit im Wesen stund : anno 1633 / M. Merianus ad viu. delineau: et sculp. – [Frankfurt a. M.] : [Merian], [erstmals 1646]. – 1 Ansicht auf 2 Blättern : Kupferdruck ; 21 x 66 cm. – (Topographia archiepiscopatum Moguntinensis, Treuirensis, et Coloniensis)

Westen oben. Ursprungswerk: "Topographia archiepiscopatum Moguntinensis, Treuirensis, et Coloniensis" von Matthäus Merian bzw. seinen Erben (Frankfurt a. M., erstmals 1646 erschienen). Auf Papier aufgeklebt
Ryh 3005 : 26 B

5260 Treveris, Trier. – [Frankfurt a. M.] : [Merian], [erstmals 1646]. – 1 Ansicht : Kupferdruck ; 21 x 35 cm. – (Topographia archiepiscopatum Moguntinensis, Treuirensis, et Coloniensis)

Legende unten. Ursprungswerk: "Topographia archiepiscopatum Moguntinensis, Treuirensis, et Coloniensis" von Matthäus Merian bzw. seinen Erben (Frankfurt a. M., erstmals 1646 erschienen). Auf Papier aufgeklebt
Ryh 3005 : 27

5261 Franckenthal. – [Frankfurt a. M.] : [Merian], [erstmals 1645]. – 1 Plan : Kupferdruck ; 22 x 25 cm. – (Topographia Palatinatus Rheni et vicinarum regionum)

Legende unten rechts. Ursprungswerk: "Topographia Palatinatus Rheni et vicinarum regionum" von Matthäus Merian bzw. seinen Erben (Frankfurt a. M., erstmals 1645 erschienen). Auf Papier aufgeklebt
Ryh 3005 : 28 A

5262 Neus. – [Frankfurt a. M.] : [Merian], [erstmals 1646]. – 1 Plan : Kupferdruck ; 21 x 34 cm. – (Topographia archiepiscopatum Moguntinensis, Treuirensis, et Coloniensis)

Ursprungswerk: "Topographia archiepiscopatum Moguntinensis, Treuirensis, et Coloniensis" von Matthäus Merian bzw. seinen Erben (Frankfurt a. M., erstmals 1646 erschienen). Auf Papier aufgeklebt
Ryh 3005 : 28 B

5263 Aquisgranum, Achen. – [Frankfurt a. M.] : [Matthäus Merian], [erstmals 1647]. – 1 Plan : Kupferdruck ; 27 x 30 cm. – (Topographia Westphaliae)
Legende unten links und rechts. Süden oben. Ursprungswerk: "Topographia Westphaliae" von Matthäus Merian bzw. seinen Erben (Frankfurt a. M., erstmals 1647 erschienen). Auf Papier aufgeklebt
Ryh 3005 : 29 A

5264 Aquisgranum, Achen. – [Frankfurt a. M.] : [Matthäus Merian], [erstmals 1647]. – 1 Ansicht : Kupferdruck ; 22 x 35 cm. – (Topographia Westphaliae)
Ursprungswerk: "Topographia Westphaliae" von Matthäus Merian bzw. seinen Erben (Frankfurt a. M., erstmals 1647 erschienen). Auf Papier aufgeklebt
Ryh 3005 : 29 B

5265 Das Palatium vnd Rahthaus zu Achen. – [Frankfurt a. M.] : [Matthäus Merian], [erstmals 1647]. – 1 Ansicht : Kupferdruck ; 28 x 31 cm. – (Topographia Westphaliae)
Ursprungswerk: "Topographia Westphaliae" von Matthäus Merian bzw. seinen Erben (Frankfurt a. M., erstmals 1647 erschienen). Auf Papier aufgeklebt
Ryh 3005 : 30

5266 Berg Zabern. – [Frankfurt a. M.] : [Merian], [erstmals 1645]. – 1 Ansicht : Kupferdruck ; 8 x 18 cm. – (Topographia Palatinatus Rheni et vicinarum regionum)
Ursprungswerk: "Topographia Palatinatus Rheni et vicinarum regionum" von Matthäus Merian bzw. seinen Erben (Frankfurt a.

M., erstmals 1645 erschienen). Auf Papier aufgeklebt

Ryh 3005 : 31 A

5267 Dürckheim. – [Frankfurt a. M.] : [Merian], [erstmals 1645]. – 1 Ansicht : Kupferdruck ; 9 x 18 cm. –

(Topographia Palatinatus Rheni et vicinarum regionum)
Ursprungswerk: "Topographia Palatinatus Rheni et vicinarum regionum" von Matthäus Merian bzw. seinen Erben (Frankfurt a. M., erstmals 1645 erschienen). Auf Papier aufgeklebt

Ryh 3005 : 31 B

5268 Leiningen. – [Frankfurt a. M.] : [Merian], [erstmals 1645]. – 1 Ansicht : Kupferdruck ; 9 x 18 cm. –

(Topographia Palatinatus Rheni et vicinarum regionum)
Ursprungswerk: "Topographia Palatinatus Rheni et vicinarum regionum" von Matthäus Merian bzw. seinen Erben (Frankfurt a. M., erstmals 1645 erschienen). Auf Papier aufgeklebt

Ryh 3005 : 31 C

5269 Schloss Beckelum. – [Frankfurt a. M.] : [Merian], [erstmals 1645]. – 1 Ansicht : Kupferdruck ; 9 x 18 cm. – (Topographia Palatinatus Rheni et vicinarum regionum)

Ursprungswerk: "Topographia Palatinatus Rheni et vicinarum regionum" von Matthäus Merian bzw. seinen Erben (Frankfurt a. M., erstmals 1645 erschienen). Auf Papier aufgeklebt

Ryh 3005 : 31 D

5270 Schloss vnd Flecken Falckenstein in der Pfaltz. – [Frankfurt a. M.] : [Merian], [erstmals 1645]. – 1 Ansicht : Kupferdruck ; 13 x 18 cm. – (Topographia Palatinatus Rheni et vicinarum regionum)

Numerierung unten rechts: "pag. 8. Pfaltz". Ursprungswerk: "Topographia Palatinatus Rheni et vicinarum regionum" von Matthäus Merian bzw. seinen Erben (Frankfurt a. M., erstmals 1645 erschienen). Auf Papier aufgeklebt
Ryh 3005 : 31 E

5271 Oppenheim. – [Frankfurt a. M.] : [Merian], [erstmals 1645]. – 1 Ansicht : Kupferdruck ; 18 x 38 cm. –

(Topographia Palatinatus Rheni et vicinarum regionum)
Ursprungswerk: "Topographia Palatinatus Rheni et vicinarum regionum" von Matthäus Merian bzw. seinen Erben (Frankfurt a. M., erstmals 1645 erschienen). Auf Papier aufgeklebt

Ryh 3005 : 32 A

5272 Bacharach. – [Frankfurt a. M.] : [Matthäus Merian], [erstmals 1633]. – 1 Ansicht : Kupferdruck ; 16 x 31 cm. – (Theatrum Europaeum)

Widmungskartusche oben Mitte: "Senatui populo[ue] antiquissimæ et ceber: ciuitat. ... dedicat Matth. Merian[us]". Legende unten. Ursprungswerk: "Theatrum Europaeum" hrsg. von M. Merian, bzw. seinen Erben, Band 2 (Frankfurt, erstmals 1633). Bild in der Mitte beschädigt. Auf Papier aufgeklebt
Ryh 3005 : 32 B

5273 Plans des villes [et] places importantes qui sont dans la carte de l'electorat de Treves avec leurs fortifications / levez par Mr. de Vauban premier ingenieur, [et] lieutenant general des armées du roy de France. – [Paris] : [Nicolas de Fer], 1700. – 4 Pläne auf 1 Blatt : Kupferdruck ; Bildgröße 42 x 57 cm

Enthält: "Les environs de Treves et de Consarbruch" (20 x 29 cm, oben links), "Mont royal" (20 x 28 cm, oben rechts), Coblenz und Ermanstein (19 x 25 cm, unten rechts), "L'abbaye de St. Martin pres Treves" (21 x 28 cm, unten links). Handschriftlicher Vermerk auf dem Registerblatt des Sammelbandes: "Plans de Treves ... par de Fer"
Ryh 3005 : 33

5274 Mayence : avec privilege du roy / H. van Loon sculp. – A Paris : chez le Sr. de Fer dans l'isle du Palais sur le quay de l'Orloge à la sphere royale, [1702]. – 1 Plan : Kupferdruck ; 20 x 28 cm. – (Le théâtre de la guerre dessus et aux environs du Rhein)

Erläuterungen oben links, Legende oben rechts, Massstabsleiste unten links. Westen oben. Ursprungswerk: "Le théâtre de la guerre dessus et aux environs du Rhein" von Nicolas de Fer (Paris, 1702). Auf Papier aufgeklebt **Ryh 3005 : 34 A**

5275 Mayence. – [Paris] : [Jean-Baptiste Nolin], [zwischen 1689 und 1750]. – 1 Plan : Kupferdruck ; 20 x 27 cm

Erläuterungen oben links, Legende oben rechts, Massstabsleiste unten rechts. Westen oben. Handschriftlicher Vermerk auf dem Registerblatt des Sammelbandes: "Plan de Mayence par Nolin" **Ryh 3005 : 34 B**

5276 Rheinfels. – [Paris] : [Jean-Baptiste Nolin], [zwischen 1680 und 1750]. – 1 Plan : Kupferdruck ; 20 x 26 cm

Titelkartusche mit Erläuterungen und Massstabsleiste unten rechts. Handschriftlicher Vermerk auf dem Registerblatt des Sammelbandes: "Plan de Rheinfels par Nolin" **Ryh 3005 : 35 A**

5277 Rheinfels. – A Paris : chez de Fer dans l'isle du Palais a la sphere royale, [zwischen 1687 und 1702]. – 1 Plan : Kupferdruck ; 20 x 27 cm

Titelfeld mit Erläuterungen unten rechts, Massstabsleiste unten links. Linien zum Teil mit Farbstift koloriert **Ryh 3005 : 35 B**

5278 Bonne. – [Paris] : [Jean-Baptiste Nolin], [zwischen 1689 und 1750]. – 1 Plan : Kupferdruck ; 20 x 28 cm

Erläuterungen oben links, Legende oben rechts, Massstabsleiste unten rechts. Westen oben. Handschriftlicher Vermerk auf dem Registerblatt des Sammelbandes: "Plan de Bonn par Nolin" **Ryh 3005 : 36 A**

5279 Bonne : avec privilege du roy / H. van Loon sculp. – A Paris : chez N. de Fer dans l'isle du Palais sur le quay de l'Orloge à la sphere royale, [1702]. – 1 Plan : Kupferdruck ; 20 x 28 cm. – (Le théâtre de la guerre dessus et aux environs du Rhein)

Erläuterungen oben links, Legende oben rechts, Massstabsleiste unten rechts. Westen oben. Ursprungswerk: "Le théâtre de la guerre dessus et aux environs du Rhein" von Nicolas de Fer (Paris, 1702) **Ryh 3005 : 36 B**

6.7.6 Rheinlande (Pläne und Ansichten) • Rhineland (plans and views)

5280 [Pläne und Ansichten (Rheinland).] Gallia belgica rhenana : Pläne in folio. – [Versch. Orte], ca. 1576–1793. – 31 Kt. (in Sammelband) ; 54 cm
Systematische Gliederung nach Ryhiner: Kap. 6 (Gallia), Sektion 7 (Gallia belgica rhenana vel orientalis), Bd. 6 **Ryh 3006**

5281 Aquisgranvm, vulgo Aich : ad Menapiorum fines, perantiqua imperij vrbs, monumento Caroli magni, Thermar[es] presentia, [et] peregrinorum, ob reliquias, freque[n]tatione, memorabilis : cum priuilegio / depingebat Henri Steenwichi. – Coloniae Agrippinae : [s.n.], anno partæ salutis [1576]. – 1 Vogelschauplan :

Kupferdruck ; 32 x 38 cm. – (Civitates orbis terrarum ; Teil 1, 12)

Titelkartusche unten links. Lateinischer Text ("Aquisgranvm.") auf der Kartenrückseite. Süden oben. Seitennummer (Rückseite): "12". Ursprungswerk: "Civitates orbis terrarum" von Georg Braun und Frans Hogenberg, erster Teil (Lateinische Ausgabe. – Köln, erstmals 1572) **Ryh 3006 : 1**

5282 Aquisgranvm : Gallis Aix La Chapelle, Germanis et Belgis Aken. – [S.l.] : [s.n.], [zwischen 1650 und 1750]. – 1 Vogelschauplan : Kupferdruck ; 41 x 52 cm

Titelkartusche oben Mitte, Wappen oben links und rechts, Legende links und rechts Mitte. Handschriftlicher Vermerk auf der Kartenrückseite: "Aken von Covens" **Ryh 3006 : 2**

5283 Bonn. – [Frankfurt a. M.] : [Merian], [erstmalig 1646]. – 1 Ansicht : Kupferdruck ; 8 x 32 cm. –

(Topographia archiepiscopatum Moguntinensis, Treuirensis, et Coloniensis)

Ursprungswerk: "Topographia archiepiscopatum Moguntinensis, Treuirensis, et Coloniensis" von Matthäus Merian bzw. seinen Erben (Frankfurt a. M., erstmals 1646 erschienen). Auf Papier aufgeklebt **Ryh 3006 : 4 A**

5284 Bonna. – [Frankfurt a. M.] : [Merian], [erstmalig 1646]. – 1 Plan : Kupferdruck ; 20 x 32 cm. –

(Topographia archiepiscopatum Moguntinensis, Treuirensis, et Coloniensis)

Legende rechts Mitte. Osten oben. Ursprungswerk: "Topographia archiepiscopatum Moguntinensis, Treuirensis, et Coloniensis" von Matthäus Merian bzw. seinen Erben (Frankfurt a. M., erstmals 1646 erschienen). Auf Papier aufgeklebt **Ryh 3006 : 4 B**

5285 Plan de la ville de Bonn : avec preuilege d h: et W:f: / D. Marot f. – [S.l.] : [Anna Beeck], 1703. – 1 Plan : Kupferdruck ; 31 x 45 cm

Titel in der Mitte, leere Kartusche oben links, Legende links Mitte, Massstabskartusche unten rechts. Nordosten oben. Handschriftlicher Vermerk auf dem Registerblatt des Sammelbandes: "... von Ana Bek". Koloriert **Ryh 3006 : 5**

5286 Calcaria, dvcatvs Clivensis : mvlts dotibvs, nobile opp:. – [Köln] : [s.n.], [zwischen 1575 und 1612]. – 1 Plan : Kupferdruck ; 33 x 48 cm. – (Civitates orbis terrarum ; Teil 2, 35)

Titelkartusche oben rechts. Lateinischer Text ("Calcaria.") auf der Rückseite. Seitennummer (Rückseite): "35". Ursprungswerk: "Civitates orbis terrarum" von Georg Braun und Frans Hogenberg, zweiter Teil (Lateinische Ausgabe. – Köln, erstmals 1575) **Ryh 3006 : 7**

5287 Plan de Coblens et du château d'Hermanstein : avec privilege. – A Paris : chez le Sr. Jaillot geographe ordin.re du roy quay et a costé des grands Augustins, 1781. –

1 Plan : Kupferdruck ; 42 x 55 cm
Südosten oben **Ryh 3006 : 8**

5288 Colonia agrippina. – [Köln] : [s.n.], [zwischen 1572 und 1624]. – 1 Plan : Kupferdruck ; 33 x 47 cm. – (Civitates orbis terrarum ; Teil 1, 38)

Titel oben Mitte, Erläuterungen links Mitte, oben Mitte, unten rechts. Lateinischer Text ("Colonia agrippina.") auf der Kartenrückseite. Osten oben. Seitennummer (Rückseite): "38". Ursprungswerk: "Civitates orbis terrarum" von Georg Braun und

Frans Hogenberg, erster Teil (Lateinische Ausgabe. – Köln, erstmals 1572) **Ryh 3006 : 10**

5289 Colonia agrippina = Cölln. – Amstelodami [Amsterdam] : F. de Wit excudit, [zwischen 1659 und 1688]. – 1 Plan : Kupferdruck ; 39 x 51 cm

Titel oben Mitte, Legenden links und rechts oben. Westen oben **Ryh 3006 : 11**

5290 Cologne : ville considerable située sur le bord occidentale du Rhein capit. de l'electorat de meme nom : avec privil. du roy / par N. de Fer. – A Paris : [N. de Fer] dans l'isle du Palais a la Sphere royale, 1702. – 1 Plan : Kupferdruck ; 23 x 35 cm. – (Le théâtre de la guerre dessus et aux environs du Rhein)

Westen oben. Ursprungswerk: "Le théâtre de la guerre dessus et aux environs du Rhein" von Nicolas de Fer (Paris, 1702). Auf Papier aufgeklebt **Ryh 3006 : 12 A**

5291 Colonia agrippina antiquissima, maxima ac celeberrima libera imperii civitas et emporium florentissimum : cum gratia et privil. S. R. I. vicariatus, in partibus Rheni, Sveviæ, et juris Franconici / autore Matthæo Seutter, sac. cæs. et reg. cathol. may. geogr. = Cölln am Rhein eine uhralte, sehr grosse, hochberühmte, freye Reichs- und florisante Handelstatt / verfertigt und herausgegeben von Matthæus Seutter, kaysrl. Geogr. – August. [Augsburg] : [Matthäus Seutter], [zwischen 1740 und 1760]. – 1 Plan : Kupferdruck ; 33 x 56 cm, Bildgrösse 49 x 56 cm

Nebenkarte unten: "Agrippina, Cölln am Rhein" (Ansicht, 14 x 56 cm). Titel oben, Kartusche mit Erläuterungen oben rechts, Legende oben links. Westen oben. Auf Papier aufgeklebt

Ryh 3006 : 12 B

5292 Nova et accurata ichnographia librae ac imperialis civitatis Coloniensis : anno 1752 confecta et ejusdem civitatis perillustribus strenuis consultissimisque dominis Dnis consulibus et senatui humillimo dedicata á J. V.

Reinhardt rei tormentariæ capitaneo = Neu und richtiger GrundRiss des heiligen römischen Reichs freyer Stadt Cöllen : im Jahr 1752 verfertigt und nemlicher Stadt wohlgebohrnen gestrengen und hochweisen Herrn Herrn BürgerMeistern und Rath unterthänig zugeeignet von J. V. Reinhardt dero unterthänig-gehorsamster

ArtillerieHauptmann / Mich. Rössler Norimberg: sculps. – [S.I.] : [s.n.], 1752. – 1 Karte : Kupferdruck ; 57 x 90 cm
Legende unten links. Westen oben. Koloriert **Ryh 3006 : 13**

5293 Düren. – [Frankfurt a. M.] : [Matthäus Merian], [erstmal 1647]. – 1 Plan : Kupferdruck ; 28 x 31 cm. – (Topographia Westphaliae)

Nordwesten oben. Ursprungswerk: "Topographia Westphaliae" von Matthäus Merian bzw. seinen Erben (Frankfurt a. M., erstmals 1647 erschienen). Auf Papier aufgeklebt **Ryh 3006 : 15**

5294 Civitatis Marcodvri in ducatu Iuliacensi, vulgo Dueren dictæ nova tabula : cum privilegio potent. d. d. ordinum hollandiæ west-frisiæq[ue] / in lucem edita per F. de Witt ; Wenceslaus Hollar delineavit 1634. – Amstelodami [Amsterdam] : [F. de Wit], [zwischen 1688

und 1710]. – 1 Vogelschauplan : Kupferdruck ; 27 x 49 cm

Titelkartusche unten links, Legendenkartusche und Massstabsleiste rechts Mitte. Nordwesten oben **Ryh 3006 : 16**

5295 Belägerung der Statt Franckenthal im Jahr 1621 / delineirt durch Heinrich von der Borch. – [Frankfurt a. M.] : [Matthäus Merian], [erstmal 1635]. – 1 Plan :

Kupferdruck ; 27 x 35 cm. – (Theatrum Europaeum) Titelkartusche oben rechts, Legende unten rechts. Osten oben. Ursprungswerk: "Theatrum Europaeum" hrsg. von M. Merian, bzw. seinen Erben, Band 1 (Frankfurt, erstmals 1635). Auf Papier aufgeklebt **Ryh 3006 : 17**

5296 Nobilissimis ac præpotentibus fœderatarum Belgij provinciarum ordinibus generalibus, nec non illustrissimo ac belli laudibus clarissimo Henrico Frederico principi Arausiorum, comiti nassaviæ etc. duci exercitus generali, hanc arcis Gennippensis oppugnatae atque expugnatae tabulam humillimè offert dedicatque Nicolaus Ioannis Visscher / Sr. Renaudus delineavit. – [S.I.] : [s.n.], a.o 1641. – 1 Karte : Kupferdruck ; 40 x 52 cm

Westen oben **Ryh 3006 : 18**

5297 Gelder : met privil: van de heere staaten van Holland en West-Vriesland / [Stecher:] J. V. Call. – In s'Gravenhage : by A: Beek in de lange poote, [ca. 1710]. – 1 Karte : Kupferdruck ; 27 x 36 cm, Bildgrösse 41 x 36 cm

Ansicht oben links: "Attaque de Hartenfeldt" (8 x 18 cm), Ansicht oben rechts: "Attaque de Verth" (8 x 18 cm). Titel mit Erläuterungen oben links, weitere Erläuterungen rechts oben und unten, Legende unten, Massstabsleiste unten links. Westen oben. Koloriert **Ryh 3006 : 19**

5298 Gueldres, bombardé en May 1757. – A Paris : chez le Rouge rue des grands Augustins, [zwischen 1740 und 1780]. – 1 Plan : Kupferdruck ; 32 x 41 cm

Titel oben links, Legende links, Massstabsleiste unten Mitte

Ryh 3006 : 20

5299 Gochvm, vernacule Goch. – Amstelodami

[Amsterdam] : I. Covens et C. Mortier excudit, [zwischen 1721 und 1778]. – 1 Vogelschauplan : Kupferdruck ; 37 x 48 cm

Titelkartusche oben Mitte, Legende oben links und rechts

Ryh 3006 : 22

5300 Wahrhaffter geometrischer Grundtriss der churfürstlichen Statt Maintz sampt den neuen Fortificationen, wie solche zum Theil vor disem gestanden vnd annoch im wesen steht. – [Frankfurt a. M.] : [Merian], [erstmal 1646]. – 1 Plan : Kupferdruck ; 27 x 36 cm. – (Topographia archiepiscopatum Moguntinensis, Treuirensis, et Coloniensis)

Legende unten rechts. Westen oben. Ursprungswerk: "Topographia archiepiscopatum Moguntinensis, Treuirensis, et Coloniensis" von Matthäus Merian bzw. seinen Erben (Frankfurt a. M., erstmals 1646 erschienen). Auf Papier aufgeklebt **Ryh 3006 : 23**

5301 Plan de Mayence de ses nouvelles fortifications et de ses environs = Platte grond van de stad Mentz met deszelfs nieuwe werken en omleggende landen. –

T'Amsterdam : by Covens en Mortier, [zwischen 1721 und 1778]. – 1 Plan : Kupferdruck ; 46 x 65 cm
Titelfeld mit Massstabsleiste unten links, Legende oben links. Osten oben
Ryh 3006 : 24

5302 Plan du Mayence : ville fort de l'archeveché du meme nom située sur le bord du Rhin au confluent du Mayn a 50. degres de latitude et 25 30' de longitude; com[m]e il s, est trouve avec ses nouveaux ouvrages exterieurs l'an 1735 sous la direction du general maitre de l'artillerie Bar. de = Accurater Plan der churf.-erzbisch Residenz-Stadt Maynz / mis au jour par les heritiers de feu Ms.r le doct. Homann. – [Nürnberg] : [Homännische Erben], [nach 1735]. – 1 Plan : Kupferdruck ; 38 x 48 cm, Bildgrösse 57 x 48 cm
Stadtansicht unten ("Prospect von Maynz", 14 x 48 cm).
Französischer Titel oben links, deutscher Titel oben rechts. Westen oben. Koloriert
Ryh 3006 : 25

5303 Plan de Mayence et des environs : ville forte l'archeveché du meme nom / fait par Mr. Counradi, ingenieur. – [Augsburg] : aux depens de Matthieu Seutter geogr. et grav. imper. d'Augsbourg, [zwischen 1710 und 1730]. – 1 Plan : Kupferdruck ; 32 x 53 cm, Bildgrösse 46 x 53 cm
Stadtansicht unten ("Mayence", 14 x 48 cm, mit Legende).
Titelkartusche oben links, Legende rechts oben und unten. Westen oben. Koloriert
Ryh 3006 : 26

5304 [Plan der churfürstlichen und erz-bischöflichen Residenz-Stadt und Vestung Mainz.] Plan der churfursthlichen und erz-bischöflichen Residenz-Stadt und Vestung Mainz : c. p. s. c. m. / par du Chaffat ingenieur capitaine du tres louable cercle de Suabe et de la ville d'Augsbourg. – [Augsburg] : [s.n.], a[nn]o 1715. – 1 Plan : Kupferdruck ; 38 x 49 cm
Legende unten rechts. Westen oben. Koloriert
Ryh 3006 : 27

5305 Plan de Mayence de ses nouvelles fortifications [et] de ses environs : dedié au roy : avec privilege / par son tres humble tres obeissant tres fidel sujet et serviteur Bernard Jaillot geographe ordinaire de Sa Majesté ; gravé par le Sr. Coquart. – A Paris : chez l'auteur quay et à costé des grand Augustins, 1736. – 1 Plan : Kupferdruck ; 47 x 66 cm
Legende oben links. Osten oben
Ryh 3006 : 28

5306 Plan de Mayence de ses nouvelles fortifications [et] de ses environs : dedié au roy : avec privilege / par son tres humble tres obeissant tres fidel sujet et serviteur Bernard Jaillot geographe ordinaire de Sa Majesté ; gravé par le Sr. Coquart. – A Paris : chez l'auteur quay et à costé des grand Augustins, 1781. – 1 Plan : Kupferdruck ; 47 x 66 cm
Legende oben links. Osten oben
Ryh 3006 : 29

5307 Plan der Stadt Maÿnz nebst den Stellungen der vereinigten teutschen Krieksvölker um dieselbe, im Jahr 1793. – [S.l.] : [s.n.], 1793. – 1 Plan : Kupferdruck ; 29 x 48 cm


Titel und Massstabsleiste oberhalb Karte, Legende unten rechts.
Handschriftlicher Vermerk auf dem Registerblatt des Sammelbandes: "Mayntz ... anon[ym]". Zum Teil koloriert
Ryh 3006 : 30

5308 Plan der Gegend von Maynz : nebst dem sehr starck bevestigten, und von der kays. königl: Armee unter Commando S. E. des Herrn General Feldmarschal Graf v. Clairfait d. 29.ten Oct: 1795 gluklich eroberten Erdhüttenlager der Französen, mit allen Schantzen Linien etc. – In Augsburg : zu haben bey Iohan[n]es Walch, [um 1800]. – 1 Plan : Kupferdruck ; 37 x 49 cm
Nebenkarten unten rechts: "Das Treffen bey Höchst [= Frankfurt-Höchst] den 12 Oct. 1795" (9 x 14 cm), "Abbildung einer Erdhütte" (6 x 7 cm). Titelfeld oben links, Legende und Massstabsleiste oben rechts. Koloriert
Ryh 3006 : 31

5309 Nevs. – [Köln] : [s.n.], [zwischen 1588 und 1617]. – 1 Vogelschauplan : Kupferdruck ; 33 x 44 cm. – (Civitates orbis terrarum ; Teil 4, 23)
Initialen unten rechts: P. P. Titel oben Mitte, Kartusche mit Legende unten links, Kartusche mit Erläuterungen ("Novesivm, circa annum 1206 ...") unten rechts. Lateinischer Text ("Novesivm.") auf der Kartenrückseite. Westen oben. Seitennummer (Rückseite): "23" (handschriftlich). Ursprungswerk: "Civitates orbis terrarum" von Georg Braun und Frans Hogenberg, vierter Teil (Lateinische Ausgabe. – Köln, erstmals 1588)
Ryh 3006 : 34

5310 Orsoy : pris sur les Hollandois par larmée du roy commandée par son Altesse royalle Monseigneur le Duc d'Orleans le 3.e iuin 1672 : avec priuilege du roy. – A Paris : chez H. Ialliot joignant les grands Augustins aux deux globes, 1672. – 1 Plan : Kupferdruck ; 40 x 27 cm
Südosten oben
Ryh 3006 : 35

5311 Treveris ad Mosellam : metropolis et sedes archiepiscopi et electoris ejusdem, olim antiquitate et claritudine proæcipua / labore et sumptibus Matthæi Seutteri sac. cæs. may. geographo = Trier an der Mosel : die Haupt u: Residentz Statt des dasigen Ertz-Bischoff u: Chru Fürsten, ehemals wegen ihres Alterthums u: herrl: Zustands fast berühmt : cum gratia et privil. S. R. L. vicariatus, in partibus Rheni, Svevice, et juris Franconici / verfertigt u: in Verlag bey M. Seutter, kays. May. Geogr. in Augsp. – [Augsburg] : [Matthäus Seutter], [zwischen 1740 und 1760]. – 1 Plan : Kupferdruck ; 34 x 57 cm, Bildgrösse 49 x 57 cm
Stadtansicht unten Mitte (13 x 34 cm). Lat. Titel oben links, deutscher Titel oben rechts, Erläuterungen oben links und rechts, Legende unten rechts, bildl. Darstellungen unten links und rechts.
Auf Papier aufgeklebt. Koloriert
Ryh 3006 : 36



Sammlung Ryhiner Collection

Stadt- und Universitätsbibliothek Bern
Herausgegeben von • Edited by
Thomas Klöti

Band • Volume 2

Katalog • Catalogue
5312-11550

Sammlung
Ryhiner
Collection

Band • Volume 2

Sammlung Ryhiner

Ryhiner Collection

Sammlung Ryhiner Collection

Karten, Pläne und Ansichten aus dem
16. bis 19. Jahrhundert

Band 2
Katalog-Nummern 5312–11 550

Herausgegeben von Thomas Klöti


Stadt- und Universitätsbibliothek Bern

Maps, Plans and Views from the 16th to
the 19th Century

Volume 2
Catalogue Numbers 5312–11 550

Edited by Thomas Klöti

Stadt- und Universitätsbibliothek Bern



Die Sammlung Ryhiner gehört zu den Spezialbeständen der Stadt- und Universitätsbibliothek Bern. Der Katalog zur Sammlung ist auch online über den Bibliothekskatalog abfragbar. Die Stadt- und Universitätsbibliothek Bern sowie die Sammlung Ryhiner sind im Internet unter folgenden Adressen zu finden:

The Ryhiner Collection belongs to the special collections of the City and University Library of Berne. The catalogue of the collection is also available online via the library's catalogue. The City and University Library of Berne as well as the Ryhiner Collection are available on the internet at:

<<http://www.stub.unibe.ch>>

<<http://www.stub.unibe.ch/stub/ryhiner/>>

© 2003 Stadt- und Universitätsbibliothek Bern

Gesamtredaktion • Editing:

Thomas Klöti

Redaktion der Katalogaufnahmen und der Register •

Editing of the catalogue entries and indexes:

Thomas Klöti, Martin Kohler

Katalogaufnahmen • Catalogue entries:

Caroline Hablützel, Doris Heim, Thomas Klöti, Martin Kohler, Eva Werner

Übersetzungen • Translations:

Nida L. Surber, Armando Jannetta

Datenkonversion • Data conversion:

Pierre Gavin, Anne Jolidon

Druck • Printing:

Graf-Lehmann AG Bern

Buchbinder • Bookbinder:

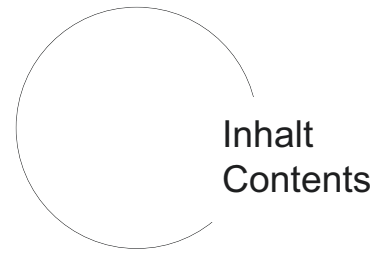
Schumacher AG Schmitten

Printed in Switzerland

Auslieferung • Distribution:

*Stadt- und Universitätsbibliothek Bern,
Postfach, CH-3000 Bern 8*

ISBN 3-9521539-0-7



Inhalt
Contents

Inhaltsverzeichnis
Table of contents

Gliederung der Sammlung siehe Band 4, Seiten 1535–1544
Structure of the collection see volume 4, pages 1535–1544

Band 2 • Volume 2

Katalog • Catalogue 5312–11 550

	Nummer • Number
7	Niederlande • The Netherlands 5312
8	Schweiz • Switzerland 6012
9	Italien • Italy 6841
9.1	Italien • Italy 6841
9.2	Norditalien • Northern Italy 6962
9.2.1	Norditalien • Northern Italy 6962
9.2.2	Piemont • Piedmont 7065
9.2.3	Ligurien • Liguria 7150
9.2.4	Parma • Parma 7190
9.2.5	Lombardei, Emilia-Romagna • Lombardy, Emilia Romagna 7204
9.2.6	Venedig • Venetia 7399
9.3	Mittelitalien • Central Italy 7494
9.4	Neapel • Naples 7679
9.5	Italienische Inseln • Italian islands 7815
10	Deutschland • Germany 7994
10.1	Deutschland • Germany 7994
10.2	Böhmen, Mähren, Österreichisch-Schlesien • Bohemia, Moravia, Austrian Silesia 8411
10.2.1	Böhmen, Mähren, Österreichisch-Schlesien • Bohemia, Moravia, Austrian Silesia 8411
10.2.2	Anhang • Supplement 8606
10.3	Österreich • Austria 8733
10.4	Bayern • Bavaria 9024
10.5	Schwaben • Swabia 9257
10.6	Franken • Franconia 9556
10.7	Rheingebiet • Rhine area 9875
10.8	Westfalen • Westphalia 10 321
10.9	Niedersachsen • Lower Saxony 10 571
10.10	Obersachsen, Sachsen • Upper Saxony, Saxony 10 894
10.11	Brandenburg, Pommern • Brandenburg, Pomerania .. 11 265

Inhaltsübersicht Summary of contents

Band 1 • Volume 1

Inhalt • Contents	Seite • Page
Robert Barth: Vorwort • Preface	9
Thomas Klöti: Einleitung • Introduction	11
Martin Kohler: Bibliographische Beschreibung • Bibliographic description	21
Madlon Gunia: Restaurierung und Konservierung der Sammlung • Restoration and preservation of the collection.....	27
Literatur • Bibliography	33
	Nummer • Number
Katalog • Catalogue 1–5311	
1 Welt und Himmel • World and heavens	1
2 Meere • Seas	323
3 Europa • Europe	517
4 Iberische Halbinsel • Iberian Peninsula	677
5 Britische Inseln • British Islands	1279
6 Frankreich • France	1909

Band 2 • Volume 2

Inhalt • Contents	Nummer • Number
Katalog • Catalogue 5312–11 550	
7 Niederlande • The Netherlands	5312
8 Schweiz • Switzerland	6012
9 Italien • Italy	6841
10 Deutschland • Germany	7994

Band 3 • Volume 3

Inhalt • Contents	Nummer • Number
Katalog • Catalogue 11 551–16 428	
11 Skandinavien • Scandinavia	11 551
12 Russland • Russia	11 929
13 Polen • Poland	12 252
14 Südosteuropa • South-Eastern Europe	12 538
15 Asien • Asia	13 182
16 Afrika • Africa	13 828
17 Amerika • America	14 180
18 Australien, Ozeanien • Australia, Oceania	14 927
19 Historische Karten • Historical maps	14 951
20 Anhang • Appendix	15 131
21 Sammelatlas in 28 Bänden • Composite atlas in 28 volumes	15 601
22 Varia • Varia	16 332

Band 4 • Volume 4

Inhalt • Contents	Seite • Page
Registerband • Index volume Ursprungswerke • Original works 16 429–16 710	
Liste der Ursprungswerke • List of original works	1515
Gliederung der Sammlung • Structure of the collection	1535
Orts- und Sachregister • Place and subject index.....	1545
Namenregister • Name index	1617
Titelregister • Title index.....	1649

7

Niederlande

The Netherlands

7.1 Niederlande, Belgien • The Netherlands, Belgium

5312 *Germania inferior universalis* : Generalkarten. – [Versch. Orte], 1573–1792. – 54 Kt. (in Sammelband) ; 56 cm

Systematische Gliederung nach Ryhiner: Kap. 7 (*Respublica Batava vel Germania inferior*), Bd. 1 **Ryh 3101**

5313 *Descriptio Germaniae inferioris* : cum priuilegio. – [Ca. 1:1200000]. – [Antwerpen] : [s.n.], [erschienen 1573]. – 1 Karte : Kupferdruck ; 37 x 49 cm. – (Theatrum oder Schawplatz des Erdbodems ; 14)

Titelkartusche oben Mitte, Massstabsleisten unten links. Deutscher Text auf der Kartenrückseite: "Niderlandt". Nordwesten oben. Numerierung (Rückseite): "14". Ursprungswerk: "Theatrum oder Schawplatz des Erdbodems" von Abraham Ortelius (Antwerpen, 1573). Koloriert **Ryh 3101 : 1**

5314 *Descriptio Germaniae inferioris* : cum priuilegio. – [Ca. 1:1200000]. – [Antwerpen] : [s.n.], [erschienen 1579]. – 1 Karte : Kupferdruck ; 37 x 48 cm. – (Theatrum orbis terrarum ; 25)

Titelkartusche oben Mitte, Massstabsleisten unten links. Nordwesten oben. Kartenrückseite: Lateinischer Text ("*Germania inferior*.") und Seitennummer "25" (unten rechts). Ursprungswerk: "Theatrum orbis terrarum" von Abraham Ortelius (Antwerpen : Plantijn, 1579). Koloriert **Ryh 3101 : 2**

5315 *Belgii inferioris descriptio* : emendata cum circumiacentium regionu[m] confinijis Zeelant insularum loca aliquot numeris signata : cum priuilegio / per Gerardum Mercatorem. – [Ca. 1:1500000]. – [Duisburg] : [s.n.], [1585]. – 1 Karte : Kupferdruck ; 33 x 43 cm. – (Belgii inferioris geographicae tabule)

Lateinischer Text ("*Belgii inferioris tabvla*.") auf der Kartenrückseite. Titelkartusche mit Legende oben links, Massstabskartusche unten links. Seitennumerierung (Rückseite): "r". Ursprungswerk: "Belgii inferioris geographicae tabule" von Gerard Mercator (Duisburg, 1585) **Ryh 3101 : 4**

5316 *Belgii inferioris descriptio* : emendata cum circumiacentium regionu[m] confinijis Zeelant insularum loca aliquot numeris signata : cum priuilegio / per Gerardum Mercatorem. – [Ca. 1:1500000]. – [Amsterdam] : [Jodocus Hondius], [1606]. – 1 Karte : Kupferdruck ; 33 x 43 cm. – (Gerardi Mercatoris atlas sive cosmographicae meditationes de fabrica mundi et fabricati figura)

Lateinischer Text auf der Kartenrückseite ("*Belgium, sive Germania inferior*."). Titelkartusche mit Legende oben links, Massstabskartusche unten links. Seitennumerierung (Rückseite): "174", "175" (oben), "Bbbb" (unten). Ursprungswerk: "Gerardi Mercatoris atlas sive cosmographicae meditationes de fabrica mundi et fabricati figura" hrsg. von J. Hondius (Amsterdam, 1606) **Ryh 3101 : 5**

5317 *Belgii inferioris descriptio* : emendata cum circumiacentium regionu[m] confinijis Zeelant insularum loca aliquot numeris signata : cum priuilegio / per Gerardum Mercatorem. – [Ca. 1:1500000]. – [Amsterdam] : [Henricus Hondius], [1630]. – 1 Karte : Kupferdruck ; 33 x 43 cm. – (Gerardi Mercatoris atlas sive

cosmographicae meditationes de fabrica mundi et fabricati figura)

Lateinischer Text ("*Belgium sive Germania inferior*.") auf der Rückseite. Titelkartusche mit Legende oben links, Massstabskartusche unten links. Seitennumerierung (Rückseite): "194" (überklebt), "195" (oben), "Pppp" (unten). Ursprungswerk: "Gerardi Mercatoris atlas sive cosmographicae meditationes de fabrica mundi et fabricati figura" hrsg. von H. Hondius (Amsterdam, 1630). Koloriert **Ryh 3101 : 6**

5318 *Belgium / formulis Jani Busse*. – [Ca. 1:1900000]. – [Köln] : [Johannes Bussemacher], [1600]. – 1 Karte : Kupferdruck ; 21 x 29 cm. – (Geographisch Handtbuch)

Deutscher Text auf der Kartenrückseite (nur z.T. leserlich). Nordwesten oben. Ursprungswerk: "Geographisch Handtbuch" von Matthias Quad (Köln : J. Bussemacher, 1600) **Ryh 3101 : 7 A**

5319 *Germania inferior / Petrus Kærius cælavit*. – [Ca. 1:2900000]. – [Amsterdam] : [Cloppenburg], [1630]. – 1 Karte : Kupferdruck ; 17 x 24 cm. – (Gerardi Mercatoris atlas sive cosmographicae meditationes de fabrica mundi et fabricati figura ; 327)

Titelkartusche und Massstabsleiste oben rechts. Westen oben. Seitennumerierung oben rechts ("327"), Kapitelüberschrift oben Mitte ("*Le Pays Bas ou Basse Allemagne*."). Ursprungswerk: "Gerardi Mercatoris atlas sive cosmographicae meditationes de fabrica mundi et fabricati figura" (Amsterdam : Cloppenburg, 1630). Grenzen koloriert. Auf Papier aufgeklebt **Ryh 3101 : 7 B**

5320 *Belgii sive Germaniae inferioris accuratissima tabula / auctore Henrico Hondio*. – [Ca. 1:970000]. – Amstelodami [Amsterdam] : sumptibus Henrici Hondii, 1631. – 1 Karte : Kupferdruck ; 39 x 50 cm. – (Atlas ou representation du monde universel, et des parties d'icelui) Französischer Text auf der Kartenrückseite ("*Le Pays Bas ou Basse Allemagne, ou Germanie inferieure*."). Kartusche mit Legende links Mitte. Westen oben. Seitennumerierung (Rückseite): "357", "360" (oben), "Xxxx" (unten). Ursprungswerk: "Atlas ou representation du monde universel, et des parties d'icelui" von G. Mercator und J. Hondius (Amsterdam : H. Hondius, 1633). Koloriert **Ryh 3101 : 9**

5321 *Belgii sive Germaniae inferioris accuratissima tabula / auctore Henrico Hondio*. – [Ca. 1:970000]. – Amstelodami [Amsterdam] : sumptibus Henrici Hondii, 1631. – 1 Karte : Kupferdruck ; 39 x 50 cm, Bildgröße 49 x 60 cm

Stadtpläne und -ansichten sowie verschiedene Porträts umrahmen die Karte. Kartusche mit Legende links Mitte. Westen oben. Auf Papier aufgeklebt. Koloriert **Ryh 3101 : 10**

5322 *Belgium, sive inferior Germania, post omnes in hac forma, exactissimè descripta / auct. Abrahamo Goos*. – [Ca. 1:1100000]. – Gedruckt tot Amstelredani [Amsterdam] : bij Ian Ianssen boeckvercoper wonende op t water inde pakaert, 1631. – 1 Karte : Kupferdruck ; 35 x 45 cm, Bildgröße 43 x 56 cm

Widmungskartusche links Mitte: "D. D. Ioanni Iarichio Frisiae ... Abrahamus Goos". Stadtansichten, Porträts und Wappen umrahmen die Karte. Westen oben. Auf Papier aufgeklebt. Koloriert **Ryh 3101 : 11**

5323 *Belgii sive Germaniae inferioris accuratissima tabula / auctore Henrico Hondio*. – [Ca. 1:970000]. –

Amstelodami [Amsterdam] : sumptibus Ioannis Ianssonii, 1658. – 1 Karte : Kupferdruck ; 39 x 50 cm, Bildgröße 49 x 60 cm

Stadtpläne und -ansichten sowie verschiedene Porträts umrahmen die Karte. Kartusche mit Legende links Mitte. Westen oben.

Rahmen stark beschädigt. Auf Papier aufgeklebt. Grenzen koloriert
Ryh 3101 : 12

5324 Novus XVII inferioris Germaniæ provinciarum typus : cautum est privilegio illustrissimorum d. d. ordinum fœderatarum provinciarum ... / de integro multis in locis emendatus à Guliel. Blaeu ; Josua vanden Ende sculp. – [Ca. 1:960000]. – Ghedruckt t'Amsterdam : by Willem Blaeu op't water inde vegulde zonnwyser, [1647]. – 1 Karte : Kupferdruck ; 40 x 51 cm. – (Novvs Atlas, das ist Weltbeschreibung. [Erster Teil])

Deutscher Text ("Niderlandt.") auf der Kartenrückseite.

Titelkartusche oben rechts, Massstabskartusche unten rechts.

Kartusche mit Legende links Mitte. Westen oben. Numerierungen auf der Rückseite: "1" (oben), "Niderlandt." und "A" (unten).

Ursprungswerk: 1. Teil des "Novus Atlas" hrsg. von Willem und Joan Blaeu (Deutsche Ausgabe. – Amsterdam, 1647). Koloriert

Ryh 3101 : 13

5325 Nova totius Belgii sive Germaniæ inferioris accuratissima delineatio. – [Ca. 1:890000]. – Amstelodami [Amsterdam] : apud Ioannem Ianssonium, 1661 [erschieden um 1680]. – 1 Karte : Kupferdruck ; 43 x 53 cm. – (Joannis Janssonii novus atlas)

Kartusche mit Legende links Mitte. Westen oben. Ursprungswerk: "Joannis Janssonii novus atlas", Bd. 2 (Amsterdam, erschienen um 1680)

Ryh 3101 : 15

5326 Novus XVII inferioris Germaniæ provinciarvm typus. – [Ca. 1:1400000]. – [Frankfurt a. M.] : [Caspar Merian], [erstmal 1654]. – 1 Karte : Kupferdruck ; 27 x 34 cm. – (Topographia circvli Bvrgvndici)

Titelkartusche oben rechts, Massstabsleisten unten rechts. Westen oben. Ursprungswerk: "Topographia circvli Bvrgvndici" von Caspar Merian (Frankfurt a. M., erstmal 1654 erschienen). Auf Papier aufgeklebt. Koloriert

Ryh 3101 : 17

5327 Novissima et accuratissima XVII provinciarum Germaniæ inferioris delineatio / A. Deur sculpsit. – [Ca. 1:800000]. – [Amsterdam] : ex officina Nicolai Visscher, [um 1670]. – 1 Karte : Kupferdruck ; 45 x 55 cm

Titelkartusche oben rechts, Massstabsleisten unten links, Kartusche mit Legende oben links. Widmung links Mitte: "Spectatissimo consultissimoq[ue] viro D.o Iohanni Munter consuli urbis Amstelædamensis ... Nicolaus Visscher". Westen oben. Koloriert

Ryh 3101 : 18

5328 Novissima et accuratissima XVII provinciarum Germaniæ inferioris tabula. – [Ca. 1:800000]. – [Amsterdam] : ex officina Frederici de Wit, [zwischen 1659 und 1688]. – 1 Karte : Kupferdruck ; 45 x 55 cm

Titelkartusche oben rechts, Massstabsleisten unten links, Kartusche mit Legende oben links. Widmung links Mitte: "Spectatissimo consultissimoq[ue] viro D.o Iohanni Munter consuli urbis Amstelædamensis ... Fredericus de Wit". Westen oben. Auf Papier

geklebt. Koloriert
Ryh 3101 : 19

5329 Novissima et accuratissima XVII provinciarum Germaniæ inferioris tabula. – [Ca. 1:800000]. –

[Amsterdam] : ex officina Iusti Danckers, [um 1660]. – 1 Karte : Kupferdruck ; 45 x 55 cm

Titelkartusche oben rechts, Massstabsleisten unten links, Kartusche mit Legende oben links. Widmung links Mitte: "Spectatissimo consultissimoq[ue] viro D.o Iohanni Munter consuli urbis Amstelædamensis ... Justus Danckerts venderiss.e". Westen oben. Auf Papier geklebt. Koloriert
Ryh 3101 : 20

5330 Novissima et accuratissima XVII provinciarum Germaniæ inferioris tabula. – [Ca. 1:800000]. – [Amsterdam] : ex officina I. Covens et C. Mortier, [zwischen 1721 und 1778]. – 1 Karte : Kupferdruck ; 46 x 53 cm

Titelkartusche oben rechts, Massstabsleisten unten links, Kartusche mit Legende oben links. Widmung links Mitte: "Spectatissimo consultissimoq[ue] viro D.o Iohanni Munter consuli urbis Amstelædamensis ... Fredericus de Wit". Westen oben. Koloriert

Ryh 3101 : 21

5331 Neue und richtige Landtafel der XVII niederländische Provincien : abbildende alle befestigte, bemauerte, offene Stedte und Schantzen, etc. – [Ca. 1:1200000]. – Nürnberg : bey J. Sandrart Kupferstecher und Kunsthändler, [zwischen 1660 und 1710]. – 1 Karte : Kupferdruck ; 29 x 41 cm

Titelfeld unten links, Massstabsleisten und Legende unten rechts, verschiedene Wappen oben. Nordwesten oben. Auf Papier aufgeklebt. Koloriert

Ryh 3101 : 23

5332 Novissima et accuratissima XVII provinciarum inferioris Germaniæ tabula : in qua ducatus Brabantib ... circulum Burgundiæ / Joan. Bapt. Homann scul. – [Ca. 1:940000]. – Norimbergæ [Nürnberg] : ex officina Davidis Funcke, [zwischen 1680 und 1705]. – 1 Karte : Kupferdruck ; 47 x 55 cm

Titelkartusche oben rechts, Massstabsleisten unten links, Kartusche mit Legende links Mitte. Westen oben. Auf Papier aufgeklebt. Koloriert

Ryh 3101 : 24

5333 XVII provinciarum Belgicarum sive Germaniæ inferioris typus novissimus [et] accuratissimus : met privilegie van de E. G. M. H: staaten v[an] Holland en Westvr. – [Ca. 1:930000]. – Amstelodami [Amsterdam] : apud Carolum Allard, [zwischen 1680 und 1710]. – 1 Karte : Kupferdruck ; 45 x 55 cm

Titelkartusche oben rechts, Massstabsleisten unten links, Kartusche mit Legende und holländ. Erscheinungsvermerk links oben. Westen oben. Koloriert

Ryh 3101 : 25

5334 Les XVII provinces des Pais-Bas : avec privilege de sa Majesté pour vingt ans / par P. Du-Val geographe ordinaire du roy. – [Ca. 1:900000]. – A Paris : chez l'auteur pres le palais sur le quay de l'Orloge au coin de la ruë de Harlay, 1679. – 1 Karte : Kupferdruck ; 53 x 41 cm. – (Cartes de geographie les plus nouvelles et les plus fideles)

Ursprungswerk: "Cartes de geographie les plus nouvelles et les plus fideles" von Pierre Duval (Paris, 1679). Koloriert
Ryh 3101 : 27

5335 Les dix-sept provinces des Pays-Bas : distinguées suivant qu'elles sont possedées à present, par les roys de France, et d'Espagne, et les estats generaux des provinces-unies : presenté a Monseigneur le Dauphin par son tres

humble tres obeissant, et tres fidele serviteur Hubert Jaillot : avec priuilege du roy pour vingt ans / par le Sr. Sanson, geographe ordinaire du roy ; Cordier sculp. – [Ca. 1:790000]. – A Paris : chez H. Jaillot joignant les grands Augustins aux 2 globes, 1692. – 1 Karte auf 2 Blättern : Kupferdruck ; 83 x 53 cm
Titel oberhalb Karte: "Les Pays-Bas divisés en dix-sept provinces ; sçavoir les duchés de Brabant, Limbourg ...". Koloriert

Ryh 3101 : 28

5336 Les dix-sept provinces des Pays-Bas : distinguées suivant qu'elles sont possédées à present par les roys de France, et d'Espagne, et les estats generavx des provinces-vnies : avec priuilege du roy / par le Sr. Sanson, geographe du roy. – [Ca. 1:790000]. – A Paris : chez H. Jaillot joignant les grands Augustins aux deux globes, 1684. – 1 Karte auf 2 Blättern : Kupferdruck ; 54 x 87 cm
Titel oberhalb Karte: "Les Pays-Bas divisés en dix-sept provinces ; sçavoir les duchés de Brabant, Limbourg ...". Westen oben. Grenzen koloriert

Ryh 3101 : 29

5337 Les dix-sept provinces des Pays-Bas : suivant qu'elles sont possédées par les roys de France et d'Espagne et les estats generaux des provinces unies : a l'usage de Monseigneur le Duc de Bourgogne / par son tres humble et tres obeissant serviteur H. Jaillot. – [Ca. 1:1000000]. – A Paris : chez H. Jaillot, 1697. – 1 Karte : Kupferdruck ; 49 x 58 cm
Titel oberhalb Karte: "Belgii XVII provintiarum universa tabula : ad usum serenissimi Burguniæ ducis / auctore H. Jaillot 1697". Jahresangabe beim Erscheinungsvermerk unten rechts: 1696. Koloriert

Ryh 3101 : 30

5338 Les dix-sept provinces des Pays-Bas : suivant qu'elles sont possédées par les roys de France et d'Espagne et les estats generaux des provinces unies : a l'usage de Monseigneur le Duc de Bourgogne. – [Ca. 1:1000000]. – A Amsterdam : chez R. [et] J. Ottens, [zwischen 1725 und 1750]. – 1 Karte : Kupferdruck ; 48 x 58 cm
Titel oberhalb Karte: "Belgii XVII provintiarum universa tabula : ad usum serenissimi Burguniæ ducis / auctore H. Jaillot". Titeltartusche oben links, Massstabskartusche unten rechts. Koloriert

Ryh 3101 : 31

5339 XVII provinces des Pays-Bas : suivant qu'elle sont a present partage a l'usage de Monseigneur le Duc de Bourgogne / par son t. h. serviteur H. Jaillot = Belgii XVII provintiarum universa tabula : ad usum serenissimi Burgundiæ ducis / auctore H. Jaillot, edit nova. – [Ca. 1:1000000]. – A Amsterdam : chez Jean Cōvens et Corneille Mortier, [zwischen 1721 und 1778]. – 1 Karte : Kupferdruck ; 48 x 57 cm
Kartusche mit franz. Titel unten rechts, lat. Titel oben links, Massstabskartusche unten links. Nullmeridian: Teneriffa. Koloriert

Ryh 3101 : 32

5340 Les dix-sept provinces des Pays-Bas : suivant qu'elles sont possédées par les roys de France, et d'Espagne et les estats generavx des provinces-vnies : avec priuilege du roy pour vingt ans / dressé sur les memoires les plus nouveaux par le Sr. Sanson, geographe ordinaire du roy ; Cordier sculp. – [Ca. 1:1200000]. – A Paris : chez

H. Jaillot joignant les grands Augustins aux deux globes, 1709. – 1 Karte : Kupferdruck ; 42 x 55 cm
Koloriert

Ryh 3101 : 33

5341 Les dix-sept provinces des Pays-Bas : suivant qu'elles sont possédées par les roys de France, et d'Espagne et les estats generavx des provinces-vnies : avec priuilege du roy pour vingt ans / dressé sur les memoires les plus nouveaux par le Sr. Sanson, geographe ordinaire du roy ; Cordier sculp. – Corrigée suivant les derniers traittés. – [Ca. 1:1200000]. – A Paris : chez H. Jaillot joignant les grands Augustins aux deux globes, 1758. – 1 Karte : Kupferdruck ; 42 x 55 cm
Koloriert

Ryh 3101 : 34

5342 Belgium : distributum in septemdecem provincias Artesiam, Flandriam, Hanoviam, Luceburgium, Geldriam, Brabantiam, Hollandiam, Zelandiam, Transisulaniam, Frisiam, Groningam, etc. quibus accedunt episcop Leodiensis, cum ulterioribus regionibus. – [Ca. 1:840000]. – [Amsterdam] : venundantur à Gerardo et Leonardo Valk, [nach 1705]. – 1 Karte : Kupferdruck ; 58 x 48 cm
Titel oben Mitte, Massstabsleisten oben rechts. Koloriert

Ryh 3101 : 35

5343 Carte des XVII provinces des Pays Bas : tirée de plusieurs cartes faites sur les lieux par Corneille Bynacker, B. Wicheringe, Adr. Metie, G. Freitag, H. le Sengre et de quantité d'autres tant anciens que modernes : dressée suivant les nouvelles observation[s] et tres exactement récherchées / par C. Inselin, graveur et geographe. – [Ca. 1:640000]. – A Paris : chez l'auteur sur le quay de l'Orloge dans l'isle du Palais, [zwischen 1700 und 1710]. – 1 Karte auf 3 Blättern : Kupferdruck ; 66 x 81 cm
Kartusche mit Titel, Erläuterungen und Massstabsleisten oben links. Auf Papier aufgeklebt. Koloriert

Ryh 3101 : 37

5344 Nouvelle carte des dix-sept provinces des Pays-Bas : avec privilege des etats de Hollande et Westfrise. – [Ca. 1:950000]. – [Amsterdam] : [s.n.], [zwischen 1705 und 1739]. – 1 Karte : Kupferdruck ; 45 x 43 cm, Bildgrösse 46 x 57 cm. – (Atlas historique / Châtelain, Gueudeville ; [tome 1], no. 41)
Darstellungen verschiedener Seeschlachten oben links. Titeltartusche, Wappen und westlicher Teil des Ärmelkanals oben links, Erläuterungen links. Numerierung oben rechts: No. 41. Ursprungswerk: "Atlas historique" von Z. Châtelain und N. Gueudeville (Amsterdam, 1705–1739). Handschriftlicher Vermerk auf der Kartenrückseite: "Atlas de Chatelain 1703 tom 1"

Ryh 3101 : 39

5345 Septendecim provinciae Germaniae inferioris : uti sunt sub potestate regum Franciae, et Hispaniae, ordinumque generalium provinciarum unitarum; una cum episcopatus Monasteriensi, Coloniensi, Leodiensi, et Cameracensi : XVII provinciae latae sunt 88 et longae 60 miliaria Gallica, atque una complent 4928 miliaria quadrata, in iis inveniuntur 216 urbes et 6000 pagi : c. privi. / P. Schenk exc. – [Ca. 1:1000000]. – A[mstel]d:

[Amsterdam] : [Pieter Schenk], 1704. – 1 Karte :
Kupferdruck ; 47 x 56 cm
Koloriert

Ryh 3101 : 40

5346 Nieuwe en seer naaukeurige kaart vande XVII provincien in Neerland / by A. Schevenhuysen[n] ; Luggert van Anse schulp. – [Ca. 1:530000]. – Tot Haarlem : A. Schevenhuysen, [zwischen 1700 und 1750]. – 1 Karte auf 4 Blättern : Kupferdruck ; 77 x 94 cm

Titelkartusche oben rechts, Massstabskartusche unten links, Kartusche mit Legende und Erläuterungen oben links. Titel oberhalb Karte: "Novissima XVII provinciarum tabula / emendata a A. Schevenhuysen". Westen oben. Koloriert

Ryh 3101 : 41–42

[Zwischen 1700 und 1750]. – 2 Blätter.

Ryh 3101 : 41

[Zwischen 1700 und 1750]. – 2 Blätter.

Ryh 3101 : 42

5347 Tabula generalis totius Belgii : qua provinciae XVII infer. Germaniae olim sub s. r. i. circulo Burgundiae comprehensae nunc in varias potentias tum liberatas, utpote prov. VII foederatas, tum reliquas Hispaniae, et Galliae coronis subjectas, separatae ostenduntur / à Iohanne Baptista Homanno. – [Ca. 1:1000000]. – Norimbergae [Nürnberg] : [Johann Baptist Homann], [zwischen 1702 und 1715]. – 1 Karte : Kupferdruck ; 47 x 56 cm

Titelkartusche oben links, Massstabskartusche unten rechts.

Koloriert

Ryh 3101 : 43

5348 XVII provinciae Belgii sive Germaniae inferioris : priscis temporibus circulo Burgundico s. r. i. annumeratae quarum X hodie maximam partem Hispaniarum non nullae Galliae regis ditioni subjacent, VII vero sub nomine foederatarum provinciar. libertate gaudent / studio et opera Matthaei Seutteri, sac. caes. maj. geographi ; [Kartusche:] G. Rogg del. – [Ca. 1:100000]. – Augusta [Augsburg] : [Matthäus Seutter], [zwischen 1730 und 1740]. – 1 Karte : Kupferdruck ; 48 x 56 cm

Titelkartusche und Massstabsleisten oben links, Kartusche mit Erläuterungen unten rechts. Koloriert

Ryh 3101 : 44

5349 XVII provinciae Belgii sive Germaniae inferioris : priscis temporibus circulo Burgundico s. r. i. annumeratae quarum X hodie maximam partem Hispaniarum non nullae Galliae regis ditioni subjacent, VII vero sub nomine foederatarum provinciar. libertate gaudent : cum grat. et priv. S. R. I. vicariatibus, in part. Rheni. Sjev. et juris Franconici / studio et opera Tobiae Conradi Lotter, geographi ; [Kartusche:] G. Rogg del. – [Ca. 1:100000]. – Augusta [Augsburg] : [Tobias Konrad Lotter], [nach 1758]. – 1 Karte : Kupferdruck ; 48 x 56 cm

Titelkartusche und Massstabsleisten oben links, Kartusche mit Erläuterungen unten rechts. Koloriert

Ryh 3101 : 45

5350 Belgivm sive inferior Germania in suas XVII provincias divisa / juxta exactissimam descriptionem Abrahami Goos recogniti ... a Christoph. Weigel. – [Ca. 1:1500000]. – Norimb. [Nürnberg] : [Christoph Weigel], [nach 1710]. – 1 Karte : Kupferdruck ; 32 x 38 cm

Titelkartusche oben links, Massstabsleisten unten rechts. Koloriert

Ryh 3101 : 46

5351 Nieuwe kaart van de XVII Nederlandsche provincien : waar in aangewezen worden de landen door den Koning van Vrankryk geconquesteerd als mede die van het huis van Oostenryk, van den Koning van Pruisen en den S[...]t der Vereenigde Nederlan[de] alles v[...]s het laatste tractaat van Barriere / uitgegen door Reinier en Josua Ottens. – [Ca. 1:880000]. – Te Amsterdam : [R. und J. Ottens], [zwischen 1725 und 1750]. – 1 Karte : Kupferdruck ; 58 x 49 cm

Titelkartusche oben links, Massstabsleisten unten links. Koloriert

Ryh 3101 : 47

5352 Tafel vande XVII Nederlandze provincien : vertonende der zelve verdeling, grootte van landen en steden, mids-gaders haar regering, zo politicq als kerk-lyk, en velle andere merkwedige zaken, ten nutte vande historien en geographie / opgesteld door C. Specht. – Te Amsterdam : by R. [et] J. Ottens, [zwischen 1725 und 1750]. – 1 Blatt : Kupferdruck ; 48 x 57 cm

Nebenkarte oben links: "De XVII provincien" (ca. 1:2900000, 18 x 14 cm). Distanztafel oben rechts. Titel oben Mitte

Ryh 3101 : 48

5353 Les XVII provinces dites les Pays-Bas où l'on distingue exactement la succession de Charles VI. : a.p. d. r. / par et chez le Sr. le Rouge ing.r géographe du roy. – [Ca. 1:1100000]. – A Paris : Le Rouge rue des grands Augustins, 1742. – 1 Karte : Kupferdruck ; 47 x 55 cm

Koloriert

Ryh 3101 : 49

5354 Belgii universi seu inferioris Germaniae quam XVII provinciae, Austriaco, Gallico et Batavo sceptro parentes constituunt, nova tabula geographica = Carte des XVII provinces ou de l'Allemagne inferieure : dressée suivant la projection stereographique et appuyée par les mesures faites de Mess. Cassini, Snellius et Mouschenbrok / a Tobia Majero ... ; cura et studio Homannianorum Heredum ; R. A. Schneider sculp. Furth. – [Ca. 1:100000]. – [Nürnberg] : [Homännische Erben], l'an 1748. – 1 Karte : Kupferdruck ; 46 x 52 cm

Nullmeridian: Ferro. Handschriftlicher Vermerk auf der Kartenrückseite: "Nach den Provinzen illuminiert"

Ryh 3101 : 50

5355 Belgii universi seu inferioris Germaniae quam XVII provinciae, Austriaco, Gallico et Batavo sceptro parentes constituunt, nova tabula geographica : c. p. s. c. m. = Carte des XVII provinces ou de l'Allemagne inferieure : dressée suivant la projection stereographique et appuyée par les mesures faites de Mess. Cassini, Snellius et Mouschenbrok / a Tobia Majero ... ; cura et studio Homannianorum Heredum. – [Ca. 1:100000]. – [Nürnberg] : [Homännische Erben], a.o 1748. – 1 Karte : Kupferdruck ; 46 x 52 cm

Nullmeridian: Ferro. Koloriert

Ryh 3101 : 51

5356 Carte des Pays Bas : divisée en provinces hollandoises, autrichiennes et françoises. – [Ca. 1:1600000]. – A Paris : chez Bourgoïn graveur rue de la Harpe vis a vis le passage des Jacobins a côté du caffè de Condé, [zwischen 1740 und 1780]. – 1 Karte : Kupferdruck ; 34 x 42 cm

Titelkartusche oben links, Massstabsleisten unten rechts. Grenzen koloriert
Ryh 3101 : 52

5357 Les XVII provinces des Pays Bas. – [Ca. 1:2200000]. – A Paris : chez Crepy, 1767. – 1 Karte : Kupferdruck ; 26 x 19 cm
Numerierung oben links und rechts: 19. Koloriert **Ryh 3101 : 53**

5358 Carte générale des Provinces Unies et des Pays-Bas / gravé par P. F. Tardieu ; écrit par Ph. Macquet. – [Ca. 1:1 100 000]. – [Paris] : [Mentelle], [1782]. – 1 Karte : Kupferdruck ; 41 x 31 cm. – (Atlas nouveau / Edme Mentelle ; 62)

Titelfeld oben links, Massstabsleisten unten links. Nullmeridiane: Ferro, Paris. Numerierung oben rechts: No. 62. Ursprungswerk: "Atlas nouveau" von Edme Mentelle (Paris, 1782?). Koloriert
Ryh 3101 : 54

5359 Carte des XVII provinces des Pays Bas : tirée de plusieurs cartes faites sur les lieux par Corneille Bynacker, B. Wicheringe, Adr. Metie, G. Freitag, H. le Sengre et de quantité d'autres tant anciens que modernes : dressée suivant les nouvelles observation[s] / par J. B. De la Fosse. – [Ca. 1:640 000]. – A Paris : chez Mondhare et Jean rue St. Jean de Beauvais no. 4, 1792. – 1 Karte auf 3 Blättern : Kupferdruck ; 65 x 80 cm
Kartusche mit Titel, Erläuterungen und Massstabsleiste oben links. Grenzen koloriert
Ryh 3101 : 55

5360 Carte des XVII provinces des Pays-Bas, où se trouvent en entier le Brabant, le Luxembourg et les parties limitrophes de la France / dressée par Jaillot, géog. du roi. – Augmentée de toutes les routes et de la division de la partie françoise en départemens, districts et cantons / par Chaumier. – [Ca. 1:780 000]. – A Paris : chez Basset rue St. Jacques au coin de celle des Mathurins à l'image St. Genevieve, en 1792. – 1 Karte auf 2 Blättern : Kupferdruck ; 79 x 54 cm
Kartusche mit Erläuterungen unten Mitte. Koloriert **Ryh 3101 : 56**

5361 Carte des Pays-Bas : théâtre de la guerre actuelle avec les nouvelles limites fixées par le traité conclu en 1785 entre l'empereur et les états généraux des provinces-unies : on a ajouté sur cette carte une partie de l'Angleterre, des cercles de Westphalie du haut et bas Rhin avec les frontières de la République française / par Mr. Brion de la Tour, ingénieur-géographe. – [Ca. 1:970 000]. – A Paris : chez Esnauts et Rapilly rue St. Jacques à la ville de Coutance no. 259, 1792. – 1 Karte : Kupferdruck ; 55 x 79 cm
Legende unten links. Koloriert **Ryh 3101 : 57**

5362 Carte des Pays-Bas en general : avec les nouvelles limites fixées par le traité conclu en 1785 entre l'empereur et les états généraux des provinces-unies / par Mr. Brion de la Tour ingénieur géographe du roi. – [Ca. 1:970 000]. – A Paris : chez les Campion freres rue St. Jacques à la ville de Rouen, 1788. – 1 Karte : Kupferdruck ; 55 x 79 cm
Legende unten links. Grenzen koloriert **Ryh 3101 : 58**

5363 Carte générale de toutes les provinces des Pays-Bas : avec pr. du roi / par M. Brion de la Tour, ingénieur-

géographe du roi. – [Ca. 1:1 100 000]. – A Paris : chez Esnauts et Rapilly rue St. Jacques près la fontaine St. Severin à la ville de Coutances no. 259, 1788. – 1 Karte : Kupferdruck ; 52 x 73 cm
Nullmeridiane: Ferro und Paris. Grenzen koloriert **Ryh 3101 : 59**

5364 Belgii veteris typvs : ex conatibus geographicis Abrahami Ortelii : hac litterarvm forma vetvstiora pinximvs, quæ paulo erant recentiora his notauimus : nulla autem antiquitate illustria, hoch caractere : recentissima vero, his vernaculis ab alys distingimus / Petrus Kærius cælavit. – [Ca. 1:1 400 000]. – [Amsterdam] : [s.n.], [zwischen 1620 und 1660]. – 1 Karte : Kupferdruck ; 37 x 46 cm

Titelkartusche oben rechts, Massstabskartusche unten links
Ryh 3101 : 67

5365 Gallia Belgica et Germania vtraque Cisirhenana superior et inferior : cum privil. s. cæs. majest. – [Ca. 1:260 000]. – Norimb. [Nürnberg] : excvsa a C. Weigelio, [1720]. – 1 Karte : Kupferdruck ; 30 x 37 cm. – (Descriptio orbis antiqvi ; 6)
Titelkartusche unten links. Seitennummer oben rechts: "6".
Ursprungswerk: "Descriptio orbis antiqvi" von J. D. Köhler (Nürnberg, 1720). Koloriert **Ryh 3101 : 68**

5366 Carte ancienne des pays compris à présent sous les noms de provinces-unies de Pays-Bas autrichiens / gravé par P. F. Tardieu ; écrit par Herault. – [Ca. 1:1 100 000]. – [Paris] : [Mentelle], [1782]. – 1 Karte : Kupferdruck ; 41 x 30 cm. – (Atlas nouveau / Edme Mentelle ; 60 et 61)
Titelfeld oben links, Massstabsleisten unten links. Nullmeridiane: Ferro, Paris. Numerierung oben rechts: "No. 60 et 61".
Ursprungswerk: "Atlas nouveau" von Edme Mentelle (Paris, 1782?). Koloriert **Ryh 3101 : 69**

7.2 Niederlande, Belgien • The Netherlands, Belgium

Zur Fortsetzung vorgesehener Band • Volume to be continued
[Ryh 3102]

7.3 Niederlande • The Netherlands

5367 Batavia generalis : ordinari Karten. – [Versch. Orte], ca. 1672–1796. – 49 Kt. (in Sammelband) ; 54 cm
Systematische Gliederung nach Ryhiner: Kap. 7 (Respublica Batava vel Germania inferior), Bd. 3
Ryh 3103

5368 Belgii fœderati nova descriptio. – [Ca. 1:710 000]. – Amstelodami [Amsterdam] : apud Joh. Janssonium, [um 1680]. – 1 Karte : Kupferdruck ; 39 x 51 cm. – (Joannis Janssonii novus atlas)
Nebenkarte in Kartusche unten rechts (südliche Fortsetzung der Maas, 6 x 4 cm). Titelkartusche oben links, Massstabskartusche unten rechts. Ursprungswerk: "Joannis Janssonii novus atlas", Bd. 2 (Amsterdam, erschienen um 1680)
Ryh 3103 : 2

5369 Provinces vnies des Pays Bas : aueq priuilege pour vingt ans / par N. Sanson d'Abbeuille geogr. du roy ; R. Cordier Abbauil. sculp. – [Ca. 1:860 000]. – [Paris] : [s.n.],

[zwischen 1660 und 1670]. – 1 Karte : Kupferdruck ; 39 x 50 cm

Titelkartusche und Massstabsleiste oben links. Jahresangabe in der Titelkartusche: "166.". Auf Papier aufgeklebt. Koloriert

Ryh 3103 : 3

5370 Belgium foederatum : cum privilegio ordin: general: Belgii foederati / emendatè auctum et novissimè editum, per Nicolaum Visscher. – [Ca. 1:630000]. –

[Amsterdam] : [Nicolaes Visscher], [nach 1677]. –

1 Karte : Kupferdruck ; 45 x 55 cm

Nebenkarte in Kartusche unten rechts: südliche Fortsetzung der Maas (7 x 5 cm). Titelkartusche oben links, Massstabskartusche unten rechts. Koloriert

Ryh 3103 : 4

5371 Belgium foederatum : cum privilegio ordin: general: Belgii foederati / emendatè auctum et novissimè editum, per Nicolaum Visscher. – [Ca. 1:630000]. –

[Amsterdam] : [Nicolaes Visscher], [nach 1680]. –

1 Karte : Kupferdruck ; 46 x 55 cm

Nebenkarte in Kartusche unten rechts: südliche Fortsetzung der Maas (7 x 5 cm). Titelkartusche oben links, Massstabskartusche unten rechts. Handschriftlicher Vermerk auf der Kartenrückseite: "... zweite Ausgab". Koloriert

Ryh 3103 : 5

5372 Foederatæ Belgicæ tabvla / in multis locis emendata et in lucem edita à F. de Wit. – [Ca. 1:710000]. – Tot Amsterdam : by Frederick de Wit inde Calverstraet in de witte paskaert, [zwischen 1659 und 1688]. – 1 Karte : Kupferdruck ; 44 x 54 cm

Nebenkarte in Kartusche unten rechts: südliche Fortsetzung der Maas (6 x 4 cm). Titelkartusche oben links, Massstabskartusche unten rechts. Auf Papier aufgeklebt. Koloriert

Ryh 3103 : 6

5373 Belgium foederatum : cum privil: ordin: holl: et westfrisæ / emendatius auctum et novissimè editum per Iustinum Danckerts. – [Ca. 1:630000]. – Amstelodami [Amsterdam] : [Justus Danckerts], [nach 1684]. – 1 Karte : Kupferdruck ; 49 x 56 cm

Titelkartusche oben links, Massstabsleisten oben Mitte. Koloriert

Ryh 3103 : 7

5374 Les provinces unies des Pays-Bas : sçavoir le duché de Gueldre, les com.tés de Hollande, de Zelande, de Zutphen les seigneuries d'Utrecht, d'Ouest-Frise, d'Over-Yssel, et de Groningue, avec leurs acquisitions dans la Flandre, le Brabant, le Limbourg, et le Lyege, et les villes, et forteresses, qu'elles possedoient sur le Rein, dans le duché de Cleves, et dans l'eslect.rat de Cologne : ou se peuvent facilement remarquer les conquestes du roy : avec priuilege du roy / par les S.rs Sanson geographes ordinaires de sa Majesté. – [Ca. 1:810000]. – A Paris : au palais dans la salle des prisonniers sur le quay de l'Orloge au Louis d'or, 1672. – 1 Karte : Kupferdruck ; 43 x 56 cm Koloriert

Ryh 3103 : 8

5375 Les provinces unies des Pays-Bas : sçavoir le duché de Gueldre, les com.tés de Hollande, de Zelande, de Zutphen les seigneuries d'Utrecht, d'Ouest-Frise, d'Over-Yssel, et de Groningue, avec leurs acquisitions dans la Flandre, le Brabant, le Limbourg, et le Lyege, et les villes, et forteresses, qu'elles possedoient sur le Rein, dans le

duché de Cleves, et dans l'eslect.rat de Cologne / par le Sr. Sanson géographe ord. du roi. – [Ca. 1:810000]. –

A Paris : chez le Sr. Delamarche géographe rue du Foin St. Jacques au collège de M.tre Gervais, [zwischen 1770 und 1820]. – 1 Karte : Kupferdruck ; 43 x 56 cm

Titel- und Massstabskartusche oben links. Koloriert **Ryh 3103 : 9**

5376 Provinces vnies des Païs-Bas, connues sous le nom de Holande : avec privilege du roy pour vingt ans / par P Du-Val geographe ordinaire du roy ; [Kartusche:]

P. Brissart fe. – [Ca. 1:770000]. – A Paris : chez l'auteur en l'isle du Palais au coin de la ruë de Harlay, 1679. –

1 Karte : Kupferdruck ; 38 x 53 cm. – (Cartes de geographie les plus nouvelles et les plus fideles)

Erläuterungen links und rechts der Titelkartusche oben links.

Ursprungswerk: "Cartes de geographie les plus nouvelles et les plus fideles" von Pierre Duval (Paris, 1679). Koloriert **Ryh 3103 : 10**

5377 Provinces-unies des Pays-Bas : avec leurs acquisitions dans la Flandre, le Brabant, le Limbourg, et le Lyege et les places qu'elles tiennent sur le Rhein dans le duché de Cleves, et dans l'archevesché et eslectorat de Cologne : avec priuilege de sa Majesté pour vingt ans / par le Sr. Sanson geographe ordinaire du roy. – [Ca.

1:630000]. – A Paris : chez H. Iaillot joignant les grands Augustins aux deux globes, 1681. – 1 Karte auf

2 Blättern : Kupferdruck ; 54 x 87 cm

Titel der früheren Ausgabe oben: "Provinces-unies des Pays-Bas : sçavoir le duché de Gueldre ...". Koloriert **Ryh 3103 : 11**

5378 Provinces-unies des Pays-Bas : avec leurs acquisitions dans la Flandre, le Brabant, le Limbourg, et le Lyege et les places qu'elles possedoient sur le Rhein, dans le duché de Cleves, et dans l'archevesché et eslectorat de Cologne présenté a Monseigneur le dauphin, par son tres-humble, tres obeissant, et tres fidele seruiteur Alexis Hubert iaillot : avec priuilege du roi / par le Sr. Sanson, geographe ordinaire du roy. – [Ca. 1:650000]. – A Paris : chez H. Iaillot joignant les grands Augustins aux deux globes, 1692. – 1 Karte auf 2 Blättern : Kupferdruck ; 53 x 86 cm

Titel der früheren Ausgabe oben: "Provinces-unies des Pays-Bas : sçavoir le duché de Gueldre ...". Koloriert **Ryh 3103 : 12**

5379 Provinces-unies des Pays-Bas : avec leurs acquisitions dans la Flandre, le Brabant le Limbourg, et le Lyege : à l'usage de Monseigneur le Duc de Bourgogne = Belgium foederatum : ad usum serenissimi Burgundiæ ducis / par son tres humble et tres obeissant serviteur H. Jaillot. – [Ca. 1:780000]. – A Amsterdam : chez Jean Covens et Corneille Mortier, [zwischen 1721 und 1778]. – 1 Karte : Kupferdruck ; 44 x 60 cm

Kartusche mit franz. Titel oben links, lat. Titel oberhalb Karte, Massstabskartusche oben rechts. Koloriert **Ryh 3103 : 15**

5380 Provinces-unies des Pays-Bas : avec leurs acquisitions dans la Flandre, le Brabant, le Limbourg et le Lyege : dediées au roy par son tres-humble, tres obeissant, tres fidele sujet et serviteur H. iaillot, geographe de sa Majesté : avec privilege du roy pour vingt ans / par le Sr. Sanson, géographe ordinaire du roi ; Cordier sculp. ;

[Kartusche:] S[imonneau] f. – [Ca. 1:780000]. – A Paris : chez H. Jaillot proche les grands Augustins aux 2 globes, 1700. – 1 Karte : Kupferdruck ; 44 x 63 cm
Koloriert **Ryh 3103 : 17**

5381 Provinces-unies des Pays-Bas : avec leurs acquisitions dans la Flandre, le Brabant, le Limbourg, et le Lyege et les places qu'elles tiennent sur le Rhin dans le duché de Cleves, et dans l'archevesché et eslectorat de Cologne : avec privil. / par G. Valck. – [Ca. 1:780000]. – A Amsterdam : chez G. Valck sur le dam, [nach 1686]. – 1 Karte : Kupferdruck ; 46 x 57 cm
Titelkartusche oben links, Massstabskartusche oben rechts. Koloriert **Ryh 3103 : 18**

5382 Belgium foederatum : cum privilegio d. d. ordin. hollandiæ westfrisii[ue] / emendatè auctum et novissimè editum per F. de Witt Amstelodami. – [Ca. 1:640000]. – T'Amsterdam : by Fredrick de Wit inde Calverstraet by den dam in de Witte pascaert, [nach 1688]. – 1 Karte : Kupferdruck ; 46 x 54 cm
Nebenkarte unten rechts: südliche Fortsetzung der Maas (9 x 7 cm).
Titelkartusche und Massstabsleisten oben links. Koloriert **Ryh 3103 : 19**

5383 Belgium foederatum : cum privilegio d. d. ordin. hollandiæ westfrisii[ue] / emendatè auctum et novissimè editum per F. de Witt Amstelodami. – [Ca. 1:640000]. – T'Amsterdam : by Còvens en Mortier, [zwischen 1721 und 1778]. – 1 Karte : Kupferdruck ; 46 x 54 cm
Nebenkarte unten rechts: südliche Fortsetzung der Maas (9 x 7 cm).
Titelkartusche und Massstabsleisten oben links. Koloriert **Ryh 3103 : 20**

5384 Foederatum Belgium nec non ducatus Bremensis, ac etiam pars fluminis Albis : peraccurate correctæ : cum privilegio ordinum hollandiæ et westfrisii / auctore Carolo Allard. – [Ca. 1:840000]. – [Amsterdam] : [s.n.], [zwischen 1680 und 1710]. – 1 Karte : Kupferdruck ; 46 x 55 cm
Titelkartusche mit Massstabsleisten oben links. Koloriert **Ryh 3103 : 21**

5385 Foederatum Belgium nec non ducatus Bremensis, ac etiam pars fluminis Albis : peraccurate correctæ : cum privilegio ordinum hollandiæ et westfrisii / auctore Carolo Allard. – [Ca. 1:840000]. – [Amsterdam] : ex officina Còvens [et] Mortier, [zwischen 1721 und 1778]. – 1 Karte auf 2 Blättern: Kupferdruck ; 45 x 79 cm
Titelkartusche mit Massstabsleisten oben links. Koloriert **Ryh 3103 : 22**

5386 Belgica foederata : complectens septem provincias, ducatum Geldriæ, comitatus Hollandiæ et Zelandiæ, dioeceses Trajectum, Transisulaniam, Groningam, et Frisiam, et circumjacentes provincias / venalis habent Gerardus et Leonardus Valk. – [Ca. 1:610000]. – T'Amsterdam : by Còvens en Mortier in Còvens junior, [zwischen 1760 und 1780]. – 1 Karte : Kupferdruck ; 47 x 59 cm
Titel oben Mitte, Massstabsleisten oben rechts. Koloriert **Ryh 3103 : 23**

5387 La Hollande ou les provinces unies des Pays Bas : ou sont le duché de Gueldres lesc.tez de Hollande Zelande et Zutphen les seig.ries d'Utrecht Over-Yssel Frise et Groningue : avec leurs conquestes sur les etats voisins du roy catholique et de l'empire / par F. de la Pointe ; F. D LaPointe sc. – [Ca. 1:890000]. – A Paris : chez G. Danet gendre de l'auteur sur le pont N. Dame a la sphere royale, [zwischen 1700 und 1730]. – 1 Karte : Kupferdruck ; 38 x 51 cm
Titelkartusche und Massstabsleisten oben links. Koloriert **Ryh 3103 : 26**

5388 Les provinces unies des Baïs Bas, connues sous le nom de Holland : avec privilege du roy / par N. de Fer, geographe de Monseigneur le Dauphin ; Van Loon sculp. – [Ca. 1:1500000]. – A Paris : chez l'auteur dans l'isle du palais a la sphere royale, 1701. – 1 Karte : Kupferdruck ; 23 x 33 cm. – (Le théâtre de la guerre dessus et aux environs du Rhein)
Ursprungswerk: "Le théâtre de la guerre dessus et aux environs du Rhein" von Nicolas de Fer (Paris, 1702) **Ryh 3103 : 27 A**

5389 A new and accurate map of the seven united provinces : compiled from the most approv'd maps [and] charts, and adjusted by astronom.l observations / by Eman.l Bowen. – [Ca. 1:1500000]. – [London] : [s.n.], [1752]. – 1 Karte : Kupferdruck ; 21 x 21 cm, Bildgrösse 32 x 22 cm. – (A complete atlas, or distinct view of the known world ; 14)
Nebenkarte unten: "A chart of part of the seacoast of England, Holland, Zealand and Flanders" (10 x 20 cm). Titelkartusche und Massstabsleiste oben links, Erläuterungen oben Mitte. Nullmeridian: London. Numerierung unten links: "No. 14". Ursprungswerk: "A complete atlas, or distinct view of the known world" von Emanuel Bowen (London, 1752). Koloriert **Ryh 3103 : 27 B**

5390 Carte des provinces unies des Pays Bas : tirée des cartes les plus correctes qui en ont été faites sur les lieux rectifiée par les observations et operations geometriques de Snellius et par celles que Mr. Cassini y a faites en dernier lieu : avec privilege du roy pour 20 ans / par G. de l'Isle geographe de l'Academie royale des sciences ; gravée par Lièbaux le fils ; [Kartusche:] C. Simonneau. – [Ca. 1:690000]. – A Paris : chez l'auteur sur le quai de l'Horloge à la ... ; Se trouve a Amsterdam : chez Louis Renard libraire pres de la Bourse, 1702. – 1 Karte : Kupferdruck ; 46 x 60 cm
Koloriert **Ryh 3103 : 28**

5391 Carte des provinces unies des Pays Bas : tirée des cartes les plus correctes qui en ont été faites sur les lieux rectifiée par les observations et operations geometriques de Snellius et par celles que Mr. Cassini y a faites en dernier lieu : avec privilege / par G. de l'Isle geographe de l'Academie royale des sciences. – [Ca. 1:710000]. – A Amsterdam : chez Iean Còvens et Corneille Mortier, [zwischen 1721 und 1778]. – 1 Karte : Kupferdruck ; 45 x 60 cm
Titel oberhalb Karte: "Belgium foederatum : ad usum serenissimi Burgundiæ ducis / authore G. de l'Isle, geographus". Titelkartusche oben links, Massstabskartusche unten links. Koloriert **Ryh 3103 : 29**

5392 Belgii pars septentrionalis communi nomine vulgo Hollandia nuncupata : continens statum potentissimæ Batavorum reipublicæ seu provincias VII. foederatas : cum omnium provinciarum insignibus : additis omnibus nominibus urbium et pagorum : cum privil: / edente Petro Schenkio exc.:. – [Ca. 1:650000]. – Amstelædami [Amsterdam] : [Pieter Schenk], [nach 1686]. – 1 Karte : Kupferdruck ; 46 x 57 cm
Nebenkarten oben Mitte ("Batavorum coloniæ occident", 7 x 16 cm), Mitte links ("India orientalis Batavorum commerciis potentia et coloniis celeberrima", 11 x 13 cm) und unten rechts (südliche Fortsetzung der Maas, 7 x 5 cm). Titel oben, Erläuterungen oben links, Massstabskartusche unten rechts. Koloriert **Ryh 3103 : 31**

5393 Belgii pars septentrionalis communi nomine vulgo Hollandia nuncupata : continens statum potentissimæ Batavorum reipublicæ sev provincias VII. foederatas : cum privileg. sac: cæ. ... / exhibente Io. Baptista Homanno. – [Ca. 1:640000]. – Norimbergæ [Nürnberg] : [Johann Baptist Homann], [zwischen 1702 und 1715]. – 1 Karte : Kupferdruck ; 47 x 55 cm
Nebenkarten oben Mitte ("Batavorum coloniæ occident.", 7 x 16 cm), Mitte links ("India orientalis Batavorum commerciis potentia et coloniis celeberrima", 11 x 13 cm) und unten rechts (südliche Fortsetzung der Maas, 7 x 5 cm). Titeltartusche oben links, Massstabskartusche unten rechts. Koloriert **Ryh 3103 : 34**

5394 Belgium foederatum : auctius et emendatius edit. : cum gratia et privil. S. R. I. vicariatus, in partibus Rheni, Sveviæ, et juris Franconici / cura et studio [Matth]æi Seutteri s. c. m. geogr. – [Ca. 1:640000]. – Aug. V. [Augsburg] : [Matthäus Seutter], [zwischen 1740 und 1760]. – 1 Karte : Kupferdruck ; 47 x 55 cm
Nebenkarten Mitte links ("India oriental.", 12 x 14 cm) und unten rechts (südliche Fortsetzung der Maas (Limburg), 9 x 7 cm). Titeltartusche oben links, Massstabskartusche unten rechts. Koloriert **Ryh 3103 : 36**

5395 Belgii foederati provincia VII / excudente Christophoro Weigelio. – [Ca. 1:1100000]. – Norimbergæ [Nürnberg] : [Christoph Weigel], [nach 1710]. – 1 Karte : Kupferdruck ; 26 x 33 cm
Nebenkarte unten rechts: südliche Fortsetzung der Maas (4 x 3 cm). Titeltartusche oben links, Massstabskartusche unten rechts. Koloriert **Ryh 3103 : 37**

5396 Exactissima Belgii foederati tabula : cum annexis divisa in provincias, earumque partes minores accurate demonstrata [et] ex optimis annotationibus composita [et] edita / per Casparum Specht = Land caerte van't Verenigde Nederland : met'tgene daer ouderhoort : verdeelt in sven provincien en minder verdelingen naaukeurig aen gewesen en uyt de besraentekeninge op gestelt / door C. Specht. – [Ca. 1:500000]. – Te Amsterdam : by R. [en] I. Ottens, [zwischen 1725 und 1750]. – 1 Karte : Kupferdruck ; 50 x 59 cm
Holländ. Titel und Erläuterungen oben links, lat. Titeltartusche unten rechts, Massstabsleisten links Mitte. Koloriert **Ryh 3103 : 38**

5397 Carte generale des provinces vnies des Pais Bas [et] des terres voisines qui en dependent avec leurs principales

divisions / mise au jour par R. [et] I. Ottens marchand libraire. – [Ca. 1:510000]. – A Amsterdam : [R. und J. Ottens], [zwischen 1725 und 1750]. – 1 Karte : Kupferdruck ; 49 x 57 cm
Nebenkarte unten rechts: südliche Fortsetzung der Maas (8 x 8 cm). Titel und Erläuterungen oben links, Massstabsleisten oben Mitte. Koloriert **Ryh 3103 : 39**

5398 La Hollande ou les VII provinces-unies : avec privilège / sur les nouv.les observations par le Sr. Le Rouge ing.r geographe du roy. – [Ca. 1:650000]. – A Paris : [G. L. Le Rouge] rue des Augustins, 1746. – 1 Karte : Kupferdruck ; 47 x 55 cm
Nebenkarten: unten rechts ("Limbourg", 7 x 6 cm) und links Mitte ("Commerce Hollandois dans les Indes", 12 x 13 cm). Koloriert **Ryh 3103 : 40**

5399 Septem provinciae seu Belgivm foederatvm : quod generaliter Hollandia audit, speciali mappa delineatum, adhibitis in auxilium observationibus astronomicis nec non mensurationibus Snellii, Muschenbrokii etc. / auctore Tobia Mayero, soc. geogr. sodali. – [Ca. 1:590000]. – [Nürnberg] : edentibus Homanianis Heredibus, A. 1748. – 1 Karte : Kupferdruck ; 46 x 50 cm
Nullmeridian: Ferro. Koloriert **Ryh 3103 : 41**

5400 Nieuwe kaart der Vereenigde Nederlanden / uitgegeeven by Isaak Tirion. – [Ca. 1:970000]. – Te Amsterdam : Isaak Tirion, [zwischen 1740 und 1770]. – 1 Karte : Kupferdruck ; 27 x 31 cm
Titelfeld oben links, Massstabsleisten unten rechts. Koloriert **Ryh 3103 : 42**

5401 Les provinces-unies des Pays-Bas : qui comprennent le duché de Gueldre, les comtés de Hollande, de Zelande, de Zutphen, les seigneuries d'Utrecht, d'Ouest-Frise, d'Ower-Issel, et de Groningue : avec privilege / par le Sr. Robert geographe ordinaire du roi ; [Kartusche:] Haussard. – [Ca. 1:560000]. – [Paris] : [G. et D. Robert de Vaugondy], 1753. – 1 Karte : Kupferdruck ; 47 x 57 cm. – (Atlas universel / G. und D. Robert de Vaugondy) Ursprungswerk: "Atlas universel" von G. und D. Robert de Vaugondy (Paris, erschienen 1757/58). Titel auf der Kartenrückseite: "Provinces unies". Koloriert **Ryh 3103 : 43**

5402 Les provinces unies des Pays Bas, conues sous le nom de Holande : avec privilege du roy / par Homann, rectifié sur les nouvelles observations de M.rs de l'Academie ; gravé par Vallet. – [Ca. 1:660000]. – A Paris : chez Daumont rue S. Martin près S. Julien, 1758. – 1 Karte : Kupferdruck ; 45 x 52 cm
Nebenkarte unten rechts: südliche Fortsetzung der Maas (9 x 7 cm). Koloriert **Ryh 3103 : 45**

5403 Belgica foederata : complectens septem provincias, ducatum Geldriaë, comitatus Hollandiaë et Zeelandiaë dioec: Traject: Transisul: Groningam et Frisiam et circumjacentes provincias : mappa geographica sum[m]a diligentia noviter exarata / per Tobia[e] Conr: Lotter geogr. ; Matthæus Albrecht Lotter, sculpsit Aug. V. – [Ca. 1:620000]. – Aug. V. [Augsburg] : Tobias Konrad Lotter,

1761. – 1 Karte : Kupferdruck ; 46 x 57 cm
Koloriert **Ryh 3103 : 46**
- 5404** Partie septentrionale des Pays Bas : comprenant les etats generaux des provinces unies : avec priv. du roy / dressée sur les observatins astronomiques par le Sr. Janvier géographe ; [Kartusche:] P. P. Choffard fecit 1760. – [Ca. 1:730000]. – A Paris : chés Latré graveur rue St. Jacques pres la fontaine St. Severin à la ville de Bordeaux, 1769. – 1 Karte : Kupferdruck ; 47 x 64 cm
Numerierung oben rechts: "17". Koloriert **Ryh 3103 : 47**
- 5405** Partie septentrionale des Pays Bas : comprenant les etats generaux des provinces unies : avec priv. du roy / dressée sur les observatins astronomiques par le Sr. Janvier géographe. – [Ca. 1:730000]. – A Venise : par Francois Santini rue St. Justine pres de l'eglise ; chez Mr. Remondini, [erschienen 1784]. – 1 Karte : Kupferdruck ; 46 x 63 cm. – (Atlas universel / P. Santini, G. A. Remondini ; Vol. 1, Karte 38)
Titelkartusche oben links, Masstabsleisten links Mitte.
Blattnummer oben rechts: P. I. 38. Ursprungswerk: Neuauflage des "Atlas universel" von P. Santini (Venedig, 1776) durch G. A. Remondini (Venedig, 1784). Koloriert **Ryh 3103 : 48**
- 5406** La repubblica d'Ollanda : divisa nelle sue provincie : di nuova proiezione : con privilegio dell'eccmo senato / G. Zuliani inc. ; G. V. Pasquali scri. – [Ca. 1:1100000]. – Venezia : presso Antonio Zatta, 1776. – 1 Karte : Kupferdruck ; 39 x 30 cm. – (Atlante novissimo)
Numerierung oben rechts: G. I. Ursprungswerk: Band 2 des "Atlante novissimo" von Antonio Zatta (Venezia, ca. 1788). Auf Papier aufgeklebt. Koloriert **Ryh 3103 : 49**
- 5407** Le provincie di Zelanda, Utrecht, Gheldria, e Brabante Ollandese : con la parte meridionale dell'Ollanda : di nuova proiezione : con privilegio dell'eccmo senato. – [Ca. 1:570000]. – Venezia : presso Antonio Zatta, 1777. – 1 Karte : Kupferdruck ; 30 x 40 cm. – (Atlante novissimo)
Numerierung oben rechts: G. III., oben links: Foglio II.
Ursprungswerk: Band 2 des "Atlante novissimo" von Antonio Zatta (Venezia, ca. 1788). Koloriert **Ryh 3103 : 50**
- 5408** Le provincie di Frisia, Groninga ed Over-Yssel : con parte dell'Ollanda propria : di nuova proiezione : con privilegio dell'eccmo senato. – [Ca. 1:620000]. – Venezia : presso Antonio Zatta, 1778. – 1 Karte : Kupferdruck ; 29 x 39 cm. – (Atlante novissimo)
Numerierung oben rechts: G. II., oben links: Foglio I.
Ursprungswerk: Band 2 des "Atlante novissimo" von Antonio Zatta (Venezia, ca. 1788). Koloriert **Ryh 3103 : 51**
- 5409** Les provinces unies des Pays Bas, conues sous le nom de Holande : avec privilege du roy / par Homann, rectifié sur les nouvelles observations de M.rs de l'Academie ; gravé par Vallet. – [Ca. 1:660000]. – A Paris : chez Basset rue St. Jacques, 1777. – 1 Karte : Kupferdruck ; 45 x 52 cm
Nebenkarte unten rechts: südliche Fortsetzung der Maas (9 x 7 cm). Koloriert **Ryh 3103 : 52**

- 5410** Carte des Provinces-Unies connue sous le nom d'Hollande : dressée sur les nouvelles observations ordonnée par les etats généraux / par J. B. de la Fosse. – [Ca. 1:580000]. – A Paris : chés Mondhare rue S. Jacques, 1779. – 1 Karte : Kupferdruck ; 50 x 70 cm
Koloriert **Ryh 3103 : 53**
- 5411** De la Hollande. – [Ca. 1:980000]. – [Paris] : [Mondhare], [1780]. – 1 Karte : Kupferdruck ; 31 x 33 cm, Bildgröße 32 x 55 cm. – (Géographie moderne avec introduction ; 47)
Text links und rechts. Numerierung oben rechts: 47. Ursprungswerk: "Géographie moderne avec introduction" von Abbé J. B. L. Clouet (Paris : Mondhare, 1780). Koloriert. Auf Papier aufgeklebt **Ryh 3103 : 54**
- 5412** Carte des provinces unies des Pays Bas : tirée des cartes les plus correctes qui en ont été faites sur les lieux rectifiée par les observations et operations geometriques de Snellius et par celles que Mr. Cassini y a faites en dernier lieu : avec privilege du roy pour 20 ans / par G. de l'Isle geographe de l'Academie royale des sciences ; gravée par Lièbaux le fils ; Ph. Buache p. g. d. r. d. l'A. r. d. s. gendre de l'auteur, avec priv. du roi. – [Ca. 1:700000]. – A Paris : chez Dezauche rue des Noyers près celle des Anglois, 1780. – 1 Karte : Kupferdruck ; 46 x 60 cm
Koloriert **Ryh 3103 : 55**
- 5413** General=Karte über die VII Provinzen der vereinigten Niederlande, nebst dem Generalitæts=Lande / del: G. F. Uz Lieut.: – [Ca. 1:790000]. – In Nürnberg : herausgegeben von Chr. Weigel u. A. G. Schneider, 1787. – 1 Karte : Kupferdruck ; 33 x 40 cm
Erläuterungen oben links. Koloriert **Ryh 3103 : 56**
- 5414** Die vereinigten Niederlande oder Holland / D. F. Sotzmann del. ; Franz sc. 95. – [Ca. 1:1100000]. – [Berlin] : [s.n.], [1796]. – 1 Karte : Kupferdruck ; 25 x 29 cm. – (D. F. Sotzmann's Sammlung von Landkarten für Schulen ; No. 24)
Titel und Masstabsleiste oben links. Numerierung oben rechts: "No. XXIV.". Ursprungswerk: "D. F. Sotzmann's Sammlung von Landkarten für Schulen" (Berlin, 1796). Koloriert **Ryh 3103 : 57**
- 5415** Septem provinciae seu Belgium foederatum, quod generaliter audit Hollandia : secundum recentissimas observationes. – [Ca. 1:1100000]. – Prostat Augustae Vindelicorum [Augsburg] : apud Ioannem Walch, 1794. – 1 Karte : Kupferdruck ; 48 x 59 cm
Koloriert **Ryh 3103 : 58**
- 5416** Frisiae antiqvae et veteris Brabantiae pars in pagos / [Kartusche:] J. G. Schmidt sc. Bruns. – [Ca. 1:650000]. – [S.l.] : distribvta per Ioh. Frid. Falken., [zwischen 1700 und 1780]. – 1 Karte : Kupferdruck ; 43 x 52 cm
Koloriert **Ryh 3103 : 60**
- 7.4 Niederlande • The Netherlands**
- 5417** Batavia generalis : ordinari Karten. – [Versch. Orte], 1747–1822. – 15 Kt. (in Sammelband) ; 54 cm

Systematische Gliederung nach Ryhiner: Kap. 7 (Respublica Batava vel Germania inferior), Bd. 4
Ryh 3104

5418 Charte der Batavischen Republik : nach ihrer neuesten constitutionellen Eintheilung vom 17. October 1801 entworfen, und nach den neuesten und zuverlässigsten astronomischen Ortsbestimmungen berichtet und revidirt auf der Sternwarte Seeberg bey Gotha / gezeichnet von Adolf Stieler. – [Ca. 1:630000]. – Weimar : im Verlage des Industrie Comptoirs, 1802. – 1 Karte : Kupferdruck ; 43 x 53 cm
Liste der Distrikte oben links. Koloriert **Ryh 3104 : 1**

5419 Septem provinciae seu Belgium foederatum, quod generaliter audit Hollandia : secundum recentissimas observationes. – [Ca. 1:1 100000]. – Prostat Augustae Vindelicorum [Augsburg] : apud Ioannem Walch, 1794. – 1 Karte : Kupferdruck ; 48 x 59 cm
Koloriert **Ryh 3104 : 2**

5420 Charte von der Bataviscen Republick in Departements eingetheilt. – [Ca. 1:790000]. – Nürnberg : im Verlage der Kaiserl. privil. Kunsthandl. A. G. Schneider [und] Weigels, [zwischen 1780 und 1820]. – 1 Karte : Kupferdruck ; 33 x 39 cm. – (Special-Karte von den VII Provinzen der Vereinigten Niederlanden)
Indexkarte der "Special-Karte von den VII Provinzen der Vereinigten Niederlanden" von David Gilly (Nürnberg, zwischen 1780 und 1820). Titel links Mitte, Erläuterungen und Massstabsleiste oben links. Grenzen koloriert **Ryh 3104 : 3**

5421 [Niederlande] : Nord. – [Ca. 1:900000]. – [Paris] : [P. G. Chanlaire], [1807]. – 1 Karte : Kupferdruck ; 30 x 56 cm. – (Théâtre de la guerre actuelle, en Allemagne, en Pologne et en Turquie ; no. 2)
Nullmeridiane: Ferro und Paris. Numerierungen: oben links ("No. 2") und unten Mitte ("9"). Ursprungswerk: "Théâtre de la guerre actuelle, en Allemagne, en Pologne et en Turquie" von P. G. Chanlaire (Paris, 1807). Grenzen koloriert **Ryh 3104 : 4**

5422 Nieuwe kaart van het koningrijk der Nederlanden en het groot-hertogdom Luxemburg : met aanwyzing der nieuwe postwegen : opgedragen van den hoog wel geb. gestr. Heer Baron van Pallandt, ... / door zyn hoog wel geb. gestr. onderdanige dienaar F. J. Weygand, geographisch kaart prent en muzick handelaar van Z. M. den Koning ; zamengesteld en gegraverd door C. van Baarsel en zoon. – [Ca. 1:600000]. – In 's Gravenhage : F. J. Weygand, 1816. – 1 Karte : Kupferdruck ; 84 x 59 cm
Monogramm von Weygand unten rechts. Koloriert **Ryh 3104 : 5**

5423 Carte routière du royaume des Pays-Bas : comprenant la Hollande et la Belgique, aux qu'elles on a joint le grand duché de Luxembourg, avec l'indication des archevêchés et évêchés, ainsi que les batailles et les distances d'un lieu à un autre, en lieues de poste de 28 1/2 au degré / par Herisson géographe ; gravé par Berthe. – [Ca. 1:670000]. – A Paris : chez Basset rue St. Jacques no. 64 : déposé au bureau des estampes, année 1822. – 1 Karte : Kupferdruck ; 86 x 58 cm
Nullmeridian: Paris. Koloriert **Ryh 3104 : 7**

5424 Charte des Königreichs Holland : nach den besten Ortsbestimmungen zuerst entworfen von Adolf Stieler, und nach der neuesten Eintheilung vom 13 April 1807 und dem Länderabtretungstractate vom 11 November 1807 berichtet / von Fr. W. Streit Oberlieutenant. – [Ca. 1:630000]. – Weimar : im Verlage des Geogr. Instituts, 1808. – 1 Karte : Kupferdruck ; 46 x 56 cm
Liste der "Neuesten Eintheilung" oben links. Koloriert **Ryh 3104 : 8**

5425 Das Königreich Holland nach seiner neuesten Eintheilung in acht Departements. – [Ca. 1:600000]. – Augsburg : im Verlag von Matthäus Albrecht Lotter, [nach 1777]. – 1 Karte : Kupferdruck ; 44 x 55 cm
Titel und Massstabsleisten oben links, Liste der "Districte der Batavischen Republik" unten rechts. Koloriert **Ryh 3104 : 9**

5426 Carte générale des Provinces Unies et des Pays-Bas / gravé par P. F. Tardieu ; écrit par Ph. Macquet. – [Ca. 1:1 100000]. – [Paris] : [Mentelle], [nach 1780]. – 1 Karte : Kupferdruck ; 41 x 31 cm
Titelfeld oben links, Massstabsleisten unten links. Nullmeridiane: Ferro, Paris. Numerierung oben rechts: No. 62, oben links: No. 79. Ursprungswerk: Ein Atlas von Edme Mentelle (Paris, nach 1780). Koloriert **Ryh 3104 : 10**

5427 Septem provinciae seu Belgium foederatum, quod generaliter audit Hollandia : secundum recentissimas observationes. – [Ca. 1:590000]. – Prostat Augustae Vindelicorum [Augsburg] : apud Ioannem Walch, 1794. – 1 Karte : Kupferdruck ; 48 x 58 cm
Koloriert **Ryh 3104 : 11**

5428 General=Karte über die VII Provinzen der vereinigten Niederlande, nebst dem Generalitæts=Lande / del: G. F. Uz Lieut.:. – [Ca. 1:790000]. – In Nürnberg : herausgegeben von Chr. Weigel u. A. G. Schneider, 1787. – 1 Karte : Kupferdruck ; 33 x 40 cm. – (Special-Karte von den VII Provinzen der Vereinigten Niederlanden)
Indexkarte der "Special-Karte von den VII Provinzen der Vereinigten Niederlanden" von C. Weigel und A. G. Schneider (Nürnberg, zwischen 1780 und 1820). Erläuterungen oben links. Koloriert **Ryh 3104 : 12**

5429 Charte von Batavien oder dem nördlichsten Theile von Frankreich / zuerst entworfen von Adolf Stieler ; spaeter aber berichtet und ergänzt von Fr. W. Streit. – [Ca. 1:630000]. – Weimar : im Verlage des Geogr. Instituts, 1810. – 1 Karte : Kupferdruck ; 46 x 56 cm
Liste der "Neuesten Eintheilung" oben links. Koloriert **Ryh 3104 : 13**

5430 Belgivm catholicvm seu decem provinciae Germaniae inferioris : cum confiniis Germaniae svp. et Franciae legitime omnia delineata et ad ductum observationum astronomicarum, nec non geometricarum operationum a Cassinio Snellio Muschenbrokio aliisque rite habitaram : avec privil. imperial = Carte des Pais Bas catholiques ou des X. provinces de l'Allemagne inferieure / examinata studiosissime et representata a Tob. Maiero math. cult. ; edentibus Homannianis Heredib. –

[Ca. 1:730000]. – [Nürnberg] : [Homännische Erben], a[nno] 1747. – 1 Karte : Kupferdruck ; 46 x 55 cm
Nullmeridian: Ferro. Koloriert **Ryh 3104 : 14**

5431 Tabula generalis totius Belgii : qua provinciæ XVII infer. Germaniæ olim sub s. r. i. circulo Burgundiæ comprehensæ nunc in varias potentias tum liberæ, utpote prov. VII foederatas, tum reliquas Hispaniæ, et Galliæ coronis subjectas, separatæ ostenduntur / à Iohanne Baptista Homanno. – [Ca. 1:1000000]. – Norimbergæ [Nürnberg] : [Johann Baptist Homann], [zwischen 1702 und 1715]. – 1 Karte : Kupferdruck ; 47 x 56 cm
Titelkartusche oben links, Massstabskartusche unten rechts.
Koloriert **Ryh 3104 : 15**

5432 Germaniæ inferioris XVII provinciarum accuratissima tabula : cum privilegio ordin: general: Belgii foederati / nuperrime edita per Nicolaum Visscher. – [Ca. 1:930000]. – [Amsterdam] : [Nicolaes Visscher], [nach 1677]. – 1 Karte : Kupferdruck ; 45 x 55 cm
Widmung Mitte links: "Nobilissimo, spectatissimo, consultissimoq[ue] Domino D.o Theodoro Munter ... Nicolaus Visscher". Titelkartusche oben rechts, Massstabsleisten unten links, Kartusche mit Erläuterungen oben links. Westen oben. Grenzen koloriert **Ryh 3104 : 16**

7.5 Niederlande (grosse Karten) • The Netherlands (maps on several sheets)

5433 Batavia generalis : grosse Karten, Lauf der Flüsse und grosse Gegenden. – [Versch. Orte], ca. 1630–1796. – 10 Kt. (in Sammelband) ; 56 cm
Systematische Gliederung nach Ryhiner: Kap. 7 (Respublica Batava vel Germania inferior), Bd. 5 **Ryh 3105**

5434 Belgium foederatum : emendatè auctum te novissimè editum / per Joannum de Ram. – [Ca. 1:160000]. – Gedruckt tot Amsterdam : by Joannis de Ram const en kaart-verkoper op den dam in de Ram, [zwischen 1680 und 1710]. – 1 Karte auf 6 Blättern : Kupferdruck ; je 53 x 42 cm
Titelkartusche oben rechts, Massstabskartusche mit 2 Porträts unten rechts. Westen oben. Koloriert **Ryh 3105 : 1–6**

[Zwischen 1680 und 1710]. – 1 Blatt. **Ryh 3105 : 1**
[Zwischen 1680 und 1710]. – 1 Blatt. **Ryh 3105 : 2**
[Zwischen 1680 und 1710]. – 1 Blatt. **Ryh 3105 : 3**
[Zwischen 1680 und 1710]. – 1 Blatt. **Ryh 3105 : 4**
[Zwischen 1680 und 1710]. – 1 Blatt. **Ryh 3105 : 5**
[Zwischen 1680 und 1710]. – 1 Blatt. **Ryh 3105 : 6**

5435 La Hollande en 12 feuille : dont les six premières contiennent la Hollande septentrionale ou la partie septentrionale du comté de Hollande : le Texel la Frise Groningue Drente, et partie de l'Over-Yssel : le tout dressé sur plusieurs cartes manuscrites, et imprimées recueillies sur les lieux par l'auteur : dédié au roy / par son très humble, et très obeissant serviteur Le Rouge ing.r géographe ; [Kartusche:] Mondon in [et] scuplsit. – [Ca. 1:110000]. – A Paris : chez Crepy rue S. Jacques a S. Pierre pres la rue de la parcheminerie, [zwischen 1740 und 1780]. – 1 Karte auf 12 Blättern : Kupferdruck ; je ca. 58 x 49 cm

Nebenkarten oben links ("Partie septentrionale de la Hollande" : Übersichtsplan, 13 x 17 cm), unten links ("Supplement de la partie orientale de la Hollande", 29 x 8 cm), auf Blatt 7 ("Carte generale de la partie meridionale de la Hollande", 9 x 12 cm). Titel oben rechts: "Nova Belgii foederati tabula : ex optimis annotationibus composita et ad usum commodum in XII sectionibus exhibitæ. – A Parisiis : apud Crepy in via S. Jacobæa". Titelkartusche des 2. Teils auf Blatt 7: "Partie meridionale des VII provinces-unies en six feuilles". "Denombrement abregé des VII provinces unies" oben Mitte.
Nordosten oben. Koloriert **Ryh 3105 : 7–18**

No. 1. – [Zwischen 1740 und 1780]. – 1 Blatt. **Ryh 3105 : 7**
No. 2. – [Zwischen 1740 und 1780]. – 1 Blatt. **Ryh 3105 : 8**
No. 3. – [Zwischen 1740 und 1780]. – 1 Blatt. **Ryh 3105 : 9**
No. 4. – [Zwischen 1740 und 1780]. – 1 Blatt. **Ryh 3105 : 10**
No. 5. – [Zwischen 1740 und 1780]. – 1 Blatt. **Ryh 3105 : 11**
No. 6. – [Zwischen 1740 und 1780]. – 1 Blatt. **Ryh 3105 : 12**
No. 7. – [Zwischen 1740 und 1780]. – 1 Blatt. **Ryh 3105 : 13**
No. 8. – [Zwischen 1740 und 1780]. – 1 Blatt. **Ryh 3105 : 14**
No. 9. – [Zwischen 1740 und 1780]. – 1 Blatt. **Ryh 3105 : 15**
No. 10. – [Zwischen 1740 und 1780]. – 1 Blatt. **Ryh 3105 : 16**
No. 11. – [Zwischen 1740 und 1780]. – 1 Blatt. **Ryh 3105 : 17**
No. 12. – [Zwischen 1740 und 1780]. – 1 Blatt. **Ryh 3105 : 18**

5436 Special-Karte von den VII Provinzen der Vereinigten Niederlanden : nebst dem Generalitæts Lande / aufs neue in Kupfer gebracht von Chr. Weigel, u. A. G. Schneider. – [Ca. 1:260000]. – In Nürnberg : bey C. Weigel u. Schneider, [zwischen 1780 und 1820]. – 1 Karte auf 8 Blättern : Kupferdruck ; je ca. 31 x 40 cm
Einzelblätter mit eigenem Rahmen. Koloriert **Ryh 3105 : 19–26**

[Zwischen 1780 und 1820]. – 1 Blatt. **Ryh 3105 : 19**
[Zwischen 1780 und 1820]. – 1 Blatt. **Ryh 3105 : 20**
[Zwischen 1780 und 1820]. – 1 Blatt. **Ryh 3105 : 21**
Enthält Titelkartusche der Gesamtkarte **Ryh 3105 : 21**
Special Charte der Provinz Nord=Holland und Utrecht. – [Zwischen 1780 und 1820]. – 1 Blatt. **Ryh 3105 : 22**
[Zwischen 1780 und 1820]. – 1 Blatt. **Ryh 3105 : 23**
Neue Special=Charte von Zeeland, und der Ost= und Wester=Schelde. – [Zwischen 1780 und 1820]. – 1 Blatt. **Ryh 3105 : 24**
Special Charte der Provinz Süd-Holland, Geldern und der Brabantischen Generalitæts Lande. – [Zwischen 1780 und 1820]. – 1 Blatt. **Ryh 3105 : 25**
[Zwischen 1780 und 1820]. – 1 Blatt. **Ryh 3105 : 26**

5437 Provinces-unies en 4 feuilles / gravé par P. F. Tardieu ; écrit par Ph. Macquet. – [Ca. 1:420000]. – [Paris] : [Mentelle], [1782]. – 1 Karte auf 4 Blättern : Kupferdruck ; 61 x 86 cm. – (Atlas nouveau / Edme Mentelle ; 63)
Karte oben links: "Détails particuliers des embouchures de l'Escaut" (ca. 1:220000, 23 x 33 cm). Titel und Massstabsleisten unten links. Nullmeridiane: Ferro, Paris. Numerierung oben rechts: "No. 63", sowie Blattbezeichnungen "N.O.", "N.E.", "S.O." und "S.E.". Ursprungswerk: "Atlas nouveau" von Edme Mentelle (Paris, 1782?). Koloriert **Ryh 3105 : 27**

5438 Holland oder die Vereinigten Niederlande in IX Blättern : nach des H. O. C. Büsching Erdbeschreibung u. den besten Hilfsmitteln entworfen / von D. F. Sotzmann G. S. bey O. K. Coll. u. Geogr. d. Königl. Akad. d. Wiss. in Berlin ; D. Fr. Sotzmann del. ; Franz sc., B. Glasbach sc., W. Sander sc. – [Ca. 1:340000]. – Berlin : im Verlag der Königl. Pr. Acad. Kunst. u.

Buchhandlung, 1796. – 1 Karte auf 9 Blättern :
Kupferdruck ; je 26 x 31 cm
Numerierung (wenn nicht abgeschnitten) jeweils oben rechts.
Koloriert. Jeweils 3 Blätter zusammengeklebt **Ryh 3105 : 28–30**

[No.I], [No.II] und No.III. – 1796. – 3 Blätter. **Ryh 3105 : 28**
[No.IV], [No.V] und No.VI. – 1796. – 3 Blätter. **Ryh 3105 : 29**
[No.VII], [No.VIII] und No.IX. – 1796. – 3 Blätter. **Ryh 3105 : 30**

5439 Special-Karte von den VII Provinzen der
Vereinigten Niederlanden : nebst dem Generalitæts
Lande / von Gilly. – [Ca. 1:260000]. – In Nürnberg : bey
Chr. Weigel u. A. G. Schneider, [zwischen 1780 und
1820]. – 1 Karte auf 8 Blättern : Kupferdruck ; je ca. 31 x
40 cm

Einzelblätter mit eigenem Rahmen. Koloriert **Ryh 3105 : 31–35**

Karte von Nord-Holland. – [Zwischen 1780 und 1820]. – 1 Blatt.
Ryh 3105 : 31

Karte von Groningen und Ostfriesland. – [Zwischen 1780 und
1820]. – 1 Blatt. **Ryh 3105 : 32**

Neue Special=Charte von Zeeland und der Ost= und
Wester=Schelde. – [Zwischen 1780 und 1820]. – 2 Blätter.
Ryh 3105 : 33

Special=Charte der Provinz Süd=Holland und Utrecht. Special
Charte der Provinz Süd=Holland, Geldern und der Brabandischen
Generalitæts Lande. – [Zwischen 1780 und 1820]. – 2 Blätter.
Ryh 3105 : 34

Die Provinz Ober-Yssel, Grafsch: Zütphen und das Herzogth:
Cleve. – [Zwischen 1780 und 1820]. – 2 Blätter. **Ryh 3105 : 35**

5440 Descriptio fluminum Rheni, Vahalis et Mosæ a
Reno Berca ad Goricomium usque : comprehendens
imperium Noviomagense, Bataviam, Tielæ et Bomelii
insulas, regionesque conterminas. – [Ca. 1:190000]. –
Amstelodami [Amsterdam] : excusum apud Henricum
Hondium habitans supra damum sub insigno Atlantis,
[1630]. – 1 Karte : Kupferdruck ; 23 x 48 cm, Bildgrösse
38 x 50 cm. – (Gerardi Mercatoris atlas sive
cosmographicae meditationes de fabrica mundi et fabricati
figura)

Nebenkarte unten (südöstliche Fortsetzung des Rheins, ca.
1:160 000, 13 x 48 cm). Seitennumerierung (Rückseite, ermittelt):
222 (oben), Eeeee (unten). Ursprungswerk: "Gerardi Mercatoris
atlas sive cosmographicae meditationes de fabrica mundi et fabricati
figura" hrsg. von H. Hondius (Amsterdam, 1630). Koloriert
Ryh 3105 : 51

5441 Descriptio fluminum Rheni, Vahalis et Mosæ a
Reno Berca ad Goricomium usque : comprehendens
imperium Noviomagense, Bataviam, Tielæ et Bomelii
insulas, regionesque conterminas : c. p. – [Ca.
1:190000]. – Prostant Amstelaedami [Amsterdam] : apud
Petrum Schenk et Gerardum Valk, [zwischen 1670 und
1690]. – 1 Karte : Kupferdruck ; 23 x 48 cm, Bildgrösse
38 x 50 cm

Nebenkarte unten: Südöstliche Fortsetzung des Rheins (ca.
1:160 000, 13 x 48 cm). Titeltartusche unten rechts,
Massstabskartusche unten Mitte. Koloriert **Ryh 3105 : 53**

5442 Kaart van den loop der rivieren de Rhyn, de Maas,
de Waal, de Merwe, en de Lek, door de provintien van
Gelderland, Holland en Utrecht / C. Velsen delin. – [Ca.
1:360000]. – Amsterd.m : Is. Tirion excud., [ca. 1757]. –

1 Karte : Kupferdruck ; 26 x 43 cm. – (Atlas van de XVII
Nederlandsche provintien)

Titel- und Massstabskartusche oben rechts. Vermutliches
Ursprungswerk: Atlas van de XVII Nederlandsche provintien von
Isaak Tirion (Amsterdam, ca. 1757). Koloriert **Ryh 3105 : 54**

5443 Kaart van de beneeden rivier de Maas en de
Merwede, van de Noord Zee tot Gorinchem : gecopieerd
na de kaart van den landmeter M. Bolstra. – [Ca.
1:75000]. – [Amsterdam] : [Isaak Tirion], [ca. 1757]. –
2 Karten auf 1 Blatt : Kupferdruck ; Bildgrösse 39 x
36 cm. – (Atlas van de XVII Nederlandsche provintien)
Enth.: westlicher Teil der Maas (oben, 17 x 35 cm), östlicher Teil
der Maas (unten, mit Nebenkarte (Waal bei Gorinchen), 17 x
35 cm). Vermutliches Ursprungswerk: Atlas van de XVII
Nederlandsche provintien von Isaak Tirion (Amsterdam, ca. 1757).
Koloriert **Ryh 3105 : 55**

7.6 Holland • Holland

5444 Provinz Holland : Generalkarten. – [Versch. Orte],
1573–1791. – 26 Kt. (in Sammelband) ; 54 cm
Systematische Gliederung nach Ryhiner: Kap. 7 (Respublica Batava
vel Germania inferior), Bd. 6 **Ryh 3106**

5445 Hollandiae antiqvorum Cathorvm sedis nova
descriptio : cum priuilegio / avctore Iacobo A Daventria. –
[Ca. 1:420000]. – [Antwerpen] : [s.n.], [erschienen
1573]. – 1 Karte : Kupferdruck ; 34 x 47 cm. – (Theatrum
oder Schawplatz des Erdbodems ; 19)
Titeltartusche unten Mitte, Massstabsleiste unten links. Deutscher
Text auf der Kartenrückseite: "Hollandt.". Osten oben. Numerierung
(Rückseite): "19". Ursprungswerk: "Theatrum oder Schawplatz des
Erdbodems" von Abraham Ortelius (Antwerpen, 1573). Koloriert
Ryh 3106 : 1

5446 Hollandiae antiqvorum Cathorvm sedis nova
descriptio : cum priuilegio / avctore Iacobo A Daventria. –
[Ca. 1:420000]. – [Antwerpen] : [s.n.], [erschienen
1579]. – 1 Karte : Kupferdruck ; 34 x 47 cm. – (Theatrum
orbis terrarum ; 34)
Titeltartusche unten Mitte, Massstabsleiste unten links.
Kartenrückseite: Lateinischer Text ("Artesia.") und Seitennummer
("31"). Osten oben. Numerierung (Rückseite): "34". Ursprungswerk:
"Theatrum orbis terrarum" von Abraham Ortelius (Antwerpen :
Plantijn, 1579). Koloriert **Ryh 3106 : 2**

5447 Hollandt comitatus Vtricht episcop: : cum
priuilegio / per Gerardum Mercatorem. – [Ca.
1:600000]. – [Duisburg] : [s.n.], [1585]. – 1 Karte :
Kupferdruck ; 33 x 46 cm. – (Belgii inferioris
geographicae tabule)
Lateinischer Text ("Hollandia comitatus.") auf der Kartenrückseite.
Titeltartusche oben Mitte, Massstabskartusche unten rechts.
Seitennumerierung (Rückseite): "u". Ursprungswerk: "Belgii
inferioris geographicae tabule" von Gerard Mercator (Duisburg,
1585) **Ryh 3106 : 3**

5448 Hollandt comitatus Vtricht episcop: : cum
priuilegio / per Gerardum Mercatorem. – [Ca.
1:600000]. – [Amsterdam] : [Jodocus Hondius], [1606]. –
1 Karte : Kupferdruck ; 33 x 46 cm. – (Gerardi Mercatoris

atlas sive cosmographicæ meditationes de fabrica mvndi et fabricati figvra)

Lateinischer Text auf der Kartenrückseite ("Hollandia comitat.").
Titelkartusche oben Mitte, Massstabskartusche unten rechts.
Seitennumerierung (Rückseite): "186", "187" (oben), "Gggg"
(unten). Ursprungswerk: "Gerardi Mercatoris atlas sive
cosmographicæ meditationes de fabrica mvndi et fabricati figvra"
hrsg. von J. Hondius (Amsterdam, 1606) **Ryh 3106 : 4**

5449 Hollandia quæ olim Batavia antiqua Catthorum
sedes : ... / Henricus Nagel fecit. – [Ca. 1:740000]. –
[Köln] : Joan Bussemchr exc., [1600]. – 1 Karte :
Kupferdruck ; 18 x 27 cm. – (Geographisch Handtbuch)
Titelfeld mit Erläuterungen oben rechts, Massstabsleisten unten
rechts. Westen oben. Ursprungswerk: "Geographisch Handtbuch"
von Matthias Quad (Köln : J. Bussemacher, 1600). Auf Papier
aufgeklebt **Ryh 3106 : 6 A**

5450 Hollandia. – [Ca. 1:840000]. – [Amsterdam] :
[Cloppenburgh], [1630]. – 1 Karte : Kupferdruck ; 18 x
25 cm. – (Gerardi Mercatoris atlas sive cosmographicæ
meditationes de fabrica mundi et fabricati figura ; 339)
Titelkartusche oben rechts, Massstabsleisten unten rechts. Westen
oben. Seitennumerierung oben rechts ("339"), Kapitelüberschrift
oben Mitte ("Le comté de Hollandt."). Ursprungswerk: "Gerardi
Mercatoris atlas sive cosmographicæ meditationes de fabrica mundi
et fabricati figura" (Amsterdam : Cloppenburgh, 1630). Grenzen
koloriert. Auf Papier aufgeklebt **Ryh 3106 : 6 B**

5451 Nova descriptio comitatus Hollandiæ : cum suis
urbibus, pagis, arcibus, omnibusq[ue] flagnis et
fluviis ... = Niewe beschrijvinge des Graefschaps van
Hollandt : met alle zyne steden dorpen en castelen, oock
alle wateren en rieviren – [Ca. 1:420000]. – Gedruet
tot Amsterdam : bij Willem Janss: [i.e. Willem J. Blaeu]
inde vergulde sonnewyser, anno 1604. – 1 Karte :
Kupferdruck ; 34 x 50 cm, Bildgrösse 42 x 57 cm
Rahmem mit Ansichten und Wappen um die Karte. Titel oben
Mitte: "Hollandia". Westen oben. Auf Papier aufgeklebt. Koloriert
Ryh 3106 : 7

5452 Comitatus Hollandiæ novissima descriptio : cum
privilegio illustrium ordinum generalium unitarum Belgii
provinciarum in sexennium / designatore Balthazaro
Florentio a Berckenrode ; Salomon Rogiers sculpsit. –
[Ca. 1:360000]. – Amstelodami [Amsterdam] : sumptibus
Henrici Hondii habitantis in damo ad intersigne Atlantis,
anno Domini 1629. – 1 Karte : Kupferdruck ; 38 x
50 cm. – (Atlas ou representation du monde universel, et
des parties d'icelui)
Nebenkarte oben rechts: "D'Eylanden Texel, Vlielandt en der
Schelling" (10 x 16 cm). Französischer Text auf der Kartenrückseite
("Le comte de Hollande."). Widmungskartusche oben links:
"Clarissimis, magnificis, prudentissimisq[ue] D. D. Prætori,
consulibus cæterisq[ue], senatorib[us] reipub. Amstelodamensis ...
humill. cl. vest. Henricus Hondius". Nordwesten oben.
Seitennumerierung (Rückseite): "377" und "380" (oben), "Ccccc"
(unten). Ursprungswerk: "Atlas ou representation du monde
universel, et des parties d'icelui" von G. Mercator und J. Hondius
(Amsterdam : H. Hondius, 1633). Koloriert **Ryh 3106 : 8**

5453 Comitatus Hollandia / sculptum apud Abrah.
Goos. – [Ca. 1:410000]. – [Amsterdam] : edita a Nicolao

Johannis Visscher, a.o 1630. – 1 Karte : Kupferdruck ;
36 x 44 cm, Bildgrösse 47 x 57 cm
Rahmen mit Stadtansichten und bildlichen Darstellungen um Karte.
Westen oben. Auf Papier aufgeklebt. Koloriert **Ryh 3106 : 9**

5454 Hollandia comitatvs. – [Ca. 1:350000]. –
[Amsterdam] : [apud Guiljelmum Blaeu], [1647]. –
1 Karte : Kupferdruck ; 38 x 51 cm. – (Novvs Atlas, das
ist Weltbeschreibung. [Erster Teil])
Nebenkarte oben rechts ("Insvlæ Texel Vlielandt et der Schelling",
10 x 16 cm). Deutscher Text ("Die Grafschaftt Hollandt.") auf der
Kartenrückseite. Titelkartusche oben links, Massstabskartusche
unten rechts, leere Kartusche unten links. Nordwesten oben.
Numerierungen auf der Rückseite: "34" (oben), "Niederlandt." und
"Gg" (unten). Ursprungswerk: 1. Teil des "Novvs Atlas" hrsg. von
Willem und Joan Blaeu (Deutsche Ausgabe. – Amsterdam, 1647).
Koloriert **Ryh 3106 : 10**

5455 Comitatus Hollandiæ nova descriptio : ex optimis
[et] novissimis delineationibus designata / Geeraerd Coeck
sculpsit. – [Ca. 1:380000]. – Amstelodami [Amsterdam] :
apud Joannem Janssonium, [um 1680]. – 1 Karte :
Kupferdruck ; 38 x 52 cm. – (Joannis Janssonii novus
atlas)
Titelkartusche unten links, Massstabskartusche unten Mitte.
Nordwesten oben. Ursprungswerk: "Joannis Janssonii novus atlas",
Bd. 2 (Amsterdam, erschienen um 1680). Auf Papier aufgeklebt.
Grenzen koloriert **Ryh 3106 : 11**

5456 Hollandia comitatvs. – [Ca. 1:420000]. – [Frankfurt
a. M.] : [Caspar Merian], [erstmal 1654]. – 1 Karte :
Kupferdruck ; 25 x 33 cm. – (Topographia circvli
Bvrgvndici)
Nebenkarte oben rechts: "Insvlæ Texel Vlielandt et der Schelling"
(7 x 11 cm). Titelkartusche unten links, Massstabsleiste unten
rechts. Nordwesten oben. Ursprungswerk: "Topographia circvli
Bvrgvndici" von Caspar Merian (Frankfurt a. M., erstmal 1654
erschieden). Auf Papier aufgeklebt. Koloriert **Ryh 3106 : 12**

5457 Comitatus Hollandiæ tabula / pluribus locis recens
emendata a Nicolao I. Visschero ; C. Visscher excudit. –
[Ca. 1:310000]. – [Amsterdam] : [C. J. Visscher],
[zwischen 1610 und 1652]. – 1 Karte : Kupferdruck ; 43 x
55 cm
Nebenkarte unten links: Inseln Texel, Eyerland, Vlieland und Der
Schelling (11 x 10 cm). Titel oben, Massstabskartusche unten Mitte.
Nordwesten oben. Koloriert **Ryh 3106 : 13**

5458 Comitatus Hollandiæ tabula / pluribus locis recens
emendata a Iusto Danckerts. – [Ca. 1:310000]. –
[Amsterdam] : [Justus Danckerts], [um 1660]. – 1 Karte :
Kupferdruck ; 43 x 53 cm
Nebenkarte unten links: Inseln Texel, Eyerland, Vlieland und Der
Schelling (11 x 10 cm). Titel oben, Massstabskartusche unten Mitte.
Nordwesten oben. Auf Papier aufgeklebt. Koloriert **Ryh 3106 : 14**

5459 Comitatus Hollandiæ tabula / pluribus locis recens
emendata a Frederico de Wit. – [Ca. 1:300000]. –
[Amsterdam] : [Frederick de Wit], [zwischen 1659 und
1688]. – 1 Karte : Kupferdruck ; 43 x 54 cm
Nebenkarte unten links: Inseln Texel, Eyerland, Vlieland und Der
Schelling (11 x 10 cm). Titel oben, Massstabskartusche unten Mitte.
Nordwesten oben. Auf Papier aufgeklebt. Koloriert **Ryh 3106 : 16**

5460 Comitatus Hollandiæ tabula / pluribus locis recens emendata a Frederico de Wit. – [Ca. 1:300000]. – [Amsterdam] : ex officina I. Covens [et] C. Mortier, [zwischen 1721 und 1778]. – 1 Karte : Kupferdruck ; 43 x 54 cm

Nebenkarte unten links: Inseln Texel, Eyerland, Vlieland und Der Schelling (11 x 10 cm). Titel oben, Massstabskartusche unten Mitte. Nordwesten oben. Koloriert **Ryh 3106 : 17**

5461 Le comté de Hollande : présenté a Monseigneur le d'aphin, par son tres humble, tres obeissant et tres fidele serviteur Alexis Hubert Iaillot : avec priuilege du roy pour vingt ans / dressé sur les memoires les plus nouveaux par le Sr. Sanson, geographe ordinaire du roy ; L. Cordier sculp. – [Ca. 1:230000]. – A Paris : chez H. Iaillot joignant les grands Augustins aux deux globes, 1673. – 1 Karte auf 2 Blättern : Kupferdruck ; 82 x 55 cm Koloriert. Ecken links oben und unten abgerissen **Ryh 3106 : 18**

5462 Le comté de Hollande : présenté a Monseigneur le d'aphin, par son tres humble, tres obeissant et tres fidele seruiteur Alexis Hubert Iaillot / dressé sur les memoires les plus nouveaux par le Sr. Sanson, geographe ordinaire du roy. – [Ca. 1:230000]. – A Paris : chez H. Iaillot aux deux globes, 1692. – 1 Karte auf 2 Blättern : Kupferdruck ; 82 x 55 cm Koloriert **Ryh 3106 : 19**

5463 Comitatus Hollandiæ tabula : cum privil. / pluribus locis recens emendata a Francisco Caroli ; I. Bormeister eccu. – [Ca. 1:310000]. – Amstel: [Amsterdam] : Petrum Schenk exc., [nach 1686]. – 1 Karte : Kupferdruck ; 43 x 54 cm Nebenkarte unten links: Inseln Texel, Eyerland, Vlieland und Der Schelling (10 x 10 cm). Titel oben, Massstabskartusche unten Mitte. Nordwesten oben. Koloriert **Ryh 3106 : 21**

5464 Comitatus Hollandiæ tabula : cum privil. ord. holl. et westfr. / denuo in lucem edita à Carolo Allard. – [Ca. 1:300000]. – T Amsterdam : gedruckt by Carel Allard kaart en constverkooper op den Dam in de Caartwinkel, [zwischen 1680 und 1710]. – 1 Karte : Kupferdruck ; 46 x 55 cm Nebenkarte unten links: Inseln Texel, Eyerland, Vlieland und Der Schelling (9 x 7 cm). Titeltkarte oben rechts, Erläuterungen oben links, Massstabskartusche unten links. Westen oben. Koloriert **Ryh 3106 : 22**

5465 Kaart van t graafschap Holland : naauwkeurig afgedeelt in zyne heemraadschappen, baljuwschappen en waarden : nevens verscheide andere minder afdeelingen en onderhorige landen als mede van de heerlykheit Utrecht en het grootste gedeelte van Gelderlandt. – [Ca. 1:300000]. – Te Amsterdam : by Reinier en Josua Ottens op den nieuwen dyk in de werelt kaart, [zwischen 1725 und 1750]. – 1 Karte : Kupferdruck ; 50 x 57 cm Nebenkarte oben links: "Kaart van Texel, Vlieland ..." (18 x 12 cm). Titel oberhalb Karte: "Hollandiæ comitatus : una cum ultrajactino dominio nec non maximis partibus Geldriæ ducatus / per C. Specht". Titel links Mitte, Massstabsleisten oben rechts. Koloriert **Ryh 3106 : 24**

5466 Tabula comitatus Hollandiæ : in præfecturas suas distributa; cui adjuncta est provinc. Ultraiectina et maxima pars Geldriæ : cum priv. S. R. J. vicariatus / sum[m]o studio delin. et æri incidit Matthæus Seutter s. c. m. geograph. – [Ca. 1:310000]. – Aug. [Augsburg] : Matthæus Seutter, [zwischen 1740 und 1760]. – 1 Karte : Kupferdruck ; 49 x 55 cm

Nebenkarte oben links: "Texella et Flevolandia insulæ" (17 x 12 cm). Titeltkarte oben rechts, Massstabsleisten links oben. Koloriert **Ryh 3106 : 25**

5467 Tabvla comitatus Hollandiæ : cum ipso confinijs, domini nimirum Ultraiectini nec non Geldriæ et Frisiæ / geographice tradita curis Homannianorum Heredum ; Ioh. Rupert sculpsit. – [Ca. 1:310000]. – Norib. [Nürnberg] : [Homännische Erben], a. 1733. – 1 Karte : Kupferdruck ; 57 x 48 cm Koloriert **Ryh 3106 : 26**

5468 Nieuwe kaart der provincie van Holland / uitgegeven by Isaak Tirion. – [Ca. 1:450000]. – Te Amsterdam : Isaak Tirion, [ca. 1757]. – 1 Karte : Kupferdruck ; 32 x 36 cm. – (Atlas van de XVII Nederlandsche provintien) Nebenkarte oben links: "Kaartje van de helder Texel Vlieland en Wieringen" (12 x 9 cm). Titel- und Massstabsfeld unten rechts. Vermutliches Ursprungswerk: Atlas van de XVII Nederlandsche provintien von Isaak Tirion (Amsterdam, ca. 1757). Koloriert **Ryh 3106 : 27**

5469 Charte von Holland : nach astronomischen Beobachtungen, den Messungen des Schnellius [et]c. c. und den vorzüglichsten Specialcharten neu entworfen : mit röm. kaysrl. allergnäd. Freyheit / von F. L. Güssefeld. – [Ca. 1:300000]. – Nürnberg : by den Hom. Erben, 1791. – 1 Karte : Kupferdruck ; 55 x 43 cm Nebenkarte oben links: "Die nordwärts vom Texel gelegenen zu Holland gehörigen Inseln" (13 x 10 cm). Koloriert **Ryh 3106 : 28**

5470 Tabvla comitatus Hollandiæ : cum ipso confinijs, domini nimirum Ultraiectini nec non Geldriæ et Frisiæ / geographice tradita curis Homannianorum Heredum. – [Ca. 1:310000]. – Norib. [Nürnberg] : [Homännische Erben], 1733. – 1 Karte : Kupferdruck ; 56 x 48 cm Koloriert **Ryh 3106 : 29**

7.7 Nordholland • Northern Holland

5471 Provinz Holland : Nordholland : Generalkarten, Spezialkarten. – [Versch. Orte], 1633–1743. – 15 Kt. (in Sammelband) ; 54 cm Systematische Gliederung nach Ryhiner: Kap. 7 (Respublica Batava vel Germania inferior), Bd. 7 **Ryh 3107**

5472 [La Northollande]. – [Ca. 1:110000]. – [Amsterdam] : [Henricus Hondius], [1633]. – 1 Karte : Kupferdruck ; 45 x 55 cm. – (Atlas ou representation du monde universel, et des parties d'icelui) Französischer Text auf der Kartenrückseite ("La cinqüiesme table de Hollande."). Westen oben. Seitennumerierung (Rückseite): "377" und "380" (oben), "Ccccc 5" (unten). Ursprungswerk: "Atlas ou representation du monde universel, et des parties d'icelui" von G.

Mercator und J. Hondius (Amsterdam : H. Hondius, 1633).

Koloriert

Ryh 3107 : 1

5473 *Hollandiæ pars septentrionalis, vulgo Westvriesland en 'noorder quartier.* – [Ca. 1:120000]. – Amsterdami : apud Guiljelmum et Ioannem Blaeu, [1647]. – 1 Karte : Kupferdruck ; 39 x 50 cm. – (Novvs Atlas, das ist Weltbeschreibung. [Erster Teil])

Deutscher Text ("Noort Hollandt oder West Frieszlandt.") auf der Kartenrückseite. Titeltasche unten Mitte, Massstabsleiste unten rechts. Nordwesten oben. Numerierungen auf der Rückseite: 35 (oben, fehlt), "Niederlandt" und "Hh" (handschriftlich, unten). Ursprungswerk: 1. Teil des "Novus Atlas" hrsg. von Willem und Joan Blaeu (Deutsche Ausgabe. – Amsterdam, 1647). Koloriert

Ryh 3107 : 3

5474 *Noordt Hollandt.* – [Ca. 1:110000]. – [Amsterdam] : [Frederick de Wit], [nach 1659]. – 1 Karte : Kupferdruck ; 44 x 54 cm

Titel oben Mitte, Massstabsleiste unten links. Nordwesten oben.

Koloriert. Handschriftlicher Vermerk auf der Kartenrückseite:

"Nordholland de Witt"

Ryh 3107 : 4

5475 *Noordt Hollandt.* – [Ca. 1:110000]. – Tot Amsterdam : by Ioannes Còvens en Cornelis Mortier op de Vygendam, [zwischen 1721 und 1778]. – 1 Karte : Kupferdruck ; 44 x 54 cm

Titel oben Mitte, Massstabsleiste unten links. Nordwesten oben.

Koloriert. Handschriftlicher Vermerk auf der Kartenrückseite:

"Nordholland von de Witt ..."

Ryh 3107 : 5

5476 *Kennemaria et Westfrisia vulgo et vernaculé Noord-Holland : tam in minores quam præcipuas ditiones : cum privil: præpotentiss: d. d. ordin: general: Belgii fœderati; nec non speciali consensu nobil: spectatiss: D. D. Chomarchi ac supremorum cataractarum per has ditiones exonerantium præfectorum / peraccuraté distincta et edita per Nicolaum Visscher.* – [Ca. 1:130000]. – Amst: Bat: [Amsterdam] : [Nicolaes Visscher], [nach 1677]. – 1 Karte : Kupferdruck ; 56 x 48 cm

Kartusche mit Widmung oben links: "Nobilissimis spectatissimisq[ue] dominis, D.s Chomarcho, ... Nicolaus Visscher". Titel- und Massstabskartusche unten rechts. Koloriert.

Auf Papier aufgeklebt

Ryh 3107 : 6

5477 *T hoogh-heemraetschap vande uytwaterende sluysen in Kennemerlant ende West-Frieslant : met octroy voor 15 jaren.* – [Ca. 1:60000]. – [S.l.] : [s.n.], [zwischen 1700 und 1740]. – 1 Karte auf 4 Blättern : Kupferdruck ; 84 x 113 cm

Titel oben, Massstabskartusche unten Mitte, Wappendarstellungen (Deichgraf, Geheimrat) oben links. Osten oben. Koloriert.

Handschriftlicher Vermerk auf dem Registerblatt des

Sammelbandes: "Nordholland von Ottens"

Ryh 3107 : 7–10

[Zwischen 1700 und 1740]. – 1 Blatt.

Ryh 3107 : 7

[Zwischen 1700 und 1740]. – 1 Blatt.

Ryh 3107 : 8

[Zwischen 1700 und 1740]. – 1 Blatt.

Ryh 3107 : 9

[Zwischen 1700 und 1740]. – 1 Blatt.

Ryh 3107 : 10

5478 *Le comté de Hollande : [partie septentrionale] : présenté a Monseigneur le d'auphin, person tres-humble, tres-obeissant et tres fidele seruiteur Alexis Hubert Iaillot / dressé sur les memoires les plus nouveaux par le Sr.*

Sanson, *geographe ordinaire du roy.* – [Ca. 1:230000]. – A Paris : chez H. Iaillot aux deux globes, 1696. – 1 Karte : Kupferdruck ; 81 x 54 cm

Titel oberhalb Karte: "Tabula nova Hollandiæ septentrionalis vulgo Noord-Holland : ad usum serenissimi Burgundiæ ducis". Koloriert

Ryh 3107 : 11

5479 [*Hollandiæ septentrionalis et Frisiæ occidentalis.*] *Hollandiæ septentrionalis [et] Frisiæ occidentalis : accuratissima delineatio / autore Amstelodami Reinier [et] Iosua Ottens.* – [Ca. 1:150000]. – Amstelodami [Amsterdam] : [R. und I. Ottens], [zwischen 1725 und 1750]. – 1 Karte : Kupferdruck ; 48 x 58 cm

Nebenkarte ("Insulæ adjacentes Texel, Vlieland, [et] Schelling") unten rechts. Titeltasche unten rechts, Massstabsleisten unten links. Nullmeridian: Teneriffa. Koloriert

Ryh 3107 : 12

5480 *Kaart van Noord Hollands zuidelykste gedeelte behelzende het meerder deel van Kenmerland Waterland, Zeevang, benevens de Schermer, Beemster Purmer, Vormer, enz. / uitgegeven by I. Tirion.* – [Ca. 1:120000]. – Te Amsterdam : [Isaak Tirion], [ca. 1757]. – 1 Karte : Kupferdruck ; 33 x 37 cm. – (Atlas van de XVII Nederlandsche provintien)

Titel- und Massstabsfeld oben links. Vermutliches Ursprungswerk: Atlas van de XVII Nederlandsche provintien von Isaak Tirion (Amsterdam, ca. 1757). Koloriert

Ryh 3107 : 13

5481 *Noordhollands noordelykste gedeelte; behelzende Westfriesland : onderscheiden in Dregterland, de IV Noorder Koggen, en in Geestmer Ambagt met de Schager en Nieuedorper Koggen enz. / uitgegeven by I. Tirion.* – [Ca. 1:150000]. – Te Amsterdam : [Isaak Tirion], [ca. 1757]. – 1 Karte : Kupferdruck ; 31 x 36 cm. – (Atlas van de XVII Nederlandsche provintien)

Nebenkarte oben rechts: "Kaartje van de eilanden Texel, Vlieland en Ter Schelling". Titelfeld unten links, Massstabsfeld oben links.

Vermutliches Ursprungswerk: Atlas van de XVII Nederlandsche provintien von Isaak Tirion (Amsterdam, ca. 1757). Koloriert

Ryh 3107 : 14

5482 *De Zype / Petrus Kærius cælavit. Beemster. Caerte van Waterland. De Wormer. De Purmer / gemeeten ende geteekent door Mr. Lucas Jansen Sinck anno 1622.* – [Verschiedene Massstäbe]. – Tot Amsterdam : by Henricus Hondius, [1633]. – 5 Karten auf 1 Blatt : Kupferdruck ; Bildgröße 35 x 47 cm. – (Atlas ou representation du monde universel, et des parties d'icelui) Enth.: De Zype (ca. 1:65 000, 17 x 23 cm), Beemster (ca. 1:50 000, 17 x 23 cm), Caerte van Waterland (ca. 1:60 000, 17 x 16 cm), De Wormer (ca. 1:50 000, 17 x 15 cm), De Purmer (ca. 1:50 000, 17 x 16 cm). Französischer Text auf der Kartenrückseite ("Zype, Beemstre, Pvrmer, Wormer, etc. ..."). Seitennumerierung (Rückseite): "377" und "380" (oben), "Ccccc 6" (unten).

Ursprungswerk: "Atlas ou representation du monde universel, et des parties d'icelui" von G. Mercator und J. Hondius (Amsterdam : H. Hondius, 1633). Koloriert

Ryh 3107 : 31

5483 *De Zype. Beemster. Caerte van Waterland. De Wormer / apud Gerardus Valk et Petrus Schenk. De Purmer / gemeeten ende geteekent door Mr. Lucas Jansen Sinck.* – [Verschiedene Massstäbe]. – [Amsterdam] : [G.

Valck und P. Schenk], [zwischen 1670 und 1690]. – 5 Karten auf 1 Blatt : Kupferdruck ; Bildgröße 35 x 47 cm Enth.: De Zype (ca. 1:65 000, 17 x 23 cm), Beemster (ca. 1:50 000, 17 x 23 cm), Caerte van Waterland (ca. 1:60 000, 17 x 16 cm), De Wormer (ca. 1:50 000, 17 x 15 cm), De Purmer (ca. 1:50 000, 17 x 16 cm). Grenzen koloriert **Ryh 3107 : 33**

5484 Caerte van de Purmer : met haer wegen, wateringhen, cavels en watermolens, also de selve gecavelt is : op den XIII.en Augusti anno 1622 : mitsgaders de omleggende steden, dorpen en landen, aldus in koper ghemaect / door Johannes Covens en Cornelis Mortier ; a.o 1620 den 24 Jannewary is de Purmer over ys gemeten door Luyckas Janss Sinck ... [et al.]. – T Amsterdam : by I. Covens en C. Mortier gedrukt, in t'jaer ons heren 1622 [zwischen 1721 und 1778]. – 1 Plan auf 4 Blättern : Kupferdruck ; 85 x 100 cm

Nordwesten oben. Numerierung jeweils unten rechts. Koloriert **Ryh 3107 : 37–40**

1. – 1622. – [Zwischen 1721 und 1778]. – 1 Blatt. **Ryh 3107 : 37**
 2. – 1622. – [Zwischen 1721 und 1778]. – 1 Blatt. **Ryh 3107 : 38**
 3. – 1622. – [Zwischen 1721 und 1778]. – 1 Blatt. **Ryh 3107 : 39**
 4. – 1622. – [Zwischen 1721 und 1778]. – 1 Blatt. **Ryh 3107 : 40**

5485 De heerlykhyd van Castricum / gemeeten door I. Rollerus ; J. Punt delin. et fecit. – [Amsterdam] : [Covens et Mortier], 1737. – 1 Plan : Kupferdruck ; 61 x 88 cm Widmungskartusche oben rechts: "Aan den wel edelen groot achtbaren heere den heere Mr. Lieve Geelvinck ... gehoorzaamste en ootmoedigste dienaars Johannes Covens en Cornelis Mortier 1737". Koloriert **Ryh 3107 : 41**

5486 Nieuwe kaart van het dyckgraafschap van Dregterlandt. – Te Amsterdam : zyn te bekomen by Hendrik de Leth in de Visser, 1743. – 1 Plan auf 8 Blättern : Kupferdruck ; je 63 x 51 cm Widmungskartusche links Mitte: "Aan de wel edele gestrenge heeren, de heeren dykgraven, mitsgaders aan de heeren heemraden en secretaris van Dregterlandt, wordt dese kaart eerbiedig opgedragen, door de kinderen van Govert Oostwoudt, in zyn leven mathematicus tot Hem". Verschiedene Wappen (Deichgraf, Geheimräte) oben. Koloriert **Ryh 3107 : 42–49**

1743. – 1 Blatt. **Ryh 3107 : 42**
 1743. – 1 Blatt. **Ryh 3107 : 43**
 1743. – 1 Blatt. **Ryh 3107 : 44**
 1743. – 1 Blatt. **Ryh 3107 : 45**
 1743. – 1 Blatt. **Ryh 3107 : 46**
 1743. – 1 Blatt. **Ryh 3107 : 47**
 1743. – 1 Blatt. **Ryh 3107 : 48**
 1743. – 1 Blatt. **Ryh 3107 : 49**

7.8 Südholland • Southern Holland

5487 Provinz Holland : Südholland : Generalkarten, Spezialkarten. – [Versch. Orte], 1629–1793. – 23 Kt. (in Sammelband) ; 54 cm Systematische Gliederung nach Ryhiner: Kap. 7 (Respublica Batava vel Germania inferior), Bd. 8 **Ryh 3108**

5488 Tabula nova Hollandiae meridionalis vulgo Zuid-Holland : ad usum serenissimi Burgundiae ducis / [par le Sr. Sanson]. – [Ca. 1:230 000]. – Parisiis : [Alexis-Hubert Jaillot], 1696. – 1 Karte : Kupferdruck ; 41 x 54 cm

Koloriert. Handschriftliche Vermerke: "Südholland Sanson" (Kartentrückseite), "Hollandia meridionalis par Jaillot" (Registerblatt) **Ryh 3108 : 1**

5489 Novissima Delflandiae, Schielandiae et circumiacentium insularum ut Voornae, Overflackeae, Goereae, Iselmondæ, aliarumque tabula / auctore Balthazaro Florentio a Berckenrode. – [Ca. 1:100 000]. – Amstelodami [Amsterdam] : sumptibus Henrici Hondii, anno 1629. – 1 Karte : Kupferdruck ; 45 x 54 cm. – (Gerardi Mercatoris atlas sive cosmographicae meditationes de fabrica mundi et fabricati figura) Lateinischer Text auf der Kartentrückseite: "Hollandiae II. tabvla". Westen oben. Seitennumerierung (Rückseite): "208" (oben), "Xxxx" (unten). Ursprungswerk: "Gerardi Mercatoris atlas sive cosmographicae meditationes de fabrica mundi et fabricati figura" hrsg. von H. Hondius (Amsterdam, 1630). Koloriert **Ryh 3108 : 11**

5490 Delflandia, Schielandia, et insulae trans Mosam illis objacentes ut sunt Voorna, Overflackea, Goerea, Yselmonda, etc. – [Ca. 1:110 000]. – [Amsterdam] : exc. Guilj Blaeuw, [1647]. – 1 Karte : Kupferdruck ; 38 x 50 cm. – (Novvs Atlas, das ist Weltbeschreibung. [Erster Teil])

Deutscher Text ("Delfflandt / Schielandt / unnd die beyligende Insulen.") auf der Kartentrückseite. Titeltartusche und Massstabsleiste oben rechts. Westen oben. Numerierungen auf der Rückseite: 38 (oben, fehlt), "Niederlandt" und "LI" (handschriftlich, unten). Ursprungswerk: 1. Teil des "Novus Atlas" hrsg. von Willem und Joan Blaeu (Deutsche Ausgabe. – Amsterdam, 1647). Koloriert **Ryh 3108 : 13**

5491 Hollandiae meridionalis pars I. : continens novissimam Delflandiae, Schielandiae et circumjacentium insularum descriptionem. – [Ca. 1:130 000]. – Amstelædami [Amsterdam] : typis G. Valk et P. Schenk, [zwischen 1670 und 1690]. – 1 Karte : Kupferdruck ; 44 x 54 cm

Titeltartusche und Massstabsleiste unten links. Koloriert **Ryh 3108 : 14**

5492 Novissima Delflandiae, Schielandiae et circumiacentium insularum ut Voornae, Overflackeae Goereae, Iselmondæ, aliarumque tabula / auctore Balthazaro Florentio a Berckenrode. – [Ca. 1:120 000]. – Amstelodami [Amsterdam] : apud I. Covens et C. Mortier, [zwischen 1721 und 1778]. – 1 Karte : Kupferdruck ; 44 x 53 cm

Titeltartusche unten links. Numerierung oben rechts: "L". Koloriert. Handschriftlicher Vermerk auf der Kartentrückseite: "von de Witt bey Covens" **Ryh 3108 : 16**

5493 Novissima tabula insvlar. Dordracensis, Alblasser, Crimper, Clyndert etc. : comprehendens item territoria Vianae, Goricomii, Leerdami, Altenae, Hevsdenae, ac civitates S. Geertrudisbergam, Sevenbergam, Willemstadium, et circumiacentes regiones ad holl. pertinentes / auct. Balth. Florentio a Berckenrode. – [Ca. 1:110 000]. – Amstelodami [Amsterdam] : sumptibus Henrici Hondij, anno 1629. – 1 Karte : Kupferdruck ; 45 x 55 cm. – (Atlas ou representation du monde universel, et des parties d'icelui)

Französischer Text auf der Kartenrückseite ("La troiziesme table de Hollande."). Westen oben. Seitennumerierung (Rückseite): "377" und "380" (oben), "Cecce 3" (unten). Ursprungswerk: "Atlas ou representation du monde universel, et des parties d'icelui" von G. Mercator und J. Hondius (Amsterdam : H. Hondius, 1633).

Koloriert **Ryh 3108 : 18**

5494 Zvydhollandia stricte sumta. – [Ca. 1:110000]. – Amsterdami : Guiljelmus Blaeu excudit, [1647]. – 1 Karte : Kupferdruck ; 48 x 51 cm. – (Novvs Atlas, das ist Weltbeschreibung. [Erster Teil])

Deutscher Text ("Hollandt so gegen Mittag ligt") auf der Kartenrückseite. Numerierungen auf der Rückseite: 39 (oben, fehlt), "Niederlandt" und "Mm" (handschriftlich, unten). Ursprungswerk: 1. Teil des "Novus Atlas" hrsg. von Willem und Joan Blaeu (Deutsche Ausgabe. – Amsterdam, 1647). Koloriert **Ryh 3108 : 20**

5495 Hollandiæ meridionalis pars II. : continens novissimam insularum Dordracensis Alblasser, Crimper et Cludert : cum adjacentibus descriptionem / [Kartusche:] Joh. vanden Avele invenit et fecit. – [Ca. 1:120000]. – Amstelædami [Amsterdam] : ex typographia Gerardi Valk et Petri Schenk, [zwischen 1670 und 1690]. – 1 Karte : Kupferdruck ; 44 x 54 cm

Titel- und Massstabkartusche unten links. Westen oben. Koloriert **Ryh 3108 : 21**

5496 Nova atque emendata descriptio Suydt Hollandiæ. – [Ca. 1:120000]. – [Amsterdam] : edita I: Còvens [et] C: Mortier, [zwischen 1721 und 1778]. – 1 Karte : Kupferdruck ; 44 x 54 cm

Titel- und Massstabkartusche unten links. Westen oben. Koloriert **Ryh 3108 : 24**

5497 Rhinolandia, Amstelandia, et circumjacent. aliquot territoriu[m] accurata desc. / auct. Balthazaro Flor. a Berckenrode. – [Ca. 1:100000]. – Amstelodami [Amsterdam] : sumptibus Henrici Hondii, anno 1629. – 1 Karte : Kupferdruck ; 45 x 55 cm. – (Gerardi Mercatoris atlas sive cosmographicae meditationes de fabrica mundi et fabricati figura)

Westen oben. Ursprungswerk: "Gerardi Mercatoris atlas sive cosmographicae meditationes de fabrica mundi et fabricati figura" hrsg. von H. Hondius (Amsterdam, 1630). Koloriert. Auf Papier aufgeklebt **Ryh 3108 : 25**

5498 Rhenolandia et Amstellandia exactissima tabula. – [Ca. 1:120000]. – [Amsterdam] : exc. Guilj. Blaeuw, [1647]. – 1 Karte : Kupferdruck ; 41 x 50 cm. – (Novvs Atlas, das ist Weltbeschreibung. [Erster Teil])

Deutscher Text ("Rheinlandt.") auf der Kartenrückseite. Legende unten rechts. Nordosten oben. Numerierungen auf der Rückseite: 36 (oben, fehlt), "Niederlandt" und "li" (handschriftlich, unten). Ursprungswerk: 1. Teil des "Novus Atlas" hrsg. von Willem und Joan Blaeu (Deutsche Ausgabe. – Amsterdam, 1647). Koloriert **Ryh 3108 : 27**

5499 Rhinolandia, Amstelandia, et circumjacent. aliquot territoriu[m] accurata desc. / auct. Balthazaro Flor. a Berckenrode. – [Ca. 1:100000]. – Amstelædami [Amsterdam] : prodeunt ex officina G. Valk et P. Schenk, [zwischen 1670 und 1690]. – 1 Karte : Kupferdruck ; 44 x 54 cm

Titel- und Massstabkartusche rechts Mitte. Westen oben. Koloriert **Ryh 3108 : 28**

5500 Rhinolandia, Amstelandia, et circumjacent. aliquot territoriu[m] accurata desc. / auct. Balthazaro Flor. a Berckenrode. – [Ca. 1:100000]. – Amstelodami [Amsterdam] : sumptib. Cornelium Danckers, anno 1647. – 1 Karte : Kupferdruck ; 44 x 54 cm

Westen oben. Auf Papier aufgeklebt. Koloriert **Ryh 3108 : 29**

5501 Rhinolandia, Amstelandia, et circumjacent. aliquot territoriu[m] accurata desc. / auct. Balthazaro Flor. a Berckenrode. – [Ca. 1:100000]. – Amstelodami [Amsterdam] : apud Còvens et Mortier, [zwischen 1721 und 1778]. – 1 Karte : Kupferdruck ; 44 x 53 cm

Titel- und Massstabkartusche Mitte rechts. Koloriert. Handschriftlicher Vermerk auf der Kartenrückseite: "Rhinland von de Witt bey Covens" **Ryh 3108 : 32**

5502 Carte du théâtre de la guerre dans les Pays-Bas sur le Rhin depuis Philitbourg, Spire, Manheim, Worms, Mayence, Coblentz, Cologne, Dusseldorf, Wesel, [et]c. ... et partie des frontières de la République-françoise : avec les dattes des principaux sièges et batailles / dressée par P. Longchamps fils. – [Ca. 1:780000]. – A Paris : chez Basset rue St. Jacques au coin de celle des Mathurins, en 1793. – 1 Karte : Kupferdruck ; 44 x 70 cm

Grenzen koloriert **Ryh 3108 : 33**

5503 Nieuwe kaart van het baljuwschap van Amstelland : ter ophelderinge van den tegen woordigen staat der Vereenigde Nederlanden / uitgegeven by Isaak Tirion. – [Ca. 1:65000]. – Te Amsterdam : Isaak Tirion, 1749. – 1 Karte : Kupferdruck ; 31 x 35 cm. – (Atlas van de XVII Nederlandsche provintien)

Vermutliches Ursprungswerk: Atlas van de XVII Nederlandsche provintien von Isaak Tirion (Amsterdam, ca. 1757). Koloriert

Ryh 3108 : 34

5504 Nieuwe kaart van het baljuwschap van Gooyland : de Loosdrect en mynden, Hollands loenen en Weesper Karspel, ter ophelderinge van den tegenwoordigen staat der Vereenigde Nederlanden / uitgegeven by Isaak Tirion. – [Ca. 1:65000]. – Te Amsterdam : Isaak Tirion, 1750. – 1 Karte : Kupferdruck ; 31 x 35 cm. – (Atlas van de XVII Nederlandsche provintien)

Vermutliches Ursprungswerk: Atlas van de XVII Nederlandsche provintien von Isaak Tirion (Amsterdam, ca. 1757). Koloriert

Ryh 3108 : 35

5505 Nieuwe kaart van het hoogheemraadschap van Rynland, als mede van Amstelland en het waterschap van Woerden : met alle de uitgeveende plassen droogmakeryen enz. : tot opheldering van den tegenwoordigen staat der Vereenigde Nederlanden / uitgegev. by Is. Tirion. – [Ca. 1:140000]. – Te Amst. [Amsterdam] : Isaak Tirion, 1745. – 1 Karte : Kupferdruck ; 32 x 36 cm. – (Atlas van de XVII Nederlandsche provintien)

Vermutliches Ursprungswerk: Atlas van de XVII Nederlandsche provintien von Isaak Tirion (Amsterdam, ca. 1757). Koloriert

Ryh 3108 : 36

5506 Nauwkeurige kaart van de Haarlemmer of Leidsemeer : ... ingevolgen de kaart daar van gemaakt door M. Bolstra landmeeter van Rynland ... / uitgegeven door Is. Tirion. – [Ca. 1:70000]. – [Amsterdam] : Isaak Tirion, 1745. – 1 Karte : Kupferdruck ; 31 x 35 cm. – (Atlas van de XVII Nederlandsche provintien)
Erläuterungen unten rechts. Vermutliches Ursprungswerk: Atlas van de XVII Nederlandsche provintien von Isaak Tirion (Amsterdam, ca. 1757). Koloriert **Ryh 3108 : 37**

5507 Nieuwe kaart van Delftland / na de laatste meeting int licht gebracht by Isaak Tirion. – [Ca. 1:110000]. – Te Amsterdam : Isaak Tirion, [ca. 1757]. – 1 Karte : Kupferdruck ; 32 x 36 cm. – (Atlas van de XVII Nederlandsche provintien)
Titel- und Massstabsfeld oben rechts. Vermutliches Ursprungswerk: Atlas van de XVII Nederlandsche provintien von Isaak Tirion (Amsterdam, ca. 1757). Koloriert **Ryh 3108 : 38**

5508 Nieuwe kaart van Schieland en Krimper Waard / by Isaak Tirion. – [Ca. 1:95000]. – Te Amsterdam : Isaak Tirion, [ca. 1757]. – 1 Karte : Kupferdruck ; 32 x 36 cm. – (Atlas van de XVII Nederlandsche provintien)
Titelfeld unten rechts, Massstabsfeld unten Mitte. Vermutliches Ursprungswerk: Atlas van de XVII Nederlandsche provintien von Isaak Tirion (Amsterdam, ca. 1757). Koloriert **Ryh 3108 : 39**

5509 Nieuwe kaart van het zuid oostelykste deel van Holland : behelzende de landen van Heusden, Altena, de Alblasserwaard, Krimpenerwaard, de vyf Heeren Landen, enz. enz. / by Isaak Tirion. – [Ca. 1:150000]. – Te Amsterdam : Isaak Tirion, 1749. – 1 Karte : Kupferdruck ; 32 x 36 cm. – (Atlas van de XVII Nederlandsche provintien)
Vermutliches Ursprungswerk: Atlas van de XVII Nederlandsche provintien von Isaak Tirion (Amsterdam, ca. 1757). Koloriert **Ryh 3108 : 40**

5510 Nieuwe kaart van het zuid westelykste deel van Holland : behelzende de baljuwschappen Voorne, Putten enz. / by Isaak Tirion. – [Ca. 1:140000]. – Te Amsterdam : Isaak Tirion, 1748. – 1 Karte : Kupferdruck ; 32 x 36 cm. – (Atlas van de XVII Nederlandsche provintien)
Vermutliches Ursprungswerk: Atlas van de XVII Nederlandsche provintien von Isaak Tirion (Amsterdam, ca. 1757). Koloriert **Ryh 3108 : 41**

7.9 Südholland • Southern Holland

5511 Provinz Holland : Südholland : Spezialkarten. – [Versch. Orte], 1681–1740. – 5 Kt. (in Sammelband) ; 54 cm
Systematische Gliederung nach Ryhiner: Kap. 7 (Respublica Batava vel Germania inferior), Bd. 9 **Ryh 3109**

5512 T hooge heemraedschap van Delflant : met alle de steden, dorpen, ... : met privilegie / A. Houbraken del: ornam., T. Doesburgh, L. van Anse, Joan: Deur, Jac: Deur, en P. Sluyter sculps.t. – Gegeven in den Hage : op den vyftien den maert A: Heinsius ut. ter ordonnantie van de staten Simon van Beaumont, in kaart gebracht a.o 1712. –

1 Plan auf 25 Blättern : Kupferdruck ; je ca. 44 x 55 cm + 1 Indexblatt + 2 Titelblätter

Wappen der Deichgrafen und Geheimräte links und rechts. Widmungskartusche unten rechts: "[...]gens ordre van de wel edele heeren dykgraef. en hooge heemraden van Delflant / gemeten, en in kaerte gebracht door (de geadmitteerde lantmeters) Nicol. en Jac. Kruikius". Nordwesten oben **Ryh 3109 : 1–28**

1712. – 1 Titelblatt. **Ryh 3109 : 1**
1712. – 1 Titelblatt. **Ryh 3109 : 2**
T hooge heemraedschap van Delflant. – [Ca. 1:50000]. – 1712. – 1 Indexblatt. **Ryh 3109 : 3**
1 : Delflants eerste stuk. – 1712. – 1 Blatt. **Ryh 3109 : 4**
2 : Delflants tweede stuk. – 1712. – 1 Blatt. **Ryh 3109 : 5**
3 : Delflants derde stuk. – 1712. – 1 Blatt. **Ryh 3109 : 6**
4 : Delflants vierde stuk. – 1712. – 1 Blatt. **Ryh 3109 : 7**
5 : Delflants vyfde stuk. – 1712. – 1 Blatt. **Ryh 3109 : 8**
6 : Delflants zesde stuk. – 1712. – 1 Blatt. **Ryh 3109 : 9**
7 : Delflants zevende stuk. – 1712. – 1 Blatt. **Ryh 3109 : 10**
8 : Delflants achtste stuk. – 1712. – 1 Blatt. **Ryh 3109 : 11**
9 : Delflants negende stuk. – 1712. – 1 Blatt. **Ryh 3109 : 12**
10 : Delflants tiende stuk. – 1712. – 1 Blatt. **Ryh 3109 : 13**
11 : Delflants elfde stuk. – 1712. – 1 Blatt. **Ryh 3109 : 14**
12 : Delflants twaelfde stuk. – 1712. – 1 Blatt. **Ryh 3109 : 15**
13 : Delflants dertiende stuk. – 1712. – 1 Blatt. **Ryh 3109 : 16**
14 : Delflants veertiende stuk. – 1712. – 1 Blatt. **Ryh 3109 : 17**
15 : Delflants vyftiende stuk. – 1712. – 1 Blatt. **Ryh 3109 : 18**
16 : Delflants zestiende stuk. – 1712. – 1 Blatt. **Ryh 3109 : 19**
17 : Delflants zeventiende stuk. – 1712. – 1 Blatt. **Ryh 3109 : 20**
18 : Delflants achttiende stuk. – 1712. – 1 Blatt. **Ryh 3109 : 21**
19 : Delflants negentiende stuk. – 1712. – 1 Blatt. **Ryh 3109 : 22**
20 : Delflants twintichste stuk. – 1712. – 1 Blatt. **Ryh 3109 : 23**
21 : Delflants eenentwintichste stuk. – 1712. – 1 Blatt. **Ryh 3109 : 24**
22 : Delflants tweeëntwintichste stuk. – 1712. – 1 Blatt. **Ryh 3109 : 25**
23 : Delflants drieëntwintichste stuk. – 1712. – 1 Blatt. **Ryh 3109 : 26**
24 : Delflants vierentwintichste stuk. – 1712. – 1 Blatt. **Ryh 3109 : 27**
25 : Delflants vyfentwintichste stuk. – 1712. – 1 Blatt. **Ryh 3109 : 28**

5513 Het hooge heemraedschap van Schielandt. – Tot Rotterdam : gedurckt by Abraham van hoorn const en caert vercooper opt vissersdyck achter de beurs, [zwischen 1685 und 1700]. – 1 Plan auf 9 Blättern : Kupferdruck ; 145 x 174 cm

Kartusche unten links: "Dese maet begrÿpt 700 Schielantse roeden, ... gemeten, ende aldus in caert gebracht door Mr. Jan Stampioen gesworen ordinaris landmeter vanden selven lande, inde jaer 1651, 1652 ende 1653 ... in coper gesneden en geteekent door J. Vingboons". Wappen (Deichgrafen, Geheimräte) oben, Kartusche mit Erläuterungen oben links, Erläuterungen unten rechts. Nordosten oben. Koloriert **Ryh 3109 : 29–37**

[Zwischen 1685 und 1700]. – 1 Blatt. **Ryh 3109 : 29**
[Zwischen 1685 und 1700]. – 1 Blatt. **Ryh 3109 : 30**
[Zwischen 1685 und 1700]. – 1 Blatt. **Ryh 3109 : 31**
[Zwischen 1685 und 1700]. – 1 Blatt. **Ryh 3109 : 32**
[Zwischen 1685 und 1700]. – 1 Blatt. **Ryh 3109 : 33**
[Zwischen 1685 und 1700]. – 1 Blatt. **Ryh 3109 : 34**
[Zwischen 1685 und 1700]. – 1 Blatt. **Ryh 3109 : 35**
[Zwischen 1685 und 1700]. – 1 Blatt. **Ryh 3109 : 36**
[Zwischen 1685 und 1700]. – 1 Blatt. **Ryh 3109 : 37**

5514 Nieuwe caerte vertoonende den geheelen Alblasserwaert / nieulycx uytgegeven door Mattheus van Nispen lantmeter ; [Kartusche:] B. Stoopendal scul. – Tot Dordrecht : Mattheus van Nispen, 1681. – 1 Plan auf 4 Blättern : Kupferdruck ; 93 x 117 cm

Titel oben: "Den Alblasser waerten de vijf heeren landen". Wappen (Deichgrafen, Geheimräte) oben und unten. Koloriert

Ryh 3109 : 38–41

1681. – 1 Blatt. **Ryh 3109 : 38**
 1681. – 1 Blatt. **Ryh 3109 : 39**
 1681. – 1 Blatt. **Ryh 3109 : 40**
 1681. – 1 Blatt. **Ryh 3109 : 41**

5515 Het hooge heemraadschap vande Crimpenre waard. – [S.l.] : [s.n.], [zwischen 1680 und 1700]. – 1 Plan auf 9 Blättern : Kupferdruck ; 141 x 152 + 3 Randblätter Erläuterungskartusche unten rechts: "... verbeterd en van wapenen verandert in den iare 1696". Widmungskartusche unten links: "Philippus Hartoge van Bourgoignien [et]c. en vrouwe Iacoba Hartoginne in Beyeren, Gravinne van Holland [et]c. ...". Titel und Wappen (Geheimräte, Deichgrafen) oben. Süden oben. Koloriert. Handschriftlicher Vermerk auf dem Registerblatt des Sammelbandes: "Der Crimpenreward von Ottens"

Ryh 3109 : 42–53

[Zwischen 1680 und 1700]. – 1 Blatt. **Ryh 3109 : 42**
 [Zwischen 1680 und 1700]. – 1 Blatt. **Ryh 3109 : 43**
 [Zwischen 1680 und 1700]. – 1 Blatt. **Ryh 3109 : 44**
 [Zwischen 1680 und 1700]. – 1 Blatt. **Ryh 3109 : 45**
 [Zwischen 1680 und 1700]. – 1 Blatt. **Ryh 3109 : 46**
 [Zwischen 1680 und 1700]. – 1 Blatt. **Ryh 3109 : 47**
 [Zwischen 1680 und 1700]. – 1 Blatt. **Ryh 3109 : 48**
 [Zwischen 1680 und 1700]. – 1 Blatt. **Ryh 3109 : 49**
 [Zwischen 1680 und 1700]. – 1 Blatt. **Ryh 3109 : 50**
 [Zwischen 1680 und 1700]. – 1 Blatt. **Ryh 3109 : 51**
 [Zwischen 1680 und 1700]. – 1 Blatt. **Ryh 3109 : 52**
 [Zwischen 1680 und 1700]. – 1 Blatt. **Ryh 3109 : 53**

5516 T hooghe heymraedschap vanden La[nden van Woerden]. – [S.l.] : [s.n.], 1740. – 1 Plan auf 9 Blättern : Kupferdruck ; 125 x 151 cm

Kartusche unten rechts: "Hooft ingelanden ofte waersluyden a.o 1739. Woerden: de Hr. Albertus Costerus ..., de Hr. Daniel van Gorcum ... Harmelen: Jan van Vliet, Dirk Blom. Cameryk, Elbert Blyleven, Pieter Philipse den Dubbelden. Segvelt: Abraham van Vliet, Roelof van den Berg. Bodegraven: Jan de Wit, de Hr. Wynand Bonté, schout tot Bodegraven, 1740". Titel oben, Massstabsleiste unten Mitte, Erläuterungskartusche oben Mitte, Wappen (Geheimräte, Deichgrafen) links und rechts. Koloriert. 1 Blatt (oben rechts) fehlt

Ryh 3109 : 54–62

1740. – 1 Blatt. **Ryh 3109 : 54**
 1740. – 1 Blatt. **Ryh 3109 : 55**
 1740. – 1 Blatt. **Ryh 3109 : 57**
 1740. – 1 Blatt. **Ryh 3109 : 58**
 1740. – 1 Blatt. **Ryh 3109 : 59**
 1740. – 1 Blatt. **Ryh 3109 : 60**
 1740. – 1 Blatt. **Ryh 3109 : 61**
 1740. – 1 Blatt. **Ryh 3109 : 62**

7.10 Südholland • Southern Holland

5517 Provinz Holland : Südholland : Spezialkarten. – [Versch. Orte], 1734–1789. – 11 Kt. (in Sammelband) ; 54 cm

Systematische Gliederung nach Ryhiner: Kap. 7 (Respublica Batava vel Germania inferior), Bd. 10 **Ryh 3110**

5518 Carte particuliere d'Amstelland ou les environs d'Amsteldam, Muyden, Weesp, Naarden [et]c. = Particuliere kaart van Amstelland of het omleggende van Amsteldam, Muyden, Weesp, Naarden [et]c. / I. Condet f.

1749. – [Ca. 1:50000]. – Te Amsterdam : by I. Covens en C. Mortier, 1749. – 1 Karte auf 2 Blättern : Kupferdruck ; 48 x 62 cm

Koloriert

Ryh 3110 : 1

5519 [Amstelland] / ge lettert door Gerrit Drogenham geometra. – [Ca. 1:30000]. – [S.l.] : [s.n.], [zwischen 1700 und 1725]. – 1 Karte auf 7 Blättern : Kupferdruck ; 95 x 113 cm

Diese Karte ist nur Teil einer grösseren Karte. Koloriert.

Handschriftlicher Vermerk auf dem Registerblatt des Sammelbandes: "Amstelland 4. Blat von Ottens" **Ryh 3110 : 2**

5520 Deze nieuwe kaart van Gooilandt word met schuldige eerbiedigheid aan den wel ed. gestr. heere den heere en Mr. Henrick Bicker schepen der stadt Amsterdam raadt en adv.t fiscaal ter admiraliteit aldaar meestersknaap van Gooilandt enz. enz. / opgedragen door zyn ed. gestr. onderdanigste dienaars Reinier [en] Iosua Ottens ; [Kartusche:] H. Post fecit. – [Amsterdam] : Reinier en Josua Ottens, [zwischen 1725 und 1750]. – 1 Plan : Kupferdruck ; 52 x 81 cm

Nebenkarte oben links (nördliche Fortsetzung von Maat Landen, 8 x 11 cm). Titeltartusche unten rechts, Massstabskartusche unten Mitte, Legende links Mitte. Südosten oben **Ryh 3110 : 3**

5521 Nieuwe kaart van Mynden en de Loosdrecht / gemeeten door Ian Spruytenburgh gezwooren land-meeter by de edele Hove van Holland geadmitteert ; A. van der Laan inventor fec. – [S.l.] : [Covens et Mortier], a.o 1734. – 1 Plan : Kupferdruck ; 61 x 89 cm

Widmungskartusche oben links: "Aan den wel edelen groot achtbaren heere den heere Mr. Lieve Geelvinck ... door u edele groot achtbare gehoorzaamste en ootmoedigste dienaren en burgers Johannes Covens en Cornelis Mortier". Umrisse koloriert

Ryh 3110 : 4

5522 Nieuwe kaart van Loenen. – Tot Amsterdam : uytgegeeven door J. Covens en C. Mortier, [zwischen 1726 und 1778]. – 1 Plan : Kupferdruck ; 62 x 90 cm
 Legende unten angeklebt. Titel, Erläuterungen und Legende links Mitte, Widmungskartusche unten links: "Aan den heer Jacob Balde ... door syn e.ds onderdaenige dienaer C. C. van Bloemswaerd". Westen oben. Umrisse koloriert **Ryh 3110 : 5**

5523 Nieuwe aftekening tot droogmakinge van de uytgeveende landen geleege in Rynland, Amstelland, [en] Utrecht : als Nieukoop, Sevenhoven, Nieuveen, schoot de graaflykheyt, Korteraar, Aarlanderveen, en d'Proosdy / gemeeten door L. Kraakhorst, geadmiteert lantmeter. – T Amster. [Amsterdam] : gedrukt by R. [en] I. Ottens, 1742. – 1 Plan : Kupferdruck ; 40 x 55 cm
 Kartusche mit Erläuterungen unten Mitte. Südosten oben. Koloriert

Ryh 3110 : 6

5524 Nieuwe kaart van de vyf Heeren Landen gelegen tuschen den Dief en Zouwen dyk / J. van Jagen sculpsit, 1741. – Te Amsterdam : in 't licht gebragt en uitgegeeven door Reinier en Iosua Ottens kaart verkoopers, 1741. – 1 Plan auf 4 Blättern : Kupferdruck ; 86 x 98 cm
 Westen oben. Koloriert **Ryh 3110 : 7–10**

1741. – 1 Blatt.

Ryh 3110 : 7

1741. – 1 Blatt. **Ryh 3110 : 8**
 1741. – 1 Blatt. **Ryh 3110 : 9**
 1741. – 1 Blatt. **Ryh 3110 : 10**

5525 Kaart van de graafschappen Buuren en Culeburg : neffens de aangrenzende oude abdy van Marienwaard het ampt van Beest en Renoy met de baronnie van Ackoy, alle boven den diefdyk gelegen en meetkundig opgenomen : waar by, tot meerder nut, gevoegt zyn de vyf Heeren Ladnen uit de nieuwe kaart daar van zynde verkleint, verbeterd en ten aanzien van de voorname princelyke domeynen in deze aftekening begrepen, aan zyne door I. Hoogh. Willem den V. prince van Orange en Nassau ... / met de diepste eerbiedigheid opgedragen door Mr. Jacob Perrenot ordin. raad in den hove des graafs Culeburg ; J. Punt del. et fec. – [Ca. 1:35000]. – Te Amsterdam : by Covens en Mortier, 1761. – 1 Karte : Kupferdruck ; 51 x 85 cm

Erläuterungen und Legende links. Koloriert **Ryh 3110 : 11**

5526 Nieuwe kaart van het eiland Overflakke : gelegen in het graafschap van Holland en de landen van Voorn in Overflakke : als meede van het land van Koorndyk en een gedeelte van Beyerland, Stryen, Willemstat, PrinsenLand en 't eiland St. Philips met des zelfs nieuwe bedykningen. – [Ca. 1:50000]. – Te Amsterdam : by Wed: Ottens en zoone op de nieuwen dyk in de werelt kaart, [zwischen 1719 und 1725]. – 1 Karte auf 2 Blättern : Kupferdruck ; 47 x 71 cm

Titel- und Massstabskartusche unten links. Numerierung unten rechts: 3. Koloriert **Ryh 3110 : 12**

5527 Kaarte ende meetinge gedaan ende gemaakt by ons ondergeschreven, uijt last en ordre van de ed: mogende heeren Commissarissen van haar ed: grootmogende de Heeren staaten van Holland ende Westvrieslandt ... : van den eylande oudt en nieuw Roosenburg, Blankenburg, Ruÿge, en Lange Plaet ... : t'oirkonde geteckent den 24. ste maart 1727 / Willem van Swieten, geswore landtm.r 's landts van Voorn, Johannis Sandifort, geadmíteert landtm.r. – In 's Gravenhage : by Iacobus de Iongh kaartverkooper, 1727. – 1 Plan auf 8 Blättern : Kupferdruck ; 92 x 222 cm

Nordosten oben. Koloriert **Ryh 3110 : 13–20**

1727. – 1 Blatt. **Ryh 3110 : 13**
 1727. – 1 Blatt. **Ryh 3110 : 14**
 1727. – 1 Blatt. **Ryh 3110 : 15**
 1727. – 1 Blatt. **Ryh 3110 : 16**
 1727. – 1 Blatt. **Ryh 3110 : 17**
 1727. – 1 Blatt. **Ryh 3110 : 18**
 1727. – 1 Blatt. **Ryh 3110 : 19**
 1727. – 1 Blatt. **Ryh 3110 : 20**

5528 Carte des environs d'Amsterdam : représentant d'un coup d'oeil les avenues fortifiées avec les inondations autour de cette ville célèbre, telles qu'elles étoient vers la fin de septembre 1787; et en même tems les quartiers des troupes prussiennes et leurs attaques au lendemain le 1. er octobre, sous les ordres de S. A. S. le Duc régnant de Brunswick, pour servir de mémoire à l'histoire de cette époque remarquable : dédiée à son Altesse sérénissime

Monseigneur Charles Guillaume Ferdinand Duc régnant de Brunswick [et] Lunebourg [et]c. [et]c. / par son très humble et très obéissant serviteur C. G. de Schaikowsky premier lieutenant au service de S. M. le roy de Prusse, dans le régiment d'infanterie de Romberg ci-devant de Marwitz, et alors aide de camp du même général ; gravée par G. Tischbein à Buckebourg. – [Ca. 1:30000]. – [S.l.] : [s.n.], [zwischen 1787 und 1800]. – 1 Karte auf 2 Blättern : Kupferdruck ; 62 x 95 cm + 1 Erläuterungsheft (16 S. ; 24 cm)

Titel und Massstabsleiste unten rechts **Ryh 3110 : 22–24**

[Zwischen 1787 und 1800]. – 1 Blatt. **Ryh 3110 : 22**

[Zwischen 1787 und 1800]. – 1 Blatt. **Ryh 3110 : 23**

Description abrégée de tous les retranchemens, faits vers la fin de septembre 1787 aux environs de la célèbre ville d'Amsterdam, et des attaques du 1. d'octobre par les Prussiens, sous les ordres de son Altesse sérénissime le Duc régnant de Brunswick, ainsi que des inondation à l'entour de cette ville : d'après une carte exactement dessinée et gravé. – A Bielefeld : chez F. G. Honæus imprimeur privil. du roy, 1789. – 16 S. ; 24 cm. **Ryh 3110 : 24**

7.11 Zeeland • Zeeland

5529 Provinz Zeeland : Generalkarten, Spezialkarten. – [Versch. Orte], 1573–1785. – 37 Kt. (in Sammelband) ; 55 cm

Systematische Gliederung nach Ryhiner: Kap. 7 (Respublica Batava vel Germania inferior), Bd. 11 **Ryh 3111**

5530 Zelandicarvm insvlarvm exactissima et nova descriptio : cum priuilegio / avctore D. Iacobo A Daventria. – [Ca. 1:270000]. – [Antwerpen] : [s.n.], [erschienen 1573]. – 1 Karte : Kupferdruck ; 34 x 47 cm. – (Theatrum oder Schawplatz des Erdbodems ; 18)

Titelkartusche und Massstabsleisten unten rechts. Deutscher Text auf der Kartenrückseite: "Selandt.". Numerierung: "18" (Rückseite), "44" oben rechts. Ursprungswerk: "Theatrum oder Schawplatz des Erdbodems" von Abraham Ortelius (Antwerpen, 1573). Koloriert **Ryh 3111 : 1**

5531 Zelandicarvm insvlarvm exactissima et nova descriptio : cum priuilegio / avctore D. Iacobo A Daventria. – [Ca. 1:270000]. – [Antwerpen] : [s.n.], [erschienen 1579]. – 1 Karte : Kupferdruck ; 34 x 47 cm. – (Theatrum orbis terrarum ; 33)

Titelkartusche und Massstabsleisten unten rechts. Lateinischer Text ("Zelandia.") auf der Kartenrückseite. Numerierung (Rückseite): "33". Ursprungswerk: "Theatrum orbis terrarum" von Abraham Ortelius (Antwerpen : Plantijn, 1579). Koloriert **Ryh 3111 : 2**

5532 Zelandia comitatus : cum priuilegio / per Gerardum Mercatorem. – [Ca. 1:280000]. – [Duisburg] : [s.n.], [1585]. – 1 Karte : Kupferdruck ; 33 x 47 cm. – (Belgii inferioris geographicae tabule)

Lateinischer Text ("Zeelandt comitatvs.") auf der Kartenrückseite. Titelkartusche und Massstabsleiste unten rechts. Seitennumerierung (Rückseite): "x". Ursprungswerk: "Belgii inferioris geographicae tabule" von Gerard Mercator (Duisburg, 1585) **Ryh 3111 : 3**

5533 Zelandia comitatus : cum priuilegio / per Gerardum Mercatorem. – [Ca. 1:280000]. – [Amsterdam] : [Jodocus Hondius], [1606]. – 1 Karte : Kupferdruck ; 33 x 47 cm. –

(Gerardi Mercatoris atlas sive cosmographicae meditationes de fabrica mundi et fabricati figura)
Lateinischer Text auf der Kartenrückseite ("Zeelandt comitatvs.").
Titelkartusche und Massstabsleiste unten rechts. Seitennumerierung (Rückseite): "188", "189" (oben), "Hhhh" (unten). Ursprungswerk: "Gerardi Mercatoris atlas sive cosmographicae meditationes de fabrica mundi et fabricati figura" hrsg. von J. Hondius (Amsterdam, 1606) **Ryh 3111 : 4**

5534 Zelandia comitatus : cum priuilegio / per Gerardum Mercatorem. – [Ca. 1:280000]. – [Amsterdam] : [Henricus Hondius], [1633]. – 1 Karte : Kupferdruck ; 33 x 47 cm. – (Atlas ou representation du monde universel, et des parties d'icelui)

Französischer Text auf der Kartenrückseite ("Le comte de Zelande, et la partie meridionale de Hollande."). Seitennumerierung (Rückseite): "381" und "384" (oben), "Dddd" (unten).
Ursprungswerk: "Atlas ou representation du monde universel, et des parties d'icelui" von G. Mercator und J. Hondius (Amsterdam : H. Hondius, 1633). Koloriert **Ryh 3111 : 5**

5535 Zelandiacarum insularum exactissima et noua descriptio / auctore D. Jacobo à Dauentria ; Henricus Nagell fecit. – [Ca. 1:540000]. – [Köln] : Iohan Bussemacher excudit, [1600]. – 1 Karte : Kupferdruck ; 18 x 26 cm. – (Geographisch Handtbuch)
Titel- und Massstabskartusche unten rechts. Ursprungswerk: "Geographisch Handtbuch" von Matthias Quad (Köln : J. Bussemacher, 1600) **Ryh 3111 : 6 A**

5536 Zeelandiae comitatus / Petrus Kærius cælavit. – [Ca. 1:560000]. – [Amsterdam] : [Cloppenburg], [1630]. – 1 Karte : Kupferdruck ; 17 x 24 cm. – (Gerardi Mercatoris atlas sive cosmographicae meditationes de fabrica mundi et fabricati figura ; 343)
Titelkartusche und Massstabsleiste unten rechts. Seitennumerierung oben rechts ("343"), Kapitelüberschrift oben Mitte ("Du comté de Zelande."). Ursprungswerk: "Gerardi Mercatoris atlas sive cosmographicae meditationes de fabrica mundi et fabricati figura" (Amsterdam : Cloppenburg, 1630). Grenzen koloriert. Auf Papier aufgeklebt **Ryh 3111 : 6 B**

5537 [Zeeland]. – [Ca. 1:280000]. – [Amsterdam] : [C. J.] Visscher excudebat, anno 1631. – 1 Karte : Kupferdruck ; 34 x 46 cm
Stadtansicht unten rechts: "Middelburgum" (5 x 9 cm). Zum Teil koloriert **Ryh 3111 : 7**

5538 Zeelandia comitatus. – [Ca. 1:270000]. – [Amsterdam] : [Willem Blaeu], [1647]. – 1 Karte : Kupferdruck ; 37 x 49 cm. – (Novvs Atlas, das ist Weltbeschreibung. [Erster Teil])
Deutscher Text ("Grafschafft Seeland.") auf der Kartenrückseite.
Widmungskartusche unten rechts: "Magnifico amplissimo doctissimo[ue] viro D. Simoni Bellimontio reipub. Middelburgensis syndico ... Guiljelmus Blaeu". Numerierungen auf der Rückseite: 40 (oben, fehlt), "Niederlandt" und "Nn" (handschriftlich, unten). Ursprungswerk: 1. Teil des "Novus Atlas" hrsg. von Willem und Joan Blaeu (Deutsche Ausgabe. – Amsterdam, 1647). Koloriert **Ryh 3111 : 8**

5539 Zeelandia comitatvs. – [Ca. 1:400000]. – [Frankfurt a. M.] : [Caspar Merian], [erstmalig 1654]. – 1 Karte :

Kupferdruck ; 25 x 32 cm. – (Topographia circvli Bvrgvndici)
Titelkartusche unten rechts, Massstabsleiste oben rechts.
Ursprungswerk: "Topographia circvli Bvrgvndici" von Caspar Merian (Frankfurt a. M., erstmalig 1654 erschienen). Auf Papier aufgeklebt **Ryh 3111 : 9**

5540 Zeelandia comitatus. – [Ca. 1:270000]. – [Oxford] : apud Janssonio-Waesbergios Mosem Pit et Stephanum Swart, [1682]. – 1 Karte : Kupferdruck ; 37 x 48 cm. – (The English Atlas ; [vol. 4], no. 21)
Titelkartusche oben links, Massstabsleiste oben rechts.
Widmungskartusche unten rechts: "Mr. Iohn Bullingham of Ketton in y.e county of Rutland, this mapp is humbly dedicated by Moses Pitt". Numerierung oben rechts: "XXI". Ursprungswerk: "The English Atlas" hrsg. von M. Pitt, S. Swart und J. Janssonius van Waesbergen (Oxford, 1680–1683). Koloriert. Auf Papier aufgeklebt **Ryh 3111 : 11**

5541 Comitatus Zelandiae novissima delineatio / per Nicolaum Visscher. – [Ca. 1:120000]. – [Amsterdam] : [C. J.] Visscher excudit, [zwischen 1635 und 1652]. – 1 Karte : Kupferdruck ; 47 x 55 cm
Titelkartusche oben links, Massstabskartusche links Mitte.
Widmungskartusche oben links: "Viro amplissimo prudentissimoque D. Adriano Vets ... N. Visscher". Koloriert **Ryh 3111 : 13**

5542 Comitatus Zelandiae tabula. – [Ca. 1:120000]. – Amstelodami [Amsterdam] : emendata a Frederico de Wit, [zwischen 1659 und 1688]. – 1 Karte : Kupferdruck ; 46 x 55 cm
Titel- und Massstabskartusche oben links. Koloriert. Auf Papier aufgeklebt **Ryh 3111 : 15**

5543 Comitatus Zelandiae tabula : emendata a Frederico de Wit. – [Ca. 1:120000]. – Amstelodami [Amsterdam] : ex officina I. Covens et C. Mortier, [zwischen 1721 und 1778]. – 1 Karte : Kupferdruck ; 46 x 54 cm
Titel- und Massstabskartusche oben links. Koloriert **Ryh 3111 : 16**

5544 Le comté de Zeelande : avec privilege du roy / dresse sur les memoires les pl. nouveaux par le Sr. Sanson geographe ordinaire du roy. – [Ca. 1:100000]. – A Paris : chez H. Jaillot joignant les grands Augustins aux deux globes, 1692. – 1 Karte auf 2 Blättern : Kupferdruck ; 54 x 78 cm
Koloriert **Ryh 3111 : 17**

5545 Le comté de Zeelande : avec privilege du roy / dresse sur les memoires les pl. nouveaux par le Sr. Sanson geographe ordinaire du roy. – [Ca. 1:140000]. – A Paris : chez H. Jaillot joignant les grands Augustins aux deux globes, [zwischen 1672 und 1686]. – 1 Karte : Kupferdruck ; 42 x 55 cm
Titel- und Massstabskartusche oben links. Koloriert **Ryh 3111 : 19**

5546 Le comté de Zeelande : a l'usage de Monseigneur le Duc de Bourgogne = Nova Zeelandiae comitatus tabula : ad usum serenissimi Burgundiae ducis. – [Ca. 1:110000]. – A Paris : chez H. Jaillot, [um 1670]. – 1 Karte : Kupferdruck ; 45 x 58 cm

Titel- und Massstabskartusche oben links. Lat. Paralleltitel oben.
Koloriert **Ryh 3111 : 20**

5547 Nova et accurata comitatus Zelandiæ tabula / multis locis correctata atq[ue] edita per C. Allard. – [Ca. 1:110000]. – Amstelodami [Amsterdam] : apud Cövens et Mortier, [zwischen 1721 und 1778]. – 1 Karte : Kupferdruck ; 46 x 54 cm

Titelkartusche oben links, Massstabskartusche links Mitte. Koloriert
Ryh 3111 : 23

5548 Naeukeurige nieuwe land-caert des graefschaps Zeeland. – [Ca. 1:160000]. – Te Leide : by Christiaen Vermey, a.o 1718. – 1 Karte : Kupferdruck ; 46 x 53 cm
Westen oben. Koloriert. Handschriftlicher Vermerk auf der Kartenrückseite: "Zelandia par Smallegange per Vermey 1718"

Ryh 3111 : 25

5549 Zeelandiæ comitatus novissima et accuratissima delineatione mappa geographica : cum gratia et privil. S. R. I. vicariatus, in parti=bus Rheni, Sveviæ et juris Franconici / repræsentatus per Matthæum Seutter s. cæs. et reg. cathol. majestatis geogr. et chalcographum. – [Ca. 1:110000]. – Augustæ Vind. [Augsburg] : Matthæus Seutter, [zwischen 1740 und 1760]. – 1 Karte : Kupferdruck ; 46 x 56 cm

Titel oben, Massstabs- und Wappenkartusche oben links. Koloriert.
Auf Papier aufgeklebt **Ryh 3111 : 26**

5550 Zeelandiæ comitatus novissima et accuratissima delineatione mappa geographica : cum gratia et privil. S. R. I. vicariatus, in parti=bus Rheni, Sveviæ et juris Franconici / repræsentatus Tob. Conrad Lotter s. cæs. et reg. cathol. Majestatis Geogr. et Chalcographum. – [Ca. 1:110000]. – Augustæ Vind. [Augsburg] : Tobias Konrad Lotter, [nach 1758]. – 1 Karte : Kupferdruck ; 46 x 56 cm
Titel oben, Massstabs- und Wappenkartusche oben links. Koloriert
Ryh 3111 : 27

5551 Zelandiæ comitatus novissima tabvla / delineata per Nicolaum I. Visscherum ; nunc autem emendata et aucta per R. Ottens. – [Ca. 1:400000]. – Te Amsterdam : by de Wed: Ottens en zoone, [zwischen 1719 und 1725]. – 1 Karte auf 9 Blättern : Kupferdruck ; je 47 x 54 cm
Titelkartusche oben links, Blätter zum Teil mit eigenem Titel. Numerierungen jeweils unten rechts. Koloriert **Ryh 3111 : 28–36**

Nieuwe kaart van 't eiland Schouwen en Duiveland : zynde het vrugtbaarste gedeelte van het graafschap van Zeeland. – [Ca. 1:40000]. – [Zwischen 1719 und 1725]. – 1 Karte : Kupferdruck ; 47 x 54 cm.

Titelkartusche in der Mitte, Massstabsleiste unten Mitte. Koloriert
Ryh 3111 : 28

2. – [Zwischen 1719 und 1725]. – 1 Blatt. **Ryh 3111 : 29**

3. – [Zwischen 1719 und 1725]. – 1 Blatt. **Ryh 3111 : 30**

Nieuwe kaart van het eiland Walcheren : zynde het vermakelykste gedeelte van het graafschap van Zeeland, zeer naawkeurig afgedeeft in de iurisdiction der steeden en districten der dorpen en heerlykhed[...].en. – [Ca. 1:40000]. – [Zwischen 1719 und 1725]. – 1 Karte : Kupferdruck ; 47 x 54 cm.

Titelkartusche unten links, Massstabsleiste oben links. Koloriert

Ryh 3111 : 31

5. – [Zwischen 1719 und 1725]. – 1 Blatt. **Ryh 3111 : 32**

[6]. – [Zwischen 1719 und 1725]. – 1 Blatt. **Ryh 3111 : 33**

[7]. – [Zwischen 1719 und 1725]. – 1 Blatt. **Ryh 3111 : 34**

8. – [Zwischen 1719 und 1725]. – 1 Blatt. **Ryh 3111 : 35**

T meerder deel van staats Vlaenderen : vervattende het Asseneder, Axeler en Hulster Ambacht, als mede het lant van Saeftingen, den Doel etc. nevens een groot deel van de rivier de schelde met zyne forten en sterktens. – [Ca. 1:40000]. – [Zwischen 1719 und 1725]. – 1 Karte : Kupferdruck ; 47 x 54 cm.

Titelkartusche unten links. Grenzen koloriert

Ryh 3111 : 36

5552 Nieuwe kaart van het graafschap Zeeland / opgemaakt uit de beste kaarten en van misslagen gezuiverd door R. en J. Ottens = Nova Zeelandiæ comitatus tabula / emendata a Reinerio et Iosua Ottens. – [Ca. 1:110000]. – Amstelaedami [Amsterdam] : [Reinier en Josua Ottens], [zwischen 1725 und 1750]. – 1 Karte : Kupferdruck ; 45 x 58 cm

Titel- und Massstabskartusche oben links, lat. Titel oben. Koloriert
Ryh 3111 : 37

5553 La Zelande : avec une partie de la Flandre Hollandoise : tirée des meillieurs cartes, du païs même / par le Sr. le Rouge ingenieur geographe du roy. – [Ca. 1:100000]. – A Paris : chés le Rouge, 1747. – 1 Karte : Kupferdruck ; 45 x 55 cm

Koloriert

Ryh 3111 : 38

5554 Topographie de la Zelande en 9 feuilles : traduite de l'Hollandois : dediée et présentée au roy / par son tres humble et très obéissant serviteur Le Rouge ing.r géographe ; [Kartusche:] La Joue inv. – [Ca. 1:45000]. – A Paris : [G. L. Le Rouge] rue des grands Augustins près le panier fleury, 1748. – 1 Karte auf 9 Blättern : Kupferdruck ; 135 x 157 cm

Blattschnitt auf dem ersten Blatt. Numerierung jeweils oben rechts. Koloriert

Ryh 3111 : 39–47

[1]. – 1748. – 1 Blatt. **Ryh 3111 : 39**

2. – 1748. – 1 Blatt. **Ryh 3111 : 40**

3. – 1748. – 1 Blatt. **Ryh 3111 : 41**

4. – 1748. – 1 Blatt. **Ryh 3111 : 42**

5. – 1748. – 1 Blatt. **Ryh 3111 : 43**

6 : Sixième feuille de la Zéelande. – 1748. – 1 Blatt. **Ryh 3111 : 44**

7. – 1748. – 1 Blatt. **Ryh 3111 : 45**

8. – 1748. – 1 Blatt. **Ryh 3111 : 46**

9 : Partie orientale de la Flandre hollandoise, ou neuvième feuille de la Zéelande contenant la bouche de l'Escaut. – 1748. – 1 Blatt.

Ryh 3111 : 47

5555 Kaart van Zeeland. – [Ca. 1:170000]. – Te Amsterdam : by Isaak Tirion, [ca. 1757]. – 1 Karte : Kupferdruck ; 32 x 37 cm. – (Atlas van de XVII Nederlandsche provintien)

Titel- und Massstabsfeld oben links. Vermutliches Ursprungswerk: Atlas van de XVII Nederlandsche provintien von Isaak Tirion (Amsterdam, ca. 1757). Koloriert **Ryh 3111 : 48**

5556 Neue Special=Charte von Zeeland, und der Ost= und Wester=Schelde. – [Ca. 1:260000]. – In Nürnberg : zu finden bey C. Weigel u: Schneider, 1785. – 1 Karte : Kupferdruck ; 31 x 41 cm

Koloriert

Ryh 3111 : 49

5557 Charte von Zeeland, nebst dem Antheil der General Staaten an Flandern, worauf der Lauf der Schelde von

Antwerpen bis zu ihrem Ausfluss zu sehen ist : mit röm. kayserl. allergnäd. Freyheit / entworfen von F. L. Güssefeld = Carte géographique de la Zeelande [et] de la Flandre Hollandoise, avec l'embouchure de l'Escaut / par F. L. Güssefeld. – [Ca. 1:170000]. – Nürnberg : bey den Homanni[schen] Erben, 1785. – 1 Karte : Kupferdruck ; 44 x 56 cm
Nullmeridian: Paris. Koloriert **Ryh 3111 : 50**

5558 Nieuwe kaart van het eiland Walcheren : zynde het vermakelykste gedeelte van het graafschap van Zeeland, zeer naawkeurig afgedeelt in de iurisdiction der steeden en districten der dorpen en heerlykhed[...]. – [Ca. 1:40000]. – Te Amsterdam : by de Wed: Ottens en zoone, [zwischen 1719 und 1725]. – 1 Karte : Kupferdruck ; 47 x 53 cm
Titelkartusche unten links, Massstabsleiste oben links. Koloriert **Ryh 3111 : 61**

5559 Nieuwe kaart van 't eiland Schouwen en Duiveland : zynde het vrugtbaarste gedeelte van het graafschap van Zeeland. – [Ca. 1:40000]. – Te Amsterdam : by de Wed: Ottens en zoone, [zwischen 1719 und 1725]. – 1 Karte auf 2 Blättern : Kupferdruck ; 47 x 82 cm
Titelkartusche links Mitte, Massstabsleiste unten links. Koloriert **Ryh 3111 : 62**

5560 Nieuwe kaart van de eilanden Zuid en Noord Beveland, Wolfersdyk en de heerlykheden van Vosmaar, Tolen, Poortvliet, Martensdyk [enz.] : met de nieuwe bedykinge als mede van t marquisaat van Bergen. – [Ca. 1:40000]. – Te Amsterdam : by de Wed: Ottens en zoone, [zwischen 1719 und 1725]. – 1 Karte auf 3 Blättern : Kupferdruck ; 47 x 113 cm
Titelkartusche oben links, Massstabsleiste unten Mitte. Koloriert **Ryh 3111 : 63**

5561 Insula Valachria in comitatu Seelandia sita, annexis districtibus et dominatibus, mappa geographica / accurate excusa a Tobia Conrado Lotter, geographo ; Georg Friderich Lotter, sculps. – [Ca. 1:40000]. – August. [Augsburg] : [Tobias Conrad Lotter], [nach 1758]. – 1 Karte : Kupferdruck ; 48 x 56 cm
Titelkartusche unten links, Massstabsleisten unten rechts. Vermerk ("Verklaring der schydinge int eiland Walcheren") oben rechts. Koloriert **Ryh 3111 : 64**

5562 Nieuwe kaart van het eiland van Tholen, Nieuw Vosmaar en Philipland : met privil. / opgenomen door W. T. Hattinga med. doctor, in den Jare 1744 ; ter opheldering van den tegenwoordigen staat der Vereenigde Nederlanden uitgegeven by Isaak Tirion. – [Ca. 1:55000]. – Te Amsterdam : Isaak Tirion, 1753. – 1 Karte : Kupferdruck ; 29 x 37 cm. – (Atlas van de XVII Nederlandsche provintien)
Erläuterungen und Legende oben rechts. Vermutliches Ursprungswerk: Atlas van de XVII Nederlandsche provintien von Isaak Tirion (Amsterdam, ca. 1757). Koloriert **Ryh 3111 : 65**

5563 Kaart van het eiland Zuidbeveland : op ordre van Z. D. H. W. C. H. Friso prinse van Oranje en Nassau etc. etc.

etc. / meetkundig opgenomen door W. T. Hattinga med. doctor van 's Lands en Leger Hospitaal in het gemelde eiland in den jaare 1747 en 1748. – [Ca. 1:55000]. – Te Amsterdam : uitgegeven by Is. Tirion, 1753. – 1 Karte auf 2 Blättern : Kupferdruck ; 31 x 60 cm. – (Atlas van de XVII Nederlandsche provintien)
Erläuterungen und Legende oben rechts. Vermutliches Ursprungswerk: Atlas van de XVII Nederlandsche provintien von Isaak Tirion (Amsterdam, ca. 1757). Koloriert **Ryh 3111 : 66**

5564 Kaart van het eiland Walcheren : op ordre van zyne doorlugtigste hoogheid W. C. H. Friso prince van Orange en Nassau etc. etc. etc. / meetkundig opgenomen in den jaare 1750 door de ingenieurs D. W. Carel en A. Hattinga. – [Ca. 1:55000]. – Te Amsterdam : uitgegeven by Isaak Tirion, 1753. – 1 Karte : Kupferdruck ; 33 x 37 cm. – (Atlas van de XVII Nederlandsche provintien)
Erläuterungen und Legende oben links. Vermutliches Ursprungswerk: Atlas van de XVII Nederlandsche provintien von Isaak Tirion (Amsterdam, ca. 1757). Koloriert **Ryh 3111 : 67**

5565 Kaarte van Schouwen en Duiveland : op ordre van zyne doorluchtigste hoogheid W. C. H. Friso, prinse van Oranje en Nassau, etc. etc. etc. / meetkundig opgenomen a.o 1752 door de ingenieurs D. W. Carel en Anth. Hattinga. – [Ca. 1:55000]. – Te Amsterdam : uitgegeven by Isaak Tirion, 1753. – 1 Karte auf 2 Blättern : Kupferdruck ; 31 x 60 cm. – (Atlas van de XVII Nederlandsche provintien)
Legende oben rechts. Vermutliches Ursprungswerk: Atlas van de XVII Nederlandsche provintien von Isaak Tirion (Amsterdam, ca. 1757). Koloriert **Ryh 3111 : 68**

5566 Kaarte der eilanden Noordbeveland, Wolphartsdyk en Oostbeveland : op ordre van zyne doorluchtigste hoogheid W. C. H. Friso, prinse van Oranje en Nassau, etc. etc. etc. / meetkundig opgenomen 1751 door de ingenieurs D. W. C. Hattinga en A. Hattinga. – [Ca. 1:55000]. – Te Amsterdam : uitgegeven by Isaak Tirion, 1753. – 1 Karte : Kupferdruck ; 29 x 37 cm. – (Atlas van de XVII Nederlandsche provintien)
Legende oben links. Vermutliches Ursprungswerk: Atlas van de XVII Nederlandsche provintien von Isaak Tirion (Amsterdam, ca. 1757). Koloriert **Ryh 3111 : 69**

7.12 Utrecht • Utrecht

5567 Provinz Utrecht : Generalkarten, Karten der alten Geographie. – [Versch. Orte], 1628–1787. – 18 Kt. (in Sammelband) ; 54 cm
Systematische Gliederung nach Ryhiner: Kap. 7 (Respublica Batava vel Germania inferior), Bd. 12 **Ryh 3112**

5568 Episcop. Vltraiectinvs / auct. Balthazaro Florentino a Berkenrode ; Evert Simonszoon Hamersveldt sculpsit. – [Ca. 1:140000]. – Amstelodami [Amsterdam] : apud Henricum Hondium, a.o 1628. – 1 Karte : Kupferdruck ; 36 x 47 cm. – (Gerardi Mercatoris atlas sive cosmographicae meditationes de fabrica mundi et fabricati figura)

Ursprungswerk: "Gerardi Mercatoris atlas sive cosmographicae meditationes de fabrica mundi et fabricati figura" hrsg. von H. Hondius (Amsterdam, 1630). Koloriert **Ryh 3112 : 1**

5569 Ultraiectum dominium / Petrus Kærius cælavit. – [Ca. 1:520000]. – [Amsterdam] : [Cloppenburgh], [1630]. – 1 Karte : Kupferdruck ; 17 x 24 cm. – (Gerardi Mercatoris atlas sive cosmographicae meditationes de fabrica mundi et fabricati figura ; 353)

Titelkartusche und Massstabsleiste Mitte rechts. Seitennumerierung oben rechts ("353"), Kapitelüberschrift oben Mitte ("Le pays d'Utrecht."). Ursprungswerk: "Gerardi Mercatoris atlas sive cosmographicae meditationes de fabrica mundi et fabricati figura" (Amsterdam : Cloppenburgh, 1630). Grenzen koloriert. Auf Papier aufgeklebt **Ryh 3112 : 2**

5570 Vltraiectvm dominivm / excudit Guiljelmus Blaeuw. – [Ca. 1:200000]. – [Amsterdam] : [Willem Blaeu], [1647]. – 1 Karte : Kupferdruck ; 36 x 48 cm. – (Novvs Atlas, das ist Weltbeschreibung. [Erster Teil]) Deutscher Text ("Das Stiff Utrecht.") auf der Kartenrückseite. Numerierungen auf der Rückseite: "41" (oben), "Niederlandt" und "Oo" (unten). Ursprungswerk: 1. Teil des "Novus Atlas" hrsg. von Willem und Joan Blaeu (Deutsche Ausgabe. – Amsterdam, 1647). Koloriert **Ryh 3112 : 3**

5571 Dominii Ultraiectini tabula / auctore Frederico de Wit Amsterodami. – [Ca. 1:120000]. – Tot Amsterdam : by Frederick de Wit inde Calverstraet by den dam inde witte Paskaert, [zwischen 1659 und 1688]. – 1 Karte : Kupferdruck ; 46 x 55 cm
Titel oben, Massstabsleisten unten rechts. Westen oben. Koloriert. Auf Papier aufgeklebt **Ryh 3112 : 6**

5572 Ultraiectini dominii tabula : multo aliis auctior et correctior / per F. de Wit. – [Ca. 1:130000]. – Gedruckt tot Amsterdam : by Frederick de Wit inde Calverstraet by den dam inde witte Paskaert, [zwischen 1659 und 1688]. – 1 Karte : Kupferdruck ; 46 x 56 cm
Titelkartusche oben links, Massstabskartusche unten rechts. Westen oben. Numerierung oben rechts: "101". Koloriert **Ryh 3112 : 7**

5573 Ultraiectini dominii tabula : multo aliis auctior et correctior / per F. de Wit. – [Ca. 1:130000]. – T'Amsterdam : by I. Còvens en C. Mortier, [zwischen 1721 und 1778]. – 1 Karte : Kupferdruck ; 45 x 55 cm
Titelkartusche oben links, Massstabskartusche unten rechts. Westen oben. Numerierung oben rechts: "H". Koloriert **Ryh 3112 : 8**

5574 Ultraiectini dominii tabula : multo aliis auctior et correctior / per Nic: Visscher ; [Kartusche:] R. de Hooghe fecit. – [Ca. 1:140000]. – [Amsterdam] : [Nicolaes Visscher], [um 1670]. – 1 Karte : Kupferdruck ; 45 x 55 cm
Titelkartusche oben links, Massstabskartusche unten rechts. Westen oben. Koloriert **Ryh 3112 : 9**

5575 Dominii Ultraiectini tabula accuratissima : iam denuo summâ diligentia in lucem edita / per C. Allardt Amstelodami. – [Ca. 1:140000]. – T Amsterdam : by Carel Allardt constverkooper en plaatsnyder op den dam inde kaart winckel, [zwischen 1680 und 1710]. – 1 Karte : Kupferdruck ; 45 x 55 cm

Titelkartusche oben links, Massstabskartusche unten rechts. Westen oben. Koloriert **Ryh 3112 : 10**

5576 La seigneurie d'Utrecht : avec privilege du roy pour vingt ans / dressé sur les memoires les plus nouveaux par le Sr. Sanson, geographe ordinaire du roy. – [Ca. 1:170000]. – A Paris : chez H. Iaillet joignant les grands Augustins aux 2 globes, 1692. – 1 Karte : Kupferdruck ; 41 x 54 cm
Koloriert **Ryh 3112 : 11**

5577 La seigneurie d'Utrecht : avec privilege du roy pour vingt ans / dressé sur les memoires les plus nouveaux par le Sr. Sanson, geographe ordinaire du roy. – [Ca. 1:170000]. – A Paris : chez H. Iaillet joignant les grands Augustins aux 2 globes, 1696. – 1 Karte : Kupferdruck ; 41 x 54 cm
Titel oberhalb Karte: "Nova Ultrajectini dominii tabula : ad usum serenissimi Burgunidae ducis". Koloriert **Ryh 3112 : 12**

5578 La seigneurie d'Utrecht : avec privil. / dressé sur les memoires les plus nouveaux par le Sr. Sanson, geographe ordinaire du roy. – [Ca. 1:170000]. – A Amsterdam : chez J. Còvens et C. Mortier geographes, [zwischen 1721 und 1778]. – 1 Karte : Kupferdruck ; 41 x 54 cm
Titelkartusche unten links, Massstabskartusche oben rechts. Koloriert **Ryh 3112 : 13**

5579 Nieuwe kaart van den lande van Utrecht : volgens ordre van d'ed: mog: heeren staten van Welgemelden lande doen meten : met privilegie van de hoogmog: heeren staten generál der Vereenigde Nederlanden en speciál van d'ed: mog: heeren staten van den lande van Utrecht / en in kaart brengen, door Bernard du Roy, ingenieur ; G: Hoet de: ornam. ; T. Doesburgh: sculp.:. – [Ca. 1:45000]. – Tot Amsterdam : uitgegeven door Iohannes Còvens en Cornelis Mortier, [1743]. – 1 Karte in 15 Teilen auf 11 Blättern : Kupferdruck ; 123 x 185 cm + 3 Titelblätter + 3 Blätter mit Wappen und 1 Ansicht
Ansicht: "Utrecht / T. Doesburgh del: et fecit" (23 x 59 cm). Titel in Bordure: "Nova tabula dioeceseos Traiectinae". Koloriert **Ryh 3112 : 15–30**

[1743]. – 1 Titelblatt.	Ryh 3112 : 15
[1743]. – 1 Titelblatt.	Ryh 3112 : 16
[1743]. – 1 Titelblatt.	Ryh 3112 : 17
[1743]. – 1 Blatt.	Ryh 3112 : 18
[1743]. – 1 Blatt.	Ryh 3112 : 19
[1743]. – 1 Blatt.	Ryh 3112 : 20
[1743]. – 1 Blatt.	Ryh 3112 : 21
[1743]. – 1 Blatt.	Ryh 3112 : 22
[1743]. – 1 Blatt.	Ryh 3112 : 23
[1743]. – 1 Blatt.	Ryh 3112 : 24
[1743]. – 1 Blatt.	Ryh 3112 : 25
[1743]. – 2 Teile auf 2 Blättern.	Ryh 3112 : 26
[1743]. – 2 Teile auf 2 Blättern.	Ryh 3112 : 27
[1743]. – 2 Teile auf 2 Blättern.	Ryh 3112 : 28
[1743]. – 2 Teile auf 2 Blättern.	Ryh 3112 : 29
[1743]. – 2 Teile auf 2 Blättern.	Ryh 3112 : 30

5580 De provincie van Utrecht. – [Ca. 1:190000]. – [Amsterdam] : [Isaak Tirion], [ca. 1757]. – 1 Karte : Kupferdruck ; 31 x 42 cm. – (Atlas van de XVII Nederlandsche provintien)

Titelkartusche und Massstabsleiste oben rechts. Vermutliches Ursprungswerk: Atlas van de XVII Nederlandsche provintien von Isaak Tirion (Amsterdam, ca. 1757). Koloriert **Ryh 3112 : 32**

5581 Nieuwe kaart van de kwartieren van Eemland en 't overkwartier in 't sticht van Utrecht. – [Ca. 1:190000]. – Te Amsterdam : uitgegeven by Isaak Tirion, [ca. 1757]. – 1 Karte : Kupferdruck ; 30 x 35 cm. – (Atlas van de XVII Nederlandsche provintien)

Titelkartusche und Massstabsleiste oben links. Vermutliches Ursprungswerk: Atlas van de XVII Nederlandsche provintien von Isaak Tirion (Amsterdam, ca. 1757). Koloriert **Ryh 3112 : 33**

5582 Nieuwe kaart van het nederkwartier, en van het kwartier van Montfoort, des stichts van Utrecht. – [Ca. 1:140000]. – Te Amsterdam : uitgegeven by Isaak Tirion, [ca. 1757]. – 1 Karte : Kupferdruck ; 32 x 37 cm. – (Atlas van de XVII Nederlandsche provintien)

Titelkartusche und Massstabsleiste oben rechts. Vermutliches Ursprungswerk: Atlas van de XVII Nederlandsche provintien von Isaak Tirion (Amsterdam, ca. 1757). Koloriert **Ryh 3112 : 34**

5583 Kaart van de stad Utrecht en van derzelve vryheid. – Te Amsterdam : by Isaak Tirion, 1757. – 1 Plan : Kupferdruck ; 16 x 28 cm. – (Atlas van de XVII Nederlandsche provintien)

Titelkartusche und Massstabsleiste oben rechts. Nordosten oben. Vermutliches Ursprungswerk: Atlas van de XVII Nederlandsche provintien von Isaak Tirion (Amsterdam, ca. 1757). Koloriert **Ryh 3112 : 35**

5584 Ultrajecti ejusdemque territorii, delineatio geometrica. – [Amsterdam] : ex officina C. Specht ; nunc apud Ioac. Ottens, [zwischen 1690 und 1720]. – 1 Plan : Kupferdruck ; 38 x 53 cm

Titel oben Mitte: "Caerte vande vryheyd der stad Utrecht". Titelkartusche oben links, Massstabsleiste unten links, Legende unten links und rechts. Nordosten oben. Koloriert **Ryh 3112 : 36**

5585 Carte von Utrecht : mit röm. kayserl. allergn. Freyheit / entworfen von F. L. Güssefeld = Carte géographique de la province d'Utrecht / nouvellement dressé par F. L. Güssefeld. – [Ca. 1:120000]. – Nürnberg : bey den Hom. Erben, 1787. – 1 Karte : Kupferdruck ; 40 x 55 cm

Deutsche Titelkartusche oben rechts, franz. Titel oben. Koloriert **Ryh 3112 : 37**

7.13 Geldern, Zutphen • Guelderland, Zutphen

5586 Provinz Gelderland mit Zutphen : Generalkarten, Spezialkarten. – [Versch. Orte], 1573–1787. – 43 Kt. (in Sammelband) ; 54 cm

Systematische Gliederung nach Ryhiner: Kap. 7 (Respublica Batava vel Germania inferior), Bd. 13 **Ryh 3113**

5587 Gelriae, Cliviae, finitimorumque locorum verissima descriptio : cum privilegio / Christiano Schrot auctore. – [Ca. 1:400000]. – [Antwerpen] : [s.n.], [erschienen 1573]. – 1 Karte : Kupferdruck ; 36 x 48 cm. – (Theatrum oder Schawplatz des Erdbodems ; 15)

Titelkartusche unten rechts, Massstabsleisten oben links. Deutscher Text auf der Kartenrückseite: "Gellerlandt.". Osten oben.

Numerierung: "15" (Rückseite), "38" (handschriftlich, oben rechts). Ursprungswerk: "Theatrum oder Schawplatz des Erdbodems" von Abraham Ortelius (Antwerpen, 1573). Koloriert **Ryh 3113 : 1**

5588 Gelriae, Cliviae, finitimorumque locorum verissima descriptio : cum privilegio / Christiano Schrot auctore. – [Ca. 1:400000]. – [Antwerpen] : [s.n.], [erschienen 1579]. – 1 Karte : Kupferdruck ; 36 x 48 cm. – (Theatrum orbis terrarum ; 27)

Titelkartusche unten rechts, Massstabsleisten oben links. Osten oben. Kartenrückseite: Lateinischer Text ("Geldria.") und Seitennummer "27" (unten rechts). Ursprungswerk: "Theatrum orbis terrarum" von Abraham Ortelius (Antwerpen : Plantijn, 1579). Koloriert **Ryh 3113 : 2**

5589 Geldria et Transsylvana : cum privilegio / per Gerardum Mercatorem. – [Ca. 1:400000]. – [Amsterdam] : [Jodocus Hondius], [1606]. – 1 Karte : Kupferdruck ; 33 x 44 cm. – (Gerardi Mercatoris atlas sive cosmographicae meditationes de fabrica mundi et fabricati figura)

Lateinischer Text auf der Kartenrückseite ("Geldria dvcatus, complectens Zvtphaniam comitatvm ..."). Titelkartusche oben links, Massstabsleiste unten links. Seitennumerierung (Rückseite): "190", "191" (oben), "Iiij" (unten). Ursprungswerk: "Gerardi Mercatoris atlas sive cosmographicae meditationes de fabrica mundi et fabricati figura" hrsg. von J. Hondius (Amsterdam, 1606) **Ryh 3113 : 3**

5590 Geldria et Transsylvana : cum privilegio / per Gerardum Mercatorem. – [Ca. 1:400000]. – [Duisburg] : [s.n.], [1585]. – 1 Karte : Kupferdruck ; 33 x 44 cm. – (Belgii inferioris geographicae tabule)

Lateinischer Text auf der Kartenrückseite ("Geldria dvcatus, complectens Zvtphaniam comitatvm ..."). Titelkartusche oben links, Massstabsleiste unten links. Seitennumerierung (Rückseite): "y". Ursprungswerk: "Belgii inferioris geographicae tabule" von Gerard Mercator (Duisburg, 1585) **Ryh 3113 : 4**

5591 Geldria et Transsylvana : cum privilegio / per Gerardum Mercatorem. – [Ca. 1:400000]. – [Amsterdam] : [Henricus Hondius], [1633]. – 1 Karte : Kupferdruck ; 33 x 44 cm. – (Atlas ou representation du monde universel, et des parties d'icelui)

Französischer Text auf der Kartenrückseite ("Le dvche de Gveldres, comprenant ..."). Titelkartusche oben links, Massstabsleiste unten links. Seitennumerierung (Rückseite): "385" und "388" (oben), "Eeeee" (unten). Ursprungswerk: "Atlas ou representation du monde universel, et des parties d'icelui" von G. Mercator und J. Hondius (Amsterdam : H. Hondius, 1633). Koloriert **Ryh 3113 : 5**

5592 [Ducatus Geldriae] / Henricus Nagell fecit. – [Ca. 1:750000]. – Coloniae [Köln] : Johann Bussemacher excudit, [1600]. – 1 Karte : Kupferdruck ; 18 x 27 cm. – (Geographisch Handtbuch)

Erläuterungen oben links ("En tibi, amice lector, nobilis ille clarus[ue] ducatus Geldriae ..."), Massstabsleisten unten rechts. Westen oben. Ursprungswerk: "Geographisch Handtbuch" von Matthias Quad (Köln : J. Bussemacher, 1600). Auf Papier aufgeklebt **Ryh 3113 : 6 A**

5593 Geldria et Transsylvana / Petrus Kærius cælavit. – [Ca. 1:900000]. – [Amsterdam] : [Cloppenburg], [1630]. – 1 Karte : Kupferdruck ; 17 x 24 cm. – (Gerardi

Mercatoris atlas sive cosmographicæ meditationes de fabrica mundi et fabricati figura ; 347)

Titelkartusche und Massstabsleiste unten rechts. Seitennumerierung oben rechts ("347"), Kapitelüberschrift oben Mitte ("Le duché de Gueldres."). Ursprungswerk: "Gerardi Mercatoris atlas sive cosmographicæ meditationes de fabrica mundi et fabricati figura" (Amsterdam : Cloppenburgh, 1630). Grenzen koloriert. Auf Papier aufgeklebt
Ryh 3113 : 6 B

5594 Dvcatvs Geldriæ novissima descriptio / auctore Balthazaro Flor. a Berckenrode ; A Goos sculpsit. – [Ca. 1:550000]. – Amstelodami [Amsterdam] : sumptibus et typis æneis Henrici Hondij, anno domini 1629. – 1 Karte : Kupferdruck ; 37 x 48 cm. – (Atlas ou representation du monde universel, et des parties d'icelui)

Französischer Text auf der Kartenrückseite ("Le dvche de Gveldres, comprenant ..."). Titelkartusche oben links, Massstabskartusche unten links. Westen oben. Seitennumerierung (Rückseite): "385" und "388" (oben), "Eeeee 2" (unten). Ursprungswerk: "Atlas ou representation du monde universel, et des parties d'icelui" von G. Mercator und J. Hondius (Amsterdam : H. Hondius, 1633). Koloriert
Ryh 3113 : 7

5595 Geldria dvcatvs et Zvtfania comitatvs. – [Ca. 1:330000]. – Amsterd[am] : apud Guilj. Blaeuw, [1647]. – 1 Karte : Kupferdruck ; 37 x 48 cm. – (Novvs Atlas, das ist Weltbeschreibung. [Erster Teil])

Deutscher Text ("Das Hertzogthumb Geldern und die Graffschafft Sutphen.") auf der Kartenrückseite. Titelkartusche oben links, Massstabskartusche oben rechts. Nordosten oben. Numerierungen auf der Rückseite: "30" (oben), "Niederlandt" und "Cc" (unten). Ursprungswerk: 1. Teil des "Novus Atlas" hrsg. von Willem und Joan Blaeu (Deutsche Ausgabe. – Amsterdam, 1647). Koloriert
Ryh 3113 : 8

5596 Dvcatvs Geldriæ nouissima descriptio / auct. Balth. Flor. a Berckenrode. – [Ca. 1:360000]. – Amstelodami [Amsterdam] : apud Cornelio Danckero, 1636. – 1 Karte : Kupferdruck ; 37 x 48 cm

Osten oben (fälschlicherweise "Septentrio" angegeben). Zum Teil koloriert. Auf Papier aufgeklebt
Ryh 3113 : 9

5597 Geldria dvcatvs, et Zvtfania comitatvs. – [Ca. 1:490000]. – [Frankfurt a. M.] : [Caspar Merian], [erstmalig 1654]. – 1 Karte : Kupferdruck ; 25 x 33 cm. – (Topographia circvli Bvrgvndici)

Titelkartusche Mitte links, Massstabsleiste oben rechts. Nordosten oben. Ursprungswerk: "Topographia circvli Bvrgvndici" von Caspar Merian (Frankfurt a. M., erstmalig 1654 erschienen). Grenzen koloriert. Auf Papier aufgeklebt
Ryh 3113 : 10

5598 Dvcatvs Geldriæ novissima descriptio / per G. Valk et P. Schenk. – [Ca. 1:440000]. – [Amsterdam] : [Pieter Schenk und Gerard Valck], [zwischen 1670 und 1690]. – 1 Karte : Kupferdruck ; 37 x 50 cm

Titelkartusche oben links, Massstabskartusche unten rechts. Osten oben. Koloriert
Ryh 3113 : 12

5599 Ducatus Geldria et Zutphania comitatus. – [Ca. 1:340000]. – 'T Amsteldam : gedruckt by Nicolaes Visscher in de kalverstraet inde Visscher, [zwischen 1652 und 1677]. – 1 Karte : Kupferdruck ; 45 x 55 cm

Titelkartusche oben links, Massstabskartusche und Legende unten rechts. Osten oben. Koloriert
Ryh 3113 : 13

5600 Ducatus Geldriæ et Zutphaniæ comitatus : cum privilegio ordin: general: Belgii fœderati / per Nicolaum Visscher. – [Ca. 1:340000]. – [Amsterdam] : nunc apud P. Schenk junior, [nach 1726]. – 1 Karte : Kupferdruck ; 45 x 55 cm

Titelkartusche oben links, Massstabskartusche und Legende unten rechts. Osten oben. Koloriert
Ryh 3113 : 14

5601 Ducatus Geldriæ et comitatus Zutphaniæ tabula / auctore F. de Wit ; gesneden by Abram Deur. – [Ca. 1:320000]. – Gedruckt 't Amsterdam : by Fredrick de Wit inde kalverstraet by den dam inde witte Pascaert, [zwischen 1659 und 1688]. – 1 Karte : Kupferdruck ; 45 x 54 cm

Titel oben, Massstabskartusche und Legende unten rechts. Osten oben. Koloriert. Auf Papier aufgeklebt
Ryh 3113 : 16

5602 Ducatus Geldriæ et comitatus Zutphaniæ tabula / auctore F. de Wit ; gesneden by Abram Deur. – [Ca. 1:320000]. – Gedruckt 't Amsterdam : by I. Cōvens en C. Mortier, [zwischen 1721 und 1778]. – 1 Karte : Kupferdruck ; 44 x 54 cm

Titel oben, Massstabskartusche und Legende unten rechts. Osten oben. Koloriert
Ryh 3113 : 17

5603 Ducatus Geldria et Zutphania comitatus. – [Ca. 1:340000]. – 'T Amsterdam : by Gerrit van Schagen voor aen op de Haerlemmer-dyck inde Stuerman, [zwischen 1670 und 1720]. – 1 Karte : Kupferdruck ; 45 x 55 cm
Titelkartusche oben links, Massstabskartusche und Legende unten rechts. Osten oben. Koloriert
Ryh 3113 : 18

5604 Batavi ex parte, et Marsaci, et Vsipetes : partie de l'an.cien diœcese et eve.ché d'Vtrecht, a present archev.ché [et]c. : la Betuwe la Veluwe et le com.te de Zutphen, qui sont trois quartiers de quatre du duché de Gueldres : avec privilege / par le Sr. Sanson d'Abbev. geogr. ord.re de S. M. ; N. Laleman sc. et Somer. – [Ca. 1:240000]. – A Paris : chés le Sr. Robert geog. du roi quai de l'Horloge, 1739. – 1 Karte : Kupferdruck ; 41 x 53 cm

Numerierung (?) unten rechts: "XII.e du cours du Rhein". Koloriert
Ryh 3113 : 20

5605 La Veluwe, la Betuwe et le comté de Zutphe[n] dans le duché de Gueldre : avec privilege du roy / tiré de plusieurs memoires les pl. recents par le S. Sanson geographe ordinaire du roy. – [Ca. 1:190000]. – A Paris : chez H. Iaillot joignant les grands Augustins aux deux globes, 1692. – 1 Karte auf 2 Blättern : Kupferdruck ; 55 x 75 cm

Koloriert
Ryh 3113 : 21

5606 Gueldre hollandois, ou la Veluwe, la Betuwe et le comté de Zutphe[n] dans le duché de Gueldre : avec privilege du roy / tiré de plusieurs memoires les pl. recents par le S. Sanson geographe ordinaire du roy. – [Ca. 1:190000]. – [Amsterdam] : [J. Covens et C. Mortier], [zwischen 1721 und 1778]. – 1 Karte auf 2 Blättern : Kupferdruck ; 55 x 75 cm

Titelkartusche oben rechts, Massstabskartusche oben links. Verlagsvermerk der 1. Ausgabe in der Titelkartusche: "A Paris :

chez H. Iaillot joignant les grands Augustins aux deux globes".
Koloriert. Handschriftlicher Vermerk auf der Kartenrückseite: "...
nachgestochen von Covens Mortier" **Ryh 3113 : 22**

5607 La Veluwe, la Betuwe et le comté de Zutphe[n] dans
le duché de Gueldre : avec privilege du roy / tiré de
plusieurs memoires les pl. recents par le Sr. Sanson,
geographe ordinaire du roy ; L. Cordier sculp. – [Ca.
1:250000]. – A Paris : chez H. Iaillot joignant les grands
Augustins aux deux globes, [zwischen 1672 und 1686]. –
1 Karte : Kupferdruck ; 41 x 54 cm
Titelkartusche oben rechts, Massstabkartusche oben links. Koloriert
Ryh 3113 : 23

5608 Ducatus Geldriæ et comitatus Zutphanïæ nova
tabula : in tetrarchias Noviomagi, Arnhemii, Ruremondæ
et Zutphanïæ / distincta et edita a Còvens et Mortier ; I.
Condet s. – [Ca. 1:330000]. – Amstelodami
[Amsterdam] : [J. Covens et C. Mortier], [zwischen 1721
und 1778]. – 1 Karte : Kupferdruck ; 57 x 48 cm
Titel- und Massstabkartusche mit Legende unten links. Koloriert
Ryh 3113 : 26

5609 Nouvelle discription du dvché de Gveldres :
comprennant aussy le comté de Zvtphen avecq le dvché de
Cleves, la mayerie de Bois-le-Dvc etc. = Nieuwe
beschryuinge van het hertogdom van Gelre : begrypde
mede het graefschap Zutphen met eht hertogdom van
Cleef en andere bygelegen landen : avec privilege. – [Ca.
1:170000]. – Amsterdam : chez Jean Còvens et Corneille
Mortier, [zwischen 1721 und 1778]. – 1 Karte auf
4 Blättern : Kupferdruck ; 81 x 89 cm
Titelkartusche oben rechts, Massstabkartusche oben links. Koloriert
Ryh 3113 : 27–28

[Zwischen 1721 und 1778]. – 2 Blätter. **Ryh 3113 : 27**
[Zwischen 1721 und 1778]. – 2 Blätter. **Ryh 3113 : 28**

5610 Ducatus Geldriæ nova tabula : in tetrarchias
Noviomagi, Arnhemii, Ruremondæ et Zutphanïæ
comitatùm / distincta et edita à auctore Joachimo Ottens
geographo. – [Ca. 1:330000]. – Amstelodamensi
[Amsterdam] : Joachim Ottens, [zwischen 1685 und
1720]. – 1 Karte : Kupferdruck ; 58 x 48 cm
Titel- und Massstabkartusche unten links, Legende oben Mitte.
Koloriert **Ryh 3113 : 29**

5611 Ducatus Geldriæ nova tabula : in tetrarchias
Noviomagi, Arnhemii, Ruremondæ ac Zutphanïæ
comitatum : cum priv. s. vic. in part. Rheni, Suev. et
Franc. jur. / distincta et edita a Matthæo Seuttero s. c. maj.
geogr. – [Ca. 1:330000]. – Aug. Vind. [Augsburg] :
[Matthäus Seutter], [zwischen 1740 und 1760]. – 1 Karte :
Kupferdruck ; 56 x 48 cm
Titel- und Massstabkartusche unten links, Legende oben Mitte.
Koloriert. Auf Papier aufgeklebt **Ryh 3113 : 30**

5612 Ducatus Geldriæ nova tabula : in tetrarchias
Noviomagi, Arnhemii, Ruremondæ ac Zutphanïæ
comitatum : cum priv. s. vic. in part. Rheni, Suev. et
Franc. jur. / distincta et edita a Tob. Conrado Lottero,
geographo. – [Ca. 1:330000]. – Aug. Vind. [Augsburg] :

[T. K. Lotter], [nach 1758]. – 1 Karte : Kupferdruck ; 56 x
48 cm
Titel- und Massstabkartusche unten links, Legende oben Mitte.
Koloriert **Ryh 3113 : 31**

5613 Nieuwe kaart der provincie van Gelderland / J.
Keizer fecit. – Te Amsterdam : uitgegeven by Isaak
Tirion, 1740. – 1 Karte : Kupferdruck ; 32 x 37 cm. –
(Atlas van de XVII Nederlandsche provintien)
Titelfeld unten links, Massstabfeld unten rechts. Vermutliches
Ursprungswerk: Atlas van de XVII Nederlandsche provintien von
Isaak Tirion (Amsterdam, ca. 1757). Koloriert **Ryh 3113 : 32**

5614 Chartre von Gelderland und der dazugehörigen
Grafschaft Zutphen : mit röm. kayserl. allergnädigster
Freyheit / entworfen von F. L. Güssefeld = Carte
geographique de la province de Gueldres [et] de la comté
de Zutphen / nouvellement dressé selon son etat actuelle
par F. L. Gussefeld. – [Ca. 1:240000]. – Nürnberg : bey
den Homannischen Erben, 1787. – 1 Karte : Kupferdruck ;
44 x 57 cm
Franz. Paralleltitel oberhalb Karte. Nullmeridian: Paris. Koloriert
Ryh 3113 : 33

5615 Dvcatvs Gelriæ pars prima quæ est Neomagensis. –
[Ca. 1:200000]. – Amstelædami [Amsterdam] : apud G.
Valk et P. Schenk, [zwischen 1670 und 1690]. – 1 Karte :
Kupferdruck ; 37 x 50 cm
Titelkartusche unten rechts, Massstabkartusche unten links. Süden
oben. Koloriert **Ryh 3113 : 43**

5616 Tetrachia ducatus Geldriæ Neomagensis. – [Ca.
1:150000]. – Amstelodami [Amsterdam] : apud I. Còvens
et C. Mortier, [zwischen 1721 und 1778]. – 1 Karte :
Kupferdruck ; 45 x 55 cm
Titelkartusche oben Mitte, Massstabsleisten unten Mitte. Koloriert
Ryh 3113 : 45

5617 Nieuwe kaart van't kwartier Nymegen / J. Keizer
scu. – [Ca. 1:230000]. – Te Amsterdam : uitgegeven by
Isaak Tirion, 1741. – 1 Karte : Kupferdruck ; 31 x
37 cm. – (Atlas van de XVII Nederlandsche provintien)
Titelfeld unten links, Massstabfeld unten rechts, Legende oben
links. Vermutliches Ursprungswerk: Atlas van de XVII
Nederlandsche provintien von Isaak Tirion (Amsterdam, ca. 1757).
Koloriert **Ryh 3113 : 46**

5618 Dvcatvs Geldriæ pars quarta quæ est Arnhemiensis,
siue Velavia. – [Ca. 1:190000]. – Amstelædami
[Amsterdam] : penes Gerardum Valk et Petrum Schenk,
[zwischen 1670 und 1690]. – 1 Karte : Kupferdruck ; 36 x
50 cm
Titelkartusche oben links, Massstabkartusche unten rechts,
Legende oben rechts. Südosten oben. Koloriert **Ryh 3113 : 49**

5619 Ducatus Geldriæ tetrachia Arnhemiensis sive
Velavia. – [Ca. 1:150000]. – Amstelodami [Amsterdam] :
apud Còvens et Mortier, [zwischen 1721 und 1778]. –
1 Karte : Kupferdruck ; 46 x 56 cm
Titelkartusche oben rechts, Massstabkartusche unten rechts.
Westen oben. Koloriert **Ryh 3113 : 51**

5620 Nieuwe kaart van't kwartier de Veluwe / J. Keizer fecit. – [Ca. 1:240000]. – Te Amsterdam : uitgegeven by Isaak Tirion, 1741. – 1 Karte : Kupferdruck ; 31 x 36 cm. – (Atlas van de XVII Nederlandsche provintien) Titelfeld oben rechts, Massstabsfeld unten links, Legende unten rechts. Vermutliches Ursprungswerk: Atlas van de XVII Nederlandsche provintien von Isaak Tirion (Amsterdam, ca. 1757). Koloriert **Ryh 3113 : 52**

5621 Zvtphania comitatus / Petrus Kærius cælavit. – [Ca. 1:380000]. – [Amsterdam] : [Cloppenburgh], [1630]. – 1 Karte : Kupferdruck ; 17 x 24 cm. – (Gerardi Mercatoris atlas sive cosmographicae meditationes de fabrica mundi et fabricati figura ; 351)

Titelkartusche und Massstabsleiste unten rechts. Seitennumerierung oben rechts ("351"), Kapitelüberschrift oben Mitte ("De pays, comte et ville de Zutphen."). Ursprungswerk: "Gerardi Mercatoris atlas sive cosmographicae meditationes de fabrica mundi et fabricati figura" (Amsterdam : Cloppenburgh, 1630). Grenzen koloriert. Auf Papier aufgeklebt **Ryh 3113 : 53 A**

5622 Zvtphania comitatus = Die Grafschafft Zvtphen. – [Ca. 1:220000]. – [Amsterdam] : excudit Guiljelmus Blaeuw, [1647]. – 1 Karte : Kupferdruck ; 22 x 26 cm. – (Novvs Atlas, das ist Weltbeschreibung. [Erster Teil]) Deutscher Text ("Das Grafschafft Zütphen.") auf der Kartenrückseite. Titelkartusche oben links, Massstabsleiste unten links. Süden oben. Ursprungswerk: 1. Teil des "Novus Atlas" hrsg. von Willem und Joan Blaeu (Deutsche Ausgabe. – Amsterdam, 1647). Koloriert. Numerierungen fehlen **Ryh 3113 : 53 B**

5623 Comitatus Zutphania. – [Ca. 1:180000]. – [Amsterdam] : [C. J.] Visscher excud., [zwischen 1635 und 1652]. – 1 Karte : Kupferdruck ; 36 x 47 cm Nebenkarte unten rechts: Stadtplan von "Zutphen" (13 x 15 cm). Titelkartusche oben links, Massstabskartusche ("Zutphanie[n]ses") oben rechts. Koloriert **Ryh 3113 : 54**

5624 Novissima comitatus Zutphaniæ, totiusq[ue] fluminis isulæ descriptio. – [Ca. 1:190000]. – [Amsterdam] : ex officina Nicolai Visscher, [zwischen 1652 und 1677]. – 1 Karte : Kupferdruck ; 45 x 54 cm Titelkartusche unten links, Massstabskartusche unten rechts. Westen oben. Koloriert **Ryh 3113 : 57**

5625 Dvcatus Gelriae pars tertia quæ est comitatus Zvtphaniensis. – [Ca. 1:190000]. – Amstelædami [Amsterdam] : apud Gerardum Valk et Petrum Schenk, [zwischen 1670 und 1690]. – 1 Karte : Kupferdruck ; 36 x 50 cm Titel- und Massstabskartusche unten rechts. Südosten oben. Koloriert **Ryh 3113 : 58**

5626 Comitatus Zvtphaniæ et fluminis isvlæ nova delineatio / avctore F. de Wit. – [Ca. 1:170000]. – 'T Amsterdam : by Fredrick de Wit inde kalverstraet by den dam inde witte Pascaert, [zwischen 1659 und 1688]. – 1 Karte : Kupferdruck ; 48 x 56 cm Titel oberhalb Karte, Massstabskartusche unten rechts. Westen oben. Koloriert. Auf Papier aufgeklebt **Ryh 3113 : 59**

5627 Comitatus Zutphaniæ sive Geldriæ tetrachiæ Zutphaniensis isalæq[ue] fluvii, correctissima descriptio :

cum privil. d. d. ordin. hollandiæ westfrisiiq[ue] / denovo revisa, accurate divisa, et edita per F. de Witt. – [Ca. 1:170000]. – Amstelodami [Amsterdam] : [Frederick de Wit], [nach 1688]. – 1 Karte : Kupferdruck ; 48 x 56 cm Titel- und Massstabskartusche unten rechts. Westen oben. Koloriert **Ryh 3113 : 61**

5628 Comitatus Zutphaniæ sive Geldriæ tetrachiæ Zutphaniensis isalæq[ue] fluvii, correctissima descriptio : cum privil. d. d. ordin. hollandiæ westfrisiiq[ue] / denovo revisa, accurate divisa, et edita per F. de Witt Amstelodami. – [Ca. 1:170000]. – Amstelodami [Amsterdam] : apud I. Covens et C. Mortier, [zwischen 1721 und 1778]. – 1 Karte : Kupferdruck ; 48 x 56 cm Titel- und Massstabskartusche unten rechts. Westen oben. Koloriert **Ryh 3113 : 62**

5629 Nieuwe kaart van't kwartier Zutphen / J. Keizer fecit. – [Ca. 1:180000]. – Te Amsterdam : uitgegeven by Isaak Tirion, 1741. – 1 Karte : Kupferdruck ; 31 x 36 cm. – (Atlas van de XVII Nederlandsche provintien) Titelfeld unten links, Massstabsfeld unten rechts, Legende oben links. Vermutliches Ursprungswerk: Atlas van de XVII Nederlandsche provintien von Isaak Tirion (Amsterdam, ca. 1757). Koloriert **Ryh 3113 : 63**

7.14 Overijssel, Drente, Groningen • Overysseel, Drente, Groningen

5630 Provinz Overijssel und Drenthe. Provinz Groningen. – [Versch. Orte], 1589–1787. – 32 Kt. (in Sammelband) ; 54 cm Systematische Gliederung nach Ryhiner: Kap. 7 (Respublica Batava vel Germania inferior), Bd. 14 **Ryh 3114**

5631 Ditio Transisulana / Petrus Kærius cælavit. – [Ca. 1:610000]. – [Amsterdam] : [Cloppenburgh], [1630]. – 1 Karte : Kupferdruck ; 17 x 24 cm. – (Gerardi Mercatoris atlas sive cosmographicae meditationes de fabrica mundi et fabricati figura ; 361) Titelkartusche mit Massstabsleiste oben rechts. Westen oben. Seitennumerierung oben rechts ("361"), Kapitelüberschrift oben Mitte ("Le pays d'Over-Isssele."). Ursprungswerk: "Gerardi Mercatoris atlas sive cosmographicae meditationes de fabrica mundi et fabricati figura" (Amsterdam : Cloppenburgh, 1630). Grenzen koloriert. Auf Papier aufgeklebt **Ryh 3114 : 1**

5632 Transiselania dominivm vernaculè Over-Yssel. – [Ca. 1:310000]. – [Amsterdam] : [C. et J. Blaeu], [1647]. – 1 Karte : Kupferdruck ; 40 x 50 cm. – (Novvs Atlas, das ist Weltbeschreibung. [Erster Teil]) Deutscher Text ("Transisalanien, auff Teutsch Ober=Yssel.") auf der Kartenrückseite. Widmungskartusche unten links: "Nobiliss. ampliss. consultissimoque viro, D. Bartoldo Wicheringe ... Joh. et Corn. Blaeu". Numerierungen auf der Rückseite: "21" (oben), "Niederlandt" und "Rr" (handschriftlich, unten). Ursprungswerk: 1. Teil des "Novus Atlas" hrsg. von Willem und Joan Blaeu (Deutsche Ausgabe. – Amsterdam, 1647). Koloriert **Ryh 3114 : 2**

5633 Ditio Trans-Isulana. – [Ca. 1:290000]. – Amstelædami [Amsterdam] : apud G. Valk et P. Schenk, [zwischen 1670 und 1690]. – 1 Karte : Kupferdruck ; 36 x 47 cm

Titelkartusche oben rechts, Massstabskartusche unten links, Legende oben links. Westen oben. Koloriert **Ryh 3114 : 4**

5634 De heerlycheyt van Over-Yssel / van nieuws uytegegeven door C. I. Visscher ; sculptum apud Abrahamum Goos. – [Ca. 1:280000]. – [Amsterdam] : [C. J. Visscher], [zwischen 1635 und 1652]. – 1 Karte : Kupferdruck ; 38 x 49 cm

Titelkartusche oben links, Massstabsleisten unten links, Legende oben rechts. Westen oben. Koloriert **Ryh 3114 : 5**

5635 Transisalanía provincia vulgo Over-Yssel / auctore N. ten Have ; emendata a F. de Wit. – [Ca. 1:200000]. – 'T Amsterdam : by Frederick de Wit inde kalverstraet by den dam inde witte Pascaert, [zwischen 1659 und 1688]. – 1 Karte : Kupferdruck ; 45 x 54 cm

Titel oberhalb Karte, Massstabsleisten Mitte rechts, Legende unten rechts, Wappen unten links. Koloriert. Auf Papier aufgeklebt **Ryh 3114 : 7**

5636 Transisalanía provincia vulgo Over-Yssel / auctore N. ten Have ; emendata a F. de Wit. – [Ca. 1:200000]. – 'T Amsterdam : by I. Còvens en C. Mortier, [zwischen 1721 und 1778]. – 1 Karte : Kupferdruck ; 45 x 54 cm

Titel oberhalb Karte, Massstabsleisten Mitte rechts, Legende unten rechts, Wappen unten links. Koloriert **Ryh 3114 : 8**

5637 Transiselania dominvm vernaclue Over-Yssel. – [Ca. 1:520000]. – [Frankfurt a. M.] : [Caspar Merian], [erstmal 1654]. – 1 Karte : Kupferdruck ; 25 x 30 cm. – (Topographia circvli Bvrgvndici)

Titel oben links, Massstabsleiste unten links, Wappen oben rechts. Ursprungswerk: "Topographia circvli Bvrgvndici" von Caspar Merian (Frankfurt a. M., erstmal 1654 erschienen). Koloriert. Auf Papier aufgeklebt **Ryh 3114 : 9**

5638 Transisalanía provincia, vulgo Over-Yssel : cum privilegio ordin. general. Belgii foederati / auctor. N. ten-Have sch. Zwol. correct. – [Ca. 1:190000]. – [Amsterdam] : edita vero per Nicolaum Visscher, [nach 1677]. – 1 Karte : Kupferdruck ; 44 x 56 cm

Titelkartusche unten links, Massstabsleisten Mitte rechts, Legende unten rechts. Koloriert. Auf Papier aufgeklebt **Ryh 3114 : 10**

5639 Transisalanía provincia, vulgo Over-Yssel / auctor. N. ten-Have sch. Zwol. correct. – [Ca. 1:190000]. – [Amsterdam] : [C. J.] Visscher excudit, [nach 1677]. – 1 Karte : Kupferdruck ; 44 x 56 cm

Titelkartusche unten links, Massstabsleisten Mitte rechts, Legende unten rechts. Koloriert. Handschriftlicher Vermerk auf der Kartenrückseite: "Ower Yssel, dritte Ausgabe von Visscher" **Ryh 3114 : 11**

5640 La seigneurie d'Over-Yssel : subdivisée en trois parties Sallant, Twente, et Drente : avec privilege du roy pour vingt ans / dressée sur les memoires les plus nouveaux par le Sr. Sanson, geographe ordinaire du roy. – [Ca. 1:290000]. – A Paris : chez H. Iaillot joignant les grands Augustins aux deux globes, 1692. – 1 Karte : Kupferdruck ; 54 x 41 cm

Koloriert **Ryh 3114 : 12**

5641 La seigneurie d'Over-Yssel : subdivisée en trois parties Sallant, Twente, et Drente : avec privilege / dressée sur les memoires les plus nouveaux par le Sr. Sanson, geographe ordinaire du roy. – [Ca. 1:290000]. – A Amsterdam : chez Jean Còvens et Corneille Mortier, [zwischen 1721 und 1778]. – 1 Karte : Kupferdruck ; 54 x 41 cm

Titelkartusche oben links, Massstabskartusche oben rechts. Koloriert **Ryh 3114 : 13**

5642 Transisalanía vulgo Over-Yssel / auct. N. ten Have ; emendata a R. [et] I. Ottens. – [Ca. 1:190000]. – Amstelodami [Amsterdam] : [R. und I. Ottens], [zwischen 1725 und 1750]. – 1 Karte : Kupferdruck ; 43 x 56 cm

Massstabskartusche oben rechts, Titelkartusche unten links, Legende rechts. Koloriert **Ryh 3114 : 14**

5643 Transisalanía provincia, vulgo Over-Yssel : cum privilegio / auct. N. ten-Have, sch. Zwol. correct. ; vermeerdert en verbeert door J. de Lat ; Gerardu Coeck hasce literas sculpsit. – [Ca. 1:100000]. – Te Deventer : by Jan de Lat excudit, 1743. – 1 Karte auf 4 Blättern : Kupferdruck ; 84 x 104 cm

Nebenkarte oben rechts: "Dit ingevoegde kaartje dient om de post wegen te vervolgen uyt Over-Yssel na Groningen en Leeuwaarden" (ca. 1:300000, 13 x 18 cm). Koloriert **Ryh 3114 : 15–18**

1743. – 1 Blatt. **Ryh 3114 : 15**

1743. – 1 Blatt. **Ryh 3114 : 16**

1743. – 1 Blatt. **Ryh 3114 : 17**

1743. – 1 Blatt. **Ryh 3114 : 18**

5644 Over-Ijssel. – [Ca. 1:280000]. – [Amsterdam] : [Isaak Tirion], [um 1757]. – 1 Karte : Kupferdruck ; 31 x 40 cm. – (Atlas van de XVII Nederlandsche provintien) Titelkartusche unten links. Vermutliches Ursprungswerk: Atlas van de XVII Nederlandsche provintien von Isaak Tirion (Amsterdam, ca. 1757). Koloriert. Handschriftlicher Vermerk auf der Kartenrückseite: "Provinz Ober Yssel von Tirion" **Ryh 3114 : 19**

5645 Carte von Over-Yssel und Drenthe : mit röm. kayserl. allergn. Freyheit / entworfen durch F. L. Gúsefeld = La province d'Over-Yssel [et] la pays de Drenthe / dressée par F. L. Gúsefeld. – [Ca. 1:230000]. – Zu Nürnberg : herausgegeben von den Homännischen Erben, 1787. – 1 Karte : Kupferdruck ; 56 x 45 cm

Deutsche Titelkartusche oben rechts, franz. Titel oben. Nullmeridian: Paris. Koloriert **Ryh 3114 : 20**

5646 Drentia comitatvs : Transiselaniae tabula II / auctore Cornelio Pynacker I. C. – [Ca. 1:190000]. – [Amsterdam] : [W. und J. Blaeu], [1647]. – 1 Karte : Kupferdruck ; 38 x 53 cm. – (Novvs Atlas, das ist Weltbeschreibung. [Erster Teil])

Deutscher Text ("Die Grafschaft Drent / und Herschaft Besterwoldt.") auf der Kartenrückseite. Numerierungen auf der Rückseite: "23" (oben), "Niederlandt" und "T" (handschriftlich, unten). Ursprungswerk: 1. Teil des "Novus Atlas" hrsg. von Willem und Joan Blaeu (Deutsche Ausgabe. – Amsterdam, 1647). Koloriert **Ryh 3114 : 35**

5647 [Comitatus Drentiae]. – [Ca. 1:190000]. – Amstelodami [Amsterdam] : apud F. de Wit : ex officina I.

Cóvens et C. Mortier, [zwischen 1721 und 1778]. –

1 Karte : Kupferdruck ; 37 x 48 cm

Widmungskartusche oben links: "Illustribus ac potentibus comitatus Drentiæ d. d. Statoribus ... dedicat Cornelius Pynacker". Ohne Titel, Massstabsleiste unten rechts, Legende Mitte links. Koloriert

Ryh 3114 : 38

5648 Drentia comitatus : Transisulaniæ tabula II / auctore Cornelio Pynacker I.C. ; A. van den Broeck fecit. – [Ca. 1:170000]. – Prostant Amstelodami [Amsterdam] : apud R. [et] J. Ottens, [zwischen 1725 und 1750]. – 1 Karte : Kupferdruck ; 38 x 52 cm

Titelkartusche oben links, Massstabskartusche unten links. Koloriert
Ryh 3114 : 39

5649 Groningensis agri vera descriptio / I. Bussem: exc. ; Quad fecit. – [Ca. 1:280000]. – [Köln] : [Johannes Bussemacher], 1589. – 1 Karte : Kupferdruck ; 19 x 27 cm. – (Geographisch Handtbuch)

Titelfeld oben Mitte, Massstabsleiste unten rechts. Deutscher Text auf der Rückseite. Ursprungswerk: "Geographisch Handtbuch" von Matthias Quad (Köln : J. Bussemacher, 1600) **Ryh 3114 : 41 A**

5650 Groeninga domini / Petrus Kærius cælavit. – [Ca. 1:370000]. – [Amsterdam] : [Cloppenburgh], [1630]. – 1 Karte : Kupferdruck ; 17 x 24 cm. – (Gerardi Mercatoris atlas sive cosmographiæ meditationes de fabrica mundi et fabricati figura ; 359)

Titelkartusche und Massstabsleiste unten links. Seitennumerierung oben rechts ("359"), Kapitelüberschrift oben Mitte ("Le pays et ville de Groeningen."). Ursprungswerk: "Gerardi Mercatoris atlas sive cosmographiæ meditationes de fabrica mundi et fabricati figura" (Amsterdam : Cloppenburgh, 1630). Grenzen koloriert. Auf Papier aufgeklebt
Ryh 3114 : 41 B

5651 Groninga dominivm / auctore Bartholdo Wicheringe. – [Ca. 1:180000]. – Amstelodami [Amsterdam] : Guiljelmus Blaeuw excudit, [1647]. – 1 Karte : Kupferdruck ; 36 x 47 cm. – (Novvs Atlas, das ist Weltbeschreibung. [Erster Teil])

Deutscher Text ("Das Groeninger Landt.") auf der Kartenrückseite. Numerierungen auf der Rückseite: "43" (oben), "Niederlandt" und "Qq" (unten). Ursprungswerk: 1. Teil des "Novus Atlas" hrsg. von Willem und Joan Blaeu (Deutsche Ausgabe. – Amsterdam, 1647). Koloriert
Ryh 3114 : 42

5652 Groninga dominivm / auctore Bartholdo Wicheringe ; sculpserunt Everardus Sim: Hamers-veldt et Sal: Rogeri. – [Ca. 1:180000]. – Amstelodami [Amsterdam] : excudebat Ioannes Ianssonius, [um 1680]. – 1 Karte : Kupferdruck ; 36 x 48 cm. – (Joannis Janssonii novus atlas)

Titelkartusche oben rechts, Massstabskartusche unten links, Legende Mitte rechts. Ursprungswerk: "Joannis Janssonii novus atlas", Bd. 2 (Amsterdam, erschienen um 1680). Koloriert
Ryh 3114 : 43

5653 Domini Groningæ nec non maximæ partis Drentiæ novissima delineatio / per Nicolaum Visscher ; [Kartusche:] R. de H. [Romeyn de Hooghe] f. – [Ca. 1:180000]. – [Amsterdam] : Nicolaus Visscher excud., [zwischen 1652 und 1677]. – 1 Karte : Kupferdruck ; 45 x 55 cm

Nebenkarte oben rechts: "Caerte vande Groeninger eylanden ende watte" (10 x 11 cm). Titel- und Massstabskartusche unten rechts, Legende oben links. Koloriert

Ryh 3114 : 45

5654 Tabulæ domini Groeningæ qvæ et complectitur maximam partem Drentiæ / emendata a F. de Wit. – [Ca. 1:160000]. – Tot Amsterdam : by Frederick de Wit inde calverstraet by den dam inde witte Paskaert, [zwischen 1659 und 1688]. – 1 Karte : Kupferdruck ; 45 x 55 cm
Nebenkarte oben rechts: "Perfecte caerte vande Groeninger eylanden ende watte hier aldus bygevoecht" (10 x 11 cm). Titel oberhalb Karte, Massstabskartusche mit Legende unten links. Koloriert. Auf Papier aufgeklebt
Ryh 3114 : 46

5655 Groningæ et Omlandiæ dominium vulgo de provincie van stad en lande : cum privil: ordin: general: Belgii fœderati. / cum subjacent: territ: præfect: et tractibus distincte ac noviter in geograph: tabulam redactum per Lud: Tjardæ â Starckenburg et Nicol: Visscher ; A. Hogeboom sculp. – [Ca. 1:130000]. – Amst. Bat. [Amsterdam] : nunc apud Petrum Schenk junior, [nach 1726]. – 1 Karte : Kupferdruck ; 42 x 54 cm
Titel oben, Massstabskartusche unten links. Mit Widmungskartusche ("Illustriss: ac nobiliss: dom.o: D. Ludolpho Tjardæ a Starckenburg ...") unten Mitte. Koloriert **Ryh 3114 : 48**

5656 Corectissima nec non novissima domini et provinciæ Groningæ et Omlandiæ tabula : cum privilegio d. d. ordinum hollandiæ westfrisïæque / accuraté delineata, distincté divisa et in lucem edita per Fredericum de Witt. – [Ca. 1:140000]. – Amstelodami [Amsterdam] : [F. de Wit], [nach 1688]. – 1 Karte : Kupferdruck ; 47 x 56 cm
Titel- und Massstabskartusche mit Legende unten links. Koloriert
Ryh 3114 : 49

5657 Corectissima nec non novissima domini et provinciæ Groningæ et Omlandiæ tabula : cum privilegio d. d. ordinum hollandiæ westfrisïæque / accuraté delineata, distincté divisa et in lucem edita per Fredericum de Witt. – [Ca. 1:140000]. – Amstelodami [Amsterdam] : ex officina I. Còvens et C. Mortier, [zwischen 1721 und 1778]. – 1 Karte : Kupferdruck ; 47 x 56 cm
Titel- und Massstabskartusche mit Legende unten links. Koloriert
Ryh 3114 : 50

5658 Domini Groningæ nec non maximæ partis Drentiæ novissima delineatio / per Carolum Allard. – [Ca. 1:180000]. – T Amsterdam : by Carel Allard op den dam, [zwischen 1680 und 1710]. – 1 Karte : Kupferdruck ; 45 x 54 cm
Nebenkarte oben rechts: "Caerte vande Groeninger eylande ende watte" (10 x 11 cm). Titelkartusche unten rechts, Massstabsleisten unten Mitte, Legende oben links. Koloriert
Ryh 3114 : 51

5659 La seigneurie de Groningue : subdivisée en toutes ses juridictions : avec priuilege du roy pour vingt ans / dressée sur les memoires les plus nouveaux par le Sr. Sanson geographe ordinaire du roy. – [Ca. 1:170000]. – A Paris : chez H. Jaillot joignant les grands Augustins aux deux globes, 1692. – 1 Karte auf 2 Blättern : Kupferdruck ; 52 x 78 cm
Zweiter Titel oberhalb Karte. Koloriert
Ryh 3114 : 52

5660 Geographische beschrijvinge vande pr. stad Gr. en Oml. = Prov: Groningæ et Omlandia tabula : verwattende in sich alle heerlyckheden fortressen, dornen, adelycke ende considerabele huysen, met de wapens van de voornaemste ende gequalificeerste adeldom der opgemelte provincie / nact leven afgeteeckent door de gebroederen W. en F. Conders van Helpen ; Cornelius Appeus sculpsit. – [Ca. 1:95000]. – [S.l.] : [W. en F. Coenders van Helpen], [um 1700]. – 1 Karte auf 4 Blättern : Kupferdruck ; 71 x 93 cm, Blattgrösse 105 x 134 cm Rahmen mit Stadt- und Gebäudeansichten und Wappen um die Karte. Holländ. Titeltartusche unten links, lat. Titel oberhalb Karte, Massstabsleisten unten Mitte. Widmungskartusche oben rechts: "An syn hoogheit Hendrick Casimir ... humillimé W. et F. Conders ab Helpen". Koloriert **Ryh 3114 : 53–56**

[um 1700]. – 1 Blatt.
[um 1700]. – 1 Blatt.
[um 1700]. – 1 Blatt.
[um 1700]. – 1 Blatt.

Ryh 3114 : 53
Ryh 3114 : 54
Ryh 3114 : 55
Ryh 3114 : 56

5661 Groningen en Ommelanden. – [Ca. 1:230000]. – [Amsterdam] : [Isaak Tirion], [um 1757]. – 1 Karte : Kupferdruck ; 32 x 31 cm. – (Atlas van de XVII Nederlandsche provintien)
Titeltartusche unten links. Vermutliches Ursprungswerk: Atlas van de XVII Nederlandsche provintien von Isaak Tirion (Amsterdam, ca. 1757). Koloriert. Handschriftlicher Vermerk auf der Kartenrückseite: "Groningen von Tirion" **Ryh 3114 : 58**

5662 Nova totius provinciae Groningo-Omlandiae in Belgio tabula = Carte generale de province de Groeningen en Pais Bas unies : cum privilegio sacr. caesar. majestatis / I. Rausch sc. – [Ca. 1:170000]. – Norimbergæ [Nürnberg] : edentibus Homannianis Heredibus, 1784. – 1 Karte : Kupferdruck ; 44 x 52 cm
Nebenkarte oben rechts (Inseln Schiermonnikoog und Rottumeroog, 6 x 16 cm). Lat. Titeltartusche unten links, franz. Titel oberhalb Karte **Ryh 3114 : 59**

7.15 Friesland • Friesland

5663 Provinz Friesland. – [Versch. Orte], 1568–1804. – 22 Kt. (in Sammelband) ; 53 cm
Systematische Gliederung nach Ryhiner: Kap. 7 (Respublica Batava vel Germania inferior), Bd. 15 **Ryh 3115**

5664 Oost ende West Vrieslands beschryuinghe = Vtrivsvqe Frisiorvm regionis noviss: descriptio. – [Ca. 1:640000]. – [Antwerpen] : [s.n.], 1568. – 1 Karte : Kupferdruck ; 34 x 50 cm. – (Theatrum orbis terrarum ; 35)
Titeltartusche unten rechts, Massstabskartusche unten Mitte. Kartenrückseite: Lateinischer Text ("Frisia.") und Seitennummer ("35"). Ursprungswerk: "Theatrum orbis terrarum" von Abraham Ortelius (Antwerpen : Plantijn, 1579). Koloriert **Ryh 3115 : 1**

5665 Frisia occidentalis. – [Ca. 1:270000]. – [Antwerpen] : [s.n.], 1579. – 1 Karte : Kupferdruck ; 36 x 49 cm. – (Theatrum orbis terrarum ; 36)
Nebenkarte unten rechts: "Antiquae Frisiae situs sub Augusto imperatore, ut fertur", (19 x 15 cm). Kartenrückseite: Lateinischer Text ("Frisia occidentalis.") und Seitennummer ("36"). Titel oben Mitte, Massstabskartusche unten links. Kartusche unten Mitte:

"Sibrandvs Leonis Leovardiensis describ., cum priuilegio imp. et reg. mtm. ad decennium". Ursprungswerk: "Theatrum orbis terrarum" von Abraham Ortelius (Antwerpen : Plantijn, 1579). Koloriert **Ryh 3115 : 2**

5666 Frisia occidentalis : cum priuilegio / per Gerardum Mercatorem. – [Ca. 1:350000]. – [Duisburg] : [s.n.], [1585]. – 1 Karte : Kupferdruck ; 35 x 44 cm. – (Germaniae tabule geographicae)
Lateinischer Text ("Frisia occidentalis.") auf der Kartenrückseite. Titeltartusche oben links, Massstabskartusche unten rechts. Seitennumerierung (Rückseite): "B". Ursprungswerk: "Germaniae tabule geographicae" von Gerard Mercator (Duisburg, 1585) **Ryh 3115 : 3**

5667 Frisia occidentalis : cum priuilegio / per Gerardum Mercatorem. – [Ca. 1:350000]. – [Amsterdam] : [Jodocus Hondius], [1606]. – 1 Karte : Kupferdruck ; 34 x 44 cm. – (Gerardi Mercatoris atlas sive cosmographicae meditationes de fabrica mvndi et fabricati figvra)
Lateinischer Text auf der Kartenrückseite ("Frisia occidentalis."). Titeltartusche oben links, Massstabskartusche unten rechts. Seitennumerierung (Rückseite): "210", "211" (oben), "Rrrr" (unten). Ursprungswerk: "Gerardi Mercatoris atlas sive cosmographicae meditationes de fabrica mvndi et fabricati figvra" hrsg. von J. Hondius (Amsterdam, 1606) **Ryh 3115 : 4**

5668 Frisia occidentalis : cum priuilegio / per Gerardum Mercatorem. – [Ca. 1:350000]. – [Amsterdam] : [Henricus Hondius], [1630]. – 1 Karte : Kupferdruck ; 34 x 44 cm. – (Gerardi Mercatoris atlas sive cosmographicae meditationes de fabrica mundi et fabricati figura)
Titeltartusche oben links, Massstabskartusche unten rechts. Seitennumerierung (Rückseite): "242", "243" (oben), "Nnnnn" (unten). Ursprungswerk: "Gerardi Mercatoris atlas sive cosmographicae meditationes de fabrica mundi et fabricati figura" hrsg. von H. Hondius (Amsterdam, 1630). Koloriert **Ryh 3115 : 5**

5669 Frisiae antiquissimae trans Rhenu[m] prouinc. et adiacentium regionum noua et exacta descriptio / Henricus Nagel fecit. – [Ca. 1:750000]. – Coloniae Agr. [Köln] : Joan Bussemacher excudit, [1600]. – 1 Karte : Kupferdruck ; 18 x 26 cm. – (Geographisch Handtbuch)
Titeltartusche und Massstabsleisten oben rechts. Deutscher Text auf der Rückseite. Westen oben. Ursprungswerk: "Geographisch Handtbuch" von Matthias Quad (Köln : J. Bussemacher, 1600) **Ryh 3115 : 6 A**

5670 Frisia occidentalis / Petrus Kærius caelavit. – [Ca. 1:720000]. – [Amsterdam] : [Cloppenburgh], [1630]. – 1 Karte : Kupferdruck ; 17 x 24 cm. – (Gerardi Mercatoris atlas sive cosmographicae meditationes de fabrica mundi et fabricati figura ; 395)
Titelfeld oben links, Massstabsleiste unten rechts. Seitennumerierung oben rechts ("395"), Kapitelüberschrift oben Mitte ("Frise occidentale."). Ursprungswerk: "Gerardi Mercatoris atlas sive cosmographicae meditationes de fabrica mundi et fabricati figura" (Amsterdam : Cloppenburgh, 1630). Grenzen koloriert. Auf Papier aufgeklebt **Ryh 3115 : 6 B**

5671 Frisia occidentalis / auctoribus Adriano Metio et Gerardo Freitag ; sculpsert E. S. Hamers-veldt et S. Rogeri. – [Ca. 1:180000]. – Amstelodami [Amsterdam] : Henricus Hondius excudit, [1633]. – 1 Karte :

Kupferdruck ; 38 x 49 cm. – (Atlas ou representation du monde universel, et des parties d'icelui)

Französischer Text auf der Kartenrückseite ("Description de la Frise occidentale."). Titeltkarte unten links, Massstabkarte unten rechts. Seitennumerierung (Rückseite): "417" und "420" (oben), "Nnnnn 2" (unten). Ursprungswerk: "Atlas ou representation du monde universel, et des parties d'icelui" von G. Mercator und J. Hondius (Amsterdam : H. Hondius, 1633). Koloriert **Ryh 3115 : 8**

5672 Frisia occidentalis / Adriano Metio et Gerardo Freitag auctoribus. – [Ca. 1:170000]. – Amstelodami [Amsterdam] : Guiljelm. Blaeuw excudit, [1647]. – 1 Karte : Kupferdruck ; 36 x 48 cm. – (Novvs Atlas, das ist Weltbeschreibung. [Erster Teil])

Deutscher Text ("Westfriesslandt.") auf der Kartenrückseite. Numerierung auf der Rückseite: "Pp" (handschriftlich, unten). Ursprungswerk: 1. Teil des "Novus Atlas" hrsg. von Willem und Joan Blaeu (Deutsche Ausgabe. – Amsterdam, 1647). Koloriert **Ryh 3115 : 10**

5673 Frisia occidentalis. – [Ca. 1:240000]. – [Frankfurt a. M.] : [Caspar Merian], [erstmalig 1654]. – 1 Karte : Kupferdruck ; 25 x 32 cm. – (Topographia circvli Bvrgvndici)

Titeltkarte unten links, Massstabkarte unten rechts. Ursprungswerk: "Topographia circvli Bvrgvndici" von Caspar Merian (Frankfurt a. M., erstmalig 1654 erschienen). Koloriert. Auf Papier aufgeklebt **Ryh 3115 : 12**

5674 Tabula comitatus Frisiae / auctore B: Schotano á Sterringa ; in lucem edita a Frederico de Wit. – [Ca. 1:150000]. – Gedruckt 't Amsterdam : by Frederick de Wit in de calverstraet by den dam inde witte Paskaert, [zwischen 1659 und 1688]. – 1 Karte : Kupferdruck ; 47 x 56 cm

Nebenkarte oben rechts: "Perfecte caerte vande Vriese eylanden alhier dus býgevoecht" (5 x 8 cm). Titeltkarte unten rechts, Massstabkarte und Legende Mitte rechts. Koloriert. Auf Papier aufgeklebt **Ryh 3115 : 15**

5675 Tabula comitatus Frisiae / auctore B: Schotano á Sterringa ; in lucem edita a Frederico de Wit Amstelodami. – [Ca. 1:150000]. – [Amsterdam] : ex officina J. Covens et C. Mortier, [zwischen 1721 und 1778]. – 1 Karte : Kupferdruck ; 47 x 56 cm

Nebenkarte oben rechts: "Perfecte caerte vande Vriese eylanden alhier dus býgevoecht" (5 x 8 cm). Titeltkarte unten rechts, Massstabkarte und Legende Mitte rechts. Koloriert **Ryh 3115 : 16**

5676 Dominii Frisiae tabula, inter Flevum et Lavicam / auctore B. Schotano á Sterringa. – [Ca. 1:150000]. – [Amsterdam] : ex officina Nicolai Visscher, [vor 1677]. – 1 Karte : Kupferdruck ; 46 x 55 cm

Nebenkarte oben rechts: "Caerte vande Vriese eylanden" (5 x 8 cm). Titeltkarte unten links, Massstabkarte unten rechts, Legende Mitte rechts. Koloriert **Ryh 3115 : 17**

5677 La seigneurie d'Ovest-Frise ou Frise occidentale : divisée en ses trois parties, subdivisées en leurs iuridictions : avec priuilege du roy pour vingt ans / dressée sur les memoires les pl. nouveaux par le Sr. Sanson, geographe ordinaire du roy. – [Ca. 1:230000]. – A Paris :

chez H. Jaillot joignant les grands Augustins aux 2 globes, 1692. – 1 Karte : Kupferdruck ; 41 x 54 cm

Koloriert **Ryh 3115 : 18**

5678 La seigneurie d'Ovest-Frise ou Frise occidentale : divisée en ses trois parties, subdivisées en leurs iuridictions / dressée sur les memoires les pl. nouveaux par le Sr. Sanson, geographe ordinaire du roy. – [Ca. 1:230000]. – A Amsterdam : chez Jean Covens et Corneille Mortier, [zwischen 1721 und 1778]. – 1 Karte : Kupferdruck ; 41 x 54 cm

Titeltkarte unten rechts, Massstabkarte oben rechts. Koloriert **Ryh 3115 : 19**

5679 Frisiae dominium, vernacule Friesland : verdeeld in de hoofd-deelen van Oostergoo, Westergoo en Sevenwolden, als ook de 11 steden, zynde noch onderschyden in XXX. grieteneyen, na de nieuwste afmeetingen geteekend : met privilegie. – [Ca. 1:160000]. – Tot Amsterdam : uyt gegeven door Petrus Schenk, 1706. – 1 Karte : Kupferdruck ; 49 x 57 cm
Nebenkarte oben links: "Kaart van de Friesse eilanden" (9 x 23 cm). Kartusche mit Erläuterungen unten links. Koloriert **Ryh 3115 : 21**

5680 Frisiae dominium vernacule Friesland : verdeeld in de hoofd-deelen van Oostergoo Westergoo en Sevenwolden : als ook der XI steden : zynde noch onderscheiden in XXX grietenijen : met privilegie / naar de nieuwste asmeetingen getekend en uitgegeven door François Halma. – [Ca. 1:120000]. – Te Leeuwarden : François Halma, 1718. – 1 Karte : Kupferdruck ; 50 x 58 cm

Nebenkarte oben links ("Friesse eilanden met de omleggende zee plaaten enz.", 9 x 23 cm). Titeltkarte rechts, Legende und Massstabsleisten unten rechts. Abbildung unten links ("Steenen man, by Harlingen, op de zeedyk"). Koloriert **Ryh 3115 : 22**

5681 Frisiae dominium vernacule Friesland : verdeeld in de hoofd-deelen van Oostergoo Westergoo en Sevenwolden : als ook der XI steden : zynde noch onderscheiden in XXX grietenijen / per Tob. Conr. Lotter. – [Ca. 1:130000]. – Aug. Vind. [Augsburg] : [Tobias Conrad Lotter], [nach 1758]. – 1 Karte : Kupferdruck ; 50 x 57 cm

Nebenkarte oben links ("Friesse eilanden met de omleggende zee plaaten enz.", 9 x 23 cm). Titeltkarte rechts, Legende und Massstabsleisten unten rechts. Abbildung unten links ("Steenen man, by Harlingen, op de zeedyk"). Koloriert **Ryh 3115 : 24**

5682 Friesland : met de zee ten westen in haar stroemen en zanden : nooit dus uitgegeven / F. Ottens i. f. – [Ca. 1:200000]. – [Amsterdam] : [Isaak Tirion], [um 1757]. – 1 Karte : Kupferdruck ; 31 x 41 cm. – (Atlas van de XVII Nederlandsche provintien)

Titeltkarte rechts Mitte. Vermutliches Ursprungswerk: Atlas van de XVII Nederlandsche provintien von Isaak Tirion (Amsterdam, ca. 1757). Koloriert. Handschriftlicher Vermerk auf der Kartenrückseite: "Provinz Friesland von Tirion" **Ryh 3115 : 25**

5683 Charte von Friesland : mit r. k. allergnäd. Freyheit / nach R. u. I. Ottens grossen Charte und den neuesten astronomischen Observationen entworfen von F. L.

Güssefeld. – [Ca. 1:130000]. – Nürnberg : bey denen Homännischen Erben, 1786. – 1 Karte : Kupferdruck ; 46 x 55 cm

Nebenkarte oben rechts: Inseln Ameland und Schiermonnikoog (6 x 8 cm). Nullmeridian: Paris. Koloriert **Ryh 3115 : 27**

5684 Tabula Frisiæ orientalis : olim Vbbonis Emmii deinde Sansonis et Allardi studio nota cum variis autographis denuo collata, aucta, innumerisque / in locis emendata ab Ehrenreichio Gerharo Coldewey D. ser. pr: fr: or: consiliario advocato fisci et archivario. – [Ca. 1:210000]. – Noribergæ [Nürnberg] : ex officina Ioh. Christoph: Homanni M. D., anno jubilæi secundi August: confess: 1730. – 1 Karte : Kupferdruck ; 47 x 56 cm
Nebenkarten: "Emden" (10 x 9 cm, oben links), "Aurich" (7 x 10 cm, oben rechts). Bildliche Darstellung mit Nebenkarte ("Facies Dollarti"), Wappen und Widmung ("... Georgii Alberti ...") unten rechts. Koloriert **Ryh 3115 : 28**

5685 Neue geographische Special Karte von dem Fürstenthum Ostfries- und dem Harlingerlande : nach geometrischen und trigonometrischen Vermessungen ... / aufgenommen und bearbeitet in den Jahren 1798, 1799, 1800, 1801 und 1802 durch den vormaligen holländischen Artillerie Capitain W. Camp; und dessen beide Gehülffen, die vormaligen holländischen Artillerie Lieutenants H. Bunnik und W. van der Linden ; gestochen von Carl Jättnig in Berlin. – [Ca. 1:120000]. – [Berlin] : [s.n.], 1804. – 1 Karte auf 2 Blättern : Kupferdruck ; 74 x 90 cm
Nullmeridian: Ferro. Koloriert **Ryh 3115 : 29**

7.16 Nordbrabant • Northern Brabant

5686 Provinz Nordbrabant. – [Versch. Orte], 1633–1788. – 15 Kt. (in Sammelband) ; 54 cm
Systematische Gliederung nach Ryhiner: Kap. 7 (Respublica batava vel Germania inferior), Bd. 16 **Ryh 3116**

5687 Charte über die Generalitæts Lande, oder diejenigen Antheile, welche die General Staaten der Vereinigten Niederlande an den Herzogthümern Brabant, Limburg und der Grafschaft Flandern besitzen = Carte géographique, contenant les parties de Brabant, Limbourg [et] Flandre, appartenantes aux Etats-unies des Pais Bas : mit röm. kayserslicher allergnaedigster Freyheit / entworfen und nach dem Pariser Frieden vom Jahr 1785 in Ansehung der Grenzen berichtigt von F. L. Güssefeld. – [Ca. 1:320000]. – Nürnberg : bey den Homannischen Erben, 1788. – 1 Karte : Kupferdruck ; 45 x 56 cm
Nebenkarte unten links: "Charte den Antheil der General Staaten an Flandern vorstellend" (15 x 25 cm). Nullmeridian: Paris. Koloriert **Ryh 3116 : 1**

5688 Accuratissima ditionis Sylvæ-Ducensis tabula. – [Ca. 1:160000]. – Amstelodami [Amsterdam] : sumptibus Henrici Hondii, [1633]. – 1 Karte : Kupferdruck ; 41 x 53 cm. – (Atlas ou representation du monde universel, et des parties d'icelui)
Titel- und Massstabskartusche unten links, Widmungskartusche oben links ("Amplissimis, consultissimis prudentissimis[ue] dominis dominis Henrico de Barbaigne ..."). Französischer Text auf der Kartenrückseite ("Description de la forte ville de Boldvc").

Westen oben. Seitennumerierung (Rückseite): "373" und "376" (oben), "Bbbbb 4" (unten). Ursprungswerk: "Atlas ou representation du monde universel, et des parties d'icelui" von G. Mercator und J. Hondius (Amsterdam : H. Hondius, 1633). Koloriert **Ryh 3116 : 2**

5689 Qvarta pars Brabantiaë cujus caput Sylvadvcis / Willebordus vander Burght describ. – [Ca. 1:160000]. – [Amsterdam] : apud Guiljelmum Blaeu, [1647]. – 1 Karte : Kupferdruck ; 42 x 53 cm. – (Novvs Atlas, das ist Weltbeschreibung. [Erster Teil])
Deutscher Text auf der Kartenrückseite ("Hertzogenbusch.").
Titelkartusche Mitte rechts, Massstabsleisten unten links und rechts, Wappen links und rechts. Numerierungen auf der Rückseite: "15" (oben), "L" (unten). Ursprungswerk: 1. Teil des "Novus Atlas" hrsg. von Willem und Joan Blaeu (Deutsche Ausgabe. – Amsterdam, 1647). Zum Teil koloriert **Ryh 3116 : 4**

5690 Brabantiaë pars orientalis : continens territoria Oosteruici, Maselandiaë, Campiniaë, Peellandiaë, Rausteini, Kuyokianaë, comitatus Hornanum et Meganum, locumq[ue] illum paludosum de Peel nuncupatum / sumptibus Frederici de Wit. – [Ca. 1:180000]. – Amstelodami [Amsterdam] : apud I. Covens en C. Mortier, [zwischen 1721 und 1778]. – 1 Karte : Kupferdruck ; 45 x 54 cm
Titelkartusche und Massstabsleiste unten links. Koloriert **Ryh 3116 : 9**

5691 Quartæ partis Brabantiaë seu ditionis Silvæ ducis accuratissima delineatio / apud F. de Wit. – [Ca. 1:170000]. – Amstelodami [Amsterdam] : apud I. Covens et C. Mortier, [zwischen 1721 und 1778]. – 1 Karte : Kupferdruck ; 41 x 52 cm
Titelkartusche oben links, Massstabskartusche unten links. Koloriert **Ryh 3116 : 11**

5692 Brabantiaë batavæ pars occidentalis : sive Antverpiensis tetrarchiaë pars septentrionalis, comprehendens baroniam Bredanam, marchionatum Bergensem ad Zomam, aliasq[ue] minores ditiones : cum privil: ordin: general: Belgii fœderati. / per Nicolaum Visscher. – [Ca. 1:130000]. – Amst: Bat: [Amsterdam] : [Nicolaes Visscher], [nach 1677]. – 1 Karte : Kupferdruck ; 46 x 57 cm
Legende oben links, Titel oben Mitte, Massstabsleisten oben rechts. Koloriert. Auf Papier aufgeklebt **Ryh 3116 : 12**

5693 Brabantiaë batavæ pars orientalis : comprehendens tetrarchiam sive majoratum Sylvæducensem in ejusdem subjacentes ditiones, accuratissime divisum : cum privil: ordin: general: Belgii fœderati. / per Nicolaum Visscher. – [Ca. 1:130000]. – Amst: Bat: [Amsterdam] : [Nicolaes Visscher], [nach 1677]. – 1 Karte : Kupferdruck ; 48 x 57 cm
Legende oben links, Titel oben Mitte, Massstabsleisten oben rechts. Koloriert. Auf Papier aufgeklebt **Ryh 3116 : 13 A**

5694 Brabantiaë batavæ pars orientalis : comprehendens tetrarchiam sive majoratum Sylvæducensem in ejusdem subjacentes ditiones, accuratissime divisum : cum privil: ordin: general: Belgii fœderati. / per Nicolaum Visscher. – [Ca. 1:130000]. – Amst: Bat: [Amsterdam] : [Nicolaes

Visscher], [nach 1677]. – 1 Karte : Kupferdruck ; 48 x 57 cm
Legende oben links, Titel oben Mitte, Massstabsleisten oben rechts
Ryh 3116 : 13 B

5695 Nieuwe kaart van de baronie van Breda en 't markgraafschap van Bergen op Zoom / J. Keizer fecit. – [Ca. 1:210000]. – Te Amst. [Amsterdam] : uitgegeven by Isaak Tirion, 1739. – 1 Karte : Kupferdruck ; 25 x 31 cm. – (Atlas van de XVII Nederlandsche provintien)
Legende oben links, Titelfeld oben Mitte, Massstabsleisten oben rechts. Vermutliches Ursprungswerk: Atlas van de XVII Nederlandsche provintien von Isaak Tirion (Amsterdam, ca. 1757).
Koloriert
Ryh 3116 : 14

5696 Nieuwe kaart van de meiry van 's Hertogenbosch, en de heerlykheden van Grave en Kuik / J. Keizer fecit. – [Ca. 1:170000]. – Te Amsterdam : uitgegeven by Isaak Tirion, 1739. – 1 Karte : Kupferdruck ; 26 x 31 cm. – (Atlas van de XVII Nederlandsche provintien)
Legende oben links, Titelfeld oben Mitte, Massstabsleisten oben rechts. Vermutliches Ursprungswerk: Atlas van de XVII Nederlandsche provintien von Isaak Tirion (Amsterdam, ca. 1757).
Koloriert
Ryh 3116 : 15

5697 Tabvla Bergarum ad Zomam Sternbergæ et novorum ibi operum / ad amussim fecit Francisc. van Schoten math. professor in Acad. Leidensi. – [Amsterdam] : exc. Guiljelmus Blaeuw, [1647]. – 1 Plan : Kupferdruck ; 22 x 54 cm. – (Novvs Atlas, das ist Weltbeschreibung. [Erster Teil])
Nebenkarte unten rechts: "Castra Pinsii" (8 x 10 cm). Titeltartusche oben links, Massstabsleiste unten links, Erläuterungen unten rechts. Deutscher Text auf der Kartenrückseite ("Bergen=op=Soom / Steinbergen / sampt andern alda gemachten Wercken."). Osten oben. Numerierung auf der Rückseite: "I" (handschriftlich, unten), (13 oben, Niederlandt unten fehlen). Ursprungswerk: 1. Teil des "Novus Atlas" hrsg. von Willem und Joan Blaeu (Deutsche Ausgabe. – Amsterdam, 1647). Koloriert
Ryh 3116 : 16

5698 Kaerte van Bergen op Zoom, Steenbergen ende de nieuwe fortificatien gemaect tot bevrÿdinge van 't landt van ter Tolen in tjaar 1628. – [Amsterdam] : [C. J.] Visscher excudit, [zwischen 1628 und 1652]. – 1 Plan : Kupferdruck ; 27 x 36 cm
Titeltartusche unten Mitte. Osten oben. Auf Papier aufgeklebt
Ryh 3116 : 18

5699 Bergen. op Zom. – [Frankfurt a. M.] : [Caspar Merian], [erstmalig 1654]. – 1 Ansicht : Kupferdruck ; 12 x 51 cm. – (Topographia circvli Bvrgvndici)
Titel oben Mitte. Ursprungswerk: "Topographia circvli Bvrgvndici" von Caspar Merian (Frankfurt a. M., erstmalig 1654 erschienen)
Ryh 3116 : 19 A

5700 Tabvla Bergarum ad Zomam Stenbergæ et novorum ibi operum / ad amussim fecit Franciscus van Schoten math. professor in Acad. Leidensi. – [Amsterdam] : apud G. Valk et P. Schenk, [zwischen 1670 und 1690]. – 1 Plan : Kupferdruck ; 22 x 53 cm
Nebenkarte unten rechts: "Castra Pinsii" (8 x 10 cm). Titeltartusche oben links, Massstabsleiste unten links, Erläuterungen unten rechts. Osten oben
Ryh 3116 : 19 B

5701 Plan des environs de la ville et des forts de Berg-op-Zoom : avec les villages de Wouu et d'Halteren : avec privilege / levé géom.nt par Mr. L. de Marne après l'assaut donné par l'armée du roy le 16 7.bre 1747 ; mis au jour par le Sieur Jaillot g.phe ord.re du roy. – A Paris : chés le Sieur Jaillot géographe ordinaire du roy quay et a côté des grands Augustins, aoust 1748. – 1 Plan : Kupferdruck ; 56 x 79 cm
Legende in Titeltartusche unten rechts
Ryh 3116 : 20

7.17 Niederlande (Pläne und Ansichten) • The Netherlands (plans and views)

5702 [Pläne und Ansichten (Niederlande).] Pläne und Prospekte : verschiedene Orte beisammen. – [Versch. Orte], 1572–1778. – 158 Kt. (in Sammelband) ; 54 cm
Systematische Gliederung nach Ryhiner: Kap. 7 (Respublica Batava vel Germania inferior), Bd. 17
Ryh 3117

5703 Arnhem. Venlo. Gelre. Rvermonde. – [Köln] : [s.n.], [zwischen 1581 und 1621]. – 4 Vogelschaupläne auf 1 Blatt : Kupferdruck ; zus. 36 x 49 cm. – (Civitates orbis terrarum ; Teil 3, 17)
Oben links: "Arnhem" (19 x 26 cm, Erläuterungen unten links), oben rechts: "Venlo" (19 x 22 cm, Erläuterungen oben links), unten links: "Gelre" (17 x 27 cm, Erläuterungen unten links), unten rechts: "Rvermonde" (17 x 22 cm, Erläuterungen unten links). Lateinischer Text ("Arnhemivm.", "Venlonvm."...) und Seitennummer ("17") auf der Rückseite. Ursprungswerk: "Civitates orbis terrarum" von Georg Braun und Frans Hogenberg, dritter Teil (Lateinische Ausgabe. – Köln, erstmalig 1581)
Ryh 3117 : 1

5704 Leevwaerden = Lewardvm, occidentalis Frisiæ opp: 1580. Franicker = Franicher, nobiliu[m] hominum, in Frisia occidentali, vt plurimum sædes. – [Köln] : [s.n.], [zwischen 1581 und 1621]. – 2 Vogelschaupläne auf 1 Blatt : Kupferdruck ; zus. 30 x 48 cm. – (Civitates orbis terrarum ; Teil 3, 36)
Links: "Leevwaerden" (30 x 28 cm, lat. Titeltartusche oben links). Rechts: "Franicker" (30 x 19 cm, lat. Titeltartusche unten Mitte). Lateinischer Text ("Levvardvm.", "Franicheria") und Seitennummer ("36") auf der Rückseite. Ursprungswerk: "Civitates orbis terrarum" von Georg Braun und Frans Hogenberg, dritter Teil (Lateinische Ausgabe. – Köln, erstmalig 1581)
Ryh 3117 : 2

5705 Groeninga. Broversavia. Goricvm : cum priuilegio. – [Köln] : [s.n.], [zwischen 1572 und 1624]. – 3 Ansichten auf 1 Blatt : Kupferdruck ; zus. 34 x 47 cm. – (Civitates orbis terrarum ; Teil 1, 21)
Oben: "Groeninga" (15 x 46 cm, Erläuterungen oben rechts), unten links: "Broversavia" (15 x 23 cm, Erläuterungen unten rechts, Wappen oben links und rechts), unten rechts: "Goricvm" (15 x 23 cm, Erläuterungen unten rechts, Wappen oben links und rechts). Lateinischer Text ("Groninga.", "Broversavia.", "Goricvm.") auf der Kartenrückseite. Seitennummer (Rückseite): "21". Ursprungswerk: "Civitates orbis terrarum" von Georg Braun und Frans Hogenberg, erster Teil (Lateinische Ausgabe. – Köln, erstmalig 1572)
Ryh 3117 : 3

5706 Roterodamvm hollandiæ opp. = Rotterdam. Govda hollandiæ opp. ad Isasam amnem = Govde. – [Köln] : [s.n.], [zwischen 1581 und 1621]. – 2 Ansichten auf

1 Blatt : Kupferdruck ; zus. 37 x 49 cm. – (Civitates orbis terrarum ; Teil 3, 31)

Oben: "Rotterdam" (19 x 49 cm, lat. Titeltartusche oben Mitte, Wappen oben links und rechts), unten: "Govde." (18 x 49 cm, lat. Titeltartusche unten Mitte, Wappen oben links und rechts). Lateinischer Text ("Rotterodamvm.", "Govda.") und Seitennummer ("31") auf der Rückseite. Ursprungswerk: "Civitates orbis terrarum" von Georg Braun und Frans Hogenberg, dritter Teil (Lateinische Ausgabe. – Köln, erstmals 1581) **Ryh 3117 : 4**

5707 Sneecha, vulgo Sneeck Frisiæ occidentalis oppidum. Doccvm. Sloten. Ylsta. – [Köln] : [s.n.], [zwischen 1588 und 1617]. – 4 Vogelschaupläne auf 1 Blatt :

Kupferdruck ; zus. 35 x 42 cm. – (Civitates orbis terrarum ; Teil 4, 18)
Oben links: "Sneecha, ..." (23 x 22 cm), oben rechts: "Doccvm" (19 x 18 cm). Unten links: "Sloten." (11 x 22 cm), unten rechts: "Ylsta" (16 x 18 cm). Lateinischer Text ("Sneca.", "Doccvm.", ...) und Seitennummer ("18") auf der Rückseite. Ursprungswerk: "Civitates orbis terrarum" von Georg Braun und Frans Hogenberg, vierter Teil (Lateinische Ausgabe. – Köln, erstmals 1588) **Ryh 3117 : 5**

5708 Bolzvardia vetus in Frisia foederis Anzæ teutonice op. Stavria, vulgo Stauere[n] Frisiæ op. in stricto maris australis, cui Zuder See nomen situm. Harlinga.

Hindelopia. – [Köln] : [s.n.], [zwischen 1588 und 1617]. – 4 Vogelschaupläne auf 1 Blatt : Kupferdruck ; zus. 36 x 44 cm. – (Civitates orbis terrarum ; Teil 4, 17)

Oben links: "Bolzvardia ..." (22 x 22 cm), oben rechts: "Stavria, ..." (22 x 21 cm). Unten links: "Harlinga" (13 x 27 cm), unten rechts: "Hindelopia" (13 x 17 cm). Lateinischer Text ("Bolsvardia.", ...) und Seitennummer ("17") auf der Rückseite. Ursprungswerk: "Civitates orbis terrarum" von Georg Braun und Frans Hogenberg, vierter Teil (Lateinische Ausgabe. – Köln, erstmals 1588) **Ryh 3117 : 6**

5709 Amsterdam. – [Frankfurt a. M.] : [Caspar Merian], [erstmals 1654]. – 1 Ansicht auf 2 Blättern : Kupferdruck ; 20 x 71 cm. – (Topographia circvli Bvrgvndici)

Titel oben Mitte, Legende unten Mitte, Wappen oben links und rechts. Ursprungswerk: "Topographia circvli Bvrgvndici" von Caspar Merian (Frankfurt a. M., erstmals 1654 erschienen). Auf Papier aufgeklebt **Ryh 3117 : 7 A**

5710 Rotterdam. – [Frankfurt a. M.] : [Caspar Merian], [erstmals 1654]. – 1 Ansicht auf 2 Blättern : Kupferdruck ; 20 x 70 cm. – (Topographia circvli Bvrgvndici)

Titel und Wappen oben Mitte. Ursprungswerk: "Topographia circvli Bvrgvndici" von Caspar Merian (Frankfurt a. M., erstmals 1654 erschienen). Auf Papier aufgeklebt **Ryh 3117 : 7 B**

5711 Alckmaer. – [Frankfurt a. M.] : [Caspar Merian], [erstmals 1654]. – 1 Plan : Kupferdruck ; 17 x 26 cm. – (Topographia circvli Bvrgvndici)

Titel und Legende oben links, Wappen oben rechts. Ursprungswerk: "Topographia circvli Bvrgvndici" von Caspar Merian (Frankfurt a. M., erstmals 1654 erschienen). Auf Papier aufgeklebt **Ryh 3117 : 8 A**

5712 Hoorn. – [Frankfurt a. M.] : [Caspar Merian], [erstmals 1654]. – 1 Plan : Kupferdruck ; 17 x 25 cm. – (Topographia circvli Bvrgvndici)

Titel oben Mitte, Legende oben links, Wappen oben rechts.

Ursprungswerk: "Topographia circvli Bvrgvndici" von Caspar Merian (Frankfurt a. M., erstmals 1654 erschienen). Auf Papier aufgeklebt **Ryh 3117 : 8 B**

5713 Enckhuysen. – [Frankfurt a. M.] : [Caspar Merian], [erstmals 1654]. – 1 Plan : Kupferdruck ; 17 x 26 cm. – (Topographia circvli Bvrgvndici)

Titel oben Mitte, Legende und Massstabsleiste oben rechts, Wappen oben links. Ursprungswerk: "Topographia circvli Bvrgvndici" von Caspar Merian (Frankfurt a. M., erstmals 1654 erschienen). Auf Papier aufgeklebt **Ryh 3117 : 8 C**

5714 Medenblick. – [Frankfurt a. M.] : [Caspar Merian], [erstmals 1654]. – 1 Plan : Kupferdruck ; 17 x 26 cm. – (Topographia circvli Bvrgvndici)

Titel oben Mitte, Legende oben links, Wappen oben rechts, Massstabsleiste unten links. Ursprungswerk: "Topographia circvli Bvrgvndici" von Caspar Merian (Frankfurt a. M., erstmals 1654 erschienen). Auf Papier aufgeklebt **Ryh 3117 : 8 D**

5715 Briel. – [Frankfurt a. M.] : [Caspar Merian], [erstmals 1654]. – 1 Plan : Kupferdruck ; 18 x 13 cm. – (Topographia circvli Bvrgvndici)

Titel in der Bildmitte, Legende oben rechts, Massstabsleiste unten links. Ursprungswerk: "Topographia circvli Bvrgvndici" von Caspar Merian (Frankfurt a. M., erstmals 1654 erschienen). Auf Papier aufgeklebt **Ryh 3117 : 9 A**

5716 Delfshaven. – [Frankfurt a. M.] : [Caspar Merian], [erstmals 1654]. – 1 Plan : Kupferdruck ; 18 x 15 cm. – (Topographia circvli Bvrgvndici)

Titel, Legende und Massstabsleiste Mitte rechts. Ursprungswerk: "Topographia circvli Bvrgvndici" von Caspar Merian (Frankfurt a. M., erstmals 1654 erschienen). Auf Papier aufgeklebt **Ryh 3117 : 9 B**

5717 Wyck der Duyrstede. – [Frankfurt a. M.] : [Caspar Merian], [erstmals 1654]. – 1 Plan : Kupferdruck ; 17 x 13 cm. – (Topographia circvli Bvrgvndici)

Titel in der Bildmitte, Legende oben rechts, Massstabsleiste oben links. Ursprungswerk: "Topographia circvli Bvrgvndici" von Caspar Merian (Frankfurt a. M., erstmals 1654 erschienen). Auf Papier aufgeklebt **Ryh 3117 : 9 C**

5718 Woerden. – [Frankfurt a. M.] : [Caspar Merian], [erstmals 1654]. – 1 Plan : Kupferdruck ; 17 x 15 cm. – (Topographia circvli Bvrgvndici)

Titel oben Mitte, Legende oben links, Wappen oben rechts, Massstabsleiste unten rechts. Ursprungswerk: "Topographia circvli Bvrgvndici" von Caspar Merian (Frankfurt a. M., erstmals 1654 erschienen). Auf Papier aufgeklebt **Ryh 3117 : 9 D**

5719 Gorckum. – [Frankfurt a. M.] : [Caspar Merian], [erstmals 1654]. – 1 Plan : Kupferdruck ; 18 x 26 cm. – (Topographia circvli Bvrgvndici)

Titel oben Mitte, Legende oben rechts, Wappen oben links, Massstabsleiste Mitte links. Ursprungswerk: "Topographia circvli Bvrgvndici" von Caspar Merian (Frankfurt a. M., erstmals 1654 erschienen). Auf Papier aufgeklebt **Ryh 3117 : 9 E**

5720 Schiedam. – [Frankfurt a. M.] : [Caspar Merian], [erstmals 1654]. – 1 Plan : Kupferdruck ; 17 x 25 cm. – (Topographia circvli Bvrgvndici)

Titel oben Mitte, Legende oben rechts, Wappen oben links, Massstabsleiste Mitte links. Ursprungswerk: "Topographia circvli Bvrgvndici" von Caspar Merian (Frankfurt a. M., erstmals 1654 erschienen). Auf Papier aufgeklebt
Ryh 3117 : 9 F

5721 Edam. – [Frankfurt a. M.] : [Caspar Merian], [erstmals 1654]. – 1 Plan : Kupferdruck ; 17 x 14 cm. – (Topographia circvli Bvrgvndici)
Titel oben Mitte, Legende oben links, Wappen oben rechts, Massstabsleiste unten Mitte. Ursprungswerk: "Topographia circvli Bvrgvndici" von Caspar Merian (Frankfurt a. M., erstmals 1654 erschienen). Auf Papier aufgeklebt
Ryh 3117 : 10 A

5722 Leerdam. – [Frankfurt a. M.] : [Caspar Merian], [erstmals 1654]. – 1 Plan : Kupferdruck ; 17 x 14 cm. – (Topographia circvli Bvrgvndici)
Titel oben Mitte, Legende und Wappen oben links, Massstabsleiste unten Mitte. Ursprungswerk: "Topographia circvli Bvrgvndici" von Caspar Merian (Frankfurt a. M., erstmals 1654 erschienen). Auf Papier aufgeklebt
Ryh 3117 : 10 B

5723 Monnekedam. – [Frankfurt a. M.] : [Caspar Merian], [erstmals 1654]. – 1 Plan : Kupferdruck ; 17 x 14 cm. – (Topographia circvli Bvrgvndici)
Titel, Legende und Wappen oben links, Massstabsleiste unten Mitte. Ursprungswerk: "Topographia circvli Bvrgvndici" von Caspar Merian (Frankfurt a. M., erstmals 1654 erschienen). Auf Papier aufgeklebt
Ryh 3117 : 10 C

5724 Naerden. – [Frankfurt a. M.] : [Caspar Merian], [erstmals 1654]. – 1 Plan : Kupferdruck ; 17 x 14 cm. – (Topographia circvli Bvrgvndici)
Titel oben Mitte, Legende und Wappen oben links. Ursprungswerk: "Topographia circvli Bvrgvndici" von Caspar Merian (Frankfurt a. M., erstmals 1654 erschienen). Auf Papier aufgeklebt
Ryh 3117 : 10 D

5725 Gertruydenberg. – [Frankfurt a. M.] : [Caspar Merian], [erstmals 1654]. – 1 Plan : Kupferdruck ; 17 x 15 cm. – (Topographia circvli Bvrgvndici)
Titel und Massstabsleiste in der Bildmitte, Legende und Wappen oben links. Ursprungswerk: "Topographia circvli Bvrgvndici" von Caspar Merian (Frankfurt a. M., erstmals 1654 erschienen). Auf Papier aufgeklebt
Ryh 3117 : 10 E

5726 Haus, Gennep. – [Frankfurt a. M.] : [Caspar Merian], [erstmals 1654]. – 1 Plan : Kupferdruck ; 17 x 13 cm. – (Topographia circvli Bvrgvndici)
Titel in der Bildmitte, Massstabsleiste Mitte rechts. Ursprungswerk: "Topographia circvli Bvrgvndici" von Caspar Merian (Frankfurt a. M., erstmals 1654 erschienen). Auf Papier aufgeklebt
Ryh 3117 : 10 F

5727 Willemstadt. – [Frankfurt a. M.] : [Caspar Merian], [erstmals 1654]. – 1 Plan : Kupferdruck ; 17 x 14 cm. – (Topographia circvli Bvrgvndici)
Titel und Wappen oben links, Legende oben rechts, Massstabsleiste unten links. Ursprungswerk: "Topographia circvli Bvrgvndici" von Caspar Merian (Frankfurt a. M., erstmals 1654 erschienen). Auf Papier aufgeklebt
Ryh 3117 : 10 G

5728 Vyane. – [Frankfurt a. M.] : [Caspar Merian], [erstmals 1654]. – 1 Plan : Kupferdruck ; 17 x 14 cm. – (Topographia circvli Bvrgvndici)

Titel und Wappen oben rechts, Legende oben links, Massstabsleiste unten rechts. Ursprungswerk: "Topographia circvli Bvrgvndici" von Caspar Merian (Frankfurt a. M., erstmals 1654 erschienen). Auf Papier aufgeklebt
Ryh 3117 : 10 H

5729 Haerlem. – [Frankfurt a. M.] : [Caspar Merian], [erstmals 1654]. – 1 Plan : Kupferdruck ; 21 x 27 cm. – (Topographia circvli Bvrgvndici)
Titel oben Mitte, Wappen oben links, Legende unten rechts, Massstabsleiste unten links. Ursprungswerk: "Topographia circvli Bvrgvndici" von Caspar Merian (Frankfurt a. M., erstmals 1654 erschienen). Auf Papier aufgeklebt
Ryh 3117 : 11 A

5730 Delft. – [Frankfurt a. M.] : [Caspar Merian], [erstmals 1654]. – 1 Plan : Kupferdruck ; 17 x 26 cm. – (Topographia circvli Bvrgvndici)
Titel oben Mitte, Wappen oben links, Legende oben rechts. Ursprungswerk: "Topographia circvli Bvrgvndici" von Caspar Merian (Frankfurt a. M., erstmals 1654 erschienen). Auf Papier aufgeklebt
Ryh 3117 : 11 B

5731 Armvyden. – [Frankfurt a. M.] : [Caspar Merian], [erstmals 1654]. – 1 Ansicht : Kupferdruck ; 10 x 18 cm. – (Topographia circvli Bvrgvndici)
Titel oben Mitte. Ursprungswerk: "Topographia circvli Bvrgvndici" von Caspar Merian (Frankfurt a. M., erstmals 1654 erschienen). Auf Papier aufgeklebt
Ryh 3117 : 11 C

5732 Armvyden. – [Frankfurt a. M.] : [Caspar Merian], [erstmals 1654]. – 1 Plan : Kupferdruck ; 10 x 11 cm. – (Topographia circvli Bvrgvndici)
Titel in der Bildmitte. Ursprungswerk: "Topographia circvli Bvrgvndici" von Caspar Merian (Frankfurt a. M., erstmals 1654 erschienen). Auf Papier aufgeklebt
Ryh 3117 : 11 D

5733 Ein Stuck von dem Graefen Haag / Ioh. Peeters delin. – [Frankfurt a. M.] : [Caspar Merian], [erstmals 1654]. – 1 Ansicht : Kupferdruck ; 12 x 30 cm. – (Topographia circvli Bvrgvndici)
Titel oben Mitte. Ursprungswerk: "Topographia circvli Bvrgvndici" von Caspar Merian (Frankfurt a. M., erstmals 1654 erschienen). Auf Papier aufgeklebt
Ryh 3117 : 11 E

5734 Dordrecht. – [Frankfurt a. M.] : [Caspar Merian], [erstmals 1654]. – 1 Plan : Kupferdruck ; 17 x 25 cm. – (Topographia circvli Bvrgvndici)
Titel, Legende und Massstabsleiste oben rechts, Wappen (leer) oben links. Ursprungswerk: "Topographia circvli Bvrgvndici" von Caspar Merian (Frankfurt a. M., erstmals 1654 erschienen). Auf Papier aufgeklebt
Ryh 3117 : 11 F

5735 Clündert. – [Frankfurt a. M.] : [Caspar Merian], [erstmals 1654]. – 1 Plan : Kupferdruck ; 18 x 26 cm. – (Topographia circvli Bvrgvndici)
Titel, Legende und Wappen oben links. Ursprungswerk: "Topographia circvli Bvrgvndici" von Caspar Merian (Frankfurt a. M., erstmals 1654 erschienen). Auf Papier aufgeklebt
Ryh 3117 : 12 A

5736 Heusten. – [Frankfurt a. M.] : [Caspar Merian], [erstmals 1654]. – 1 Plan : Kupferdruck ; 17 x 14 cm. – (Topographia circvli Bvrgvndici)
Titel in der Bildmitte, Legende und Wappen oben rechts, Massstabsleiste Mitte rechts. Ursprungswerk: "Topographia circvli

Bvrgvndici" von Caspar Merian (Frankfurt a. M., erstmals 1654 erschienen). Auf Papier aufgeklebt **Ryh 3117 : 12 B**

5737 Hoeckelum. – [Frankfurt a. M.] : [Caspar Merian], [erstmals 1654]. – 1 Plan : Kupferdruck ; 17 x 14 cm. – (Topographia circvli Bvrgvndici)

Titel in der Bildmitte, Legende oben rechts, Massstabsleiste unten rechts. Ursprungswerk: "Topographia circvli Bvrgvndici" von Caspar Merian (Frankfurt a. M., erstmals 1654 erschienen). Auf Papier aufgeklebt **Ryh 3117 : 12 C**

5738 Gouda. – [Frankfurt a. M.] : [Caspar Merian], [erstmals 1654]. – 1 Plan : Kupferdruck ; 18 x 26 cm. – (Topographia circvli Bvrgvndici)

Titel oben Mitte, Legende oben rechts, Wappen oben links, Massstabsleiste unten links. Ursprungswerk: "Topographia circvli Bvrgvndici" von Caspar Merian (Frankfurt a. M., erstmals 1654 erschienen). Auf Papier aufgeklebt **Ryh 3117 : 12 D**

5739 Purmerend. – [Frankfurt a. M.] : [Caspar Merian], [erstmals 1654]. – 1 Plan : Kupferdruck ; 17 x 14 cm. – (Topographia circvli Bvrgvndici)

Titel oben Mitte, Legende oben rechts, Wappen oben links, Massstabsleiste unten rechts. Ursprungswerk: "Topographia circvli Bvrgvndici" von Caspar Merian (Frankfurt a. M., erstmals 1654 erschienen). Auf Papier aufgeklebt **Ryh 3117 : 12 E**

5740 Oudewater. – [Frankfurt a. M.] : [Caspar Merian], [erstmals 1654]. – 1 Plan : Kupferdruck ; 17 x 14 cm. – (Topographia circvli Bvrgvndici)

Titel oben Mitte, Legende oben links, Wappen oben rechts, Massstabsleiste unten links. Ursprungswerk: "Topographia circvli Bvrgvndici" von Caspar Merian (Frankfurt a. M., erstmals 1654 erschienen). Auf Papier aufgeklebt **Ryh 3117 : 12 F**

5741 Middelburg. – [Frankfurt a. M.] : [Caspar Merian], [erstmals 1654]. – 1 Plan : Kupferdruck ; 17 x 26 cm. – (Topographia circvli Bvrgvndici)

Titel oben links, Wappen oben links und rechts. Ursprungswerk: "Topographia circvli Bvrgvndici" von Caspar Merian (Frankfurt a. M., erstmals 1654 erschienen). Auf Papier aufgeklebt **Ryh 3117 : 13 A**

5742 Schoenhoven. – [Frankfurt a. M.] : [Caspar Merian], [erstmals 1654]. – 1 Plan : Kupferdruck ; 18 x 13 cm. – (Topographia circvli Bvrgvndici)

Titel oben Mitte, Legende oben rechts, Wappen oben links, Massstabsleiste unten links. Ursprungswerk: "Topographia circvli Bvrgvndici" von Caspar Merian (Frankfurt a. M., erstmals 1654 erschienen). Auf Papier aufgeklebt **Ryh 3117 : 13 B**

5743 Zürickzee. – [Frankfurt a. M.] : [Caspar Merian], [erstmals 1654]. – 1 Plan : Kupferdruck ; 18 x 14 cm. – (Topographia circvli Bvrgvndici)

Titel in der Bildmitte, Legende oben links, Massstabsleiste unten rechts. Ursprungswerk: "Topographia circvli Bvrgvndici" von Caspar Merian (Frankfurt a. M., erstmals 1654 erschienen). Auf Papier aufgeklebt **Ryh 3117 : 13 C**

5744 Vlissingen. – [Frankfurt a. M.] : [Caspar Merian], [erstmals 1654]. – 1 Plan : Kupferdruck ; 18 x 25 cm. – (Topographia circvli Bvrgvndici)

Titel oben links, Massstabsleiste unten rechts. Ursprungswerk: "Topographia circvli Bvrgvndici" von Caspar Merian (Frankfurt a.

M., erstmals 1654 erschienen). Auf Papier aufgeklebt

Ryh 3117 : 13 D

5745 Der Veer. – [Frankfurt a. M.] : [Caspar Merian], [erstmals 1654]. – 1 Plan : Kupferdruck ; 18 x 15 cm. – (Topographia circvli Bvrgvndici)

Titel in der Bildmitte, Legende oben links, Massstabsleiste unten links. Ursprungswerk: "Topographia circvli Bvrgvndici" von Caspar Merian (Frankfurt a. M., erstmals 1654 erschienen). Auf Papier aufgeklebt **Ryh 3117 : 13 E**

5746 Ter Tolen. – [Frankfurt a. M.] : [Caspar Merian], [erstmals 1654]. – 1 Plan : Kupferdruck ; 17 x 13 cm. – (Topographia circvli Bvrgvndici)

Titel in der Bildmitte. Ursprungswerk: "Topographia circvli Bvrgvndici" von Caspar Merian (Frankfurt a. M., erstmals 1654 erschienen). Auf Papier aufgeklebt **Ryh 3117 : 13 F**

5747 Middelburg. – [Frankfurt a. M.] : [Caspar Merian], [erstmals 1654]. – 1 Ansicht : Kupferdruck ; 13 x 36 cm. – (Topographia circvli Bvrgvndici)

Titel oben Mitte, Legende oben links. Ursprungswerk: "Topographia circvli Bvrgvndici" von Caspar Merian (Frankfurt a. M., erstmals 1654 erschienen). Auf Papier aufgeklebt **Ryh 3117 : 14 A**

5748 Ter Veer. – [Frankfurt a. M.] : [Caspar Merian], [erstmals 1654]. – 1 Ansicht : Kupferdruck ; 10 x 31 cm. – (Topographia circvli Bvrgvndici)

Titel oben Mitte. Ursprungswerk: "Topographia circvli Bvrgvndici" von Caspar Merian (Frankfurt a. M., erstmals 1654 erschienen). Auf Papier aufgeklebt **Ryh 3117 : 14 B**

5749 Ziricksee. – [Frankfurt a. M.] : [Caspar Merian], [erstmals 1654]. – 1 Ansicht : Kupferdruck ; 9 x 31 cm. – (Topographia circvli Bvrgvndici)

Titel oben Mitte. Ursprungswerk: "Topographia circvli Bvrgvndici" von Caspar Merian (Frankfurt a. M., erstmals 1654 erschienen). Auf Papier aufgeklebt **Ryh 3117 : 14 C**

5750 Elburg. – [Frankfurt a. M.] : [Caspar Merian], [erstmals 1654]. – 1 Plan : Kupferdruck ; 13 x 17 cm. – (Topographia circvli Bvrgvndici)

Titel oben Mitte, Massstabsleiste und Legende unten. Süden oben. Ursprungswerk: "Topographia circvli Bvrgvndici" von Caspar Merian (Frankfurt a. M., erstmals 1654 erschienen). Auf Papier aufgeklebt **Ryh 3117 : 15 A**

5751 Groll. – [Frankfurt a. M.] : [Caspar Merian], [erstmals 1654]. – 1 Plan : Kupferdruck ; 15 x 17 cm. – (Topographia circvli Bvrgvndici)

Titel in der Bildmitte, Massstabsleiste unten links, Legende oben rechts. Süden oben. Ursprungswerk: "Topographia circvli Bvrgvndici" von Caspar Merian (Frankfurt a. M., erstmals 1654 erschienen). Auf Papier aufgeklebt **Ryh 3117 : 15 B**

5752 Doesburg. – [Frankfurt a. M.] : [Caspar Merian], [erstmals 1654]. – 1 Plan : Kupferdruck ; 14 x 17 cm. – (Topographia circvli Bvrgvndici)

Titel und Legende in der Bildmitte, Massstabsleiste unten links. Ursprungswerk: "Topographia circvli Bvrgvndici" von Caspar Merian (Frankfurt a. M., erstmals 1654 erschienen). Auf Papier aufgeklebt **Ryh 3117 : 15 C**

5753 Rotroort. – [Frankfurt a. M.] : [Caspar Merian], [erstmals 1654]. – 1 Plan : Kupferdruck ; 12 x 17 cm. – (Topographia circvli Bvrgvndici)

Titel in der Bildmitte, Massstabsleiste unten links. Ursprungswerk: "Topographia circvli Bvrgvndici" von Caspar Merian (Frankfurt a. M., erstmals 1654 erschienen). Auf Papier aufgeklebt

Ryh 3117 : 16 A

5754 Wagening. – [Frankfurt a. M.] : [Caspar Merian], [erstmals 1654]. – 1 Plan : Kupferdruck ; 17 x 17 cm. – (Topographia circvli Bvrgvndici)

Titel in der Bildmitte, Massstabsleiste unten links, Legende oben links. Ursprungswerk: "Topographia circvli Bvrgvndici" von Caspar Merian (Frankfurt a. M., erstmals 1654 erschienen). Auf Papier aufgeklebt

Ryh 3117 : 16 B

5755 Bommel. – [Frankfurt a. M.] : [Caspar Merian], [erstmals 1654]. – 1 Plan : Kupferdruck ; 17 x 13 cm. – (Topographia circvli Bvrgvndici)

Titel in der Bildmitte, Massstabsleiste oben links, Legende unten rechts. Ursprungswerk: "Topographia circvli Bvrgvndici" von Caspar Merian (Frankfurt a. M., erstmals 1654 erschienen). Auf Papier aufgeklebt

Ryh 3117 : 16 C

5756 Breevoort. – [Frankfurt a. M.] : [Caspar Merian], [erstmals 1654]. – 1 Plan : Kupferdruck ; 17 x 15 cm. – (Topographia circvli Bvrgvndici)

Titel in der Bildmitte, Massstabsleiste unten rechts. Ursprungswerk: "Topographia circvli Bvrgvndici" von Caspar Merian (Frankfurt a. M., erstmals 1654 erschienen). Auf Papier aufgeklebt

Ryh 3117 : 16 D

5757 Schenckenschantz. – [Frankfurt a. M.] : [Caspar Merian], [erstmals 1654]. – 1 Plan : Kupferdruck ; 17 x 13 cm. – (Topographia circvli Bvrgvndici)

Titel oben, Massstabsleiste unten rechts. Osten oben.

Ursprungswerk: "Topographia circvli Bvrgvndici" von Caspar Merian (Frankfurt a. M., erstmals 1654 erschienen). Auf Papier aufgeklebt

Ryh 3117 : 16 E

5758 S. Andreas. – [Frankfurt a. M.] : [Caspar Merian], [erstmals 1654]. – 1 Plan : Kupferdruck ; 17 x 14 cm. – (Topographia circvli Bvrgvndici)

Titel in der Bildmitte, Massstabsleiste unten Mitte. Ursprungswerk: "Topographia circvli Bvrgvndici" von Caspar Merian (Frankfurt a. M., erstmals 1654 erschienen). Auf Papier aufgeklebt

Ryh 3117 : 16 F

5759 Greuenceur. – [Frankfurt a. M.] : [Caspar Merian], [erstmals 1654]. – 1 Plan : Kupferdruck ; 14 x 18 cm. – (Topographia circvli Bvrgvndici)

Titel in der Bildmitte. Ursprungswerk: "Topographia circvli Bvrgvndici" von Caspar Merian (Frankfurt a. M., erstmals 1654 erschienen). Auf Papier aufgeklebt

Ryh 3117 : 17 A

5760 Graef. – [Frankfurt a. M.] : [Caspar Merian], [erstmals 1654]. – 1 Plan : Kupferdruck ; 14 x 18 cm. – (Topographia circvli Bvrgvndici)

Titel in der Bildmitte, Massstabsleiste unten rechts. Ursprungswerk: "Topographia circvli Bvrgvndici" von Caspar Merian (Frankfurt a. M., erstmals 1654 erschienen). Auf Papier aufgeklebt

Ryh 3117 : 17 B

5761 Rauenstein. – [Frankfurt a. M.] : [Caspar Merian], [erstmals 1654]. – 1 Plan : Kupferdruck ; 17 x 14 cm. – (Topographia circvli Bvrgvndici)

Titel oben links, Massstabsleiste unten links. Ursprungswerk: "Topographia circvli Bvrgvndici" von Caspar Merian (Frankfurt a. M., erstmals 1654 erschienen). Auf Papier aufgeklebt

Ryh 3117 : 17 C

5762 Arnheim. – [Frankfurt a. M.] : [Caspar Merian], [erstmals 1654]. – 1 Plan : Kupferdruck ; 18 x 26 cm. – (Topographia circvli Bvrgvndici)

Titel oben Mitte, Legende oben rechts, Massstabsleiste Mitte rechts. Ursprungswerk: "Topographia circvli Bvrgvndici" von Caspar Merian (Frankfurt a. M., erstmals 1654 erschienen). Auf Papier aufgeklebt

Ryh 3117 : 18 A

5763 Harlingen. – [Frankfurt a. M.] : [Caspar Merian], [erstmals 1654]. – 1 Plan : Kupferdruck ; 18 x 26 cm. – (Topographia circvli Bvrgvndici)

Titel oben Mitte, Wappen oben links, Legende unten links. Westen oben. Ursprungswerk: "Topographia circvli Bvrgvndici" von Caspar Merian (Frankfurt a. M., erstmals 1654 erschienen). Auf Papier aufgeklebt

Ryh 3117 : 18 B

5764 Breda. – [Frankfurt a. M.] : [Caspar Merian], [erstmals 1654]. – 1 Plan : Kupferdruck ; 18 x 26 cm. – (Topographia circvli Bvrgvndici)

Titel oben rechts, Legende oben links, Massstabsleiste unten links. Ursprungswerk: "Topographia circvli Bvrgvndici" von Caspar Merian (Frankfurt a. M., erstmals 1654 erschienen). Auf Papier aufgeklebt

Ryh 3117 : 18 C

5765 Hertzogenbvsch. – [Frankfurt a. M.] : [Caspar Merian], [erstmals 1654]. – 1 Plan : Kupferdruck ; 18 x 29 cm. – (Topographia circvli Bvrgvndici)

Titel oben Mitte, Legende und Massstabsleiste oben links.

Nordwesten oben. Ursprungswerk: "Topographia circvli Bvrgvndici" von Caspar Merian (Frankfurt a. M., erstmals 1654 erschienen). Auf Papier aufgeklebt

Ryh 3117 : 18 D

5766 Swart Sluys. – [Frankfurt a. M.] : [Caspar Merian], [erstmals 1654]. – 1 Plan : Kupferdruck ; 17 x 14 cm. – (Topographia circvli Bvrgvndici)

Titel in der Bildmitte, Massstabsleiste unten links. Ursprungswerk: "Topographia circvli Bvrgvndici" von Caspar Merian (Frankfurt a. M., erstmals 1654 erschienen). Auf Papier aufgeklebt

Ryh 3117 : 19 A

5767 Steenwyck. – [Frankfurt a. M.] : [Caspar Merian], [erstmals 1654]. – 1 Plan : Kupferdruck ; 17 x 14 cm. – (Topographia circvli Bvrgvndici)

Titel oben Mitte, Massstabsleiste oben links, Legende oben rechts. Ursprungswerk: "Topographia circvli Bvrgvndici" von Caspar Merian (Frankfurt a. M., erstmals 1654 erschienen). Auf Papier aufgeklebt

Ryh 3117 : 19 B

5768 Hasselt. – [Frankfurt a. M.] : [Caspar Merian], [erstmals 1654]. – 1 Plan : Kupferdruck ; 18 x 15 cm. – (Topographia circvli Bvrgvndici)

Titel in der Bildmitte, Massstabsleiste unten links. Ursprungswerk: "Topographia circvli Bvrgvndici" von Caspar Merian (Frankfurt a. M., erstmals 1654 erschienen). Auf Papier aufgeklebt

Ryh 3117 : 19 C

5769 Worcum. – [Frankfurt a. M.] : [Caspar Merian], [erstmals 1654]. – 1 Plan : Kupferdruck ; 18 x 13 cm. – (Topographia circvli Bvrgvndici)

Titel oben Mitte, Legende und Wappen oben links, Massstabsleiste unten Mitte. Ursprungswerk: "Topographia circvli Bvrgvndici" von Caspar Merian (Frankfurt a. M., erstmals 1654 erschienen). Auf Papier aufgeklebt
Ryh 3117 : 19 D

5770 Hasselt. – [Frankfurt a. M.] : [Caspar Merian], [erstmals 1654]. – 1 Ansicht : Kupferdruck ; 11 x 18 cm. – (Topographia circvli Bvrgvndici)

Titel oben Mitte. Ursprungswerk: "Topographia circvli Bvrgvndici" von Caspar Merian (Frankfurt a. M., erstmals 1654 erschienen). Auf Papier aufgeklebt
Ryh 3117 : 19 E

5771 Couorden. – [Frankfurt a. M.] : [Caspar Merian], [erstmals 1654]. – 1 Plan : Kupferdruck ; 14 x 17 cm. – (Topographia circvli Bvrgvndici)

Titel in der Bildmitte, Massstabsleiste unten links. Ursprungswerk: "Topographia circvli Bvrgvndici" von Caspar Merian (Frankfurt a. M., erstmals 1654 erschienen). Auf Papier aufgeklebt
Ryh 3117 : 19 F

5772 Blockziel. – [Frankfurt a. M.] : [Caspar Merian], [erstmals 1654]. – 1 Plan : Kupferdruck ; 16 x 17 cm. – (Topographia circvli Bvrgvndici)

Titel in der Bildmitte. Ursprungswerk: "Topographia circvli Bvrgvndici" von Caspar Merian (Frankfurt a. M., erstmals 1654 erschienen). Auf Papier aufgeklebt
Ryh 3117 : 19 G

5773 Fort op: Bourtang. – [Frankfurt a. M.] : [Caspar Merian], [erstmals 1654]. – 1 Plan : Kupferdruck ; 13 x 17 cm. – (Topographia circvli Bvrgvndici)

Titel oben, Massstabsleiste oben rechts. Ursprungswerk: "Topographia circvli Bvrgvndici" von Caspar Merian (Frankfurt a. M., erstmals 1654 erschienen). Auf Papier aufgeklebt
Ryh 3117 : 19 H

5774 Bergen op Zoom. – [Frankfurt a. M.] : [Caspar Merian], [erstmals 1654]. – 1 Plan : Kupferdruck ; 18 x 26 cm. – (Topographia circvli Bvrgvndici)

Titel oben Mitte, Wappen oben links, Legende oben rechts, Massstabsleiste unten links. Ursprungswerk: "Topographia circvli Bvrgvndici" von Caspar Merian (Frankfurt a. M., erstmals 1654 erschienen). Auf Papier aufgeklebt
Ryh 3117 : 20 A

5775 Steenberg. – [Frankfurt a. M.] : [Caspar Merian], [erstmals 1654]. – 1 Plan : Kupferdruck ; 18 x 29 cm. – (Topographia circvli Bvrgvndici)

Titel oben Mitte, Massstabsleiste unten Mitte. Ursprungswerk: "Topographia circvli Bvrgvndici" von Caspar Merian (Frankfurt a. M., erstmals 1654 erschienen). Auf Papier aufgeklebt
Ryh 3117 : 20 B

5776 Harderwyck. – [Frankfurt a. M.] : [Caspar Merian], [erstmals 1654]. – 1 Ansicht : Kupferdruck ; 11 x 30 cm. – (Topographia circvli Bvrgvndici)

Titel oben Mitte. Ursprungswerk: "Topographia circvli Bvrgvndici" von Caspar Merian (Frankfurt a. M., erstmals 1654 erschienen). Auf Papier aufgeklebt
Ryh 3117 : 20 C

5777 Thiel. – [Frankfurt a. M.] : [Caspar Merian], [erstmals 1654]. – 1 Ansicht : Kupferdruck ; 12 x 24 cm. – (Topographia circvli Bvrgvndici)

Titel oben Mitte. Ursprungswerk: "Topographia circvli Bvrgvndici" von Caspar Merian (Frankfurt a. M., erstmals 1654 erschienen). Auf Papier aufgeklebt
Ryh 3117 : 20 D

5778 Thiel. – [Frankfurt a. M.] : [Caspar Merian], [erstmals 1654]. – 1 Plan : Kupferdruck ; 12 x 10 cm. – (Topographia circvli Bvrgvndici)

Titel in der Bildmitte. Ursprungswerk: "Topographia circvli Bvrgvndici" von Caspar Merian (Frankfurt a. M., erstmals 1654 erschienen). Auf Papier aufgeklebt
Ryh 3117 : 20 E

5779 Delfziel. – [Frankfurt a. M.] : [Caspar Merian], [erstmals 1654]. – 1 Plan : Kupferdruck ; 17 x 12 cm. – (Topographia circvli Bvrgvndici)

Titel in der Bildmitte, Legende oben rechts, Massstabsleiste unten rechts. Ursprungswerk: "Topographia circvli Bvrgvndici" von Caspar Merian (Frankfurt a. M., erstmals 1654 erschienen). Auf Papier aufgeklebt
Ryh 3117 : 20 F

5780 Damme. – [Frankfurt a. M.] : [Caspar Merian], [erstmals 1654]. – 1 Plan : Kupferdruck ; 17 x 14 cm. – (Topographia circvli Bvrgvndici)

Titel in der Bildmitte, Legende oben links, Massstabsleiste unten rechts. Ursprungswerk: "Topographia circvli Bvrgvndici" von Caspar Merian (Frankfurt a. M., erstmals 1654 erschienen). Auf Papier aufgeklebt
Ryh 3117 : 20 G

5781 Grave. / Iohan Peeters delin. – [Frankfurt a. M.] : [Caspar Merian], [erstmals 1654]. – 1 Ansicht : Kupferdruck ; 11 x 31 cm. – (Topographia circvli Bvrgvndici)

Titel oben Mitte. Ursprungswerk: "Topographia circvli Bvrgvndici" von Caspar Merian (Frankfurt a. M., erstmals 1654 erschienen). Auf Papier aufgeklebt
Ryh 3117 : 21 A

5782 Hanvy. / Iohan Peeters deln. – [Frankfurt a. M.] : [Caspar Merian], [erstmals 1654]. – 1 Ansicht : Kupferdruck ; 11 x 31 cm. – (Topographia circvli Bvrgvndici)

Titel oben Mitte. Ursprungswerk: "Topographia circvli Bvrgvndici" von Caspar Merian (Frankfurt a. M., erstmals 1654 erschienen). Auf Papier aufgeklebt
Ryh 3117 : 21 B

5783 Neue und accurate delineation des welt berühmten Graven=Hags / Gabriel Bodenehr fec. et exc. – Aug. Vind. [Augsburg] : [Gabriel Bodenehr], [um 1730]. –

1 Vogelschauplan : Kupferdruck ; 16 x 20 cm
Erläuterungen links, Legende oben links, Wappen oben links und rechts, Titel unten links. Numerierung oben rechts: "36".
Ursprungswerk: 2. Teil der "Force d'Europe" von Gabriel Bodenehr (um 1730)
Ryh 3117 : 21 C

5784 Vyanen. – [Amsterdam] : by Còvens en Mortier, [zwischen 1721 und 1778]. – 1 Vogelschauplan : Kupferdruck ; 21 x 25 cm

Titelkartusche unten rechts, Wappen oben links, Massstabsleiste unten links. Zusammen mit "Woerden", "Weesp" und "Muyden" auf einem Blatt
Ryh 3117 : 22 A

5785 Woerden. – [Amsterdam] : Còvens et Mortier excudit, [zwischen 1721 und 1778]. – 1 Vogelschauplan : Kupferdruck ; 20 x 25 cm

Titelkartusche oben rechts, Wappen oben links. Zusammen mit "Vyanen", "Weesp" und "Muyden" auf einem Blatt
Ryh 3117 : 22 B

- 5786** Weesp. – Amstelodami [Amsterdam] : Covens et Mortier excudit, [zwischen 1721 und 1778]. – 1 Vogelschauplan : Kupferdruck ; 21 x 25 cm
Titel- und Massstabskartusche oben rechts, Wappen oben links. Südwesten oben. Zusammen mit "Vyanen", "Woerden" und "Muyden" auf einem Blatt **Ryh 3117 : 22 C**
- 5787** Muyden. – [Amsterdam] : by Covens en Mortier, [zwischen 1721 und 1778]. – 1 Vogelschauplan : Kupferdruck ; 21 x 25 cm
Titelkartusche oben rechts, Wappen oben links, Massstabsleiste unten rechts. Westen oben. Zusammen mit "Vyanen", "Woerden" und "Weesp" auf einem Blatt **Ryh 3117 : 22 D**
- 5788** Slooten. – [Amsterdam] : [J. Covens und C. Mortier], [zwischen 1721 und 1778]. – 1 Vogelschauplan : Kupferdruck ; 19 x 24 cm
Titel oben rechts, Wappen oben links, Legende unten links, Massstabsleiste unten rechts. Nordwesten oben. Zusammen mit "Worcvm", "Ylst" und "Hinloopen" auf 1 Blatt. Handschriftlicher Vermerk auf der Rückseite: "... von Covens Mortier" **Ryh 3117 : 23 A**
- 5789** Worcvm. – [Amsterdam] : [J. Covens und C. Mortier], [zwischen 1721 und 1778]. – 1 Vogelschauplan : Kupferdruck ; 19 x 31 cm
Titel oben rechts, Wappen oben links, Legende unten links, Massstabsleiste unten rechts. Südosten oben. Zusammen mit "Slooten", "Ylst" und "Hinloopen" auf 1 Blatt. Handschriftlicher Vermerk auf der Rückseite: "... von Covens Mortier" **Ryh 3117 : 23 B**
- 5790** Ylst. – [Amsterdam] : [J. Covens und C. Mortier], [zwischen 1721 und 1778]. – 1 Vogelschauplan : Kupferdruck ; 19 x 24 cm
Titel oben links, Wappen oben rechts, Legende und Massstabsleiste unten rechts. Zusammen mit "Slooten", "Worcvm" und "Hinloopen" auf 1 Blatt. Handschriftlicher Vermerk auf der Rückseite: "... von Covens Mortier" **Ryh 3117 : 23 C**
- 5791** Hinloopen. – [Amsterdam] : [J. Covens und C. Mortier], [zwischen 1721 und 1778]. – 1 Ansicht : Kupferdruck ; 19 x 18 cm
Titel oben links, Wappen oben rechts. Zusammen mit "Slooten", "Worcvm" und "Ylst" auf 1 Blatt. Handschriftlicher Vermerk auf der Rückseite: "... von Covens Mortier" **Ryh 3117 : 23 D**
- 5792** Delfshaven. – T'Amsterdam : by J. Covens en C. Mortier, [zwischen 1721 und 1778]. – 1 Vogelschauplan : Kupferdruck ; 20 x 25 cm
Titel-, Legenden- und Massstabskartusche oben links, Wappenkartusche oben rechts. Osten oben. Zusammen mit "Oudewater" und "Schiedam" auf einem Blatt **Ryh 3117 : 24 A**
- 5793** Oudewater. – [Amsterdam] : [J. Covens en C. Mortier], [zwischen 1721 und 1778]. – 1 Vogelschauplan : Kupferdruck ; 20 x 25 cm
Titel-, Legenden- und Massstabskartusche unten rechts, Wappenkartusche oben links. Nordosten oben. Zusammen mit "Delfshaven" und "Schiedam" auf einem Blatt **Ryh 3117 : 24 B**
- 5794** Schiedam. – [Amsterdam] : [J. Covens en C. Mortier], [zwischen 1721 und 1778]. – 1 Vogelschauplan : Kupferdruck ; 19 x 49 cm
Titel oben links, Wappen oben links und rechts, Legende und Massstabsleiste unten Mitte. Osten oben. Zusammen mit "Delfshaven" und "Oudewater" auf einem Blatt **Ryh 3117 : 24 C**
- 5795** Bellingwolder-Schans. – [Amsterdam] : F. de Wit excudit, [zwischen 1659 und 1680]. – 1 Plan : Kupferdruck ; 41 x 25 cm
Titel oben Mitte, Massstabsleiste unten Mitte. Südosten oben. Zusammen mit "Bovrtang" auf einem Blatt **Ryh 3117 : 25 A**
- 5796** Bovrtang. – Amstelodami [Amsterdam] : F. de Wit excudit, [zwischen 1659 und 1680]. – 1 Plan : Kupferdruck ; 41 x 25 cm
Titel oben Mitte, Massstabsleiste unten Mitte. Südosten oben. Zusammen mit "Bellingwolder-Schans" auf einem Blatt **Ryh 3117 : 25 B**
- 5797** Vüe du chateau d'Honslaerdyk. – [S.l.] : [s.n.], [zwischen 1650 und 1750]. – 1 Ansicht : Kupferdruck ; 12 x 18 cm
Titel unten. Numerierung oben rechts: "To. 1 pag. 160.". Auf Papier aufgeklebt **Ryh 3117 : 26 A**
- 5798** Vüe du chateau de Ryswick. – [S.l.] : [s.n.], [zwischen 1650 und 1750]. – 1 Ansicht : Kupferdruck ; 12 x 18 cm
Titel unten. Numerierung oben rechts: "To. 1.pag. 158.". Auf Papier aufgeklebt **Ryh 3117 : 26 B**
- 5799** Vüe de la maison de la princesse nommée communement la Maison du Bois. – [S.l.] : [s.n.], [zwischen 1650 und 1750]. – 1 Ansicht : Kupferdruck ; 12 x 18 cm
Titel unten. Numerierung oben rechts: "To. 1.pag. 156.". Auf Papier aufgeklebt **Ryh 3117 : 26 C**
- 5800** Vüe de la maison de Sorgvliet. – [S.l.] : [s.n.], [zwischen 1650 und 1750]. – 1 Ansicht : Kupferdruck ; 12 x 18 cm
Titel unten. Numerierung oben rechts: "To. 1.pag. 162.". Auf Papier aufgeklebt **Ryh 3117 : 26 D**
- 5801** Muyden. Hinderdam. Nieuwer Sluys. – [S.l.] : [s.n.], [zwischen 1650 und 1750]. – 3 Pläne auf 1 Blatt : Kupferdruck ; zus. 11 x 16 cm
Linke Seite: "Muyden" (11 x 8 cm), oben rechts: "Hinderdam" (5 x 8 cm), unten rechts: "Nieuwer Sluys" (6 x 8 cm). Titel jeweils in der Bildmitte. Numerierung oben rechts: "Pag. 173.". Auf Papier aufgeklebt **Ryh 3117 : 26 E**
- 5802** Naarden. Weesp. Uytermeer Sluys. – [S.l.] : [s.n.], [zwischen 1650 und 1750]. – 3 Pläne auf 1 Blatt : Kupferdruck ; zus. 11 x 16 cm
Linke Seite: "Naarden" (11 x 8 cm), oben rechts: "Weesp" (6 x 8 cm), unten rechts: "Uytermeer Sluys" (5 x 8 cm). Titel jeweils in der Bildmitte. Numerierung oben rechts: "Pag. 171.". Auf Papier aufgeklebt **Ryh 3117 : 26 F**
- 5803** Maison royale de Ryswick, ou se sont tenuës les conferences de la paix generale. – [S.l.] : [s.n.], [zwischen 1650 und 1750]. – 1 Plan : Kupferdruck ; 14 x 36 cm
Titel oben Mitte. Numerierung oben rechts: "Tom. 1.pag. 158.". Auf Papier aufgeklebt **Ryh 3117 : 26 G**

5804 Amsterdam. – [S.l.] : [s.n.], [zwischen 1650 und 1750]. – 1 Plan : Kupferdruck ; 12 x 18 cm
Titel unten Mitte, Legenden oben links und rechts. Südwesten oben.
Numerierung oben rechts: "pag. 92". Auf Papier aufgeklebt

Ryh 3117 : 27 A

5805 Der Goude. – [S.l.] : [s.n.], [zwischen 1650 und 1750]. – 1 Vogelschauplan : Kupferdruck ; 11 x 13 cm
Titel unten links, Legende oben links, Wappen oben rechts.
Numerierung oben rechts: "pag. 125.". Auf Papier aufgeklebt

Ryh 3117 : 27 B

5806 Rotterdam. – [S.l.] : [s.n.], [zwischen 1650 und 1750]. – 1 Vogelschauplan : Kupferdruck ; 11 x 13 cm
Titel unten rechts, Legende oben links, Wappen oben rechts.
Numerierung oben rechts: "pag. 126.". Auf Papier aufgeklebt

Ryh 3117 : 27 C

5807 Gorchvm. – [S.l.] : [s.n.], [zwischen 1650 und 1750]. – 1 Vogelschauplan : Kupferdruck ; 11 x 13 cm
Titel oben Mitte, Legende oben rechts, 2 Wappen oben links.
Numerierung oben rechts: "pag. 165.". Auf Papier aufgeklebt

Ryh 3117 : 27 D

5808 Briela. – [S.l.] : [s.n.], [zwischen 1650 und 1750]. – 1 Vogelschauplan : Kupferdruck ; 11 x 13 cm
Titel oben links, Legende unten rechts, Wappen oben links und rechts.
Numerierung oben rechts: "pag. 136.". Auf Papier aufgeklebt

Ryh 3117 : 27 E

5809 Heusden. – [S.l.] : [s.n.], [zwischen 1650 und 1750]. – 1 Vogelschauplan : Kupferdruck ; 11 x 13 cm
Titel unten rechts, Legende oben links, Wappen oben rechts.
Numerierung oben rechts: "pag. 167.". Auf Papier aufgeklebt

Ryh 3117 : 27 F

5810 La Haye. – [S.l.] : [s.n.], [zwischen 1650 und 1750]. – 1 Vogelschauplan : Kupferdruck ; 11 x 13 cm
Titel und Wappen oben links, Legende unten links.
Numerierung oben rechts: "pag. 138.". Auf Papier aufgeklebt

Ryh 3117 : 27 G

5811 Oude Water. Woerden. – [S.l.] : [s.n.], [zwischen 1650 und 1750]. – 2 Pläne auf 1 Blatt : Kupferdruck ; je 11 x 8 cm
Links: "Oude Water" (11 x 8 cm), rechts: "Woerden". Titel jeweils in der Bildmitte. Numerierung oben rechts (überklebt): "pag. 162.". Auf Papier aufgeklebt

Ryh 3117 : 27 H

5812 Leyden. – [S.l.] : [s.n.], [zwischen 1650 und 1750]. – 1 Vogelschauplan : Kupferdruck ; 11 x 13 cm
Titel oben rechts, Wappen oben links, Legende unten rechts.
Numerierung oben rechts: "pag. 55.". Auf Papier aufgeklebt

Ryh 3117 : 27 I

5813 Dordrecht. – [S.l.] : [s.n.], [zwischen 1650 und 1750]. – 1 Vogelschauplan : Kupferdruck ; 11 x 13 cm
Titel oben rechts, Wappen oben links, Legende unten rechts.
Numerierung oben rechts: "pag. 121.". Auf Papier aufgeklebt

Ryh 3117 : 27 K

5814 Haerlem. – [S.l.] : [s.n.], [zwischen 1650 und 1750]. – 1 Vogelschauplan : Kupferdruck ; 11 x 13 cm
Titel oben links, Wappen oben rechts, Legende unten rechts.
Numerierung oben rechts: "pag. 115.". Auf Papier aufgeklebt

Ryh 3117 : 27 L

5815 Delft. – [S.l.] : [s.n.], [zwischen 1650 und 1750]. – 1 Vogelschauplan : Kupferdruck ; 11 x 13 cm
Titel oben Mitte, Wappen oben rechts, Legende oben links.
Numerierung oben rechts: "pag. 119.". Auf Papier aufgeklebt

Ryh 3117 : 27 M

5816 Alcmaer. – [S.l.] : [s.n.], [zwischen 1650 und 1750]. – 1 Vogelschauplan : Kupferdruck ; 11 x 13 cm
Titel oben links, Wappen oben rechts, Legende unten rechts.
Numerierung oben rechts: "pag. 180.". Auf Papier aufgeklebt

Ryh 3117 : 27 N

5817 Enchuysen. – [S.l.] : [s.n.], [zwischen 1650 und 1750]. – 1 Vogelschauplan : Kupferdruck ; 11 x 13 cm
Titel unten rechts, Wappen oben rechts, Legende oben links.
Numerierung oben rechts: "pag. 184.". Auf Papier aufgeklebt

Ryh 3117 : 27 O

5818 Hoorn. – [S.l.] : [s.n.], [zwischen 1650 und 1750]. – 1 Vogelschauplan : Kupferdruck ; 11 x 13 cm
Titel oben Mitte, Wappen oben rechts, Legende oben links.
Numerierung oben rechts: "pag. 187.". Auf Papier aufgeklebt

Ryh 3117 : 27 P

5819 Medenblick. – [S.l.] : [s.n.], [zwischen 1650 und 1750]. – 1 Vogelschauplan : Kupferdruck ; 11 x 13 cm
Titel oben rechts, Wappen oben links, Legende unten links.
Numerierung oben rechts: "pag. 182.". Auf Papier aufgeklebt

Ryh 3117 : 27 Q

5820 Fort aen de Nieuwer-sluyts. Utrecht. – [S.l.] : [s.n.], [zwischen 1650 und 1750]. – 2 Karten auf 1 Blatt : Kupferdruck ; je 9 x 16 cm, Bildgrösse 18 x 30 cm
Oben: "Fort aen de Nieuwer-sluyts", unten: "Utrecht". Mit 6 Nebenkarten (je 6 x 7 cm): "Starre Schans" (oben links), "Montfoort" (Mitte links), "Amisfort" (unten links), "t fort Pain [en] Vin" (oben rechts), "Wyck te Duersteden" (Mitte rechts), "t fort d'clyne Wierick" (unten rechts). Auf Papier aufgeklebt

Ryh 3117 : 28 A

5821 Oldenseel. Campen. Steenwyck. Deventer. Swol. Hasselt. – [S.l.] : [s.n.], [zwischen 1650 und 1750]. – 6 Vogelschaupläne auf 1 Blatt : Kupferdruck ; zus. 18 x 30 cm
Oben links: "Oldenseel" (9 x 8 cm), oben Mitte: "Campen" (8 x 14 cm), oben rechts: "Steenwyck" (9 x 8 cm). Unten links: "Deventer" (9 x 8 cm), unten Mitte: "Swol" (10 x 14 cm), unten rechts: "Hasselt" (9 x 8 cm). Auf Papier aufgeklebt

Ryh 3117 : 28 B

5822 Amersfoort / T. Doesburgh del. et fecit. – [Amsterdam] : [J. Covens und C. Mortier], [zwischen 1721 und 1778]. – 1 Ansicht : Kupferdruck ; 23 x 29 cm
Titel- und Wappenkartusche oben Mitte. Zusammen mit "Rhenen", "Montfoort" und "Wyck by Duerstede" auf einem Blatt. Handschriftlicher Vermerk auf dem Registerblatt des Sammelbandes: "... von Covens Mortier"

Ryh 3117 : 51 A

5823 Rhenen / T. Doesburgh del. et fecit. – [Amsterdam] : [J. Covens und C. Mortier], [zwischen 1721 und 1778]. – 1 Ansicht : Kupferdruck ; 23 x 29 cm
Titel- und Wappenkartusche oben Mitte. Zusammen mit "Amersfoort", "Montfoort" und "Wyck by Duerstede" auf einem Blatt. Handschriftlicher Vermerk auf dem Registerblatt des Sammelbandes: "... von Covens Mortier"

Ryh 3117 : 51 B

- 5824** Montfoort / T. Doesburgh del. et fecit. – [Amsterdam] : [J. Covens und C. Mortier], [zwischen 1721 und 1778]. – 1 Ansicht : Kupferdruck ; 23 x 29 cm
Titel- und Wappenkartusche oben Mitte. Zusammen mit "Amersfoort", "Rhenen" und "Wyck by Duerstede" auf einem Blatt.
Handschriftlicher Vermerk auf dem Registerblatt des Sammelbandes: "... von Covens Mortier" **Ryh 3117 : 51 C**
- 5825** Wyck by Duerstede / T. Doesburgh del. et fecit. – [Amsterdam] : [J. Covens und C. Mortier], [zwischen 1721 und 1778]. – 1 Ansicht : Kupferdruck ; 23 x 29 cm
Titel- und Wappenkartusche oben Mitte. Zusammen mit "Amersfoort", "Rhenen" und "Montfoort" auf einem Blatt.
Handschriftlicher Vermerk auf dem Registerblatt des Sammelbandes: "... von Covens Mortier" **Ryh 3117 : 51 D**
- 5826** Specvlvm Zelandiæ, dat is Een beschryvinge ofte afbeelding der steden, ambachts-heerlijckheden, dorpen castelen, ridderlijke hofsteden, huysen en gebouwen gelegen inde eylanden en de graeflijkheyt van Zeelandt. – Te Amsterdam : gedruckt by de wed. Ottens en zoone op den Nieuwen Dyk in de werelt kaart, [zwischen 1719 und 1725]. – 35 Ansichten : Kupferdruck ; je 19 x 27 cm
Numerierung fingiert **Ryh 3117 : 52–60**
- 5827** [Titelblatt "Specvlvm Zelandiæ"]. – Te Amsterdam : gedruckt by de wed. Ottens en zoone op den Nieuwen Dyk in de werelt kaart, [zwischen 1719 und 1725]. – 1 Bild : Kupferdruck ; 20 x 27 cm. – (Specvlvm Zelandiæ ; Titelblatt)
Titel- und Wappenkartusche. Zusammen mit "Middelburg aan de landtzyde", "Middelburg" und "Vlissingen" auf einem Blatt **Ryh 3117 : 52 A**
- 5828** Middelburg aan de landtzyde. – Amst[erdam] : Ottens exc., [zwischen 1719 und 1725]. – 1 Ansicht : Kupferdruck ; 19 x 27 cm. – (Specvlvm Zelandiæ)
Titel unten. Zusammen mit dem Titelblatt, "Middelburg" und "Vlissingen" auf einem Blatt **Ryh 3117 : 52 B**
- 5829** Middelburg. – Amst[erdam] : Ottens exc., [zwischen 1719 und 1725]. – 1 Ansicht : Kupferdruck ; 19 x 27 cm. – (Specvlvm Zelandiæ)
Titel unten. Zusammen mit dem Titelblatt, "Middelburg aan de landtzyde" und "Vlissingen" auf einem Blatt **Ryh 3117 : 52 C**
- 5830** Vlissingen. – Amst[erdam] : Ottens exc., [zwischen 1719 und 1725]. – 1 Ansicht : Kupferdruck ; 19 x 27 cm. – (Specvlvm Zelandiæ)
Titel unten. Zusammen mit dem Titelblatt, "Middelburg aan de landtzyde" und "Middelburg" auf einem Blatt **Ryh 3117 : 52 D**
- 5831** Vlissingen aan de landtzyde. – Amst[erdam] : Ottens exc., [zwischen 1719 und 1725]. – 1 Ansicht : Kupferdruck ; 19 x 27 cm. – (Specvlvm Zelandiæ)
Titel unten. Zusammen mit "Zierikzee aan de landtzyde", "Zierikzee" und "Goes" auf einem Blatt **Ryh 3117 : 53 A**
- 5832** Zierikzee aan de landtzyde. – Amst[erdam] : Ottens exc., [zwischen 1719 und 1725]. – 1 Ansicht : Kupferdruck ; 19 x 27 cm. – (Specvlvm Zelandiæ)
Titel unten. Zusammen mit "Vlissingen aan de landtzyde", "Zierikzee" und "Goes" auf einem Blatt **Ryh 3117 : 53 B**
- 5833** Zierikzee. – Amst[erdam] : Ottens exc., [zwischen 1719 und 1725]. – 1 Ansicht : Kupferdruck ; 19 x 27 cm. – (Specvlvm Zelandiæ)
Titel unten. Zusammen mit "Vlissingen aan de landtzyde", "Zierikzee aan de landtzyde" und "Goes" auf einem Blatt **Ryh 3117 : 53 C**
- 5834** Goes. – Amst[erdam] : Ottens exc., [zwischen 1719 und 1725]. – 1 Ansicht : Kupferdruck ; 19 x 27 cm. – (Specvlvm Zelandiæ)
Titel unten. Zusammen mit "Vlissingen aan de landtzyde", "Zierikzee aan de landtzyde" und "Zierikzee" auf einem Blatt **Ryh 3117 : 53 D**
- 5835** Goes aan de landtzyde. – Amst[erdam] : Ottens exc., [zwischen 1719 und 1725]. – 1 Ansicht : Kupferdruck ; 19 x 27 cm. – (Specvlvm Zelandiæ)
Titel unten. Zusammen mit "Rammekens", "Veere" und "Arnemuiden" auf einem Blatt **Ryh 3117 : 54 A**
- 5836** Rammekens. – Amst[erdam] : Ottens exc., [zwischen 1719 und 1725]. – 1 Ansicht : Kupferdruck ; 19 x 27 cm. – (Specvlvm Zelandiæ)
Titel unten. Zusammen mit "Goes aan de landtzyde", "Veere" und "Arnemuiden" auf einem Blatt **Ryh 3117 : 54 B**
- 5837** Veere. – Amst[erdam] : Ottens exc., [zwischen 1719 und 1725]. – 1 Ansicht : Kupferdruck ; 19 x 27 cm. – (Specvlvm Zelandiæ)
Titel unten. Zusammen mit "Goes aan de landtzyde", "Rammekens" und "Arnemuiden" auf einem Blatt **Ryh 3117 : 54 C**
- 5838** Arnemuiden. – Amst[erdam] : Ottens exc., [zwischen 1719 und 1725]. – 1 Ansicht : Kupferdruck ; 19 x 27 cm. – (Specvlvm Zelandiæ)
Titel unten. Zusammen mit "Goes aan de landtzyde", "Rammekens" und "Veere" auf einem Blatt **Ryh 3117 : 54 D**
- 5839** Tholen. – Amst[erdam] : Ottens exc., [zwischen 1719 und 1725]. – 1 Ansicht : Kupferdruck ; 19 x 27 cm. – (Specvlvm Zelandiæ)
Titel unten. Zusammen mit "Brouwers-Haven", "Domburg" und "Bommene" auf einem Blatt **Ryh 3117 : 55 A**
- 5840** Brouwers-Haven. – Amst[erdam] : Ottens exc., [zwischen 1719 und 1725]. – 1 Ansicht : Kupferdruck ; 19 x 27 cm. – (Specvlvm Zelandiæ)
Titel unten. Zusammen mit "Tholen", "Domburg" und "Bommene" auf einem Blatt **Ryh 3117 : 55 B**
- 5841** Domburg. – Amst[erdam] : Ottens exc., [zwischen 1719 und 1725]. – 1 Ansicht : Kupferdruck ; 19 x 27 cm. – (Specvlvm Zelandiæ)
Titel unten. Zusammen mit "Tholen", "Brouwers-Haven" und "Bommene" auf einem Blatt **Ryh 3117 : 55 C**
- 5842** Bommene. – Amst[erdam] : Ottens exc., [zwischen 1719 und 1725]. – 1 Ansicht : Kupferdruck ; 19 x 27 cm. – (Specvlvm Zelandiæ)
Titel unten. Zusammen mit "Tholen", "Brouwers-Haven" und "Domburg" auf einem Blatt **Ryh 3117 : 55 D**

5843 Bieselingen. – Amst[erdam] : Ottens exc., [zwischen 1719 und 1725]. – 1 Ansicht : Kupferdruck ; 19 x 27 cm. – (Specvlvm Zelandiæ)

Titel unten. Zusammen mit "St. Maartens-Dyk", "Westcappel" und "s Graven-Polder" auf einem Blatt

Ryh 3117 : 56 A

5844 St. Maartens-Dyk. – Amst[erdam] : Ottens exc., [zwischen 1719 und 1725]. – 1 Ansicht : Kupferdruck ; 19 x 27 cm. – (Specvlvm Zelandiæ)

Titel unten. Zusammen mit "Bieselingen", "Westcappel" und "s Graven-Polder" auf einem Blatt

Ryh 3117 : 56 B

5845 Westcappel. – Amst[erdam] : Ottens exc., [zwischen 1719 und 1725]. – 1 Ansicht : Kupferdruck ; 19 x 27 cm. – (Specvlvm Zelandiæ)

Titel unten. Zusammen mit "Bieselingen", "St. Maartens-Dyk" und "s Graven-Polder" auf einem Blatt

Ryh 3117 : 56 C

5846 's Graven-Polder. – Amst[erdam] : Ottens exc., [zwischen 1719 und 1725]. – 1 Ansicht : Kupferdruck ; 19 x 27 cm. – (Specvlvm Zelandiæ)

Titel unten. Zusammen mit "Bieselingen", "St. Maartens-Dyk" und "Westcappel" auf einem Blatt

Ryh 3117 : 56 D

5847 Bruinisse ook genaamt Oost Duivelandt. – Amst[erdam] : Ottens exc., [zwischen 1719 und 1725]. – 1 Ansicht : Kupferdruck ; 19 x 27 cm. – (Specvlvm Zelandiæ)

Titel unten. Zusammen mit "Capelle en't huis te Bruëlis", "Kruiningen" und "Rénisse en't huis Moermont" auf einem Blatt

Ryh 3117 : 57 A

5848 Capelle en't huis te Bruëlis. – Amst[erdam] : Ottens exc., [zwischen 1719 und 1725]. – 1 Ansicht : Kupferdruck ; 19 x 27 cm. – (Specvlvm Zelandiæ)

Titel unten. Zusammen mit "Bruinisse ook genaamt Oost Duivelandt", "Kruiningen" und "Rénisse en't huis Moermont" auf einem Blatt

Ryh 3117 : 57 B

5849 Kruiningen. – Amst[erdam] : Ottens exc., [zwischen 1719 und 1725]. – 1 Ansicht : Kupferdruck ; 19 x 27 cm. – (Specvlvm Zelandiæ)

Titel unten. Zusammen mit "Bruinisse ook genaamt Oost Duivelandt", "Capelle en't huis te Bruëlis" und "Rénisse en't huis Moermont" auf einem Blatt

Ryh 3117 : 57 C

5850 Rénisse en't huis Moermont. – Amst[erdam] : Ottens exc., [zwischen 1719 und 1725]. – 1 Ansicht : Kupferdruck ; 19 x 27 cm. – (Specvlvm Zelandiæ)

Titel unten. Zusammen mit "Bruinisse ook genaamt Oost Duivelandt", "Capelle en't huis te Bruëlis" und "Kruiningen" auf einem Blatt

Ryh 3117 : 57 D

5851 Capelle en't huis te Maal-Stede. – Amst[erdam] : Ottens exc., [zwischen 1719 und 1725]. – 1 Ansicht : Kupferdruck ; 19 x 27 cm. – (Specvlvm Zelandiæ)

Titel unten. Zusammen mit "'T huis en ambagts heerlykheid van Elfdyk", "Ambagts-heerlykheid van St. Aechten-Kerke" und "Ambagts heerlykheid en't huis Baarlandt" auf einem Blatt

Ryh 3117 : 58 A

5852 T huis en ambagts heerlykheid van Elfdyk. – Amst[erdam] : Ottens exc., [zwischen 1719 und 1725]. –

1 Ansicht : Kupferdruck ; 19 x 27 cm. – (Specvlvm Zelandiæ)

Titel unten. Zusammen mit "Capelle en't huis te Maal-Stede", "Ambagts-heerlykheid van St. Aechten-Kerke" und "Ambagts heerlykheid en't huis Baarlandt" auf einem Blatt

Ryh 3117 : 58 B

5853 Ambagts-heerlykheid van St. Aechten-Kerke. – Amst[erdam] : Ottens exc., [zwischen 1719 und 1725]. – 1 Ansicht : Kupferdruck ; 19 x 27 cm. – (Specvlvm Zelandiæ)

Titel unten. Zusammen mit "Capelle en't huis te Maal-Stede", "'T huis en ambagts heerlykheid van Elfdyk" und "Ambagts heerlykheid en't huis Baarlandt" auf einem Blatt

Ryh 3117 : 58 C

5854 Ambagts heerlykheid en't huis Baarlandt. – Amst[erdam] : Ottens exc., [zwischen 1719 und 1725]. – 1 Ansicht : Kupferdruck ; 19 x 27 cm. – (Specvlvm Zelandiæ)

Titel unten. Zusammen mit "Capelle en't huis te Maal-Stede", "'T huis en ambagts heerlykheid van Elfdyk" und "Ambagts-heerlykheid van St. Aechten-Kerke" auf einem Blatt

Ryh 3117 : 58 D

5855 De baander-heerlykheid Haamstede. – Amst[erdam] : Ottens exc., [zwischen 1719 und 1725]. – 1 Ansicht : Kupferdruck ; 19 x 27 cm. – (Specvlvm Zelandiæ)

Titel unten. Zusammen mit "Rusten-Burg", "'T huis en ridderlyke hofstede ter Hooge" und "'T huis Crane-Stein" auf einem Blatt

Ryh 3117 : 59 A

5856 Rusten-Burg. – Amst[erdam] : Ottens exc., [zwischen 1719 und 1725]. – 1 Ansicht : Kupferdruck ; 19 x 27 cm. – (Specvlvm Zelandiæ)

Titel unten. Zusammen mit "De baander-heerlykheid Haamstede", "'T huis en ridderlyke hofstede ter Hooge" und "'T huis Crane-Stein" auf einem Blatt

Ryh 3117 : 59 B

5857 T huis en ridderlyke hofstede ter Hooge. – Amst[erdam] : Ottens exc., [zwischen 1719 und 1725]. – 1 Ansicht : Kupferdruck ; 19 x 27 cm. – (Specvlvm Zelandiæ)

Titel unten. Zusammen mit "De baander-heerlykheid Haamstede", "Rusten-Burg" und "'T huis Crane-Stein" auf einem Blatt

Ryh 3117 : 59 C

5858 T huis Crane-Stein. – Amst[erdam] : Ottens exc., [zwischen 1719 und 1725]. – 1 Ansicht : Kupferdruck ; 19 x 27 cm. – (Specvlvm Zelandiæ)

Titel unten. Zusammen mit "De baander-heerlykheid Haamstede", "Rusten-Burg" und "'T huis en ridderlyke hofstede ter Hooge" auf einem Blatt

Ryh 3117 : 59 D

5859 T huis Lammeren-Burg. – Amst[erdam] : Ottens exc., [zwischen 1719 und 1725]. – 1 Ansicht : Kupferdruck ; 19 x 27 cm. – (Specvlvm Zelandiæ)

Titel unten. Zusammen mit "'T huis Waterloos-Werve", "'T huis Steen-Hoven" und "'T huis Swanen-Burg" auf einem Blatt

Ryh 3117 : 60 A

5860 T huis Waterloos-Werve. – Amst[erdam] : Ottens exc., [zwischen 1719 und 1725]. – 1 Ansicht : Kupferdruck ; 19 x 27 cm. – (Specvlvm Zelandiæ)

Titel unten. Zusammen mit "T huis Lammeren-Burg", "T huis Steen-Hoven" und "T huis Swanen-Burg" auf einem Blatt

Ryh 3117 : 60 B

5861 T huis Steen-Hoven. – Amst[er]dam] : Ottens exc., [zwischen 1719 und 1725]. – 1 Ansicht : Kupferdruck ; 19 x 27 cm. – (Specvlvm Zelandiæ)

Titel unten. Zusammen mit "T huis Lammeren-Burg", "T huis Waterloos-Werve" und "T huis Swanen-Burg" auf einem Blatt

Ryh 3117 : 60 C

5862 T huis Swanen-Burg. – Amst[er]dam] : Ottens exc., [zwischen 1719 und 1725]. – 1 Ansicht : Kupferdruck ; 19 x 27 cm. – (Specvlvm Zelandiæ)

Titel unten. Zusammen mit "T huis Lammeren-Burg", "T huis Waterloos-Werve" und "T huis Steen-Hoven" auf einem Blatt

Ryh 3117 : 60 D

7.18 Niederlande (Pläne und Ansichten: Städte A–F) • The Netherlands (plans and views: towns A–F)

5863 [Pläne und Ansichten (Niederlande).] Pläne und Prospekte : der Städte littera A bis littera F. – [Versch. Orte], 1572–1780. – 45 Kt. (in Sammelband) ; 55 cm Systematische Gliederung nach Ryhiner: Kap. 7 (Respublica Batava vel Germania inferior), Bd. 18

Ryh 3118

5864 Alckmaria. – Te Amsterdam : by I. Covens en C. Mortier, [zwischen 1721 und 1778]. – 1 Vogelschauplan : Kupferdruck ; 41 x 50 cm

Wappen oben rechts, Legende unten rechts

Ryh 3118 : 1

5865 Amorfortia : dioecesis Ultraiectensis oppidum amoenitate loci solique fertilitate admodum insigne. – [Köln] : [s.n.], [zwischen 1588 und 1617]. –

1 Vogelschauplan : Kupferdruck ; 25 x 37 cm, Bildgröße 36 x 37 cm. – (Civitates orbis terrarum ; Teil 4, 15)

Stadtansicht unten ("Amorfortia", 12 x 37 cm). Lateinischer Text ("Amorfortia.") und Seitennummer ("15") auf der Rückseite.

Titelkartusche unten links. Ursprungswerk: "Civitates orbis terrarum" von Georg Braun und Frans Hogenberg, vierter Teil (Lateinische Ausgabe. – Köln, erstmals 1588)

Ryh 3118 : 2

5866 Amisfvrtvm vulgo Amersfoort. – Te Amsterdam : by I. Covens en C. Mortier, [zwischen 1721 und 1778]. – 1 Vogelschauplan : Kupferdruck ; 47 x 51 cm

Titelkartusche, Wappen und Massstabsleiste unten rechts

Ryh 3118 : 3

5867 Amstelredamvm, nobile inferioris Germaniæ oppidum. – [Köln] : [s.n.], [zwischen 1572 und 1624]. – 1 Vogelschauplan : Kupferdruck ; 33 x 47 cm. – (Civitates orbis terrarum ; Teil 1, 20)

Titelkartusche und Erläuterungen oben rechts, Legende unten links. Lateinischer Text ("Amstelredamvm.") auf der Kartenrückseite.

Seitennummer (Rückseite): "20". Ursprungswerk: "Civitates orbis terrarum" von Georg Braun und Frans Hogenberg, erster Teil (Lateinische Ausgabe. – Köln, erstmals 1572)

Ryh 3118 : 4

5868 Amstelodamvm : in quo ædes sacræ, curia hospitalia, cum vicis et burchvallibus omniumque interfluentium alueis, accuratè omnia delineantur, additis extensionis nouæ limitibus. – [Köln] : [s.n.], [1617 oder

1618]. – 1 Plan : Kupferdruck ; 27 x 39 cm. – (Civitates orbis terrarum ; Teil 6, 10)

Titelkartusche oben links, weitere Kartusche oben rechts, Wappen oben Mitte. Lateinischer Text ("Amstelodamvm.") und Seitennummer ("10") auf der Rückseite. Ursprungswerk: "Civitates orbis terrarum" von Georg Braun und Frans Hogenberg, sechster Teil (Lateinische Ausgabe. – Köln, erstmals 1617)

Ryh 3118 : 5

5869 Amsterdam. – [Frankfurt a. M.] : [Caspar Merian], [erstmalig 1654]. – 1 Plan : Kupferdruck ; 22 x 32 cm. – (Topographia circvli Bvrgvndici)

Titel oben rechts, Massstabsleiste unten links, Legenden links, rechts und unten rechts, Wappen oben links und rechts. Südwesten oben. Ursprungswerk: "Topographia circvli Bvrgvndici" von Caspar Merian (Frankfurt a. M., erstmals 1654 erschienen)

Ryh 3118 : 6 A

5870 Amsterdam : ville capitale du comté de Hollande, fameux port de mer sur le Zuider Zée, a l'embouchure de l'Amstel a 52. degr. 24 min. de latit. et 22. d. 53. m. de long. – [Paris] : [Jean-Baptiste Nolin], [zwischen 1689 und 1750]. – 1 Plan : Kupferdruck ; 18 x 27 cm

Titelkartusche unten Mitte, Legende oben links und rechts, Massstabsleiste unten links. Südwesten oben. Handschriftlicher Vermerk auf dem Registerblatt des Sammelbandes: "... von Nolin"

Ryh 3118 : 6 B

5871 Amstelodami veteris et novissimæ vrbis accvratissima delineatio / geteekent ende op 't papier gebracht door Daniel Stalpaert stadts architect. – 'T Amsteldam : gedruckt by Nicolaes Visscher, [zwischen 1650 und 1680]. – 1 Vogelschauplan : Kupferdruck ; 47 x 58 cm

Ansicht unten Mitte ("Amsteldam", 9 x 28 cm). Titel oben, Legenden oben links und rechts. Südwesten oben. Auf Papier aufgeklebt

Ryh 3118 : 7

5872 Amsterdam die weltberühmte Haupt= und Handel Statt in Holland : cum gratia et priv. S. R. I. vicariat[us] in partibus Rheni, Sveviæ, et juris Franconici / so wohl im Prospect als Grund=Riss auf das neuest und accurateste entworfen und verlegt von Matth. Seutter ihro röm. kaiserl. Majest. Geogr. – In Augsburg : anjezo in Verlag bey Tobias Conrad Lotter Geogr., [nach 1758]. – 1 Plan : Kupferdruck ; 49 x 57 cm

Ansicht unten Mitte ("Amsterdam", 11 x 37 cm). Titel oben, Legende oben links und rechts. Südwesten oben. Koloriert

Ryh 3118 : 8

5873 Accurater Grundris und Prospect der weltberühmten holländischen Haupt und Handels-Stadt Amsterdam : cum privilegio s. c. m. / edit von Iohann Baptist Homanns kayserslichen Geographi seeligen Erbe. – In Nürnberg : [Homännische Erben], 1727. – 1 Plan : Kupferdruck ; 46 x 56 cm

Stadtansicht unten ("Prospect der vortrefflichen Kauff und Handels Stadt Amsterdam", 11 x 41 cm). Koloriert

Ryh 3118 : 9

5874 Amsterdam, fameux port de mer : situé à 52. degrez 21. minutes de latitude septentrionale et à 22. deg. 52. min. de longitude : avec priv. du roy / par N. de Fer ; H. van Loon fecit. – A Paris : [N. de Fer] dans l'isle du palais a la sphere royale, 1701. – 1 Plan : Kupferdruck ; 22 x

34 cm. – (Le théâtre de la guerre dessus et aux environs du Rhein)

Südwesten oben. Ursprungswerk: "Le théâtre de la guerre dessus et aux environs du Rhein" von Nicolas de Fer (Paris, 1702)

Ryh 3118 : 10

5875 Platte gront vande oude en nieuwe royinge der stee de Amsterdam waer va de nieuwe int bleek wort uyt gebeelt en begint daer de oudewal met gestipte linen is getekent / getekent en op papier gebrocht door Daniel Stalpaert stadts architect. – [Amsterdam] : by Joannes Covens en Cornelis Mortier op de Vygendam, [zwischen 1721 und 1778]. – 1 Plan : Kupferdruck ; 51 x 71 cm

Titel, Legende und Massstabsleiste unten. Südwesten oben

Ryh 3118 : 11

5876 Amstelodami veteris et novissimæ vrbis accvratissima delineatio : met privilegie vande H. H. stat: gen:l. – [Amsterdam] : by I. Covens en C. Mortier, [zwischen 1721 und 1778]. – 1 Vogelschauplan : Kupferdruck ; 47 x 58 cm

Ansicht unten Mitte (Amsterdam", 9 x 28 cm). Titel oben, Legende oben links und rechts. Südwesten oben

Ryh 3118 : 12

5877 Plan tres exact de la fameuse ville marchande d'Amsterdam / gravée et mis au jour par Henry de Leth a l'enseigne du pecheur. – Te Amsterdam : by Covens [et] Mortier en J. Covens junior, [zwischen 1760 und 1780]. – 1 Plan auf 2 Blättern : Kupferdruck ; 58 x 88 cm

Nebenkarte oben links ("Caarte van Amstelland", 21 x 16 cm).

Titelkartusche unten rechts, Titelvariante ("Amsterdam.") oben Mitte. Legende links und oben rechts. Südwesten oben

Ryh 3118 : 13

5878 Arnemvyden. – Amstelodami [Amsterdam] : F. de Wit excudit, [zwischen 1659 und 1688]. –

1 Vogelschauplan : Kupferdruck ; 41 x 52 cm

Titel oben Mitte, Wappen oben links und rechts, Massstabsleiste unten links. Nordwesten oben

Ryh 3118 : 18

5879 Arnhen : pris sur les Hollandois par l'armée du roy comandée par Mr. de Turenne le iuillet 1672 : avec priuilege du roy. – A Paris : chez H. Iaillot joignant les grands Augustins aux deux globes, [zwischen 1672 und 1686]. – 1 Plan : Kupferdruck ; 41 x 52 cm

Titelkartusche oben links, Massstabsleiste unten links

Ryh 3118 : 19

5880 Arnhem. – Amsterdam : by J. Covens en C. Mortier, [zwischen 1721 und 1778]. – 1 Vogelschauplan : Kupferdruck ; 38 x 41 cm, Bildgrösse 45 x 41 cm

Ansicht oben (7 x 41 cm). Titel oben Mitte, Legenden oben links und oben rechts, Massstabsleiste unten links

Ryh 3118 : 20

5881 Bergen op Zoom = Berga, ad Somam. – [Köln] : [s.n.], [zwischen 1581 und 1621]. – 1 Vogelschauplan : Kupferdruck ; 34 x 39 cm. – (Civitates orbis terrarum ; Teil 3, 14)

Niederländischer Titel oben Mitte, Kartusche mit lateinischem Titel und Erläuterungen Mitte links. Wappen oben links. Lateinischer Text ("Berga ad Zoomam.") und Seitennummer ("14") auf der Rückseite. Ursprungswerk: "Civitates orbis terrarum" von Georg

Braun und Frans Hogenberg, dritter Teil (Lateinische Ausgabe. – Köln, erstmals 1581)

Ryh 3118 : 21

5882 Plan de la ville de Berg op Zoom dans le Brabant hollandois : avec priuilege du roy. – A Paris : chez H. Iaillot joignant les grands Augustins aux deux globes, 1682. – 1 Plan : Kupferdruck ; 40 x 52 cm **Ryh 3118 : 22**

5883 Nieuwe aftekening van de stad Bergen op Zoom, / daar ter plaats getekent door en frans ingenieur. – Te Amsterdam : by R. [et] I. Ottens, [zwischen 1725 und 1750]. – 1 Plan : Kupferdruck ; 31 x 37 cm, Bildgrösse 31 x 47 cm

Nebenkarte oben rechts ("Lillo", 11 x 13 cm). Titel oben, Legende unten rechts. Auf Papier aufgeklebt

Ryh 3118 : 23

5884 Bolswaert / I. Blaeu. – Te Amsterdam : by I. Covens [en] C. Mortier, [zwischen 1721 und 1778]. –

1 Vogelschauplan : Kupferdruck ; 39 x 53 cm

Widmungskartusche unten Mitte ("Ampliss.is prudentissimis[ue] viris d. d. consvlibvs et senatoribus vrbis Bolswardiæ tabulam hanc d. d. d. I. Blaeu"). Titelkartusche oben Mitte, Wappen oben links und rechts. Südosten oben

Ryh 3118 : 26

5885 Blockzyl. – Amstelodami [Amsterdam] : F. de Wit excudit, [zwischen 1659 und 1688]. – 1 Vogelschauplan : Kupferdruck ; 41 x 50 cm

Titel oben Mitte, Massstabsleiste unten links. Osten oben

Ryh 3118 : 27

5886 Salt Boemel. – Amstlodami [Amsterdam] : F. de Wit excudit, [zwischen 1659 und 1688]. –

1 Vogelschauplan : Kupferdruck ; 30 x 51 cm, Bildgrösse 41 x 51 cm

Ansicht oben (11 x 51 cm). Titel oben Mitte, Legende und

Massstabsleiste oben links. Südwesten oben **Ryh 3118 : 28**

5887 Platte grond van de fortresse Bourtange ten jare 1742 nauwkeurig opgenomen. – Te Amsterdam : by Covens en Mortier, 1742 [?]. – 1 Plan : Kupferdruck ; 44 x 50 cm

Titelkartusche oben links, Legendenkartusche unten links. Osten oben

Ryh 3118 : 29

5888 Breda obsessa et expvgnata armis Philipi IV. regis hispaniar: etc. ductu Isabellæ Claræ Eugeniæ hispan: infantis virtute Ambrosii Spinolæ etc. annis 1624. et 25. – [Frankfurt a. M.] : [Matthäus Merian], [erstmalig 1635]. – 1 Plan : Kupferdruck ; 37 x 46 cm. – (Theatrum Europaeum)

Titel oben links. Ursprungswerk: "Theatrum Europaeum" hrsg. von M. Merian, bzw. seinen Erben, Band 1 (Frankfurt, erstmalig 1635). Auf Papier aufgeklebt

Ryh 3118 : 30

5889 Breda obsessa et expvgnata, armis Philippi IV. regis hispaniarvm, dvctv Isabellæ Claræ Evgeniæ hispaniarvm infantis, virtute Abrosii Spinolæ, marchionis Sestii [et] Venafri, ducis Sanseverini, [et]c. – [Frankfurt a.M.?] : [Merian?], [zwischen 1630 und 1670]. – 1 Plan :

Kupferdruck ; 41 x 53 cm

Titel oben, Legende unten rechts ("Explication des nombres").

Handschriftlicher Vermerk auf dem Registerblatt des

Sammelbandes: "Breda Belagerung von 1628 von Merian".
Handschriftliche Numerierung oben Mitte: "24" **Ryh 3118 : 31**

5890 Breda : avec privilege du roy. – A Paris : chez H. Iaillot joinant les grans Augustin aux deux globes, 1673. – 1 Plan : Kupferdruck ; 41 x 52 cm
Titel in der Bildmitte, Legendenkartusche unten rechts.
Handschriftliche Numerierung oben Mitte: "23" **Ryh 3118 : 32**

5891 Platte grond van de stadt Breda. – Te Amsterdam : by Covens en Mortier, [zwischen 1721 und 1778]. – 1 Plan : Kupferdruck ; 40 x 50 cm
Titel und Massstabsleiste unten rechts, Legende unten links und rechts, Wappen oben links **Ryh 3118 : 33**

5892 Brilivm, Holandiaë opp. ob intestinvm batavievm bellvm : qvod anno partæ salvtis, M.D.LXXII. calend aprilis, hîc initivm svmpsit, famosvm. – [Köln] : [s.n.], [zwischen 1575 und 1612]. – 1 Vogelschauplan : Kupferdruck ; 35 x 49 cm. – (Civitates orbis terrarum ; Teil 2, 27)
Titelkartusche unten rechts, Kartusche mit Legende oben links.
Lateinischer Text ("Brieliuvm.") und Seitennummer ("27") auf der Rückseite. Ursprungswerk: "Civitates orbis terrarum" von Georg Braun und Frans Hogenberg, zweiter Teil (Lateinische Ausgabe. – Köln, erstmals 1575) **Ryh 3118 : 35**

5893 Delft = Delphvm : urbs Hollandiæ cultissima, ab eiusdem nominis fossa, vulgo, Delfft appellata. – [Köln] : [s.n.], [zwischen 1581 und 1621]. – 1 Vogelschauplan : Kupferdruck ; 34 x 47 cm. – (Civitates orbis terrarum ; Teil 3, 29)
Niederländischer Titel oben Mitte, Kartusche mit lateinischem Titel unten links, Wappen oben links. Lateinischer Text ("Delphivm.") und Seitennummer ("29") auf der Rückseite. Ursprungswerk: "Civitates orbis terrarum" von Georg Braun und Frans Hogenberg, dritter Teil (Lateinische Ausgabe. – Köln, erstmals 1581) **Ryh 3118 : 36**

5894 Delfi batavorum vernacule Delft. – A Amsterdam : chez Jean Covens et Corneille Mortier, [zwischen 1721 und 1778]. – 1 Vogelschauplan : Kupferdruck ; 38 x 49 cm
Titelkartusche oben Mitte, Wappen oben links und rechts, Legende unten links. Osten oben **Ryh 3118 : 37**

5895 Delftsiil. – T'Amsterdam : by Covens en Mortier, [zwischen 1721 und 1778]. – 1 Plan : Kupferdruck ; 40 x 51 cm
Titel oben Mitte, Massstabsleiste unten Mitte, Legende unten links **Ryh 3118 : 38**

5896 Deventer = Liberæ et hanseaticæ vrbs Daventriensis delineatio. – [Köln] : [s.n.], [zwischen 1581 und 1621]. – 1 Vogelschauplan : Kupferdruck ; 34 x 41 cm. – (Civitates orbis terrarum ; Teil 3, 33)
Niederländischer Titel oben Mitte, Kartusche mit lateinischem Titel unten links, Wappen oben links und rechts. Lateinischer Text ("Daventria.") und Seitennummer ("33") auf der Rückseite.
Ursprungswerk: "Civitates orbis terrarum" von Georg Braun und Frans Hogenberg, dritter Teil (Lateinische Ausgabe. – Köln, erstmals 1581) **Ryh 3118 : 39**

5897 Deuendr. – [Frankfurt a. M.] : [Caspar Merian], [erstmalig 1654]. – 1 Plan : Kupferdruck ; 17 x 29 cm. – (Topographia circvli Bvrgvndici)
Titel oben links, Massstabsleiste oben rechts. Südwesten oben.
Ursprungswerk: "Topographia circvli Bvrgvndici" von Caspar Merian (Frankfurt a. M., erstmalig 1654 erschienen) **Ryh 3118 : 40 A**

5898 Deunter. – [Frankfurt a. M.] : [Caspar Merian], [erstmalig 1654]. – 1 Ansicht : Kupferdruck ; 14 x 35 cm. – (Topographia circvli Bvrgvndici)
Titel oben Mitte. Ursprungswerk: "Topographia circvli Bvrgvndici" von Caspar Merian (Frankfurt a. M., erstmalig 1654 erschienen) **Ryh 3118 : 40 B**

5899 Daventria vulgo Deventer. – Gedruckt tot Amsterdam : by J. Covens en C. Mortier, [zwischen 1721 und 1778]. – 1 Vogelschauplan : Kupferdruck ; 41 x 50 cm
Titelkartusche und Massstabsleiste unten rechts, Wappen oben links und rechts, Legende Mitte links und rechts. Nordosten oben **Ryh 3118 : 41**

5900 Dockvm / J. Blaeu. – Amstelodami [Amsterdam] : F. de Wit excudit, [zwischen 1659 und 1688]. – 1 Vogelschauplan : Kupferdruck ; 41 x 53 cm
Widmungskartusche oben rechts ("Ampliss.is prudentissimis[ue] viris D. D. consvlibvs et senatoribus vrbs Doccvmensis tabulam hanc d. d. J. Blaeu"). Titel oben links, Massstabsleiste unten Mitte **Ryh 3118 : 42**

5901 Doesburgh. – Amstelodami [Amsterdam] : apud I. Covens et C. Mortier, [zwischen 1721 und 1778]. – 1 Vogelschauplan : Kupferdruck ; 42 x 51 cm
Titel oben Mitte, Massstabsleiste unten links, Wappen oben rechts **Ryh 3118 : 43**

5902 Dordrecht = [Köln] : [s.n.], [zwischen 1581 und 1621]. – 1 Vogelschauplan : Kupferdruck ; 34 x 47 cm. – (Civitates orbis terrarum ; Teil 3, 28)
Titel oben Mitte, Wappen oben links und rechts. Ursprungswerk: "Civitates orbis terrarum" von Georg Braun und Frans Hogenberg, dritter Teil (Lateinische Ausgabe. – Köln, erstmals 1581). Auf Papier aufgeklebt **Ryh 3118 : 44**

5903 Dordracvm, vulgo Dortt. : me Mosa, et Walis, cum Linga, Meruaquè, cingunt, Æternam Bataue virginis, ecce, fidem. – [Köln] : [s.n.], [zwischen 1575 und 1612]. – 1 Ansicht : Kupferdruck ; 30 x 48 cm. – (Civitates orbis terrarum ; Teil 2, 24)
Titelkartusche oben rechts, Kartusche mit Legende unten links, Wappen oben links und oben Mitte. Lateinischer Text ("Dordracvm.") und Seitennummer ("24") auf der Rückseite.
Ursprungswerk: "Civitates orbis terrarum" von Georg Braun und Frans Hogenberg, zweiter Teil (Lateinische Ausgabe. – Köln, erstmals 1575) **Ryh 3118 : 45**

5904 Dordracvm vulgo Dortt. – Amstelodami [Amsterdam] : I. Covens et C. Mortier excudit, [zwischen 1721 und 1778]. – 1 Vogelschauplan : Kupferdruck ; 42 x 52 cm
Titelkartusche unten links, Massstabsleiste unten Mitte, Legende unten rechts **Ryh 3118 : 46**

5905 Edamvm vulgo Edam. Portvs maritimvs vulgo Oorgat sÿnde de haven nae zee. – A Amsterdam : chez Jean Còvens et Corneille Mortier, [zwischen 1721 und 1778]. – 2 Vogelschaupläne auf 1 Blatt : Kupferdruck ; zus. 45 x 54 cm

Oberer Plan: "Edamvm vulgo Edam" (32 x 54 cm, Titeltartusche mit Widmung oben rechts, Wappen oben links und rechts, Legenden oben und unten links). Unterer Plan: "Portvs maritimvs ..." (17 x 54 cm, Titeltartusche oben links, Massstabskartusche oben rechts). Widmung: "Ampliss. prudentiss. D. D. prætori, consulibus, scabinis et senatui urbis Edamensis tabulam hanc d. d. J. Còvens [et] C. Mortier"

Ryh 3118 : 47

5906 Die Stadt Enchuijsen = La ville d'Enchvse située en la comté d'Hollande comme elle se comporte a present. – [Köln] : [s.n.], [zwischen 1581 und 1621]. – 1 Vogelschauplan : Kupferdruck ; 35 x 43 cm. – (Civitates orbis terrarum ; Teil 3, 30)

Titel und Legende unten rechts. Lateinischer Text ("Enckhvsa.") und Seitennummer ("30") auf der Rückseite. Ursprungswerk: "Civitates orbis terrarum" von Georg Braun und Frans Hogenberg, dritter Teil (Lateinische Ausgabe. – Köln, erstmals 1581)

Ryh 3118 : 48

5907 Enchvsa. – Te Amsterdam : by I. Còvens en C. Mortier, [zwischen 1721 und 1778]. – 1 Vogelschauplan : Kupferdruck ; 39 x 50 cm

Titeltartusche und Massstabsleiste oben links, Legende oben rechts

Ryh 3118 : 49

5908 Franekera. – Te Amsterdam : by I. Còvens [en] C. Mortier, [zwischen 1721 und 1778]. – 1 Vogelschauplan : Kupferdruck ; 40 x 50 cm

Titeltartusche unten links, Massstabsleiste und Legende unten rechts, Wappenkartusche oben Mitte. Süden oben

Ryh 3118 : 50

7.19 Niederlande (Pläne und Ansichten: Städte G–Q) • The Netherlands (plans and views: towns G–Q)

5909 [Pläne und Ansichten (Niederlande).] Pläne und Prospekte : einzelne Städte littera G bis Q. – [Versch. Orte], 1574–1780. – 63 Kt. (in Sammelband) ; 54 cm Systematische Gliederung nach Ryhiner: Kap. 7 (Respublica Batava vel Germania inferior), Bd. 19

Ryh 3119

5910 Plan de la ville de Geertruydenberg = Plan van de stadt Geertruydenberg. – Te Amsterdam : by Còvens en Mortier op de Vygendam, 1741. – 1 Plan : Kupferdruck ; 47 x 65 cm

Französischer Titel oben, niederländischer Titel oben rechts, Legende unten rechts

Ryh 3119 : 1

5911 Goesa. – [Amsterdam] : F. de Wit excudit, [zwischen 1659 und 1688]. – 1 Vogelschauplan : Kupferdruck ; 38 x 47 cm

Titeltartusche oben Mitte, Wappen oben rechts, Legende unten rechts. Nordosten oben

Ryh 3119 : 2

5912 Gorchvm. – Amstelodami [Amsterdam] : I. Còvens et C. Mortier, [zwischen 1721 und 1778]. – 1 Vogelschauplan : Kupferdruck ; 39 x 52 cm

Kartusche mit Titel, Legende und Massstabsleiste oben rechts, 2 Wappenkartuschen oben links

Ryh 3119 : 3

5913 Govda, elegantiss. Hollandiæ opp: ad Isalam amnem, vbi Goudam flu. à quo oppidum nomen habet, absorbet. – [Köln] : [s.n.], 1585. – 1 Vogelschauplan : Kupferdruck ; 33 x 48 cm. – (Civitates orbis terrarum ; Teil 4, 14)

Lateinischer Text ("Govda.") und Seitennummer ("14") auf der Rückseite. Titel oben links, Legende oben rechts, 2 Wappen oben. Ursprungswerk: "Civitates orbis terrarum" von Georg Braun und Frans Hogenberg, vierter Teil (Lateinische Ausgabe. – Köln, erstmals 1588)

Ryh 3119 : 4

5914 Govda. – [Amsterdam] : I. Còvens et C. Mortier, [zwischen 1721 und 1778]. – 1 Vogelschauplan : Kupferdruck ; 38 x 49 cm

Titeltartusche oben links, Wappen oben links und rechts, Legenden oben links, oben rechts und unten links. Widmungskartusche oben rechts ("Amplissimis prudentissimisq[ue] viris D. D. prætori, consvlibvs, scabinis, totique senatui, reipvblicæ Govdanæ: tabulam hanc d. d. I. Còvens et C. Mortier")

Ryh 3119 : 5

5915 Plan dv siege de Grave : auec priu. du roy. – A Paris : chez N. de Fer sur le quay de l'Orloge du Palais, [zwischen 1670 und 1700]. – 1 Plan : Kupferdruck ; 41 x 51 cm

Titel und Erläuterungen oben links

Ryh 3119 : 6

5916 De stercke stadt Grave behoorende onder t hertoghdom Brabant geleegeen in t landt van Cuyck. – Gedrukt tot Amsterdam : by I. Còvens et C. Mortier, [zwischen 1721 und 1778]. – 1 Vogelschauplan : Kupferdruck ; 42 x 52 cm

Titeltartusche unten rechts, Massstabsleiste unten links, 2 Wappen oben rechts. Südwesten oben

Ryh 3119 : 7

5917 Grolla obsessa et expvgnata ab illustrissimo Friderico Henrico principe Arausionensium, comite Nassavie etc. : auspiciis d. d. ordinum belgii confœderati / in castris ad amussim delineavit van Ylen. –

[Amsterdam] : excudit Guiljelmus Blaeuw, [um 1630]. – 1 Plan : Kupferdruck ; 39 x 50 cm

Nebenkarte oben links ("Grolla ut munita est ex quo capta fuit a pr. Frederico Henrico", 8 x 7 cm). Titeltartusche oben rechts, Legende rechts, Massstabskartusche unten links. Osten oben. Aus: "Grollae obsidio cum annexis anni 1627" von Hugo Grotius (1629). Handschriftliche Numerierung auf der Rückseite: "Hhhhhh."

Ryh 3119 : 8

5918 Grolla. – Amstelodami [Amsterdam] : F. de Wit excudit, [zwischen 1659 und 1688]. – 1 Vogelschauplan : Kupferdruck ; 38 x 51 cm

Titeltartusche und Massstabsleiste unten rechts, Wappen oben rechts

Ryh 3119 : 9

5919 Groninga, : opulenta, populosa, et validè contra hostiles insultus munita Phrisie urbs, Ptolemeo Phileum, constructa et denominata à Grunno Anthenoris regis francorum fratre, anno ante incarnationem Christi, CCCLXXVII vt Hunibaldus scribit. – [Köln] : [s.n.], [zwischen 1575 und 1612]. – 1 Vogelschauplan :

Kupferdruck ; 32 x 43 cm. – (Civitates orbis terrarum ; Teil 2, 31)

Titelkartusche unten links, Wappen oben links und rechts. Lateinischer Text ("Groninga.") und Seitennummer ("31") auf der Rückseite. Ursprungswerk: "Civitates orbis terrarum" von Georg Braun und Frans Hogenberg, zweiter Teil (Lateinische Ausgabe. – Köln, erstmals 1575) **Ryh 3119 : 10 A**

5920 Plan van Groningen. – [Nürnberg] : exc: Christ: Weigelij senioris herædes, [nach 1748]. – 1 Plan : Kupferdruck ; 26 x 34 cm

Titel oben, Legende unten links und rechts. Koloriert **Ryh 3119 : 10 B**

5921 Gröningen. – [Frankfurt a. M.] : [Caspar Merian], [erstmalig 1654]. – 1 Plan : Kupferdruck ; 21 x 31 cm. – (Topographia circvli Bvrgvndici)

Titel und Legende oben rechts, Wappen oben links, Massstabsleiste unten rechts. Ursprungswerk: "Topographia circvli Bvrgvndici" von Caspar Merian (Frankfurt a. M., erstmals 1654 erschienen). Auf Papier aufgeklebt **Ryh 3119 : 11 A**

5922 Gröningen. – [Frankfurt a. M.] : [Caspar Merian], [erstmalig 1654]. – 1 Ansicht : Kupferdruck ; 14 x 36 cm. – (Topographia circvli Bvrgvndici)

Titel oben Mitte. Ursprungswerk: "Topographia circvli Bvrgvndici" von Caspar Merian (Frankfurt a. M., erstmals 1654 erschienen). Auf Papier aufgeklebt **Ryh 3119 : 11 B**

5923 Groningue : auec priuilege du roy. – A Paris : chez H. Iaillot joignant les grands Augustins aux deux globes, 1673. – 1 Plan : Kupferdruck ; 41 x 52 cm

Titelkartusche unten links, Massstabskartusche unten rechts. Handschriftliche Numerierung oben Mitte: "15" **Ryh 3119 : 12**

5924 Groeninga vulgo Groeningen. – T'Amsterdam : by I. Còvens en C. Mortier, [zwischen 1721 und 1778]. – 1 Vogelschauplan : Kupferdruck ; 42 x 51 cm

Titelkartusche und Massstabsleiste unten rechts, Legende unten links, Wappenkartusche oben links. Nordosten oben **Ryh 3119 : 13**

5925 Hagae comitis celeberrimi totius Evropae municipij typus. – [Köln] : [s.n.], [1617 oder 1618]. – 1 Vogelschauplan : Kupferdruck ; 39 x 46 cm. – (Civitates orbis terrarum ; Teil 6, 9)

Titelkartusche unten links, Wappenkartusche oben links, Legende unten rechts. Lateinischer Text ("Haga comitis.") und Seitennummer ("9") auf der Rückseite. Ursprungswerk: "Civitates orbis terrarum" von Georg Braun und Frans Hogenberg, sechster Teil (Lateinische Ausgabe. – Köln, erstmals 1617) **Ryh 3119 : 14**

5926 Haga Comitum vulgo 's Graven-Hage : cum privilegio. – Amstelodami [Amsterdam] : J. Còvens et C. Mortier excudit, [zwischen 1721 und 1778]. – 1 Vogelschauplan : Kupferdruck ; 38 x 53 cm

Titelkartusche oben links, Legende und Massstabsleiste unten links **Ryh 3119 : 15**

5927 Nieuwe afbeelding' van s Gravenhage = Nouveau plan de la Haye / I. V. Befoet fecit. – In s Hage : by D. Langeweg boek en kaartverkoper in de Vlaming straat, 1747. – 1 Vogelschauplan : Kupferdruck ; 46 x 68 cm
Kartuschen mit Titel und Legende unten links (niederländisch) und unten rechts (französisch). Widmungskartusche oben rechts ("Aan

zyne vorstelyke dooluchtigheyd Willem Carel Hendrik Friso, ...") **Ryh 3119 : 16**

5928 Haga comitum, [germ. Graven-Haag gall. la Haye] sedes ordinum Belgii foederati ichnographica [et] cum facie ædificiorum ipsa publicorum repræsentata / editoribus Homan[n]ianis Heredibus. – [Nürnberg] :

[Homännische Erben], [nach 1730]. – 1 Plan : Kupferdruck ; 41 x 57 cm, Bildgrösse 51 x 57 cm
Stadtansicht unten ("Prospect von Graven-Haag", 10 x 57 cm).
Titelkartusche oben links, Legende unten rechts und links. Koloriert **Ryh 3119 : 17**

5929 Plan dela Haye en Hollande, : contenant ses places, palais et edifices, / dresse de nouveau par Tobie Conrad Lotter, graveur et geographe. – A Augsbouurg : [Tobias Konrad Lotter], [nach 1758]. – 1 Plan : Kupferdruck ; 37 x 57 cm, Bildgrösse 49 x 57 cm

Ansicht unten ("Explication de la vüe dela Haye germ: Gravenhaag", 13 x 57 cm). Titelkartusche oben links, Legende unten links. Koloriert **Ryh 3119 : 18**

5930 Harlemvm, siue vt Ha: Barlan Herlemum, vrbs hollandiæ famosa, : condita à quoda[m] illustri vito, cui nomen inditum fuerit, Lem, germanica lingua, vrbs hinc dici coepta Herlems Stat, ... – [Köln] : [s.n.], [zwischen 1575 und 1612]. – 1 Vogelschauplan : Kupferdruck ; 34 x 48 cm. – (Civitates orbis terrarum ; Teil 2, 26)

Titelkartusche und Erläuterungen unten links, Wappen oben links und rechts. Lateinischer Text ("Harlemvm.") und Seitennummer ("26") auf der Rückseite. Ursprungswerk: "Civitates orbis terrarum" von Georg Braun und Frans Hogenberg, zweiter Teil (Lateinische Ausgabe. – Köln, erstmals 1575) **Ryh 3119 : 21**

5931 Harlemvm, vulgo Haerlem. – Amstelodami [Amsterdam] : apud I. Covens et C. Mortier, [zwischen 1721 und 1778]. – 1 Vogelschauplan : Kupferdruck ; 45 x 54 cm

Titelkartusche oben Mitte, Legende unten links, Massstabskartusche unten rechts, Wappen oben links und rechts. Osten oben **Ryh 3119 : 22**

5932 Herderwÿct. Herderwÿct. – [Köln] : [s.n.], [1598]. – 2 Ansichten auf 1 Blatt : Kupferdruck ; je 18 x 46 cm. – (Civitates orbis terrarum ; Teil 5, 29)

Titelkartusche jeweils oben Mitte, Wappen oben links und rechts. Lateinischer Text ("Herdervicia.") auf der Kartenrückseite. Seitennummer (Rückseite): "29." (handschriftlich). Ursprungswerk: "Civitates orbis terrarum" von Georg Braun und Frans Hogenberg, fünfter Teil (Lateinische Ausgabe. – Köln, 1598) **Ryh 3119 : 25**

5933 Harderwiick. – T'Amsterdam : by I. Còvens [en] C. Mortier, [zwischen 1721 und 1778]. – 1 Vogelschauplan : Kupferdruck ; 37 x 47 cm

Titelkartusche oben rechts, Legenden und Wappen oben links und rechts. Südosten oben **Ryh 3119 : 26**

5934 Harlingen. – T'Amsterdam : by I. Còvens en C. Mortier, [zwischen 1721 und 1778]. – 1 Vogelschauplan : Kupferdruck ; 42 x 52 cm

Titelkartusche unten links, Legende und Massstabsleiste unten rechts, Wappen oben links und rechts **Ryh 3119 : 27**

5935 Harlingæ urbis maritimæ Frisiæ occidental: delineatio ichnographica et scenographica / novo et accurato studio in vulgus edita a Matthæo Seuttero geographo cæsareo. – Aug. Vind. [Augsburg] : [Matthäus Seutter], [zwischen 1730 und 1740]. – 1 Plan : Kupferdruck ; 35 x 56 cm, Bildgrösse 48 x 56 cm
Ansicht unten ("Harlingen Harlinga", 14 x 56 cm, Wappen oben links und oben rechts). Titeltasche unten rechts, Legende oben rechts. Koloriert **Ryh 3119 : 28**

5936 Hasselt. – Amstelodami [Amsterdam] : F. de Wit excudit, [zwischen 1659 und 1688]. – 1 Vogelschauplan : Kupferdruck ; 36 x 51 cm
Titel oben Mitte, Massstabsleiste Mitte links, Wappen oben rechts und links. Osten oben **Ryh 3119 : 29**

5937 Tshertogenbosch = Hadrianvs Barlandvs Bvscvmdvcis Brabantiae opp. – [Köln] : [s.n.], [zwischen 1588 und 1617]. – 1 Vogelschauplan : Kupferdruck ; 34 x 47 cm. – (Civitates orbis terrarum ; Teil 4, 12)
Lateinischer Text ("Bvscvmdvcvm.") und Seitennummer ("12") auf der Rückseite. Titel (niederl.) oben Mitte, Titeltasche (lat.) mit Erläuterungen oben rechts. Ursprungswerk: "Civitates orbis terrarum" von Georg Braun und Frans Hogenberg, vierter Teil (Lateinische Ausgabe. – Köln, erstmals 1588) **Ryh 3119 : 30**

5938 Nouvelle carte representant la ville de Boldvc en plan : avec ses rempars, fossez, forteresse d'alentour etc. ensemble les approches de chaq[ue] quartier de ceux de dehors jusques a la dite ville / tout mesuré et designé par le Sr. Jaques Prempart, gentilhomme francois, ingenieur du roy de Swede. – Amsterodami [Amsterdam] : Henricus Hondius excudit, [1630]. – 1 Plan : Kupferdruck ; 39 x 51 cm
Titelvarianten in der Bildmitte: "Bois-le-Dvc" und "Hertogenbosch". Titeltasche unten rechts, Massstabskartusche unten links. Erstmals erschienen in: "Recit, ou brefve description de ce qui s'est passé durant le tres-fameux siege, de Bois-le-Duc" von Jacques Prempart (1630. – In versch. Sprachen erschienen). Westen oben. Handschriftliche Numerierung auf der Rückseite: "Bbbbb" **Ryh 3119 : 31**

5939 Obsidio et expvgnatio Sylvædvcs : auspiciis ordinum belgicæ fœderatæ, ductu illust.mi et invict.mi principis Frederici Henrici Arausionensium principis etc. [1629]. – [Amsterdam] : [Joan Blæu], [um 1650]. – 1 Plan : Kupferdruck ; 41 x 52 cm
Titel oben links, Legenden oben rechts, unten links und unten rechts. Mit handschriftlicher Urheberangabe (Rückseite: "... von Blæu") und Numerierung (oben Mitte: "20") **Ryh 3119 : 32**

5940 Plan de la ville de Bos-le Duc : avec privilege du roy. – A Paris : chez H. Iaillot joignant les grands Augustins aux deux globes, 1672. – 1 Plan : Kupferdruck ; 41 x 51 cm
Südosten oben. Handschriftliche Numerierung oben Mitte: "21" **Ryh 3119 : 33**

5941 Hevdsen. – Amstelodami [Amsterdam] : apud Ioannem Còvens et Cornelium Mortier, [zwischen 1721 und 1778]. – 1 Vogelschauplan : Kupferdruck ; 41 x 50 cm

Ansicht oben links (8 x 20 cm). Titel- und Wappenkartusche oben rechts, Legende und Massstabsleiste unten rechts. Süden oben **Ryh 3119 : 36**

5942 Horna vulgo Hoorn. – T'Amsterdam : by I. Còvens et C. Mortier, [zwischen 1721 und 1778]. – 1 Vogelschauplan : Kupferdruck ; 40 x 51 cm
Titeltasche unten links, Wappen oben links und rechts, Legende und Massstabsleiste unten rechts. Süden oben **Ryh 3119 : 37**

5943 Campen. = Vrbis Campensis, ad Isalam flvviwm, icon. – [Köln] : [s.n.], [zwischen 1581 und 1621]. – 1 Vogelschauplan : Kupferdruck ; 33 x 47 cm. – (Civitates orbis terrarum ; Teil 3, 34)
Titel oben Mitte, Wappen oben links und rechts, Legende unten links. Lateinischer Text ("Campena.") und Seitennummer ("34") auf der Rückseite. Ursprungswerk: "Civitates orbis terrarum" von Georg Braun und Frans Hogenberg, dritter Teil (Lateinische Ausgabe. – Köln, erstmals 1581) **Ryh 3119 : 38**

5944 Icon ciuitatis Campensis, cuius situs, Isalam fluuium, eleganti venustate, decorat. – [Köln] : [s.n.], [zwischen 1575 und 1612]. – 1 Ansicht : Kupferdruck ; 38 x 48 cm. – (Civitates orbis terrarum ; Teil 2, 30)
Titeltasche oben Mitte, Wappen oben links und rechts. Lateinischer Text ("Vrbs Campensis.") und Seitennummer ("30") auf der Rückseite. Ursprungswerk: "Civitates orbis terrarum" von Georg Braun und Frans Hogenberg, zweiter Teil (Lateinische Ausgabe. – Köln, erstmals 1575) **Ryh 3119 : 39**

5945 Campi vulgo Campen. – Amstelodami [Amsterdam] : apud Ioannem Còvens et Cornelium Mortier, [zwischen 1721 und 1778]. – 1 Vogelschauplan : Kupferdruck ; 43 x 55 cm
Titeltasche oben links, Legendenkartusche unten links. Widmungs- und Wappenkartusche oben rechts ("Nobiliss.is ampliss. ... consvlibvs, scabinis et consiliariis, lib. imp. civitatis Campensis ..."). Südwesten oben **Ryh 3119 : 40**

5946 Coeverden. – Te Amsterdam : by Iohannes Còvens [et] Cornelis Mortier, [zwischen 1721 und 1778]. – 1 Plan : Kupferdruck ; 41 x 52 cm
Titel oben Mitte **Ryh 3119 : 41**

5947 Cvlenbvgvm., – [Amsterdam] : [J. Còvens et C. Mortier], [zwischen 1721 und 1778]. – 1 Vogelschauplan : Kupferdruck ; 38 x 52 cm
Titel und Widmungskartusche oben links ("Cvlenbvgvm, illustrissimo comiti Henrico Wolrado ... tabulam hanc d. d. Ioannes Blæu"). Vermerk auf dem Registerblatt des Sammelbandes: "... von Covens Mortier" **Ryh 3119 : 42**

5948 Leyða, Batauorum Lugdunum, vulgo Leyden. – [Köln] : [s.n.], 1574. – 1 Vogelschauplan : Kupferdruck ; 34 x 48 cm. – (Civitates orbis terrarum ; Teil 2, 25)
Titel und Erläuterungen oben links. Ursprungswerk: "Civitates orbis terrarum" von Georg Braun und Frans Hogenberg, zweiter Teil (Lateinische Ausgabe. – Köln, erstmals 1575). Auf Papier geklebt **Ryh 3119 : 43**

5949 Leyden. – [Frankfurt a. M.] : [Caspar Merian], [erstmalig 1654]. – 1 Plan : Kupferdruck ; 21 x 31 cm. – (Topographia circvli Bvrgvndici)

Titel oben rechts, Wappen oben links, Legende unten links.

Ursprungswerk: "Topographia circvli Bvrgvndici" von Caspar Merian (Frankfurt a. M., erstmals 1654 erschienen). Auf Papier aufgeklebt
Ryh 3119 : 44 A

5950 Leyden. – [Frankfurt a. M.] : [Caspar Merian], [erstmalig 1654]. – 1 Ansicht auf 2 Blättern : Kupferdruck ; 21 x 62 cm. – (Topographia circvli Bvrgvndici)

Titel oben Mitte, Wappen oben links und rechts, Legende unten Mitte. Ursprungswerk: "Topographia circvli Bvrgvndici" von Caspar Merian (Frankfurt a. M., erstmals 1654 erschienen). Auf Papier aufgeklebt
Ryh 3119 : 44 B

5951 Lugduni Batavorum vulgo Leyden sic ultimo amplificati delineatio. – T'Amsterdam : by I. Covens en C. Mortier, [zwischen 1721 und 1778]. – 1 Vogelschauplan : Kupferdruck ; 49 x 59 cm

Titel oben, Legendenkartusche unten rechts, Massstabsleiste unten Mitte
Ryh 3119 : 45

5952 Plan dela ville academique et marchande de Leyden en Hollande : indiquent ses batimens principaux et places, / selon son etendue d'aujourd'hui dresse par Matthieu Seutter geographe de S. M. imp. –

A Augsburg : [Matthäus Seutter], [zwischen 1730 und 1740]. – 1 Plan : Kupferdruck ; 37 x 57 cm, Bildgrösse 49 x 57 cm

Ansicht unten ("Leyden", 12 x 57 cm). Titeltartusche unten links, Legendenkartusche unten rechts. Plan koloriert
Ryh 3119 : 46

5953 Levwarden. – [Frankfurt a. M.] : [Caspar Merian], [erstmalig 1654]. – 1 Ansicht : Kupferdruck ; 14 x 36 cm. – (Topographia circvli Bvrgvndici)

Titel oben Mitte. Ursprungswerk: "Topographia circvli Bvrgvndici" von Caspar Merian (Frankfurt a. M., erstmals 1654 erschienen). Auf Papier aufgeklebt
Ryh 3119 : 49 A

5954 Levrwaerden. – [Frankfurt a. M.] : [Caspar Merian], [erstmalig 1654]. – 1 Plan : Kupferdruck ; 18 x 26 cm. – (Topographia circvli Bvrgvndici)

Titel und Wappen oben links, Massstabsleiste oben rechts. Ursprungswerk: "Topographia circvli Bvrgvndici" von Caspar Merian (Frankfurt a. M., erstmals 1654 erschienen). Auf Papier aufgeklebt
Ryh 3119 : 49 B

5955 Leoverdia. – T'Amsterdam : by I. Covens en C. Mortier, [zwischen 1721 und 1778]. – 1 Vogelschauplan : Kupferdruck ; 42 x 51 cm

Titeltartusche oben Mitte, Wappen oben links und rechts, Legende unten links
Ryh 3119 : 50

5956 Medenblick in West=Vrieslandt / Ioannes Schagen gew. Lant. M. inventor. – [Amsterdam?] : [J. Janssonius van Waesbergen?], [1682?]. – 1 Vogelschauplan : Kupferdruck ; 40 x 51 cm

Titeltartusche unten rechts, Legendenkartusche unten links, Wappen oben links und rechts. Vermutliches Ursprungswerk: "Tooneel der vermaerste koop-steden en handelplaatsen van de geheele wereld" hrsg. von J. Janssonius van Waesbergen (Amsterdam, 1682). Auf Papier aufgeklebt
Ryh 3119 : 52

5957 Middelbvgvm, Selandiae opp: sitv, opere, et mercimoniis, florentiss:. – [Köln] : [s.n.], [zwischen 1575

und 1612]. – 1 Vogelschauplan : Kupferdruck ; 31 x 34 cm. – (Civitates orbis terrarum ; Teil 2, 28)

Titeltartusche unten rechts, Wappen oben links. Lateinischer Text ("Middelbvgvm.") und Seitennummer ("28") auf der Rückseite. Ursprungswerk: "Civitates orbis terrarum" von Georg Braun und Frans Hogenberg, zweiter Teil (Lateinische Ausgabe. – Köln, erstmals 1575)
Ryh 3119 : 53

5958 Middelbvgvm. – Amstelodami [Amsterdam] : F. de Wit excudit, [zwischen 1659 und 1688]. –

1 Vogelschauplan : Kupferdruck ; 42 x 52 cm

Titeltartusche unten rechts, Legende und Massstabsleiste unten links, Wappen oben links
Ryh 3119 : 54

5959 Middelbourg en Zeelande. – A Paris : chez le Sr. le Rouge rue des Augustins, [zwischen 1740 und 1780]. –

1 Plan : Kupferdruck ; 31 x 45 cm

Nebenkarte oben rechts (Gegend um Middelburg, 18 x 16 cm). Titel oben links, Massstabsleiste unten links. Nordwesten oben. Auf Papier aufgeklebt
Ryh 3119 : 55

5960 Plan dela capitale et forteresse Middlebourg dans ile de Walcher en Seelande / selon l'assiette la plus moderne mis au jour par Matthieu Seutter geographe de S. M. i. – A Augsburg : [Matthäus Seutter], [zwischen 1730 und 1740]. – 1 Plan : Kupferdruck ; 37 x 55 cm, Bildgrösse 48 x 55 cm

Ansicht unten ("Middlebourg", 12 x 55 cm). Titeltartusche unten rechts, Legendenkartusche unten links, Wappen oben links und oben rechts. Plan koloriert
Ryh 3119 : 56

5961 Platte grond van de stadt Middelburgh / opgenomen ingevolge de orders van de edele heeren, thresorieren deser stadt, door de ingenieur Abraham Zehender. – Te Amsterdam : by Covens en Mortier, anno 1739. – 1 Plan : Kupferdruck ; 48 x 69 cm

Wappen links und rechts. Plan koloriert
Ryh 3119 : 57

5962 Monachodamvm, vulgo Monnickedam. – Amstelodami [Amsterdam] : F. de Wit exudit, [zwischen 1659 und 1688]. – 1 Vogelschauplan : Kupferdruck ; 42 x 52 cm

Titeltartusche oben Mitte, Legenden Mitte links und rechts, Wappen oben links und rechts. Südwesten oben
Ryh 3119 : 60

5963 Naerden / J. O. fecit. – T'Amsterdam : by I. Covens [et] C. Mortier, [zwischen 1721 und 1778]. –

1 Vogelschauplan : Kupferdruck ; 40 x 50 cm

Titel oben links, Legende oben rechts, Massstabsleiste unten rechts. Südosten oben
Ryh 3119 : 61

5964 Noviomagivm siue Nouiomagum vulgo Nymmegen inclÿta quo[n]da[m] Francorum regia vrbs Gelriae primaria [Köln] : [s.n.], [zwischen 1581 und 1621]. –

1 Vogelschauplan : Kupferdruck ; 32 x 38 cm. – (Civitates orbis terrarum ; Teil 3, 18)

Titeltartusche unten rechts, Wappen oben links und rechts. Lateinischer Text ("Noviomags.") und Seitennummer ("18") auf der Rückseite. Ursprungswerk: "Civitates orbis terrarum" von Georg Braun und Frans Hogenberg, dritter Teil (Lateinische Ausgabe. – Köln, erstmals 1581)
Ryh 3119 : 62

5965 Noviomagivm siue Nouiomagu[m] vulgo Nymmegen inclÿta quondam Francorum regia vrbs Gelriæ primaria [Köln] : [s.n.], [zwischen 1575 und 1612]. – 1 Ansicht : Kupferdruck ; 30 x 48 cm. – (Civitates orbis terrarum ; Teil 2, 29)

Titelkartusche oben Mitte, Wappen oben links und rechts. Lateinischer Text ("Noviomagvs.") und Seitennummer ("29") auf der Rückseite. Ursprungswerk: "Civitates orbis terrarum" von Georg Braun und Frans Hogenberg, zweiter Teil (Lateinische Ausgabe. – Köln, erstmals 1575) **Ryh 3119 : 63**

5966 Nimmegen. – [Frankfurt a. M.] : [Caspar Merian], [erstmal 1654]. – 1 Plan : Kupferdruck ; 18 x 26 cm. – (Topographia circvli Bvrgvndici)

Titel in der Bildmitte, Massstabsleiste oben rechts. Ursprungswerk: "Topographia circvli Bvrgvndici" von Caspar Merian (Frankfurt a. M., erstmals 1654 erschienen) **Ryh 3119 : 64 A**

5967 Nvmmegen. – [Frankfurt a. M.] : [Caspar Merian], [erstmal 1654]. – 1 Ansicht : Kupferdruck ; 13 x 29 cm. – (Topographia circvli Bvrgvndici)

Titel oben Mitte. Ursprungswerk: "Topographia circvli Bvrgvndici" von Caspar Merian (Frankfurt a. M., erstmals 1654 erschienen) **Ryh 3119 : 64 B**

5968 Nimmegue, : prise sur les Hollandois, par l'armée du roy, commandée par Monsieur de Turenne, le 8. juillet 1672 : avec priuilege du roy. – A Paris : chez H. Iaillot joignant les grands Augustins aux deux globes, 1672. – 1 Plan : Kupferdruck ; 41 x 52 cm

Süden oben. Handschriftliche Numerierung oben Mitte: "13" **Ryh 3119 : 65**

5969 Nymegen : stercke stadt in Gelderland met de nieuwe fortificatie door de Heer Coehoorn. – Te Amsterdam : by I. Còvens en C. Mortier, [zwischen 1721 und 1778]. – 1 Plan : Kupferdruck ; 46 x 49 cm

Titel und Massstabsleiste in der Bildmitte. Süden oben **Ryh 3119 : 66**

5970 Noviomagum / Ivan Geelkerck delin. – Te Amsterdam : by I. Còvens en C. Mortier, [zwischen 1721 und 1778]. – 1 Plan : Kupferdruck ; 33 x 41 cm, Bildgröße 38 x 41 cm

Stadtansicht oben ("Nieumegen", 6 x 41 cm). Titel oben, Legende oben rechts, Wappen und Massstabsleiste oben links. Süden oben **Ryh 3119 : 67**

5971 Oldenzalia : vt erat cum caperetur et munitiones ejus destrucentur ab ordinibus belgicæ fœderatæ, anno 1626. – Amstelodami [Amsterdam] : F. de Wit excudit, [zwischen 1659 und 1688]. – 1 Vogelschauplan : Kupferdruck ; 36 x 50 cm

Titelkartusche unten links, Massstabsleiste unten rechts, Wappen oben links, oben rechts und unten rechts. Nordwesten oben **Ryh 3119 : 69**

5972 Purmerenda vulgo Pvrmer-Eynd / F. de Wit. – [Amsterdam] : [Frederick de Wit], [zwischen 1659 und 1688]. – 1 Vogelschauplan : Kupferdruck ; 38 x 48 cm
Titel- und Widmungskartusche oben Mitte ("Ampliss. prudentiss. dominis D. prætori consulibus scabinis et senatui urbis Purmerendæ tabulam hanc d. d. d. F. de Wit"). Wappenkartuschen oben links und

rechts, Massstabskartusche und Legende unten links. Nordwesten oben **Ryh 3119 : 70**

7.20 Niederlande (Pläne und Ansichten: Städte R–Z) • The Netherlands (plans and views: towns R–Z)

5973 [Pläne und Ansichten (Niederlande).] Pläne und Prospekte : einzelne Städte von littera R bis Z. – [Versch. Orte], 1572–1778. – 38 Kt. (in Sammelband) ; 54 cm
Systematische Gliederung nach Ryhiner: Kap. 7 (Respublica Batava vel Germania inferior), Bd. 20 **Ryh 3120**

5974 Rammekens, oft Zee-Burg. – Gedruckt tot Amsterdam : by F. de Wit, [zwischen 1659 und 1688]. – 1 Vogelschauplan : Kupferdruck ; 36 x 48 cm
Titel oben links, Massstabsleiste Mitte rechts. Westen oben **Ryh 3120 : 1**

5975 Rotterdam. = Roterodamvm, Hollandiæ in ostio Roteri flu. opp. magni illius Desiderij Erasmi patria. – [Köln] : [s.n.], [zwischen 1588 und 1617]. – 1 Vogelschauplan : Kupferdruck ; 29 x 40 cm. – (Civitates orbis terrarum ; Teil 4, 13)

Lateinischer Text ("Roterodamvm.") und Seitennummer ("13") auf der Rückseite. Titel (niederl.) oben Mitte, Titelkartusche (lat.) oben rechts. Ursprungswerk: "Civitates orbis terrarum" von Georg Braun und Frans Hogenberg, vierter Teil (Lateinische Ausgabe. – Köln, erstmals 1588) **Ryh 3120 : 2**

5976 Rotterdam. – [Frankfurt a. M.] : [Caspar Merian], [erstmal 1654]. – 1 Plan : Kupferdruck ; 21 x 31 cm. – (Topographia circvli Bvrgvndici)
Titel und Legende oben links, Wappen oben rechts, Massstabsleiste unten rechts. Ursprungswerk: "Topographia circvli Bvrgvndici" von Caspar Merian (Frankfurt a. M., erstmals 1654 erschienen) **Ryh 3120 : 3 A**

5977 Rotterdam. – [S.I.] : [s.n.], [zwischen 1650 und 1750]. – 1 Plan : Kupferdruck ; 25 x 29 cm
Mit Gitterlinien. Windrose und Massstabsleiste unten Mitte. Numerierung oben rechts: "Tom. 1. Pag. 134.". Auf Papier aufgeklebt **Ryh 3120 : 3 B**

5978 Tabvla Roterodami novissima : cum privilegio. – Amstelo-Batavo [Amsterdam] : apud Còvens et Mortier, [zwischen 1721 und 1778]. – 1 Vogelschauplan : Kupferdruck ; 46 x 55 cm
Titel unten Mitte, Legendenkartuschen oben links und rechts **Ryh 3120 : 4**

5979 Nieuwe platte grond vande stad Rotterdam geleegeen aande rivieren de Maase en de Rotte = Plan nouveau de la ville de Rotterdam située sur les rivieres de la Meuse et de la Rotte. – Dit plan verbeetert en accuraat nagesien. – T'Amsterdam : by F. W. Greebe, 1768. – 1 Plan : Kupferdruck ; 41 x 49 cm
Früherer Verlag (unten Mitte): "A Amsterdam chez Henry de Leth, a l'enseigne du pêcheur" **Ryh 3120 : 5**

5980 Roterodami delineatio ichnographica et scenographica / operâ Matth. Seutteri geographi cæsarei. – Aug. Vind. [Augsburg] : [Matthäus Seutter], [zwischen

1730 und 1760]. – 1 Plan : Kupferdruck ; 37 x 57 cm, Bildgrösse 50 x 57 cm
Legende oben links, Titeltkarte oben rechts. Stadtansicht unten ("Rotterdam", 13 x 57 cm). Plan koloriert **Ryh 3120 : 6**

5981 Le fort de Skenck : pris sur les Hollandois, par l'armée du roy, commandée par Monsieur de Turenne, le juin 1672 : avec priuilege du roy. – A Paris : chez H. Jaillot joignant les grands Augustins aux deux globes, 1672. – 1 Plan : Kupferdruck ; 41 x 52 cm
Süden oben. Handschriftliche Numerierung oben Mitte: "9"
Ryh 3120 : 7

5982 Profil du fort de Skenck : avec priuilege. – [Paris] : [Alexis Hubert Jaillot], 1672. – 1 Ansicht : Kupferdruck ; 20 x 52 cm
Handschriftliche Numerierung oben Mitte: "10". Vermerk auf dem Registerblatt des Sammelbandes: "... von Jaillot" **Ryh 3120 : 8**

5983 Schenckenschans. – Amstelodami [Amsterdam] : F. de Wit excudit, [zwischen 1659 und 1688]. – 1 Vogelschauplan : Kupferdruck ; 42 x 52 cm
Titel und Massstabsleiste unten links **Ryh 3120 : 9**

5984 Schoonhoven / I. Milheusser fec. – Amstelodami [Amsterdam] : I. Covens et C. Mortier, [zwischen 1721 und 1778]. – 1 Vogelschauplan : Kupferdruck ; 42 x 51 cm
Widmung Mitte links ("Amplissimis ... prætori, consvlibvs, scabinis, et senatui hujus vrbis ..."). Titel oben Mitte, Wappen oben links und rechts, Legende und Massstabsleiste Mitte links **Ryh 3120 : 10**

5985 Sneek / I. Blaeu. – Amstelodami [Amsterdam] : F. de Wit excudit, [zwischen 1659 und 1688]. – 1 Vogelschauplan : Kupferdruck ; 40 x 53 cm
Titel oben rechts, Wappen oben links und rechts, Massstabsleiste unten Mitte. Widmungskartusche unten Mitte ("Ampliss.is ... consvlibvs et senatoribus vrbis Sneecanæ tabulam hanc d. d. I. Blaeu") **Ryh 3120 : 11**

5986 Stavern. – [Frankfurt a. M.] : [Caspar Merian], [erstmal 1654]. – 1 Ansicht : Kupferdruck ; 11 x 32 cm. – (Topographia circvli Bvrgvndici)
Titel oben Mitte. Ursprungswerk: "Topographia circvli Bvrgvndici" von Caspar Merian (Frankfurt a. M., erstmal 1654 erschienen). Auf Papier aufgeklebt **Ryh 3120 : 12 A**

5987 Stauern. – [Frankfurt a. M.] : [Caspar Merian], [erstmal 1654]. – 1 Plan : Kupferdruck ; 17 x 28 cm. – (Topographia circvli Bvrgvndici)
Titel oben Mitte, Legende oben rechts, Wappen und Massstabsleiste oben links. Ursprungswerk: "Topographia circvli Bvrgvndici" von Caspar Merian (Frankfurt a. M., erstmal 1654 erschienen). Auf Papier aufgeklebt **Ryh 3120 : 12 B**

5988 Staveren / I. Blaeu. – Amstelodami [Amsterdam] : F. de Wit excudit, [zwischen 1659 und 1688]. – 1 Vogelschauplan : Kupferdruck ; 42 x 53 cm
Wappen oben links und rechts, Massstabsleiste oben rechts. Titel- und Widmungskartusche oben Mitte ("Ampliss.is ... consvlibvs et senatoribus vrbis Stavriæ tabulam hanc d. d. I. Blaeu"). Osten oben **Ryh 3120 : 13**

5989 Steenwyck, dans l'Over-Jssel : avec privilege. – Se vend a Leide : chez Pierre vander Aa, [1729?]. – 1 Vogelschauplan : Kupferdruck ; 36 x 46 cm
Titeltkarte unten rechts, Wappen oben links und rechts, Massstabsleiste unten links. Südwesten oben. Vermutliches Ursprungswerk: "La galerie agreable du monde" hrsg. von Pieter van der Aa (Leiden, 1729) **Ryh 3120 : 14**

5990 Swarteslvys : avec privilege. – Se vend a Leide : chez Pierre vander Aa, [1729?]. – 1 Vogelschauplan : Kupferdruck ; 37 x 46 cm
Titel oben Mitte, Massstabsleiste unten rechts. Süden oben. Vermutliches Ursprungswerk: "La galerie agreable du monde" hrsg. von Pieter van der Aa (Leiden, 1729) **Ryh 3120 : 15**

5991 Tolen. – Amstelodami [Amsterdam] : Covens et Mortier excudit, [zwischen 1721 und 1778]. – 1 Vogelschauplan : Kupferdruck ; 42 x 50 cm
Titel oben Mitte, 2 Wappen oben rechts, Massstabsleiste unten links. Osten oben **Ryh 3120 : 16**

5992 Tyel. – Amstelodami [Amsterdam] : F. de Wit excudit, [zwischen 1659 und 1688]. – 1 Vogelschauplan : Kupferdruck ; 30 x 51 cm, Bildgrösse 41 x 51 cm
Stadtansicht oben (11 x 51 cm). Titel oben Mitte, Wappen oben links und oben rechts, Legende unten links **Ryh 3120 : 17**

5993 Traiectvm. – [Köln] : [s.n.], [zwischen 1572 und 1624]. – 1 Vogelschauplan : Kupferdruck ; 32 x 47 cm. – (Civitates orbis terrarum ; Teil 1, 19)
Titeltkarte oben Mitte, Erläuterungen unten links und rechts, Wappen oben links und rechts. Lateinischer Text ("Traiectvm.") auf der Kartenrückseite. Seitennummer (Rückseite): "19".
Ursprungswerk: "Civitates orbis terrarum" von Georg Braun und Frans Hogenberg, erster Teil (Lateinische Ausgabe. – Köln, erstmal 1572) **Ryh 3120 : 18**

5994 Wtrecht. – [Frankfurt a. M.] : [Caspar Merian], [erstmal 1654]. – 1 Plan : Kupferdruck ; 21 x 31 cm. – (Topographia circvli Bvrgvndici)
Titel oben Mitte, Legende unten rechts, Wappen oben links.
Ursprungswerk: "Topographia circvli Bvrgvndici" von Caspar Merian (Frankfurt a. M., erstmal 1654 erschienen). Auf Papier aufgeklebt **Ryh 3120 : 19 A**

5995 Traiectvm = Wtrecht. – [Frankfurt a. M.] : [Merian], [erstmal 1647]. – 1 Vogelschauplan : Kupferdruck ; 21 x 32 cm. – (Topographia Westphaliae)
Titel oben Mitte, Wappen oben rechts, Legende unten rechts.
Ursprungswerk: "Topographia Westphaliae" von Matthäus Merian bzw. seinen Erben (Frankfurt a. M., erstmal 1647 erschienen). Auf Papier aufgeklebt **Ryh 3120 : 19 B**

5996 Traiectvm = Wtrecht / Joh. van den Aveele inveenit et fecit. – [Amsterdam] : F. de Wit excudit, [zwischen 1659 und 1688]. – 1 Vogelschauplan : Kupferdruck ; 30 x 51 cm, Bildgrösse 40 x 51 cm
Stadtansicht oben (10 x 51 cm). 2 Titeltkarten oben, Wappen oben rechts, Legende unten links. Osten oben **Ryh 3120 : 20**

5997 Traiecti ad Rhenum delineatio ichnographica et scenographica / cura Matthæi Seutteri geographi cæsarei. – Aug. Vind. [Augsburg] : [Matthäus Seutter],

[zwischen 1730 und 1760]. – 1 Plan : Kupferdruck ; 33 x 55 cm, Bildgröße 48 x 55 cm
Stadtansicht unten ("Traiectum ad Rhenum sive Utrecht", 13 x 55 cm). Titeltasche unten rechts, Legenden oben links und unten links. Osten oben. Plan koloriert
Ryh 3120 : 21

5998 Veere. – Amstelodami [Amsterdam] : F. de Wit excudit, [zwischen 1659 und 1688]. – 1 Vogelschauplan : Kupferdruck ; 41 x 51 cm
Titel oben Mitte, Massstabsleiste unten Mitte, 2 Wappen oben links
Ryh 3120 : 24

5999 Flissinga munitissimu[m] Zelandiæ oppidum, tutissimum nautarum et nauclerorum domicilium. – [Köln] : [s.n.], [1598]. – 1 Vogelschauplan : Kupferdruck ; 32 x 44 cm. – (Civitates orbis terrarum ; Teil 5, 28)
Titeltasche oben Mitte. Lateinischer Text ("Flissinga.") auf der Kartenrückseite. Seitennummer (Rückseite): "28" (handschriftlich). Ursprungswerk: "Civitates orbis terrarum" von Georg Braun und Frans Hogenberg, fünfter Teil (Lateinische Ausgabe. – Köln, 1598)
Ryh 3120 : 25

6000 Vlissingen. – T'Amsterdam : by Còvens en Mortier, [zwischen 1721 und 1778]. – 1 Vogelschauplan : Kupferdruck ; 40 x 51 cm
Titeltasche oben links, Wappen oben links und rechts
Ryh 3120 : 26

6001 Vollenhove. – Tot Amsterdam : by F. de Wit uytgegeven, [zwischen 1659 und 1688]. – 1 Vogelschauplan : Kupferdruck ; 40 x 50 cm
Titel oben Mitte, Wappen oben links und rechts, Massstabsleiste unten links
Ryh 3120 : 27

6002 Wageningen. – Gedruckt tot Amsterdam : by F. de Wit, [zwischen 1659 und 1688]. – 1 Vogelschauplan : Kupferdruck ; 42 x 54 cm
Titel oben Mitte, Wappen oben links und rechts, Legende oben rechts, Massstabsleiste unten rechts
Ryh 3120 : 28

6003 Zirizea vulgo Zierickzee. – Amstelodami [Amsterdam] : Còvens et Mortier excudit, [zwischen 1721 und 1778]. – 1 Vogelschauplan : Kupferdruck ; 40 x 51 cm
Titeltasche oben rechts, Legendenkartusche und Massstabsleiste unten rechts, Wappen oben links und rechts
Ryh 3120 : 29

6004 Zvtphen. – [Köln] : [s.n.], [zwischen 1588 und 1617]. – 1 Vogelschauplan : Kupferdruck ; 32 x 42 cm. – (Civitates orbis terrarum ; Teil 4, 16)
Titel oben Mitte, Wappenkartuschen oben links und rechts, Legendenkartusche unten links. Lateinischer Text ("Zvtphannivm.") und Seitennummer ("16") auf der Rückseite. Ursprungswerk:

"Civitates orbis terrarum" von Georg Braun und Frans Hogenberg, vierter Teil (Lateinische Ausgabe. – Köln, erstmals 1588)
Ryh 3120 : 30

6005 Zutpen. – [Frankfurt a. M.] : [Caspar Merian], [erstmal 1654]. – 1 Plan : Kupferdruck ; 18 x 25 cm. – (Topographia circvli Bvrgvndici)
Titel in der Bildmitte, Legende oben links, Massstabsleiste unten links. Ursprungswerk: "Topographia circvli Bvrgvndici" von Caspar Merian (Frankfurt a. M., erstmal 1654 erschienen). Auf Papier aufgeklebt
Ryh 3120 : 31 A

6006 Zutphen. – [Frankfurt a. M.] : [Caspar Merian], [erstmal 1654]. – 1 Ansicht : Kupferdruck ; 14 x 35 cm. – (Topographia circvli Bvrgvndici)
Titel oben Mitte. Ursprungswerk: "Topographia circvli Bvrgvndici" von Caspar Merian (Frankfurt a. M., erstmal 1654 erschienen). Auf Papier aufgeklebt
Ryh 3120 : 31 B

6007 Zvtphen. – T'Amsterdam : by Còvens en Mortier, [zwischen 1721 und 1778]. – 1 Vogelschauplan : Kupferdruck ; 44 x 54 cm
Titel oben Mitte, Massstabsleiste und Legende unten links. Osten oben
Ryh 3120 : 32

6008 Swol. – [Köln] : [s.n.], [zwischen 1581 und 1621]. – 1 Vogelschauplan : Kupferdruck ; 34 x 43 cm. – (Civitates orbis terrarum ; Teil 3, 35)
Titel oben Mitte, Erläuterungen oben rechts, Wappen oben links. Lateinischer Text ("Svvolla.") und Seitennummer ("35") auf der Rückseite. Ursprungswerk: "Civitates orbis terrarum" von Georg Braun und Frans Hogenberg, dritter Teil (Lateinische Ausgabe. – Köln, erstmal 1581)
Ryh 3120 : 33

6009 Swoll. – [Frankfurt a. M.] : [Caspar Merian], [erstmal 1654]. – 1 Plan : Kupferdruck ; 18 x 26 cm. – (Topographia circvli Bvrgvndici)
Titel in der Bildmitte. Ursprungswerk: "Topographia circvli Bvrgvndici" von Caspar Merian (Frankfurt a. M., erstmal 1654 erschienen). Auf Papier aufgeklebt
Ryh 3120 : 34 A

6010 Swoll. – [Frankfurt a. M.] : [Caspar Merian], [erstmal 1654]. – 1 Ansicht : Kupferdruck ; 11 x 32 cm. – (Topographia circvli Bvrgvndici)
Titel oben Mitte. Ursprungswerk: "Topographia circvli Bvrgvndici" von Caspar Merian (Frankfurt a. M., erstmal 1654 erschienen). Auf Papier aufgeklebt
Ryh 3120 : 34 B

6011 Swolla. – Amstelodami [Amsterdam] : F. de Wit excudit, [zwischen 1659 und 1688]. – 1 Vogelschauplan : Kupferdruck ; 40 x 51 cm
Titel oben Mitte, Wappen oben links und rechts, Legende und Massstabsleiste unten links. Südwesten oben
Ryh 3120 : 35

8

Schweiz

Switzerland

8.1 Schweiz (historische Karten) • Switzerland (historical maps)

6012 Helvetia antiqua. – [Versch. Orte], 1585–1800. – 27 Karten ; [versch. Formate]
Systematische Gliederung nach Ryhiner: Kap. 8 (Helvetia), Bd. 1
Ryh 3201

6013 Kurtz verzeichnete Vorstellung dess alten Helvetier=Lands mit ihren Anstoessen nach Julii Cæsaris Beschreibung. – [Zürich?] : [s.n.], [1777?]. – 1 Karte : Holzstich ; 27 x 41 cm
Text unten rechts, Titel oben. Süden oben. Wahrscheinliches Ursprungswerk: "Schwyzer Chronik" von Johannes Stumpf (erstmal 1548). Handschriftlicher Vermerk in der Bibliographie Ryhiners: "... in Stumpfens Chronik erneueret 1777 in Zürich"
Ryh 3201 : 1

6014 Carte ancienne de la Suisse : avec des remarques abregées sur les divers evenemens et revolutions qui y sont arrivées, et particulièrement celles qui ont donné lieu à leur liberté : avec privilege de Nosseigneurs les etats de Hollande et West Frize. – [Ca. 1:1900000]. – [Amsterdam] : [s.n.], [zwischen 1705 und 1739]. – 1 Karte : Kupferdruck ; 19 x 19 cm, Bildgrösse 36 x 45 cm. – (Atlas historique / Châtelain, Gueudeville ; tome 2, no. 61)
Bildliche Darstellungen (Tellsage) unten, Erläuterungen oben links und rechts. Numerierung oben rechts: "tome 2. no. 61".
Ursprungswerk: "Atlas historique" von Z. Châtelain und N. Gueudeville (Amsterdam, 1705–1739). Handschriftlicher Vermerk auf der Kartenrückseite: "... Atlas de Chatelain 1704"
Ryh 3201 : 2

6015 Carte pour l'histoire ancienne de l'Helvétie. – [Ca. 1:380000]. – A Lausanne : chés Bousquet, 1749. – 1 Karte auf 4 Blättern : Kupferdruck ; 63 x 87 cm
Ursprungswerk: "Mémoires critiques pour servir d'éclaircissement sur divers points de l'histoire ancienne de la Suisse et sur les monumens d'antiquité qui la concernent" von C. G. Loys de Bochat (Lausanne, 1742–1751. – 3 Bde.)
Ryh 3201 : 3

6016 Alt Helvetien. – [Ca. 1:2900000]. – [S.l.] : [s.n.], [um 1800]. – 1 Karte : Kupferdruck ; 9 x 11 cm
Koloriert. Titel (oben Mitte) und Legende (unten Mitte) handschriftlich
Ryh 3201 : 4 A

6017 Neu-Helvetien. – [Ca. 1:2900000]. – [S.l.] : [s.n.], [um 1800]. – 1 Karte : Kupferdruck ; 9 x 11 cm
Koloriert. Beschriftung von Hand
Ryh 3201 : 4 B

6018 [Zurichgow, et Basiliensis provincia] : cum priuilegio / per Gerardum Mercatorem. – [Ca. 1:340000]. – [Duisburg] : [s.n.], [1585]. – 1 Karte : Kupferdruck ; 34 x 45 cm. – (Galliae tabule geographicae)
Lateinischer Text ("Zvrichgovv, et Basiliensis provincia") auf der Kartenrückseite. Seitennumerierung (Rückseite): "o".
Ursprungswerk: "Galliae tabule geographicae" von Gerard Mercator (Duisburg, 1585)
Ryh 3201 : 12

6019 [Zurichgow, et Basiliensis provincia] : cum priuilegio / per Gerardum Mercatorem. – [Ca. 1:340000]. – [Amsterdam] : [Henricus Hondius], [1630]. – 1 Karte : Kupferdruck ; 34 x 46 cm. – (Gerardi Mercatoris

atlas sive cosmographicae meditationes de fabrica mundi et fabricati figura)
Lateinischer Text ("Zvrichgow, et Basiliensis provincia").
Seitennumerierung (Rückseite): "182", "183" (oben), "Kkkk" (unten). Ursprungswerk: "Gerardi Mercatoris atlas sive cosmographicae meditationes de fabrica mundi et fabricati figura" hrsg. von H. Hondius (Amsterdam, 1630). Koloriert
Ryh 3201 : 13

6020 Zvrichgow et Basiliensis provincia. – [Ca. 1:310000]. – [Amsterdam] : [s.n.], [um 1640]. – 1 Karte : Kupferdruck ; 36 x 48 cm
Titelkartusche oben rechts, Massstabsleisten unten links.
Handschriftlicher Vermerk auf der Rückseite: "... von Mercator im 1. Atlas von Blaeu"
Ryh 3201 : 14

6021 Zvrichgow et Basiliensis provincia. – [Ca. 1:310000]. – [Amsterdam] : [Willem Janszoon Blaeu], [1647]. – 1 Karte : Kupferdruck ; 37 x 48 cm. – (Novvs Atlas, das ist Weltbeschreibung. [Erster Teil])
Deutscher Text ("Zuerichgow.") auf der Kartenrückseite.
Titelkartusche oben rechts, Massstabsleisten unten links.
Numerierungen auf der Rückseite: "59" (oben), "Teutschlandt" und "Mmm" (unten). Ursprungswerk: 1. Teil des "Novus Atlas" hrsg. von Willem und Joan Blaeu (Deutsche Ausgabe. – Amsterdam, 1647). Koloriert
Ryh 3201 : 15

6022 Zvrichgow et Basiliensis provincia / A. vanden Broeck fecit. – [Ca. 1:310000]. – Amstelodami [Amsterdam] : apud Johannem Janssonium, [um 1680]. – 1 Karte : Kupferdruck ; 37 x 48 cm. – (Joannis Janssonii novus atlas)
Titelkartusche oben rechts, Massstabsleisten unten links.
Ursprungswerk: "Joannis Janssonii novus atlas", Bd. 2 (Amsterdam, erschienen um 1680). Auf Papier aufgeklebt
Ryh 3201 : 16

6023 Zvrichgow et Basiliensis provincia / A. vanden Broeck fecit. – [Ca. 1:310000]. – Amstelodami [Amsterdam] : apud G. Valk et P. Schenk, [zwischen 1670 und 1690]. – 1 Karte : Kupferdruck ; 37 x 48 cm
Titelkartusche oben rechts, Massstabsleisten unten links. Grenzen koloriert
Ryh 3201 : 17

6024 [Argow] : cum privilegio / per Gerardum Mercatorem. – [Ca. 1:340000]. – [Duisburg] : [s.n.], [1585]. – 1 Karte : Kupferdruck ; 34 x 45 cm. – (Galliae tabule geographicae)
Lateinischer Text ("Argovv") auf der Kartenrückseite.
Massstabsleiste unten rechts. Seitennumerierung (Rückseite): "q".
Ursprungswerk: "Galliae tabule geographicae" von Gerard Mercator (Duisburg, 1585)
Ryh 3201 : 21

6025 [Argow] : cum privilegio / per Gerardum Mercatorem. – [Ca. 1:340000]. – [Amsterdam] : [Henricus Hondius], [1630]. – 1 Karte : Kupferdruck ; 34 x 45 cm. – (Gerardi Mercatoris atlas sive cosmographicae meditationes de fabrica mundi et fabricati figura)
Lateinischer Text ("Argow.") auf der Rückseite. Massstabsleiste unten rechts. Seitennumerierung (Rückseite): "188", "188" (oben), "Nnnn" (unten). Ursprungswerk: "Gerardi Mercatoris atlas sive cosmographicae meditationes de fabrica mundi et fabricati figura" hrsg. von H. Hondius (Amsterdam, 1630). Koloriert
Ryh 3201 : 22

6026 Argow cum parte merid. Zvrichgow / auctore Ger: Mercatore. – [Ca. 1:320000]. – [Amsterdam] : [Willem

Janszoon Blaeu], [1647]. – 1 Karte : Kupferdruck ; 37 x 49 cm. – (Novvs Atlas, das ist Weltbeschreibung. [Erster Teil])

Deutscher Text ("Argow.") auf der Kartenrückseite. Titel- und Massstabskartusche unten rechts. Numerierungen auf der Rückseite: "58" (oben), "Teutschlandt" und "LII" (unten). Ursprungswerk: 1. Teil des "Novus Atlas" hrsg. von Willem und Joan Blaeu (Deutsche Ausgabe. – Amsterdam, 1647). Koloriert **Ryh 3201 : 23**

6027 Argow cum parte merid. Zvrichgow / auctore Ger: Mercatore. – [Ca. 1:320000]. – [Amsterdam] : [Joannes Janssonius], [um 1680]. – 1 Karte : Kupferdruck ; 37 x 48 cm. – (Joannis Janssonii novus atlas)

Titel- und Massstabskartusche unten rechts. Ursprungswerk: "Joannis Janssonii novus atlas", Bd. 2 (Amsterdam, erschienen um 1680). Handschriftlicher Vermerk auf der Rückseite: "... per Mercator im Atlas von Jansson". Grenzen koloriert **Ryh 3201 : 24**

6028 Argow cum parte merid. Zvrichgow / auctore Ger: Mercatore. – [Ca. 1:320000]. – [Amsterdam] : apud G. Valk et P. Schenk, [zwischen 1670 und 1690]. – 1 Karte : Kupferdruck ; 37 x 48 cm

Titel- und Massstabskartusche unten rechts. Grenzen koloriert **Ryh 3201 : 25**

6029 Argow : contrée de la Suisse. – [Ca. 1:900000]. – [Amsterdam?] : [s.n.], [1730?]. – 1 Karte : Kupferdruck ; 14 x 18 cm

Numerierung oben rechts: "Tom. I, p. XIII". Vermutliches Ursprungswerk: "L'etat et les delices de la Suisse ..." (Amsterdam, 1730. – 4 Bde.). Auf Papier aufgeklebt **Ryh 3201 : 26 A**

6030 Das Wiflispurgergow, ou le territoire d'Avenche. – [Ca. 1:800000]. – [Amsterdam?] : [s.n.], [1730?]. – 1 Karte : Kupferdruck ; 13 x 17 cm

Numerierung oben rechts: "Tom. I, p. XVII". Vermutliches Ursprungswerk: "L'etat et les delices de la Suisse ..." (Amsterdam, 1730. – 4 Bde.). Auf Papier aufgeklebt **Ryh 3201 : 26 B**

6031 Das Wiflispurgergov : cum priuilegio / per Gerardum Mercatore[m]. – [Ca. 1:340000]. – [Duisburg] : [s.n.], [1585]. – 1 Karte : Kupferdruck ; 34 x 45 cm. – (Galliae tabule geographicae)

Lateinischer Text ("Wiflispurgergovv.") auf der Kartenrückseite. Titelkartusche und Massstabsleiste oben links. Seitennumerierung (Rückseite): "p". Ursprungswerk: "Galliae tabule geographicae" von Gerard Mercator (Duisburg, 1585) **Ryh 3201 : 29**

6032 Das Wiflispurgergov : cum priuilegio / per Gerardum Mercatore[m]. – [Ca. 1:340000]. – [Amsterdam] : [Henricus Hondius], [1630]. – 1 Karte : Kupferdruck ; 34 x 46 cm. – (Gerardi Mercatoris atlas sive cosmographicae meditationes de fabrica mundi et fabricati figura)

Lateinischer Text ("Wiflispurgergov") auf der Rückseite. Titelkartusche und Massstabsleiste oben links. Seitennumerierung (Rückseite): "184" (überklebt), "185" (oben), "LIII" (unten). Ursprungswerk: "Gerardi Mercatoris atlas sive cosmographicae meditationes de fabrica mundi et fabricati figura" hrsg. von H. Hondius (Amsterdam, 1630). Koloriert **Ryh 3201 : 30**

6033 Das Wiflispurgergov. – [Ca. 1:340000]. – [Amsterdam] : [Joannes Janssonius], [um 1640]. – 1 Karte : Kupferdruck ; 34 x 46 cm

Titelkartusche und Massstabsleiste oben links **Ryh 3201 : 31**

6034 Das Wiflispurgergov / Gerardo Mercatore auctore. – [Ca. 1:320000]. – [Amsterdam] : Guiljel. Blaeu excudit, [1647]. – 1 Karte : Kupferdruck ; 37 x 49 cm. – (Novvs Atlas, das ist Weltbeschreibung. [Erster Teil])

Deutscher Text ("Wiflisburgergov.") auf der Kartenrückseite. Titelkartusche und Massstabsleisten oben links. Numerierungen auf der Rückseite: "57" (oben), "Teutschlandt" und "Kkk" (unten). Ursprungswerk: 1. Teil des "Novus Atlas" hrsg. von Willem und Joan Blaeu (Deutsche Ausgabe. – Amsterdam, 1647). Koloriert **Ryh 3201 : 32**

6035 Das Wiflispurgergov / Gerardo Mercatore auctore. – [Ca. 1:320000]. – [Amsterdam] : Joannis Janssonius excud., [um 1680]. – 1 Karte : Kupferdruck ; 37 x 48 cm. – (Joannis Janssonii novus atlas)

Titelkartusche und Massstabsleisten oben links. Ursprungswerk: "Joannis Janssonii novus atlas", Bd. 2 (Amsterdam, erschienen um 1680). Koloriert. Auf Papier aufgeklebt **Ryh 3201 : 33**

6036 Das Wiflispurgergov / Gerardo Mercatore auctore. – [Ca. 1:310000]. – [Amsterdam] : apud G. Valk et P. Schenk, [zwischen 1670 und 1690]. – 1 Karte : Kupferdruck ; 36 x 47 cm

Titelkartusche und Massstabsleisten oben links. Grenzen koloriert **Ryh 3201 : 34**

6037 Sequani Latobrigi = Part. septentr. de l'eves.ché de Basle et partie de l'ev.ché de Constance. Haute Alsace, Sungow, Brisgow [et]c. : avec privilege pour vingt ans / par le Sr. Sanson d'Abbeville geogr. ord.re de S. M.te ; N Laleman fecit. – [Ca. 1:240000]. – A Paris : chés le Sr. Robert geog. du roi quai de l'horloge du Palais, 1731. – 1 Karte : Kupferdruck ; 40 x 43 cm

Grenzen koloriert **Ryh 3201 : 36**

6038 Provincia maxima Sequanorum cum vicinis. – [Ca. 1:2400000]. – [Bern] : [s.n.], [1792]. – 1 Karte : Kupferdruck ; 19 x 29 cm

Titel unten. Ursprungswerk: "Versuch ueber die aelteste Geschichte Helvetiens" von Gottlieb Walther, 2. Band (2. Aufl., Bern, 1792). Koloriert **Ryh 3201 : 37**

6039 Rauraci = Partie meridionale de l'evesché de Basle : seigneurie de l'evesche de Basle et les cantons de Basle et de Soleure les quatres villes forestieres [et]c. : avecq privilege pour vingt ans / par le Sr. Sanson d'Abbeville geog.r ord.re de Sa M.té ; Somer sc. – [Ca. 1:240000]. – A Paris : chés le Sr. Robert g. du roi quai de l'Horloge du Palais, 1739. – 1 Karte : Kupferdruck ; 37 x 52 cm

Koloriert **Ryh 3201 : 38**

8.2 Schweiz • Switzerland

6040 Helvetia universa : Holzstiche, ohne innere Abteilungen, nach den Gauen abgeteilt, Karten aus dem 17. Seculo. – [Versch. Orte], 1550–1778. – 27 Karten ; [versch. Formate]
Systematische Gliederung nach Ryhiner: Kap. 8 (Helvetia), Bd. 2
Ryh 3202

6041 Entwerffung der ietz-lebenden hochloblich- und hoechst-begluueckten Eydgnossschaft / [Johannes Stumpf]. – [Zürich?] : [s.n.], [zwischen 1550 und 1610]. – 1 Karte : Holzstich ; 29 x 41 cm
Texte oben und unten rechts, Massstabsleiste unten links. Süden oben. Wahrscheinliches Ursprungswerk: "Schwyzer Chronik" von Johannes Stumpf (erstmal 1548)
Ryh 3202 : 3

6042 Helvetiae descriptio, : cum priuilegio / Aegidio Tschvdo avct. – [Antwerpen] : [s.n.], [erschienen 1579]. – 1 Karte : Kupferdruck ; 34 x 44 cm. – (Theatrum orbis terrarum ; 56)
Titelkartusche und Erläuterungen oben rechts, Massstabsleiste unten links. Lateinischer Text auf der Kartenrückseite ("Helvetia."). Süden oben. Numerierung (Rückseite): "56". Ursprungswerk: "Theatrum orbis terrarum" von Abraham Ortelius (Antwerpen : Plantijn, 1579).
Koloriert
Ryh 3202 : 6

6043 Helvetiae descriptio, : cum priuilegio / Aegidio Tschvdo avct. – [Antwerpen] : [s.n.], [erschienen 1573]. – 1 Karte : Kupferdruck ; 35 x 45 cm. – (Theatrum oder Schawplatz des Erdbodems ; 31)
Titelkartusche und Erläuterungen oben rechts, Massstabsleiste unten links. Deutscher Text auf der Kartenrückseite ("Schweitzerlandt."). Süden oben. Numerierung (Rückseite): "31". Ursprungswerk: "Theatrum oder Schawplatz des Erdbodems" von Abraham Ortelius (Antwerpen, 1573).
Koloriert
Ryh 3202 : 7

6044 Helvetia / Aegidio Tschudo auctore. – [Köln] : Johan Bussemacher excudit, [1600]. – 1 Karte : Kupferdruck ; 21 x 29 cm. – (Geographisch Handtbuch)
Titelkartusche und Erläuterungen oben rechts, Massstabsleiste unten links. Deutscher Text auf der Kartenrückseite ("Schweitzerlandt."). Süden oben. Ursprungswerk: "Geographisch Handtbuch" von Matthias Quad (Köln : J. Bussemacher, 1600).
Koloriert. Am linken Rand beschädigt (Text auf der Rückseite nicht vollständig)
Ryh 3202 : 8

6045 Helvetia cum finitimis regionibus confœderatis : cum priuilegio / per Gerardum Mercatorem. – [Ca. 1:840000]. – [Duisburg] : [s.n.], [1585]. – 1 Karte : Kupferdruck ; 33 x 45 cm. – (Galliae tabule geographicae)
Lateinischer Text ("Helvetia cvm finitimis regionibvs confoederatis") auf der Kartenrückseite. Titelkartusche oben links, Massstabskartusche unten rechts. Seitennumerierung (Rückseite): "n". Ursprungswerk: "Galliae tabule geographicae" von Gerard Mercator (Duisburg, 1585).
Koloriert
Ryh 3202 : 9

6046 Helvetia cum finitimis regionibus confœderatis : cum priuilegio / per Gerardum Mercatorem. – [Ca. 1:840000]. – [Amsterdam] : [Henricus Hondius], [1630]. – 1 Karte : Kupferdruck ; 34 x 45 cm. – (Gerardi Mercatoris atlas sive cosmographicae meditationes de fabrica mundi et fabricati figura)

Lateinischer Text ("Helvetia, cum finitimis regionibus confœderatis.") auf der Rückseite. Titelkartusche oben links, Massstabskartusche unten rechts. Seitennumerierung (Rückseite): "180", "181" (oben), "Iiii" (unten). Ursprungswerk: "Gerardi Mercatoris atlas sive cosmographicae meditationes de fabrica mundi et fabricati figura" hrsg. von H. Hondius (Amsterdam, 1630).
Koloriert
Ryh 3202 : 10

6047 Nova Helvetiæ tabvla. – [Ca. 1:780000]. – Amstelodami [Amsterdam] : ex officina Iudoci Hondii F., [1631]. – 1 Karte : Kupferdruck ; 33 x 46 cm
Stadtansichten oben und unten links und rechts. Titelkartusche oben links, Massstabsleisten unten, figürliche Darstellungen links und rechts.
Koloriert
Ryh 3202 : 11

6048 Helvetia, cum finitimis regionibus confœderatis / describat Gerard' Mercator, et excudebat Guiljelmus Blaeu. – [Ca. 1:750000]. – [Amsterdam] : [Willem Blaeu], [1647]. – 1 Karte : Kupferdruck ; 37 x 48 cm. – (Novvs Atlas, das ist Weltbeschreibung. [Erster Teil])
Titelkartusche oben links, Massstabskartuschen unten links und rechts. Ursprungswerk: 1. Teil des "Novus Atlas" hrsg. von Willem und Joan Blaeu (Deutsche Ausgabe. – Amsterdam, 1647).
Koloriert
Ryh 3202 : 12

6049 Charte de la Svisse, de la Rhetie, ov des Grisons, de la Valteline, dv Valay, [et] autres seigneuries voisines / exactement dressee sur les lieux par Gaspar Baudouin ingenieur militaire [et] capitaine de l'artillerie du roy d'Espagne en l'estat de Millan. – [Ca. 1:800000]. – A Paris : chez Melchior Tauernier demeurant en lisle du Palais sur le quay qui regarde la Megiserie, 1625. – 1 Karte : Kupferdruck ; 38 x 51 cm
Koloriert
Ryh 3202 : 14

6050 Carte generale des treze cantons de Suisse, Vallay ligues Grise, Maison-Dieu et Valtoline. – [Ca. 1:820000]. – A Paris sur le quay de l'Horloge aux trois estoilles : [s.n.], 1668. – 1 Karte : Kupferdruck ; 35 x 49 cm. – (Les cartes generales de toutes les provinces de France)
Titel- und Massstabskartusche oben links, Windrose unten links. Numerierung oben rechts: "22". Ursprünglich erschienen in: "Les cartes generales de toutes les provinces de France" von Christophe Tassin (Paris, 1634). Handschriftlicher Vermerk auf der Rückseite: "... par Tassin".
Koloriert. Auf Papier aufgeklebt
Ryh 3202 : 16

6051 Die Eydgnoschafft Püntten vnd Wallis = Helvetia cum confinijis / Hans Conrd Geiger von Zürich fecit. – [Ca. 1:1200000]. – [Frankfurt a.M.] : [Merian], an[n]o 1637. – 1 Karte : Kupferdruck ; 27 x 35 cm. – (Topographia Helvetiae, Rhaetiae et Valesiae)
Titelkartusche oben links, Wappen oben rechts. Ursprungswerk: "Topographia Helvetiae, Rhaetiae et Valesiae." hrsg. von Matthäus Merian bzw. seinen Erben (Frankfurt a. M., erstmal 1642, vorliegende Ausgabe erstmal 1654).
Koloriert. Auf Papier aufgeklebt
Ryh 3202 : 17

6052 Die Eydgnoschafft mit dero Grentzen / Hans Conrad Geiger delin. – [Ca. 1:2000000]. – [S.I.] : [s.n.], a. 1588. – 1 Karte : Kupferdruck ; 12 x 16 cm

Titel oben, Massstabsleiste oben links, Legende oben rechts. Falsche Datierung (die Karte ist nach 1600 gezeichnet worden). Koloriert

Ryh 3202 : 18 A

6053 Die Eydgnoschafft mit dero Grentzen / Hans Conrad Geiger delinea ; Johann Meyer fecit. – [Ca. 1:2000000]. – [Zürich] : [s.n.], a.o 1688. – 1 Karte : Kupferdruck ; 12 x 16 cm

Titel oben, Massstabsleiste oben links, Legende oben rechts. Ursprungswerk: "Mercurius Helveticus" von Johann Jakob Wagner (Zürich, erstmals 1688)

Ryh 3202 : 18 B

6054 Die Eydgnoschafft mit dero Grentzen / Hans Conradt Geiger delinea. ; Con: Meyer f[ecit]. – [Ca. 1:2000000]. – [Zürich] : [s.n.], [1645]. – 1 Karte : Kupferdruck ; 13 x 18 cm

Titel oben links, Massstabsleiste unten links, Legende oben rechts. Ursprungswerk: "Von dem Regiment loblicher Eidgnoschaft zwey Bücher" von Josias Simmler (Zürich, 1645)

Ryh 3202 : 18 C

6055 Les Suisses, les alliés des Suisses et leurs suiets; qui peuuent passer sous le nom des Suisses, partie de Souabe, [et]c. : aueq priuilege pour 20 ans / par N. Sanson d'Abbeuille geogr. du roy ; R. Cordier Abbauil. sculp. – [Ca. 1:880000]. – [Paris] : [Nicolas Sanson], 1667. – 1 Karte : Kupferdruck ; 36 x 53 cm

Koloriert

Ryh 3202 : 20

6056 Helvetiæ Rhetiæ [et] Valesiæ cum omnibus finitimis regionibus tabula vulgo Schweitzerland. – [Ca. 1:790000]. – Amstelodami [Amsterdam] : apud Joannem Janssonium, [um 1680]. – 1 Karte : Kupferdruck ; 40 x 51 cm. – (Joannis Janssonii novus atlas)

Titelkartusche oben links, weitere Kartuschen oben rechts, unten links (Legende) und unten rechts (Massstab). Ursprungswerk: "Joannis Janssonii novus atlas", Bd. 2 (Amsterdam, erschienen um 1680). Koloriert. Auf Papier aufgeklebt

Ryh 3202 : 22

6057 La Suisse : auec priuilege du roy / par P. Du Val geographe du roy ; Somer sculp. et l'Alleman [=N. Laleman?]. – [Ca. 1:810000]. – A Paris : chez l'auteur, 1664. – 1 Karte : Kupferdruck ; 34 x 45 cm, Bildgrösse 41 x 52 cm

Rahmen mit Wappen und Listen. Koloriert. Auf Leinen aufgeklebt

Ryh 3202 : 23

6058 La Suisse : auec priuilege du roy / par P. Du Val geographe du roy ; Somer sculp. et l'Alleman [=N. Laleman?]. – [Ca. 1:790000]. – A Paris : chez l'auteur, 1677. – 1 Karte : Kupferdruck ; 35 x 46 cm, Bildgrösse 41 x 52 cm. – (Cartes de geographie les plus nouvelles et les plus fideles)

Rahmen mit Wappen und Listen. Ursprungswerk: "Cartes de geographie les plus nouvelles et les plus fideles" von Pierre Duval (Paris, 1679). Koloriert

Ryh 3202 : 24

6059 Exactissima Helvetiæ Rhætiæ, Valesiæ cæterorumq[ue] confœderatorum ut et finitimorum populorum regionum tabula : cum privel: / ex conatibus Nicolai Visscher ; A. Hogeboom sculp. – [Ca. 1:780000]. – [Amsterdam] : [s.n.], [nach 1677]. – 1 Karte : Kupferdruck ; 45 x 55 cm

Widmungskartusche unten rechts ("Illustrissimis, potentissimis ac florentissimis rebus-publicis Helvetiorum ..."). Titelkartusche unten links, Massstabsleisten oben rechts

Ryh 3202 : 26

6060 Exactissima Helvetiæ Rhætiæ, Valesiæ cæterorumq[ue] confœderatorum ut et finitimorum populorum regionum tabula : cum privel: præpotentiss: ordinum general: belgii fœderati / ex conatibus Nicolai Visscher ; A. Hogeboom sculp. – [Ca. 1:750000]. – [Amsterdam] : nunc apud Petr. Schenk junior, [nach 1726]. – 1 Karte : Kupferdruck ; 45 x 55 cm
Widmungskartusche unten rechts ("Illustrissimis, potentissimis ac florentissimis rebus-publicis Helvetiorum ..."). Titelkartusche unten links, Massstabsleisten oben rechts. Koloriert

Ryh 3202 : 27

6061 Exactissima Helvetiæ Rhætiæ, Valesiæ cæterorumq[ue] confœderatorum, ut et finitimorum populorum regionum tabula / edita primum per Nicolaum Visscher Amst ; postea verò per Davidem Funck capioso indice aucta et noviter excusa ; Joann. Bapt. Homan sculp. – [Ca. 1:800000]. – Norimbergæ [Nürnberg] : [David Funck], [um 1700]. – 1 Karte : Kupferdruck ; 44 x 53 cm

Erläuterungen unten rechts. Titelkartusche unten links, Massstabsleisten oben rechts. Koloriert

Ryh 3202 : 28

6062 Helvetiæ Rhætiæ et Valesiæ nova tabula geographica. – [Ca. 1:1000000]. – [S.I.] : [s.n.], 1685. – 1 Karte : Kupferdruck ; 27 x 38 cm

Wappen- und Widmungskartusche unten links ("Illvstrivm XIII Helvetiæ cantonvm civitatibvs, earumque confoederatis dedicabat Jo. Casparus Steiner Tigurinus"). Erläuterungen oben rechts.

Koloriert. Auf Papier aufgeklebt

Ryh 3202 : 29

6063 Helvetiorum reipublicæ cantones XIII; ut et fæderata Rhætia; quique iis socii, ac subditi; adjunctis unâ comitatibus Vallesia, et Neocomi / per G. Valk. – [Ca. 1:670000]. – [Amsterdam] : [Gerard Valck], [zwischen 1670 und 1690]. – 1 Karte : Kupferdruck ; 48 x 57 cm
Titelkartusche oben links, Massstabsleisten oben rechts. Koloriert.

Auf Papier aufgeklebt

Ryh 3202 : 31

6064 Helvetia divisa in tredecim cantones, : sive regiones, Bernam nempe, Friburgum, Solodurum, Basileam, Schafhusiam, Tigurum et Lucernam, cum foederatis regionibus, numirum comitatu Neoburgensi, urbe Biela, resp. Genevensi, abbatia S. Galleni et Vallesia / curantibus Gerardo et Leonardo Valk. – [Ca. 1:540000]. – [Amsterdam] : [Gerard und Leonardus Valck], [nach 1705]. – 1 Karte : Kupferdruck ; 46 x 58 cm

Titel oben Mitte, Legende oben links, Massstabsleisten oben rechts, Liste unten links. Koloriert

Ryh 3202 : 32

6065 La Suisse divisée en ses treze cantons, ses alliez [et] ses sujets : presenté a Monseigneur le Duc de Bourgogne : avec privel. = Nova Helvetiæ, fœderatarumque cum ea, nec non subditarum regionum tabula : ad usum serenissimi Burgundiæ ducis / par son tres humble, et tres obeissant serviteur H. Iaillot. – [Ca. 1:750000]. – A Amsterdam : chez Pierre Mortier et compagnie, [zwischen 1690 und 1720]. – 1 Karte : Kupferdruck ; 44 x 56 cm

Wappen links und rechts, Erläuterungen oben rechts. Titeltasche (franz.) unten links, lateinischer Titel oben links. Koloriert. Auf Papier aufgeklebt
Ryh 3202 : 35

6066 La Suisse divisée en ses treze cantons, ses alliez [et] ses sujets : presenté a Monseigneur le Duc de Bourgogne = Nova Helvetiæ, fœderatarumque cum ea, nec non subditarum regionum tabula : ad usum serenissimi Burgundiæ ducis / par son tres humble, et tres obeissant serviteur H. Jaillot. – [Ca. 1:750000]. – A Amsterdam : chez Jean Covens et Corneille Mortier, [zwischen 1721 und 1778]. – 1 Karte : Kupferdruck ; 44 x 56 cm
Wappen links und rechts, Erläuterungen oben rechts. Titeltasche (franz.) unten links, lateinischer Titel oben links, Legende und Massstabsleisten unten rechts. Koloriert
Ryh 3202 : 36

6067 Les Suisses, leurs alliez; : avec les sujets des Suisses, et des alliez : avec privilege du roy / selon les memoires de Sjmler, de Gyger, et de plusieurs autres autheurs, par le Sr. Tillemon. – [Ca. 1:750000]. – A Paris : chez I. B. Nolin sur le quay de l'Horloge du Palais proche la rüe de Harlay a l'enseigne de la place des Victoires, [zwischen 1701 und 1750]. – 1 Karte : Kupferdruck ; 45 x 57 cm
Erläuterungen unten links, Titeltasche oben rechts, Massstabsleisten und Legende unten rechts. Koloriert. Auf Papier aufgeklebt
Ryh 3202 : 37

8.3 Schweiz • Switzerland

6068 Helvetia universa : Karten des 18. Seculi. – [Versch. Orte], 1570–1800. – Karten ; [versch. Formate]
Systematische Gliederung nach Ryhiner: Kap. 8 (Helvetia), Bd. 3
Ryh 3203

6069 [Les treize cantons des Suisses leurs alliez et leurs sujets.] Les XIII. cantons des Suisses leurs alliez et leurs sujets : avec privil. du roy / par N. de Fer geographe de Sa Majesté catholiques et de Monseigneur le Dauphin ; C. Inselin sculp. – [Ca. 1:1000000]. – A Paris : chez l'auteur dans l'isle du Palais a la sphere royale, 1703. – 1 Karte : Kupferdruck ; 22 x 32 cm
Koloriert
Ryh 3203 : 1

6070 Carte generale des treize cantons suisses, et des differents etats de leur dependance; ainsi que la pluspart des etats qui leur sont voisins et aliez; : avec des tables pour l'intelligence de l'histoire : avec privilege de Nosseigneurs les etats de Hollande et de Westfrize. – [Ca. 1:770000]. – [Amsterdam] : [s.n.], [zwischen 1705 und 1739]. – 1 Karte : Kupferdruck ; 41 x 48 cm. – (Atlas historique / Châtelain, Gueudeville ; tome 2, no. 62)
Tabellen links und rechts, Erläuterungen unten links und rechts, Wappen oben Mitte, unten links und rechts. Numerierung oben rechts: "tome 2. no. 62.". Ursprungswerk: "Atlas historique" von Z. Châtelain und N. Gueudeville (Amsterdam, 1705–1739). Kartenfeld koloriert. Handschriftlicher Vermerk auf der Kartenrückseite: "... Atlas de Chatelain 1708"
Ryh 3203 : 3

6071 Potentissimæ Helvetiorum reipublicæ cantones tredecim : cum fœderatis et subjectis provinciis / exhibiti a Ioh. Baptista Homanno. – [Ca. 1:580000]. – Noribergæ

[Nürnberg] : [Johann Baptist Homann], [zwischen 1702 und 1715]. – 1 Karte : Kupferdruck ; 47 x 56 cm
Titeltasche oben links, Massstabsleisten und bildliche Darstellung unten links. Koloriert
Ryh 3203 : 4

6072 Les Suisses leurs sujets et leurs alliez. / par N. de Fer geographe de sa Majesté catolique ; P. Starck-man sculpsit. – [Ca. 1:550000]. – A Paris : chez Dant [=Danet] genre de l'auteur sur le pont notre Dame a la sphere royale, [nach 1721]. – 1 Karte : Kupferdruck ; 47 x 66 cm
Titeltasche oben links, Wappenkartusche unten links, Massstabsleisten oben rechts. Grenzen koloriert
Ryh 3203 : 6

6073 Les Suisses leurs sujets et leurs alliez. / [Nicolas de Fer] ; P. Starck-man sculpsit. – Corrigée et augmentée d'apres les nouvelles observations de M.s de l'Académie royale des sciences. – [Ca. 1:550000]. – A Paris : chez Desnos géographe et ingénieur pour les globes et spheres rue St. Jacques au globe, 1770. – 1 Karte : Kupferdruck ; 46 x 66 cm
Titeltasche oben links, Wappenkartusche unten links, Massstabsleisten oben rechts. Grenzen koloriert
Ryh 3203 : 8

6074 Carte de Suisse : ou sont les canto[n]s de Zurich Berne Lucerne Uri Schwitz Underwald Zug Glaris Basle Fribourg Soleurre Schaffouse et Appenzel les alliez qui sont la ville de Bienne labbé et la ville de S Gal les 3 ligues des Grisons Grise de Cadée et dix droitures le pays de Valais l'evêché de Basle Mulhausen Neuchatel et Geneve : avec privilege / dressée sur les memoires de Mr. Merveilleux con.er secr. interprete de S. M. t. c. aux Grisons ; par Guillaume del Isle de l'Academie r. le des scie[n]ces. – [Ca. 1:520000]. – A Paris : chez l'auteur sur le quay de l'Horloge, aout 1715. – 1 Karte : Kupferdruck ; 45 x 61 cm
Erläuterungen oben links, Widmung oben rechts ("A Son Excellence Monsieur Claude Theophile de Beziade ..."). Enthält auch Strassen und schiffbare Flüsse. Koloriert
Ryh 3203 : 9

6075 Carte de Suisse : où sont les canto[n]s de Zurich Berne Lucerne Uri Schwitz Underwald Zug Glaris Basle Fribourg Soleurre Schaffouse et Appenzel les alliez qui sont la ville de Bienne labbé et la ville de S Gal les 3 ligues des Grisons Grise de Cadée et dix droitures le pays de Valais l'evêché de Basle Mulhausen Neuchatel et Geneve : avec privilege d'auteur / dressée sur les mémoires de Mr. Merveilleux con.er secr.e interprete de S. M. t. c. aux Grisons ; par Guillaume del'Isle prem. geographe de l'Académie r. des scie[n]ces ; Ph. Buache p. g. d. r. d. l'A. r. d. s. genre de l'auteur. – [Ca. 1:520000]. – A Paris : chez Dezauche géograp. successeur des S.rs de l'Isle et Buache l.ers géographes rue des Noyers près celle des Anglois, [ca. 1790]. – 1 Karte : Kupferdruck ; 46 x 62 cm
Erläuterungen oben links, oben rechts und unten links, Titel und Wappen oben, Massstabsleiste oben Mitte, Legende unten rechts. Enthält auch Strassen und schiffbare Flüsse. Koloriert
Ryh 3203 : 12

6076 Novissima et accuratissima Helvetiæ Rhætiæ, Valesiæ et partis Sabaudiæ tabula : cum privil: ordin:

hollandiæ et west-frisiæ. – [Ca. 1:580000]. – Amst[erdam] : ex officina R. [et] I. Ottens, [zwischen 1725 und 1750]. – 1 Karte : Kupferdruck ; 48 x 56 cm
Titelkartusche und Massstabsleisten oben links. Koloriert
Ryh 3203 : 15

6077 Helvetia cum subditis [et] sociis helvet. : ad usum temporis nostri / Michael Kauffer sculpsit. – [Ca. 1:1100000]. – Noribergæ [Nürnberg] : Christ. Weigel excudente, [nach 1710]. – 1 Karte : Kupferdruck ; 26 x 33 cm
Titelkartusche oben links, bildliche Darstellung unten links. Koloriert
Ryh 3203 : 16

6078 Nova totius Helvetiæ cum suis subditis ac sociis tab. geogr. / studio, manu ac sumtibus Matth. Seut. ch. – [Ca. 1:790000]. – Aug. V. [Augsburg] : [Matthäus Seutter], [zwischen 1710 und 1730]. – 1 Karte : Kupferdruck ; 47 x 55 cm
Titelkartusche unten links, bildliche Darstellungen oben links, oben rechts und unten rechts, Massstabsleisten unten rechts. Koloriert
Ryh 3203 : 18

6079 Nova totius Helvetiæ cum suis subditis ac sociis tab. geogr. : cum gratia et privil. S. R. I. vicariat[us] in partib[us] Rheni, Sveviæ, et juris Franconici / studio, manu ac sumtibus Matth. Seut. s. c. m. geogr. – [Ca. 1:790000]. – In Augsp[urg] : anjezo in Verlag bey Ioh. Mich. Probst Chalc., [nach 1758]. – 1 Karte : Kupferdruck ; 47 x 55 cm
Titelkartusche unten links, bildliche Darstellungen oben links, oben rechts und unten rechts, Massstabsleisten unten rechts. Koloriert
Ryh 3203 : 19

6080 Nova totius Helvetiæ cum suis subditis ac sociis tab. geogr. : cum priv. S. R. I. vicar. / studio manu ac sumtibus Matth. Seutter s. c. m. geogr. ; Tob. Conr. Lotter sc. – [Ca. 1:1800000]. – Aug. Vindel. [Augsburg] : [Matthäus Seutter], [zwischen 1740 und 1760]. – 1 Karte : Kupferdruck ; 19 x 25 cm
Ansichten oben links ("Prospect des Rheinfals") und oben rechts ("Ursprung des Rheins"). Titelkartusche unten links, Massstabskartusche unten rechts. Koloriert
Ryh 3203 : 20 A

6081 Helvetia fœderata cum ea region: / I. Majer del. – [Ca. 1:1300000]. – Aug. Vind. [Augsburg] : Ioh: Michael Probst excudit, [nach 1758]. – 1 Karte : Kupferdruck ; 17 x 24 cm
Titel- und Wappenkartusche oben links, Massstabskartusche oben rechts. Koloriert
Ryh 3203 : 20 B

6082 Nouvelle carte géographique dela Suisse contenant les cantons de Berne, Fribourg, Soleurre, Basle, et les terres de l'evêque de Basle, avec leurs dépendances / dressée par M. Jacq. Scheuchzer de Zurich, docteur en médecine et professeur en mathématiques. – [Ca. 1:820000]. – A Amsterdam : chez R. [et] J. Wetstein et Guil: Smith, [1730]. – 1 Karte : Kupferdruck ; 19 x 27 cm
Titel oben links, Wappen oben. Teil einer vierblättrigen Schweizerkarte. Ursprungswerk: "L'etat et les delices de la Suisse ..." (Amsterdam, 1730. – 4 Bde.). Wappen koloriert. Auf Papier aufgeklebt. Am linken Rand mit "Nouvelle carte

géographique ... contenant les cantons de Zurich ..."
zusammengeklebt
Ryh 3203 : 22 A

6083 Nouvelle carte géographique dela Suisse, contenant les cantons de Zurich, Lucerne, Schwitz, Zug, Glaris, Schafhouse, Underwald, Appenzell [et] le comté de Baden avec leurs dépendances / dressée par M. Jacq. Scheuchzer de Zurich docteur en médecine et professeur en mathématiques. – [Ca. 1:820000]. – A Amsterdam : chez R. [et] J. Wetstein et G. Smith, [1730]. – 1 Karte : Kupferdruck ; 19 x 27 cm
Titel oben rechts, Wappen oben und rechts. Teil einer vierblättrigen Schweizerkarte. Ursprungswerk: "L'etat et les delices de la Suisse ..." (Amsterdam, 1730. – 4 Bde.). Wappen koloriert. Auf Papier aufgeklebt. Am rechten Rand mit "Nouvelle carte géographique ... contenant les cantons de Berne, ..."
zusammengeklebt
Ryh 3203 : 22 B

6084 Novissima et accuratissima Helvetiæ, Rhætiæ, Valesiæ, et partis Sabaudiæ tabula. – [Ca. 1:520000]. – Aug: Vind. [Augsburg] : ex officina Ierem: Wolfii, [zwischen 1680 und 1720]. – 1 Karte : Kupferdruck ; 47 x 56 cm
Titelkartusche und Massstabsleisten oben links. Grenzen koloriert
Ryh 3203 : 23

6085 Novissima et accuratissima Helvetiæ, Rhætiæ, Valesiæ, et partis Sabaudiæ tabula. – [Ca. 1:520000]. – Augustæ Vindelicorum [Augsburg] : apud Tobiam Conr: Lotter chalcogr., [zwischen 1740 und 1780]. – 1 Karte : Kupferdruck ; 47 x 56 cm
Titelkartusche und Massstabsleisten oben links. Koloriert
Ryh 3203 : 24

6086 Potentissimæ Helvetiorum reipublicæ cantones tredecim : cum foederatis et subjectis provinciis : cum privilegio sacræ cæs. majestatis / exhibiti a Ioh. Baptista Homanno. – [Ca. 1:580000]. – Noribergæ [Nürnberg] : [Homännische Erben], anno 1732. – 1 Karte : Kupferdruck ; 47 x 55 cm. – (Atlas novus reipublicæ Helveticæ)
Vermerk oben: "Tabula ad geographiam Hübneriam recentissime recognita nec minus passim aucta et religionum simul distinctione illustrata per Homannianos Heredes". Ursprungswerk: "Atlas novus reipublicæ Helveticæ" von Gabriel Walser (Nürnberg : Homänn. Erben, 1769). Koloriert
Ryh 3203 : 25

6087 Carte der 13. Schweitzer Cantons, deren Bundes-Genossen und Unterthanen. – [Ca. 1:1300000]. – [Danzig] : [s.n.], [1739]. – 1 Karte : Kupferdruck ; 18 x 24 cm
Titel oben links, Kantonswappen unten links und Mitte, Wappen der Bundesgenossen unten rechts. Ursprungswerk: "Angenehmer Zeitvertreib in den Bädern zu Baaden, in der Schweiz, zu Schintznach und Pfeffers, ..." von D. F. de Merveilleux (Deutsche Übersetzung. – Danzig, 1739)
Ryh 3203 : 27 A

6088 Novissima foederatorum Helvetiorum tabula / [Christoph Weigel?]. – [Ca. 1:2400000]. – [S.l.] : [s.n.], [zwischen 1715 und 1765]. – 1 Karte : Kupferdruck ; 14 x 18 cm
Titelkartusche oben links, Massstabsleiste unten links. Koloriert
Ryh 3203 : 27 B

6089 Helvetia : tredecim statibus liberis, quos cantones vocant, composita. una cum foederatis [et] subjectis provinciis = La Suisse, : divisée en ses treize cantons, ses alliés et ses sujets / ex probatissimis subsidiis geographice delineata per D.m Tobiam Mayerum, professorem matth. goettingensem. – [Ca. 1:660000]. – Norimbergae [Nürnberg] : luci publicae tradita ab Homannianis Heredibus, a. 1751. – 1 Karte : Kupferdruck ; 41 x 53 cm. – (Atlas novus reipublicae Helveticae) Enthält auch die schiffbaren Flüsse. Nullmeridian: Ferro. Ursprungswerk: "Atlas novus reipublicae Helveticae" von Gabriel Walser (Nürnberg : Homann. Erben, 1769). Koloriert **Ryh 3203 : 29**

6090 Carte de la republique des Suisses : où sont distingués les 13 cantons et leurs alliés, les sujets de ces cantons et ceux de leurs alliés / par le Sr. Robert de Vaugondy géog. ; [Kartuschenstecher:] Groux. – [Ca. 1:540000]. – [Paris] : [G. et D. Robert de Vaugondy], [um 1750]. – 1 Karte : Kupferdruck ; 47 x 59 cm
Titelkartusche oben links, Erläuterungen oben rechts und unten links, Massstabsleisten unten rechts. Koloriert **Ryh 3203 : 30**

6091 Carte de la republique des Suisses : où sont distingués les 13 cantons et leurs alliés, les sujets de ces cantons et ceux de leurs alliés : avec privilege / par le Sr. Robert de Vaugondy géog. ord. du roi, de l'Académie r. le des sciences et belles-lettres de Nancy ; [Kartuschenstecher:] Groux. – [Ca. 1:540000]. – [Paris] : [G. et D. Robert de Vaugondy], 1756. – 1 Karte : Kupferdruck ; 47 x 59 cm. – (Atlas universel / G. und D. Robert de Vaugondy)
Ursprungswerk: "Atlas universel" von G. und D. Robert de Vaugondy (Paris, erschienen 1757/58). Nummer auf der Kartenrückseite: "60". Koloriert **Ryh 3203 : 31**

6092 Carte de Suisse ou sont les treize cantons leurs alliés et leurs sujets = A new map of Switzerland / dressée rectifiée et augmentée sur les meilleurs auteurs, sur plusieurs cartes manuscrites et observations faites sur les lieux par Abr: Rouvier ; T. Kitchin sculp. – Revised and improved by John Rocque topographer to his R. H. the prince of Wales. – [Ca. 1:520000]. – London : printed for Carington Bowles at no. 69 in St. Pauls church y.d, 1767. – 1 Karte : Kupferdruck ; 50 x 66 cm
Titel- und Widmungskartusche oben links ("Presentée et dédiée tres respectueusement a Son Excellence Milord Vicomte de Ligonier ..."). Enthält auch Strassen und schiffbare Flüsse. Koloriert **Ryh 3203 : 35**

6093 La Suisse : suivant les nouvelles observations de Mess. de l'Academie royale des sciences etc. augmentées de nouveau / M. B. Wachsmut sculp. – [Ca. 1:1300000]. – A Basle : chez Emanuel Tovrneisen, 1764. – 1 Karte : Kupferdruck ; 21 x 29 cm
Titel- und Massstabskartusche oben rechts. Numerierung oben rechts: "Tom. I.". Ursprungswerk: "L'etat et les délices de la Suisse, ..." (umgearbeitete Ausgabe. – 1764) **Ryh 3203 : 38**

6094 La Suisse : divisée en ses XIII cantons et ses alliés : avec priv. du roy / projetée et assujétie aux observations astronomiques par Mr. Bonne. – [Ca. 1:600000]. –

A Paris : chés Lattré grav.r ord. de Mons.gr le Dauphin ruè S. Jacques à la ville de Bordeaux, 1767. – 1 Karte : Kupferdruck ; 46 x 63 cm
Koloriert **Ryh 3203 : 40**

6095 La Suisse : divisée en ses treize cantons et ses alliés / projetée et assujettie aux observations astronomiques par Mr. Bonne ; par P. Santini. – [Ca. 1:630000]. – A Venise : [G. A. Remondini?], 1778. – 1 Karte : Kupferdruck ; 43 x 54 cm. – (Atlas universel / P. Santini, G. A. Remondini ; Vol. 1, Karte 25)
Erläuterungen oben rechts und unten links. Blattnummer oben rechts: "P. I. 25". Wahrscheinliches Ursprungswerk: Neuauflage des "Atlas universel" von P. Santini (Venedig, 1776) durch G. A. Remondini (Venedig, 1784). Koloriert **Ryh 3203 : 41**

6096 Carte de la Suisse où sont les treize cantons, leurs alliés, et leurs sujets / dressée sur les meilleurs auteurs et d'après des observations faites sur les lieux; et publiée par François Grasset libraire et imprimeur à Lausanne ; E. Dussy scripsit ; Aldring sculp. ; [Titelkartusche:] Arrivet inv. [et] sculp. – [Ca. 1:530000]. – Lausanne : François Grasset, 1769. – 1 Karte : Kupferdruck ; 49 x 65 cm
Vermerk unten links. "Cette carte a été dirigée et executée sous les yeux de M. Robert de Vaugondy géographe ord. du roi". Titel- und Widmungskartusche oben links ("Présentée et dédiée très respectueusement à son Excellence Monseigneur Albert Frederich d'Erlach ..."). Erläuterungen oben rechts. Enthält auch Strassen und schiffbare Flüsse. Koloriert **Ryh 3203 : 44**

6097 Carte de la Suisse où sont les treize cantons, leurs alliés, et leurs sujets / dressée sur les meilleurs auteurs et d'après des observations faites sur les lieux; et publiée par François Grasset libraire et imprimeur à Lausanne ; E. Dussy scripsit ; [Titelkartusche:] Arrivet inv. [et] sculp. – Retouché par L. A. Dupuis. – [Ca. 1:530000]. – Lausanne : François Grasset, 1769. – 1 Karte : Kupferdruck ; 50 x 66 cm
Vermerk unten links. "Cette carte a été dirigée et executée sous les yeux de M. Robert de Vaugondy géographe ord. du roi". Titel- und Widmungskartusche oben links ("Présentée et dédiée très respectueusement à son Excellence Monseigneur Albert Frederich d'Erlach ..."). Erläuterungen oben rechts. Enthält auch Strassen und schiffbare Flüsse. Grenzen koloriert. Auf Leinen aufgezogen **Ryh 3203 : 45**

6098 La Suisse qui comprend: les XIII cantons, leurs sujets et leurs alliés : dressée sur la communication de plusieurs cartes manuscrites, et assujétie aux observations de l'Académie r.lle. – [Ca. 1:540000]. – A Lyon : chés v.e Daudet [Etiennette Leblon] et Joubert, année 1771. – 1 Karte : Kupferdruck ; 48 x 64 cm
Erläuterungen oben rechts. Enthält auch Strassen und schiffbare Flüsse. Koloriert **Ryh 3203 : 46**

6099 Carte de la republique des Suisses leurs sujets et alliés / par J. E. Hauman. – [Ca. 1:570000]. – A Paris : chez Mondhare rue S. Jacques, 1777. – 1 Karte : Kupferdruck ; 46 x 65 cm
Grenzen koloriert **Ryh 3203 : 47**

6100 Carte générale de la Suisse / par Clermont géographe ; Perrier sculp. – [Ca. 1:920000]. – [Paris] : [Lamy], 1781. – 1 Karte : Kupferdruck ; 31 x 44 cm. – (Tableaux topographiques, pittoresques, physiques, historiques, moraux, politiques, littéraires de la Suisse) Ursprungswerk: "Tableaux topographiques, pittoresques, physiques, historiques, moraux, politiques, littéraires de la Suisse" von B. F. Zurlauben (Paris, 1777–1788). Grenze teilweise koloriert

Ryh 3203 : 50

8.4 Schweiz • Switzerland

6101 Helvetia universa : Karten des 18. Seculi. – [Versch. Orte], 1570–1800. – Karten ; [versch. Formate]

Systematische Gliederung nach Ryhiner: Kap. 8 (Helvetia), Bd. 4

Ryh 3204

6102 Geographisches Verzeichnis der merkwürdigsten Orte in der Schweiz : zum Schul=Gebrauch / Hein. Körner V. D. M. delin ; J. Rudolf Holzhalb sculps. – [Ca. 1:700000]. – [Zürich] : [s.n.], 1785. – 1 Karte :

Kupferdruck ; 36 x 48 cm

Legenden unten links und rechts. Grenzen koloriert **Ryh 3204 : 3**

6103 Carte generale de la Suisse / par un voyageur françois [i.e. Jean Benjamin de Laborde] ; écrit par Beauvais. – [Ca. 1:650000]. – [Genève] : [Jombert], en 1781. – 1 Karte : Kupferdruck ; 41 x 57 cm

Nullmeridian: Paris. Ursprungswerk: Band 1 der "Lettres sur la Suisse, adressées à Mad. M. par un voyageur françois en 1781" (Genève, 1783). Auf Papier aufgeklebt. Grenzen koloriert

Ryh 3204 : 4

6104 Carte générale de la Suisse : dressée en 1787 d'après les observations les plus récentes et les plus exactes, pour servir à la nouvelle édition très augmentée du dictionnaire de la Suisse. – [Ca. 1:670000]. – A Genève : faite chez B. M. C. [Barde Manget et Comp.], 1788. – 1 Karte :

Kupferdruck ; 41 x 56 cm

In: "Dictionnaire géographique, historique et politique de la Suisse" / Vinzenz Bernhard von Tscherner, Gottlieb Emanuel Haller (Nouv. édition, 1788). Koloriert

Ryh 3204 : 5

6105 Umriss von der Schweiz zu einem geographischen Kartenspiel. – [Ca. 1:900000]. – [Zürich] : [Johann Kaspar Füssli], [1785]. – 1 Karte : Kupferdruck ; 36 x 48 cm

Titelkartusche oben links. Erläuterungen (unten links angeklebt): "Anleitung zu einem geographischen Kartenspiel ueber die Schweiz nebst hundert und fünfzehn geographischen Spielkaertchen, und einem Umriss von der Schweiz. Zuerich, bey Joh. Caspar Fuessli, 1785" (8 S.). Die 115 Spielkärtchen fehlen

Ryh 3204 : 6

6106 Carte de la Suisse, ou l'on a marqué les routes suivies par M.re Wil. Coxe, dans ses quatre voyages en 1776, 1779, 1785 et 1786 / Picquet direx.t. – [Ca. 1:450000]. – [S.l.] : [s.n.], [1787]. – 1 Karte :

Kupferdruck ; 48 x 72 cm

Titelkartusche oben links, Massstabsleisten unten rechts, Legende oben rechts. Nullmeridiane: Greenwich und Genf. Koloriert.

Handschriftlicher Vermerk auf der Kartenrückseite: "La Suisse 1787 par Coox"

Ryh 3204 : 7

6107 Carte de la Suisse, ou l'on a marqué les routes suivies par M.re Wil. Coxe, dans ses quatre voyages en 1776, 1779, 1785 et 1786 et la route de Madame de K... que le redacteur du guide recommande aux dames ... / I. Rausch sc. Nürnb. – [Ca. 1:450000]. – [S.l.] : [s.n.], [1789]. – 1 Karte auf 2 Blättern : Kupferdruck ; 47 x 71 cm

Titelkartusche oben links, Massstabsleisten unten rechts, Legende oben rechts. Nullmeridiane: Greenwich und Genf. Koloriert.

Handschriftlicher Vermerk auf der Kartenrückseite: "La Suisse de Coox 2.e edition 1789"

Ryh 3204 : 8

6108 Carte des principales routes de la Suisse où l'on a marqué les distances d'un endroit à l'autre = Schweizer Karte der Haupt-Strassen und der Entfernungen von einem Ort zum andern / publiée par I. G.

Heinzmann. – [Ca. 1:480000]. – A Berne : aux dépens de l'editeur : et se trouve chez la Société Typographique, 1795. – 1 Karte : Kupferdruck ; 48 x 62 cm

Legende unten rechts

Ryh 3204 : 10

6109 Carte de la Suisse : divisée en ses 13. cantons, comprenant les pays sujets et les pays alliés de la Suisse / dressée par Hérisson, élève du C. Bonne ancien ingénieur hydrographe de la marine. – [Ca. 1:520000]. – A Paris : chez Basset rue Jacque no. 670, an VII [1799]. – 1 Karte : Kupferdruck ; 51 x 76 cm

Nullmeridiane: Ferro und Paris. Koloriert

Ryh 3204 : 12

6110 Nouvelle carte hydrographique et routière de la Suisse / levée et executée par J: H: Weiss, ing.r geo.phe à l'etat major général de l'armée du Rhin. – [Ca.

1:450000]. – A Strasbourg : [s.n.], an 8.eme rep.ain [1800]. – 1 Karte : Kupferdruck ; 54 x 85 cm

Tafel mit den Koordinaten der wichtigsten Orte oben links.

Erläuterungen oben rechts. Zum Teil koloriert **Ryh 3204 : 13**

6111 Carte physique et politique de la Suisse / par E. Mentelle, membre de l'institut national des sciences et professeur aux ecoles centrales du département de la Seine, et P. G. Chanlaire, l'un des auteurs de l'atlas national ; gravé par Blondeau. – [Ca. 1:900000]. – A Paris : chez les auteurs P. G. Chanlaire rue Geoffroy-Langevin no. 328 : et E. Mentelle cour du Louvre no. 7, an VI [1798]. – 1 Karte : Kupferdruck ; 31 x 42 cm. – (Atlas universel de géographie physique et politique, ancienne et moderne ; No. 88)

Nullmeridiane: Ferro, Paris. Numerierung oben links: "No. 88".

Ursprungswerk: "Atlas universel de géographie physique et politique, ancienne et moderne" / E. Mentelle et P. G. Chanlaire (Paris, um 1800). Grenzen koloriert

Ryh 3204 : 14

6112 Carte de la Suisse ou l'on a marqué les routes suivies par M.re Wil. Coxe., – [Ca. 1:530000]. – [S.l.] : [s.n.], [1779]. – 1 Karte auf 2 Blättern : Kupferdruck ; 45 x 69 cm

Titelkartusche oben links, Massstabsleisten unten rechts.

Nullmeridiane: Greenwich und Genf. Zum Teil koloriert

Ryh 3204 : 15

6113 Carte générale de la Suisse / [Christian de Mechel]. – [Ca. 1:530000]. – [Basel] : [s.n.], [1800]. – 1 Karte : Kupferdruck ; 45 x 63 cm

Titel oberhalb Karte, Massstabsleisten unten links und rechts, Aufzählung der Kantone unterhalb Karte. Koloriert.

Handschriftlicher Vermerk auf der Kartenrückseite: "Suisse par Walch" **Ryh 3204 : 16**

6114 Carte générale de la Suisse et de ses environs : dressée en 1787 d'après les observations les plus récentes et les plus exactes, pour servir à la nouvelle édition très augmentée du dictionnaire de la Suisse. – [Ca.

1:700000]. – Faite à Genève : chez F. M. [F. Monti], 1800. – 1 Karte : Kupferdruck ; 41 x 56 cm

Koloriert **Ryh 3204 : 17**

6115 Carte générale de la Suisse et de ses environs : dressée en 1787 d'après les observations les plus récentes et les plus exactes et dernièrement revue corrigée et augmentée considérablement de ses environs / par D. B. [Daniel Buache]. – [Ca. 1:700000]. – Faite à Genève :

chez F. Monti, 1802. – 1 Karte : Kupferdruck ; 40 x 56 cm
Vermerk unten rechts: "Se vend chez F. Monty à Genève". Mit
Stellungen der französischen Armee vom 3.9.1799. Koloriert

Ryh 3204 : 18

6116 [Karte der Schweiz] / L. Halder sculpsit. – [Ca. 1:1700000]. – [S.l.] : [s.n.], [ca. 1790]. – 1 Karte : Kupferdruck ; 16 x 20 cm

Mögliches Ursprungswerk: Handbuch für Reisende durch die Schweiz von Johann Heinrich Heidegger (Zürich, 1789–1790).

Koloriert **Ryh 3204 : 19**

6117 Umriss von der Schweiz nach der neuen Eintheilung von 1798. – [Ca. 1:750000]. – [S.l.] : [s.n.], [um 1800]. – 1 Karte : Kupferdruck ; 36 x 48 cm

Titelkartusche oben links. Grenzen koloriert **Ryh 3204 : 21**

6118 Der Helvetischen Republik neue Cantons und Districts Eintheilung : nach den gesetzlichen Beschlüssen : dem Vollziehungs-Directorium gewidmet / von Wilhelm Haas dem Sohne. – [Ca. 1:630000]. – In Basel : [Wilhelm Haas], im Augstmonat 1798. – 1 Karte : Typometrie ; 37 x 49 cm

Anmerkungen unten rechts. Koloriert

Ryh 3204 : 22

6119 Carte de Suisse suivant sa nouvelle division en XVIII cantons formant la République helvétique / dressée par H. Mallet ing: géographe ; cette carte à été gravée sous les yeux de l'auteur à Morges, Emery sc. – [Ca.

1:330000]. – [Genève] : [chez F. Monty], 1798. –

1 Karte auf 2 Blättern : Kupferdruck ; je 48 x 68 cm

Nebenkarte oben rechts: "Partie orientale du Pais des Grisons" (15 x 19 cm). Koloriert **Ryh 3204 : 23–24**

1798. – 1 Blatt.

Ryh 3204 : 23

1798. – 1 Blatt.

Ryh 3204 : 24

6120 Charte von Helvetien und Wallis : nach den neuesten und vorzüglichsten Hilfsmitteln neu entworfen / von F. Götze. – [Ca. 1:610000]. – Weimar : im Verlage des Landes Industrie Comptoirs, 1803. – 1 Karte : Kupferdruck ; 43 x 57 cm

"Längen und Breiten einiger Orte" oben rechts, Legende unten links, "Höhen einiger Punkte der Schweiz" unten Mitte. Nullmeridian: Paris. Grenzen koloriert **Ryh 3204 : 25**

6121 Helvetien : nach den zuverlässigsten astronomischen Bestim[m]ungen, aus den Charten von Weisse, Bacler d'Albe, Mallet, Feer, und andern einzelnen Blättern zusam[m]engesetzt / von Conrad Man[n]ert. – [Ca.

1:530000]. – Nürnberg : in der kaysrl: privil:

Kunsthandlung Adam Gottlieb Schneider u. Weigels,

1802. – 1 Karte : Kupferdruck ; 47 x 63 cm

Aufzählung der Kantone unten. Koloriert **Ryh 3204 : 26**

6122 Neue Charte von Helvetien = Nouvelle carte de l'Helvetie. – [Ca. 1:530000]. – Zurich : bey Fuessli [und] Comp., 1801. – 1 Karte : Kupferdruck ; 45 x 63 cm

"Verzeichnis der merkwürdigsten Schlachten und Gefechte" unten.

Koloriert

Ryh 3204 : 27

6123 Karte von der Schweiz. – [Ca. 1:530000]. – Zurich : bey Fuessli [und] Comp., 1804. – 1 Karte : Kupferdruck ; 45 x 63 cm

"Verzeichnis der merkwürdigsten Schlachten und Gefechte" unten.

Koloriert

Ryh 3204 : 28

6124 Carte générale de la Suisse oder Die Helvetische Republik in XIX Cantone eingetheilt : beschlossen in Paris den 19 Februar 1803. – [Ca. 1:520000]. – [Augsburg] : [Johann Walch], [zwischen 1803 und 1810]. – 1 Karte : Kupferdruck ; 45 x 63 cm

Titel oberhalb Karte, Massstabsleisten unten links und rechts,

Aufzählung der Kantone unterhalb Karte. Koloriert **Ryh 3204 : 29**

6125 Die Helvetische Republik in Cantone und Districte eingetheilt : nach den gesetzlichen Beschlüssen. – [Ca.

1:630000]. – In Basel : gedruckt bey Wilhelm Haas dem

Sohne, 1799. – 1 Karte : Typometrie ; 36 x 49 cm

Erschien als Beilage zum "Schweizer-Boten". Anmerkungen unten rechts **Ryh 3204 : 31**

6126 Carte générale de la Suisse : suivant les nouvelles divisions, qui comprennent les ci-devant XIII. cantons, leurs alliés et sujets, et forment actuellement la

République helvétique une et indivisible / dressée sur des matériaux authentiques, puis revue et corrigée d'après des

observations exactes faites sur les lieux, et publiée en 1799 par Chretien de Mechel, graveur. – [Ca. 1:520000]. –

A Basle : [Christian de Mechel], en 1799. – 1 Karte :

Kupferdruck ; 46 x 64 cm

Koloriert

Ryh 3204 : 32

6127 Die Schweiz oder Helvetien / H. Keller fec: 1799. – [Ca. 1:1500000]. – [Zürich] : [Heinrich Keller], 1799. – 1 Karte : Kupferdruck ; 15 x 25 cm

"Die XIX Cantone d: Schweiz" oben rechts. Erschien in: "Neu-Helvetischer Almanach" (1799). Koloriert **Ryh 3204 : 34**

8.5 Schweiz • Switzerland

Zur Fortsetzung vorgesehener Band • Volume to be continued **[Ryh 3205]**

8.6 Schweiz (grosse Karten) • Switzerland (maps on several sheets)

6128 *Helvetia universa* : grosse Karten. – [Versch. Orte], 1683–1783. – 14 Kt. ; [versch. Formate]

Systematische Gliederung nach Ryhiner: Kap. 8 (*Helvetia*), Bd. 6
Ryh 3206

6129 *Helvetiæ Rhætiæ et Valesiæ, cæterorumque confœderatorum ut [et] finitimorum populorum tabvla geographica et hydrographica nova [et] exacta / operâ [et] studio Ioh. Conradi Gygeri delineata ; [et] à Conrado Meyero in æs incisa anno christi 1657. – Renoviert a.o 1683 / [Hrsg. von Hans Georg Gyger]. – [Ca. 1:500000]. – Helv. Tigurini [Zürich] : [s.n.], 1683. – 1 Karte auf 2 Blättern : Kupferdruck ; 55 x 76 cm*

Wappen links und rechts (Orte und Zugewandte) und unten links (Gemeine Herrschaften). Textfeld ("Lectori salutem") oben rechts. Koloriert. Auf Papier aufgeklebt
Ryh 3206 : 5

6130 *Helvetiæ Rhætiæ et Valesiæ, cæterorumque confœderatorum ut [et] finitimorum populorum tabvla geographica et hydrographica nova [et] exacta / operâ [et] studio Ioh. Conradi Gygeri delineata ; [et] à Conrado Meyero in æs incisa anno christi 1657. – [Ca. 1:580000]. – Zug : zufinden bey Johann Jost Hiltensperger, [1770]. – 1 Karte auf 2 Blättern : Kupferdruck ; 54 x 75 cm*

Wappen links und rechts (Orte und Zugewandte) und unten links (Gemeine Herrschaften). Textfeld ("Lectori salutem") oben rechts. Koloriert
Ryh 3206 : 6

6131 *La Suisse divisée en ses treze cantons, ses alliez [et] ses sujets / par le Sr. Sanson geographe du roy. – [Ca. 1:580000]. – A Paris : chez H. Jaillot, [um 1670]. – 1 Karte auf 2 Blättern : Kupferdruck ; 54 x 75 cm*

Wappen links und rechts (Orte und Zugewandte) und unten links (Gemeine Herrschaften). Titeltartusche oben links, zweiter Titel oberhalb Karte, Massstabkartusche oben rechts, Legende unten rechts. Koloriert
Ryh 3206 : 8

6132 *La Suisse divisée en ses treze cantons, ses alliez [et] ses sujets / par le Sr. Sanson geographe du roy. – [Ca. 1:580000]. – A Paris : chez H. Jaillot, 1693. – 1 Karte auf 2 Blättern : Kupferdruck ; 54 x 75 cm*

Wappen links und rechts (Orte und Zugewandte) und unten links (Gemeine Herrschaften). Titeltartusche oben links, zweiter Titel oberhalb Karte, Massstabkartusche oben rechts, Legende unten rechts. Koloriert
Ryh 3206 : 9

6133 *La Suisse divisée en ses treze cantons, ses alliez [et] ses sujets : avec privilege / par le Sr. Sanson geographe du roy. – [Ca. 1:590000]. – A Amsterdam : chez I. Còvens et C. Mortier, [zwischen 1721 und 1778]. – 1 Karte auf 2 Blättern : Kupferdruck ; 54 x 74 cm*

Wappen links und rechts (Orte und Zugewandte) und unten links (Gemeine Herrschaften). Titeltartusche oben links, zweiter Titel oberhalb Karte, Massstabkartusche oben rechts, Legende unten rechts. Koloriert
Ryh 3206 : 10

6134 *Helvetia Rhætia, Valesia* : das Schweitzerland, ein von Gott gesegneter Freyheit= und Friedenssitz und der Mit=Verpündten Vatter=land / labora et studio Henrici Ludovici Muoss, patrit: et p.t. præfecti Xenod. [et]

civitatis Tugiensis ; J. G. Bodenehr sculps. Aug. Vind. – [Ca. 1:580000]. – [Zug] : [Heinrich Ludwig Muoss], 1698. – 1 Karte : Kupferdruck ; 51 x 73 cm

Leere Kartusche oben links. Koloriert
Ryh 3206 : 11

6135 *Helvetia Rhætia, Valesia* : das Schweitzerland, ein von Gott gesegneter Freyheit= und Friedenssitz und der Mit=Verpündten Vatter=land / labora et studio Henrici Ludovici Muoss, patrit: et p.t. præfecti Xenod. [et] civitatis Tugiensis ; J. G. Bodenehr sculps. Aug. Vind. – [Ca. 1:580000]. – [Zug] : [Heinrich Ludwig Muoss], 1698. – 1 Karte : Kupferdruck ; 51 x 73 cm

Kartusche oben links: "Ehren-Vers" für jeden Kanton. Koloriert
Ryh 3206 : 12

6136 *Helvetia Rhætia, Valesia* : das Schweitzerland, ein von Gott gesegneter Freyheit= und Friedenssitz und der Mit=Verpündten Vatter=land / labora et studio Henrici Ludovici Muoss, patrit: et p.t. præfecti Xenod. [et] civitatis Tugiensis 1698 ; J. G. Bodenehr sculps. Aug. Vind. – [Ca. 1:560000]. – In Zug : gedruckt und zuffi= bey Johan[n] Jost Hiltensperger Kupffersteher und Formschneider, [1770]. – 1 Karte : Kupferdruck ; 51 x 73 cm, Bildgrösse 85 x 101 cm

Kartusche oben links: "Ehren-Vers" für jeden Kanton. Umrahmung mit 52 Stadtansichten und historischen Szenen angeklebt. Koloriert
Ryh 3206 : 13

6137 *Les suisses leurs alliés et leurs suiets : avec privilege : dedié au roy / par son tres-humble, tres-obessant, tres-fidele sujet et serviteur, AH. Jaillot, geographe ordinaire de Sa Majesté. – [Ca. 1:250000]. – A Paris : chez le Sr. Jaillot joignant les grands Augustins aux deux globes, 1717. – 1 Karte auf 4 Blättern : Kupferdruck ; je 47 x 65 cm*

Titeltartusche der Gesamtkarte oben links. Koloriert
Ryh 3206 : 14–17

6138 *Partie septentrionale des cantons de Berne et de Fribourg, les cantons de Lucerne, de Soleurre, de Basle, la seigneurie de l'evesché de Basle, le comté de Baden, les balliages de Bremgarten, de Mellingen, de Granson, de Morat, les gouvernemens libres, le comté de Neuchatel [et]c. / par le Sr. Jaillot, geographe ordinaire du roy. – [Ca. 1:250000]. – [Paris] : [Alexis-Hubert Jaillot], 1717. – 1 Karte : Kupferdruck ; 47 x 65 cm. – (Les suisse leurs alliés et leurs suiets)*

Titel unten. Koloriert
Ryh 3206 : 14

6139 *Les cantons de Schafouse, de Zurich, de Schwytz, de Zug, de Underwald, de Glaris, d'Appenzel, les dix droitures, l'abbé et la ville de St. Gal, le Thurgow, les comtés de Rapperschwil, de Tockenbourg, de Werdenberg, de Sargans, les balliages de Vtznach, de Gasteren, de Rheinthal, la baronie d'Alt Sax [et]c. / par le Sr. Jaillot, geographe ordinaire du roy. – [Ca. 1:250000]. – [Paris] : [Alexis-Hubert Jaillot], [1717]. – 1 Karte : Kupferdruck ; 47 x 65 cm. – (Les suisse leurs alliés et leurs suiets)*

Titel unten. Koloriert
Ryh 3206 : 15

6140 Partie meridionale des cantons de Berne et de Fribourg, le Valais, la seigneurie de Geneve, les balliages d'Orbe et de Schwarzenburg / par le Sr. Iaillot, geographe ordinaire du roy. – [Ca. 1:250000]. – A Paris : chez l'auteur joignant les grands Augustins aux deux globes, [1717]. – 1 Karte : Kupferdruck ; 47 x 65 cm. – (Les suisse leurs alliés et leurs suiets)

Titel oben. Koloriert

Ryh 3206 : 16

6141 Le canton de Ury, les Lignes Grise et de la Maison-Dieu, la Valteline, les comtés de Chiavene et de Bormio, dans les Grisons, les trois balliages de Bellinzone, les quatre gouvernements en Italie de Lugano, Locarno, Mendrisio et Valmadio, les sources des rivieres du Rhein, du Rhône, du Tesin, de Russ, de l'Aar, de l'Inn et de l'Adda; ou sont aussi remarquez les passages des Grisons dans le duché de Milan [et]c. : avec privilege / par le Sr. Iaillot, geographe ordinaire du roy. – [Ca. 1:250000]. – [Paris] : [Alexis-Hubert Jaillot], [1717]. – 1 Karte : Kupferdruck ; 47 x 65 cm. – (Les suisse leurs alliés et leurs suiets)

Titel oben. Koloriert

Ryh 3206 : 17

6142 Les suisses leurs alliés et leurs suiets : avec privilege de Sa Majesté / par le Sr. Iaillot, geographe ordinaire du roy. – [Ca. 1:250000]. – A Paris : chez l'auteur joignant les grands Augustins aux deux globes, 1783. – 1 Karte auf 4 Blättern : Kupferdruck ; je 47 x 65 cm

Titelkartusche der Gesamtkarte oben links. Grenzen koloriert

Ryh 3206 : 18–21

6143 Partie septentrionale des cantons de Berne et de Fribourg, les cantons de Lucerne, de Soleurre, de Basle, la seigneurie de l'evesché de Basle, le comté de Baden, les balliages de Bremgarten, de Mellingen, de Granson, de Morat, les gouvernemens libres, le comté de Neuchatel [et]c. / par le Sr. Iaillot, geographe ordinaire du roy. – [Ca. 1:250000]. – A Paris : chez l'auteur joignant les grands Augustins aux deux globes, 1783. – 1 Karte : Kupferdruck ; 47 x 65 cm. – (Les suisses leurs alliés et leurs suiets)

Titel unten. Grenzen koloriert

Ryh 3206 : 18

6144 Les cantons de Schafouse, de Zurich, de Schwytz, de Zug, de Underwald, de Glaris, d'Appenzel, les dix droitures, l'abbé et la ville de St. Gal, le Thurgow, les comtés de Rapperschwil, de Tockenbourg, de Werdenberg, de Sargans, les balliages de Vtznach, de Gasteren, de Rheinthal, la baronie d'Alt Sax [et]c. / par le Sr. Iaillot, geographe ordinaire du roy. – [Ca. 1:250000]. – [Paris] : [Alexis-Hubert Jaillot], [1783]. – 1 Karte : Kupferdruck ; 47 x 65 cm. – (Les suisses leurs alliés et leurs suiets)

Titel unten. Grenzen koloriert

Ryh 3206 : 19

6145 Partie meridionale des cantons de Berne et de Fribourg, le Valais, la seigneurie de Geneve, les balliages d'Orbe et de Schwarzenburg / par le Sr. Iaillot, geographe ordinaire du roy. – [Ca. 1:250000]. – A Paris : chez l'auteur joignant les grands Augustins aux deux globes,

[1783]. – 1 Karte : Kupferdruck ; 47 x 65 cm. – (Les suisses leurs alliés et leurs suiets)

Titel oben. Grenzen koloriert

Ryh 3206 : 20

6146 Le canton de Ury, les Lignes Grise et de la Maison-Dieu, la Valteline, les comtés de Chiavene et de Bormio, dans les Grisons, les trois balliages de Bellinzone, les quatre gouvernements en Italie de Lugano, Locarno, Mendrisio et Valmadio, les sources des rivieres du Rhein, du Rhône, du Tesin, de Russ, de l'Aar, de l'Inn et de l'Adda; ou sont aussi remarquez les passages des Grisons dans le duché de Milan [et]c. : avec privilege / par le Sr. Iaillot, geographe ordinaire du roy. – [Ca. 1:250000]. – [Paris] : [Alexis-Hubert Jaillot], [1783]. – 1 Karte : Kupferdruck ; 47 x 65 cm. – (Les suisses leurs alliés et leurs suiets)

Titel oben. Grenzen koloriert

Ryh 3206 : 21

6147 Nova Helvetiae tabula geographica : illustrissimis et potentissimis cantonibus et rebuspublicis reformatae religionis Tigurinae, Bernensi, Glaronensi, Basiliensi, Scaphusiana, Abbatis Cellanae / dominis suis clementissimis humillime dicata a Ioh. Iacobo Scheuchzero med. d. math. prof. ; Ioh. Melch. Fusslin ornamenta pinx. ; Ioh. Henr. Huber et Eman. Schalch sculp. – [Ca. 1:230000]. – Tigurino [Zürich] : [Johann Jakob Scheuchzer], 1712. – 1 Karte auf 4 Blättern : Kupferdruck ; je 55 x 74 cm, Gesamtkarte 110 x 148 cm
Titel oben: "Helvetiae pagi seu cantones. XIII Ohrt der Eidgenossenschaft". Bildliche Darstellungen oben links und rechts und unten links und rechts. Oben rechts: "Helvetiae antiquae geographicus index", Legende unten links. Koloriert

Ryh 3206 : 22–25

1712. – 1 Blatt.

Ryh 3206 : 22

1712. – 1 Blatt.

Ryh 3206 : 23

1712. – 1 Blatt.

Ryh 3206 : 24

1712. – 1 Blatt.

Ryh 3206 : 25

6148 Nova Helvetiae tabula geographica : illustrissimis et potentissimis cantonibus et rebuspublicis reformatae religionis Tigurinae, Bernensi, Glaronensi, Basiliensi, Scaphusiana, Abbatis Cellanae / dominis suis clementissimis humillime dicata a Ioh. Iacobo Scheuchzero Tigurino med. d. math. prof. – [Ca. 1:380000]. – Amstelædami [Amsterdam] : ex officinâ Petri Schenkii in platen vulgo de watmoesstraat tub signo N. Visschers atlas, [1715]. – 1 Karte auf 4 Blättern : Kupferdruck ; je 42 x 55 cm, Gesamtkarte 85 x 110 cm
Titel oben: "Helvetiae pagi seu cantones. XIII Ohrt der Eidgenossenschaft". Bildliche Darstellungen oben links und rechts und unten links und rechts. Oben rechts: "Helvetiae antiquae geographicus index", Legende unten links. Koloriert

Ryh 3206 : 30–33

[1715]. – 1 Blatt.

Ryh 3206 : 30

[1715]. – 1 Blatt.

Ryh 3206 : 31

[1715]. – 1 Blatt.

Ryh 3206 : 32

[1715]. – 1 Blatt.

Ryh 3206 : 33

6149 Nouvelle carte de la Suisse : divisées en ses treize cantons ses alliez et ses sujets / par Jean Jacob Scheuchzer de Zurich docteur en medicine et professeur en

mathematiques. – [Ca. 1:360000]. – A Amsterdam : chez Jean Covens et Corneille Mortier geographes, [zwischen 1721 und 1778]. – 1 Karte auf 4 Blättern : Kupferdruck ; je 47 x 58 cm, Gesamtkarte 95 x 117 cm

Titel oben: "Helvetiæ pagi seu cantones. XIII Ohrt der Eidgenossenschaft". Bildliche Darstellungen oben links und rechts und unten links und rechts. Oben rechts: "Helvetiæ antiquæ geographicus index", Legende unten links. Koloriert

Ryh 3206 : 34–37

[Zwischen 1721 und 1778]. – 1 Blatt.

Ryh 3206 : 34

[Zwischen 1721 und 1778]. – 1 Blatt.

Ryh 3206 : 35

Carte d'une partie des cantons de Berne de Fribourg du pais de Veau et du Valais [et]c. – [Zwischen 1721 und 1778]. – 1 Blatt.

Ryh 3206 : 36

Carte du canton d'Uri des Grisons de la Valteline de comtez de Bormio de Cleve [et]c. – [Zwischen 1721 und 1778]. – 1 Blatt.

Ryh 3206 : 37

6150 Helvetia Rhætia, Valesia : das Schweitzerland, ein von Gott gesegneter Freyheit= und Friedenssitz und der Mit=Verpündten Vatter=land / labora et studio Henrici Ludovici Muoss, patrit: et p.t. præfecti Xenod. [et] civitatis Tugiensis 1698 ; J. G. Bodenehr sculps. Aug. Vind. – [Ca. 1:560000]. – Zug : bei dem Author, [1710]. – 1 Karte : Kupferdruck ; 51 x 73 cm, Bildgrösse 85 x 101 cm

Kartusche oben links: "Ehren-Vers" für jeden Kanton. Umrahmung mit 52 Stadtansichten und historischen Szenen angeklebt. Weitere Verlagsangaben unten: "Dise Zugerisch=Muossche Land=Carten, von gantzen Schweitzer=Land, findet man in Zürich bei Joh. Caspar Morff, in Bern bei Hr. Schifely, in Lucern bei Heinrich Renward Wissing, in Basel bei Joh. Geörg König, in Schaffhausen bei Joh. Rüdolph Frey, alle Büchdruck= und Händler". Koloriert

Ryh 3206 : 46

8.7 "Atlas suisse" von Meyer und Weiss • "Atlas suisse" by Meyer and Weiss

6151 Helvetia universa : der Atlas Suisse von Meyer und Weiss. – [Aarau], [um 1800]. – Karten ; [versch. Formate] Ganzer Band vermisst. Systematische Gliederung nach Ryhiner: Kap. 8 (Helvetia), Bd. 7

[Ryh 3207]

8.8 Schweiz • Switzerland

Zur Fortsetzung vorgesehener Band • Volume to be continued

[Ryh 3208]

8.9 Schweiz (thematische Karten) • Switzerland (thematic maps)

6152 Helvetia miscellanea : General und grosse Gegenden, Strassen. – [Versch. Orte], 1705–1802. – 12 Karten ; [versch. Formate]

Systematische Gliederung nach Ryhiner: Kap. 8 (Helvetia), Bd. 9

Ryh 3209

6153 Carte de la Suisse où sont les treize cantons, leurs alliés, et leurs sujets / dressée sur les meilleurs auteurs et d'après des observations faites sur les lieux; et publiée par François Grasset libraire et imprimeur à Lausanne ; E. Dussy scripsit ; Aldring. sculp. ; [Titelkartusche:] Arrivet

inv. [et] sculp. – [Ca. 1:530000]. – Lausanne : François Grasset, 1769. – 1 Karte : Kupferdruck ; 50 x 66 cm Vermerk unten links. "Cette carte a été dirigée et executée sous les yeux de M. Robert de Vaugondy géographe ord. du roi". Titel- und Widmungskartusche oben links ("Présentée et dédiée très respectueusement à son Excellence Monseigneur Albert Frederich d'Erlach ..."). Erläuterungen oben rechts. Nach den Sprachen koloriert

Ryh 3209 : 2

6154 Carte de la Suisse où sont les treize cantons, leurs alliés, et leurs sujets / dressée sur les meilleurs auteurs et d'après des observations faites sur les lieux; et publiée par François Grasset libraire et imprimeur à Lausanne ; E. Dussy scripsit ; Aldring. sculp. ; [Titelkartusche:] Arrivet inv. [et] sculp. – [Ca. 1:530000]. – Lausanne : François Grasset, 1769. – 1 Karte : Kupferdruck ; 49 x 65 cm Vermerk unten links. "Cette carte a été dirigée et executée sous les yeux de M. Robert de Vaugondy géographe ord. du roi". Titel- und Widmungskartusche oben links ("Présentée et dédiée très respectueusement à son Excellence Monseigneur Albert Frederich d'Erlach ..."). Erläuterungen oben rechts. Nach den Religionen koloriert

Ryh 3209 : 3

6155 Carte des Grisons et des communautez qui composent leurs ligues; les etats de St. Gal, Neuchastel, Geneve et quelques autres etats alliez des Suisses : avec privilege de Nosseigneurs les etats de Hollande et de Westfrise. – [Amsterdam] : [s.n.], [zwischen 1705 und 1739]. – 9 Karten auf 1 Blatt : Kupferdruck ; Bildgrösse 34 x 49 cm. – (Atlas historique / Châtelain, Gueudeville ; tome 2, no. 64)

Obere Bildhälfte Karten, untere Bildhälfte Erläuterungen. Titel oben. Numerierung oben rechts: "tome 2. no. 64.". Ursprungswerk: "Atlas historique" von Z. Châtelain und N. Gueudeville (Amsterdam, 1705–1739). Teilweise koloriert. Handschriftlicher Vermerk auf der Kartenrückseite: "... Atlas de Chatelain 1704"

Ryh 3209 : 4

6156 Carte generale des differentes assemblees, ou conseils, des cantons suisses, et l'ordre de leur gouvernement : avec privilege de Nosseigneurs les etats de Hollande et de Westfrize. – [Amsterdam] : [s.n.], [zwischen 1705 und 1739]. – 4 Bilder auf 1 Blatt : Kupferdruck ; Bildgrösse 36 x 49 cm. – (Atlas historique / Châtelain, Gueudeville ; tome 2, no. 63)

Erläuterungen links und rechts. Titel oben. Numerierung oben rechts: "tome 2. no. 63.". Ursprungswerk: "Atlas historique" von Z. Châtelain und N. Gueudeville (Amsterdam, 1705–1739).

Handschriftlicher Vermerk auf der Kartenrückseite: "... Atlas de Chatelain 1704"

Ryh 3209 : 5

6157 Plan perspectif d'une grande partie des cantons de Lucerne, d'Uri, de Schweitz, d'Under-Walden, de Zoug, et de Glaris, avec la frontiere de celui de Berne, / d'après le dessein géométrique fait par M. Pfiffer, lieutenant-général des armées du roi ; dessiné par B. A. Dunker ; gravé par Née et Masquelier. – [Paris] : [Lamy], en 1777. – 1 Vogelschaukarte : Kupferdruck ; 34 x 62 cm. – (Tableaux topographiques, pittoresques, physiques, historiques, moraux, politiques, littéraires de la Suisse) Titel und Erläuterungen unten. Ursprungswerk: "Tableaux topographiques, pittoresques, physiques, historiques, moraux,

politiques, littéraires de la Suisse" von B. F. Zurlauben (Paris, 1777–1788)

Ryh 3209 : 11

6158 [Plan perspectif d'une grande partie des cantons de Lucerne, d'Uri, de Schwitz, d'Unter-Walden, de Zoug, et de Glaris, avec la frontiere de celui de Berne] / Beauvais scrip. – [Paris] : [Lamy], [1777?]. – 1 Vogelschaukarte : Kupferdruck ; 21 x 61 cm. – (Tableaux topographiques, pittoresques, physiques, historiques, moraux, politiques, littéraires de la Suisse)

Toponomastische Identifikationsskizze zum "Plan perspectif ..." von B. A. Dunker nach F. L. Pfyffer. Legende und Erläuterungen unten. Ursprungswerk: "Tableaux topographiques, pittoresques, physiques, historiques, moraux, politiques, littéraires de la Suisse" von B. F. Zurlauben (Paris, 1777–1788)

Ryh 3209 : 12

6159 Vue perspective de la partie la plus élevée du centre de la Suisse : où l'on découvre tout le canton de Lucerne, une partie des cantons d'Uri, Schwitz, Unterwalden, Zoug et Glaris, et une lizière de ceux de Zurichet de Berne, ainsi que la république de Gersau, la vallée d'Engelberg et les bailliages libres / cette vue est dessinée d'après le fameux modèle en relief de Mr. Louis Pfyffer ... – Publiée à Basle : par Chrét.n de Mechel grav.r et membre de diverses académies, en 1786. – 1 Karte : Kupferdruck ; 40 x 62 cm

Koloriert

Ryh 3209 : 13

6160 Carte en perspective du nord au midi : d'après le plan en relief et les mesures du general Pfyffer : reduit sous son inspection a 150 tois: de France par ligne / par Jos: Clausner graveur. – [Ca. 1:120000]. – A Zoug : [s.n.], [zwischen 1770 und 1800]. – 1 Karte auf 2 Blättern : Kupferdruck ; 77 x 61 cm

Rechts: Profil vom Pilatus zum Finsteraarhorn. Titeltartusche oben rechts, Legende oben links. Koloriert

Ryh 3209 : 14

6161 Carte en perspective du nord au midi : d'après le plan en relief et les mesures du general Pfyffer : reduit sous son inspection a 150 tois: de France par ligne / par Jos: Clausner graveur à Zoug. – [Ca. 1:120000]. – A Basle : publié par Chr. de Mechel, en 1799. – 1 Karte auf 2 Blättern : Kupferdruck ; 77 x 61 cm

Rechts: Profil vom Pilatus zum Finsteraarhorn. Koloriert

Ryh 3209 : 15

6162 Prospect geometrique des montagnes neigées, dites Gletscher, telles qu'on les découvre en tems favorable, depuis le chateau d'Arbourg, dans les territoires des Grisons du canton d'Vry, et de l'Oberland du canton Berne / fait au chat.au d'Arbourg en janv.r 1755 par l'auteur [i. e. J. B. Micheli du Crest] de la methode d'un therm.e vniversal 3.e correction ; gravé par Tob. Conr. Lotter, à Augsburg. – [S.l.] : [s.n.], 1755. – 1 Ansicht : Kupferdruck ; Bildgrösse 20 x 65 cm + Erläuterungen Ansicht oben (11 x 65 cm), Tabelle und Text unten. Erläuterungen: "Memoire pour l'explication du prospect des montagnes neigées que l'on voit du château d'Arbourg" (4 S. ; 26 cm)

Ryh 3209 : 16 A (Ansicht)

Ryh 3209 : 16 B (Erläuterungen)

6163 Die Eisgebyrge des Schweizerlandes, mit allen dabey vorkommenden Mineralien / in ihrem Zusam[m]enhang vorgestellt von G. S. Gruner ; gezeichnet und gegraben in Paris von A. Zingg. – [Ca. 1:440000]. – [Bern] : [s.n.], [1760]. – 1 Karte auf 2 Blättern : Kupferdruck ; 39 x 81 cm

Titeltartusche unten Mitte, Legenden unten links und rechts. Süden oben. Aus: "Die Eisgebirge des Schweizerlandes" von G. S. Gruner (Bern, 1760. – 3 Bände)

Ryh 3209 : 17

6164 Partie occidentale et meridionale de la Suisse et país de Vallais : dressée en 1795 et terminé en 1802. – [Ca. 1:260000]. – Se vend à Geneve : chez F. Monty, 1802. – 1 Karte : Kupferdruck ; 46 x 72 cm

Zum Teil koloriert

Ryh 3209 : 21

6165 [Südwestschweiz]. – [Ca. 1:260000]. – [S.l.] : [s.n.], [um 1800]. – 1 Karte : Kupferdruck ; 43 x 70 cm

Massstabsleisten unten rechts ("Lieues de 20 au degré", "Lieues de Suisse de 1800. toises de 10 pieds de Berne"). Strassen koloriert. Teil einer wahrscheinlich vierteiligen Gesamtkarte der Schweiz

Ryh 3209 : 22

6166 Carte topographique de la grande route de Berne à Genève : avec la juste distance d'une ville à l'autre [et] la place où les pierres milliaires sont posées distantes de 1800 toises, / mesuré par ordre de l'illustre chambre des peages, [et] gravé par P. Bel ingénieur de LL. EE de Berne. – Se vend à Berne : chez Jean Anth. Ochs ; à Lausanne : [chez] François La Combe ; à Genève : [chez] Barthelemi Chirol ; à Payerne : chez l'auteur, publié le 1.er fev.r 1783. – 1 Karte auf 17 Blättern : Kupferdruck ; je 32 x 14 cm

1 Titelblatt, 1 Übersichtskarte (ca. 1:400 000), 15 Detailkarten (ca. 1:35 000). Blattnummern jeweils oben rechts

Ryh 3209 : 31–36

1783. – 2 Blätter ; 35 x 42 cm.

Titelblatt und Übersichtskarte

Ryh 3209 : 31

Blatt 1–3. – 1783. – 3 Blätter ; 35 x 49 cm.

Ryh 3209 : 32

Blatt 4–6. – 1783. – 3 Blätter ; 35 x 48 cm.

Ryh 3209 : 33

Blatt 7–9. – 1783. – 3 Blätter ; 35 x 48 cm.

Ryh 3209 : 34

Blatt 10–12. – 1783. – 3 Blätter ; 35 x 48 cm.

Ryh 3209 : 35

Blatt 13–15. – 1783. – 3 Blätter ; 35 x 49 cm.

Ryh 3209 : 36

6167 Carte topographique de la grande route de Berne à Zurich [et] Zurzach : avec l'emplacement des pierres milliaires distantes de 1800. toises de 10. pieds de Berne / mesure [et] grane par P. Bel, ing.r avec permission [et] privilège exclusif de LLEE. de Berne. – [Ca. 1:35000]. – [S.l.] : [s.n.], 1787. – 1 Karte auf 16 Blättern : Kupferdruck ; je 33 x 19 cm

1 Titelblatt, 15 Kartenblätter. Numerierung jeweils oben links oder rechts

Ryh 3209 : 37–41

Blatt 1–3. – 1787. – 3 Blätter ; 34 x 53 cm + Titelblatt (34 x 20 cm).

Titelblatt angeklebt

Ryh 3209 : 37

Blatt 4–6. – 1787. – 3 Blätter ; 34 x 48 cm.

Ryh 3209 : 38

Blatt 7–9. – 1787. – 3 Blätter ; 34 x 49 cm.

Ryh 3209 : 39

Blatt 10–12. – 1787. – 3 Blätter ; 34 x 49 cm.

Ryh 3209 : 40

Blatt 13–15. – 1787. – 3 Blätter ; 34 x 49 cm.

Ryh 3209 : 41

8.10 Schweiz (thematische Karten) • Switzerland (thematic maps)

6168 Helvetia miscellanea : Flüsse, Seen. – [Versch. Orte], 1645–1804. – 16 Karten ; [versch. Formate] Systematische Gliederung nach Ryhiner: Kap. 8 (Helvetia), Bd. 10
Ryh 3210

6169 Rheni, Rhodani Ticini, Ursae prima stamina in sumis alpihus helveticis / delineata à Johanne Jacobo Scheuchzero, M. D. – Amstelodami [Amsterdam] : apud I. Còvens et C. Mortier, [zwischen 1721 und 1778]. – 1 Karte : Kupferdruck ; 27 x 45 cm
Titelkartusche oben rechts
Ryh 3210 : 1

6170 Le cours du Rhin de Constance a Bale : en deux feuilles contenant le Fricqthal les Quatre Ville Forrestieres et partie de la Souabe / verifié sur les lieux par l'auteur. – [Ca. 1:100000]. – A Paris : chez le Sr. Le Rouge ingénieur geographe du roy rue des grands Augustins vis-a-vis le panier Fleury, 1745. – 1 Karte auf 2 Blättern : Kupferdruck ; 47 x 124 cm
Zum Teil koloriert
Ryh 3210 : 2

6171 Lacvs Acronianvs siue Bodamicvs = Der Bodensee : tabula noua / auth. A. A. S. J. [Andreas Arzet Societas Jesu] ; [Nikolaus David Hautt sculpsit]. – [Ca. 1:160000]. – [S.l.] : [s.n.], 1675. – 1 Karte : Kupferdruck ; 38 x 51 cm
Nebenkarte oben rechts: "Arx Argæ" (6 x 7 cm). Widmung unten rechts: "Ill.mo [et] excell.mo S. R. I. com. ac. d.o d.o Ioanni Com. de Montfort [et]c. Arcis Argæ inipso Acroniano sitæ restauratori. AA". Zum Teil koloriert
Ryh 3210 : 11

6172 Lacus Bodamicus vel Acronius : cum regionibus circumjacentibus : cum priv. s. vicariat. in part: Rhen. Suev. et Franc. juris. / recens delineatus à Matthæo Seuttero, sac. cæs. maj. geogr. – [Ca. 1:170000]. – Aug. Vindel. [Augsburg] : [Matthäus Seutter], [zwischen 1740 und 1760]. – 1 Karte : Kupferdruck ; 47 x 55 cm
Titelkartusche unten rechts, Massstabsleiste unten links. Koloriert
Ryh 3210 : 13

6173 Lacus Bodamicus vel Acronius : cum regionibus circumjacentibus : cum priv. s. vicariat. in part: Rhen. Suev. et Franc. juris. / recens delineatus à Matthæo Seuttero, sac. cæs. maj. geogr. – [Ca. 1:170000]. – In Augspurg : anjezo in Verlag bey Ioh. Michael Probst Chalc., [nach 1758]. – 1 Karte : Kupferdruck ; 46 x 54 cm
Titelkartusche unten rechts, Massstabsleiste unten links. Koloriert
Ryh 3210 : 14

6174 Lacus Acronianus / Isaac Som Lindav delineavit ; Paul Kufner sculps. Norimbergæ. – [Ca. 1:230000]. – [Erlangen] : [s.n.], [1764]. – 1 Karte : Kupferdruck ; 17 x 31 cm
Titel in der Bildmitte, Massstabsleiste unten Mitte. Aus: "Dissertatio inauguralis iuridica de iure navali nec Mercatoribus nec aliis Civibus sed Nautis et Opiscibus ..." von Matthäus Seutter von Lötzen (Erlangen, 1764)
Ryh 3210 : 15

6175 Nova landgraviatvs Turgoviæ chorographica tabula : ubi Scaphusiensis, Abbatisque Cellanæ respUBLICæ

specialiter designatæ proponuntur nec non abbatia Sancti Galli, episcopatus Constantinus, Toggenburgensisque comitatus, cum omnibus insertis, et contiguis comitatibus, dominiis, et confinibus; omnia ex probatissimis subsidiis accuratissime et juxta limites delineata : c. p. s. c. m. / per Ioh. Ant. Rizzi Zannoni, prof. math. et geograph. Patavinum. – [Ca. 1:260000]. – Norimbergæ : luci publicæ tradita ab Homannianis Heredibus, 1766. – 1 Karte : Kupferdruck ; 41 x 54 cm. – (Atlas novus reipublicæ Helveticæ)
Bild oben rechts: "Rheni cataracta infra arcem Lauffen" (6 x 12 cm).
Titel oberhalb Karte: "La Tvrgovie avec le lac de Constance et des pays circonvoisins". Ursprungswerk: "Atlas novus reipublicæ Helveticæ" von Gabriel Walser (Nürnberg : Homänn. Erben, 1769).
Koloriert
Ryh 3210 : 16

6176 Geographische oder grund=richtige Verzeichnus der schönen Situation der Statt Zürich ihres Sees und der selbigen Landschaft so um und an dem See geläge[n] mit allen Stätten Fläken Dörrfferen Kirchen Klösteren Ambtheüseren Schlösseren alten Burggen wie auch der allernächst angränzenden Örtherer / ex Joh. Conr. Gygeri prn tabula delineavit Joh: Jac: Gygerus, nepos ; Johannes Meierus chalco=graphus sculpsit. – [Ca. 1:150000]. – [Zürich] : [s.n.], a.o 1692. – 1 Karte : Kupferdruck ; 11 x 29 cm
Erläuterungen unten Mitte, Legende unten links und rechts. Aus: "Beschreibung des Zürich Sees" von Hans Erhard Escher (Zürich, 1692). Auf Papier aufgeklebt
Ryh 3210 : 19 A

6177 Plan des Zürich=Sees : samt nächst gelegenen Kirchen, Lust- und Landgüteren = Plan du lac de Zurich. – [Ca. 1:130000]. – [Zürich] : [D. Herrliberger], [1754]. – 1 Karte : Kupferdruck ; 11 x 23 cm, Bildgröße 17 x 23 cm. – (Neue und vollständige Topographie der Eidgenossenschaft / David Herrliberger ; 37)
Ansicht des Zürichsees unten rechts. Titel unten. Numerierung oben rechts: "37.". Ursprungswerk: "Neue und vollständige Topographie der Eydgnossenschaft ...", von David Herrliberger, Band 1 (Zürich, 1754)
Ryh 3210 : 19 B

6178 Der Zürich-See mit allen seinen Angränzungen in seiner natürlichen Lage : Stätten, Flecken, Dörrffren, Kirchen, Schlössren, alten=Burgstäl: Flüssen, Bächen, Räben, Hölzren, Wäldren, Amthäusren, Gebürgen, [et]c [et]c. / ex Joh: Conrad Gigeri tabula delineavit Joh: Jacob Geiger nepos ; Hein: Brupacher sculpsit. – [Ca. 1:120000]. – [Zürich] : nunc cura Joh: Hofmeisteri, 1793. – 1 Karte : Kupferdruck ; 17 x 37 cm
Titel oben Mitte, Legende unten. Teilweise koloriert
Ryh 3210 : 19 C

6179 Le lac de Zürich avec ses environs / inventée et executi par Jean Hofmeister ; [tab. I. und II.:] grave par: Halder ; [tab. III.:] grave par Brupbacher. – [Zürich] : [Johannes Hofmeister], [zwischen 1780 und 1800]. – 1 Ansicht auf 3 Blättern : Kupferdruck ; je ca. 26 x 41 cm
Panoramaartige Darstellung des Zürichsee-Ufers. Osten oben. Koloriert
Ryh 3210 : 20–22

Tab. I : Le lac de Zürich avec ses environs d'après la nature du côté de l'orient depuis la ville jusqu'à Ehrlenbach, du côté de l'occident

depuis la blancheries jusqua Thallweill. – [Zwischen 1780 und 1800]. – 1 Blatt ; 35 x 48 cm. **Ryh 3210 : 20**
 Tab. II : Le lac de Zürich avec ses environs d'après la nature du côté de l'orient de puis Ehrlebenbach jusqua Üetikon, du côté de l'occident de puis Thallweill jusqua l'iste d'Auw. – [Zwischen 1780 und 1800]. – 1 Blatt ; 35 x 47 cm. **Ryh 3210 : 21**
 Tab. III : Le lac de Zürich avec ses environs, du côté de l'orient depuis Üetikon jusqua à Rapperschweil, du côté de l'occident depuis lisle de Au jusqua à Rapperschweil. – [Zwischen 1780 und 1800]. – 1 Blatt ; 35 x 47 cm. **Ryh 3210 : 22**

6180 Plan des Ausflusses des Wallensees und des Laufs der Linth bis in den Zürich See : nebst den Vorschlägen die zur Austroknung der Sümpfe dieser Gegend der eydsgeössischen Tagsatzung in Bern a.o 1804 aus Auftrag der Selben gemacht wurden / gezeichnet von H. Conr. Escher von Zürich. – [Ca. 1:40000]. – [S.l.] : [s.n.], [1804?]. – 1 Karte : Kupferdruck ; 15 x 41 cm
 Nebenkarte unten rechts ("Plan der Gegend von Wallenstadt, ...", 7 x 7 cm). Titel oben rechts. Westen oben **Ryh 3210 : 23**

6181 Wahre Abbildung der 4. Waldstaetten See / Clemens Beüttler fecit. – [Luzern] : [s.n.], 1645. – 1 Vogelschaukarte : Kupferdruck ; 28 x 51 cm
 Widmung oben rechts ("Den hochgeachten woledlen ... Herrn Schultheisn LandtAm[m]an[n]en und Räthen ... der ... Ortn Lucern, Urÿ, Schwytz Underwalden ... Johann Leopold Cysat ..."). Legende unten, Windrose unten rechts. Südwesten oben. Aus: "Beschreibung des beruehmten Lucerner oder 4. Waldstaetten Sees" von Johann Leopold Cysat (Luzern, 1661) **Ryh 3210 : 31**

6182 Effigies Quatuor Urbium Silvaticu[m] lacus = Abbildung der 4. Waldstätten See / [von Johann Leopold Cysat]. – [Ca. 1:60000]. – [Frankfurt a. M.] : [Merian], [1654?]. – 1 Karte : Kupferdruck ; 27 x 51 cm. – (Topographia Helvetiae, Rhaetiae et Valesiae)
 Legende oben rechts und unten links und rechts. Südwesten oben. Ursprungswerk: "Topographia Helvetiae, Rhaetiae et Valesiae." hrsg. von Matthäus Merian bzw. seinen Erben (Frankfurt a. M., erstmals 1642, vorliegende Ausgabe erstmals 1654). Auf Papier aufgeklebt. Ufer und Ortschaften koloriert **Ryh 3210 : 32 A**

6183 Plan du lac des IV. cantons, en Suisse. – [Ca. 1:150000]. – [Amsterdam?] : [J. und R. Wetstein und William Smith?], [1730?]. – 1 Karte : Kupferdruck ; 11 x 25 cm
 Westen oben. Vermutliches Ursprungswerk: "L'etat et les delices de la Suisse ..." (Amsterdam, 1730. – 4 Bde.). Auf Papier geklebt **Ryh 3210 : 32 B**

6184 Grundriss, von dem Murten=See = Plan, du lac de Morat / des: p.r Vissaula. – [Ca. 1:50000]. – Zürich : D. Herrliberger exc., 1755. – 1 Karte : Kupferdruck ; 16 x 25 cm. – (Neue und vollständige Topographie der Eidgenossenschaft / David Herrliberger ; 100)
 Titel unten. Süden oben. Numerierung oben rechts: "100.". Ursprungswerk: "Neue und vollständige Topographie der Eydgnosschaft ...", von David Herrliberger, Band 1 (Zürich, 1754) **Ryh 3210 : 36**

8.11 Bern, Freiburg, Waadt, Wallis • Berne, Fribourg, Vaud, Valais

6185 Helvetia occidentalis : südwestlicher Teil (Bern, Oberland, Fryburg, Lemann, Wallis). – [Versch. Orte], 1544–1796. – 22 Karten ; [versch. Formate]
 Systematische Gliederung nach Ryhiner: Kap. 8 (Helvetia), Bd. 11 **Ryh 3211**

6186 Inclitæ Bernatvm vrbis, cvm omni ditionis svæ agro et provinciis delineatio chorographica : secvndvm cvivsque loci ivstiorem longitvdinem et latitvdinem coeli : gratia priuilegioque cæsareo / avthore Thoma Schepffio Bris doctore medico ; Bernæ Nuitonum pingebant, et exæsis tÿpis æneis exsculpebant, Martinus Krumm Bernensis et Johannes Martin Dauentriensis, ambo pictores ; adiuuate Adelbergo Sauracker ciue Basiliensi verò cura Bernhardi Jobini. – [Massstab variierend]. – [Basel] : [Adelbert Saueracher], 1578 ([Strassburg] : [Bernhard Jobin]). – 1 Karte auf 18 Blättern :

Kupferdruck ; je 46 x 65 cm

Erläuterungen oben rechts ("In tabulas chorographicas urbis et agri Bernensis a D. Thoma Schepffio doctore medico conscriptas"). Leere Kartuschen links Mitte und unten rechts, weitere Erläuterungen unten links und Mitte, Tabellen mit geogr. Längen und Breiten unten rechts, Rahmen mit Wappen. Süden oben. – Massstab ca. 1:85 000 – ca. 1:115 000. Auf Papier aufgeklebt **Ryh 3211 : 1–5**

1578. – 4 Blätter. **Ryh 3211 : 1**

1578. – 4 Blätter. **Ryh 3211 : 2**

1578. – 4 Blätter. **Ryh 3211 : 3**

1578. – 2 Blätter. **Ryh 3211 : 5**

6187 Inclitæ Bernatvm vrbis, cvm omni ditionis svæ agro et provinciis delineatio chorographica : secvndvm cvivsque loci ivstiorem longitvdinem et latitvdinem coeli : gratia priuilegioque cæsareo / avthore Thoma Schepffio Bris doctore medico ; Bernæ Nuitonum pingebant, et exæsis tÿpis æneis exsculpebant, Martinus Krumm Bernensis et Johannes Martin Dauentriensis, ambo pictores ; adiuuate Adelbergo Sauracker ciue Basiliensi verò cura Bernhardi Jobini. – [Massstab variierend]. – [Basel] : [Adelbert Saueracher], 1578 ([Strassburg] : [Bernhard Jobin]). – 1 Karte auf 18 Blättern :

Kupferdruck ; je 46 x 65 cm

Erläuterungen oben rechts ("In tabulas chorographicas urbis et agri Bernensis a D. Thoma Schepffio doctore medico conscriptas"). Leere Kartuschen links Mitte und unten rechts, weitere Erläuterungen unten links und Mitte, Tabellen mit geogr. Längen und Breiten unten rechts, Rahmen mit Wappen. Text ("Kurtzer Bericht diser Landtaflen sampt einem kleinen Eingang wie die zuogebrochen syge") unten rechts aufgeklebt. Süden oben. – Massstab ca. 1:85 000 – ca. 1:115 000. Koloriert. Auf Papier aufgeklebt **Ryh 3211 : 6–14**

1578. – 2 Blätter. **Ryh 3211 : 6**

1578. – 2 Blätter. **Ryh 3211 : 7**

1578. – 2 Blätter. **Ryh 3211 : 8**

1578. – 2 Blätter. **Ryh 3211 : 9**

1578. – 2 Blätter. **Ryh 3211 : 10**

1578. – 2 Blätter. **Ryh 3211 : 11**

1578. – 2 Blätter. **Ryh 3211 : 12**

1578. – 2 Blätter. **Ryh 3211 : 13**

1578. – 2 Blätter. **Ryh 3211 : 14**

6188 Inclitæ Bernatvm vrbis, cvm omni ditionis svæ agro et provinciis delineatio chorographica : secvndvm cvivsque loci ivstiozem longitvdinem et latitvdinem coeli : gratia priuilegioque cæsareo anno 1578 / avthore Thoma Schepfio Bris doctore medico ; Bernæ Nvtonum pingebant, et exæsis tÿpis æneis exsculpebant, Martinus Krumm Bernensis et Johannes Martin Dautentriensis, ambo pictores ; adiuuate Adelbergo Sauracker ciue Basiliensi verò cura Bernhardi Jobini. – [Massstab variiert]. – [Bern] : [Albrecht Meyer], 1672. – 1 Karte auf 18 Blättern : Kupferdruck ; 128 x 187 cm Erläuterungen unten links und Mitte, Tabellen mit geogr. Längen und Breiten unten rechts, Rahmen mit Wappen. Weitere Erläuterungen oben rechts ("In tabulas chorographicas urbis et agri Bernensis a D. Thoma Schepfio doctore medico conscriptas"). Süden oben. – Massstab ca. 1:85 000 – ca. 1:115 000. Aufgeklebte Texte Mitte links (signiert: "... allzeit gehorsamer und underthaenigster Burger und Diener Albraecht Meyer", datiert: 1672) und unten rechts. Koloriert. Auf Leinen aufgezogen und gerahmt. Als Depositum im Alpinen Museum. **Ryh 3211 : 15**

6189 Noua et compendiosa inclÿtæ vrbis et agri Bernensis descriptio geographica. – [Ca. 1:350 000]. – [Bern] : [Joseph Plepp], a.o 1638. – 1 Karte : Kupferdruck ; 38 x 55 cm

Stadtansicht unten rechts: "Bern" (8 x 22 cm). Widmung oben rechts: "Amplissimis, magnificentissimis, et consultissimis, Dominis, D. consulibus et senatoribus reip. Bernensis ... Joseph Plep Bernensis". Rahmen mit Wappen. Süden oben. Grenzen koloriert. Auf Leinen aufgezogen **Ryh 3211 : 24**

6190 Nova ditionis Bernensis tabula geographica ursi effigie delineata / I. Störcklein sculp. Basil. – [Ca. 1:800 000]. – [Basel] : [s.n.], [um 1700]. – 1 Karte : Kupferdruck ; 23 x 33 cm

Berner Staatsgebiet in Gestalt eines liegenden Bären. Titel oben Mitte, Erläuterungen oben links, "Ursus nuithonicus" oben rechts, Massstabsleiste unten rechts **Ryh 3211 : 25 A**

6191 Nova ditionis Bernensis tabula geographica ursi effigie delineata / [Jakob Störcklein]. – [Ca. 1:800 000]. – [Basel] : [s.n.], [um 1700]. – 1 Manuskriptkarte ; 23 x 33 cm

Berner Staatsgebiet in Gestalt eines liegenden Bären. Titel oben Mitte, Erläuterungen oben links, "Ursus nuithonicus" oben rechts, Massstabsleiste unten rechts. Auf Papier aufgeklebt **Ryh 3211 : 25 B**

6192 Inclÿtæ urbis et ditionis Bernensis cum locis finitimis tabula geographica et hydrographica nouiter correctâ / F. L. Boizot sculp. – [Massstab variiert]. – [Bern] : [Albrecht Zollinger], 1684. – 1 Karte auf 2 Blättern : Kupferdruck ; 42 x 55 cm

Stadtansicht oben links: "Berna" (13 x 26 cm). Widmung oben Mitte: "Magnificentissimis nobilissimis prudentissimis dominis ... Albertus Zollinger Bernas V. D. M. in campulo". Massstab ca. 1:300 000 – ca. 1:400 000. Grenzen koloriert. Auf Papier aufgeklebt **Ryh 3211 : 26**

6193 Inclÿtæ urbis et ditionis Bernensis cum locis finitimis tabula geographica et hydrographica nouiter correctâ / F. L. Boizot sculp. – [Massstab variiert]. – Basel : J. J. Turneyens seel. Wittib. [i.e. Maria Salomea

Thurneyens] [und] Erben scul., 1734. – 1 Karte auf 2 Blättern : Kupferdruck ; 42 x 55 cm
Stadtansicht oben links: "Berna" (13 x 26 cm). Widmung oben Mitte: "Magnificentissimis nobilissimis prudentissimis dominis ... Albertus Zollinger Bernas V. D. M. in campulo". Massstab ca. 1:300 000 – ca. 1:400 000. Koloriert. Auf Papier geklebt **Ryh 3211 : 27**

6194 Mappa geographica illustris Helvetiorum reipublicæ Bernensis : cum adjacentibus pagorum et dynastiarum confiniis accurate delineata / à Matth. Seuttero, geogr. cæsar. ; A. C. Seutter delin. ; T. C. Lotter sculps. – [Ca. 1:420 000]. – Augusta Vindel. [Augsburg] : [Matthäus Seutter], [um 1740]. – 1 Karte : Kupferdruck ; 47 x 55 cm
Titelkartusche oben links, Massstabsleiste oben rechts. Koloriert **Ryh 3211 : 28**

6195 Canton Bern sive illustris Helvetiorum respvblica Bernensis : cum subditis suis et confinibus : c. p. s. c. m. / recenter delineata à Gabriele Walsero ; Seb. Dorn sc. – [Ca. 1:440 000]. – Norimbergæ [Nürnberg] : edentibus Hommanianis Heredibus, 1766. – 1 Karte : Kupferdruck ; 45 x 55 cm. – (Atlas novus reipublicæ Helveticæ)
Ursprungswerk: "Atlas novus reipublicæ Helveticæ" von Gabriel Walser (Nürnberg : Homänn. Erben, 1769). Koloriert **Ryh 3211 : 29**

6196 Canton Bern sive illustris Helvetiorum respublica Bernensis : cum subditis suis et confinibus / [Gabriel Walser]. – [Ca. 1:720 000]. – [Nürnberg] : [Homännische Erben], [um 1770]. – 1 Karte : Kupferdruck ; 24 x 26 cm. – (Helvetia tredecim statibus liberis quos cantones vocant)

Verkleinerung der Karte von Gabriel Walser von 1766 (Nürnberg : Homännische Erben). Ursprungswerk: "Helvetia tredecim statibus liberis quos cantones vocant" von Gabriel Walser (Nürnberg : Homänn. Erben, um 1770). Linien koloriert **Ryh 3211 : 30 A**

6197 Canton Freiburg sive pagus Helvetiæ Friburgensis cum confinibus / [Gabriel Walser]. – [Ca. 1:250 000]. – [Nürnberg] : [Homännische Erben], [um 1770]. – 1 Karte : Kupferdruck ; 22 x 26 cm. – (Helvetia tredecim statibus liberis quos cantones vocant)

Verkleinerung der Karte von Gabriel Walser von 1767 (Nürnberg : Homännische Erben). Ursprungswerk: "Helvetia tredecim statibus liberis quos cantones vocant" von Gabriel Walser (Nürnberg : Homänn. Erben, um 1770). Koloriert **Ryh 3211 : 30 B**

6198 Carte chorographique de la partie occidentale de l'Oberland ou le comté de Gruyères divisé en quatre bailliages ou gouvernements assavoir Gruyeres, Sanen, Ober Sibenthal et Nider Sibenthal, ou se trouve le gouvernement d'Aigle et le baillage de Vevay : avec les frontieres de la republique de Walais et des pays circomvoisins : publié par acte du parlement / observé sur les lieux et dressé sur les manuscrit de Samuel Loup de Rougemont ; R. Benning sculp. – [Ca. 1:120 000]. – A Londres : [s.n.], 1754. – 1 Karte : Kupferdruck ; 54 x 71 cm

Widmungskartusche ("Par permission superieure des nobles et magnifiques seigneurs ...") und Erläuterungen oben links. Koloriert **Ryh 3211 : 31**

6199 Carte de la partie occidentale de l'Oberland au canton de Berne / réduite par le Sr. Clermont ingénieur géographe d'après la copie publiée à Londres en 1766 par Samuel Loup de Rougemont, et dédiée à la chambre du conseil de guerre de la république de Berne ; Perrier sculp. ; Beauvais scrip. ; [Kartusche:] Arrivet inv. [et] sc. – [Ca. 1:240000]. – [Paris] : [Lamy], 1778. – 1 Karte : Kupferdruck ; 31 x 43 cm. – (Tableaux topographiques, pittoresques, physiques, historiques, moraux, politiques, littéraires de la Suisse)

Legende unten links. Ursprungswerk: "Tableaux topographiques, pittoresques, physiques, historiques, moraux, politiques, littéraires de la Suisse" von B. F. Zurlauben (Paris, 1777–1788). Koloriert

Ryh 3211 : 32

6200 [Gegend um Thun] / A: Lanz Ingen: del: ; L: Bentely sc. – [Ca. 1:10000]. – [S.l.] : [s.n.], 1785. – 1 Karte : Kupferdruck ; 21 x 46 cm

Ostnordost oben. Koloriert. Rechts unten beschädigt **Ryh 3211 : 33**

6201 Plan der Dreyecke für die Bestim[m]ung der Höhen einiger Berge des Canton Bern. – [Ca. 1:200000]. – [Bern] : [Johann Georg Tralles], [1790]. – 1 Karte : Kupferdruck ; 35 x 39 cm

Profil Wetterhorn bis Altels unten rechts. Süden oben, Nullmeridian: "Lange östlic von Bern". Ursprungswerk: "Bestimmung der Höhen der bekanntern Berge des Canton Bern" von Johann Georg Tralles (Bern, 1790). Auf Karton aufgezogen **Ryh 3211 : 34**

6202 Carte d'une partie très interessante de la Suisse : à l'usage des voyageurs : elle renferme principalement une partie du canton de Berne et du Valais et les glaciers qui dominant les frontières d'Italie / levée et dessinée trigonométriquement et géométriquement par J. H. Weiss, aux dépens de J. R. M[eyer]. – [Ca. 1:120000]. – Aarau [Aarau] : [Johann Rudolf Meyer], 1796. – 1 Karte : Kupferdruck ; 66 x 47 cm

Erläuterungen unten. Südosten oben, Nullmeridian: Ferro. Koloriert **Ryh 3211 : 35**

6203 Incliti cantonis Fribvrgensis tabvla / autore Francisco Petro von der Weid senatore et com[m]issario generale. – [Ca. 1:120000]. – Friburgi : [Franz Peter von der Weid], anno domini 1668. – 1 Karte auf 2 Blättern : Kupferdruck ; 59 x 68 cm

Unten rechts: Ansicht von Fribourg (11 x 22 cm). Süden oben. Koloriert **Ryh 3211 : 36**

6204 Canton Freiburg sive pagus Helvetiæ Friburgensis cum confinibus : c. p. s. c. m. / recenter delineatus per Gabrielem Walserum ; Seb. Dorn sculps. – [Ca. 1:120000]. – Norimbergæ [Nürnberg] : edentibus Homannianis Heredibus, 1767. – 1 Karte : Kupferdruck ; 45 x 55 cm. – (Atlas novus reipublicae Helveticae) Nullmeridian: Ferro. Ursprungswerk: "Atlas novus reipublicae Helveticae" von Gabriel Walser (Nürnberg : Homänn. Erben, 1769). Koloriert **Ryh 3211 : 37**

6205 Carte de la Suisse romande qui comprend le pays de Vaud et le gouvernement d'Aigle, dépendant du canton de Berne, : divisés en leurs bailliages, où l'on a distingués ceux qui appartiennent au canton de Fribourg et ceux qui

sont possédés en commun par ces deux républiques, ainsi que les etats et pays adjacents / levée géométriquement, sous la permission du souverain, par le S. H. Mallet, ingénieur géographe. – [Ca. 1:90000]. – [S.l.] : [s.n.], 1781. – 1 Karte auf 4 Blättern : Kupferdruck ; 134 x 106 cm

Nebenkarte unten rechts: "Partie orientale du gouvernement d'Aigle" (22 x 20 cm). Koloriert **Ryh 3211 : 38–41**

1781. – 1 Blatt.

Ryh 3211 : 38

1781. – 1 Blatt.

Ryh 3211 : 39

1781. – 1 Blatt.

Ryh 3211 : 40

1781. – 1 Blatt.

Ryh 3211 : 41

6206 Carte du gouvernement d'Aigle : avec des explications petrographiques / levée topographiquement par Mr. de Roverea, pere, et reduit par Mr. J. Sam. Grouner ; gravé par Joseph Clausner à Zoug. – [Ca. 1:60000]. – [Genève] : [s.n.], [1788]. – 1 Karte : Kupferdruck ; 38 x 43 cm

Ursprungswerk: "Essai sur la montagne salifère du gouvernement d'Aigle" von Franz Samuel Wild (Genève, 1788) **Ryh 3211 : 42**

6207 Valesia = Wallisserlandt. – [Ca. 1:50000]. – [Basel] : [s.n.], [erstmalig 1544]. – 1 Karte : Holzdruck ; 26 x 17 cm

Deutscher Text auf der Kartenrückseite. Ursprungswerk: "Kosmographie" von Sebastian Münster (Basel, erstmals 1544)

Ryh 3211 : 43

6208 Carte du país de Vallais, ou Wallisser-land / dressée selon les memoires de I. S. par P. du Val d'Abbeville geographe du roy. – [Ca. 1:250000]. – Amstelædami [Amsterdam] : apud G. Valk et P. Schenk, [zwischen 1670 und 1690]. – 1 Karte : Kupferdruck ; 35 x 44 cm

Titelkartusche unten rechts, Massstabskartusche oben Mitte.

Koloriert **Ryh 3211 : 46**

6209 Vallesia superior, ac inferior, Wallis, le Valais : c. p. s. c. m. / geographice repræsentata, cura et studio Gabrielis Walseri. – [Ca. 1:200000]. – Norimbergæ [Nürnberg] : sumptibus Homannianorum Heredum, 1768. – 1 Karte : Kupferdruck ; 35 x 55 cm. – (Atlas novus reipublicae Helveticae)

Darstellungen unten (von links nach rechts): "Der Furken Gletscher" (11 x 9 cm), "Gemmiberg" (11 x 9 cm), "Cataracta" (11 x 9 cm), "Mons St. Bernhardi major" (11 x 15 cm). Legende unten links.

Ursprungswerk: "Atlas novus reipublicae Helveticae" von Gabriel Walser (Nürnberg : Homänn. Erben, 1769). Koloriert **Ryh 3211 : 47**

6210 Rhodani progressus per Vallesiam : juxta observationes proprias factas in itinere alpino / a Joanne Jacobo Scheuchzero. – [Ca. 1:100000]. – Amstelodami [Amsterdam] : apud I. Covens et C. Mortier, [zwischen 1721 und 1778]. – 1 Karte : Kupferdruck ; 53 x 38 cm

Titelkartusche mit Massstabsleiste oben rechts. Osten oben

Ryh 3211 : 50

8.12 Basel, Solothurn, Aargau, Luzern • Basel, Solothurn, Aargau, Lucerne

6211 *Helvetia occidentalis* : nordwestlicher Teil (Basel, Solothurn, Argau, Lucerne). – [Versch. Orte], 1570–1800. – Karten ; [versch. Formate]
Systematische Gliederung nach Ryhiner: Kap. 8 (Helvetia), Bd. 12
Ryh 3212

6212 *Basiliensis territorii descriptio nova*, / auctore Sebastiano Munstero. – [Ca. 1:370000]. – [Antwerpen] : [s.n.], [erschienen 1573]. – 1 Karte : Kupferdruck ; 31 x 23 cm. – (Theatrum oder Schawplatz des Erdbodems ; 30 A [1])
Titelkartusche unten rechts, Massstabsleiste unten links. Osten oben. Kartenrückseite: Deutscher Text ("Schwäbischer Kreis", "Basler Bischthum.") und Seitennummer ("30.A."). Ursprungswerk: "Theatrum oder Schawplatz des Erdbodems" von Abraham Ortelius (Antwerpen, 1573). Koloriert. Ursprünglich zusammen mit der Karte "Circulus sive liga Sueviae ..." auf einem Blatt. Am rechten Rand mit der gleichen Karte (lat. Ausgabe 1579) zusammengeklebt
Ryh 3212 : 1 A

6213 *Basiliensis territorii descriptio nova*, / auctore Sebastiano Munstero. – [Ca. 1:370000]. – [Antwerpen] : [s.n.], [erschienen 1579]. – 1 Karte : Kupferdruck ; 31 x 23 cm. – (Theatrum orbis terrarum ; 55 [A])
Titelkartusche unten rechts, Massstabsleiste unten links. Lateinischer Text auf der Kartenrückseite ("Sveviae circvlvs.", "Basiliense territorivm."). Osten oben. Numerierung (Rückseite): "55". Ursprungswerk: "Theatrum orbis terrarum" von Abraham Ortelius (Antwerpen : Plantijn, 1579). Koloriert. Ursprünglich zusammen mit der Karte "Circulus sive liga Sueviae ..." auf einem Blatt. Am linken Rand mit der gleichen Karte (dt. Ausgabe 1573) zusammengeklebt
Ryh 3212 : 1 B

6214 *Territorivm Basileense, cum adjacentibus*. – [Ca. 1:140000]. – [Amsterdam] : [Joan Blaeu], [um 1665]. – 1 Karte : Kupferdruck ; 41 x 51 cm
Titelkartusche oben Mitte, Massstabskartusche unten links. Süden oben. Mögliches Ursprungswerk: "Atlas maior" hrsg. von Joan Blaeu (erstmalig 1662). Koloriert. Handschriftlicher Vermerk auf der Rückseite: "... per Blaeu"
Ryh 3212 : 2

6215 *Territory Basiliensis nova descriptio* / Petrus Kærius cælavit. – [Ca. 1:250000]. – [Amsterdam] : Ioannes Ianssonius excudit, [um 1680]. – 1 Karte : Kupferdruck ; 37 x 48 cm. – (Joannis Janssonii novus atlas)
Titel- und Massstabskartusche unten links. Ursprungswerk: "Joannis Janssonii novus atlas", Bd. 2 (Amsterdam, erschienen um 1680). Koloriert. Auf Papier aufgeklebt
Ryh 3212 : 3

6216 *Territory Basiliensis nova descriptio* / Petrus Kærius cælavit. – [Ca. 1:260000]. – Amstelædami [Amsterdam] : penes Gerardum Valk et Petrum Schenk, [zwischen 1670 und 1690]. – 1 Karte : Kupferdruck ; 34 x 47 cm
Titel- und Massstabskartusche unten links. Grenzen koloriert
Ryh 3212 : 4

6217 *Territorivm Basileense, cum adjacentibus*. – [Ca. 1:140000]. – [Amsterdam] : [Nicolaes Visscher], [zwischen 1660 und 1680]. – 1 Karte : Kupferdruck ; 40 x 51 cm

Titelkartusche oben Mitte, Massstabskartusche unten links. Süden oben. Grenzen koloriert. Handschriftlicher Vermerk auf der Rückseite: "... per Visscher"
Ryh 3212 : 5

6218 *Territorium Basileense cum finitimis regionibus / magnificis amplissimis nobilissimis consulibus tribunis plebis senatoribusq[ue] reipublicæ Basileensis patribus patriæ hanc tabulam geographicam cum ornamentis d. d. d. Christophorus Brunner*. – [Ca. 1:100000]. – [S.l.] : [s.n.], 1729. – 1 Karte : Kupferdruck ; 35 x 36 cm, Bildgrösse 50 x 51 cm
4 Ansichten links ("Rudera Augustæ Rauiacorum", "Farnspurg", "Homburg", "Ramstein") und 4 Ansichten rechts ("Prospect bei Munchenstein an der Bruck", "Munchenstein", "Riechen", "Kleinhunigen"). Vogelschauplan unten links ("Liechtstal"), Plan unten Mitte ("Basel") und Ansicht unten rechts ("Wallenburg"). Widmung oben rechts ("Nec non nob.mo et prudentissimo Domino D. I. H. Ryhinero ..."). Kartenfeld koloriert
Ryh 3212 : 6

6219 *Pagi Basileensis, qui pars est reipublicæ Helvetiorum cum adjacentibus terrarum tractibus nova eaque accurata mappa geographica / concinnata opera et studio Matthæi Seutteri, geographi cæsarei ; Tob. Conr. Lotter sculps.* – [Ca. 1:120000]. – Aug. Vindel. [Augsburg] : [Matthäus Seutter], [um 1740]. – 1 Karte : Kupferdruck ; 48 x 56 cm
Titelkartusche unten links, Kartusche mit Ansicht unten rechts. Nullmeridian: Ferro. Koloriert
Ryh 3212 : 7

6220 *Pagi Basileensis, qui pars est reipublicæ Helvetiorum cum adjacentibus terrarum tractibus nova eaque accurata mappa geographica / concinnata opera et studio Matthæi Seutteri, geographi cæsarei Aug. Vindel. ; Tob. Conr. Lotter sculps.* – [Ca. 1:120000]. – In Augsburg : anjezo in Verlag bey Ioh. Michael Probst chalc., [nach 1758]. – 1 Karte : Kupferdruck ; 48 x 56 cm
Titelkartusche unten links, Kartusche mit Ansicht unten rechts. Nullmeridian: Ferro. Koloriert
Ryh 3212 : 8

6221 *Canton Basel / Daniel Bruckner auctor ; Emanuel Büchel délinéavit ; gravé à Bâle par P. L. Auvray, parisien*. – [Ca. 1:80000]. – [Basel] : sous les soins de Mr. de Mechel, 1766. – 1 Karte : Kupferdruck ; 43 x 51 cm
Stadtansicht oben rechts (Basel, 3 x 12 cm). Süden oben. Koloriert
Ryh 3212 : 9

6222 *Canton Basel sive pagus Helvetiæ Basileensis cum confinibus : c. p. s. c. m. / recenter delineatus a Gabriele Walsero past: in Bernek in valle Rhenana*. – [Ca. 1:70000]. – Norimbergæ [Nürnberg] : edentibus Homannianis Heredibus, 1767. – 1 Karte : Kupferdruck ; 46 x 55 cm. – (Atlas novus reipublicæ Helvetiæ)
Ursprungswerk: "Atlas novus reipublicæ Helvetiæ" von Gabriel Walser (Nürnberg : Homänn. Erben, 1769). Koloriert
Ryh 3212 : 10

6223 *Canton Basel sive pagus Helvetiæ Basileensis cum confinibus / [Gabriel Walser]*. – [Ca. 1:150000]. – [Nürnberg] : [Homännische Erben], [um 1770]. – 1 Karte : Kupferdruck ; 22 x 25 cm. – (Helvetia tredecim statibus liberis quos cantones vocant)
Verkleinerung der Karte von Gabriel Walser von 1767 (Nürnberg : Homännische Erben). Ursprungswerk: "Helvetia tredecim statibus

liberis quos cantones vocant" von Gabriel Walser (Nürnberg : Homänn. Erben, um 1770). Koloriert **Ryh 3212 : 11 A**

6224 Prodrumus tentaminis typometrici maioris rempublicam Basileensem / secundum Aug. Gotl. Preuschenii nec non Gullielmi Haasii systema typometricum describens. – [Ca. 1:180000]. – Basileæ : [Wilhelm Haas], 1776. – 1 Karte : Typometrie ; 18 x 22 cm
Koloriert **Ryh 3212 : 11 B**

6225 Carte du canton de Bâle : a. p. d. r. / réduite d'après celle de Daniel Bruckner de Bâle et assujettie aux observations astronomiques par le Sr. Clermont ing.r. geographe ; gravé par Perrier ; Bourgoin scripsit. – [Ca. 1:130000]. – [Paris] : [Lamy], en 1778. – 1 Karte : Kupferdruck ; 32 x 43 cm. – (Tableaux topographiques, pittoresques, physiques, historiques, moraux, politiques, littéraires de la Suisse)
Ursprungswerk: "Tableaux topographiques, pittoresques, physiques, historiques, moraux, politiques, littéraires de la Suisse" von B. F. Zurlauben (Paris, 1777–1788). Koloriert **Ryh 3212 : 12**

6226 Carte typométrique du canton de Basle : divisé en districts : dédiée au citoyen Cassini / par C. G. F. L** premier ouvrier typomètre des citoyens Haas père et fils auteurs de cet art. – [Ca. 1:180000]. – [Basel] : [Wilhelm Haas], l'an 7 [1799]. – 1 Karte : Typometrie ; 20 x 19 cm
Ausführliche Legende unten links ("Types ou caractères mobiles qui servent à la composition des cartes"). Koloriert **Ryh 3212 : 14**

6227 Die Landschaft Basel und das Frickthal. / entworfen und mit beweglichen Typen gesetzt von W. Haas. – [Ca. 1:180000]. – In Basel : [Wilhelm Haas], [1798]. – 1 Karte : Typometrie ; 21 x 33 cm
Titel oben rechts, Legende unten links, Massstabsleiste unten rechts. Koloriert **Ryh 3212 : 15 A**

6228 Der Canton Basel in Districte und Zünfte eingetheilt / entworfen und mit beweglichen Typen gesetzt von W. Haas. – [Ca. 1:180000]. – In Basel : [Wilhelm Haas], [1803]. – 1 Karte : Typometrie ; 21 x 33 cm
Legende unten links. Koloriert **Ryh 3212 : 15 B**

6229 Grundriss der Gegend am Rhein bey und unterhalb Basel / Emanuel Büchel del. ; David Redinger sculps. – [S.l.] : [s.n.], 1737. – 1 Karte : Kupferdruck ; 36 x 45 cm
Südosten oben **Ryh 3212 : 21**

6230 Der Stadt Basel Bann, mit den ndern Vogteÿen, Münchenstein, Riehen, Kleinhünningen / Em. Buchel del. ; Chovin scul. – [Ca. 1:80000]. – [Basel] : [s.n.], [um 1750]. – 1 Karte : Kupferdruck ; 19 x 24 cm. – (Versuch einer Beschreibung historischer und natuerlicher Merkwuerdigkeiten der Landschaft Basel / Daniel Bruckner)
Titel oben, Massstabsleiste unten, Wappenkartusche unten links. Süden oben. Ursprungswerk: "Versuch einer Beschreibung historischer und natuerlicher Merkwuerdigkeiten der Landschaft Basel" von Daniel Bruckner (Basel, 1748–1763). Koloriert. Auf Papier aufgeklebt **Ryh 3212 : 22 A**

6231 Amt Liestal / Em. Büchel del. ; Chovin sculps. – [Ca. 1:40000]. – [Basel] : [s.n.], [um 1750]. – 1 Karte : Kupferdruck ; 18 x 19 cm. – (Versuch einer Beschreibung historischer und natuerlicher Merkwuerdigkeiten der Landschaft Basel / Daniel Bruckner)
Titel oben, Massstabsleiste unten, Wappenkartusche unten links. Süden oben. Ursprungswerk: "Versuch einer Beschreibung historischer und natuerlicher Merkwuerdigkeiten der Landschaft Basel" von Daniel Bruckner (Basel, 1748–1763). Koloriert. Auf Papier aufgeklebt **Ryh 3212 : 22 B**

6232 Ammt Waldenburg / Em. Büchel del. ; Jo. Rod. Holzhalb sc. Zürich. – [Ca. 1:80000]. – [Basel] : [s.n.], [um 1750]. – 1 Karte : Kupferdruck ; 19 x 19 cm. – (Versuch einer Beschreibung historischer und natuerlicher Merkwuerdigkeiten der Landschaft Basel / Daniel Bruckner)
Titel oben, Massstabsleiste unten, Wappenkartusche unten rechts. Süden oben. Ursprungswerk: "Versuch einer Beschreibung historischer und natuerlicher Merkwuerdigkeiten der Landschaft Basel" von Daniel Bruckner (Basel, 1748–1763). Koloriert. Auf Papier aufgeklebt **Ryh 3212 : 23 A**

6233 Ammt Homburg / Em. Büchel. del. ; Io. Rod. Holzhalb sc. Zürich. – [Ca. 1:50000]. – [Basel] : [s.n.], [um 1750]. – 1 Karte : Kupferdruck ; 19 x 18 cm. – (Versuch einer Beschreibung historischer und natuerlicher Merkwuerdigkeiten der Landschaft Basel / Daniel Bruckner)
Ansicht unten links (Schloss Homburg, 7 x 11 cm). Titel oben, Massstabsleiste und Legende unten, Wappenkartusche oben links. Süden oben. Ursprungswerk: "Versuch einer Beschreibung historischer und natuerlicher Merkwuerdigkeiten der Landschaft Basel" von Daniel Bruckner (Basel, 1748–1763). Koloriert. Auf Papier aufgeklebt **Ryh 3212 : 23 B**

6234 Ammt Farnsburg / Em. Büchel. del. ; Io. Rod. Holzhalb sc. Zürich. – [Ca. 1:80000]. – [Basel] : [s.n.], [um 1750]. – 1 Karte : Kupferdruck ; 26 x 30 cm. – (Versuch einer Beschreibung historischer und natuerlicher Merkwuerdigkeiten der Landschaft Basel / Daniel Bruckner)
Ansicht oben rechts ("Schloss Farnsburg", 10 x 10 cm). Titel oben, Massstabsleiste unten links, Wappenkartusche oben links. Süden oben. Ursprungswerk: "Versuch einer Beschreibung historischer und natuerlicher Merkwuerdigkeiten der Landschaft Basel" von Daniel Bruckner (Basel, 1748–1763). Koloriert. Auf Papier aufgeklebt **Ryh 3212 : 24 A**

6235 Lage von Augst / Em. Büchel. del. ; J. Rod. Holzhalb sculps. – [Basel] : [s.n.], [1762]. – 1 Plan : Kupferdruck ; 12 x 18 cm. – (Augst: Pläne, Ansichten, antike Fundstücke ; 1) (Versuch einer Beschreibung historischer und natuerlicher Merkwuerdigkeiten der Landschaft Basel / Daniel Bruckner)
Titel oben, Legende unten. Osten oben. Ursprungswerk: "Versuch einer Beschreibung historischer und natuerlicher Merkwuerdigkeiten der Landschaft Basel" von Daniel Bruckner, 23. Stück (in Band 4; Basel, 1762). Zum Teil koloriert **Ryh 3212 : 24 B**

6236 Eigentliche Vorstellung der Schlacht u. Gegend bey St. Iacob vor Basel, : da den 26. Augustm. 1444. 1200. Eidsgenossen wider 60000. von Karls VII. König in

Frankreich Sohne Ludwig angeführte Franzosen, Engelländer und Deutsche von frühem Morgen an bis in den späten Abend gestritten, und, nachdem sie über 8000. der Feinde erschlagen, endlich vom Sige ermüdet alle bis auf 10. Mann auf dem Platze geblieben / I. I. F. Ingen. del. – In Nürnberg : verlegt von den Homännischen Erben, 1748. – 1 Plan : Kupferdruck ; 23 x 46 cm, Blattgrösse 50 x 49 cm

Erläuterungen in der unteren Blatthälfte. Koloriert **Ryh 3212 : 25**

6237 Plan du combat de St. Jacques près de la ville de Bâle : soutenu le 26 aoust 1444 par douze cent Suisse contre l'armée française forte de trente mille hommes, commandée par Louis XI alors Dauphin / dressé par le Sieur Clermont ingénieur géographe ; Perrier sculp. ; [Titelkartusche:] Arrivet inv. [et] sculp. orna. – [Paris] : [Lamy], 1779. – 1 Plan : Kupferdruck ; 22 x 45 cm, Bildgrösse 34 x 46 cm. – (Tableaux topographiques, pittoresques, physiques, historiques, moraux, politiques, littéraires de la Suisse)

Erläuterungen in der unteren Bildhälfte. Ursprungswerk: "Tableaux topographiques, pittoresques, physiques, historiques, moraux, politiques, littéraires de la Suisse" von B. F. Zurlauben (Paris, 1777–1788) **Ryh 3212 : 26**

6238 Plan zur Defension der baselischen Grentzen wider einen Durchbruch. – [Ca. 1:40000]. – [S.l.] : [s.n.], [1792?]. – 1 Manuskriptkarte ; 33 x 47 cm

Titel und Erläuterungen unten Mitte, Massstabsleiste unten rechts. Süden oben. Koloriert **Ryh 3212 : 27**

6239 Entwurf der Gegend bey Klein-Hüningen nebst den eidgenössischen Grenz-Wacht-Posten und Verschanzungen welche im December 1796 gemacht worden / [Wilhelm Haas]. – [Basel] : [Wilhelm Haas], [1796]. – 1 Plan : Kupferdruck ; 22 x 29 cm

Titel, Massstabsleiste und Legende oben rechts. Beschriftung typographisch erstellt. Koloriert. Am linken Rand zusammengeklebt mit "Plan der Festung Huningen ..." (1796) **Ryh 3212 : 28 A**

6240 Plan der Festung Huningen, der Schiffbrücke und des Tête de Pont; nebst den dagegen errichteten oestreichisch: Batterien, und der umliegenden Gegend, im Jahr 1796. – [S.l.] : [s.n.], 1796. – 1 Plan : Kupferdruck ; 12 x 22 cm

Titelkartusche und Massstabsleiste unten rechts, Legende unten. Südosten oben. Am oberen Rand zusammengeklebt mit "Entwurf der Gegend bey Klein-Hüningen" von Wilhelm Haas (1796)

Ryh 3212 : 28 B

6241 Plan topographique des environs de Basle et du cours du Rhin : depuis la maison rouge près de l'ancien Augusta Rauracorum jusqu'au dessous du village de Maerkt ... / levé et dessiné par J. T. Steinmann géomètre au service de S. A. S. le Margrave de Baden. – [Ca. 1:25000]. – A Basle : publié par Chrétien de Mechel, en 1798. – 1 Karte : Kupferdruck ; 48 x 69 cm

Westen oben. Zum Teil koloriert

Ryh 3212 : 29

6242 Canton Solothurn sive pagus Helvetiae Solodurensis cum confinibus : c. p. s. c. m. / recenter delineatus per Gabrielem Walserum, v. d. m. – [Ca. 1:110000]. –

Norimbergæ [Nürnberg] : Homann. Heredib[us], 1766. – 1 Karte : Kupferdruck ; 46 x 55 cm. – (Atlas novus reipublicae Helveticae)

Ursprungswerk: "Atlas novus reipublicae Helveticae" von Gabriel Walser (Nürnberg : Homann. Erben, 1769). Koloriert **Ryh 3212 : 34**

6243 Canton Solothurn sive pagus Helvetiae Solodurensis cum confinibus / [Gabriel Walser]. – [Ca. 1:220000]. – [Nürnberg] : [Homännische Erben], [um 1770]. – 1 Karte : Kupferdruck ; 23 x 25 cm. – (Helvetia tredecim statibus liberis quos cantones vocant)

Verkleinerung der Karte von Gabriel Walser von 1766 (Nürnberg : Homännische Erben). Titelkartusche oben rechts, Legende und Massstabsleiste unten rechts. Ursprungswerk: "Helvetia tredecim statibus liberis quos cantones vocant" von Gabriel Walser (Nürnberg : Homann. Erben, um 1770). Koloriert **Ryh 3212 : 35**

6244 Carte von dem Canton Argau : eingetheilt in 11. Bezirk und 48. Kreise : nach dem Beschluss des Grossen Raths in Arau vom 30 Juni 1803. – [Ca. 1:120000]. – [Aarau] : zu haben bey J. Scheurmann Kupferstecher in Arau no. 252, 1803 [?]. – 1 Karte : Kupferdruck ; 42 x 48 cm

Grenzen koloriert

Ryh 3212 : 39

6245 Das undere Argaw mit seinen anstossenden Gränzen / [Samuel Bodmer?]. – [Ca. 1:75000]. – [S.l.] : [s.n.], [zwischen 1700 und 1720]. – 1 Manuskriptkarte ; 43 x 74 cm

Titel und Windrose oben links, Massstabsleiste unten rechts.

Südosten oben. Koloriert. Auf Leinen aufgezogen **Ryh 3212 : 42**

6246 Die Graffschafft Baden, samt dem unteren Theil des Freyen=Amts : wie selbiges an[n]o 1712 durch eine gerade Linien von Ober Lunckhoffen bis naher Aarwangen ist ausgemarchet worden. Das Amt Königsfelden / jedes mit seinen gehörigen Marchsteinen verzeichnet und in Grund gelegt durch Johan[n] Adam Rüdiger, Ingenieur. – [Ca. 1:33000]. – [S.l.] : [s.n.], anno 1720. – 1 Manuskriptkarte auf 12 Blättern ; 80 x 120 cm

Westen oben. Koloriert. Auf Leinen aufgezogen **Ryh 3212 : 43**

6247 Der under Theil des Freyenamts wie selbiger anno 1712. durch eine grade Linien von ober Lunckhofen nach Farwangen, von dem Oberen Freyenamt ist ausgemarchet worden / in Grund gelegt durch Iohann Adam Rüdiger, ingen. – [Ca. 1:30000]. – [S.l.] : [s.n.], 1714. – 1 Manuskriptkarte ; 40 x 52 cm

Widmung oben rechts: "Dedié à Mr. le Banderet d'Erlach Seig.r de Spiez, Rigisperg et Steig, president du conseil de guerre à Berne, par son tres humble serviteur Sigismund Emanuel Steiguer, gouverneur de Königsfelden et premier ballif du bas. Freyamt". Westen oben. Koloriert. Auf Leinen aufgezogen **Ryh 3212 : 44**

6248 Geometrischer Grundriss aller Marken der Gerichtsherlikeit dess Gottshauses Wettingen : auss bewehrten Documentis dess Archivs auffgezogen an. 1657 und von H. Abbt Udalrico II. in dise Form eingericht, an 1693 / ex Joh: Conr: Gygeri Tig: tabula majore delineavit et hanc in formam traduxit F. Eugenius Speth sen: Salem: ; Joh. Meyér chalcographus sculpsit. – [Ca.

1:30000]. – [S.l.] : [s.n.], 1741. – 1 Karte : Kupferdruck ; 47 x 47 cm, Bildgrösse 56 x 47 cm

Text handschriftlich oben links und unten ("... Getrukt im Closter Wettingen 1693, wegen mangel der drukerey von einem abgeschriben, a: 1741"). Wappen oben Mitte: "Hochlobliche regierende Orth der Graffschaft Baden". Nordosten oben

Ryh 3212 : 45

6249 Plan und Profil des Treffens bey Bremgarten so geschehen den 26. May 1712 / Ioh. August. Corvinus sculps. Aug. Vind. – [Augsburg] : [s.n.], [nach 1712]. – 1 Vogelschauplan : Kupferdruck ; 34 x 48 cm, Blattgrösse 73 x 51 cm

Titel auf Banner mit Ansicht und bildlichen Darstellungen unterhalb Karte. Text und Legende unten angeklebt, Texttitel: "Relation des anderem 26. May 1712. bey Bremgarten zwueschen lobl. Stands Bern und deren catholischen Orten Kriegs-Voelckeren vorgegangenen scharfffen Treffens"

Ryh 3212 : 47

6250 [Perspectivischer Plan der denkwürdigsten Schlacht bey Vilmergen] / AB. Helv: Bern: del. ; J. A. Corvin[us] sc. – [Augsburg] : [s.n.], [nach 1712]. – 1 Vogelschauplan : Kupferdruck ; 30 x 47 cm, Blattgrösse 69 x 49 cm

Kartusche mit Berner Wappen unterhalb Karte. Text ("Plan des Treffens bey Villmergen, auf Jacobi 1712") unten angeklebt

Ryh 3212 : 48

6251 Le canton de Lucerne / original par Wägmann, et d'apres la copie de J: A: Rüdiger 1716 ; copiée par R: Sinner lieutenant d'artillerie. – [Ca. 1:170000]. – [S.l.] : [s.n.], 1798. – 1 Manuskriptkarte ; 38 x 39 cm, Bildgrösse 62 x 41 cm

Mit Legende (unten). Südwesten oben. Teilweise koloriert

Ryh 3212 : 51

6252 Canton inter catholicos primaria, sive illustris Helvetiorum respublica Lucernensis cum subditis suis et confinibus / recenter et accurate delineata per Gabrielem Walserum, V. D. M. et æri incisa cura et sumptibus Albrehti Caroli Seutteri s. c. m. geograph. – [Ca. 1:95000]. – Aug. Vind. [Augsburg] : [Albrecht Carl Seutter], [um 1760]. – 1 Karte : Kupferdruck ; 48 x 56 cm
Titelkartusche oben rechts, Legende und Massstabsleiste oben links.
Koloriert

Ryh 3212 : 52

6253 Canton Lucern sive illustris Helvetiorum respublica Lucernensis cum subditis suis et confinibus / denuo correcta à Gabr. Walsero. – [Ca. 1:95000]. – [Nürnberg] : edentibus Homan[n]ianis Heredib[us], 1763. – 1 Karte : Kupferdruck ; 46 x 55 cm. – (Atlas novus reipublicae Helveticae)

Nebenkarte unten rechts ("Die Herrschaft Griessenberg im Thurgau, dem Canton Lucern gehörig, samt den halben Gerichten Hächikofen und Husern", 11 x 15 cm). Ursprungswerk: "Atlas novus reipublicae Helveticae" von Gabriel Walser (Nürnberg : Homänn. Erben, 1769). Koloriert

Ryh 3212 : 53

6254 Canton Lucern sive illustris Helvetiorum respublica Lucernensis cum subditis suis et confinibus / [Gabriel Walser]. – [Ca. 1:190000]. – [Nürnberg] : [Homännische Erben], [um 1770]. – 1 Karte : Kupferdruck ; 23 x

25 cm. – (Helvetia tredecim statibus liberis quos cantones vocant)

Nebenkarte unten rechts ("Die Herrschaft Griessenberg im Thurgeu dem Canton Lucern gehörig, samt den halben Gerichte[n] Hochikofen u. Hüseren", 6 x 7 cm). Titelkartusche oben rechts, Legende und Massstabsleiste unten Mitte. Verkleinerung der Karte von Gabriel Walser von 1763 (Nürnberg : Homännische Erben). Ursprungswerk: "Helvetia tredecim statibus liberis quos cantones vocant" von Gabriel Walser (Nürnberg : Homänn. Erben, um 1770). Koloriert

Ryh 3212 : 54 A

6255 Carte der lucernerischen Landvogtei Entlibuch in ihre Pfarreien eingetheilt / Clausner sculp: in Zug. – [Luzern] : [s.n.], 1781. – 1 Karte : Kupferdruck ; 12 x 8 cm, Bildgrösse 15 x 8 cm

Legende unten. Aus: "Besondere Beschreibung etlicher Berge des Entlibuches" von F. J. X. Schnyder von Wartensee (Luzern, 1783). Koloriert

Ryh 3212 : 54 B

6256 Topographische Tabelle der beiden Entlibucher=Ämter Schupfheim und Eschlismatt im Canton Lucern = Carte de la partie superieure de l'Entlibuch. – [Ca. 1:42000]. – A Zug : chez Jos. Clausner graveur, [1780]. – 1 Karte : Kupferdruck ; 54 x 45 cm
Widmungskartusche oben links ("Regionis Entlibuchanæ quondam gubernatori felici, perillustri D. Domino de Balthasar ... d. d. d. J. S. Lucernensis" [=F. J. X. Schnyder von Wartensee]). Bildliche Darstellung unten links, Titelkartusche und Wappen unten rechts.
Koloriert

Ryh 3212 : 55

6257 Topographische Tabelle des untern Amtes der Lucernischen Vogtei Entlibuch samt dem Markt zu Wolhausen begreifend die Pfarreien Entlibuch, Romos, Hasli, Dopplischwand, und Theils Wolhausen und Malters / [F. J. X. Schnyder von Wartensee] ; gravé par Jos. Clausner à Zug. – [Ca. 1:42000]. – [Zug] : [s.n.], 1782. – 1 Karte : Kupferdruck ; 53 x 44 cm

Nebenkarte unten links ("Besondere Vorstellung der ganzen Landschaft Entlibuch samt einem Theil des benachbarten Obwalden und Brienzerlandes", ca. 1:150000, 22 x 15 cm). Gebäudeansicht und -grundrisse oben links, Wappen Mitte rechts.
Koloriert

Ryh 3212 : 56

8.13 Schweiz (Kantone) • Switzerland (Cantons)

Zur Fortsetzung vorgesehener Band • Volume to be continued

[Ryh 3213]

8.14 Zürich • Zurich

6258 Helvetia orientalis : nordöstlicher Teil (Zürich). – [Versch. Orte], 1670–1815. – 19 Karten ; [versch. Formate]

Systematische Gliederung nach Ryhiner: Kap. 8 (Helvetia), Bd. 14

Ryh 3214

6259 Eigentliche Verzeichnuss der Staetten Graffschafften und Herrschafften welche in der Statt Zuerich Gebiet und Landschaftt gehoerig seind / [Jos Murer]. – [Ca. 1:56000]. – [Zürich] : [Bodmersche Druckerei], [1670?]. – 1 Karte auf 6 Blättern : Holzdruck ; 84 x 103 cm, Bildgrösse 105 x 124 cm

Titel oben links, Erläuterungen unten links und rechts. Nordosten oben. Auf Papier aufgeklebt
Ryh 3214 : 1–3

[1670?]. – 2 Blätter ; 105 x 46 cm. **Ryh 3214 : 1**
[1670?]. – 2 Blätter ; 105 x 35 cm. **Ryh 3214 : 2**
[1670?]. – 2 Blätter ; 105 x 46 cm. **Ryh 3214 : 3**

6260 Eigentliche Verzeichnuss der Staedten, und Graffschaften und Herrschaften welche in der Stadt Zuerich=Gebiet und Landschaft gehoerig sind. / diese Landtafel ist gerissen durch Josen Murern Burgern zu Zuerich, im Jahr Christi MDLXVI. – [Ca. 1:56000]. – Ist zu haben in Zuerich : bey Johannes Hofmeister an der Rosengass, [um 1765]. – 1 Karte auf 6 Blättern : Holzdruck ; 84 x 103 cm, Bildgrösse 105 x 124 cm
Erläuterungen unten links und rechts. Nordosten oben. Koloriert
Ryh 3214 : 4–7

[Um 1765]. – 2 Blätter ; 58 x 82 cm. **Ryh 3214 : 4**
[Um 1765]. – 1 Blatt ; 58 x 50 cm. **Ryh 3214 : 5**
[Um 1765]. – 2 Blätter ; 56 x 82 cm. **Ryh 3214 : 6**
[Um 1765]. – 1 Blatt ; 57 x 49 cm. **Ryh 3214 : 7**

6261 Eigentliche Verzeichnuss der Staetten, Grafschaften und Herschafte[n] welche in der Statt Zuerich Gebiet und Landschaft gehoerig sind / diese Landtafel ist gerissen durch Josen Murern Burgern zu Zuerich, im Jahre Christi MDLXVI. – [Ca. 1:56000]. – Gedrukt zu Zuerich : bey Conrad Orell und Comp., 1759. – 1 Karte auf 6 Blättern : Holzdruck ; 84 x 103 cm, Bildgrösse 105 x 124 cm
Titel oben links, Erläuterungen unten links und rechts. Nordosten oben. Koloriert
Ryh 3214 : 8–10

1759. – 2 Blätter ; 105 x 48 cm. **Ryh 3214 : 8**
1759. – 2 Blätter ; 105 x 45 cm. **Ryh 3214 : 9**
1759. – 2 Blätter ; 105 x 48 cm. **Ryh 3214 : 10**

6262 Eigentliche Verzeichnuss der Staetten, Grafschaften und Herschafte[n] welche in der Statt Zuerich Gebiet und Landschaft gehoerig sind / diese Landtafel ist gerissen durch Josen Murern Burgern zu Zuerich, im Jahre Christi MDLXVI. – [Ca. 1:56000]. – Gedrukt zu Zuerich : bey Conrad Orell und Comp., 1759. – 1 Karte auf 6 Blättern : Holzdruck ; 84 x 103 cm
Titel oben links, Erläuterungen unten links und rechts. Nordosten oben. Koloriert
Ryh 3214 : 11–14

1759. – 2 Blätter ; 46 x 71 cm. **Ryh 3214 : 11**
1759. – 1 Blatt ; 46 x 38 cm. **Ryh 3214 : 12**
1759. – 2 Blätter ; 45 x 71 cm. **Ryh 3214 : 13**
1759. – 1 Blatt ; 45 x 38 cm. **Ryh 3214 : 14**

6263 Nova descriptio ditionis Tigurinæ, regionumq[ue] finitimarum = Neüe Beschreibung der Landschaft Zürich / Joh: Conradus Gygerus, P. delineavit ; Joh: Georgius Gygerus, F. in æsincidi ; curavit per Johannem Meyerum. – [Ca. 1:96000]. – [Zürich] : [s.n.], a.o 1685. – 1 Karte auf 6 Blättern : Kupferdruck ; 68 x 81 cm, Bildgrösse 93 x 98 cm
Nebenkarte unten rechts ("Die Herschafft Sax und Forsteck", 11 x 21 cm). Ansichten unten Mitte ("Zürich", 10 x 30 cm), rechts und links. Bildliche Darstellungen (Trachten) unten links und rechts. Osten oben. Koloriert
Ryh 3214 : 15–18

1685. – 2 Blätter ; 50 x 69 cm. **Ryh 3214 : 15**
1685. – 1 Blatt ; 50 x 36 cm. **Ryh 3214 : 16**

1685. – 2 Blätter ; 50 x 69 cm. **Ryh 3214 : 17**
1685. – 1 Blatt ; 50 x 37 cm. **Ryh 3214 : 18**

6264 Nova descriptio ditionis Tigurinæ, regionumq[ue] finitimarum = Neüe Beschreibung der Landschaft Zürich / Joh: Conradus Gygerus, P. delineavit ; Joh: Georgius Gygerus, F. in æsincidi ; curavit per Johannem Meyerum a.o 1685. – Getruckt und zufinden in Zug : bey Johan[n] Jost Hiltensperger auf der Güpffen Kupfferstecher und Formschneider, [um 1750]. – 1 Karte auf 6 Blättern : Kupferdruck ; 68 x 81 cm, Bildgrösse 93 x 98 cm
Nebenkarte unten rechts ("Die Herschafft Sax und Forsteck", 11 x 21 cm). Ansichten unten Mitte ("Zürich", 10 x 30 cm), rechts und links. Bildliche Darstellungen (Trachten) unten links und rechts. Osten oben. Koloriert
Ryh 3214 : 19–22

[Um 1750]. – 2 Blätter ; 49 x 68 cm. **Ryh 3214 : 19**
[Um 1750]. – 1 Blatt ; 50 x 36 cm. **Ryh 3214 : 20**
[Um 1750]. – 2 Blätter ; 50 x 68 cm. **Ryh 3214 : 21**
[Um 1750]. – 1 Blatt ; 49 x 36 cm. **Ryh 3214 : 22**

6265 Zürich Gebiet / J. H. Streulinus inv. ; J. G. Seiller sculpsit. – [S.l.] : [s.n.], 1698. – 1 Karte : Kupferdruck ; 27 x 26 cm
Karte in Form eines Löwenkopfes. Erläuterungen unten. Osten oben
Ryh 3214 : 26

6266 Territorium der Republic Zürich samt den Angrentzungen. – [Ca. 1:620000]. – [Zürich] : cura Ioh. Hofmeisteri bibliop., 1766. – 1 Karte : Kupferdruck ; 14 x 20 cm
Karte in Form eines Löwenkopfes. Wappen rechts und links. Osten oben. Koloriert
Ryh 3214 : 27 A

6267 Le canton de Zurich. – [Ca. 1:600000]. – [Amsterdam?] : [s.n.], [1730?]. – 1 Karte : Kupferdruck ; 14 x 18 cm
Titelkartusche und Massstabsleiste unten links. Numerierung oben rechts: "tom.I". Vermutliches Ursprungswerk: "L'etat et les delices de la Suisse ..." (Amsterdam, 1730. – 4 Bde.). Auf der Rückseite von "Nova et accurata agri Tigurini cum confinys tabula geographica" von J. H. Freytag aufgeklebt
Ryh 3214 : 28 A

6268 Nova et accurata agri Tigurini cum confinys tabula geographica / ex cel. Scheuchzeri et Gygeri observationibus constructa à J. Heinrich Freytag chalcographo. – [Ca. 1:250000]. – [Zürich] : [s.n.], [1742]. – 1 Karte : Kupferdruck ; 35 x 40 cm
Nebenkarte unten rechts ("Die Herrschaft Sax und Forsteck", 5 x 10 cm). Titeltkartusche oben Mitte, Wappen oben links, Legende und Massstabsleisten unten links. Osten oben. Aus: "Memorabilia Tigurina, ..." von Hans Heinrich Bluntschli (Zürich, 1742). Koloriert. Karte auf der Rückseite aufgeklebt ("Le canton de Zurich". Um 1730)
Ryh 3214 : 28 B

6269 Delineatio pagi Tigurini : ex observationibus recentissimis et accuratissimis : accedit seorsim in tabella dominium Sax et Forsteck : cum priv. s. vicar. in part. Rh. Suev. et Franc. juris. / sculpsit et excudit Matth: Seutter s. c. m. geogr. ; Tob. Conr. Lotter sculps. – [Ca. 1:200000]. – Aug. Vindel. [Augsburg] : [Matthäus Seutter], [zwischen 1740 und 1760]. – 1 Karte : Kupferdruck ; 48 x 57 cm

Nebenkarte unten links (Herrschaften Sax und Forsteck, 12 x 9 cm). Widmung oben ("Magnificentissimis, ... dominis consulibus, ac senatui inclytæ reipublicæ Tigurinæ ..."). Titelkartusche oben links, Wappenkartusche oben rechts. Nullmeridian: Ferro. Koloriert

Ryh 3214 : 29

6270 Delineatio pagi Tigurini : ex observationibus recentissimis et accuratissimis : accedit seorsim in tabella dominium Sax et Forsteck : cum priv. s. vicar. in part. Rh. Suev. et Franc. juris. / sculpsit et excudit Matth: Seutter s. c. m. geogr. ; Tob. Conr. Lotter sculps. – [Ca.

1:200000]. – Aug. Vindel. [Augsburg] : [Matthäus Seutter], [zwischen 1740 und 1760]. – 1 Karte :

Kupferdruck ; 48 x 57 cm

Nebenkarte unten links (Herrschaften Sax und Forsteck, 12 x 9 cm). Titelkartusche oben links, Wappenkartusche oben rechts.

Nullmeridian: Ferro. Koloriert

Ryh 3214 : 30

6271 Delineatio pagi Tigurini : ex observationibus recentissimis et accuratissimis : accedit seorsim in tabella dominium Sax et Forsteck : cum priv. s. vicar. in part. Rh. Suev. et Franc. juris. / sculpsit et excudit Matth: Seutter s. c. m. geogr. ; Tob. Conr. Lotter sculps. – [Ca.

1:200000]. – Aug. Vindel. [Augsburg] : [Matthäus Seutter], [zwischen 1740 und 1760]. – 1 Karte :

Kupferdruck ; 48 x 57 cm

Nebenkarte unten links (Herrschaften Sax und Forsteck, 12 x 9 cm). Titelkartusche oben links, Wappenkartusche oben rechts.

Nullmeridian: Ferro. Nach Ämtern koloriert

Ryh 3214 : 31

6272 Canton Zürich sive illustris Helvetiorum respublica Tigurina cum subditis suis et confinibus : c. p. s. c. m. / recenter delineata à Gabriele Walsero V. D. M. – [Ca. 1:120000]. – Norimbergæ [Nürnberg] : edentibus Homannianis Heredib[us], 1765. – 1 Karte : Kupferdruck ; 46 x 55 cm. – (Atlas novus reipublicae Helveticae)

Nebenkarte unten rechts ("Landvogtey Sax zu Zürich gehörig", 9 x 13 cm). Ursprungswerk: "Atlas novus reipublicae Helveticae" von Gabriel Walser (Nürnberg : Homänn. Erben, 1769). Koloriert

Ryh 3214 : 32

6273 Canton Zürich sive illustris Helvetiorum respublica Tigurina cum subditis suis et confinibus / [Gabriel Walser]. – [Ca. 1:240000]. – [Nürnberg] : [Homännische Erben], [um 1770]. – 1 Karte : Kupferdruck ; 23 x 26 cm. – (Helvetia tredecim statibus liberis quos cantones vocant)

Nebenkarte unten rechts ("Landvogtey Sax zu Zürich gehörig", 9 x 13 cm). Titelkartusche oben links, Legende unten links.

Verkleinerung der Karte von Gabriel Walser von 1765 (Nürnberg : Homännische Erben). Ursprungswerk: "Helvetia tredecim statibus liberis quos cantones vocant" von Gabriel Walser (Nürnberg : Homänn. Erben, um 1770). Koloriert

Ryh 3214 : 33

6274 Tabula topographica parochiarum synodo Tigurinæ obstrictarum = Exacte geograph. Tabell aller Pfahr-Pfründen der Statt Zürich / Tobias Lobeck sculp. Aug. Vin. – [Ca. 1:970000]. – [Zürich] : cura Joh. Hofmeisteri bibliop., [1768]. – 1 Karte : Kupferdruck ; 12 x 15 cm
Titelkartusche (lateinisch) oben rechts, deutscher Titel oben. Legende oben links, Massstabsleisten unten rechts. Aus: "Geistliches Pfrundenbuechlein der Stadt und Landschaft Zuerich" (1768). Koloriert

Ryh 3214 : 34 A

6275 Neue und exacte geograph. Tabell von der Statt Zürich Gebiett nach derselben inneren und ausseren habenden Vogteyen eingerichtet / Tobias Lobeck deli: et sculp: Augusta Vind. – [Ca. 1:740000]. – [Zürich] : cura Ioh: Hofmeisteri bibliop., [1768]. – 1 Karte :

Kupferdruck ; 12 x 14 cm

Nebenkarte unten rechts ("Die Herrschaft Sax und Forsteck", 2 x 4 cm). Titel oben, Wappen rechts und links. Osten oben. Aus:

"Weltliches Pfrundenbuechlein der Stadt und Landschaft Zuerich" (1768)

Ryh 3214 : 34 B

6276 Der Canton Zürich : nebst einem Theil der angränzenden Cantonen. – [Ca. 1:120000]. – [Zürich] : [Orell-Füssli und Comp.], 1801. – 1 Karte auf 2 Blättern : Kupferdruck ; 79 x 66 cm

Nullmeridian: Ferro. Koloriert. Handschriftlicher Vermerk im Katalog von Ryhiner: "... von Füssli und Comp." **Ryh 3214 : 36–37**

1801. – 1 Blatt ; 43 x 70 cm.

Ryh 3214 : 36

1801. – 1 Blatt ; 44 x 70 cm.

Ryh 3214 : 37

6277 Grundriss der Stadt Zürich und der umliegenden Gegend / [Heinrich?] Keller del. ; [Johann Heinrich?] Lips sculp. – [Ca. 1:50000]. – [Zürich] : [Orell Füssli und Comp.], [1800?]. – 1 Karte : Kupferdruck ; 21 x 25 cm
Titel unten links. Erschien unter anderem im Helvetischen Almanach für das Jahr 1800 (Zürich, Orell Füssli und Comp.). Koloriert

Ryh 3214 : 47 A

6278 Situations-Plan der fränkischen verschanzten Linie auf den Anhöhen bey Zürich, welche den 2. 3. 4. u. 5. Junii 1799 durch einen Theil der königl. kaiserl: Armee unter Commando Sr: königl: Hoheit Erzherzogs Carls wiederholt angegriffen und den 6. Junii, nebst der Stadt Zürich in Besiz genohmen worden sind / J. H. Meyer sc. – [Ca. 1:40000]. – [Zürich?] : [s.n.], 1799. – 1 Karte : Kupferdruck ; 21 x 25 cm

Titel, Erläuterungen und Legende unten rechts **Ryh 3214 : 47 B**

6279 Plan de la ville et des environs de Zürich / Breitinger fecit ; Senn sculpsit. – Zurich : [s.n.], 1804. – 1 Karte : Kupferdruck ; 51 x 66 cm

Teilweise koloriert. Erläuterungen und Farblegende auf der Rückseite aufgeklebt

Ryh 3214 : 48

8.15 Schaffhausen, Thurgau, Sankt Gallen, Appenzell • Schaffhausen, Thurgau, Saint Gall, Appenzell

6280 Helvetia orientalis : nordöstliche Cantone (Schaffhausen, Thurgau, St. Gallen, Appenzell). – [Versch. Orte], 1633–1796. – 22 Karten ; [versch. Formate]

Systematische Gliederung nach Ryhiner: Kap. 8 (Helvetia), Bd. 15 **Ryh 3215**

6281 Schaffhauser Gebiet samt den Grenzen und umliegenden Orten / von Hauptman Heinrich Peÿer verfertiget 1685. – Renoviert / H. Albertin Ingen. – [Ca. 1:85000]. – Zür[ich] : [s.n.], a.o 1747. – 1 Karte auf 4 Blättern : Kupferdruck ; 52 x 70 cm
Widmung unten rechts: "Denen hochgeachten ... Herren Burgermeistern und Rath lobl. Statt Schaffhausen zu sonderbahre

Ehren in grund gelegt von Hauptman Heinrich Peyer verfertigt 1685". Koloriert **Ryh 3215 : 2**

6282 Ditionis pagi Scaphusiani, qui confœderatæ Helvetiorum reipublicæ est descriptio geographica / nova studio adornata à Matth: Seuttero, geogr. cæsar. ; Tob. Conr. Lotter sculps. – [Ca. 1:90000]. – Aug. Vindel. [Augsburg] : [Matthäus Seutter], [um 1740]. – 1 Karte : Kupferdruck ; 48 x 56 cm
Titelkartusche oben links, Massstabskartusche unten rechts.
Nullmeridian: Ferro. Koloriert **Ryh 3215 : 3**

6283 Ditionis pagi Scaphusiani, qui confœderatæ Helvetiorum reipublicæ est descriptio geographica / nova studio adornata à Matth: Seuttero, geogr. cæsar. ; Tob. Conr. Lotter sculps. – [Ca. 1:90000]. – In Augspurg : anjezo in Verlag bey Ioh. Mich. Probst Chalogr., [nach 1758]. – 1 Karte : Kupferdruck ; 48 x 55 cm
Titelkartusche oben links, Massstabskartusche unten rechts.
Nullmeridian: Ferro. Koloriert **Ryh 3215 : 4**

6284 Territorium reipublicæ liberae helveticæ Scaphvsiensis / ex mensuratione olim Pejeriana ad hanc formam reducta mappa = Le canton ou territoire de la republique de Schafhovse en Svisse / levé cy devant par Mr. Pejer, capitaine, et publié par les Heritiers de Homann. – [Ca. 1:110000]. – [Nürnberg] : [Homännische Erben], 1753. – 1 Karte : Kupferdruck ; 40 x 53 cm. – (Atlas novus reipublicæ Helveticæ)
Nullmeridian: Ferro ("longitudo observatorii parisiensis XX. gr.").
Ursprungswerk: "Atlas novus reipublicæ Helveticæ" von Gabriel Walser (Nürnberg : Homänn. Erben, 1769). Koloriert **Ryh 3215 : 5**

6285 Territorium reipublicæ liberae helveticæ Scaphvsiensis / [nach Heinrich Peyer]. – [Ca. 1:200000]. – [Nürnberg] : [Homännische Erben], [um 1770]. – 1 Karte : Kupferdruck ; 23 x 25 cm. – (Helvetia tredecim statusibus liberis quos cantones vocant)
Verkleinerung der Karte der Homännischen Erben nach Heinrich Peyer von 1753 (Nürnberg : Homännische Erben). Titelkartusche oben links, Massstabskartusche unten rechts. Nullmeridian: Ferro ("longit. observ. paris: XX gr."). Ursprungswerk: "Helvetia tredecim statusibus liberis quos cantones vocant" von Gabriel Walser (Nürnberg : Homänn. Erben, um 1770). Koloriert **Ryh 3215 : 6**

6286 Carte du canton de Schafhausen / réduite d'après celle que Henri Peÿer dédia en 1688. au conseil souverain de cette république et assujétie aux n.elles observations astronomiques par le Sieur Clermont ingénieur géographe ; gravé par Perrier. – [Ca. 1:95000]. – [Paris] : [Lamy], 1780. – 1 Karte : Kupferdruck ; 31 x 43 cm. – (Tableaux topographiques, pittoresques, physiques, historiques, moraux, politiques, littéraires de la Suisse)
Ursprungswerk: "Tableaux topographiques, pittoresques, physiques, historiques, moraux, politiques, littéraires de la Suisse" von B. F. Zurlauben (Paris, 1777–1788). Koloriert **Ryh 3215 : 7**

6287 Nova landgraviatus Turgoviæ chorographica tabula : ubi Scaphusiensis, Abbatisque Cellanæ respublicæ specialiter designatæ proponuntur nec non abbatia Sancti Galli, episcopatus Constantinus, Toggenburgensisque comitatus, cum omnibus insertis, et contiguis comitatibus,

dominiis, et confinibus; omnia ex probatissimis subsidiis accuratissime et juxta limites delineata : c. p. s. c. m. / per Ioh. Ant. Rizzi Zannoni, prof. math. et geograph.

Patavinum. – [Ca. 1:260000]. – Norimbergæ [Nürnberg] : luci publicæ tradita ab Homannianis Heredibus, 1766. – 1 Karte : Kupferdruck ; 41 x 54 cm. – (Atlas novus reipublicæ Helveticæ)
Bild oben rechts ("Rheni cataracta infra arcem Lauffen", 6 x 12 cm).
Titel oberhalb Karte: "La Tvrgovie avec le lac de Constance et des pays circonvoisins". Ursprungswerk: "Atlas novus reipublicæ Helveticæ" von Gabriel Walser (Nürnberg : Homänn. Erben, 1769). Koloriert **Ryh 3215 : 13**

6288 Die Land-Grafschafft Thurgeu, : und allen darin ligenten Herrschafften, wie auch der Städten, Clösteren, Schlöseren, Ritter Freysitze und angränzten Land-Schafften = Le landgraviat de la Thurgovie; : toutes ses seigneuries, villes, couvents, chateaux, baronies [et] la plus-part des villages, fermes, [etc.] avec les confins : cum priv. / gegrab. von I. G. Sturm. – [Ca. 1:200000]. – [Zürich?] : D[avid] H[errliberger] exc., 1767. – 1 Karte : Kupferdruck ; 18 x 32 cm
Nebenkarte Mitte links ("Das zu dem Thurgeü gehörige Closter u: Fläken Rheinau ...", 4 x 3 cm). Koloriert. Am unteren Rand mit der gleichen Karte (mit anderer Kolorierung, ohne Stecherangabe) zusammengeklebt **Ryh 3215 : 14 A**

6289 Die Land-Grafschafft Thurgeu, : und allen darin ligenten Herrschafften, wie auch der Städten, Clösteren, Schlöseren, Ritter Freysitze und angränzten Land-Schafften = Le landgraviat de la Thurgovie; : toutes ses seigneuries, villes, couvents, chateaux, baronies [et] la plus-part des villages, fermes, [etc.] avec les confins : cum priv. – [Ca. 1:200000]. – [Zürich?] : D[avid] H[errliberger] exc., 1767. – 1 Karte : Kupferdruck ; 18 x 32 cm
Nebenkarte Mitte links ("Das zu dem Thurgeü gehörige Closter u: Fläken Rheinau ...", 4 x 3 cm). Koloriert. Am oberen Rand mit der gleichen Karte (mit anderer Kolorierung, mit Stecherangabe) zusammengeklebt **Ryh 3215 : 14 B**

6290 Die Landschaft Toggenburg / gezeichnet von Joh. Jacob Scheuchzer, M. D. Matth. Prof. ; Joh Hen Huber sculp Tigurinus. – [Ca. 1:100000]. – [Zürich] : [s.n.], 1710. – 1 Karte : Kupferdruck ; 41 x 33 cm
Bildliche Darstellung oben rechts. Koloriert **Ryh 3215 : 26**

6291 Le païs de Toggenbourg, / dessiné par Mons.r Jean Jacques Scheuchzer M. D. et professeur en mathématique. – [Ca. 1:100000]. – Amstelodami [Amsterdam] : apud I. Covens et C. Mortier, [zwischen 1721 und 1778]. – 1 Karte : Kupferdruck ; 41 x 32 cm
Bildliche Darstellung und 2 Wappen oben rechts, Titel und Massstabsleiste Mitte rechts, Legende unten links. Koloriert **Ryh 3215 : 27**

6292 Die Grafschafft Toggenburg / von Ioh: Iacob Büler S. M. C. – [Ca. 1:110000]. – In Augsburg : in Verlag bey Iohan Michael Probst, 1784. – 1 Karte : Kupferdruck ; 52 x 44 cm
Titel- und Widmungskartusche oben rechts ("Celsissimo principe Rever: Domino Domino Bedæ ..."). Koloriert **Ryh 3215 : 28**

6293 Das Rheinthal / M. F. Bernigeroth Lipsiæ ad naturam del: et pinx.: – [Ca. 1:40000]. – [S.l.] : [s.n.], 1784. – 1 Manuskriptkarte ; 24 x 48 cm
Osten oben. Koloriert **Ryh 3215 : 31**

6294 Specialcharte des Rheinthals / trigonometrisch aufgenommen und gezeichnet von Ing.r Joh. Feer v. Zürich auf Kosten von ILC [Jacob Laurenz Custer] ; JH Lips sculps. – [Ca. 1:42000]. – [S.l.] : [s.n.], [1796]. – 1 Karte : Kupferdruck ; 40 x 65 cm
Titelkartusche und Massstabsleisten unten links, Legende oben rechts. Osten oben. Koloriert **Ryh 3215 : 32**

6295 Frey=Herrschaft Sax, nebst dem angrenzenden Amt Gambs. – [Ca. 1:70000]. – [S.l.] : [s.n.], 1652. – 1 Vogelschaukarte : Kupferdruck ; 13 x 23 cm
Titel unten Mitte, Massstabsleiste links **Ryh 3215 : 36**

6296 Graffschafft Sargans. – [Frankfurt a.M.] : [Matthäus Merian], [erstmal 1633]. – 1 Vogelschaukarte : Kupferdruck ; 19 x 13 cm. – (Theatrum Europaeum)
Titelkartusche Mitte rechts, Massstabsleiste unten links. Süden oben. Ursprungswerk: "Theatrum Europaeum" hrsg. von M. Merian, bzw. seinen Erben, Band 2 (Frankfurt, erstmal 1633). Auf Papier aufgeklebt **Ryh 3215 : 38 A**

6297 Landschaft umb das Wildebadt Pfäffers = Regio circa thermas Fabarias. – [Frankfurt a. M.] : [Merian], [1654?]. – 1 Vogelschaukarte : Kupferdruck ; 26 x 18 cm. – (Topographia Helvetiae, Rhaetiae et Valesiae)
Deutscher Titel oben Mitte, lateinischer Titel unten links, Legenden oben links und rechts. Ursprungswerk: "Topographia Helvetiae, Rhaetiae et Valesiae." hrsg. von Matthäus Merian bzw. seinen Erben (Frankfurt a. M., erstmal 1642, vorliegende Ausgabe erstmal 1654). Auf Papier aufgeklebt **Ryh 3215 : 38 B**

6298 Das Land Appenzell der Innern- u[nd] Aussern-Rooden, / mit allem Fleis gezeichnet von Gabriel Walser V. D. M. – [Nicht massstabsgetreu]. – [St. Gallen] : [s.n.], [1740]. – 1 Karte : Kupferdruck ; 20 x 36 cm
Titel- und Wappenkartusche oben links, Legende unten rechts. Süden oben. Aus: "Neue Appenzeller Chronick oder Beschreibung des Cantons Appenzell" von Gabriel Walser (St. Gallen, 1740). Koloriert **Ryh 3215 : 42**

6299 Pagus Helvetiæ Abbatiscellanus : cum com[m]unitatibus interioribus et exterioribus, ac adjacente valle Rhenana / accurate delineatus per Gabrielem Walserum V. D. M. ; æri incisa, cura et sumptibus Matth. Seutteri s. c. m. geogr. ; Tob. Conr. Lotter sculps ; [Titelkartusche:] G. Eichler, jun: del.: – [Ca. 1:80000]. – Aug. Vind. [Augsburg] : [Matthäus Seutter], [um 1740]. – 1 Karte : Kupferdruck ; 49 x 57 cm
Titelkartusche oben links, Kartusche mit Legende und Massstabsleiste unten rechts. Koloriert **Ryh 3215 : 43**

6300 Pagus Helvetiæ Abbatiscellanus : cum com[m]unitatibus interioribus et exterioribus, ac adjacente valle Rhenana / accurate delineatus per Gabrielem Walserum V. D. M. ; æri incisa, cura et sumptibus Matth. Seutteri s. c. m. geogr. ; Tob. Conr. Lotter sculps ; [Titelkartusche:] G. Eichler, jun: del.: – [Ca. 1:80000]. –

In Augspurg : anjezo in Verlag bey Ioh. Mich. Probst Chalc., [nach 1758]. – 1 Karte : Kupferdruck ; 49 x 56 cm
Titelkartusche oben links, Kartusche mit Legende und Massstabsleiste unten rechts. Koloriert **Ryh 3215 : 44**

6301 Canton Appenzell sive pagus Helvetiæ Abbatiscellanus cum confinibus : c. p. s. c. m. / recenter delineatus per Gabrielem Walserum V. D. M. – [Ca. 1:90000]. – Norimbergæ [Nürnberg] : edentibus Homannianis Heredibus, 1768. – 1 Karte : Kupferdruck ; 45 x 55 cm. – (Atlas novus reipublicae Helveticae)
Nebenkarte unten ("Der Alpstein von Mitternacht her anzusehen", 8 x 42 cm). Ursprungswerk: "Atlas novus reipublicae Helveticae" von Gabriel Walser (Nürnberg : Homänn. Erben, 1769). Koloriert **Ryh 3215 : 45**

6302 Canton Appenzell sive pagus Helvetiæ Abbatiscellanus cum confinibus / [Gabriel Walser]. – [Ca. 1:180000]. – [Nürnberg] : [Homännische Erben], [um 1770]. – 1 Karte : Kupferdruck ; 23 x 25 cm. – (Helvetia tredecim statibus liberis quos cantones vocant)
Nebenkarte unten ("Der Alpstein von Mitternacht her anzusehen", 4 x 19 cm). Titelkartusche unten rechts, Massstabsleiste und Legende unten links. Verkleinerung der Karte von Gabriel Walser von 1768 (Nürnberg : Homännische Erben). Ursprungswerk: "Helvetia tredecim statibus liberis quos cantones vocant" von Gabriel Walser (Nürnberg : Homänn. Erben, um 1770). Koloriert **Ryh 3215 : 46**

8.16 Glarus, Zentralschweiz, Zug, Tessin • Glarus, Central Switzerland, Zug, Ticino

6303 Helvetia orientalis : Südosten (Glarus, Schwyz, Zug, Unterwalden, Uri, Tessin). – [Versch. Orte], 1570–1800. – Karten ; [versch. Formate]
Systematische Gliederung nach Ryhiner: Kap. 8 (Helvetia), Bd. 16 **Ryh 3216**

6304 Delineatio alpium Glaronensium pascuorumque alpinorum / juxta observationes proprias factas in Itinere Alpino a Henrico Tscheudio, helv. edita a Jo. Jac. Scheuchzero. – Amstelodami [Amsterdam] : apud I. Cövens et C. Mortier, [zwischen 1721 und 1778]. – 1 Karte : Kupferdruck ; 46 x 41 cm
Titel- und Massstabskartusche oben links, Kartusche mit Legende unten links. Süden oben. Teilweise koloriert **Ryh 3216 : 3**

6305 Eigentlicher Abriss des Glarner=Lands : worin zugleich die Situation der Alpen, mit derselben Benennung als auch der übrigen Bergen, Thälern, Seen, und Flüssen, nach dem Land=Rodel angezeichnet, / durch Ioh: Henr: Tschudius anno 1713 ; Ioh: Rod: Holzhalb sculps. – [Ca. 1:100000]. – Zürich : [s.n.], a. 1774. – 1 Karte : Kupferdruck ; 42 x 31 cm
Süden oben **Ryh 3216 : 4**

6306 Pagus Helvetiæ Glaronensis, cum satrapia Werdenberg / recenter delineatus per Gabrielem Walserum V. D. M. ; cura et sumptibus Matthæi Seutteri, s. c. m. geographi ; Tob. Conr. Lotter sc. – [Ca. 1:80000]. – Aug. Vind. [Augsburg] : [Matthäus Seutter], [um 1740]. – 1 Karte : Kupferdruck ; 56 x 48 cm

Nebenkarte oben rechts ("Die Landvogtey Werdenberg so dem löbl. Canton Glarus eigen gehöret", 12 x 11 cm). Titeltartusche unten links, bildliche Darstellung unten rechts. Koloriert **Ryh 3216 : 5**

6307 Canton Glarus sive pagus Helvetiae Glaronensis cum satrapia Werdenberg : c. p. s. c. m. / recenter delineatus per Gabrielem Walserum, V. D. M. – [Ca. 1:100000]. – Norimbergæ [Nürnberg] : edentibus Homannianis Heredibus, 1768. – 1 Karte : Kupferdruck ; 44 x 54 cm. – (Atlas novus reipublicae Helveticae)

Nebenkarte oben rechts ("Die Grafschaft Werdenberg so dem löbl. Canton Glarus eigen ist", 13 x 10 cm). Deutscher Text Mitte rechts. Ursprungswerk: "Atlas novus reipublicae Helveticae" von Gabriel Walser (Nürnberg : Homänn. Erben, 1769). Koloriert **Ryh 3216 : 6**

6308 Canton Glarus sive pagus Helvetiae Glaronensis cum satrapia Werdenberg / [Gabriel Walser]. – [Ca. 1:200000]. – [Nürnberg] : [Homännische Erben], [um 1770]. – 1 Karte : Kupferdruck ; 22 x 25 cm. – (Helvetia tredecim statibus liberis quos cantones vocant)

Nebenkarte oben rechts ("Die Grafsch. Werdenberg so dem löbl. Canton Glarus eigen ist", 7 x 5 cm). Deutscher Text Mitte rechts. Verkleinerung der Karte von Gabriel Walser von 1768 (Nürnberg : Homännische Erben). Ursprungswerk: "Helvetia tredecim statibus liberis quos cantones vocant" von Gabriel Walser (Nürnberg : Homänn. Erben, um 1770). Koloriert **Ryh 3216 : 7 A**

6309 [Kanton Glarus] / [in Spiegelschrift:] J. M. Füslinus fecit. – [Ca. 1:160000]. – [Zürich] : [s.n.], [erstmalig 1708]. – 1 Karte : Kupferdruck ; 22 x 16 cm

Wappen oben links, Massstabsleiste unten links. Aus: "Beschreibung der Natur-Geschichten des Schweizerlandes" von Johann Jakob Scheuchzer, Bd. 3 (Zürich, erstmalig 1708). Auf Papier aufgeklebt **Ryh 3216 : 7 B**

6310 Pagus Helvetiae Suitensis : cum adjacentibus terrarum tractibus / Gabriel Walser delineavit ; Tob. Conr. Lotter sculps. – [Ca. 1:90000]. – Aug. Vindel. [Augsburg] : in lucem editus per Matth. Seutter sac. cæs. maj. geogr., [um 1740]. – 1 Karte : Kupferdruck ; 48 x 56 cm

Ansicht unten rechts: "Prospect des weitberühmten hochfürstl. Gottshaus Maria Einsidlen", mit Kartusche: "Pro cellis. versis dominata". Titeltartusche oben links, Legende und Massstabsleiste unten links. Koloriert **Ryh 3216 : 11**

6311 Canton Schweiz sive pagus Helvetiae Suitensis cum confinibus : c. p. s. c. m. / recenter delineatus per Gabrielem Walserum. – [Ca. 1:95000]. – Norimbergæ [Nürnberg] : Homannianis Heredibus, 1767. – 1 Karte : Kupferdruck ; 46 x 55 cm. – (Atlas novus reipublicae Helveticae)

Ansicht unten rechts: "Prospect des hochfürstlichen Stifts Einsidlen". Ursprungswerk: "Atlas novus reipublicae Helveticae" von Gabriel Walser (Nürnberg : Homänn. Erben, 1769). Koloriert **Ryh 3216 : 12**

6312 Canton Schweiz sive pagus Helvetiae Suitensis cum confinibus / [Gabriel Walser]. – [Ca. 1:200000]. – [Nürnberg] : [Homännische Erben], [um 1770]. – 1 Karte : Kupferdruck ; 22 x 26 cm. – (Helvetia tredecim statibus liberis quos cantones vocant)

Verkleinerung der Karte von Gabriel Walser von 1767 (Nürnberg : Homännische Erben). Titeltartusche oben links, Legende und Massstabsleiste unten links. Ursprungswerk: "Helvetia tredecim statibus liberis quos cantones vocant" von Gabriel Walser (Nürnberg : Homänn. Erben, um 1770). Koloriert **Ryh 3216 : 13 A**

6313 Canton Zug sive pagus Helvetiae Tugiensis cum confinibus / [Gabriel Walser]. – [Ca. 1:200000]. – [Nürnberg] : [Homännische Erben], [um 1770]. – 1 Karte : Kupferdruck ; 22 x 26 cm. – (Helvetia tredecim statibus liberis quos cantones vocant)

Verkleinerung der Karte von Gabriel Walser von 1768 (Nürnberg : Homännische Erben). Titeltartusche, Legende und Massstabsleiste unten rechts. Nullmeridian: Ferro. Ursprungswerk: "Helvetia tredecim statibus liberis quos cantones vocant" von Gabriel Walser (Nürnberg : Homänn. Erben, um 1770). Koloriert **Ryh 3216 : 13 B**

6314 Canton Zug sive pagus Helvetiae Tugiensis cum confinibus : c. p. s. c. m. / recenter delineatus per Gabrielem Walserum, v. d. m. – [Ca. 1:55000]. – Norimbergæ [Nürnberg] : edentibus Homann. Hered[ibus], 1768. – 1 Karte : Kupferdruck ; 46 x 55 cm. – (Atlas novus reipublicae Helveticae)

Nullmeridian: Ferro. Ursprungswerk: "Atlas novus reipublicae Helveticae" von Gabriel Walser (Nürnberg : Homänn. Erben, 1769). Koloriert **Ryh 3216 : 14**

6315 Underwaldia = Das Landt Underwalden / [Matthäus Merian]. – [Frankfurt a. M.] : [Merian], [1654?]. – 1 Ansicht : Kupferdruck ; 20 x 30 cm. – (Topographia Helvetiae, Rhaetiae et Valesiae)

Titel oben Mitte. Darstellung des Rütlichswurs oben links. Süden oben. Ursprungswerk: "Topographia Helvetiae, Rhaetiae et Valesiae." hrsg. von Matthäus Merian bzw. seinen Erben (Frankfurt a. M., erstmalig 1642, vorliegende Ausgabe erstmalig 1654). Auf Papier aufgeklebt **Ryh 3216 : 15 A**

6316 Das Landt Underwalden : cum gratia et priv. sac. cæs. maj. – Augspurg : Georg Christ. Kilian excudit, [zwischen 1758 und 1780]. – 1 Vogelschaubild : Kupferdruck ; 15 x 21 cm. – (Europens Pracht und Macht ; [Band 1], 184)

Darstellung des Rütlichswurs unten rechts. Titel unten Mitte, Erläuterungen links und rechts. Numerierung oben rechts: "184". Ursprungswerk: Neuauflage von "Europens Pracht und Macht" von Gabriel Bodenehr, Band 1 (Augsburg : G. C. Kilian, zwischen 1758 und 1780) **Ryh 3216 : 15 B**

6317 Underwalden. – [Zug] : [Heinrich Ludwig Muoss], [1710]. – 1 Vogelschaubild : Kupferdruck ; 6 x 11 cm
Karte ist Bestandteil des Rahmens um die Schweizerkarte von Muoss (oben links), Numerierung vor dem Titel: 6. Süden oben. Auf Papier aufgeklebt **Ryh 3216 : 15 C**

6318 Canton Unterwalden sive pagus Helvetiae Subsyvanus cum adjacentibus terrarum tractibus : c. p. s. c. m. / recenter delineatus per Gabrielem Walserum. – [Ca. 1:100000]. – [Nürnberg] : edentibus Homannianis Heredibus, 1767. – 1 Karte : Kupferdruck ; 45 x 51 cm. – (Atlas novus reipublicae Helveticae)
Ursprungswerk: "Atlas novus reipublicae Helveticae" von Gabriel Walser (Nürnberg : Homänn. Erben, 1769). Koloriert **Ryh 3216 : 16**

6319 Canton Unterwalden sive pagus Helvetiae Subsylvanus cum adjacentibus terrarum tractibus / [Gabriel Walser]. – [Ca. 1:190000]. – [Nürnberg] : [Homännische Erben], [um 1770]. – 1 Karte : Kupferdruck ; 23 x 25 cm. – (Helvetia tredecim statibus liberis quos cantones vocant)

Titelkartusche unten links, Legende oben links. Verkleinerung der Karte von Gabriel Walser von 1767 (Nürnberg : Homännische Erben). Ursprungswerk: "Helvetia tredecim statibus liberis quos cantones vocant" von Gabriel Walser (Nürnberg : Homänn. Erben, um 1770). Koloriert
Ryh 3216 : 17 B

6320 Pagus Helvetiae Uriensis cum subditis suis in Valle Lepontina accuratissima delineatio / Gabriel Walser delineavit ; cura et sumptibus Matthæi Seutteri, s. c. m. geogr. ; Tob. Conr. Lotter sculpsit. – [Ca. 1:50000]. – Aug. Vind. [Augsburg] : [Matthäus Seutter], [um 1740]. – 1 Karte : Kupferdruck ; 56 x 48 cm

Nebenkarte links Mitte ("Vallis Lepontina = Das Liviner=Thal, so dem löbl. Canton Uri eigen gehört.", 27 x 17 cm). Koloriert
Ryh 3216 : 18

6321 Canton Uri sive pagus Helvetiae Uriensis cum subditis suis in Valle Lepontina : c. p. s. c. m. / recenter delineatus per Gabrielem Walserum V. D. M. ; Seb. Dorn sculps. – [Ca. 1:60000]. – Norimbergæ [Nürnberg] : edentibus Homannianis Hered[ibus], 1768. – 1 Karte : Kupferdruck ; 45 x 54 cm. – (Atlas novus reipublicae Helveticae)

Nebenkarten links ("Valle Leventina = Das Liviner-Thal, so dem löblichen Canton Uri eigen gehört", 32 x 18 cm) und Mitte rechts ("Prospect des schönen Wasserfalls im Schächen-Thal, des Cantons Uri", 13 x 8 cm). Ursprungswerk: "Atlas novus reipublicae Helveticae" von Gabriel Walser (Nürnberg : Homänn. Erben, 1769). Koloriert
Ryh 3216 : 19

6322 Ursae flvii primi fontes delineati / à Joh. Jacobo Scheuchzer med. d. ; Joh. Lud. Ziegler Scaphusianus sculp. – [Ca. 1:120000]. – [Zürich] : [s.n.], [erstmal 1708]. – 1 Karte : Kupferdruck ; 47 x 31 cm

Süden oben. Aus: "Beschreibung der Natur-Geschichten des Schweizerlandes" von Johann Jakob Scheuchzer, Bd. 3 (Zürich, erstmals 1708). Auf Papier aufgeklebt
Ryh 3216 : 21

6323 Ursae fluvii primi fontes delineati / à Joh. Jacobo Scheuchzer med. d. – [Ca. 1:120000]. – Amstelodami [Amsterdam] : apud J. Covens et C. Mortier, [zwischen 1721 und 1778]. – 1 Karte : Kupferdruck ; 40 x 30 cm
Titelkartusche oben links. Süden oben
Ryh 3216 : 22

6324 Carta corografica del lago di Lugano co' suoi confini / [Giorgio Domenico Fossati]. – [Ca. 1:60000]. – [S.I.] : [s.n.], [zwischen 1740 und 1780]. – 1 Karte : Kupferdruck ; 34 x 49 cm

Nebenkarten unten rechts: "Veduta del borgo antico di Morcote" (10 x 21 cm), "Lacima" (9 x 21 cm). Titelkartusche unten Mitte. Auf Papier aufgeklebt
Ryh 3216 : 41

6325 Die schweizerischen Landvogteyen Lauis und Mendris nebst den Grentzen von Bellenz, Luggaris und mayländischen Gebiet = Carta delli baliaggii suizzeri di Lugano e di Mendrisio / dess.ta di H. Conr: Finsler di Zurigo ; grave par Clausner a Zug. – [Ca. 1:80000]. –

[Zürich] : [s.n.], 1786. – 1 Karte : Kupferdruck ; 46 x 37 cm

Nordwesten oben. Koloriert

Ryh 3216 : 43

8.17 Graubünden • Grisons

6326 Helvetia orientalis : Rhaetia oder Bündten. – [Versch. Orte], 1570–1800. – Karten ; [versch. Formate] Systematische Gliederung nach Ryhiner: Kap. 8 (Helvetia), Bd. 17
Ryh 3217

6327 [Rhætiae et Veltolinæ designatio.] Rhætiae [et] Veltolinæ des[ignatio] / Nicol. Geelkerck exc. – [Ca. 1:220000]. – [S.I.] : [s.n.], [zwischen 1610 und 1650]. – 1 Karte : Kupferdruck ; 38 x 53 cm
Nebenkarte unten rechts: "Helvetia, Venetia, et Mediolanu[m]" (11 x 19 cm). Titelfeld mit Massstabsleiste oben Mitte. Koloriert
Ryh 3217 : 2

6328 Alpinae seu foederatae Rhætiae subditarumque ei terrarum nova descriptio / auctoribus Fortunato Sprechero à Berneck eq. aur. [et] I. V. D. Ret. ac Phil. Cluverio ; Everardus Simonis Hamersveldt sculpsit. – [Ca. 1:380000]. – Amstelodami [Amsterdam] : ex officina Ioannis Ianssoni, [1633]. – 1 Karte : Kupferdruck ; 36 x 48 cm. – (Atlas ou representation du monde universel, et des parties d'icelui)

Französischer Text auf der Kartenrückseite ("Description de la Rhetie confederée"). Seitennumerierung (Rückseite): "349", "352" (oben), "Tttt 2" (unten). Ursprungswerk: "Atlas ou representation du monde universel, et des parties d'icelui" von G. Mercator und J. Hondius (Amsterdam : H. Hondius, 1633). Koloriert
Ryh 3217 : 3

6329 Alpinae seu foederatae Rhaetiae subditarumque ei terrarum nova descriptio / auctoribus Fortunato Sprechero à Berneck eq. aur. [et] I. V. D. ret. ac Phil. Cluverio ; [C. J.] Visscher excudebat. – [Ca. 1:380000]. – [Amsterdam] : [Claes Jansz. Visscher], anno 1630. – 1 Karte : Kupferdruck ; 39 x 52 cm

Titel im unteren Teil der Titelkartusche: "Grisons en Veltolina". Erläuterungen rechts oben: "Lectori Cluverius S. ... Clavennae in Rhaetis, XII Kalend. Februar, anni 1618". Koloriert. Auf Papier aufgeklebt
Ryh 3217 : 4

6330 Alpinae seu foederatae Rhaetiae subditarumque ei terrarum nova descriptio / auctoribus Fortunato Sprechero à Berneck eq. aur. [et] I. V. D. Ret. ac Phil. Cluverio ; Evert Sÿmons Z. Hamers veldt sculp. – [Ca. 1:380000]. – Amstelodami [Amsterdam] : Guiljelmus Blaeuw excudit, [1647]. – 1 Karte : Kupferdruck ; 36 x 48 cm. – (Novvs Atlas, das ist Weltbeschreibung, [Erster Teil])

Titelkartusche oben links, Massstabskartusche unten rechts, Widmung oben rechts ("Nobilitate, eruditione et virtute clarissimo viro, D. Hadriano Pauw equiti ..."). Auf der Rückseite: Deutscher Text ("Grawpuenten.") und Numerierung ("56" oben, "Teutschlandt." und "Iii" unten). Ursprungswerk: 1. Teil des "Novus Atlas" hrsg. von Willem und Joan Blaeu (Deutsche Ausgabe. – Amsterdam, 1647). Koloriert
Ryh 3217 : 5

6331 Alpinae seu foederatae Rhaetiae subditarumque ei terrarum nova descriptio / auctoribus Fortunato Sprechero à Berneck eq. aur. et I. V. D. Rhæto. ac Philippo Cluverio ; Nicolaus Geilkerk sculpsit. – [Ca.

1:380000]. – [S.l.] : [s.n.], [zwischen 1620 und 1650]

1 Karte : Kupferdruck ; 40 x 53 cm

Titelkartusche oben links, Massstabskartusche unten links, Legende unten rechts, Erläuterungen oben rechts ("Lectori Cluverius S. ... Clavennae in Rhaetis, XII Kalend. Februar, anni 1618"). Text im unteren Teil der Titelkartusche: "Magnanimi heroës, Tusco de sanguine Rhaeti ... scribebam Lucas Holstenius Hamburg"

Ryh 3217 : 6

6332 *Alpinæ seu foederatæ Rhætiae subditarumque ei terrarum nova descriptio / auctoribus Fortunato Sprechero à Berneck eq. aur. et I. V. D. Ret. ac Phil. Cluverio ; Everardus Simonis Hamersveldt sculpsit.* – [Ca. 1:380000]. – Amstelodami [Amsterdam] : penes Gerardum Valk et Petrum Schenk, [zwischen 1670 und 1690]. – 1 Karte : Kupferdruck ; 36 x 47 cm

Titelkartusche oben links, Massstabskartusche oben rechts, Legende unten rechts. Koloriert

Ryh 3217 : 7

6333 *Nouvelle carte du pays de Grisons : avec ses dependances la Valteline, les comtés de Chiavenne, et Bormio = Rhætia foederata cum subditis ei terris / dressée sur les observations du Ph. Cluvere geogr. et les corrections de Collonel Schmid de Gruenek ; Johannes van Lugtenburg geograph. deline. et sculp.* – [Ca. 1:310000]. – Amstelodami [Amsterdam] : David Mortier ; a La Haye : chez Pierre Hudson, a.o 1716. – 1 Karte : Kupferdruck ; 47 x 58 cm

Koloriert

Ryh 3217 : 9

6334 *Nouvelle carte du pays de Grisons : avec ses dependances la Valteline, les comtés de Chiavenne, et Bormio = Rhætia foederata cum subditis ei terris / dressée sur les observations du Ph. Cluvere geographe, et du Collonel Schmid de Gruenek ; Johannes van Lugtenburg gesneden ; en door Jacob Keyzer gecorrigeert.* – [Ca. 1:310000]. – Prostant Amstelædami [Amsterdam] : apud R. Ottens, a.o 1724. – 1 Karte : Kupferdruck ; 47 x 57 cm

Koloriert

Ryh 3217 : 10

6335 *Rhætia foederata cum confinibus et subditis suis Valle Telina, comitatu Clavennensi et Bormiensi : cum gratia et priv. S. R. I. vicariat. in part. Rheni Sveviæ et juris francon. / recenter et accuratissime delineata à Gabriele Walsero, V. D. M. Abbatiscellano ; nunc æri incisa cura et sumtibus Matth. Seutteri, s. c. m. geogr. ; Andreas Silbereisen sculpsit.* – [Ca. 1:320000]. – Aug. Vind. [Augsburg] : [Matthäus Seutter], [zwischen 1740 und 1760]. – 1 Karte : Kupferdruck ; 47 x 55 cm

Titelkartusche mit Massstabsleisten unten rechts, Legende oben links. Koloriert

Ryh 3217 : 11

6336 *Rhætia foederata cum confinibus et subditis suis Valle Telina, comitatu Clavennensi et Bormiensi : c. p. s. c. m. / denuo correctæ per Gabrielem Walserum, V. D. M.* – [Ca. 1:250000]. – Norimbergæ [Nürnberg] : edentibus Homannianis Heredibus, 1768. – 1 Karte : Kupferdruck ; 45 x 55 cm. – (Atlas novus reipublicae Helveticae)

Legende und Erläuterungen oben links. Ursprungswerk: "Atlas novus reipublicae Helveticae" von Gabriel Walser (Nürnberg : Homänn. Erben, 1769). Koloriert

Ryh 3217 : 12

6337 *[Wahrhaftte Verzeichnüs des Prättigöws, der Herschafft Meyenfeldt gelegenheit umb Chur, und angränzenden Landschafften sampt den Treffe so die Pündtner mit ihren Feinden gethan] / H. C. Gyger desig.: – [Ca. 1:190000]. – [Frankfurt a. M.] : [Matthäus Merian], 1622. – 1 Karte : Kupferdruck ; 26 x 35 cm. – (Theatrum Europaeum)*

Ursprungswerk: "Theatrum Europaeum" hrsg. von M. Merian, bzw. seinen Erben, Band 1 (Frankfurt, erstmals 1635). Handschriftlicher Vermerk auf der Karte unten links: "Das Prattigäü, Meÿenfeld und die Gegend um Chur". Auf Papier aufgeklebt

Ryh 3217 : 31 A

6338 *S. Lutzissteig in Pünten sambt alter demolierten und neuen Schantzen.* – [Ca. 1:30000]. – [Frankfurt a. M.] : [Merian], [1654?]. – 1 Karte : Kupferdruck ; 25 x 18 cm. – (Topographia Helvetiae, Rhaetiae et Valesiae)

Titel oben Mitte. Ursprungswerk: "Topographia Helvetiae, Rhaetiae et Valesiae." hrsg. von Matthäus Merian bzw. seinen Erben (Frankfurt a. M., erstmals 1642, vorliegende Ausgabe erstmals 1654). Auf Papier aufgeklebt

Ryh 3217 : 31 B

6339 *Fontes Rheni anterioris et posterioris = Ursprung des Hinderen undt Vorderen Rheins.* – [Frankfurt a. M.] : [Merian], [1654?]. – 1 Vogelschaubild : Kupferdruck ; 23 x 32 cm. – (Topographia Helvetiae, Rhaetiae et Valesiae)

Süden oben. Ursprungswerk: "Topographia Helvetiae, Rhaetiae et Valesiae." hrsg. von Matthäus Merian bzw. seinen Erben (Frankfurt a. M., erstmals 1642, vorliegende Ausgabe erstmals 1654). Auf Papier aufgeklebt

Ryh 3217 : 32 A

6340 *Mairae ortus et progressus / delineati à Joh. Jacobo Scheuchzer med. doct.* – [Ca. 1:90000]. – Amstelodami [Amsterdam] : apud I. Covens et C. Mortier, [zwischen 1721 und 1778]. – 1 Karte : Kupferdruck ; 18 x 43 cm
Darstellung oben links: Geometrische Konstruktion eines Regenbogens (9 x 11 cm). Numerierungen "Fig. 9" und "Fig. 10" noch aus Ursprungswerk "Itinera per Helvetiae alpinas regiones" von J. J. Scheuchzer (Leiden : P. van der Aa, 1723)

Ryh 3217 : 32 B

6341 *Rheni posterioris et Muesae prima stamina et progressus : juxta observationes omnia cura factas in Itinere Alpino / a Joanne Jacobo Scheuchzero.* – [Ca. 1:130000]. – Amstelodami [Amsterdam] : apud I. Covens et C. Mortier, [zwischen 1721 und 1778]. – 1 Karte : Kupferdruck ; 46 x 60 cm

Nebenkarte oben links: "Muesae prima stamina" (18 x 16 cm).

Titelkartusche mit Massstabsleiste unten rechts. Süden oben. Zum Teil koloriert

Ryh 3217 : 33

6342 *Chur = Curia rhætiae.* – [Frankfurt a. M.] : [Merian], [1654?]. – 1 Ansicht : Kupferdruck ; 20 x 28 cm. – (Topographia Helvetiae, Rhaetiae et Valesiae)

Titel oben Mitte, Legende unten. Ursprungswerk: "Topographia Helvetiae, Rhaetiae et Valesiae." hrsg. von Matthäus Merian bzw. seinen Erben (Frankfurt a. M., erstmals 1642, vorliegende Ausgabe erstmals 1654). Auf Papier aufgeklebt

Ryh 3217 : 41

6343 Mayenfelda, urbs Rhætiae = Meyenfeld eine Stadt in Rhetien : c. p. s. c. maj. / I. Melchior Füsslin del. ; Andr. Hoffer sculps. – A. V. [Augsburg] : Mart. Engelbrecht excud., [zwischen 1720 und 1760]. – 1 Ansicht : Kupferdruck ; 17 x 29 cm. – (Ansichtenserie Füssli/Engelbrecht ; 9)

Titel und Legende unterhalb der Karte. Numerierung oben rechts: "9". Stammt aus einer Folge von Ansichten nach J. M. Füssli (Burgen und Schlösser), herausgegeben von M. Engelbrecht. Auf Papier aufgeklebt **Ryh 3217 : 42 A**

6344 Une belle veüe dans le canton de Suisse qui s'appelle Pünden = Ein schöner Prospect in Pünden. – [Augsburg] : [Martin Engelbrecht], [zwischen 1720 und 1760]. – 1 Ansicht : Kupferdruck ; 19 x 29 cm

Titel und Legende unterhalb der Karte. Numerierung oben rechts: "3". Auf Papier aufgeklebt **Ryh 3217 : 42 B**

6345 Nachricht von den neuesten ökonomischen Einrichtungen des Philanthropins zu Marschlins. – Chur : gedruckt bei Bernhard Otto, 1776. – 1 Blatt : Kupferdruck ; Blattgrösse 40 x 49 cm

Ansicht oben Mitte: "Abbildung des Philanthropins zu Marschlins in Bünden" (20 x 27 cm, mit Legende) **Ryh 3217 : 43**

6346 Ein sehr schöner Wasser-Fahl in dem oberen Engadin [Augsburg] : [Jeremias Wolff], [um 1710]. – 1 Ansicht : Kupferdruck ; 26 x 19 cm. – (Verschiedene rare Berg-Prospect des Schwyzer Lands ; 7)

Ohne Titel, Legende ("A. Ein sehr schöner Wasser-Fahl in dem oberen Engadin ...") unten. Numerierung unten rechts: "7". Ursprungswerk: "Verschiedene rare Berg-Prospect des Schwyzer Lands" gezeichnet von J. M. Füssli (Augsburg : J. Wolff). Auf Papier aufgeklebt **Ryh 3217 : 44 A**

6347 Der Rheinwald Gletscher im Paradies bey dem Ursprung des Hinter Rheins / A. Zingg sculp. – [Bern] : [s.n.], [1760]. – 1 Ansicht : Kupferdruck ; 13 x 16 cm

Titel unten. Aus: "Die Eisgebirge des Schweizerlandes" von G. S. Gruner (Bern, 1760. – 3 Bände). Auf Papier aufgeklebt

Ryh 3217 : 44 B

6348 Der Gletscher auf Bernina in Bünden / G. Walser ad. nat. del. ; A. Zingg sculp. – [Bern] : [s.n.], [1760]. – 1 Ansicht : Kupferdruck ; 13 x 16 cm

Titel unten. Aus: "Die Eisgebirge des Schweizerlandes" von G. S. Gruner (Bern, 1760. – 3 Bände). Auf Papier aufgeklebt

Ryh 3217 : 44 C

6349 Schalfick : ein Dorf in Pretigauw in Pündten = Schalfick : village au Pretigau dans les Grisons. – [Zürich] : [D. Herrliberger], [1754]. – 1 Ansicht : Kupferdruck ; 27 x 13 cm. – (Neue und vollständige Topographie der Eidgenossenschaft / David Herrliberger ; 2)

Titel unten. Numerierung oben rechts: "2.". Ursprungswerk: "Neue und vollständige Topographie der Eydgnossschaft ...", von David Herrliberger, Band 1 (Zürich, 1754). Phantasie-Ansicht, die sich auf Castiel bezieht. Auf Papier aufgeklebt **Ryh 3217 : 45 A**

6350 Klus : in Reticien, auf der Strass in Italien über den S. Bernhards=Berg = Clus : ecluse dans les Grisons : passage fameux en Italie par le Mont St. Bernhard. –

[Zürich] : [D. Herrliberger], [1754]. – 1 Ansicht : Kupferdruck ; 27 x 14 cm. – (Neue und vollständige Topographie der Eidgenossenschaft / David Herrliberger ; 17)

Titel unten. Numerierung oben rechts: "17.". Ursprungswerk: "Neue und vollständige Topographie der Eydgnossschaft ...", von David Herrliberger, Band 1 (Zürich, 1754). Mittlere Brücke (Phantasieansicht). Auf Papier aufgeklebt **Ryh 3217 : 45 B**

8.18 Neuenburg • Neuchâtel

6351 Helvetia occidentalis : Neuenburg. – [Versch. Orte], 1694–1783. – Karten ; [versch. Formate]

Systematische Gliederung nach Ryhiner: Kap. 8 (Helvetia), Bd. 18. **Ryh 3218**

6352 Carte géographique de la souveraineté de Neufchâtel et Vallangin en Suisse : avec privilege et approbation du souverain / par le Sr. Dav. Fran. de Merueilleux. – [Ca. 1:90000]. – [S.l.] : [s.n.], 1694. – 1 Karte auf 2 Blättern : Kupferdruck ; 51 x 80 cm

Stadtvedute unten rechts: "Neufchatel" (10 x 26 cm). Rahmen mit Wappen der Grafen links und rechts sowie Text unten angeklebt. Koloriert. Auf Papier aufgeklebt **Ryh 3218 : 1**

6353 Carte de la principaute de Neuchatel et Vallangin : avec approbation [et] privilège : presentee a S. E. Monseig.r le comte de Metternich ... / par son tres-humble et tres-obeissant serviteur D. F. de Merveilleux capit.ne [et] ingenieur ord.re de LL=HH:PP:ces. – [Ca. 1:90000]. – [S.l.] : [s.n.], 1708. – 1 Karte auf 2 Blättern :

Kupferdruck ; 51 x 80 cm

Stadtvedute unten rechts: "Neufchatel" (10 x 26 cm). Kartusche unten links aufgeklebt, Rahmen mit Wappen der Grafen links und rechts sowie Text unten angeklebt. Koloriert. Auf Papier aufgeklebt

Ryh 3218 : 2

6354 Carte de la principavte de Nevfchatel et Vallangin : tirée exactement sur les lieux avec approbation priv. par feu Mr. de Merveillevx capitaine [et] ingenieur ord.re de LL: HH: PP: : seconde impression présentée a son Exl: Mylord George Keith ... / par son tres humble [et] tres obeissant serviteur H: F Bourgeois de Bonvillard Bourgeois de Neufchatel. – [Ca. 1:110000]. – [S.l.] : [s.n.], 1756. – 1 Karte auf 2 Blättern : Kupferdruck ; 52 x 81 cm

Stadtvedute unten rechts: "Neufchatel" (10 x 26 cm). Titeltartusche unten links separat gedruckt. Koloriert **Ryh 3218 : 3**

6355 Carte de la souveraineté de Neuchatel et Vallangin : dediée a Messieurs de la venerable classe et compagnie des pasteurs du comté de Neuchatel par leur tres humble et tres obeiss.t serviteur de Merveilleux D. M. / dressée sur les memoires du Sr. D. F. de Merveilleux D. M.cin ; rectifiée par les observations de l'Academie royale des sciences ; gravé par Liébaux le fils. – [Ca. 1:100000]. – [S.l.] : [Guillaume Delisle], [zwischen 1700 und 1730]. – 1 Karte : Kupferdruck ; 46 x 63 cm

Titeltartusche oben Mitte, Legende unten links, Massstabsleisten unten rechts, Erläuterungen oben links und rechts. Nordwesten oben. Koloriert. Handschriftlicher Vermerk auf der Kartenrückseite: "Neufchatel Merveilleux par de l'Isle" **Ryh 3218 : 5**

6356 Carte de la souveraineté de Neuchatel et Vallangin : dédiée a Messieurs de la venerable classe et compagnie des pasteurs du comté de Neuchatel par leur tres humble et tres obeiss.t serviteur de Merveilleux D. M. / dressée sur les memoires du Sr. D. F. de Merveilleux D. M.cin ; rectifiée par les observations de l'Academie royale des sciences ; gravé par Liébaux le fils. – [Nouvellement editée par:] Ph. Buache P.G.d.R. d.l'a.r.d.s. gendre de l'auteur avec privilege du 30 av. 1745. – [Ca. 1:100000]. – [Paris] : [Philippe Buache], 1745. – 1 Karte : Kupferdruck ; 46 x 63 cm

Titelkartusche oben Mitte, Legende unten links, Massstabsleisten unten rechts, Erläuterungen oben links und rechts. Koloriert

Ryh 3218 : 6

6357 Carte de la souveraineté de Neuchatel et Vallangin : dédiée a Messieurs de la venerable classe et compagnie des pasteurs a du comté de Neuchatel par leur tres humble et tres obeiss.t serviteur de Merveilleux D. M. / dressée sur les memoires du Sr. D. F. de Merveilleux D. M.cin ; rectifiée par les observations de l'Academie royale des sciences ; par Guillaume de l'Isle. – [Ca. 1:100000]. – A Amsterdam : chez Jean Covens et Corneille Mortier geographes, [zwischen 1721 und 1778]. – 1 Karte : Kupferdruck ; 46 x 63 cm

Titelkartusche oben Mitte, Legende unten links, Massstabsleisten unten rechts, Erläuterungen oben links und rechts. Koloriert

Ryh 3218 : 7

6358 Carte de la souveraineté de Neuchatel et Vallangin : dressée sur les memoires du Sr. D. F. de Merveilleux D. M.cin : rectifiéz par les observations de l'Academie royale des sciences / définée et gravée par Albert Charles Seutter geographe de S. Maj. l'empereur rom. – [Ca. 1:100000]. – In Augspurg : anjezo in Verlag bey Iohan[n] Michael Probst chalcogr., [nach 1758]. – 1 Karte : Kupferdruck ; 47 x 58 cm

Titelkartusche oben Mitte, Legende oben rechts, Massstabskartusche oben links. Nordwesten oben. Koloriert

Ryh 3218 : 8

6359 Carte de la souveraineté de Neufchatel et Valangin : avec privilege imperiale / dressée par les Sr.s de Merveilleux [et] de l'Isle ; augmentée de nouveau [et] publié plus correctement par les Heritieres de Homann. – [Ca. 1:100000]. – [Nürnberg] : [Homännische Erben], 1778. – 1 Karte : Kupferdruck ; 40 x 57 cm

Nordwesten oben. Koloriert

Ryh 3218 : 9

6360 Neufchastel, oder souveraines Fürstenthum Neüenburg in Schweizerischen Bund, nebst der Graffschafft Valangin. – [Ca. 1:440000]. – In Augsp. [Augsburg] : verlegt v. Georg Chr. Kilian, [zwischen 1758 und 1780]. – 1 Karte : Kupferdruck ; 16 x 21 cm

Titelkartusche und Massstabsleiste oben links. Zum Teil koloriert

Ryh 3218 : 10 A

6361 Carte de la principauté de Neuchâtel et Vallangin en Suisse / par le Sr. D. F. de Merveilleux D. M.cin. – [Ca. 1:350000]. – [S.l.] : [s.n.], 1708. – 1 Karte : Kupferdruck ; 14 x 17 cm

Koloriert. Auf Papier aufgeklebt

Ryh 3218 : 10 B

6362 Neufchatel und Vallengin. – [Ca. 1:330000]. – [Hamburg] : [Carl Ernst Bohn], [1793]. – 1 Karte : Kupferdruck ; 15 x 19 cm. – (Atlas von den Königlich-Preussischen Staaten ; 17)

Titel und Legende oben links, Massstabsleisten unten rechts. Numerierung oben rechts: "No. XVII". Ursprungswerk: "Atlas von den Königlich-Preussischen Staaten" von D. F. Sotzmann (Hamburg : Carl Ernst Bohn, 1793). Koloriert

Ryh 3218 : 10 C

6363 Carte des comtés de Neuchatel et de Vallangin : dressée d'après les observations de l'Acad. r.le des sci.ces et la carte de D. F. de Merveilleux de Neuchatel / par le Sieur Clermont ingénieur géographe ; gravé par Perrier ; escrit par Beauvais ; [Kartusche:] Arrivet inv. [et] sulp. – [Ca. 1:150000]. – [Paris] : [Lamy], 1779. – 1 Karte : Kupferdruck ; 31 x 43 cm. – (Tableaux topographiques, pittoresques, physiques, historiques, moraux, politiques, littéraires de la Suisse)

Nordwesten oben. Ursprungswerk: "Tableaux topographiques, pittoresques, physiques, historiques, moraux, politiques, littéraires de la Suisse" von B. F. Zurlauben (Paris, 1777–1788). Koloriert

Ryh 3218 : 11

6364 Carte de la principauté de Neufchatel et Vallengin : publiée d'après les cartes de M. M. de Merveilleux, de l'Isle, et Clermont : avec de nouvelles corrections / B. Gl. [Benjamin Glassbach] sc. – [Ca. 1:150000]. – [S.l.] : [s.n.], 1783. – 1 Karte : Kupferdruck ; 31 x 42 cm

Nordwesten oben. Koloriert. Handschriftlicher Vermerk im Registerband: "Gehört zu der Beschreibung des Fürstenthums Neuenburg, herausgegeben v. Bernoulli, Berlin 1783"

Ryh 3218 : 12

6365 Neocomum = Newenburg oder Neufchastel. – A. V. [Augsburg] : Georg Chr. Kilian exc., [zwischen 1758 und 1780]. – 1 Ansicht : Kupferdruck ; 15 x 33 cm. – (Europens Pracht und Macht ; [Band 1], 122)

Titel oben Mitte, Erläuterungen links, Legende rechts. Numerierung oben rechts: "122". Ursprungswerk: Neuauflage von "Europens Pracht und Macht" von Gabriel Bodenehr, Band 1 (Augsburg : G. C. Kilian, zwischen 1758 und 1780)

Ryh 3218 : 22

6366 Plan geometral du cours du torrent du Seyon depuis le moulin de la prise jusqu'au lac : avec les projets pour faire passer hors de la ville de Neufchatel / pris sur les lieux par J. G. de Roverea. – [S.l.] : [s.n.], en 1756. – 1 Plan : Kupferdruck ; 20 x 35 cm

Legende unten

Ryh 3218 : 30

8.19 Bern (Pläne und Ansichten) • Berne (plans and views)

6367 Helvetia occidentalis : Plans und Prospecten (Bern). – [Versch. Orte], 1570–1800. – Karten ; [versch. Formate]

Ganzer Band vermisst. Systematische Gliederung nach Ryhiner: Kap. 8 (Helvetia), Bd. 19

[Ryh 3219]

8.20 Freiburg, Waadt, Wallis (Pläne und Ansichten) • Fribourg, Vaud, Valais (plans and views)

6368 Helvetia occidentalis : Plans und Prospecten (Freiburg, Waadt, Wallis). – [Versch. Orte], 1642–1800. – 68 Karten ; [versch. Formate]

Systematische Gliederung nach Ryhiner: Kap. 8 (Helvetia), Bd. 20
Ryh 3220

6369 Murten. – [Frankfurt a. M.] : [Merian], [1654?]. – 1 Ansicht : Kupferdruck ; 10 x 16 cm. – (Topographia Helvetiae, Rhaetiae et Valesiae)

Titel und drei Wappen oben rechts. Ursprungswerk: "Topographia Helvetiae, Rhaetiae et Valesiae." hrsg. von Matthäus Merian bzw. seinen Erben (Frankfurt a. M., erstmals 1642, vorliegende Ausgabe erstmals 1654). Auf Papier aufgeklebt
Ryh 3220 : 1 A

6370 Neuis = Nion. – [Frankfurt a. M.] : [Merian], [1654?]. – 1 Ansicht : Kupferdruck ; 10 x 16 cm. – (Topographia Helvetiae, Rhaetiae et Valesiae)

Titel oben. Ursprungswerk: "Topographia Helvetiae, Rhaetiae et Valesiae." hrsg. von Matthäus Merian bzw. seinen Erben (Frankfurt a. M., erstmals 1642, vorliegende Ausgabe erstmals 1654). Auf Papier aufgeklebt
Ryh 3220 : 1 B

6371 Aventicum. = Wifflisburg. – [Frankfurt a. M.] : [Merian], [1654?]. – 1 Ansicht : Kupferdruck ; 11 x 25 cm. – (Topographia Helvetiae, Rhaetiae et Valesiae) Bildliche Darstellung rechts ("Etliche überblibene Stückh alter römischer gebäwen von der Statt Auentico", 11 x 7 cm). Titel oben. Ursprungswerk: "Topographia Helvetiae, Rhaetiae et Valesiae." hrsg. von Matthäus Merian bzw. seinen Erben (Frankfurt a. M., erstmals 1642, vorliegende Ausgabe erstmals 1654). Auf Papier aufgeklebt
Ryh 3220 : 1 C

6372 Vue d'Avenche / B. A. Dunker del. ; Eichler sculp. – [S.I.] : [s.n.], [zwischen 1770 und 1800]. – 1 Ansicht : Kupferdruck ; 10 x 23 cm

Titel und Legende unten
Ryh 3220 : 1 D

6373 Morat contre le sud = Murten von der Süd Seiten / N. Schor fecit. – Zürich : D. Herrliberger exc., 1755. – 1 Ansicht : Kupferdruck ; 15 x 28 cm. – (Neue und vollständige Topographie der Eidgenossenschaft / David Herrliberger ; 102)

Titel unten. Numerierung oben rechts: "102.". Ursprungswerk: "Neue und vollständige Topographie der Eydgnossschaft ...", von David Herrliberger, Band 1 (Zürich, 1754)
Ryh 3220 : 2 A

6374 Morat contre le lac = Murten Seiten gegen den See / Vissaula signavit. – Zürich : D. Herrliberger excud., 1755. – 1 Ansicht : Kupferdruck ; 16 x 28 cm. – (Neue und vollständige Topographie der Eidgenossenschaft / David Herrliberger ; 101)

Titel unten. Numerierung oben rechts: "101.". Ursprungswerk: "Neue und vollständige Topographie der Eydgnossschaft ...", von David Herrliberger, Band 1 (Zürich, 1754)
Ryh 3220 : 2 B

6375 Plan de la ville d'Avenghe en Suisse et de l'ençeinte d'Aventicvm Helvetorvm / d'apres le plan levé en 1769. par Dav: Fornerod comissaire geogr. de LL.EE. de Berne ; dessiné et augmenté par Mr. Ritter archit. ; Ritter inv.

delin. ; M. G. Eichler sculp. – [Bern] : [s.n.], en 1786. – 1 Plan : Kupferdruck ; 35 x 39 cm

Numerierung oben rechts: "Pl: 2.". Aus: "Mémoire abrégé et recueil de quelques antiquité de la Suisse" von Erasmus Ritter (Bern, 1788)

Ryh 3220 : 3

6376 Rudera eines zerstörten alten römischen Amphitheatri zu Wifflisburg = Masures d'un vieux amphitheatre romain ruiné à Avenche : cum priv. – [Zürich] : D. Herrliberger exc., [1754]. – 1 Ansicht : Kupferdruck ; 9 x 15 cm. – (Neue und vollständige Topographie der Eidgenossenschaft / David Herrliberger ; 145)

Titel und Legende unten. Numerierung oben rechts: "145.". Ursprungswerk: "Neue und vollständige Topographie der Eydgnossschaft ...", von David Herrliberger, Band 1 (Zürich, 1754). Auf Papier aufgeklebt
Ryh 3220 : 4 A

6377 [Turm in Avenche] : cum priv. – [Zürich] : D. Herrliberger exc., [1754]. – 1 Ansicht : Kupferdruck ; 9 x 15 cm. – (Neue und vollständige Topographie der Eidgenossenschaft / David Herrliberger ; 146)

Legende unten (dt./franz.). Numerierung oben rechts: "146.". Ursprungswerk: "Neue und vollständige Topographie der Eydgnossschaft ...", von David Herrliberger, Band 1 (Zürich, 1754). Auf Papier aufgeklebt
Ryh 3220 : 4 B

6378 Ossuaire ou la chapelle, qui contient les oss des Bourignons tues dans la bataille de Morat par les Suisses contre le nord = Das Beinhaus oder die Capelle darin[n] der in der Murter Schlacht umgekom[m]ene Burgundiern Gebein aufbehalten werden, gegen Norden anzusehe[n] / Vissaula del. – [Zürich] : D. Herrliberger exc., 1755. – 1 Ansicht : Kupferdruck ; 9 x 14 cm. – (Neue und vollständige Topographie der Eidgenossenschaft / David Herrliberger ; 103)

Titel unten. Numerierung oben rechts: "103.". Ursprungswerk: "Neue und vollständige Topographie der Eydgnossschaft ...", von David Herrliberger, Band 1 (Zürich, 1754). Auf Papier aufgeklebt
Ryh 3220 : 4 C

6379 Aubonne, : prächtig Schloss, Sitz des Land=Vogts, im Canton Bern, gegen Mittag Seiten = Aubonne : magnifique chateau, siege d'un ballif, dans le canton de Berne, du coté de midy. – [Zürich] : [D. Herrliberger], [1754]. – 1 Ansicht : Kupferdruck ; 9 x 14 cm. – (Neue und vollständige Topographie der Eidgenossenschaft / David Herrliberger ; 69)

Titel unten, Wappen unten Mitte. Numerierung oben rechts: "69.". Ursprungswerk: "Neue und vollständige Topographie der Eydgnossschaft ...", von David Herrliberger, Band 1 (Zürich, 1754). Auf Papier aufgeklebt
Ryh 3220 : 4 D

6380 Blonay. : Schloss im Berner Gebiet = Blonay. : château dans le canton de Berne. – [Zürich] : [D. Herrliberger], [1754]. – 1 Ansicht : Kupferdruck ; 9 x 14 cm. – (Neue und vollständige Topographie der Eidgenossenschaft / David Herrliberger ; 43)

Titel unten, Wappen unten Mitte. Numerierung oben rechts: "43.". Ursprungswerk: "Neue und vollständige Topographie der Eydgnossschaft ...", von David Herrliberger, Band 1 (Zürich, 1754). Auf Papier aufgeklebt
Ryh 3220 : 4 E

- 6381** La Motte, un chateau pres de la ville de Morat = Löwenberg, ein Schloss bey Murten / Vissaula del. – Zürich : D. Herrliberger exc., 1755. – 1 Ansicht : Kupferdruck ; 9 x 14 cm. – (Neue und vollständige Topographie der Eidgenossenschaft / David Herrliberger ; 104)
Titel unten, Wappen unten Mitte. Numerierung oben rechts: "104".
Ursprungswerk: "Neue und vollständige Topographie der Eydgnossschaft ...", von David Herrliberger, Band 1 (Zürich, 1754).
Auf Papier aufgeklebt **Ryh 3220 : 4 F**
- 6382** Yverdon : cum priv. / Em: de Traytorrens. – Zürich : D. Herrliberger exc., 1757. – 1 Plan : Kupferdruck ; 18 x 28 cm. – (Neue und vollständige Topographie der Eidgenossenschaft / David Herrliberger ; 182)
Titel oben Mitte. Eigntlicher Verlagsort ist Basel. Numerierung oben rechts: "182". Ursprungswerk: "Neue und vollständige Topographie der Eydgnossschaft ...", von David Herrliberger, Band 2 (Basel, 1758).
Auf Papier aufgeklebt **Ryh 3220 : 5 A**
- 6383** Vue de la ville d'Yverdon des la hauteur au dessus des bains du côté du midi : cum priv. / par Berthoud de Plancemont. – Zurich : D. Herrliberger exc., 1756. – 1 Ansicht : Kupferdruck ; 19 x 28 cm. – (Neue und vollständige Topographie der Eidgenossenschaft / David Herrliberger ; 143)
Titelkartusche unten Mitte, Legende unten rechts und links, Gebäudeansicht unten links. Numerierung oben rechts: "143".
Ursprungswerk: "Neue und vollständige Topographie der Eydgnossschaft ...", von David Herrliberger, Band 1 (Zürich, 1754).
Auf Papier aufgeklebt **Ryh 3220 : 5 B**
- 6384** Vue de la ville d'Yverdon des la hauteur au dessus de Granson : cum priv. / par Berthoud de Plancemont. – Zürich : D. Herrliberger exc., 1757. – 1 Ansicht : Kupferdruck ; 19 x 28 cm. – (Neue und vollständige Topographie der Eidgenossenschaft / David Herrliberger ; 189)
Titelkartusche unten links, Legende unten rechts. Eigntlicher Erscheinungsort ist Basel. Numerierung oben rechts: "189".
Ursprungswerk: "Neue und vollständige Topographie der Eydgnossschaft ...", von David Herrliberger, Band 2 (Basel, 1758).
Auf Papier aufgeklebt **Ryh 3220 : 6 A**
- 6385** Vue de la ville d'Yverdon des le château de Chamblon : cum priv. / par Berthoud de Plancemont. – Zurich : D. Herrliberger exc., 1757. – 1 Ansicht : Kupferdruck ; 15 x 28 cm. – (Neue und vollständige Topographie der Eidgenossenschaft / David Herrliberger ; 188)
Titelkartusche unten Mitte, Legende unten rechts und links. Eigntlicher Erscheinungsort ist Basel. Numerierung oben rechts: "188".
Ursprungswerk: "Neue und vollständige Topographie der Eydgnossschaft ...", von David Herrliberger, Band 2 (Basel, 1758).
Auf Papier aufgeklebt **Ryh 3220 : 6 B**
- 6386** Romamostier = Romamostier / Casp. Merian fecit. – [Frankfurt a. M.] : [Merian], [1654?]. – 1 Ansicht : Kupferdruck ; 24 x 32 cm. – (Topographia Helvetiae, Rhaetiae et Valesiae)
Titel oben Mitte. Ursprungswerk: "Topographia Helvetiae, Rhaetiae et Valesiae." hrsg. von Matthäus Merian bzw. seinen Erben (Frankfurt a. M., erstmals 1642, vorliegende Ausgabe erstmals 1654).
Auf Papier aufgeklebt **Ryh 3220 : 7 A**
- 6387** Oron = Oron / Casp. Merian fec. – [Frankfurt a. M.] : [Merian], [1654?]. – 1 Ansicht : Kupferdruck ; 24 x 32 cm. – (Topographia Helvetiae, Rhaetiae et Valesiae)
Titel oben Mitte. Ursprungswerk: "Topographia Helvetiae, Rhaetiae et Valesiae." hrsg. von Matthäus Merian bzw. seinen Erben (Frankfurt a. M., erstmals 1642, vorliegende Ausgabe erstmals 1654).
Auf Papier aufgeklebt **Ryh 3220 : 7 B**
- 6388** Lavasanna. – [Frankfurt a. M.] : [Merian], [1654?]. – 1 Vogelschauplan : Kupferdruck ; 21 x 33 cm. – (Topographia Helvetiae, Rhaetiae et Valesiae)
Titel, Wappen und Legende oben links, Windrose oben rechts. Ursprungswerk: "Topographia Helvetiae, Rhaetiae et Valesiae." hrsg. von Matthäus Merian bzw. seinen Erben (Frankfurt a. M., erstmals 1642, vorliegende Ausgabe erstmals 1654).
Auf Papier aufgeklebt **Ryh 3220 : 8 A**
- 6389** Lausanna. – A[ugusta] V[indelicorum] : Georg Chr Kilian exc., [zwischen 1758 und 1780]. – 1 Vogelschauplan : Kupferdruck ; 15 x 22 cm. – (Europens Pracht und Macht ; [Band 2], 41)
Erläuterungen rechts und links, Titel und Wappen oben links. Numerierung oben rechts: "41". Ursprungswerk: Neuaufgabe von "Europens Pracht und Macht" von Gabriel Bodenehr, Band 2 (Augsburg : G. C. Kilian, zwischen 1758 und 1780) **Ryh 3220 : 8 B**
- 6390** Lausanne en Suisse / dessiné par Mr. Gaudard de Chavanes fils ; gravé par I. A. Chovin. – [Lausanne?] : [s.n.], [zwischen 1770 und 1780]. – 1 Ansicht : Kupferdruck ; 29 x 63 cm
Titel und Legende unten **Ryh 3220 : 9**
- 6391** Prospect des obern Theils von dem Genffer See, zu Chardone bey Vivis / Felix Meyer delin. ; J. G. Seiller Scaffhusianus fecit et excudit. – [Schaffhausen] : [Johann Georg Seiller], [um 1720]. – 1 Ansicht : Kupferdruck ; 22 x 33 cm. – (Unterschiedliche rare Prospecten von Gebürg und Wasserfählen in dem Schweitzerland)
Titel unten. Ursprungswerk: "Unterschiedliche rare Prospecten von Gebürg und Wasserfählen in dem Schweitzerland" von F. Meyer und J. G. Seiller (Schaffhausen, um 1720).
Auf Papier aufgeklebt **Ryh 3220 : 10 A**
- 6392** Vevey = Bibiscum / Casp. Merian fecit. – [Frankfurt a. M.] : [Merian], [1654?]. – 1 Ansicht : Kupferdruck ; 20 x 38 cm. – (Topographia Helvetiae, Rhaetiae et Valesiae)
Titel und Wappen oben. Ursprungswerk: "Topographia Helvetiae, Rhaetiae et Valesiae." hrsg. von Matthäus Merian bzw. seinen Erben (Frankfurt a. M., erstmals 1642, vorliegende Ausgabe erstmals 1654).
Auf Papier aufgeklebt **Ryh 3220 : 10 B**
- 6393** Grund=Riss der bernerischen Saltz=Werkeren zu Pevieux und Paney / J. M. F. fc. [=Johann Melchior Füssli]. – [S.I.] : [s.n.], [zwischen 1720 und 1750]. – 1 Plan : Kupferdruck ; 17 x 30 cm
Mit 2 Auflegern. Titel und Legende unten. Aus einer Ausgabe von J. J. Scheuchzer's "Itinera alpina".
Auf Papier aufgeklebt **Ryh 3220 : 11 A**

6394 Grundriss, von dem Murten=See = Plan, du lac de Morat / des: p.r Vissaula. – [Ca. 1:50000]. – Zürich : D. Herrliberger exc., 1755. – 1 Karte : Kupferdruck ; 16 x 25 cm

Titel unten. Süden oben

Ryh 3220 : 11 B

6395 Freyburg in Üchtland = Fryburgum Nuitoniae. – [Frankfurt a. M.] : [Merian], [1654?]. –

1 Vogelschauplan : Kupferdruck ; 22 x 35 cm. – (Topographia Helvetiae, Rhaetiae et Valesiae)

Titel oben Mitte, Wappen oben links und rechts. Ursprungswerk: "Topographia Helvetiae, Rhaetiae et Valesiae." hrsg. von Matthäus Merian bzw. seinen Erben (Frankfurt a. M., erstmals 1642, vorliegende Ausgabe erstmals 1654). Auf Papier aufgeklebt

Ryh 3220 : 21 A

6396 Freyburg im Uchtland. – A[ugusta] V[indelicorum] [Augsburg] : Georg Chr. Kilian exc., [zwischen 1758 und 1780]. – 1 Plan : Kupferdruck ; 16 x 32 cm. – (Europens Pracht und Macht ; [Band 1], 58)

Erläuterungen links und rechts. Ursprungswerk: Neuauflage von "Europens Pracht und Macht" von Gabriel Bodenehr, Band 1 (Augsburg : G. C. Kilian, zwischen 1758 und 1780). Am oberen Rand beschnitten (Numerierung oben rechts nicht mehr lesbar)

Ryh 3220 : 21 B

6397 Freyburg in Uchtlandt. – [Amsterdam] : [J. Covens et C. Mortier], [zwischen 1721 und 1778]. –

1 Vogelschauplan : Kupferdruck ; 39 x 50 cm

Titel oben Mitte, Legende oben rechts, Wappen oben links. Handschriftlicher Vermerk auf der Rückseite: "... von Covens und Mortier"

Ryh 3220 : 22

6398 Freyburg, die Haupt Statt des Cantons gleichen Nahmens; von der Morgen Seiten anzusehen = Frybourg, ville capitale du canton du meme nom; vers le levant : cum priv. / Jenrich ad nat. delin. – [Basel] : D. Herrliberger excud., [1758]. – 1 Ansicht : Kupferdruck ; 16 x 27 cm. – (Neue und vollständige Topographie der Eidgenossenschaft / David Herrliberger ; 225)

Titel und Legende unten. Numerierung oben rechts: "225.". Ursprungswerk: "Neue und vollständige Topographie der Eidgenossenschaft ...", von David Herrliberger, Band 2 (Basel, 1758). Auf Papier aufgeklebt

Ryh 3220 : 25 A

6399 Freyburg, die Haupt Statt des Cantons gleichen Nahmens; von der Mittags Seiten anzusehen = Frybourg, ville capitale du canton du meme nom; contre le sud : cum priv. / Jenrich ad nat. delin. – [Basel] : D. Herrliberger excud., [1758]. – 1 Ansicht : Kupferdruck ; 17 x 29 cm. – (Neue und vollständige Topographie der Eidgenossenschaft / David Herrliberger ; 224)

Titel und Legende unten. Numerierung oben rechts: "224.". Ursprungswerk: "Neue und vollständige Topographie der Eidgenossenschaft ...", von David Herrliberger, Band 2 (Basel, 1758). Auf Papier aufgeklebt

Ryh 3220 : 25 B

6400 Freyburg, die Haupt Stadt des Cantons gleichen Nahmens; gegen Mitternacht anzusehen = Frybourg, ville capitale du canton du même nom; vers le nord : cum priv. / Jenrich ad nat. delin. – [Basel] : D. Herrliberger excud., [1758]. – 1 Ansicht : Kupferdruck ; 16 x 29 cm. –

(Neue und vollständige Topographie der Eidgenossenschaft / David Herrliberger ; 226) Titel und Legende unten. Numerierung oben rechts: "226.".

Ursprungswerk: "Neue und vollständige Topographie der Eidgenossenschaft ...", von David Herrliberger, Band 2 (Basel, 1758). Auf Papier aufgeklebt

Ryh 3220 : 26 A

6401 Plan geometrique des bains de Bon dans le canton de Frybourg : nouvellement batis par Mons: Muller commissaire g.ral et du grand conseil de la ville et canton de du dit Frybourg moderne, possesseur des susdits bains, levé 1760 : cum priv. / Butty f. et delin. – [Basel] : D. Herrliberger exc., 1760. – 1 Plan : Kupferdruck ; 17 x 28 cm. – (Neue und vollständige Topographie der Eidgenossenschaft / David Herrliberger ; 269)

Titelkartusche unten rechts, Windrose oben rechts. Südosten oben. Numerierung oben rechts: "269.". Ursprungswerk: "Neue und vollständige Topographie der Eidgenossenschaft ..." von David Herrliberger, Band 2 (Basel, 1758). Plan des Bades in der Nähe von Düdingen (heute im Stausee der Saane, Schiffenensee). Auf Papier aufgeklebt

Ryh 3220 : 26 B

6402 Griers : Schloss, Stadt, und Vogtey in dem Canton Freyburg, von Mittag anzusehen = Gruyere : chateau, ville et balliage dans le canton Fribourg, du côté de midi : cum priv. / Jenrich del. – [Basel] : D. Herrliberger exc., [1758]. – 1 Ansicht : Kupferdruck ; 16 x 27 cm. – (Neue und vollständige Topographie der Eidgenossenschaft / David Herrliberger ; 273)

Titel und Legende unten. Numerierung oben rechts: "273.". Ursprungswerk: "Neue und vollständige Topographie der Eidgenossenschaft ...", von David Herrliberger, Band 2 (Basel, 1758). Auf Papier aufgeklebt

Ryh 3220 : 27 A

6403 Griers : Schloss, Stadt, und Vogtey in dem Canton Freyburg, von Mitternacht anzusehen = Gruyere : château, ville et balliage, dans le canton Fribourg, du côté du nord : cum priv. / Jenrich del. – [Basel] : D. Herrliberger exc., [1758]. – 1 Ansicht : Kupferdruck ; 15 x 27 cm. – (Neue und vollständige Topographie der Eidgenossenschaft / David Herrliberger ; 274)

Titel und Legende unten. Numerierung oben rechts: "274.". Ursprungswerk: "Neue und vollständige Topographie der Eidgenossenschaft ...", von David Herrliberger, Band 2 (Basel, 1758). Auf Papier aufgeklebt

Ryh 3220 : 27 B

6404 Romont, ville dans le canton de Fribourg = Romont, eine Stadt in dem Canton Freybourg : cum priv. / Jenrich, delin. – [Basel] : D. Herrliberger exc., [1758]. – 1 Ansicht : Kupferdruck ; 16 x 27 cm. – (Neue und vollständige Topographie der Eidgenossenschaft / David Herrliberger ; 198)

Titel und Legende unten. Numerierung oben rechts: "198.". Ursprungswerk: "Neue und vollständige Topographie der Eidgenossenschaft ...", von David Herrliberger, Band 2 (Basel, 1758). Auf Papier aufgeklebt

Ryh 3220 : 29 A

6405 Rue ville dans le canton de Fribourg = Ruw Schloss und Staedtlein in dem Canton Freybourg : cum priv. – [Basel] : D. Herrliberger exc., [1758]. – 1 Ansicht : Kupferdruck ; 16 x 27 cm. – (Neue und vollständige

Topographie der Eidgenossenschaft / David Herrliberger ; 211)

Titel und Legende unten. Numerierung oben rechts: "211.". Ursprungswerk: "Neue und vollständige Topographie der Eydgnossschaft ...", von David Herrliberger, Band 2 (Basel, 1758). Auf Papier aufgeklebt **Ryh 3220 : 29 B**

6406 Stäffis, eine Stadt in dem Canton Freyburg gegen Mitag = Stavaiez ville dans le canton de Fribourg du coté du midi : cum priv. – [Basel] : D. Herrliberger exc., [1758]. – 1 Ansicht : Kupferdruck ; 16 x 27 cm. – (Neue und vollständige Topographie der Eidgenossenschaft / David Herrliberger ; 272)

Titel unten. Numerierung oben rechts: "272.". Ursprungswerk: "Neue und vollständige Topographie der Eydgnossschaft ...", von David Herrliberger, Band 2 (Basel, 1758). Auf Papier aufgeklebt **Ryh 3220 : 30 A**

6407 Stäffis, eine Stadt in dem Canton Freyburg, auf Seiten Son[n]en Nidergangs = Stavaiez, ville dans le canton de Fribourg du coté du couchant : cum priv. – [Basel] : D. Herrliberger exc., [1758]. – 1 Ansicht : Kupferdruck ; 16 x 27 cm. – (Neue und vollständige Topographie der Eidgenossenschaft / David Herrliberger ; 271)

Titel und Legende unten. Numerierung oben rechts: "271.". Ursprungswerk: "Neue und vollständige Topographie der Eydgnossschaft ...", von David Herrliberger, Band 2 (Basel, 1758). Auf Papier aufgeklebt **Ryh 3220 : 30 B**

6408 La Part Dieu chartreuse á deux lieuës de Gruyère dans le canton de Fribourg = Theil Gottes Carthaus zwey Stund von Griers in dem Canton Freyburg : cum priv. / Jenrich del. – Zürich : D. Herrliberger exc., [1758]. – 1 Ansicht : Kupferdruck ; 9 x 14 cm. – (Neue und vollständige Topographie der Eidgenossenschaft / David Herrliberger ; 215)

Titel unten. Eigentlicher Erscheinungsort ist Basel. Numerierung oben rechts: "215.". Ursprungswerk: "Neue und vollständige Topographie der Eydgnossschaft ...", von David Herrliberger, Band 2 (Basel, 1758). Auf Papier aufgeklebt **Ryh 3220 : 31 A**

6409 Marcens, ein Land Hauss der Herren Jesuiten von Freyburg bey Wuippingen, so vormahls ein Abtey Norbertiner Ordens genant Humilis Mons, gewesen = Marcens, maison de campagne des P P: Jesuites de Fribourg proche Vuipens, que jadis fut une abbaye de Norbertins, appelleé Humilimont : cum priv / Jenrich delin.: – [Basel] : D. H[errliberger] excud., [1758]. – 1 Ansicht : Kupferdruck ; 9 x 14 cm. – (Neue und vollständige Topographie der Eidgenossenschaft / David Herrliberger ; 197)

Titel unten. Numerierung oben rechts: "197.". Ursprungswerk: "Neue und vollständige Topographie der Eydgnossschaft ...", von David Herrliberger, Band 2 (Basel, 1758). Auf Papier aufgeklebt **Ryh 3220 : 31 B**

6410 St. Maria Magdalena im Frýburger Gebiet, eine gar künstlich aus einem puren Felsen gehauene Einsideley = St. Marie Madeleine au canton de Fribourg, hermitage, taillé artistement dans un roc. – [Zürich] : [D. Herrliberger], [1754]. – 1 Ansicht : Kupferdruck ; 6 x

14 cm. – (Neue und vollständige Topographie der Eidgenossenschaft / David Herrliberger ; 3)

Titel und Legende unten. Numerierung oben rechts: "3:". Ursprungswerk: "Neue und vollständige Topographie der Eydgnossschaft ...", von David Herrliberger, Band 1 (Zürich, 1754). Auf Papier aufgeklebt **Ryh 3220 : 31 C**

6411 Plaisance maison de compagne de feu Mr. l'evêque de Lausanne, Duding, situee au dessus de Bulle = Plaisance ein dem verstorbenen Herren Bischoff von Lausanna Duding, gehöriges Schloss bey Boll : cum priv. / Jenrich del. – Zürich : D. Herrliberger exc., [1758]. – 1 Ansicht : Kupferdruck ; 9 x 14 cm. – (Neue und vollständige Topographie der Eidgenossenschaft / David Herrliberger ; 267)

Titel unten. Eigentlicher Erscheinungsort: Basel. Numerierung oben rechts: "267.". Ursprungswerk: "Neue und vollständige Topographie der Eydgnossschaft ...", von David Herrliberger, Band 2 (Basel, 1758). Auf Papier aufgeklebt **Ryh 3220 : 31 D**

6412 Corbers, Schloss und Vogtey in dem Canton Freyburg = Corbiërs, château et balliage dans le canton de Fribourg : cum priv. / Jenrich del. – [Basel] : D. H[errliberger] exc., [1758]. – 1 Ansicht : Kupferdruck ; 10 x 16 cm. – (Neue und vollständige Topographie der Eidgenossenschaft / David Herrliberger ; 214)

Titel unten. Numerierung oben rechts: "214.". Ursprungswerk: "Neue und vollständige Topographie der Eydgnossschaft ...", von David Herrliberger, Band 2 (Basel, 1758). Auf Papier aufgeklebt **Ryh 3220 : 32 A**

6413 Attallens, ein Schloss und Vogtey in dem Canton Freyburg = Attallens, chateau et bailliage dans le canton de Fribourg : cum priv. – [Basel] : D. H[errliberger] excud., [1758]. – 1 Ansicht : Kupferdruck ; 9 x 14 cm. – (Neue und vollständige Topographie der Eidgenossenschaft / David Herrliberger ; 204)

Titel unten. Numerierung oben rechts: "204.". Ursprungswerk: "Neue und vollständige Topographie der Eydgnossschaft ...", von David Herrliberger, Band 2 (Basel, 1758). Auf Papier aufgeklebt **Ryh 3220 : 32 B**

6414 Das Schloss Boll in dem Canton Freyburg = Château de Bville dans le canton de Fribourg : cum priv. / Jenrich del. – [Basel] : D. Herrliberger ex., [1758]. – 1 Ansicht : Kupferdruck ; 9 x 14 cm. – (Neue und vollständige Topographie der Eidgenossenschaft / David Herrliberger ; 247)

Titel unten. Numerierung oben rechts: "247.". Ursprungswerk: "Neue und vollständige Topographie der Eydgnossschaft ...", von David Herrliberger, Band 2 (Basel, 1758). Auf Papier aufgeklebt **Ryh 3220 : 32 C**

6415 Wyppingen, Schloss und Vogtey in dem Canton Freyburg = Vuippens, château et balliage dans le canton de Fribourg : cum priv. / Jenrich del. – [Basel] : D. H[errliberger] excud., [1758]. – 1 Ansicht : Kupferdruck ; 9 x 14 cm. – (Neue und vollständige Topographie der Eidgenossenschaft / David Herrliberger ; 203)

Titel unten. Numerierung oben rechts: "203.". Ursprungswerk: "Neue und vollständige Topographie der Eydgnossschaft ...", von David Herrliberger, Band 2 (Basel, 1758). Auf Papier aufgeklebt **Ryh 3220 : 32 D**

6416 Thalbach, Schloss und Vogtey in dem Canton Freyburg = Vaurur, château et bailliage du canton de Fribourg : cum priv. – [Basel] : D. H[errliberger] excud., [1758]. – 1 Ansicht : Kupferdruck ; 9 x 14 cm. – (Neue und vollständige Topographie der Eidgenossenschaft / David Herrliberger ; 205)

Titel unten. Numerierung oben rechts: "205.". Ursprungswerk: "Neue und vollständige Topographie der Eydgnossschaft ...", von David Herrliberger, Band 2 (Basel, 1758). Auf Papier aufgeklebt
Ryh 3220 : 32 E

6417 Castels St. Dionysii, Schloss und Vogtey in dem Canton Freybourg = Chatel St. Deni, château et bailliage du canton de Fribourg : cum priv. / Jenrich del. – [Basel] : D. Herrliberger ex., [1758]. – 1 Ansicht : Kupferdruck ; 9 x 14 cm. – (Neue und vollständige Topographie der Eidgenossenschaft / David Herrliberger ; 217)

Titel unten. Numerierung oben rechts: "217.". Ursprungswerk: "Neue und vollständige Topographie der Eydgnossschaft ...", von David Herrliberger, Band 2 (Basel, 1758). Auf Papier aufgeklebt
Ryh 3220 : 32 F

6418 Das Heilige Thal, ein Charthäuser Kloster in dem Land Gallmitz, Vogtey Corbers, in dem Canton Freyburg gelegen, von Mittag anzusehen = La Valsainte, chartreuse au pays de Charmay baillage de Corbières, canton de Fribourg, du côté du midi : cum priv. / Jenrich delin. – [Basel] : D. Herrliberger exc., 1758. – 1 Ansicht : Kupferdruck ; 9 x 14 cm. – (Neue und vollständige Topographie der Eidgenossenschaft / David Herrliberger ; 213)

Titel unten. Numerierung oben rechts: "213.". Ursprungswerk: "Neue und vollständige Topographie der Eydgnossschaft ...", von David Herrliberger, Band 2 (Basel, 1758). Auf Papier aufgeklebt
Ryh 3220 : 33 A

6419 Altenryf, ein Gotts=Haus Cistercienser Ordens in dem Canton Freyburg gegen Mittag anzusehen = Hauterive, abbaye de l'ordre de Cisteaux, située dans le canton de Fribourg, du côté du midy : cum priv. / Jenrich delin.: – [Basel] : D. Herrliberger exc., [1758]. – 1 Ansicht : Kupferdruck ; 9 x 14 cm. – (Neue und vollständige Topographie der Eidgenossenschaft / David Herrliberger ; 201)

Titel unten. Numerierung oben rechts: "201.". Ursprungswerk: "Neue und vollständige Topographie der Eydgnossschaft ...", von David Herrliberger, Band 2 (Basel, 1758). Auf Papier aufgeklebt
Ryh 3220 : 33 B

6420 Altenryf, ein Gotts=Haus Cistercienser Ordens in dem Canton Freyburg gegen Mitternacht anzusehen = Hauterive, abbaye de l'ordre de Cisteaux située dans le canton de Fribourg, du côté du septentrion. : cum priv. / Jenrich, delin.: – [Basel] : D. Herrliberger exc., [1758]. – 1 Ansicht : Kupferdruck ; 9 x 14 cm. – (Neue und vollständige Topographie der Eidgenossenschaft / David Herrliberger ; 202)

Titel unten. Numerierung oben rechts: "202.". Ursprungswerk: "Neue und vollständige Topographie der Eydgnossschaft ...", von David Herrliberger, Band 2 (Basel, 1758). Auf Papier aufgeklebt
Ryh 3220 : 33 C

6421 Das Heilige Thal, ein Carthäuser Kloster in denen Bergen des Landes Callmitz, Vogtey Corbers in dem Canton Freyburg gegen Abend anzusehen = La Valsainte, cartreuse située dans les montagnes du pays de Charmay, balliage de Corbières, canton de Fribourg, du côté d'occident : cum priv. / Jenrich delin. – [Basel] : D. Herrliberger exc., 1758. – 1 Ansicht : Kupferdruck ; 9 x 14 cm. – (Neue und vollständige Topographie der Eidgenossenschaft / David Herrliberger ; 212)

Titel unten. Numerierung oben rechts: "212.". Ursprungswerk: "Neue und vollständige Topographie der Eydgnossschaft ...", von David Herrliberger, Band 2 (Basel, 1758). Auf Papier aufgeklebt
Ryh 3220 : 33 D

6422 Altenryf, ein Gotts=Haus Cistercienser Ordens in dem Canton Freyburg gegen Morgen anzusehen = Hauterive, abbaye de l'ordre de Cisteaux située dans le canton de Fribourg, du côté d'orient : cum priv. / Jenrich, delin.: – [Basel] : D. Herrliberger exc., [1758]. – 1 Ansicht : Kupferdruck ; 9 x 14 cm. – (Neue und vollständige Topographie der Eidgenossenschaft / David Herrliberger ; 200)

Titel unten. Numerierung oben rechts: "200.". Ursprungswerk: "Neue und vollständige Topographie der Eydgnossschaft ...", von David Herrliberger, Band 2 (Basel, 1758). Auf Papier aufgeklebt
Ryh 3220 : 33 E

6423 Altenryf, ein Gotts=Haus Cistercienser Ordens in dem Canton Freyburg gegen Abend anzusehen = Hauterive, abbaye de l'ordre de Cisteaux située dans le canton de Fribourg, du côté d'occident : cum priv. / Jenrich, delin.: – [Basel] : D. Herrliberger exc., 1758. – 1 Ansicht : Kupferdruck ; 9 x 14 cm. – (Neue und vollständige Topographie der Eidgenossenschaft / David Herrliberger ; 199)

Titel unten. Numerierung oben rechts: "199.". Ursprungswerk: "Neue und vollständige Topographie der Eydgnossschaft ...", von David Herrliberger, Band 2 (Basel, 1758). Auf Papier aufgeklebt
Ryh 3220 : 33 F

6424 S. Mauritius in Valesia = S. Maurise in Wallis. – [Frankfurt a. M.] : [Merian], [1654?]. – 1 Vogelschauplan : Kupferdruck ; 25 x 35 cm. – (Topographia Helvetiae, Rhaetiae et Valesiae)

Titel oben Mitte, Legende unten rechts. Ursprungswerk: "Topographia Helvetiae, Rhaetiae et Valesiae." hrsg. von Matthäus Merian bzw. seinen Erben (Frankfurt a. M., erstmals 1642, vorliegende Ausgabe erstmals 1654). Auf Papier aufgeklebt
Ryh 3220 : 41

6425 Sedunvm = Sitten / H Ludolff delin. – [Frankfurt a. M.] : [Merian], [1654?]. – 1 Vogelschauplan : Kupferdruck ; 27 x 36 cm. – (Topographia Helvetiae, Rhaetiae et Valesiae)

Titel oben Mitte, Legende unten. Ursprungswerk: "Topographia Helvetiae, Rhaetiae et Valesiae." hrsg. von Matthäus Merian bzw. seinen Erben (Frankfurt a. M., erstmals 1642, vorliegende Ausgabe erstmals 1654). Auf Papier aufgeklebt
Ryh 3220 : 42

6426 Leug. – [Frankfurt a. M.] : [Merian], [1654?]. – 1 Vogelschauplan : Kupferdruck ; 25 x 35 cm. – (Topographia Helvetiae, Rhaetiae et Valesiae)

Titel oben Mitte, Legende oben links, Wappen oben rechts.
 Ursprungswerk: "Topographia Helvetiae, Rhaetiae et Valesiae."
 hrsg. von Matthäus Merian bzw. seinen Erben (Frankfurt a. M.,
 erstmals 1642, vorliegende Ausgabe erstmals 1654). Auf Papier
 aufgeklebt **Ryh 3220 : 43**

6427 Prospect des Leüggerbads in dem Walliserland =
 Vue du bain de Louasch en Valley / Brupacher pinx. et
 sculps. Bernensis. – [S.l.] : [s.n.], [zwischen 1760 und
 1785]. – 1 Ansicht : Kupferdruck ; 31 x 50 cm
 Titel oben, Legende unten **Ryh 3220 : 44**

6428 Geometrische Zeichnung des gähen künstlichen,
 meistens in Felsen gehauenen Wägs über die Gem[m]i
 herab ins Leüker= oder Wallisser Bad, = Descensus ex
 Gemmio monte ad thermas Leucenses in Vallesia /
 verfertigt durch Hrn: Samuel Bodmer, Ingenieur und
 Stuk Lieut.t des hoch mäch: Cantons Bern ; Joh: Melth:
 Füessli fe. – [Zürich] : [s.n.], [erstmal 1708]. –
 1 Ansicht : Kupferdruck ; 34 x 16 cm
 Titelkartusche mit Legende unten links, lateinischer Titel oben links.
 Aus: "Beschreibung der Natur-Geschichten des Schweizerlandes"
 von Johann Jakob Scheuchzer, Bd. 3 (Zürich, erstmals 1708). Auf
 Papier aufgeklebt **Ryh 3220 : 45 A**

6429 Prospect des Leüker=Bads in Wallis = Vûë des
 bains de Loëche en Valais / R. D. Zurkirchen delineavit
 Seduni ; Joseph Schwendiman[n] sculpsit Lucernæ. –
 [Sion] : [s.n.], [1769]. – 1 Ansicht : Kupferdruck ; 19 x
 24 cm
 Titel und Legenden unten. Aus: "Beschreibung der
 Mineral=Waesser des Leucker=Bades, ..." von Franz Xaver Naterer
 (Sion, 1769) **Ryh 3220 : 45 B**

6430 Brÿg Naters. – [Frankfurt a. M.] : [Merian],
 [1654?]. – 1 Vogelschauplan : Kupferdruck ; 25 x
 35 cm. – (Topographia Helvetiae, Rhaetiae et Valesiae)
 2 Teilansichten (Eisenbergwerk Im Grund und Brigerbad) oben
 rechts (zus. 7 x 12 cm), Titel und Wappen oben Mitte, Legende
 unten links. Ursprungswerk: "Topographia Helvetiae, Rhaetiae et
 Valesiae." hrsg. von Matthäus Merian bzw. seinen Erben (Frankfurt
 a. M., erstmals 1642, vorliegende Ausgabe erstmals 1654). Auf
 Papier aufgeklebt **Ryh 3220 : 46**

6431 Fischbach. – [Frankfurt a. M.] : [Merian], [1654?]. –
 1 Vogelschauplan : Kupferdruck ; 26 x 18 cm. –
 (Topographia Helvetiae, Rhaetiae et Valesiae)
 Titel oben Mitte, Wappen oben rechts, Legende oben links.
 Ursprungswerk: "Topographia Helvetiae, Rhaetiae et Valesiae."
 hrsg. von Matthäus Merian bzw. seinen Erben (Frankfurt a. M.,
 erstmals 1642, vorliegende Ausgabe erstmals 1654). Auf Papier
 aufgeklebt **Ryh 3220 : 47**

6432 Grosse Gletscher oder Eÿs Berg, aus dem Ursprung
 der Rhosne, an der Furca, zu oberst in Wallis. –
 [Augsburg] : [Jeremias Wolff], [um 1710]. – 1 Ansicht :
 Kupferdruck ; 26 x 19 cm. – (Verschiedene rare Berg-
 Prospect des Schweyzer Lands ; 4)
 Ohne Titel, Legende ("A. Grosse Gletscher oder Eÿs Berg, aus dem
 ursprung der Rhosne, an der Furca, zu oberst in Wallis ...") unten.
 Numerierung unten rechts: "4". Ursprungswerk: "Verschiedene rare
 Berg-Prospect des Schweyzer Lands" gezeichnet von J. M. Füssli
 (Augsburg : J. Wolff). Auf Papier aufgeklebt **Ryh 3220 : 48 A**

6433 Der Rhone Gletscher, in der Landschaft Wallis /
 gezeichnet nach der Natur von F. Meyer ; gegraben von A.
 Zingg. – [Bern] : [s.n.], [1760]. – 1 Ansicht :
 Kupferdruck ; 16 x 13 cm
 Titel unten. Aus: "Die Eisgebirge des Schweizerlandes" von G. S.
 Gruner (Bern, 1760. – 3 Bände) **Ryh 3220 : 48 B**

6434 Rhodani scaturigines ex montibus glacialibus / [in
 Spiegelschrift:] Joh. Melchior Fuessli fecit. – [Zuerich] :
 [s.n.], a.o 1707. – 1 Ansicht : Kupferdruck ; 20 x 13 cm
 Titel oben links, Legende unten rechts. Aus: "Beschreibung der
 Natur-Geschichten des Schweizerlandes" von Johann Jakob
 Scheuchzer, Bd. 3 (Zürich, erstmals 1708) **Ryh 3220 : 48 C**

8.21 Basel, Solothurn (Pläne und Ansichten) • Basel, Solothurn (plans and views)

6435 Helvetia occidentalis : Plans und Prospecten (Basel,
 Solothurn). – [Versch. Orte], 1570–1800. – Karten ;
 [versch. Formate]
 Systematische Gliederung nach Ryhiner: Kap. 8 (Helvetia), Bd. 21
Ryh 3221

6436 Basilea = Basel. – [Frankfurt a. M.] : [Merian],
 [1654?]. – 1 Vogelschauplan auf 2 Blättern :
 Kupferdruck ; 27 x 35 cm. – (Topographia Helvetiae,
 Rhaetiae et Valesiae)
 Titel oben Mitte, Legende oben links und unten links. Südwesten
 oben. Ursprungswerk: "Topographia Helvetiae, Rhaetiae et
 Valesiae." hrsg. von Matthäus Merian bzw. seinen Erben (Frankfurt
 a. M., erstmals 1642, vorliegende Ausgabe erstmals 1654). Auf
 Papier aufgeklebt **Ryh 3221 : 1 A**

6437 Basel : ist die gröseste Statt in der
 Eydgenossenschaft ... : cum grat. et priv. s. c. m. –
 Augspurg : Georg Christoph Kilian excudit, [zwischen
 1758 und 1780]. – 1 Vogelschauplan : Kupferdruck ; 15 x
 20 cm. – (Europens Pracht und Macht ; [Band 1], 15)
 Titel oben Mitte, Erläuterungen links und rechts, Legende unten
 rechts. Südwesten oben. Numerierung oben rechts: "15".
 Ursprungswerk: Neuauflage von "Europens Pracht und Macht" von
 Gabriel Bodenehr, Band 1 (Augsburg : G. C. Kilian, zwischen 1758
 und 1780) **Ryh 3221 : 1 B**

6438 Basilea = Basel. – [Amsterdam] : F. de Wit excudit,
 [zwischen 1659 und 1688]. – 1 Vogelschauplan :
 Kupferdruck ; 39 x 51 cm
 Titel oben, Legende oben links und unten links. Südwesten oben.
 Handschriftlicher Vermerk auf der Kartenrückseite: "Basel von
 Covens" **Ryh 3221 : 2**

6439 Basilea. – [Köln] : [s.n.], [zwischen 1575 und
 1612]. – 1 Plan : Kupferdruck ; 37 x 38 cm. – (Civitates
 orbis terrarum ; Teil 2, 40)
 Titel oben rechts, Legende unten links. Lateinischer Text
 ("Basilea.") auf der Rückseite. Seitennummer (Rückseite): "40".
 Ursprungswerk: "Civitates orbis terrarum" von Georg Braun und
 Frans Hogenberg, zweiter Teil (Lateinische Ausgabe. – Köln,
 erstmals 1575) **Ryh 3221 : 3**

6440 Basle : ville capitale du canton du même nom, située
 sur le Rhein a 29 degr. 12 min. de longitude et a 47 degr.
 35. min. de latitude. – [Paris] : [Nicolas de Fer], [um

1700]. – 1 Plan : Kupferdruck ; 20 x 23 cm
Titelkartusche unten links, Legende oben links **Ryh 3221 : 4**

6441 Grundriss der Stadt Basel = Plan de la ville de Basle / aufgenommen im Jahr 1784 von Samuel Ryhiner, Artillerie Hauptmann. – In Basel : herausgegeben von Christian von Mechel Kupferstecher und Kunstverleger, 1786. – 1 Plan : Kupferdruck ; 42 x 50 cm
Legende unten links und unten Mitte **Ryh 3221 : 5**

6442 Basilea = Basel. – [Frankfurt a. M.] : [Merian], [1654?]. – 1 Ansicht auf 2 Blättern : Kupferdruck ; 20 x 70 cm. – (Topographia Helvetiae, Rhaetiae et Valesiae) Titel oben. Ursprungswerk: "Topographia Helvetiae, Rhaetiae et Valesiae." hrsg. von Matthäus Merian bzw. seinen Erben (Frankfurt a. M., erstmals 1642, vorliegende Ausgabe erstmals 1654). Auf Papier aufgeklebt **Ryh 3221 : 6 A**

6443 Basel = Bâle. – [Zürich] : [D. Herrliberger], [1754]. – 1 Ansicht : Kupferdruck ; 16 x 28 cm. – (Neue und vollständige Topographie der Eidgenossenschaft / David Herrliberger ; 1)
Titel unten, Wappen unten Mitte. Numerierung oben rechts: "1.". Ursprungswerk: "Neue und vollständige Topographie der Eydgnossschaft ...", von David Herrliberger, Band 1 (Zürich, 1754). Auf Papier aufgeklebt **Ryh 3221 : 6 B**

6444 Bale / fait par A. Aveline. – Se vend a Paris : [chez A. Aveline] rue S. Jacques a la reine de France, [zwischen 1710 und 1740]. – 1 Ansicht : Kupferdruck ; 32 x 51 cm
Titel oben Mitte, Erläuterungen unten. Numerierung oben rechts: "No. 3" **Ryh 3221 : 7**

6445 Campvs divi Petri, qvi est Basileæ = S. Peters Platz in Basel. – [Frankfurt a. M.] : [Merian], [1654?]. – 1 Ansicht : Kupferdruck ; 20 x 32 cm. – (Topographia Helvetiae, Rhaetiae et Valesiae)
Titel oben links und rechts. Ursprungswerk: "Topographia Helvetiae, Rhaetiae et Valesiae." hrsg. von Matthäus Merian bzw. seinen Erben (Frankfurt a. M., erstmals 1642, vorliegende Ausgabe erstmals 1654). Auf Papier aufgeklebt **Ryh 3221 : 14 A**

6446 Prospectvs templi cathedralis qvoad est Basileæ, nec non pontis Rhenum transeuntis, admodum delectabilis = Ein sehr anmuhtiger Prospect des Münsters und Rheinbrücken zu Basel / M. Merian fecit. – [Frankfurt a. M.] : [Merian], [1654?]. – 1 Ansicht : Kupferdruck ; 21 x 32 cm. – (Topographia Helvetiae, Rhaetiae et Valesiae) Titel oben Mitte. Ursprungswerk: "Topographia Helvetiae, Rhaetiae et Valesiae." hrsg. von Matthäus Merian bzw. seinen Erben (Frankfurt a. M., erstmals 1642, vorliegende Ausgabe erstmals 1654). Auf Papier aufgeklebt **Ryh 3221 : 14 B**

6447 Prospect des grossen Münsters und der Rheinbrücke zu Basel = Vue de l'église cathedrale et du pont du Rhin de Basel : cum priv. / Em. Büchel del. – [Basel] : D. Herrliberger exc., 1761. – 1 Ansicht : Kupferdruck ; 16 x 29 cm. – (Neue und vollständige Topographie der Eidgenossenschaft / David Herrliberger ; 254)
Numerierung oben rechts: "254.". Ursprungswerk: "Neue und vollständige Topographie der Eydgnossschaft ...", von David Herrliberger, Band 2 (Basel, 1758). Auf Papier aufgeklebt **Ryh 3221 : 15 A**

6448 Prospect der Rheinbrücke zu Basel von Seiten der kleinen Stadt = Vue du pont du Rhin de Basle du côté de la petite ville : cum priv. / Em. Büchel del. – [Basel] : D. Herrliberger exc., 1761. – 1 Ansicht : Kupferdruck ; 16 x 29 cm. – (Neue und vollständige Topographie der Eidgenossenschaft / David Herrliberger ; 255)
Numerierung oben rechts: "255.". Ursprungswerk: "Neue und vollständige Topographie der Eydgnossschaft ...", von David Herrliberger, Band 2 (Basel, 1758). Auf Papier aufgeklebt **Ryh 3221 : 15 B**

6449 Horburg, im Canton Basel = Horbourg, dans le canton de Bâle / E[manuel] B[üchel] del. – [Zürich] : [D. Herrliberger], [1754]. – 1 Ansicht : Kupferdruck ; 9 x 14 cm. – (Neue und vollständige Topographie der Eidgenossenschaft / David Herrliberger ; 74)
Numerierung oben rechts: "74.". Ursprungswerk: "Neue und vollständige Topographie der Eydgnossschaft ...", von David Herrliberger, Band 1 (Zürich, 1754). Auf Papier aufgeklebt **Ryh 3221 : 21 A**

6450 Gundeldingen, im Canton Basel = Gundeldingue, dans le canton de Basle / Büchel del. – [Zürich] : [D. Herrliberger], [1754]. – 1 Ansicht : Kupferdruck ; 9 x 14 cm. – (Neue und vollständige Topographie der Eidgenossenschaft / David Herrliberger ; 84)
Numerierung oben rechts: "84.". Ursprungswerk: "Neue und vollständige Topographie der Eydgnossschaft ...", von David Herrliberger, Band 1 (Zürich, 1754). Auf Papier aufgeklebt **Ryh 3221 : 21 B**

6451 Schloss Bottmingen, in dem Canton Basel von Mittag anzusehen = Château de Bottmingue, dans le canton de Basle, du côté du midi : cum priv. / Büchel del. – [Zürich] : D. Herrliberger excud., [1754]. – 1 Ansicht : Kupferdruck ; 9 x 14 cm. – (Neue und vollständige Topographie der Eidgenossenschaft / David Herrliberger ; 125)
Numerierung oben rechts: "125.". Ursprungswerk: "Neue und vollständige Topographie der Eydgnossschaft ...", von David Herrliberger, Band 1 (Zürich, 1754). Auf Papier aufgeklebt **Ryh 3221 : 21 C**

6452 Bencken, Schloss in dem Canton Basel = Bencken, château du canton de Bâle : cum priv. / Em. Büchel del. – Zürich : D. Herrliberger exc., 1756. – 1 Ansicht : Kupferdruck ; 9 x 14 cm. – (Neue und vollständige Topographie der Eidgenossenschaft / David Herrliberger ; 165)
Eigentlicher Erscheinungsort: Basel. Numerierung oben rechts: "165.". Ursprungswerk: "Neue und vollständige Topographie der Eydgnossschaft ...", von David Herrliberger, Band 2 (Basel, 1758). Auf Papier aufgeklebt **Ryh 3221 : 21 D**

6453 Gundeldingen, Schloss im Canton Basel = Gundeldingue, château dans le canton de Bâle / Büchel del. – [Zürich] : [D. Herrliberger], [1754]. – 1 Ansicht : Kupferdruck ; 9 x 14 cm. – (Neue und vollständige Topographie der Eidgenossenschaft / David Herrliberger ; 72)
Numerierung oben rechts: "72.". Ursprungswerk: "Neue und vollständige Topographie der Eydgnossschaft ...", von David

Herrliberger, Band 1 (Zürich, 1754). Auf Papier aufgeklebt
Ryh 3221 : 21 E

6454 Schloss Bottmingen, in dem Canton Basel von Mitternacht anzusehen = Château de Bottmingue, dans le canton de Bâle, du côté du septentrion : cum priv. / Büchel del. – [Zürich] : D. Herrliberger excud., [1754]. – 1 Ansicht : Kupferdruck ; 9 x 14 cm. – (Neue und vollständige Topographie der Eidgenossenschaft / David Herrliberger ; 124)

Numerierung oben rechts: "124.". Ursprungswerk: "Neue und vollständige Topographie der Eydgnossschaft ...", von David Herrliberger, Band 1 (Zürich, 1754). Auf Papier aufgeklebt

Ryh 3221 : 21 F

6455 Rud. Weitenwald, in dem Canton Basel = Masure de Weitenwald, dans le canton de Bâle : cum priv. / Em. Büchel del. – Zürich : D. Herrliberger exc., 1756. – 1 Ansicht : Kupferdruck ; 9 x 14 cm. – (Neue und vollständige Topographie der Eidgenossenschaft / David Herrliberger ; 166)

Eigentlicher Erscheinungsort: Basel. Numerierung oben rechts: "166.". Ursprungswerk: "Neue und vollständige Topographie der Eydgnossschaft ...", von David Herrliberger, Band 2 (Basel, 1758). Auf Papier aufgeklebt

Ryh 3221 : 22 A

6456 Klübin, Schloss im Canton Basel = Klubin, château dans le canton de Basle / Büchel del. – [Zürich] : [D. Herrliberger], [1754]. – 1 Ansicht : Kupferdruck ; 9 x 14 cm. – (Neue und vollständige Topographie der Eidgenossenschaft / David Herrliberger ; 83)

Numerierung oben rechts: "83.". Ursprungswerk: "Neue und vollständige Topographie der Eydgnossschaft ...", von David Herrliberger, Band 1 (Zürich, 1754). Auf Papier aufgeklebt

Ryh 3221 : 22 B

6457 Meÿenfels in dem Canton Basel = Meyenfels dans le canton de Bâle : cum priv. / Em. Büchel del. – [Basel] : D. Herrliberger exc., 1758. – 1 Ansicht : Kupferdruck ; 9 x 14 cm. – (Neue und vollständige Topographie der Eidgenossenschaft / David Herrliberger ; 206)

Numerierung oben rechts: "206.". Ursprungswerk: "Neue und vollständige Topographie der Eydgnossschaft ...", von David Herrliberger, Band 2 (Basel, 1758). Auf Papier aufgeklebt

Ryh 3221 : 22 C

6458 Rud. Reiffenstein, in dem Canton Basel = Masure de Reiffenstein, dans le canton de Bâle : cum priv. / Em. Büchel del. – [Zürich] : D. Herrliberger ex., [1754]. – 1 Ansicht : Kupferdruck ; 9 x 14 cm. – (Neue und vollständige Topographie der Eidgenossenschaft / David Herrliberger ; 151)

Numerierung oben rechts: "151.". Ursprungswerk: "Neue und vollständige Topographie der Eydgnossschaft ...", von David Herrliberger, Band 1 (Zürich, 1754). Auf Papier aufgeklebt

Ryh 3221 : 22 D

6459 Riehen, Dorf im Canton Basel = Riehen, village dans le canton de Basle / Büchel del. – [Zürich] : [D. Herrliberger], [1754]. – 1 Ansicht : Kupferdruck ; 9 x 14 cm. – (Neue und vollständige Topographie der Eidgenossenschaft / David Herrliberger ; 81)

Numerierung oben rechts: "81.". Ursprungswerk: "Neue und vollständige Topographie der Eydgnossschaft ...", von David Herrliberger, Band 1 (Zürich, 1754). Auf Papier aufgeklebt

Ryh 3221 : 22 E

6460 Münchenstein, Schloss im Basler=Gebiet = Münchenstein, château dans le canton de Bâle / Büchel del. – [Zürich] : [D. Herrliberger], [1754]. – 1 Ansicht : Kupferdruck ; 9 x 14 cm. – (Neue und vollständige Topographie der Eidgenossenschaft / David Herrliberger ; 44)

Numerierung oben rechts: "44.". Ursprungswerk: "Neue und vollständige Topographie der Eydgnossschaft ...", von David Herrliberger, Band 1 (Zürich, 1754). Auf Papier aufgeklebt

Ryh 3221 : 22 F

6461 Munchenstein = Münchenstein. – [Frankfurt a. M.] : [Merian], [1654?]. – 1 Ansicht : Kupferdruck ; 18 x 28 cm. – (Topographia Helvetiae, Rhaetiae et Valesiae) Titel oben Mitte. Ursprungswerk: "Topographia Helvetiae, Rhaetiae et Valesiae." hrsg. von Matthäus Merian bzw. seinen Erben (Frankfurt a. M., erstmals 1642, vorliegende Ausgabe erstmals 1654). Auf Papier aufgeklebt

Ryh 3221 : 23

6462 Lage von Münchenstein / Em. Büchel del. ; Chovin sculp. – [Basel] : [s.n.], [um 1750]. – 1 Ansicht : Kupferdruck ; 12 x 17 cm. – (Versuch einer Beschreibung historischer und natuerlicher Merkwuerdigkeiten der Landschaft Basel / Daniel Bruckner)

Titel oben, Legende unten. Ursprungswerk: "Versuch einer Beschreibung historischer und natuerlicher Merkwuerdigkeiten der Landschaft Basel" von Daniel Bruckner (Basel, 1748–1763). Auf Papier aufgeklebt

Ryh 3221 : 24 A

6463 Schloss und Dorf Münchenstein / Em. Büchel del. ; Chovin sculp. – [Basel] : [s.n.], [um 1750]. – 1 Ansicht : Kupferdruck ; 12 x 17 cm. – (Versuch einer Beschreibung historischer und natuerlicher Merkwuerdigkeiten der Landschaft Basel / Daniel Bruckner)

Titel oben, Legende unten. Ursprungswerk: "Versuch einer Beschreibung historischer und natuerlicher Merkwuerdigkeiten der Landschaft Basel" von Daniel Bruckner (Basel, 1748–1763). Auf Papier aufgeklebt

Ryh 3221 : 24 B

6464 Muttentz / Em. Büchel del. ; J. A. Chovin sculp. – [Basel] : [s.n.], [um 1750]. – 1 Ansicht : Kupferdruck ; 12 x 17 cm. – (Versuch einer Beschreibung historischer und natuerlicher Merkwuerdigkeiten der Landschaft Basel / Daniel Bruckner)

Titel oben, Legende unten. Numerierung oben rechts: "1". Ursprungswerk: "Versuch einer Beschreibung historischer und natuerlicher Merkwuerdigkeiten der Landschaft Basel" von Daniel Bruckner (Basel, 1748–1763). Auf Papier aufgeklebt

Ryh 3221 : 24 C

6465 Vorstellung der Lage des Wartenbergs / E. Büchel del. ; Chovin sc. – [Basel] : [s.n.], [um 1750]. – 1 Ansicht : Kupferdruck ; 12 x 17 cm. – (Versuch einer Beschreibung historischer und natuerlicher Merkwuerdigkeiten der Landschaft Basel / Daniel Bruckner)

Titel oben, Legende unten. Numerierung oben rechts: "2". Ursprungswerk: "Versuch einer Beschreibung historischer und natuerlicher Merkwuerdigkeiten der Landschaft Basel" von Daniel

Bruckner (Basel, 1748–1763). Auf Papier aufgeklebt

Ryh 3221 : 24 D

6466 Lage von Brattelen / Em. Büchel del. ; J. A. Ch. sculp. – [Basel] : [s.n.], [um 1750]. – 1 Ansicht : Kupferdruck ; 12 x 17 cm. – (Versuch einer Beschreibung historischer und natuerlicher Merkwuerdigkeiten der Landschaft Basel / Daniel Bruckner)

Titel oben, Legende unten. Ursprungswerk: "Versuch einer Beschreibung historischer und natuerlicher Merkwuerdigkeiten der Landschaft Basel" von Daniel Bruckner (Basel, 1748–1763). Auf Papier aufgeklebt

Ryh 3221 : 25 A

6467 Brattelen / Em. Büchel del. ; Ch. sculp. – [Basel] : [s.n.], [um 1750]. – 1 Ansicht : Kupferdruck ; 12 x 17 cm. – (Versuch einer Beschreibung historischer und natuerlicher Merkwuerdigkeiten der Landschaft Basel / Daniel Bruckner)

Titel oben, Legende unten. Ursprungswerk: "Versuch einer Beschreibung historischer und natuerlicher Merkwuerdigkeiten der Landschaft Basel" von Daniel Bruckner (Basel, 1748–1763). Auf Papier aufgeklebt

Ryh 3221 : 25 B

6468 Lage von Biel-Bencken / Em. Büchel ad nat. del. ; Rod: Holzhalb sc. Zürich. – [Basel] : [s.n.], [um 1750]. – 1 Ansicht : Kupferdruck ; 12 x 17 cm. – (Versuch einer Beschreibung historischer und natuerlicher Merkwuerdigkeiten der Landschaft Basel / Daniel Bruckner)

Titel oben, Legende unten. Ursprungswerk: "Versuch einer Beschreibung historischer und natuerlicher Merkwuerdigkeiten der Landschaft Basel" von Daniel Bruckner (Basel, 1748–1763). Auf Papier aufgeklebt

Ryh 3221 : 25 C

6469 Lage von Binningen / Em. Büchel del. ; J. A. Chovin sculp. – [Basel] : [s.n.], [um 1750]. – 1 Ansicht : Kupferdruck ; 12 x 17 cm. – (Versuch einer Beschreibung historischer und natuerlicher Merkwuerdigkeiten der Landschaft Basel / Daniel Bruckner)

Titel oben, Legende unten. Ursprungswerk: "Versuch einer Beschreibung historischer und natuerlicher Merkwuerdigkeiten der Landschaft Basel" von Daniel Bruckner (Basel, 1748–1763). Auf Papier aufgeklebt

Ryh 3221 : 25 D

6470 Lauf der Birs / Em. Büchel del. ; Dublon sculp. – [Basel] : [s.n.], [um 1750]. – 1 Ansicht : Kupferdruck ; 12 x 17 cm. – (Versuch einer Beschreibung historischer und natuerlicher Merkwuerdigkeiten der Landschaft Basel / Daniel Bruckner)

Titel oben, Legende unten. Ursprungswerk: "Versuch einer Beschreibung historischer und natuerlicher Merkwuerdigkeiten der Landschaft Basel" von Daniel Bruckner (Basel, 1748–1763). Auf Papier aufgeklebt

Ryh 3221 : 26 A

6471 Bottmingen / Em. Büchel ad nat. del. ; Rod: Holzhalb sc. Zürich. – [Basel] : [s.n.], [um 1750]. – 1 Ansicht : Kupferdruck ; 12 x 17 cm. – (Versuch einer Beschreibung historischer und natuerlicher Merkwuerdigkeiten der Landschaft Basel / Daniel Bruckner)

Titel oben, Legende unten. Ursprungswerk: "Versuch einer Beschreibung historischer und natuerlicher Merkwuerdigkeiten der

Landschaft Basel" von Daniel Bruckner (Basel, 1748–1763). Auf Papier aufgeklebt

Ryh 3221 : 26 B

6472 Lage von St. Jakob / Em. Büchel del. ; J. A. Chovin gravé. – [Basel] : [s.n.], [um 1750]. – 1 Ansicht : Kupferdruck ; 12 x 17 cm. – (Versuch einer Beschreibung historischer und natuerlicher Merkwuerdigkeiten der Landschaft Basel / Daniel Bruckner)

Titel oben, Legende unten. Ursprungswerk: "Versuch einer Beschreibung historischer und natuerlicher Merkwuerdigkeiten der Landschaft Basel" von Daniel Bruckner (Basel, 1748–1763). Auf Papier aufgeklebt

Ryh 3221 : 26 C

6473 Lage von Klein Hüningen / Ema. Büchel del. ; Rod: Holzhalb sc. Zürich. – [Basel] : [s.n.], [um 1750]. – 1 Ansicht : Kupferdruck ; 12 x 17 cm. – (Versuch einer Beschreibung historischer und natuerlicher Merkwuerdigkeiten der Landschaft Basel / Daniel Bruckner)

Titel oben, Legende unten. Süden oben. Ursprungswerk: "Versuch einer Beschreibung historischer und natuerlicher Merkwuerdigkeiten der Landschaft Basel" von Daniel Bruckner (Basel, 1748–1763). Auf Papier aufgeklebt

Ryh 3221 : 26 D

6474 Liechtstall / M. I. I. Ringle deline. – [Frankfurt a. M.] : [Merian], [1654?]. – 1 Vogelschaubild : Kupferdruck ; 21 x 32 cm. – (Topographia Helvetiae, Rhaetiae et Valesiae)

Titel oben Mitte. Ursprungswerk: "Topographia Helvetiae, Rhaetiae et Valesiae." hrsg. von Matthäus Merian bzw. seinen Erben (Frankfurt a. M., erstmals 1642, vorliegende Ausgabe erstmals 1654). Auf Papier aufgeklebt

Ryh 3221 : 28 A

6475 Wallenburg = Wallenburg. – [Frankfurt a. M.] : [Merian], [1654?]. – 1 Ansicht : Kupferdruck ; 19 x 28 cm. – (Topographia Helvetiae, Rhaetiae et Valesiae) Titel oben Mitte. Ursprungswerk: "Topographia Helvetiae, Rhaetiae et Valesiae." hrsg. von Matthäus Merian bzw. seinen Erben (Frankfurt a. M., erstmals 1642, vorliegende Ausgabe erstmals 1654). Auf Papier aufgeklebt

Ryh 3221 : 28 B

6476 Lage von Liestal / Em. Büchel del. ; J. A. Chovin sc. – [Basel] : [s.n.], [um 1750]. – 1 Ansicht : Kupferdruck ; 12 x 18 cm. – (Versuch einer Beschreibung historischer und natuerlicher Merkwuerdigkeiten der Landschaft Basel / Daniel Bruckner)

Titel oben, Legende unten. Ursprungswerk: "Versuch einer Beschreibung historischer und natuerlicher Merkwuerdigkeiten der Landschaft Basel" von Daniel Bruckner (Basel, 1748–1763). Auf Papier aufgeklebt

Ryh 3221 : 29 A

6477 Lage der Hülften=Schantze / Em. Büchel ad naturam. del. ; Io: Rod: Holzhalb sc. Zürich. – [Basel] : [s.n.], [um 1750]. – 1 Ansicht : Kupferdruck ; 12 x 17 cm. – (Versuch einer Beschreibung historischer und natuerlicher Merkwuerdigkeiten der Landschaft Basel / Daniel Bruckner)

Titel oben, Legende unten. Ursprungswerk: "Versuch einer Beschreibung historischer und natuerlicher Merkwuerdigkeiten der Landschaft Basel" von Daniel Bruckner (Basel, 1748–1763). Auf Papier aufgeklebt

Ryh 3221 : 29 B

6478 Lage von Lausen / Em. Büchel del. ; Chovin sc. – [Basel] : [s.n.], [um 1750]. – 1 Ansicht : Kupferdruck ;

12 x 18 cm. – (Versuch einer Beschreibung historischer und natuerlicher Merkwuerdigkeiten der Landschaft Basel / Daniel Bruckner)

Titel oben, Legende unten. Ursprungswerk: "Versuch einer Beschreibung historischer und natuerlicher Merkwuerdigkeiten der Landschaft Basel" von Daniel Bruckner (Basel, 1748–1763). Auf Papier aufgeklebt
Ryh 3221 : 29 C

6479 Lage von Gibenach / Em. Büchel del. ; J. A. C. sculp. – [Basel] : [s.n.], [um 1750]. – 1 Ansicht : Kupferdruck ; 12 x 18 cm. – (Versuch einer Beschreibung historischer und natuerlicher Merkwuerdigkeiten der Landschaft Basel / Daniel Bruckner)

Titel oben, Legende unten. Ursprungswerk: "Versuch einer Beschreibung historischer und natuerlicher Merkwuerdigkeiten der Landschaft Basel" von Daniel Bruckner (Basel, 1748–1763). Auf Papier aufgeklebt
Ryh 3221 : 29 D

6480 Waldenburg, Schloss im Canton Basel = Waldenbourg, château dans le canton de Bâle / E. B. del. – [Zürich] : [D. Herrliberger], [1754]. – 1 Ansicht : Kupferdruck ; 16 x 14 cm. – (Neue und vollständige Topographie der Eidgenossenschaft / David Herrliberger ; 76)

Numerierung oben rechts: "76.". Ursprungswerk: "Neue und vollständige Topographie der Eydgnossschaft ...", von David Herrliberger, Band 1 (Zürich, 1754). Auf Papier aufgeklebt

Ryh 3221 : 31 A

6481 Waldenburg, Schloss und Städtlein im Canton Basel = Waldenbourg, château et petite ville dans le canton de Basle / Büchel del. – [Zürich] : [D. Herrliberger], [1754]. – 1 Ansicht : Kupferdruck ; 9 x 14 cm. – (Neue und vollständige Topographie der Eidgenossenschaft / David Herrliberger ; 92)

Numerierung oben links: "92.". Ursprungswerk: "Neue und vollständige Topographie der Eydgnossschaft ...", von David Herrliberger, Band 1 (Zürich, 1754). Auf Papier aufgeklebt

Ryh 3221 : 31 B

6482 Fransburg, Schloss im Canton Basel = Fransbourg, château dans le canton de Bâle / E. B. del. – [Zürich] : [D. Herrliberger], [1754]. – 1 Ansicht : Kupferdruck ; 16 x 14 cm. – (Neue und vollständige Topographie der Eidgenossenschaft / David Herrliberger ; 75)

Numerierung oben rechts: "75.". Ursprungswerk: "Neue und vollständige Topographie der Eydgnossschaft ...", von David Herrliberger, Band 1 (Zürich, 1754). Auf Papier aufgeklebt

Ryh 3221 : 31 C

6483 Oberdorfer Bad, in den Canton Basel = Bains d'Oberdorf, dans le canton de Basle / Büchel del. – Zürich : D. Herrliberger exc., [1754]. – 1 Ansicht : Kupferdruck ; 9 x 14 cm. – (Neue und vollständige Topographie der Eidgenossenschaft / David Herrliberger ; 147)

Bad, mit Blick auf Waldenburg. Numerierung oben rechts: "147.". Ursprungswerk: "Neue und vollständige Topographie der Eydgnossschaft ...", von David Herrliberger, Band 1 (Zürich, 1754). Auf Papier aufgeklebt

Ryh 3221 : 31 D

6484 Schloss und Städtl: Waldenburg / Em. Büchel. del. ; Io. Rod. Holzhalb sc. Zürich. – [Basel] : [s.n.], [um

1750]. – 1 Ansicht : Kupferdruck ; 12 x 17 cm. – (Versuch einer Beschreibung historischer und natuerlicher Merkwuerdigkeiten der Landschaft Basel / Daniel Bruckner)

Ursprungswerk: "Versuch einer Beschreibung historischer und natuerlicher Merkwuerdigkeiten der Landschaft Basel" von Daniel Bruckner (Basel, 1748–1763). Auf Papier aufgeklebt

Ryh 3221 : 32 A

6485 Niderdorf / Em. Büchel. del. ; Chovin sculp. – [Basel] : [s.n.], [um 1750]. – 1 Ansicht : Kupferdruck ; 13 x 17 cm. – (Versuch einer Beschreibung historischer und natuerlicher Merkwuerdigkeiten der Landschaft Basel / Daniel Bruckner)

Ursprungswerk: "Versuch einer Beschreibung historischer und natuerlicher Merkwuerdigkeiten der Landschaft Basel" von Daniel Bruckner (Basel, 1748–1763). Auf Papier aufgeklebt

Ryh 3221 : 32 B

6486 Schöntahl / Em. Büchel. del. ; Io. Rod. Holzhalb sc. Zürich. – [Basel] : [s.n.], [um 1750]. – 1 Ansicht : Kupferdruck ; 13 x 9 cm. – (Versuch einer Beschreibung historischer und natuerlicher Merkwuerdigkeiten der Landschaft Basel / Daniel Bruckner)

Ursprungswerk: "Versuch einer Beschreibung historischer und natuerlicher Merkwuerdigkeiten der Landschaft Basel" von Daniel Bruckner (Basel, 1748–1763). Auf Papier aufgeklebt

Ryh 3221 : 32 C

6487 Die Neunbrunnen / Em. Büchel. del. ; Chovin sculp. – [Basel] : [s.n.], [um 1750]. – 1 Ansicht : Kupferdruck ; 14 x 11 cm. – (Versuch einer Beschreibung historischer und natuerlicher Merkwuerdigkeiten der Landschaft Basel / Daniel Bruckner)

Ursprungswerk: "Versuch einer Beschreibung historischer und natuerlicher Merkwuerdigkeiten der Landschaft Basel" von Daniel Bruckner (Basel, 1748–1763). Auf Papier aufgeklebt

Ryh 3221 : 32 D

6488 Bennweil / Em. Büchel. del. ; I. R. Holzhalb sc. Zürich. – [Basel] : [s.n.], [um 1750]. – 1 Ansicht : Kupferdruck ; 13 x 9 cm. – (Versuch einer Beschreibung historischer und natuerlicher Merkwuerdigkeiten der Landschaft Basel / Daniel Bruckner)

Ursprungswerk: "Versuch einer Beschreibung historischer und natuerlicher Merkwuerdigkeiten der Landschaft Basel" von Daniel Bruckner (Basel, 1748–1763). Auf Papier aufgeklebt

Ryh 3221 : 32 E

6489 Höllstein / Em. Büchel. del. ; I. Rod. Holzhalb sc. Zürich. – [Basel] : [s.n.], [um 1750]. – 1 Ansicht : Kupferdruck ; 13 x 9 cm. – (Versuch einer Beschreibung historischer und natuerlicher Merkwuerdigkeiten der Landschaft Basel / Daniel Bruckner)

Ursprungswerk: "Versuch einer Beschreibung historischer und natuerlicher Merkwuerdigkeiten der Landschaft Basel" von Daniel Bruckner (Basel, 1748–1763). Auf Papier aufgeklebt

Ryh 3221 : 32 F

6490 Lage von Bubendorf / Em. Büchel. del. ; Io. Rod. Holzhalb sc. Zürich. – [Basel] : [s.n.], [um 1750]. – 1 Ansicht : Kupferdruck ; 13 x 19 cm. – (Versuch einer Beschreibung historischer und natuerlicher

Merkwuerdigkeiten der Landschaft Basel / Daniel Bruckner)

Titel oben, Legende unten. Ursprungswerk: "Versuch einer Beschreibung historischer und natuerlicher Merkwuerdigkeiten der Landschaft Basel" von Daniel Bruckner (Basel, 1748–1763). Auf Papier aufgeklebt **Ryh 3221 : 33 A**

6491 Lage von Arbotsweil / Em. Büchel del. ; Christian de Mechel fecit Aug. Vind. – [Basel] : [s.n.], 1756. – 1 Ansicht : Kupferdruck ; 12 x 18 cm. – (Versuch einer Beschreibung historischer und natuerlicher Merkwuerdigkeiten der Landschaft Basel / Daniel Bruckner)

Titel oben, Legende unten. Ursprungswerk: "Versuch einer Beschreibung historischer und natuerlicher Merkwuerdigkeiten der Landschaft Basel" von Daniel Bruckner (Basel, 1748–1763). Auf Papier aufgeklebt **Ryh 3221 : 33 B**

6492 Schloss Ramstein und Dorf Bretzweil / E. Büchel del. ; I. Rod. Holzhalb sculp. Zürich. – [Basel] : [s.n.], [um 1750]. – 1 Ansicht : Kupferdruck ; 13 x 18 cm. – (Versuch einer Beschreibung historischer und natuerlicher Merkwuerdigkeiten der Landschaft Basel / Daniel Bruckner)

Titel unten. Ursprungswerk: "Versuch einer Beschreibung historischer und natuerlicher Merkwuerdigkeiten der Landschaft Basel" von Daniel Bruckner (Basel, 1748–1763). Auf Papier aufgeklebt **Ryh 3221 : 33 C**

6493 Lage von Regotzweil / Em. Büchel del. ; J. R. Holzhalb sc. Zürich. – [Basel] : [s.n.], [um 1750]. – 1 Ansicht : Kupferdruck ; 12 x 18 cm. – (Versuch einer Beschreibung historischer und natuerlicher Merkwuerdigkeiten der Landschaft Basel / Daniel Bruckner)

Titel oben, Legende unten. Ursprungswerk: "Versuch einer Beschreibung historischer und natuerlicher Merkwuerdigkeiten der Landschaft Basel" von Daniel Bruckner (Basel, 1748–1763). Auf Papier aufgeklebt **Ryh 3221 : 33 D**

6494 Lage von Selbisberg und Oris / Em. Büchel del. ; J. A. Chovin sc. – [Basel] : [s.n.], [um 1750]. – 1 Ansicht : Kupferdruck ; 12 x 17 cm. – (Versuch einer Beschreibung historischer und natuerlicher Merkwuerdigkeiten der Landschaft Basel / Daniel Bruckner)

Titel oben, Legende unten. Südosten oben. Ursprungswerk: "Versuch einer Beschreibung historischer und natuerlicher Merkwuerdigkeiten der Landschaft Basel" von Daniel Bruckner (Basel, 1748–1763). Auf Papier aufgeklebt **Ryh 3221 : 34 A**

6495 Der Giessen / Em. Büchel del. ; J. R. Holzhalb sculps. – [Basel] : [s.n.], [um 1750]. – 1 Ansicht : Kupferdruck ; 14 x 10 cm. – (Versuch einer Beschreibung historischer und natuerlicher Merkwuerdigkeiten der Landschaft Basel / Daniel Bruckner)

Titel oben, Legende unten. Ursprungswerk: "Versuch einer Beschreibung historischer und natuerlicher Merkwuerdigkeiten der Landschaft Basel" von Daniel Bruckner (Basel, 1748–1763). Auf Papier aufgeklebt **Ryh 3221 : 34 B**

6496 Wasserfall / E. Büchel del. ; J. A. Chovin sculp. – [Basel] : [s.n.], [um 1750]. – 1 Ansicht : Kupferdruck ; 14 x 11 cm. – (Versuch einer Beschreibung historischer

und natuerlicher Merkwuerdigkeiten der Landschaft Basel / Daniel Bruckner)

Ursprungswerk: "Versuch einer Beschreibung historischer und natuerlicher Merkwuerdigkeiten der Landschaft Basel" von Daniel Bruckner (Basel, 1748–1763). Auf Papier aufgeklebt **Ryh 3221 : 34 C**

6497 Beüggen / Em. Büchel del. ; P. L. Auvray sc. – [Basel] : [s.n.], [um 1750]. – 1 Ansicht : Kupferdruck ; 12 x 17 cm. – (Versuch einer Beschreibung historischer und natuerlicher Merkwuerdigkeiten der Landschaft Basel / Daniel Bruckner)

Titel oben, Text unten: "Herrn Rechenraht Wild Landguth". Ursprungswerk: "Versuch einer Beschreibung historischer und natuerlicher Merkwuerdigkeiten der Landschaft Basel" von Daniel Bruckner (Basel, 1748–1763). Auf Papier aufgeklebt **Ryh 3221 : 34 D**

6498 St. Chrischona / Em. Büchel del. ; Chovin sculp. – [Basel] : [s.n.], [um 1750]. – 1 Ansicht : Kupferdruck ; 14 x 9 cm. – (Versuch einer Beschreibung historischer und natuerlicher Merkwuerdigkeiten der Landschaft Basel / Daniel Bruckner)

Ursprungswerk: "Versuch einer Beschreibung historischer und natuerlicher Merkwuerdigkeiten der Landschaft Basel" von Daniel Bruckner (Basel, 1748–1763). Auf Papier aufgeklebt **Ryh 3221 : 34 E**

6499 [Römische Hypoklaustanlage bei Lausen] / Em. Büchel del. ; Chovin sculp. – [Basel] : [s.n.], [um 1750]. – 1 Ansicht : Kupferdruck ; 15 x 11 cm. – (Versuch einer Beschreibung historischer und natuerlicher Merkwuerdigkeiten der Landschaft Basel / Daniel Bruckner)

Ursprungswerk: "Versuch einer Beschreibung historischer und natuerlicher Merkwuerdigkeiten der Landschaft Basel" von Daniel Bruckner (Basel, 1748–1763). Hypokaustanlage des Badhauses einer römischen Villa mit Mosaikfragmenten. Auf Papier aufgeklebt **Ryh 3221 : 34 F**

6500 Vorstellung der alt und neuen Landstrass über den Hauenstein bey Leüfelfingen in dem Canton Basel = Vüe de l'ancienne et de la nouvelle route pour passer le Hauenstein près de Leufelfingue, dans le canton de Bâle : cum priv. / Em. Büchel del. – [Basel] : D. Herrliberger ex., 1758. – 1 Ansicht : Kupferdruck ; 9 x 14 cm. – (Neue und vollständige Topographie der Eidgenossenschaft / David Herrliberger ; 238)

Numerierung oben rechts: "238.". Ursprungswerk: "Neue und vollständige Topographie der Eydgnossschaft ...", von David Herrliberger, Band 2 (Basel, 1758). Auf Papier aufgeklebt **Ryh 3221 : 35 A**

6501 Homburg, Schloss im Canton Basel = Hombourg, château dans le canton de Basle / Em. Büchel del. – [Zürich] : [D. Herrliberger], [1754]. – 1 Ansicht : Kupferdruck ; 9 x 14 cm. – (Neue und vollständige Topographie der Eidgenossenschaft / David Herrliberger ; 78)

Numerierung oben rechts: "78.". Ursprungswerk: "Neue und vollständige Topographie der Eydgnossschaft ...", von David Herrliberger, Band 1 (Zürich, 1754). Auf Papier aufgeklebt **Ryh 3221 : 35 B**

6502 Kirch und Pfarrhaus zu Leüfelfingen in dem Canton Basel = Eglise et maison pastorale, de Leufelfingue, dans le canton de Bâle : cum priv. / Em. Büchel del. – [Basel] : D. Herrliberger ex., 1758. – 1 Ansicht : Kupferdruck ; 9 x 14 cm. – (Neue und vollständige Topographie der Eidgenossenschaft / David Herrliberger ; 230)

Numerierung oben rechts: "230.". Ursprungswerk: "Neue und vollständige Topographie der Eydgnossschaft ...", von David Herrliberger, Band 2 (Basel, 1758). Auf Papier aufgeklebt

Ryh 3221 : 35 C

6503 Oeffnung des Hauensteins bey Homburg in dem Canton Basel, von Mitternacht anzusehen = Ouverture de Hauenstein sous le château de Hombourg dans le canton de Basel, du côté du nord : cum priv. / Em. Büchel del. – [Basel] : D. Herrliberger exc., 1756. – 1 Ansicht : Kupferdruck ; 9 x 14 cm. – (Neue und vollständige Topographie der Eidgenossenschaft / David Herrliberger ; 178)

Numerierung oben rechts: "178.". Ursprungswerk: "Neue und vollständige Topographie der Eydgnossschaft ...", von David Herrliberger, Band 2 (Basel, 1758). Auf Papier aufgeklebt

Ryh 3221 : 35 D

6504 Oeffnung des Hauensteins bey Homburg in den Canton Basel, von der Mittags-Seite anzusehen = Ouverture de Hauenstein sous le château de Hombourg dans le canton de Basle, du côté du mite : cum priv. / Em. Büchel del. – [Basel] : D. Herrliberger exc., 1756. – 1 Ansicht : Kupferdruck ; 9 x 14 cm. – (Neue und vollständige Topographie der Eidgenossenschaft / David Herrliberger ; 177)

Numerierung oben rechts: "177.". Ursprungswerk: "Neue und vollständige Topographie der Eydgnossschaft ...", von David Herrliberger, Band 2 (Basel, 1758). Auf Papier aufgeklebt

Ryh 3221 : 35 E

6505 Ramstein, Schloss im Canton Basel = Ramstein, château dans le canton de Basle / Büchel del. – [Zürich] : [D. Herrliberger], [1754]. – 1 Ansicht : Kupferdruck ; 9 x 14 cm. – (Neue und vollständige Topographie der Eidgenossenschaft / David Herrliberger ; 79)

Numerierung oben rechts: "79". Ursprungswerk: "Neue und vollständige Topographie der Eydgnossschaft ...", von David Herrliberger, Band 1 (Zürich, 1754). Auf Papier aufgeklebt

Ryh 3221 : 35 F

6506 Sissach / Em. Büchel Basil. del. ; Chr. de Mechel Basil.s fecit. – Basileæ : [s.n.], 1757. – 1 Ansicht : Kupferdruck ; 12 x 17 cm. – (Versuch einer Beschreibung historischer und natuerlicher Merkwuerdigkeiten der Landschaft Basel / Daniel Bruckner)

Titel oben, Legende unten. Ursprungswerk: "Versuch einer Beschreibung historischer und natuerlicher Merkwuerdigkeiten der Landschaft Basel" von Daniel Bruckner (Basel, 1748–1763). Auf Papier aufgeklebt

Ryh 3221 : 36 A

6507 Lage von Gelterkinden / Em. Büchel. del. ; Jo. Rod. Holzhalb sculps. – [Basel] : [s.n.], [um 1750]. – 1 Ansicht : Kupferdruck ; 12 x 17 cm. – (Versuch einer Beschreibung historischer und natuerlicher

Merkwuerdigkeiten der Landschaft Basel / Daniel Bruckner)

Titel oben, Legende unten. Ursprungswerk: "Versuch einer Beschreibung historischer und natuerlicher Merkwuerdigkeiten der Landschaft Basel" von Daniel Bruckner (Basel, 1748–1763). Auf Papier aufgeklebt

Ryh 3221 : 36 B

6508 Ormelingen und Schloss Farnsburg, von Mittag anzusehen / Em. Büchel del. Basil. ; Joh. Georg Pintz sculps. Aug. Vind. – [Basel] : [s.n.], [1750]. – 1 Ansicht : Kupferdruck ; 12 x 17 cm. – (Versuch einer Beschreibung historischer und natuerlicher Merkwuerdigkeiten der Landschaft Basel / Daniel Bruckner)

Titel unten. Ursprungswerk: "Versuch einer Beschreibung historischer und natuerlicher Merkwuerdigkeiten der Landschaft Basel" von Daniel Bruckner (Basel, 1748–1763). Auf Papier aufgeklebt

Ryh 3221 : 36 C

6509 Buus und Schloss Farnsburg / Em. Büchel Basil. del. ; Joh. Georg Pintz sculps. Aug. V. – [Basel] : [s.n.], [1750]. – 1 Ansicht : Kupferdruck ; 12 x 17 cm. – (Versuch einer Beschreibung historischer und natuerlicher Merkwuerdigkeiten der Landschaft Basel / Daniel Bruckner)

Titel unten. Ursprungswerk: "Versuch einer Beschreibung historischer und natuerlicher Merkwuerdigkeiten der Landschaft Basel" von Daniel Bruckner (Basel, 1748–1763). Auf Papier aufgeklebt

Ryh 3221 : 36 D

6510 Lage von Arisdorf / Em. Büchel del. ; Joh. Georg Pintz sculps. Aug. Vind. – [Basel] : [s.n.], [1750]. – 1 Ansicht : Kupferdruck ; 12 x 17 cm. – (Versuch einer Beschreibung historischer und natuerlicher Merkwuerdigkeiten der Landschaft Basel / Daniel Bruckner)

Titel unten. Ursprungswerk: "Versuch einer Beschreibung historischer und natuerlicher Merkwuerdigkeiten der Landschaft Basel" von Daniel Bruckner (Basel, 1748–1763). Auf Papier aufgeklebt

Ryh 3221 : 37 A

6511 Wintersingen / Em. Büchel del. ; Joh. Georg Pintz sc. Aug. Vind. – [Basel] : [s.n.], [1750]. – 1 Ansicht : Kupferdruck ; 12 x 17 cm. – (Versuch einer Beschreibung historischer und natuerlicher Merkwuerdigkeiten der Landschaft Basel / Daniel Bruckner)

Titel unten. Ursprungswerk: "Versuch einer Beschreibung historischer und natuerlicher Merkwuerdigkeiten der Landschaft Basel" von Daniel Bruckner (Basel, 1748–1763). Auf Papier aufgeklebt

Ryh 3221 : 37 B

6512 Rotenflue, von Sud=West anzusehen / Em. Büchel del. Basil. ; Joh. Georg Pintz sculps. Aug. Vind. – [Basel] : [s.n.], [1750]. – 1 Ansicht : Kupferdruck ; 12 x 17 cm. – (Versuch einer Beschreibung historischer und natuerlicher Merkwuerdigkeiten der Landschaft Basel / Daniel Bruckner)

Titel unten. Ursprungswerk: "Versuch einer Beschreibung historischer und natuerlicher Merkwuerdigkeiten der Landschaft Basel" von Daniel Bruckner (Basel, 1748–1763). Auf Papier aufgeklebt

Ryh 3221 : 37 C

6513 Oltingen / Em. Büchel del. ; J. R. Holzhalb sc. Zürich. – [Basel] : [s.n.], [1750]. – 1 Ansicht :

Kupferdruck ; 12 x 17 cm. – (Versuch einer Beschreibung historischer und natuerlicher Merkwuerdigkeiten der Landschaft Basel / Daniel Bruckner)

Titel oben, Legende unten. Ursprungswerk: "Versuch einer Beschreibung historischer und natuerlicher Merkwuerdigkeiten der Landschaft Basel" von Daniel Bruckner (Basel, 1748–1763). Auf Papier aufgeklebt
Ryh 3221 : 37 D

6514 Lage von Bvckten / Em. Büchel del. ; Io. Rod. Holzhalb sc. Zürich. – [Basel] : [s.n.], [1750]. – 1 Ansicht : Kupferdruck ; 12 x 17 cm. – (Versuch einer Beschreibung historischer und natuerlicher Merkwuerdigkeiten der Landschaft Basel / Daniel Bruckner)

Titel oben, Legende unten. Ursprungswerk: "Versuch einer Beschreibung historischer und natuerlicher Merkwuerdigkeiten der Landschaft Basel" von Daniel Bruckner (Basel, 1748–1763). Auf Papier aufgeklebt
Ryh 3221 : 38 A

6515 Rauch Eptingen / E. Büchel del. ; A. Zingg sc. – [Basel] : [s.n.], [1750]. – 1 Ansicht : Kupferdruck ; 12 x 17 cm. – (Versuch einer Beschreibung historischer und natuerlicher Merkwuerdigkeiten der Landschaft Basel / Daniel Bruckner)

Titel oben, Legende unten. Ursprungswerk: "Versuch einer Beschreibung historischer und natuerlicher Merkwuerdigkeiten der Landschaft Basel" von Daniel Bruckner (Basel, 1748–1763). Auf Papier aufgeklebt
Ryh 3221 : 38 B

6516 Dieckten / Em. Büchel del. Basil. ; Joh. Georg Pintz sculps. Aug. Vind. – [Basel] : [s.n.], [1750]. – 1 Ansicht : Kupferdruck ; 12 x 17 cm. – (Versuch einer Beschreibung historischer und natuerlicher Merkwuerdigkeiten der Landschaft Basel / Daniel Bruckner)

Titel oben, Legende unten. Ursprungswerk: "Versuch einer Beschreibung historischer und natuerlicher Merkwuerdigkeiten der Landschaft Basel" von Daniel Bruckner (Basel, 1748–1763). Auf Papier aufgeklebt
Ryh 3221 : 38 C

6517 Tennicken / Em. Büchel ad nat. delin. ; J. Rod. Holzhalb sculps. Zürich. – [Basel] : [s.n.], [1750]. – 1 Ansicht : Kupferdruck ; 12 x 17 cm. – (Versuch einer Beschreibung historischer und natuerlicher Merkwuerdigkeiten der Landschaft Basel / Daniel Bruckner)

Titel unten. Ursprungswerk: "Versuch einer Beschreibung historischer und natuerlicher Merkwuerdigkeiten der Landschaft Basel" von Daniel Bruckner (Basel, 1748–1763). Auf Papier aufgeklebt
Ryh 3221 : 38 D

6518 Wiesen / Em. Büchel del. ; J. Rod: Holzhalb sculp. – [Basel] : [s.n.], [um 1750]. – 1 Ansicht : Kupferdruck ; 12 x 17 cm. – (Versuch einer Beschreibung historischer und natuerlicher Merkwuerdigkeiten der Landschaft Basel / Daniel Bruckner)

Titel oben, Legende unten. Ursprungswerk: "Versuch einer Beschreibung historischer und natuerlicher Merkwuerdigkeiten der Landschaft Basel" von Daniel Bruckner (Basel, 1748–1763). Mit Blick auf Mittelland und Alpen. Auf Papier aufgeklebt
Ryh 3221 : 39 A

6519 Kilchberg / Em. Büchel del. ; J. Rod: Holzhalb sc. Zürich. – [Basel] : [s.n.], [um 1750]. – 1 Ansicht :

Kupferdruck ; 12 x 17 cm. – (Versuch einer Beschreibung historischer und natuerlicher Merkwuerdigkeiten der Landschaft Basel / Daniel Bruckner)

Legende unten. Ursprungswerk: "Versuch einer Beschreibung historischer und natuerlicher Merkwuerdigkeiten der Landschaft Basel" von Daniel Bruckner (Basel, 1748–1763). Kilchberg, Rünenberg und Zeglingen von Südwesten. Auf Papier aufgeklebt
Ryh 3221 : 39 B

6520 Basel=Augst von Mitternacht anzusehen / Em. Büchel del. ; Joh. Haas sc. Stauffen Br. – [Basel] : [s.n.], [um 1750]. – 1 Ansicht : Kupferdruck ; 12 x 17 cm. – (Versuch einer Beschreibung historischer und natuerlicher Merkwuerdigkeiten der Landschaft Basel / Daniel Bruckner)

Titel oben, Legende unten. Ursprungswerk: "Versuch einer Beschreibung historischer und natuerlicher Merkwuerdigkeiten der Landschaft Basel" von Daniel Bruckner (Basel, 1748–1763). Auf Papier aufgeklebt
Ryh 3221 : 39 D

6521 Vberbleibseln von Augst / Em. Büchel del. ; Metzger sc. – [Basel] : [s.n.], [um 1750]. – 6 Ansichten auf 1 Blatt : Kupferdruck ; 19 x 29 cm. – (Augst: Pläne, Ansichten, antike Fundstücke ; 2) (Versuch einer Beschreibung historischer und natuerlicher Merkwuerdigkeiten der Landschaft Basel / Daniel Bruckner)

Titel oben, Legende unten. Numerierung oben rechts: "Antiq. Tab. II.". Ursprungswerk: "Versuch einer Beschreibung historischer und natuerlicher Merkwuerdigkeiten der Landschaft Basel" von Daniel Bruckner, 23. Stück (in Band 4; Basel, 1762). Auf Papier aufgeklebt
Ryh 3221 : 40 A

6522 Vberbleibseln von Augst / Em. Büchel del. ; J. Rod. Holzhalb sculps. – [Basel] : [s.n.], [um 1750]. – 3 Ansichten auf 1 Blatt : Kupferdruck ; 19 x 29 cm. – (Augst: Pläne, Ansichten, antike Fundstücke ; 3) (Versuch einer Beschreibung historischer und natuerlicher Merkwuerdigkeiten der Landschaft Basel / Daniel Bruckner)

Titel oben. Numerierung oben rechts: "Antiq. Tab. 3.". Ursprungswerk: "Versuch einer Beschreibung historischer und natuerlicher Merkwuerdigkeiten der Landschaft Basel" von Daniel Bruckner, 23. Stück (in Band 4; Basel, 1762). Auf Papier aufgeklebt
Ryh 3221 : 40 B

6523 St. Jacob, im Canton Basel = St. Jaques, dans le canton de Basle. – [Zürich] : [D. Herrliberger], [1754]. – 1 Ansicht : Kupferdruck ; 9 x 14 cm. – (Neue und vollständige Topographie der Eidgenossenschaft / David Herrliberger ; 82)

Titel und Legende unten. Numerierung oben rechts: "82.". Ursprungswerk: "Neue und vollständige Topographie der Eydgnossenschaft ...", von David Herrliberger, Band 1 (Zürich, 1754). Auf Papier aufgeklebt
Ryh 3221 : 41 A

6524 Bruck über den Wiesenfluss im Canton Basel = Pont sur la riviere de Wiesen dans le canton de Basle / Büchel del. – [Zürich] : Herrliberger excudit, [1754]. – 1 Ansicht : Kupferdruck ; 9 x 14 cm. – (Neue und vollständige Topographie der Eidgenossenschaft / David Herrliberger ; 94)

Titel unten. Numerierung oben links: "94". Ursprungswerk: "Neue und vollständige Topographie der Eydnossenschaft ...", von David Herrliberger, Band 1 (Zürich, 1754). Auf Papier aufgeklebt

Ryh 3221 : 41 B

6525 Liestal, Stadt im Canton Basel = Liestal, ville dans le canton de Basle / Büchel del. – [Zürich] : [D. Herrliberger], [1754]. – 1 Ansicht : Kupferdruck ; 9 x 14 cm. – (Neue und vollständige Topographie der Eidgenossenschaft / David Herrliberger ; 80)

Titel unten. Numerierung oben rechts: "80". Ursprungswerk: "Neue und vollständige Topographie der Eydnossenschaft ...", von David Herrliberger, Band 1 (Zürich, 1754). Auf Papier aufgeklebt

Ryh 3221 : 41 C

6526 Brücke über den Birsfluss im Canton Basel = Pont sur la riviere de Birs dans le canton de Basle / Büchel del. – [Zürich] : Herrliberger excudit, [1754]. – 1 Ansicht : Kupferdruck ; 9 x 14 cm. – (Neue und vollständige Topographie der Eidgenossenschaft / David Herrliberger ; 95)

Titel unten. Numerierung oben links: "95". Ursprungswerk: "Neue und vollständige Topographie der Eydnossenschaft ...", von David Herrliberger, Band 1 (Zürich, 1754). Auf Papier aufgeklebt

Ryh 3221 : 41 D

6527 Augst, im Canton Basel = Augst, dans le canton de Bâle : cum priv. / Büchel del. – Zurich : D. Herrliberger exc., 1755. – 1 Ansicht : Kupferdruck ; 9 x 14 cm. – (Neue und vollständige Topographie der Eidgenossenschaft / David Herrliberger ; 116)

Titel unten. Numerierung oben rechts: "116". Ursprungswerk: "Neue und vollständige Topographie der Eydnossenschaft ...", von David Herrliberger, Band 1 (Zürich, 1754). Auf Papier aufgeklebt

Ryh 3221 : 41 E

6528 Wasserfall, bey Liestal in dem Canton Basel = Catarracte, prosche de Liestal dans le canton de Bâle : cum priv. / Em. Büchel del. – [Zürich] : D. Herrliberger ex., [1754]. – 1 Ansicht : Kupferdruck ; 9 x 14 cm. – (Neue und vollständige Topographie der Eidgenossenschaft / David Herrliberger ; 149)

Titel unten. Numerierung oben rechts: "149". Ursprungswerk: "Neue und vollständige Topographie der Eydnossenschaft ...", von David Herrliberger, Band 1 (Zürich, 1754). Auf Papier aufgeklebt

Ryh 3221 : 41 F

6529 Alt Schauenburger Baad, im Canton Basel = Vieux Schauenbourg bain, dans le canton de Bâle : cu[m] priv. / Büchel pinxit. – Zurich : D. Herrliberger exc., 1755. – 1 Ansicht : Kupferdruck ; 9 x 14 cm. – (Neue und vollständige Topographie der Eidgenossenschaft / David Herrliberger ; 122)

Titel und Legende unten. Numerierung oben rechts: "122". Ursprungswerk: "Neue und vollständige Topographie der Eydnossenschaft ...", von David Herrliberger, Band 1 (Zürich, 1754). Auf Papier aufgeklebt

Ryh 3221 : 42 A

6530 Wartenburg, im Canton Basel = Wartenbourg, dans le canton de Basle / Büchel del. – [Zürich] : Herrliberger excudit, [1754]. – 1 Ansicht : Kupferdruck ; 9 x 14 cm. – (Neue und vollständige Topographie der Eidgenossenschaft / David Herrliberger ; 98)

Titel und Legende unten. Numerierung oben links: "98".

Ursprungswerk: "Neue und vollständige Topographie der Eydnossenschaft ...", von David Herrliberger, Band 1 (Zürich, 1754). Auf Papier aufgeklebt

Ryh 3221 : 42 B

6531 Schloss Wildenstein, in dem Canton Basel von Mittage anzusehen = Château de Wildenstein, dans le canton de Bâle, du côté du midi : cum priv. / Em. Büchel del. – [Basel] : D. Herrliberger exc., [1758]. – 1 Ansicht : Kupferdruck ; 9 x 14 cm. – (Neue und vollständige Topographie der Eidgenossenschaft / David Herrliberger ; 252)

Titel und Legende unten. Numerierung oben rechts: "252". Ursprungswerk: "Neue und vollständige Topographie der Eydnossenschaft ...", von David Herrliberger, Band 2 (Basel, 1758). Auf Papier aufgeklebt

Ryh 3221 : 42 C

6532 Neu Schauenburger Baad, im Canton Basel = Bain du nouveau Schauenbourg, dans le canton de Bâle : cu[m] priv. / Büchel del. – Zurich : D. Herrliberger exc., 1755. – 1 Ansicht : Kupferdruck ; 9 x 14 cm. – (Neue und vollständige Topographie der Eidgenossenschaft / David Herrliberger ; 123)

Titel und Legende unten. Numerierung oben rechts: "123". Ursprungswerk: "Neue und vollständige Topographie der Eydnossenschaft ...", von David Herrliberger, Band 1 (Zürich, 1754). Auf Papier aufgeklebt

Ryh 3221 : 42 D

6533 Ueberbleibseln der Schlösser Wartenburg, im Canton Basel = Masures des chateaux de Wartenbourg, dans le canton de Basle / Büchel del. – [Zürich] : Herrliberger excudit, [1754]. – 1 Ansicht : Kupferdruck ; 9 x 14 cm. – (Neue und vollständige Topographie der Eidgenossenschaft / David Herrliberger ; 97)

Titel und Legende unten. Numerierung oben links: "97". Ursprungswerk: "Neue und vollständige Topographie der Eydnossenschaft ...", von David Herrliberger, Band 1 (Zürich, 1754). Auf Papier aufgeklebt

Ryh 3221 : 42 E

6534 Schloss Wildenstein, in dem Canton Basel, von Abend anzusehen = Château de Wildenstein, dans le canton de Bâle, du côté de l'occident : cum priv. / Em. Büchel del. – [Basel] : D. Herrliberger exc., [1758]. – 1 Ansicht : Kupferdruck ; 9 x 14 cm. – (Neue und vollständige Topographie der Eidgenossenschaft / David Herrliberger ; 253)

Titel und Legende unten. Numerierung oben rechts: "253". Ursprungswerk: "Neue und vollständige Topographie der Eydnossenschaft ...", von David Herrliberger, Band 2 (Basel, 1758). Auf Papier aufgeklebt

Ryh 3221 : 42 F

6535 Soloturvm. – [Frankfurt a. M.] : [Merian], [1654?]. – 1 Vogelschauplan : Kupferdruck ; 18 x 26 cm. – (Topographia Helvetiae, Rhaetiae et Valesiae)

Titel oben Mitte. Ursprungswerk: "Topographia Helvetiae, Rhaetiae et Valesiae." hrsg. von Matthäus Merian bzw. seinen Erben (Frankfurt a. M., erstmals 1642, vorliegende Ausgabe erstmals 1654). Auf Papier aufgeklebt

Ryh 3221 : 48 A

6536 Solothurn. – Augspurg : Georg Christ. Kilian excud., [zwischen 1758 und 1780]. – 1 Vogelschauplan : Kupferdruck ; 15 x 20 cm. – (Europens Pracht und Macht ; [Band 1], 164)

Titel oben Mitte, Erläuterungen links und rechts. Numerierung oben rechts: "164". Ursprungswerk: Neuauflage von "Europens Pracht und Macht" von Gabriel Bodenehr, Band 1 (Augsburg : G. C. Kilian, zwischen 1758 und 1780) **Ryh 3221 : 48 B**

6537 [Plan von Solothurn] / Frid: Eyer fecit. – [S.l.] : [s.n.], 1767. – 1 Manuskriptplan ; 37 x 50 cm
Karte ohne Titel, Massstabsleiste unten links. Nordwesten oben. Koloriert **Ryh 3221 : 49**

6538 Maria Stein, im Canton Solothurn, von Mittag anzusehen = Nôtre Dame de la Pierre, dans le canton de Soleure, du côté du midi : cum privil. / Büchel del. – Zürich : D. Herrliberger excud., [1754]. – 1 Ansicht : Kupferdruck ; 9 x 14 cm. – (Neue und vollständige Topographie der Eidgenossenschaft / David Herrliberger ; 108)
Titel und Legende unten. Numerierung oben rechts: "108.". Ursprungswerk: "Neue und vollständige Topographie der Eydgnossschaft ...", von David Herrliberger, Band 1 (Zürich, 1754). Auf Papier aufgeklebt **Ryh 3221 : 53 A**

6539 Maria Stein, im Canton Solothurn von Morgen anzusehen = Nôtre Dame de la Pierre, dans le canton de Soleure du côté de l'orient : cu[m] privil. / Büchel del. – Zürich : D. Herrliberger excud., [1754]. – 1 Ansicht : Kupferdruck ; 9 x 14 cm. – (Neue und vollständige Topographie der Eidgenossenschaft / David Herrliberger ; 107)
Titel und Legende unten. Numerierung oben rechts: "107.". Ursprungswerk: "Neue und vollständige Topographie der Eydgnossschaft ...", von David Herrliberger, Band 1 (Zürich, 1754). Auf Papier aufgeklebt **Ryh 3221 : 53 B**

6540 Maria Stein, im Canton Solothurn von Mitternacht anzusehen = Nôtre Dame de la Pierre, dans le canton de Soleure, du côté du septentrion : cum privil. / Büchel del. – Zürich : D. Herrliberger excud., [1754]. – 1 Ansicht : Kupferdruck ; 9 x 14 cm. – (Neue und vollständige Topographie der Eidgenossenschaft / David Herrliberger ; 106)
Titel und Legende unten. Numerierung oben rechts: "106.". Ursprungswerk: "Neue und vollständige Topographie der Eydgnossschaft ...", von David Herrliberger, Band 1 (Zürich, 1754). Auf Papier aufgeklebt **Ryh 3221 : 53 C**

6541 Propstey und Stifftskirch Schonenwerdt, in dem Canton Solothurn = Eglise et maison collegiale de Schoenenwerdt, dans le canton de Soleure : cum privil. / Em. Büchel del. – [Basel] : D. Herrliberger ex., 1758. – 1 Ansicht : Kupferdruck ; 9 x 14 cm. – (Neue und vollständige Topographie der Eidgenossenschaft / David Herrliberger ; 258)
Titel und Legende unten. Numerierung oben rechts: "258.". Ursprungswerk: "Neue und vollständige Topographie der Eydgnossschaft ...", von David Herrliberger, Band 2 (Basel, 1758). Auf Papier aufgeklebt **Ryh 3221 : 53 D**

6542 Abtey Beinweil, in dem Canton Solothurn = Beinweil abbaie, dans le canton de Soleure : cum privil. / Em. Büchel del. – [Basel] : D. Herrliberger ex., 1757. – 1 Ansicht : Kupferdruck ; 9 x 14 cm. – (Neue und

vollständige Topographie der Eidgenossenschaft / David Herrliberger ; 257)
Titel und Legende unten. Numerierung oben rechts: "257.". Ursprungswerk: "Neue und vollständige Topographie der Eydgnossschaft ...", von David Herrliberger, Band 2 (Basel, 1758). Auf Papier aufgeklebt **Ryh 3221 : 53 E**

6543 Olten, Stadt in dem Canton Solothurn, von Mittag anzusehen = Olten, ville dans le canton de Soleure, du côté du midi : cum privil. / Em. Büchel del. – [Basel] : D. Herrliberger exc., [1758]. – 1 Ansicht : Kupferdruck ; 9 x 14 cm. – (Neue und vollständige Topographie der Eidgenossenschaft / David Herrliberger ; 275)
Titel und Legende unten. Numerierung oben rechts: "275.". Ursprungswerk: "Neue und vollständige Topographie der Eydgnossschaft ...", von David Herrliberger, Band 2 (Basel, 1758). Auf Papier aufgeklebt **Ryh 3221 : 53 F**

6544 Dornach, Schloss in dem Canton Solothurn von Morgen anzusehen = Dornac, château dans le canton de Soleure du côté de l'orient : cum privil. / Büchel del. – Zürich : D. Herrliberger excud., [1758]. – 1 Ansicht : Kupferdruck ; 9 x 14 cm. – (Neue und vollständige Topographie der Eidgenossenschaft / David Herrliberger ; 172)
Titel und Legende unten. Eigentlicher Erscheinungsort: Basel. Numerierung oben rechts: "172.". Ursprungswerk: "Neue und vollständige Topographie der Eydgnossschaft ...", von David Herrliberger, Band 2 (Basel, 1758). Auf Papier aufgeklebt **Ryh 3221 : 54 A**

6545 Dornach, samt dem dasigen Capuciner Kloster im Canton Solothurn von Mittag anzusehen = Dornac, avec le couvent des capucins dans le canton de Soleure du côté du midi : cum privil. / Büchel del. – Zürich : D. Herrliberger excud., [1758]. – 1 Ansicht : Kupferdruck ; 9 x 14 cm. – (Neue und vollständige Topographie der Eidgenossenschaft / David Herrliberger ; 173)
Titel und Legende unten. Eigentlicher Erscheinungsort: Basel. Numerierung oben rechts: "173.". Ursprungswerk: "Neue und vollständige Topographie der Eydgnossschaft ...", von David Herrliberger, Band 2 (Basel, 1758). Auf Papier aufgeklebt **Ryh 3221 : 54 B**

6546 Das Flüen-Bad, in dem Canton Solothurn, samt der französischen Grenz-Vestung Landskron von Mittag anzusehen = Les bains de Fluen, dans le canton de Soleure, avec le fort de Landscron, vus du côté du sud : cum privil. / Em. Büchel del. – Zürich : D. Herrliberger exc., 1756. – 1 Ansicht : Kupferdruck ; 9 x 14 cm. – (Neue und vollständige Topographie der Eidgenossenschaft / David Herrliberger ; 164)
Titel und Legende unten. Eigentlicher Erscheinungsort: Basel. Numerierung oben rechts: "164.". Ursprungswerk: "Neue und vollständige Topographie der Eydgnossschaft ...", von David Herrliberger, Band 2 (Basel, 1758). Auf Papier aufgeklebt **Ryh 3221 : 54 C**

6547 Dornach, Schloss im Canton Solothurn von Abend anzusehen = Dornac, château dans le canton de Soleure du côté de l'occident : cum privil. / Büchel del. – Zürich : D. Herrliberger excud., [1758]. – 1 Ansicht : Kupferdruck ;

9 x 14 cm. – (Neue und vollständige Topographie der Eidgenossenschaft / David Herrliberger ; 171)

Titel und Legende unten. Eigentlicher Erscheinungsort: Basel. Numerierung oben rechts: "171.". Ursprungswerk: "Neue und vollständige Topographie der Eydgnossschaft ...", von David Herrliberger, Band 2 (Basel, 1758). Auf Papier aufgeklebt

Ryh 3221 : 54 D

6548 Bruck und Wasserfall zu Dornach, im Canton Solothurn = Pont et catarracte à Dornac, dans le canton de Soleure : cum priv. / Büchel del. – Zürich : D.

Herrliberger excud., [1758]. – 1 Ansicht : Kupferdruck ; 9 x 14 cm. – (Neue und vollständige Topographie der Eidgenossenschaft / David Herrliberger ; 174)

Titel und Legende unten. Eigentlicher Erscheinungsort: Basel. Numerierung oben rechts: "174.". Ursprungswerk: "Neue und vollständige Topographie der Eydgnossschaft ...", von David Herrliberger, Band 2 (Basel, 1758). Auf Papier aufgeklebt

Ryh 3221 : 54 E

6549 Das Flüen-Bad, in dem Canton Solothurn = Les bains de Fluë, dans le canton de Soleure : cum priv. / Em. Büchel del. – Zürich : D. Herrliberger exc., 1756. – 1 Ansicht : Kupferdruck ; 9 x 14 cm. – (Neue und vollständige Topographie der Eidgenossenschaft / David Herrliberger ; 163)

Titel und Legende unten. Eigentlicher Erscheinungsort: Basel. Numerierung oben rechts: "163.". Ursprungswerk: "Neue und vollständige Topographie der Eydgnossschaft ...", von David Herrliberger, Band 2 (Basel, 1758). Auf Papier aufgeklebt

Ryh 3221 : 54 F

6550 Gösgen, Schloss in dem Canton Solothurn von Mittag anzusehen = Goesgue, château du canton de Soleure, du côté du midi / Em. Büchel del. – [Basel] : D. Herrliberger exc., [1758]. – 1 Ansicht : Kupferdruck ; 9 x 14 cm. – (Neue und vollständige Topographie der Eidgenossenschaft / David Herrliberger ; 268)

Titel und Legende unten. Numerierung oben rechts: "268.". Ursprungswerk: "Neue und vollständige Topographie der Eydgnossschaft ...", von David Herrliberger, Band 2 (Basel, 1758). Auf Papier aufgeklebt

Ryh 3221 : 55 A

6551 Blauenstein, ein Schloss an der Clus, in dem Canton Solothurn, von Mittag anzusehen = Blauenstein, château apres du passage de l'ecluse dans le canton de Soleure, du côté du midi : cum priv. / Em. Büchel del. – [Basel] : D. Herrliberger ex., 1757. – 1 Ansicht : Kupferdruck ; 9 x 14 cm. – (Neue und vollständige Topographie der Eidgenossenschaft / David Herrliberger ; 233)

Titel und Legende unten. Numerierung oben rechts: "233.". Ursprungswerk: "Neue und vollständige Topographie der Eydgnossschaft ...", von David Herrliberger, Band 2 (Basel, 1758). Auf Papier aufgeklebt

Ryh 3221 : 55 B

6552 Schloss Falckenstein, in dem Canton Solothurn, von Mitternacht anzusehen = Château de Falckenstein, dans le canton de Soleure du côté du septentrion / Em. Büchel del. – [Basel] : D. H[errliberger] exc., [1758]. – 1 Ansicht : Kupferdruck ; 9 x 14 cm. – (Neue und vollständige Topographie der Eidgenossenschaft / David Herrliberger ; 228)

Titel und Legende unten. Numerierung oben rechts: "228.".

Ursprungswerk: "Neue und vollständige Topographie der Eydgnossschaft ...", von David Herrliberger, Band 2 (Basel, 1758). Auf Papier aufgeklebt

Ryh 3221 : 55 C

6553 Schloss Bechburg, in dem Canton Solothurn, von Mittag anzusehen = Chateau de Bechbourg, dans le canton de Soleure du côté du midi : cum priv. / Em. Büchel del. – [Basel] : D. Herrliberger ex., 1757. – 1 Ansicht : Kupferdruck ; 9 x 14 cm. – (Neue und vollständige Topographie der Eidgenossenschaft / David Herrliberger ; 234)

Titel und Legende unten. Numerierung oben rechts: "234.". Ursprungswerk: "Neue und vollständige Topographie der Eydgnossschaft ...", von David Herrliberger, Band 2 (Basel, 1758). Auf Papier aufgeklebt

Ryh 3221 : 55 D

6554 Blauenstein, ein Schloss an der Clus, in dem Canton Solothurn von Mitternacht anzusehen = Blauenstein, château auprès du passage de l'ecluse dans le canton de Soleure du cote du septentrion : cum priv. / Em. Büchel del. – [Basel] : D. Herrliberger ex., 1757. – 1 Ansicht : Kupferdruck ; 9 x 14 cm. – (Neue und vollständige Topographie der Eidgenossenschaft / David Herrliberger ; 232)

Titel und Legende unten. Numerierung oben rechts: "232.". Ursprungswerk: "Neue und vollständige Topographie der Eydgnossschaft ...", von David Herrliberger, Band 2 (Basel, 1758). Auf Papier aufgeklebt

Ryh 3221 : 55 E

6555 Schloss Falckenstein, in dem Canton Solothurn, von Mittag anzusehen = Chateau de Falckenstein, dans le canton de Soleure, du côté du midi / Em. Büchel del. – [Basel] : D. H[errliberger] exc., [1758]. – 1 Ansicht : Kupferdruck ; 9 x 14 cm. – (Neue und vollständige Topographie der Eidgenossenschaft / David Herrliberger ; 227)

Titel und Legende unten. Numerierung oben rechts: "227.". Ursprungswerk: "Neue und vollständige Topographie der Eydgnossschaft ...", von David Herrliberger, Band 2 (Basel, 1758). Auf Papier aufgeklebt

Ryh 3221 : 55 F

6556 Vuë du chateau de Falkenstein, dans le canton de Soleure / [Zeichner: Caspar Wolf] ; C. Wÿss grav. – [S.l.] : [s.n.], [zwischen 1780 und 1800]. – 1 Ansicht : Kupferdruck ; 19 x 29 cm

Titel unten

Ryh 3221 : 56 A

8.22 Aargau, Luzern (Pläne und Ansichten) • Aargau, Lucerne (plans and views)

6557 Helvetia occidentalis : Plans und Prospecten (Luzern, Aargau). – [Versch. Orte], 1642–1798. – 94 Karten ; [versch. Formate]

Systematische Gliederung nach Ryhiner: Kap. 8 (Helvetia), Bd. 22

Ryh 3222

6558 Lucerna, = Lucern : cum gratia et privilegio sac: cæs: maj: / Ge. Chr. Kilian fec: et excud.: – Augspurg : [Georg Christoph Kilian], [zwischen 1758 und 1780]. – 1 Vogelschauplan : Kupferdruck ; 15 x 22 cm. – (Europens Pracht und Macht ; [Band 1], 95)

Erläuterungen rechts und links, Titeltasche oben Mitte, Legende unten links, bildliche Darstellung und Wappentasche unten rechts. Numerierung oben rechts: "95". Ursprungswerk: Neuauflage von "Europens Pracht und Macht" von Gabriel Bodenehr, Band 1 (Augsburg : G. C. Kilian, zwischen 1758 und 1780) **Ryh 3222 : 1 B**

6559 Lucerna helvetiorum vulgo Lucernn. – [Amsterdam] : [J. Covens et C. Mortier], [zwischen 1721 und 1778]. – 1 Vogelschauplan : Kupferdruck ; 32 x 48 cm

Titeltasche oben Mitte, Legende unten links, bildliche Darstellung unten Mitte, Wappentasche unten rechts. Handschriftlicher Vermerk auf der Rückseite: "... von Covens" **Ryh 3222 : 2**

6560 Eigentliche vnd kandtlich Abcuntrafachtur der lobrichen Statt Lvcernn, anno 1597 / Martinus Marti: in sentur fecit [et] excudit Lücernæ anno 1596. – [Luzern] : [s.n.], [1787?]. – 1 Vogelschauplan auf 3 Blättern : Kupferdruck ; 42 x 104 cm

Widmung (dt. und lat.) unten rechts ("Den hochgachten edlen gestrengen ... Herren Herren Schultheissen, Clein vnd grossen Rhätten der ... Statt Lücern ..."). Wappen und Legende unten, Titel oben. Wappentasche und bildliche Darstellungen unten rechts. Handschriftlicher Vermerk in Ryhiners Register: "Grundriss von Lucern 1597 von Martini, neu aufgelegt 1787" **Ryh 3222 : 3**

6561 [Luzern] / Joseph Caspar Schwendimann Lucern inv. del. et sculp. – [Luzern] : [s.n.], 1764. – 1 Vogelschauplan : Kupferdruck ; 16 x 33 cm, Bildgrösse 20 x 38 cm

Legende oben, allegorische Darstellungen rechts und links **Ryh 3222 : 6**

6562 Sempach = Sempachium. – [Frankfurt a. M.] : [Merian], [1654?]. – 1 Ansicht : Kupferdruck ; 15 x 34 cm. – (Topographia Helvetiae, Rhaetiae et Valesiae) Legende oben links, Titel oben Mitte, Wappen oben rechts. Ursprungswerk: "Topographia Helvetiae, Rhaetiae et Valesiae." hrsg. von Matthäus Merian bzw. seinen Erben (Frankfurt a. M., erstmals 1642, vorliegende Ausgabe erstmals 1654). Auf Papier aufgeklebt **Ryh 3222 : 8 A**

6563 Sursee. – [Frankfurt a. M.] : [Merian], [1654?]. – 1 Vogelschauplan : Kupferdruck ; 12 x 34 cm. – (Topographia Helvetiae, Rhaetiae et Valesiae) Legende unten Mitte, Titel oben Mitte, Wappen oben links. Ursprungswerk: "Topographia Helvetiae, Rhaetiae et Valesiae." hrsg. von Matthäus Merian bzw. seinen Erben (Frankfurt a. M., erstmals 1642, vorliegende Ausgabe erstmals 1654). Auf Papier aufgeklebt **Ryh 3222 : 8 B**

6564 Pagus et ecclesia collegiata Munster in Argaea = Der Flecken vnd Stiff t Münster im Ärgäw. – [Frankfurt a. M.] : [Merian], [1654?]. – 1 Vogelschauplan : Kupferdruck ; 20 x 33 cm. – (Topographia Helvetiae, Rhaetiae et Valesiae) Legende unten, Titel oben Mitte, Wappen oben links und rechts. Ursprungswerk: "Topographia Helvetiae, Rhaetiae et Valesiae." hrsg. von Matthäus Merian bzw. seinen Erben (Frankfurt a. M., erstmals 1642, vorliegende Ausgabe erstmals 1654). Auf Papier aufgeklebt **Ryh 3222 : 9 A**

6565 Vuë du chateau seigneurial de Castelen, dans le canton de Lucerne / [Zeichner: Caspar Wolf] ; [Radierung: Caspar Wyss]. – [S.l.] : [s.n.], [zwischen 1780 und 1800]. – 1 Ansicht : Kupferdruck ; 20 x 30 cm
Titel unten **Ryh 3222 : 10 A**

6566 Das Renggloch, ein durchgehauener Felsen im Canton Lucern = Rocher percé au canton de Lucerne, dit Renggloch : cum priv. / J. U. Schell: ad viv. del. – [Basel] : D. H[errliberger] excud., [1758]. – 1 Ansicht : Kupferdruck ; 26 x 14 cm. – (Neue und vollständige Topographie der Eidgenossenschaft / David Herrliberger ; 231)

Titel unten. Numerierung oben rechts: "231.". Ursprungswerk: "Neue und vollständige Topographie der Eidgenossenschaft ...", von David Herrliberger, Band 2 (Basel, 1758) **Ryh 3222 : 10 C**

6567 Altishofen, Schloss und Herrschaft, im Adel=Boden, Canton Lucern = Altishofen : chateau, et seigneurie dans l'Adel Boden, dans le canton de Lucerne : cum priv. – [Basel] : D. H[errliberger] excud., [1758]. – 1 Ansicht : Kupferdruck ; 9 x 14 cm. – (Neue und vollständige Topographie der Eidgenossenschaft / David Herrliberger ; 210)

Titel und Legende unten. Numerierung oben rechts: "210.". Ursprungswerk: "Neue und vollständige Topographie der Eidgenossenschaft ...", von David Herrliberger, Band 2 (Basel, 1758). Auf Papier aufgeklebt **Ryh 3222 : 11 A**

6568 Baldegg, Hünegg : 2. Schlösser im Canton Lucern = Baldegg, Hunegg : 2. chateaux dans le canton de Lucerne : cum privil. / J. Ulr. Schellenberg ad. viv. del. – Zurich : D. Herrliberger exc., 1755. – 1 Ansicht : Kupferdruck ; 9 x 14 cm. – (Neue und vollständige Topographie der Eidgenossenschaft / David Herrliberger ; 139)

Titel unten. Numerierung oben rechts: "139.". Ursprungswerk: "Neue und vollständige Topographie der Eidgenossenschaft ...", von David Herrliberger, Band 1 (Zürich, 1754). Auf Papier aufgeklebt **Ryh 3222 : 11 B**

6569 Bueholz = Boueholz. – Zurich : D. Herrliberger exc., [1754]. – 1 Ansicht : Kupferdruck ; 9 x 15 cm. – (Neue und vollständige Topographie der Eidgenossenschaft / David Herrliberger ; 129)
Titel und Legende unten. Numerierung oben rechts: "129.". Ursprungswerk: "Neue und vollständige Topographie der Eidgenossenschaft ...", von David Herrliberger, Band 1 (Zürich, 1754). Auf Papier aufgeklebt **Ryh 3222 : 11 C**

6570 Castelen, Schloss im Canton Lucern = Castelen, château dans le canton de Lucerne : cum priv. / J. Ul. Schellenberg ad nat. delin. – [Basel] : D. H[errliberger] excud., [1758]. – 1 Ansicht : Kupferdruck ; 9 x 14 cm. – (Neue und vollständige Topographie der Eidgenossenschaft / David Herrliberger ; 223)
Titel und Legende unten. Numerierung oben rechts: "223.". Ursprungswerk: "Neue und vollständige Topographie der Eidgenossenschaft ...", von David Herrliberger, Band 2 (Basel, 1758). Auf Papier aufgeklebt **Ryh 3222 : 11 D**

6571 Dietzenberg = Dietzenberg : cum priv. / J. Ul. Schellenberg ad viv. del. – [Zürich] : D. Herrliberger

excud., [1754]. – 1 Ansicht : Kupferdruck ; 9 x 14 cm. – (Neue und vollständige Topographie der Eidgenossenschaft / David Herrliberger ; 130)
 Titel und Legende unten. Numerierung oben rechts: "130."
 Ursprungswerk: "Neue und vollständige Topographie der Eydgnossschaft ...", von David Herrliberger, Band 1 (Zürich, 1754).
 Auf Papier aufgeklebt **Ryh 3222 : 11 E**

6572 Ober Eschenbach, Frauenkloster im Canton Lucern = Haut Eschenbach, couvent des filles dans le canton de Lucerne. – Zürich : D. Herrliberger exc., [1754]. – 1 Ansicht : Kupferdruck ; 9 x 14 cm. – (Neue und vollständige Topographie der Eidgenossenschaft / David Herrliberger ; 127)
 Titel und Legende unten. Numerierung oben rechts: "127."
 Ursprungswerk: "Neue und vollständige Topographie der Eydgnossschaft ...", von David Herrliberger, Band 1 (Zürich, 1754).
 Auf Papier aufgeklebt **Ryh 3222 : 11 F**

6573 Meggen Horn = Meggen Horn : cum privil. / J. Ulr. Schellenberg ad viv. del. – Zurich : D. Herrliberger exc., 1755. – 1 Ansicht : Kupferdruck ; 9 x 14 cm. – (Neue und vollständige Topographie der Eidgenossenschaft / David Herrliberger ; 140)
 Titel und Legende unten. Numerierung oben rechts: "140."
 Ursprungswerk: "Neue und vollständige Topographie der Eydgnossschaft ...", von David Herrliberger, Band 1 (Zürich, 1754).
 Auf Papier aufgeklebt **Ryh 3222 : 12 A**

6574 Die Alt Gsad, bey Meggen. im Canton Lucern, und in dasigem See gelegen = La Vieille Gsad, [et]. au canton de Lucerne, et dans le lac de ce nom : cum priv. / J. Ulr. Schellenberg ad viv. delin. – [Basel] : D. Herrliberger excud., [1758]. – 1 Ansicht : Kupferdruck ; 9 x 14 cm. – (Neue und vollständige Topographie der Eidgenossenschaft / David Herrliberger ; 180)
 Titel unten. Numerierung oben rechts: "180.". Ursprungswerk: "Neue und vollständige Topographie der Eydgnossschaft ...", von David Herrliberger, Band 2 (Basel, 1758). Auf Papier aufgeklebt
Ryh 3222 : 12 B

6575 Rathausen = Rathouse : cum priv. / J. U. Schellenberg ad viv. del. – [Zürich] : D. Herrliberger excud., [1754]. – 1 Ansicht : Kupferdruck ; 9 x 14 cm. – (Neue und vollständige Topographie der Eidgenossenschaft / David Herrliberger ; 144)
 Titel und Legende unten. Numerierung oben rechts: "144."
 Ursprungswerk: "Neue und vollständige Topographie der Eydgnossschaft ...", von David Herrliberger, Band 1 (Zürich, 1754).
 Auf Papier aufgeklebt **Ryh 3222 : 12 D**

6576 Reiden : ein lustiger Sitz den Maltheser Orden gehörig im Adelboden des Cantons Lucern = Reide : possession jolie appartenant a l'ordre de Malthe, située dans le senitoire de la noblesse, dans le canton de Lucerne / Joh. Ulr. Schellenberg del. – [Basel] : D. Herrliberger ex., [1758]. – 1 Ansicht : Kupferdruck ; 9 x 14 cm. – (Neue und vollständige Topographie der Eidgenossenschaft / David Herrliberger ; 261)
 Titel unten. Numerierung oben rechts: "261.". Ursprungswerk: "Neue und vollständige Topographie der Eydgnossschaft ...", von David Herrliberger, Band 2 (Basel, 1758). Auf Papier aufgeklebt
Ryh 3222 : 12 E

6577 Sempach, Statt im Canton Lucern = Sempach, ville, au canton de Lucerne : cum priv. / J. Ulr. Schellenberg ad viv. del. – [Basel] : D. Herrliberger exc., [1758]. – 1 Ansicht : Kupferdruck ; 9 x 14 cm. – (Neue und vollständige Topographie der Eidgenossenschaft / David Herrliberger ; 235)
 Titel und Legende unten. Numerierung oben rechts: "235."
 Ursprungswerk: "Neue und vollständige Topographie der Eydgnossschaft ...", von David Herrliberger, Band 2 (Basel, 1758).
 Auf Papier aufgeklebt **Ryh 3222 : 13 A**

6578 Schauensee, Schloss im Lucerner Gebiet = Schauensee, château dans le canton de Luzerne. – [Zürich] : [D. Herrliberger], [1754]. – 1 Ansicht : Kupferdruck ; 9 x 15 cm. – (Neue und vollständige Topographie der Eidgenossenschaft / David Herrliberger ; 10)
 Titel unten. Numerierung oben rechts: "10.". Ursprungswerk: "Neue und vollständige Topographie der Eydgnossschaft ...", von David Herrliberger, Band 1 (Zürich, 1754). Auf Papier aufgeklebt
Ryh 3222 : 13 B

6579 Schauensee, Schloss im Lucerner Gebiet, renoviert anno 1750 = Schauensee, château dans le canton de Lucerne, renovée en l'ann 1750 : cum privil. / J. Ulr. Schellenberg ad viv. del. – Zurich : D. Herrliberger exc., 1755. – 1 Ansicht : Kupferdruck ; 9 x 14 cm. – (Neue und vollständige Topographie der Eidgenossenschaft / David Herrliberger ; 138)
 Titel unten. Numerierung oben rechts: "138.". Ursprungswerk: "Neue und vollständige Topographie der Eydgnossschaft ...", von David Herrliberger, Band 1 (Zürich, 1754). Auf Papier aufgeklebt
Ryh 3222 : 13 C

6580 Guggi, sonst genannt Recken Bühl, : ein Lusthaus im Canton Lucern = Gouggi, nommé Recken Buhl : maison de campagne dans le canton de Lucerne : cum priv. / J. U. Schellenberg ad viv. del. – [Basel] : D. Herrliberger exc., [1758]. – 1 Ansicht : Kupferdruck ; 20 x 14 cm. – (Neue und vollständige Topographie der Eidgenossenschaft / David Herrliberger ; 160)
 Titel unten. Numerierung oben rechts: "160.". Ursprungswerk: "Neue und vollständige Topographie der Eydgnossschaft ...", von David Herrliberger, Band 2 (Basel, 1758). Auf Papier aufgeklebt
Ryh 3222 : 13 F

6581 Unter Seeburg = Bas Seebourg / J. U. Schellenberg ad viv. del. – Zürich : D. Herrliberger exc., [1758]. – 1 Ansicht : Kupferdruck ; 16 x 14 cm. – (Neue und vollständige Topographie der Eidgenossenschaft / David Herrliberger ; 195)
 Titel und Legende unten. Eigntlicher Verlagsort ist Basel. Numerierung oben rechts: "195.". Ursprungswerk: "Neue und vollständige Topographie der Eydgnossschaft ...", von David Herrliberger, Band 2 (Basel, 1758). Auf Papier aufgeklebt
Ryh 3222 : 14 A

6582 Ober Seeburg = Haut Seebourg : cum priv. / J. Ulr. Schellenberg ad viv del. – [Zürich] : D. Herrliberger excudit, [1754]. – 1 Ansicht : Kupferdruck ; 9 x 14 cm. – (Neue und vollständige Topographie der Eidgenossenschaft / David Herrliberger ; 131)

Titel und Legende unten. Numerierung oben rechts: "131."
 Ursprungswerk: "Neue und vollständige Topographie der Eydgnossschaft ...", von David Herrliberger, Band 1 (Zürich, 1754).
 Auf Papier aufgeklebt **Ryh 3222 : 14 B**

6583 Rothenburg, Brugg und Dorff im Canton Lucern =
 Rothenbourg, pont et village au canton de Lucerne : cum
 priv. / J. Ul. Schellenberg ad viv. delin. – [Basel] : D.
 Herrliberger exc., [1758]. – 1 Ansicht : Kupferdruck ; 16 x
 14 cm. – (Neue und vollständige Topographie der
 Eidgenossenschaft / David Herrliberger ; 229)
 Titel und Legende unten. Numerierung oben rechts: "229."
 Ursprungswerk: "Neue und vollständige Topographie der
 Eydgnossschaft ...", von David Herrliberger, Band 2 (Basel, 1758).
 Auf Papier aufgeklebt **Ryh 3222 : 14 D**

6584 Habspurg = Habspourg : cum priv. / J. Ul.
 Schellenberg ad viv. del. – [Basel] : D. Herrliberger exc.,
 [1758]. – 1 Ansicht : Kupferdruck ; 9 x 14 cm. – (Neue
 und vollständige Topographie der Eidgenossenschaft /
 David Herrliberger ; 194)
 Titel und Legende unten. Numerierung oben rechts: "194."
 Ursprungswerk: "Neue und vollständige Topographie der
 Eydgnossschaft ...", von David Herrliberger, Band 2 (Basel, 1758).
 Auf Papier aufgeklebt **Ryh 3222 : 15 A**

6585 Der Holzhoff ein Lusthauss im Canton Lucern =
 Holzhoff maison de plaisir dans le candon de Lucerne /
 Joh. Ulr. Schellenberg ad viv. del. – [Basel] : D.
 Herrliberger ex., [1758]. – 1 Ansicht : Kupferdruck ; 9 x
 14 cm. – (Neue und vollständige Topographie der
 Eidgenossenschaft / David Herrliberger ; 262)
 Titel und Legende unten. Numerierung oben rechts: "262."
 Ursprungswerk: "Neue und vollständige Topographie der
 Eydgnossschaft ...", von David Herrliberger, Band 2 (Basel, 1758).
 Auf Papier aufgeklebt **Ryh 3222 : 15 B**

6586 Hizlisperg und Oberlinden Feld = Hizlisperg et Haut
 Linden Feid / J. U. Schellenberg ad viv. del. – Zürich : D.
 Herrliberger exc., [1754]. – 1 Ansicht : Kupferdruck ; 9 x
 14 cm. – (Neue und vollständige Topographie der
 Eidgenossenschaft / David Herrliberger ; 141)
 Titel und Legende unten. Numerierung oben rechts: "141."
 Ursprungswerk: "Neue und vollständige Topographie der
 Eydgnossschaft ...", von David Herrliberger, Band 1 (Zürich, 1754).
 Auf Papier aufgeklebt **Ryh 3222 : 15 C**

6587 Lochhof, ein Lust Haus im Canton Lucern =
 Lochhof, maison de plaisance dans le canton de Lucerne :
 cum priv. / J. Ul. Schellenberg ad nat. delin. – [Basel] : D.
 H[errliberger] excud., [1758]. – 1 Ansicht : Kupferdruck ;
 9 x 14 cm. – (Neue und vollständige Topographie der
 Eidgenossenschaft / David Herrliberger ; 222)
 Titel und Legende unten. Numerierung oben rechts: "222."
 Ursprungswerk: "Neue und vollständige Topographie der
 Eydgnossschaft ...", von David Herrliberger, Band 2 (Basel, 1758).
 Auf Papier aufgeklebt **Ryh 3222 : 15 D**

6588 Lüzelmatt, ein Lusthaus im Canton Lucern =
 Luzelmatt, maison de campagne dans le canton de
 Lucerne. – Zürich : D. Herrliberger exc., [1754]. –
 1 Ansicht : Kupferdruck ; 9 x 15 cm. – (Neue und

vollständige Topographie der Eidgenossenschaft / David
 Herrliberger ; 128)

Titel unten. Numerierung oben rechts: "128.". Ursprungswerk:
 "Neue und vollständige Topographie der Eydgnossschaft ...", von
 David Herrliberger, Band 1 (Zürich, 1754). Auf Papier aufgeklebt
Ryh 3222 : 15 E

6589 Wikon, Schloss und Vogtej im Adelboden, im
 Canton Lucern = Wikon, château et baillage, en Adelbode,
 au canton de Lucerne : cum priv. / J. Ul. Schellenberg ad
 viv. del. – [Basel] : D. Herrliberger exc., [1758]. –
 1 Ansicht : Kupferdruck ; 9 x 14 cm. – (Neue und
 vollständige Topographie der Eidgenossenschaft / David
 Herrliberger ; 237)

Titel unten. Numerierung oben rechts: "237.". Ursprungswerk:
 "Neue und vollständige Topographie der Eydgnossschaft ...", von
 David Herrliberger, Band 2 (Basel, 1758). Auf Papier aufgeklebt
Ryh 3222 : 16 A

6590 Trüpschen = Trupschen / J. U. Schellenberg ad viv.
 del. – Zürich : D. Herrliberger exc., [1758]. – 1 Ansicht :
 Kupferdruck ; 12 x 20 cm. – (Neue und vollständige
 Topographie der Eidgenossenschaft / David
 Herrliberger ; 196)

Titel und Legende unten. Eigentlicher Verlagsort ist Basel.
 Numerierung oben rechts: "196.". Ursprungswerk: "Neue und
 vollständige Topographie der Eydgnossschaft ...", von David
 Herrliberger, Band 2 (Basel, 1758). Auf Papier aufgeklebt
Ryh 3222 : 16 B

6591 Willisauw, Statt im Lucerner Gebiet = Willisauw,
 ville, au canton de Lucerne : cum priv. / J. Ul.
 Schellenberg ad viv. del. – [Basel] : D. H[errliberger]
 excud., [1758]. – 1 Ansicht : Kupferdruck ; 9 x 14 cm. –
 (Neue und vollständige Topographie der
 Eidgenossenschaft / David Herrliberger ; 248)
 Titel und Legende unten. Numerierung oben rechts: "248."
 Ursprungswerk: "Neue und vollständige Topographie der
 Eydgnossschaft ...", von David Herrliberger, Band 2 (Basel, 1758).
 Auf Papier aufgeklebt **Ryh 3222 : 16 C**

6592 Ober Wartenflue, ein Edelsitz im Canton Lucern =
 Haut Wartenflue, ancien[n]e possession noble dans le
 canton de Lucerne : cum priv. / J. Ulr. Schellenberg ad
 viv. del. – Zürich : D. Herrliberger exc., 1755. –
 1 Ansicht : Kupferdruck ; 9 x 14 cm. – (Neue und
 vollständige Topographie der Eidgenossenschaft / David
 Herrliberger ; 137)

Titel unten. Numerierung oben rechts: "137.". Ursprungswerk:
 "Neue und vollständige Topographie der Eydgnossschaft ...", von
 David Herrliberger, Band 1 (Zürich, 1754). Auf Papier aufgeklebt
Ryh 3222 : 16 D

6593 Unter Wartenflue = Bas Wartenflue / J. U.
 Schellenberg ad viv. del. – Zürich : D. Herrliberger exc.,
 [1754]. – 1 Ansicht : Kupferdruck ; 12 x 21 cm. – (Neue
 und vollständige Topographie der Eidgenossenschaft /
 David Herrliberger ; 136)

Titel und Legende unten. Numerierung oben rechts: "136."
 Ursprungswerk: "Neue und vollständige Topographie der
 Eydgnossschaft ..." von David Herrliberger, Band 1 (Zürich, 1754).
 Auf Papier aufgeklebt **Ryh 3222 : 16 E**

6594 Der Zerleiten=Baum, ehedessen am Lehn genannt, ein Edelsitz im Canton Lucern = Zerleiten=Baum, cydevant nom[m]é am Lehm, château dans le canton de Lucerne : cum priv. / Joh. Ulr. Schellenberg ad viv. del. – [Basel] : D. Herrliberger exc., [1758]. – 1 Ansicht : Kupferdruck ; 9 x 14 cm. – (Neue und vollständige Topographie der Eidgenossenschaft / David Herrliberger ; 161)

Titel unten. Numerierung oben rechts: "161.". Ursprungswerk: "Neue und vollständige Topographie der Eydgnossschaft ...", von David Herrliberger, Band 2 (Basel, 1758). Auf Papier aufgeklebt
Ryh 3222 : 16 F

6595 Grundriss von Arau. / gefertigt und zuhaben bey I. Scheurmann. – In Arau : I. Scheurmann, an. 1798. – 1 Plan : Kupferdruck ; 25 x 33 cm
Legende unten **Ryh 3222 : 25**

6596 Araw. = Araw. – [Frankfurt a. M.] : [Merian], [1654?]. – 1 Ansicht : Kupferdruck ; 9 x 16 cm. – (Topographia Helvetiae, Rhaetiae et Valesiae)
Titel oben Mitte, Wappen oben rechts. Ursprungswerk: "Topographia Helvetiae, Rhaetiae et Valesiae." hrsg. von Matthäus Merian bzw. seinen Erben (Frankfurt a. M., erstmals 1642, vorliegende Ausgabe erstmals 1654). Auf Papier aufgeklebt
Ryh 3222 : 26 A

6597 Arberg. = Arberg. – [Frankfurt a. M.] : [Merian], [1654?]. – 1 Ansicht : Kupferdruck ; 9 x 16 cm. – (Topographia Helvetiae, Rhaetiae et Valesiae)
Titel oben Mitte, Wappen oben rechts. Ursprungswerk: "Topographia Helvetiae, Rhaetiae et Valesiae." hrsg. von Matthäus Merian bzw. seinen Erben (Frankfurt a. M., erstmals 1642, vorliegende Ausgabe erstmals 1654). Auf Papier aufgeklebt
Ryh 3222 : 26 B

6598 Arburg. = Arburg / Ios. Plep delin. – [Frankfurt a. M.] : [Merian], [1654?]. – 1 Ansicht : Kupferdruck ; 12 x 33 cm. – (Topographia Helvetiae, Rhaetiae et Valesiae)
Titel oben Mitte, Wappen oben rechts. Ursprungswerk: "Topographia Helvetiae, Rhaetiae et Valesiae." hrsg. von Matthäus Merian bzw. seinen Erben (Frankfurt a. M., erstmals 1642, vorliegende Ausgabe erstmals 1654). Auf Papier aufgeklebt
Ryh 3222 : 26 C

6599 Municipium Bernense ad fluvium Aren situm = Ein bernerisch Stättlin an der Aren : c. p. s. c. maj. / I. Melchior Füsslin del. ; Andr. Hoffer sculp. – A. V. [Augsburg] : Mart. Engelbrecht excud., [zwischen 1720 und 1760]. – 1 Ansicht : Kupferdruck ; 17 x 29 cm. – (Ansichtenserie Füssli/Engelbrecht ; 10)
Titel und Legende unterhalb der Karte. Numerierung oben rechts: "10". Stammt aus einer Folge von Ansichten nach J. M. Füssli (Burgen und Schlösser), herausgegeben von M. Engelbrecht. Auf Papier aufgeklebt
Ryh 3222 : 26 D

6600 Arburg, Stadt und Berg-Vestung in dem Canton Bern, von Mitternacht anzusehen = Arbourg, ville et forteresse dans le canton de Berne, du côté du septentrion. : cum priv. / Em. Büchel del. – Zürich : D. Herrliberger exc., 1756. – 1 Ansicht : Kupferdruck ; 16 x 28 cm. – (Neue und vollständige Topographie der Eidgenossenschaft / David Herrliberger ; 159)

Titel und Legende unten. Eigentlicher Verlagsort ist Basel. Numerierung oben rechts: "159.". Ursprungswerk: "Neue und vollständige Topographie der Eydgnossschaft ...", von David Herrliberger, Band 2 (Basel, 1758). Auf Papier aufgeklebt

Ryh 3222 : 28 A

6601 Arburg, Stadt und Berg-Vestung in dem Canton Bern, von Seiten Abend anzusehen = Arbourg, ville et forteresse dans le canton de Berne, du côté de l'occident : cum priv. / Em. Büchel del. – Zürich : D. Herrliberger exc., 1756. – 1 Ansicht : Kupferdruck ; 16 x 28 cm. – (Neue und vollständige Topographie der Eidgenossenschaft / David Herrliberger ; 158)

Titel und Legende unten. Eigentlicher Verlagsort ist Basel. Numerierung oben rechts: "158.". Ursprungswerk: "Neue und vollständige Topographie der Eydgnossschaft ...", von David Herrliberger, Band 2 (Basel, 1758). Auf Papier aufgeklebt

Ryh 3222 : 28 B

6602 Lentzburg = Lentzburgv. / Io. Plep. fig. – [Frankfurt a. M.] : [Merian], [1654?]. – 1 Ansicht : Kupferdruck ; 10 x 33 cm. – (Topographia Helvetiae, Rhaetiae et Valesiae)

Titel oben Mitte, Wappen oben links. Ursprungswerk: "Topographia Helvetiae, Rhaetiae et Valesiae." hrsg. von Matthäus Merian bzw. seinen Erben (Frankfurt a. M., erstmals 1642, vorliegende Ausgabe erstmals 1654). Auf Papier aufgeklebt
Ryh 3222 : 29 A

6603 Brugg im Aergaw. = Brugg Argoia / Ios. Zechender delin. – [Frankfurt a. M.] : [Merian], [1654?]. – 1 Ansicht : Kupferdruck ; 10 x 22 cm. – (Topographia Helvetiae, Rhaetiae et Valesiae)

Titel und Wappen oben. Ursprungswerk: "Topographia Helvetiae, Rhaetiae et Valesiae." hrsg. von Matthäus Merian bzw. seinen Erben (Frankfurt a. M., erstmals 1642, vorliegende Ausgabe erstmals 1654). Auf Papier aufgeklebt
Ryh 3222 : 29 B

6604 Habsburg = Habspurgu[m]. – [Frankfurt a. M.] : [Merian], [1654?]. – 1 Ansicht : Kupferdruck ; 10 x 10 cm. – (Topographia Helvetiae, Rhaetiae et Valesiae)
Titel oben Mitte, Wappen oben links. Ursprungswerk: "Topographia Helvetiae, Rhaetiae et Valesiae." hrsg. von Matthäus Merian bzw. seinen Erben (Frankfurt a. M., erstmals 1642, vorliegende Ausgabe erstmals 1654). Auf Papier aufgeklebt
Ryh 3222 : 29 C

6605 Wahrhaftte Abbildung des Habspurger zuvor genannten Schintznachter Bads an dem Habspurger Berg gelegen im underen Argäu / Joh Melch: Füs: adv: del. – [S.l.] : [s.n.], 1708. – 1 Ansicht : Kupferdruck ; 17 x 28 cm
Titel und Legende unten. Koloriert
Ryh 3222 : 29 D

6606 [Habsburg] : cum pr. s. c. maj. / gezeichnet von Johann Melchior Füesslin in Zürich. – Aug. Vind. [Augsburg] : Ieremias Wolff exc., [zwischen 1700 und 1725]. – 1 Ansicht : Kupferdruck ; 17 x 29 cm. – (Verschiedene schöne Prospecte dess Schweitzer Landes)
Titelkartusche (Titel des Gesamtwerks) unten Mitte. Legende unten ("1. Habsburg, dass Stam[m]hauss der Römischen Kayser, ein altes Schloss, der mahle[n] ein geringe Lehe[n], 2. Das andere Haupt gebäu des Baads daselbst ..."). Ursprungswerk: "Verschiedene schöne Prospecte dess Schweitzer Landes" hrsg. von J. Wolff (Augsburg, zwischen 1700 und 1725). Auf Papier aufgeklebt
Ryh 3222 : 30 A

6607 Les bains celebres d'Habsbourg pas loin de chateau du comté d'Habsbourg = Das berühmte Habsburger Bad ohnweit dem gräfl. Schloss Habsburg. – [Augsburg] : [Martin Engelbrecht], [zwischen 1720 und 1760]. – 1 Ansicht : Kupferdruck ; 19 x 29 cm

Titel und Legende unterhalb der Karte. Numerierung oben rechts: "2.". Auf Papier aufgeklebt
Ryh 3222 : 30 B

6608 Trostburg, Schloss im Berner Gebiet = Trostbourg, château dans le canton de Berne. – [Zürich] : [D. Herrliberger], [1754]. – 1 Ansicht : Kupferdruck ; 9 x 14 cm. – (Neue und vollständige Topographie der Eidgenossenschaft / David Herrliberger ; 23)

Titel unten. Numerierung oben rechts: "23.". Ursprungswerk: "Neue und vollständige Topographie der Eydgnossschaft ...", von David Herrliberger, Band 1 (Zürich, 1754). Auf Papier aufgeklebt

Ryh 3222 : 31 A

6609 Liebegg, Schloss im Berner Gebiet = Liebegg, château dans le canton de Berne. – [Zürich] : [D. Herrliberger], [1754]. – 1 Ansicht : Kupferdruck ; 9 x 14 cm. – (Neue und vollständige Topographie der Eidgenossenschaft / David Herrliberger ; 91)

Titel unten. Numerierung oben links: "91.". Ursprungswerk: "Neue und vollständige Topographie der Eydgnossschaft ...", von David Herrliberger, Band 1 (Zürich, 1754). Auf Papier aufgeklebt

Ryh 3222 : 31 B

6610 Hallwyl, Schloss im Berner Gebiet = Hallwyl, château dans le canton de Berne. – [Zürich] : [D. Herrliberger], [1754]. – 1 Ansicht : Kupferdruck ; 9 x 14 cm. – (Neue und vollständige Topographie der Eidgenossenschaft / David Herrliberger ; 14)

Titel unten. Numerierung oben rechts: "14.". Ursprungswerk: "Neue und vollständige Topographie der Eydgnossschaft ...", von David Herrliberger, Band 1 (Zürich, 1754). Auf Papier aufgeklebt

Ryh 3222 : 31 C

6611 Altenburg, Überbleibseln eines Schlosses im Canton Bern = Altenbourg, restes d'un château, dans le canton de Berne : cum priv. / Düringer fecit. – Zurich : D. Herrliberger exc., 1755. – 1 Ansicht : Kupferdruck ; 9 x 14 cm. – (Neue und vollständige Topographie der Eidgenossenschaft / David Herrliberger ; 112)

Titel unten. Numerierung oben rechts (handschriftlich): "112.". Ursprungswerk: "Neue und vollständige Topographie der Eydgnossschaft ...", von David Herrliberger, Band 1 (Zürich, 1754). Auf Papier aufgeklebt

Ryh 3222 : 31 D

6612 Habsburg, Schloss im Berner Gebiet = Habsbourg, château, dans le canton de Berne. – [Zürich] : [D. Herrliberger], [1754]. – 1 Ansicht : Kupferdruck ; 9 x 14 cm. – (Neue und vollständige Topographie der Eidgenossenschaft / David Herrliberger ; 22)

Titel unten. Numerierung oben rechts: "22.". Ursprungswerk: "Neue und vollständige Topographie der Eydgnossschaft ...", von David Herrliberger, Band 1 (Zürich, 1754). Auf Papier aufgeklebt

Ryh 3222 : 31 E

6613 Hindelbank, Schloss im Canton Bern, eine Herrschaft gegen Mitternacht = Hindelbank, chateau, seigneurie dans le canton de Berne du coté du nord. – [Zürich] : [D. Herrliberger], [1754]. – 1 Ansicht :

Kupferdruck ; 9 x 14 cm. – (Neue und vollständige Topographie der Eidgenossenschaft / David Herrliberger ; 68)

Titel unten. Numerierung oben rechts: "68.". Ursprungswerk: "Neue und vollständige Topographie der Eydgnossschaft ...", von David Herrliberger, Band 1 (Zürich, 1754). Auf Papier aufgeklebt

Ryh 3222 : 31 F

6614 Vuë du chateau de Lenzbourg, dans le canton de Berne / [Zeichner: Caspar Wolf] ; [Radierung: Caspar Wyss]. – [S.l.] : [s.n.], [zwischen 1780 und 1800]. – 1 Ansicht : Kupferdruck ; 20 x 30 cm

Titel unten

Ryh 3222 : 32

6615 Vûe du chateau de Biberstein dans le canton de Berne / [Zeichner: Caspar Wolf] ; [Radierung: Caspar Wyss]. – [S.l.] : [s.n.], [zwischen 1780 und 1800]. – 1 Ansicht : Kupferdruck ; 20 x 30 cm

Titel unten

Ryh 3222 : 33 A

6616 Vûe du chateau seigneurial de Wildeck dans le canton de Berne / [Zeichner: Caspar Wolf] ; [Radierung: Caspar Wyss]. – [S.l.] : [s.n.], [zwischen 1780 und 1800]. – 1 Ansicht : Kupferdruck ; 20 x 30 cm

Titel unten

Ryh 3222 : 33 B

6617 Baden im Argöw. – [Frankfurt a. M.] : [Merian], [1654?]. – 1 Ansicht : Kupferdruck ; 27 x 35 cm. – (Topographia Helvetiae, Rhaetiae et Valesiae)

Titel oben Mitte, Legende unten rechts. Ursprungswerk: "Topographia Helvetiae, Rhaetiae et Valesiae." hrsg. von Matthäus Merian bzw. seinen Erben (Frankfurt a. M., erstmals 1642, vorliegende Ausgabe erstmals 1654). Auf Papier aufgeklebt

Ryh 3222 : 41

6618 La ville de Baden, en Suisse. – [Amsterdam] : [J. Covens et C. Mortier], [zwischen 1721 und 1778]. – 1 Ansicht : Kupferdruck ; 26 x 34 cm

Titel oben Mitte, Legende unten rechts. Handschriftlicher Vermerk auf der Rückseite: "... von Covens Mortier"

Ryh 3222 : 42

6619 Baaden = Stadt Baaden : cum priv. / Jenrich, delin. – [Basel] : D. Herrliberger exc., [1758]. – 1 Ansicht : Kupferdruck ; 16 x 27 cm. – (Neue und vollständige Topographie der Eidgenossenschaft / David Herrliberger ; 216)

Titel und Legende unten. Numerierung oben rechts: "216.". Ursprungswerk: "Neue und vollständige Topographie der Eydgnossschaft ...", von David Herrliberger, Band 2 (Basel, 1758). Auf Papier aufgeklebt

Ryh 3222 : 43 A

6620 Baden in Argöw : cum gr. et prvi: s. caes: maj.: – Augspurg : Georg Christoph Kilian excudit, [zwischen 1758 und 1780]. – 1 Ansicht : Kupferdruck ; 11 x 23 cm. – (Europens Pracht und Macht ; [Band 1], 11)

Titel oben links, Erläuterungen links und rechts. Numerierung oben rechts: "11". Ursprungswerk: Neuauflage von "Europens Pracht und Macht" von Gabriel Bodenehr, Band 1 (Augsburg : G. C. Kilian, zwischen 1758 und 1780)

Ryh 3222 : 43 B

6621 Die Anfuhr zu Baaden, wo man von Zürich kom[m]t = L'abord à Baden, quand on vient de Zurich. –

[Augsburg?] : [Martin Engelbrecht?], [zwischen 1720 und 1760]. – 1 Ansicht : Kupferdruck ; 18 x 29 cm

Ohne Titel, deutsche und französische Legende unterhalb der Karte ("a. Die Anfuhr zu Baden ..."). Auf Papier aufgeklebt. Vermerk im Register von Ryhiner: "... von Engelbrecht"

Ryh 3222 : 44 A

6622 Ein Egg von der Stadt Baaden = Un coin de la ville de Baden. – [Augsburg?] : [Martin Engelbrecht?], [zwischen 1720 und 1760]. – 1 Ansicht : Kupferdruck ; 17 x 30 cm

Ohne Titel, deutsche und französische Legende unterhalb der Karte ("a. Ein Egg von der Stadt Baaden ..."). Auf Papier aufgeklebt. Vermerk im Register von Ryhiner: "... von Engelbrecht"

Ryh 3222 : 44 B

6623 Die Matten, allwo die Baad=Gäste spatzieren = Les prés où se promenant les hommes du bains. –

[Augsburg?] : [Martin Engelbrecht?], [zwischen 1720 und 1760]. – 1 Ansicht : Kupferdruck ; 18 x 29 cm

Ohne Titel, deutsche und französische Legende unterhalb der Karte ("a. Die Matten, allwo ..."). Auf Papier aufgeklebt. Vermerk im Register von Ryhiner: "... von Engelbrecht"

Ryh 3222 : 45 A

6624 Seiten der kleinen Bäädern = Le cote des bains petit. – [Augsburg?] : [Martin Engelbrecht?], [zwischen 1720 und 1760]. – 1 Ansicht : Kupferdruck ; 18 x 29 cm

Ohne Titel, deutsche und französische Legende unterhalb der Karte ("a. Seiten der kleinen Bäädern ..."). Auf Papier aufgeklebt. Vermerk im Register von Ryhiner: "... von Engelbrecht"

Ryh 3222 : 45 B

6625 La citadelle ou le chateau de la ville de Baden, qui quatre heures est eloigne de Zurich = Das feste Schloss der Stadt Baden, 4 Stunden von Zürich entfernt. –

[Augsburg?] : [Martin Engelbrecht?], [zwischen 1720 und 1760]. – 1 Ansicht : Kupferdruck ; 19 x 29 cm

Ohne Titel, deutsche und französische Legende unterhalb der Karte ("a. La citadelle ou le chateau ..."). Numerierung oben rechts: "1". Auf Papier aufgeklebt. Vermerk im Register von Ryhiner: "... von Engelbrecht"

Ryh 3222 : 46 A

6626 Das alte Schloss der Statt Baaden = Le vieux chateau de la ville de Baden. – [Augsburg?] : [Martin Engelbrecht?], [zwischen 1720 und 1760]. – 1 Ansicht : Kupferdruck ; 18 x 30 cm

Ohne Titel, deutsche und französische Legende unterhalb der Karte ("a. Das alte Schloss der statt Baaden ..."). Auf Papier aufgeklebt. Vermerk im Register von Ryhiner: "... von Engelbrecht"

Ryh 3222 : 46 B

6627 Heidegg = Heidegg : cum priv. / J: Ul. Schellenberg ad viv. del. – [Basel] : D. Herrliberger exc., 1756. – 1 Ansicht : Kupferdruck ; 9 x 14 cm. – (Neue und vollständige Topographie der Eidgenossenschaft / David Herrliberger ; 179)

Numerierung oben rechts: "179.". Ursprungswerk: "Neue und vollständige Topographie der Eydgnossenschaft ...", von David Herrliberger, Band 2 (Basel, 1758). Auf Papier aufgeklebt

Ryh 3222 : 47 B

6628 Clingnaw = Klingenaw. – [Frankfurt a. M.] : [Merian], [1654?]. – 1 Ansicht : Kupferdruck ; 9 x 20 cm. – (Topographia Helvetiae, Rhaetiae et Valesiae)

Titel oben Mitte und rechts, Legende oben links. Ursprungswerk: "Topographia Helvetiae, Rhaetiae et Valesiae." hrsg. von Matthäus Merian bzw. seinen Erben (Frankfurt a. M., erstmals 1642, vorliegende Ausgabe erstmals 1654). Auf Papier aufgeklebt

Ryh 3222 : 49 A

6629 Leüggeren, Iohaniter Hauss = Leügger ædes equitum S. Johan[n]is. – [Frankfurt a. M.] : [Merian], [1654?]. – 1 Ansicht : Kupferdruck ; 9 x 11 cm. – (Topographia Helvetiae, Rhaetiae et Valesiae)

Titel oben. Ursprungswerk: "Topographia Helvetiae, Rhaetiae et Valesiae." hrsg. von Matthäus Merian bzw. seinen Erben (Frankfurt a. M., erstmals 1642, vorliegende Ausgabe erstmals 1654). Auf Papier aufgeklebt

Ryh 3222 : 49 B

6630 Monast. B. Mariæ Maristellæ alias Wettingen, fvndatvm a.o MCCXXVII [Frankfurt a. M.] : [Merian], [1654?]. – 1 Vogelschauplan : Kupferdruck ; 18 x 17 cm. – (Topographia Helvetiae, Rhaetiae et Valesiae)

Titel unten, Wappen oben Mitte. Ursprungswerk: "Topographia Helvetiae, Rhaetiae et Valesiae." hrsg. von Matthäus Merian bzw. seinen Erben (Frankfurt a. M., erstmals 1642, vorliegende Ausgabe erstmals 1654). Auf Papier aufgeklebt

Ryh 3222 : 49 C

6631 Der mitlere Lauffen oder Fall des Rheins, zwischen Zurzach und Coblentz = Catarrhactæ Rheni mediæ, inter forum Tiberÿ et Confluentiam. – [Frankfurt a. M.] : [Merian], [1654?]. – 1 Ansicht : Kupferdruck ; 18 x 15 cm. – (Topographia Helvetiae, Rhaetiae et Valesiae)

Titel oben. Osten oben. Ursprungswerk: "Topographia Helvetiae, Rhaetiae et Valesiae." hrsg. von Matthäus Merian bzw. seinen Erben (Frankfurt a. M., erstmals 1642, vorliegende Ausgabe erstmals 1654). Auf Papier aufgeklebt

Ryh 3222 : 49 D

6632 Forvm Tyberii = Zurzach. – [Frankfurt a. M.] : [Merian], [1654?]. – 1 Vogelschauplan : Kupferdruck ; 19 x 32 cm. – (Topographia Helvetiae, Rhaetiae et Valesiae)

Titel oben Mitte, Wappen oben links, Legende unten. Ursprungswerk: "Topographia Helvetiae, Rhaetiae et Valesiae." hrsg. von Matthäus Merian bzw. seinen Erben (Frankfurt a. M., erstmals 1642, vorliegende Ausgabe erstmals 1654). Auf Papier aufgeklebt

Ryh 3222 : 49 E

6633 Prospectus ditionis Bernensis, haud procul a monasterio Wettingen = Vüe de la jurisdiction de Berne, proche a couvent Wettingen = Viso della giurisdizione di Berna, vicino al convento Wettingen = Gesicht über das Berner Gebiet, ohnweit dem Closter Wettingen : c. p. s. c. m. – A. V. [Augsburg] : Georg Balthasar Probst excud., [zwischen 1750 und 1800]. – 1 Ansicht : Kupferdruck ; 27 x 41 cm. – (Guckkastenbilder-Serie Probst ; 104)

Titel unten. Numerierungen unten links ("Med: Fol.o N.o 27.") und oben rechts ("104."). Ursprungswerk: Serie von Guckkastenbildern hrsg. von Georg Balthasar Probst (Augsburg, zwischen 1766 und 1790)

Ryh 3222 : 50

8.23 Zürich (Pläne und Ansichten) • Zurich (plans and views)

6634 Helvetia orientalis : Plans und Prospecten (Zürich). – [Versch. Orte], 1570–1800. – Karten ; [versch. Formate]

Systematische Gliederung nach Ryhiner: Kap. 8 (Helvetia), Bd. 23
Ryh 3223

6635 Zurych = Tigvrvm, siue Turegum : caesari, vt plerique existimant, Tigurinus pagus, vulgo Zurych; vrbs in Heluetijs vt vetustissima, ita maxima, et omnium celeberrima. – [Köln] : [s.n.], [zwischen 1581 und 1621]. – 1 Vogelschauplan : Kupferdruck ; 36 x 48 cm. – (Civitates orbis terrarum ; Teil 3, 44)

Lateinischer Titel oben rechts, deutscher Titel oben Mitte, Wappen oben links. Lateinischer Text ("Tigvrvm.") und Seitennummer ("44") auf der Rückseite. Ursprungswerk: "Civitates orbis terrarum" von Georg Braun und Frans Hogenberg, dritter Teil (Lateinische Ausgabe. – Köln, erstmals 1581)
Ryh 3223 : 2

6636 Tigurvm = Zürych. – [Frankfurt a. M.] : [Merian], [1654?]. – 1 Vogelschauplan : Kupferdruck ; 27 x 36 cm. – (Topographia Helvetiae, Rhaetiae et Valesiae) Titel oben Mitte. Osten oben. Ursprungswerk: "Topographia Helvetiae, Rhaetiae et Valesiae." hrsg. von Matthäus Merian bzw. seinen Erben (Frankfurt a. M., erstmals 1642, vorliegende Ausgabe erstmals 1654). Auf Papier aufgeklebt
Ryh 3223 : 3

6637 Zurich : cum gratia et privilegio sacrae caesareae majestatis. – Augspurg : Georg Christoph Kilian excudit, [zwischen 1758 und 1780]. – 1 Vogelschauplan : Kupferdruck ; 15 x 19 cm. – (Europens Pracht und Macht ; [Band 1], 200)

Titel oben Mitte, Erläuterungen links und rechts. Osten oben. Numerierung oben rechts: "200". Ursprungswerk: Neuauflage von "Europens Pracht und Macht" von Gabriel Bodenehr, Band 1 (Augsburg : G. C. Kilian, zwischen 1758 und 1780)
Ryh 3223 : 4 A

6638 Zürich = Zürich. – [Zürich] : [D. Herrliberger], [1754]. – 1 Ansicht : Kupferdruck ; 16 x 28 cm. – (Neue und vollständige Topographie der Eidgenossenschaft / David Herrliberger ; 36)

Titel und Legende unten. Numerierung oben rechts: "36.". Ursprungswerk: "Neue und vollständige Topographie der Eydgnossenschaft ...", von David Herrliberger, Band 1 (Zürich, 1754). Auf Papier aufgeklebt
Ryh 3223 : 4 B

6639 Tigvrvm = Zürych. – Amstelodami [Amsterdam] : F. de Wit excudit, [zwischen 1659 und 1688]. – 1 Vogelschauplan : Kupferdruck ; 39 x 50 cm
Titel oben, Legende unten rechts. Osten oben
Ryh 3223 : 5

6640 Tigurvm = Zürich / I. Casp. Nüscheler delineauit. – [Frankfurt a. M.] : [Merian], [1654?]. – 1 Ansicht : Kupferdruck ; 20 x 38 cm. – (Topographia Helvetiae, Rhaetiae et Valesiae)

Titel oben Mitte. Ursprungswerk: "Topographia Helvetiae, Rhaetiae et Valesiae." hrsg. von Matthäus Merian bzw. seinen Erben (Frankfurt a. M., erstmals 1642, vorliegende Ausgabe erstmals 1654). Auf Papier aufgeklebt
Ryh 3223 : 6

6641 Der vralten wytbekanntten Statt Zürych Gestalt vnd Gelægenheit wie sy zuo diser Zyt in Wæsen / vferissen

vnd in Grund gelegt durch Josen Murer vnd durch Christoffel Froschower zuo Eren dem Vatterland getruckt, im 1576. Jar ; Ludwig Fry genannt Carle Formschnyder. – [Zürich] : [Johannes Hofmeister], [1766]. –

1 Vogelschaubild auf 6 Blättern : Holzdruck ; 90 x 131 cm
Titel oben Mitte, verschiedene Wappen oben links, leere Kartuschen oben links und unten links und rechts. Osten oben. Handschriftlicher Vermerk auf der Kartenrückseite: "Zürich von Murer bey Hofmeister"
Ryh 3223 : 8–13

1766. – 1 Blatt.

Ryh 3223 : 8

1766. – 1 Blatt.

Ryh 3223 : 9

1766. – 1 Blatt.

Ryh 3223 : 10

1766. – 1 Blatt.

Ryh 3223 : 11

1766. – 1 Blatt.

Ryh 3223 : 12

1766. – 1 Blatt.

Ryh 3223 : 13

6642 Grundriss der Statt Zürich, samt deroselben Fortifications Werken anno 1705 / Henricus Vogelius Ing. del. et f. – [Zürich] : [s.n.], 1705. – 1 Plan : Kupferdruck ; 40 x 45 cm

Widmungskartusche unten links: "Magnificentiss. prudentiss. ampliss. d. d. consulib. et senatui inclytæ reipub. Tigurinæ ichnographiam hanc d. d. d.". Titelkartusche mit Massstabsleiste und Legende unten rechts. Osten oben
Ryh 3223 : 14

6643 Winterthur = Winterthur. – [Frankfurt a. M.] : [Merian], [1654?]. – 1 Ansicht : Kupferdruck ; 11 x 33 cm. – (Topographia Helvetiae, Rhaetiae et Valesiae) Titel oben Mitte. Ursprungswerk: "Topographia Helvetiae, Rhaetiae et Valesiae." hrsg. von Matthäus Merian bzw. seinen Erben (Frankfurt a. M., erstmals 1642, vorliegende Ausgabe erstmals 1654). Auf Papier aufgeklebt
Ryh 3223 : 15 A

6644 Andelfingen = Andelfingen / H. C. Giger delineauit. – [Frankfurt a. M.] : [Merian], [1654?]. – 1 Ansicht : Kupferdruck ; 9 x 18 cm. – (Topographia Helvetiae, Rhaetiae et Valesiae)

Titel oben Mitte. Ursprungswerk: "Topographia Helvetiae, Rhaetiae et Valesiae." hrsg. von Matthäus Merian bzw. seinen Erben (Frankfurt a. M., erstmals 1642, vorliegende Ausgabe erstmals 1654). Auf Papier aufgeklebt
Ryh 3223 : 15 B

6645 Kyburg = Kyburg. – [Frankfurt a. M.] : [Merian], [1654?]. – 1 Ansicht : Kupferdruck ; 9 x 15 cm. – (Topographia Helvetiae, Rhaetiae et Valesiae)

Titel oben Mitte. Ursprungswerk: "Topographia Helvetiae, Rhaetiae et Valesiae." hrsg. von Matthäus Merian bzw. seinen Erben (Frankfurt a. M., erstmals 1642, vorliegende Ausgabe erstmals 1654). Auf Papier aufgeklebt
Ryh 3223 : 15 C

6646 Stein am Rhein = Stenium ad Rhenum. – [Frankfurt a. M.] : [Merian], [1654?]. – 1 Ansicht : Kupferdruck ; 19 x 31 cm. – (Topographia Helvetiae, Rhaetiae et Valesiae)

Titel oben Mitte. Ursprungswerk: "Topographia Helvetiae, Rhaetiae et Valesiae." hrsg. von Matthäus Merian bzw. seinen Erben (Frankfurt a. M., erstmals 1642, vorliegende Ausgabe erstmals 1654). Auf Papier aufgeklebt
Ryh 3223 : 15 D

6647 Vicus Elggev, cum arce S. Nötkeri = Marcktfle: Elggeüw sambt dem Schloss S. Nötkers Geburtshauss im Zürichbiet. – [Frankfurt a. M.] : [Merian], [1654?]. –

1 Ansicht : Kupferdruck ; 13 x 17 cm. – (Topographia Helvetiae, Rhaetiae et Valesiae)

Titel oben Mitte. Ursprungswerk: "Topographia Helvetiae, Rhaetiae et Valesiae." hrsg. von Matthäus Merian bzw. seinen Erben (Frankfurt a. M., erstmals 1642, vorliegende Ausgabe erstmals 1654). Auf Papier aufgeklebt **Ryh 3223 : 16 A**

6648 Statt Wilisaw = Wilisav / Casp. Merian fecit. – [Frankfurt a. M.] : [Merian], [1654?]. – 1 Ansicht : Kupferdruck ; 13 x 18 cm. – (Topographia Helvetiae, Rhaetiae et Valesiae)

Titel oben Mitte. Ursprungswerk: "Topographia Helvetiae, Rhaetiae et Valesiae." hrsg. von Matthäus Merian bzw. seinen Erben (Frankfurt a. M., erstmals 1642, vorliegende Ausgabe erstmals 1654). Auf Papier aufgeklebt **Ryh 3223 : 16 C**

6649 Das Schloss Kyburg, dem Canton Zürich zuständig = Le chateau de Kibourg, appartenant au canton de Zürich : cum priv. sac. caes. maj. / Ioh. Melchior Fuesslin ad naturam delin. ; David Herliberger sculps. – [Augsburg] : Ioh. And. Pfeffel excud., [zwischen 1750 und 1770]. – 1 Ansicht : Kupferdruck ; 22 x 33 cm
Titel und Legende unten. Auf Papier aufgeklebt **Ryh 3223 : 17 A**

6650 Arx comitiva Kyburgum dicta, dominio Tigurinorum subjacens = Ein bräfflich Schloss Kyburg dem löbl. Canton Zürich zuständig : c. p. s. c. maj. / I. Melchior Füsslin del. ; Andr. Hoffer sculps. – A. V. [Augsburg] : Mart. Engelbrecht excud., [zwischen 1720 und 1760]. – 1 Ansicht : Kupferdruck ; 17 x 29 cm. – (Ansichtenserie Füssli/Engelbrecht ; 12)

Titel und Legende unterhalb der Karte. Numerierung oben rechts: "12". Stammt aus einer Folge von Ansichten nach J. M. Füssli (Burgen und Schlösser), herausgegeben von M. Engelbrecht. Auf Papier aufgeklebt **Ryh 3223 : 17 B**

6651 Das Schloss der alten Grafen von Kyburg, Sitz der jetzigen Landvögten von Kyburg : cum pr. s. c. maj. – Aug. V. [Augsburg] : Ier. Wolff excudit, [zwischen 1700 und 1725]. – 1 Ansicht : Kupferdruck ; 17 x 29 cm. – (Verschiedene schöne Prospective dess Schweitzer Landes)
Titel und Legende unterhalb der Karte. Ursprungswerk: "Verschiedene schöne Prospective dess Schweitzer Landes" hrsg. von Jeremias Wolff (Augsburg, zwischen 1700 und 1725). Auf Papier aufgeklebt **Ryh 3223 : 18 A**

6652 Der Rhein Strohm wie er von Schaffhausen herunter, und zwischen den Felsen mit starckem Getöss und Stiebl herab fliesset : cum pr. s. c. maj. – Aug. V. [Augsburg] : Ieremias Wolff excudit, [um 1710]. – 1 Ansicht : Kupferdruck ; 26 x 19 cm. – (Verschiedene rare Berg-Prospect des Schweyzer Lands ; 5)

Ohne Titel, Legende ("A. Der Rhein Strohm ...") unterhalb der Karte. Numerierung unten rechts: "5". Ursprungswerk: "Verschiedene rare Berg-Prospect des Schweyzer Lands" gezeichnet von J. M. Füssli (Augsburg ; J. Wolff). Auf Papier aufgeklebt **Ryh 3223 : 19 B**

6653 Vetus Burgistabulum libb. baronum de Regensperg ad ripam lacus catorum = Der alte Burgstall der Freyherrn v: Regenspoerg, ligt unten an dem Kazen See : c. p. s. c. maj. / I. Melchior Füsslin del. ; Andr. Hoffer sculps. – A. V. [Augsburg] : Mart. Engelbrecht excud., [zwischen 1720

und 1760]. – 1 Ansicht : Kupferdruck ; 18 x 29 cm. – (Ansichtenserie Füssli/Engelbrecht ; 2)

Titel und Legende unterhalb der Karte. Numerierung oben rechts: "2.". Stammt aus einer Folge von Ansichten nach J. M. Füssli (Burgen und Schlösser), herausgegeben von M. Engelbrecht. Auf Papier aufgeklebt **Ryh 3223 : 20 A**

6654 Oppidum et arx Regensperg = Das Stättlein und das Schloss Regensberg : c. p. s. c. maj. / I. Melch. Füsslin del. ; Andr. Hoffer sculps. – A. V. [Augsburg] : Mart. Engelbrecht exc., [zwischen 1720 und 1760]. – 1 Ansicht : Kupferdruck ; 18 x 30 cm. – (Ansichtenserie Füssli/Engelbrecht ; 3)

Titel und Legende unterhalb der Karte. Numerierung oben rechts: "3.". Stammt aus einer Folge von Ansichten nach J. M. Füssli (Burgen und Schlösser), herausgegeben von M. Engelbrecht. Auf Papier aufgeklebt **Ryh 3223 : 20 B**

6655 Gruningen = Groningia / H. H. To. inu. [Hans Heinrich Thomann]. – [Frankfurt a. M.] : [Merian], [1654?]. – 1 Ansicht : Kupferdruck ; 10 x 16 cm. – (Topographia Helvetiae, Rhaetiae et Valesiae)

Titel oben Mitte. Ursprungswerk: "Topographia Helvetiae, Rhaetiae et Valesiae." hrsg. von Matthäus Merian bzw. seinen Erben (Frankfurt a. M., erstmals 1642, vorliegende Ausgabe erstmals 1654). Auf Papier aufgeklebt **Ryh 3223 : 21 A**

6656 Regensperg = Rägensperg / I. Ziegler inu. – [Frankfurt a. M.] : [Merian], [1654?]. – 1 Ansicht : Kupferdruck ; 9 x 16 cm. – (Topographia Helvetiae, Rhaetiae et Valesiae)

Titel oben Mitte. Ursprungswerk: "Topographia Helvetiae, Rhaetiae et Valesiae." hrsg. von Matthäus Merian bzw. seinen Erben (Frankfurt a. M., erstmals 1642, vorliegende Ausgabe erstmals 1654). Auf Papier aufgeklebt **Ryh 3223 : 21 B**

6657 Eglisaw = Eglisau. – [Frankfurt a. M.] : [Merian], [1654?]. – 1 Ansicht : Kupferdruck ; 10 x 16 cm. – (Topographia Helvetiae, Rhaetiae et Valesiae)

Titel oben Mitte. Ursprungswerk: "Topographia Helvetiae, Rhaetiae et Valesiae." hrsg. von Matthäus Merian bzw. seinen Erben (Frankfurt a. M., erstmals 1642, vorliegende Ausgabe erstmals 1654). Auf Papier aufgeklebt **Ryh 3223 : 21 C**

6658 Grifensee = Gröffensee / I. C. Gyger inuent. – [Frankfurt a. M.] : [Merian], [1654?]. – 1 Ansicht : Kupferdruck ; 9 x 16 cm. – (Topographia Helvetiae, Rhaetiae et Valesiae)

Titel oben Mitte. Ursprungswerk: "Topographia Helvetiae, Rhaetiae et Valesiae." hrsg. von Matthäus Merian bzw. seinen Erben (Frankfurt a. M., erstmals 1642, vorliegende Ausgabe erstmals 1654). Auf Papier aufgeklebt **Ryh 3223 : 21 D**

6659 Das Schloss und Kirch bey den Lauffen, ein Ober=Vogtey dem Canton Zürich zuständig = Le chateau et l'eglise de Lauffen qui est un grand bailliage appartenant au canton de Zürich : cum priv. sac. caes. maj. / Ioh. Melchior Fuesslin ad naturam delin. ; David Herliberger sculp. – [Augsburg] : Ioh. And. Pfeffel excud., [zwischen 1750 und 1770]. – 1 Ansicht : Kupferdruck ; 20 x 33 cm
Titel und Legende unten. Auf Papier aufgeklebt **Ryh 3223 : 22 A**

6660 Prospect des Rhein-Fahls ohnweit Schaffhusen / J. Mel. Füssli sculp. – [S.l.] : [s.n.], [um 1710]. – 1 Ansicht : Kupferdruck ; 22 x 35 cm

Titel und Legende unterhalb der Karte. Numerierung oben Mitte: "Tab. II". Auf Papier aufgeklebt

Ryh 3223 : 22 B

6661 Eigentliche Bildtнуss des grossen Wasserbruchs oder Falls des Rheins im Lauffen = Vera delineatio catarrhactarū Rheni ad Lauffen. – [Frankfurt a. M.] : [Merian], [1654?]. – 1 Ansicht : Kupferdruck ; 20 x 28 cm. – (Topographia Helvetiae, Rhaetiae et Valesiae) Titel oben, Legende unten. Ursprungswerk: "Topographia Helvetiae, Rhaetiae et Valesiae." hrsg. von Matthäus Merian bzw. seinen Erben (Frankfurt a. M., erstmals 1642, vorliegende Ausgabe erstmals 1654). Auf Papier aufgeklebt

Ryh 3223 : 23 A

6662 Cataracta Rheni apud Lauffen, unâ horâ infra Scaphusium, ob lapsum aquarum præcipitantiam, profunditatem et strepitum notissima = Der Rhein-Fall, sonst der Lauffen genan[n]t ligt 1 Stund unter Schafhausen dessen Fall tief starck braussend ist : cum priv. sac. cæs maj. / I. Melchior Füsslin del. ; Andreas Hoffer sculps. – Aug. Vind. [Augsburg] : Mart. Engelbrecht excudit, [zwischen 1720 und 1760]. – 1 Ansicht : Kupferdruck ; 18 x 30 cm

Titel und Legende unterhalb der Karte. Numerierung oben rechts: "7.". Auf Papier aufgeklebt

Ryh 3223 : 23 B

6663 La veüe de la partie qui est au milieu du lac de Zurich = Prospect des mitlern Theils von Züricher See. – [Augsburg?] : [Martin Engelbrecht?], [zwischen 1720 und 1760]. – 1 Ansicht : Kupferdruck ; 18 x 29 cm

Titel und Legende unterhalb der Karte. Auf Papier aufgeklebt

Ryh 3223 : 24 A

6664 Die Kirchen zu Herliberg = L'eglise de Herliberg : cum priv. sac. cæs. maj. / Ioh. Melchior Fuesslin ad naturam delin. ; David Herliberger sculps. – [Augsburg] : Ioh. And. Pfeffel excud., [zwischen 1750 und 1770]. – 1 Ansicht : Kupferdruck ; 20 x 33 cm

Kein Titel, Legende unten ("a. Die Kirchen zu Herliberg"). Auf Papier aufgeklebt

Ryh 3223 : 25 A

6665 L'aggreable solitaire auprès du lac qui s'appelle Katzen=See et une heure et demie est éloigne de Zurich = Die angenehme Solitaire bey dem Katze[n]=See anderthalb Stund von der Stadt Zurich. – [Augsburg?] : [Martin Engelbrecht?], [zwischen 1720 und 1760]. – 1 Ansicht : Kupferdruck ; 19 x 29 cm

Titel und Legende unterhalb der Karte. Numerierung oben rechts: "4.". Auf Papier aufgeklebt

Ryh 3223 : 25 B

6666 La veüe de la jurisdiction de Zurich = Prospect in dem Zurich:Gebieth. – [Augsburg?] : [Martin Engelbrecht?], [zwischen 1720 und 1760]. – 1 Ansicht : Kupferdruck ; 17 x 29 cm

Titel und Legende unterhalb der Karte. Auf Papier aufgeklebt

Ryh 3223 : 26 A

6667 Prospect gegen dem Schloss Pfungen im Zurich Gebieth / Felix Meyer delin. ; Joh. Georg Seiller fecit et excudit. – [Schaffhausen] : [Johann Georg Seiller], [um

1720]. – 1 Ansicht : Kupferdruck ; 22 x 33 cm. – (Unterschiedliche rare Prospecten von Gebürg und Wasserfählen in dem Schweitzerland)

Titel unten. Ursprungswerk: "Unterschiedliche rare Prospecten von Gebürg und Wasserfählen in dem Schweitzerland" von F. Meyer und J. G. Seiller (Schaffhausen, um 1720)

Ryh 3223 : 26 B

6668 Arx Uetliberga horæ spatio distans Tiguro = Das Schloss Uetliberg 1. Stund von Zürich gelegen : c. p. s. c. maj. / I. M. Füsslin del. ; A. Hoffer sculps. – A. V. [Augsburg] : Mart. Engelbr. exc., [zwischen 1720 und 1760]. – 1 Ansicht : Kupferdruck ; 18 x 29 cm. – (Ansichtenserie Füssli/Engelbrecht ; 4)

Titel und Erläuterungen unterhalb der Karte. Numerierung oben rechts: "4.". Stammt aus einer Folge von Ansichten nach J. M. Füssli (Burgen und Schlösser), herausgegeben von M. Engelbrecht. Auf Papier aufgeklebt

Ryh 3223 : 27 A

6669 Arx Balderen in monte Albis prope Uetlibergam = Das Schloss Balderen auf dem Albisberg ohnweit Uetliberg : c. p. s. c. maj. / I. Melch. Füsslin del. ; Andr. Hoffer sculps. – A. V. [Augsburg] : Mart. Engelbrecht exc., [zwischen 1720 und 1760]. – 1 Ansicht : Kupferdruck ; 17 x 29 cm. – (Ansichtenserie Füssli/Engelbrecht ; 6)

Ohne Titel, Legende unterhalb der Karte ("a. Arx Balderen ..."). Numerierung oben rechts: "6.". Stammt aus einer Folge von Ansichten nach J. M. Füssli (Burgen und Schlösser), herausgegeben von M. Engelbrecht. Auf Papier aufgeklebt

Ryh 3223 : 27 B

6670 Oppidum Glanzenberg duaru[m] horar. spatio Tiguro distans = Das Stättl. Glanzenb. 2. Stund v. Zürich : c. p. s. c. maj. / I. M. Füsslin del. ; Andr. Hoffer sc. – A. V. [Augsburg] : Mart. Engelbr. exc., [zwischen 1720 und 1760]. – 1 Ansicht : Kupferdruck ; 18 x 30 cm. – (Ansichtenserie Füssli/Engelbrecht ; 5)

Ohne Titel, Legende unterhalb der Karte ("a. Oppidum Glanzenberg ..."). Numerierung oben rechts: "5.". Stammt aus einer Folge von Ansichten nach J. M. Füssli (Burgen und Schlösser), herausgegeben von M. Engelbrecht. Auf Papier aufgeklebt

Ryh 3223 : 28 A

6671 Arx Wulp vel Wulp = Das Schloss Wulp oder Wulp : c. p. s. c. maj. / I. M. Füsslin del. ; Andr. Hoffer sculps. – A. V. [Augsburg] : Mart. Engelbrecht exc., [zwischen 1720 und 1760]. – 1 Ansicht : Kupferdruck ; 18 x 29 cm. – (Ansichtenserie Füssli/Engelbrecht ; 7)

Ohne Titel, Legende unterhalb der Karte ("a. Arx Wulp ..."). Numerierung oben rechts: "7.". Stammt aus einer Folge von Ansichten nach J. M. Füssli (Burgen und Schlösser), herausgegeben von M. Engelbrecht. Auf Papier aufgeklebt

Ryh 3223 : 28 B

6672 Ein sehr schöner Wasser=Fahl ohnweit hinter Herrn Hessen Rüb=Berg in Ehrlibach Züricher Gebieths zu sehen : cum pr. s. c. maj. – Aug. Vind. [Augsburg] : Ieremias Wolff excud., [um 1710]. – 1 Ansicht : Kupferdruck ; 26 x 19 cm. – (Verschiedene rare Berg-Prospect des Schweyzer Lands ; 6)

Titel unterhalb der Karte. Numerierung unten rechts: "6". Ursprungswerk: "Verschiedene rare Berg-Prospect des Schweyzer Lands" gezeichnet von J. M. Füssli (Augsburg : J. Wolff). Auf Papier aufgeklebt

Ryh 3223 : 29 A

6673 Das Schloss Manegg in Mitte[n] des Albis=Bergs, auf dem Vor=Gebürge gegen den Zürich=See = Le château de Manegg au milieu du mont d'Albis sur le promontoire vers le lac de Zurich. – [Augsburg?] : [Martin Engelbrecht?], [zwischen 1720 und 1760]. – 1 Ansicht : Kupferdruck ; 18 x 29 cm
Titel und Legende unterhalb der Karte. Numerierung oben rechts: "2.". Auf Papier aufgeklebt
Ryh 3223 : 29 B

6674 Prospectus unius partis lacus Tigurini, prope vicum Künsnacht = Vue d'une partie du lac de Zurich, proche de Künsnacht = Viso d'una parte del lago di Zurigo, appresso di Künsnacht = Prospect eines Theils des Zürcher Sees, bey Künsnacht : c. p. s. c. m / I. F. Leizel fec. – A. V.
[Augsburg] : Georg Balthasar Probst excud., [zwischen 1750 und 1800]. – 1 Ansicht : Kupferdruck ; 27 x 41 cm. – (Guckkastenbilder-Serie Probst ; 102)
Titel unten. Numerierungen unten links ("Med. Fol.o N.o 27.") und oben rechts ("102."). Ursprungswerk: Serie von Guckkastenbildern hrsg. von Georg Balthasar Probst (Augsburg, zwischen 1766 und 1790)
Ryh 3223 : 30

6675 Schloss im Zürich Gebiet = Château dans le canton de Zurich : Gesicht, Berg. – [Zürich] : [D. Herrliberger], [1754]. – 1 Ansicht : Kupferdruck ; 17 x 28 cm. – (Neue und vollständige Topographie der Eidgenossenschaft / David Herrliberger ; 59)
Titel unten. Numerierung oben rechts: "59.". Ursprungswerk: "Neue und vollständige Topographie der Eydgnossschaft ...", von David Herrliberger, Band 1 (Zürich, 1754). Auf Papier aufgeklebt
Ryh 3223 : 35 A

6676 Schloss im Zürich Gebiet = Château dans le canton de Zurich : Spihl=Kunst, Breiten=Landenberg. – [Zürich] : [D. Herrliberger], [1754]. – 1 Ansicht : Kupferdruck ; 17 x 28 cm. – (Neue und vollständige Topographie der Eidgenossenschaft / David Herrliberger ; 65)
Titel unten. Numerierung oben rechts: "65.". Ursprungswerk: "Neue und vollständige Topographie der Eydgnossschaft ...", von David Herrliberger, Band 1 (Zürich, 1754). Auf Papier aufgeklebt
Ryh 3223 : 35 B

6677 Schloss oder Ritterhauss im Zürich Gebiet = Château, tief des chevaliers de Malthe, dans le canton de Zurich : Gehör, Bubikon. – [Zürich] : [D. Herrliberger], [1754]. – 1 Ansicht : Kupferdruck ; 17 x 28 cm. – (Neue und vollständige Topographie der Eidgenossenschaft / David Herrliberger ; 90)
Titel unten. Numerierung oben links: "90.". Ursprungswerk: "Neue und vollständige Topographie der Eydgnossschaft ...", von David Herrliberger, Band 1 (Zürich, 1754). Auf Papier aufgeklebt
Ryh 3223 : 36 A

6678 Schloss im Zürich Gebiet = Château dans le canton de Zurich : Bau=Kunst, Goldenberg. – [Zürich] : [D. Herrliberger], [1754]. – 1 Ansicht : Kupferdruck ; 17 x 27 cm. – (Neue und vollständige Topographie der Eidgenossenschaft / David Herrliberger ; 64)
Titel unten. Numerierung oben rechts: "64.". Ursprungswerk: "Neue und vollständige Topographie der Eydgnossschaft ...", von David Herrliberger, Band 1 (Zürich, 1754). Auf Papier aufgeklebt
Ryh 3223 : 36 B

6679 Schloss im Zürich Gebiet = Château dans le canton de Zurich : Welt=Weisheit, Wetzickon. – [Zürich] : [D. Herrliberger], [1754]. – 1 Ansicht : Kupferdruck ; 17 x 27 cm. – (Neue und vollständige Topographie der Eidgenossenschaft / David Herrliberger ; 50)
Titel unten. Numerierung oben rechts: "50.". Ursprungswerk: "Neue und vollständige Topographie der Eydgnossschaft ...", von David Herrliberger, Band 1 (Zürich, 1754). Auf Papier aufgeklebt
Ryh 3223 : 37 A

6680 Schloss im Zürich Gebiet = Château dans le canton de Zurich : Geschmak, Weiningen. – [Zürich] : [D. Herrliberger], [1754]. – 1 Ansicht : Kupferdruck ; 17 x 28 cm. – (Neue und vollständige Topographie der Eidgenossenschaft / David Herrliberger ; 49)
Titel unten. Numerierung oben rechts: "49.". Ursprungswerk: "Neue und vollständige Topographie der Eydgnossschaft ...", von David Herrliberger, Band 1 (Zürich, 1754). Auf Papier aufgeklebt
Ryh 3223 : 37 B

6681 Tüffen, Schloss und Rudra Freÿstein in dem Canton Zürich = Tuffen, château avec les mesures de Freÿenstein dans le canton de Zurich : cum priv: / Düringer fecit. – [Zürich] : D. Herrliberger exc., [1754]. – 1 Ansicht : Kupferdruck ; 14 x 27 cm. – (Neue und vollständige Topographie der Eidgenossenschaft / David Herrliberger ; 119)
Titel unten. Numerierung oben rechts: "119.". Ursprungswerk: "Neue und vollständige Topographie der Eydgnossschaft ...", von David Herrliberger, Band 1 (Zürich, 1754). Auf Papier aufgeklebt
Ryh 3223 : 38 A

6682 Schloss im Zürich Gebiet = Chateau dans le canton de Zurich : Kräuter=Kunst, Uetickon. – [Zürich] : [D. Herrliberger], [1754]. – 1 Ansicht : Kupferdruck ; 17 x 28 cm. – (Neue und vollständige Topographie der Eidgenossenschaft / David Herrliberger ; 66)
Titel unten. Numerierung oben rechts: "66.". Ursprungswerk: "Neue und vollständige Topographie der Eydgnossschaft ...", von David Herrliberger, Band 1 (Zürich, 1754). Auf Papier aufgeklebt
Ryh 3223 : 38 B

6683 Schloss im Zürich Gebiet = Château dans le canton de Zurich : Gestirn-Kunst, Keffikon. – [Zürich] : [D. Herrliberger], [1754]. – 1 Ansicht : Kupferdruck ; 17 x 28 cm. – (Neue und vollständige Topographie der Eidgenossenschaft / David Herrliberger ; 88)
Titel unten. Numerierung oben rechts: "88.". Ursprungswerk: "Neue und vollständige Topographie der Eydgnossschaft ...", von David Herrliberger, Band 1 (Zürich, 1754). Auf Papier aufgeklebt
Ryh 3223 : 39 A

6684 Schloss im Zürich Gebiet = Château dans le canton de Zurich : Empfinden, Niderteuffen. – [Zürich] : [D. Herrliberger], [1754]. – 1 Ansicht : Kupferdruck ; 17 x 28 cm. – (Neue und vollständige Topographie der Eidgenossenschaft / David Herrliberger ; 67)
Titel unten. Numerierung oben rechts: "67.". Ursprungswerk: "Neue und vollständige Topographie der Eydgnossschaft ...", von David Herrliberger, Band 1 (Zürich, 1754). Auf Papier aufgeklebt
Ryh 3223 : 39 B

6685 Schloss im Zürich Gebiet = Château dans le canton de Zurich : Geruch, Elgg. – [Zürich] : [D. Herrliberger], [1754]. – 1 Ansicht : Kupferdruck ; 17 x 28 cm. – (Neue und vollständige Topographie der Eidgenossenschaft / David Herrliberger ; 77)

Titel unten. Numerierung oben rechts: "77.". Ursprungswerk: "Neue und vollständige Topographie der Eydnossenschaft ...", von David Herrliberger, Band 1 (Zürich, 1754). Auf Papier aufgeklebt

Ryh 3223 : 40 A

6686 Ellg, Schloss, Canton Zürich = Ellg, château, canton Zurich : cum priv. – [Basel] : D. H. [D. Herrliberger] excud., [1758]. – 1 Ansicht : Kupferdruck ; 9 x 14 cm. – (Neue und vollständige Topographie der Eidgenossenschaft / David Herrliberger ; 249)

Titel unten. Numerierung oben rechts: "249.". Ursprungswerk: "Neue und vollständige Topographie der Eydnossenschaft ...", von David Herrliberger, Band 2 (Basel, 1758). Auf Papier aufgeklebt

Ryh 3223 : 40 B

6687 Ellg, Canton Zürich = Ellg, canton Zurich : cum priv. – [Basel] : D. H. [D. Herrliberger] excud., [1758]. – 1 Ansicht : Kupferdruck ; 9 x 14 cm. – (Neue und vollständige Topographie der Eidgenossenschaft / David Herrliberger ; 250)

Titel unten. Numerierung oben rechts: "250.". Ursprungswerk: "Neue und vollständige Topographie der Eydnossenschaft ...", von David Herrliberger, Band 2 (Basel, 1758). Auf Papier aufgeklebt

Ryh 3223 : 40 C

6688 Ellg, Canton Zürich = Ellg, canton Zurich : cum priv. – [Basel] : D. H. [D. Herrliberger] excud., [1758]. – 1 Ansicht : Kupferdruck ; 9 x 14 cm. – (Neue und vollständige Topographie der Eidgenossenschaft / David Herrliberger ; 251)

Titel unten. Numerierung oben rechts: "251.". Ursprungswerk: "Neue und vollständige Topographie der Eydnossenschaft ...", von David Herrliberger, Band 2 (Basel, 1758). Auf Papier aufgeklebt

Ryh 3223 : 40 D

6689 Gyrspurg, Schloss im Zürich Gebiet = Guyrspurg, château dans le canton de Zurich. – [Zürich] : [D. Herrliberger], [1754]. – 1 Ansicht : Kupferdruck ; 9 x 14 cm. – (Neue und vollständige Topographie der Eidgenossenschaft / David Herrliberger ; 13)

Titel unten. Numerierung oben rechts: "13.". Ursprungswerk: "Neue und vollständige Topographie der Eydnossenschaft ...", von David Herrliberger, Band 1 (Zürich, 1754). Auf Papier aufgeklebt

Ryh 3223 : 41 A

6690 Schollenberg, Schloss im Zürich Gebiet = Schollenberg, château dans le canton de Zurich. – [Zürich] : [D. Herrliberger], [1754]. – 1 Ansicht : Kupferdruck ; 9 x 14 cm. – (Neue und vollständige Topographie der Eidgenossenschaft / David Herrliberger ; 29)

Titel unten. Numerierung oben rechts: "29.". Ursprungswerk: "Neue und vollständige Topographie der Eydnossenschaft ...", von David Herrliberger, Band 1 (Zürich, 1754). Auf Papier aufgeklebt

Ryh 3223 : 41 B

6691 Degerfeld, Rudera, im Zurich Gebiet = Degerfeld, rudera, dans le canton Zurich : cum priv. – [Zürich] : D.

Herrliberger excud., [1754]. – 1 Ansicht : Kupferdruck ; 9 x 14 cm. – (Neue und vollständige Topographie der Eidgenossenschaft / David Herrliberger ; 115)

Titel unten. Numerierung oben rechts: "115.". Ursprungswerk: "Neue und vollständige Topographie der Eydnossenschaft ...", von David Herrliberger, Band 1 (Zürich, 1754). Auf Papier aufgeklebt

Ryh 3223 : 41 D

6692 Ryhnfall, bey dem Schloss Lauffen im Zürich Gebiet = Chute du Rhin, près du château de Lauffen, dans le canton de Zurich. – [Zürich] : [D. Herrliberger], [1754]. – 1 Ansicht : Kupferdruck ; 9 x 14 cm. – (Neue und vollständige Topographie der Eidgenossenschaft / David Herrliberger ; 56)

Titel unten. Numerierung oben rechts: "56.". Ursprungswerk: "Neue und vollständige Topographie der Eydnossenschaft ...", von David Herrliberger, Band 1 (Zürich, 1754). Auf Papier aufgeklebt

Ryh 3223 : 42 A

6693 Ryhnfall, bey dem Schloss Lauffen im Zürich Gebiet = Chute du Rhin, près du château de Lauffen, dans le canton de Zürich / Düringer sculps. – [Basel] : [D. Herrliberger], [1758]. – 1 Ansicht : Kupferdruck ; 9 x 14 cm. – (Neue und vollständige Topographie der Eidgenossenschaft / David Herrliberger ; 181)

Titel unten. Numerierung oben rechts: "181.". Ursprungswerk: "Neue und vollständige Topographie der Eydnossenschaft ...", von David Herrliberger, Band 2 (Basel, 1758). Auf Papier aufgeklebt

Ryh 3223 : 42 B

6694 Kyburg, Schloss im Canton Zürich = Kybourg, château dans le canton de Zürich / Schellenberg del. – [Zürich] : Herrliberger exc., [1754]. – 1 Ansicht : Kupferdruck ; 9 x 14 cm. – (Neue und vollständige Topographie der Eidgenossenschaft / David Herrliberger ; 110)

Titel und Legende unten. Numerierung oben rechts: "110.". Ursprungswerk: "Neue und vollständige Topographie der Eydnossenschaft ...", von David Herrliberger, Band 1 (Zürich, 1754). Auf Papier aufgeklebt

Ryh 3223 : 42 C

6695 Bülach, Stadt im Zürich Gebiet = Bulach, ville au canton de Zurich. – [Zürich] : [D. Herrliberger], [1754]. – 1 Ansicht : Kupferdruck ; 9 x 14 cm. – (Neue und vollständige Topographie der Eidgenossenschaft / David Herrliberger ; 63)

Titel unten. Numerierung oben rechts: "63.". Ursprungswerk: "Neue und vollständige Topographie der Eydnossenschaft ...", von David Herrliberger, Band 1 (Zürich, 1754). Auf Papier aufgeklebt

Ryh 3223 : 42 D

6696 Hegi, Schloss im Canton Zürich = Hegui, château dans le canton de Zürich / Schellenberg del. – [Zürich] : Herrliberger exc., [1754]. – 1 Ansicht : Kupferdruck ; 9 x 14 cm. – (Neue und vollständige Topographie der Eidgenossenschaft / David Herrliberger ; 111)

Titel und Legende unten. Numerierung oben rechts: "111.". Ursprungswerk: "Neue und vollständige Topographie der Eydnossenschaft ...", von David Herrliberger, Band 1 (Zürich, 1754). Auf Papier aufgeklebt

Ryh 3223 : 42 E

6697 Das Kloster und Kirch Töss = Töss le cuvent et l'eglise / J. V. Schellenberg ad viv. del. – [Zürich] :

Herrliberger excudit, [1754]. – 1 Ansicht : Kupferdruck ; 9 x 14 cm. – (Neue und vollständige Topographie der Eidgenossenschaft / David Herrliberger ; 132)

Ohne Titel, Legende unten ("A. Das Kloster und Kirch Töss"). Numerierung oben rechts: "132.". Ursprungswerk: "Neue und vollständige Topographie der Eydgnossschaft ...", von David Herrliberger, Band 1 (Zürich, 1754). Auf Papier aufgeklebt

Ryh 3223 : 42 F

6698 Liebenberg im Brand, alter Burg=Stal im Zürich Gebiet = Liebenberg im Brand, château ruiné, dans le canton de Zurich. – [Zürich] : [D. Herrliberger], [1754]. – 1 Ansicht : Kupferdruck ; 9 x 14 cm. – (Neue und vollständige Topographie der Eidgenossenschaft / David Herrliberger ; 28)

Titel unten. Numerierung oben rechts: "28.". Ursprungswerk: "Neue und vollständige Topographie der Eydgnossschaft ...", von David Herrliberger, Band 1 (Zürich, 1754). Auf Papier aufgeklebt

Ryh 3223 : 43 A

6699 Uster, Schloss im Züricher Gebiet = Ouster, château dans le canton de Zurich. – [Zürich] : [D. Herrliberger], [1754]. – 1 Ansicht : Kupferdruck ; 9 x 14 cm. – (Neue und vollständige Topographie der Eidgenossenschaft / David Herrliberger ; 52)

Titel und Legende unten. Numerierung oben rechts: "52.". Ursprungswerk: "Neue und vollständige Topographie der Eydgnossschaft ...", von David Herrliberger, Band 1 (Zürich, 1754). Auf Papier aufgeklebt

Ryh 3223 : 43 B

6700 Uster, Schloss im Zürich Gebiet = Ouster, chateau dans le canton de Zurich. – [Zürich] : [D. Herrliberger], [1754]. – 1 Ansicht : Kupferdruck ; 9 x 14 cm. – (Neue und vollständige Topographie der Eidgenossenschaft / David Herrliberger ; 53)

Titel und Legende unten. Numerierung oben rechts: "53.". Ursprungswerk: "Neue und vollständige Topographie der Eydgnossschaft ...", von David Herrliberger, Band 1 (Zürich, 1754). Auf Papier aufgeklebt

Ryh 3223 : 43 C

6701 Mossburg, alte Burg=Stall im Zürich Gebiet = Mossbourg, château ruiné dans le canton de Zurich. – [Zürich] : [D. Herrliberger], [1754]. – 1 Ansicht : Kupferdruck ; 9 x 14 cm. – (Neue und vollständige Topographie der Eidgenossenschaft / David Herrliberger ; 121)

Titel unten. Numerierung oben links: "121.". Ursprungswerk: "Neue und vollständige Topographie der Eydgnossschaft ...", von David Herrliberger, Band 1 (Zürich, 1754). Auf Papier aufgeklebt

Ryh 3223 : 43 D

6702 Mörspurg, Schloss im Zürich Gebiet = Mœrsbourg, château dans le canton de Zurich. – [Zürich] : [D. Herrliberger], [1754]. – 1 Ansicht : Kupferdruck ; 9 x 14 cm. – (Neue und vollständige Topographie der Eidgenossenschaft / David Herrliberger ; 12)

Titel unten. Numerierung oben rechts: "12.". Ursprungswerk: "Neue und vollständige Topographie der Eydgnossschaft ...", von David Herrliberger, Band 1 (Zürich, 1754). Auf Papier aufgeklebt

Ryh 3223 : 43 E

6703 Mörspurg, Schloss im Zürich Gebiet = Moerspourg, chateau dans le canton de Zurich / J. V. Schellenberg ad

viv. del. – [Zürich] : Herrliberger excudit, [1754]. – 1 Ansicht : Kupferdruck ; 9 x 14 cm. – (Neue und vollständige Topographie der Eidgenossenschaft / David Herrliberger ; 134)

Titel unten. Numerierung oben rechts: "134.". Ursprungswerk: "Neue und vollständige Topographie der Eydgnossschaft ...", von David Herrliberger, Band 1 (Zürich, 1754). Auf Papier aufgeklebt

Ryh 3223 : 43 F

6704 Maur, Schloss im Zürich Gebiet, von VI. Figuren : diese Fig: zeigt wie diess Schloss gegen Mittag aussicht = Mour, château dans le canton de Zurich de six representations : cette figure montre la face du château vers le midi. – [Zürich] : [D. Herrliberger], [1754]. – 1 Ansicht : Kupferdruck ; 9 x 14 cm. – (Neue und vollständige Topographie der Eidgenossenschaft / David Herrliberger ; 30)

Titel unten. Numerierung oben rechts: "30". Ursprungswerk: "Neue und vollständige Topographie der Eydgnossschaft ...", von David Herrliberger, Band 1 (Zürich, 1754). Auf Papier aufgeklebt

Ryh 3223 : 44 A

6705 [Maur] : diess Schloss und auss demselbigen den Prospect gegen Abend anzusehen = [Mour] : vuë de ce château du côté de l'occident. – [Zürich] : [D. Herrliberger], [1754]. – 1 Ansicht : Kupferdruck ; 8 x 14 cm. – (Neue und vollständige Topographie der Eidgenossenschaft / David Herrliberger ; 32)

Titel unten. Numerierung oben rechts: "32". Ursprungswerk: "Neue und vollständige Topographie der Eydgnossschaft ...", von David Herrliberger, Band 1 (Zürich, 1754). Auf Papier aufgeklebt

Ryh 3223 : 44 B

6706 [Maur] : wie diess Schloss gegen Abend aussicht = [Mour] : face du château vers l'occident. – [Zürich] : [D. Herrliberger], [1754]. – 1 Ansicht : Kupferdruck ; 8 x 14 cm. – (Neue und vollständige Topographie der Eidgenossenschaft / David Herrliberger ; 31)

Titel unten. Numerierung oben rechts: "31". Ursprungswerk: "Neue und vollständige Topographie der Eydgnossschaft ...", von David Herrliberger, Band 1 (Zürich, 1754). Auf Papier aufgeklebt

Ryh 3223 : 44 C

6707 [Maur] : Prospect auss dem Schloss gegen Miternacht anzusehen = [Mour] : Vuë de ce château du côté du septentrion. – [Zürich] : [D. Herrliberger], [1754]. – 1 Ansicht : Kupferdruck ; 8 x 14 cm. – (Neue und vollständige Topographie der Eidgenossenschaft / David Herrliberger ; 33)

Titel unten. Aussicht vom Schloss gegen Norden, gegen das Ende des Greifensees. Numerierung oben rechts: "33". Ursprungswerk: "Neue und vollständige Topographie der Eydgnossschaft ...", von David Herrliberger, Band 1 (Zürich, 1754). Auf Papier aufgeklebt

Ryh 3223 : 44 D

6708 [Maur] : Prospect auss dem Schloss gegen Morgen anzusehen = [Mour] : Vuë de ce château du côté de l'orient. – [Zürich] : [D. Herrliberger], [1754]. – 1 Ansicht : Kupferdruck ; 8 x 14 cm. – (Neue und vollständige Topographie der Eidgenossenschaft / David Herrliberger ; 34)

Titel unten. Aussicht vom Schloss gegen Osten über den Greifensee. Numerierung oben rechts: "34". Ursprungswerk: "Neue und vollständige Topographie der Eydgnossenschaft ...", von David Herrliberger, Band 1 (Zürich, 1754). Auf Papier aufgeklebt

Ryh 3223 : 44 E

6709 [Maur] : diess Schloss und auss demselbigen den Prospect gegen Mitag anzusehen = [Mour] : vuë de ce château du côté du midi. – [Zürich] : [D. Herrliberger], [1754]. – 1 Ansicht : Kupferdruck ; 8 x 14 cm. – (Neue und vollständige Topographie der Eidgenossenschaft / David Herrliberger ; 35)

Titel unten. Numerierung oben rechts: "35". Ursprungswerk: "Neue und vollständige Topographie der Eydgnossenschaft ...", von David Herrliberger, Band 1 (Zürich, 1754). Auf Papier aufgeklebt

Ryh 3223 : 44 F

6710 Der Rheinfall bey Schaffhaussen / gemahlt von Frantz Schütz und gestochen von M: Ernst. – Zu Basel : [s.n.], 1778. – 1 Ansicht : Kupferdruck ; 35 x 47 cm
Widmung unterhalb der Karte: "Gewidmet dem Herrn Rudolph Burckhardt zu Basel, Liebhaber der schönen Künste von seinem unterthänigen Diener Mathias Ernst"

Ryh 3223 : 45

6711 [Rheinau]. – [S.l.] : [s.n.], [um 1750]. – 1 Ansicht : Kupferdruck ; Bildgrösse 64 x 46 cm

Bildliche Darstellungen oben, Abbildung des Reliquienschreins des hl. Basilius von 1652 oberhalb der Ansicht. Süden oben

Ryh 3223 : 46

8.24 Ost- und Zentralschweiz, Tessin (Pläne und Ansichten) • Eastern and Central Switzerland, Ticino (plans and views)

6712 Helvetia orientalis : Plans und Prospecten (Schaffhausen, Thurgau, St. Gallen, Appenzell, Glarus, Schwyz, Unterwalden, Zug, Uri, Tessin). – [Versch. Orte], 1570–1800. – Karten ; [versch. Formate]

Systematische Gliederung nach Ryhiner: Kap. 8 (Helvetia), Bd. 24

Ryh 3224

6713 Eigentliche Contrafactur der löblichen Statt Schaffhausen, wie selbige iesziger Zeit im wessen steht / collaborante Ioh: Casp: Stockero fundauit ; M. Ioh: Iacob[us] Mentzinger[us] Basiliensis. – [Frankfurt a. M.] : [Merian], anno 1644. – 1 Vogelschauplan : Kupferdruck ; 22 x 40 cm. – (Topographia Helvetiae, Rhaetiae et Valesiae)

Deutscher Titel oben. Lateinische Titelvariante oben Mitte: "Scaphusiæ". Ursprungswerk: "Topographia Helvetiae, Rhaetiae et Valesiae." hrsg. von Matthäus Merian bzw. seinen Erben (Frankfurt a. M., erstmals 1642, vorliegende Ausgabe erstmals 1654). Auf Papier aufgeklebt

Ryh 3224 : 1 A

6714 La ville de Schafhause, en Suisse. – [Amsterdam] : [J. Covens et C. Mortier], [zwischen 1721 und 1778]. – 1 Vogelschauplan : Kupferdruck ; 20 x 36 cm

Titel unten Mitte, Legende unten links und rechts, Wappen oben links und rechts. Handschriftlicher Vermerk auf der Rückseite: "... von Covens"

Ryh 3224 : 1 B

6715 Schafhausen : cum grat. et priv. s. c. m. – Augspurg : Georg Christ. Kilian excudit, [zwischen 1758

und 1780]. – 1 Plan : Kupferdruck ; 15 x 27 cm. – (Europens Pracht und Macht ; [Band 1], 161)

Titel oben rechts, Erläuterungen links und rechts. Numerierung oben rechts: "161". Ursprungswerk: Neuauflage von "Europens Pracht und Macht" von Gabriel Bodenehr, Band 1 (Augsburg : G. C. Kilian, zwischen 1758 und 1780)

Ryh 3224 : 2 A

6716 Nunckerka = Nünkirch. – [Frankfurt a. M.] : [Merian], [1654?]. – 1 Vogelschauplan : Kupferdruck ; 25 x 18 cm. – (Topographia Helvetiae, Rhaetiae et Valesiae)

Titel oben Mitte, Legende unten. Ursprungswerk: "Topographia Helvetiae, Rhaetiae et Valesiae." hrsg. von Matthäus Merian bzw. seinen Erben (Frankfurt a. M., erstmals 1642, vorliegende Ausgabe erstmals 1654). Auf Papier aufgeklebt

Ryh 3224 : 2 B

6717 Die Statt Diessenhofen, mit den naechst beÿgelegnen Baeum: vnd Krautgaerten, nach geometr: vnd geographischer Art in Grund gelegt im Jahr 1643. – [Frankfurt a. M.] : [Merian], 1643. – 1 Vogelschauplan : Kupferdruck ; 21 x 33 cm. – (Topographia Helvetiae, Rhaetiae et Valesiae)

Deutscher Titel oben, lateinische Titelvariante oben rechts: "Oppidum Dissenhofe[n]". Legende und Masstabsleiste unten links. Ursprungswerk: "Topographia Helvetiae, Rhaetiae et Valesiae." hrsg. von Matthäus Merian bzw. seinen Erben (Frankfurt a. M., erstmals 1642, vorliegende Ausgabe erstmals 1654). Auf Papier aufgeklebt

Ryh 3224 : 4 A

6718 Frawenfeld = Frawenfeld. – [Frankfurt a. M.] : [Merian], [1654?]. – 1 Vogelschauplan : Kupferdruck ; 11 x 31 cm. – (Topographia Helvetiae, Rhaetiae et Valesiae)

Titel oben Mitte, Wappen oben links, Legende oben rechts. Ursprungswerk: "Topographia Helvetiae, Rhaetiae et Valesiae." hrsg. von Matthäus Merian bzw. seinen Erben (Frankfurt a. M., erstmals 1642, vorliegende Ausgabe erstmals 1654). Auf Papier aufgeklebt

Ryh 3224 : 4 B

6719 Prospect der Statt Frauenffeld vom Abendt gegen Morgen, beÿ der unglücklichen Feursprunst welche die Statt ... 19 July 1771 getroffen. – [S.l.] : [s.n.], [nach 1771]. – 1 Manuskriptplan ; 53 x 74 cm

Titel und Legende unten

Ryh 3224 : 5

6720 S. Gallen. – [Frankfurt a. M.] : [Merian], [1654?]. – 1 Vogelschauplan : Kupferdruck ; 21 x 31 cm. – (Topographia Helvetiae, Rhaetiae et Valesiae)

Titel oben links, Wappen oben rechts, Legende unten links. Ursprungswerk: "Topographia Helvetiae, Rhaetiae et Valesiae." hrsg. von Matthäus Merian bzw. seinen Erben (Frankfurt a. M., erstmals 1642, vorliegende Ausgabe erstmals 1654). Auf Papier aufgeklebt

Ryh 3224 : 7

6721 S: Gallen : cum gratia et pri: sacræ cæs. majest. – Augspurg : Georg Christoph Kilian excud., [zwischen 1758 und 1780]. – 1 Vogelschauplan : Kupferdruck ; 15 x 19 cm. – (Europens Pracht und Macht ; [Band 1], 69)

Titel oben links, Erläuterungen links und rechts. Numerierung oben rechts: "69". Ursprungswerk: Neuauflage von "Europens Pracht und Macht" von Gabriel Bodenehr, Band 1 (Augsburg : G. C. Kilian, zwischen 1758 und 1780)

Ryh 3224 : 8 A

6722 St. Gallen : cum gratia et privilegio sacræ cæsareæ majestatis. – Augspurg : Georg Christ. Kilian excudit, [zwischen 1758 und 1780]. – 1 Plan : Kupferdruck ; 15 x 22 cm. – (Europens Pracht und Macht ; [Band 2], 29)
Titel oben links, Erläuterungen links und rechts. Numerierung oben rechts: "29". Ursprungswerk: Neuauflage von "Europens Pracht und Macht" von Gabriel Bodenehr, Band 1 (Augsburg : G. C. Kilian, zwischen 1758 und 1780) **Ryh 3224 : 8 B**

6723 Statt St. Gallen gegen Mittag = La ville de St. Gall, du coté du midi : cum priv. / Ienrich del. – [Basel] : D. Herrliberger exc., 1758. – 1 Ansicht : Kupferdruck ; 16 x 27 cm. – (Neue und vollständige Topographie der Eidgenossenschaft / David Herrliberger ; 240)
Titel und Legende unten. Numerierung oben rechts: "240". Ursprungswerk: "Neue und vollständige Topographie der Eydgnossschaft ...", von David Herrliberger, Band 2 (Basel, 1758). Auf Papier aufgeklebt **Ryh 3224 : 9 A**

6724 Statt St. Gallen gegen Mitternacht = La ville de St. Gall, du coté du nord : cum priv. / Ienrich del. – [Basel] : D. Herrliberger exc., 1758. – 1 Ansicht : Kupferdruck ; 16 x 28 cm. – (Neue und vollständige Topographie der Eidgenossenschaft / David Herrliberger ; 239)
Titel und Legende unten. Numerierung oben rechts: "239". Ursprungswerk: "Neue und vollständige Topographie der Eydgnossschaft ...", von David Herrliberger, Band 2 (Basel, 1758). Auf Papier aufgeklebt **Ryh 3224 : 9 B**

6725 Stadt St. Gallen, gegen Abend = La ville de St. Gall, du coté de l'occident : cum priv. / Jenrich delin. – [Basel] : D. Herrliberger exc., 1758. – 1 Ansicht : Kupferdruck ; 16 x 27 cm. – (Neue und vollständige Topographie der Eidgenossenschaft / David Herrliberger ; 242)
Titel und Legende unten. Numerierung oben rechts: "242". Ursprungswerk: "Neue und vollständige Topographie der Eydgnossschaft ...", von David Herrliberger, Band 2 (Basel, 1758). Auf Papier aufgeklebt **Ryh 3224 : 10 A**

6726 Statt St. Gallen gegen Morgen = La ville de St. Gall, du coté de l'orient : cum priv. / Ienrich del. – [Basel] : D. Herrliberger exc., 1758. – 1 Ansicht : Kupferdruck ; 16 x 27 cm. – (Neue und vollständige Topographie der Eidgenossenschaft / David Herrliberger ; 241)
Titel und Legende unten. Numerierung oben rechts: "241". Ursprungswerk: "Neue und vollständige Topographie der Eydgnossschaft ...", von David Herrliberger, Band 2 (Basel, 1758). Auf Papier aufgeklebt **Ryh 3224 : 10 B**

6727 [Frauenfeld] : cum pr. s. c. maj. – Aug. Vind. [Augsburg] : Ier. Wolff excudit, [zwischen 1700 und 1725]. – 1 Ansicht : Kupferdruck ; 17 x 30 cm. – (Verschiedene schöne Prospective dess Schweitzer Landes)
Vermerk ("Diese Zeichnung ist von dem Kloster Fischingen her gezeichnet, ligt in Thurgöuw") und Legende unterhalb der Karte. Ursprungswerk: "Verschiedene schöne Prospective dess Schweitzer Landes" hrsg. von Jeremias Wolff (Augsburg, zwischen 1700 und 1725). Auf Papier aufgeklebt **Ryh 3224 : 11 A**

6728 Das Comenthur Hausse im Tobel, samt der Kirch und Glocken=Thurn und dem Dorff = Maison de la commende de Tobel, come aussi l'eglise et le vilage : cum priv. sac. cæs. maj. / Ioh. Melchior Fuesslin ad naturam

delin. ; David Herliberger sculp. – [Augsburg] : Ioh. And. Pfeffel excud., [zwischen 1750 und 1770]. – 1 Ansicht : Kupferdruck ; 21 x 33 cm
Ohne Titel, deutsche und französische Legende unterhalb der Karte ("A.a. Das Comenthur Hausse ..."). Auf Papier aufgeklebt **Ryh 3224 : 11 B**

6729 Die Kirch und Hoff zu Rickenbach, a.o 1712. von den Zürichern besezt = L'eglise et le cimétiere de Ricckenbach ou l'an 1712 Mrs. de Zurich ont eu une garnison : cum priv. sac. cæs. maj. / Ioh. Melchior Fuesslin ad naturam delin. ; David Herliberger sculpsit. – [Augsburg] : Ioh. And. Pfeffel excud., [zwischen 1750 und 1770]. – 1 Ansicht : Kupferdruck ; 21 x 33 cm
Ohne Titel, deutsche und französische Legende unterhalb der Karte ("a.a. Die Kirch und Hoff zu Rickenbach ..."). Auf Papier aufgeklebt **Ryh 3224 : 12 A**

6730 Das Schloss Spiegelberg = Le chateau de Spiegelberg : cum priv. sac. cæs. maj. / Ioh. Melchior Fuesslinus ad naturam delin. ; David Herliberger sculp. – [Augsburg] : Ioh. And. Pfeffel excud., [zwischen 1750 und 1770]. – 1 Ansicht : Kupferdruck ; 21 x 33 cm
Ohne Titel, deutsche und französische Legende unterhalb der Karte ("a. Das Schloss Spiegelberg. b.c Das Dorff und Schloss Lummis ..."). Auf Papier aufgeklebt **Ryh 3224 : 12 B**

6731 Herderen, Schloss im Thurgäu = Herderen, château, dans la Thurgovie. – [Zürich] : [D. Herrliberger], [1754]. – 1 Ansicht : Kupferdruck ; 9 x 14 cm. – (Neue und vollständige Topographie der Eidgenossenschaft / David Herrliberger ; 26)
Titel unten. Numerierung oben rechts: "26". Ursprungswerk: "Neue und vollständige Topographie der Eydgnossschaft ...", von David Herrliberger, Band 1 (Zürich, 1754). Auf Papier aufgeklebt **Ryh 3224 : 14 A**

6732 Salenstein, Schloss im Thurgäu = Salestein, château dans la Thurgovie. – [Zürich] : [D. Herrliberger], [1754]. – 1 Ansicht : Kupferdruck ; 9 x 14 cm. – (Neue und vollständige Topographie der Eidgenossenschaft / David Herrliberger ; 24)
Titel unten. Numerierung oben rechts: "24". Ursprungswerk: "Neue und vollständige Topographie der Eydgnossschaft ...", von David Herrliberger, Band 1 (Zürich, 1754). Auf Papier aufgeklebt **Ryh 3224 : 14 B**

6733 Liebenfels, Schloss im Thurgäu = Liebenfels, château, dans la Thurgovie. – [Zürich] : [D. Herrliberger], [1754]. – 1 Ansicht : Kupferdruck ; 9 x 14 cm. – (Neue und vollständige Topographie der Eidgenossenschaft / David Herrliberger ; 48)
Titel unten. Numerierung oben rechts: "48". Ursprungswerk: "Neue und vollständige Topographie der Eydgnossschaft ...", von David Herrliberger, Band 1 (Zürich, 1754). Auf Papier aufgeklebt **Ryh 3224 : 14 C**

6734 Täniken, Frawen Closter im Thurgäu = Tæniken, couvent de filles dans la Thurgovie. – [Zürich] : [D. Herrliberger], [1754]. – 1 Ansicht : Kupferdruck ; 9 x 14 cm. – (Neue und vollständige Topographie der Eidgenossenschaft / David Herrliberger ; 11)

Titel unten. Numerierung oben rechts: "11.". Ursprungswerk: "Neue und vollständige Topographie der Eydgnossschaft ...", von David Herrliberger, Band 1 (Zürich, 1754). Auf Papier aufgeklebt

Ryh 3224 : 14 D

6735 Gachnang, Schloss im Thurgäu = Gachnang, château, dans la Thurgovie. – [Zürich] : [D. Herrliberger], [1754]. – 1 Ansicht : Kupferdruck ; 9 x 14 cm. – (Neue und vollständige Topographie der Eidgenossenschaft / David Herrliberger ; 46)

Titel unten. Numerierung oben rechts: "46.". Ursprungswerk: "Neue und vollständige Topographie der Eydgnossschaft ...", von David Herrliberger, Band 1 (Zürich, 1754). Auf Papier aufgeklebt

Ryh 3224 : 14 E

6736 Freudenfels, Schloss im Thurgäu = Freudenfels, château, dans la Thurgovie. – [Zürich] : [D. Herrliberger], [1754]. – 1 Ansicht : Kupferdruck ; 9 x 14 cm. – (Neue und vollständige Topographie der Eidgenossenschaft / David Herrliberger ; 27)

Titel unten. Numerierung oben rechts: "27.". Ursprungswerk: "Neue und vollständige Topographie der Eydgnossschaft ...", von David Herrliberger, Band 1 (Zürich, 1754). Auf Papier aufgeklebt

Ryh 3224 : 14 F

6737 Spiegelberg, Schloss im Thurgäu = Spiegelberg, château dans la Thurgovie. – [Zürich] : [D. Herrliberger], [1754]. – 1 Ansicht : Kupferdruck ; 9 x 14 cm. – (Neue und vollständige Topographie der Eidgenossenschaft / David Herrliberger ; 57)

Titel unten. Numerierung oben rechts: "57.". Ursprungswerk: "Neue und vollständige Topographie der Eydgnossschaft ...", von David Herrliberger, Band 1 (Zürich, 1754). Auf Papier aufgeklebt

Ryh 3224 : 15 A

6738 Lomis, Schloss im Thurgäu = Lomis, château dans la Thurgovie. – [Zürich] : [D. Herrliberger], [1754]. – 1 Ansicht : Kupferdruck ; 9 x 14 cm. – (Neue und vollständige Topographie der Eidgenossenschaft / David Herrliberger ; 60)

Titel unten. Numerierung oben rechts: "60.". Ursprungswerk: "Neue und vollständige Topographie der Eydgnossschaft ...", von David Herrliberger, Band 1 (Zürich, 1754). Auf Papier aufgeklebt

Ryh 3224 : 15 B

6739 Griesenberg, Schloss im Thurgäu = Griesenberg, château, dans la Thurgovie. – [Zürich] : [D. Herrliberger], [1754]. – 1 Ansicht : Kupferdruck ; 9 x 14 cm. – (Neue und vollständige Topographie der Eidgenossenschaft / David Herrliberger ; 61)

Titel unten. Numerierung oben rechts: "61.". Ursprungswerk: "Neue und vollständige Topographie der Eydgnossschaft ...", von David Herrliberger, Band 1 (Zürich, 1754). Auf Papier aufgeklebt

Ryh 3224 : 15 C

6740 Bürglen, Schloss im Thurgäu gelegen = Burglen, château dans la Thurgovie / Ienrich del. – [Basel] : D. Herrliberger exc., [1758]. – 1 Ansicht : Kupferdruck ; 9 x 14 cm. – (Neue und vollständige Topographie der Eidgenossenschaft / David Herrliberger ; 243)

Titel unten. Numerierung oben rechts: "243.". Ursprungswerk: "Neue und vollständige Topographie der Eydgnossschaft ...", von David Herrliberger, Band 2 (Basel, 1758). Auf Papier aufgeklebt

Ryh 3224 : 15 D

6741 Altenklingen, Schloss im Thurgäu = Vieux=Klingue, château, dans la Thurgovie. – [Zürich] : [D. Herrliberger], [1754]. – 1 Ansicht : Kupferdruck ; 9 x 14 cm. – (Neue und vollständige Topographie der Eidgenossenschaft / David Herrliberger ; 21)

Titel unten. Numerierung oben rechts: "21.". Ursprungswerk: "Neue und vollständige Topographie der Eydgnossschaft ...", von David Herrliberger, Band 1 (Zürich, 1754). Auf Papier aufgeklebt

Ryh 3224 : 15 E

6742 Sonnenberg, Schloss im Thurgäu = Sonnenberg, château, dans la Thurgovie. – [Zürich] : [D. Herrliberger], [1754]. – 1 Ansicht : Kupferdruck ; 9 x 14 cm. – (Neue und vollständige Topographie der Eidgenossenschaft / David Herrliberger ; 45)

Titel unten. Numerierung oben rechts: "45.". Ursprungswerk: "Neue und vollständige Topographie der Eydgnossschaft ...", von David Herrliberger, Band 1 (Zürich, 1754). Auf Papier aufgeklebt

Ryh 3224 : 15 F

6743 Statt Bischoffzell, oder derselben Grundriss, welcher zeigt, was vor Häuser a.o 1743 abgebrant und stehen geblieben sind = Plan de la ville de Bischoffzell, qui represente un quartier brulé, et le reste échapé aux flam[m]es. – [Zürich] : [D. Herrliberger], [1754]. – 1 Plan : Kupferdruck ; 9 x 15 cm. – (Neue und vollständige Topographie der Eidgenossenschaft / David Herrliberger ; 55)

Titel unten. Numerierung oben rechts: "55.". Ursprungswerk: "Neue und vollständige Topographie der Eydgnossschaft ...", von David Herrliberger, Band 1 (Zürich, 1754). Auf Papier aufgeklebt

Ryh 3224 : 16 A

6744 Statt Bischoffzell, wie selbige a.o 1743. im Brand gestanden ist = Ville de Bischoffzell, com[m]e elle a été en feu l'an 1743. – [Zürich] : [D. Herrliberger], [1754]. – 1 Ansicht : Kupferdruck ; 9 x 15 cm. – (Neue und vollständige Topographie der Eidgenossenschaft / David Herrliberger ; 54)

Titel unten. Numerierung oben rechts: "54.". Ursprungswerk: "Neue und vollständige Topographie der Eydgnossschaft ...", von David Herrliberger, Band 1 (Zürich, 1754). Auf Papier aufgeklebt

Ryh 3224 : 16 B

6745 Rhynaw, Man[n]en Closter im Thurgäu = Rhynau, convent de religieux dans la Thurgovie. – [Zürich] : [D. Herrliberger], [1754]. – 1 Ansicht : Kupferdruck ; 9 x 14 cm. – (Neue und vollständige Topographie der Eidgenossenschaft / David Herrliberger ; 8)

Titel unten. Numerierung oben rechts: "8.". Ursprungswerk: "Neue und vollständige Topographie der Eydgnossschaft ...", von David Herrliberger, Band 1 (Zürich, 1754). Auf Papier aufgeklebt

Ryh 3224 : 16 C

6746 Steckborn, Statt im Thurgäu = Steckborn, ville dans la Thurgovie. – [Zürich] : [D. Herrliberger], [1754]. – 1 Ansicht : Kupferdruck ; 9 x 14 cm. – (Neue und vollständige Topographie der Eidgenossenschaft / David Herrliberger ; 25)

Titel unten. Numerierung oben rechts: "25.". Ursprungswerk: "Neue und vollständige Topographie der Eydgnossschaft ...", von David Herrliberger, Band 1 (Zürich, 1754). Auf Papier aufgeklebt

Ryh 3224 : 16 D

6747 Obercastel, Schloss im Thurgäu = Obercastel, château dans la Thurgovie. – [Zürich] : [D. Herrliberger], [1754]. – 1 Ansicht : Kupferdruck ; 9 x 14 cm. – (Neue und vollständige Topographie der Eidgenossenschaft / David Herrliberger ; 20)

Titel unten. Numerierung oben rechts: "20.". Ursprungswerk: "Neue und vollständige Topographie der Eydgnossschaft ...", von David Herrliberger, Band 1 (Zürich, 1754). Auf Papier aufgeklebt

Ryh 3224 : 16 E

6748 Schloss Grünenstein, im Rheinthal gelegen, gegen Norden = Château de Grunenstein, dans le Rhintal, contre le nord. – [Basel] : D. Herrliberger exc., [1758]. – 1 Ansicht : Kupferdruck ; 9 x 14 cm. – (Neue und vollständige Topographie der Eidgenossenschaft / David Herrliberger ; 270)

Titel unten. Numerierung oben rechts: "270.". Ursprungswerk: "Neue und vollständige Topographie der Eydgnossschaft ...", von David Herrliberger, Band 2 (Basel, 1758). Auf Papier aufgeklebt

Ryh 3224 : 16 F

6749 Ein schöner Prospect in Roschach = Une belle veüe de Roschach. – [Augsburg] : [s.n.], [zwischen 1730 und 1770]. – 1 Ansicht : Kupferdruck ; 18 x 29 cm. – (Ansichtenserie Füssli/Ulinger ; b 1)

Titel und Legende unten. Numerierung oben links ("b.") und oben rechts ("1."). Stammt wahrscheinlich aus einer Serie von Ansichten (fünf Folgen a-f, insgesamt 20 Blätter) nach Zeichnungen von J. M. Füssli und J. C. Ulinger, die erstmals um 1730 bei J. A. Pfeffel (?) in Augsburg erschien (2. Aufl. um 1760 bei J. S. Negges, Augsburg). Auf Papier aufgeklebt

Ryh 3224 : 17 A

6750 Roschach, ein schöner Marck=Flecken, welcher dem Herrn Abt von St. Gallen gehöret, wegen seines Hafens einen grossen Handel treibet = Roschach un beau bourg, qui appartient au Monsieur l'abbé de St. Gall, et à cause de son port a un grand negoce. – [Augsburg] : [s.n.], [zwischen 1730 und 1770]. – 1 Ansicht : Kupferdruck ; 18 x 29 cm. – (Ansichtenserie Füssli/Ulinger ; b 3)

Titel und Legende unten. Numerierung oben links ("b.") und oben rechts ("3."). Stammt wahrscheinlich aus einer Serie von Ansichten (fünf Folgen a-f, insgesamt 20 Blätter) nach Zeichnungen von J. M. Füssli und J. C. Ulinger, die erstmals um 1730 bei J. A. Pfeffel (?) in Augsburg erschien (2. Aufl. um 1760 bei J. S. Negges, Augsburg). Auf Papier aufgeklebt

Ryh 3224 : 17 B

6751 Appenzell. Herissaw. – [Frankfurt a. M.] : [Merian], [1654?]. – 2 Vogelschaupläne auf 1 Blatt : Kupferdruck ; zus. 21 x 33 cm. – (Topographia Helvetiae, Rhaetiae et Valesiae)

"Herissaw" (13 x 13 cm) oben rechts. Titel oben. Ursprungswerk: "Topographia Helvetiae, Rhaetiae et Valesiae." hrsg. von Matthäus Merian bzw. seinen Erben (Frankfurt a. M., erstmals 1642, vorliegende Ausgabe erstmals 1654). Auf Papier aufgeklebt

Ryh 3224 : 18 A

6752 Appenzell. – A. V. [Augsburg] : Georg Christ. Kilian exc., [zwischen 1758 und 1780]. – 1 Vogelschauplan : Kupferdruck ; 15 x 20 cm. – (Europens Pracht und Macht ; [Band 1], 6)

Erläuterungen links und rechts. Numerierung oben rechts: "6". Ursprungswerk: Neuauflage von "Europens Pracht und Macht" von

Gabriel Bodenehr, Band 1 (Augsburg : G. C. Kilian, zwischen 1758 und 1780)

Ryh 3224 : 18 B

6753 Herisau, im Canton Appenzell ausser Roden, gegen Mitternacht anzusehen = Herisau, du canton d'Appenzell dans les rhodes enterieures du côte du septentrion : cum priv. / J. Ulr. Schellenberg ad viv. del. – [Basel] : D. Herrliberger excud., [1758]. – 1 Ansicht : Kupferdruck ; 16 x 27 cm. – (Neue und vollständige Topographie der Eidgenossenschaft / David Herrliberger ; 207)

Titel und Legende unten. Numerierung oben rechts: "207.". Ursprungswerk: "Neue und vollständige Topographie der Eydgnossschaft ...", von David Herrliberger, Band 2 (Basel, 1758). Auf Papier aufgeklebt

Ryh 3224 : 19 A

6754 Trogen, in Ausseren Rhoden, des Cantons Appenzell = Trogue du canton d'Appenzell, dans les rhodes exterrieurs : cu[m] priv. / I. U. Schellenberg ad viv: del.: – Zürich : D. Herrliberger exc., 1757. – 1 Ansicht : Kupferdruck ; 16 x 27 cm. – (Neue und vollständige Topographie der Eidgenossenschaft / David Herrliberger ; 169)

Titel und Legende unten. Eigntlicher Verlagsort ist Basel. Numerierung oben rechts: "169.". Ursprungswerk: "Neue und vollständige Topographie der Eydgnossschaft ...", von David Herrliberger, Band 2 (Basel, 1758). Auf Papier aufgeklebt

Ryh 3224 : 19 B

6755 Trogen von Morgen gegen Abend anzusehen = Trogue a la vue d'orient vers l'occident : cum priv. / I. U. Schellenberg, del. – Zürich : D. Herrliberger exc., 1757. – 1 Ansicht : Kupferdruck ; 9 x 14 cm. – (Neue und vollständige Topographie der Eidgenossenschaft / David Herrliberger ; 170)

Titel und Legende unten. Eigntlicher Verlagsort ist Basel. Numerierung oben rechts (nur zum Teil lesbar): "170.". Ursprungswerk: "Neue und vollständige Topographie der Eydgnossschaft ...", von David Herrliberger, Band 2 (Basel, 1758). Auf Papier aufgeklebt. Am rechten Rand beschnitten

Ryh 3224 : 20 A

6756 Rosenberg = Rosenbourg : cum priv. – [Basel] : D. H[errliberger] excud., [1758]. – 1 Ansicht : Kupferdruck ; 9 x 14 cm. – (Neue und vollständige Topographie der Eidgenossenschaft / David Herrliberger ; 208)

Titel und Legende unten. Numerierung oben rechts (nur zum Teil lesbar): "208.". Ursprungswerk: "Neue und vollständige Topographie der Eydgnossschaft ...", von David Herrliberger, Band 2 (Basel, 1758). Auf Papier aufgeklebt. Am rechten Rand beschnitten

Ryh 3224 : 20 B

6757 Der Gletscher auf dem hohen Säntis in dem Canton Abbenzell = Gletscher, c'est à dire glaciers éternelles au haut Saentis dans le canton d'Appenzell. – [Basel] : D. H[errliberger] exc., [1758]. – 1 Ansicht : Kupferdruck ; 13 x 16 cm. – (Neue und vollständige Topographie der Eidgenossenschaft / David Herrliberger ; 266)

Titel unten. Numerierung oben rechts: "266.". Ursprungswerk: "Neue und vollständige Topographie der Eydgnossschaft ...", von David Herrliberger, Band 2 (Basel, 1758). Auf Papier aufgeklebt

Ryh 3224 : 20 C

- 6758** Grund=Riss dess Bads zu Pfäfers, wie es sich mit seinen Gebäuden und Wasser=Leitungen a.o 1713. befunden / Joh. Scheuchzer M. D. del. ; Joh. Melchior Fuesli sculp. – [S.l.] : [s.n.], [zwischen 1720 und 1750]. – 1 Plan : Kupferdruck ; 20 x 51 cm
Mit Aufleger oben links (Titel des Auflegers: "Renvoy zu der Quell, hoch oben im Felsen ..."). Titel oben rechts. Numerierung oben Mitte: "Tab. VII". Aus einer Ausgabe von J. J. Scheuchzer's "Itinera alpina". Auf Papier aufgeklebt **Ryh 3224 : 21 A**
- 6759** [Bad Pfäfers] / J. M. F. sc. [=Johann Melchior Füssli]. – [S.l.] : [s.n.], [zwischen 1720 und 1750]. – 1 Ansicht : Kupferdruck ; 18 x 14 cm
Ohne Titel. Numerierung oben links: "Tab. VI". Aus einer Ausgabe von J. J. Scheuchzer's "Itinera alpina". Auf Papier aufgeklebt **Ryh 3224 : 21 B**
- 6760** [Wasserleitung in Pfäfers] / J. M. F. sc. [=Johann Melchior Füssli]. – [S.l.] : [s.n.], [zwischen 1720 und 1750]. – 5 Ansichten auf 2 Blättern : Kupferdruck ; je 19 x 10 cm
Ohne Titel. Numerierung jeweils oben (numeriert von "Tab. VIII" – "Tab. XII"). Wahrscheinlich aus einer Ausgabe von J. J. Scheuchzer's "Itinera alpina". Auf Papier aufgeklebt **Ryh 3224 : 21 C**
- 6761** Thermæ piperinæ, monasterio hujus nominis sive ad Fabarias propriæ = Dass alte Pfäferser Baad dem Kloster dises Nahmens zuständig : c. p. s. c. maj. / I. Melchior Füsslin del. ; Andr. Hoffer sculps. – A. V. [Augsburg] : Mart. Engelbrecht excud., [zwischen 1720 und 1760]. – 1 Ansicht : Kupferdruck ; 17 x 30 cm. – (Ansichtenserie Füssli/Engelbrecht ; 11)
Ohne Titel, deutsche und lateinische Legende unterhalb der Karte ("a. Thermæ piperinæ, ..."). Numerierung oben rechts: "11.". Stammt aus einer Folge von Ansichten nach J. M. Füssli (Burgen und Schlösser), herausgegeben von M. Engelbrecht. Auf Papier aufgeklebt **Ryh 3224 : 22 A**
- 6762** Wahre Contrafactur des wunderlichen Bads zu Pfäfers in Ober Schweyztz = Effigios aquaru[m] Pfäfers / M. Merian fecit. – [Frankfurt a. M.] : [Merian], [1654?]. – 1 Ansicht : Kupferdruck ; 27 x 19 cm. – (Topographia Helvetiae, Rhaetiae et Valesiae)
Titel oben, Legende unten. Ursprungswerk: "Topographia Helvetiae, Rhaetiae et Valesiae." hrsg. von Matthäus Merian bzw. seinen Erben (Frankfurt a. M., erstmals 1642, vorliegende Ausgabe erstmals 1654). Auf Papier aufgeklebt **Ryh 3224 : 22 B**
- 6763** Prospect des Bad- und Gasthauses zu Pfäfers von der Seiten von Valentz her anzusehen / Daniel Teucher delin. ; J. G. Seiller sc. – [Schaffhausen] : [Johann Georg Seiller], [um 1720]. – 1 Ansicht : Kupferdruck ; 21 x 33 cm. – (Unterschiedliche rare Prospecten von Gebürg und Wasserfählen in dem Schweitzerland)
Titel unten. Ursprungswerk: "Unterschiedliche rare Prospecten von Gebürg und Wasserfählen in dem Schweitzerland" von F. Meyer und J. G. Seiller (Schaffhausen, um 1720) **Ryh 3224 : 23 A**
- 6764** Prospect des Bad- und Gasthauses zu Pfäfers von der Seiten der Tammin anzusehen / Daniel Teucher delin. ; J. G. Seiller sc. – [Schaffhausen] : [Johann Georg Seiller], [um 1720]. – 1 Ansicht : Kupferdruck ; 21 x 33 cm. –

- (Unterschiedliche rare Prospecten von Gebürg und Wasserfählen in dem Schweitzerland)
Titel unten. Ursprungswerk: "Unterschiedliche rare Prospecten von Gebürg und Wasserfählen in dem Schweitzerland" von F. Meyer und J. G. Seiller (Schaffhausen, um 1720) **Ryh 3224 : 23 B**
- 6765** Une belle veüe dans la comté de Sargans = Ein schöner Prospect in dem Sargansser Land. – [Augsburg?] : [Martin Engelbrecht?], [zwischen 1720 und 1760]. – 1 Ansicht : Kupferdruck ; 19 x 30 cm
Titel und Legende unterhalb der Karte. Numerierung oben rechts: "5.". Auf Papier aufgeklebt **Ryh 3224 : 24 A**
- 6766** Arx prædatoria comitis Toggenburgensis in ditone Uznensi, nomine Uznaberg = Dass bösse Raub=Hauss des Grafen von Toggenburg, Uznaberg : c. p. s. c. maj. / I. M. Füsslin del. ; Andr. Hoffer sculps. – A. V. [Augsburg] : Mart. Engelbr. exc., [zwischen 1720 und 1760]. – 1 Ansicht : Kupferdruck ; 17 x 30 cm. – (Ansichtenserie Füssli/Engelbrecht ; 8)
Ohne Titel, Legende unterhalb der Karte ("a. Arx prædatoria ..."). Numerierung oben rechts: "8.". Stammt aus einer Folge von Ansichten nach J. M. Füssli (Burgen und Schlösser), herausgegeben von M. Engelbrecht. Auf Papier aufgeklebt **Ryh 3224 : 24 B**
- 6767** Forsteck = Forsteck / I. Arteuser ingen. delin. – [Frankfurt a. M.] : [Merian], [1654?]. – 1 Ansicht : Kupferdruck ; 27 x 19 cm. – (Topographia Helvetiae, Rhaetiae et Valesiae)
Titel oben Mitte. Ursprungswerk: "Topographia Helvetiae, Rhaetiae et Valesiae." hrsg. von Matthäus Merian bzw. seinen Erben (Frankfurt a. M., erstmals 1642, vorliegende Ausgabe erstmals 1654). Auf Papier aufgeklebt **Ryh 3224 : 25 A**
- 6768** Rapperswyl, Stadt am Zürich See = Rappersweil, ville sur le bord du lac de Zurich. – [Zürich] : [D. Herrliberger], [1754]. – 1 Ansicht : Kupferdruck ; 9 x 14 cm. – (Neue und vollständige Topographie der Eidgenossenschaft / David Herrliberger ; 47)
Titel unten. Numerierung oben rechts: "47.". Ursprungswerk: "Neue und vollständige Topographie der Eydgnosschaft ...", von David Herrliberger, Band 1 (Zürich, 1754). Auf Papier aufgeklebt **Ryh 3224 : 25 B**
- 6769** Yberg, Schloss in der Landschaft des Abts von St. Gallen = Yberg, château de la dependance de l'abbé de St. Galle. – [Zürich] : [D. Herrliberger], [1754]. – 1 Ansicht : Kupferdruck ; 9 x 14 cm. – (Neue und vollständige Topographie der Eidgenossenschaft / David Herrliberger ; 62)
Titel unten. Numerierung oben rechts: "62.". Ursprungswerk: "Neue und vollständige Topographie der Eydgnosschaft ...", von David Herrliberger, Band 1 (Zürich, 1754). Auf Papier aufgeklebt **Ryh 3224 : 25 C**
- 6770** Sargans, Schloss und Stättli unweit Wallenstat = Sargans, château et petite ville près de Wallenstatt : cum privil. / Düringer fecit. – Zurich : D. Herrliberger exc., 1755. – 1 Ansicht : Kupferdruck ; 9 x 15 cm. – (Neue und vollständige Topographie der Eidgenossenschaft / David Herrliberger ; 89)
Titel unten. Numerierung oben links: "89.". Ursprungswerk: "Neue und vollständige Topographie der Eydgnosschaft ...", von David

Herrliberger, Band 1 (Zürich, 1754). Auf Papier aufgeklebt

Ryh 3224 : 25 D

6771 Rapperswyl = Rappersswyl. – [Frankfurt a. M.] : [Merian], [1654?]. – 1 Ansicht : Kupferdruck ; 20 x 32 cm. – (Topographia Helvetiae, Rhaetiae et Valesiae) Titel und Wappen oben Mitte, Legende unten. Ursprungswerk: "Topographia Helvetiae, Rhaetiae et Valesiae." hrsg. von Matthäus Merian bzw. seinen Erben (Frankfurt a. M., erstmals 1642, vorliegende Ausgabe erstmals 1654). Auf Papier aufgeklebt

Ryh 3224 : 26 A

6772 Rapperswyl. – Aug. V. [Augsburg] : Georg Christ. Kilian exc., [zwischen 1758 und 1780]. – 1 Ansicht : Kupferdruck ; 15 x 23 cm. – (Europens Pracht und Macht ; [Band 1], 134)

Erläuterungen links und rechts, Titel und Wappen oben. Numerierung oben rechts: "134". Ursprungswerk: Neuauflage von "Europens Pracht und Macht" von Gabriel Bodenehr, Band 1 (Augsburg : G. C. Kilian, zwischen 1758 und 1780)

Ryh 3224 : 26 B

6773 Glarona = Glaris. – [Frankfurt a. M.] : [Merian], [1654?]. – 1 Vogelschauplan : Kupferdruck ; 28 x 29 cm. – (Topographia Helvetiae, Rhaetiae et Valesiae) Titel und Wappen oben Mitte. Ursprungswerk: "Topographia Helvetiae, Rhaetiae et Valesiae." hrsg. von Matthäus Merian bzw. seinen Erben (Frankfurt a. M., erstmals 1642, vorliegende Ausgabe erstmals 1654). Auf Papier aufgeklebt

Ryh 3224 : 28 A

6774 Glaris. – Aug. V. [Augsburg] : Georg Christ. Kilian exc., [zwischen 1758 und 1780]. – 1 Vogelschauplan : Kupferdruck ; 15 x 18 cm. – (Europens Pracht und Macht ; [Band 1], 72)

Erläuterungen links und rechts, Titel und Wappen oben Mitte. Numerierung oben rechts: "72". Ursprungswerk: Neuauflage von "Europens Pracht und Macht" von Gabriel Bodenehr, Band 1 (Augsburg : G. C. Kilian, zwischen 1758 und 1780)

Ryh 3224 : 28 B

6775 Bant-en-Bruck / J: M: Füssli fecit. – [Zürich] : [s.n.], [erstmalig 1708]. – 1 Ansicht : Kupferdruck ; 21 x 15 cm Titel oben links. Aus: "Beschreibung der Natur-Geschichten des Schweizerlandes" von Johann Jakob Scheuchzer, Bd. 3 (Zürich, erstmalig 1708). Auf Papier aufgeklebt

Ryh 3224 : 30 A

6776 Pantenbrugg im Glarner Gebiet = Pantenbrougg, pont dans le canton de Glarus. – [Zürich] : [D. Herrliberger], [1754]. – 1 Ansicht : Kupferdruck ; 16 x 14 cm. – (Neue und vollständige Topographie der Eidgenossenschaft / David Herrliberger ; 18) Titel unten. Numerierung oben rechts (nur teilweise lesbar): "18.". Ursprungswerk: "Neue und vollständige Topographie der Eidgenossenschaft ...", von David Herrliberger, Band 1 (Zürich, 1754)

Ryh 3224 : 30 B

6777 Svitia = Schweyetz. – [Frankfurt a. M.] : [Merian], [1654?]. – 1 Ansicht : Kupferdruck ; 20 x 32 cm. – (Topographia Helvetiae, Rhaetiae et Valesiae) Titel und Wappen oben Mitte, Legende unten. Ursprungswerk: "Topographia Helvetiae, Rhaetiae et Valesiae." hrsg. von Matthäus Merian bzw. seinen Erben (Frankfurt a. M., erstmals 1642, vorliegende Ausgabe erstmals 1654). Auf Papier aufgeklebt

Ryh 3224 : 31 A

6778 Svitia = Schweiz. – Aug. V. [Augsburg] : Georg Chr. Kilian exc., [zwischen 1758 und 1780]. – 1 Ansicht : Kupferdruck ; 16 x 22 cm. – (Europens Pracht und Macht ; [Band 1], 150)

Erläuterungen links und rechts, Titel und Wappen oben. Numerierung oben rechts: "150". Ursprungswerk: Neuauflage von "Europens Pracht und Macht" von Gabriel Bodenehr, Band 1 (Augsburg : G. C. Kilian, zwischen 1758 und 1780)

Ryh 3224 : 31 B

6779 Prospectus Suitiae capitis pagorum = Prospect des Haut Fleckens Schwyetz / Casp. Merian fecit. – [Frankfurt a. M.] : [Merian], [1654?]. – 1 Ansicht auf 2 Blättern : Kupferdruck ; 25 x 51 cm. – (Topographia Helvetiae, Rhaetiae et Valesiae)

Titel und Wappen oben, Legende unten. Ursprungswerk: "Topographia Helvetiae, Rhaetiae et Valesiae." hrsg. von Matthäus Merian bzw. seinen Erben (Frankfurt a. M., erstmals 1642, vorliegende Ausgabe erstmals 1654). Auf Papier aufgeklebt

Ryh 3224 : 32

6780 Der Haut Flecken Schwiz, das V. Orth der Eidgnoschaft = Bourg capital du canton Swiz, V.me dans l'ordre : cum priv: / J. Rudolph de Nideröst, patricius suitensis cap: del. – [Zürich] : D. Herrliberger exc., a: 1756. – 1 Ansicht : Kupferdruck ; 15 x 27 cm. – (Neue und vollständige Topographie der Eidgenossenschaft / David Herrliberger ; 155)

Titel und Legende unten. Numerierung oben rechts: "155". Ursprungswerk: "Neue und vollständige Topographie der Eidgenossenschaft ...", von David Herrliberger, Band 1 (Zürich, 1754). Auf Papier aufgeklebt

Ryh 3224 : 33 A

6781 Curieuse Eremitage auf dem Rigiberg, rings umher zwischen Felsen gelegen = Hermitage tres curieux sur le Rigiberg, placé entre les rochers. – [Zürich] : [D. Herrliberger], [1754]. – 2 Ansichten auf 1 Blatt : Kupferdruck ; zus. 9 x 14 cm. – (Neue und vollständige Topographie der Eidgenossenschaft / David Herrliberger ; 4)

Titel und Legende unten. Numerierung oben rechts: "4.". Ursprungswerk: "Neue und vollständige Topographie der Eidgenossenschaft ...", von David Herrliberger, Band 1 (Zürich, 1754). Auf Papier aufgeklebt

Ryh 3224 : 33 B

6782 La veüe de la jurisdiction de Suisse = Prospect in den Schweizer Gebieth. – [Augsburg?] : [Johann Andreas Pfeffel?], [zwischen 1750 und 1770]. – 1 Ansicht : Kupferdruck ; 17 x 29 cm

Titel und Legende unterhalb der Karte. Auf Papier aufgeklebt

Ryh 3224 : 35 A

6783 [Cœnobium Eremitarum.] Cœnobiu[m] Eremitaru[m] = Einsideln. – [Frankfurt a. M.] : [Merian], [1654?]. – 1 Vogelschauplan : Kupferdruck ; 20 x 32 cm. – (Topographia Helvetiae, Rhaetiae et Valesiae) Titel und Wappen oben, Legende unten. Ursprungswerk: "Topographia Helvetiae, Rhaetiae et Valesiae." hrsg. von Matthäus Merian bzw. seinen Erben (Frankfurt a. M., erstmals 1642, vorliegende Ausgabe erstmals 1654). Auf Papier aufgeklebt

Ryh 3224 : 35 B

6784 Einsiedeln. – Aug. Vind. [Augsburg] : Georg Chr. Kilian excud., [zwischen 1758 und 1780]. – 1 Vogelschauplan : Kupferdruck ; 18 x 34 cm
Titel und Erläuterungen oben links **Ryh 3224 : 36 A**

6785 Eremus D: virginis, cum coenobio principis, ordin: S. Benedicti 8. horis à pago Tigurino in Helvetia sita = Einsidlen das fürstl. Kloster : c. p. s. c. maj. / I. Melchior Füsslin del. ; Andr. Hoffer sculps. – A. V. [Augsburg] : Mart. Engelbrecht excud., [zwischen 1720 und 1760]. – 1 Ansicht : Kupferdruck ; 17 x 30 cm
Ohne Titel, Legende unterhalb der Karte ("a. Eremus D. virginis, ..."). Numerierung oben rechts: "8.". Auf Papier aufgeklebt
Ryh 3224 : 36 B

6786 Scenographischer Aufzug des hoch fürstl. Stifts Einsidlen / F. Xav. Schönbächler sc. in Einsidl. – [Einsiedeln] : [s.n.], [zwischen 1740 und 1770]. – 1 Vogelschauplan : Kupferdruck ; 33 x 48 cm
Titelkartusche oben links, Windrose unten rechts. Osten oben
Ryh 3224 : 37

6787 Tvvgivm = Zug. – [Frankfurt a. M.] : [Merian], [1654?]. – 1 Vogelschauplan : Kupferdruck ; 21 x 32 cm. – (Topographia Helvetiae, Rhaetiae et Valesiae)
Titel oben Mitte, Wappen oben links, Legende unten rechts.
Ursprungswerk: "Topographia Helvetiae, Rhaetiae et Valesiae." hrsg. von Matthäus Merian bzw. seinen Erben (Frankfurt a. M., erstmals 1642, vorliegende Ausgabe erstmals 1654). Auf Papier aufgeklebt
Ryh 3224 : 39 A

6788 Zug. – Aug. V. [Augsburg] : Georg Chr. Kilian exc., [zwischen 1758 und 1780]. – 1 Plan : Kupferdruck ; 15 x 22 cm. – (Europens Pracht und Macht ; [Band 1], 199)
Erläuterungen links und rechts. Numerierung oben rechts: "199".
Ursprungswerk: Neuauflage von "Europens Pracht und Macht" von Gabriel Bodenehr, Band 1 (Augsburg : G. C. Kilian, zwischen 1758 und 1780)
Ryh 3224 : 39 B

6789 Vuë du lac de Zug / [Zeichner:] C. Wolff ; [Radierung: Caspar Wyss]. – [S.l.] : [s.n.], [zwischen 1780 und 1800]. – 1 Ansicht : Kupferdruck ; 20 x 30 cm
Titel unten **Ryh 3224 : 40 A**

6790 [Villæ Gualterianæ delineatio.] Rev.mo in chró patri, ampl.mo præsulí, ac Dnó, D: Francisco celeberrimi Monrý B. V. de maris stella S. [et] exempli ord: Cist abbati dignissimo patri ac mœcenati faventissimo hanc villæ Gualterianæ delineationem xený loco devotus. d. d. eiusdem obsequentissimus filius F. I. B. G. á Tieffenauw / J. F. Strickler delineavit ; Joh: Melch: Füsslinus Tig. sculpsit. – [Zürich] : [s.n.], 1706. – 1 Ansicht : Kupferdruck ; 17 x 22 cm
Widmung mit integriertem Titel unten Mitte ("Rev.mo in chró patri, ..."). Legende unten rechts. Aus: "Beschreibung der Natur-Geschichten des Schweizerlandes" von Johann Jakob Scheuchzer, Bd. 2 (Zürich, erstmals 1707). Auf Papier aufgeklebt
Ryh 3224 : 40 B

6791 Altorff, Haupt Flecken des Lands Ury = Altorfium pagus præcipuus regionis virorum. – [Frankfurt a. M.] : [Merian], [1654?]. – 1 Ansicht : Kupferdruck ; 20 x 32 cm. – (Topographia Helvetiae, Rhaetiae et Valesiae)

Titel und Wappen oben, Legende unten. Ursprungswerk: "Topographia Helvetiae, Rhaetiae et Valesiae." hrsg. von Matthäus Merian bzw. seinen Erben (Frankfurt a. M., erstmals 1642, vorliegende Ausgabe erstmals 1654). Auf Papier aufgeklebt
Ryh 3224 : 41 A

6792 Altorff der Haupt=Flecken des Lands Urý. – Aug. V. [Augsburg] : Georg Chr. Kilian exc., [zwischen 1758 und 1780]. – 1 Ansicht : Kupferdruck ; 16 x 22 cm. – (Europens Pracht und Macht ; [Band 1], 4)
Erläuterungen links und rechts, Titel und Wappen oben.
Numerierung oben rechts: "4". Ursprungswerk: Neuauflage von "Europens Pracht und Macht" von Gabriel Bodenehr, Band 1 (Augsburg : G. C. Kilian, zwischen 1758 und 1780)
Ryh 3224 : 41 B

6793 Die Teuffels Brugg in den Urner Gebürgen auf der Schelenen genannt : cum pr. s. c. maj. – Aug. Vind. [Augsburg] : Ieremias Wolff exc., [um 1710]. – 1 Ansicht : Kupferdruck ; 26 x 19 cm. – (Verschiedene rare Berg-Prospect des Schweyzer Lands ; 8)
Titel unterhalb der Karte. Numerierung unten rechts: "8".
Ursprungswerk: "Verschiedene rare Berg-Prospect des Schweyzer Lands" gezeichnet von J. M. Füssli (Augsburg : J. Wolff). Auf Papier aufgeklebt
Ryh 3224 : 43 A

6794 Tüfelsbrugg, auf dem Gotthart, Urner Gebiet = Tüfelsbrougg, pont sur le Gotthart, au canton d'Urý. – [Zürich] : [D. Herrliberger], [1754]. – 1 Ansicht : Kupferdruck ; 16 x 14 cm. – (Neue und vollständige Topographie der Eidgenossenschaft / David Herrliberger ; 7)
Titel unten. Numerierung oben rechts: "7.". Ursprungswerk: "Neue und vollständige Topographie der Eydgnossenschaft ...", von David Herrliberger, Band 1 (Zürich, 1754)
Ryh 3224 : 43 B

6795 Der Gletscher auf dem Gitschenen-Berg, im Cant: Urý / D. Durringer ad. nat: del. ; A. Zingg sculp. – [Bern] : [s.n.], [1760]. – 1 Ansicht : Kupferdruck ; 12 x 16 cm
Titel unten. Aus: "Die Eisgebirge des Schweizerlandes" von G. S. Gruner (Bern, 1760. – 3 Bände). Auf Papier aufgeklebt
Ryh 3224 : 44 A

6796 Pons diaboli / [spiegelverkehrt:] Joh: Melchior Füsslinus sculpsit. – [S.l.] : [s.n.], [zwischen 1720 und 1750]. – 1 Ansicht : Kupferdruck ; 22 x 16 cm
Titel oben rechts. Aus einer Ausgabe von J. J. Scheuchzer's "Itinera alpina". Auf Papier aufgeklebt
Ryh 3224 : 44 B

6797 Transitus per svmmas Gotthardi alpes / J: M: F: f: [=Johann Melchior Füssli]. – [Zürich] : [s.n.], [erstmals 1708]. – 1 Ansicht : Kupferdruck ; 22 x 16 cm
Titel oben rechts. Aus: "Beschreibung der Natur-Geschichten des Schweizerlandes" von Johann Jakob Scheuchzer, Bd. 3 (Zürich, erstmals 1708). Auf Papier aufgeklebt
Ryh 3224 : 44 C

6798 Engelberg = Engelberg. – [Frankfurt a. M.] : [Merian], [1654?]. – 1 Ansicht : Kupferdruck ; 26 x 18 cm. – (Topographia Helvetiae, Rhaetiae et Valesiae)
Titel oben Mitte. Ursprungswerk: "Topographia Helvetiae, Rhaetiae et Valesiae." hrsg. von Matthäus Merian bzw. seinen Erben (Frankfurt a. M., erstmals 1642, vorliegende Ausgabe erstmals 1654). Auf Papier aufgeklebt
Ryh 3224 : 45 A

6799 Wasserfahl und Spelunc, im Unterwaldner Gebiet = Wasserfahl et spelunqe, au canton d'Underwald. – [Zürich]: [D. Herrliberger], [1754]. – 1 Ansicht: Kupferdruck; 16 x 14 cm. – (Neue und vollständige Topographie der Eidgenossenschaft / David Herrliberger; 19)

Titel unten. Numerierung oben rechts: "19.". Ursprungswerk: "Neue und vollständige Topographie der Eydgnossschaft ...", von David Herrliberger, Band 1 (Zürich, 1754) **Ryh 3224 : 45 B**

6800 Lvgano vid. Lowertz = [Frankfurt a. M.]: [Merian], [1654?]. – 1 Ansicht: Kupferdruck; 16 x 29 cm. – (Topographia Helvetiae, Rhaetiae et Valesiae)

Titel oben Mitte, Legende unten rechts. Ursprungswerk: "Topographia Helvetiae, Rhaetiae et Valesiae." hrsg. von Matthäus Merian bzw. seinen Erben (Frankfurt a. M., erstmals 1642, vorliegende Ausgabe erstmals 1654). Auf Papier aufgeklebt

Ryh 3224 : 48 A

6801 Bellinzona vulgo Bellentz = [Frankfurt a. M.]: [Merian], [1654?]. – 1 Ansicht: Kupferdruck; 11 x 29 cm. – (Topographia Helvetiae, Rhaetiae et Valesiae)

Titel oben Mitte, Legende unten links. Ursprungswerk: "Topographia Helvetiae, Rhaetiae et Valesiae." hrsg. von Matthäus Merian bzw. seinen Erben (Frankfurt a. M., erstmals 1642, vorliegende Ausgabe erstmals 1654). Auf Papier aufgeklebt

Ryh 3224 : 48 B

6802 Veduta del borgo di Lugano bailaggio de S. S. Svizzeri / Giorgio Fossati arch. del. et scol. – Si stampa in Morco' a preso Lugano [Morcote]: [G. D. Fossati?]; si vende in Venezia: appresso Giuseppe Vaghner e Angiolo Pasinelli in merceria, [zwischen 1740 und 1780]. – 1 Ansicht auf 3 Blättern: Kupferdruck; 54 x 96 cm, Bildgrösse 70 x 97 cm

Widmungskartusche unten links ("Dicata illustrissimis potentissimis ..."). Titelkartusche oben links, Legende unten. Erläuterungen am unteren Rand angeklebt. Auf Papier aufgeklebt, auf Leinen aufgezogen **Ryh 3224 : 49**

8.25 Genf • Geneva

6803 Genève et Lac Léman. – [Versch. Orte], 1570–1800. – Karten; [versch. Formate]

Systematische Gliederung nach Ryhiner: Kap. 8 (Helvetia), Bd. 25 **Ryh 3225**

6804 Chorographica tabula lacus Lemanni locorumque circumiacentium / autore Iac. G. [Goulart] Genevensi. – [Ca. 1:70000]. – [Amsterdam]: [Jodocus Hondius], [1606]. – 1 Karte: Kupferdruck; 29 x 54 cm. – (Gerardi Mercatoris atlas sive cosmographicæ meditationes de fabrica mvndi et fabricati figvra)

Lateinischer Text auf der Kartenrückseite ("Chorographia, sev descriptio lacvs Lemani et locorum circumjacentium. auctore Iacobo Goulartio."). Titel oben, Massstabskartusche unten rechts, leere Kartusche unten links. Südosten oben. Seitennumerierung (Rückseite): "166", [167] (oben), "Yyy" (unten). Ursprungswerk: "Gerardi Mercatoris atlas sive cosmographicæ meditationes de fabrica mvndi et fabricati figvra" hrsg. von J. Hondius (Amsterdam, 1606). Porträts unten fehlen **Ryh 3225 : 1**

6805 Chorographica tabula lacus Lemanni locorumque circumiacentium / autore Iac. G. [Goulart] Genevensi. –

[Ca. 1:70000]. – [Amsterdam]: [Henricus Hondius], [1630]. – 1 Karte: Kupferdruck; 29 x 54 cm. – (Gerardi Mercatoris atlas sive cosmographicæ meditationes de fabrica mundi et fabricati figura)

Lateinischer Text ("Chorographia seu descriptio lacvs Lemanni et locorum circumjacentium. auctore Iacobo Goulartio") auf der Rückseite. Titel oben, Massstabsleiste unten rechts, leere Kartusche unten links. Südosten oben. Seitennumerierung (Rückseite): "186", "187" (oben), "Mmmm" (unten). Ursprungswerk: "Gerardi Mercatoris atlas sive cosmographicæ meditationes de fabrica mundi et fabricati figura" hrsg. von H. Hondius (Amsterdam, 1630).

Koloriert. Porträts unten fehlen

Ryh 3225 : 2

6806 Lacus Lemannus. – [Ca. 1:380000]. –

[Amsterdam]: [Cloppenburg], [1630]. – 1 Karte: Kupferdruck; 17 x 24 cm. – (Gerardi Mercatoris atlas sive cosmographicæ meditationes de fabrica mundi et fabricati figura; 303)

Titel- und Massstabskartusche unten links. Südosten oben. Seitennumerierung oben rechts ("303"), Kapitelüberschrift oben Mitte ("Description de Lac Leman."). Ursprungswerk: "Gerardi Mercatoris atlas sive cosmographicæ meditationes de fabrica mundi et fabricati figura" (Amsterdam: Cloppenburg, 1630). Grenzen koloriert. Auf Papier aufgeklebt

Ryh 3225 : 3

6807 Lacvs Lemani vicinorvmq. locorum nova et accvrata descriptio. – [Ca. 1:180000]. – [Amsterdam]: Judocus Hondius excudit, [1630]. – 1 Karte: Kupferdruck; 35 x 47 cm

Titel- und Massstabskartusche unten rechts, Widmungskartusche ("Benevole lector F. Franciam, G. Genevam de notat ...") oben links. Handschriftliche Numerierung auf der Rückseite: "Pppppp" (unten) **Ryh 3225 : 4**

6808 Lacvs Lemanni locorumque circumiacentium accvratissima descriptio / auctore Iacobo Goulartio Genevensi. – [Ca. 1:160000]. – [Amsterdam]: apud Guiljelmum Blaeu, [1642 oder 1643]. – 1 Karte: Kupferdruck; 41 x 53 cm. – (Novvs Atlas, das ist Weltbeschreibung. Ander Theil)

Deutscher Text auf der Rückseite ("Genffer See."). Titel- und Massstabskartusche unten rechts, Widmungskartusche ("Benevole lector F. Franciam G. Genevam denotat") oben links. Seitennumerierung (Rückseite): "27" (oben), "Franckreich." und "Bb" (unten). Ursprungswerk: 2. Teil des "Novus Atlas" hrsg. von Joan und Cornelius Blaeu (Deutsche Ausgabe. – Amsterdam, 1642/43). Koloriert **Ryh 3225 : 6**

6809 Description du lac de Geneue. – [Ca. 1:720000]. – [Paris]: [Sebastian Cramoisy], [1638]. – 1 Karte: Kupferdruck; 11 x 15 cm. – (Plans et profils des principales villes de la province de Dauphiné; 38) (Les plans et profils de toutes les principales villes et lieux considerables de France; [2], 38)

Titelfeld und Massstabsleiste oben links. Numerierung oben rechts: 38. Ursprungswerk: 2. Teil der "Plans et profils de toutes les principales villes et lieux considerables de France" von Christophe Tassin (Paris, 1638). Auf Papier aufgeklebt **Ryh 3225 : 7 A**

6810 Geneve. – [Paris]: [Sebastian Cramoisy], [1638]. – 1 Plan: Kupferdruck; 11 x 16 cm. – (Plans et profils des principales villes de la province de Dauphiné; 39) (Les

plans et profils de toutes les principales villes et lieux considerables de France ; [2], 39)

Titelkartusche unten Mitte. Numerierung oben rechts: 39.

Ursprungswerk: 2. Teil der "Plans et profils de toutes les principales villes et lieux considerables de France" von Christophe Tassin (Paris, 1638). Auf Papier aufgeklebt **Ryh 3225 : 7 B**

6811 Geneve. – [Paris] : [Sebastian Cramoisy], [1638]. – 1 Ansicht : Kupferdruck ; 11 x 16 cm. – (Plans et profils des principales villes de la province de Dauphiné ; 40) (Les plans et profils de toutes les principales villes et lieux considerables de France ; [2], 40)

Titel Mitte. Numerierung oben rechts: 40. Ursprungswerk: 2. Teil der "Plans et profils de toutes les principales villes et lieux considerables de France" von Christophe Tassin (Paris, 1638). Auf Papier aufgeklebt **Ryh 3225 : 7 C**

6812 Lac Lemman. – [Ca. 1:420000]. – [Amsterdam?] : [s.n.], [1730?]. – 1 Karte : Kupferdruck ; 13 x 19 cm

Titelfeld unten rechts, Massstabsleiste oben links. Numerierung oben rechts unleserlich. Vermutliches Ursprungswerk: "L'etat et les delices de la Suisse ..." (Amsterdam, 1730. – 4 Bde.). Auf Papier aufgeklebt **Ryh 3225 : 7 D**

6813 Carte du lac de Geneve et des pays circonvoisins où se trouvent les frontieres de France de Savoye et de Suisse : avec le territoire de la republique de Geneve / le tout dressé sur plusieurs cartes mss. et en particulier sur celles de Mr. J. C. Fatio ingenieur et membre de la s. r. de Londres et de Mr. J. G. de Roverea ingenieur de LL. EE. de Berne ; et présenté aux magnifiques [et] tres honorés Seigneurs les Seigneurs syndices et conseillers de la ville et republique de Geneve par leur très humble et très obeissant serviteur Antoine Chopy ; gravé à Lyon par Daudet. – [Ca. 1:150000]. – [Genève] : [Antoine Chopy], 1730. – 1 Karte auf 2 Blättern : Kupferdruck ; 55 x 80 cm Kartusche mit Legende oben rechts. Zum Teil koloriert **Ryh 3225 : 9**

6814 Carte du lac de Geneve et des pays circonvoisins où se trouvent les frontieres de France de Savoye et de Suisse : avec le territoire de la republique de Geneve : avec privilege du roy / le tout dressé sur plusieurs cartes mss. et en particulier sur celles de Mr. J. C. Fatio ingenieur et membre de la s. r. de Londres et de Mr. J. G. de Roverea ingenieur de LL. EE. de Berne ; et présenté aux magnifiques et tres honorés Seigneurs les Seigneurs syndices et conseillers de la ville et republique de Geneve par leur très humble et très obeissant serviteur Antoine Chopy. – Reduite, rectifiée et augmentée du Plan de la ville de Geneve / par Philippe Buache. – [Ca. 1:190000]. – A Paris : [Philippe Buache] sur le quay de la Megisserie au St. Esprit pres le pont Neuf, le 1er may 1740. – 1 Karte : Kupferdruck ; 48 x 65 cm

Nebenkarte oben links: "Plan de la ville de Geneve avec ses nouvelles fortifications" (21 x 18 cm). Kartusche oben rechts, Legende oben. Koloriert **Ryh 3225 : 10**

6815 Carte du lac de Geneve et des pays circonvoisins où se trouvent les frontieres de France de Savoye et de Suisse : avec le territoire de la republique de Geneve : on a ajouté depuis les nouvelles limites de France et de

Savoye suivant le traité de Turin, du 24. mars 1760 : avec privilege du roi / le tout dressé sur plusieurs cartes manuscrites en particulier sur celle de Mr. J. C. Fatio ingenieur et membre de la societé royale de Londres et de Mr. J. G. de Roverea ingenieur de LL. EE. de Berne ; et présenté aux magnifiques et tres honorés Seigneurs les Seigneurs syndices et conseillers de la ville et republique de Geneve par leur très-humble et très-obéissant serviteur Antoine Chopy. – Réduite, rectifiée et augmentée du Plan de la ville de Genève / par Philippe Buache premier geographe du roi. – [Ca. 1:190000]. – A Paris : chez Dezauche successeur des S.rs de l'Isle et Buache l.rs geographes du roi rue des Noyers près celle des Anglois, le 1er may 1782. – 1 Karte : Kupferdruck ; 48 x 65 cm Nebenkarte oben links: "Plan de la ville de Geneve avec ses nouvelles fortifications" (21 x 18 cm). Kartusche oben rechts, Legende oben **Ryh 3225 : 11**

6816 Novissima totius Lavsonii sive Lemani lacvs cum regionibus circumjacentibus chorographica repraesentatio : interquas integra Genevensis respublica ducatusque Cablensis exhibentur; ut et Vaudi, Helvetiae, Sabaudiae, et Galliae limites accurate ostenduntur = Carte du lac de Geneve et des pays circonvoisins : avec le territoire de la republique de Geneve et du plan de la dite ville : c. p. s. c. m. / ex novissimis quot quot sunt mappis specialibus composita, praecipue ex prototypo illo, quem D: A. Chopy antea designavit ; novisque statui recentissimo correctior reddita et ad LL. steorographicae projectionis revocata per I. A. B. Rizzi Zannoni, Patavinum math. et cosmographiae prof. – [Ca. 1:180000]. – [Nürnberg] : excudentibus Homannianis Heredibus, 1766. – 1 Karte : Kupferdruck ; 46 x 58 cm. – (Atlas novus reipublicae Helveticae)

Nebenkarte oben rechts: "Plan de la ville de Geneve avec ses nouvelles fortifications" (16 x 14 cm, mit Legende). Nullmeridian: Paris. Ursprungswerk: "Atlas novus reipublicae Helveticae" von Gabriel Walser (Nürnberg : Homänn. Erben, 1769). Koloriert **Ryh 3225 : 13**

6817 [Gegend um Genf]. – [Ca. 1:40000]. – [S.I.] : [s.n.], [nach 1770]. – 1 Manuskriptkarte ; 31 x 44 cm Nebenkarte oben links: "Plan de Choiseuil la ville" (13 x 16 cm). Ohne Titel, Massstabsleiste unten links, Legende zur Nebenkarte oben Mitte. Westen oben. Koloriert **Ryh 3225 : 16**

6818 Carte des environs de Genève : comprenant le territoire de cette république, et les frontières de France, de Savoye, et de Suisse, entre lesquelles elle est située / dressée par H. M. c. d. G. [Henri Mallet citoyen de Genève] ; gravé par Guill. Dela Haye. – [Ca. 1:50000]. – [S.I.] : [s.n.], 1776. – 1 Karte : Kupferdruck ; 47 x 69 cm Massstabsleisten und Erläuterungen unten links. Zum Teil koloriert **Ryh 3225 : 17**

6819 [Carte de la Suisse romande qui comprend le pays de Vaud et le gouvernement d'Aigle, dépendant du canton de Berne,] : [divisés en leurs bailliages, où l'on a distingués ceux qui appartiennent au canton de Fribourg et ceux qui sont possédés en commun par ces deux républiques, ainsi que les etats et pays adjacents] / [levée

géométriquement, sous la permission du souverain, par le S. H. Mallet, ingénieur géographe]. – [Ca. 1:90000]. – [S.I.] : [s.n.], [1781]. – 1 Karte auf 4 Blättern : Kupferdruck ; 134 x 106 cm

Nebenkarte unten rechts: "Partie orientale du gouvernement d'Aigle" (22 x 20 cm). Koloriert. Von dieser Ausgabe sind nur Blatt 3 und 4 vorhanden
Ryh 3225 : 18–19

1781. – 1 Blatt.

Ryh 3225 : 18

1781. – 1 Blatt.

Ryh 3225 : 19

6820 Geneve = Genff. – [Frankfurt a. M.] : [Merian], [1654?]. – 1 Plan : Kupferdruck ; 19 x 28 cm. –

(Topographia Helvetiae, Rhaetiae et Valesiae)

Titel unten Mitte, Wappen unten links. Ursprungswerk:

"Topographia Helvetiae, Rhaetiae et Valesiae." hrsg. von Matthäus Merian bzw. seinen Erben (Frankfurt a. M., erstmals 1642, vorliegende Ausgabe erstmals 1654). Auf Papier aufgeklebt

Ryh 3225 : 31 A

6821 Geneue = Genff. – [Frankfurt a. M.] : [Merian], [1654?]. – 1 Ansicht : Kupferdruck ; 20 x 34 cm. –

(Topographia Helvetiae, Rhaetiae et Valesiae)

Titel und Wappen oben Mitte, Legende unten. Ursprungswerk:

"Topographia Helvetiae, Rhaetiae et Valesiae." hrsg. von Matthäus Merian bzw. seinen Erben (Frankfurt a. M., erstmals 1642, vorliegende Ausgabe erstmals 1654). Auf Papier aufgeklebt

Ryh 3225 : 31 B

6822 Geneve : ville capitale d'une republique de meme nom située a l'extremité d'un lac a 46. degrez de latitude et 27. degrez 40. minutes de longitude. – [Paris] : [Nicolas de Fer], [um 1700]. – 1 Plan : Kupferdruck ; 20 x 27 cm

Titelkartusche oben links, Kartuschen oben rechts (Erläuterungen) und unten rechts (leer)

Ryh 3225 : 32

6823 Genff, oder Genev : cum gr. et priv. s. caes. m. – Augspurg : Georg Chr. Kilian excu., [zwischen 1758 und 1780]. – 1 Plan : Kupferdruck ; 14 x 21 cm. – (Europens Pracht und Macht ; [Band 1], 70)

Titel unten Mitte, Erläuterungen links und rechts. Numerierung oben rechts: "70". Ursprungswerk: Neuauflage von "Europens Pracht und Macht" von Gabriel Bodenehr, Band 1 (Augsburg : G. C. Kilian, zwischen 1758 und 1780)

Ryh 3225 : 33 A

6824 Geneve = Genff. – Aug. V. [Augsburg] : Georg Chr. Kilian exc., [zwischen 1758 und 1780]. – 1 Ansicht auf 2 Blättern : Kupferdruck ; 15 x 34 cm. – (Europens Pracht und Macht ; [Band 1], 66)

Titel oben Mitte, Erläuterungen links und rechts. Numerierung oben rechts: "66". Ursprungswerk: Neuauflage von "Europens Pracht und Macht" von Gabriel Bodenehr, Band 1 (Augsburg : G. C. Kilian, zwischen 1758 und 1780). Auf Papier aufgeklebt

Ryh 3225 : 33 B

6825 Vue de Geneve du coté du levant : avec trois autres de differents côtés : presentées aux magnifiques [et] tres honorés Seigneurs les seigneurs syndics et conseillers de la ville et republique de Geneve / par leur tres humble et tres obeissant serviteur Robert Gardelle. – [Genève] :

[s.n.], [um 1730]. – 1 Ansicht : Kupferdruck ; 14 x 42 cm

Titel unten Mitte, Legende unten links und rechts. Auf Papier aufgeklebt

Ryh 3225 : 34 A

6826 Vue de Geneve du coté du midy / peint et gravé par R. Gardelle. – [Genève] : [s.n.], [um 1730]. – 1 Ansicht : Kupferdruck ; 14 x 42 cm

Titel unten Mitte. Auf Papier aufgeklebt

Ryh 3225 : 34 B

6827 Vue de Geneve du coté du midy au couchant / peint et gravé par R. Gardelle. – [Genève] : [s.n.], [um 1730]. –

1 Ansicht : Kupferdruck ; 15 x 43 cm

Titel unten Mitte. Auf Papier aufgeklebt

Ryh 3225 : 35 A

6828 Vue de Geneve du côté du couchant / peint et gravé par R. Gardelle. – [Genève] : [s.n.], [um 1730]. –

1 Ansicht : Kupferdruck ; 15 x 42 cm

Titel unten Mitte, Legende unten links und rechts. Auf Papier aufgeklebt

Ryh 3225 : 35 B

6829 Vue de l'entrée du port / [par Robert Gardelle]. – [Genève] : [s.n.], [um 1730]. – 1 Ansicht : Kupferdruck ; 11 x 27 cm

Titel unten Mitte, Legende unten links und rechts. Auf Papier aufgeklebt

Ryh 3225 : 36 A

6830 Vue d'une partie de Plein Palais et du pont d'Arve / [par Robert Gardelle]. – [Genève] : [s.n.], [um 1730]. –

1 Ansicht : Kupferdruck ; 11 x 27 cm

Titel unten Mitte, Legende unten links und rechts. Auf Papier aufgeklebt

Ryh 3225 : 36 B

6831 Vue de l'île des Barques / [par Robert Gardelle]. – [Genève] : [s.n.], [um 1730]. – 1 Ansicht : Kupferdruck ; 11 x 27 cm

Titel unten Mitte, Legende unten links und rechts. Auf Papier aufgeklebt

Ryh 3225 : 36 C

6832 Vuë du pont du Rhône / [par Robert Gardelle]. – [Genève] : [s.n.], [um 1730]. – 1 Ansicht : Kupferdruck ; 12 x 26 cm

Titel unten Mitte, Legende unten links und rechts. Auf Papier aufgeklebt

Ryh 3225 : 37 A

6833 Vuë du Rhône dés Cartigny / [par Robert Gardelle]. – [Genève] : [s.n.], [um 1730]. – 1 Ansicht : Kupferdruck ; 12 x 27 cm

Titel unten Mitte, Legende unten links und rechts. Auf Papier aufgeklebt

Ryh 3225 : 37 B

6834 Vue des eaux vives depuis les Paquis / [par Robert Gardelle]. – [Genève] : [s.n.], [um 1730]. – 1 Ansicht : Kupferdruck ; 11 x 27 cm

Titel unten Mitte, Legende unten links und rechts. Auf Papier aufgeklebt

Ryh 3225 : 37 C

6835 Platte grond van de stadt Geneve met deszelfs nieuwe werken = Plan de la ville de Geneve avec ses nouvelles fortifications. – T'Amsterdam : by Covens en Mortier, [zwischen 1721 und 1778]. – 1 Plan :

Kupferdruck ; 37 x 38 cm

Franz. Titel oberhalb Karte, holl. Titel unten links, Massstabsleisten oben Mitte und unten rechts, Legende links

Ryh 3225 : 38

6836 A Plan of Geneva and the environs = Plan de Geneve avec ses environs. – [London] : publish'd

according to act of parlement, 1760. – 1 Plan :

Kupferdruck ; 47 x 62 cm

Nebenkarten oben links ("Plan de Geneve ancienne", 11 x 10 cm), unten Mitte ("Carte du balliage de Gex en France ... / levé par Mr. Grenier commissaire de la republique", 11 x 11 cm) und oben rechts ("Plan de Geneve en 1715", 7 x 10 cm). Legende unten links und rechts. Widmungskartusche oben Mitte: "To Peter Gaussen esq.r, this plan is inscrib'd by his most humble [and] oblige'd servant I. Rocque". Nordosten oben

Ryh 3225 : 39

6837 Nouveau plan de Geneve avec ses nouvelles rues et augmentations : dedié aux très honorés très magnifiques seigneurs le conseil et syndic de la république : c. p. r. / par leur très humble très obéissant serviteur Nicolas Chalmandrier. – A Paris : chés Lattré graveur du roi rue St. Jacques près celle la parcheminerie, [zwischen 1750 und 1790]. – 1 Plan : Kupferdruck ; 47 x 62 cm

Nebenkarten oben links ("Plan de Geneve ancienne", 11 x 10 cm), unten Mitte ("Carte du balliage de Gex en France ... / levé par Mr. Grenier commissaire de la republique", 11 x 11 cm) und unten links ("Plan de Geneve en 1715", 7 x 10 cm). Titeltartusche oben rechts, Massstabsleisten unten rechts und links, Legende unten rechts

Ryh 3225 : 40

6838 Plan de la ville de Genève : corrigé sur les lieux, en 1777 : dedié aux magnifiques et très honorés seigneurs, syndic et conseil de la ville et république de Genève / par

leur très humble et très obeissant serviteur, C. B. Glot. – Se vend à Genève : chez le Sieur Hardy march.d d'estampes à la maison de ville, 1777. – 1 Plan :

Kupferdruck ; 47 x 62 cm

Nebenkarten oben links ("Plan de Geneve ancienne", 11 x 10 cm), unten Mitte ("Carte du balliage de Gex en France ... / levé par Mr. Grenier commissaire de la republique", 11 x 11 cm) und unten links ("Plan de Geneve en 1715", 7 x 10 cm). Titeltartusche oben rechts, Massstabsleisten unten rechts und links, Legende unten rechts

Ryh 3225 : 42

6839 Geneve : plan d'attaque par les Francais et les Suisses a la porte Cornavin le 2.e juillet 1782, sous le comandement de Mr. le Marquis de Jaucourt et Mr. le Baron de Lentulus. – [S.l.] : [s.n.], 1782. – 1 Plan :

Kupferdruck ; 34 x 46 cm

Titel oben links. Handschriftlicher Vermerk im Registerband:

"Attaque de Genève en 1782, anonymo"

Ryh 3225 : 43

6840 [Mandement de Jussy]. – [Ca. 1:45000]. – [S.l.] : [s.n.], [nach 1740]. – 1 Manuskriptkarte ; 45 x 69 cm
Ohne Titel, Legende und Massstabsleiste unten rechts.

Handschriftlicher Vermerk im Registerband: "Plan tiré pour la médiation de 1741, anonymo". Koloriert

Ryh 3225 : 60

9

Italien

Italy

9.1 Italien • Italy

9.1.1 Italien • Italy

6841 Italia universa : ordinari Karten. – [Versch. Orte], 1540 – ca. 1780. – 52 Kt. (in Sammelband) ; 55 cm
Systematische Gliederung nach Ryhiner: Kap. 9 (Italia regio), Sektion 1 (Italia universa), Bd. 1 **Ryh 3301**

6842 Italia / opera di Ioanne Andrea di Vavassori ditto Vadagnino. – [Ca. 1:2000000]. – [Venezia] : [s.n.], [ca. 1540]. – 1 Karte : Holzschnitt ; 37 x 51 cm
Titelkartusche unten links. Osten oben. Auf Papier aufgeklebt **Ryh 3301 : 1**

6843 Italiae novissima descriptio : cum priuilegio / avctore Iacobo Castaldo Pedemontano. – [Ca. 1:2800000]. – [Antwerpen] : [s.n.], [erschienen 1579]. – 1 Karte : Kupferdruck ; 35 x 50 cm. – (Theatrum orbis terrarum ; 58)
Titelkartusche oben rechts, Massstabsleiste unten rechts.
Lateinischer Text auf der Kartenrückseite ("Italia."). Numerierung (Rückseite): "58". Ursprungswerk: "Theatrum orbis terrarum" von Abraham Ortelius (Antwerpen : Plantijn, 1579). Koloriert **Ryh 3301 : 3**

6844 Italiae novissima descriptio : cum priuilegio / avctore Iacobo Castaldo Pedemontano. – [Ca. 1:2800000]. – [Antwerpen] : [s.n.], [erschienen 1573]. – 1 Karte : Kupferdruck ; 35 x 50 cm. – (Theatrum oder Schawplatz des Erdbodems ; 32)
Titelkartusche oben rechts, Massstabsleiste unten rechts. Deutscher Text auf der Kartenrückseite ("Italien."). Numerierung (Rückseite): "32". Ursprungswerk: "Theatrum oder Schawplatz des Erdbodems" von Abraham Ortelius (Antwerpen, 1573). Koloriert **Ryh 3301 : 4**

6845 Italia totius Europæ brachiu[m], antiquitate præstantissima, sedes pontificia. – [Ca. 1:3000000]. – Coloniae [Köln] : Peter Ouerradt imprimit, an. 1598. – 1 Karte : Kupferdruck ; 35 x 44 cm
Porträt oben rechts (Papst Clemens VIII.), bildliche Darstellung unten Mitte **Ryh 3301 : 5**

6846 Italia : cum priuilegio / per Gerardum Mercatorem. – [Ca. 1:3200000]. – [Duisburg] : [s.n.], [1589]. – 1 Karte : Kupferdruck ; 35 x 45 cm. – (Italiae, Sclavoniae, et Graeciae ; 1)
Lateinischer Text auf der Kartenrückseite ("Italia, in qua hæ continentvr regiones"). Titelkartusche oben rechts, Massstabsleiste unten rechts. Numerierung (Rückseite): "I". Ursprungswerk: "Italiae, Sclavoniae, et Graeciae" von Gerard Mercator (Duisburg, erstmals 1589) **Ryh 3301 : 6**

6847 Italia : cum priuilegio / per Gerardum Mercatorem. – [Ca. 1:3200000]. – [Amsterdam] : [Henricus Hondius], [1630]. – 1 Karte : Kupferdruck ; 35 x 49 cm. – (Gerardi Mercatoris atlas sive cosmographicae meditationes de fabrica mundi et fabricati figura)
Lateinischer Text auf der Kartenrückseite ("Italia, in qua hæ continentur regiones"). Titelkartusche oben rechts, Massstabsleiste unten rechts. Seitennumerierung (Rückseite): "298", "299" (oben), "Sssss" (unten). Ursprungswerk: "Gerardi Mercatoris atlas sive cosmographicae meditationes de fabrica mundi et fabricati figura" hrsg. von H. Hondius (Amsterdam, 1630). Koloriert **Ryh 3301 : 7**

6848 Italia. – [Ca. 1:4500000]. – [Köln] : Iohan Bussemacher excudit, [1600]. – 1 Karte : Kupferdruck ; 21 x 27 cm. – (Geographisch Handtbuch)
Deutscher Text auf der Kartenrückseite ("Italien/oder Welschlandt."). Titelkartusche oben rechts, Massstabsleiste unten rechts. Ursprungswerk: "Geographisch Handtbuch" von Matthias Quad (Köln : J. Bussemacher, 1600). Text auf der Rückseite nur teilweise lesbar **Ryh 3301 : 8**

6849 Carte de l'Italie antique / [Pieter van der Aa?]. – [Ca. 1:6000000]. – [S.l.] : [s.n.], [um 1710]. – 1 Karte : Kupferdruck ; 16 x 23 cm
Titelkartusche oben rechts, Massstabsleiste unten rechts. Numerierung oben rechts: "Tom. 1 pag. 1". Vermutliches Ursprungswerk: "Les delices d'Italie" von M. de Rogissart ... [et al.], Band 1. Auf Karton aufgeklebt **Ryh 3301 : 9**

6850 Nova Italiae delineatio. – [Ca. 1:3000000]. – [Amsterdam] : [Jodocus Hondius], [zwischen 1590 und 1620]. – 1 Karte : Kupferdruck ; 36 x 44 cm, Bildgröße 46 x 54 cm
Rahmen mit Stadtansichten, bildlichen Darstellungen und Wappen. Widmung oben rechts: "Illustrissimæ, antiquissimæ[ue] Reipublicæ Venetæ, hanc novam et bene sculptam Italiae totius tabulam dicat, donat, co[n]secrat Iudocus Hondius". Titelkartusche oben rechts, Massstabskartusche unten rechts. Auf Papier aufgeklebt **Ryh 3301 : 10**

6851 Italia : nuouamente piu perfetta che mai per inanzi posta in luce, scolpita et con le suoi figure uiuamente rappresentate. – [Ca. 1:2900000]. – Amstelodami [Amsterdam] : ex officina Henrici Hondij, a.o 1631. – 1 Karte : Kupferdruck ; 37 x 49 cm. – (Atlas ou representation du monde universel, et des parties d'icelui)
Titelkartusche oben rechts, Massstabskartusche unten rechts. Ursprungswerk: "Atlas ou representation du monde universel, et des parties d'icelui" von G. Mercator und J. Hondius (Amsterdam : H. Hondius, 1633). Koloriert – Auf Papier aufgeklebt **Ryh 3301 : 11**

6852 Nova Italiae delineatio. – [Ca. 1:3000000]. – [Amsterdam] : [Joan Blaeu], [1647 oder 1648]. – 1 Karte : Kupferdruck ; 36 x 48 cm. – (Novvs Atlas, das ist Weltbeschreibung. Drittes Theil)
Titelkartusche oben rechts, Massstabskartusche unten rechts. Deutscher Text auf der Kartenrückseite ("Italia."). Seitennumerierung (Rückseite): "I" (oben), "A" (unten). Ursprungswerk: 3. Teil des "Novus Atlas" hrsg. von Joan Blaeu (Deutsche Ausgabe. – Amsterdam, 1647 oder 1648). Koloriert **Ryh 3301 : 13**

6853 Italiae, Sardiniae, Corsicae, et confinium regionum nova tabula, : effigies præcipuarum urbiu[m] et habituum inibi simul complectens. – [Ca. 1:3100000]. – Amstelodami [Amsterdam] : aput. Cornelis Dankerts, 1640. – 1 Karte : Kupferdruck ; 34 x 47 cm, Bildgröße 42 x 57 cm
Stadtansicht oben Mitte ("Hæc Roma est, quondam quæ caput orbis erat", 5 x 39 cm), vier Stadtpläne in den Ecken ("Venetia", "Genua", "Napoli", "Florentia", je 5 x 8 cm). Bildliche Darstellungen (Trachten) links und rechts. Kartenbild koloriert. Auf Papier aufgeklebt **Ryh 3301 : 14**

6854 Tabula Italiae, Corsicae, Sardiniae, et adjacentium regnorum : nec non viva præcipuarum urbium, locorum,

insignium, et vestituum / delineatio, summa curâ, et censurâ Nicolai Johannis Visscher ; sculptum apud Abrahamum Goos. – [Ca. 1:3000000]. – [Amsterdam] : [Claes Jansz. Visscher], a.o 1652. – 1 Karte : Kupferdruck ; 36 x 45 cm, Bildgrösse 46 x 55 cm
Rahmen mit Stadtansichten, bildlichen Darstellungen (Trachten) und Wappen. Widmung oben rechts: "Illustrissimæ, antiquissimæ[ue] reipublicæ Venetæ, hanc novam et bene sculptam Italiæ totius tabulam dicat, donat, consecrat Nicolaus Iohannis Visscher". Titeltkarte oben rechts, Massstabskarte unten rechts. Kartenbild koloriert. Auf Papier aufgeklebt **Ryh 3301 : 15**

6855 Carte de l'Italie et des isles adjacentes : où sont exactement decrits tous ses estats et principautés ; avec priuilege pour 20. ans / par P. Du Val geographe ordinaire du roy ; J. L. Huilier sculp. – [Ca. 1:2900000]. – A Paris : chez l'auteur proche du palais, 1663. – 1 Karte : Kupferdruck ; 36 x 47 cm
Nebenkarte oben rechts ("L'isle de Sicile", 10 x 14 cm). Koloriert. Auf Papier aufgeklebt **Ryh 3301 : 16**

6856 Carte de l'Italie et des isles adjacentes : où sont exactement decrits tous ses estats et principautés : avec priuilege du roy / par P. Du-Val geographe ordinaire du roy. – Augmentée de diverses positions. – [Ca. 1:2900000]. – A Paris : chez sa veuve demeure.te sur le quay de l'Orloge du Palais au Grand Loüis, 1684. – 1 Karte : Kupferdruck ; 37 x 47 cm. – (Cartes de geographie les plus nouvelles et les plus fideles)
Nebenkarte oben rechts ("L'isle de Sicile", 10 x 14 cm). Ursprungswerk: "Cartes de geographie les plus nouvelles et les plus fideles" von Pierre Duval (Paris, 1679). Koloriert. Auf Papier aufgeklebt **Ryh 3301 : 17**

6857 Italie / par N. Sanson le fils geo: du roy. – [Ca. 1:6500000]. – [S.l.] : [s.n.], [1683]. – 1 Karte : Kupferdruck ; 20 x 24 cm. – (L'Evrope)
Titeltkarte oben rechts. Ursprungswerk: "L'Evrope" von Nicolas Sanson (holländische Ausgabe, 1683). Grenzen und Karte koloriert. Auf Papier aufgeklebt **Ryh 3301 : 18 A**

6858 L'Italie et les isles circomvoisines Sicile, Sardagne, Corse, [et]c. : exactement divisées en leurs estats, royaumes, republ.ques, [et]c. : avecq priuilege pour vingt ans / suivant I. A. Magin, Greuter, et autres ; reveüe, corrigée, augmentée par le Sr. Sanson d'Abbeville geographe ord.re de Sa Majesté. – [Ca. 1:2900000]. – A Paris : chez l'auteur, 1665. – 1 Karte : Kupferdruck ; 42 x 52 cm
Koloriert **Ryh 3301 : 18 B**

6859 Novissima et accuratissima totius Italiæ Corsicæ et Sardiniaë descriptio / per Iustinum Danckerts. – [Ca. 1:2400000]. – Amstelodami [Amsterdam] : [Justus Danckerts], [zwischen 1660 und 1700]. – 1 Karte : Kupferdruck ; 48 x 56 cm
Titeltkarte oben rechts, Massstabskarte unten links. Koloriert. Auf Papier aufgeklebt **Ryh 3301 : 19**

6860 Novissima et accuratissima totius Italiæ Corsicæ et Sardiniaë descriptio / per Theodorum Danckerts. – [Ca. 1:2400000]. – Amstelodami [Amsterdam] : [Theodorus

Danckerts], [zwischen 1700 und 1730]. – 1 Karte : Kupferdruck ; 48 x 56 cm
Titeltkarte oben rechts, Massstabskarte unten links. Koloriert. Auf Papier aufgeklebt **Ryh 3301 : 20**

6861 Novissima et accuratissima totius Italiæ Corsicæ et Sardiniaë descriptio / per Fredericum de Wit ; J. B. Homann sculpsit. – [Ca. 1:2400000]. – Amstelodami [Amsterdam] : [Frederick de Wit], [zwischen 1680 und 1710]. – 1 Karte : Kupferdruck ; 48 x 56 cm
Titeltkarte oben rechts, Massstabskarte unten links. Koloriert. Auf Papier aufgeklebt **Ryh 3301 : 21**

6862 Novissima et accuratissima totius Italiæ Corsicæ et Sardiniaë descriptio : cum priv. d. d. ord. hollandiaë westfrisiaë[ue] / correctâ mutis aucta et in lucem edita per F. de Witt. – [Ca. 1:2400000]. – Amstelodami [Amsterdam] : [Frederick de Wit], [nach 1688]. – 1 Karte : Kupferdruck ; 48 x 56 cm
Titeltkarte oben rechts, Massstabskarte unten links. Koloriert. Auf Papier aufgeklebt **Ryh 3301 : 22**

6863 Novissima et accuratissima totius Italiæ Corsicæ et Sardiniaë descriptio : cum priv. d. d. ord. hollandiaë westfrisiaë[ue] / correctâ, multis aucta locis et viis, edita[ue] per F. de Witt. – [Ca. 1:2400000]. – Amstelodami [Amsterdam] : ex officina I. Covens et C. Mortier, [zwischen 1721 und 1778]. – 1 Karte : Kupferdruck ; 48 x 56 cm
Titeltkarte oben rechts, Massstabskarte unten links, Legende unten rechts. Koloriert **Ryh 3301 : 23**

6864 Novissima et accuratissima totius Italiæ Corsicæ et Sardiniaë descriptio : cum priv. d. d. ord. hollandiaë westfrisiaë[ue] / correctâ, multis aucta locis et viis, edita[ue] per F. de Witt. – [Ca. 1:2400000]. – Amstelodami [Amsterdam] : ex officina R. [et] I. Ottens, [zwischen 1725 und 1750]. – 1 Karte : Kupferdruck ; 48 x 56 cm
Titeltkarte oben rechts, Massstabskarte unten links, Legende unten rechts. Koloriert. Auf Papier aufgeklebt **Ryh 3301 : 24**

6865 Italia. – [Ca. 1:3100000]. – A Paris : chez H. Iailot proche les grand Augustins au deux globes, [um 1670]. – 1 Karte : Kupferdruck ; 35 x 44 cm
Titeltkarte oben rechts, Massstabskarte unten rechts. Grenzen koloriert **Ryh 3301 : 25**

6866 L'Italie : distinguée suivant l'estendüe de tous les estats, royaumes, republicues, duchés, principautés qui la partagent presentement : tiré de tous les memoires qui en ont paru jusque aujourd'hui : avec priuilege des estatz de Holl. et Westf. / par le Sr. Sanson, geographe du roy. – [Ca. 1:2000000]. – A Paris : chez H. Iailot, 1692. – 1 Karte auf 2 Blättern : Kupferdruck ; 54 x 87 cm
Titelvariante oben ("L'Italie divisée suivant l'estendue de toutes ses souverainetés, qui sont les estats de l'Eglise; du roy catholique qui comprennent les royaumes de Naples ..."). Widmung Mitte links: "Presenté a Monseigneur le Davphin, par ... H. Iailot.". Koloriert **Ryh 3301 : 26**

6867 L'Italie : distinguée suivant l'estendüe de tous les estats, royaumes, republics duchés, principautés [et]c. qui la partagent presentement : tiré de tous les memoires, qui en ont paru jusque aujourd'huy : avec privilege du roy, pour vingt ans / par le Sr. Sanson, geographe ordinaire du roy ; Cordier sculps. ; [Titelkartusche:] S[imonneau] f[ecit]. – [Ca. 1:2600000]. – A Paris : chez H. Jaillot joignant les grands Augustins au 2. globes, 1689. – 1 Karte : Kupferdruck ; 44 x 64 cm
Widmung in der Titelkartusche: "Dedié au roy, par ... Hubert Jaillot". Koloriert **Ryh 3301 : 28**

6868 L'Italie : distinguée suivant l'estendüe de tous les estats, royaumes, republics duchés, principautés [et]c. qui la partagent presentement : tiré de tous les memoires, qui en ont paru jusque aujourd'huy : avec privilege du roy, pour vingt ans / par le Sr. Sanson, géographe ordinaire du roy ; Cordier sculps. – [Ca. 1:2600000]. – A Paris : chez H. Jaillot joignant les grands Augustins au 2. globes, 1708. – 1 Karte : Kupferdruck ; 45 x 63 cm
Widmung in der Titelkartusche: "Dedié au roy, par ... Hubert Jaillot". Koloriert **Ryh 3301 : 29**

6869 L'Italie : distinguee juiwant l'estendiie de tous les estats royaumes republics duchés principautés : avec privilege de nos seigneuris les etats de Hollande et de Westfrise / par le Sr. Sanson geograv. du roy. – [Ca. 1:2600000]. – A Amsterdam : chez Pierre Schenk, 1701. – 1 Karte : Kupferdruck ; 46 x 57 cm
Titelvariante oben ("L'Italie divisee suivant l'estendue de toutes ses souverainetes, qui sont les estats de l'Eglise du roy catholique qui comprennent les royaumes de Naples ..."). Koloriert. Auf Papier aufgeklebt **Ryh 3301 : 30**

6870 L'Italie : distingueé suivant tous les estats, royaumes, republics duchés et principautés qui la partagent présentement / presenté a Monseigneur le Duc de Bourgogne par son tres humble et tres obeissant serviteur H. Jaillot. – [Ca. 1:2600000]. – A Paris : chez H. Jaillot, 1694. – 1 Karte : Kupferdruck ; 46 x 58 cm
Lateinische Titelvariante oben ("Nova Italiae descriptio, in regna respublicas et status divisæ ad usum serenissimi Burgundiae ducis"). Koloriert. Auf Papier aufgeklebt **Ryh 3301 : 31**

6871 L'Italie : distingueé suivant tous les estats, royaumes, republics duchés et principautés qui la partagent présentement : avec privilege / presenté a Monseigneur le Duc de Bourgogne par son tres humble et tres obeissant serviteur H. Jaillot. – [Ca. 1:2600000]. – A Amsterdam : chez Pierre Mortier, [zwischen 1690 und 1720]. – 1 Karte : Kupferdruck ; 46 x 58 cm
Titelkartusche unten links, Massstabskartusche unten rechts. Lateinische Titelvariante oben ("Nova Italiae descriptio, in regna respublicas et status divisæ ad usum serenissimi Burgundiae ducis"). Koloriert **Ryh 3301 : 32**

6872 Italia, : divisa in statum Ecclesiasticum, regnum Neapolitanum, resp. Venetiarum, Genuæ, et Lucæ: magnum ducatum Etruriæ, ducatus Sabaudia, Mediolani, Mutinæ, Parmæ, et Mirandulæ: insulas Siciliam, Sardiniam, et Corsicam, et superjacentia regna et

regiones. – [Ca. 1:2000000]. – [Amsterdam] : typis Gerardi et Leonardi Valk, [nach 1705]. – 1 Karte : Kupferdruck ; 47 x 58 cm
Nebenkarte unten links (Sizilien, 13 x 14 cm). Titel oben Mitte, Legende oben links, Massstabsleisten oben rechts. Koloriert **Ryh 3301 : 33**

6873 Novissima et accuratissima totius Italiae Corsicae et Sardiniae descriptio : cum privil:o ordin:m hollandiae et west-frisiae / correcte mutis aucta et in lucem edita per Gerardum Valk ; Luggert van Anse schulp: ; [Kartuschen:] Ph. Tideman inventor, G. van Gouwen fecit. – Amst. Bat. [Amsterdam] : [Gerard Valck], [nach 1686]. – 1 Karte auf 2 Blättern : Kupferdruck ; je 60 x 47 cm
Titelkartusche oben rechts, Legenden- und Massstabskartusche unten links. Koloriert **Ryh 3301 : 34–35**
[Nach 1686]. – 1 Blatt ; 64 x 50 cm. **Ryh 3301 : 34**
[Nach 1686]. – 1 Blatt ; 64 x 51 cm. **Ryh 3301 : 35**

6874 Totius Italiae tabula : cum privilegio ordinum holland et west-fris / per Nicolaum Visscher. – [Ca. 1:2800000]. – [Amsterdam] : [Nicolaes Visscher], [nach 1677]. – 1 Karte : Kupferdruck ; 45 x 55 cm
Widmungskartusche unten links ("Serenissimo principi Cosmo III magno Etruriæ duci tabulam hanc humillime dedicat Nicolaus Visscher"). Titelkartusche oben rechts, Legende und Massstabsleisten unten rechts. Koloriert. Auf Papier aufgeklebt **Ryh 3301 : 36**

6875 Totius Italiae tabula : cum privilegio ordinum holland et west-fris / per Nicolaum Visscher. – [Ca. 1:2800000]. – [Amsterdam] : nunc apud P. Schenk junior, [nach 1726]. – 1 Karte : Kupferdruck ; 45 vx 55 cm
Widmungskartusche unten links ("Serenissimo principi Cosmo III magno Etruriæ duci tabulam hanc humillime dedicat Nicolaus Visscher"). Titelkartusche oben rechts, Legende und Massstabsleisten unten rechts. Koloriert **Ryh 3301 : 37**

6876 Land=Karte von Italien oder Welschland. – [Ca. 1:2400000]. – Nürnberg : zu finden bey Christoff Riegel, [zwischen 1680 und 1714]. – 1 Karte : Kupferdruck ; 48 x 56 cm
Titelkartusche oben rechts, Massstabsleisten unten links. Koloriert. Auf Papier aufgeklebt **Ryh 3301 : 38**

6877 L'Italia : dedicata all'ill.mo e reu.mo sig.re Monsig.r Gio: Battista Spinola, ... : con priuil. del S. P. e licenza de sup. l'anno 1694 il 15. luglio / descritta da Giacomo Cantelli geografo del ser.mo di Modena ; A. Barbey sc. – [Ca. 1:2500000]. – In Roma : data in luce da Domenico de Rossi erede di Gio. Giac.o de Rossi alla pace, [ca. 1694]. – 1 Karte : Kupferdruck ; 43 x 56 cm
Titel- und Widmungskartusche oben rechts, Kartusche mit Autorenvermerk und Massstabsleisten unten Mitte. Koloriert **Ryh 3301 : 41**

6878 Italia : in suos quoscunq[ue] status divisa, iiq[ue] iterum in particulares ditiones distributi: huic accedunt insulae Sicilia, Sardinia, Corsica [et]c. quæ suos ad principes nominatim referuntur : cum privilegio potentiss. d. d. ordin: hollandiae et westfrisiae / auctore Carolo Allard, Amstelod: ; J. Deur delin: et sculp. – [Ca.

1:2100000]. – Tot Amsterdam : gedruckt by Ioannes van Keulen aan de nieuwen brug in de gekroonde-lootsman, [zwischen 1680 und 1710]. – 1 Karte : Kupferdruck ; 49 x 58 cm

Nebenkarte unten Mitte ("Siciliam juxta parem Italiae Corsicae et Sardiniae geometricam mensuram ...", 17 x 18 cm). Titeltartusche oben rechts, Legende und Massstabsleisten unten links. Koloriert

Ryh 3301 : 42

6879 L'Italie : dressée sur les observations de M.rs de l'Academie royale des sciences sur celles du R. P. Riccioli de la compagnie de Jesus, et autres astronomes du pays, et sur plusieurs autres memoires : avec privilege du roy pour 20 ans / par G. De l'Isle geographe ; gravé par Berey. – [Ca. 1:2600000]. – A Paris : chez l'auteur sur le quay de l'Horloge ; et se trouve a Amsterdam : chez L. Renard libraire prez de la bourse, 1700. – 1 Karte : Kupferdruck ; 48 x 62 cm

Koloriert

Ryh 3301 : 43

6880 L'Italie : dressée sur les observations de M.rs de l'Academie royale des sciences sur celles du R. P. Riccioli de la compagnie de Jesus, et autres astronomes du pays, et sur plusieurs autres memoires : avec privil. / par G. De l'Isle geographe ; Ruyter fecit. – [Ca. 1:2600000]. – A Amsterdam : chez Iean Covens et Corneille Mortier geographes, [zwischen 1721 und 1778]. – 1 Karte : Kupferdruck ; 47 x 59 cm

Lateinische Titelvariante oben ("Nova Italiae descriptio, in regna, republicas et status divisae, ad usum serenissimi Burgundiae ducis"). Titeltartusche oben rechts, Massstabskartusche unten rechts.

Koloriert

Ryh 3301 : 44

6881 L'Italie : dressée sur les observations de M.rs de l'Academie royale des sciences sur celles du R. P. Riccioli de la compagnie de Jesus, et autres astronomes du pays, et sur plusieurs autres memoires / par G. De l'Isle geographe. – [Ca. 1:2600000]. – A Amsterdam : chez R. [et] I. Ottens, [zwischen 1725 und 1750]. – 1 Karte : Kupferdruck ; 45 x 54 cm

Titeltartusche oben rechts, Massstabskartusche Mitte links.

Koloriert

Ryh 3301 : 45

6882 Italia : secundum observationes societatis regiae scientiarum quae est Parisiis nec non R. P. Riccioli societatis Iesu aliorumque astronomorum et diversorum memorialium / concinnata per G. De l'Isle geog. parisiensem ; Matth. Seutter scul. – [Ca. 1:2500000]. – A Aug. Vind. [Augsburg] : prostat nunc in officina Ierem Wolfii, [um 1705]. – 1 Karte : Kupferdruck ; 48 x 61 cm

Titeltartusche oben rechts, Massstabskartusche oben links. Grenzen koloriert. Auf Papier aufgeklebt

Ryh 3301 : 46

6883 L'Italie : divisée en ses estats : avec privilege du roy / tirée des memoires du Sr. Cantel geographe et de plusieurs autres. – Corrigée et augmentée par le Sr. de Tillemont. – [Ca. 1:2600000]. – A Paris : chez I. B. Nolin sur le quay de l'Horloge du Palais vers le Pont Neuf a l'enseigne de la place des Victoires, 1701. – 1 Karte : Kupferdruck ; 45 x 59 cm

Nebenkarte oben rechts ("Isle et royavme de Sicile", 14 x 18 cm). Grenzen koloriert. Auf Papier aufgeklebt

Ryh 3301 : 47

6884 L'Italie : divisée en ses estats : avec privilege du roy / tirée des memoires du Sr. Cantel geographe et de plusieurs autres. – Corrigée et augmentée par le Sr. de Tillemont. – [Ca. 1:2600000]. – A Paris : chez I. B. Nolin sur le quay de l'Horloge du Palais vers le Pont Neuf a l'enseigne de la place des Victoires à present rüe du Petit Pont, 1740. – 1 Karte : Kupferdruck ; 44 x 59 cm

Nebenkarte oben rechts ("Isle et royavme de Sicile", 14 x 18 cm). Koloriert

Ryh 3301 : 48

6885 Nouvelle carte de l'etat present de l'Italie, : pour parvenir par une methode nouvelle, a la connoissance de la geographie, et de l'histoire; et tres utile pour les voiajes. – [Ca. 1:2900000]. – [Amsterdam] : [s.n.], [zwischen 1705 und 1739]. – 1 Karte : Kupferdruck ; 32 x 43 cm. – (Atlas historique / Châtelain, Gueudeville ; [tome 1], no. 17)

Nebenkarte unten Mitte (Sizilien, ca. 1:2500000, 10 x 12 cm). Titel oben, Legende und Erläuterungen rechts und links. Numerierung oben rechts: No. 17. Ursprungswerk: "Atlas historique" von Z. Châtelain und N. Gueudeville (Amsterdam, 1705–1739).

Handschriftlicher Vermerk auf der Kartenrückseite: "... Atlas de Chatelain, tom 1"

Ryh 3301 : 49

6886 L'Italie : divisée en ses estats / dressée et dediée a Monseigneur le Dauphin par son tres humble et tres obéissant serviteur de Fer et renouvelé par le Sr. G. Danet son gendre ; gravé par P. Starckman. – [Ca. 1:2800000]. – A Paris : chez Danet gendre de l'auteur à la sphere royale sur le pont Notre Dame, en 1729. – 1 Karte :

Kupferdruck ; 44 x 53 cm

Wappen rechts und links. Koloriert

Ryh 3301 : 51

6887 Statuum totius Italiae novissima representatio geographica simul exhibens insulas Siciliae Sardiniae Corsicae et Maltae : cum privilegio sac. caes. majest. / conante Io. Bapt. Homanno s. c. m. geographo. – [Ca. 1:2800000]. – Norimbergae [Nürnberg] : [Johann Baptist Homann], [nach 1716]. – 1 Karte : Kupferdruck ; 47 x 56 cm

Titeltartusche unten links, Massstabsleisten unten rechts. Koloriert

Ryh 3301 : 55

6888 Nova et exactissima totius Italiae Sardiniae et Corsicae delineatio : cum gratia et privil. S. R. I. vicariat[us] in partib[us] Rheni Sveviae et juris Franconici / opera et impensis Matth. Seutteri, s. c. m. geogr. – [Ca. 1:2400000]. – Aug. V. [Augsburg] : [Matthäus Seutter], [zwischen 1740 und 1760]. – 1 Karte : Kupferdruck ; 48 x 56 cm

Titeltartusche oben rechts, Massstabskartusche unten links.

Koloriert

Ryh 3301 : 56

6889 Nova totius Italiae cum adjacentibus majoribus et minoribus insulis accuratissima delineatio / cura et sumptibus Matthaei Seutteri, s. caes. et reg. cathol. maj. geogr. – [Ca. 1:2800000]. – Augustae Vindelitor. [Augsburg] : [Matthäus Seutter], [zwischen 1730 und 1740]. – 1 Karte : Kupferdruck ; 48 x 56 cm

Titelkartusche unten links, Legende oben rechts, Massstabsleisten unten rechts. Koloriert
Ryh 3301 : 57

6890 Italiae cum adjacentibus insulis accurata consignatio / curante Chr. Weigelio ; M. K. sc. [Michael Kauffer?]. – [Ca. 1:4800000]. – Noribergæ [Nürnberg] : [Christoph Weigel], [nach 1710]. – 1 Karte : Kupferdruck ; 26 x 33 cm

Titelkartusche oben rechts, Massstabsleisten unten rechts. Koloriert
Ryh 3301 : 58 A

6891 L'Italie : divisée en ses principaux estats / P. D. Schoonebeek, scrips. – [Ca. 1:5000000]. – [S.l.] : [s.n.], [um 1700]. – 1 Karte : Kupferdruck ; 20 x 27 cm
Titelkartusche oben rechts, Legende unten links. Koloriert
Ryh 3301 : 58 B

6892 A new and accurate map of Italy : drawn from the latest and best authorities, and regulated by the most approved astron: observations / by Eman. Bowen. – [Ca. 1:6000000]. – [London] : [s.n.], [1752]. – 1 Karte : Kupferdruck ; 24 x 21 cm, Bildgrösse 31 x 21 cm. – (A complete atlas, or distinct view of the known world ; 22)

Ansichten unten links ("A draught of the eruptions of Mt. Ætna in 1669 [et]c.", 8 x 11 cm) und unten rechts ("Mt. Vesuvius two leagues from Naples", 8 x 11 cm). Erläuterungen oben links und unten rechts, sowie zu den Ansichten. Nullmeridian: London. Numerierung unten links: "No. 22". Ursprungswerk: "A complete atlas, or distinct view of the known world" von Emanuel Bowen (London, 1752). Kartenbild koloriert
Ryh 3301 : 59

6893 L'Italie : dressée sur les dern.res observations, dediée à Monseig.r le comte de Maurepas ministre et secrétaire d'etat, / par son très-humble et très-obéissant serviteur Le Rouge, ingénieur géographe du roy. – [Ca. 1:2500000]. – A Paris : chez Charles Dien rue du Foin St. Jacques au collège de m.tre Gervais, [zwischen 1740 und 1780]. – 1 Karte : Kupferdruck ; 48 x 62 cm
Titelkartusche oben rechts, Massstabsleisten unten rechts. Nullmeridian: Paris. Koloriert
Ryh 3301 : 60

9.1.2 Italien • Italy

6894 Italia universa : ordinari Karten, grosse Karten. – [Versch. Orte], 1608–1806. – 42 Kt. (in Sammelband) ; 54 cm
Systematische Gliederung nach Ryhiner: Kap. 9 (Italia regio), Sektion 1 (Italia universa), Bd. 2
Ryh 3302

6895 Italia : in suos statvs divisa et ex prototypo del'Isliano desumta : elementis insuper geographicae Schazianis accom[m]odata : cum privil. s. c. m. = Gli stati d'Italia : secondo les osservazioni, fatte dalla Societa di sc. di Parigi, dal R. P. Riccioli della S. di Giesu ed; altri astronomi, di prima geograficamente delineati dall'eccl.mo Sg.r de l'Isle ed accom[m]odati agli elementi geografici del Sg.r Schaz. – [Ca. 1:2500000]. – [Nürnberg] : curantibus Homannianis Heredibus, 1742. – 1 Karte : Kupferdruck ; 48 x 57 cm
Nullmeridian: Ferro. Koloriert. Auf Papier aufgeklebt
Ryh 3302 : 1

6896 L'Italie : dressée sur les dern.res observations, dediée à Monseig.r le comte de Maurepas ministre et secrétaire d'etat, / par son tres-humble et tres-obeissant serviteur Le Rouge, ingénieur geographe du roy. – [Ca. 1:2500000]. – A Paris : [Le Rouge] rue des grands Augustins vis a vis le panier Fleury, 1743. – 1 Karte : Kupferdruck ; 48 x 61 cm
Nullmeridian: Paris. Koloriert
Ryh 3302 : 2

6897 L'Italie : publiée sous les auspices de Monseigneur le Duc d'Orleans premier prince du sang : avec privilege du roi / par le Sr. d'Anville ; [Titelkartusche:] Coypel inv., Aveline sc. – [Ca. 1:1500000]. – A Paris : chés l'auteur aux galleries du Louvre, 1743. – 1 Karte auf 2 Blättern : Kupferdruck ; 80 x 65 cm
Koloriert
Ryh 3302 : 3–4

1743. – 1 Blatt ; 51 x 72 cm.
1743. – 1 Blatt ; 45 x 71 cm.

Ryh 3302 : 3

Ryh 3302 : 4

6898 Premiere planche de l'Italie contenant ses principaux etats, la 2.e le denombrem.t de ses pais et de ses villes considerables, la 3.e des remarques historiques et chronologiques des person.nes illustres qui y ont paru, la 4.e les principaux événements qui y s'ont arrivés et autres observations / par Crepy. – [Ca. 1:2300000]. – [Paris] : et se vend chez lui [Crépy] rue St. Jacques à St. Pierre, [zwischen 1740 und 1790]. – 1 Karte : Kupferdruck ; 50 x 55 cm, Bildgrösse 50 x 64 cm

Tabellen rechts und links, sowie oben rechts. Titelkartusche in der Bildmitte, Massstabkartusche und Legende unten rechts. Grenzen koloriert. Auf Papier aufgeklebt
Ryh 3302 : 5

6899 L'Italie : qui comprend les etats de Piémont, les duchés de Milan, de Parme, de Modene, de Mantoue [et]c. les républiques de Genes, de Venise, de Luques [et]c. le grand duché de Toscane, l'etat du Saint-Siége, le royaume de Naples, et les isles de Corse, de Sardaigne, et de Sicile : avec privilége / par le Sr. Robert géographe ord. du roi. – [Ca. 1:2500000]. – [Paris] : [G. et D. Robert de Vaugondy], 1750. – 1 Karte : Kupferdruck ; 47 x 54 cm. – (Atlas universel / G. und D. Robert de Vaugondy) Ursprungswerk: "Atlas universel" von G. und D. Robert de Vaugondy (Paris, erschienen 1757/58). Koloriert. Auf Papier aufgeklebt
Ryh 3302 : 6

6900 Italia annexis insulis Sicilia, Sardinia et Corsica : secundum observationes Societatis regiae scientiarum, quæ est parisiis et diversorum celeberrimorum astronomorum / noviter et accuratiss. exarata cura et sumptibus Tob. Conr. Lotter calcogr. ; Matthæus Albrecht Lotter, sculps. – [Ca. 1:2600000]. – Aug. Vind. [Augsburg] : [Tobias Konrad Lotter], 1758. – 1 Karte : Kupferdruck ; 47 x 55 cm
Koloriert
Ryh 3302 : 7

6901 L'Italie : divisée selon ses differents etats qui la partagent : avec privilege du roy / par le Sr. Bailleul le jeune graveur géographe. – [Ca. 1:2500000]. – A Lyon : chez Daudet grande rue Merciere, 1762. – 1 Karte : Kupferdruck ; 48 x 63 cm
Koloriert
Ryh 3302 : 8

6902 L'Italie : divisée en ses différents états, royaumes et républiques : avec privilège du roi / dressée et assujettie aux observations astronomiques par le Sr. Janvier géographe. – [Ca. 1:2600000]. – A Paris : chez Latrê graveur ord. de Monseigneur le Dauphin rue St. Jacques à la ville de Bordeaux, 1763. – 1 Karte : Kupferdruck ; 48 x 65 cm

Koloriert. Auf Papier aufgeklebt

Ryh 3302 : 9

6903 L'Italie : divisée en ses différents états, royaumes et républiques / dressée et assujettie aux observations astronomiques par le Sr. Janvier géographe ; par François Santini rue S.te Justine près la dite Eglise. – [Ca. 1:2600000]. – A Venise : chez Mr. Remondini, [erschienen 1784]. – 1 Karte : Kupferdruck ; 47 x 64 cm. – (Atlas universel / P. Santini, G. A. Remondini ; Vol. 2, Karte 1)

Titelkartusche oben rechts, Massstabskartusche unten rechts. Blattnummer oben rechts: P. II. J [=1]. Ursprungswerk: Neuauflage des "Atlas universel" von P. Santini (Venedig, 1776) durch G. A. Remondini (Venedig, 1784). Koloriert

Ryh 3302 : 10

6904 L'Italie : divisée en ses différents états : avec privil. du roi / dressée d'après les meilleures cartes appuyée les observations astronom. par M. Rizzi Zannoni de la Société royale de Göttingue. – [Ca. 1:2100000]. – A Paris : chez Latrê graveur rue S. Jacques à la ville de Bordeaux, [zwischen 1750 und 1790]. – 1 Karte auf 2 Blättern : Kupferdruck ; 59 x 44 cm

Titelkartusche oben rechts, Massstabsleisten unten rechts. Koloriert

Ryh 3302 : 11

6905 Carte de l'Italie et des isles adjacentes. – [Ca. 1:3800000]. – A Paris : chez Bourgoin graveur rue de la Harpe vis-a-vis le passage des Jacobins a coté du café de Condé, [zwischen 1740 und 1780]. – 1 Karte : Kupferdruck ; 33 x 40 cm

Titel- und Massstabskartusche oben rechts. Numerierung unten rechts: "12.". Koloriert

Ryh 3302 : 12

6906 L'Italie : divisée en tous ses états / dressée sur les mémoires les plus nouveaux et sur les observations astronomiques les plus récentes par I. B. Nolin géographe. – [Ca. 1:2600000]. – A Paris : chez Basset rue St. Jacques, 1777. – 1 Karte : Kupferdruck ; 45 x 50 cm Erläuterungen rechts und links. Numerierung oben rechts: "37". Koloriert

Ryh 3302 : 13

6907 L'Italie et ses isles circonvoisines Sicile Sardaigne, Corse [et]c. : exactement divisées en leurs états, royaumes, républiques [et]c. / par le Sr. Sanson géog. ord. du roi ; [Stecher:] Delahaye le jeune. – Revue et assujettie aux observations astronomiques / par le Sr. Robert géog. ord. du roi. – [Ca. 1:2200000]. – A Paris : chez Fortin ing.r mécanicien du roi pour les globes et sphères rue de la Harpe près celle du Foin, 1778. – 1 Karte : Kupferdruck ; 50 x 66 cm

Tabelle oben rechts

Ryh 3302 : 14

6908 L'Italie et ses isles circonvoisines Sicile Sardaigne, Corse [et]c. : exactement divisées en leurs états, royaumes,

républiques [et]c. / par le Sr. Sanson géog. ord. du roi ; [Stecher:] Delahaye le jeune. – Revue et assujettie aux observations astronomiques / par le Sr. Robert géog. ord. du roi. – [Ca. 1:2200000]. – A Paris : chez Delamarche géographe rue du Foin Saint Jacques au collège de M.e Gervais, 1778. – 1 Karte : Kupferdruck ; 51 x 66 cm
Tabelle oben rechts. Koloriert

Ryh 3302 : 15

6909 L'Italie, / par de Caroly, graveur géographe. – [Ca. 1:4800000]. – A Paris : chez Longchamps rue St. Jacques a l'enseigne de la place des Victoires, [zwischen 1750 und 1790]. – 1 Karte : Kupferdruck ; 26 x 23 cm

Titelkartusche und Massstabsleisten oben rechts. Grenzen koloriert

Ryh 3302 : 16 A

6910 Italie moderne : avec privil. du roi / dressée par Mr. Bonne, premier hydrographe de la marine ; Perrier sculp. – [Ca. 1:5300000]. – [S.l.] : [s.n.], mai 1779. – 1 Karte : Kupferdruck ; 25 x 21 cm

Nullmeridiane: Ferro, Paris. Grenzen koloriert

Ryh 3302 : 16 B

6911 De l'Italie / [par Jean Baptiste Louis Clouet]. – [Ca. 1:3700000]. – [Paris] : [Mondhare], [erschienen 1780]. – 1 Karte : Kupferdruck ; 30 x 30 cm, Bildgröße 32 x 55 cm. – (Géographie moderne avec introduction ; 31) Erläuterungen auf der linken und rechten Seite. Nummer oben rechts: No. 31. Ursprungswerk: "Géographie moderne avec introduction" von Abbé J. B. L. Clouet (Paris : Mondhare, 1780). Koloriert. Auf Papier aufgeklebt

Ryh 3302 : 17

6912 Carte d'Italie : divisée en ses différents états / dressée sur les mémoires les plus récents par J. B. de la Fosse. – [Ca. 1:2300000]. – A Paris : chez Mondhare rue S. Jacques, 1780. – 1 Karte : Kupferdruck ; 50 x 65 cm
Koloriert

Ryh 3302 : 18

6913 Karte von Italien / verfasst von Herrn d'Anville ; neu heraus gegeben von Herrn F. A. Schrämbel. – [Ca. 1:1500000]. – In Wien : zu finden in eigenem Verlage [Schrämbel], 1788. – 1 Karte auf 2 Blättern : Kupferdruck ; 80 x 65 cm. – (Allgemeiner grosser Atlas ; N. 42–43) Blattnummer jeweils oben rechts. Ursprungswerk: "Allgemeiner grosser Atlas" von F. A. Schrämbel (Wien, 1786–1800). Koloriert

Ryh 3302 : 19–20

1788. – 1 Blatt ; 46 x 70 cm. – (Allgemeiner grosser Atlas ; N. 42) Numerierung oben rechts: "N. 42."

Ryh 3302 : 19

1788. – 1 Blatt ; 45 x 71 cm. – (Allgemeiner grosser Atlas ; N. 43) Numerierung oben rechts: "N. 43."

Ryh 3302 : 20

6914 L'Italie : dressée sur les observations de M.rs de l'Académie royale des sciences sur celles du R. P. Riccioli de la compagnie de Jesus, et autres astronomes du pays, et sur plusieurs autres mémoires : avec privilège du roi / par G. De l'Isle géographe ; Ph. Buache p. g. d. r. d' l'A. r. d. s. gendre de l'auteur ; gravé par Berey ; [Titelkartusche:] L. Simonneau inv. et fecit. – Revue et corrigée en 1780. – [Ca. 1:2600000]. – A Paris : chez Dezauche successeur des S.rs de l'Isle et Buache premiers géographes du roi rue des Noyers près celle des Anglois, 1780. – 1 Karte : Kupferdruck ; 48 x 62 cm
Koloriert

Ryh 3302 : 21

- 6915** La Italia : dividida en sus principales estados segun las ultimas y nuevas observaciones de las accademias, y de Paris y de Londres. – [Ca. 1:2600000]. – En Londres : [s.n.], [zwischen 1740 und 1790]. – 1 Karte : Kupferdruck ; 45 x 53 cm. – (Kartenserie in spanischer Sprache)
Erläuterungen rechts und links, Titeltartusche oben rechts, Massstabskartusche unten rechts. Ursprungswerk: Kartenserie spanisch (London, zwischen 1740 und 1790). Koloriert
Ryh 3302 : 22
- 6916** Carte générale de l'Italie / gravé par P. F. Tardieu. – [Ca. 1:3200000]. – [Paris] : [Mentelle], [1782]. – 1 Karte : Kupferdruck ; 42 x 31 cm. – (Atlas nouveau / Edme Mentelle ; 95)
Titel oben rechts, Massstabsleisten unten links. Nullmeridiane: Ferro, Paris. Numerierung oben rechts: "No. 95.". Ursprungswerk: "Atlas nouveau" von Edme Mentelle (Paris, 1782?). Koloriert.
Handschriftlicher Vermerk auf dem Registerblatt des Sammelbandes: "... par Mentelle"
Ryh 3302 : 23
- 6917** Italia : in suos status divisa, : cum priv. s. cæs. maiest. / ex d'Anvilliano Rizzi Zannonioque prototypis desumta. – [Ca. 1:2100000]. – [Nürnberg] : curantibus Homannianis Haeredibus, a.o 1790. – 1 Karte : Kupferdruck ; 57 x 44 cm
Koloriert
Ryh 3302 : 24
- 6918** Italia annexis insulis Sicilia, Sardinia et Corsica : secundum observationes Societatis regiae scientiarum, quæ est parisiis et diversorum celeberrimorum astronomorum / noviter et accuratiss. exarata cura et sumptibus Tob. Conr. Lotter calcogr. – [Ca. 1:2600000]. – In Augsburg : iezo beÿ Iohan Walch zu haben, [um 1800]. – 1 Karte : Kupferdruck ; 47 x 55 cm
Titeltartusche oben rechts, Massstabsleisten oben links. Koloriert
Ryh 3302 : 25
- 6919** Karte von Italien / D. F. Sotzmann del. ; Franz sc. – [Ca. 1:4300000]. – [Berlin] : [s.n.], [1796]. – 1 Karte : Kupferdruck ; 29 x 24 cm. – (D. F. Sotzmann's Sammlung von Landkarten für Schulen ; No. 20)
Titel oben rechts. Numerierung oben rechts: "No XX.". Ursprungswerk: "D. F. Sotzmann's Sammlung von Landkarten für Schulen" (Berlin, 1796). Koloriert
Ryh 3302 : 26
- 6920** Nouvelle carte de l'Italie : d'après les traités de paix, de Paris le 15 may 1796, et de Campo-Formio près d'Udine le 26 oct. 1797 / composée avec des caractères mobiles, par G. Haas à Basle, membre de l'Académie des arts mécaniques de Berlin. – [Ca. 1:3000000]. – A Basle : G. Haas, 1797. – 1 Karte : Typometrie ; 31 x 46 cm
Nebenkarte unten links (14 x 9 cm). Koloriert
Ryh 3302 : 27
- 6921** Carte d'Italie, : divisée en ses differents états / dressée sur les mémoires les plus récents par J. B. de la Fosse. – [Ca. 1:2200000]. – A Paris : chez Jean rue Jean de Beauvais no. 32, an 7 [1799]. – 1 Karte : Kupferdruck ; 50 x 66 cm
Koloriert
Ryh 3302 : 28
- 6922** Carte générale d'Italie / dressée par Hérisson élève du c.en Bonne, ancien ingénieur hydrographe de la marine ; Perrier jne. s. – [Ca. 1:2100000]. – A Paris : chez Basset rue St. Jacques no. 670 près celle des Mathurins, 1797. – 1 Karte : Kupferdruck ; 76 x 51 cm
Nullmeridiane: Ferro, Paris. Grenzen koloriert
Ryh 3302 : 29
- 6923** Italia : in suos statvs divisa et ex prototypo del'Isliano desumta elementis insuper geographicæ Schazianis accom[m]odata = Gli stati d'Italia : secondo le osservationi, falte dalla Societa di sc. di Parigi, dal R. P. Riccioli della S. die Giesu ed altri astronomi, di prima geograficamente delineati dall'ecell.mo Sg.r de l'Isle ed accom[m]odati agli elementi geografici del Sg.r Schaz. – [Ca. 1:2600000]. – [Nürnberg] : curantibus Homannianis Heredibus, 1742. – 1 Karte : Kupferdruck ; 48 x 56 cm
Nullmeridian: Ferro. Koloriert
Ryh 3302 : 30
- 6924** Carte générale de l'Italie : rédigée sur les observations les plus authentiques où sont tracées les routes et les divisions des nouvelles républiques / publiée en brumaire l'an VII de la République française par C. F. Delamarche géographe successeur de Robert de Vaugondy ; Barriere sculp. rue des Noyers no. 15. – [Ca. 1:2300000]. – A Paris : chez l'auteur rue du Foin St. Jacques college de maître Gervais, 1798. – 1 Karte : Kupferdruck ; 49 x 65 cm
Koloriert
Ryh 3302 : 31
- 6925** General=Charte von Italien : nach seiner neuesten Eintheilung und Begränzung und nach den bewährtesten Hilfsmitteln und Ortsbestimmungen neu entworfen. – [Ca. 1:2300000]. – Weimar : im Verlage des Landes-Industrie Comptoirs, August 1802. – 1 Karte : Kupferdruck ; 52 x 46 cm
Koloriert
Ryh 3302 : 32
- 6926** L'Italie : divisée en tous ses estats / dressée sur les memoires les plus nouveaux et sur les observations astronomiques les plus recentes par J. B. Nolin geographe. – [Ca. 1:2600000]. – A Paris : chez Basset rue St. Jacques, 1785. – 1 Karte : Kupferdruck ; 45 x 50 cm
Erläuterungen rechts und links. Numerierung oben rechts: "37". Koloriert
Ryh 3302 : 33
- 6927** Karte von Jtalien / nach Mannert's und Stielers sechs Special-Karten mit Benutzung neuerer Hilfsmittel, insbesondere der oestreich: Vermess. im Venetianischen, im Jahr 1805 entworfen u. nach den neuesten Graenzen berichtet im April 1806 von Adolf Stieler herz. sachs. goth. Legations-Secretair. – [Ca. 1:2200000]. – Nürnberg : bei Schneider und Weigel kais. priv. Kunst- u. Landkartenhandl., 1806. – 1 Karte : Kupferdruck ; 57 x 50 cm
Koloriert
Ryh 3302 : 34
- 6928** Charte von Italien : nach seiner neuesten Eintheilung und den vorzüglichsten Hilfsmitteln. – [Ca. 1:2400000]. – Weimar : im Verlage des Geogr. Instituts, 1806. – 1 Karte : Kupferdruck ; 51 x 45 cm
Koloriert
Ryh 3302 : 35

6929 Carta d'Italia : secondo la presento costituzione =
Charte von Italien : nach der dermaligen Verfassung, auch
mit dessen alten und neuen Grenzen : nach den
bewährtesten Hilfsmitteln neu entworfen und
gezeichnet. – [Ca. 1:2500000]. – Augsburg : bei
Johan[n]es Walch, 1806. – 1 Karte : Kupferdruck ; 49 x
56 cm

Koloriert

Ryh 3302 : 36

6930 Carte générale de l'Italie et de la côte orientale de la
mer Adriatique / par P. G: Chanlaire, l'un des auteurs de
l'Atlas National. – [Ca. 1:870000]. – A Paris : chez
l'auteur au dépôt de géographie rue Geoffroy Langevin no.
328, [um 1800]. – 1 Karte auf 12 Blättern : Kupferdruck ;
[versch. Formate]

1 Blatt fehlt. Grenzen koloriert

Ryh 3302 : 40–50

[Um 1800]. – 1 Karte ; 38 x 56 cm.

Numerierungen und Vermerke oben links ("No. 9 partie mérid.le
1.ere feuille"), oben Mitte ("10."), oben rechts ("No. 17. Lac de
Constance et Venise") und unten Mitte ("24")

Ryh 3302 : 40

[Um 1800]. – 1 Karte ; 38 x 65 cm.

Numerierung und Vermerk oben rechts ("No. 18.(bis) Stirie et
Carniole")

Ryh 3302 : 41

[Um 1800]. – 1 Karte ; 38 x 56 cm.

Numerierung oben links ("No. 11")

Ryh 3302 : 42

[Um 1800]. – 1 Karte ; 39 x 56 cm.

Numerierungen und Vermerke oben links ("Partie méridionale 2.o
feuille no. 12"), oben Mitte ("17."), oben rechts ("No. 24 I. de Corse
Gènes et Florence") und unten Mitte ("30.")

Ryh 3302 : 43

[Um 1800]. – 1 Karte ; 38 x 65 cm.

Numerierungen und Vermerke oben Mitte ("18."), oben rechts ("No.
25 Golfe de Venise et Scutari") und unten Mitte ("31.")

Ryh 3302 : 44

[Um 1800]. – 1 Karte ; 41 x 56 cm.

Numerierungen und Vermerke oben Mitte ("23"), oben rechts ("No.
29 Isle Minorque") und unten Mitte ("35.")

Ryh 3302 : 45

[Um 1800]. – 1 Karte ; 42 x 56 cm.

Numerierungen und Vermerke oben Mitte ("24"), oben rechts ("No.
30 I. de Sardaigne et Rome") und unten Mitte ("36")

Ryh 3302 : 46

[Um 1800]. – 1 Karte ; 41 x 65 cm.

Numerierungen und Vermerke oben links ("31."), oben Mitte ("25"),
oben rechts ("No. 32 R.e de Naples") und unten Mitte ("37.")

Ryh 3302 : 47

[Um 1800]. – 1 Karte ; 41 x 56 cm.

Numerierungen und Vermerke oben Mitte ("29") und oben rechts
("No. 35 R.e d'Alger")

Ryh 3302 : 48

[Um 1800]. – 1 Karte ; 38 x 56 cm.

Numerierungen und Vermerke oben Mitte ("30.") und oben rechts
("No. 36 R.e de Tunis")

Ryh 3302 : 49

[Um 1800]. – 1 Karte ; 38 x 65 cm.

Numerierungen und Vermerke oben links ("37."), oben Mitte ("31.")
und oben rechts ("No. 39 Sicile")

Ryh 3302 : 50

6931 Italia nvova : col priuilegio del somo pont: della ces:
maesta, del g. duca di Toscana, et d'altri prencipi per anni
dieci / di Gio: Antonio Magini ; Benjamin Wright
londinensis anglus fecit Bononiæ. – [Ca. 1:1200000]. –
Bologna : [s.n.], [1608?]. – 1 Karte auf 6 Blättern :
Kupferdruck ; 86 x 107 cm

Titel- und Widmungskartusche oben rechts ("Al ser.mo s.ermio ...
Don Francesco Gonzaga prencipe di Mantoua [et] Monferrato ... di
Bologna li 20 ottobre 1608 ..."). Erläuterungen oben rechts,
Massstabskartusche unten rechts. Koloriert. Auf Papier aufgeklebt

Ryh 3302 : 51–56

[1608]. – 1 Blatt ; 47 x 39 cm.

Ryh 3302 : 51

[1608]. – 1 Blatt ; 47 x 38 cm.

Ryh 3302 : 52

[1608]. – 1 Blatt ; 47 x 39 cm.

Ryh 3302 : 53

[1608]. – 1 Blatt ; 47 x 39 cm.

Ryh 3302 : 54

[1608]. – 1 Blatt ; 47 x 38 cm.

Ryh 3302 : 55

[1608]. – 1 Blatt ; 46 x 38 cm.

Ryh 3302 : 56

6932 L'Italie : avec privilege du roy pour vingt ans / par
P. Du-Val geographe ordinaire du roy ; N. Michu sc. s. –
[Ca. 1:1600000]. – A Paris : chez l'autheur en l'isle du
Palais sur le quay de l'Orloge proche le coin de la rüe de
Harlay, 1683. – 1 Karte auf 4 Blättern : Kupferdruck ; 78 x
107 cm. – (Cartes de geographie les plus nouvelles et les
plus fideles)

Mit Widmung ("A Monseigneur Monseigneur Paris-Maire Marquis
de Soalvago ..."). Die einzelnen Blätter haben eigene Titel und sind
verschieden datiert (1675–1676). Ursprungswerk: "Cartes de
geographie les plus nouvelles et les plus fideles" von Pierre Duval
(Paris, 1679). Koloriert

Ryh 3302 : 57–58

6933 La Lombardie, où sont les estats aux environs du Po,
avec ceux de Genes et de Toscane : avec privilege de Sa
Majesté pour vingt ans / par P. Du-Val geographe du
roy. – [Ca. 1:1600000]. – A Paris : chez l'autheur en l'isle
du Palais proche le coin de la ruë de Harlay, 1676. –
1 Karte : Kupferdruck ; 38 x 53 cm. – (L'Italie / par P. Du-
Val) (Cartes de geographie les plus nouvelles et les plus
fideles)

Bildet zusammen mit drei weiteren Karten "L'Italie" von Pierre
Duval (erschienen 1683). Legende oben links. Ursprungswerk:
"Cartes de geographie les plus nouvelles et les plus fideles" von
Pierre Duval (Paris, 1679). Koloriert

Ryh 3302 : 57 A

6934 La Dalmatie, où l'on voit ce qui appartient aux
Venitiens, à la maison d'Austriche, à la republique de
Raguse, et aux Turcs : avec privilege de Sa Majesté pour
vingt ans / par P. Du-Val geographe ordinaire du roy. –
[Ca. 1:1600000]. – A Paris : chez l'autheur en l'isle du
Palais proche le coin de la ruë de Harlay, 1675. – 1 Karte :
Kupferdruck ; 38 x 53 cm. – (L'Italie / par P. Du-Val)
(Cartes de geographie les plus nouvelles et les plus
fideles)

Bildet zusammen mit drei weiteren Karten "L'Italie" von Pierre
Duval (erschienen 1683). Legende oben rechts. Ursprungswerk:
"Cartes de geographie les plus nouvelles et les plus fideles" von
Pierre Duval (Paris, 1679). Koloriert

Ryh 3302 : 57 B

6935 Isle de Sardaigne : avec privilege pour vingt ans /
par P. Du-Val geographe du roy ; N. Michu sc. s. – [Ca.
1:1600000]. – A Paris : chez l'autheur en l'isle du Palais
proche le coin de la rüe de Harlay, 1675. – 1 Karte :
Kupferdruck ; 40 x 53 cm. – (L'Italie / par P. Du-Val)
(Cartes de geographie les plus nouvelles et les plus
fideles)

Bildet zusammen mit drei weiteren Karten "L'Italie" von Pierre
Duval (erschienen 1683). Titelkartusche der Gesamtkarte und
Widmung links ("A Monseigneur Monseigneur Paris-Maire Marquis
de Salvago, ..."). Ursprungswerk: "Cartes de geographie les plus
nouvelles et les plus fideles" von Pierre Duval (Paris, 1679).

Koloriert

Ryh 3302 : 58 A

6936 Carte du royaume de Naples où sont les deux Siciles
deçà et delà le Far : avec privilege du roy / par P. Du Val

geographe du roy ; N. Michu sc. s. – [Ca. 1:1600000]. – A Paris : chez l'auteur, 1675. – 1 Karte : Kupferdruck ; 41 x 53 cm. – (L'Italie / par P. Du-Val) (Cartes de geographie les plus nouvelles et les plus fideles) Bildet zusammen mit drei weiteren Karten "L'Italie" von Pierre Duval (erschienen 1683). Legende unten rechts. Ursprungswerk: "Cartes de geographie les plus nouvelles et les plus fideles" von Pierre Duval (Paris, 1679). Koloriert **Ryh 3302 : 58 B**

6937 L'Italia : in sei fogli : divisa ne' suoi differenti stati, regni, et repubbliche, con tutte le strade maestre, colle distanze di tutte le poste, che in essa si comprendono, tratta dalle ultime osservazioni astronomiche / Gaetano, e Valentino f[r]ate[lli]. Orlandini scolpirono, e scrissero. – [Ca. 1:1600000]. – In Venezia : app[ress]o Francesco Orlandini, 1786. – 1 Karte auf 6 Blättern : Kupferdruck ; 72 x 79 cm
Erläuterungen unten links. Koloriert **Ryh 3302 : 59**

9.1.3 Italien • Italy

Zur Fortsetzung vorgesehener Band • Volume to be continued **[Ryh 3303]**

9.1.4 Italien (thematische Karten) • Italy (thematic maps)

6938 Italia universa : Postkarten, vermischte Karten. – [Versch. Orte], ca. 1700–1804. – 15 Kt. (in Sammelband) ; ca. 55 cm
Ganzer Band vermisst. Systematische Gliederung nach Ryhiner: Kap. 9 (Italia regio), Sektion 1 (Italia universa), Bd. 4 **[Ryh 3304]**

9.1.5 Italien (thematische Karten) • Italy (thematic maps)

6939 Italia antiqua : allgemeine Karten, grosse Teile von Italien. – [Versch. Orte], 1590–1790. – 22 Kt. (in Sammelband) ; 54 cm
Systematische Gliederung nach Ryhiner: Kap. 9 (Italia regio), Sektion 1 (Italia universa), Bd. 5 **Ryh 3305**

6940 Italiae antiquae noua delineatio / auctore Phil Cluvero. – [Ca. 1:2900000]. – [Amsterdam] : Iodocus Hondius excud, [zwischen 1600 und 1620]. – 1 Karte : Kupferdruck ; 34 x 48 cm
Titelkartusche unten Mitte, weitere Kartusche (Autorenverzeichnis) oben rechts. Grenzen koloriert **Ryh 3305 : 1**

6941 Italiae antiquae novissima tabula / auctore Phil: Cluvero. – [Ca. 1:2900000]. – [Amsterdam] : ex officina Nicolai Visscher, [zwischen 1650 und 1680]. – 1 Karte : Kupferdruck ; 37 x 48 cm
Titelkartusche oben rechts, Erläuterungen unten. Koloriert. Auf Papier aufgeklebt **Ryh 3305 : 3**

6942 Italia antica di Cl: Tolomeo. – [Nicht massstabsgetreu]. – [Bologna] : [F. Magini], [1632]. – 1 Karte : Kupferdruck ; 32 x 46 cm. – (Italia / G. A. Magini)
Titelkartusche unten Mitte. Ursprungswerk: "Italia" von Giovanni Antonio Magini (Bologna : Fabio Magini, 1632). Koloriert **Ryh 3305 : 4**

6943 Gantz Italien nach der alten Zeit. – [Ca. 1:4000000]. – [S.l.] : [s.n.], [nach 1750]. – 1 Karte : Kupferdruck ; 23 x 34 cm
Vermerk oben rechts: "W. H. Th. X". Titel oben rechts, Legende unten links **Ryh 3305 : 6**

6944 L'Italie dans son premier etablisement sous la Republique romaine dans la division par Cesar Auguste, et ses differents gouvernemens sous les papes : avec privilege de Nosseigneurs les Etats de Hollande et de Westfrisie. – [Amsterdam] : [s.n.], [zwischen 1705 und 1739]. – 3 Karten auf 1 Blatt : Kupferdruck ; zus. 24 x 26 cm, Bildgrösse 34 x 43 cm. – (Atlas historique / Châtelain, Gueudeville ; [tome 1], no. 9)
Enthält: "I: Etat de l'Italie dans le commencement de la Republique romaine.", "II: Etat de l'Italie suivant la division de Cesar Auguste", "III: Etat de l'Italie comme elle est a present". Nebenkarte unten Mitte ("Rome ancienne et ses environs", 8 x 9 cm). Bildliche Darstellungen unten links und rechts, Erläuterungen und Tabellen oben links und rechts. Nummer oben rechts: No. 9. Ursprungswerk: "Atlas historique" von Z. Châtelain und N. Gueudeville (Amsterdam, 1705–1739). Handschriftlicher Vermerk auf der Rückseite: "Italie ancienne Atlas de Chatelain tom 1." **Ryh 3305 : 7**

6945 Tabula Italiae antiquae : in regiones XI ab Augusto divisae et tum ad mensuras itinerarias tum ad observationes astronomicas exactae : cum privilegio regis / accurante Guillelmo Del'Isle è Regiâ scientiarum academiâ ; Joan Bap. Liébaux sculpsit. – [Ca. 1:2200000]. – Parisiis : apud auctorem in ripa vulgò dicta le quay de l'Horloge, 1715 aug. 26. – 1 Karte : Kupferdruck ; 47 x 62 cm
Koloriert **Ryh 3305 : 8**

6946 Italiae antiquae item insularum Siciliae, Sardiniae, Corsicae, typus et nova delineatio, : cum gratia et privil. S. R. I. vicariat[us], in partib[us] Rheni, Sveviae, et juris Franconici / æri insculpta per Matthæum Seutter, s. cæs. et reg. cathol. Majest. geographum. – [Ca. 1:2700000]. – Augustæ Vindelic. [Augsburg] : [Matthäus Seutter], [zwischen 1740 und 1760]. – 1 Karte : Kupferdruck ; 47 x 55 cm
Titelkartusche oben rechts, Legenden unten links und rechts. Koloriert **Ryh 3305 : 9**

6947 Italia antiqua ab Octavio Augusto in regiones XI. descripta : cum privilegio s. c. m. – [Ca. 1:3400000]. – Norimbergae [Nürnberg] : apud Chri. Weigelium, [1720]. – 1 Karte : Kupferdruck ; 31 x 39 cm. – (Descriptio orbis antiqvi ; 12)
Titelkartusche oben rechts. Seitennummer oben rechts: "12.". Ursprungswerk: "Descriptio orbis antiqvi" von J. D. Köhler (Nürnberg, 1720). Koloriert **Ryh 3305 : 10**

6948 Italia antiqua, cum insulis Sicilia, Sardinia, et Corsica : in suas majores partes et populos divisa : cum privilegio regis / a Nicolao Sanson christ. regis geographo ; revisa et ad observationes astronomicas redacta, accurante Robert de Vaugondy filio ; Guill. Delahaye sc. – [Ca. 1:2500000]. – [Paris] : [G. et D. Robert de Vaugondy], 1751. – 1 Karte : Kupferdruck ; 46 x 53 cm. – (Atlas universel / G. und D. Robert de Vaugondy)

Ursprungswerk: "Atlas universel" von G. und D. Robert de Vaugondy (Paris, erschienen 1757/58). Koloriert **Ryh 3305 : 11**

6949 Italia antiqua cum insulis Sicilia, Sardinia, et Corsica, : in suas majores partes et populos divisa / a Nicolao Sanson christ. regis geographo ; revisa et ad observationes astronomicas redacta, accurante Robert de Vaugondy filio ; par P. Santini. – [Ca. 1:2500000]. – A Venise : chez Mr. Remondini, 1778. – 1 Karte : Kupferdruck ; 46 x 53 cm. – (Atlas universel / P. Santini, G. A. Remondini ; Vol. 2, Karte 60)

Blattnummer oben rechts: "P. II. 60.". Ursprungswerk: Neuauflage des "Atlas universel" von P. Santini (Venedig, 1776) durch G. A. Remondini (Venedig, 1784). Koloriert **Ryh 3305 : 12**

6950 Mappa geographica Italiae antiquae / jussu Academ. reg. scient. et eleg. litter descripta a I. C. Rhode A. G. – [Ca. 1:3500000]. – [Berlin] : [s.n.], [zwischen 1772 und 1777]. – 1 Karte : Kupferdruck ; 38 x 32 cm. – (Atlas der alten Welt)

Nebenkarte oben rechts (Umgebung von Rom, Durchmesser 9 cm). Titel oben, Massstabsleisten oben rechts. Ursprungswerk: "Atlas der alten Welt" von J. C. Rhode (Berlin, 1772–1778). Koloriert

Ryh 3305 : 13

6951 Tabula Italiae antiquae geographica : quam excellentissimus Dominus Dux de la Rochefoucauld in ære incidi curavit / auctor d'Anville, primus regis franciæ geographus regiæ humaniorum litterarum academiae et scientiarum petropolitanae socius, serenissimoque Aurelianorum duci à secretis. – [Ca. 1:2100000]. – Norimbergæ [Nürnberg] : in officina Weigelio – Schneideriana, 1784. – 1 Karte : Kupferdruck ; 57 x 48 cm. – (Atlas antiquus Danvillianus ; 4)

Nebenkarten oben rechts (Umgebung von Rom, Durchmesser 13 cm) und unten links ("Urbis septecollis", 10 x 10 cm).

Numerierung oben rechts: "IV.". Ursprungswerk: Atlas antiquus Danvillianus / Jean-Baptiste D'Anville (Nürnberg, 1784). Koloriert

Ryh 3305 : 15

6952 Mappa Italiae antiquae : cum priv. regis / descripta a R. to Bonâ primario hydrographo navali ; gravée par Perrier ; André scrip. – [Ca. 1:4800000]. – [S.l.] : [s.n.], april 1779. – 1 Karte : Kupferdruck ; 32 x 21 cm
Grenzen koloriert **Ryh 3305 : 16 A**

6953 Italiae antiquae tabula geographica cum insulis adjacentibus Siliâ, Sardinia, et Corsicâ / auctore C. F. Delamarche geog. ; [Stecher:] Guill. De-la-Haye. – [Ca. 1:4800000]. – [S.l.] : [s.n.], anno 1790. – 1 Karte : Kupferdruck ; 23 x 27 cm

Nullmeridiane: Ferro, Paris. Koloriert

Ryh 3305 : 16 B

6954 Italie ancienne / gravé par P. F. Tardieu. – [Ca. 1:2200000]. – [Paris] : [Mentelle], [1782]. – 1 Karte auf 2 Blättern : Kupferdruck ; 61 x 41 cm. – (Atlas nouveau / Edme Mentelle ; 93)

Titel oben rechts, Massstabsleisten unten links und oben rechts. Nullmeridiane: Ferro, Paris. Numerierung oben rechts: "No. 93.". Ursprungswerk: "Atlas nouveau" von Edme Mentelle (Paris, 1782?). Koloriert. Handschriftlicher Vermerk auf der Kartenrückseite: "... par Mentelle"

Ryh 3305 : 17

6955 Italie carte comparative. – [Ca. 1:3200000]. – [Paris] : [Mentelle], [1782]. – 1 Karte : Kupferdruck ; 42 x 31 cm. – (Atlas nouveau / Edme Mentelle ; 96)

Titel oben rechts, Massstabsleisten unten links. Nullmeridiane: Ferro, Paris. Numerierung oben rechts: "No. 96.". Ursprungswerk: "Atlas nouveau" von Edme Mentelle (Paris, 1782?). Koloriert. Handschriftlicher Vermerk auf dem Registerblatt des Sammelbandes: "... par Mentelle"

Ryh 3305 : 18

6956 Fragment de la carte theodosienne, publiée à Venise en 1591 par Marc Velsler, [et] connue sous le nom de carte de Peutinger, : seul [et] unique monument des anciens en ce genre, [et] dont l'original, ou au moins la copie la plus authentique qui existe, est conservée dans la bibliotheque imperiale à Vienne, à laquelle elle fut donnée par le prince Eugene / Saint Non del. ; Beaublé scripsit. – [Paris] : [s.n.], 1782. – 1 Blatt : Kupferdruck ; 42 x 60 cm. – (Voyage pittoresque ou description des royaumes de Naples et de Sicile)

Abbildung eines Ausschnittes der Peutinger-Karte. Titel und Erläuterungen oben, Legenden unten. Ursprungswerk: Band 3 der "Voyage pittoresque ou description des royaumes de Naples et de Sicile" von Jean Claude Richard de Saint Non (Paris, 1781–1786). Handschriftlicher Vermerk auf der Rückseite: "... par Clermont" (=Jacques Clermont?)

Ryh 3305 : 31

6957 Italia gallica, sive Gallia cisalpina : cum privilegio decennali, imp. belgicæ, et brabantiae / ex conatibus geographicis Abrah. Ortelij. – [Ca. 1:1400000]. – [S.l.] : [s.n.], 1590. – 1 Karte : Kupferdruck ; 33 x 45 cm
Titel- und Widmungskartusche oben links ("Venerando D[omi]no D. Francisco Superantio Veneto, ..."). Grenzen koloriert

Ryh 3305 : 32

6958 Gallia cisalpina et Italia propria : cum privilegio s. c. maj. – [Ca. 1:2200000]. – Norimb. [Nürnberg] : studio Christophori Weigelii, [1720]. – 1 Karte : Kupferdruck ; 31 x 39 cm. – (Descriptio orbis antiqvi ; 13)

Titelkartusche unten links. Seitennummer oben rechts: "13."

Ursprungswerk: "Descriptio orbis antiqvi" von J. D. Köhler (Nürnberg, 1720). Koloriert

Ryh 3305 : 33

6959 [Italia media]. – [Ca. 1:5600000]. – [S.l.] : [s.n.], [zwischen 1700 und 1730]. – 1 Karte : Kupferdruck ; 43 x 60 cm

Nebenkarte unten links (Rom, 18 x 18 cm). Handschriftlicher Vermerk auf der Kartenrückseite: "Italia media par de l'Isle".

Grenzen koloriert

Ryh 3305 : 34

6960 Italia media lectioni avtorvm classicorvm inprimis necessaria. – [Ca. 1:8400000]. – Norimbergæ [Nürnberg] : excud. Christoph. Weigelio, [1720]. – 1 Karte :

Kupferdruck ; 30 x 40 cm. – (Descriptio orbis antiqvi ; 14)

Nebenkarte unten links ("Urbs septecollis", 14 x 14 cm). Titel oben. Seitennummer oben rechts: "14.". Ursprungswerk: "Descriptio orbis antiqvi" von J. D. Köhler (Nürnberg, 1720). Koloriert

Ryh 3305 : 35

6961 Ombria, Etruria, Latium, Magna Græcia et Sicilia antiqua / dressées par ordre du roi pour l'education de Monseigneur le Dauphin par M. de Laborde ancien premier valet de chambre du roi, et gouverneur du chateau du Louvre, l'un des fermiers généraux de sa Majesté ;

Perrier sculp. ; Macquet scrip. – [Ca. 1:1000000]. –
A Paris : chez Didot fils ainé et Jombert cadet libraires rue
Dauphine, 1786. – 1 Karte auf 2 Blättern : Kupferdruck ;
75 x 76 cm
Koloriert

Ryh 3305 : 36

9.2 Norditalien • Northern Italy

9.2.1 Norditalien • Northern Italy

9.2.1.1 Norditalien • Northern Italy

6962 Italia superior : allgemeine Karten. – [Versch. Orte], 1630–1807. – 35 Kt. (in Sammelband) ; 55 cm
Systematische Gliederung nach Ryhiner: Kap. 9 (Italia regio), Sektion 2 (Italia superior), Teil 1 (Italia superior generalis), Bd. 1
Ryh 3401

6963 Lombardiae alpestris pars occidentalis cum Valesia : cum priuilegio / per Gerardum Mercatorem. – [Ca. 1:720000]. – [Amsterdam] : [Henricus Hondius], [1630]. – 1 Karte : Kupferdruck ; 34 x 43 cm. – (Gerardi Mercatoris atlas sive cosmographicae meditationes de fabrica mundi et fabricati figura)
Lateinischer Text auf der Kartenrückseite ("Lombardiae tabvla I. ..."). Titeltasche oben links, Massstabsleiste unten links. Seitennumerierung (Rückseite): "304", "305" (oben), "Vvvvvv" (unten). Ursprungswerk: "Gerardi Mercatoris atlas sive cosmographicae meditationes de fabrica mundi et fabricati figura" hrsg. von H. Hondius (Amsterdam, 1630). Koloriert **Ryh 3401 : 1**

6964 Tarvisina marchia et Tirolis comitatus : cum priuilegio / per Gerardum Mercatore[m]. – [Ca. 1:720000]. – [Amsterdam] : [Henricus Hondius], [1630]. – 1 Karte : Kupferdruck ; 34 x 41 cm. – (Gerardi Mercatoris atlas sive cosmographicae meditationes de fabrica mundi et fabricati figura)
Lateinischer Text auf der Kartenrückseite ("Lombardiae tabvla II. ..."). Titel- und Massstabskartusche oben links. Seitennumerierung (Rückseite): "306", "307" (oben), "Xxxxxx" (unten). Ursprungswerk: "Gerardi Mercatoris atlas sive cosmographicae meditationes de fabrica mundi et fabricati figura" hrsg. von H. Hondius (Amsterdam, 1630). Koloriert **Ryh 3401 : 2**

6965 Pedemontana regio cum Genvensivm territorio [et] Montisferrati marchionatu : cum privilegio / per Gerardum Mercatorem. – [Ca. 1:740000]. – [Amsterdam] : [Henricus Hondius], [1630]. – 1 Karte : Kupferdruck ; 34 x 44 cm. – (Gerardi Mercatoris atlas sive cosmographicae meditationes de fabrica mundi et fabricati figura)
Lateinischer Text auf der Kartenrückseite ("Lombardiae III. tabvla. ..."). Titeltasche unten rechts, Massstabsleiste oben links. Seitennumerierung (Rückseite): "308", "309" (oben), "Yyyyyy" (unten). Ursprungswerk: "Gerardi Mercatoris atlas sive cosmographicae meditationes de fabrica mundi et fabricati figura" hrsg. von H. Hondius (Amsterdam, 1630). Koloriert **Ryh 3401 : 3**

6966 Romandiola cum Parmensi ducatu : cum priuilegio / per Gerardum Mercatorem. – [Ca. 1:740000]. – [Amsterdam] : [Henricus Hondius], [1630]. – 1 Karte : Kupferdruck ; 34 x 41 cm. – (Gerardi Mercatoris atlas sive cosmographicae meditationes de fabrica mundi et fabricati figura)
Lateinischer Text auf der Kartenrückseite ("Lombardiae tabvla III. ..."). Titeltasche unten rechts, Massstabsleiste unten links. Seitennumerierung (Rückseite): "310", "311" (oben), "Zzzzzz" (unten). Ursprungswerk: "Gerardi Mercatoris atlas sive cosmographicae meditationes de fabrica mundi et fabricati figura" hrsg. von H. Hondius (Amsterdam, 1630). Koloriert **Ryh 3401 : 4**

6967 Haute Lombardie et pays circomvoisins, ou sont les estats de Savoye, Piemont, Milan, Genes, Monferrat, [et]c. : avec privil. du roy / par N. Sanson d'Abbeville geogr. du roy ; A. de la Plaes sculcit. – [Ca. 1:870000]. – [Paris] : chez l'auteur, 1648. – 1 Karte : Kupferdruck ; 41 x 55 cm
Koloriert. Auf Papier aufgeklebt **Ryh 3401 : 5**

6968 Basse Lombardie ou sont les estats de Venise en Italie, Mantove Parme, Modene, Trente : avec privilege du roy pour vingt ans / par N. Sanson d'Abbeville geogr. du roy. – [Ca. 1:850000]. – [Paris] : chez l'auteur, 1648. – 1 Karte : Kupferdruck ; 42 x 59 cm
Koloriert. Auf Papier aufgeklebt **Ryh 3401 : 6**

6969 Sedes belli in Italiâ : in qua sunt, ducatus Mediolanensis Mantuensis Modenensis et Parmensis: nec non republicae, Venetiae et Genuensis : cum privilegio / nuperrime editae, per Iustinum Danckerts. – [Ca. 1:850000]. – Amstelodami [Amsterdam] : [Danckerts], [nach 1684]. – 1 Karte auf 2 Blättern : Kupferdruck ; 49 x 87 cm
Titel- und Massstabskartusche unten Mitte. Koloriert **Ryh 3401 : 7**

6970 Lombardia quæ sedes belli in Italia est : comprehendens republicas Venetam et Genuensem Mediolanensem ducatum status ducum Sabaudiaë, Modenaë, Parmaë, Mantuaë : cum plurimis imperialibus et ecclesiast. ditionibus insertis feudis / per F. de Witt Amstel. – [Ca. 1:820000]. – Amstelodami [Amsterdam] : ex officina J. Còvens et C. Mortier, [zwischen 1721 und 1778]. – 1 Karte auf 2 Blättern : Kupferdruck ; 48 x 95 cm
Titeltasche oben Mitte, Legende und Massstabsleisten unten rechts. Koloriert **Ryh 3401 : 9**

6971 Area et alea belli : hinc cæsar, illinc Hispaniarum et Gallorum regnum, pro statu Mediolanensi disceptantium : cum privil. potentiss. d. d. ordinum holl. et west. frisiaë = T velt van Mars in Italien. – [Ca. 1:650000]. – Amstelod. m [Amsterdam] : ex officina G. Valck, [ca. 1700]. – 1 Karte auf 2 Blättern : Kupferdruck ; 58 x 95 cm, Bildgröße 66 x 97 cm
Titel und Erläuterungen am oberen Rand angeklebt (lateinisch oben links, niederländisch oben rechts). Titeltaschen der beiden Kartenhälften unten links ("Septentrionalis Italiae pars occidentalior") und unten rechts ("Italiae septentrionalis orientalis pars"). Massstabsleisten unten links und unten rechts. Koloriert. Auf Papier aufgeklebt **Ryh 3401 : 10**

6972 De stoel des oorlogs in Italien, : waar in vertoont werden de staat van Milano, de republicen van Venetien en Genoua, de landen van Parma, Mantoua, Modena, Ferrara en andere met haare grensen, en het aanmerkelykste het geene hier nevens verklaart werd: : cum privil. o ordin. m general. m belgii fæderati : met octroy van d'ed. hoog. mog. heeren staaten general. / per Nicolaum Visser ; Luggert van Anze schulp. – [Ca. 1:710000]. – Tot Amsterdam : door Nicolaus Visser, [um 1700]. – 1 Karte : Kupferdruck ; 55 x 72 cm
Titel oben Mitte, Legende oben links, Massstabsleisten oben rechts. Koloriert. Auf Papier aufgeklebt **Ryh 3401 : 11**

6973 Lombardia inter Carolum Austriacum Philippum[que] Andegavensem disputata, capto gallor. generali Villeroy : cum privil. ordin. holl et west fri. / per P. Schenk. – [Ca. 1:620000]. – [Amsterdam] : [Pieter Schenk], [nach 1700]. – 2 Karten : Kupferdruck ; je 53 x 46 cm
Koloriert **Ryh 3401 : 12–13**

6974 Sedes belli in Italia; : comprehendens ducatus Mediolanensem, Parmensem, ac Genuensem; præterea et exercituum itinera et castrametationes, nec non conflictuum loca exactè demonstrans : cum privill ord. hollandiæ et west frisi. / per Petrum Schenk. – [Ca. 1:620000]. – Amst[er]dam] : [Pieter Schenk], [nach 1700]. – 1 Karte : Kupferdruck ; 53 x 47 cm. – (Lombardia inter Carolum Austriacum Philippum[que] Andegavensem disputata, capto gallor. generali Villeroy)
Titel oben, Legende und Massstabsleisten unten Mitte. Gehört zum Kartenpaar "Lombardia inter Carolum Austriacum Philippum[que] Andegavensem disputata, capto gallor. generali Villeroy". Koloriert **Ryh 3401 : 12**

6975 Venet. reip. dominium, : nec non pontificii iuris ditionum pars maxima et nobilissima in quibus exercituum cæsarianorum gallorumque itinera et castrametationes, nec non præliorum loca exquisitè demonstrantur : cum privil. ordin. holl et west fri. / per P. Schenk. – [Ca. 1:620000]. – [Amsterdam] : [Pieter Schenk], [nach 1700]. – 1 Karte : Kupferdruck ; 53 x 46 cm. – (Lombardia inter Carolum Austriacum Philippum[que] Andegavensem disputata, capto gallor. generali Villeroy)
Titel oben, Titeltasche des Kartenpaares Mitte rechts. Gehört zum Kartenpaar "Lombardia inter Carolum Austriacum Philippum[que] Andegavensem disputata, capto gallor. generali Villeroy". Koloriert **Ryh 3401 : 13**

6976 La Lombardie : diuisée en ses etats qui sont le duché de Milan, et le marquisat de Final ... : dressée sur les memoires de Magin, et de Cantel, geographes. etc. : corrigé et augmenté nouvellement sur les memoires du Sr. Tillemont : dediée a Son Altesse serenissime Monseigneur Louis Auguste de Bourbon Duc du Maine ... : avec privilege du roy / par son tres humble et obeissant seruiteur I. B. Nolin. – [Ca. 1:880000]. – A Paris : chez I. B. Nolin geographe ordinaire du roy et de son A. R. Monsieur sur le quai de l'horloge du Palais a l'enseigne de la place des Victoires vers le Pont Neuf, 1701. – 1 Karte : Kupferdruck ; 42 x 58 cm. – (Le theatre de la guerre en Italie / par J. B. Nolin)
Ursprungswerk: "Le theatre de la guerre en Italie" von J. B. Nolin (2. Aufl. – Paris, 1701). Koloriert. Auf Papier aufgeklebt **Ryh 3401 : 14**

6977 Longobardia : divisa in status suos, qui sunt ducatus Mediolanensis, et marchionatus Finalis ... / ex relationibus et observationibus geographicis Magini, Canteli et Tillemontii collecta. – [Ca. 1:880000]. – Avgvsta Vindelicorvm [Augsburg] : apud Tobiam Conrad Lotter, [zwischen 1740 und 1780]. – 1 Karte : Kupferdruck ; 42 x 57 cm

Titel oben, Legende und Massstabsleisten unten Mitte. Koloriert **Ryh 3401 : 15**

6978 Le grand teatre de la guerre en Italie / dressé sur les memoires des plus habiles ingenieurs suivans les armées. – [Ca. 1:430000]. – A Amsterdam : chez I. Còvens et C. Mortier, [zwischen 1721 und 1778]. – 1 Karte auf 4 Blättern : Kupferdruck ; 95 x 116 cm
Nebenkarte oben links: "La ville de Cremona" (Befestigungsplan, 8 x 15 cm). Koloriert **Ryh 3401 : 16–19**
[Zwischen 1721 und 1778]. – 1 Blatt ; 52 x 64 cm. **Ryh 3401 : 16**
Seconde carte du théâtre de la guerre en Italie, ou sont exactement marquée les route et campemens des armées. – [Zwischen 1721 und 1778]. – 1 Blatt ; 52 x 62 cm. **Ryh 3401 : 17**
Le comté de Tirol, l'evesché et comté de Trente, l'evesché de Brixen, et partie de l'archeveché de Saltzbourg, [et]c. – [Zwischen 1721 und 1778]. – 1 Blatt ; 52 x 64 cm. **Ryh 3401 : 18**
Troisieme carte du théâtre de la guerre en Italie. – [Zwischen 1721 und 1778]. – 1 Blatt ; 52 x 63 cm. **Ryh 3401 : 19**

6979 Status Sabaudici : tabulam in ducatum Sabaudiaë, et Montisferrati, principatum Pedemontii, comitatum Nicæensem, et cæteras partes minores : cum privilegio / per R. [et] J. Ottens. – [Ca. 1:670000]. – Amstelod. [Amsterdam] : [Ottens], [zwischen 1725 und 1750]. – 1 Karte : Kupferdruck ; 53 x 47 cm
Titel oben Mitte, Massstabsleisten oben links und oben rechts. Koloriert. Auf der rechten Seite mit "Sedes belli in Italia" zusammengeklebt **Ryh 3401 : 20 A**

6980 Sedes belli in Italia : in quâ sunt, ducatus Mantuensis, Modenensis, et Parmensis, episcopatus Tridentinus nec non maxime partis, respub: Venetiaë : cum privilegio / per R. [et] J. Ottens. – [Ca. 1:670000]. – Amstel: [Amsterdam] : [Ottens], [zwischen 1725 und 1750]. – 1 Karte : Kupferdruck ; 53 x 46 cm
Titel oben Mitte, Massstabsleisten oben links und oben rechts. Koloriert. Auf der linken Seite mit "Status Sabaudici" zusammengeklebt **Ryh 3401 : 20 B**

6981 A new and accurate map, of the northern parts of Italy, comprehending Savoy, Piemont, Milan, Parma, Mantua, Modena, Tuscany, with the republicks of Venice, Genoa and Lucca : drawn from the latest [and] best authorities [and] regulated by astron.l obser.ns / by Eman.l Bowen. – [Ca. 1:2800000]. – [London] : [s.n.], [1752]. – 1 Karte : Kupferdruck ; 19 x 21 cm, Bildgröße 32 x 23 cm. – (A complete atlas, or distinct view of the known world ; 23)
Plan unten: "A draught of the road of Leghorn" (13 x 21 cm, Osten oben). Nullmeridian: London. Numerierung unten links: "No. 23".
Ursprungswerk: "A complete atlas, or distinct view of the known world" von Emanuel Bowen (London, 1752). Kartenbild koloriert **Ryh 3401 : 21**

6982 Theatre de la guerre en Italie ou carte nouvelle des principauté de Piemont, république de Genes, duchés de Milan, Plaisance et confins : assujettie aux observations astronomiques de latitude et de longitude : avec privilege du roy / dediée et présentée au roy par ses très humbles obeissants et fidels sujets, G. Dheulland et R. Julien ; [Titeltasche:] Marvy f. ; écrit par Bourgoïn le jeune. –

[Ca. 1:240000]. – A Paris : chez Dheulland rue et près l'hôtel Serpente quartier St. André des Arcs chez Mr. Martin officier du roy : et chez Jullien rue de Bracq près de l'hôtel de Soubise chez Grosseau tapissier, 1748. – 1 Karte auf 24 Blättern : Kupferdruck ; je 21 x 30 cm + Übersichtskarte + Legende

Übersichtskarte: "Carte generale de la partie de l'Italie comprenant la principauté de Piemont duché de Milan, et république de Genes" (ca. 1:1 400 000, 21 x 20 cm). Nebenkarte unten rechts: "Carte particuliere des environs de Genes" (ca. 1:120 000, 21 x 30 cm). Erläuterungen und Legende auf 2 Blättern (zus. 50 x 35 cm). Koloriert. Jeweils 4 Blätter zu einer Karte zusammengeklebt (Ausnahme: No. 19, 20, 23, 24) **Ryh 3401 : 23–29**

1748. – 3 Blätter ; zus. 73 x 35 cm.

Titelkartusche (Blatt Nr. 23) und Legende (nicht numeriert)

Ryh 3401 : 23

Environs de La Bonneville et de Martinach. Environs de Sitten ou Syon. – 1748. – 4 Blätter ; zus. 46 x 63 cm.

Blattnummern 1, 2, 5, 6. Numerierung unten rechts: "Feuille I.re". Ränder der Einzelblätter teilweise beschnitten (2 Blatttitel fehlen)

Ryh 3401 : 24

Environs de Varesse, et Ugogna. Environs de Bergame, Come, et Lecco. – 1748. – 4 Blätter ; zus. 46 x 63 cm.

Blattnummern 3, 4, 7, 8. Numerierung unten rechts: "Feuille II.me". Ränder der Einzelblätter teilweise beschnitten (2 Blatttitel fehlen)

Ryh 3401 : 25

Environs de Suse, et de St. Jean de Morienne. Environs d'Ivrée, Chivas, et Verrue. – 1748. – 4 Blätter ; zus. 45 x 63 cm.

Blattnummern 9, 10, 13, 14. Ränder der Einzelblätter teilweise beschnitten (2 Blatttitel fehlen)

Ryh 3401 : 26

Environs de Novare et de Mortara. Environs de Lodi Pavie et Plaisance. – 1748. – 4 Blätter ; zus. 45 x 63 cm.

Blattnummern 11, 12, 15, 16. Numerierung unten rechts: "Feuille IV.". Ränder der Einzelblätter teilweise beschnitten (2 Blatttitel fehlen)

Ryh 3401 : 27

Environs de Barcelonette et de Beuil. Environs de Coni, Tende, et Albenga. – 1748. – 4 Blätter ; zus. 45 x 63 cm.

Blattnummern 17, 18, 21, 22. Ränder der Einzelblätter teilweise beschnitten (2 Blatttitel fehlen)

Ryh 3401 : 28

Environs de Genes, Savone, et Finale. Environs de Rapallo, et de La Specie. – 1748. – 4 Blätter ; zus. 49 x 63 cm.

Blattnummern 19, 20, 24 (Nebenkarte) und Übersichtskarte

Ryh 3401 : 29

6983 Partie occidentale de la Lombardie et pays circonvoisins, où sont les etats de Savoye, Piémont, Milan, Gênes, Plaisance [et]c. : avec privilège / par le Sr. Robert, géographe ordinaire du roy ; Guill. Delahaye sculp. – [Ca. 1:730000]. – [Paris] : [s.n.], 1750. – 1 Karte : Kupferdruck ; 47 x 54 cm. – (Atlas universel / G. und D. Robert de Vaugondy)

Ursprungswerk: "Atlas universel" von G. und D. Robert de Vaugondy (Paris, erschienen 1757/58). Koloriert. Auf Papier aufgeklebt

Ryh 3401 : 30

6984 Partie orientale de la Lombardie qui comprend la république de Venise, le Mantouan, le Cremonese, l'évêché de Trente, et les confins du duché de Toscane, et de l'état de l'église : avec privilège / par le Sr. Robert, géographe ordinaire du roy. – [Ca. 1:710000]. – [Paris] : [s.n.], 1750. – 1 Karte : Kupferdruck ; 47 x 54 cm. – (Atlas universel / G. und D. Robert de Vaugondy)

Ursprungswerk: "Atlas universel" von G. und D. Robert de Vaugondy (Paris, erschienen 1757/58). Koloriert. Auf Papier aufgeklebt

Ryh 3401 : 31

6985 Italie septentrionale / [par Jean Baptiste Louis Clouet]. – [Ca. 1:1 500 000]. – [Paris] : [Mondhare], [erschienen 1780]. – 1 Karte : Kupferdruck ; 30 x 33 cm, Bildgröße 31 x 55 cm. – (Géographie moderne avec introduction ; 34)

Erläuterungen links und rechts. Nummer oben rechts: "34".

Ursprungswerk: "Géographie moderne avec introduction" von Abbé J. B. L. Clouet (Paris : Mondhare, 1780). Koloriert. Auf Papier aufgeklebt

Ryh 3401 : 32

6986 Alta Lombardia, e stati ad essa circonvicini : nella quale sono compresi li dominij, che ui possiedono il rè di Spagna, il duca di Savoia, la republica di Genova, li Suizzeri, li Grisoni, il duca di Mantoua, il duca di Parma, et altri signori, et feudatarij ecclesiastici, et imperiali : con priu. del s. pont / cauata dalle memorie più recenti, e carte più esatte da Giacomo Cantelli da Vignola ; Giorgio Widman sculpi. – [Ca. 1:880000]. – In Roma : e data in luce da Gio. Giacomo de Rossi dalle sue stampe alla Pace, l'anno 1680. – 1 Karte : Kupferdruck ; 43 x 55 cm

Widmungskartusche unten links ("All' ill.mo e reu.mo Sig.re ... Monsig.re Girolamo Peregrini ..."). Koloriert

Ryh 3401 : 33

6987 Bassa Lombardia et altre appendici : che spettano a dominij in essa contentuti, diuisa nelle sue parti principali, e subdiuisa nelle sue particolari signorie, e feudi ; con l'aggiunta di nuoue isole, e correllione di molte parti, conforme le più recenti relationi : con priu. del s. pont. / da Giac.o Cantelli, da Vignola ; Giorgio Widman sculp. – [Ca. 1:880000]. – In Roma : data in luce da Gio. Giac.o de Rossi alla Pace all'insegna di Parigi, l'anno 1681. – 1 Karte : Kupferdruck ; 41 x 56 cm

Widmungskartusche oben rechts ("All em.o e reu.mo prencipe il Sig.re Card.l Pamfilio ..."). Koloriert

Ryh 3401 : 34

6988 Carte de la partie septentrionale de l'Italie / par M. Chauchard, capitaine d'infanterie et ingénieur militaire de Monseigneur comte d'Artois. – [Ca. 1:500000]. – A Paris : chez le S. Dezauche ingénieur géographe rue des Noyers, 1791. – 1 Karte auf 4 Blättern : Kupferdruck ; 87 x 155 cm Koloriert

Ryh 3401 : 35–38

1. – 1791. – 1 Blatt ; 50 x 85 cm.

Numerierung oben rechts: "I"

Ryh 3401 : 35

3. – 1791. – 1 Blatt ; 50 x 85 cm.

Numerierung oben links: "III"

Ryh 3401 : 36

2. – 1791. – 1 Blatt ; 50 x 85 cm.

Numerierung oben links: "II"

Ryh 3401 : 37

4. – 1791. – 1 Blatt ; 50 x 85 cm.

Numerierung oben links: "IV"

Ryh 3401 : 38

6989 Carte de la République cisalpine : suivant le traité conclu entre la République française et l'empereur, divisée en 20 départemens : avec la République ligurienne et toutes les parties adjacentes, depuis le frontières de la Rép. Franc. jusqu'au golfe de Venise; où sont tracées toutes les routes / par C. F. Delamarche géog. et succ. de Robert de Vaugondy ; Barriere sculpsit, rue des Noyers, No. 15. ; Dien scripsit, rue du Foin St. Jacques, No. 265. – [Ca.

1:520000]. – A Paris : [Delamarche] rue du Foin St. Jacques, an 6 de la rép. [1797/98]. – 1 Karte auf 2 Blättern : Kupferdruck ; 63 x 97 cm
Nullmeridiane: Ferro, Paris. Koloriert **Ryh 3401 : 41**

6990 Carte de la partie septentrionale de l'Italie : d'après les traités de paix, de Paris le 26 Floréal a. 4. (15 may 1796.) et de Campo-Formio près d'Udine le 26 Vendémiaire an 6. (17 octobre 1797) / par M. Chauchard, capit. d'inf. et ingén. milit. – [Ca. 1:530000]. – A Paris : chez le S. Dezauche rue des Noyers, [um 1797]. – 1 Karte auf 4 Blättern : Kupferdruck ; 86 x 118 cm
Koloriert **Ryh 3401 : 42–45**

[Um 1797]. – 1 Blatt ; 49 x 65 cm. **Ryh 3401 : 42**

[Um 1797]. – 1 Blatt ; 49 x 66 cm. **Ryh 3401 : 43**

[Um 1797]. – 1 Blatt ; 48 x 65 cm. **Ryh 3401 : 44**

[Um 1797]. – 1 Blatt ; 48 x 65 cm. **Ryh 3401 : 45**

6991 Kriegsschauplatz des merckwürdigsten Theils von Ober=Italien / neu gezeichnet und herausgegeben von Ioh. Walch. – [Ca. 1:720000]. – In Augsburg : [Johann Walch], 1798. – 1 Karte : Kupferdruck ; 46 x 58 cm
Koloriert **Ryh 3401 : 46**

6992 Charte vom noerdlichen Italien oder der Lombardie / nach den vorzüglichsten Hilfsmitteln in zwey Blatt ausgefertiget von Conrad Mannert. – [Ca. 1:610000]. – Nürnberg : im Verlage der kaiserl. privil: Kunst Handlung Adam Gottl: Schneider u: Weigels, 1803. – 1 Karte auf 2 Blättern : Kupferdruck ; 50 x 120 cm
Zwei Titeltartuschen (unten links und unten rechts). Grenzen koloriert **Ryh 3401 : 47–48**

1. – 1803. – 1 Blatt ; 56 x 64 cm.

Numerierung oben links: "I" **Ryh 3401 : 47**

2. – 1803. – 1 Blatt ; 58 x 65 cm.

Numerierung oben rechts: "II." **Ryh 3401 : 48**

6993 Charte von Ober- und Mittel-Italien / nach seiner neuesten Eintheilung und Begränzung und nach den vorzüglichsten astronomischen und geographischen Hilfsmitteln neu entworfen von F. Götze. – [Ca. 1:1300000]. – Weimar : im Verlage des Landes Industrie Comptoirs, August 1802. – 1 Karte : Kupferdruck ; 47 x 56 cm
Koloriert **Ryh 3401 : 49**

6994 Haute Lombardie et pays circomvoisins, ou sont les estats de Savoye, Piemont, Milan, Genes, Monferrat, [et]c. / par N. Sanson d'Abbeville géogr. du roy ; A. de la Plaes sculcit. – [Ca. 1:870000]. – A Paris : chez les Robert geographe ordinaire du roy quay de l'Horloge du Palais, 1730. – 1 Karte : Kupferdruck ; 41 x 55 cm
Grenzen koloriert **Ryh 3401 : 50**

6995 Basse Lombardie où sont les estats de Venise en Italie, Mantove Parme, Modene, Trente / par N. Sanson d'Abbeville géogr. du roy. – [Ca. 1:840000]. – A Paris : chés les Robert geographe ordinaire du roy quay de l'Horloge du Palais, [um 1730]. – 1 Karte : Kupferdruck ; 42 x 58 cm

Titel, Legende und Massstabsleisten unten rechts. Grenzen koloriert **Ryh 3401 : 51**

6996 Carte generale de l'Italie superieure : d'après Chauchard en 6 feuilles. – Nouvellement corrigée et augmentée pour la plus grande commodité des amateurs / par les frères Lotter à Augsburg. – [Ca. 1:530000]. – [Augsburg] : [Lotter], [zwischen 1777 und 1810]. – 1 Karte auf 6 Blättern : Kupferdruck ; 86 x 154 cm
Titel und Massstabsleisten unten rechts. Grenzen koloriert **Ryh 3401 : 52**

6997 Stato di Milano e prouincie confinanti dalla parte orientale [etc.]. – [Ca. 1:600000]. – Milano : Giulio Carlo Frattino, 1703. – 1 Karte : Kupferdruck ; 42 x 60 cm
Widmungskartusche unten rechts: "All ill.mo et ecc.mo Sig.r mio Prone Col.mo il Sig.r D. Pirro Visconte Borromeo Arese ... hum.mo diu.mo e obligat.mo ser.re Giulio Carlo Frattino". Auf Leinen aufgezogen **Ryh 3401 : 53**

6998 Carta topografica dei contorni di Milano pel circuito di ventiquattro e piu miglia. – [Ca. 1:200000]. – Si vende in Milano presso i negozianti di stampe : [s.n.], anno 1807 sculp. – 1 Karte : Kupferdruck ; 51 x 72 cm
Titelkartusche unten links, Massstabsleiste unten rechts **Ryh 3401 : 54**

9.2.1.2 Norditalien: mehrere Regionen • Northern Italy: several regions

6999 Italia superior : Lauf des Po Flusses, grosse Teile des Landes. – [Versch. Orte], ca. 1589–1780. – 28 Kt. (in Sammelband) ; 54 cm
Systematische Gliederung nach Ryhiner: Kap. 9 (Italia regio), Sektion 2 (Italia superior), Teil 1 (Italia superior generalis), Bd. 2 **Ryh 3402**

7000 Le cours du Po : avec privilege de sa Maj.té renouvelé pour 15. ans / dedié au roy par son tres humble, tres obeissant et tres fidele serviteur et sujet le P. Placide augustin dechaussé, et geographe ordinaire de sa Majes.té ; gravé par Bery. – [Ca. 1:250000]. – A Paris : chez les Augustins pres la place des Victoires, 1734. – 5 Karten : Kupferdruck ; je ca. 40 x 49 cm
Tatsächlich erschienen in Amsterdam bei Ottens. Koloriert. Auf Papier geklebt. Handschriftlicher Vermerk auf der Rückseite: "... chez Ottens" **Ryh 3402 : 1–5**

7001 La source du Po, et les passages de France en Piemont : avec privilege du roi renouvelé pour 15. ans / par le P. Placide augustin déc. geogr.phe du roy ; gravé par Bery. – [Ca. 1:250000]. – [Amsterdam] : [R. en I. Ottens], 1734. – 1 Karte : Kupferdruck ; 40 x 48 cm. – (Le cours du Po)
Koloriert. Auf Papier aufgeklebt. Handschriftlicher Vermerk auf der Rückseite: "... chez Ottens" **Ryh 3402 : 1**

7002 Le cours du Po dans le Piemont et le Montferrat : avec privilege du roy renouvelé pour 15. ans / par le R. P. Placide augustin dechaussé geog. or. du roy. – [Ca. 1:250000]. – [Amsterdam] : [R. en I. Ottens], 1734. – 1 Karte : Kupferdruck ; 40 x 49 cm. – (Le cours du Po)

Koloriert. Auf Papier aufgeklebt. Handschriftlicher Vermerk auf der Rückseite: "... chez Ottens" **Ryh 3402 : 2**

7003 Le cours du Po dans le Milanez : avec privilege du roy renouvelé pour 15. ans / par le P. Placide augustin déchaussé geographe du roy 1703. – [Ca. 1:250000]. – [Amsterdam] : [R. en I. Ottens], 1734. – 1 Karte : Kupferdruck ; 40 x 49 cm. – (Le cours du Po)

Koloriert. Auf Papier aufgeklebt. Handschriftlicher Vermerk auf der Rückseite: "... chez Ottens" **Ryh 3402 : 3**

7004 Le cours du Po, dans le duché de Mantoue / par le P. Placide augustin déchaussé, geographe ordinaire du roy 1703 ; gravé par Berey. – [Ca. 1:250000]. – [Amsterdam] : [R. et I. Ottens], [1734]. – 1 Karte :

Kupferdruck ; 40 x 48 cm. – (Le cours du Po)

Koloriert. Auf Papier aufgeklebt. Handschriftlicher Vermerk auf der Rückseite: "... chez Ottens" **Ryh 3402 : 4**

7005 Le cours du Po dans le duché de Ferrare et les etats de Venise : avec privilege de sa Maj.te renouvelle pour 15. ans / par le P. Placide augustin déchaussé geographe roy ; gravé par Berey. – [Ca. 1:250000]. – [Amsterdam] : [R. et I. Ottens], 1734. – 1 Karte : Kupferdruck ; 39 x 49 cm. – (Le cours du Po)

Koloriert. Auf Papier aufgeklebt. Handschriftlicher Vermerk auf der Rückseite: "... chez Ottens" **Ryh 3402 : 5**

7006 Le cours du Po : dédié au roy / par son tres humble, tres obeissant et tres fidele serviteur et sujet, le P. Placide geographe ordinaire de sa Majesté. – [Ca. 1:260000]. – A Amsterdam : chez J. Covens et C. Mortier sur le Vygendam, 1735. – 5 Karten : Kupferdruck ; je ca. 39 x 47 cm

Koloriert

Ryh 3402 : 6–10

7007 La source du Po, et les passages de France en Piémont. – [Ca. 1:260000]. – A Amsterdam : chez Jean Covens et Corneille Mortier géographes, [1735]. – 1 Karte : Kupferdruck ; 39 x 47 cm. – (Le cours du Po)

Titel oben. Gehört zur 5-teiligen Karte "Le cours du Po" von Père Placide, hrsg. von Covens und Mortier (Amsterdeam, 1735).

Koloriert

Ryh 3402 : 6

7008 Le cours du Po dans le Piemont et le Montferrat. – [Ca. 1:260000]. – A Amsterdam : chez Jean Covens et Corneille Mortier géographes, [1735]. – 1 Karte : Kupferdruck ; 39 x 48 cm. – (Le cours du Po)

Titel oben. Gehört zur 5-teiligen Karte "Le cours du Po" von Père Placide, hrsg. von Covens und Mortier (Amsterdeam, 1735).

Koloriert

Ryh 3402 : 7

7009 Le cours du Po dans le Milanez. – [Ca. 1:260000]. – A Amsterdam : chez Jean Covens et Corneille Mortier géographes, [1735]. – 1 Karte : Kupferdruck ; 39 x 48 cm. – (Le cours du Po)

Titel oben. Gehört zur 5-teiligen Karte "Le cours du Po" von Père Placide, hrsg. von Covens und Mortier (Amsterdeam, 1735).

Koloriert

Ryh 3402 : 8

7010 Le cours du Po dans le duche de Mantoue. – [Ca. 1:260000]. – A Amsterdam : chez Jean Covens et

Corneille Mortier géographes, [1735]. – 1 Karte : Kupferdruck ; 39 x 47 cm. – (Le cours du Po)

Titel oben. Gehört zur 5-teiligen Karte "Le cours du Po" von Père Placide, hrsg. von Covens und Mortier (Amsterdeam, 1735).

Koloriert

Ryh 3402 : 9

7011 Le cours du Po dans le duché de Ferrare et les etats de Venise. – [Ca. 1:260000]. – A Amsterdam : chez Jean Covens et Corneille Mortier géographes, 1735. – 1 Karte : Kupferdruck ; 38 x 47 cm. – (Le cours du Po)

Titel oben. Gehört zur 5-teiligen Karte "Le cours du Po" von Père Placide, hrsg. von Covens und Mortier (Amsterdeam, 1735).

Koloriert

Ryh 3402 : 10

7012 Corso del Po per la Lombardia dalle sve fonti sino al mare : co[n] fiumi, che in esso scaricano, con gli stati dè principi aggiacenti, e con le strade principali : con licenza de superiori, e priuilegio del sommo pontefice / descritto da Agostino Sargente Maggiore Cerruti capitano di una compagnia di fanti oltramontani della guardia di sua santità ; Ant.o Barbey sculp. – [Ca. 1:530000]. – Roma : dato in luce da Domenico de Rossi dalle sue stampe in Roma alla pace, l'anno 1703. – 1 Karte auf 3 Blättern : Kupferdruck ; 56 x 130 cm

Widmungskartusche oben Mitte ("Alla santità di nostro signore Papa Clemente XI. ..."). Koloriert

Ryh 3402 : 11–13

1703. – 1 Blatt ; 61 x 47 cm.

Ryh 3402 : 11

1703. – 1 Blatt ; 61 x 47 cm.

Ryh 3402 : 12

1703. – 1 Blatt ; 60 x 46 cm.

Ryh 3402 : 13

7013 Cursus Padi per Longobardiam a fonte usque ad ostia : cum fluminibus, quæ in illum se exonerant et adjacentibus ducatus ac principatus quos interluit et qui confines sunt, tribus combinandis tabellis accuratissime et juxta recentissimam designationem : cum gratia et privil. S. R. I. vicariat[us], in partib[us] Rheni, Sveviæ, et juris Franconici / æri incisus et excusus per Tobiam Conradum Lotter, geographum augustanum. – [Ca. 1:540000]. – [Augsburg] : [Tobias Konrad Lotter], [nach 1758]. – 1 Karte auf 3 Blättern : Kupferdruck ; 56 x 130 cm

Titelkartusche unten links, Wappenkartusche oben Mitte, Massstabsleisten unten Mitte, Legende unten rechts. Koloriert

Ryh 3402 : 14–16

[Nach 1758]. – 1 Blatt ; 62 x 51 cm.

Ryh 3402 : 14

[Nach 1758]. – 1 Blatt ; 61 x 50 cm.

Ryh 3402 : 15

[Nach 1758]. – 1 Blatt ; 61 x 50 cm.

Ryh 3402 : 16

7014 Cursus fluminis Padi vel Po per Longobardiam a fonte usque ad ostia : cum fluv. Tanaro, Doria, Sessia, Tesino, Adda, Oglio [et]c. ut [et] statibus adjac. Pedemonty, Montisferr. Mediol. Mantuani, Parmensis, Ferrar. : dedicat[um] Clementi XI pontif. m. : cum priv. sac. cæs. maj. / ab ipsius supr. præf. vigilum [et] centur. cohortis prætorie Augustino Cerruti, designatore et auctore, nunc recusus ab Homannianis Heredibus. – [Ca. 1:490000]. – [Nürnberg] : [Homännische Erben], a. 1735. – 1 Karte auf 2 Blättern : Kupferdruck ; 49 x 113 cm

Koloriert

Ryh 3402 : 17

7015 Carte du cours du Po depuis Pavie jusqu'a Ferrare qui comprend partie du Milanois, du Bergamasc, du Bressan, du Veronois, du Vicentin, le Cremasco, le Cremonois, le Mantouan, partie des duchés de Plaisance, de Parme, de Modene, [et]c. : avec privilege / par le Sr. Robert geog. ord. du roi ; gravé par Le Tellier. – [Ca. 1:250000]. – A Paris : chez l'auteur quai de l'Horloge du Palais proche la rue de Harlai, 1742. – 1 Karte : Kupferdruck ; 48 x 73 cm
Koloriert **Ryh 3402 : 18**

7016 Le cours du Po, du Tanaro, Doria, Sessia, Tessin, Adda, Oglio, et traversants le Piemont, Montferrat, Milanois Mantouan, Parmesan, et Ferrarois. – [Ca. 1:470000]. – A Paris : chez le Sr. le Rouge ing.r geographe du roy rue des Augustins coin de la rue St. André, 1745. – 1 Karte auf 2 Blättern : Kupferdruck ; 47 x 114 cm
Koloriert. Auf Papier aufgeklebt **Ryh 3402 : 19–20**
1745. – 1 Blatt ; 52 x 62 cm. **Ryh 3402 : 19**
1745. – 1 Blatt ; 53 x 62 cm. **Ryh 3402 : 20**

7017 Carte du cours du Po; qui comprend la partie septentrionale de l'Italie, ou se trouvent la principauté de Piemont, les estats du duché de Milan, ceux de la république de Venise, les duchez de Parme, Modene, l'etat de Genes, et de Lucque; et partie des estats de l'Eglise et duché de Toscane / dressé sur les dernieres observations par J. B. Nolin geographe. – [Ca. 1:690000]. – A Paris : chez Basset rue St. Jacq., 1777. – 1 Karte : Kupferdruck ; 49 x 69 cm
Numerierung oben rechts: "39". Koloriert **Ryh 3402 : 21**

7018 Carte du cours du Po depuis Pavie jusqu'a Ferrare qui comprend partie du Milanois, du Bergamasc, du Bressan, du Veronois, du Vicentin, le Cremasco, le Cremonois, le Mantouan, partie des duchés de Plaisance, de Parme, de Modene, [et]c. : avec privilege / par le Sr. Robert geog. ord. du roi ; gravé par Le Tellier. – [Ca. 1:250000]. – A Paris : chez l'auteur quai de l'Horloge du Palais proche la rue de Harlai, [zwischen 1742 und 1760]. – 1 Karte : Kupferdruck ; 48 x 73 cm
Titel oben, Massstabsleisten unten links. Koloriert **Ryh 3402 : 22**

7019 L'etat de Milan : divisé en ses principales parties : avec partie des etats de Venise et des duchés de Mantoue, Parme, et Modene [et]c. : avec privilege du roy / dedié au roy par son tres-humble, et tres-obeissant, serviteur, et fidel sujet I. B. Nolin geographe ordinaire de Sa Majesté. – [Ca. 1:440000]. – A Paris : chez l'auteur sur le quay de l'Horloge du Palais a l'enseigne de la place des Victoires vers le Pont Neuf, [zwischen 1701 und 1750]. – 1 Karte : Kupferdruck ; 46 x 58 cm
Titelkartusche Mitte links, Massstabsleisten unten links. Grenzen koloriert. Am rechten Rand mit "Le cours du Po depuis Turin ..." von J. B. Nolin zusammengeklebt **Ryh 3402 : 23 A**

7020 Le cours du Po depuis Turin jusques a ses embouchures dans le fond du golfe de Venise ou est l'Istrie et les pays dessus et aux environs qui sont les etats

de Milan, de la république de Venise, de Parme et Plaisance, Modene, le polesin de Rovigo, et le Ferrarois [et]c: ce qui fait aujourd'huy le theatre de la guerre en Italie : avec privilege du roy / dressé sur des nouveaux memoires par I. B. Nolin geographe ord. du roy. – [Ca. 1:440000]. – A Paris : chés l'auteur sur le quay de l'Horloge du Palais a l'enseigne de la place des Victoires vers le Pont Neuf ; et a Bruxelles : chez I. Leonard libraire rue de la Cour, [zwischen 1701 und 1750]. – 1 Karte : Kupferdruck ; 47 x 61 cm
Titelkartusche oben rechts, Erläuterungen unten Mitte. Grenzen koloriert. Am linken Rand mit "L'etat de Milan" von J. B. Nolin zusammengeklebt **Ryh 3402 : 23 B**

7021 Veronae Vicentiae et Patavii ditiones : cum priuilegio / per Gerardum Mercatorem. – [Ca. 1:360000]. – [S.l.] : [s.n.], [erstmal 1589]. – 1 Karte : Kupferdruck ; 35 x 48 cm
Titelkartusche oben rechts, Massstabsleiste unten Mitte. Handschriftliche Numerierung auf der Rückseite: "Nnnnnnn" **Ryh 3402 : 40**

7022 Les montagnes des Alpes ou sont remarqués les passages de France en Italie, le duché de Milan, et les estats du Duc de Savoye : avec privilege du roy pour 20. ans / dressé sur les memoires les plus nouveaux par le Sr. Sanson, geographe ordinaire du roy. – [Ca. 1:710000]. – A Paris : chez H. Iaillet joignant les grands Augustins aux deux globes, 1675. – 1 Karte auf 2 Blättern : Kupferdruck ; 53 x 86 cm
Titelvariante oben: "... et les estats du Duc de Savoye qui co[m]pren[n]ent le duché de Savoye et la principauté de Piemont [et]c.". Koloriert. Handschriftliche Numerierung auf der Rückseite: "No: 16:" **Ryh 3402 : 41**

7023 Les montagnes des Alpes ou sont remarqués les passages de France en Italie, le duché de Milan, et les estats du Duc de Savoye [et]c. : avec privilege du roy pour 20 ans / dressé sur les memoires les plus nouveaux par le Sr. Sanson, geographe ordinaire du roy. – [Ca. 1:710000]. – A Paris : chez H. Iaillet joignant les grands Augustins aux deux globes, 1692. – 1 Karte auf 2 Blättern : Kupferdruck ; 52 x 85 cm
Titelvariante oben: "... et les estats du Duc de Savoye qui co[m]pren[n]ent le duché de Savoye et la principauté de Piemont [et]c.". Koloriert **Ryh 3402 : 42**

7024 Les montagnes des Alpes ou sont remarqués les passages de France en Italie, le duché de Milan, et les estats du Duc de Savoye [et]c. / dressé sur les memoires les plus nouveaux par le Sr. Sanson, geographe ordinaire du roy. – [Ca. 1:720000]. – A Amsterdam : chez Jean Covens et Corneille Mortier géographes, [zwischen 1721 und 1778]. – 1 Karte auf 2 Blättern : Kupferdruck ; 52 x 85 cm
Titelvariante oben: "... et les estats du Duc de Savoye qui co[m]pren[n]ent le duché de Savoye et la principauté de Piemont [et]c.". Titelkartusche oben rechts, Massstabskartusche unten rechts. Koloriert **Ryh 3402 : 43**

7025 Theatrum belli italici. anni 1701. seu novissima tabula geographica, in qua plurima ditionis Venetæ et

Mediolanensis ducatus portio, ac aliaë confinis Italiaë partes cum integro ducatu Mantuano accuratè exhibentur / authore Georg: Adam: Josepho de Pauli. – [Ca. 1:510000]. – Vien [Wien] : Joh. Andr. Pfeffel et C. Engelbrecht f. et excudit, 1701 [?]. – 1 Karte : Kupferdruck ; 31 x 50 cm
Koloriert **Ryh 3402 : 44**

7026 Theatrum belli italici seu novissima tabula geographica, in qua plurima ditionis Veneta et Mediolanensis ducatus portio, ac alia confinis Italia partes cum integro ducatu Mantuano exhibentur / Ioseph[us] Frideric[us] Leopold[us] sc: et excudit. – [Ca. 1:520000]. – Aug: Vindelicorum [Augsburg] : [J. F. Leopold], annò 1702. – 1 Karte : Kupferdruck ; 31 x 48 cm
Koloriert **Ryh 3402 : 45**

7027 Theatrum belli per Italiam a.o MDCCXXXIV recentissima et accuratissima designatio : ubi et quam diu copia Cæsareæ castra posuerint, commoratae sint et cum hostibus conflixerint, cum delineatione præcipuarum urbium in hac plaga : cum gratia et privil. S. R. I. vicariatus, in partibus Rheni, Sveviæ, et juris Franconici / cura et sumtibus Matthæi Seutteri, s. cæs. et reg. cathol. majest. geogr. et chalcogr. – [Ca. 1:230000]. – Augustæ Vindel. [Augsburg] : [Matthäus Seutter], [zwischen 1740 und 1760]. – 1 Karte auf 2 Blättern : Kupferdruck ; 32 x 88 cm, Bildgrösse 54 x 88 cm
9 Schlachtpläne oben und unten (je ca. 11 x 18 cm), Titeltartusche unten links. Nordosten oben. Koloriert **Ryh 3402 : 46**

7028 Tabula geographica in qua integri ducatus Mediolanensis et Mantuanus; item ditio Veneta et comitatus Tyrolensis, cum episcopatibus Tridentino et Brixensi, atque superiorib[us] provinciis austriacis eo pertinentib[us], accurata delineatione exhibent : ita ut versus meridiem finitimorum statuum Italicorum portiones; versus occide[n]tem Pedemontii pars et Rhætiaë, septentrione[m] versus Sueviæ et Bavariæ confinia, et versus orientem archiepiscopatus Salisburgensis et Carniolæ termini una oculis subjiciantur : c. gr. et pr. S. R. I. vicariat[us] in part. Rheni, Sjev. et jur. Francon. / Matth. Seutter s. c. m. geogr. – [Ca. 1:820000]. – Aug. Vind. [Augsburg] : [Matthäus Seutter], [zwischen 1740 und 1760]. – 1 Karte : Kupferdruck ; 45 x 56 cm
Titeltartusche und Legende oben links. Koloriert. Auf Papier aufgeklebt **Ryh 3402 : 47**

7029 Das Hertzogthum Mantova und Mirandola sampt angræntzenden venedischen=Lændern wie auch tyrolischen und graubüntenischen Græntzen neben einen Theil des Hertzogthums Meyland : woraus sonderlich die gloriose Expedition der kayserlichen Armee in Italien und dero von ihren Feinden unmöglich erachtete Passage über das Gebirg deutlich zu ersehen : denen welche teütsche Zeitungen und Novellen lesen zu Diensten nachdem italienischen Exemplar entworffen. – [Ca. 1:430000]. – Aug. Vind. [Augsburg] : Iohan[n] Friderich Probst

Ieremiæ Wolff seelg: Erb. excud., [zwischen 1750 und 1780]. – 1 Karte : Kupferdruck ; 34 x 51 cm
Titel unten. Koloriert. Auf Papier aufgeklebt **Ryh 3402 : 48**

9.2.1.3 Piemont, Sardinien, Savoyen • Piedmont, Sardinia, Savoy

7030 Italia superior sabaudica : ordinari Generalkarten. – [Versch. Orte], ca. 1660–1793. – 26 Kt. (in Sammelband) ; 54 cm
Systematische Gliederung nach Ryhiner: Kap. 9 (Italia regio), Sektion 2 (Italia superior), Teil 1 (Italia superior generalis), Bd. 3
Ryh 3403

7031 Novissima descriptio tabulæ generalis ducatus Sabaudiaë principatus Pedemontii comitatus Nicæensis ducatus Montisferrati et maximæ partis ducatus Mediolanensis ut et reipublicæ Genuensis et cæterarum partium adjacentium : cum privilegio / per Iustinum Danckerum. – [Ca. 1:850000]. – Amstelodami [Amsterdam] : [Justus Danckerts], [nach 1684]. – 1 Karte : Kupferdruck ; 49 x 57 cm
Titel- und Massstabkartusche unten rechts. Koloriert. Auf Papier aufgeklebt **Ryh 3403 : 1**

7032 Sedes belli in Dauphinæ et Provinciaë. nec non ducatus Sabaudiaë. principatus Pedemontii. ducatus Montisferrati : cum privilegio / per Cornelium Danckerts. – [Ca. 1:850000]. – Amstelodami [Amsterdam] : [Danckerts], [nach 1684]. – 1 Karte : Kupferdruck ; 49 x 57 cm
Titel- und Massstabkartusche unten rechts. Koloriert **Ryh 3403 : 2**

7033 [Nova et accurata ducatus Sabaudiaë, principat. Pedemont. et Montferat., ducatus Mediolan. et reipub. Genuensis tabula.] Nova et accurata ducat[us] Sabaudiaë, principat. Pedemont. et Montferat., ducat[us] Mediolan. et reipub. Genuensis tabula, : cum adiacentib[us] regionibus, itemq[ue] viis, ex Gallia, per Alpes in italiani ducentibus. – [Ca. 1:1100000]. – [Nürnberg] : Jacob Sandrart excudit, [zwischen 1660 und 1710]. – 1 Karte : Kupferdruck ; 43 x 52 cm
Titeltartusche unten Mitte, Massstabsleisten unten rechts. Koloriert. Auf Papier aufgeklebt **Ryh 3403 : 3**

7034 Status Sabaudiaë, : complectens duc: Sabaudiaë, et Montferati, princ: Pedemontii, et comit: Niciæ, divisus porro in duc: Sabaudiaë, Genevæ, et Augustæ comit: Tarantasiaë, Maurianaë, Canavesiaë, Nicæ, et Tendæ; march: Susæ, Salutii, et Cevæ, cæterasque urbis ditiones, cum circumjacentibus regionibus. – [Ca. 1:560000]. – [Amsterdam] : typis G. et L. Valk, [nach 1705]. – 1 Karte : Kupferdruck ; 55 x 48 cm
Titel oben Mitte, Legende oben links, Massstabsleisten oben rechts. Koloriert **Ryh 3403 : 4**

7035 [Status Sabaudica tabula.] Illustrissimo celsissimoque principi Carolo Emanueli D. G. Sabaudiaë Duci, Pedemontii principi etc. hanc accuratam status Sabaudici tabulam in ducatum Sabaudiaë, principatum Pedemontii, comitatum Nicæensem et cæteras partes

minores exacte divisam : cum priv. potentiss. d. d. ordinum hollandiæ et westfrisæ / d. d. d. Fredericus de Wit. – [Ca. 1:620000]. – Amstelodami [Amsterdam] : ex officina F. de Wit ; and are to be sold at London : by John Overton at the white horse without Newgate, [nach 1688]. – 1 Karte : Kupferdruck ; 56 x 48 cm
 Massstabsleisten oben rechts. Titel in Widmung integriert, Titel- und Widmungskartusche unten links. Koloriert. Auf Papier aufgeklebt
Ryh 3403 : 5

7036 Regiæ celsitudinis Sabaudicæ status, consistens in Sabaudicæ ac Montisferrati ducatus, Pedemontii principatum, nec non Nicæensem comitatum, : cum adjacentibus et finitimis regionibus, tam particulariter quam generaliter accuratissime ostensus, : cum priv. ordin. gener. Belgii fœd. / per Nicolaum Visscher ; [Titelkartusche:] Tideman f., G. v. Gouwen sculp. – [Ca. 1:630000]. – Amst. Bat. [Amsterdam] : [N. Visscher], [nach 1677]. – 1 Karte : Kupferdruck ; 57 x 48 cm
 Titelkartusche oben rechts, Massstabsleisten unten rechts. Koloriert
Ryh 3403 : 6

7037 Les etats de Savoye et de Piemont : avec privilege du roy / dressez sur les memoires les plus nouveaux ; presentez a Sa Majesté por le service de ses troupes par son tres humble serviteur et fidelle sujet I. B. Nolin. – [Ca. 1:440000]. – A Paris : chez I. B. Nolin sur le quay de l'Horloge du Palais proche la rue de Harlay a l'enseigne de la place des Victoires, 1691. – 1 Karte auf 2 Blättern : Kupferdruck ; 78 x 61 cm
 3 Nebenkarten unten links: "Tvrin" (Plan, 13 x 17 cm), "Verve" (Ansicht, 11 x 17 cm), "Verceil" (Plan, 12 x 17 cm). 1 Ansicht ("Chambery") und 4 Befestigungspläne ("Carmagnole", "Yvrée", "Montmelian", "Nice") oben rechts. Koloriert
Ryh 3403 : 7

7038 Les etats de Savoye et de Piemont : avec privilege du roy / dressez sur les memoires les plus nouveaux ; presentez a Sa Majesté por le service de ses troupes par son tres humble serviteur et fidelle sujet I. B. Nolin. – [Ca. 1:450000]. – A Amsterdam : chez Covens et Mortier, [zwischen 1721 und 1778]. – 1 Karte auf 2 Blättern : Kupferdruck ; 78 x 61 cm
 3 Nebenkarten unten links: "Tvrin" (Plan, 13 x 17 cm), "Verve" (Ansicht, 11 x 17 cm), "Verceil" (Plan, 12 x 17 cm). Titelkartusche mit 1 Ansicht ("Chambery") und 4 Befestigungsplänen ("Carmagnole", "Yvrée", "Montmelian", "Nice") oben rechts. Koloriert
Ryh 3403 : 8

7039 Les estats de Savoye, Piemont, et le comté de Nice : avec privilege de nos seigneurs les etats de Hollande et de West-frise / par le Sr. Sanson geog. ordinaire du roy. – [Ca. 1:560000]. – A Amsterdam : chez Pierre Schenk, [nach 1686]. – 1 Karte : Kupferdruck ; 55 x 46 cm
 Titelkartusche oben rechts, Massstabsleisten und Legende unten links. Koloriert
Ryh 3403 : 10

7040 Les estats de Savoye et de Piemont : présenté a Monseigneur le Duc de Bourgogne / par son tres humble et tres obeissant serviteur Hubert Iaillot. – [Ca. 1:550000]. – A Paris : [Jaillot], 1696. – 1 Karte : Kupferdruck ; 56 x 42 xm

Wappen rechts und links. Lateinische Titelvariante oben: "Status Sabaudicæ ducis accuratissimè divisi, ad usum serenissimi Burgundicæ ducis". Koloriert
Ryh 3403 : 11

7041 Les estats de Savoye et de Piemont : présenté a Monseigneur le Duc de Bourgogne : avec priv. / par son tres humble et tres obeissant serviteur Hubert Iaillot. – [Ca. 1:550000]. – A Amsterdam : chez I. Covens et C. Mortier, [zwischen 1721 und 1778]. – 1 Karte : Kupferdruck ; 56 x 42 xm
 Wappen rechts und links, Titelkartusche oben rechts, Massstabskartusche unten links. Lateinische Titelvariante oben: "Status Sabaudicæ ducis accuratissimè divisi, ad usum serenissimi Burgundicæ ducis". Koloriert
Ryh 3403 : 12

7042 L'etat du Duc de Savoie de ça et de la les monts scavoir le Piemont, la Savoie, et l'etat de Nice : avec priv. du roy / dressé sur des memoires envoyez de Turin par I. Besson geographe du roy. – [Ca. 1:680000]. – A Paris : chez I. Besson geographe de sa Majesté sur le quay de l'Orloge du Palais au coin de la rue du Harlay a l'ancien buys, 1704. – 1 Karte : Kupferdruck ; 55 x 41 cm
 Widmung oben rechts ("Dedié a Monseig.r de Chamillart ..."). Privileg unten rechts: "avec pr. du roy 1703 lequel sera tenu pour bien et deüment signifié". Koloriert. Auf Papier aufgeklebt
Ryh 3403 : 13

7043 Le duché de Milan et les etats du Duc de Savoye partie de ceux de Mantoue, et de la republique de Genes : avec les diverses routes ou passages de France et d'Allemagne en Italie par les alpes : avec privileg.e du roy / dressées et présentées a Monseigneur le Dauphin par son tres humble et tres obeissant serviteur, et geographe N. de Fer ; Jacqueline Panouse sculpit. – [Ca. 1:800000]. – A Paris : chez Danet gendre de l'auteur sur le pont N. Dame a la sphere royale, 1705 [erschieden nach 1721]. – 1 Karte : Kupferdruck ; 25 x 65 cm
 Nebenkarte unten links ("Les vallees de Perouse de Pragens de St. Martin d'Angrogne et de Lucerne", 24 x 29 cm). Koloriert. Auf Leinen aufgezogen
Ryh 3403 : 14

7044 Carte historique et géographique pour introduire à l'intelligence de l'histoire de Savoye, et a la connoissance du gouver.ment de cet etat : avec privilege de Nosseigneurs les etats de Hollande et de West Frize. – [Ca. 1:1700000]. – [Amsterdam] : [s.n.], [zwischen 1705 und 1739]. – 1 Karte : Kupferdruck ; 21 x 19 cm, Bildgröße 35 x 49 cm. – (Atlas historique / Châtelain, Gueudeville ; tome 2, no. 68)
 Nebenkarten oben links ("Plan de la ville de Turin", 12 x 13 cm) und oben rechts ("Le palais de la Venerie", Ansicht ; 12 x 13 cm). Titel oben. Numerierung oben rechts: "tome 2. no. 68.". Ursprungswerk: "Atlas historique" von Z. Châtelain und N. Gueudeville (Amsterdam, 1705–1739). Teilweise koloriert. Handschriftlicher Vermerk auf der Kartenrückseite: "... Atlas de Chatelain 1704"
Ryh 3403 : 15

7045 Status belli Italiam inter et Galliam comprehendens Sabaudicæ ducatum Pedemontii princip. et Nicæensem comitatum partemque Delphinatus et Provincicæ etc. : cum privilegio / per F. de Witt. – [Ca. 1:620000]. – Amstelodam [Amsterdam] : apud I. Covens et C. Mortier,

[zwischen 1721 und 1778]. – 1 Karte : Kupferdruck ; 56 x 48 cm

Titelkartusche unten links, Massstabsleisten und Legende oben rechts. Koloriert

Ryh 3403 : 16

7046 Regiæ celsitudinis Sabaudicæ status in quo ducatus Sabaudicæ principatus Pedemontium et ducatus Montisferrati in suas quasq[ue] ditiones [et] territoria divisi cum finitimis regionibus exhibentur / directione et sumptibus Io Baptistæ Homanni. – [Ca. 1:640000]. – Norimbergæ [Nürnberg] : [Johann Baptist Homann], [zwischen 1702 und 1715]. – 1 Karte : Kupferdruck ; 49 x 56 cm

Titelkartusche oben Mitte, Massstabsleisten unten rechts. Koloriert

Ryh 3403 : 17

7047 Regiæ celsitudinis Sabaudicæ status in quo ducatus Sabaudicæ principat. Pedemontium ut et ducatus Montisferrati in suas ditiones et territoria determinati cum finitimis provinciis mappa geographica / oculis sistuntur cura manu et sumtibus M. Seuteri august. s. c. m. geogr. – [Ca. 1:650000]. – August. [Augsburg] : [Matthäus Seutter], [zwischen 1730 und 1740]. – 1 Karte : Kupferdruck ; 49 x 56 cm

Titelkartusche oben rechts, Massstabsleisten unten rechts. Koloriert

Ryh 3403 : 18

7048 Regiæ celsitudinis Sabaudicæ status in quo ducatus Sabaudicæ principat. Pedemontium ut et ducatus Montisferrati in suas ditiones et territoria determinati cum finitimis provinciis mappa geographica : cum gratia et privil. S. R. I. vicariatus, in partib[us] Rheni, Sveviæ, et juris Franconici / oculis sistuntur cura manu et sumtibus Tob. Conr. Lotter, geogr. – [Ca. 1:650000]. – Aug. Vind. [Augsburg] : [Tobias Konrad Lotter], [nach 1758]. – 1 Karte : Kupferdruck ; 49 x 56 cm

Titelkartusche oben rechts, Massstabsleisten unten rechts. Koloriert

Ryh 3403 : 19

7049 Ducatus Sabavdiæ principatus Pedemontii ducatus Montisferratensis cum contiguis / ab ortu [et] occasu accurante Christoph Weigelio ; M. Kauffer sculpsit. – [Ca. 1:1000000]. – [Nürnberg] : [Christoph Weigel], [nach 1710]. – 1 Karte : Kupferdruck ; 31 x 35 cm

Titelkartusche oben Mitte, Massstabsleisten unten rechts. Koloriert

Ryh 3403 : 20

7050 A new and accurate map of Savoy, Piemont, and Montferrat : exhibiting the perfect seat of war : collected from the best authorities and most approved modern maps, the whole being regulated by astron. observations / by Eman. Bowen. – [Ca. 1:1000000]. – [London] : [s.n.], [1752]. – 1 Karte : Kupferdruck ; 34 x 41 cm. – (A complete atlas, or distinct view of the known world ; 21)

Nebenkarten Mitte links ("A draught of the city of Nice and town of Villa Franca", 8 x 11 cm) und unten links ("A plan of Coni a strong fortified city, ...", 11 x 14 cm). Nullmeridian: London. Numerierung unten links: "No. 21". Ursprungswerk: "A complete atlas, or distinct view of the known world" von Emanuel Bowen (London, 1752).

Kartenbild koloriert

Ryh 3403 : 21

7051 Etats du roy de Sardaigne / [par Jean Baptiste Louis Clouet]. – [Ca. 1:1400000]. – [Paris] : [Mondhare], [erschienen 1780]. – 1 Karte : Kupferdruck ; 29 x 33 cm, Bildgrösse 31 x 55 cm. – (Géographie moderne avec introduction ; 35)

Erläuterungen auf der linken und rechten Seite. Nebenkarte unten rechts ("Isle de Sardaigne", 11 x 7 cm). Nummer oben rechts: "35". Ursprungswerk: "Géographie moderne avec introduction" von Abbé J. B. L. Clouet (Paris : Mondhare, 1780). Koloriert. Auf Papier aufgeklebt

Ryh 3403 : 22

7052 Carte des etats du roi de Sardaigne en Terre-Ferme. – [Ca. 1:1100000]. – [Paris] : [Mentelle], [1782]. – 1 Karte : Kupferdruck ; 30 x 42 cm. – (Atlas nouveau / Edme Mentelle ; 97 A)

Titel unten links, Massstabsleisten oben rechts. Nullmeridiane: Ferro, Paris. Numerierung oben rechts: "No. 97. A."

Ursprungswerk: "Atlas nouveau" von Edme Mentelle (Paris, 1782?). Koloriert. Handschriftlicher Vermerk auf dem Registerblatt des Sammelbandes: "... par Mentelle"

Ryh 3403 : 23

7053 Carte physique des etats du roi de Sardaigne en Terre Ferme / gravé par P. F. Tardieu. – [Ca. 1:1000000]. – [Paris] : [Mentelle], [1782]. – 1 Karte : Kupferdruck ; 31 x 42 cm. – (Atlas nouveau / Edme Mentelle ; 97 A)

Titel unten links, Massstabsleisten oben rechts. Nullmeridiane: Ferro, Paris. Numerierung oben rechts: "No. 97. A."

Ursprungswerk: "Atlas nouveau" von Edme Mentelle (Paris, 1782?). Koloriert. Handschriftlicher Vermerk auf dem Registerblatt des Sammelbandes: "... par Mentelle"

Ryh 3403 : 24

7054 Karte von den Staaten des Königs von Sardinien enthaltend Savoyen und Piemont Montferrat ein Theil vom Herzogthum Mailand und die Insel Sardinien / nach der 8.ten Auflage der Erdbeschreibung des Herrn Ob. Consistorialraths Büsching bearbeitet von D. F. Sotzmann ; B. Glasbach jun. sc. – [Ca. 1:800000]. – Berlin : im Verlag der K. P. Akad. Kunst u. Buchhandlung, 1793. – 1 Karte : Kupferdruck ; 36 x 42 cm

Nebenkarte unten links ("Insel Sardinien", 15 x 11 cm). Koloriert

Ryh 3403 : 25

7055 Carta degli stati di S. R. M. il re di Sardegna / P. Amati e P. Telà inc. – [Ca. 1:620000]. – Torino : presso i libraj Orgeas e figli : Ferrero e Pomba : Beltramo Antonio Re, 1792. – 1 Karte : Kupferdruck ; 50 x 59 cm Nebenkarte unten rechts (Sardinien, 21 x 12 cm). Koloriert. Auf Leinen aufgezogen

Ryh 3403 : 26

7056 Carte genealogique de la maison de Savoye, ses differentes branches, ses titres, ses armes, et ses alliances : avec privilege de Nosseigneurs les etats de Hollande et de West-Frise. – [Amsterdam] : [s.n.], [zwischen 1705 und 1739]. – 1 Blatt : Kupferdruck ; 35 x 44 cm. – (Atlas historique / Châtelain, Gueudeville ; tome 2, no. 67)

Titel oben, Wappenkartusche oben Mitte. Numerierung oben rechts: "tome 2. no. 67.". Ursprungswerk: "Atlas historique" von Z. Châtelain und N. Gueudeville (Amsterdam, 1705–1739)

Ryh 3403 : 40

9.2.1.4 Piemont, Sardinien, Savoyen (grosse Karten) • Piedmont, Sardinia, Savoy (maps on several sheets)

7057 Italia superior sabaudica : grosse Generalkarten. – [Versch. Orte], 1680–1779. – 5 Kt. (in Sammelband) ; 56 cm

Systematische Gliederung nach Ryhiner: Kap. 9 (Italia regio), Sektion 2 (Italia superior), Teil 1 (Italia superior generalis), Bd. 4

Ryh 3404

7058 Carta generale de stati di sva altezza reale / Gio: Tomaso Borgonio ; Gio. Maria Belgrano sc. in Torino. – [Ca. 1:170000]. – Torino : [Bartolomeo Zappata], 1680. – 1 Karte auf 15 Blättern : Kupferdruck ; 167 x 165 cm
Widmungskartusche oben rechts: "A Madama reale Maria Giovanna Battista di Savoia ... Vittorio Amedeo II. ... humil.mo fedel.mo et obed.mo seru.re e suddito Gio. Tomaso Borgonio". Erläuterungen unten links ("Descrittione de stati di sua altezza reale tanto di quà, que di là da monti"), Titel und Massstabsleiste oben. Koloriert. Auf Papier aufgeklebt

Ryh 3404 : 1–15

1680. – 1 Blatt ; 40 x 58 cm.

Ryh 3404 : 1

1680. – 1 Blatt ; 39 x 65 cm.

Ryh 3404 : 2

1680. – 1 Blatt ; 39 x 56 cm.

Ryh 3404 : 3

1680. – 1 Blatt ; 45 x 56 cm.

Ryh 3404 : 4

1680. – 1 Blatt ; 45 x 65 cm.

Ryh 3404 : 5

1680. – 1 Blatt ; 45 x 57 cm.

Ryh 3404 : 6

1680. – 1 Blatt ; 45 x 56 cm.

Ryh 3404 : 7

1680. – 1 Blatt ; 45 x 65 cm.

Ryh 3404 : 8

1680. – 1 Blatt ; 45 x 56 cm.

Ryh 3404 : 9

1680. – 1 Blatt ; 41 x 51 cm.

Ryh 3404 : 10

1680. – 1 Blatt ; 46 x 65 cm.

Ryh 3404 : 11

1680. – 1 Blatt ; 45 x 57 cm.

Ryh 3404 : 12

1680. – 1 Blatt ; 40 x 49 cm.

Ryh 3404 : 13

1680. – 1 Blatt ; 40 x 64 cm.

Ryh 3404 : 14

1680. – 1 Blatt ; 39 x 57 cm.

Ryh 3404 : 15

7059 [Titelblatt Dury (Sardinien, Genua)]. – [London] : [A. Dury], 1765. – 1 Blatt ; 52 x 35 cm. – (A chorographical map of the king of Sardinia's dominions, a chorographical map of the territories of the republic of Genoa)

Ryh 3404 : 16

7060 Remarques sur la construction [et] l'usage de cette carte. – [London] : [A. Dury], 1765. – 2 Blätter ; 53 x 70 cm. – (A chorographical map of the king of Sardinia's dominions, a chorographical map of the territories of the republic of Genoa)

Ryh 3404 : 17

7061 Carta degli stati di S. M. il re di Sardegna contenente il Piemonte, la Savoia, [et]c. / presa dalla carta originale del celebre Borgonio con molte aggiunte, e miglioramenti di Andrea Dury. – [Ca. 1:170000]. – [London] : [Andrew Dury], 1765. – 1 Karte auf 12 Blättern : Kupferdruck ; 186 x 162 cm. – (A chorographical map of the king of Sardinia's dominions)

Nebenkarte unten links ("Carte des pays ajoutés aux états du roi de Sardaigne, depuis l'an 1682.", 36 x 40 cm). Mit bildlicher Darstellung, Widmung ("To the right honourable John Earl of Bute ...") und Legende. Koloriert

Ryh 3404 : 18–30

12 : Table alphabétique des villes, bourgs, châteaux, rivières, côtes, [et] principales montagnes, qui se trouvent dans la carte du Piémont,

de la Savoye, [et] de ses frontieres. – 1765. – 2 Blätter ; 49 x 69 cm. – (A chorographical map of the king of Sardinia's dominions)

Numerierung oben rechts: "12" **Ryh 3404 : 18**
1 : [Widmung Dury (Piemont, Savoyen)]. – 1765. – 1 Blatt ; 52 x 64 cm. – (A chorographical map of the king of Sardinia's dominions)

Numerierung oben rechts: "1" **Ryh 3404 : 20**
3. – 1765. – 1 Blatt ; 52 x 64 cm. – (A chorographical map of the king of Sardinia's dominions)

Numerierung oben rechts: "3" **Ryh 3404 : 21**
2. – 1765. – 1 Blatt ; 52 x 64 cm. – (A chorographical map of the king of Sardinia's dominions)

Numerierung oben rechts: "2" **Ryh 3404 : 22**
6. – 1765. – 1 Blatt ; 52 x 64 cm. – (A chorographical map of the king of Sardinia's dominions)

Numerierung oben rechts: "6" **Ryh 3404 : 23**
5. – 1765. – 1 Blatt ; 52 x 64 cm. – (A chorographical map of the king of Sardinia's dominions)

Numerierung oben rechts: "5" **Ryh 3404 : 24**
4. – 1765. – 1 Blatt ; 52 x 64 cm. – (A chorographical map of the king of Sardinia's dominions)

Numerierung oben rechts: "4" **Ryh 3404 : 25**
9. – 1765. – 1 Blatt ; 52 x 64 cm. – (A chorographical map of the king of Sardinia's dominions)

Numerierung oben rechts: "9" **Ryh 3404 : 26**
8. – 1765. – 1 Blatt ; 52 x 64 cm. – (A chorographical map of the king of Sardinia's dominions)

Numerierung oben rechts: "8" **Ryh 3404 : 27**
7. – 1765. – 1 Blatt ; 52 x 64 cm. – (A chorographical map of the king of Sardinia's dominions)

Numerierung oben rechts: "7" **Ryh 3404 : 28**
11. – 1765. – 1 Blatt ; 52 x 64 cm. – (A chorographical map of the king of Sardinia's dominions)

Numerierung oben rechts: "11" **Ryh 3404 : 29**
10. – 1765. – 1 Blatt ; 53 x 64 cm. – (A chorographical map of the king of Sardinia's dominions)

Numerierung oben rechts: "10" **Ryh 3404 : 30**

7062 Carte générale des états du roi de Sardaigne, / reduite d'après la grande carte pour trouver facilement ce qu'on a envie de chercher dans celle-là. – [Ca. 1:600000]. – [London] : [Andrew Dury], 1765. – 1 Karte : Kupferdruck ; 51 x 41 cm, Bildgröße 51 x 54 cm. – (A chorographical map of the king of Sardinia's dominions, a chorographical map of the territories of the republic of Genoa)

Nebenkarte oben rechts ("Morceau détaché ...", 28 x 27 cm).
Übersichtskarte zur 12-blättrigen "Carta degli stati di S. M. il re di Sardegna ..." nach G. T. Borgonio von A. Dury. Koloriert

Ryh 3404 : 19

7063 Carta corografica degli stati di S. M. il re di Sardegna / data in luce dall'ingegnere Borgonio nel 1683 ; Jacobus Stagnonus incidit. – Corretta ed accresciuta nell'anno 1772. – [Ca. 1:170000]. – Taurini [Torino] : [s.n.], 1772. – 1 Karte auf 25 Blättern : Kupferdruck ; 186 x 239 cm

Koloriert. 2 Blätter fehlen **Ryh 3404 : 33–55**

3. – 1772. – 1 Blatt ; 42 x 63 cm.
Numerierung oben rechts: "3" **Ryh 3404 : 33**

4. – 1772. – 1 Blatt ; 42 x 53 cm.

Numerierung oben links: "4" **Ryh 3404 : 34**

5. – 1772. – 1 Blatt ; 42 x 49 cm.

Numerierung oben links: "5" **Ryh 3404 : 35**

6. – 1772. – 1 Blatt ; 41 x 58 cm.
Numerierung oben rechts: "6" **Ryh 3404 : 36**
7. – 1772. – 1 Blatt ; 41 x 44 cm.
Numerierung oben rechts: "7" **Ryh 3404 : 37**
8. – 1772. – 1 Blatt ; 41 x 63 cm.
Numerierung oben links: "8" **Ryh 3404 : 38**
9. – 1772. – 1 Blatt ; 41 x 52 cm.
Numerierung oben links: "9" **Ryh 3404 : 39**
10. – 1772. – 1 Blatt ; 42 x 49 cm.
Numerierung oben links: "10" **Ryh 3404 : 40**
11. – 1772. – 1 Blatt ; 49 x 57 cm.
Numerierung oben rechts: "11" **Ryh 3404 : 41**
12. – 1772. – 1 Blatt ; 49 x 69 cm.
Numerierung oben rechts: "12" **Ryh 3404 : 42**
13. – 1772. – 1 Blatt ; 49 x 38 cm.
Numerierung oben rechts: "13" **Ryh 3404 : 43**
14. – 1772. – 1 Blatt ; 49 x 52 cm.
Numerierung oben rechts: "14" **Ryh 3404 : 44**
15. – 1772. – 1 Blatt ; 49 x 49 cm.
Numerierung oben links: "15" **Ryh 3404 : 45**
16. – 1772. – 1 Blatt ; 49 x 57 cm.
Numerierung oben rechts: "16" **Ryh 3404 : 46**
17. – 1772. – 1 Blatt ; 49 x 69 cm.
Numerierung oben rechts: "17" **Ryh 3404 : 47**
18. – 1772. – 1 Blatt ; 49 x 38 cm.
Numerierung oben rechts: "18" **Ryh 3404 : 48**
19. – 1772. – 1 Blatt ; 49 x 52 cm.
Numerierung oben rechts: "19" **Ryh 3404 : 49**
20. – 1772. – 1 Blatt ; 49 x 49 cm.
Numerierung oben links: "20" **Ryh 3404 : 50**
21. – 1772. – 1 Blatt ; 40 x 58 cm.
Numerierung oben rechts: "21" **Ryh 3404 : 51**
22. – 1772. – 1 Blatt ; 40 x 69 cm.
Numerierung oben rechts: "22" **Ryh 3404 : 52**
23. – 1772. – 1 Blatt ; 41 x 38 cm.
Numerierung oben rechts: "23" **Ryh 3404 : 53**
24. – 1772. – 1 Blatt ; 40 x 53 cm.
Numerierung oben rechts: "24" **Ryh 3404 : 54**
25. – 1772. – 1 Blatt ; 40 x 49 cm.
Numerierung oben links: "25" **Ryh 3404 : 55**

7064 Carta degli stati di S. M. il re di Sardegna e parte de paesi ad essi confinanti : rettificata nella regia topografia : publiée avec approbation et privilège du roi / dédiée, et présentée à Sa Majesté par son très-humble, obéissant et très-fidelle sujet François De Caroly. – [Ca. 1:470000]. – A Turin : [s.n.], 1779. – 1 Karte auf 4 Blättern : Kupferdruck ; 71 x 82 cm
Nebenkarte unten links ("Isola del regno di Sardegna", 28 x 14 cm).
Koloriert **Ryh 3404 : 56**

9.2.2 Piemont • Piedmont

9.2.2.1 Piemont • Piedmont

7065 Regio Pedemontana : Generalkarten. – [Versch. Orte], 1573–ca. 1800. – 36 Kt. (in Sammelband) ; 54 cm
Systematische Gliederung nach Ryhiner: Kap. 9 (Italia regio), Sektion 2 (Italia superior), Teil 2 (Regio Pedemontana), Bd. 1
Ryh 3501

7066 Pedemontanae vicinorvmqve regionvm : cum priuilegio / avctore Iacobo Castaldo descrip. – [Ca. 1:440000]. – [Antwerpen] : [s.n.], [erschienen 1579]. –

1 Karte : Kupferdruck ; 36 x 49 cm. – (Theatrum orbis terrarum ; 63)
Lateinischer Text auf der Kartenrückseite ("Pedemontana regio.").
Titelkartusche Mitte links, Massstabsleiste unten Mitte.
Numerierung (Rückseite): "63". Ursprungswerk: "Theatrum orbis terrarum" von Abraham Ortelius (Antwerpen : Plantijn, 1579).
Koloriert **Ryh 3501 : 1**

7067 Pedemontanae vicinorvmqve regionvm : cum priuilegio / avctore Iacobo Castaldo descrip. – [Ca. 1:440000]. – [Antwerpen] : [s.n.], [erschienen 1573]. – 1 Karte : Kupferdruck ; 36 x 49 cm. – (Theatrum oder Schawplatz des Erdbodems ; 34)
Deutscher Text auf der Kartenrückseite ("Piemondt.").
Titelkartusche Mitte links, Massstabsleiste unten Mitte.
Numerierung (Rückseite): "34". Ursprungswerk: "Theatrum oder Schawplatz des Erdbodems" von Abraham Ortelius (Antwerpen, 1573). Koloriert **Ryh 3501 : 2**

7068 Lombardiae alpestris pars occidentalis cum Valesia : cum priuilegio / per Gerardum Mercatorem. – [Ca. 1:720000]. – [Duisburg] : [s.n.], [1589]. – 1 Karte : Kupferdruck ; 34 x 43 cm. – (Italiae, Sclavoniae, et Graeciae ; 2)
Lateinischer Text auf der Kartenrückseite ("Lombardiæ tab. I. in qua alpestris et occidva eivs pars describitur, ..."). Titelkartusche oben links, Massstabsleiste unten links. Numerierung (Rückseite): "2".
Ursprungswerk: "Italiae, Sclavoniae, et Graeciae" von Gerard Mercator (Duisburg, 1589) **Ryh 3501 : 3**

7069 Pedemontana regio cum Genvensivm territorio [et] Montisferrati marchionatu. : cum privilegio / per Gerardum Mercatorem. – [Ca. 1:740000]. – [Duisburg] : [s.n.], [1589]. – 1 Karte : Kupferdruck ; 34 x 43 cm. – (Italiae, Sclavoniae, et Graeciae ; 4)
Lateinischer Text auf der Kartenrückseite ("Lombardiæ III. tab. in qua describvntvr Pedemontana, ..."). Titelkartusche unten rechts, Massstabsleiste oben links. Numerierung (Rückseite): "4".
Ursprungswerk: "Italiae, Sclavoniae, et Graeciae" von Gerard Mercator (Duisburg, 1589) **Ryh 3501 : 5**

7070 Pedemontana regio cum Genvensivm territorio [et] Montisferrati marchionatu. : cum privilegio / per Gerardum Mercatorem. – [Ca. 1:740000]. – [Amsterdam] : [Henricus Hondius], [1633]. – 1 Karte : Kupferdruck ; 34 x 44 cm. – (Atlas ou representation du monde universel, et des parties d'icelui)
Titelkartusche unten rechts, Massstabsleiste oben links.
Seitennumerierung (Kartenrückseite, ermittelt): "545", "548" (oben) und "Yyyyyy" (unten). Ursprungswerk: "Atlas ou representation du monde universel, et des parties d'icelui" von G. Mercator und J. Hondius (Amsterdam : H. Hondius, 1633). Koloriert. Auf Papier aufgeklebt **Ryh 3501 : 6**

7071 Piemonte, et Monferrato / Gio: Antonio Magini padauano ; Benimin W. fe. – [Ca. 1:440000]. – [Bologna] : [Magini], [1632]. – 1 Karte : Kupferdruck ; 36 x 46 cm. – (Italia / G. A. Magini)
Titel- und Widmungskartusche oben rechts ("Alla ser.ma sig.ra Caterina Medici Gonzaga ..."), Massstabskartusche unten rechts.
Ursprungswerk: "Italia" von Giovanni Antonio Magini (Bologna : Fabio Magini, 1632). Koloriert. Auf Papier aufgeklebt **Ryh 3501 : 7**

7072 Piemonte et Monferrato. – [Amsterdam] : [Joan Blaeu], [1647 oder 1648]. – 1 Karte : Kupferdruck ; 41 x 50 cm. – (Novvs Atlas, das ist Welt-beschreibung. Drittes Theil)

Titelkartusche oben rechts, Massstabskartusche unten rechts. Deutscher Text auf der Kartenrückseite ("Piemont.").

Seitennumerierung (Rückseite): "Piemont." und "I" (unten).

Ursprungswerk: 3. Teil des "Novus Atlas" hrsg. von Joan Blaeu (Deutsche Ausgabe. – Amsterdam, 1647 oder 1648). Koloriert

Ryh 3501 : 8

7073 Riviera di Genova da Ponente. – [Ca. 1:440000]. – [Amsterdam] : [Blaeu], [zwischen 1640 und 1670]. – 1 Karte : Kupferdruck ; 37 x 48 cm

Titel- und Massstabskartusche unten rechts. Koloriert. Auf Papier aufgeklebt. Handschriftlicher Vermerk auf der Rückseite: "... per Blaeu"

Ryh 3501 : 9

7074 Stato del Piemonte. – [Ca. 1:260000]. – [Bologna] : [Magini], [1632]. – 1 Karte : Kupferdruck ; 33 x 44 cm. – (Italia / G. A. Magini)

Titelkartusche unten rechts, Erläuterungen in Kartusche oben rechts. Westen oben. Ursprungswerk: "Italia" von Giovanni Antonio Magini (Bologna : Fabio Magini, 1632)

Ryh 3501 : 11

7075 Stato del Piemonte. – [Ca. 1:260000]. – [Amsterdam] : [Joan Blaeu], [1647 oder 1648]. – 1 Karte : Kupferdruck ; 38 x 48 cm. – (Novvs Atlas, das ist Welt-beschreibung. Drittes Theil)

Titelkartusche oben rechts, Massstabskartusche unten rechts. Deutscher Text auf der Kartenrückseite ("Piemont."). Westen oben. Seitennumerierung (Rückseite): "17" (oben), "Italia." und "K" (unten). Ursprungswerk: 3. Teil des "Novus Atlas" hrsg. von Joan Blaeu (Deutsche Ausgabe. – Amsterdam, 1647 oder 1648).

Koloriert

Ryh 3501 : 12

7076 Principatus Pedemontii, ducatus Augustæ Prætoriae, Salutii marchionatus, Astæ, Vercellarum et Niceæ comitatus nova tabula. – [Ca. 1:270000]. – Amstelodami [Amsterdam] : apud G. Valk et P. Schenk, [zwischen 1670 und 1690]. – 1 Karte : Kupferdruck ; 40 x 52 cm

Titelkartusche unten links, Massstabskartusche unten rechts. Westen oben. Koloriert. Auf Papier aufgeklebt

Ryh 3501 : 14

7077 Estats du Duc de Savoye au delà des Alpes, et vers l'Italie; qui passent communement sous le nom de Piemont, ou sont les duché d'Auost, marq.sat d'Yvree, seign.rie de Verceil, marq.sat de Suse, princip.té de Piemont, co.te d'Ast, marq.sat de Saluce, co.tat de Nice [et]c. Le du.ché de Monferrat, en partie au duc de Mantoue : avec priuilege pour vingt ans / par le S. Sanson d'Abbev. geog. ord.re de S. M. ; Lhuillier fecit. – [Ca. 1:530000]. – A Paris : chez l'auteur, 1665. – 1 Karte : Kupferdruck ; 52 x 41 cm

Koloriert

Ryh 3501 : 15

7078 Estats du Duc de Savoye au delà des Alpes, et vers l'Italie; qui passent communement sous le nom de Piemont, ou sont les duché d'Auost, marq.sat d'Yvree, seign.rie de Verceil, marq.sat de Suse, princip.té de Piemont, co.te d'Ast, marq.sat de Saluce, co.tat de Nice [et]c. Le du.ché de Monferrat, en partie au duc de

Mantoue / par le S. Sanson d'Abbev. geog. ord.re de S. M. – [Ca. 1:530000]. – A Paris : chés le Sr. Robert geographe ord. du roy quai de l'Horloge du Palais, 1741. – 1 Karte : Kupferdruck ; 52 x 41 cm

Nebenkarte unten rechts ("Environs de Nice, et de Ville-franche", 7 x 12 cm)

Ryh 3501 : 16

7079 Estats du Duc de Savoye au delà des Alpes, et vers l'Italie; qui passent communement sous le nom de Piemont, ou sont les duché d'Auost, marq.sat d'Yvree, seign.rie de Verceil, marq.sat de Suse, princip.té de Piemont, co.te d'Ast, marq.sat de Saluce, co.tat de Nice [et]c. Le du.ché de Monferrat, en partie au duc de Mantoue / par le S. Sanson d'Abbev. géog. ord.re de S. M. – [Ca. 1:540000]. – A Paris : chez Delamarche géog. rue du Foin St. Jacques au collège de m.tre Gervais, [nach 1784]. – 1 Karte : Kupferdruck ; 52 x 41 cm

Nebenkarte unten rechts ("Environs de Nice, et de Ville-franche", 7 x 12 cm). Koloriert

Ryh 3501 : 17

7080 Le Piémont et le Montferrat avecque les passages de France en Italie par les Alpes : avec priuil. de Sa Ma.té / par P. Du-Val geographe ordinaire du roy. – [Ca. 1:600000]. – A Paris : chés l'auteur, 1677. – 1 Karte : Kupferdruck ; 43 x 37 cm

Koloriert. Auf Papier aufgeklebt

Ryh 3501 : 18

7081 Pedemontivm et reliquæ ditiones Italiae regiae celsitudini Sabavdicæ subditæ, cum regionibus adjacentibus : cum privilegio ordinum hollandiæ et westfrisiae / Thomas Borgonius invent. ; Joannes de Broen sculps. – [Ca. 1:550000]. – [Amsterdam] : Joannes Blaeu excudit, [zwischen 1680 und 1700]. – 1 Karte : Kupferdruck ; 49 x 58 cm

Titelkartusche oben links, Massstabskartusche unten rechts. Wappen links und rechts. Koloriert. Auf Papier aufgeklebt

Ryh 3501 : 19

7082 Piemont und Monferrat mitt angränzenden Staaten Lændern und Provincien = Principatus Pedemontii [et] ducat[us] Montisferrati geogr. descrip. : cum gratia et privilegio sac: cæs: may:.. – [Ca. 1:240000]. – Avgspvrg : bey Iohann Stridbeck lüngern, [zwischen 1684 und 1716]. – 1 Karte : Kupferdruck ; 94 x 78 cm

Titelkartusche (deutsch) unten rechts, lat. Titel und deutsche Titelvariante ("Piemont u[nd] Montferrat") oben. Mit Rahmen. Die Karte besteht auf vielen kleinen Stücken (ca. 15 x 25 cm), vorliegendes Exemplar wurde zu 3 Teilen zusammengeklebt.

Koloriert. Auf Papier aufgeklebt

Ryh 3501 : 20–22

[Zwischen 1684 und 1716]. – 1 Kartenteil ; 39 x 92 cm. **Ryh 3501 : 20**

[Zwischen 1684 und 1716]. – 1 Kartenteil ; 40 x 92 cm. **Ryh 3501 : 21**

[Zwischen 1684 und 1716]. – 1 Kartenteil ; 40 x 92 cm. **Ryh 3501 : 22**

7083 Il Piemonte : sotto nome del quale uengono compresi il ducato d'Avosta, il principato di Piemonte, la signoria di Vercelli, il marchesato di Svsa e di Salvzzo la contea d'Asti, et il Canavese. con parte del ducato di Monferrato : spettante alla casa reale di Sauoia rimanendo l'altra parte al sereniss.mo di Mantoua : con priuil. del S. P. l'anno 1691 die 25. ottobre con licenza de sup. / il tutto descritto da Giacomo Cantelli geografo del sereniss.mo Sr. duca di Modena ; Antonio Barbey sculp. – [Ca.

1:280000]. – Roma : dato in luce da Domenico de Rossi erede di Gio. Giac.o de Rossi dalle sue stampe in Roma alla pace, 1691. – 4 Karten : Kupferdruck ; je ca. 50 x 41 cm

Mit Widmungskartusche ("All' em.mo e reu.mo principe il Sig. Cardinale Gio. Fran.co Albani ..."). Jedes Blatt mit Titel. Koloriert
Ryh 3501 : 23–26

7084 Il ducato d'Auosta, il Canauese et il marchesato di Susa, : con priuil. / descritti da Giac.o Cantelli geografo del ser.mo di Modena. – [Ca. 1:280000]. – Roma : data in luce da Domenico de Rossi erede di Gio. Giac.o de Rossi in Roma alla pace, anno 1691. – 1 Karte : Kupferdruck ; 50 x 42 cm. – (Il Piemonte)

Widmungskartusche oben links ("All' em.mo e reu.mo principe il Sig. Cardinale Gio. Fran.co Albani ..."). Bildet zusammen mit 3 weiteren Karten das Kartenwerk "Il Piemonte". Koloriert

Ryh 3501 : 23

7085 La signoria di Vercelli, e la parte settentrionale del Monferato diuisa come uien posseduta da i seren.mi di Sauoia e di Mantoua / da Giac.o Cantelli geografo del ser.mo di Mod.a. – [Ca. 1:280000]. – [Rom] : [Domenico de Rossi], [1691]. – 1 Karte : Kupferdruck ; 50 x 41 cm. – (Il Piemonte)

Massstabsleisten oben rechts, Titel unten. Bildet zusammen mit 3 weiteren Karten das Kartenwerk "Il Piemonte". Koloriert

Ryh 3501 : 24

7086 La contea di Nizza diuisa ne suoi quattro vicariati, col marchesato di Dolcacqua, e contea di Tenta, come appendici della co. di Nizza, il march.o di Saluzzo, e le quattro valli protestanti : con priuil / descritte da Giacomo Cantelli geog.o del ser.mo di Modena. – [Ca. 1:280000]. – Roma : data in luce da Domenico de Rossi erede di Gio.Giac.o de Rossi in Roma ala pace, anno 1691. – 1 Karte : Kupferdruck ; 51 x 42 cm. – (Il Piemonte)

Legendenkartusche unten links. Bildet zusammen mit 3 weiteren Karten das Kartenwerk "Il Piemonte". Koloriert

Ryh 3501 : 25

7087 Parte meridionale del Monferrato il tratto delle Langhe, il principato d'Oneglia, il marchesato del Finale, et parte del Genouesato / descritti da Giac.o Cantelli geog.o del ser.mo di Mod.a ; Antonio Barbey sculp. – [Ca. 1:280000]. – Roma : dato in luce da Domenico de Rossi erede di Gio.Giac.o de Rossi dalle sue stampe in Roma alla pace, 1691. – 1 Karte : Kupferdruck ; 51 x 41 cm. – (Il Piemonte)

Titelkartusche des gesamten Kartenwerks unten rechts. Bildet zusammen mit 3 weiteren Karten das Kartenwerk "Il Piemonte". Koloriert

Ryh 3501 : 26

7088 Principauté de Piemont seigneurie de Verceil duché ou val d'Aoust marquisat d'Ivree marquisat de Suse comté d'Ast, comté de Tarantaise le Canavez, comté de Morienne et le Monferrat : avec privilege du roy. – [Ca. 1:240000]. – A Paris : chez le Sr. de Fer dans l'isle du Palais à la sphere royalle, 1692. – 1 Karte auf 2 Blättern : Kupferdruck ; 52 x 80 cm

Kann mit "Le comté de Nice ..." (1693) und "Principauté d'Oneglia ..." (1692) von N. de Fer zu einer Karte zusammengefügt werden. Koloriert. Auf Papier aufgeklebt

Ryh 3501 : 27–28

1692. – 1 Blatt ; 53 x 42 cm.

Ryh 3501 : 27

1692. – 1 Blatt ; 53 x 40 cm.

Ryh 3501 : 28

7089 Le comté de Nice le marquisat de Salusse et principauté de Monaco : avec privilege du roy / dressés sur les memoires du Sr. Bourgoin par N. de Fer ; [Kartusche:] N. Guerard inuenit et fecit. – [Ca. 1:230000]. – A Paris : chez le Sr. de Fer dans l'isle du Palais sur le quay de l'Orloge à la sphere royale, 1693. – 1 Karte : Kupferdruck ; 43 x 43 cm

Titel-, Erläuterungs- und Widmungskartusche ("Dediés a Monseigneur le Dauphin ...") unten links. Kann mit "Principauté de Piemont ..." (2 Blätter, 1692) und "Principauté d'Oneglia ..." (1692) von N. de Fer zu einer Karte zusammengefügt werden. Koloriert. Auf Papier aufgeklebt

Ryh 3501 : 29

7090 Principauté d'Oneglia marquisat de Final et partie du Piemont du Monferrat et de la republique de Genes : avec privilege du roy / dressés sur les memoires du Sr.

Bourgoin par N. de Fer geographe de Monseigneur le Dauphin. – [Ca. 1:230000]. – A Paris : [Nicolas de Fer] dans l'isle du Palais sur le quay de l'Orloge à la sphere royalle, 1692. – 1 Karte : Kupferdruck ; 44 x 37 cm
Kann mit "Principauté de Piemont ..." (2 Blätter, 1692) und "Comté de Nice ..." (1693) von N. de Fer zu einer Karte zusammengefügt werden. Koloriert. Auf Papier aufgeklebt

Ryh 3501 : 30

7091 Le duché d'Avost, la seigneurie de Verceil, le marquisat d'Yvrée [et]c. : avec privilege de Sa Majesté. – [Ca. 1:250000]. – A Paris : chez le Sr. Jaillot geographe du roy joignant les grands Augustins aux deux globes, 1707. – 1 Karte : Kupferdruck ; 62 x 46 cm. – (Les estats de Savoye et de Piemont ; 3)

Titelkartusche des Kartenwerks oben rechts. Titel unterhalb der Karte, Massstabsleiste unten rechts. Numerierung oben links: "3". Ursprungswerk: "Les estats de Savoye et de Piemont" von Alexis-Hubert Jaillot (Paris, um 1710). Koloriert

Ryh 3501 : 31

7092 La principauté de Piémont, les marquisat de Saluce et de Suze, les comtés de Nice et d'Ast. le Montferrat [et]c. : avec privilege du roy : dediée au roy / par son tres-humble, tres-obeissant, tres-fidele sujet et serviteur H. Jaillot geographe de Sa Majesté. – [Ca. 1:250000]. – A Paris : [Jaillot] joignant les grands Augustins aux deux globes, [um 1710]. – 1 Karte : Kupferdruck ; 61 x 45 cm. – (Les estats de Savoye et de Piemont ; 6)

Titel oberhalb der Karte, Massstabsleiste oben rechts. Numerierung oben links: "6". Ursprungswerk: "Les estats de Savoye et de Piemont" von Alexis-Hubert Jaillot (Paris, um 1710). Koloriert

Ryh 3501 : 32

7093 Le duché d'Avost, la seigneurie de Verceil, le marquisat d'Yvree [et]c. – [Ca. 1:250000]. – A Amsterdam : chez Jean Cévens et Corneille Mortier, [zwischen 1721 und 1778]. – 1 Karte : Kupferdruck ; 62 x 47 cm. – (Theatre de la guerre en Savoye et en Piemont ; 1)

Titelkartusche des Kartenwerks oben rechts. Titel unten, Massstabsleiste unten rechts. Numerierung unten links: "1. partie contient ...". Ursprungswerk: "Theatre de la guerre en Savoye et en Piemont" par Jean Cévens et Corneille Mortier (Amsterdam, zwischen 1721 und 1778). Koloriert

Ryh 3501 : 33

7094 La principauté de Piémont, les marquisats de Saluce et de Suze, les comtés de Nice et d'Ast, le Montferrat [et]c. – [Ca. 1:250000]. – A Amsterdam : chez J. Covens et C. Mortier, [zwischen 1721 und 1778]. – 1 Karte : Kupferdruck ; 61 x 47 cm. – (Theatre de la guerre en Savoye et en Piemont ; 2)

Titel oben, Massstabsleiste unten rechts. Numerierung oben links: "2. partie contient ...". Ursprungswerk: "Theatre de la guerre en Savoye et en Piemont" par Jean Covens et Corneille Mortier (Amsterdam, zwischen 1721 und 1778). Koloriert **Ryh 3501 : 34**

7095 Carte du Piemont et du Montferrat : dressée sur plusieurs cartes manuscrites ou imprimées : rectifiées par quelques observations : avec privilege / par Guillaume Del'Isle de l'Academie royale des sciences ; gravé par Liébaux le fils. – [Ca. 1:270000]. – A Paris : chez l'auteur sur le quai de l'Horloge ; se trouve a Amsterdam : chez L. Renard libraire prez de la Bourse, avril 1707. – 1 Karte : Kupferdruck ; 47 x 63 cm

Koloriert **Ryh 3501 : 35**

7096 Partie meridionale du Piemont et du Montferrat : avec privilege du roy / par Guillaume Del'Isle de l'Academie r.le des sciences ; Desrosiers sc. – [Ca. 1:270000]. – A Paris : chez l'auteur sur le quai de l'Horloge ; et se trouve a Amsterdam : chez Louis Renard libraire prez de la bourse, 1707. – 1 Karte : Kupferdruck ; 48 x 63 cm

Nebenkarte unten rechts ("Environs de Nice et de Ville-franche", 8 x 13 cm). Koloriert **Ryh 3501 : 36**

7097 Carte du Piemont et du Montferrat : dressée sur plusieurs cartes manuscrites ou imprimées : rectifiées par quelques observations / par Guillaume Del'Isle de l'Academie royale des sciences ; I. C. s. [=Johannes Condet]. – [Ca. 1:270000]. – A Amsterdam : chez J. Covens [et] C. Mortier geographes, [zwischen 1721 und 1778]. – 1 Karte : Kupferdruck ; 46 x 62 cm

Titelkartusche oben rechts, Erläuterungen und Massstabsleisten oben links. Koloriert **Ryh 3501 : 37**

7098 Partie meridionale du Piemont et du Montferrat / par Guillaume Del'Isle de l'Academie royale des sciences ; J. Condet schulp. – [Ca. 1:270000]. – A Amsterdam : chez J. Covens et C. Mortier geographes, [zwischen 1721 und 1778]. – 1 Karte : Kupferdruck ; 46 x 61 cm

Nebenkarte unten rechts ("Environs de Nice et de Ville-franche", 7 x 12 cm). Titel oben, Massstabsleisten unten links. Koloriert **Ryh 3501 : 38**

7099 Le Piemont et le Montferrat : dressé sur les dernieres observations limité suivant l'art. 4. du traité d'Utrecht : dedie a M.gr le comte de Maurepas / par son tres humble et tres obeiss.t serviteur Le Rouge. – [Ca. 1:450000]. – A Paris : chez le Sr. Le Rouge rue des Augustins, 1744. – 1 Karte : Kupferdruck ; 62 x 48 cm

Koloriert. Auf Papier geklebt **Ryh 3501 : 39**

7100 Li stati di Savoia et di Piemonte l'anno 1744. – [Ca. 1:450000]. – [S.l.] : [s.n.], 1744 [?]. – 1 Karte : Kupferdruck ; 51 x 47 cm

Titelkartusche und Massstabsleiste ("Scala di miglia 15. itagliani") unten links. Koloriert **Ryh 3501 : 40**

7101 Carte qui contient la principauté de Piémont, le Montferrat, et la comté de Nice avec la rivière de Ponent de Gènes / par P. Santini. – [Ca. 1:410000]. – A Venise : au neg. Remondini, 1779. – 1 Karte : Kupferdruck ; 61 x 46 cm. – (Atlas universel / P. Santini, G. A. Remondini ; Vol. 2, Karte 3)

Blattnummer oben rechts: "P II 3". Ursprungswerk: Neuauflage des "Atlas universel" von P. Santini (Venedig, 1776) durch G. A. Remondini (Venedig, 1784). Koloriert **Ryh 3501 : 41**

7102 Le Piemont et le Montferrat : dressé sur les dernieres observations limité suivant l'art. 4. du traité d'Utrecht : dedie a M.gr le comte de Maurepas / par son tres humble et tres obeiss.t serviteur Le Rouge. – [Ca. 1:450000]. – A Paris : chés Daumont rue St. Martin, [zwischen 1750 und 1780]. – 1 Karte : Kupferdruck ; 62 x 48 cm

Titelkartusche unten rechts, Massstabsleisten oben links. Koloriert **Ryh 3501 : 42**

9.2.2.2 Piemont • Piedmont

Zur Fortsetzung vorgesehener Band • Volume to be continued **[Ryh 3502]**

9.2.2.3 Piemont • Piedmont

7103 Regio Pedemontana : Spezialkarten. – [Versch. Orte], 1632–ca. 1800. – 13 Kt. (in Sammelband) ; 54 cm Systematische Gliederung nach Ryhiner: Kap. 9 (Italia regio), Sektion 2 (Italia superior), Teil 2 (Regio Pedemontana), Bd. 3 **Ryh 3503**

7104 Dvcatò del Monferrato con parte del Piemonte / fabio di Gio. Antonio Maginj Padouano math.co dello studio di Bologna. – [Ca. 1:300000]. – [Bologna] : [Magini], [1632]. – 1 Karte : Kupferdruck ; 32 x 43 cm. – (Italia / G. A. Magini)

Titelkartusche oben links, Widmungskartusche unten rechts ("Alla ser.ma sig.ra Caterina Medici Gonzaga ..."). Massstabsleiste oben rechts. Westen oben. Ursprungswerk: "Italia" von Giovanni Antonio Magini (Bologna : Fabio Magini, 1632). Koloriert. Auf Papier aufgeklebt **Ryh 3503 : 1**

7105 Montisferrati dvcatvs. – [Ca. 1:310000]. – Amstelodami [Amsterdam] : Henricus Hondius excudit, [1633]. – 1 Karte : Kupferdruck ; 35 x 47 cm. – (Atlas ou representation du monde universel, et des parties d'icelui) Titelkartusche oben links, Massstabskartusche oben rechts, Widmungskartusche unten rechts ("Doctrina et humanitate ... Iacobo Backer, ..."). Französischer Text auf der Rückseite ("Le dvche de Montferrat."). Westen oben. Seitennumerierung (Kartentrückseite): "545", "548" (oben) und "Yyyyyy 3" (unten). Ursprungswerk: "Atlas ou representation du monde universel, et des parties d'icelui" von G. Mercator und J. Hondius (Amsterdam : H. Hondius, 1633). Koloriert **Ryh 3503 : 2**

7106 Montisferrati dvcatvs. – [Ca. 1:310000]. – Amstelodami [Amsterdam] : excudit Guiljelm. Blaeuw, [1647 oder 1648]. – 1 Karte : Kupferdruck ; 35 x 47 cm. – (Novvs Atlas, das ist Welt-beschreibung. Drittes Theil)

Titelkartusche oben links, Massstabskartusche oben rechts, Widmungskartusche unten rechts ("Doctrina et humanitate ... Iacobo Backer, ..."). Deutscher Text auf der Kartenrückseite ("Das Herrtzogthumb Montferrat."). Westen oben. Seitennumerierung (Rückseite): "21" (oben), "Italia." und "N" (unten). Ursprungswerk: 3. Teil des "Novus Atlas" hrsg. von Joan Blaeu (Deutsche Ausgabe. – Amsterdam, 1647 oder 1648). Koloriert **Ryh 3503 : 3**

7107 Montisferrati dvcatvs. – [Ca. 1:310000]. – Amstelodami [Amsterdam] : G. Valk et P. Schenk excudit, [zwischen 1670 und 1690]. – 1 Karte : Kupferdruck ; 35 x 46 cm

Titelkartusche oben links, Massstabskartusche oben rechts, Widmungskartusche unten rechts ("Doctrina et humanitate ... Iacobo Backer, ... dedicabat Henricus Hondius"). Westen oben. Koloriert **Ryh 3503 : 5**

7108 Il Monferrato, / descritto, e dedicato dal P. Maestro Coronelli, lettore, e cosmografo della serenissima republica di Venetia, all'illustrissimo, e reuerendissimo signore, Monsignore Sanudo, vescouo di Treviso, et c. – [Ca. 1:210000]. – [Venedig] : [s.n.], [zwischen 1680 und 1720]. – 1 Karte auf 2 Blättern : Kupferdruck ; 85 x 59 cm
Titelkartusche unten rechts. Koloriert **Ryh 3503 : 6–7**

Parte settentrionale del Monferrato, / descritto, e dedicato dal P. Maestro Coronelli. – [Zwischen 1680 und 1720]. – 1 Blatt ; 48 x 65 cm. **Ryh 3503 : 6**
[Zwischen 1680 und 1720]. – 1 Blatt ; 48 x 64 cm. **Ryh 3503 : 7**

7109 Signoria di Vercelli / Gio. Ant.o Magini. – [Ca. 1:320000]. – [Bologna] : [Magini], [1632]. – 1 Karte : Kupferdruck ; 34 x 39 cm. – (Italia / G. A. Magini)
Titelkartusche oben rechts, Massstabsleiste oben links.
Widmungskartusche unten rechts ("All'ill.mo ... il Sr. D. Constanzo Vizani ..."). Ursprungswerk: "Italia" von Giovanni Antonio Magini (Bologna : Fabio Magini, 1632). Koloriert. Auf papier aufgeklebt **Ryh 3503 : 8**

7110 Signoria di Vercelli. – [Ca. 1:180000]. – [Amsterdam] : [Joan Blaeu], [1647 oder 1648]. – 1 Karte : Kupferdruck ; 40 x 49 cm. – (Novvs Atlas, das ist Weltbeschreibung. Drittes Theil)

Titelkartusche oben rechts, Massstabskartusche unten rechts.
Deutscher Text auf der Kartenrückseite ("Die Herrschafft Verceil.").
Seitennumerierung (Rückseite): "20" (oben), "Italia." und "M" (unten). Ursprungswerk: 3. Teil des "Novus Atlas" hrsg. von Joan Blaeu (Deutsche Ausgabe. – Amsterdam, 1647 oder 1648). Koloriert **Ryh 3503 : 9**

7111 Seigneurie de Verceil : avec privil. / par Mr. Blaeu. – [Ca. 1:180000]. – Se vend à Amsterdam : chez Covens et Mortier, [zwischen 1721 und 1778]. – 1 Karte : Kupferdruck ; 40 x 48 cm

Titelkartusche oben rechts, Massstabskartusche unten rechts.
Numerierung unten rechts: "3". Koloriert. Auf Papier aufgeklebt **Ryh 3503 : 11**

7112 Signoria di Vercelli. – [Ca. 1:180000]. – Amsterodami : apud G. Valk et P. Schenk, [zwischen 1670 und 1690]. – 1 Karte : Kupferdruck ; 36 x 46 cm
Titelkartusche oben links, Massstabskartusche unten rechts.
Koloriert **Ryh 3503 : 12**

7113 Le Monferrat aux environs du Po: où est le Cazalasc. : avec priuilege pour vingt ans / par P. Du Val d'Abbeville geographe du roy. – [Ca. 1:180000]. – A Paris : chez l'autheur en l'isle du Palais, [zwischen 1665 und 1685]. – 1 Karte : Kupferdruck ; 29 x 34 cm

Titelkartusche oben rechts, weitere Kartusche (Impressum) oben links, Massstabsleiste Mitte rechts. Koloriert **Ryh 3503 : 13**

7114 Les vallées du Piemont : habitees par les Vaudois ou Barbets : avec priuilege du roy / dressees sur les memoires de Valerius Crassus et de Jean Leger ministre des Vaudois et sur plusieurs relations nouvelles. – [Ca. 1:150000]. – A Paris : chez I. B. Nolin sur le quay de l'Horloge du Palais proche la rüe de Harlay a l'enseigne de la place des Victoires, 1690. – 1 Karte : Kupferdruck ; 30 x 25 cm, Blattgrösse 45 x 60 cm

Erläuterungen ("Description des vallées de Piedmont ...") links, rechts und unten. Widmungskartusche unten links ("Dediées a Mr. de Catinat ..."). Koloriert. Auf Papier aufgeklebt **Ryh 3503 : 14**

7115 Nieuwe caerte der valleyen in Piemont : door de Waldensen etc, tegen alle gewelt beschermt = Nouvelle carte des vallees de Pieomont etc, : vaillamment defendues, contre toute la violenge des Francois, par les Vaudois reformes, etc / door Jean Malet. – [Ca. 1:80000]. – A Amsterdam : chez I. Ottens, [zwischen 1690 und 1720]. – 1 Karte : Kupferdruck ; 48 x 57 cm
Fünf Porträts oben Mitte, Titelkartuschen oben links (niederländisch) und oben rechts (französisch). Wappenkartusche unten links. Westen oben. Teilweise koloriert **Ryh 3503 : 15**

7116 Il marchesato di Salvzzo e le valli di Lucerna di S. Martino, e di Perosa : diuise come presentemente si trouano tra il Rè di Francia et il Duca di Sauoia : con priu.o del s. p. / da Giacomo Cantelli da Vignola geografo del ser.mo Sig.r duca di Modena ; e data in luce da Gio. Giacomo de Rossi dalle sue stampe in Roma alla Pace ; A. Barbey sc. – [Ca. 1:140000]. – Roma : Giovanni Giacomo de Rossi, l'anno 1690. – 1 Karte : Kupferdruck ; 55 x 42 cm

Koloriert. Auf Papier aufgeklebt **Ryh 3503 : 16**

9.2.2.4 Piemont (Pläne und Ansichten) • Piedmont (plans and views)

7117 [Pläne und Ansichten (Piemont).] Regio Pedemontana : Pläne und Prospekte. – [Versch. Orte], ca. 1633–1775. – 32 Kt. (in Sammelband) ; 54 cm
Systematische Gliederung nach Ryhiner: Kap. 9 (Italia regio), Sektion 2 (Italia superior), Teil 2 (Regio Pedemontana), Bd. 4. Titel der Registerseite: Status Sabaudiae : Pläne **Ryh 3504**

7118 Plan tres exact de la ville [et] citadelle de Turin, : avec les nouveaux travaux que S: A: R: y a fait faire : tout nouvellement dessiné sur les lieux = Naaukeurige afbeelding van de stad Turin. – A Amsterdam : chez François vander Plaats libraire dans le Gaper-Steeg, au mois de iuillet 1706. – 1 Plan : Kupferdruck ; 39 x 51 cm
Titel oben, Legende unten **Ryh 3504 : 1**

7119 Plan de la ville et citadelle de Turin : capitale de Piemont residence ordinaire des ducs de Savoye siege dun

archevesque et dune academie situee sur la riviere du Po / par le Sr. G. Baillieu geographe. – A Paris : chez le Sieur G. Baillieu jngenieur et geographe au bout du Pont au Change vis a vis lorloge du palais au Neptune françois, [um 1710]. – 1 Plan : Kupferdruck ; 37 x 47 cm
Titel oben links, Legende und Massstabsleiste unten rechts.
Nebentitel unten links: "Attaques de Turin par l'armée du roy commandé par le Duc de la Feuillade en 1706 le 30. juin". Teilweise koloriert
Ryh 3504 : 2

7120 Turin : ville superbe et forte, la capitale du Piemont, et la plus belle residence des ducs de Savoye, et à present celle du roi de Sardaigne, située sur le Po : cum gratia et privil. S. R. I. vicariatus in partibus Rheni Sveviæ et juris Franconici = Turin / heraus gegeben von Matth. Seutter, kayserl. u[nd] kön. cathol. Majest. Geogr. – In Augspurg : [Matthäus Seutter], [zwischen 1740 und 1760]. – 1 Karte : Kupferdruck ; 33 x 57 cm, Bildgrösse 49 x 57 cm
Stadtansicht unten ("Turin", 15 x 57 cm). Wappenkartusche oben links, Titeltartusche oben rechts, Kartusche mit französischen und deutschen Erläuterungen Mitte rechts. Koloriert. Auf Papier aufgeklebt
Ryh 3504 : 6

7121 Nvova pianta della reale città di Torino. – Si vendono in Torino : da Giuseppe Rameletti librajo in principio di contrada di Po, 1775. – 1 Plan : Kupferdruck ; 55 x 34 cm, Bildgrösse 59 x 45 cm
Legende links. Westen oben
Ryh 3504 : 7

7122 Turin et ses environs : avec pri. du roy / levé sur les lieux par le Sr. Desbordes ecuy. ; mis au jour par N. de Fer geographe de sa Majesté catolique, et de Mon.r le Dauphin ; A. Coquart sculp. – A Paris : [N. de Fer] dans l'isle du Palais sur le quay de l'Orloge ala sphere royale, 1705. – 1 Plan : Kupferdruck ; 50 x 60 cm
Auf Papier aufgeklebt
Ryh 3504 : 11

7123 Plans des villes [et] places importantes qui sont dans la carte du duché de Savoye avec leurs fortifications : avec privil: du roy / levez par Mr. de Vauban premier ingenieur, [et] lieutenant general des armées du roy de France. – [Paris] : [Nicolas de Fer], 1700. – 4 Karten auf 1 Blatt : Kupferdruck ; Bildgrösse 41 x 55 cm
Enthält: "Turin, ..." (Plan, 20 x 26 cm, oben links), "Carmagnole ..." (Plan, 21 x 28 cm, oben rechts), "Pignerol, ..." (Plan, 19 x 26 cm, unten links), "Veüe de Mont Melian du costé de la Perouse" (Ansicht, 17 x 29 cm, unten rechts). Handschriftlicher Vermerk auf dem Registerblatt des Sammelbandes: "... par de Fer"
Ryh 3504 : 13

7124 Plans des villes [et] places importantes qui sont dans la carte du duché de Milan avec leurs fortifications : avec privil: du roy / levez par Mr. de Vauban premier ingenieur, [et] lieutenant general des armées du roy de France. – A Paris : chez N. de Fer geographe de Monseigneur le Dauphin dans l'isle du Palais sur le quay de l'Orloge a la sphere royale, 1700. – 4 Pläne auf 1 Blatt : Kupferdruck ; Bildgrösse 43 x 56 cm
Enthält: "Casal, ..." (19 x 27 cm, oben links), "Nice ..." (21 x 28 cm, oben rechts), "Veue du port et des environs de Ville Franche ..." (14 x 21 cm, unten links), "Verue ..." (20 x 27 cm, unten rechts)
Ryh 3504 : 14

7125 Plan de la ville, et citadelle de Trin en Piedmont : assiegé le 2.e aoust par l'armée du roy tres chrestien Louis xuy [XIV], com[m]andée par le prince Thomas de Sauoye, lieuten. g.nal des armées du roy en Italie, rendue à l'obeissance de sa Majesté le 27.e septemb. 1643 / par le Sr. de Beaulieu ingenieur du roy. – A Paris : [S. de Pontault de Beaulieu], [zwischen 1643 und 1680]. – 1 Plan : Kupferdruck ; 41 x 50 cm. – (Les glorieuses conquestes de Louis le Grand)
Nebenkarte unten rechts ("Carte du gouvernement de Trin", ca. 1:220 000, 11 x 15 cm). Titeltartusche oben links, Legenden oben Mitte und oben rechts. Ursprungswerk: "Les glorieuses conquestes de Louis le Grand roy de France et de Navarre" von S. de Pontault de Beaulieu (in versch. Aufl. erschienen. – Paris, zwischen 1650 und 1680)
Ryh 3504 : 15

7126 Plan du siege et reprise de la citadelle d'Ast en Piemont, : par l'armée du roy tres chrestien Louis xuy [XIV], commandée par le prince Thomas de Sauoye, lieute. g.nal des armées de Sa Ma.té en Italie, le 19. septem. rendue à l'obeissance du roy, le premier octob.r en suivant 1644 : avec priuil. de sa Ma.té / par le Sr. de Beaulieu ingenieur du roy. – A Paris : [S. de Pontault de Beaulieu], [zwischen 1644 und 1680]. – 1 Plan : Kupferdruck ; 42 x 51 cm. – (Les glorieuses conquestes de Louis le Grand)
Nebenkarte unten rechts ("Carte du gouvernement d'Ast", ca. 1:270 000, 11 x 16 cm). Titeltartusche oben rechts, Legende Mitte rechts. Ursprungswerk: "Les glorieuses conquestes de Louis le Grand roy de France et de Navarre" von S. de Pontault de Beaulieu (in versch. Aufl. erschienen. – Paris, zwischen 1650 und 1680)
Ryh 3504 : 16

7127 Plan de la ville de St. Ya en Piemont : assiegée par l'armée du roy tres chrestien Louis xuy [XIV] commandée par le prince Thomas de Sauoye lieutena. g.nal en Italie, le 14.e aoust, rendue à l'obeissan. de sa Ma.té le 7.e sept. en suivant 1644 / par le Sr. de Beaulieu ingenie. du roy. – A Paris : [S. de Pontault de Beaulieu], [zwischen 1643 und 1680]. – 1 Plan : Kupferdruck ; 41 x 50 cm. – (Les glorieuses conquestes de Louis le Grand)
Nebenkarte unten rechts ("Carte du gouvernement de St. Ya", ca. 1:300 000, 11 x 15 cm). Titeltartusche oben links, Legende oben rechts. Ursprungswerk: "Les glorieuses conquestes de Louis le Grand roy de France et de Navarre" von S. de Pontault de Beaulieu (in versch. Aufl. erschienen. – Paris, zwischen 1650 und 1680)
Ryh 3504 : 17

7128 Plan de la ville et château de Vigevano en Milanois, : assiegée par l'armée du roy tres chrestien Louis xuy [XIV] com[m]andée par le prince Thomas de Sauoye lieute. g.nal en Italie le 22.e aoust rendue à l'obeissa. de sa Ma.té le 13. sept. 1645 / par le Sr. de Beaulieu ingenie. ord.re du roy. – A Paris : [S. de Pontault de Beaulieu], [zwischen 1645 und 1680]. – 1 Plan : Kupferdruck ; 41 x 50 cm. – (Les glorieuses conquestes de Louis le Grand)
Nebenkarten oben links ("Plan du chateau de la Rocque", 11 x 11 cm) und unten rechts ("Carte du gouvernement de Vigeuano", ca. 1:370 000, 11 x 15 cm). Titeltartusche oben rechts, Legende Mitte rechts. Ursprungswerk: "Les glorieuses conquestes de Louis le Grand roy de France et de Navarre" von S. de Pontault de Beaulieu

(in versch. Aufl. erschienen. – Paris, zwischen 1650 und 1680)

Ryh 3504 : 18

7129 Plan de la ville, et chateau de Valence en Milanois : assiegez par les armées du roy tres chrestien Louis xuy [XIV] commandées Messeig.rs les ducs de Modene et de Mercoeur lieutenants generaux des armées de Sa Ma.té en Italie le 25. iuin, et rendue à l'obeissance du roy le 16. septemb. 1656 : avec priuuil. du roy / par le Sr. de Beaulieu ingen. et geogr. ord.re du roy. – A Paris : [S. de Pontault de Beaulieu], [zwischen 1656 und 1680]. – 1 Plan : Kupferdruck ; 41 x 50 cm. – (Les glorieuses conquestes de Louis le Grand)

Nebenkarte unten links ("Carte du gouvernement de Valence", ca. 1:370 000, 12 x 15 cm). Titeltasche oben rechts, Legenden oben links und rechts. Ursprungswerk: "Les glorieuses conquestes de Louis le Grand roy de France et de Navarre" von S. de Pontault de Beaulieu (in versch. Aufl. erschienen. – Paris, zwischen 1650 und 1680)

Ryh 3504 : 19

7130 Plan de la ville de Mortare au duché de Milan : assiegée par les armées du roy tres chrétien Louis xiiij [XIV] commandées par le Duc de Modenne inuestie le 3.e iour d'aoust et rendue a l'obeissance de Sa Ma.té le 25. dudit mois 1658 : avec priuilege de Sa Ma.té / par le Sr. de Beaulieu ingen. et geogr. ord.re du roy. – A Paris : [S. de Pontault de Beaulieu], [zwischen 1658 und 1680]. – 1 Plan : Kupferdruck ; 41 x 50 cm. – (Les glorieuses conquestes de Louis le Grand)

Nebenkarte unten rechts ("Carte du gouvernement de Mortare", ca. 1:370 000, 11 x 15 cm). Titeltasche oben rechts, Legenden oben links und Mitte rechts. Ursprungswerk: "Les glorieuses conquestes de Louis le Grand roy de France et de Navarre" von S. de Pontault de Beaulieu (in versch. Aufl. erschienen. – Paris, zwischen 1650 und 1680)

Ryh 3504 : 20

7131 Plan de la ville de Coni : avec privilege. – A Paris : chés le Sr. Jaillot géographe ordinaire du roy quay et a côté des grands Augustins, [nach 1686]. – 1 Plan : Kupferdruck ; 32 x 43 cm

Titel, Legende und Massstabsleiste rechts. Südwesten oben

Ryh 3504 : 21

7132 Plan de la ville de Coni : avec privilege. – A Paris : chés le Sr. Jaillot géographe ordinaire du roy quay et a côté des grands Augustins, [nach 1686]. – 1 Plan : Kupferdruck ; 32 x 43 cm

Titel, Legende und Massstabsleiste rechts. Südwesten oben

Ryh 3504 : 22

7133 Plan du chateau de Démont : emporté par les armes de S. A. S. M.gr le prince de Conti. – A Paris : chez le Sr. Le Rouge ing.r géographe du roy rue des grandes Augustins, 1744. – 1 Plan : Kupferdruck ; 31 x 46 cm

Ryh 3504 : 23

7134 Geometrischer Grundriss der Stadt und Schloss Cazal. – [Frankfurt a. M.] : [Matthäus Merian], [erstmalig 1633]. – 1 Plan : Kupferdruck ; 22 x 19 cm. – (Theatrum Europaeum)

Titel oben. Ursprungswerk: "Theatrum Europaeum" hrsg. von M. Merian, bzw. seinen Erben, Band 2 (Frankfurt, erstmalig 1633). Auf Papier aufgeklebt

Ryh 3504 : 25 A

7135 Belägerung der Statt Cazal und wie sie von K. M. in Franckreich entzetzet worden 1630. – [Frankfurt a. M.] : [Matthäus Merian], [erstmalig 1633]. – 1 Ansicht : Kupferdruck ; 20 x 32 cm. – (Theatrum Europaeum) Titel oben, Legende unten. Ursprungswerk: "Theatrum Europaeum" hrsg. von M. Merian, bzw. seinen Erben, Band 2 (Frankfurt, erstmalig 1633). Auf Papier aufgeklebt

Ryh 3504 : 25 B

7136 Belegering der Stadt Cazal aan de gealieerde over gegaan den 10 July anno 1695. – [Amsterdam] : F. de Wit excudit, [nach 1695]. – 1 Ansicht : Kupferdruck ; 31 x 46 cm

Titeltasche oben links, Legendenkartusche oben rechts

Ryh 3504 : 26

7137 Novara Mediolanensis ducatus civitas / communicavit Georg: Houfnaglius. – [Köln] : [s.n.], [1617 oder 1618]. – 1 Ansicht : Kupferdruck ; 32 x 46 cm. – (Civitates orbis terrarum ; Teil 6, 56)

Titel oben Mitte, Erläuterungen oben rechts. Lateinischer Text ("Novaria.") und Seitennummer ("56") auf der Rückseite.

Ursprungswerk: "Civitates orbis terrarum" von Georg Braun und Frans Hogenberg, sechster Teil (Lateinische Ausgabe. – Köln, erstmalig 1617)

Ryh 3504 : 28

7138 Monte de P. P. Capucin, fori Torino, con riviera = Der Berg von denen P. P. Capuciniern mit anliegender Gegend gleich ausser Turin : cum priv. sac. cæs. maj. / Fr. B. Werner ad viv. del. – Aug. Vind. [Augsburg] : I. G. Merz exc., [zwischen 1730 und 1740]. – 1 Ansicht : Kupferdruck ; 17 x 29 cm

Titel unten. Numerierung unten rechts: "3". Auf Papier aufgeklebt

Ryh 3504 : 51 A

7139 Veduta della chièsa della B. Vergine di Consolazione con il suo palazzo, in Torino = Prospect der Kirche Unser lieben Frauen zum Trost und selbigen Pallastes, in Turin : cum priv. s. c. maj. / Fr. B. Werner ad viv. del. – A[ugusta] V[indelicorum] [Augsburg] : I. G. Merz exc., [zwischen 1730 und 1740]. – 1 Ansicht : Kupferdruck ; 17 x 29 cm

Titel unten. Numerierung unten rechts: "2". Auf Papier aufgeklebt

Ryh 3504 : 51 B

7140 Veduta della chiesa del duomo d'Asti con suo riviere = Prospect der herrlichen Dohm Kirche zu Asti, unweit der Haupt und Residenz Stadt Turin : cum priv. s. c. m. / Fr. B. Werner, ad viv. del. – Aug. Vind. [Augsburg] : I. G. Merz exc., [zwischen 1730 und 1740]. – 1 Ansicht : Kupferdruck ; 17 x 29 cm

Titel unten. Numerierung unten rechts: "4". Auf Papier aufgeklebt

Ryh 3504 : 51 C

7141 Chiesa catedrale di S. Giovanni Battista in Torino, con riviera = Die Haupt und Dohm Kirche S. Johannis des Tauffers mit dem Platz und selbiger Gegend in Turin : cum priv. sac. cæs. maj. / Fridr. Bernh. Werner, ad vivum del. – Aug. Vind. [Augsburg] : Ioh. Georg Merz exc., [zwischen 1730 und 1740]. – 1 Ansicht : Kupferdruck ; 17 x 29 cm

Titel unten. Numerierung unten rechts: "1". Auf Papier aufgeklebt

Ryh 3504 : 51 D

7142 Feux de rejoüissance, au dedans et aux dehors de Turin, a l'arrivée de S. A. R. Madame la Princesse de Piedmont / dessigné par le ch.er Dom Filippo Juvarra 1.er architecte de S. M. ; gravé par Herisset. – Se vendent a Turin : chez Reycends e Guiberts libraires sous les arcades de place Chateau, [nach 1714]. – 1 Ansicht : Kupferdruck ; 21 x 36 cm

Titelvariante in Kartusche (oben Mitte): "Perspective de la ville de Turin entrant par la rüe de Po". Titel unten **Ryh 3504 : 52 A**

7143 Dessein du dôme élevé sur le pavillon royal, pour exposer la relique du St. Suaire à la vüe du peuple assemblé sur les amphitheatres, et dans les deux places / dessiné par le ch.er Dom Filippo Juvarra j.er architecte de S. M. ; gravé par A. Maisonneuve. – [Turin] : [Reycends e Guiberts], [nach 1714]. – 1 Ansicht : Kupferdruck ; 20 x 36 cm

Titel unten **Ryh 3504 : 52 B**

7144 Illumination de la place St. Charles, et de la façade de ses deux eglises, : avec un feu d'artifice dans l'eloignement, au palais de Monsieur l'envoyé d'Angleterre a l'occasion du mariage de LL. A. A. R. / dessigné par le ch.er Dom Filippo Juvarra 1.er architecte de S. M. ; gravé par Herisset. – [Turin] : [Reycends e Guiberts], [nach 1714]. – 1 Ansicht : Kupferdruck ; 21 x 36 cm

Titel unten **Ryh 3504 : 53 A**

7145 Dessein de l'illumination de la rüe de Pô conduisant au chateau de Madame pour l'entrée de S. A. R. Madame la Princesse de Piedmont / [Filippo Juvarra]. – [Turin] : [Reycends e Guiberts], [nach 1714]. – 1 Ansicht : Kupferdruck ; 20 x 36 cm

Titel unten. Am unteren Rand beschnitten **Ryh 3504 : 53 B**

7146 Illumination et feinte perspective du chateau regardant la rüe de Pô, ordonnées par Madame, pour l'entrée de S. A. R. Madame la Princesse de Piedmont / dessigné par le ch.er Dom Filippo Juvarra 1.er architecte de S. M. ; gravé par Herisset. – [Turin] : [Reycends e Guiberts], [nach 1714]. – 1 Ansicht : Kupferdruck ; 21 x 36 cm

Titel unten **Ryh 3504 : 54 A**

7147 Illumination du Palais royal, pavillon, et place Château, vuë de l'eglise de St. Laurent, tour de St. Jean, et dosme du St. Suaire en éloignement / dessiné par le che.er Dom Filippo Juvarra j.er architecte de S. M. ; A. Maisonneuve sculp. – [Turin] : [Reycends e Guiberts], [nach 1714]. – 1 Ansicht : Kupferdruck ; 20 x 36 cm

Titel unten **Ryh 3504 : 54 B**

7148 Veüe du grand salon orné pour le bal ou LL. A. A. R. ont dansé en presence de toute la cour / dessigné par le ch.er Dom Filippo Juvarra 1.er architecte de S. M. ; P. Sanry sculp. – [Turin] : [Reycends e Guiberts], [nach 1714]. – 1 Bild : Kupferdruck ; 20 x 36 cm

Titel unten **Ryh 3504 : 55 A**

7149 Vüe du theatre dressé a la cour pour le divertissement de l'opera donné a S. A. R. Madame la

Princesse de Piedmont / [Filippo Juvarra]. – [Turin] : [Reycends e Guiberts], [nach 1714]. – 1 Bild :

Kupferdruck ; 20 x 36 cm

Titel unten

Ryh 3504 : 55 B

9.2.3 Ligurien • Liguria

9.2.3.1 Ligurien • Liguria

7150 Liguria : allgemeine Karten, Spezialkarten, Pläne, Prospekte. – [Versch. Orte], 1613–ca. 1800. – 39 Kt. (in Sammelband) ; 54 cm

Systematische Gliederung nach Ryhiner: Kap. 9 (Italia regio), Sektion 2 (Italia superior), Teil 3 (Liguria), Bd. 1 **Ryh 3601**

7151 Riuiera di Genova da ponente : all' ill.mo ... Gio: Battista Grimaldi ... / Gio: Antonio Magini ; Beniamin Wright londinensis anglus fecit. – [Ca. 1:440000]. – Bononiæ [Bologna] : [Magini], 1613. – 1 Karte : Kupferdruck ; 37 x 46 cm. – (Italia / G. A. Magini)

Titel-, Widmungs- und Massstabskartusche unten rechts.

Ursprungswerk: "Italia" von Giovanni Antonio Magini (Bologna : Fabio Magini, 1632). Koloriert

Ryh 3601 : 2

7152 Ligvria overo riviera di Genova di levante. – [Ca. 1:260000]. – [Bologna] : [Magini], [1632]. – 1 Karte : Kupferdruck ; 33 x 46 cm. – (Italia / G. A. Magini)

Titel- und Massstabskartusche unten links. Ursprungswerk: "Italia" von Giovanni Antonio Magini (Bologna : Fabio Magini, 1632).

Koloriert

Ryh 3601 : 3

7153 Riviera di Genova di levante. – [Ca. 1:270000]. – [Bologna] : [Magini], [1632]. – 1 Karte : Kupferdruck ; 37 x 46 cm. – (Italia / G. A. Magini)

Titelkartusche oben Mitte, Widmungs- und Massstabskartusche unten Mitte ("All ill.mo S.or ... Ambrogio Gentile. Fabio di Gio. Ant.o Magini"). Ursprungswerk: "Italia" von Giovanni Antonio Magini (Bologna : Fabio Magini, 1632)

Ryh 3601 : 4

7154 Ligvria, ò stato della republica di Genova. – [Ca. 1:600000]. – [Amsterdam] : [Joannes Janssonius], [um 1680]. – 1 Karte : Kupferdruck ; 37 x 51 cm. – (Joannis Janssonii novus atlas)

Titelkartusche unten rechts, Massstabskartusche unten links, Wappenkartusche oben links. Ursprungswerk: "Joannis Janssonii novus atlas", Bd. 3 (Amsterdam, erschienen um 1680). Koloriert. Handschriftlicher Vermerk auf der Rückseite: "... par Janson"

Ryh 3601 : 5

7155 Reipublicæ Genuensis ducatus et dominii. nova discip. – [Ca. 1:820000]. – Amstelodami [Amsterdam] : excudebat Ioannes Jansonius, [1633]. – 1 Karte :

Kupferdruck ; 35 x 47 cm. – (Atlas ou representation du monde universel, et des parties d'icelui)

Titelkartusche unten Mitte, Massstabskartusche unten links.

Französischer Text auf der Rückseite ("Le territoire de Gennes."). Seitennumerierung (Kartentrückseite): "545", "548" (oben) und "Yyyyyy 2" (unten). Ursprungswerk: "Atlas ou representation du monde universel, et des parties d'icelui" von G. Mercator und J. Hondius (Amsterdam : H. Hondius, 1633). Koloriert **Ryh 3601 : 6**

7156 Ligvria, ò stato della republica di Genova. – [Ca. 1:600000]. – [Amsterdam] : [Joan Blaeu], [1647 oder

1648]. – 1 Karte : Kupferdruck ; 37 x 51 cm. – (Novvs Atlas, das ist Welt-beschreibung. Drittes Theil) Widmungskartusche unten rechts ("Ampl.mo spect.mo gravissimoq[ue] viro D. Petro Hasselaer, ... tabulam hanc d. d. d. Guiljelmus Blaeu"). Titeltartusche unten rechts, Massstabsleiste unten links, Wappenkartusche oben links. Deutscher Text auf der Kartenrückseite ("Ligvria, oder der Staat Genua."). Seitennumerierung (Rückseite): "22" (oben), "Italia." und "O" (unten). Ursprungswerk: 3. Teil des "Novus Atlas" hrsg. von Joan Blaeu (Deutsche Ausgabe. – Amsterdam, 1647 oder 1648). Koloriert **Ryh 3601 : 9**

7157 La republique de Genes : avec privilege. – [Ca. 1:620000]. – Se vend a Amsterdam : chez Cövens et Mortier, [zwischen 1721 und 1778]. – 1 Karte : Kupferdruck ; 36 x 50 cm
Widmungskartusche unten rechts ("Ampl.mo spect.mo gravissimoq[ue] viro D. Petro Hasselaer, ... tabulam hanc d. d. d. Guiljelmus Blaeu"). Titeltartusche unten rechts, Massstabsleiste unten links, Wappenkartusche oben links. Koloriert **Ryh 3601 : 10**

7158 Riviera di Genova da ponente. – [Ca. 1:450000]. – [Amsterdam] : [Joan Blaeu], [1647 oder 1648]. – 1 Karte : Kupferdruck ; 37 x 48 cm. – (Novvs Atlas, das ist Welt-beschreibung. Drittes Theil)
Titel- und Massstabskartusche unten rechts. Deutscher Text auf der Kartenrückseite ("Der Staat Genua am Westen."). Seitennumerierung (Rückseite): "23" (oben), "Italia." und "P" (unten). Ursprungswerk: 3. Teil des "Novus Atlas" hrsg. von Joan Blaeu (Deutsche Ausgabe. – Amsterdam, 1647 oder 1648). Koloriert **Ryh 3601 : 11**

7159 Riviera di Genova di levante. – [Ca. 1:240000]. – [Amsterdam] : [Joan Blaeu], [1647 oder 1648]. – 1 Karte : Kupferdruck ; 38 x 48 cm. – (Novvs Atlas, das ist Welt-beschreibung. Drittes Theil)
Titeltartusche unten Mitte, Massstabskartusche unten links, Wappen oben Mitte. Deutscher Text auf der Kartenrückseite ("Der Staat Genua am Osten."). Seitennumerierung (Rückseite): "24" (oben), "Italia." und "Q" (unten). Ursprungswerk: 3. Teil des "Novus Atlas" hrsg. von Joan Blaeu (Deutsche Ausgabe. – Amsterdam, 1647 oder 1648). Koloriert **Ryh 3601 : 12**

7160 Ligvria, ò stato della republica di Genova. – [Ca. 1:610000]. – Amstelædami [Amsterdam] : prodeunt ex officina apud Gerardi Valk et Petri Sche[n]k, [zwischen 1670 und 1690]. – 1 Karte : Kupferdruck ; 36 x 50 cm
Titeltartusche unten rechts, Massstabskartusche unten links, Wappenkartusche oben links. Koloriert **Ryh 3601 : 13**

7161 Genova olim Ligusticum / autt. P. cosmografo Coronelli. – [Ca. 1:290000]. – [S.I.] : [s.n.], [um 1700]. – 1 Karte : Kupferdruck ; 43 x 59 cm
Titelvariante und Widmung in Kartusche unten links ("Genovesato, parte orientale dedicato all' eminentis.mo, ... il Sig.r cardinale Carpegna ..."). Titel unten. Koloriert **Ryh 3601 : 17**

7162 Partie du duché de Milan, la principauté de Piemont, le Montferrat et la republi.que de Genes : dedié au roy / par le Sr. Sanson. – [Ca. 1:430000]. – A Paris : chez H. Jaillot, 1692. – 1 Karte auf 2 Blättern : Kupferdruck ; 49 x 70 cm
Koloriert **Ryh 3601 : 18**

7163 La republique de Genes, la principauté de Piémont, le Montferrat et partie du du.ché de Milan : dedié au roy / par le Sr. Sanson. – [Ca. 1:430000]. – A Paris : chez H. Jaillot, [zwischen 1721 und 1778]. – 1 Karte auf 2 Blättern : Kupferdruck ; 50 x 70 cm
Titel in Kartusche oben rechts und oben, Massstabsleisten unten rechts. Tatsächlicher Erscheinungsort: Amsterdam. Koloriert.
Handschriftlicher Vermerk auf der Rückseite: "nachgestochen von Covens Mort." **Ryh 3601 : 19**

7164 Partie du duché de Milan, la principauté de Piémont, le Montferrat; et la republi.que de Genes : dedié au roy : avec privilege de S. Maj.té / par son tres-humb', tres-obeissa[n]t, tres-fidele sujet et serviteur Hubert Jaillot ; [Titeltartusche:] S[imonneau] f[ecit]. – [Ca. 1:430000]. – A Paris : chez H. Jaillot geographe ordinaire du roy proche les grands Augustins aux 2. globes, 1700. – 1 Karte : Kupferdruck ; 45 x 63 cm
Koloriert. Auf Papier aufgeklebt **Ryh 3601 : 20**

7165 Topographia de la Liguria : dedicada al excell.mo Señor Conde de Melgar gouernador y capitan general del estado de Milan / por D. Joseph Chafrión ing.o del ex q la hizoy del ; autor sculpisit. – [Ca. 1:170000]. – Si vendono in Milano : da Marc' Anto.o dal Rè incisore in rame alla piazza de Mercanti presso le scuole Palatine, 1685. – 1 Karte auf 4 Blättern : Kupferdruck ; 75 x 186 cm
Mit Rahmen. Titelvariante oben: "Carta de la riviera de Genova con sus verdaderos confines y caminos". Koloriert **Ryh 3601 : 21–24**
1685. – 1 Blatt : Kupferdruck ; 92 x 52 cm. **Ryh 3601 : 21**
1685. – 1 Blatt : Kupferdruck ; 92 x 51 cm. **Ryh 3601 : 22**
1685. – 1 Blatt : Kupferdruck ; 92 x 52 cm. **Ryh 3601 : 23**
1685. – 1 Blatt : Kupferdruck ; 92 x 52 cm. **Ryh 3601 : 24**

7166 La Ligvria ò stato della repvblica di Genova con altri stati adiacenti : dedicata all' impareggiabile virtu e merito dell'em.mo e reu.mo prencipe il Sig.r Cardinale Gio. Battista Spinola detto di S. Cesareo dal suo hum.mo diuot.mo et obligat.mo ser.re Domenico de Rossi : con priuil. del. S. P. e licenza de sup. li anno 1697 il di primo marzo / descritta da D. Gioseppe Chafrión ingeg.re di sua Ma.ta cattolica, e data in luce da Domenico de Rossi erede di Gio. Giac.o de Rossi dalle sue stampe in Roma alla pace ; A Barbey sculp. – [Ca. 1:350000]. – Roma : Domenico de Rossi, 1697 [?]. – 1 Karte auf 2 Blättern : Kupferdruck ; 42 x 104 cm
Titel- und Massstabskartusche oben rechts. Koloriert **Ryh 3601 : 25–26**

1697 [?]. – 1 Blatt ; 48 x 61 cm. **Ryh 3601 : 25**
1697 [?]. – 1 Blatt ; 48 x 61 cm. **Ryh 3601 : 26**

7167 Status reipublicæ Genuensis nec non prospectuum celeberrimæ ejusdem urbis et portus geographica simul et topographica descriptio / authore Ioh: Baptista Hohmanno sacrae cæs. majestatis geographo. – [Ca. 1:600000]. – Norimbergæ [Nürnberg] : [Johann Baptist Homann], [nach 1716]. – 1 Karte : Kupferdruck ; 34 x 55 cm, Bildgrösse 47 x 55 cm
Ansicht unten ("Genua", 13 x 53 cm), Titeltartusche in der Bildmitte. Koloriert. Auf Papier aufgeklebt **Ryh 3601 : 27**

7168 Lo stato repubblica di Genova : con privilegio del somo vicariato nelle parti della giurisdizione Renana, Suev: e Franc: / giusta la di lui divisione in contorno orientale et occidentale geograficamente rappresentato et di nuovo dato in luce da Matteo Seuttero geografo cesareo ; Tob: Conr: Lotter sc. – [Ca. 1:450000]. – In Augusta. [Augsburg] : [Matthäus Seutter], [zwischen 1740 und 1760]. – 1 Karte : Kupferdruck ; 33 x 56 cm, Bildgröße 47 x 56 cm

Ansicht unten ("Genova", 14 x 56 cm), Titeltartusche in der Bildmitte. Plan oben links ("Genova", 6 x 8 cm). Koloriert

Ryh 3601 : 28

7169 Lo stato repubblica di Genova / giusta la di lui divisione in contorno orientale et occidentale geograficamente rappresentato et di nuovo dato in luce da Tobia Cunrado Lottero geografo ; Tob: Conr: Lotter sc. – [Ca. 1:450000]. – In Augusta. [Augsburg] : [Tobias Konrad Lotter], [nach 1758]. – 1 Karte : Kupferdruck ; 33 x 56 cm, Bildgröße 47 x 56 cm

Ansicht unten ("Genova", 14 x 56 cm), Titeltartusche in der Bildmitte. Plan oben links ("Genova", 6 x 8 cm). Koloriert

Ryh 3601 : 29

7170 Nouvelle carte de l'etat de la republique de Genes : dresse sur les memoires les plus nouveaux. – [Ca. 1:620000]. – A Amsterdam : chez R. et I. Ottens geogr., [zwischen 1725 und 1750]. – 1 Karte : Kupferdruck ; 23 x 44 cm

Nebenkarten unten links ("Gènes ville archeveché ...", Plan ; 11 x 16 cm), unten Mitte ("Isle de Corse", Karte ; 10 x 14 cm) und unten rechts ("Le destric de la ville Bastie", Plan ; 11 x 16 cm). Koloriert

Ryh 3601 : 30

7171 Carta geographica, la quale rappresenta lo stato della repubblica di Genova, partita nella Riviera di Levante et di Ponente : con privil. imp. = Der Staat von der Republic Genova, nach seiner Eintheilung in die ost- u. west-Revier : mit kayserl. allergn. privil. – [Ca. 1:450000]. – [Nürnberg] : data in publico per gli Heredi d'Homann, a. 1743. – 1 Karte : Kupferdruck ; 33 x 54 cm, Bildgröße 47 x 54 cm

Ansicht unten ("Genua", 13 x 52 cm), Plan in der Bildmitte ("Ichnographia Genuæ, ...", 12 x 18 cm). Koloriert **Ryh 3601 : 31**

7172 L'etat de la république de Genes : tiré des meilleurs cartes d'Italie corrigé sur les lieux = Stato di Genoa con altri adiacenti : con licenza D. S. : dedicato all' impareggiabile merito di S. A. S. il Signor Conte di Sassonia maresciallo generale delle armate di S. M. christianissima / dal suo hum.mo divot.mo et obligat.mo servitore Le Rouge. – [Ca. 1:280000]. – A Paris : chez le Sr. le Rouge ingen.r géographe du roy rue des Augustins coin de la rue St. André, 1747. – 1 Karte auf 2 Blättern : Kupferdruck ; 42 x 108 cm

Koloriert

Ryh 3601 : 32

7173 Mappa geographica statvs Genvensis : ex subsidiis recentissimis præcipue vero ex majori mappa du Chaffrion = Carta geografica, la quale rappresenta lo stato della repubblica di Genova : partita nella Riviera di Levante

et di Ponente / mediante legitime projiciendi methodo delineata a Tobia Majero soc. cosmogr. sodali, in lucem proferentibus Homannianis Heredibus. – [Ca.

1:450000]. – [Nürnberg] : [Homännische Erben], a.o 1749. – 1 Karte : Kupferdruck ; 46 x 54 cm

Koloriert

Ryh 3601 : 33

7174 A topographical map of the republick of Genoua, = Carte topographique des etats dela republique de Genes, = Carta topografica degli stati della repubblica di Genova, = Topographische Chartre sämbtlichen L'änder, der Republic Genua zugehörig / taken from the celebrated spanish map by Chaffrion ; with many additions [and] improvements by A. Dury ; [Nebenkarten:] J. Ellis sculp.t. – [Ca.

1:140000]. – London : printed for [and] sold by A. Dury in Dukes court St. Martins lane, 1764. – 1 Karte auf 8 Blättern : Kupferdruck ; 100 x 184 cm. –

(A chorographical map of the territories of the republic of Genoa)

Zwei Nebenkarten unten rechts: "Carte de l'isle de Corse" (40 x 20 cm), "Carte de l'isle de Sardaigne" (40 x 23 cm).

Widmungstartusche unten links ("To the right honourable James Stewart Mackenzie ..."). Koloriert

Ryh 3601 : 34–41

1. – 1764. – 1 Blatt ; 64 x 52 cm. – (A chorographical map of the territories of the republic of Genoa)

Numerierung oben rechts: "1"

Ryh 3601 : 34

2. – 1764. – 1 Blatt ; 64 x 52 cm. – (A chorographical map of the territories of the republic of Genoa)

Numerierung oben rechts: "2"

Ryh 3601 : 35

3. – 1764. – 1 Blatt ; 64 x 52 cm. – (A chorographical map of the territories of the republic of Genoa)

Numerierung oben rechts: "3"

Ryh 3601 : 36

4. – 1764. – 1 Blatt ; 64 x 52 cm. – (A chorographical map of the territories of the republic of Genoa)

Numerierung oben rechts: "4"

Ryh 3601 : 37

5. – 1764. – 1 Blatt ; 64 x 52 cm. – (A chorographical map of the territories of the republic of Genoa)

Numerierung oben rechts: "5"

Ryh 3601 : 38

6. – 1764. – 1 Blatt ; 64 x 52 cm. – (A chorographical map of the territories of the republic of Genoa)

Numerierung oben rechts: "6"

Ryh 3601 : 39

7. – 1764. – 1 Blatt ; 64 x 52 cm. – (A chorographical map of the territories of the republic of Genoa)

Numerierung oben links: "7"

Ryh 3601 : 40

8. – 1764. – 1 Blatt ; 64 x 52 cm. – (A chorographical map of the territories of the republic of Genoa)

Numerierung oben links: "8"

Ryh 3601 : 41

7175 Carte générale des etats de la republique de Genes : reduitte sur celle de 8 feuilles pour servir a les assembler. – [Ca. 1:470000]. – [London] : [A. Dury],

1764. – 1 Karte : Kupferdruck ; 31 x 54 cm. –

(A chorographical map of the king of Sardinia's dominions, a chorographical map of the territories of the republic of Genoa)

Nebenkarten unten rechts: "L'isle de Corse" (13 x 6 cm) und "L'isle de Sardaigne" (13 x 7 cm). Übersichtskarte zur 8-blättrigen

"Topographical map of the republick of Genoua" nach J. Chaffrion von A. Dury. Koloriert

Ryh 3601 : 42

7176 Carte générale des etats de la republique de Genes : reduitte sur celle de 8 feuilles pour servir a les assembler. – [Ca. 1:470000]. – [London] : [A. Dury],

1764. – 1 Karte : Kupferdruck ; 31 x 54 cm. – (A chorographical map of the king of Sardinia's dominions, a chorographical map of the territories of the republic of Genoa)

Nebenkarten unten rechts: "L'isle de Corse" (13 x 6 cm) und "L'isle de Sardaigne" (13 x 7 cm). Übersichtskarte zur 8-blättrigen "Topographical map of the republic of Genoa" nach J. Chafrion von A. Dury. Koloriert **Ryh 3601 : 43**

7177 Etats de la seigneurie et republique de Gènes : dressée sur les meilleurs cartes. – [Ca. 1:420000]. – A Venise : chez Remondini, 1783. – 1 Karte : Kupferdruck ; 46 x 66 cm
Koloriert **Ryh 3601 : 44**

7178 République de Gênes / gravé par P. F. Tardieu. – [Ca. 1:510000]. – [Paris] : [Mentelle], [1782]. – 1 Karte : Kupferdruck ; 30 x 41 cm. – (Atlas nouveau / Edme Mentelle ; 97 C)
Titel oben links, Massstabsleisten unten rechts. Nullmeridiane: Ferro, Paris. Numerierung oben rechts: "No. 97.C.". Ursprungswerk: "Atlas nouveau" von Edme Mentelle (Paris, 1782?). Koloriert. Handschriftlicher Vermerk auf dem Registerblatt des Sammelbandes: "... par Mentelle" **Ryh 3601 : 45**

7179 Principauté d'Oneglia marquisat de Final et partie du Piemont du Monferrat et de la republique de Genes : avec privilege du roy / dressées sur les memoires de Sr. Bourgoin par N. de Fer geographe de Sa Majesté catholique ; augmenté sur les meilleurs memoires par I. F. Benard gendre de l'auteur. – [Ca. 1:230000]. – A Paris : [Bénard], 1743. – 1 Karte : Kupferdruck ; 44 x 37 cm
Koloriert **Ryh 3601 : 50**

7180 Nouveaux plan et environs de la ville de Genes. – [Ca. 1:90000]. – A Amsterdam : chez R. [et] I. Ottens, [zwischen 1725 und 1750]. – 1 Karte : Kupferdruck ; 42 x 49 cm
Titel oben, Massstabsleiste unten links. Koloriert **Ryh 3601 : 51**

7181 Carte des environs de Gènes / W. fecit. – [Ca. 1:100000]. – [S.l.] : [s.n.], [18. Jahrhundert]. – 1 Karte : Kupferdruck ; 26 x 41 cm
Titelkartusche oben rechts, Legende unten. Auf Papier aufgeklebt **Ryh 3601 : 52**

7182 Carta topografica de contorni di Genova e delle due valli di Polcevera e Bisagno con sue adiacente. – [Ca. 1:75000]. – [S.l.] : [s.n.], [18. Jahrhundert]. – 1 Karte : Kupferdruck ; 32 x 44 cm
Titel oben, Wappenkartusche oben Mitte, Massstabsleiste und Windrose unten links. Numerierungen (?) oben rechts ("A. W. H. XLIV. Th. N. H. XVI. Th.") und unten rechts ("A") **Ryh 3601 : 53**

7183 Carte particuliere de Genes et de ses environs. – [Ca. 1:80000]. – [S.l.] : [s.n.], [nach 1747]. – 1 Karte : Kupferdruck ; 34 x 43 cm, Bildgröße 39 x 54 cm
Nebenkarte unten links ("Partie du port", 4 x 5 cm). Titel oben, Wappenkartusche oben Mitte, Legende rechts und links **Ryh 3601 : 54**

7184 Plan de Genes. – A Paris : chez le Sr. le Rouge ing.r geographe du roy rue des grands augustins vis a vis le

panier Fleury, [zwischen 1740 und 1780]. – 1 Plan : Kupferdruck ; 31 x 47 cm
Titel oben, Legende oben rechts, Massstabsleisten unten rechts. Auf Papier aufgeklebt **Ryh 3601 : 55 A**

7185 Veduta della citta di Genova dalla parte del Bisagno vista dalla parte del monte. – [S.l.] : [s.n.], [18. Jahrhundert]. – 1 Ansicht : Kupferdruck ; 28 x 45 cm
Titel und Legende unten. Auf Papier aufgeklebt **Ryh 3601 : 55 B**

7186 Fort de Savone. – A Paris : chez le Sr. Le Rouge rue des Augustins, [zwischen 1740 und 1780]. – 1 Plan : Kupferdruck ; 31 x 46 cm
Nebenkarte unten rechts ("Ville de Savone", 8 x 15 cm) **Ryh 3601 : 56 A**

7187 Plan des defences de la ville de Genes contre la violence des Autrichiens, qui en formerent le siege immédiatement après l'emeutte populaire du 5. décembre 1746, et qui à duré sans aucune succès de leurs part; jusqu'a ce jour 10. juillet 1747 : ... / ce plan a été levée sur les lieux par Mr. Duchafrión [José Chafrión]. – A Lyon : ches Daudet rue merciere, 1747. – 1 Plan : Kupferdruck ; 31 x 27 cm
Nebenkarten oben rechts: "Veue de la porte de Bisagno" (7 x 9 cm), "Veue de la porte de Ponsevera" (7 x 11 cm). Teilweise koloriert. Auf Papier aufgeklebt **Ryh 3601 : 56 B**

7188 Parte del porto di Genua / M. St[ürler] ; A. C. f. – [S.l.] : [s.n.], 1735. – 1 Ansicht : Kupferdruck ; 18 x 40 cm
Titel unten. Numerierung oben rechts: "2". Auf Papier aufgeklebt **Ryh 3601 : 57 A**

7189 Genes, ditte la superbe fameux port sur la mer Mediterranée, capitale d'une republique de même nom, : située a 43. degrez 20. minut. de latitude et 31. degrez de longitude. – [Paris] : [J. B. Nolin], [um 1700]. – 1 Plan : Kupferdruck ; 21 x 27 cm
Widmungskartusche oben rechts ("Dediée a Mr. le marquis Jacques Lomellini ..."). Titelkartusche oben links, Massstabsleisten unten links. Handschriftlicher Vermerk auf dem Registerblatt des Sammelbandes: "... par Nolin" **Ryh 3601 : 57 B**

9.2.4 Parma • Parma

9.2.4.1 Parma • Parma

7190 Parma ducatus. – [Versch. Orte], 1632–1782. – 13 Kt. (in Sammelband) ; 54 cm
Systematische Gliederung nach Ryhiner: Kap. 9 (Italia regio), Sektion 2 (Italia superior), Teil 4 (Status Parmensis), Bd. 1 **Ryh 3701**

7191 Dvcato di Parma et di Piacenza. – [Ca. 1:260000]. – [Bologna] : [F. Magini], [1632]. – 1 Karte : Kupferdruck ; 33 x 44 cm. – (Italia / G. A. Magini)
Titelkartusche oben links, Massstabsleiste oben rechts. Widmungskartusche unten links: "All ser.mo Sig. Duca di Parma e di Piacenza [et]c. Fabio di Gio. Ant.o Magini". Ursprungswerk: "Italia" von Giovanni Antonio Magini (Bologna : Fabio Magini, 1632). Koloriert **Ryh 3701 : 1**

7192 Dvcato di Parma et di Piacenza. – [Ca. 1:240000]. – [Amsterdam] : [Joan Blaeu], [1647 oder 1648]. – 1 Karte :

Kupferdruck ; 36 x 48 cm. – (Novvs Atlas, das ist Weltbeschreibung. Drittes Theil)

Titelkartusche unten links, Massstabskartusche oben links.
Ursprungswerk: 3. Teil des "Novus Atlas" hrsg. von Joan Blaeu (Deutsche Ausgabe. – Amsterdam, 1647 oder 1648). Koloriert

Ryh 3701 : 3

7193 Ducato di Parma et di Piacenza. – [Ca. 1:240000]. – [Amsterdam] : [Joannes Janssonius], [um 1680]. – 1 Karte : Kupferdruck ; 36 x 48 cm. – (Joannis Janssonii novus atlas)

Titelkartusche unten links, Massstabskartusche oben links.
Ursprungswerk: "Joannis Janssonii novus atlas", Bd. 3 (Amsterdam, erschienen um 1680). Handschriftlicher Vermerk auf der Kartenrückseite: "Parma et Piacenza von Jansson" **Ryh 3701 : 4**

7194 L'etat du Duc de Parme : contenant les duchés de Parme et Plaisance et les états Palavicin et de Landi [et]c. : dressé sur les memoires du R. P. Omberto Locato et de Bonn: de Angeli : avec privil. du roy / par J. B. Nolin geographe ordinaire du roy. – [Ca. 1:340000]. – A Paris : chez I. B. Nolin sur le quay de 'Horloge du Palais a l'enseigne de la place des Victoires vers le Pont-Neuf, [1701]. – 1 Karte : Kupferdruck ; 31 x 43 cm. – (Le theatre de la guerre en Italie / par J. B. Nolin)

Titelkartusche oben links, Massstabsleiste oben rechts, Erläuterungen unten links und rechts. Ursprungswerk: "Le theatre de la guerre en Italie" von J. B. Nolin (2. Aufl. – Paris, 1701). Koloriert. Auf Papier aufgeklebt **Ryh 3701 : 7**

7195 Carte le duché de Perme, de Plaisance, les etat Palavicin et de M. de Stefano : dresse sur les memoires de Cantelli. – [Ca. 1:410000]. – A Amst[er]dam] : chez R. [et] I. Ottens, [zwischen 1725 und 1750]. – 1 Karte : Kupferdruck ; 23 x 28 cm

Titel oben Mitte, Legende oben links, Massstabsleisten oben rechts. Koloriert **Ryh 3701 : 8**

7196 Statvs Parmensis : sive dvcatvs Parmensis et Placentinvs una cum ditione Bvxetana et valle Taræ / novissime exhibitus ab Homannianis Heredibvs. – [Ca. 1:230000]. – [Nürnberg] : [Homännische Erben], anno 1731. – 1 Karte : Kupferdruck ; 34 x 55 cm, Bildgrösse 46 x 55 cm

Stadtpläne unten links ("Ichnographia urbis Parmae", 12 x 13 cm) und unten rechts ("Ichnographia urbis Placentiae", 12 x 14 cm). Koloriert. Auf Papier aufgeklebt **Ryh 3701 : 9**

7197 Ducatus Parmensis et Placentinus : cum priv. s. vicariat. in part. Rhen. Suev. et Franc. juris / ad novissimam delineationem exacte æri incisus sumtibus et calamo Matthæi Seutteri, s. c. m. quondam geographi ; A. C. Seutter del. et sculps. – [Ca. 1:230000]. – Augs. Vindel. [Augsburg] : [Matthäus Seutter], [zwischen 1740 und 1760]. – 1 Karte : Kupferdruck ; 46 x 53 cm

Titelkartusche unten links, Massstabsleisten unten rechts. Koloriert **Ryh 3701 : 10**

7198 Carte des etats de Parme, et de Modène, avec la partie orientale de la rivièrè de Gènes / par P. Santini. – [Ca. 1:290000]. – A Venise : chez M. Remondini, 1779. –

1 Karte : Kupferdruck ; 45 x 61 cm. – (Atlas universel / P. Santini, G. A. Remondini ; Vol. 2, Karte 5)

Blattnummer oben rechts: P. II. 5. Ursprungswerk: Neuauflage des "Atlas universel" von P. Santini (Venedig, 1776) durch G. A. Remondini (Venedig, 1784). Koloriert

Ryh 3701 : 11

7199 Carte des duchés de Parme et Modene. – [Ca. 1:450000]. – [Paris] : [Mentelle], [1782]. – 1 Karte : Kupferdruck ; 31 x 42 cm. – (Atlas nouveau / Edme Mentelle ; 97 E)

Nullmeridiane: Ferro, Paris. Numerierung oben rechts: "No. 97 E.". Ursprungswerk: "Atlas nouveau" von Edme Mentelle (Paris, 1782?). Koloriert. Handschriftlicher Vermerk im Register des Sammelbandes: "... par Mentelle" **Ryh 3701 : 12**

7200 Parma. – Amstelodami [Amsterdam] : F. de Wit excudit, [zwischen 1659 und 1688]. – 1 Vogelschauplan : Kupferdruck ; 40 x 51 cm

Titelkartusche unten links, Legende oben links und rechts. Westen oben **Ryh 3701 : 21**

7201 Piacenza. – [Amsterdam] : [Covens et Mortier], [zwischen 1721 und 1778]. – 1 Vogelschauplan : Kupferdruck ; 39 x 50 cm

Titel oben Mitte, Kartusche mit Legende unten links. Handschriftlicher Vermerk im Register des Sammelbandes: "Grundriss von Piazenza ... Covens" **Ryh 3701 : 23**

7202 [Val di Tarò] / Giulio Cerruti. – [Ca. 1:500000]. – Venetia : [s.n.], 1689. – 1 Karte : Kupferdruck ; 48 x 69 cm

Erläuterungen oben ("Io Colonello Giulio Cerruti attesto di hauer fatto la presente pianta ..."), unten ("Visto, et incontrato il presente disegno ...") und unten rechts ("Termini, che diuidono i confini de Valdanesi di Borgo di Val di Tarò ..."). Süden oben **Ryh 3701 : 29**

7203 Vorstellung der Bataille bey Parma, so zwischen der Kayserl. und Allyrten Armee den 29. Junü 1734 daselbst vorgefallen = Battaglia seguita a Parma trà gl'Imperiali, e gli Alliati Francesi, e Savojardi li 29 giugno 1734.

Prospect des Königlichen Lust-Schlusses Colorno nebst der zwischen der Kayserl. und Allyrten Armee den 4. ten Junü 1734 vorgegangenen Action = Prospetto del delizioso palazzo reggio di Colorno, : come anco del fatto d'armi, seguito trà l'esercito imperiale, e quello degli alliati Francesi e Savojardi li 4. giugno 1734 : mit kays. allergnäd. Priv. – [Nürnberg] : zufinden in der Homännischen Officin, [nach 1734]. – 2 Pläne : Kupferdruck ; Bildgrösse 54 x 44 cm

"Vorstellung der Bataille bey Parma ..." oben (24 x 36 cm), Erläuterungen rechts. "Prospect des königlichen Lust-Schlusses ..." unten (25 x 44 cm), Erläuterungen oben links. Koloriert. Auf Papier aufgeklebt **Ryh 3701 : 30**

9.2.5 Lombardei, Emilia-Romagna • Lombardy, Emilia Romagna

9.2.5.1 Lombardei, Emilia-Romagna • Lombardy, Emilia-Romagna

7204 Respublica cisalpina : Generalkarten. – [Versch. Orte], 1798. – 2 Kt. (in Sammelband) ; 54 cm

Systematische Gliederung nach Ryhiner: Kap. 9 (Italia regio),
Sektion 2 (Italia superior), Teil 5 (Respublica cisalpina), Bd. 1

Ryh 3801

7205 Chartre von Cisalpinien : nach astronomischen
Bestimmungen und andern Hilfsmitteln entworfen : mit
kayserl. allergn: Freyheit / von F. L. Güssefeld. – [Ca.
1:780000]. – Nürnberg : bey den Homann. Erben, 1798. –
1 Karte : Kupferdruck ; 44 x 56 cm

Liste der Departemente und deren Hauptorte rechts Mitte. Koloriert

Ryh 3801 : 1

7206 Carte de la Republique cisalpine avec le plus grand
part du territoire de Venise cedé à l'Autriche dans la paix
d'Udine = Karte von der Cisalpinischen Republik und dem
grös[s]ten Theil des venezianischen Gebiets welches durch
den Frieden von Udine an Oestreich abgetreten worden /
neu gezeichnet und herausgegeben von Joh. Walch. – [Ca.
1:730000]. – In Augsburg : [Johann Walch], 1798. –

1 Karte : Kupferdruck ; 46 x 58 cm

Franz. Titel oben links, deutscher Titel oben rechts,
Massstabsleisten unten. Koloriert

Ryh 3801 : 2

9.2.5.2 Lombardei, Emilia-Romagna • Lombardy, Emilia-Romagna

Zur Fortsetzung vorgesehener Band • Volume to be
continued

[Ryh 3802]

9.2.5.3 Lombardei • Lombardy

7207 Respublica cisalpina : status Mediolanensis
generalis. – [Versch. Orte], 1570–1782. – 34 Kt. (in
Sammelband) ; 54 cm

Systematische Gliederung nach Ryhiner: Kap. 9 (Italia regio),
Sektion 2 (Italia superior), Teil 5 (Respublica cisalpina), Bd. 3

Ryh 3803

7208 Brescia episcopatus Mediolanv[m] ducatus : cum
priuilegio / per Gerardum Mercatorem. – [Ca.
1:450000]. – [Duisburg] : [s.n.], [1589]. – 1 Karte :
Kupferdruck ; 35 x 46 cm. – (Italiae, Sclavoniae, et
Graeciae ; 6)

Lateinischer Text auf der Kartenrückseite ("Brescia comitatvs [et]
Mediolanvm dvcavts."). Titeltasche und Massstabsleiste oben
links. Numerierung (Rückseite): "6". Ursprungswerk: "Italiae,
Sclavoniae, et Graeciae" von Gerard Mercator (Duisburg, erstmals
1589)

Ryh 3803 : 1

7209 Brescia episcopatus Mediolanv[m] ducatus : cum
priuilegio / per Gerardum Mercatorem. – [Ca.
1:450000]. – [Amsterdam] : [Henricus Hondius], [1630]. –
1 Karte : Kupferdruck ; 35 x 46 cm. – (Gerardi Mercatoris
atlas sive cosmographicae meditationes de fabrica mundi
et fabricati figura)

Titeltasche und Massstabsleiste unten links. Ursprungswerk:
"Gerardi Mercatoris atlas sive cosmographicae meditationes de
fabrica mundi et fabricati figura" hrsg. von H. Hondius (Amsterdam,
1630). Koloriert. Auf Papier aufgeklebt

Ryh 3803 : 2

7210 Dvcavts Mediolanensis, finitimarvmq[ue]
regionv[m] descriptio : cum priuilegio / avctore Ioanne
Georgio Septala Mediolanense. – [Ca. 1:960000]. –

[Antwerpen] : [s.n.], [1570]. – 1 Karte : Kupferdruck ;
34 x 47 cm. – (Theatrum orbis terrarum ; 61)

Titeltasche und Massstabsleiste Mitte links. Lateinischer Text
auf der Kartenrückseite ("Mediolanensis dvcavts."). Westen oben.
Numerierung (Rückseite): "61". Ursprungswerk: "Theatrum orbis
terrarum" von Abraham Ortelius (Antwerpen : Plantijn, 1579).

Koloriert **Ryh 3803 : 3**

7211 Dvcavts Mediolanensis, finitimarvmq[ue]
regionv[m] descriptio : cum priuilegio / avctore Ioanne
Georgio Septala Mediolanense. – [Ca. 1:960000]. –
[Antwerpen] : [s.n.], [erschienen 1573]. – 1 Karte :
Kupferdruck ; 35 x 47 cm. – (Theatrum oder Schawplatz
des Erdbodems ; 33)

Titeltasche und Massstabsleiste Mitte links. Deutscher Text auf
der Kartenrückseite ("Das Herzogthumb von Mailandt.").
Numerierung (Rückseite): "33". Ursprungswerk: "Theatrum oder
Schawplatz des Erdbodems" von Abraham Ortelius (Antwerpen,
1573). Koloriert

Ryh 3803 : 4

7212 Mediolanvm dvcavts. – [Ca. 1:600000]. –
Amstelodami [Amsterdam] : excudit Henricus Hondius,
[erstmal 1630]. – 1 Karte : Kupferdruck ; 36 x 48 cm

Titeltasche unten rechts, Massstabskartusche unten links.
Handschriftliche Numerierung (Rückseite): "Kkkkkkk". Koloriert

Ryh 3803 : 5

7213 Mediolanvm dvcavts. – [Ca. 1:600000]. –
Amstelodami [Amsterdam] : excudit Ioannes Ianssonius,
[zwischen 1630 und 1690]. – 1 Karte : Kupferdruck ; 36 x
48 cm

Titeltasche unten rechts, Massstabskartusche unten links.

Koloriert

Ryh 3803 : 6

7214 Stato di Milano. – [Ca. 1:630000]. – [Bologna] : [F.
Magini], [1632]. – 1 Karte : Kupferdruck ; 33 x 45 cm. –
(Italia / G. A. Magini)

Titeltasche oben rechts, Massstabsleiste oben links.

Widmungskartusche unten Mitte: "All ill.mo et ecc.mo Sr. duca di
Feria governat.r et gener.le della città, e stato di Milano etc. Fabia di
Gió. Ant. Magini". Ursprungswerk: "Italia" von Giovanni Antonio
Magini (Bologna : Fabio Magini, 1632). Koloriert

Ryh 3803 : 7

7215 Stato di Milano. – [Ca. 1:530000]. – [Amsterdam] :
[Joan Blaeu], [1647 oder 1648]. – 1 Karte : Kupferdruck ;
39 x 51 cm. – (Novvs Atlas, das ist Welt-beschreibung.
Drittes Theil)

Titeltasche oben rechts, Massstabskartusche unten rechts.

Deutscher Text auf der Kartenrückseite ("Der Staat von Meyland").
Seitennumerierung (Rückseite): "26" (oben), "Italia." und "S"
(unten). Ursprungswerk: 3. Teil des "Novus Atlas" hrsg. von Joan
Blaeu (Deutsche Ausgabe. – Amsterdam, 1647 oder 1648).

Koloriert

Ryh 3803 : 8

7216 Stato di Milano. – [Ca. 1:530000]. – [Amsterdam] :
[Joannes Janssonius], [um 1680]. – 1 Karte :
Kupferdruck ; 39 x 51 cm. – (Joannis Janssonii novus
atlas)

Titeltasche oben rechts, Massstabskartusche unten rechts.

Ursprungswerk: "Joannis Janssonii novus atlas", Bd. 3 (Amsterdam,
erschienen um 1680). Koloriert. Handschriftlicher Vermerk auf der
Kartenrückseite: "Stato di Milano per Janson"

Ryh 3803 : 9

7217 Reipublicæ Genuensis et ducatus Mediolanensis Parmensis et Montisferrati novissima descriptio : cum privilegio potentiss. d. d. ordinum hollandiæ et westfrisiæ / per F. de Wit. – [Ca. 1:590000]. – Amstelodami [Amsterdam] : ex officina Frederici de Wit, [nach 1688]. – 1 Karte : Kupferdruck ; 48 x 56 cm
Titelkartusche oben rechts, Massstabskartusche und Legende unten Mitte. Koloriert. Auf Papier aufgeklebt. Handschriftlicher Vermerk auf der Kartenrückseite: "Status Mediolanensis von de Witt 1.te Edition"
Ryh 3803 : 11

7218 Status et ducatus Mediolanensis reipublicæ Genuensis et ducatus Parmensis et Montisferrati novissima descriptio : cum privilegio potentiss. d. d. ordinum hollandiæ et westfrisiæ / per F. de Wit. – [Ca. 1:590000]. – Amstelodami [Amsterdam] : ex officina Frederici de Wit, [nach 1688]. – 1 Karte : Kupferdruck ; 48 x 56 cm
Titelkartusche oben rechts, Massstabskartusche und Legende unten Mitte. Koloriert. Handschriftlicher Vermerk auf der Kartenrückseite: "Status Mediolanensis 2.te Edition per de Witt"
Ryh 3803 : 12

7219 Status reipublicæ Genuensis status et ducatus Mediolanensis Parmensis et Montisferrati novissima descriptio : cum privilegio potentiss. d. d. ordinum hollandiæ et westfrisiæ / per F. de Wit. – [Ca. 1:590000]. – Amstelodami [Amsterdam] : ex officina I. Covens et C. Mortier, [zwischen 1721 und 1778]. – 1 Karte : Kupferdruck ; 48 x 56 cm
Titelkartusche oben rechts, Massstabskartusche und Legende unten Mitte. Koloriert
Ryh 3803 : 13

7220 Nova et præ cæteris aliis status et ducatus Mediolanensis Parmensis et Montis Ferrati accuratissima delieneatio : in plurimas ditiones subiacentes et feuda imperialia et ecclesiastica correcte divisa : cum priv. pot. d. d. ordin. holl. westfri. / per F. de Witt. – [Ca. 1:480000]. – Amstellod. [Amsterdam] : [Frederick de Wit], [nach 1688]. – 1 Karte : Kupferdruck ; 49 x 60 cm
Titelkartusche oben rechts, Massstabsleisten und Legende unten rechts. Koloriert. Handschriftlicher Vermerk auf der Kartenrückseite: "Status Mediolanensis 3.te Edition von de Witt"
Ryh 3803 : 14

7221 Status Mediolanensis : divisus in ditiones Mediolanensem, Comum, Cremonam, Paviam, Novaram, Tortonam, Lumellinam et Laudam, una cum ducatus Monte Ferrato, Parma, Mutina, Mantua et Mirandula, quibus accedit resp. Genuensis : cum circumjacentibus regionibus. – [Ca. 1:640000]. – [Amsterdam] : penes Gerh. et Leonh. Valk, [nach 1705]. – 1 Karte : Kupferdruck ; 46 x 57 cm
Titel oben Mitte, Legende oben links, Massstabsleisten oben rechts. Koloriert
Ryh 3803 : 15

7222 Status Mediolanensis, nec non ducatum Mantuæ, Modenæ, Parmæ ut et Genuensis reipublicæ, suis cum finitimis dominiis, accuratissima delineatio / operâ Gerardi Valck. – [Ca. 1:720000]. – [Amsterdam] : [Gerard Valck], [zwischen 1670 und 1690]. – 1 Karte : Kupferdruck ; 48 x 58 cm

Titelkartusche oben links, Massstabsleisten unten Mitte. Koloriert. Auf Papier aufgeklebt
Ryh 3803 : 16

7223 Status Mediolanensis, nec non ducatum Mantuæ, Modenæ, Parmæ ut et Genuensis reipublicæ, suis cum finitimis dominiis, accuratissima delineatio : cum privilegio potentiss. d. d. ordinum hollandiæ et westfrisiæ / operâ Gerardi Valck. – [Ca. 1:720000]. – Amstelod.m [Amsterdam] : ex officina G. Valk ; and are to be sold at London : by John Overton at the White Horse without Newgate, [nach 1686]. – 1 Karte : Kupferdruck ; 48 x 58 cm
Titelkartusche oben links, Massstabsleisten unten Mitte. Koloriert
Ryh 3803 : 17

7224 Le duché de Milan dans toute son estendüe : divisé en ses principales parties; avec les estats et frontieres qui l'environnent : avec privilege / par J. Covens et C. Mortier. – [Ca. 1:530000]. – A Amsterdam : chez Covens et Mortier, [zwischen 1721 und 1778]. – 1 Karte : Kupferdruck ; 49 x 66 cm
Titelkartusche unten links, zweiter Titel oberhalb Karte, Massstabsleisten oben links. Koloriert. Handschriftlicher Vermerk auf der Kartenrückseite: "Duché de Milan par Sanson nachgestochen von Covens"
Ryh 3803 : 19

7225 Carte particuliere du duché de Milan dans toute son estendüe : divisé en ses principales parties [et]c. : avec privilege / par le Sr. Sanson. – [Ca. 1:710000]. – A Amsterdam : chez Covens et Mortier, [zwischen 1721 und 1778]. – 1 Karte : Kupferdruck ; 53 x 44 cm
Titel oberhalb Karte, Massstabsleisten und Legende unten Mitte. Koloriert
Ryh 3803 : 20

7226 Stato di Milano : parte occidentale : dedicato al reuerendissimo P Don Mattia Toscani della congregazione de Monaci di S. Girolamo di Lombardia academico cosmog. degl argonauti / autore il P cosmografo Coronelli. – [Ca. 1:380000]. – [Venezia] : [s.n.], 1691. – 1 Karte : Kupferdruck ; 59 x 44 cm
Titelkartusche Mitte links, Kartusche mit Massstabsleisten oben links. Koloriert
Ryh 3803 : 21

7227 Les estats du duché de Milan / par N. de Fer, geographe de Monseigneur le dauphin. – [Ca. 1:780000]. – A Paris : chez l'auteur dans l'isle du Palais a la sphere royale, 1701. – 1 Karte : Kupferdruck ; 21 x 31 cm
Koloriert
Ryh 3803 : 25 A

7228 Les estats du duché de Milan / par N. de Fer, geographe de Monseigneur le dauphin. – [Ca. 1:780000]. – A Paris : chez l'auteur dans l'isle du Palais a la sphere royale, 1701. – 1 Karte : Kupferdruck ; 21 x 31 cm
Koloriert
Ryh 3803 : 25 B

7229 L'etat de Milan : divisé en ses principales parties : avec partie des etats de Venise et des duchés de Mantoue, Parme, et Modene [et]c. : avec privilege du roy / dedié au roy par son tres-humble, et tres-obeissant, serviteur, et fidel sujet I. B. Nolin geographe ordinaire de Sa

Majesté. – [Ca. 1:440000]. – A Paris : chez l'auteur sur le quay de l'Horloge du Palais a l'enseigne de la place des Victoires vers le Pont Neuf, 1701. – 1 Karte : Kupferdruck ; 46 x 58 cm. – (Le theatre de la guerre en Italie / par J. B. Nolin)

Ursprungswerk: "Le theatre de la guerre en Italie" von J. B. Nolin (2. Aufl. – Paris, 1701). Koloriert. Auf Papier aufgeklebt

Ryh 3803 : 26

7230 Le duché de Milan dans toute son estendue : divisé en ses principales parties : avec les estats et frontieres qui l'environnent : avec privilege du roy en 1781 / par son tres-humble, tres-obeissant, tres-fidele sujet et serviteur A Hubert Jaillot, geographe ordinaire de Sa Majesté ; Cordier sculpsit. – Corrigé et augmenté. – [Ca. 1:510000]. – A Paris : chez Dezauche successeur des S.rs De l'Isle et Buache rue des Noyers pres celle des Anglois, 1781. – 1 Karte : Kupferdruck ; 50 x 67 cm

Koloriert

Ryh 3803 : 28

7231 Stato di Milano e prouincie confinanti dalla parte orientale [etc.] / S. Durello sculp. – [Ca. 1:600000]. – Milano : Giulio Carlo Frattino, 1703. – 1 Karte :

Kupferdruck ; 42 x 60 cm

Widmungskartusche unten rechts: "All ill.mo et ecc.mo Sig.r mio Prone Col.mo il Sig.r D. Pirro Visconte Borromeo Arese ... hum.mo diu.mo e obligat.mo ser.re Giulio Carlo Frattino". Koloriert

Ryh 3803 : 29

7232 Belli typvs in Italia, victricis aquilæ progressus in statv Mediolanensi et dycatv Mantvæ demonstrans : cum privilegio sac. cæs. maj. / tabula recens emendata et aucta per Io. Bapt. Homannvm. – [Ca. 1:520000]. – [Nürnberg] : [Johann Baptist Homann], anno 1702. – 1 Karte :

Kupferdruck ; 46 x 53 cm

Koloriert

Ryh 3803 : 30

7233 Ducatus Mediolani una cum confinÿs accurata tabula / exhibitus auctus et eme[n]datus per Ioh. Bapt. Homannvm. – [Ca. 1:520000]. – [Nürnberg] : [Johann Baptist Homann], [zwischen 1702 und 1715]. – 1 Karte :

Kupferdruck ; 46 x 57 cm

Titelkartusche unten rechts, Massstabsleisten oben rechts. Koloriert

Ryh 3803 : 31

7234 Ducatus Mediolanensis cum adjacentibus principat. et dominiis accuratissime delineatus : cum gratia et privil. S. R. I. vicariatus, in partibus Rheni, Sveviæ, et juris Franconici / cura et sumtibus Matthæi Seuteri, s. c. m. geogr. Augustani. – [Ca. 1:540000]. – [Augsburg] : [Matthäus Seutter], [zwischen 1740 und 1760]. – 1 Karte :

Kupferdruck ; 47 x 55 cm

Titelkartusche unten rechts, Massstabsleisten unten Mitte. Koloriert

Ryh 3803 : 32

7235 Ducatus Mediolanensis Placentini et Parmensis nova tabula / M. Kauffer sculp. – [Ca. 1:760000]. – [Nürnberg] : [Christoph Weigel], [nach 1710]. – 1 Karte :

Kupferdruck ; 32 x 38 cm

Titelkartusche unten links, Massstabskartusche unten rechts.

Koloriert

Ryh 3803 : 33

7236 Ducatus Mediolanensis Placentini et Parmensis nova tabula. – [Ca. 1:700000]. – Edita a Augustæ Vind:

[Augsburg] : [s.n.], [zwischen 1700 und 1760]. – 1 Karte : Kupferdruck ; 34 x 41 cm

Titelkartusche unten links, Massstabsleisten unten Mitte. Koloriert. Handschriftlicher Vermerk auf dem Registerblatt des

Sammelbandes: "Status Mediolanensis von Kauffer" **Ryh 3803 : 34**

7237 Status Mediolanensis in principales suas partes divisas, quarum aliquæ Venetorum aliæ ducatorum Mantuæ, Parmæ et Modena / Jeremias Wolff excudit ; G. C. Bodenehr sc. – [Ca. 1:460000]. – Augusta Vindelicorum [Augsburg] : Jeremias Wolff, [zwischen 1700 und 1725]. – 1 Karte : Kupferdruck ; 45 x 56 cm

Titelkartusche Mitte links, Massstabsleisten unten links. Koloriert

Ryh 3803 : 35

7238 Status Mediolanensis in principales suas partes divisas, quarum aliquæ Venetorum aliæ ducatorum Mantuæ, Parmæ et Modena / G. C. Bodenehr sc. – [Ca. 1:460000]. – Augusta Vindelicorum [Augsburg] : apud Tob. Conr. Lotter calcogr., [zwischen 1740 und 1780]. – 1 Karte : Kupferdruck ; 46 x 56 cm

Titelkartusche Mitte links, Massstabsleisten unten links.

Numerierung in der Titelkartusche: "No. 23". Koloriert

Ryh 3803 : 36

7239 Succession de Charles VI en Italie : le duché de Milan, de Mantoue, de Parme et de Plaisance : suivant les nouvelles observations : a. p. d. r. / par le Sr. le Rouge ing.r géographe du roy. – [Ca. 1:540000]. – A Paris : [Georges Louis Le Rouge] rue des Augustins, 1742. – 1 Karte : Kupferdruck ; 49 x 63 cm

Koloriert

Ryh 3803 : 37

7240 Nouvelle carte de l'etat de Milan : avec une partie du Montferrat, du Piemont et de la Suisse : dressée sur les lieux par un officier general au service de S. S. : avec une carte du Mantouan / par P. Santini. – [Ca. 1:520000]. – A Venise : chez Mr. Remondini, 1780. – 1 Karte :

Kupferdruck ; 44 x 61 cm. – (Atlas universel / P. Santini, G. A. Remondini ; Vol. 2, Karte 4)

Nebenkarte oben rechts: "Nouvelle carte du duché de Mantoue"

(15 x 22 cm). Blattnummer oben rechts: P. II. 4. Ursprungswerk:

Neuaufgabe des "Atlas universel" von P. Santini (Venedig, 1776)

durch G. A. Remondini (Venedig, 1784). Koloriert **Ryh 3803 : 38**

7241 Duché de Milan et de Mantoue / gravé par P. F. Tardieu. – [Ca. 1:580000]. – [Paris] : [Mentelle], [1782]. – 1 Karte : Kupferdruck ; 31 x 41 cm. – (Atlas nouveau / Edme Mentelle ; 97 D)

Titel oben rechts, Massstabsleisten oben Mitte. Nullmeridiane:

Ferro, Paris. Numerierung oben rechts: "No. 97 D.". Ursprungswerk:

"Atlas nouveau" von Edme Mentelle (Paris, 1782?). Koloriert.

Handschriftlicher Vermerk auf dem Registerblatt des

Sammelbandes: "... par Mentelle"

Ryh 3803 : 39

9.2.5.4 Lombardei • Lombardy

7242 Respublica cisalpina : status Mediolanensis specialis, Herzogtum Mantua, Spezialkarten nach der alten

Verfassung. – [Versch. Orte], 1573–1764. – 34 Kt. (in Sammelband) ; 54 cm

Systematische Gliederung nach Ryhiner: Kap. 9 (Italia regio), Sektion 2 (Italia superior), Teil 5 (Respublica cisalpina), Bd. 4

Ryh 3804

7243 Larii lacvs vvlgo Comensis descriptio / avct. Pavlo Jovio. Territorii Romani descrip[tio]. Fori Ivlii, vvlgo Frivli typvs : cum priuilegio. – [Verschiedene Massstäbe]. – [Antwerpen] : [s.n.], [1579]. – 3 Karten auf 1 Blatt : Kupferdruck ; 34 x 49 cm. – (Theatrum orbis terrarum ; 65)

Lateinischer Text auf der Kartenrückseite ("Lacvs Comensis, olim Larivs."). Numerierung (Rückseite): "65". Ursprungswerk:

"Theatrum orbis terrarum" von Abraham Ortelius (Antwerpen : Plantijn, 1579). Koloriert

Ryh 3804 : 1

7244 Larii lacvs vvlgo Comensis descriptio / avct. Pavlo Jovio. Territorii Romani descrip[tio]. Fori Ivlii, vvlgo Frivli typvs : cum priuilegio. – [Verschiedene Massstäbe]. – [Antwerpen] : [s.n.], [erschienen 1573]. – 3 Karten auf 1 Blatt : Kupferdruck ; 34 x 49 cm. – (Theatrum oder Schawplatz des Erdbodems ; 35)

Deutscher Text auf der Kartenrückseite ("Die Cumer See.").

Numerierung (Rückseite): "35". Ursprungswerk: "Theatrum oder Schawplatz des Erdbodems" von Abraham Ortelius (Antwerpen, 1573). Koloriert

Ryh 3804 : 2

7245 Parte alpestre dello stato di Milano : con il Lago Maggiore di Lugano, è di Como. – [Ca. 1:310000]. – [Amsterdam] : [Joan Blaeu], [1647 oder 1648]. – 1 Karte : Kupferdruck ; 36 x 49 cm. – (Novvs Atlas, das ist Weltbeschreibung. Drittes Theil)

Titelkartusche oben Mitte, Massstabskartusche oben rechts.

Deutscher Text auf der Kartenrückseite ("Meyland gegen Mitternacht."). Seitennumerierung (Rückseite): "28" (oben), "Italia." und "U" (unten). Ursprungswerk: 3. Teil des "Novus Atlas" hrsg. von Joan Blaeu (Deutsche Ausgabe. – Amsterdam, 1647 oder 1648).

Koloriert

Ryh 3804 : 4

7246 Parte alpestre dello stato di Milano : con il Lago Maggiore di Lugano, è di Como. – [Ca. 1:350000]. – Amstelodami [Amsterdam] : apud G. Valk et P. Sche[n]k, [zwischen 1670 und 1690]. – 1 Karte : Kupferdruck ; 35 x 46 cm

Titelkartusche oben Mitte, Massstabsleisten oben links. Koloriert

Ryh 3804 : 6

7247 Haute partie du duché de Milan : avec privil. / par Mr. Blaeu. – [Ca. 1:310000]. – Se vend a Amsterdam : chez Covens et Mortier, [zwischen 1721 und 1778]. – 1 Karte : Kupferdruck ; 36 x 48 cm

Titelkartusche oben Mitte, Massstabskartusche oben rechts.

Koloriert

Ryh 3804 : 7

7248 Dvcato ouero territorio di Milano. – [Ca. 1:260000]. – [Amsterdam] : [Joan Blaeu], [1647 oder 1648]. – 1 Karte : Kupferdruck ; 37 x 49 cm. – (Novvs Atlas, das ist Weltbeschreibung. Drittes Theil)

Titelkartusche mit Massstabsleiste oben rechts. Deutscher Text auf der Kartenrückseite ("Das Hertzogthum Meyland.").

Seitennumerierung (Rückseite): "29" (oben), "Italia." und "X"

(unten). Ursprungswerk: 3. Teil des "Novus Atlas" hrsg. von Joan

Blaeu (Deutsche Ausgabe. – Amsterdam, 1647 oder 1648).

Koloriert

Ryh 3804 : 9

7249 Dvcato ouero territorio di Milano. – [Ca. 1:290000]. – Amstelodami [Amsterdam] : apud Ioannem Ianssonium, [um 1680]. – 1 Karte : Kupferdruck ; 35 x 46 cm. – (Joannis Janssonii novus atlas)

Titelkartusche oben rechts, Massstabsleisten unten rechts.

Ursprungswerk: "Joannis Janssonii novus atlas", Bd. 3 (Amsterdam, erschienen um 1680). Teilweise koloriert

Ryh 3804 : 10

7250 Territorio di Pauia, Lodi, Nouarra, Tortona, Alessandria [et] altri uicini dello stato di Milano. – [Ca. 1:330000]. – [Bologna] : [F. Magini], [1632]. – 1 Karte : Kupferdruck ; 33 x 45 cm. – (Italia / G. A. Magini)

Titelkartusche oben rechts, Massstabsleiste unten rechts.

Widmungskartusche unten Mitte: "All ill.mo S. mio prone coll.mo il S.or C: Carlo Franc.co. Serbelloni Fabio di Gio: Ant.o Magini".

Ursprungswerk: "Italia" von Giovanni Antonio Magini (Bologna : Fabio Magini, 1632). Koloriert

Ryh 3804 : 13

7251 Territorio di Pavia, Lodi, Novarra, Tortona, Alessandria et altri vicini dello stato di Milano. – [Ca. 1:310000]. – [Amsterdam] : [Joan Blaeu], [1647 oder 1648]. – 1 Karte : Kupferdruck ; 36 x 48 cm. – (Novvs Atlas, das ist Weltbeschreibung. Drittes Theil)

Titel- und Massstabskartusche unten rechts. Deutscher Text auf der Kartenrückseite ("Das Theyl von Meyland gegen Mittag.").

Seitennumerierung (Rückseite): "30" (oben), "Italia." und "Y"

(unten). Ursprungswerk: 3. Teil des "Novus Atlas" hrsg. von Joan Blaeu (Deutsche Ausgabe. – Amsterdam, 1647 oder 1648).

Koloriert

Ryh 3804 : 14

7252 Territoire de Pavia, Lodi, Novarra, Tortona, Alessandria et altri vicini dello stato di Milano : avec privil. – [Ca. 1:310000]. – A Amsterdam : chez

P. Mortier, [zwischen 1690 und 1720]. – 1 Karte :

Kupferdruck ; 36 x 48 cm

Titel- und Massstabskartusche unten rechts. Zum Teil koloriert

Ryh 3804 : 17

7253 Agri Cremonensis typvs : cum priuilegio / Antonius Campus pictor Cremonensis descripsit 1579. – [Ca. 1:210000]. – [Antwerpen] : [s.n.], 1579. – 1 Karte : Kupferdruck ; 33 x 48 cm. – (Theatrum orbis terrarum ; 62)

Nebenkarte oben Mitte: "Cremae ditionis descriptio" (11 x 17 cm).

Lateinischer Text auf der Kartenrückseite ("Cremonensis ager.").

Titelkartusche und Massstabsleiste unten links. Numerierung

(Rückseite): "62". Ursprungswerk: "Theatrum orbis terrarum" von Abraham Ortelius (Antwerpen : Plantijn, 1579). Koloriert

Ryh 3804 : 18

7254 Territorio di Cremona. – [Ca. 1:220000]. – [Bologna] : [F. Magini], [1632]. – 1 Karte : Kupferdruck ; 33 x 45 cm. – (Italia / G. A. Magini)

Titelkartusche oben rechts, Massstabsleiste unten Mitte.

Widmungskartusche oben Mitte: "All ill.mo et ecc.mo mio Sr. et Pron Col.mo il Sig.r Duca di Aluite etc. Fabio di Gio. Antonio

Magini". Ursprungswerk: "Italia" von Giovanni Antonio Magini

(Bologna : Fabio Magini, 1632). Koloriert

Ryh 3804 : 19

7255 Territorio di Cremona. – [Ca. 1:200000]. – [Amsterdam] : [Joan Blaeu], [1647 oder 1648]. – 1 Karte :

Kupferdruck ; 37 x 49 cm. – (Novvs Atlas, das ist Weltbeschreibung. Drittes Theil)

Titelkartusche oben rechts, Massstabskartusche unten Mitte.
Deutscher Text auf der Kartenrückseite ("Cremona").
Seitennumerierung (Rückseite): "32" (oben), "Italia." und "Aa" (unten). Ursprungswerk: 3. Teil des "Novus Atlas" hrsg. von Joan Blaeu (Deutsche Ausgabe. – Amsterdam, 1647 oder 1648).
Koloriert **Ryh 3804 : 20**

7256 Territoire de Cremona. – [Ca. 1:210000]. – A Amsterdam : chez Còvens et Mortier, [zwischen 1721 und 1778]. – 1 Karte : Kupferdruck ; 36 x 48 cm
Titelkartusche und Legende oben rechts, Massstabskartusche unten Mitte. Numerierung unten rechts: "10". Koloriert **Ryh 3804 : 23**

7257 Territoire du comté et du diocese de Cremona : qui fait partie des états du duché de Milan : au roy d'Espagne : divisé en plusieurs grosses terres et seigneuries : avec privilege du roy / tirré d'Antonio Campo Cremonois ; par I. B. Nolin geographe ord. du roy. – [Ca. 1:250000]. – A Paris : [J. B. Nolin] sur le quay de l'Horloge du Palais a l'enseigne de la place des Victoires, 1702. – 1 Karte : Kupferdruck ; 28 x 36 cm. – (Le theatre de la guerre en Italie / par J. B. Nolin)
Erläuterungen oben Mitte. Ursprungswerk: "Le theatre de la guerre en Italie" von J. B. Nolin (2. Aufl. – Paris, 1701). Koloriert **Ryh 3804 : 25**

7258 Carte du territoire de Cremona : dressé sur les memoires de F. Leandre Alberti de Magin Cantelli. – [Ca. 1:330000]. – A Amst[er]dam] : chez R. [et] I. Ottens geog., [zwischen 1725 und 1750]. – 1 Karte : Kupferdruck ; 23 x 28 cm
Titel oben Mitte, Legende oben links, Massstabsleisten oben rechts. Koloriert **Ryh 3804 : 26**

7259 Dvcato di Mantova. – [Ca. 1:270000]. – [Bologna] : [F. Magini], [1632]. – 1 Karte : Kupferdruck ; 33 x 46 cm. – (Italia / G. A. Magini)
Titelkartusche oben rechts, Massstabsleiste unten rechts.
Widmungskartusche unten rechts: "All ill.mo et ecc.mo Sig. il Sig. D. Vincenzo Prencipe Gonzaga Fabio di Gio. Ant.o Magini".
Ursprungswerk: "Italia" von Giovanni Antonio Magini (Bologna : Fabio Magini, 1632). Koloriert **Ryh 3804 : 31**

7260 Dvcato di Mantova. – [Ca. 1:240000]. – [Amsterdam] : [Joan Blaeu], [1647 oder 1648]. – 1 Karte : Kupferdruck ; 37 x 48 cm. – (Novvs Atlas, das ist Weltbeschreibung. Drittes Theil)
Titelkartusche oben rechts, Massstabskartusche unten rechts.
Deutscher Text auf der Kartenrückseite ("Das Hertzogthum Mantva."). Seitennumerierung (Rückseite): "33" (oben), "Italia." und "Bb" (unten). Ursprungswerk: 3. Teil des "Novus Atlas" hrsg. von Joan Blaeu (Deutsche Ausgabe. – Amsterdam, 1647 oder 1648).
Koloriert **Ryh 3804 : 32**

7261 Mantva dvcatvs. – [Ca. 1:280000]. – [Amsterdam] : [Joannes Janssonius], [um 1680]. – 1 Karte : Kupferdruck ; 33 x 45 cm. – (Joannis Janssonii novus atlas)
Titelkartusche oben rechts, Massstabskartusche unten rechts.
Ursprungswerk: "Joannis Janssonii novus atlas", Bd. 3 (Amsterdam, erschienen um 1680). Koloriert. Handschriftlicher Vermerk auf dem

Registerblatt des Sammelbandes: "Ducato di Mantova von Jansson"
Ryh 3804 : 33

7262 Mantva dvcatvs. – [Ca. 1:280000]. – [Amsterdam] : [Henricus Hondius], [1633]. – 1 Karte : Kupferdruck ; 33 x 45 cm. – (Atlas ou representation du monde universel, et des parties d'icelui)
Titelkartusche oben rechts, Massstabskartusche unten rechts.
Französischer Text auf der Rückseite: "Le dvche de Mantove.". Alter Verlagsvermerk unten: "Amstelodami, excudebat Ioannes Ianssonius". Numerierung (Rückseite): "549", "552" (oben), "Zzzzzz 2" (unten). Ursprungswerk: "Atlas ou representation du monde universel, et des parties d'icelui" von G. Mercator und J. Hondius (Amsterdam : H. Hondius, 1633). Koloriert **Ryh 3804 : 34**

7263 Mantva dvcatvs. – [Ca. 1:270000]. – Amstelodami [Amsterdam] : Guiljelm. Blaeuw excudit, [zwischen 1630 und 1650]. – 1 Karte : Kupferdruck ; 33 x 45 cm
Titelkartusche oben rechts, Massstabskartusche unten rechts. Koloriert **Ryh 3804 : 35**

7264 Carte nouvelle du duche de Mantoue : levée par ordre exprès. à l' usage des armées en Italie; où sont exactement marqués les grands chemins, les routes des imperiaux [et]c. / par le Sr. Sanson, geograp. du roy. – [Ca. 1:210000]. – A Amsterdam : chez J. Còvens et C. Mortier, [zwischen 1721 und 1778]. – 1 Karte : Kupferdruck ; 48 x 57 cm
Titel oberhalb Karte, Massstabskartusche mit Legende unten rechts. Numerierung unten rechts: "11". Koloriert **Ryh 3804 : 39**

7265 Dissegno del territorio et stato di Mantoua : con gli stati confinanti cioe Cremonese, Bozolo, Modenese, Cruastalla, Nuolara, Coreggio, Mirandola, Ferrarese, Veronese, Bresciano, Castiglione, et di Vescouato / Stefano Scolari f. – [Ca. 1:230000]. – In Venetia : [Stefano Scolari] a S. Gulian, [zwischen 1600 und 1650]. – 1 Karte : Kupferdruck ; 36 x 53 cm
Titel- und Massstabskartusche oben links. Koloriert **Ryh 3804 : 41**

7266 Le cours du Po, dans le duché de Mantoue / par le P. Placide augustin déchaussé, geographe ordinaire du roy ; gravé par Berey. – [Ca. 1:250000]. – Se vend a Paris : chez Berey graveur rue St. Jacques devant la fontaine St. Severin a la Princesse de Savoye, 1702. – 1 Karte : Kupferdruck ; 39 x 49 cm
Zum Teil koloriert. Auf Papier aufgeklebt **Ryh 3804 : 42**

7267 Nouvelle carte pour les mouvements presents des armées en Italie : avec privilege du roy pour 20 ans / par I. Besson, geographe de Sa Majesté. – [Ca. 1:240000]. – A Paris : chez l'auteur sur le quay de l'Orloge a l'ancien Buis, 1702. – 1 Karte : Kupferdruck ; 23 x 34 cm
Zum Teil koloriert **Ryh 3804 : 43 A**

7268 Le duché de Mantoue : dressé sur les memoires de F. Leandre Alberti, de Magin, et de Cantelli : avec privilege du roy / par I. B. Nolin geographe ordinaire du roy. – [Ca. 1:410000]. – A Paris : [J. B. Nolin] sur le quay de l'Horloge du Palais a l'Enseigne de la Place des Victoires, [1701]. – 1 Karte : Kupferdruck ; 23 x 28 cm. – (Le theatre de la guerre en Italie / par J. B. Nolin)

Massstabsleisten oben rechts, Titeltasche unten rechts.
 Ursprungswerk: "Le theatre de la guerre en Italie" von J. B. Nolin
 (2. Aufl. – Paris, 1701). Koloriert. Auf Papier aufgeklebt
Ryh 3804 : 43 B

7269 Carte du duché de Mantoue et de Mirandole : dressé
 sur les memoires de F. Leandre Alberti de Magin
 Cantelli. – [Ca. 1:410000]. – A Amsterdam : chez R. [et]
 I. Ottens geog., [zwischen 1725 und 1750]. – 1 Karte :
 Kupferdruck ; 23 x 28 cm
 Titel oben Mitte, Legende oben links, Massstabsleisten oben rechts.
 Koloriert **Ryh 3804 : 44 A**

7270 Le Seraglio et les environs de Mantoüe : avec
 privilege du roy / par N. de Fer, geographe de Sa Majesté
 catholique et de Monseigneur le Dauphin ; gravé par C.
 Inselin. – [Ca. 1:140000]. – [Paris] : [Nicolas de Fer],
 1702. – 1 Karte : Kupferdruck ; 22 x 32 cm
 Titel oberhalb Karte, Erläuterungen unten Mitte **Ryh 3804 : 44 B**

7271 Ducatus Mantuani quam castigatissima delineatio :
 cum gratia et privil. S. R. I. vicariatus in partibus Rheni
 Sveviæ et juris Franconici / per Dom. I. I. v. Baumeister,
 legionis Harrachianæ subcenturionem ; curâ et sumptibus
 Matth. Seutteri, sac. cæs. et reg. cath. maj. geogr. – [Ca.
 1:130000]. – Augustæ Vindelicor. [Augsburg] : [Matthäus
 Seutter], [zwischen 1740 und 1760]. – 1 Karte :
 Kupferdruck ; 48 x 56 cm
 Widmungstasche unten rechts: "A son Altesse sérénissime
 Monseigneur le Duc de Hildburghausen ... de vôtre Altesse le très
 humble, le très obeissant et le très zèle serviteur J: J: v. Baumeister,
 lieut. de rgmt. Harrach". Titeltasche oben links, Massstabsleiste
 unten links. Südosten oben. Koloriert **Ryh 3804 : 46**

7272 Ducatus Mantuani : ceu sedis belli 1733–35
 recentissima delineatio, una cum confinijs ducatus Mediol.
 Parmensis, Modenensis, et territ. Veronensis et Bresciani /
 exhibita per Homannianos Heredes. – [Ca. 1:270000]. –
 Norib. [Nürnberg] : [Homännische Erben], 1735. –
 1 Karte : Kupferdruck ; 46 x 57 cm
 Nullmeridian: Ferro. Koloriert **Ryh 3804 : 48**

7273 Carta delli contorni di Mantoua nella quale si vede
 tutto il Seraglio et una parte del Veronese : drizzata
 secondo la carta fatta di questi luoghi a.o 1702 da Filippo
 Palota ingeniere imperiale, d'Antonio Magini, d'Agostino
 Cerruti, da Giulio Carlo Frattino, et secondo le descrizioni
 delle historie del paese / in Augusta appresso di me Gio:
 Giorgio Merz, mercante d'intagli di rame. – [Ca.
 1:110000]. – [Augsburg] : [s.n.], 1735. – 1 Karte :
 Kupferdruck ; 45 x 28 cm
 Titeltasche unten links, Massstabsleiste oben rechts
Ryh 3804 : 49

7274 Description dv pais de la Valetolinne. – [Ca.
 1:230000]. – Se vend a Paris : chez Iean Boisseau en l'isle
 du Palais a la fontaine royalle de Iouence, 1643. –
 1 Karte : Kupferdruck ; 32 x 47 cm
 Titel oberhalb Karte, Legende oben links, Massstabskarte mit
 Erläuterungen unten rechts. Westen oben. Koloriert **Ryh 3804 : 55**

7275 Carta della Valtellina / Marc' Ant. Dal Rè f. – [Ca.
 1:200000]. – [Milano] : [s.n.], [um 1700]. – 1 Karte :
 Kupferdruck ; 50 x 37 cm
 Titel oben rechts, Karte mit Windrose und Massstabsleiste
 Mitte links. Osten oben. Koloriert **Ryh 3804 : 56**

7276 Mappa della linea e dei termini di confine tirata fra
 lo stato di Milano e dominio Rheto. – [S.I.] : [s.n.], 1764. –
 1 Karte : Kupferdruck ; 21 x 31 cm
 Ansicht im unteren Teil: "Prospetto de confini fra lo stato di Milano
 e dominio Rheto, con il terziere di sotto della Valle Tellina" (9 x
 31 cm). Titeltasche oben Mitte, Legende oben und unten rechts
Ryh 3804 : 57

9.2.5.5 Lombardei • Lombardy

7277 Respublica cisalpina transpadana : ehemalige
 venezianische Provinzen. – [Versch. Orte], 1632–1784. –
 19 Kt. (in Sammelband) ; 54 cm
 Systematische Gliederung nach Ryhiner: Kap. 9 (Italia regio),
 Sektion 2 (Italia superior), Teil 5 (Respublica cisalpina), Bd. 5
Ryh 3805

7278 Territorio di Brescia, et di Crema. – [Ca.
 1:370000]. – [Bologna] : [F. Magini], [1632]. – 1 Karte :
 Kupferdruck ; 33 x 45 cm. – (Italia / G. A. Magini)
 Titeltasche oben rechts, Massstabskarte unten links.
 Widmungstasche unten rechts: "All ill.mo Sig.or mio osser.mo il
 Sig.or Girolamo Diedo sen. Ven., Gio. Antonio Magini mathematico
 dello studio di Bologna". Westen oben. Ursprungswerk: "Italia" von
 Giovanni Antonio Magini (Bologna : Fabio Magini, 1632).
 Koloriert. Auf Papier aufgeklebt **Ryh 3805 : 1**

7279 Territorio di Brescia et di Crema. – [Ca.
 1:330000]. – [Amsterdam] : apud Guiljelmum et Joannem
 Blaeu, [1647 oder 1648]. – 1 Karte : Kupferdruck ; 37 x
 48 cm. – (Novvs Atlas, das ist Welt-beschreibung. Drittes
 Theil)
 Titeltasche oben rechts, Massstabskarte unten links.
 Deutscher Text auf der Kartenrückseite ("Die Brirensische
 Landschaft"). Westen oben. Seitennumerierung (Rückseite): "43"
 (oben), "Italia." und "Kk" (unten). Ursprungswerk: 3. Teil des
 "Novus Atlas" hrsg. von Joan Blaeu (Deutsche Ausgabe. –
 Amsterdam, 1647 oder 1648). Koloriert **Ryh 3805 : 3**

7280 Territorio di Brescia et di Crema. – [Ca.
 1:370000]. – Amstelodami [Amsterdam] : apud G. Valk et
 P. Schenk, [zwischen 1670 und 1690]. – 1 Karte :
 Kupferdruck ; 37 x 46 cm
 Titeltasche oben rechts, Massstabsleisten unten rechts. Westen
 oben. Koloriert **Ryh 3805 : 5**

7281 Carte particuliere du Bressan faisant partie des etats
 dela republique de Venise : levée par ordre exprès á
 l'usage des armées en Italie [et]c. : avec privilege / par le
 Sr. Sanson, geograp. du roy. – [Ca. 1:250000]. –
 A Amsterdam : chez Còvens et Mortier, [zwischen 1721
 und 1778]. – 1 Karte : Kupferdruck ; 53 x 48 cm
 Titel oberhalb Karte, Erläuterungen, Massstabsleisten und Legende
 oben rechts. Numerierung unten rechts: "16". Koloriert
Ryh 3805 : 7

7282 Carte tres particuliere du Bressan : faisant partie des
 etats de la republique de Venise : dressée sur les memoires

de F. Leandre Alberti, de Magin, et autres : avec privilege du roy / par I. B. Nolin geographe ordi. du roy. – [Ca. 1:370000]. – A Paris : chez I. B. Nolin sur le quay de l'Horloge du Palais a l'enseigne de la place des Victoires vers le Pont-Neuf, 1701. – 1 Karte : Kupferdruck ; 36 x 26 cm. – (Le theatre de la guerre en Italie / par J. B. Nolin) Erläuterungen oben rechts. Ursprungswerk: "Le theatre de la guerre en Italie" von J. B. Nolin (2. Aufl. – Paris, 1701). Koloriert. Auf Papier aufgeklebt
Ryh 3805 : 8

7283 Carte du territoire de Bresce : suivant le plan dressé sur les lieux / par P. Santini 1777. – [Ca. 1:240000]. – A Venise : chez Mr. Remondini, [erschienen 1784]. – 1 Karte : Kupferdruck ; 64 x 43 cm. – (Atlas universel / P. Santini, G. A. Remondini ; Vol. 2, Karte 9) Blattnummer unten rechts: P. II. 9. Ursprungswerk: Neuauflage des "Atlas universel" von P. Santini (Venedig, 1776) durch G. A. Remondini (Venedig, 1784). Koloriert
Ryh 3805 : 9

7284 Territorio Cremasco. – [Ca. 1:180000]. – [Bologna] : [F. Magini], [1632]. – 1 Karte : Kupferdruck ; 34 x 21 cm. – (Italia / G. A. Magini) Titeltkarte unten links, Massstabsleiste unten rechts. Widmungskarte unten Mitte: "All ill.mo mio Sr. et Prone Col.mo il Sig.r Fuluio Gambaloita Fabio di Gio. Ant. Magini". Ursprungswerk: "Italia" von Giovanni Antonio Magini (Bologna : Fabio Magini, 1632). Koloriert
Ryh 3805 : 11 A

7285 Territorio Cremasco. – [Ca. 1:160000]. – [Amsterdam] : [G. Valck et P. Schenk], [zwischen 1670 und 1690]. – 1 Karte : Kupferdruck ; 36 x 23 cm Titeltkarte unten links, Massstabskarte unten Mitte. Koloriert. Handschriftlicher Vermerk auf dem Registerblatt des Sammelbandes: "Territorio Cremasco von Valk Schenk"
Ryh 3805 : 11 B

7286 Territorio Cremasco. – [Ca. 1:180000]. – [Amsterdam] : [Joan Blaeu], [1647 oder 1648]. – 1 Karte : Kupferdruck ; 37 x 22 cm. – (Novvs Atlas, das ist Weltbeschreibung. Drittes Theil) Titeltkarte unten links, Massstabsleiste unten rechts. Deutscher Text auf der Kartenrückseite ("Das Cremensische Gebieth"). Seitennumerierung (Rückseite): "44" (oben), "Italia." und "LI" (unten). Ursprungswerk: 3. Teil des "Novus Atlas" hrsg. von Joan Blaeu (Deutsche Ausgabe. – Amsterdam, 1647 oder 1648). Koloriert
Ryh 3805 : 12

7287 Carte nouvelle du Cremasco a la republique de Venise : á l'usage des armeés en Italie : avec privilege / par le Sr. Sanson, geog. du roy. – [Ca. 1:110000]. – A Amsterdam : chez Covens et Mortier, [zwischen 1721 und 1778]. – 1 Karte : Kupferdruck ; 44 x 37 cm Titeltkarte oben links, Massstabskarte unten rechts. Numerierung unten rechts: "19". Koloriert
Ryh 3805 : 15

7288 Le Cremasco de la republique de Venise : dressé sur Magin et sur François Scoto : c. p. r. / par I. B. Nolin geographe ord. du roy. – [Ca. 1:170000]. – A Paris : chez l'auteur sur le quay de l'Horloge du Palais a l'enseigne de la place des Victoires, [1701]. – 1 Karte : Kupferdruck ; 28 x 23 cm. – (Le theatre de la guerre en Italie / par J. B. Nolin)

Titeltkarte oben links, Massstabsleisten unten rechts. Ursprungswerk: "Le theatre de la guerre en Italie" von J. B. Nolin (2. Aufl. – Paris, 1701). Koloriert. Auf Papier aufgeklebt
Ryh 3805 : 16 A

7289 Carte de Cremasco de la republ. de Venise, et de la Lodisan le duche de Milan : dresse sur le Cantelli. – [Ca. 1:260000]. – A Amst. [Amsterdam] : chez R. [et] I. Ottens geog., [zwischen 1725 und 1750]. – 1 Karte : Kupferdruck ; 23 x 29 cm Titel oben Mitte, Legende oben links, Massstabsleisten oben rechts. Koloriert
Ryh 3805 : 16 B

7290 Nouvelle carte du territoire de Crème : suivant le plan dressé sur les lieux / par P. Santini 1779. – [Ca. 1:85000]. – A Venise : chez Mr. Remondini, [erschienen 1784]. – 1 Karte : Kupferdruck ; 52 x 43 cm. – (Atlas universel / P. Santini, G. A. Remondini ; Vol. 2, Karte 8) Blattnummer unten rechts: P. II. 8. Ursprungswerk: Neuauflage des "Atlas universel" von P. Santini (Venedig, 1776) durch G. A. Remondini (Venedig, 1784). Koloriert
Ryh 3805 : 17

7291 Territorio di Bergamo. – [Ca. 1:270000]. – [Bologna] : [F. Magini], [1632]. – 1 Karte : Kupferdruck ; 33 x 45 cm. – (Italia / G. A. Magini) Titeltkarte oben rechts, Massstabskarte unten links. Widmungskarte oben links: "Al cl.mo S.or mio prone oss.mo il S.or Gio. Francesco Sagredo dell' ill.mo S.or Nicolo Gio. Antonio Magini". Westen oben. Ursprungswerk: "Italia" von Giovanni Antonio Magini (Bologna : Fabio Magini, 1632). Koloriert. Auf Papier aufgeklebt
Ryh 3805 : 18

7292 Territorio di Bergamo. – [Ca. 1:230000]. – [Amsterdam] : [Joan Blaeu], [1647 oder 1648]. – 1 Karte : Kupferdruck ; 37 x 49 cm. – (Novvs Atlas, das ist Weltbeschreibung. Drittes Theil) Titeltkarte oben links, Massstabskarte unten links. Deutscher Text auf der Kartenrückseite ("Der Bergomensische Landkreysz"). Westen oben. Seitennumerierung (Rückseite): "42" (oben), "Italia." und "Ii" (unten). Ursprungswerk: 3. Teil des "Novus Atlas" hrsg. von Joan Blaeu (Deutsche Ausgabe. – Amsterdam, 1647 oder 1648). Koloriert
Ryh 3805 : 19

7293 Territorio di Bergamo. – [Ca. 1:260000]. – Amstelodami [Amsterdam] : penes G. Valk et P. Schenk, [zwischen 1670 und 1690]. – 1 Karte : Kupferdruck ; 35 x 46 cm Titeltkarte oben links, Massstabskarte oben rechts. Westen oben. Koloriert
Ryh 3805 : 21

7294 Carte nouvelle du Bergamasco faisant partie des etats de la republique de Venise : levée par ordre exprès à l' usage des armées en Italie; où sont exactement marqués les grands chemins, les routes des imperiaux [et]c. / par le Sr. Sanson, geographe du roy. – [Ca. 1:180000]. – A Amsterdam : chez Jean Covens et Corneille Mortier, [zwischen 1721 und 1778]. – 1 Karte : Kupferdruck ; 56 x 43 cm Titel oberhalb Karte, Massstabskarte mit Legende unten rechts, Erläuterungen unten links. Numerierung unten rechts: "17". Koloriert
Ryh 3805 : 23

7295 Carte tres particuliere du Bergamasco : faisant partie des etats de la republique de Venise : dressée sur les

memoires les plus nouveaux d'Italie : avec privilege du roy / par I. B. Nolin geographe ord. du roy. – [Ca. 1:280000]. – A Paris : chez I. B. Nolin sur le quay de l'Horloge du Palais a l'enseigne de la place des Victoires vers le Pont-Neuf, 1701. – 1 Karte : Kupferdruck ; 36 x 27 cm. – (Le theatre de la guerre en Italie / par J. B. Nolin) Erläuterungen unten links. Ursprungswerk: "Le theatre de la guerre en Italie" von J. B. Nolin (2. Aufl. – Paris, 1701). Koloriert. Auf Papier aufgeklebt **Ryh 3805 : 24**

7296 Carte du territoire de Bergame : suivant le plan dressé sur les lieux / par P. Santini 1776. – [Ca. 1:140000]. – A Venise : chez Mr. Remondini, [erschienen 1784]. – 1 Karte : Kupferdruck ; 55 x 43 cm. – (Atlas universel / P. Santini, G. A. Remondini ; Vol. 2, Karte 7) Blattnummer unten rechts: P. II. 7. Ursprungswerk: Neuauflage des "Atlas universel" von P. Santini (Venedig, 1776) durch G. A. Remondini (Venedig, 1784). Koloriert **Ryh 3805 : 25**

9.2.5.6 Emilia-Romagna • Emilia-Romagna

7297 Respublica cisalpina cispadana : Spezialkarten nach der alten Verfassung. – [Versch. Orte], 1589–1710. – 28 Kt. (in Sammelband) ; 54 cm
Systematische Gliederung nach Ryhiner: Kap. 9 (Italia regio), Sektion 2 (Italia superior), Teil 5 (Respublica cisalpina), Bd. 6 **Ryh 3806**

7298 Ducato di Modena Regio et Carpi col dominio del la Carfagnana. – [Ca. 1:320000]. – [Bologna] : [F. Magini], [1632]. – 1 Karte : Kupferdruck ; 35 x 41 cm. – (Italia / G. A. Magini)
Titelkartusche oben links, Massstabsleiste unten links.
Widmungskartusche unten rechts: "All ser.mo Sig. D. Cesare d'Este Duca di Modona et Regio etc. Fabio di Gio. Antonio Magini".
Ursprungswerk: "Italia" von Giovanni Antonio Magini (Bologna : Fabio Magini, 1632). Koloriert **Ryh 3806 : 1**

7299 Ducato di Modena Regio et Carpi col dominio della Carfagnana. – [Ca. 1:320000]. – [Amsterdam] : apud Guiljelmum et Joannem Blaeu, [1647 oder 1648]. – 1 Karte : Kupferdruck ; 38 x 44 cm. – (Novvs Atlas, das ist Welt-beschreibung. Drittes Theil)
Titelkartusche oben links, Massstabskartusche unten rechts.
Ursprungswerk: 3. Teil des "Novus Atlas" hrsg. von Joan Blaeu (Deutsche Ausgabe. – Amsterdam, 1647 oder 1648). Koloriert **Ryh 3806 : 2**

7300 Carte nouvelle du duché de Modene, de Regio et de Carpi : avec la seigneurie de la Cafargnana : levée par ordre exprès à l' usage des armées en Italie; où sont exactement marques les grands chemins, les routes des imperiaux [et]c. : avec privilege / par le Sr. Sanson, geograp. du roy. – [Ca. 1:200000]. – A Amsterdam : chez Còvens et Mortier, [zwischen 1721 und 1778]. – 1 Karte : Kupferdruck ; 47 x 57 cm
Titel oberhalb Karte, Massstabskartusche mit Legende unten rechts. Numerierung unten rechts: "12". Koloriert **Ryh 3806 : 6**

7301 Ducati di Modena, e Regio, principato di Carpi, e val di Carfagnana : dedicati all' illustris.mo, et eccelentis.mo S. Vincenzo Fini, procuratore di S. Marco, etc. : [Vincenzo Maria Coronelli] accademico degli

argonauti. – [Ca. 1:270000]. – In Venetia : [s.n.], 1690. – 1 Karte : Kupferdruck ; 44 x 59 cm
Titelkartusche unten rechts, Wappen oben links und rechts, Massstabsleisten rechts Mitte. Koloriert **Ryh 3806 : 7**

7302 Carte le duché de Modene, de Regio, de Carpi et de seigneurie de la Cafargnana : dresse sur les memoires de Cantelli. – [Ca. 1:470000]. – A Amst[er]dam : chez R. [et] I. Ottens geog., [zwischen 1725 und 1750]. – 1 Karte : Kupferdruck ; 23 x 29 cm
Titel oben Mitte, Legende oben links, Massstabsleisten oben rechts. Koloriert **Ryh 3806 : 8 A**

7303 Duché de Modene de Regio et de Carpi : avec la seigneurie de la Cafargnana [et]c. ; dressé sur les memoires de Leandre Alberti, de Magin et de Cantelli [et]c. / par I. B. Nolin geographe ord. du roy et de feu S. A. R. Monsieur. – [Ca. 1:430000]. – [Paris] : [J. B. Nolin], [1701]. – 1 Karte : Kupferdruck ; 23 x 28 cm. – (Le theatre de la guerre en Italie / par J. B. Nolin)
Titelkartusche und Massstabsleisten unten rechts. Ursprungswerk: "Le theatre de la guerre en Italie" von J. B. Nolin (2. Aufl. – Paris, 1701). Koloriert **Ryh 3806 : 8 B**

7304 Ducatus Mutinensis Regiensis et Carpiensis : cum magna provinciarum conterminarum parte : cum priv. s. vic. in part. Rheni, Suev. et Franc. juris / singulari studio æri incidit et excudit Matthæus Seutter, s. c. m. geogr. ; Albrecht Carl Seutter del: et sculps. – [Ca. 1:250000]. – Aug. Vind. [Augsburg] : [Matthäus Seutter], [zwischen 1740 und 1760]. – 1 Karte : Kupferdruck ; 47 x 55 cm
Titelkartusche oben links, Massstabskartusche unten rechts. Koloriert. Auf Papier aufgeklebt **Ryh 3806 : 9**

7305 Statvs Mvtinensis in svas ditiones utpote dvcatvm Mvtinensem, Reginensem, Mirandvianvm, Principatvm, Carpiensem et Corregiensem exacte divisi, nec non finitimarum regionum novissima tabula = Tavola dello stato di Modena / studio et sumptibus Homan[n]ianorum Heredum. – [Ca. 1:250000]. – Noribergæ [Nürnberg] : [Homännische Erben], [nach 1730]. – 1 Karte : Kupferdruck ; 44 x 48 cm
Titelkartusche (lateinisch) oben links, italienischer Titel oben. Massstabsleisten unten links. Koloriert **Ryh 3806 : 10**

7306 Piano del territorio di Bologna. – [Ca. 1:220000]. – [Bologna] : [F. Magini], [1632]. – 1 Karte : Kupferdruck ; 33 x 45 cm. – (Italia / G. A. Magini)
Titelkartusche oben rechts, Massstabsleiste oben Mitte.
Widmungskartusche oben links: "Agl' ill.mo Ss.ri proni col.mi li Ss.ri senatori di Bologna ... Gio. Ant.o Magini". Ursprungswerk: "Italia" von Giovanni Antonio Magini (Bologna : Fabio Magini, 1632). Koloriert **Ryh 3806 : 13**

7307 Parte alpestre del territorio Bolognese. – [Ca. 1:220000]. – [Bologna] : [F. Magini], [1632]. – 1 Karte : Kupferdruck ; 33 x 46 cm. – (Italia / G. A. Magini)
Titelkartusche unten rechts, Massstabsleiste unten Mitte.
Ursprungswerk: "Italia" von Giovanni Antonio Magini (Bologna : Fabio Magini, 1632). Koloriert **Ryh 3806 : 14**

7308 Territorio di Bologna. – [Ca. 1:210000]. – [Amsterdam] : [Joan Blaeu], [1647 oder 1648]. – 1 Karte :

Kupferdruck ; 44 x 53 cm. – (Novvs Atlas, das ist Weltbeschreibung. Drittes Theil)

Titelkartusche oben rechts, Massstabskartusche unten rechts. Deutscher Text auf der Kartenrückseite ("Die Bononiensische Landschaft."). Westen oben. Seitennumerierung (Rückseite): "63" (oben), "Italia." und "Fff" (unten). Ursprungswerk: 3. Teil des "Novus Atlas" hrsg. von Joan Blaeu (Deutsche Ausgabe. – Amsterdam, 1647 oder 1648). Koloriert **Ryh 3806 : 15**

7309 Territorio di Bologna. – [Ca. 1:220000]. – Amstelodami [Amsterdam] : apud G. Valk et P. Schenk, [zwischen 1670 und 1690]. – 1 Karte : Kupferdruck ; 41 x 50 cm

Titelkartusche oben rechts, Massstabskartusche unten links. Osten oben. Koloriert **Ryh 3806 : 17**

7310 Territoire de Bologne. – [Ca. 1:220000]. – Se vend a Amsterdam : chez Covens et Mortier, [zwischen 1721 und 1778]. – 1 Karte : Kupferdruck ; 43 x 52 cm

Titelkartusche oben rechts, Massstabskartusche unten rechts. Westen oben. Numerierung unten rechts: "31". Koloriert

Ryh 3806 : 18

7311 Legazione de Bologna : dedicata all reu.mo pre. D. Gaetano Maria Gozzadini ... dal suo hu.mo deu.mo seruidore Lorenzo Filippo de Rossi : con priuil. del sommo pont. / descritta da Gio. Antonio Magini. – [Ca. 1:230000]. – [Roma] : data alle stampe da Domenico de Rossi erede di Gio. Giacomo alle Pace, l'an. 1710. – 1 Karte : Kupferdruck ; 53 x 42 cm

Koloriert

Ryh 3806 : 19

7312 Dvcato di Ferrara. – [Ca. 1:320000]. – [Bologna] : [F. Magini], [1632]. – 1 Karte : Kupferdruck ; 32 x 45 cm. – (Italia / G. A. Magini)

Titelkartusche oben Mitte, Massstabskartusche Mitte links. Widmung unten links: "All ill.mo et reu.mo mio Sig.r et pron. col.mo il Sig.r Card. Pio Fabio di Gio. Antonio Magini".

Ursprungswerk: "Italia" von Giovanni Antonio Magini (Bologna : Fabio Magini, 1632). Koloriert

Ryh 3806 : 21

7313 Dvcato di Ferrara. – [Ca. 1:290000]. – [Amsterdam] : [Joan Blaeu], [1647 oder 1648]. – 1 Karte : Kupferdruck ; 37 x 48 cm. – (Novvs Atlas, das ist Weltbeschreibung. Drittes Theil)

Widmungskartusche Mitte rechts: "All. molto ill.re Sig.r et pron. nostro oss.mo il Sig.re Andrea Brvgiotti ... Joh: et Corn. Blaeu".

Titelkartusche oben Mitte, Massstabskartusche unten links. Deutscher Text auf der Kartenrückseite ("Das Hertzogthumb Ferraria."). Seitennumerierung (Rückseite): "62" (oben), "Italia." und "Eee" (unten). Ursprungswerk: 3. Teil des "Novus Atlas" hrsg. von Joan Blaeu (Deutsche Ausgabe. – Amsterdam, 1647 oder 1648). Koloriert

Ryh 3806 : 22

7314 Corographia dello stato di Ferrara : con le vicine parti delli altri stati che lo circondano / Angela Baroni sculp. Ven.a. – [Ca. 1:290000]. – In Ferrara : appresso Vittorio Baldini stampatore camerale, 1603. – 1 Karte : Kupferdruck ; 59 x 45 cm

Widmung oben links: "Alla S.ta di N. S. PP. Clemente VIII. Gran Vicario di Christo ... di Ferrara questo di primo dell'anno 1603 humiliss. suddito, et servitore perpetuo Gio: Battista Aleotti detto l'Argenta"

Ryh 3806 : 25

7315 Carte nouvelle du duché et legation de Ferrare a l'eglise : levée par ordre exprès. a l' usage des armées en Italie, où sont exactement marqués les grands chemins, les routes des imperiaux [et]c. / par le Sr. Sanson geograp. du roy. – [Ca. 1:190000]. – A Amsterdam : chez J. Covens et C. Mortier, [zwischen 1721 und 1778]. – 1 Karte :

Kupferdruck ; 45 x 55 cm

Titel oberhalb Karte, Massstabskartusche mit Legende oben Mitte. Numerierung unten rechts: "30". Koloriert **Ryh 3806 : 27**

7316 Duché et legation de Ferrare a l'eglise : dressé sur les memoires de F. Leandre Alberti, de Magin et de Cantelli / par I. B. Nolin geographe ord. du roy. – [Ca. 1:370000]. – [Paris] : [J. B. Nolin], 1701. – 1 Karte : Kupferdruck ; 23 x 28 cm. – (Le theatre de la guerre en Italie / par J. B. Nolin)

Titelkartusche oben Mitte, Massstabsleisten unten Mitte.

Ursprungswerk: "Le theatre de la guerre en Italie" von J. B. Nolin (3. Aufl. – Paris, 1701). Koloriert

Ryh 3806 : 28 A

7317 Carte le duché de Ferrare a l'eglise : dressé sur les memoires de F. Leandre Alberti de Magin Cantelli. – [Ca. 1:410000]. – A Amst[er]dam : chez R. [et] I. Ottens geog., [zwischen 1725 und 1750]. – 1 Karte : Kupferdruck ; 23 x 29 cm

Titel oben Mitte, Legende oben links, Massstabsleisten oben rechts. Koloriert

Ryh 3806 : 28 B

7318 Legazione del dvcato di Ferrara : dedicata all ill.mo Sig.re pron. col.mo il Sig.r Conte Eustachio Crispi ... deuotis.mo obb.mo ser.e Lorenzo Filippo de Rossi : con priuil. del sommo pont. – [Ca. 1:260000]. – In Roma : data in luce da Domenico de Rossi dalle sue stampe alla Pace, l'anno 1709. – 1 Karte : Kupferdruck ; 42 x 54 cm Nordosten oben. Koloriert

Ryh 3806 : 29

7319 Romandiola cum Parmensi ducatu : cum priuilegio / per Gerardum Mercatorem. – [Ca. 1:750000]. – [Duisburg] : [s.n.], [1589]. – 1 Karte : Kupferdruck ; 34 x 42 cm. – (Italiae, Sclavoniae, et Graeciae ; 5)

Lateinischer Text auf der Kartenrückseite ("Lombardiae IIII. tab."). Titelkartusche unten rechts, Massstabsleiste unten links.

Numerierung (Rückseite): "5". Ursprungswerk: "Italiae, Sclavoniae, et Graeciae" von Gerard Mercator (Duisburg, erstmals 1589)

Ryh 3806 : 31

7320 Romandiola cum Parmensi ducatu : cum priuilegio / per Gerardum Mercatorem. – [Ca. 1:750000]. – [Amsterdam] : [Henricus Hondius], [1633]. – 1 Karte : Kupferdruck ; 34 x 42 cm. – (Atlas ou representation du monde universel, et des parties d'icelui)

Titelkartusche unten rechts, Massstabskleiste unten links.

Französischer Text auf der Rückseite ("La quatriesme table de Lombardie"). Numerierung (Rückseite): "549" (oben), "Zzzzzz" (unten). Ursprungswerk: "Atlas ou representation du monde universel, et des parties d'icelui" von G. Mercator und J. Hondius (Amsterdam : H. Hondius, 1633). Koloriert

Ryh 3806 : 32

7321 Romagna, olim Flaminia. – [Ca. 1:280000]. – [Bologna] : [F. Magini], [erschienen 1632]. – 1 Karte : Kupferdruck ; 33 x 45 cm. – (Italia / G. A. Magini)

Titelkartusche oben rechts, Massstabsleiste unten links.
Widmungskartusche oben links: "All' ill.mo et r.mo S.or prone col.mo il S.or Card.le Sforza ... diuotiss.o ser.re G[iovanni] M[agini]". Ursprungswerk: "Italia" von Giovanni Antonio Magini (Bologna : Fabio Magini, 1632). Koloriert **Ryh 3806 : 33**

7322 Romagna olim Flaminia. – [Ca. 1:260000]. – [Amsterdam] : [Joan Blaeu], [1647 oder 1648]. – 1 Karte : Kupferdruck ; 37 x 48 cm. – (Novvs Atlas, das ist Weltbeschreibung. Drittes Theil)

Titelkartusche oben rechts, Massstabskartusche unten links.
Deutscher Text auf der Kartenrückseite ("Romanvla, vor Zeiten Flaminia."). Seitennumerierung (Rückseite): "64" (oben), "Italia." und "Ggg" (unten). Ursprungswerk: 3. Teil des "Novus Atlas" hrsg. von Joan Blaeu (Deutsche Ausgabe. – Amsterdam, 1647 oder 1648). Koloriert **Ryh 3806 : 34**

7323 Romagna olim Flaminia. – [Ca. 1:290000]. – Amstelodami [Amsterdam] : sumptibus G. Valk et P. Schenk, [zwischen 1670 und 1690]. – 1 Karte : Kupferdruck ; 35 x 46 cm
Titelkartusche oben rechts, Massstabsleisten unten links. Koloriert **Ryh 3806 : 36**

7324 La Romagne : avez privil. / par Mr. Blaeu. – [Ca. 1:260000]. – Se vend a Amsterdam : chez Covens et Mortier, [zwischen 1721 und 1778]. – 1 Karte : Kupferdruck ; 36 x 48 cm
Titelkartusche oben rechts, Massstabskartusche unten links. Koloriert **Ryh 3806 : 37**

7325 Legatione della Romagna : dedicata all' em.mo e reu.mo prencipe il Sig.r Cardinale Fabritio Paulucci Vescouo di Ferrara d'all' abbate Filippo Titi inuentore e suo hum.mo deu.mo e obl.mo seruitore : con priuil. del S. P. e licenza de sup. / ABarbey sculp. – [Ca. 1:210000]. – In Roma : nella stamperia di Domenico de Rossi erede di Gio. Giac.o de Rossi alla Pace, l'anno 1699. – 1 Karte : Kupferdruck ; 42 x 53 cm
Nordosten oben. Koloriert **Ryh 3806 : 38**

9.2.5.7 Emilia-Romagna • Emilia-Romagna

Zur Fortsetzung vorgesehener Band • Volume to be continued **[Ryh 3807]**

9.2.5.8 Lombardei, Emilia-Romagna (Pläne und Ansichten) • Lombardy, Emilia-Romagna (plans and views)

7326 [Pläne und Ansichten (Norditalien).] Respublica cisalpina : Pläne und Prospekte. – [Versch. Orte], 1697–1800. – 30 Kt. (in Sammelband) ; 54 cm
Systematische Gliederung nach Ryhiner: Kap. 9 (Italia regio), Sektion 2 (Italia superior), Teil 5 (Respublica cisalpina), Bd. 8 **Ryh 3808**

7327 Mediolanvm. – [Köln] : [s.n.], [zwischen 1572 und 1624]. – 1 Plan : Kupferdruck ; 32 x 47 cm. – (Civitates orbis terrarum ; Teil 1, 42)
Titel oben Mitte, Erläuterungen unten links und rechts. Lateinischer Text ("Mediolanvm.") auf der Kartenrückseite. Seitennummer (Rückseite): "42". Ursprungswerk: "Civitates orbis terrarum" von

Georg Braun und Frans Hogenberg, erster Teil (Lateinische Ausgabe. – Köln, erstmals 1572) **Ryh 3808 : 1**

7328 La gran città di Milano / Gio: Paolo Bianchi scul. – In Milano : Gio. Batt.a Bonacina for., 1697. – 1 Plan auf 4 Blättern : Kupferdruck ; 75 x 80 cm
Widmungskartusche oben links: "All' ill.mo e rx.mo Sig.re Federico Cardinale Borromeo Arciuescouo Vigilantissimo di Milano ... Deuotissimo ser.re Marco Antonio Barateri". Legende rechts und links **Ryh 3808 : 2**

7329 Città di Milano / Marc' Ant. Dal Rè scul. – [Milano] : [s.n.], [um 1700]. – 1 Plan auf 2 Blättern : Kupferdruck ; 59 x 60 cm
Titel oben Mitte, Massstabsleisten unten links, Erläuterungen links, Legende rechts **Ryh 3808 : 3**

7330 Gran citta di Milano. – In Milano : nelle stampe del Agnelli, [zwischen 1650 und 1700]. – 1 Plan auf 2 Blättern : Kupferdruck ; 41 x 55 cm
Titel oben Mitte, Legende links und rechts **Ryh 3808 : 4**

7331 Milano : la citta principale et fortezza reale del ducato medesimo in Italia = Mailand : die Haupt=Stadt und real Festung des Hertzogthums gleiches Nahmens in Italien : cum gratia et privil. S. R. I. vicariat. in partib. Rheni, Sveviæ, et juris Franconici / data in luce da Matth. Seutter, s. cæs. et cathol. reg. majest. geogr. – In Augsp. [Augsburg] : [Matthäus Seutter], [zwischen 1740 und 1760]. – 1 Plan : Kupferdruck ; 36 x 41 cm, Blattgröße 52 x 61 cm
Ansicht unten Mitte: "Milano oder Mailand" (11 x 41 cm). Titel oben Mitte, Legende links und rechts. Koloriert **Ryh 3808 : 5**

7332 Mayland : die Haupt-Stadt des Herzogthums gleiches Nahmens, nebst beygefügtten Plans der übrigen fürnehmsten mayländischen Vestungen / edirt und zu finden in der Homännischen Officin. – [Nürnberg] : Homännische Officin, anno 1734. – 1 Plan : Kupferdruck ; Bildgröße 48 x 57 cm
Hauptplan in der Bildmitte ("Pianta del castello di Milano e suoi attachi cominciati li 15 dec. 1733"). 8 Pläne rechts und links ("Pianta di Pizzighitone e Gera ... 1733", "La città di Valenza", "Mantua", "Novara", "Lodi", "Tortona", "Mortara", "Il piano del prospetto del castello di Milano"), Erläuterungskartusche unten Mitte. Koloriert. Auf Papier aufgeklebt **Ryh 3808 : 6**

7333 Piano della città di Milano, e svo castello / Giulio Cesare Bianchi. – [S.l.] : [s.n.], [um 1760]. – 1 Plan auf 2 Blättern : Kupferdruck ; 59 x 59 cm
Titel oberhalb Karte, Massstabsleisten unten links **Ryh 3808 : 7**

7334 Il real castello di Milano / Marc' Ant. DalRè. – [Milano] : [s.n.], 1751. – 1 Vogelschauplan : Kupferdruck ; 38 x 48 cm
Erläuterungen und Legende unterhalb Karte **Ryh 3808 : 11**

7335 Cittadella di Milland / M. St[ürler] ; A. C. f. – [S.l.] : [s.n.], 1735. – 1 Ansicht : Kupferdruck ; 19 x 42 cm
Numerierung oben rechts: "3". Auf Papier aufgeklebt **Ryh 3808 : 12 A**

7336 Plan de Picighitone. – [Paris] : [Nicolas de Fer], [um 1700]. – 1 Plan : Kupferdruck ; 24 x 31 cm

Titel oben links, Legende oben rechts, Massstabsleiste unten rechts.
Handschriftlicher Vermerk auf dem Registerblatt des
Sammelbandes: "Plan von Picighithone von de Fer"

Ryh 3808 : 12 B

7337 Veduta, et prospettiva del duomo di Milano = Vue et perspective du dome de Milan : con privilegio di S. M.à C. C. / G. l'Poer f. – Si uendono in Milano : da Gio. Reisenti e figlii sotto il coperto de Fugini, 1728. – 1 Ansicht : Kupferdruck ; 42 x 63 cm

Widmungskartusche oben links: "A son excellence Madame la comtesse Glelie Grille Borromee ... par ses tres humbles, et tres obeissants seruiteurs Iean Reycend et fils" **Ryh 3808 : 13**

7338 Milano. Cremona. Pavia. Mantoua. Piacenza. Guastalla. Pizzighitona. Parma. Tortona. Mirandola. – [S.I.] : [s.n.], [um 1690]. – 10 Pläne auf 1 Blatt : Kupferdruck ; je 11 x 13 cm, Blattgrösse 58 x 33 cm

Ryh 3808 : 15

7339 Pianta di Cremona, e delle altre fortezze di Milano : come anco parte di quelle, che sono situate al fiume Po : con privilegio cesareo = Plan von Cremona und denen übrigen mayländischen, auch theils am Po Fluss gelegenen Vestungen / disegnate con tutta diligenza secondo il vero originale appresso gli eredi di Giovanni Christoforo Homann, dottore di medicina. – [Nürnberg] : Homännische Officin, [ca. 1734]. – 1 Plan : Kupferdruck ; Bildgrösse 48 x 56 cm

6 Nebenkarten: "Fort de Fuentes" (13 x 14 cm), "Novara avec l'attaque" (16 x 14 cm), "Plan de la ville de Pavie" (20 x 26 cm, Legende links), "Château de Seravalle" (12 x 14 cm), "Tortone avec l'attaque" (17 x 14 cm), "Casal, dit de St. Vas, ville forte d'Italie ..." (20 x 31 cm). Titel oben Mitte. Koloriert **Ryh 3808 : 16**

7340 Ticinvm vulgo Pavia / W. Hollar fec. – Amstelodami [Amsterdam] : F. de Wit excudit, [zwischen 1659 und 1688]. – 1 Vogelschauplan : Kupferdruck ; 30 x 45 cm

Titelkartusche oben rechts, Legende unterhalb Karte **Ryh 3808 : 17**

7341 Mantua. – [Köln] : [s.n.], [zwischen 1575 und 1612]. – 1 Vogelschaubild : Kupferdruck ; 35 x 49 cm. – (Civitates orbis terrarum ; Teil 2, 50)

Titel oben Mitte, Erläuterungen unten links. Lateinischer Text ("Mantua.") auf der Rückseite. Seitennummer (Rückseite): "50". Ursprungswerk: "Civitates orbis terrarum" von Georg Braun und Frans Hogenberg, zweiter Teil (Lateinische Ausgabe. – Köln, erstmals 1575) **Ryh 3808 : 21**

7342 Mantua : la citta principale, et fortezza incomparabile, del ducato medesino in Italia = Mantua : die Haupt=Stadt u: unvergleichliche Festung des Herzogthums gleiches Nahmens in Italien / data in luce da Matth. Seutter, sac. cæs. et cathol. reg. majesta., geographo. – In Augsp. [Augsburg] : [Matthäus Seutter], [zwischen 1730 und 1740]. – 1 Plan : Kupferdruck ; 35 x 57 cm, Blattgrösse 51 x 60 cm

Ansicht unterhalb Karte: "Mantua" (11 x 57 cm). Titel oberhalb Karte, Legende oben rechts, Erläuterungen unten rechts. Nordwesten oben. Koloriert. Auf Papier aufgeklebt. Handschriftlicher Vermerk auf der Kartenrückseite: "Mantua 1.te Edition von Seutter" **Ryh 3808 : 22**

7343 Mantua : la citta principale, et fortezza incomparabile, del ducato medesino in Italia = Mantua : die Haupt=Stadt u: unvergleichliche Festung des Herzogthums gleiches Nahmens in Italien / data in luce da Matth. Seutter, sac. cæs. et cathol. reg. majesta., geographo. – In Augsp. [Augsburg] : [Matthäus Seutter], [zwischen 1730 und 1740]. – 1 Vogelschauplan : Kupferdruck ; 35 x 57 cm, Blattgrösse 51 x 60 cm
Ansicht unterhalb Karte: "Mantua" (11 x 57 cm). Titel oberhalb Karte. Westen oben. Koloriert. Handschriftlicher Vermerk auf der Kartenrückseite: "Mantua 2.t Edition von Seutter" **Ryh 3808 : 23**

7344 Mantova e suo circondario : con la dichiarazione delle opere d'assedio fatte dall'armata francese in luglio del 1796 / Fratelli Bordiga inc. ; G. Pinchetti d. – Milano : [B. und G. Bordiga], [nach 1796]. – 1 Plan : Kupferdruck ; 56 x 51 cm

Titel und Legende unten links, Massstabsleisten unten Mitte **Ryh 3808 : 24**

7345 Piano della città di Mantova, e suoi contorni / Pinchetti geog.fo ; G. Caniani incise. – Milano : [s.n.], 1800. – 1 Plan : Kupferdruck ; 62 x 54 cm

Legende oben und unten links **Ryh 3808 : 25**

7346 Eigentlich Vorbildung des schönen Fleckens Plurs, und wie derselbe nach seinem schrecklichen Untergang beschaffen. 1618. – [Frankfurt a. M.] : [Matthäus Merian], [erstmalig 1635]. – 2 Ansichten auf 1 Blatt : Kupferdruck ; je 17 x 27 cm. – (Theatrum Europaeum)

Enth.: Ort vor der Zerstörung (oben), Ort nach der Zerstörung (unten). Titel zwischen den Abbildungen, Legende oben rechts. Ursprungswerk: "Theatrum Europaeum" hrsg. von M. Merian, bzw. seinen Erben, Band 1 (Frankfurt, erstmalig 1635). Auf Papier aufgeklebt **Ryh 3808 : 28**

7347 [Bergsturz von Plüers]. – [Zürich] : [Johann Jakob Scheuchzer], [zwischen 1710 und 1750]. – 1 Karte : Kupferdruck ; 26 x 39 cm

Auf Papier aufgeklebt. Mit Aufleger (Situation nach dem Ereignis) **Ryh 3808 : 29**

7348 Eigentliche Vorstellung, des schoenen Flecken Plurs, und wie derselbe nach seinem schroeklichen Untergang a.o 1618 erbärmlich ausgesehen habe = Representation du beau bourg de Plours, ou Pleurs, en Grisons, et de sa ruine terrible, arrivee en 1618. – [Zürich] : David Herrliberger excud., [1754]. – 2 Ansichten auf 1 Blatt : Kupferdruck ; je 12 x 13 cm. – (Neue und vollständige Topographie der Eidgenossenschaft / David Herrliberger ; 109)

Titel oben, Legende unten. Enth.: Ort vor der Zerstörung (links), Ort nach der Zerstörung (rechts). Numerierung oben rechts: "109.". Ursprungswerk: "Neue und vollständige Topographie der Eidgenossenschaft ...", von David Herrliberger, Band 1 (Zürich, 1754). Auf Papier aufgeklebt **Ryh 3808 : 30**

7349 Bergamo. Crema. – [Paris] : [N. de Fer], [um 1700]. – 2 Karten auf 1 Blatt : Kupferdruck ; Blattgrösse 32 x 25 cm

"Bergamo" oben (Vogelschauplan, 12 x 18 cm), "Crema" unten (Vogelschauplan, 12 x 18 cm). Titel jeweils oben Mitte,

Erläuterungen unterhalb Karten. Auf Papier aufgeklebt
Ryh 3808 : 31 A

7350 Mantoue. Brescia. – [Paris] : [N. de Fer], [um 1700]. – 2 Karten auf 1 Blatt : Kupferdruck ; Blattgröße 32 x 25 cm

"Mantoue" oben (Vogelschaubild, 13 x 19 cm), "Brescia" unten (Plan, 10 x 19 cm). Titel jeweils oben Mitte, Erläuterungen unterhalb Karten. Auf Papier aufgeklebt
Ryh 3808 : 31 B

7351 Kriegs-Expeditions-Karte in Italien a[nno] 1742 u[nd] 1743 zwischen der Oesterreichisch-Sardinischen und Spanischen Armee : darinnen die Belagerungen von Mirandola, u[nd] Modena, ingleichen das Span. Camp. bey Bologna, und die Action bey Panaro fl. an Campo Santo zuversichtlichen Nachrichten gemæs vorgestellet werden = Carte des expeditions de guerre en Italie l'an 1742 et 1743 entre les Autrichiens [et] leur allié [et] entre les Espagnols : qui represente les sieges de Mirandole [et] de Modene, de meme que le campém. des Espagnols pres de Bologne [et] l'action sur la riviere de Panaro : mit kays. allergn. Privil. / herausgegeben von Homännischen Erben. – [Nürnberg] : [Homännische Erben], M. Apr. 1743. – 4 Karten auf 1 Blatt : Kupferdruck ; Blattgröße 49 x 58 cm

Enth.: "Plan der Schlacht d. 8. Febr. 1743 an Campo Santo" (20 x 28 cm, oben rechts), "Relation der Belagerung von Mirandola" (24 x 28 cm, unten rechts), "Quartiere preso sul Bolognese" (24 x 28 cm, unten links), "Pianta dell'assedio della cittadella di Modena" (20 x 18 cm, oben links). Koloriert
Ryh 3808 : 41

7352 Plan von der Stadt Mirandola : a[nno] 1735 von den Spaniolen belagert, und nach einer langen und vigouresen Defension endlich erobert worde[n] : c. p. s. c. m. / par du Chaffat ingenieur capitaine du tres louable cercle de Suabe et de la ville d'Augsbourg. – [S.l.] : [s.n.], 1735. – 1 Plan : Kupferdruck ; 38 x 48 cm

Kartusche mit Titel, Legende und Massstabsleiste unten links. Koloriert
Ryh 3808 : 42

7353 Bononia alma stvdior mater. – [Köln] : [s.n.], [zwischen 1588 und 1617]. – 1 Plan : Kupferdruck ; 33 x 50 cm. – (Civitates orbis terrarum ; Teil 4, 49)

Titelkartusche unten links, zweiter Titel ("Bononia") oben Mitte. Lateinischer Text ("Bononia.") auf der Kartenrückseite. Seitennummer (Rückseite): "49". Ursprungswerk: "Civitates orbis terrarum" von Georg Braun und Frans Hogenberg, vierter Teil (Lateinische Ausgabe. – Köln, erstmals 1588)
Ryh 3808 : 46

7354 Ferrara : avec privilege. – Se vend a Leide : chez Pierre vander Aa, [1729?]. – 1 Vogelschauplan : Kupferdruck ; 35 x 45 cm

Titel und Legende oben links. Vermutliches Ursprungswerk: "La galerie agreable du monde" hrsg. von Pieter van der Aa (Leiden, 1729)
Ryh 3808 : 49

7355 Rimini. – [Köln] : [s.n.], [zwischen 1588 und 1617]. – 1 Vogelschaubild : Kupferdruck ; 31 x 46 cm. – (Civitates orbis terrarum ; Teil 4, 48)

Titel oben Mitte, Erläuterung ("Ariminvm validvm et mvnitvm Romandiola opp.") unten links. Lateinischer Text ("Ariminvm.") auf der Kartenrückseite. Seitennummer (Rückseite): "48". Ursprungswerk: "Civitates orbis terrarum" von Georg Braun und

Frans Hogenberg, vierter Teil (Lateinische Ausgabe. – Köln, erstmals 1588)
Ryh 3808 : 51

7356 Rimini : avec privilege. – Se vend a Leide : chez Pierre vander Aa, [1729?]. – 1 Vogelschaubild : Kupferdruck ; 30 x 46 cm

Titelkartusche unten links. Vermutliches Ursprungswerk: "La galerie agreable du monde" hrsg. von Pieter van der Aa (Leiden, 1729)
Ryh 3808 : 52

9.2.5.9 Lombardei, Emilia-Romagna (Pläne und Ansichten) • Lombardy, Emilia-Romagna (plans and views)

7357 Maisons de plaisance ou palais de campagne de l'état de Milan : divisez en six tomes où l'on voit leurs plans et leurs diverses perspectives : tome premier = Ville di delizia o siano palagi comparecci nello stato di Milano : divise in sei tomi con espressevi le piante e diverse vedute delle medesime / gravé et imprimé par Marc-Antoine Dal Rè Boulonois. – Milano : [s.n.], 1758. – [Ohne Seitenzählung] : vorwiegend ill. ; 46 cm

Systematische Gliederung nach Ryhiner: Kap. 9 (Italia regio), Sektion 2 (Italia superior), Teil 5 (Respublica cisalpina), Bd. 9. Titel in Ryhiners Registerband: Respublica cisalpina
Ryh 3809

7358 Pianta del palazzo, e giardini in Niguarda di s. ecc.za il Sig.r Marchese Clerici = Plan du palais et jardins dans Niguarda de s. ecc.e le Mr. Marq.s Clerici : c. p. s. c. c. m. / M. A. DalRè sc. – [Milano] : [s.n.], [1758]. – 1 Plan : Kupferdruck ; 35 x 45 cm. – (Maisons de plaisance ou palais de campagne de l'état de Milan)
Ryh 3809 : 12

7359 Veduta del palazzo in Niguarda del Sig.r Marc.e Ant.o Giorgio Clerici = Veüe du palais dans Niguarda de so. ec.e le Mons.r le Marquis Antoine G. Clerici : c. p. s. c. c. m. / Marc' Ant. DalRè del. et sc. – [Milano] : [s.n.], [1758]. – 1 Ansicht : Kupferdruck ; 34 x 43 cm. – (Maisons de plaisance ou palais de campagne de l'état de Milan)
Ryh 3809 : 13

7360 Veduta del palazzo e giardi di S.e ecc.za il Sig.r Marc.se Clerici in Niguarda = Veüe du palais et jardins de son ecc. Mr. le M. Clerici dans Niguarda : c. p. s. c. c. m. / M. Ant.o DalRè sc. – [Milano] : [s.n.], [1758]. – 1 Ansicht : Kupferdruck ; 34 x 45 cm. – (Maisons de plaisance ou palais de campagne de l'état de Milan)
Ryh 3809 : 14

7361 Veduta da la parte del giardino in Nigua[r]da di s. ecc.za il Sig. Marchese Clerici = Veüe du cotè du jardin dans Niguarda de son ecc.e le Marquis Clerici : c. p. s. c. c. m. / M. A. DalRè sc. – [Milano] : [s.n.], [1758]. – 1 Ansicht : Kupferdruck ; 34 x 43 cm. – (Maisons de plaisance ou palais de campagne de l'état de Milan)
Ryh 3809 : 15

7362 Pianta del palazzo di Casteletto di sua ecc.za il Sig.r Marc.e Clerici = Plan du palais de Casteletto de son ecc.e le Mon.r le Marquis Clerici / M. A. DalRè sc. – [Milano] : [s.n.], [1758]. – 1 Plan : Kupferdruck ; 30 x 40 cm. –

(Maisons de plaisance ou palais de campagne de l'état de Milan) **Ryh 3809 : 19**

7363 Veduta del palazzo di Casteletto di s. ecc.a il Sig.r Marchese Clerici = Veüe de la maison de Casteletto de s. ec.e le Ma[r]quis Clerici : c. p. s. c. c. m. / M. A. DalRè del et sc. – [Milano] : [s.n.], [1758]. – 1 Ansicht : Kupferdruck ; 33 x 42 cm. – (Maisons de plaisance ou palais de campagne de l'état de Milan) **Ryh 3809 : 20**

7364 Veduta del palazzo di Casteletto di s. ecc.za il Sig.r Marchese D. Giorgio Clerici = Veüe d maison de Casteletto de s. ecc.e le Marquis Giorgio Clerici : cum p. s. c. c. m. / M. A. DalRè sculp. – [Milano] : [s.n.], [1758]. – 1 Ansicht : Kupferdruck ; 33 x 42 cm. – (Maisons de plaisance ou palais de campagne de l'état de Milan) **Ryh 3809 : 21**

7365 Veduta del palazzo dalla parte del giardino i. Casteletto = Veüe du palais du cotê du jardin dans Casteletto : c. p. s. c. c. m. / M. A. DalRè sc. – [Milano] : [s.n.], [1758]. – 1 Ansicht : Kupferdruck ; 33 x 42 cm. – (Maisons de plaisance ou palais de campagne de l'état de Milan) **Ryh 3809 : 22**

7366 Pianta della Clerici di sua ecc.za il Sig.r Marchese Clerici = Plan de la Clerici de son ecc.e le Mr. le Marquis Clerici : c. p. s. c. c. m. / M. A. DalRè sc. – [Milano] : [s.n.], [1758]. – 1 Plan : Kupferdruck ; 33 x 42 cm. – (Maisons de plaisance ou palais de campagne de l'état de Milan) **Ryh 3809 : 25**

7367 Prospetto della Clerici di sua ecc.za il Sig.r Marchese Clerici = Perspective de la Clerici de Mr. le Marquis Clerici : c. p. s. c. c. m. / M. A. DalRè sc. – [Milano] : [s.n.], [1758]. – 1 Ansicht : Kupferdruck ; 33 x 44 cm. – (Maisons de plaisance ou palais de campagne de l'état de Milan) **Ryh 3809 : 26**

7368 Veduta in fianco del palazzo di sua ecc.za il Sig.r Marc.e Clerici alla Clerici = Veüe de la maison de plaisance de la Clerici de s.n ec.e le Marquis Cleric / [Marc' Antonio Dal Rè]. – [Milano] : [s.n.], [1758]. – 1 Ansicht : Kupferdruck ; 32 x 43 cm. – (Maisons de plaisance ou palais de campagne de l'état de Milan) **Ryh 3809 : 27**

7369 Veduta della Clerici dalla parte del' cortile = Veüe de la Clerici du cotê de la cour : c. p. s. c. c. m. / M. A. Dal Rè sc. – [Milano] : [s.n.], [1758]. – 1 Ansicht : Kupferdruck ; 34 x 42 cm. – (Maisons de plaisance ou palais de campagne de l'état de Milan) **Ryh 3809 : 28**

7370 Prospetiva del cortile della Clerici = Perspective dans la cour de la Clerici : c. p. s. c. c. m. / M. A. Dal Rè sc. – [Milano] : [s.n.], [1758]. – 1 Ansicht : Kupferdruck ; 34 x 41 cm. – (Maisons de plaisance ou palais de campagne de l'état de Milan) **Ryh 3809 : 29**

7371 Pianta del palazzo, e giardini in Omate = Plan du palais e jardins en Omate : cu[m] p. s. c. c. m. / M. A. Dal

Rè sc. – [Milano] : [s.n.], [1758]. – 1 Plan : Kupferdruck ; 33 x 41 cm. – (Maisons de plaisance ou palais de campagne de l'état de Milan) **Ryh 3809 : 34**

7372 Veduta d'un angolo del giardino inferiore di Omate = Veüe d'une androite du jardins de Omate : c. p. s. c. c. m. / M. A. Dal Rè del. et sc. – [Milano] : [s.n.], [1758]. – 1 Ansicht : Kupferdruck ; 32 x 42 cm. – (Maisons de plaisance ou palais de campagne de l'état de Milan) **Ryh 3809 : 35**

7373 Veduta del teatro in capo de giardino inferiore in Omate = Veüe de l'anfithéatre au bout du jardins de Omate : c. p. s. c. c. m. / M. A. Dal Rè del. et sculp. – [Milano] : [s.n.], [1758]. – 1 Ansicht : Kupferdruck ; 34 x 42 cm. – (Maisons de plaisance ou palais de campagne de l'état de Milan) **Ryh 3809 : 36**

7374 Rastello del giardino inferiore di Omate = Grilage de jardin inferieure de Omate / [Marc' Antonio Dal Rè]. – [Milano] : [s.n.], [1758]. – 1 Ansicht : Kupferdruck ; 31 x 42 cm. – (Maisons de plaisance ou palais de campagne de l'état de Milan) **Ryh 3809 : 37**

7375 Veduta generale del palazzo, e giardini di s.a ecc.a il Sig. Prencipe Triulzi in Omate = Veüe general du palais et jardins de s.n ec. le Mr. Pren. Triulzi in Omate : c. p. s. c. c. m. / M. A. Dal Rè del. et sc. – [Milano] : [s.n.], [1758]. – 1 Vogelschaubild : Kupferdruck ; 33 x 42 cm. – (Maisons de plaisance ou palais de campagne de l'état de Milan) **Ryh 3809 : 38**

7376 Pianta dei due palazzi e giardini di s. ec. il Sig. M.lo D. Anibale Visconti in Brignano = Plan des deux palais e jardins de son ecc.e Mr. le Marecal Visconti dans Brign[an]o : c. p. s. c. c. m. / M. Ant. Dal Rè s. – [Milano] : [s.n.], [1758]. – 1 Plan : Kupferdruck ; 29 x 40 cm. – (Maisons de plaisance ou palais de campagne de l'état de Milan) **Ryh 3809 : 40**

7377 Veduta della facciata nel'cortile del'palazzo di Brignano = Veüe de la fassade du palais dans la cour de Brignano / Marcus Ant. Dal Rè sculp. – [Milano] : [s.n.], [1758]. – 1 Gebäudeansicht : Kupferdruck ; 32 x 44 cm. – (Maisons de plaisance ou palais de campagne de l'état de Milan) **Ryh 3809 : 41**

7378 Veduta dell'anfiteatro in Brignano = Veüe de l'amphithéatre dans Brignano : c. p. s. c. c. m. / Marc' Ant. Dal Rè sc. – [Milano] : [s.n.], [1758]. – 1 Ansicht : Kupferdruck ; 31 x 41 cm. – (Maisons de plaisance ou palais de campagne de l'état de Milan) **Ryh 3809 : 42**

7379 Veduta dalla parte del giardino di Brignano = Veüe du côte du jardin de Brignano / M. A. Dal Rè fecit. – [Milano] : [s.n.], [1758]. – 1 Gebäudeansicht : Kupferdruck ; 31 x 43 cm. – (Maisons de plaisance ou palais de campagne de l'état de Milan) **Ryh 3809 : 43**

7380 Prospetto del viale nel giardino di Brignano = Perspective del alee du jardin de Brignano : c. p. s. c. c. m. / Mar' Ant. Dal Rè del. et sc. – [Milano] : [s.n.], [1758]. – 1 Ansicht : Kupferdruck ; 34 x 42 cm. – (Maisons de plaisance ou palais de campagne de l'état de Milan) **Ryh 3809 : 44**

7381 Prospetto del palazzo di Brignano dalla parte della strada = Veüe du palais de Brignan du cotè de la r[ue] / Marcus Ant. Dal Rè scul. – [Milano] : [s.n.], [1758]. – 1 Gebäudeansicht : Kupferdruck ; 31 x 44 cm. – (Maisons de plaisance ou palais de campagne de l'état de Milan) **Ryh 3809 : 45**

7382 Vedute degl'ingressi dei due palazzi di sua ec. il Sig.r M.e M.lo D. Anibale Visconti in Brignano = Veües de l'entree des deux palais de s. ec.e Mr. le Marquis Marechal D. Anibal Visconti dans Brignano : c. p. s. c. c. m. / M. A. Dal Rè sc. – [Milano] : [s.n.], [1758]. – 1 Ansicht : Kupferdruck ; 30 x 43 cm. – (Maisons de plaisance ou palais de campagne de l'état de Milan) **Ryh 3809 : 46**

7383 Veduta delle parti posteriori dei due palazzi di s. ecc.a il Sig.r M.lo D. Anibale Visconti a Brignano = Veües de l'autre cotè des deux palais de s. ec. Mr. le M.l D. Anibal Visconti dans Brignano : c. p. s. c. c. m. / M. A. Dal Rè sc. – [Milano] : [s.n.], [1758]. – 1 Vogelschaubild : Kupferdruck ; 30 x 43 cm. – (Maisons de plaisance ou palais de campagne de l'état de Milan) **Ryh 3809 : 47**

7384 Pianta del palazzo, e giardini in Oreno = Plan du palais e jardins en Oreno : c. p. s. c. c. m. / Marc' Ant. Dal Rè sc. – [Milano] : [s.n.], [1758]. – 1 Plan : Kupferdruck ; 30 x 40 cm. – (Maisons de plaisance ou palais de campagne de l'état de Milan) **Ryh 3809 : 49**

7385 Fontana nell'ingresso del palazzo di Oreno del Sig.r Conte Gion. Batt.a Scotti = Fontaine a l'entree du palais d'Oreno de Monsieur le Comte Jan. Bat.e Scotti / Marcus Ant. Dal Rè fecit. – [Milano] : [s.n.], [1758]. – 1 Ansicht : Kupferdruck ; 32 x 44 cm. – (Maisons de plaisance ou palais de campagne de l'état de Milan) **Ryh 3809 : 50**

7386 Il belvedere a capo de giardini in Oreno = Le belveder a la teste du jardin dans Oreno : c. p. s. c. c. m. / M. A. Dal Rè sc. – [Milano] : [s.n.], [1758]. – 1 Ansicht : Kupferdruck ; 33 x 41 cm. – (Maisons de plaisance ou palais de campagne de l'état de Milan) **Ryh 3809 : 51**

7387 Fianco del belvedere in Oreno = Flanc du belvedere dans Oreno : c. p. s. c. c. m. / M. A. Dal Rè f. – [Milano] : [s.n.], [1758]. – 1 Ansicht : Kupferdruck ; 32 x 42 cm. – (Maisons de plaisance ou palais de campagne de l'état de Milan) **Ryh 3809 : 52**

7388 Veduta del palazzo, e giardini del Sig.r Conte Gioan Batt.a Scotti in Oreno = Veue du palais, et jardins de Mr. le Comte Jan Batt.a Scotti a Oreno : cum p. s. c. m. / M. A. Dal Rè sc. – [Milano] : [s.n.], [1758]. – 1 Vogelschaubild :

Kupferdruck ; 31 x 43 cm. – (Maisons de plaisance ou palais de campagne de l'état de Milan) **Ryh 3809 : 53**

7389 Veduta de palazzo, e giardini del Sig. Conte Gio. Batt.a Scotti in Oreno = Veüe du palais e jardins de Mons.r le Comte Scotti en Oreno : c. p. s. c. c. m. / M. A. Dal Rè sc. – [Milano] : [s.n.], [1758]. – 1 Vogelschaubild : Kupferdruck ; 31 x 43 cm. – (Maisons de plaisance ou palais de campagne de l'état de Milan) **Ryh 3809 : 54**

7390 Pianta del palazzo in Orio del Sig.r C.te Ant.o Somaglia = Plan du palais dans Orio de Mons.r le Comte Somaglia : c. p. s. c. c. m. / M. A. Dal Rè sc. – [Milano] : [s.n.], [1758]. – 1 Plan : Kupferdruck ; 32 x 44 cm. – (Maisons de plaisance ou palais de campagne de l'état de Milan) **Ryh 3809 : 58**

7391 Rastello del cortile in Orio = Grillage de la cour dans Orio : c. p. s. c. c. m. / M. A. Dal Rè. – [Milano] : [s.n.], [1758]. – 1 Ansicht : Kupferdruck ; 32 x 41 cm. – (Maisons de plaisance ou palais de campagne de l'état de Milan) **Ryh 3809 : 59**

7392 Prospetto del palazzo dala parte del ingresso in Orio = Veüe à l'entre du palais in Orio de Mr. le Comte Ant.e della Soma[g]lia : c. p. s. c. c. m. / M. Ant. Dal Rè sc. – [Milano] : [s.n.], [1758]. – 1 Ansicht : Kupferdruck ; 32 x 42 cm. – (Maisons de plaisance ou palais de campagne de l'état de Milan) **Ryh 3809 : 60**

7393 Prospetto del palazzo dalla parte del giardino in Orio = Perspective du palais du cote du jardins dans Orio : c. p. s. c. c. m. / M. A. Dal Rè sc. – [Milano] : [s.n.], [1758]. – 1 Ansicht : Kupferdruck ; 32 x 41 cm. – (Maisons de plaisance ou palais de campagne de l'état de Milan) **Ryh 3809 : 61**

7394 Veduta dalla parte del palazzo verso l'ingresso del Sig.r Conte della Somallia in Orio = Veüe du cote a l'entre du palais de Mr. le Comte della Somallia dans Orio : c. p. s. c. c. m. / M. A. Dal Rè sc. – [Milano] : [s.n.], [1758]. – 1 Vogelschaubild : Kupferdruck ; 31 x 43 cm. – (Maisons de plaisance ou palais de campagne de l'état de Milan) **Ryh 3809 : 62**

7395 Veduta dalla parte verso il giardino del palazzo del Sig. Conte della Somallia in Orio = Veüe du cotè du jardin du palais de Mr. le Comte della Somallia dans Orio : c. p. s. c. c. m. / M. A. Dal Rè sc. – [Milano] : [s.n.], [1758]. – 1 Vogelschaubild : Kupferdruck ; 31 x 40 cm. – (Maisons de plaisance ou palais de campagne de l'état de Milan) **Ryh 3809 : 63**

7396 Pianta del palazzo, e giardino del Sig.r Con.te Questore Bolagno in Moncuco = Plan de la maison de plaisance de Mr. le Comte Questore Bolagno dans Moncuco : c. p. s. c. c. m. / M. A. Dal Rè f. – [Milano] : [s.n.], [1758]. – 1 Plan : Kupferdruck ; 32 x 41 cm. – (Maisons de plaisance ou palais de campagne de l'état de Milan) **Ryh 3809 : 66**

7397 Veduta del palazzo e giardino del Sig. Conte Questore Bolagno in Moncucco = Veüe de la maison de plaisance de Mr. le C.te Questore Bolagno dans Moncucco : c. p. s. c. c. m. / M. A. Dal Rè f. – [Milano] : [s.n.], [1758]. – 1 Vogelschaubild : Kupferdruck ; 30 x 41 cm. – (Maisons de plaisance ou palais de campagne de l'état de Milan) **Ryh 3809 : 67**

7398 Veduta del palazzo di Moncucho dalla parte del giardino = Veüe du palais de Moncucho du coté de jardine : cum p. s. c. c. m. / Marc' Ant. Dal Rè sc. – [Milano] : [s.n.], [1758]. – 1 Vogelschaubild : Kupferdruck ; 33 x 42 cm. – (Maisons de plaisance ou palais de campagne de l'état de Milan) **Ryh 3809 : 68**

9.2.6 Venedig • Venetia

9.2.6.1 Venedig • Venetia

7399 Status Venetus : Generalkarten. – [Versch. Orte], 1589–1804. – 26 Kt. (in Sammelband) ; 56 cm Systematische Gliederung nach Ryhiner: Kap. 9 (Italia regio), Sektion 2 (Italia superior), Teil 6 (Status Venetus vel Italia austriaca), Bd. 1 **Ryh 3901**

7400 Dominio Veneto nell' Italia. – [Ca. 1:980000]. – [Bologna] : [F. Magini], [1632]. – 1 Karte : Kupferdruck ; 30 x 47 cm. – (Italia / G. A. Magini) Titeltartusche oben links, Massstabsleiste oben rechts. Widmungskartusche unten rechts: "Al il.mo S.or mio prone oss.mo il S.or Gio. Francesco Sagredo dell ill.mo S.or Nicolo / Gio. Antonio Magini Padouano math.co dello studio di Bologna". Ursprungswerk: "Italia" von Giovanni Antonio Magini (Bologna : Fabio Magini, 1632). Koloriert. Auf Papier aufgeklebt **Ryh 3901 : 1**

7401 Stato del la repvblica di Venetia in Italia : de superiorum licentia / Henricus Zucckius fecit. – [Ca. 1:910000]. – Bologna : [s.n.], 1606. – 1 Karte : Kupferdruck ; 35 x 49 cm Widmung oben links: "All. molto ill.e Sig.or mio [et] pron. osser.mo il Sig.r Antonio Galeazzo Maluasiasia ... divot.mo seru.e Buntadino di Buntadini". Titel oben Mitte, Massstabsleiste unten links. Koloriert. Auf Papier aufgeklebt **Ryh 3901 : 2**

7402 Dominio Veneto nell' Italia. – [Ca. 1:980000]. – [Amsterdam] : [Joan Blaeu], [1647 oder 1648]. – 1 Karte : Kupferdruck ; 36 x 48 cm. – (Novvs Atlas, das ist Weltbeschreibung. Drittes Theil) Titeltartusche oben Mitte, Massstabskartusche oben rechts. Deutscher Text auf der Kartenrückseite ("Die Herzschaft Venedig in Italien."). Seitennumerierung (Rückseite): "36" (oben), "Italia." und "Ee" (unten). Ursprungswerk: 3. Teil des "Novus Atlas" hrsg. von Joan Blaeu (Deutsche Ausgabe. – Amsterdam, 1647 oder 1648). Koloriert **Ryh 3901 : 4**

7403 Dominivm Venetvm in Italia. – [Ca. 1:980000]. – Amstelodami [Amsterdam] : apud Ioannem Ianssonium, [um 1680]. – 1 Karte : Kupferdruck ; 36 x 48 cm. – (Joannis Janssonii novus atlas) Titeltartusche oben Mitte, Massstabskartusche oben rechts. Ursprungswerk: "Joannis Janssonii novus atlas", Bd. 3 (Amsterdam, erschienen um 1680). Koloriert. Auf Papier aufgeklebt **Ryh 3901 : 5**

7404 Respublica Veneta, ducatus Mutinæ, Parmæ et Mirandulæ : divisa in ducatum Venetum, et ei subjectas ditiones Forum Julii, Vicentiii, Patavii, Tervisium, Rhodiginæ, Veronæ, Bresciæ, Cremæ et Bergami, cum adjacentibus : cum privil. / curantibus Gerardo et Leonardo Valk. – [Ca. 1:690000]. – [Amsterdam] : [Gerard und Leonardus Valck], [nach 1705]. – 1 Karte : Kupferdruck ; 47 x 59 cm Titel oben Mitte, Legende oben links, Massstabsleisten oben rechts. Koloriert **Ryh 3901 : 9**

7405 Dominii Veneti in Italia in partes accurate divisi ac statuum ducum Parmæ, Mutinæ Mantuæ et Mirandolæ, novissima descriptio : cum gratia et privilegio potentiss. d. d. ordinum hollandiæ westfrisæq[ue] / edita per Fredericum de Witt. – [Ca. 1:810000]. – Amstelodami [Amsterdam] : F. de Wit, [nach 1688]. – 1 Karte : Kupferdruck ; 48 x 59 cm Titeltartusche oben links, Massstabsleisten unten rechts. Koloriert **Ryh 3901 : 10**

7406 Dominii Veneti in Italia in partes accurate divisi ac statuum ducum Parmæ, Mutinæ Mantuæ et Mirandolæ, novissima descriptio : cum gratia et privilegio potentiss. d. d. ordinum hollandiæ westfrisæq[ue] / edita per Fredericum de Witt. – [Ca. 1:810000]. – Amstelodami [Amsterdam] : F. de Wit, [nach 1688]. – 1 Karte auf 2 Blättern : Kupferdruck ; 48 x 96 cm Titeltartusche oben Mitte, Massstabsleisten unten rechts. Koloriert **Ryh 3901 : 11**

7407 Dominii Veneti in Italia in partes accurate divisi ac statuum ducum Parmæ, Mutinæ Mantuæ et Mirandolæ, novissima descriptio : cum gratia et privilegio potentiss. d. d. ordinum hollandiæ westfrisæq[ue] / edita per Fredericum de Witt. – [Ca. 1:820000]. – Amstelodami [Amsterdam] : ex officina J. Covens et C. Mortier, [zwischen 1721 und 1778]. – 1 Karte : Kupferdruck ; 47 x 59 cm Titeltartusche oben links, Massstabsleisten und Legende unten rechts. Koloriert **Ryh 3901 : 12**

7408 Dominii Veneti ac ducatus Mantuæ partes orientiores unâ cum Mirandulæ ducatu deindè Mutinensis statûs cœteri[ue] consequentes termini : cum privilegio ordinum holland: et west-fris. / auct: Carolo Allard. – [Ca. 1:520000]. – Amstelodami [Amsterdam] : ex officina I. Covens et C. Mortier, [zwischen 1721 und 1778]. – 1 Karte : Kupferdruck ; 49 x 58 cm Nebenkarte unten rechts: "Istriam, dominii Veneti in Italia partem maximè orientalem" (20 x 16 cm). Titeltartusche und Massstabsleisten unten Mitte. Koloriert **Ryh 3901 : 13**

7409 L'etat de la republique de Venise : avec privilege / par le Sr. Sanson. – [Ca. 1:710000]. – A Amsterdam : chez Iean Covens [et] Corneille Mortier [et] Compangie, [zwischen 1721 und 1778]. – 1 Karte : Kupferdruck ; 53 x 43 cm Nebenkarte unten links: "Partie d Italie subrete" (19 x 12 cm). Titel oberhalb Karte, Massstabsleisten oben rechts, Kartusche mit Legende unten Mitte. Koloriert **Ryh 3901 : 16**

7410 Partie orientale de la republique de Venise / [par le Sr. Sanson]. – [Ca. 1:710000]. – [Amsterdam] : [Covens et Mortier], [zwischen 1721 und 1778]. – 1 Karte : Kupferdruck ; 53 x 50 cm
Titel oberhalb Karte. Koloriert **Ryh 3901 : 17**

7411 Estat de la seigneurie et republique de Venise en Italie : les eveschés de Trente et de Brixen : dedié au roy : avec privilege du roi du 1er octobre 1781 / par son tres-humble, tres-obeissant, tres-fidele sujet et serviteur AH Jaillot, geographe ordinaire de Sa Majesté ; Cordier sculpsit. – [Ca. 1:630000]. – A Paris : chez Dezauche successeur des S.rs De l'Isle et Buache 1.ers géographes du roi rue des Noyers près celle des Anglois, 1781. – 1 Karte : Kupferdruck ; 46 x 70 cm
Koloriert **Ryh 3901 : 19**

7412 Carte de geographie des differents etats de la republique de Venise, l'abregé de son gouvernement politique et ecclesiastique, et les etats où elle à porté la gloire de ses armes : avec privilege de nosseigneurs les etats de Hollande et de West-Frise. – [Amsterdam] : [s.n.], [zwischen 1705 und 1739]. – 1 Blatt : Kupferdruck ; Bildgrösse 49 x 60 cm. – (Atlas historique / Châtelain, Gueudeville ; [tome 2], no. 73)
Karte (43 x 54 cm) und 2 Nebenkarten oben rechts ("Carte des etats ou la republique a porté ses armes", 15 x 17 cm) und unten links ("Carte des environs de la ville de Venise", 14 x 18 cm), sowie Erläuterungen. Numerierung oben rechts: Tome 2, No. 73. Ursprungswerk: "Atlas historique" von Z. Châtelain und N. Gueudeville (Amsterdam, 1705–1739). Koloriert **Ryh 3901 : 20**

7413 Dominii Veneti cum vicinis Parmæ Mutinæ Mantuæ et Mirandolæ statibus nova descriptio / edita a Ioh. Baptista Homanno sacræ cæs. majestatis geographo. – [Ca. 1:820000]. – Noribergæ [Nürnberg] : [Johann Baptist Homann], [zwischen 1724 und 1730]. – 1 Karte : Kupferdruck ; 47 x 57 cm
Titelkartusche und Massstabsleisten unten rechts, Legende oben links. Koloriert. Auf Papier aufgeklebt **Ryh 3901 : 21**

7414 Dominium Venetum cum adjacentibus Mediolan. Mantuano, Mutinensi, Mirandolano, Parmensi, Placentino ducatibus nova delineatione ob oculos positum : cu[m] grat. et priv. S. R. I. vicariat[us] in partib[us] Rheni, Sveviæ, et juris Franconici / à Matth. Seuttero, s. c. m. g. ; G. Mattheus Seutter junior sculpsit 1729 in Wöhrdt. – [Ca. 1:820000]. – Aug. V. [Augsburg] : [Matthäus Seutter], [zwischen 1740 und 1760]. – 1 Karte : Kupferdruck ; 47 x 56 cm
Titelkartusche oben links, Kartusche mit Massstabsleisten und Legende unten rechts. Koloriert **Ryh 3901 : 22**

7415 Dominium Venetum cum adjacentibus Mediolan. Mantuano, Mutinensi, Mirandolano, Parmensi, Placentino ducatibus nova delineatione ob oculos positum : cu[m] grat. et priv. S. R. I. vicariat[us] in partib[us] Rheni, Sveviæ, et juris Franconici / à T. Conr. Lotter, geogr. ; G. Mattheus Seutter junior sculpsit 1729 in Wöhrdt. – [Ca. 1:820000]. – Aug. V. [Augsburg] : [Tobias Konrad Lotter], [nach 1758]. – 1 Karte : Kupferdruck ; 47 x 56 cm

Titelkartusche oben links, Kartusche mit Massstabsleisten und Legende unten rechts. Koloriert **Ryh 3901 : 23**

7416 Estat de la seigneurie et république de Venise en Terre ferme : dressé sur les meilleures cartes / par P. Santini 1776. – [Ca. 1:630000]. – A Venise : chez Mr. Remondini, [erschienen 1784]. – 1 Karte : Kupferdruck ; 46 x 64 cm. – (Atlas universel / P. Santini, G. A. Remondini ; Vol. 2, Karte 6)
Blattnummer oben rechts: P. II. 6. Ursprungswerk: Neuauflage des "Atlas universel" von P. Santini (Venedig, 1776) durch G. A. Remondini (Venedig, 1784). Koloriert **Ryh 3901 : 24**

7417 Carte de la republique de Venise / gravé par P. F. Tardieu. – [Ca. 1:970000]. – [Paris] : [Mentelle], [1782]. – 1 Karte : Kupferdruck ; 31 x 42 cm. – (Atlas nouveau / Edme Mentelle ; 97 F)
Titel oben links. Nullmeridiane: Ferro, Paris. Numerierung oben rechts: "No. 97 F.", oben links: "No. 128". Ursprungswerk: "Atlas nouveau" von Edme Mentelle (Paris, 1782?). Koloriert. Handschriftlicher Vermerk auf der Kartenrückseite: "... par Mentelle" **Ryh 3901 : 25**

7418 Carte de la Republique cisalpine avec le plus grand part du territoire de Venise cédé à l'Autriche dans la paix d'Udine = Karte von der Cisalpinischen Republik und dem grös[s]ten Theil des venezianischen Gebiets welches durch den Frieden von Udine an Oestreich abgetreten worden / neu gezeichnet und herausgegeben von Ioh. Walch. – [Ca. 1:730000]. – In Augsburg : [Johann Walch], 1798. – 1 Karte : Kupferdruck ; 46 x 58 cm
Franz. Titel oben links, deutscher Titel oben rechts, Massstabsleisten unten. Koloriert **Ryh 3901 : 27**

7419 Carte de la partie autrichienne de Venise = Charte von dem Oesterreichischen Herzogthume Venedig : nach den neuesten geographischen Bestimmungen, Handzeichnungen und andern zuverlässigen Hilfsmitteln nebst der Capitaneat=Eintheilung entworfen / gezeichnet von J. v. Ossenbrug. – [Ca. 1:540000]. – Wien : im Verlage des Kunst und Industrie Comptoirs, 1804. – 1 Karte : Kupferdruck ; 44 x 55 cm. – (Atlas des österreichischen Kaiserthums)
Ursprungswerk: "Atlas des österreichischen Kaiserthums" (Wien : Kunst- und Industrie-Comptoir, 1805). Koloriert **Ryh 3901 : 29**

7420 Tarvisina marchia et Tirolis comitatvs : cum priuilegio / per Gerardum Mercatore[m]. – [Ca. 1:720000]. – [Duisburg] : [s.n.], [1589]. – 1 Karte : Kupferdruck ; 34 x 41 cm. – (Italiae, Sclavoniae, et Graeciae ; 3)
Lateinischer Text auf der Kartenrückseite ("Lombardiæ tab. II. in qua hæ ..."). Titelkartusche mit Massstabsleiste oben links. Numerierung (Rückseite): "3". Ursprungswerk: "Italiae, Sclavoniae, et Graeciae" von Gerard Mercator (Duisburg, 1589) **Ryh 3901 : 51**

7421 Tarvisina marchia et Tirolis comitatvs : cum priuilegio / per Gerardum Mercatore[m]. – [Ca. 1:720000]. – [Amsterdam] : [Jodocus Hondius], [nach 1600]. – 1 Karte : Kupferdruck ; 34 x 41 cm
Titelkartusche mit Massstabsleiste oben links. Koloriert. Auf Papier aufgeklebt **Ryh 3901 : 52**

7422 Veronae Vicentiae et Patavii ditiones : cum priuilegio / per Gerardum Mercatorem. – [Ca. 1:370000]. – [Duisburg] : [s.n.], [1589]. – 1 Karte : Kupferdruck ; 35 x 47 cm. – (Italiae, Sclavoniae, et Graeciae ; 7)

Lateinischer Text auf der Kartenrückseite ("Veronae principatvs, Vicentiae et Patavii, .."). Titeltartusche oben rechts, Massstabsleiste unten Mitte. Numerierung (Rückseite): "7". Ursprungswerk: "Italiae, Sclavoniae, et Graeciae" von Gerard Mercator (Duisburg, erstmals 1589) **Ryh 3901 : 53**

7423 Fond du golfe de Venise ou sont les bouches du Po et de l'Adige : avec l'Istrie dont les Venetiens possede[n]t la plus gran de partie, l'empereur tient à Trieste et a Fiume des magasins pour son armée d'Italie, le roy d'Espagne a dans ce golfe des fregates pour empecher le transport : avec privilege du roy / dressé par I. B. Nolin geogra. ordin. du roy. – [Ca. 1:440000]. – [Paris] : [J. B. Nolin], [1701]. – 1 Karte : Kupferdruck ; 31 x 45 cm. – (Le theatre de la guerre en Italie / par J. B. Nolin) Titel oben rechts, Massstabsleisten unten rechts. Ursprungswerk: "Le theatre de la guerre en Italie" von J. B. Nolin (3. Aufl. – Paris, 1701?). Koloriert. Auf Papier aufgeklebt **Ryh 3901 : 55**

7424 Carte du golfe de Venise ou sont les bouches du Po et de l'Adige : avec l'Istrie dont les Venitiens possèdent la plus grande partie l'empereur / dresse par F. de Cantelli ; gelettert door Pieter Mol. – [Ca. 1:570000]. – A Amsterdam : chez R. [et] I. Ottens geog., [zwischen 1725 und 1750]. – 1 Karte : Kupferdruck ; 27 x 40 cm Titel oben Mitte, Legende oben links, Massstabsleisten oben rechts. Koloriert **Ryh 3901 : 56**

7425 Les provinces du Veronese, du Vicentin du Padouan, de Polesine de Rovigo et du Dogado ou duché a la république de Venise : les duchés de Mantoue, de la Mirandole [et]c. : dédié au roy : avec privilege du roy / par son tres humble, tres obeissant tres fidele sujet et serviteur AH. Iailot, geographe ordinaire de Sa Majesté. – [Ca. 1:260000]. – A Paris : chez l'auteur le Sr. Iailot geographe du roy joignant les grands Augustins aux deux globes, 1765. – 1 Karte : Kupferdruck ; 46 x 71 cm Koloriert **Ryh 3901 : 57**

9.2.6.2 Venedig • Venetia

7426 Status Venetus : Spezialkarten der ehemaligen Provinzen. – [Versch. Orte], 1573–1784. – 48 Kt. (in Sammelband) ; 55 cm Systematische Gliederung nach Ryhiner: Kap. 9 (Italia regio), Sektion 2 (Italia superior), Teil 6 (Status Venetus vel Italia austriaca), Bd. 2 **Ryh 3902**

7427 Patavini territorio corographia / Iac. Castaldo avct. – [Ca. 1:270000]. – [Antwerpen] : [s.n.], [erschienen 1573]. – 1 Karte : Kupferdruck ; 31 x 22 cm. – (Theatrum oder Schawplatz des Erdbodems ; 34 A [2]) Titeltartusche mit Massstabsleiste unten Mitte. Westen oben. Kartenrückseite: Deutscher Text ("Das Patauinisch, oder Badawer gebiedt.") und Seitennummer ("34.A."). Ursprungswerk: "Theatrum oder Schawplatz des Erdbodems" von Abraham Ortelius (Antwerpen, 1573). Koloriert. Ursprünglich zusammen mit

der Karte "Apuliae quae olim Iapygia ..." auf einem Blatt

Ryh 3902 : 1 A

7428 Patavini territorio corographia / Iac. Castaldo avct. – [Ca. 1:270000]. – [Antwerpen] : [s.n.], [erschienen 1579]. – 1 Karte : Kupferdruck ; 31 x 22 cm. – (Theatrum orbis terrarum ; 64)

Titeltartusche mit Massstabsleiste unten Mitte. Lateinischer Text auf der Kartenrückseite ("Patavinvm territorivm."). Westen oben. Numerierung (Kartenrückseite): "64". Ursprungswerk: "Theatrum orbis terrarum" von Abraham Ortelius (Antwerpen : Plantijn, 1579). Koloriert. Ursprünglich zusammen mit der Karte "Apuliae quae olim Iapygia ..." auf einem Blatt **Ryh 3902 : 1 B**

7429 Territorio Padovano. – [Ca. 1:250000]. – [Bologna] : [F. Magini], [1632]. – 1 Karte : Kupferdruck ; 34 x 43 cm. – (Italia / G. A. Magini) Titeltartusche oben Mitte, Massstabsleiste unten Mitte. Widmungskartusche Mitte rechts: "All ill.mo et reu.mo mio Sr. et pron. Col.mo Mons. Cornati Vescouo di Padoua etc. Fabio di Gio. Antonio Magini". Ursprungswerk: "Italia" von Giovanni Antonio Magini (Bologna : Fabio Magini, 1632). Koloriert. Auf Papier aufgeklebt **Ryh 3902 : 2**

7430 Polesino di Rovigo. – [Ca. 1:240000]. – [Bologna] : [F. Magini], [1632]. – 1 Karte : Kupferdruck ; 32 x 45 cm. – (Italia / G. A. Magini) Titeltartusche unten rechts, Massstabsleiste unten links. Widmungskartusche unten rechts: "All ill.mo mio Sr. et pron Col.o il Sig.r Gregorio Maluezzi Fabio di Gio. Ant. Magini". Ursprungswerk: "Italia" von Giovanni Antonio Magini (Bologna : Fabio Magini, 1632). Koloriert. Auf Papier aufgeklebt **Ryh 3902 : 3**

7431 Territorio Padovano. – [Ca. 1:230000]. – [Amsterdam] : [Joan Blaeu], [1647 oder 1648]. – 1 Karte : Kupferdruck ; 37 x 49 cm. – (Novvs Atlas, das ist Weltbeschreibung. Drittes Theil) Widmungskartusche unten Mitte: "Ampliss.mo prudent.mo doctissimoq. viro D. Roberto vander Hovve ... Joh. et Cornelius Blaeu". Titeltartusche oben Mitte, Massstabskartusche Mitte links. Ursprungswerk: 3. Teil des "Novus Atlas" hrsg. von Joan Blaeu (Deutsche Ausgabe. – Amsterdam, 1647 oder 1648). Koloriert **Ryh 3902 : 5**

7432 Polesino di Rovigo. – [Ca. 1:230000]. – [Amsterdam] : [Joan Blaeu], [1647 oder 1648]. – 1 Karte : Kupferdruck ; 37 x 48 cm. – (Novvs Atlas, das ist Weltbeschreibung. Drittes Theil)

Titeltartusche unten Mitte, Massstabsleiste oben links. Deutscher Text auf der Kartenrückseite ("Das Hertzogthumb Venedig." und "Das Rhodiginische Gebiet."). Seitennumerierung (Rückseite): "53" (oben), "Italia." und "Tt" (unten). Ursprungswerk: 3. Teil des "Novus Atlas" hrsg. von Joan Blaeu (Deutsche Ausgabe. – Amsterdam, 1647 oder 1648). Koloriert **Ryh 3902 : 6**

7433 Polesino di Rovigo. – [Ca. 1:250000]. – Amstelodami [Amsterdam] : sumptibus G. Valk et P. Sche[n]k, [zwischen 1670 und 1690]. – 1 Karte : Kupferdruck ; 35 x 46 cm Titeltartusche unten links, Massstabskartusche oben links. Koloriert **Ryh 3902 : 10**

7434 Carte nouvelle du Padouan et le Polesin de Rovigo de la republique de Venise : levée par ordre exprès, à l'usage des armées en Italie où sont exactement marqués

les grands chemins, les routes des imperiaux [et]c. / par le Sr. Sanson, geograp. du roy. – [Ca. 1:240000]. – A Amsterdam : chez I. Covens et C. Mortier, [zwischen 1721 und 1778]. – 1 Karte : Kupferdruck ; 45 x 54 cm
Titel oberhalb Karte, Massstabsleisten und Legende oben rechts. Numerierung unten rechts: "21". Koloriert **Ryh 3902 : 12**

7435 Le Padoüan et le Polsin de Rovigo de la republique de Venise : dressé sur les memoires de F. Leandre Alberti, de Magin, et de Cantelli [et]c. : avec privilege du roy / par I. B. Nolin geographe ordinaire du roy et de S. A. R. feu Monsieur. – [Ca. 1:450000]. – A Paris sur le quay de l'Horloge ... : [J. B. Nolin], 1701. – 1 Karte : Kupferdruck ; 23 x 28 cm. – (Le theatre de la guerre en Italie / par J. B. Nolin)
Ursprungswerk: "Le theatre de la guerre en Italie" von J. B. Nolin (3. Aufl. – Paris, 1701?). Koloriert. Auf Papier aufgezogen **Ryh 3902 : 14 A**

7436 Le territoire de Vicenza : ou sont marquées toutes les vallees cols, passages et mines d'argent qui sont dans les montagnes qui separent ce pays de l'evché de Trente : dressé sur les memoires de Magin, de F. Leandre Alberti : avec privilege du roy / par I. B. Nolin geographe ord. du roy. – [Ca. 1:360000]. – A Paris : [J. B. Nolin] sur le quay de l'Horloge du Palais a l'enseigne de la place des Victoires, 1701. – 1 Karte : Kupferdruck ; 23 x 28 cm. – (Le theatre de la guerre en Italie / par J. B. Nolin)
Ursprungswerk: "Le theatre de la guerre en Italie" von J. B. Nolin (2. Aufl. – Paris, 1701). Koloriert. Auf Papier aufgeklebt **Ryh 3902 : 14 B**

7437 Carte de territoire de Padouan, et le Dogado de la repub. de Venise : dresse sur les memoires de Paolo Bartolomeo Clarici et de Cantelli. – [Ca. 1:350000]. – A Amsterdam : chez R. [et] I. Ottens geogr., [zwischen 1725 und 1750]. – 1 Karte : Kupferdruck ; 23 x 44 cm, Blattgrösse 50 x 60 cm
Enthält ausserdem: "La ville de Padoue aux Venetiens" (13 x 15 cm), "Petite carte de la plus haute partie du golfe de Venise" (13 x 15 cm), "Malamocco" (13 x 15 cm). Titel oben Mitte, Legende oben links, Massstabsleisten oben rechts. Koloriert **Ryh 3902 : 15**

7438 Carte de Polesine de Rovigo de la republique de Venise : dresse sur les memoires de Paolo Bartolomeo Clarici et de F. de Cantelli. – [Ca. 1:270000]. – A Amsterdam : chez R. [et] I. Ottens geogr., [zwischen 1725 und 1750]. – 1 Karte : Kupferdruck ; 23 x 44 cm, Blattgrösse 49 x 63 cm
Enthält ausserdem: "Chioza" (13 x 15 cm), "Carte des ports d'Adige et Brondola" (13 x 15 cm), "La ville de Rovigo, l'etat de Venise" (13 x 15 cm). Titel oben Mitte, Legende oben links, Massstabsleisten oben rechts. Koloriert **Ryh 3902 : 16**

7439 Carte du Padouan, du Dogado, et de la plus grande partie du Vicentin : dressée sur celle du Sr. Paul Barthelemi Clarici / par P. Santini 1776. – [Ca. 1:170000]. – A Venise : chez Mr. Remondini, [erschienen 1784]. – 1 Karte : Kupferdruck ; 46 x 64 cm. – (Atlas universel / P. Santini, G. A. Remondini ; Vol. 2, Karte 12)

Blattnummer oben rechts: P. II. J2 [=12]. Ursprungswerk: Neuauflage des "Atlas universel" von P. Santini (Venedig, 1776) durch G. A. Remondini (Venedig, 1784). Koloriert **Ryh 3902 : 17**

7440 Nouvelle carte du territoire de Polesine : suivant le plan dresse sur les lieux / par P. Santini 1780. – [Ca. 1:150000]. – A Venise : chez Mr. Remondini, [erschienen 1784]. – 1 Karte : Kupferdruck ; 45 x 58 cm. – (Atlas universel / P. Santini, G. A. Remondini ; Vol. 2, Karte 11)
Blattnummer oben rechts: P. II. JJ [=11]. Ursprungswerk: Neuauflage des "Atlas universel" von P. Santini (Venedig, 1776) durch G. A. Remondini (Venedig, 1784). Koloriert **Ryh 3902 : 18**

7441 Veronae vrbis territorivm : cum priuilegio decennali / à Bernardo Brognolo descriptum. – [Ca. 1:310000]. – [Antwerpen] : [s.n.], 1579. – 1 Karte : Kupferdruck ; 32 x 45 cm. – (Theatrum orbis terrarum ; 60)
Lateinischer Text auf der Kartenrückseite ("Veronæ vrbis ditio."). Osten oben. Numerierung (Rückseite): "60". Ursprungswerk: "Theatrum orbis terrarum" von Abraham Ortelius (Antwerpen : Plantijn, 1579). Koloriert **Ryh 3902 : 19**

7442 Territorio di Verona. – [Ca. 1:280000]. – [Bologna] : [F. Magini], [1632]. – 1 Karte : Kupferdruck ; 33 x 44 cm. – (Italia / G. A. Magini)
Titelkartusche oben links, Massstabsleiste oben rechts. Widmungskartusche unten rechts: "All ill.mo mio Sig. et Pron Col.o il Sig.r Co: Fabio Pepoli Marchese della Preda [et]c. Fabio di Gio. Ant.o Magini". Westen oben. Ursprungswerk: "Italia" von Giovanni Antonio Magini (Bologna : Fabio Magini, 1632). Koloriert. Auf Papier aufgeklebt **Ryh 3902 : 20**

7443 Territorio di Verona. – [Ca. 1:250000]. – [Amsterdam] : [Joan Blaeu], [1647 oder 1648]. – 1 Karte : Kupferdruck ; 37 x 48 cm. – (Novvs Atlas, das ist Weltbeschreibung. Drittes Theil)
Titelkartusche oben links, Massstabskartusche unten rechts. Westen oben. Ursprungswerk: 3. Teil des "Novus Atlas" hrsg. von Joan Blaeu (Deutsche Ausgabe. – Amsterdam, 1647 oder 1648). Koloriert. Auf Papier aufgeklebt **Ryh 3902 : 21**

7444 Territorio di Verona. – [Ca. 1:260000]. – Amstelodami [Amsterdam] : sumptibus Ioannis Ianssonii, [um 1680]. – 1 Karte : Kupferdruck ; 36 x 46 cm. – (Joannis Ianssonii novus atlas)
Titelkartusche unten rechts, Massstabskartusche oben links. Westen oben. Ursprungswerk: "Joannis Ianssonii novus atlas", Bd. 3 (Amsterdam, erschienen um 1680). Koloriert **Ryh 3902 : 22**

7445 Carte nouvelle du territoire de Verone : levée par ordre exprès, à l'usage des armées en Italie; où sont exactement marqués les grands chemins, les routes des imperiaux [et]c. : avec privilege / par le Sr. Sanson, geograp. du roy. – [Ca. 1:180000]. – A Amsterdam : chez Covens et Mortier, [zwischen 1721 und 1778]. – 1 Karte : Kupferdruck ; 46 x 55 cm
Titel oberhalb Karte, Massstabskartusche mit Legende unten links. Numerierung unten rechts: "18". Koloriert **Ryh 3902 : 25**

7446 Territoire de Verone : dressé sur les memoires de F. Leandre Alberti, de Magin, Cantelli [et]c. : avec privilege du roy / par I. B. Nolin geographe ordinaire du roy et de

feu S. A. R. Monsieur. – [Ca. 1:360000]. – A Paris sur le quay de l'Horloge ... : [J. B. Nolin], 1701. – 1 Karte : Kupferdruck ; 23 x 28 cm. – (Le theatre de la guerre en Italie / par J. B. Nolin)

Ursprungswerk: "Le theatre de la guerre en Italie" von J. B. Nolin (2. Aufl. – Paris, 1701). Koloriert **Ryh 3902 : 26 A**

7447 Carte de territoire de Verone : dresse sur les memoires de F. Leandre Alberti de Magin Cantelli. – [Ca. 1:360000]. – A Amst[er]dam] : chez R. [et] I. Ottens geog., [zwischen 1725 und 1750]. – 1 Karte : Kupferdruck ; 23 x 28 cm

Titel oben Mitte, Legende oben links, Massstabsleisten oben rechts. Koloriert **Ryh 3902 : 26 B**

7448 Le territoire de Verone : dressé sur les meilleures cartes / par P. Santini 1776. – [Ca. 1:180000]. – A Venise : chez Mr. Remondini, [erschienen 1784]. – 1 Karte : Kupferdruck ; 46 x 54 cm. – (Atlas universel / P. Santini, G. A. Remondini ; Vol. 2, Karte 10)

Blattnummer oben rechts: P. II. J0 [=10]. Ursprungswerk: Neuauflage des "Atlas universel" von P. Santini (Venedig, 1776) durch G. A. Remondini (Venedig, 1784). Koloriert **Ryh 3902 : 27**

7449 Territorio di Vicenza. – [Ca. 1:290000]. – [Bologna] : [F. Magini], [1632]. – 1 Karte : Kupferdruck ; 34 x 43 cm. – (Italia / G. A. Magini)

Titelkartusche Mitte links, Massstabsleiste oben rechts. Widmungskartusche unten links: "All ill.mo Sig. et Pron mio Col.mo il Sr. Caua.re D. Gio. Ant.o de Vasse Pietra ... Fabio di Gio. Antonio Magini". Ursprungswerk: "Italia" von Giovanni Antonio Magini (Bologna : Fabio Magini, 1632). Koloriert. Auf Papier aufgeklebt **Ryh 3902 : 28**

7450 Territorivm Vicentivm. – [Ca. 1:270000]. – Amstelodami [Amsterdam] : sumptibus Henrici Hondii, [1633]. – 1 Karte : Kupferdruck ; 36 x 48 cm. – (Atlas ou representation du monde universel, et des parties d'icelui) Titelkartusche unten links, Massstabsleisten oben links.

Ursprungswerk: "Atlas ou representation du monde universel, et des parties d'icelui" von G. Mercator und J. Hondius (Amsterdam : H. Hondius, 1633). Koloriert. Auf Papier aufgeklebt **Ryh 3902 : 29**

7451 Territorio di Vicenza. – [Ca. 1:230000]. – [Amsterdam] : [Joan Blaeu], [1647 oder 1648]. – 1 Karte : Kupferdruck ; 40 x 48 cm. – (Novvs Atlas, das ist Weltbeschreibung. Drittes Theil)

Titelkartusche unten links, Massstabskartusche unten rechts. Deutscher Text auf der Kartenrückseite ("Das Virenzische Gebieth."). Seitennumerierung (Rückseite): "47" (oben), "Italia." und "Oo" (unten). Ursprungswerk: 3. Teil des "Novus Atlas" hrsg. von Joan Blaeu (Deutsche Ausgabe. – Amsterdam, 1647 oder 1648). Koloriert **Ryh 3902 : 30**

7452 Territorio di Vicenza. – [Ca. 1:230000]. – Amstelædami [Amsterdam] : prodeunt ex officina apud Gerardi Valk et Petri Schenk, [zwischen 1670 und 1690]. – 1 Karte : Kupferdruck ; 40 x 48 cm

Titelkartusche unten links, Massstabskartusche unten rechts. Koloriert **Ryh 3902 : 32**

7453 Carte nouvelle du territoire de Vicenza, où sont marquées toutes les vallées, cols, passages et mines

d'argent, qui sont dans les montagnes qui separent ce pays de l'evêché de Trente : levée par ordre exprès à l'usage des armées en Italie, où sont exactement marqués les grands chemins, les routes des imperiaux [et]c. / par le Sr.

Sanson, geograp. du roy. – [Ca. 1:180000]. – A Amsterdam : chez I. Còvens et C. Mortier, [zwischen 1721 und 1778]. – 1 Karte : Kupferdruck ; 46 x 55 cm
Titel oberhalb Karte, Massstabskartusche mit Legende unten links. Numerierung unten rechts: "20". Koloriert **Ryh 3902 : 34**

7454 Territorio Trevigiano. – [Ca. 1:230000]. – [Bologna] : [F. Magini], [1632]. – 1 Karte : Kupferdruck ; 33 x 45 cm. – (Italia / G. A. Magini)

Titelkartusche oben rechts, Massstabskartusche oben links. Widmungskartusche unten links: "Al cl.mo S.or mio oss.mo il S.or Gio. Francesco Sagredo dell'ill.mo S.or Nicolo G[iovanni] M[agini]". Ursprungswerk: "Italia" von Giovanni Antonio Magini (Bologna : Fabio Magini, 1632). Koloriert. Auf Papier aufgeklebt **Ryh 3902 : 36**

7455 Territorio Trevigiano. – [Ca. 1:220000]. – [Amsterdam] : [Joan Blaeu], [1647 oder 1648]. – 1 Karte : Kupferdruck ; 37 x 48 cm. – (Novvs Atlas, das ist Weltbeschreibung. Drittes Theil)

Titelkartusche oben rechts, Massstabskartusche unten links. Deutscher Text auf der Kartenrückseite ("Die Marck Trevisse."). Numerierung (Rückseite): "54" (oben), "Italia." und "Uu" (unten). Ursprungswerk: 3. Teil des "Novus Atlas" hrsg. von Joan Blaeu (Deutsche Ausgabe. – Amsterdam, 1647 oder 1648). Koloriert **Ryh 3902 : 37**

7456 Territoire de Trevigiano : avec privil. / par Mr. Blaeu. – [Ca. 1:220000]. – Se vend a Amsterdam : chez Còvens et Mortier, [zwischen 1721 und 1778]. – 1 Karte : Kupferdruck ; 36 x 48 cm

Titelkartusche oben rechts, Massstabskartusche unten links. Numerierung unten rechts: "23". Koloriert **Ryh 3902 : 40**

7457 Carte du Trevisan : dressée sur celle du Sr. Paul Barthelemi Clarici, suivant M. d'Anville / P. Santini 1776. – [Ca. 1:170000]. – A Venise : chez Mr. Remondini, [erschienen 1784]. – 1 Karte : Kupferdruck ; 46 x 65 cm. – (Atlas universel / P. Santini, G. A. Remondini ; Vol. 2, Karte 13)

Blattnummer oben rechts: P. II. J3 [=13]. Ursprungswerk: Neuauflage des "Atlas universel" von P. Santini (Venedig, 1776) durch G. A. Remondini (Venedig, 1784). Koloriert **Ryh 3902 : 42**

7458 Il Bellvnese con il Feltrino. – [Ca. 1:220000]. – [Bologna] : [F. Magini], [1632]. – 1 Karte : Kupferdruck ; 32 x 44 cm. – (Italia / G. A. Magini)

Titelkartusche oben rechts, Massstabsleiste unten rechts. Widmungskartusche unten rechts: "All ill.mo Sig. mio Sr. Pron Col.mo il Sig. Cesare Marsilio Fabio Magini". Ursprungswerk: "Italia" von Giovanni Antonio Magini (Bologna : Fabio Magini, 1632). Koloriert. Auf Papier aufgeklebt **Ryh 3902 : 43**

7459 Il Bellvnese con il Feltrino. – [Ca. 1:190000]. – [Amsterdam] : [Joan Blaeu], [1647 oder 1648]. – 1 Karte : Kupferdruck ; 37 x 48 cm. – (Novvs Atlas, das ist Weltbeschreibung. Drittes Theil)

Titelkartusche unten rechts, Massstabskartusche oben rechts. Deutscher Text auf der Kartenrückseite ("Beschreibung des

Belluensis: und Feltrinischen Bischoffthumbs."). Numerierung (Rückseite): "55" (oben), "Italia." und "Xx" (unten). Ursprungswerk: 3. Teil des "Novus Atlas" hrsg. von Joan Blaeu (Deutsche Ausgabe. – Amsterdam, 1647 oder 1648). Koloriert **Ryh 3902 : 44**

7460 Le Bellvnese et le Feltrino : avec privil. – [Ca. 1:190000]. – Se vend a Amsterdam : chez Còvens et Mortier, [zwischen 1721 und 1778]. – 1 Karte : Kupferdruck ; 36 x 48 cm

Titelkartusche unten rechts, Massstabskartusche oben rechts. Numerierung unten rechts: "24". Koloriert. Handschriftlicher Vermerk auf der Kartenrückseite: "Il Bellunese il Feltrino par Blaeuw" **Ryh 3902 : 47**

7461 Le Bellunése, le Feltrin, et le Cadorin : dressés sur les meilleures cartes / par P. Santini 1777. – [Ca. 1:190000]. – A Venise : chez Mr. Remondini, [erschienen 1784]. – 1 Karte : Kupferdruck ; 55 x 46 cm. – (Atlas universel / P. Santini, G. A. Remondini ; Vol. 2, Karte 14) Blattnummer oben und unten rechts: P. II. J4 [=14]. Ursprungswerk: Neuauflage des "Atlas universel" von P. Santini (Venedig, 1776) durch G. A. Remondini (Venedig, 1784). Koloriert **Ryh 3902 : 48**

7462 Il Cadorino. – [Ca. 1:250000]. – Amstelodami [Amsterdam] : ex officina G. Valk et P. Schenk, [zwischen 1670 und 1690]. – 1 Karte : Kupferdruck ; 36 x 23 cm Titel- und Massstabskartusche Mitte links. Koloriert **Ryh 3902 : 49 A**

7463 Il Cadorino. – [Ca. 1:280000]. – [Bologna] : [F. Magini], [1632]. – 1 Karte : Kupferdruck ; 34 x 21 cm. – (Italia / G. A. Magini) Titelkartusche Mitte links, Massstabsleiste unten rechts. Widmungskartusche Mitte rechts: "Al molto ill.re et ecc.mo mio Sr. et Pron oss.mo il Sig.r Dottor Gio. Ant.o Roffeni Fabio di Gio. Ant.o Magini". Ursprungswerk: "Italia" von Giovanni Antonio Magini (Bologna : Fabio Magini, 1632). Koloriert **Ryh 3902 : 49 B**

7464 Il Cadorino. – [Ca. 1:200000]. – [Amsterdam] : [Joan Blaeu], [1647 oder 1648]. – 1 Karte : Kupferdruck ; 37 x 48 cm. – (Novvs Atlas, das ist Welt-beschreibung. Drittes Theil) Titelkartusche oben Mitte, Massstabskartusche oben links. Deutscher Text auf der Kartenrückseite ("Il Cadorino."). Westen oben. Numerierung (Rückseite): "56" (oben), "Italia." und "Yy" (unten). Ursprungswerk: 3. Teil des "Novus Atlas" hrsg. von Joan Blaeu (Deutsche Ausgabe. – Amsterdam, 1647 oder 1648). Koloriert **Ryh 3902 : 50**

7465 Le Cadore : avec privil. / par Mr. Blaeu. – [Ca. 1:200000]. – Se vend a Amsterdam : chez Còvens et Mortier, [zwischen 1721 und 1778]. – 1 Karte : Kupferdruck ; 36 x 48 cm Titelkartusche oben Mitte, Massstabskartusche oben links. Westen oben. Numerierung unten rechts: "25". Koloriert **Ryh 3902 : 52**

7466 Fori Ivlii accvrata descriptio : cum priuilegio. – [Ca. 1:390000]. – [Antwerpen] : [s.n.], 1573. – 1 Karte : Kupferdruck ; 34 x 46 cm. – (Theatrum oder Schawplatz des Erdbodems ; 34 A [1]) Kartusche oben rechts: "Ex bibliotheca nobilis et doctissimi Ioannis Sambuci, imperatoriæ mat.s historici. 1573". Titelkartusche oben links, Massstabsleiste unten Mitte. Kartenrückseite: Deutscher Text ("Forum Iulij, oder Friaul.") und Seitennummer ("34.A.").

Ursprungswerk: "Theatrum oder Schawplatz des Erdbodems" von Abraham Ortelius (Antwerpen, 1573). Koloriert. Ursprünglich zusammen mit der Karte "Apuliae quae olim Iapygia ..." auf einem Blatt **Ryh 3902 : 53**

7467 Fori Ivlii accvrata descriptio : cum priuilegio. – [Ca. 1:390000]. – [Antwerpen] : [s.n.], 1573. – 1 Karte : Kupferdruck ; 34 x 46 cm. – (Theatrum orbis terrarum ; 59)

Kartusche oben rechts: "Ex bibliotheca nobilis et doctissimi Ioannis Sambuci, imperatoriæ mat.s historici. 1573". Titelkartusche oben links, Massstabsleiste unten Mitte. Lateinischer Text auf der Kartenrückseite ("Forvm Ivlii."). Numerierung (Rückseite): "59". Ursprungswerk: "Theatrum orbis terrarum" von Abraham Ortelius (Antwerpen : Plantijn, 1579). Koloriert **Ryh 3902 : 54**

7468 Forvm Ivlium, Karstia, Carniola, Histria et Windorvm Marchia : cum priuilegio / per Gerardum Mercatorem. – [Ca. 1:740000]. – [Duisburg] : [s.n.], [1589]. – 1 Karte : Kupferdruck ; 33 x 45 cm. – (Italiae, Sclavoniae, et Graeciae ; 8) Lateinischer Text auf der Kartenrückseite ("Frivli [et] Istria ..."). Titelkartusche unten links, Massstabsleiste unten Mitte. Numerierung (Rückseite): "8". Ursprungswerk: "Italiae, Sclavoniae, et Graeciae" von Gerard Mercator (Duisburg, erstmals 1589) **Ryh 3902 : 55**

7469 Forvm Ivlium, Karstia, Carniola, Histria et Windorvm Marchia : cum priuilegio / per Gerardum Mercatorem. – [Ca. 1:750000]. – [Amsterdam] : [Henricus Hondius], [1630]. – 1 Karte : Kupferdruck ; 33 x 45 cm. – (Gerardi Mercatoris atlas sive cosmographicae meditationes de fabrica mundi et fabricati figura) Lateinischer Text auf der Kartenrückseite ("Friuli et Istria, ..."). Titelkartusche unten links, Massstabsleiste unten Mitte. Seitennumerierung (Rückseite): "316" und "317" (oben), "Cccccc" (unten). Ursprungswerk: "Gerardi Mercatoris atlas sive cosmographicae meditationes de fabrica mundi et fabricati figura" hrsg. von H. Hondius (Amsterdam, 1630). Koloriert **Ryh 3902 : 56**

7470 Patria del Frivli olim Forvm Ivlii. – [Ca. 1:370000]. – [Bologna] : [F. Magini], [1632]. – 1 Karte : Kupferdruck ; 33 x 43 cm. – (Italia / G. A. Magini) Widmungskartusche unten links: "All ill.mo mio Sr. et Pron Col.mo il Sr. Carlo Ruini Co: di Monte Cogaructio, edizola et senat.re di Bologna Fabio di Gio. Ant. Magini". Titelkartusche oben rechts, Massstabsleiste unten links. Ursprungswerk: "Italia" von Giovanni Antonio Magini (Bologna : Fabio Magini, 1632). Koloriert. Auf Papier aufgeklebt **Ryh 3902 : 57**

7471 Patria del Frivli olim Forvm Ivlii. – [Ca. 1:310000]. – [Amsterdam] : [Joan Blaeu], [1647 oder 1648]. – 1 Karte : Kupferdruck ; 39 x 48 cm. – (Novvs Atlas, das ist Welt-beschreibung. Drittes Theil) Titelkartusche oben rechts, Massstabskartusche unten links. Deutscher Text auf der Kartenrückseite ("Forvm- Ivlium, auff italianisch Frivli."). Numerierung (Rückseite): "57" (oben) und "Zz" (unten). Ursprungswerk: 3. Teil des "Novus Atlas" hrsg. von Joan Blaeu (Deutsche Ausgabe. – Amsterdam, 1647 oder 1648). Koloriert **Ryh 3902 : 58**

7472 Le Frioul / par Mr. Blaeu. – [Ca. 1:310000]. – Se vend a Amsterdam : chez I. Còvens et C. Mortier,

[zwischen 1721 und 1778]. – 1 Karte : Kupferdruck ; 39 x 47 cm

Titelkartusche oben rechts, Massstabskartusche unten links.

Numerierung unten rechts: "26". Koloriert **Ryh 3902 : 61**

7473 Le Frioul : dressé sur la carte recemment rectifié par les ordres de Messieurs les sept deputés de la ville d'Udine capitale de la ditte province par les Sieurs Majeroni et Capellaris ingenieurs publics / par P. Santini 1778. – [Ca. 1:270000]. – A Venise : chez M Remondini, [erschienen 1784]. – 1 Karte : Kupferdruck ; 48 x 65 cm. – (Atlas universel / P. Santini, G. A. Remondini ; Vol. 2, Karte 15) Nebenkarte oben links ("Le territoire de Cadore dans la province du Frioul", 23 x 20 cm). Blattnummer oben rechts: P. II. J5 [=15]. Ursprungswerk: Neuauflage des "Atlas universel" von P. Santini (Venedig, 1776) durch G. A. Remondini (Venedig, 1784). Koloriert

Ryh 3902 : 62

7474 Les environs de Venise : avec privilege. – [Ca. 1:300000]. – A Amsterdam : chez Jean Cövens et Corneille Mortier, [zwischen 1721 und 1778]. – 1 Karte : Kupferdruck ; 26 x 41 cm

Titelfeld Mitte links, Legende rechts. Nordwesten oben. Koloriert

Ryh 3902 : 65

9.2.6.3 Venedig • Venetia

Zur Fortsetzung vorgesehener Band • Volume to be continued **[Ryh 3903]**

9.2.6.4 Venedig (Pläne und Ansichten) • Venetia (plans and views)

7475 Status Venetus : Pläne, Prospekte. – [Versch. Orte], ca. 1598–1800. – 18 Kt. (in Sammelband) ; 54 cm Systematische Gliederung nach Ryhiner: Kap. 9 (Italia regio), Sektion 2 (Italia superior), Teil 6 (Status Venetus vel Italia austriaca), Bd. 4 **Ryh 3904**

7476 Venetia : cvm privilegio. – [Köln] : [s.n.], [zwischen 1572 und 1624]. – 1 Plan : Kupferdruck ; 32 x 47 cm. – (Civitates orbis terrarum ; Teil 1, 43)

Titel oben Mitte, Erläuterungen unten links und rechts, bildliche Darstellung unten Mitte. Lateinischer Text ("Venetiae.") auf der Kartenrückseite. Seitennummer (Rückseite): "43". Ursprungswerk: "Civitates orbis terrarum" von Georg Braun und Frans Hogenberg, erster Teil (Lateinische Ausgabe. – Köln, erstmals 1572)

Ryh 3904 : 1

7477 Venetia. – Amstel. [Amsterdam] : F. de Wit excudit, [zwischen 1659 und 1688]. – 1 Vogelschaubild auf 2 Blättern : Kupferdruck ; 41 x 102 cm

Titel oben Mitte

Ryh 3904 : 2

7478 Nova et accuratissima Venetiarum urbis tabula topographica. – Lugd. Bat. [Leiden] : excudit Petrus vander Aa, [zwischen 1682 und 1733]. – 1 Plan : Kupferdruck ; 42 x 53 cm

Titelkartusche unten rechts, Legende oben links **Ryh 3904 : 3**

7479 Carte du plan de Venise : l'état de sa noblesse, et ses differens degrez, avec quelques autres remarques curieuses sur cette superbe ville. – [Amsterdam] : [s.n.], [zwischen

1705 und 1739]. – 1 Plan : Kupferdruck ; 20 x 46 cm, Blattgrösse 45 x 54 cm. – (Atlas historique / Châtelain, Gueudeville ; [tome 2], no. 74)

Titel oberhalb Karte, Karte oben, verschiedene Erläuterungen unten. Numerierung oben rechts: Tome 2, No. 74. Ursprungswerk: "Atlas historique" von Z. Châtelain und N. Gueudeville (Amsterdam, 1705–1739) **Ryh 3904 : 4**

7480 Venetia : potentissima e la più magnifica, fiorentissima e la più ricca città della serenissima repubblica : edificata sopra 72 le isole picciole nello mare Adriatico = Venedig : die mächtig[ste] u[nd] prächtigst[e], florisant u[nd] reicheste Haupt Stadt der durchleucht. Republic gleiches Nahmens : cum gratia et privil. S. R. I. vicariat. in partib. Rheni, Sveviae et juris Franconici / tagliata in rame di Matt: Seuttero, tagliatore in rame. – In Augspurg [Augsburg] : [Matthäus Seutter], [zwischen 1740 und 1760]. – 1 Vogelschaubild : Kupferdruck ; 28 x 57 cm, Blattgrösse 51 x 59 cm

Nebenkarten unten links ("Altra parte della Piazza di S. Marco in Venetia", 20 x 29 cm) und unten rechts ("Piazza de S. Marco di Venetia", 20 x 29 cm). Ital. Titel oben links, deutscher Titel oben rechts. Nordwesten oben. Koloriert. Auf Papier aufgeklebt

Ryh 3904 : 5

7481 Iconografica rappresentatione della inclita città di Venetia : con tutti i canali, ry, chiese, ponti, isolette, division de sestieri, i.e. = Vrbs Venetiarum ad exemplar typi majoris, qui serenissimo senatui veneto consecratus / Venetij 1729. prodijt, in hanc minorem formam redacta. curantibus Homannianis Heredibus. – [Nürnberg] : Homanniani Heredes, [nach 1730]. – 1 Plan : Kupferdruck ; 39 x 55 cm, Bildgrösse 47 x 55 cm Stadtansicht unten ("Prospetto di Venetia", 9 x 54 cm). Titelkartusche oben rechts. Koloriert. Auf Papier aufgeklebt

Ryh 3904 : 6

7482 [Venezia] / K.a Lodovico Ughi delini. – [S.I.] : [s.n.], [zwischen 1780 und 1800]. – 1 Plan : Kupferdruck ; 49 x 67 cm

Ohne Titel, Kartusche mit Erläuterungen unten rechts, Massstabskartusche unten links

Ryh 3904 : 8

7483 Patavim nobilissima et litterarum studijs florentissima Italiae ciuitas. – [Köln] : [s.n.], [1617 oder 1618]. – 1 Vogelschauplan : Kupferdruck ; 39 x 48 cm. – (Civitates orbis terrarum ; Teil 6, 55)

Titelkartusche oben links, Legende oben rechts. Lateinischer Text ("Patavim.") und Seitennummer ("55") auf der Rückseite. Osten oben. Ursprungswerk: "Civitates orbis terrarum" von Georg Braun und Frans Hogenberg, sechster Teil (Lateinische Ausgabe. – Köln, erstmals 1617) **Ryh 3904 : 11**

7484 Padova. – Amstelodami [Amsterdam] : F. de Wit excudit, [zwischen 1659 und 1688]. – 1 Vogelschauplan : Kupferdruck ; 40 x 50 cm

Titelkartusche Mitte links, Legende oben rechts **Ryh 3904 : 12**

7485 Vicentia amplissima Marchiae Tarvisinae civit. – [Köln] : [s.n.], [zwischen 1588 und 1617]. – 1 Vogelschaubild : Kupferdruck ; 36 x 43 cm. – (Civitates orbis terrarum ; Teil 4, 47)

Titel oben Mitte: "Vicenza". Titelfeld unten rechts, Legende oben links. Lateinischer Text ("Vincentia.") auf der Kartenrückseite. Seitennummer (Rückseite): "47". Ursprungswerk: "Civitates orbis terrarum" von Georg Braun und Frans Hogenberg, vierter Teil (Lateinische Ausgabe. – Köln, erstmals 1588) **Ryh 3904 : 14**

7486 Vicence, capitale du Vicentin : avec privilege. – Se vend a Leide : chez Pierre vander Aa, [zwischen 1682 und 1733]. – 1 Vogelschaubild : Kupferdruck ; 36 x 43 cm
Titelkartusche unten rechts, Legende oben links **Ryh 3904 : 15**

7487 Magnifica illa civitas Verona. Colonia Avgvsta Verona nova Gallieniana. – [Köln] : [s.n.], [zwischen 1581 und 1621]. – 2 Karten : Kupferdruck ; Bildgrösse 36 x 47 cm. – (Civitates orbis terrarum ; Teil 3, 49)
Ansicht ("Magnifica ...") oben, Vogelschauplan ("Colonia ...") unten, Ansicht des "Amphitheatrvm in foro Boario sitvm" unten rechts. Kartusche Mitte rechts: "Verona, celeberrima, amplissima[ue] Cenomanorum vrbs, Ptolemeo; Euganeor Plinio; Germanis vero, Dietrichs Bern". Lateinischer Text ("Verona.") und Seitennummer ("49") auf der Rückseite. Ursprungswerk: "Civitates orbis terrarum" von Georg Braun und Frans Hogenberg, dritter Teil (Lateinische Ausgabe. – Köln, erstmals 1581) **Ryh 3904 : 17**

7488 Verona : avec privilege. – Se vend a Leide : chez Pierre vander Aa, [zwischen 1682 und 1733]. – 2 Karten : Kupferdruck ; Bildgrösse 36 x 47 cm
Ansicht (17 x 47 cm) oben, Vogelschauplan (19 x 47 cm) unten, Ansicht des "Amphitheatrvm in foro Boario sitvm" unten rechts. Titelkartusche Mitte links, Legende oben rechts **Ryh 3904 : 18**

7489 Noua Palmae ciuitas in patria Foroiuliensi ad maris Adriatici ostium contra barbarorum incursum à Venetis ædificata. – [Köln] : [s.n.], [1598]. – 1 Vogelschauplan : Kupferdruck ; 36 x 47 cm. – (Civitates orbis terrarum ; Teil 5, [68])
Titel oben Mitte: "Palma". Titelkartusche unten links, Erläuterungen unten rechtss. Ursprungswerk: "Civitates orbis terrarum" von Georg Braun und Frans Hogenberg, fünfter Teil (Lateinische Ausgabe. – Köln, 1598). Auf Papier aufgeklebt **Ryh 3904 : 21**

7490 Palma : avec privilege. – Se vend a Leide : chez Pierre vander Aa, [zwischen 1682 und 1733]. – 1 Vogelschauplan : Kupferdruck ; 35 x 46 cm
Titel oben Mitte **Ryh 3904 : 22**

7491 Seravassum celeberrimum Marchiae Tarvisinae in agro Foro Juliensi opp. – [Köln] : [s.n.], [zwischen 1588 und 1617]. – 1 Vogelschaubild : Kupferdruck ; 33 x 48 cm. – (Civitates orbis terrarum ; Teil 4, 46)

Titel und Kartusche mit Erläuterungen oben Mitte. Lateinischer Text ("Seravallvm") auf der Kartenrückseite. Seitennummer (Rückseite): "46". Ursprungswerk: "Civitates orbis terrarum" von Georg Braun und Frans Hogenberg, vierter Teil (Lateinische Ausgabe. – Köln, erstmals 1588) **Ryh 3904 : 23**

7492 Carte du gouvernement civil et politique de la republique de Venise, ses differens conseils, le palais de St. Marc et celui des procureurs : avec privilege de Nosseigneurs les etats de Hollande et de Westfrize. – [Amsterdam] : [s.n.], [zwischen 1705 und 1739]. – 1 Blatt : Kupferdruck ; 45 x 52 cm. – (Atlas historique / Châtelain, Gueudeville ; tome 2, no. 75)

Enthält die Abbildungen "Palais de Saint Marc" (11 x 16 cm), "Le Grand Conseil" (11 x 13 cm), "Le College" (11 x 13 cm), "Le Pregadi, ou le Senat" (11 x 13 cm) und "Palais des Procureurs" (11 x 17 cm). Titel oberhalb Karte, Abbildungen oben und Mitte, verschiedene Erläuterungen links und rechts. Numerierung oben rechts: Tome 2, No. 75. Ursprungswerk: "Atlas historique" von Z. Châtelain und N. Gueudeville (Amsterdam, 1705–1739) **Ryh 3904 : 39**

7493 Carte du gouvernement militaire de la republique de Venise, l'etat de ses revenus, de ses forces, et les differentes vûës de la place de St. Marc : avec privilege de Nosseigneurs les etats de Hollande et de Westfrize. – [Amsterdam] : [s.n.], [zwischen 1705 und 1739]. – 1 Blatt : Kupferdruck ; 45 x 53 cm. – (Atlas historique / Châtelain, Gueudeville ; tome 2, no. 76)

Enthält die Abbildungen "Vûë de la Place de St. Marc" (12 x 17 cm), "L'Arcenal" (12 x 12 cm), "Course des Gondols" (5 x 12 cm), "Combats à coups de Poing" (11 x 12 cm) und "Autre vûë de la Place de St. Marc" (12 x 17 cm). Titel oberhalb Karte, Abbildungen oben und Mitte, verschiedene Erläuterungen links und rechts. Numerierung oben rechts: Tome 2, No. 76. Ursprungswerk: "Atlas historique" von Z. Châtelain und N. Gueudeville (Amsterdam, 1705–1739) **Ryh 3904 : 40**

9.3 Mittelitalien • Central Italy

9.3.1 Mittelitalien • Central Italy

7494 Italia media : status Ecclesiae et Toscana coniunctim : allgemeine Karten. – [Versch. Orte], 1632–1803. – 22 Kt. (in Sammelband) ; 54 cm
Systematische Gliederung nach Ryhiner: Kap. 9 (Italia regio), Sektion 3 (Italia media), Bd. 1 **Ryh 4001**

7495 Stato della Chiesa / Benjamin Wright Ang. fe. – [Ca. 1:1200000]. – [Bologna] : [Magini], [1632]. – 1 Karte : Kupferdruck ; 36 x 42 cm. – (Italia / G. A. Magini)
Titelkartusche oben rechts, Massstabskartusche unten links.
Widmungskartusche oben links: "All. ill.mo et reu.mo S.or mio Sig.re et padrone col.mo il S.or Cardinale Giulio Sauelli leg.to di Bol.a Fabio di Gio: Ant.o Magini Paduano". Ursprungswerk: "Italia" von Giovanni Antonio Magini (Bologna : Fabio Magini, 1632).
Koloriert. Auf Papier aufgeklebt **Ryh 4001 : 1**

7496 Stato della Chiesa, con la Toscana. – [Ca. 1:1200000]. – [Amsterdam] : Guiljelmus Blaeu excudit, [1647 oder 1648]. – 1 Karte : Kupferdruck ; 36 x 48 cm. – (Novvs Atlas, das ist Welt-beschreibung. Drittes Theil)
Titelkartusche oben links, Massstabskartusche unten rechts.
Ursprungswerk: 3. Teil des "Novus Atlas" hrsg. von Joan Blaeu (Deutsche Ausgabe. – Amsterdam, 1647 oder 1648). Koloriert. Auf Papier aufgeklebt **Ryh 4001 : 4**

7497 Estats de l'Eglise et de Toscane : auecq privilege pour vint ans / par N. Sanson d'Abbeuille geogr. du roy. – [Ca. 1:860000]. – [Paris] : [s.n.], 1648. – 1 Karte : Kupferdruck ; 42 x 55 cm
Koloriert **Ryh 4001 : 5**

7498 Descrizione dello Stato della Chiesa e della Toscana : con ligentia de superiori et priu. sum. pont. / di Michele Antonio Bavdrand parigino abbate di Rovvres ; intagliata da Giouanni Lhuilier. – [Ca. 1:860000]. – In Roma : per Gio. Giacomo Rossi all'insegna di Parigi alla pace, [zwischen 1650 und 1690]. – 1 Karte : Kupferdruck ; 42 x 54 cm
Widmungskartusche oben rechts: "Felici abbati rospigliosi S. D. N. Clementis IX. ex fratre Nepoti / Io. Iacobus de Rubeis D. D. C.". Titelkartusche oben links, Massstabsleisten unten links. Koloriert **Ryh 4001 : 6**

7499 Status Ecclesiasticus et magnus ducatus Thoscanæ novissima descriptio : cum privilegio / edita per Cornelium Danckerts. – [Ca. 1:860000]. – Amstelodami [Amsterdam] : [Danckerts], [nach 1684]. – 1 Karte : Kupferdruck ; 49 x 59 cm
Titel- und Massstabskartusche oben rechts. Koloriert. Auf Papier aufgeklebt **Ryh 4001 : 7**

7500 Status Ecclesiasticus et magnus ducatus Thoscanæ / per Fredericum de Wit. – [Ca. 1:860000]. – [Amsterdam] : [F. de Wit], [zwischen 1659 und 1688]. – 1 Karte : Kupferdruck ; 48 x 56 cm
Titelkartusche oben rechts, Massstabsleisten unten Mitte. Koloriert **Ryh 4001 : 8**

7501 Status Ecclesiasticus et magnus ducatus Thoscanæ / per Fredericum de Wit. – [Ca. 1:860000]. – Amstelodami [Amsterdam] : apud I. Còvens et C. Mortier, [zwischen 1721 und 1778]. – 1 Karte : Kupferdruck ; 47 x 56 cm
Titelkartusche oben rechts, Massstabsleisten unten Mitte. Koloriert **Ryh 4001 : 9**

7502 Status Ecclesiasticus, magnus ducatus Florentiæ, et resp. Lucæ : complectens ducatus Urbini, Spoleti, Braciani et Castri; marchion. Anconæ, urbis ditiones Romam, patrimonium S. Petri, Orvietum, Florentiam, Pisam et Senam : cum supra et subjacentibus regionibus / fecerunt et ediderunt Gerardus et Leonardus Valk. – [Ca. 1:860000]. – [Amsterdam] : [Leonardus et Gerard Valck], [nach 1705]. – 1 Karte : Kupferdruck ; 47 x 57 cm
Titel oben Mitte, Legende oben links, Massstabsleisten oben rechts. Koloriert **Ryh 4001 : 10**

7503 Estats de l'Eglise et de Toscane : dressé sur les lieux, et mis aux iour / par Còvens et Mortier. – [Ca. 1:710000]. – A Amsterdam : chez Jean Còvens et Corneille Mortier, [zwischen 1721 und 1778]. – 1 Karte auf 2 Blättern : Kupferdruck ; 56 x 85 cm
Titel oberhalb Karte: "Estat du Grand Duc de Toscane, [et] estats de l'Eglise / dressé sur les lieux par N. Sanson, geographe du roy". Titelkartusche oben rechts, Massstabsleisten unten links. Koloriert **Ryh 4001 : 12**

7504 Continentis Italiæ pars media, seu prima meridionalis; Ecclesiæ status tredecim, et magni ducatus Toscani dominium ac territoria exhibens : cum privil. – [Ca. 1:870000]. – Amst[er]dam] : penes Petrum Schenk, 1703. – 1 Karte : Kupferdruck ; 46 x 55 cm
Koloriert **Ryh 4001 : 13**

7505 Les etats de l'Eglise et de Toscane / par N. de Fer, geographe de sa Majesté catholique. – [Ca. 1:880000]. – [Paris] : [s.n.], 1719. – 1 Karte : Kupferdruck ; 52 x 58 cm
Koloriert **Ryh 4001 : 14**

7506 Status Ecclesiastici magnique ducatus Florentini nova exhibitio : cum privilegio sac. cæs. majestatis / repræsentata a Io. Bapt. Homanno. – [Ca. 1:850000]. – Norimbergæ [Nürnberg] : [Johann Baptist Homann], [nach 1716]. – 1 Karte : Kupferdruck ; 47 x 56 cm
Titelkartusche oben rechts, Massstabsleisten unten Mitte. Koloriert **Ryh 4001 : 15**

7507 Novissima et accuratissima delineatio Status Ecclesiæ et magni ducatus Hetruriæ : publici juris facta : cum gratia et privil. S. R. I. vicariatus, in partib. Rheni, Sveviæ, et juris Franconici / per Matth. Seutter, s. c. m. g. – [Ca. 1:850000]. – August. Vindel: [Augsburg] : [Matthäus Seutter], [zwischen 1740 und 1760]. – 1 Karte : Kupferdruck ; 48 x 56 cm
Titelkartusche oben rechts, Massstabsleisten und Legende Mitte links. Koloriert **Ryh 4001 : 16**

7508 Novissima et accuratissima delineatio Status Ecclesiæ et magni ducatus Hetruriæ : publici juris facta : cum gratia et privil. S. R. I. vicariatus, in partib. Rheni, Sveviæ, et juris Franconici / per Tob. Conr. Lotter,

geogr. – [Ca. 1:850000]. – August. Vindel. [Augsburg] : [Tobias Konrad Lotter], [nach 1758]. – 1 Karte : Kupferdruck ; 49 x 57 cm
Titelkartusche oben rechts, Massstabsleisten und Legende Mitte links. Koloriert **Ryh 4001 : 17**

7509 Etats de l'Eglise qui sont le Ferrarois, le Bolognois, la Romagne, le duché d'Vrbain, la marche d'Ancone, le Perugin, le duché de Spolete, le territoire d'Orviète, le duché de Castro, le patrimoine de St. Pierre, la Sabine, et la campagne de Rome : les etats de Toscane divisez en duché de Florence et territoire de Sienne [et]c. : avec la republique de Luque [et]c. : avec privilege du roi / dressés sur les memoires de Magin, Cantelli, et autres [et]c. par I. B. Nolin geografe ordinaire du roy. – [Ca. 1:870000]. – A Paris : chez l'auteur ruë Saint Jacques á l'enseigne de la Place des Victoires, 1742. – 1 Karte : Kupferdruck ; 45 x 62 cm
Nebenkarte unten links: "Carte du Ferrarois" (7 x 11 cm). Koloriert **Ryh 4001 : 18**

7510 L'Etat de l'Eglise et le g[ran]d duché de Toscane. – [Ca. 1:830000]. – A Paris : chez le Sr. le Rouge ingenieur geographe du roy rue des Grands Augustins, 1744. – 1 Karte : Kupferdruck ; 47 x 56 cm
Koloriert. Auf Papier aufgeklebt **Ryh 4001 : 19**

7511 Statvs Ecclesiastici nec non magni dvcatvs Toscanæ nova tabvla geographica = Les etats de l'Eglise [et] du grand dvche de Toscane : avec privilege imperial / secundum principia legitimæ delineationis descripta a Tob. Majero societ geogr. sodali ; curantibus Homannianis Heredibus. – [Ca. 1:930000]. – Norimbergæ : Homanniani Heredes, A. 1748. – 1 Karte : Kupferdruck ; 47 x 52 cm
Nullmeridian: Ferro. Koloriert. Auf Papier aufgeklebt **Ryh 4001 : 20**

7512 Etat de l'Eglise, grand duché de Toscane, et isle de Corse : avec privilege / par le Sr. Robert géographe ordin. du roy. – [Ca. 1:940000]. – [Paris] : [s.n.], 1750. – 1 Karte : Kupferdruck ; 47 x 54 cm. – (Atlas universel / G. und D. Robert de Vaugondy)
Ursprungswerk: "Atlas universel" von G. und D. Robert de Vaugondy (Paris, erschienen 1757/58). Koloriert **Ryh 4001 : 21**

7513 Etat de l'Eglise / [par Jean Baptiste Louis Clouet]. – [Ca. 1:1500000]. – [Paris] : [Mondhare], [erschienen 1780]. – 1 Karte : Kupferdruck ; 30 x 31 cm, Bildgrösse 32 x 55 cm. – (Géographie moderne avec introduction ; 33)
Erläuterungen auf der linken und rechten Seite. Nummer oben rechts: "33". Ursprungswerk: "Géographie moderne avec introduction" von Abbé J. B. L. Clouet (Paris : Mondhare, 1780). Koloriert. Auf Papier aufgeklebt **Ryh 4001 : 22**

7514 Novissima et accuratissima delineatio Status Ecclesiæ et magni ducatus Hetruuriæ : publici juris facta / per Matth. Seutter chalcogr. ; Abraham Drentwet Iun. del. – [Ca. 1:850000]. – August. Vindel. [Augsburg] : [Matthäus Seutter], [zwischen 1710 und 1730]. – 1 Karte : Kupferdruck ; 48 x 56 cm

Titelkartusche oben rechts, Massstabsleisten und Legende Mitte links. Koloriert **Ryh 4001 : 23**

7515 Karte von Hetruurien und dem Kirchenstaate : nach astronomischen Bestimmungen und den besten Hilfsmitteln verzeichnet v: Conr. Mannert. – [Ca. 1:620000]. – Nürnberg : in der kaysl. priv. Kunst u: Buchhandlung Ad.: Gottl. Schneider u: Weigels, 1803. – 1 Karte : Kupferdruck ; 52 x 63 cm
Koloriert **Ryh 4001 : 24**

7516 Etat de l'Eglise et duché de Toscane / dressés par Hérisson, élève du c.en Bonne, ancien ingénieur-hydrographe de la marine. – [Ca. 1:690000]. – A Paris : chez Basset m.d d'estampes et de papiers peints rue Jacques au coin de celle des Mathurins no. 670, [zwischen 1785 und 1812]. – 1 Karte : Kupferdruck ; 75 x 51 cm
Titel oben rechts, Massstabsleisten und Legende unten links. Nullmeridiane: Ferro und Paris. Koloriert **Ryh 4001 : 25**

9.3.2 Toskana • Tuscany

7517 Hetruuria sive Tuscia : allgemeine Karten, Spezialkarten. – [Versch. Orte], 1573–1784. – 24 Kt. (in Sammelband) ; 54 cm
Systematische Gliederung nach Ryhiner: Kap. 9 (Italia regio), Sektion 3 (Italia media), Bd. 2 **Ryh 4002**

7518 Statvs Ecclesiastici nec non magni dvcatvs Toscanæ nova tabvla geographica = Les etats de l'Eglise [et] du grand dvche de Toscane : avec privilege imperial / secundum principia legitimæ delineationis descripta a Tob. Majero societ geogr. sodali ; curantibus Homannianis Heredibus. – [Ca. 1:930000]. – Norimbergæ : Homanniani Heredes, A. 1748. – 1 Karte : Kupferdruck ; 47 x 52 cm
Nullmeridian: Ferro. Koloriert **Ryh 4002 : 1**

7519 Thvsciae descriptio : cum priuilegio / avctore Hieronymo Bellarmato. – [Ca. 1:670000]. – [Antwerpen] : [s.n.], [1579]. – 1 Karte : Kupferdruck ; 30 x 48 cm. – (Theatrum orbis terrarum ; 66)
Lateinischer Text auf der Kartenrückseite ("Tvscia."). Numerierung (Rückseite): "66". Ursprungswerk: "Theatrum orbis terrarum" von Abraham Ortelius (Antwerpen : Plantijn, 1579). Koloriert **Ryh 4002 : 2**

7520 Thvsciae descriptio : cum priuilegio / avctore Hieronymo Bellarmato. – [Ca. 1:660000]. – [Antwerpen] : [s.n.], [erschienen 1573]. – 1 Karte : Kupferdruck ; 31 x 48 cm. – (Theatrum oder Schawplatz des Erdbodems ; 36)
Deutscher Text auf der Kartenrückseite ("Tuscan."). Numerierung (Rückseite): "36". Ursprungswerk: "Theatrum oder Schawplatz des Erdbodems" von Abraham Ortelius (Antwerpen, 1573). Koloriert **Ryh 4002 : 3**

7521 Tvscia : cum priuilegio / per Gerardum Mercatorem. – [Ca. 1:740000]. – [Duisburg] : [s.n.], [1589]. – 1 Karte : Kupferdruck ; 31 x 44 cm. – (Italiae, Sclavoniae, et Graeciae ; 9)
Lateinischer Text auf der Kartenrückseite ("Thvscia. episcopatvs Thvsciae ..."). Titelkartusche und Massstabsleiste unten links. Numerierung (Rückseite): "9". Ursprungswerk: "Italiae, Sclavoniae,

et Graeciae" von Gerard Mercator (Duisburg, erstmals 1589)

Ryh 4002 : 4

7522 Tvscia : cum priuilegio / per Gerardum Mercatorem. – [Ca. 1:740000]. – [Amsterdam] : [Henricus Hondius], [1630]. – 1 Karte : Kupferdruck ; 31 x 45 cm. – (Gerardi Mercatoris atlas sive cosmographicae meditationes de fabrica mundi et fabricati figura)

Lateinischer Text auf der Kartenrückseite ("Tvscia."). Titeltartusche und Massstabsleiste unten links. Seitennumerierung (Rückseite): "318" und "319" (oben), "Dddddd" (unten). Ursprungswerk: "Gerardi Mercatoris atlas sive cosmographicae meditationes de fabrica mundi et fabricati figura" hrsg. von H. Hondius (Amsterdam, 1630). Koloriert

Ryh 4002 : 5

7523 Magni ducis Hetururiae status, : in ditiones tres primariis tribus urbibus cognomines; dominium nempe Florentinum, Tractum, Pisanum et Senensem agrum subdivisis, ad quos porro spectant loca quaedam Vallis Macrae, ut et alia republicae Lucensi inclusa ad Tuscum mare: inque eo portus ferrarius Elbae insulae, cum oppido munito : cum pr. / editore G. Valk. – [Ca. 1:470000]. – [Amsterdam] : [Gerard Valck], [nach 1686]. – 1 Karte : Kupferdruck ; 56 x 47 cm

Titel oben Mitte, Legende oben links, Massstabsleisten oben rechts. Koloriert

Ryh 4002 : 10

7524 Novissima et accuratior tabella magni ducatus Hetururiae : complectens hodie tria territoria: Florentinum Pisanum et Senense : cum insula Elba et locis quibusdam Vallis Magrae etc. : cu[m] gr. et privil. S. R. I. vicariat. / per Matthaeum Seutterum s. c. m. geograph. ; Tob. Conr. Lotter sculps. – [Ca. 1:480000]. – Aug. Vindel. [Augsburg] : [Matthäus Seutter], [zwischen 1740 und 1760]. – 1 Karte : Kupferdruck ; 48 x 56 cm

Titeltartusche unten links, Massstabsleisten oben links, Legende unten Mitte. Koloriert. Auf Papier aufgeklebt

Ryh 4002 : 11

7525 Carte du grand-duché de Toscane / par le Sr. Robert géographe ordin. du roy ; par P. Santini 1776. – [Ca. 1:450000]. – A Venise : chez Mr. Remondini, [erschienen 1784]. – 1 Karte : Kupferdruck ; 46 x 55 cm. – (Atlas universel / P. Santini, G. A. Remondini ; Vol. 2, Karte 19) Blattnummer oben rechts: P. II. J9 [=P. II. 19]. Ursprungswerk: Neuauflage des "Atlas universel" von P. Santini (Venedig, 1776) durch G. A. Remondini (Venedig, 1784). Koloriert

Ryh 4002 : 12

7526 Grand duché de Toscane / gravé par P. F. Tardieu. – [Ca. 1:760000]. – [Paris] : [Mentelle], [1782]. – 1 Karte : Kupferdruck ; 31 x 41 cm. – (Atlas nouveau / Edme Mentelle ; 98 A)

Titel unten links, Massstabsleisten unten rechts. Nullmeridiane: Ferro, Paris. Numerierung oben rechts: "No. 98 A.", oben links: "No. 129". Ursprungswerk: "Atlas nouveau" von Edme Mentelle (Paris, 1782?). Koloriert. Handschriftlicher Vermerk auf der Kartenrückseite: "... par Mentelle"

Ryh 4002 : 13

7527 Dominio Fiorentino. – [Ca. 1:620000]. – [Bologna] : [F. Magini], [1632]. – 1 Karte : Kupferdruck ; 33 x 44 cm. – (Italia / G. A. Magini)

Titeltartusche unten rechts, Massstabsleiste oben Mitte. Widmungskartusche unten Mitte: "Al ser.mo Sig: gran duca di Toscana [et]c. / Fabio di Gio. Ant.o Magini". Ursprungswerk:

"Italia" von Giovanni Antonio Magini (Bologna : Fabio Magini, 1632). Koloriert

Ryh 4002 : 21

7528 Dominio Fiorentino. – [Ca. 1:530000]. – [Amsterdam] : [Joan Blaeu], [1647 oder 1648]. – 1 Karte : Kupferdruck ; 37 x 48 cm. – (Novvs Atlas, das ist Weltbeschreibung, Drittes Theil)

Widmungskartusche unten links: "Magnifico, prud.mo fortissimoq. viro D. Theodoro Hasselaer, ... Johan. et Corn. Blaeuw".

Titeltartusche unten rechts, Massstabsleiste unten Mitte. Deutscher Text auf der Kartenrückseite ("Etrvria, jetzo genant Toscana."). Seitennumerierung (Rückseite): "88" (oben), "Italia." und "Aaaa" (unten). Ursprungswerk: 3. Teil des "Novus Atlas" hrsg. von Joan Blaeu (Deutsche Ausgabe. – Amsterdam, 1647 oder 1648).

Koloriert **Ryh 4002 : 23**

7529 Dominio Fiorentino. – [Ca. 1:540000]. – Amstelodami [Amsterdam] : excudebat Ioannes Ianssonius, [um 1680]. – 1 Karte : Kupferdruck ; 36 x 47 cm. – (Joannis Janssonii novus atlas)

Titeltartusche unten rechts, Massstabskartusche unten links. Ursprungswerk: "Joannis Janssonii novus atlas", Bd. 3 (Amsterdam, erschienen um 1680). Koloriert

Ryh 4002 : 24

7530 Dominio Fiorentino. – [Ca. 1:540000]. – Amstelodami [Amsterdam] : excudebat G. Valk et P. Schenk, [zwischen 1670 und 1690]. – 1 Karte : Kupferdruck ; 36 x 47 cm

Titeltartusche unten rechts, Massstabskartusche unten links.

Koloriert

Ryh 4002 : 25

7531 Territorio di Siena. – [Ca. 1:530000]. – [Bologna] : [F. Magini], [1632]. – 1 Karte : Kupferdruck ; 33 x 44 cm. – (Italia / G. A. Magini)

Titeltartusche oben links, Massstabsleiste unten links.

Widmungskartusche unten rechts: "All ill.mo et ecc.mo Sr.mo pro. col.mo il Sr. Marchese Piriteo Maluezzi ... Fabio di Gio. Ant.o Magini". Ursprungswerk: "Italia" von Giovanni Antonio Magini (Bologna : Fabio Magini, 1632). Koloriert

Ryh 4002 : 26

7532 Senensis ditionis, accvrata descrip. : cum priuilegio. – [Ca. 1:410000]. – [Antwerpen] : [s.n.], [1579]. – 1 Karte : Kupferdruck ; 33 x 24 cm. – (Theatrum orbis terrarum ; 67 [A])

Lateinischer Text auf der Kartenrückseite ("Senæ vrbis territorivm."). Ursprünglich mit "Corsica" und "Marcha Anconae" zusammen auf 1 Blatt. Numerierung (Rückseite): "67".

Ursprungswerk: "Theatrum orbis terrarum" von Abraham Ortelius (Antwerpen : Plantijn, 1579). Koloriert

Ryh 4002 : 27 A

7533 Senensis ditionis, accvrata descrip. : cum priuilegio. – [Ca. 1:410000]. – [Antwerpen] : [s.n.], [erschienen 1573]. – 1 Karte : Kupferdruck ; 33 x 24 cm. – (Theatrum oder Schawplatz des Erdbodems ; 36 A [1])

Deutscher Text auf der Kartenrückseite ("Der Stadt Senæ gepied."). Ursprünglich mit "Corsica" und "Marcha Anconae" zusammen auf 1 Blatt. Numerierung (Rückseite): "36.A.". Ursprungswerk:

"Theatrum oder Schawplatz des Erdbodems" von Abraham Ortelius (Antwerpen, 1573). Koloriert

Ryh 4002 : 27 B

7534 Territorio di Siena et dvcato di Castro. – [Ca. 1:410000]. – [Amsterdam] : [Joan Blaeu], [1647 oder 1648]. – 1 Karte : Kupferdruck ; 37 x 48 cm. – (Novvs Atlas, das ist Weltbeschreibung, Drittes Theil)

Titelkartusche oben links, Massstabskartusche unten links.
Deutscher Text auf der Kartenrückseite ("Das Senensische Gebieth."). Seitennumerierung (Rückseite): "94" (oben), "Italia." und "Eeee" (unten). Ursprungswerk: 3. Teil des "Novus Atlas" hrsg. von Joan Blaeu (Deutsche Ausgabe. – Amsterdam, 1647 oder 1648). Koloriert **Ryh 4002 : 28**

7535 Stato di Siena. – [Ca. 1:480000]. – In Siena : Matteo Florimj for., [um 1580]. – 1 Karte : Kupferdruck ; 36 x 48 cm

Widmungskartusche oben rechts: "Al illustre Sig.or Pandolfo Sauini gentilhuomo Senese, Sig.or mio oss.mo Arnoldo di Arnoldi D. D.". Titelkartusche oben links, Massstabsleiste unten rechts, Erläuterungen unten links. Koloriert **Ryh 4002 : 29**

7536 [Stato della repvblica di Lvcca.] Stato della repvbl[ica] di Lvcca. – [Ca. 1:200000]. – [Bologna] : [F. Magini], [1632]. – 1 Karte : Kupferdruck ; 33 x 44 cm. – (Italia / G. A. Magini)

Titelkartusche unten links, Massstabsleiste oben rechts.
Widmungskartusche oben rechts: "All ill.mo mio Sr. et prone col.mo il Sr. Tomaso Grimaldi patritio Genouese Fabia di Gió. Ant. Magini". Ursprungswerk: "Italia" von Giovanni Antonio Magini (Bologna : Fabio Magini, 1632). Koloriert **Ryh 4002 : 41**

7537 Stato della repvblica di Lvcca. – [Ca. 1:200000]. – [Amsterdam] : [Joan Blaeu], [1647 oder 1648]. – 1 Karte : Kupferdruck ; 37 x 48 cm. – (Novvs Atlas, das ist Weltbeschreibung. Drittes Theil)

Widmungskartusche unten links: "Ampl.mo prudent.moq. viro D. Allardo Cloecq ... Guilj: et Joh: Blaeu". Titelkartusche oben links, Massstabskartusche oben rechts. Deutscher Text auf der Kartenrückseite ("Respvblica Lvcensis."). Seitennumerierung (Rückseite): "98" (oben), "Italia." und "Hhhh" (unten). Ursprungswerk: 3. Teil des "Novus Atlas" hrsg. von Joan Blaeu (Deutsche Ausgabe. – Amsterdam, 1647 oder 1648). Koloriert **Ryh 4002 : 42**

7538 Stato della repvblica di Lvcca / Everardus Simonius Hamersveldt sculpsit. – [Ca. 1:200000]. – [Amsterdam] : apud G. Valk et P. Schenk, [zwischen 1670 und 1690]. – 1 Karte : Kupferdruck ; 36 x 47 cm

Titelkartusche unten links, Massstabskartusche oben rechts. Koloriert **Ryh 4002 : 43**

7539 Elba isola olim Ilua. – [Ca. 1:150000]. – [Bologna] : [F. Magini], [1632]. – 1 Karte : Kupferdruck ; 17 x 23 cm. – (Italia / G. A. Magini)

Titelkartusche oben links, Massstabsleiste unten rechts.
Widmungskartusche unten rechts: "Al M. r.do mio Sr. et prone oss.mo il P. F. Antonio Ronchò del 3.o ordine di S. Franc.co Fabio di Gio. Ant. Magini". Ursprungswerk: "Italia" von Giovanni Antonio Magini (Bologna : Fabio Magini, 1632). Koloriert **Ryh 4002 : 46 A**

7540 L'isle d'Elbe : avec privil. – [Ca. 1:160000]. – A Amsterdam : chez I. Còvens [et] C. Mortier, [zwischen 1721 und 1778]. – 1 Karte : Kupferdruck ; 19 x 24 cm
Titelkartusche oben links, Massstabskartusche unten rechts.

Koloriert **Ryh 4002 : 46 B**

7541 Elba isola, olim Ilva. – [Ca. 1:170000]. – [Amsterdam] : [Joan Blaeu], [1647 oder 1648]. – 1 Karte : Kupferdruck ; 20 x 26 cm, Blattgrösse 51 x 31 cm. – (Novvs Atlas, das ist Weltbeschreibung. Drittes Theil)

Titelkartusche oben links, Massstabskartusche unten rechts.
Deutscher Text unten und auf der Rückseite ("Ilva, heutiges Tags Elba."). Seitennumerierung: "97" (oben), "Italia." und "Gggg" (unten). Ursprungswerk: 3. Teil des "Novus Atlas" hrsg. von Joan Blaeu (Deutsche Ausgabe. – Amsterdam, 1647 oder 1648). Koloriert **Ryh 4002 : 47**

9.3.3 Toskana (Pläne und Ansichten) • Tuscany (plans and views)

7542 [Pläne und Ansichten (Toskana.)] Hetruria sive Tuscia : Pläne und Prospekte, Prospekte von Florenz. – [Versch. Orte], ca. 1646–1755. – 49 Kt. (in Sammelband) ; 54 cm

Systematische Gliederung nach Ryhiner: Kap. 9 (Italia regio), Sektion 3 (Italia media), Bd. 3 **Ryh 4003**

7543 Firenze = Florenz : la capitale di Toscana et la residenza de grand duchi ... / cum gratia et privil. S. R. I. vicariatus, in partib[us] Rheni, Sveviae et juris Franconici. – In Augspurg : verlegt von Tob. Conr. Lotter geogr., [zwischen 1740 und 1780]. – 1 Plan : Kupferdruck ; 35 x 56 cm, Bildgrösse 49 x 57 cm
Ansicht unten: "Florenz" (14 x 56 cm). Titelkartusche oben rechts, Legende und Erläuterungen links und rechts unten. Koloriert **Ryh 4003 : 3**

7544 Ichnographia urbis in Tuscia primariae Florentiae / scenographice simul excusa ab Homannianis Heredibus. – [Nürnberg] : Homanniani Heredes, 1731. – 1 Plan : Kupferdruck ; 32 x 55 cm, Bildgrösse 47 x 55 cm
Stadtansicht unten ("Prospect der Stadt Florentz", 15 x 55 cm). Legende links, Titelkartusche rechts. Koloriert. Auf Papier aufgeklebt **Ryh 4003 : 4**

7545 Planta della città di Firenze nelle sue vere misure colla descrizione dei luoghi più notabili di ciascun quartiere. – In Firenze : appresso Giuseppe Bouchard, 1755. – 1 Plan : Kupferdruck ; 50 x 67 cm
Titelkartusche oben links, Erläuterungskartuschen links und rechts Mitte, unten links und rechts, Wappen oben rechts. **Ryh 4003 : 5**

7546 Livorne ou Ligourne est une ville nouvelle ... – [Paris] : [Jean-Baptiste Nolin], [zwischen 1680 und 1750]. – 1 Plan : Kupferdruck ; 21 x 27 cm
Titelfeld oben links, Massstabsleiste unten links. Handschriftlicher Vermerk im Register des Sammelbandes: "Plan de Livorne par Nolin" **Ryh 4003 : 13**

7547 Pianta della piazza et porto libero di Livorno / disegnato per Alberto Carlo Seutter geogr. cesareo. – In Augusta [Augsburg] : [Albrecht Carl Seutter], [um 1760]. – 1 Plan : Kupferdruck ; 43 x 56 cm
Lateinischer und französischer Titel oberhalb Karte. Titelkartusche oben rechts, Legende unten, Massstabsleiste unten links. Osten oben **Ryh 4003 : 14**

7548 Pisa. – Amstelodami [Amsterdam] : F. de Wit excudit, [zwischen 1659 und 1688]. – 1 Vogelschauplan : Kupferdruck ; 34 x 42 cm
Nebenkarten oben links: 2 Pläne vom Schiefen Turm (13 x 9 cm und 8 x 8 cm). Titelkartusche oben Mitte, Legende unten Mitte **Ryh 4003 : 15**

7549 Lvca. – [Köln] : [s.n.], [zwischen 1588 und 1617]. – 1 Vogelschauplan : Kupferdruck ; 35 x 52 cm. – (Civitates orbis terrarum ; Teil 4, 50)

Titel oben Mitte, Erläuterung ("Tuscia nobiliss. Italiae regio Lvcam urbem in mediterraneis ostentat. Romanor quondam Coloniam.") unten links. Lateinischer Text ("Lvca.") auf der Kartenrückseite. Seitennummer (Rückseite): "50". Ursprungswerk: "Civitates orbis terrarum" von Georg Braun und Frans Hogenberg, vierter Teil (Lateinische Ausgabe. – Köln, erstmals 1588) **Ryh 4003 : 23**

7550 Lvcca. – [Amsterdam] : [Covens et Mortier], [zwischen 1721 und 1778]. – 1 Vogelschauplan : Kupferdruck ; 41 x 51 cm

Titel oben Mitte. Handschriftlicher Vermerk auf der Kartenrückseite: "Lucca. Covens" **Ryh 4003 : 24**

7551 Plan de la forteresse de Portolongone en l'isle

Delbe : assiegée le six octobre par les armées du roy tres crestien Louis XIII commandée par les mareschaux de la Melleraye et du plefis praslain rendue à lobeissance de Sa Majesté le 29 octobre ensuiuant 1646 : avec priuil. du roy / par le Sieur de Beaulieu ingenieur ordinaire du roy. – A Paris : [S. de Pontault de Beaulieu], [zwischen 1646 und 1680]. – 1 Vogelschaubild : Kupferdruck ; 41 x 51 cm. – (Les glorieuses conquestes de Louis le Grand) Nebenkarte unten rechts: "Carte du gouvernement de Portolongone" (10 x 16 cm). Titeltartusche Mitte links, Legende und Erläuterungen links Mitte und oben. Nordosten oben. Ursprungswerk: "Les glorieuses conquestes de Louis le Grand roy de France et de Navarre" von S. de Pontault de Beaulieu (in versch. Aufl. erschienen. – Paris, zwischen 1650 und 1680) **Ryh 4003 : 27**

7552 Plan de la ville et citadelle de Piombine : assiegée, et prise par les armées du roy tres-crestien, Louis XIII commandée par Messieurs les mareschaux de la Melleray et du plefsis pralin le 11. octobre : avec priuilege / par le Sieur de Beaulieu ingenieur et geographe ord.re du roy et ayde de camp en ses armées. – A Paris : [S. de Pontault de Beaulieu], 1646. – 1 Vogelschaubild : Kupferdruck ; 41 x 51 cm. – (Les glorieuses conquestes de Louis le Grand)

Nebenkarte unten links: "Carte de la principauté de Piombine" (11 x 16 cm). Titeltartusche unten rechts, Legende oben links. Ursprungswerk: "Les glorieuses conquestes de Louis le Grand roy de France et de Navarre" von S. de Pontault de Beaulieu (in versch. Aufl. erschienen. – Paris, zwischen 1650 und 1680) **Ryh 4003 : 28**

7553 Florentia = Florenz / [Stecher:] Friedrich Bernhard Werner. – Augsburg : Johann Georg Merz, 1735. – 1 Ansicht : Kupferdruck ; 16 x 28 cm. – (La famosa e meritevole città di Firenze)

Titelblatt des Ursprungswerks: "La famosa e meritevole città di Firenze" von F. B. Werner (Augsburg : J. G. Merz, 1735). Auf Papier aufgeklebt **Ryh 4003 : 31**

7554 Prospettiva del palazzo di S. A. R. Gran Duca di Toscana, nominato palazzo de Pitti = Prospect des Pallastes S.r Königl. Hoheit, des Gross-Hertzogs von Toscana, welcher Pallast von Pitti genand wird, wie solcher in der Stadt Florenz von aussen anzusehen : cum privileg. sac. cæs. maj. / F. B. Werner, delin. – Aug. Vind. [Augsburg] : Ioh. Georg Merz excud., [1735]. –

1 Ansicht : Kupferdruck ; 17 x 29 cm. – (La famosa e meritevole città di Firenze ; a 1)

Numerierungen rechts ("a" oben, "1" unten). Ursprungswerk: "La famosa e meritevole città di Firenze" von F. B. Werner (Augsburg : J. G. Merz, 1735) **Ryh 4003 : 32 A**

7555 Prospettiva del medesimo cortile, designato dalla parte del giardino = Prospect aus dem Garten durch das Theatrum in das Cortille, des Gross-Hertzogl. Pallastes de Pitti : cum privileg. sac. cæs. majest. / F. B. Werner, delin. – Aug. Vind. [Augsburg] : Ioh. Georg Merz exc., [1735]. – 1 Ansicht : Kupferdruck ; 17 x 29 cm. – (La famosa e meritevole città di Firenze ; a 2)

Numerierungen rechts ("a" oben, "2" unten). Ursprungswerk: "La famosa e meritevole città di Firenze" von F. B. Werner (Augsburg : J. G. Merz, 1735) **Ryh 4003 : 32 B**

7556 Prospettiva del cortille del medesimo palazzo con suo teatro ed una parte del giardino di S. A. R. il giardino nominato Boboli = Prospect aus dem Gross-Hertzogl. Pallast de Pitti, in das Theatrum und einem Theil des Gartens, welcher Bobel genand wird : cum privileg. sac. cæs. maj. / F. B. Werner, delin. – Aug. Vind. [Augsburg] : Ioh. Georg Merz excud., [1735]. – 1 Ansicht : Kupferdruck ; 17 x 29 cm. – (La famosa e meritevole città di Firenze ; a 3)

Numerierungen rechts ("a" oben, "3" unten). Ursprungswerk: "La famosa e meritevole città di Firenze" von F. B. Werner (Augsburg : J. G. Merz, 1735) **Ryh 4003 : 33 A**

7557 La veduta dell'isola del medesimo giardino di S. A. R. = Prospect der so genandten Insul, in dem Gross-Hertzogl. Garten zu Florenz : cum privileg. sac. cæs. maj. / F. B. Werner, del. – A. V. [Augsburg] : Ioh. Georg Merz excud., [1735]. – 1 Ansicht : Kupferdruck ; 17 x 28 cm. – (La famosa e meritevole città di Firenze ; a 4)

Numerierungen rechts ("a" oben, "4" unten). Ursprungswerk: "La famosa e meritevole città di Firenze" von F. B. Werner (Augsburg : J. G. Merz, 1735) **Ryh 4003 : 33 B**

7558 La veduta della piazza del Gran Duca, dove il palazzo vecchio del antica republica à la fontana con la figura aproso del Gran Duca Cosmo I. à cavallo, fatta di bronzo = Prospect des Gross-Hertzogl[ichen] Platzes, in der Statt Florenz, auff welchem das alte Palatium, mit der schönen Fontaine und Statua des Gross-Hertzogs Cosmi I. zu Pferd, aus Ertz gemacht : cum privileg. sac. cæs. maj. / F. B. Werner, del. – Aug. Vind. [Augsburg] : Mart. Gottfr. Crophius exc., [1735]. – 1 Ansicht : Kupferdruck ; 17 x 29 cm. – (La famosa e meritevole città di Firenze ; b 1)

Numerierungen rechts ("b" und "29" oben, "1" unten). Ursprungswerk: "La famosa e meritevole città di Firenze" von F. B. Werner (Augsburg : J. G. Merz, 1735). Auf Papier aufgeklebt **Ryh 4003 : 34 A**

7559 Prospettiva della galleria presso della parte del palazzo vechio = Prospect der Galleria, von dem alten Palatio, in der Stadt Florenz : cum privileg. sac. cæs. maj. / F. B. Werner del. – Aug. Vind. [Augsburg] : Mart. Gottfr. Crophius exc., [1735]. – 1 Ansicht : Kupferdruck ; 17 x 29 cm. – (La famosa e meritevole città di Firenze ; b 2)

Numerierungen rechts ("b" und "30" oben, "2" unten).
 Ursprungswerk: "La famosa e meritevole città di Firenze" von F. B. Werner (Augsburg : J. G. Merz, 1735). Auf Papier aufgeklebt
Ryh 4003 : 34 B

7560 Prospettiva della galleria presso della parte dila del Arno = Prospect von dem Fluss Arno durch die Galleria auf den Gross-Hertzog. Plaz, in der Stadt Florenz, wo das alte Palatium stehet : cum privileg. sac. cæs. maj. / F. B. Werner del. – Aug. Vind. [Augsburg] : Mart. Gottfr. Crophius exc., [1735]. – 1 Ansicht : Kupferdruck ; 17 x 29 cm. – (La famosa e meritevole città di Firenze ; b 3)
 Numerierungen rechts ("b" und "31" oben, "3" unten).
 Ursprungswerk: "La famosa e meritevole città di Firenze" von F. B. Werner (Augsburg : J. G. Merz, 1735). Auf Papier aufgeklebt
Ryh 4003 : 35 A

7561 La veduta del viale ovvero stradone del Poggio Imperiale = Prospect des Einganges der Allée nach Poggio Imperiale, zu Florenz : cum privileg. sac. cæs. majest. / F. B. Werner del. – Aug. Vind. [Augsburg] : Mart. Gottfr. Crophius excud., [1735]. – 1 Ansicht : Kupferdruck ; 17 x 29 cm. – (La famosa e meritevole città di Firenze ; b 4)
 Numerierungen rechts ("b" und "32" oben, "4" unten).
 Ursprungswerk: "La famosa e meritevole città di Firenze" von F. B. Werner (Augsburg : J. G. Merz, 1735). Auf Papier aufgeklebt
Ryh 4003 : 35 B

7562 Prospettiva della villa del Poggio Imperiale di S. A. R. = Prospect des Gross-Hertzog[ichen] Lust-Hauses Poggio Imperiale, zu Florenz : cum privileg. sac. cæs. maj. / F. B. Werner del. – Aug. Vind. [Augsburg] : Mart. Gottfr. Crophius exc., [1735]. – 1 Ansicht : Kupferdruck ; 17 x 29 cm. – (La famosa e meritevole città di Firenze ; b 5)
 Numerierungen rechts ("b" und "33" oben, "5" unten).
 Ursprungswerk: "La famosa e meritevole città di Firenze" von F. B. Werner (Augsburg : J. G. Merz, 1735). Auf Papier aufgeklebt
Ryh 4003 : 36 A

7563 Prospettiva della villa del Pratolino, di S. A. R. = Prospect des Gross-Hertzog[ichen] Lust-Hauses, Pratolino, zu Florenz : cum privil. sac. cæs. maj. / F. B. Werner del. – Aug. Vind. [Augsburg] : Mart. Gottfr. Crophius excud., [1735]. – 1 Ansicht : Kupferdruck ; 17 x 29 cm. – (La famosa e meritevole città di Firenze ; b 6)
 Numerierungen rechts ("b" und "34" oben, "6" unten).
 Ursprungswerk: "La famosa e meritevole città di Firenze" von F. B. Werner (Augsburg : J. G. Merz, 1735). Auf Papier aufgeklebt
Ryh 4003 : 36 B

7564 La veduta di fuori della villa Pietraia di S. A. R. = Prospect des Lust Hauses Pietraia des Gr. Hertzogs von Florentz, wie es von aussen anzusehen ist / F. B. Werner delin. – A. V. [Augsburg] : M. G. Crophius exc., [1735]. – 1 Ansicht : Kupferdruck ; 17 x 29 cm. – (La famosa e meritevole città di Firenze ; c 1)
 Numerierungen rechts ("c" und "33" oben, "1" unten).
 Ursprungswerk: "La famosa e meritevole città di Firenze" von F. B. Werner (Augsburg : J. G. Merz, 1735). Auf Papier aufgeklebt
Ryh 4003 : 37 A

7565 Prospettiva del villa la Pezze di S. A. R. = Prospect des Lust Hauss la Pezze genant von sr. königl. Hoheit Gross Hertzogen von Florenz / F. B. Werner delin. – A. Vind. [Augsburg] : M. G. Crophius exc., [1735]. – 1 Ansicht : Kupferdruck ; 17 x 29 cm. – (La famosa e meritevole città di Firenze ; c 2)
 Numerierungen rechts ("c" und "36" oben, "2" unten).
 Ursprungswerk: "La famosa e meritevole città di Firenze" von F. B. Werner (Augsburg : J. G. Merz, 1735). Auf Papier aufgeklebt
Ryh 4003 : 37 B

7566 Veduta della villa la Pezze è giardino di Son A. Royal. = Prospect des Lust Hauses la Pezze genant samt dem Garte[n] von sr. königl. Hoheit Gr. Hertzog von Florentz / F. B. Werner delin. – A. V. [Augsburg] : I. G. Merz exc., [1735]. – 1 Ansicht : Kupferdruck ; 17 x 29 cm. – (La famosa e meritevole città di Firenze ; c 3)
 Numerierungen rechts ("c" oben, "3" unten).
 Ursprungswerk: "La famosa e meritevole città di Firenze" von F. B. Werner (Augsburg : J. G. Merz, 1735). Auf Papier aufgeklebt
Ryh 4003 : 38 A

7567 Prospettiva della villa del Castello di S. A. R. = Prospect des Lust Hauss genant Castello von sr. königl. Hoheit Gr. Hertzog von Florenz / F. B. Werner delin. – A. V. [Augsburg] : Mart. Gottfr. Crophius exc., [1735]. – 1 Ansicht : Kupferdruck ; 17 x 29 cm. – (La famosa e meritevole città di Firenze ; c 4)
 Numerierungen rechts ("c" und "38" oben, "4" unten).
 Ursprungswerk: "La famosa e meritevole città di Firenze" von F. B. Werner (Augsburg : J. G. Merz, 1735). Auf Papier aufgeklebt
Ryh 4003 : 38 B

7568 La veduta del giardino della medesimo colla fontana è boschetto di cipressi = Prospect aus dem Lust-Haus Castello in Garten gegen die Fontaine und dem Cypressen Walde / F. B. Werner delin. – A. V. [Augsburg] : M. G. Crophius exc., [1735]. – 1 Ansicht : Kupferdruck ; 17 x 29 cm. – (La famosa e meritevole città di Firenze ; c 5)
 Numerierungen rechts ("c" und "39" oben, "5" unten).
 Ursprungswerk: "La famosa e meritevole città di Firenze" von F. B. Werner (Augsburg : J. G. Merz, 1735). Auf Papier aufgeklebt
Ryh 4003 : 39 A

7569 Prospettiva del medesimo giardino dissegnato della parte di dietro = Prospect des hintern Theil des Garten bey dem Lust Hauss Castello / F. B. Werner delin. – A. Vind. [Augsburg] : Martin Gottfried Crophius exc., [1735]. – 1 Ansicht : Kupferdruck ; 17 x 29 cm. – (La famosa e meritevole città di Firenze ; c 6)
 Numerierungen rechts ("c" und "40" oben, "6" unten).
 Ursprungswerk: "La famosa e meritevole città di Firenze" von F. B. Werner (Augsburg : J. G. Merz, 1735). Auf Papier aufgeklebt
Ryh 4003 : 39 B

7570 La veduta della parte avanti del duomo con S. Giouanni in Firenze = Prospect des vordern Theil von der Ertz-Bischöfl. Kirch, selbigen Platzes nebst S. Joann in Florentz : cum privileg. sac. cæs. maj. / F. B. Werner delin. – A. V. [Augsburg] : I. G. Mertz excud., [1735]. – 1 Ansicht : Kupferdruck ; 17 x 29 cm. – (La famosa e meritevole città di Firenze ; d 1)

Numerierungen rechts ("d" oben, "1" unten). Ursprungswerk: "La famosa e meritevole città di Firenze" von F. B. Werner (Augsburg : J. G. Merz, 1735). Auf Papier aufgeklebt **Ryh 4003 : 40 A**

7571 La veduta della parte di dietro del duomo con il palazzo del Marchese Guadagni in Firenze = Prospect des hintern Theils der berühmten Ertz-Bischl. Kirch mit der grossen Kuppel und einem Theil des Pallasts vom Marquis Guadagni in Florentz : cum privileg. sac. cæs. majest. / F. B. Werner delin. – Aug. Vind. [Augsburg] : Ioh. Georg Mertz excud., [1735]. – 1 Ansicht : Kupferdruck ; 17 x 29 cm. – (La famosa e meritevole città di Firenze ; d 2) Numerierungen rechts ("d" oben, "2" unten). Ursprungswerk: "La famosa e meritevole città di Firenze" von F. B. Werner (Augsburg : J. G. Merz, 1735). Auf Papier aufgeklebt **Ryh 4003 : 40 B**

7572 Prospettiva della chiesa di S. Michelino di Lantinoro, con il palazzo Pasquale in Firenze = Prospect der Kirchen der P. P. Theatiner zu S. Michael Lantinoro, und des Pallasts Pasquale in Florentz : cum privileg. sac. cæs. maj. / F. B. Werner delin. – A. V. [Augsburg] : Ioh. Georg Mertz excud., [1735]. – 1 Ansicht : Kupferdruck ; 17 x 29 cm. – (La famosa e meritevole città di Firenze ; d 3) Numerierungen rechts ("d" oben, "3" unten). Ursprungswerk: "La famosa e meritevole città di Firenze" von F. B. Werner (Augsburg : J. G. Merz, 1735). Auf Papier aufgeklebt **Ryh 4003 : 41 A**

7573 [La chiesa Santa Maria Maggiore in Firenze, et il palazzo del Marchese Rossi-Strozzi.] La chiesa S[anta] Maria Maggiore in Firenze, et il palazzo del Marchese Rossi-Strozzi = Kirch zu Unser L. Fr. der grösseren in Florentz, und Pallast des Hrn. Marquis Strozzi : cum priv. sac. cæs. majest. / F. B. Werner delin. – A. V. [Augsburg] : I. G. Mertz excud., [1735]. – 1 Ansicht : Kupferdruck ; 17 x 29 cm. – (La famosa e meritevole città di Firenze ; d 4) Numerierungen rechts ("d" oben, "4" unten). Ursprungswerk: "La famosa e meritevole città di Firenze" von F. B. Werner (Augsburg : J. G. Merz, 1735). Auf Papier aufgeklebt **Ryh 4003 : 41 B**

7574 Prospettiva della chiesa di Ogni Santo, e de' palazzi de S.ri Cavalieri Buini e Martellini, in Firenze = Prospect der Kirchen zu Aller Heiligen, und Pallæste der Hln. Cavalier Buini und Martellini, in Florentz : cum privileg. sac. cæs. maj. / F. B. Werner delin. – Aug. Vind. [Augsburg] : Ioh. Georg Mertz excud., [1735]. – 1 Ansicht : Kupferdruck ; 17 x 29 cm. – (La famosa e meritevole città di Firenze ; d 5) Numerierungen rechts ("d" oben, "5" unten). Ursprungswerk: "La famosa e meritevole città di Firenze" von F. B. Werner (Augsburg : J. G. Merz, 1735). Auf Papier aufgeklebt **Ryh 4003 : 42 A**

7575 Prospettiva della chiesa di S. Spirito, il convento de' P. P. Augustiniani e la piazza in Firenze = Prospect der Kirchen zum H. Geist, der P. P. Augustiner und selben Platzes in Florentz : cum privil. sac. cæs. majest. / F. B. Werner delin. – Aug. Vind. [Augsburg] : Ioh. Georg Mertz excud., [1735]. – 1 Ansicht : Kupferdruck ; 17 x 29 cm. – (La famosa e meritevole città di Firenze ; d 6)

Numerierungen rechts ("d" oben, "6" unten). Ursprungswerk: "La famosa e meritevole città di Firenze" von F. B. Werner (Augsburg : J. G. Merz, 1735). Auf Papier aufgeklebt **Ryh 4003 : 42 B**

7576 Prospettiva della chiesa e la piazza di S. Croce in Firenze dove nel carnevale visi fà pallegio = Prospect der Kirchen und Platzes zum Hl. Creux in Florenz auf welchem zur Carneval Zeit das Ballon schlagen und die Masqueraden zu sehen : cum priv. sac. cæs. maj. / F. B. Werner delin. – A. V. [Augsburg] : Mart. Gottfr. Crophius exc., [1735]. – 1 Ansicht : Kupferdruck ; 17 x 29 cm. – (La famosa e meritevole città di Firenze ; e 1) Numerierungen rechts ("e" und "47" oben, "1" unten). Ursprungswerk: "La famosa e meritevole città di Firenze" von F. B. Werner (Augsburg : J. G. Merz, 1735). Auf Papier aufgeklebt **Ryh 4003 : 43 A**

7577 Prospettiva della chiesa e la piazza S. Maria novella in Firenze dove la vigilia di S. Giouanni vi sicorre il palio di cocchi = Prospect der Kirchen und Plazes S. Maria novella in Florenz und wie am S. Johannes Abend, auf selbigem das Wagenführen um ein Præmium zu sehen ist : cum priv. s. cæs. maj. / F. B. Werner delin. – A. V. [Augsburg] : Ioh. Georg Mertz exc., [1735]. – 1 Ansicht : Kupferdruck ; 17 x 29 cm. – (La famosa e meritevole città di Firenze ; e 2) Numerierungen rechts ("e" und "49" oben, "2" unten). Ursprungswerk: "La famosa e meritevole città di Firenze" von F. B. Werner (Augsburg : J. G. Merz, 1735). Auf Papier aufgeklebt **Ryh 4003 : 43 B**

7578 Prospettiva della chiesa della S. S. Nunziata e la piazza in Firenze, dove si vede la figura del Gran Duca Ferdinando à cavallo, fatta di bronzo = Prospect der Kirchen der Verkündigung Mariæ und selbigen Platzes in Florenz, auf welchem die Statua des Gros-Herzogs Ferdinandi zu Pferd aus Ertz gegosse[n] zu sehen ist : cum priv. sac. cæs. maj. / F. B. Werner delin. – A. V. [Augsburg] : Ioh. Georg Mertz exc., [1735]. – 1 Ansicht : Kupferdruck ; 17 x 29 cm. – (La famosa e meritevole città di Firenze ; e 3) Numerierungen rechts ("e" und "50" oben, "3" unten). Ursprungswerk: "La famosa e meritevole città di Firenze" von F. B. Werner (Augsburg : J. G. Merz, 1735). Auf Papier aufgeklebt **Ryh 4003 : 44 A**

7579 Prospettiva della chiesa di S. Marco e la piazza il seraglio de leoni con gl'altri animali feroci in Firenze = Prospect der Kirchen zu S. Marco der P. P. Dominicaner u[nd] selbigen Platzes mit de[m] Löwe[n] Hauss in Florenz : cum priv. sac. cæs. maj. / F. B. Werner del. – A. V. [Augsburg] : Ioh. Georg Mertz exc., [1735]. – 1 Ansicht : Kupferdruck ; 17 x 29 cm. – (La famosa e meritevole città di Firenze ; e 4) Legende unten. Numerierungen rechts ("e" und "48" oben, "4" unten). Ursprungswerk: "La famosa e meritevole città di Firenze" von F. B. Werner (Augsburg : J. G. Merz, 1735). Auf Papier aufgeklebt **Ryh 4003 : 44 B**

7580 Prospettiva della villa del Sig.re Marchesi Corsini sotto la Pietraja fuori di Firenze = Prospect des Lusthauses vom Herrn Marquis Corsini ausser Florenz, unter Pietraja

gelegen : cum pr. sac. cæs. maj. / F. B. Werner delin. – A. V. [Augsburg] : Ioh. Georg Merz excud., [1735]. – 1 Ansicht : Kupferdruck ; 17 x 29 cm. – (La famosa e meritevole città di Firenze ; f 1)

Numerierungen rechts ("f" oben, "1" unten). Ursprungswerk: "La famosa e meritevole città di Firenze" von F. B. Werner (Augsburg : J. G. Merz, 1735). Auf Papier aufgeklebt **Ryh 4003 : 45 A**

7581 La veduta tra il ponte alla Caraja e di S. S. Trinita sopra Arno di rimpetto del Sig.re Marchese Corsini in Firenze = Prospect zwischen den Brügggen alla Carraja und S. S. Trinita über den Arno Fluss gegen dem Pallast des Herrn Marquis Corsini in Florenz : cum priv. sac. cæs. maj. / F. B. Werner delin. – Aug. V. [Augsburg] : Ioh. Georg Merz exc., [1735]. – 1 Ansicht : Kupferdruck ; 17 x 29 cm. – (La famosa e meritevole città di Firenze ; f 2)

Numerierungen rechts ("f" oben, "2" unten). Ursprungswerk: "La famosa e meritevole città di Firenze" von F. B. Werner (Augsburg : J. G. Merz, 1735). Auf Papier aufgeklebt **Ryh 4003 : 45 B**

7582 La facciata del pallazo del Sig.re Marchese Capponi, in Firenze = Prospect des Pallastes vom Herrn Marquis Capponi in Florenz, wie solcher von vornen anzusehen : cum pr. sac. cæs. maj. / F. B. Werner delin. – Aug. V. [Augsburg] : Ioh. Georg Merz exc., [1735]. – 1 Ansicht : Kupferdruck ; 17 x 29 cm. – (La famosa e meritevole città di Firenze ; f 3)

Numerierungen rechts ("f" oben, "3" unten). Ursprungswerk: "La famosa e meritevole città di Firenze" von F. B. Werner (Augsburg : J. G. Merz, 1735). Auf Papier aufgeklebt **Ryh 4003 : 46 A**

7583 La veduta dalla parte di dietro del medesimo pallazzo col cortile e giardino, in Firenze = Prospect des vorherige[n] Pallastes vom Herrn Marquis Capponi, in Flore[n]z, wie solcher in dem Garten anzusehen : cum pr. sac. cæs. maj. / F. B. Werner delin. – Aug. V. [Augsburg] : Ioh. Georg Merz excud., [1735]. – 1 Ansicht : Kupferdruck ; 17 x 29 cm. – (La famosa e meritevole città di Firenze ; f 4)

Numerierungen rechts ("f" oben, "4" unten). Ursprungswerk: "La famosa e meritevole città di Firenze" von F. B. Werner (Augsburg : J. G. Merz, 1735). Auf Papier aufgeklebt **Ryh 4003 : 46 B**

7584 Prospettiva della piazza di S. S. Trinita verso il ponte, col palazzo del Sig.e Bagniani, in Firenze = Prospect von dem Platz der Heil: Dreifaltigkeit gegen derselben Brucken u[nd] des Pallastes des Hr. Bagniani, in Florenz : cum priv. sac. cæs. maj. / F. B. Werner delin. – A. V. [Augsburg] : Ioh. Georg Merz exc., [1735]. – 1 Ansicht : Kupferdruck ; 17 x 29 cm. – (La famosa e meritevole città di Firenze ; g 1)

Numerierungen rechts ("g" oben, "1" unten). Ursprungswerk: "La famosa e meritevole città di Firenze" von F. B. Werner (Augsburg : J. G. Merz, 1735). Auf Papier aufgeklebt **Ryh 4003 : 47 A**

7585 Prospettiva del seminario Arcivescovale e del suo contorno in Firenze = Prospect des Ertz=Bischofflichen Seminarii und selbiger Gegend in Florenz : cum priv. s. cæs. maj. / F. B. Werner delin. – A. V. [Augsburg] : Ioh. Georg Merz exc., [1735]. – 1 Ansicht : Kupferdruck ; 17 x 29 cm. – (La famosa e meritevole città di Firenze ; g 2)

Numerierungen rechts ("g" oben, "2" unten). Ursprungswerk: "La famosa e meritevole città di Firenze" von F. B. Werner (Augsburg : J. G. Merz, 1735). Auf Papier aufgeklebt **Ryh 4003 : 47 B**

7586 La veduta del pallazzo del Marchese Riccardi, anticamente nominato pallazzo de' Medici, con la facciata della chiesa de Iesuitti, in Firenze = Prospect des Palastes vom Marquis Riccardi, so vor diesem der Mediceische Palast genant worden, nebst dem vordern Theil der Jesuitter=Kirche, in Florenz : cum priv. sac. cæs. maj. / F. B. Werner del. – A. V. [Augsburg] : I. G. Merz exc., [1735]. – 1 Ansicht : Kupferdruck ; 17 x 29 cm. – (La famosa e meritevole città di Firenze ; g 3)

Numerierungen rechts ("g" oben, "3" unten). Ursprungswerk: "La famosa e meritevole città di Firenze" von F. B. Werner (Augsburg : J. G. Merz, 1735). Auf Papier aufgeklebt **Ryh 4003 : 48 A**

7587 Facciata dello spedale di S. Maria nuova, in Firenze = Prospect des vordern Theils von dem Hospital zu unser L: Frauen, zugenand der Neuen, in Florenz : cum pr. sac. cæs. maj. / Fridr. Bernhard Werner del. – Aug. Vind. [Augsburg] : Ioh. Georg Merz excudit, [1735]. – 1 Ansicht : Kupferdruck ; 17 x 29 cm. – (La famosa e meritevole città di Firenze ; g 4)

Numerierungen rechts ("g" oben, "4" unten). Ursprungswerk: "La famosa e meritevole città di Firenze" von F. B. Werner (Augsburg : J. G. Merz, 1735). Auf Papier aufgeklebt **Ryh 4003 : 48 B**

7588 Prospettiva del pallazzo del principe di Forano detto Strozzi alla piazza delle cipolle in Firenze = Prospect des Pallastes vom Fürsten Strozzi, auf dem Zwibel Marckt in Florenz : cum pr. sac. cæs. maj. / F. B. Werner delin. – A. V. [Augsburg] : Ioh. Georg Merz excud., [1735]. – 1 Ansicht : Kupferdruck ; 17 x 29 cm. – (La famosa e meritevole città di Firenze ; h 1)

Numerierungen rechts ("h" oben, "1" unten). Ursprungswerk: "La famosa e meritevole città di Firenze" von F. B. Werner (Augsburg : J. G. Merz, 1735). Auf Papier aufgeklebt **Ryh 4003 : 49 A**

7589 Due palazzi dei Sig.re Strozzi, in Firenze = Zwey Pallæste derer Herrn des gerühmten Geschlechtes Strozzi, in Florenz, von denen der grössere unausgebauet ist : cum pr. sac. cæs. maj. / F. B. Werner delin. – Aug. Vind. [Augsburg] : Ioh. Georg Merz excud., [1735]. – 1 Ansicht : Kupferdruck ; 17 x 29 cm. – (La famosa e meritevole città di Firenze ; h 2)

Numerierungen rechts ("h" oben, "2" unten). Ursprungswerk: "La famosa e meritevole città di Firenze" von F. B. Werner (Augsburg : J. G. Merz, 1735). Auf Papier aufgeklebt **Ryh 4003 : 49 B**

7590 Prospettiva della villa del Sig.re Marchese Nerli e della chiesa di S. Margarita, fuori della città di Firenze = Prospect von dem Landguth des Herrn Marquis Nerli und selbiger Gegend, mit der Kirche St. Margaretha, ausser der Stadt Florenz : cum priv. s. c. maj. / F. B. Werner del. – A. V. [Augsburg] : I. G. Merz exc., [1735]. – 1 Ansicht : Kupferdruck ; 17 x 29 cm. – (La famosa e meritevole città di Firenze ; h 3)

Numerierungen rechts ("h" oben, "3" unten). Ursprungswerk: "La famosa e meritevole città di Firenze" von F. B. Werner (Augsburg : J. G. Merz, 1735). Auf Papier aufgeklebt **Ryh 4003 : 50 A**

7591 Prospettiva della porta di S. Giorgio, verso S. Miniato e della chiesa degl'osservanti, in Firenze = Prospect vor der Porten S. Giorgio, gegen der Kirche Sanct Miniato und der Kirche und Closter der Observanten zu Florenz : cum priv. s. c. maj. / F. B. Werner del. – A. V. [Augsburg] : I. G. Merz exc., [1735]. – 1 Ansicht : Kupferdruck ; 17 x 29 cm. – (La famosa e meritevole città di Firenze ; h 4)

Numerierungen rechts ("h" oben, "4" unten). Ursprungswerk: "La famosa e meritevole città di Firenze" von F. B. Werner (Augsburg : J. G. Merz, 1735). Auf Papier aufgeklebt **Ryh 4003 : 50 B**

9.3.4 Kirchenstaat • Papal States

7592 Status Ecclesiae : allgemeine Karten, pars meridionalis. – [Versch. Orte], 1589–1784. – 20 Kt. (in Sammelband) ; 54 cm

Systematische Gliederung nach Ryhiner: Kap. 9 (Italia regio), Sektion 3 (Italia media), Bd. 4 **Ryh 4004**

7593 Nouvelle carte de l'Etat de l'Eglise : dressée sur celle du P. Boscovich : divisée en trois feuilles qui peuvent être jointes ensemble : avec la géographie ancienne respective / par P. Santini 1776. – [Ca. 1:380000]. – A Venise : chez Mr. Remondini, [erschienen 1784]. – 3 Karten : Kupferdruck ; je ca. 40 x 60 cm. – (Atlas universel / P. Santini, G. A. Remondini ; Vol. 2, Karte 20–22) Ursprungswerk: Neuauflage des "Atlas universel" von P. Santini (Venedig 1776) durch G. A. Remondini (Venedig 1784). Koloriert **Ryh 4004 : 1–3**

7594 Partie meridionale de l'Etat de l'Eglise : contenant le patrimoine de S. Pierre, la Sabine, et la campagne de Rome. – [Ca. 1:380000]. – A Venise : chez Mr. Remondini, [erschienen 1784]. – 1 Karte : Kupferdruck ; 41 x 60 cm. – (Nouvelle carte de l'Etat de l'Eglise / P. Santini) (Atlas universel / P. Santini, G. A. Remondini ; Vol. 2, Karte 22)

Unten links: Titeltartusche für die gesamte Karte. Blattnummer oben rechts: P. II. 22. Ursprungswerk: Neuauflage des "Atlas universel" von P. Santini (Venedig 1776) durch G. A. Remondini (Venedig 1784). Koloriert **Ryh 4004 : 1**

7595 Partie de milieu de l'Etat de l'Eglise : contenant la legation d'Urbin, la Marche, l'Ombrie, avec les territoires d'Orvieto, de Perouse et de la città di Castello / par le P. Boscovich ; par P. Santini 1776. – [Ca. 1:380000]. – A Venise : [chez Mr. Remondini], [erschienen 1784]. – 1 Karte : Kupferdruck ; 41 x 60 cm. – (Nouvelle carte de l'Etat de l'Eglise / P. Santini) (Atlas universel / P. Santini, G. A. Remondini ; Vol. 2, Karte 21)

Blattnummer oben rechts: P. II. 2J. Ursprungswerk: Neuauflage des "Atlas universel" von P. Santini (Venedig 1776) durch G. A. Remondini (Venedig 1784). Koloriert **Ryh 4004 : 2**

7596 Partie septentrionale de l'Etat de l'Eglise : contenant les légations de Ferrare, de Bologne, et de Romagne / par le R. P. Boscovich ; par P. Santini 1776. – [Ca. 1:380000]. – A Venise : [chez Mr. Remondini], [erschienen 1784]. – 1 Karte : Kupferdruck ; 40 x 60 cm. –

(Nouvelle carte de l'Etat de l'Eglise / P. Santini) (Atlas universel / P. Santini, G. A. Remondini ; Vol. 2, Karte 20) Nebenkarten unten links ("Bolognez", 8 x 6 cm) und oben rechts ("Géographie ancienne des régions où s'est formé l'Etat de l'Eglise / par le Sr. d'Anville", 22 x 16 cm). Blattnummer oben rechts: P. II. 20. Ursprungswerk: Neuauflage des "Atlas universel" von P. Santini (Venedig 1776) durch G. A. Remondini (Venedig 1784). Koloriert **Ryh 4004 : 3**

7597 État de l'Église / [gravé] par P. F. Tardieu. – [Ca. 1:1100000]. – [Paris] : [Mentelle], [1782]. – 1 Karte : Kupferdruck ; 41 x 31 cm. – (Atlas nouveau / Edme Mentelle ; 98 B)

Titel oben rechts, Massstabsleisten unten links. Nullmeridiane: Ferro, Paris. Numerierung oben rechts: "No. 98 B.". Ursprungswerk: "Atlas nouveau" von Edme Mentelle (Paris, 1782?). Koloriert. Handschriftlicher Vermerk auf dem Registerblatt des Sammelbandes: "... im Atlas de Mentelle" **Ryh 4004 : 4**

7598 [Patrimonio di San Pietro, Sabina, et ducato di Castro.] Patrimonio di S[an] Pietro, Sabina, et ducato di Castro. – [Ca. 1:320000]. – [Bologna] : [F. Magini], [1632]. – 1 Karte : Kupferdruck ; 35 x 45 cm. – (Italia / G. A. Magini)

Widmungskartusche unten Mitte: "All ill.mo et reu.mo mio Sig. et Pron Col.mo il S. Card. Aldobrandini Fabio di Gio. Ant.o Magini". Titeltartusche unten links, Massstabsleiste unten Mitte. Ursprungswerk: "Italia" von Giovanni Antonio Magini (Bologna : Fabio Magini, 1632). Koloriert **Ryh 4004 : 21**

7599 Campagna di Roma, olim Latium. – [Ca. 1:270000]. – [Bologna] : [F. Magini], [1632]. – 1 Karte : Kupferdruck ; 35 x 46 cm. – (Italia / G. A. Magini) Widmungskartusche unten links: "All ill.mo et reu.mo mio Sig. et Pron Col.mo il Sig. Luigi Car.e Capponi Fabio di Gio. Antonio Magini". Titeltartusche unten links, Massstabsleiste oben links. Ursprungswerk: "Italia" von Giovanni Antonio Magini (Bologna : Fabio Magini, 1632). Koloriert **Ryh 4004 : 22**

7600 Lativm nunc Campagna di Roma : cum privilegio / per Gerardum Mercatorem. – [Ca. 1:400000]. – [Duisburg] : [s.n.], [1589]. – 1 Karte : Kupferdruck ; 35 x 46 cm. – (Italiae, Sclavoniae, et Graeciae ; 11)

Lateinischer Text auf der Kartenrückseite ("Campagna di Roma olim dicta Lativm."). Titeltartusche unten links, Massstabsleiste unten Mitte. Numerierung (Rückseite): "11". Ursprungswerk: "Italiae, Sclavoniae, et Graeciae" von Gerard Mercator (Duisburg, erstmals 1589) **Ryh 4004 : 23**

7601 Lativm nunc Campagna di Roma : cum privilegio / per Gerardum Mercatorem. – [Ca. 1:400000]. – [Amsterdam] : [Henricus Hondius], [1630]. – 1 Karte : Kupferdruck ; 35 x 46 cm. – (Gerardi Mercatoris atlas sive cosmographicae meditationes de fabrica mundi et fabricati figura)

Lateinischer Text auf der Kartenrückseite ("Campagna di Roma olim dicta Latium."). Titeltartusche unten links, Massstabsleiste unten Mitte. Seitennumerierung (Rückseite): "32[2]" und "323" (oben), "Ffffff" (unten). Ursprungswerk: "Gerardi Mercatoris atlas sive cosmographicae meditationes de fabrica mundi et fabricati figura" hrsg. von H. Hondius (Amsterdam, 1630). Koloriert **Ryh 4004 : 24**

7602 Lativm. – [Ca. 1:400000]. – [Amsterdam] : [Henricus Hondius], [zwischen 1630 und 1660]. – 1 Karte : Kupferdruck ; 35 x 48 cm
Titelkartusche unten links, Massstabskartusche oben rechts.
Koloriert. Auf Papier aufgeklebt. Handschriftlicher Vermerk auf der Kartenrückseite: "Latium von Hondius" **Ryh 4004 : 25**

7603 Campagna di Roma, olim Latium; patrimonio di S. Pietro; et Sabina. – [Ca. 1:340000]. – [Amsterdam] : [Joan Blaeu], [1647 oder 1648]. – 1 Karte : Kupferdruck ; 37 x 48 cm. – (Novvs Atlas, das ist Welt-beschreibung. Drittes Theil)
Widmungskartusche unten links: "All. illustr.mo et rev.mo mio Sig.r et Prone Colmo il Sig.r Cassiano del Pozzo ... Cornelio di Guglielmo Blaeu". Titelkartusche oben rechts, Massstabsleiste unten links. Deutscher Text auf der Kartenrückseite ("Sabina, des H. Petri Patrimonium"). Seitennumerierung (Rückseite): "77" (oben), "Italia." und "Sss" (handschriftlich, unten). Ursprungswerk: 3. Teil des "Novus Atlas" hrsg. von Joan Blaeu (Deutsche Ausgabe. – Amsterdam, 1647 oder 1648). Koloriert **Ryh 4004 : 26**

7604 Campagna di Roma, olim Lativm; Tvscia Svbrbicaria, et in ea patrimonivm S. Petri; nec non Sabina : avec privil. – [Ca. 1:340000]. – A Amsterdam : chez Covens et Mortier, [zwischen 1721 und 1778]. – 1 Karte : Kupferdruck ; 37 x 48 cm
Widmungskartusche unten links: "All. illustr.mo et rev.mo mio Sig.r et Prone Colmo il Sig.r Cassiano del Pozzo ... Cornelio di Guglielmo Blaeu". Titelkartusche oben rechts, Massstabsleiste unten links. Numerierung unten rechts: "37". Koloriert **Ryh 4004 : 27**

7605 Toscana inferiore; detta anticamente Tvscia svbrbicaria. – [Ca. 1:340000]. – [Amsterdam] : [Joannes Janssonius], [um 1680]. – 1 Karte : Kupferdruck ; 40 x 49 cm. – (Joannis Janssonii novus atlas)
Widmungskartusche unten links: "Nobilissimo, amplissimo, consultissimo domino, D. Johanni Honigh, equiti, J. U. L. ae urbis Medioburgensis consiliario, tabula hæc geographica humiliter offertur". Titelkartusche oben rechts, Massstabskartusche oben links. Ursprungswerk: "Joannis Janssonii novus atlas", Bd. 3 (Amsterdam, erschienen um 1680). Koloriert. Handschriftlicher Vermerk auf der Kartenrückseite: "Patrimonium Petri Toscanæ per Jansson" **Ryh 4004 : 29**

7606 Campagna di Roma; olim Latium: patrimonio di S. Pietro; et Sabina. – [Ca. 1:320000]. – Amstelodami [Amsterdam] : excudebat G. Valk et P. Schenk, [zwischen 1670 und 1690]. – 1 Karte : Kupferdruck ; 38 x 49 cm
Titelkartusche oben rechts, Massstabskartusche unten links.
Koloriert **Ryh 4004 : 30**

7607 Dvcatvs Bracciani et Angvillardia comitatvs; olim Sabatia. – [Ca. 1:160000]. – Amstelædami [Amsterdam] : prostant in officina penes Gerardi Valk et Petri Schenk, [zwischen 1670 und 1690]. – 1 Karte : Kupferdruck ; 40 x 49 cm
Widmungskartusche oben rechts: "Serenissimo celsissimoque principi ac D. D. Pavlo Iordano II. D. G. ... Iohannes Janssonius".
Titelkartusche oben links, Massstabskartusche unten Mitte.
Koloriert **Ryh 4004 : 33**

7608 [Nova et exacta chorographia Latii sive territorii Romani.] Nova [et] exacta chorographia Latii sive territorii Romani : iuxta veterem et novum situm parallela

nominum comparatione elaborata / A. Winter schu: ; [Kartusche:] I. Goeree inc. et fec. – [Ca. 1:230000]. – Amstelodami [Amsterdam] : apud J. Covens et C. Mortier, [zwischen 1721 und 1778]. – 1 Karte : Kupferdruck ; 34 x 44 cm
Titelkartusche unten rechts, Massstabsleiste oben links, Legende oben rechts. Osten oben. Zum Teil koloriert **Ryh 4004 : 34**

7609 Tavola esatta dell'antico Latio e nova campagna di Roma : situata sotto il quinto clima : dedicata all'ill.mo et ecc.mo Sig.re D. Sigismondo Ghigi gran priore di Roma e Sig.re svo benigno / da Innocenzo Mattei Rom M. C. aut. e descrit. geogr. ; Giorgio Widman incis. – [Ca. 1:150000]. – In Roma : nella stamperia di G. Iac de Rossi alla pace, [zwischen 1650 und 1690]. – 1 Karte : Kupferdruck ; 38 x 51 cm
Titelkartusche oben rechts, bildl. Darstellung (Zirkel) mit Massstabsleiste unten rechts, Legende unten links, Wappen oben links. Osten oben **Ryh 4004 : 35**

7610 Patrimonio di S. Pietro, olim Tuscia suburbicaria : con le sue piu cospicue strade antiche, e moderne, e principali casali, e tenute di esso : con piuilegio del S. P. e licenza de sup. / descritto da Giacomo Filippo Ameti Romano. – [Ca. 1:120000]. – In Roma : dato in luce da Domenico de Rossi erede di Gio. Giac.o de Rossi dalle sue stampe alla pace, l'anno 1696. – 1 Karte auf 4 Blättern : Kupferdruck ; je ca. 41 x 57 cm
Widmungskartusche oben rechts: "All'em.mo e reu.mo Sig.r Prone Colend. il Sig.r Cardinale Francesco Nerli em.mo prencipe ... Domenico de Rossi". Nordosten oben. Koloriert **Ryh 4004 : 36–39**
Parte seconda terrestre del patrimonio di S. Pietro. – 1 Blatt. **Ryh 4004 : 36**
Parte prima terrestre del patrimonio di S. Pietro. – 1 Blatt. **Ryh 4004 : 37**
Parte seconda maritima del patrimonio di S. Pietro. – 1696. – 1 Blatt. **Ryh 4004 : 38**
Parte prima maritima del patrimonio di S. Pietro. – 1696. – 1 Blatt. **Ryh 4004 : 39**

7611 Patrimonivm petri olim Tvscia svbrbicaria = Patrimonio di S. Pietro : con le sue piu cospicue strade antiche e moderne, e principali casali e tenute di esso / descritto da Giacomo Filippi Ameti Romano, e data in luce da Domenico de Rossi in Roma l'anne 1696 ; edentibus Homannianis Heredibus. – [Ca. 1:150000]. – [Nürnberg] : Homanniani Heredes, A. 1745. – 1 Karte : Kupferdruck ; 46 x 59 cm
Koloriert **Ryh 4004 : 40**

7612 Il Lazio : con le sue piu cospicue strade antiche, e moderne e principali casali, e tenute di esso : con piuilegio del Som. Pontifice e licenza de sup. / descritto da Giacomo Filippo Ameti Romano. – [Ca. 1:110000]. – In Roma : dato in luce da Domenico de Rossi erede di Gio. Giac.o de Rossi dalle sue stampe alla pace, l'anno 1693. – 1 Karte auf 4 Blättern : Kupferdruck ; je ca. 41 x 55 cm
Widmungskartusche oben rechts: "All'em.mo e reu.mo prencipe il Sig.r Cardinale Pietro Otthobono vicecancelliere della S. R. L. ... Domenico de Rossi". Nordosten oben **Ryh 4004 : 41–44**
Parte prima terrestre del Latio. – 1693. – 1 Blatt. **Ryh 4004 : 41**
Parte seconda terrestre del Latio. – 1693. – 1 Blatt. **Ryh 4004 : 42**

Parte prima maritima del Latio. – 1693. – 1 Blatt. **Ryh 4004 : 43**
 Parte seconda maritima del Latio. – 1693. – 1 Blatt. **Ryh 4004 : 44**

7613 Il Lazio : con le sue piu cospicue strade antiche e moderne e principali casali e tenute di esso = Lativm / descritto da Giacomo Filippi Ameti Romano, e data in luce da Domenico de Rossi in Roma l'anne 1696 ; edentibus Homann: Hered. – [Ca. 1:150000]. – [Nürnberg] : Homanniani Heredes, 1745. – 1 Karte : Kupferdruck ; 49 x 58 cm
 Koloriert **Ryh 4004 : 45**

7614 Latii moderni geographica descriptio. – [Ca. 1:270000]. – [Augsburg] : [Johan K. Bencard], [ca. 1710]. – 1 Karte : Kupferdruck ; 23 x 34 cm
 Bildl. Darstellungen ("Christiana religio" und "Pantheon") links. Titeltartusche oben rechts, Erläuterungen ("Hic omnium sacrilegiorum impietas destruenda, ubi diligentissima superstitione habebatur collectum, quidquid usquam fuerat vanis erroribus institutum. S. Leo. Serm. I. de S. S. Apost." und Massstabskartusche unten links. Vermutliches Ursprungswerk: "Atlas Novus" von Heinrich Scherer (Augsburg : Johan K. Bencard, 1710). Handschriftlicher Vermerk im Register des Sammelbandes: "Latio von Anonimo"
Ryh 4004 : 46

7615 Gli stati del sommo pontefice chiamati il patrimonio di S.to Pietro con insieme il Latio vecchio et campagna di Sabina : con privil: del som[m]o vicariato nelle parti della giurisdizione Renana, Suev: et Franc. / carta geografica essatamente delineata da Matteo Seuttero di S. M. imper: geografo ; Tob. Conr. Lotter sc. – [Ca. 1:260000]. – In Augusta : [Matthäus Seutter], [zwischen 1740 und 1760]. – 1 Karte : Kupferdruck ; 47 x 55 cm
 Titeltartusche unten links, Massstabsleiste unten Mitte. Koloriert. Auf Papier aufgeklebt
Ryh 4004 : 47

9.3.5 Kirchenstaat, Umbrien, Marken • Papal States, Umbria, The Marches

7616 Status Ecclesiae : Umbria, La Marca. – [Versch. Orte], 1573–1712. – 21 Kt. (in Sammelband) ; 54 cm
 Systematische Gliederung nach Ryhiner: Kap. 9 (Italia regio), Sektion 3 (Italia media), Bd. 5
Ryh 4005

7617 Vmbria, ovvero dvcato di Spoleto. – [Ca. 1:250000]. – [Bologna] : [F. Magini], [1632]. – 1 Karte : Kupferdruck ; 36 x 45 cm. – (Italia / G. A. Magini)
 Widmungskartusche unten links: "All ill.mo et reu.mo mio Sig. et Pron Col.mo il S. Card.e Barberini Gio: Ant.o Magini". Titeltartusche oben rechts, Massstabsleiste unten links. Ursprungswerk: "Italia" von Giovanni Antonio Magini (Bologna : Fabio Magini, 1632). Koloriert
Ryh 4005 : 1

7618 Territorio Pervgino. – [Ca. 1:200000]. – [Bologna] : [F. Magini], [1632]. – 1 Karte : Kupferdruck ; 33 x 41 cm. – (Italia / G. A. Magini)
 Widmungskartusche unten links: "All ill.mo Sig.r mio Pron Col.mo il Sig.r Enea Magnani Co. di Thetule e senator di Bologna Fabio di Gio. Ant.o Magini". Titeltartusche oben rechts, Massstabsleiste unten rechts. Ursprungswerk: "Italia" von Giovanni Antonio Magini (Bologna : Fabio Magini, 1632). Koloriert
Ryh 4005 : 2

7619 Territorio di Orvieto. – [Ca. 1:210000]. – [Bologna] : [F. Magini], [1632]. – 1 Karte : Kupferdruck ; 34 x 38 cm. – (Italia / G. A. Magini)
 Widmungskartusche unten links: "All ill.mo et reu.mo mio Sr. et Pro. Col.mo Mons.r Ruini Vescouo di Bagnarea Fabio di Gio. Ant.o Magini". Titeltartusche oben links, Massstabsleiste unten rechts. Ursprungswerk: "Italia" von Giovanni Antonio Magini (Bologna : Fabio Magini, 1632). Koloriert
Ryh 4005 : 3

7620 Vmbria ovvero dvcato di Spoleto. – [Ca. 1:250000]. – [Amsterdam] : [Joan Blaeu], [1647 oder 1648]. – 1 Karte : Kupferdruck ; 37 x 48 cm. – (Novvs Atlas, das ist Weltbeschreibung, Drittes Theil)
 Widmungskartusche unten rechts: "All. eminent.mo et reverend.mo principe Francesco Cardinale Barberino vicecancellario e nipote della S. S. Vrbano VIII. Gioanni et Cornelio Blaeu". Titeltartusche oben rechts, Massstabskartusche unten links. Deutscher Text auf der Kartenrückseite ("Vmbria, oder das Spoletanische Hertzogthumb."). Seitennumerierung (Rückseite): "74" (oben), "Italia." und "Qqq" (unten). Ursprungswerk: 3. Teil des "Novus Atlas" hrsg. von Joan Blaeu (Deutsche Ausgabe. – Amsterdam, 1647 oder 1648). Koloriert
Ryh 4005 : 4

7621 Territorio Pervgino. – [Ca. 1:170000]. – [Amsterdam] : [Joan Blaeu], [1647 oder 1648]. – 1 Karte : Kupferdruck ; 37 x 48 cm. – (Novvs Atlas, das ist Weltbeschreibung, Drittes Theil)
 Titeltartusche unten rechts, Massstabskartusche oben rechts. Deutscher Text auf der Kartenrückseite ("Die Perusinische Landschafft."). Seitennumerierung (Rückseite): "72" (oben), "Italia." und "Ooo" (unten). Ursprungswerk: 3. Teil des "Novus Atlas" hrsg. von Joan Blaeu (Deutsche Ausgabe. – Amsterdam, 1647 oder 1648). Koloriert
Ryh 4005 : 5

7622 Territorio di Orvieto. – [Ca. 1:170000]. – [Amsterdam] : [Joan Blaeu], [1647 oder 1648]. – 1 Karte : Kupferdruck ; 37 x 48 cm. – (Novvs Atlas, das ist Weltbeschreibung, Drittes Theil)
 Titeltartusche oben links, Massstabskartusche unten links. Deutscher Text auf der Kartenrückseite ("Die Orivetanische Landschafft"). Seitennumerierung (Rückseite): "73" (oben), "Italia." und "Ppp" (unten). Ursprungswerk: 3. Teil des "Novus Atlas" hrsg. von Joan Blaeu (Deutsche Ausgabe. – Amsterdam, 1647 oder 1648). Koloriert
Ryh 4005 : 6

7623 Vmbrie ou dvché de Spolete : avec privilege. – [Ca. 1:260000]. – Se vend a Amsterdam : chez Cóvens et Mortier, [zwischen 1721 und 1778]. – 1 Karte : Kupferdruck ; 36 x 48 cm
 Widmungskartusche unten rechts: "All. eminent.mo et reverend.mo principe Francesco Cardinale Barberino vicecancellario e nipote della S. S. Vrbano VIII. Gioanni et Cornelio Blaeu". Titeltartusche oben rechts, Massstabskartusche unten links. Koloriert
Ryh 4005 : 7

7624 Territoire de Pervse. [et]c. : avec privilege. – [Ca. 1:180000]. – A Amsterdam : chez Cóvens et Mortier, [zwischen 1721 und 1778]. – 1 Karte : Kupferdruck ; 36 x 47 cm
 Titeltartusche unten rechts, Massstabskartusche oben rechts. Numerierung unten rechts: "34". Koloriert
Ryh 4005 : 8

7625 Territoire d'Orvieto : avec privilege. – [Ca. 1:180000]. – A Amsterdam : chez Cóvens et Mortier,

[zwischen 1721 und 1778]. – 1 Karte : Kupferdruck ; 37 x 48 cm

Titelkartusche oben links, Massstabskartusche unten links.

Numerierung unten rechts: "42". Koloriert **Ryh 4005 : 9**

7626 Tavola generale della provincia dell'Vmbria : dedicata all ill.mo e reu.mo Signore Monsignore Scipione de Ricci Fiorentino ... : con priuilegio del Som. Pont. e Lic. de sup. / nvovamente corretta et ampliata secondo lo stato presente dal reu.mo padre abb. Moroncelli Monaco Siluestrino da Fabriano ; data in Ivce da Domenico de Rossi. – [Ca. 1:260000]. – In Roma : nella stamperia di Domenico de Rossi erede di Gio. Giacomo alla pace, l'anno 1712. – 1 Karte : Kupferdruck ; 41 x 55 cm

Kartusche mit Titel, Widmung, Legende und Massstabsleisten oben rechts. Koloriert **Ryh 4005 : 10**

7627 Marchia Anconitana cvm Spoletano dvcatv : cum privilegio / per Gerardum Mercatorem. – [Ca. 1:750000]. – [Duisburg] : [s.n.], [1589]. – 1 Karte : Kupferdruck ; 33 x 44 cm. – (Italiae, Sclavoniae, et Graeciae ; 10)

Lateinischer Text auf der Kartenrückseite ("Anconitana marchia, et Spoletano dvcatvs."). Titelkartusche unten rechts, Massstabsleiste unten links. Numerierung (Rückseite): "10". Ursprungswerk: "Italiae, Sclavoniae, et Graeciae" von Gerard Mercator (Duisburg, erstmals 1589) **Ryh 4005 : 21**

7628 Marchia Anconitana cvm Spoletano dvcatv : cum privilegio / per Gerardum Mercatorem. – [Ca. 1:750000]. – [Amsterdam] : [Henricus Hondius], [1630]. – 1 Karte : Kupferdruck ; 33 x 44 cm. – (Gerardi Mercatoris atlas sive cosmographicae meditationes de fabrica mundi et fabricati figura)

Lateinischer Text auf der Kartenrückseite ("Anconitana marchia et Spoletano ducatus."). Titelkartusche unten rechts, Massstabsleiste unten links. Seitennumerierung (Rückseite): "320" und "321" (oben), "Eeeeeee" (unten). Ursprungswerk: "Gerardi Mercatoris atlas sive cosmographicae meditationes de fabrica mundi et fabricati figura" hrsg. von H. Hondius (Amsterdam, 1630). Koloriert **Ryh 4005 : 22**

7629 Marca d'Ancona olim Picenvm. – [Ca. 1:360000]. – [Bologna] : [F. Magini], [1632]. – 1 Karte : Kupferdruck ; 35 x 45 cm. – (Italia / G. A. Magini)

Widmungskartusche unten links: "All ill.mo et reu.mo mio Sig. et Pron Col.mo il Sig. Card.le Montalto Fabio di Gio: Ant.o Magini Pad.mo math.co dello studio di Bologna". Titelkartusche oben rechts, Massstabsleiste unten links. Ursprungswerk: "Italia" von Giovanni Antonio Magini (Bologna : Fabio Magini, 1632). Koloriert **Ryh 4005 : 23**

7630 Marca d'Ancona olim Picenvm. – [Ca. 1:330000]. – [Amsterdam] : [Joan Blaeu], [1647 oder 1648]. – 1 Karte : Kupferdruck ; 40 x 49 cm. – (Novvs Atlas, das ist Weltbeschreibung. Drittes Theil)

Titelkartusche und Massstabskartusche unten links. Deutscher Text auf der Kartenrückseite ("Die Anconitanische Marck /"). Seitennumerierung (Rückseite): "70" (oben), "Italia." und "Mmm" (unten). Ursprungswerk: 3. Teil des "Novus Atlas" hrsg. von Joan Blaeu (Deutsche Ausgabe. – Amsterdam, 1647 oder 1648). Koloriert **Ryh 4005 : 24**

7631 Marca d'Ancona olim Picenvm. – [Ca. 1:340000]. – Amstelodami [Amsterdam] : G. Valk et P. Schenk excudit, [zwischen 1670 und 1690]. – 1 Karte : Kupferdruck ; 36 x 46 cm

Titelkartusche oben rechts, Massstabskartusche unten links.

Koloriert **Ryh 4005 : 26**

7632 Marché d'Ancone : avec privilege / par Mr. Blaeu. – [Ca. 1:330000]. – Se vend à Amsterdam : chez P. Mortier, [zwischen 1690 und 1720]. – 1 Karte : Kupferdruck ; 40 x 49 cm

Titelkartusche und Massstabskartusche unten links. Numerierung unten rechts: "33". Koloriert **Ryh 4005 : 27**

7633 La marca Anconitana, e Fermans : dedicata all' illvs.mo e rev.mo Signore Mons.r Lodovico Sergardi ... : con priu. del S. Pon, e licenza de sup. / nvovamente rivedvta corretta ampliata e divisa nelle sve diocesi secondo lo stato presente dal reu.mo padre abate Moroncelli M.co Siluest.o da Fabriano ; data in luce da Domenico de Rossi ; Gasparo Pietrasanta incidit. – [Ca. 1:250000]. – In Roma : nella stamperia di Domenico de Rossi erede di Gio. Giac. alla pace, l'anno 1711. – 1 Karte : Kupferdruck ; 42 x 53 cm

Titelkartusche mit Widmung oben rechts, Massstabsleisten und Legende unten links. Koloriert **Ryh 4005 : 28**

7634 Marcha Anconae, olim Picenvm 1572. – [Ca. 1:780000]. – [Antwerpen] : [s.n.], [erschieden 1579]. – 1 Karte : Kupferdruck ; 15 x 23 cm. – (Theatrum orbis terrarum ; 67 [C])

Ursprünglich mit "Senensis ditionis" und "Corsica" zusammen auf 1 Blatt. Süden oben. Ursprungswerk: "Theatrum orbis terrarum" von Abraham Ortelius (Antwerpen : Plantijn, 1579). Koloriert **Ryh 4005 : 29**

7635 Dvcato di Vrbino. – [Ca. 1:270000]. – [Bologna] : [F. Magini], [1632]. – 1 Karte : Kupferdruck ; 33 x 45 cm. – (Italia / G. A. Magini)

Titelkartusche oben links, Massstabskartusche unten rechts. Widmungskartusche unten links: "Al ser.mo Sr. Fran.co Mar.a Feltrio dalla Rouere duca d'Vrbino etc. Fabio di Gio. Ant.o Mag.ni". Ursprungswerk: "Italia" von Giovanni Antonio Magini (Bologna : Fabio Magini, 1632). Koloriert **Ryh 4005 : 31**

7636 Dvcato di Vrbino. – [Ca. 1:300000]. – [Amsterdam] : [Joan Blaeu], [1647 oder 1648]. – 1 Karte : Kupferdruck ; 37 x 48 cm. – (Novvs Atlas, das ist Weltbeschreibung. Drittes Theil)

Titelkartusche unten rechts, Massstabskartusche unten links. Deutscher Text auf der Kartenrückseite ("Das Hertzogthumb Vrbinvm."). Seitennumerierung (Rückseite): "68" (oben), "Italia." und "Kkk" (unten). Ursprungswerk: 3. Teil des "Novus Atlas" hrsg. von Joan Blaeu (Deutsche Ausgabe. – Amsterdam, 1647 oder 1648). Koloriert **Ryh 4005 : 32**

7637 Legatione del dvcato d'Vrbino : con la diocesi, è governo di città di Castello et altri governi, è stati confinanti : con priuil. del S. P. e licenza de sup. / descritta e dedicata all'em.mo e reu.mo Pn.pe, il Sig.re cardinale Gasparo Garpegna vicario di N. Sig.re dal suo hum.mo diu.mo et obligat.mo ser.re Filippo Abb. Titi ; A. Barbey

sculp. – [Ca. 1:350000]. – In Roma : nella stamperia di Domenico de Rossi erede di Gio. Giac.o de Rossi alla pace, l'an. 1697. – 1 Karte : Kupferdruck ; 41 x 53 cm Nordosten oben. Koloriert **Ryh 4005 : 34**

9.3.6 Rom (Pläne und Ansichten) • Rome (plans and views)

7638 [Pläne und Ansichten (Rom).] Status Ecclesiae : Pläne und Prospekte von Rom. – [Versch. Orte], 1598–1830. – 40 Kt. (in Sammelband) ; 54 cm Systematische Gliederung nach Ryhiner: Kap. 9 (Italia regio), Sektion 3 (Italia media), Bd. 6 **Ryh 4006**

7639 Urbis Romae situs cum iis quae adhuc conspicuntur veter. monumentis reliquii / Pyrrho Ligorio Neap. invent. Romae 1570. – [Köln] : [s.n.], [zwischen 1575 und 1612]. – 1 Vogelschauplan : Kupferdruck ; 38 x 51 cm. – (Civitates orbis terrarum ; Teil 2, 49) Titel oben links. Lateinischer Text ("Roma.") und Seitennummer ("49.") auf der Rückseite. Ursprungswerk: "Civitates orbis terrarum" von Georg Braun und Frans Hogenberg, zweiter Teil (Lateinische Ausgabe. – Köln, erstmals 1575) **Ryh 4006 : 1**

7640 Antiquae urbis Romae imago accuratissima : ex vetustis monumentis, ex vestigiis videlicet aedificior., moenium ruinis, fide numismatum, monumentis aeneis, plumbis, saxeis tignisq. collecta, veter. deniq. / avtorum fide confirmata in hac tabula redacta atq. descripta a Pyrrho Ligorio Romano. – [Köln] : [s.n.], [zwischen 1588 und 1617]. – 1 Vogelschauplan auf 2 Blättern : Kupferdruck ; 59 x 50 cm. – (Civitates orbis terrarum ; Teil 4, 54–55) Titel oben, Legende unten. Lateinischer Text ("Romana triumphans.") und Seitennummern ("54" und "55.") auf der Rückseite. Ursprungswerk: "Civitates orbis terrarum" von Georg Braun und Frans Hogenberg, vierter Teil (Lateinische Ausgabe. – Köln, erstmals 1575) **Ryh 4006 : 2**

7641 Roma : cum privilegio. – [Köln] : [s.n.], [zwischen 1572 und 1624]. – 1 Vogelschauplan : Kupferdruck ; 32 x 47 cm. – (Civitates orbis terrarum ; Teil 1, 45) Titel oben, Legende unten. Lateinischer Text ("Roma.") und Seitennummer ("45") auf der Rückseite. Ursprungswerk: "Civitates orbis terrarum" von Georg Braun und Frans Hogenberg, erster Teil (Lateinische Ausgabe. – Köln, erstmals 1575) **Ryh 4006 : 3**

7642 Roma vetus = Plan des antiquitez de Rome representes et distingues suivant la situation de chacun de ses anciens monuments : avec privilege de Nosseigneurs les etats de Hollande et de Westfrise. – [Amsterdam] : [s.n.], [zwischen 1705 und 1739]. – 1 Plan : Kupferdruck ; 33 x 43 cm. – (Atlas historique / Châtelain, Gueudeville ; [tome 1], no. 11) Franz. Titel oberhalb Karte, lat. Titel oben Mitte, Legende unten rechts. Nummer oben rechts: No. II. Ursprungswerk: "Atlas historique" von Z. Châtelain und N. Gueudeville (Amsterdam, 1705–1739). Handschriftliche Vermerke auf der Rückseite: "Roma vetus, Atlas de Chatelain Tom 1" **Ryh 4006 : 4**

7643 Rome ancienne et moderne. – [Amsterdam] : [s.n.], [zwischen 1705 und 1739]. – 1 Plan : Kupferdruck ; 33 x 31 cm, Bildgröße 34 x 44 cm. – (Atlas historique / Châtelain, Gueudeville ; [tome 1], no. 22)

Titel oben Mitte, Erläuterungen links, rechts und unten. Nummer oben rechts: No. 22. Ursprungswerk: "Atlas historique" von Z. Châtelain und N. Gueudeville (Amsterdam, 1705–1739). Handschriftlicher Vermerk auf der Rückseite: "Rome ancienne et moderne, Atlas de Chatelain Tom 1" **Ryh 4006 : 5**

7644 Nouveau plan de la ville de Rome : avec privilege / tiré par ordre du pape par Matteo Gregoria de Romans tres utile pour les voyageurs. – [Amsterdam] : [s.n.], [zwischen 1705 und 1739]. – 1 Plan : Kupferdruck ; 21 x 42 cm, Bildgröße 33 x 42 cm. – (Atlas historique / Châtelain, Gueudeville ; [tome 1], no. 18) Nebenkarte oben links: "Carte des environs de Rome" (6 x 7 cm). Titel oben Mitte, Erläuterungen unten und oben rechts. Nummer oben rechts: No. 18. Ursprungswerk: "Atlas historique" von Z. Châtelain und N. Gueudeville (Amsterdam, 1705–1739). Handschriftlicher Vermerk auf der Rückseite: "Rome moderne, Atlas de Chatelain Tom 1" **Ryh 4006 : 6**

7645 L'idée generale du conclave de l'exaltation des papes : avec privilege. – [Amsterdam] : [s.n.], [zwischen 1705 und 1739]. – 1 Blatt : Kupferdruck ; Bildgröße 33 x 44 cm. – (Atlas historique / Châtelain, Gueudeville ; [tome 1], no. 21) Karten: "Plan du palais du Vatican" (11 x 12 cm, Mitte links), "Perspective de l'église St. Pierre a Rome" (11 x 13 cm, unten links). Vorwiegend Text, bildl. Darstellungen oben und unten. Nummer oben rechts: No. 21. Ursprungswerk: "Atlas historique" von Z. Châtelain und N. Gueudeville (Amsterdam, 1705–1739) **Ryh 4006 : 7**

7646 Antiquae urbis Romae imago accuratissima : ex vestigiis videlicet aedificior., Moenium ruinis, fide numismatum, monumentis aeneis, plumbis, saxeis tignisq. collecta, veter. deniq. / avtorum fide confirmata in hac tabula redacta atq. descripta a Pyrrho Ligorio Romano per XIII regiones in quas urbem divisit imp. Caesar Augustus. – [Amsterdam] : [Covens et Mortier], [zwischen 1721 und 1778]. – 1 Plan : Kupferdruck ; 49 x 59 cm Titelkartusche unten links, Säulen mit Legende links und rechts. Handschriftlicher Vermerk im Register des Sammelbandes: "Roma antiqua a Pyrrho Ligorio von Covens" **Ryh 4006 : 8**

7647 [Effigies antiquae Romae.] Effigies antiquae Romae : ex vestigiis aedificior. ruin. testimonio veter. avtorum fide numism. monumentis aeneis plumb. sax. tignisq. collecta atque in hac tabella / redacta atque descripta ap. Ligorio Rom. per XIII regiones in quas urbem divisit imp. Caesar Augustus. – Norimb. [Nürnberg] : Christoph. Weigelius excudit, [1720]. – 1 Plan : Kupferdruck ; 30 x 43 cm. – (Descriptio orbis antiqui ; 15) Titel oberhalb Karte: "Omnia Romanae cedant miracula terrae : natura haec posuit, quicquid ubique fuit". Seitennummer oben rechts: "15.". Ursprungswerk: "Descriptio orbis antiqui" von J. D. Köhler (Nürnberg, 1720). Koloriert **Ryh 4006 : 9**

7648 Antiquae urbis Romae imago accuratissima : ex vetustis monumentis, ex vestigiis videlicet aedificior., Moenium ruinis, fide numismatum, monumentis aeneis, plumbis, saxeis tignisq. collecta, veter. deniq. / avtorum fide confirmata in hac tabula redacta atq. descripta a Pyrrho Ligorio Romano per XIII regiones in quas urbem divisit

imp. Cæsar Avgvstvs. – [Amsterdam] : [Covens et Mortier], [zwischen 1721 und 1778]. – 1 Plan auf 2 Blättern : Kupferdruck ; 52 x 50 cm, Bildgrösse 68 x 50 cm

Titelkartusche mit Erläuterungen oben, Legende unten

Ryh 4006 : 10

7649 Novissima et accuratissima delineatio Romæ veteris et novæ : in viatorum usum et commoditatem excusa : cum privilegio ordd. holl. et west-fris. – Lugduni Batavorum [Leiden] : sumptibus Petri vander Aa, [zwischen 1682 und 1733]. – 1 Plan : Kupferdruck ; 48 x 58 cm

Titel oberhalb Karte, Legende links und rechts, Massstabskartusche unten Mitte

Ryh 4006 : 11

7650 Urbis Romæ veteris ac modernæ accurata delineatio / edita a Ioh. Bapt. Homanno s. c. m. geographo. – Norimbergæ [Nürnberg] : [Johann Baptist Homann], [nach 1716]. – 1 Plan : Kupferdruck ; 48 x 58 cm

Nebendarstellungen: "Die 7 Berge der alten Statt Rom" (5 x 8 cm, unten Mitte), "Wapen der XIV Rionen oder Theile der Statt Rom" (8 x 18 cm, unten rechts). Titel oberhalb Karte, Legende links, Erläuterungen (deutsch) rechts, Massstabskartusche unten Mitte

Ryh 4006 : 12

7651 Veteris et modernæ urbis Romæ ichnographia et accurata designatio / cura et sumtibus Matthæi Seuteri chalcographi Augustani. – [Augsburg] : [Matthäus Seutter], [zwischen 1710 und 1730]. – 1 Plan : Kupferdruck ; 48 x 58 cm

Nebenkarte unten rechts: "Die 7 Berge der alten Statt Rom" (5 x 8 cm). Titel oberhalb Karte, Legende links, Erläuterungen (deutsch) rechts, Massstabsleisten unten Mitte. Koloriert. Auf Papier aufgeklebt

Ryh 4006 : 13

7652 Recentis Romæ ichnographia et hypsographia : sive planta et facies ad magnificentiam qva svb Alexandro VII p. m. vrbs ipsa directa excvlta et decorata est. – A Amsterdam : chez Iean Covens [et] Corneille Mortier geographes, [zwischen 1721 und 1778]. – 1 Plan auf 2 Blättern : Kupferdruck ; 64 x 86 cm

Ansichten unten Mitte: "Septem ecclesiæ sanctorvm reliqviis et indvlgentiam thesauris visitandæ" (8 x 25 cm). Titel oberhalb Karte, Erläuterungen oben links, oben und Mitte rechts, Legende unten links und rechts

Ryh 4006 : 14

7653 Niewe en naukeurige afbeelding van oud en nieuw Rome = Novissima et accuratissima Romæ veteris et novæ tabula topographica / getekent door Joan Baptist Falda ; [Kartusche:] I. Goeree del. ; I. v. Vianen fecit. – T'Amsterdam : by Còvens en Mortier, [zwischen 1721 und 1778]. – 1 Plan : Kupferdruck ; 48 x 63 cm

Titelkartusche unten Mitte, lat. Titel oberhalb Karte, Legende links und rechts

Ryh 4006 : 15

7654 A plan of Rome = La topographia di Roma = Plan de Rome / survey'd [and] publish'd by Mr. G. B. Nolli, this plan has been reduced to the same scale as those of Paris [and] London, survey'd [and] publish'd by J. Rocque at

Charing Cross ; R. Benning sc. – [London] : J. Rocque, [um 1750]. – 1 Karte : Kupferdruck ; 43 x 53 cm

Titel und Paralleltitel oben, Legende unten links und unten Mitte ("Indice delle fabbriche più ragguardevoli contenute nella pianta"). Widmungskartusche unten rechts ("To Sir Bouchier Wrey ..."), Massstabsleisten unten. Auf Papier aufgeklebt

Ryh 4006 : 16

7655 Urbis Romæ ichnographia / à Leonardo Bufalino ligneis formis evulgata ; atque æri incisa à Ioh. Baptista Nolli geometra et architecto sum[m]i pontificis Benedicti XIV ; recusa prostat in offic. Homan. – [Nürnberg] : [Homännische Erben], 1755. – 1 Plan auf 4 Blättern : Kupferdruck ; 70 x 94 cm

2 Ansichten unten links und rechts. Legende links und rechts. Koloriert

Ryh 4006 : 17

7656 La topografia di Roma / di Gio. Batt[ist]a Nolli dalla maggiore in questa minor tauola dal medesimo ridot[t]a ; e da Iganzio Benedetti incisa. – Roma : Iganzio Benedetti, 1773. – 1 Plan : Kupferdruck ; 46 x 67 cm

Widmungskartusche oben links: "All. emo. e rino. Sig.r Sig.r p.ne Col.mo il Sig.r Cardinale Gio. Carlo Boschi ...". Ansicht unten (Petersdom bis Capitol), Legende links und rechts Mitte

Ryh 4006 : 18

7657 Pianta di Roma come si trova al presente colle alzate delle fabbriche piv nobili cosi antiche come moderne / C.L. Ruyt delin. ; Giulio Testone Romano sculp. – La quale si stampa in Roma : da Carlo Losi, l'anno 1773. – 1 Plan auf 2 Blättern : Kupferdruck ; 50 x 84 cm

Gebäudeansichten links und rechts Mitte. Legende unten

Ryh 4006 : 19

7658 Rome : superficie 4,000,000, toises / gravé par P. F. Tardieu. ; ecrit par Dubuisson. – [Paris] : [Mentelle], [1782]. – 1 Plan : Kupferdruck ; 31 x 32 cm, Bildgrösse 33 x 44 cm. – (Atlas nouveau / Edme Mentelle)

Titel oben rechts, Legenden links und rechts, Massstabsleisten unten Mitte. Ursprungswerk: "Atlas nouveau" von Edme Mentelle (Paris, 1782?). Koloriert. Handschriftlicher Vermerk auf dem Registerblatt des Sammelbandes: "... von Mentelle"

Ryh 4006 : 20

7659 Plan physique de la ville de Rome / par Scipion Breislak ; gravé par Thuillier fils ; ecrit par Miller. – [Paris] : [s.n.], [1801]. – 1 Plan : Kupferdruck ; 30 x 31 cm

Titel oben rechts, Massstabsleisten unten, Legende unterhalb Karte. Numerierungen: "Planche 6.eme" (oben links) und "Tom. 2.eme pag. 241" (oben rechts). Ursprungswerk: "Voyages physiques et lythologiques dans la Campanie" von Scipione Breislak (Paris, 1801)

Ryh 4006 : 21

7660 Romæ veteris ac novæ collatio topographica / per Io. Baptistam Faldam ; recusa a Christophoro Weigelio. – Norimb. [Nürnberg] : [Christoph Weigel], [nach 1710]. – 1 Plan : Kupferdruck ; 34 x 41 cm

Titelkartusche und Ansicht unten rechts. Zum Teil koloriert

Ryh 4006 : 22

7661 Plan of ancient Rome / by W. B. Clarke, arch.t ; published under the superintendence of the Society for the Diffusion of Useful Knowledge ; engraved by J. [and] C. Walker. – [London] : published by Baldwin [and] Cradock

47 Paternoster Row, 1830. – 1 Plan : Stahlstich ; 30 x 39 cm

11 Gebäudeansichten unten. Legende links **Ryh 4006 : 23**

7662 Plan of modern Rome / by W. B. Clarke, arch.t ; published under the superintendence of the Society for the Diffusion of Useful Knowledge ; engraved by J. [and] C. Walker. – [London] : published by Baldwin [and] Cradock 47 Paternoster Row, 1830. – 1 Plan : Stahlstich ; 30 x 39 cm

18 Gebäudeansichten unten. Legende links **Ryh 4006 : 24**

7663 Ichnographia templi S. Petri in Vaticano : ex modulis Bramantis, et Michaelis Angeli Bonarote qui crucis formam quadripartito prescribere; tribus additis utrinque sacellis, cum porticu in uestibulo : Carolo Maderno architecto / Franc. Bufalinus delin. ; Nicolaus Belin sculp. – Romae : Io. Iacob. de Rubeis formis ad templ. S. Mariæ de Pace, [1684]. – 1 Plan auf 2 Blättern : Kupferdruck ; 88 x 43 cm

Titel oben. Legende auf dem zweiten Blatt. Vermutliches Ursprungswerk: "Insignium Romae templorum prospectus" von Giovanni Giacomo de Rossi (Roma, 1684) **Ryh 39–40**

[1684]. – 1 Blatt.

Numerierung unten rechts: "9" **Ryh 4006 : 39**

Ichnographia sev vestigivm areae Vaticanae ab Alexandro VII. porticibvs exornatae : eq. Laurentio Bernino architecto. – [1684]. – 1 Blatt.

Numerierung unten rechts: "10" **Ryh 4006 : 40**

7664 Ostia. – [Köln] : [s.n.], [zwischen 1588 und 1617]. – 1 Vogelschauplan : Kupferdruck ; 30 x 50 cm. – (Civitates orbis terrarum ; Teil 4, 53)

Titel oben Mitte, Legende unten links, Münzen unten rechts. Lateinischer Text ("Vtrivsqve Ostiæ portvs.") auf der Kartenrückseite. Seitennummer (Rückseite): "53". Ursprungswerk: "Civitates orbis terrarum" von Georg Braun und Frans Hogenberg, vierter Teil (Lateinische Ausgabe. – Köln, erstmals 1588) **Ryh 4006 : 41**

7665 Velitrae vulgo Blitri / depingebat Georgivs Hoefnagle. – [Köln] : [s.n.], [zwischen 1581 und 1621]. – 1 Vogelschaubild : Kupferdruck ; 34 x 40 cm. – (Civitates orbis terrarum ; Teil 3, 53)

Titel oben Mitte, Legende unten links. Lateinischer Text ("Velitrae.") auf der Kartenrückseite. Seitennummer (Rückseite): "53". Ursprungswerk: "Civitates orbis terrarum" von Georg Braun und Frans Hogenberg, dritter Teil (Lateinische Ausgabe. – Köln, erstmals 1581) **Ryh 4006 : 42**

7666 Tibvrtvm vulgo Tivoli / Abrahamus Ortelius ac Georgius Hoefnagle studiose visum eunt 1.a febru. 1578. – [Köln] : [s.n.], [zwischen 1581 und 1621]. – 1 Vogelschaubild : Kupferdruck ; 33 x 45 cm. – (Civitates orbis terrarum ; Teil 3, 52)

Darstellung unten rechts: "Mirabilis stupendiq. in oppido Tiburtino Tiueronæ flu: lapsus / deping. Georgivs Hoefnagle" (18 x 21 cm). Titel oben Mitte, Legende unten links. Lateinischer Text ("Tybvr.") auf der Kartenrückseite. Seitennummer (Rückseite): "52". Ursprungswerk: "Civitates orbis terrarum" von Georg Braun und Frans Hogenberg, dritter Teil (Lateinische Ausgabe. – Köln, erstmals 1581) **Ryh 4006 : 43**

7667 Vetvstiss. ad mare Thyrrhenvm Terracinae oppidvm / deping. Geor. Hoefnag. – [Köln] : [s.n.], [zwischen 1581 und 1621]. – 1 Vogelschaubild : Kupferdruck ; 33 x 42 cm. – (Civitates orbis terrarum ; Teil 3, 54)

Titel oben links, Legende unten links. Lateinischer Text ("Terracina.") auf der Kartenrückseite. Seitennummer (Rückseite): "54". Ursprungswerk: "Civitates orbis terrarum" von Georg Braun und Frans Hogenberg, dritter Teil (Lateinische Ausgabe. – Köln, erstmals 1581) **Ryh 4006 : 44**

7668 Caprarola arx et horti Farnesiani. – [Köln] : [s.n.], [1598]. – 1 Ansicht : Kupferdruck ; 38 x 50 cm. – (Civitates orbis terrarum ; Teil 5, 61)

Titel oben. Lateinischer Text ("Caprarola.") und Seitennummer ("61") auf der Rückseite. Ursprungswerk: "Civitates orbis terrarum" von Georg Braun und Frans Hogenberg, fünfter Teil (Lateinische Ausgabe. – Köln, 1598) **Ryh 4006 : 45**

7669 Civita Vechia : ville et port de mer d'Italie, située dans l'Estat de l'Eglise du patrimoine de S. Pierre a 41. degrez 40. minutes de latitude et 35. degrez 30. minutes de longitude. – [Paris] : [Jean-Baptiste Nolin], [um 1700]. – 1 Plan : Kupferdruck ; 23 x 29 cm

Titelkartusche mit Massstabsleiste unten rechts. Südosten oben. Handschriftlicher Vermerk im Register des Sammelbandes: "Plan von Civita Vechia von Nolin" **Ryh 4006 : 46 A**

7670 Civita-Vechia : ville et port de mer d'Italie, située dans l'Estat de l'Eglise du patrimoine de St. Pierre a 41. degrez 40. minutes de latitude et 35. degrez 30. minutes de longitude : avec privilege du roy / H. van Loon fec. – A Paris : chez le Sr. de Fer dans l'isle du Palais sur le quay de l'Orloge a la sphere royale, 1705. – 1 Plan : Kupferdruck ; 19 x 30 cm

Südosten oben. Numerierung oben rechts: "157". Auf Papier aufgeklebt **Ryh 4006 : 46 B**

7671 Vitterbo citta metropoli della provincia del Patrimonio / [Stecher:] WH. [= Václav Hollar?]. – [Amsterdam] : [Covens et Mortier], [zwischen 1721 und 1778]. – 1 Vogelschauplan : Kupferdruck ; 29 x 42 cm, Bildgrösse 37 x 42 cm

Titel oberhalb Karte, Legende unten **Ryh 4006 : 47**

7672 Orvieto. Lavretvm. – [Köln] : [s.n.], [zwischen 1581 und 1621]. – 2 Ansichten auf 1 Blatt : Kupferdruck ; 35 x 49 cm. – (Civitates orbis terrarum ; Teil 3, 51)

"Orvieto" oben, Erläuterung unten links ("Orivetvm ..."). "Lavretvm" unten, Erläuterung unten Mitte. Lateinischer Text ("Orivetvm." und "Lavretvm.") und Seitennummer ("51") auf der Rückseite. Ursprungswerk: "Civitates orbis terrarum" von Georg Braun und Frans Hogenberg, dritter Teil (Lateinische Ausgabe. – Köln, erstmals 1581) **Ryh 4006 : 48**

7673 Pervsia gratv[m] Mvsvs in Tvscia domicilivm. – [Köln] : [s.n.], [zwischen 1588 und 1617]. – 1 Vogelschauplan : Kupferdruck ; 37 x 44 cm. – (Civitates orbis terrarum ; Teil 4, 51)

Titelkartusche oben links, Legende oben rechts. Lateinischer Text ("Pervsia.") und Seitennummer ("51") auf der Rückseite. Ursprungswerk: "Civitates orbis terrarum" von Georg Braun und

Frans Hogenberg, vierter Teil (Lateinische Ausgabe. – Köln, erstmals 1588) **Ryh 4006 : 49**

7674 Nocerra in Appennino monte. Castel Novo / depingebat Georgius Hoefnaglius anno 1577. – [Köln] : [s.n.], [1598]. – 2 Ansichten auf 1 Blatt : Kupferdruck ; 36 x 48 cm. – (Civitates orbis terrarum ; Teil 5, 64) "Nocerra" oben, "Castel Novo" unten, Titel jeweils oben Mitte. Lateinischer Text ("Nvceria." und "Castellvm Novvm.") und Seitennummer ("64", handschriftlich) auf der Rückseite. Ursprungswerk: "Civitates orbis terrarum" von Georg Braun und Frans Hogenberg, fünfter Teil (Lateinische Ausgabe. – Köln, 1598)

Ryh 4006 : 50

7675 Ancona : cum priuilegio. – [Köln] : [s.n.], [zwischen 1572 und 1624]. – 1 Vogelschauplan : Kupferdruck ; 28 x 47 cm, Bildgrösse 34 x 48 cm. – (Civitates orbis terrarum ; Teil 1, 46)

Titel unten Mitte, Erläuterungen ("Ancona ciuitas Piceni celeberrima ...") und Legende unterhalb Karte. Lateinischer Text ("Ancona.") und Seitennummer ("46") auf der Rückseite. Ursprungswerk: "Civitates orbis terrarum" von Georg Braun und Frans Hogenberg, erster Teil (Lateinische Ausgabe. – Köln, erstmals 1572)

Ryh 4006 : 51

7676 Ancona : cum priuilegio. – [Amsterdam] : [Covens et Mortier], [zwischen 1721 und 1778]. –

1 Vogelschauplan : Kupferdruck ; 33 x 47 cm

Titelkartusche unten Mitte, Legende unten links und rechts

Ryh 4006 : 52

7677 Urbino. Urbino. Svlmo Ovidii patria. – [Köln] : [s.n.], [zwischen 1588 und 1617]. – 3 Karten auf 1 Blatt : Kupferdruck ; 33 x 46 cm. – (Civitates orbis terrarum ; Teil 4, 52)

2 Ansichten "Urbino." (je 16 x 17 cm, links), Vogelschauplan "Svlmo Ovidii patria" (32 x 28 cm, rechts). Lateinischer Text ("Urbino." und "Svlmo.") auf der Kartenrückseite. Seitennummer (Rückseite): "52". Ursprungswerk: "Civitates orbis terrarum" von Georg Braun und Frans Hogenberg, vierter Teil (Lateinische Ausgabe. – Köln, erstmals 1588)

Ryh 4006 : 53

7678 Pezaro / depingebat Geor: Hoefnagle. – [Köln] :

[s.n.], [zwischen 1581 und 1621]. – 1 Ansicht :

Kupferdruck ; 27 x 39 cm. – (Civitates orbis terrarum ; Teil 3, 50)

Titel oben Mitte, Kartusche unten links ("Pisavrum vulgo Pezaro"). Lateinischer Text ("Pisavrum.") auf der Kartenrückseite.

Seitennummer (Rückseite): "50". Ursprungswerk: "Civitates orbis terrarum" von Georg Braun und Frans Hogenberg, dritter Teil (Lateinische Ausgabe. – Köln, erstmals 1581)

Ryh 4006 : 54

9.4 Neapel • Naples

9.4.1 Neapel • Naples

7679 Neapolis regnum : allgemeine Karten. – [Versch. Orte], 1573–1801. – 43 Kt. (in Sammelband) ; 55 cm Systematische Gliederung nach Ryhiner: Kap. 9 (Italia regio), Sektion 4 (Italia inferior vel Neapolis regnum), Bd. 1 **Ryh 4101**

7680 Regni Neapolitani verissima secvndvm antiqvorum et recentiorvm traditionem descriptio : cum priuilegio / Pyrrho Ligorio avct. – [Ca. 1:1 100000]. – [Antwerpen] : [s.n.], [1579]. – 1 Karte : Kupferdruck ; 34 x 47 cm. – (Theatrum orbis terrarum ; 68)
Lateinischer Text auf der Kartenrückseite ("Regnum Neapolitanum."). Nordosten oben. Numerierung (Rückseite): "68". Ursprungswerk: "Theatrum orbis terrarum" von Abraham Ortelius (Antwerpen : Plantijn, 1579). Koloriert **Ryh 4101 : 1**

7681 Regni Neapolitani verissima secvndvm antiqvorum et recentiorvm traditionem descriptio : cum priuilegio / Pyrrho Ligorio avct. – [Ca. 1:1 100000]. – [Antwerpen] : [s.n.], [erschienen 1573]. – 1 Karte : Kupferdruck ; 35 x 48 cm. – (Theatrum oder Schawplatz des Erdbodems ; 37)
Deutscher Text auf der Kartenrückseite ("Das Landt von Naples."). Nordosten oben. Numerierung (Rückseite): "37". Ursprungswerk: "Theatrum oder Schawplatz des Erdbodems" von Abraham Ortelius (Antwerpen, 1573) **Ryh 4101 : 2**

7682 Regno di Napoli / Benjamin Wright Londinensis Anglus fecit Bononiae. – [Ca. 1:1 700000]. – [Bologna] : [F. Magini], [erschienen 1632]. – 1 Karte : Kupferdruck ; 36 x 42 cm. – (Italia / G. A. Magini)
Titelkartusche oben Mitte, Massstabskartusche oben rechts. Widmungskartusche oben links: "All' ill.mo et ecc.mo mio Sr. et Pron Col.mo il Sr. D. Antonio de Medici Fabio di Gio. Ant.o Magini". Ursprungswerk: "Italia" von Giovanni Antonio Magini (Bologna : Fabio Magini, 1632). Koloriert **Ryh 4101 : 3**

7683 Regno di Napoli. – [Ca. 1:1 700000]. – [Amsterdam] : [Joan Blaeu], [1647 oder 1648]. – 1 Karte : Kupferdruck ; 36 x 41 cm, Bildgrösse 38 x 50 cm. – (Novvs Atlas, das ist Welt-beschreibung. Drittes Theil)
Titelkartusche unten rechts, Massstabsleiste oben Mitte, Wappen links und rechts. Deutscher Text auf der Kartenrückseite ("Das Koenigreich Neapolis."). Seitennumerierung (Rückseite): "100" (oben), "Italia." und "Kkkk" (unten). Ursprungswerk: 3. Teil des "Novus Atlas" hrsg. von Joan Blaeu (Deutsche Ausgabe. – Amsterdam, 1647 oder 1648). Koloriert **Ryh 4101 : 5**

7684 Regnum Neapolis Siciliae et Lipariae insulae multis locis correctae novissima descriptio : cum privilegio ordinum hollandiae et westfrisiae / per Iustinum Danckerts. – [Ca. 1:1 100000]. – Amstelodami [Amsterdam] : [Justus Danckerts], [zwischen 1660 und 1700]. – 1 Karte : Kupferdruck ; 54 x 47 cm
Nebenkarte oben rechts: "Sicilia" (14 x 17 cm). Titel oberhalb Karte, Massstabsleisten unten rechts. Koloriert **Ryh 4101 : 7**

7685 Regnum Neapolis : in quo sunt Aprutium ulterius et citerius, comitatus Molisius, Terra Laboris, Capitaniata principatus ulterior et citerior Terra Bariensis et Hidruntina Basilicata Calabria citerior et ulterior : cum

privilegio d. d. ordinum holl. westfrisiaeq[ue] / per Fredericum de Witt. – [Ca. 1:1 100000]. – Amstelodami [Amsterdam] : [F. de Wit], [nach 1688]. – 1 Karte : Kupferdruck ; 57 x 47 cm
Titelkartusche oben rechts, Massstabskartusche unten rechts, Legende unten links. Koloriert **Ryh 4101 : 8**

7686 Regnum Neapolis : subdivisum in suas peculiare provincias Aprutium nempe ulter: et citerius, comit: Molisium; princ. ulter et citeriorem; regiones Lavorinas, Dauniam, agrum Barianum, Messapiam, Basilicatam, Calabriam citer: et ulterior. / per G. et L. Valk. – [Ca. 1:1 000000]. – [Amsterdam] : [Gerard et Leonardus Valck], [nach 1705]. – 1 Karte : Kupferdruck ; 55 x 48 cm
Titel oben Mitte, Legende oben links, Massstabsleisten oben rechts. Koloriert **Ryh 4101 : 9**

7687 Royaume de Naples : avec priuilege du roy renouielle pour vingt ans / par N. Sanson d'Abbeville geogr. du roy ; AB. de la Plaets sculptit. – [Ca. 1:870000]. – A Paris : chez l'auteur ..., 1662. – 1 Karte : Kupferdruck ; 40 x 57 cm
Koloriert **Ryh 4101 : 10**

7688 Calabre citerieure et vlterieure, le far de Messine [et]c. : avec privilege pour vingt ans / par N. S. d'Abbeville geogr. du roy ; AB. de la Plaets sculptit. – [Ca. 1:850000]. – [Paris] : [Nicolas Sanson], 1648. – 1 Karte : Kupferdruck ; 40 x 55 cm
Koloriert **Ryh 4101 : 11**

7689 Royaume de Naples / par N. Sanson d'Abbeville geogr. du roy ; AB. de la Plaets sculptit. – [Ca. 1:870000]. – A Paris : ches le Sr. Robert geogr. ordin. du roy quai de l'Horloge du Palais, 1740. – 1 Karte : Kupferdruck ; 40 x 57 cm
Koloriert **Ryh 4101 : 12**

7690 Regno di Napoli : co[n] pr. del S. P. / nuouamente descritto da Giacomo Cantelli da Vignola et accresciuto di molte notitie e correzioni cauate da diuerse relationi e dalla più recente numeratione de fuochi d'esso regno ; Giorgio Widman sculp. – [Ca. 1:1 100000]. – In Roma : dato in luce da Gio. Giacomo de Rossi dalle sue stampe alla pace, l'anno 1689. – 1 Karte : Kupferdruck ; 54 x 44 cm
Widmungskartusche oben rechts: "All'em.mo e reu.mo Sig.re Pron Col.mo il Sig.r Cardinal Casanate ... hum.mo osseg.mo et oblig.mo ser. Gio. Giacomo de Rossi". Koloriert **Ryh 4101 : 14**

7691 Le royaume de Naples divisé en douze provinces : avec priuilege du roy pour vingt ans / sur les memoires les plus nouveaux par le Sr. Sanson ; présenté a Monseigneur le Dauphin par son tres-humble tres-obessant et tres fidele seruiteur H. iaillot. – [Ca. 1:1 400000]. – A Paris : chez H. Iaillot joignant les grands Augustins aux 2 globes, 1692. – 1 Karte : Kupferdruck ; 42 x 53 cm
Koloriert **Ryh 4101 : 16**

7692 Le royaume de Naples divisé en douze provinces : avec priuilege du roy pour vingt ans / sur les memoires les plus nouveaux par le Sr. Sanson ; présenté a Monseigneur

le Dauphin par son tres-humble tres-obeissant et tres fidele seruiteur H. Iaillot. – [Ca. 1:1400000]. – A Paris : chez H. Iaillot joignant les grands Augustins aux 2 globes, 1696. – 1 Karte : Kupferdruck ; 42 x 53 cm

Titel oberhalb Karte: "Nova regni Neapolitani tabula, ad usum serenissimi Burgundiae ducis". Koloriert **Ryh 4101 : 17**

7693 Le royaume de Naples divisé en douze provinces : avec priuilege du roy pour vingt ans / sur les memoires les plus nouveaux par le Sr. Sanson ; présenté a Monseigneur le Dauphin par son tres-humble tres-obeissant et tres fidele seruiteur H. Iaillot. – [Ca. 1:1400000]. – A Amsterdam : chez R. [et] J. Ottens, [zwischen 1725 und 1750]. – 1 Karte : Kupferdruck ; 42 x 52 cm

Titelkartusche oben rechts, Massstabskartusche unten rechts. Koloriert **Ryh 4101 : 18**

7694 Le royaume de Naples : divisé en ses douze provinces ou sont marquez tous les archevechez et evechez : les fiefs royaux les sieges des audiences royales : les principautez les duches, marquisats et comtez : dressé sur les mémoires des meilleurs auteurs et dédié a Sa Majesté catholique Philippe V. roy d'Espagne des Indes, de Naples, de Sicile, de Sardaigne et Duc de Milan [etc.] : avec privilege du roy / par son tres humble et tres obeissant serviteur I. B. Nolin. – [Ca. 1:1100000]. – A Paris : chez l'auteur sur le quay de l'Horloge du Palais a l'enseigne de la place des Victoires vers le Pont Neuf, 1702. – 1 Karte : Kupferdruck ; 55 x 45 cm

Erläuterungskartusche Mitte links: ("Division géographique et historique du royaume de Naples"). Massstabsleisten und Titelkartusche oben rechts. Kartusche in Muschelform mit Legende unten rechts. Koloriert **Ryh 4101 : 19**

7695 Continentis Italiae pars australior; sive regnum Neapolitanum Hispaniae obediens : subdivisum in suos districtus, terras, atque principatus quibus adjectae Sicilia, in valles tripartita; et contra turcas ejus propugnaculum Malta insula : cum priv: / editore Petro Schenk. – [Ca. 1:1300000]. – Amsteld. [Amsterdam] : [Pieter Schenk], 1703. – 1 Karte : Kupferdruck ; 57 x 48 cm

Nebenkarte unten rechts: "Melita vulgo Malta" (9 x 18 cm). Koloriert **Ryh 4101 : 21**

7696 Le royaume de Naples divisé en ses provinces / par Iean Anthoine Magein profes[s]eur des mathem. a Padoue. – [Ca. 1:1200000]. – A Paris : chez f. G. Jollain rue S. Jacques a lenfant Jesus, [um 1670]. – 1 Karte : Kupferdruck ; 46 x 43 cm

Nebenkarte Mitte links: "Carte pour l'intelligence du voyage du roy d'Espagne en Italie" (11 x 20 cm). Titelkartusche mit Massstabsleisten oben rechts. Unterer Teil der Karte abgerissen. Koloriert. Auf Papier aufgeklebt **Ryh 4101 : 22**

7697 Le royaume de Naples divisé en toutes ses provinces / par le Sr. Iaillot géographe ordinaire du roy. – [Ca. 1:710000]. – A Amsterdam : chez Jean Covens et Corneille Mortier géographes, [zwischen 1721 und 1778]. – 1 Karte auf 4 Blättern : Kupferdruck ; 85 x 71 cm

Titelkartusche oben rechts, Massstabskartusche unten links. Koloriert **Ryh 4101 : 25–26**

Partie septentrionale du royaume de Naples. – [Zwischen 1721 und 1778]. – 2 Blätter. **Ryh 4101 : 25**

Partie meridionale du royaume de Naples. – [Zwischen 1721 und 1778]. – 2 Blätter. **Ryh 4101 : 26**

7698 [Novissima et exactissima totivs regni Neapolis tabvla.] Novissima [et] exactissima totivs regni Neapolis tabvla / praesentis belli statvi accommodata et exhibitata a Ioanne Bapt: Homanno. – [Ca. 1:1100000]. – Norimbergæ [Nürnberg] : [Johann Baptist Homann], [zwischen 1702 und 1715]. – 1 Karte : Kupferdruck ; 56 x 47 cm

Titelkartusche oben rechts, Massstabskartusche unten rechts, Legende unten links. Koloriert **Ryh 4101 : 27**

7699 Neapolis regnum quo continentur Aprutium ulterius et citerius, comitatus Molisius terra laboris, Capitaniata principat. ulterior et citerior Barianus et Hydruntinus ager Basilicata Calabria citerior et ulterior / cura et caelo Matthaei Seutteri, sac. caes. maj. geographi. – [Ca. 1:1100000]. – Augusta Vind. [Augsburg] : [Matthäus Seutter], [zwischen 1730 und 1740]. – 1 Karte : Kupferdruck ; 56 x 48 cm

Titelkartusche oben rechts, Massstabskartusche unten rechts, Legende unten links. Koloriert **Ryh 4101 : 28**

7700 Neapolis regnum quo continentur Aprutium ulterius et citerius, comitatus Molisius terra laboris, Capitaniata principat. ulterior et citerior Barianus et Hydruntinus ager Basilicata Calabria citerior et ulterior : cum gratia et privil. S. R. I. vicariatus, in partibu. Rheni, Sveviae et juris Franconici / cura et caelo Tobiae Conradi Lotteri, chalc. et geographi. – [Ca. 1:1100000]. – Augusta Vind.

[Augsburg] : [Tobias Konrad Lotter], [nach 1758]. – 1 Karte : Kupferdruck ; 56 x 48 cm

Titelkartusche oben rechts, Massstabskartusche unten rechts, Legende unten links. Koloriert **Ryh 4101 : 29**

7701 Typus regni Neapolitani in suas provincias diligenter divisi / per Christoph. Weigelium. – [Ca. 1:1600000]. – [Nürnberg] : [Christoph Weigel], [nach 1710]. – 1 Karte : Kupferdruck ; 38 x 32 cm

Titel- und Massstabskartusche unten rechts, bildliche Darstellung oben rechts, Legende unten links. Koloriert **Ryh 4101 : 30**

7702 [A new and accurate map of the kingdoms of Naples and Sicily.] A new [and] accurate map of the kingdoms of Naples [and] Sicily : drawn from the most approv'd foreign maps [and] charts, and regulated by astron.l observations / by Eman.l Bowen. – [Ca. 1:2800000]. – [London] : [s.n.], [1752]. – 1 Karte : Kupferdruck ; 31 x 21 cm. – (A complete atlas, or distinct view of the known world ; 24)

Titelkartusche mit Massstabsleiste unten rechts. Nullmeridian: London. Numerierung unten links: "No. 24". Ursprungswerk: "A complete atlas, or distinct view of the known world" von Emanuel Bowen (London, 1752). Koloriert **Ryh 4101 : 31 A**

7703 Le royaume de Naples, avec la plus grande partie del'Estat de l'Eglise. – [Ca. 1:2100000]. – [S.I.] : [s.n.], [um 1700]. – 1 Karte : Kupferdruck ; 24 x 33 cm

Titelkartusche mit Wappen unten links, Massstabsleisten oben rechts. Nordosten oben. Koloriert **Ryh 4101 : 31 B**

7704 [Die Königreich Sicilien und Neapolis.] Die Königreich Sicilien u[nd] Neapolis / [Adam Jonathan Felsecker?]. – [Ca. 1:2500000]. – [Nürnberg] : [A. J. Felsecker], [zwischen 1650 und 1700]. – 1 Karte : Kupferdruck ; 37 x 36 cm

Titelkartusche unten links, Massstabsleisten unten rechts. Koloriert. Handschriftlicher Vermerk auf der Kartenrückseite: "Neapolis von Felseker" **Ryh 4101 : 32**

7705 Das Königreich Napoli in dessen XII Hauptprovincien : nach denen neuesten Observationen Magini, Greütters, Sansons, Du Fer, Nolin, Cantelli, [et]c. / Iohan Fri: Probst, hæres Ieremiæ Wolffii exc. – [Ca. 1:1400000]. – Augspurg : [Johann Friedrich Probst], [ca. 1780]. – 1 Karte : Kupferdruck ; 42 x 53 cm

Titelkartusche oben rechts, Erläuterungskartusche Mitte links, Massstabskartusche mit Wappen unten Mitte. Koloriert **Ryh 4101 : 33**

7706 Le royaume de Naples et de Sicile : suivant les nouvelles observations. – [Ca. 1:1000000]. – A Paris : par et chez le Sr. Le Rouge ing. géogr. du roy rue des Augustins, 1745. – 1 Karte : Kupferdruck ; 56 x 47 cm

Nebenkarte Mitte links: "La Sicile" (13 x 17 cm). Koloriert **Ryh 4101 : 34**

7707 Partie septentrionale du royaume de Naples : avec privilege / par le Sr. Robert geographe ordin. du roy. – [Ca. 1:960000]. – [Paris] : [s.n.], 1750. – 1 Karte : Kupferdruck ; 47 x 57 cm. – (Atlas universel / G. und D. Robert de Vaugondy)

Ursprungswerk: "Atlas universel" von G. und D. Robert de Vaugondy (Paris, erschienen 1757/58). Titel auf Kartenrückseite "Naples septen.l." – Koloriert **Ryh 4101 : 35**

7708 Partie méridionale du royaume de Naples où se trouvent la Calabre et l'isle et royaume de Sicile : avec privilege / par le Sr. Robert géographe ordinaire du roi. – [Ca. 1:960000]. – [Paris] : [s.n.], 1750. – 1 Karte : Kupferdruck ; 47 x 58 cm. – (Atlas universel / G. und D. Robert de Vaugondy)

Nebenkarte: ("Supplément pour l'isle de Malte", 15 x 15 cm). Ursprungswerk: "Atlas universel" von G. und D. Robert de Vaugondy (Paris, erschienen 1757/58). Titel auf Kartenrückseite "Naples merid.l." – Koloriert **Ryh 4101 : 36**

7709 Partie septentrionale du royaume de Naples / par le Sr. Robert ; par P. Santini 1779. – [Ca. 1:970000]. – A Venise : chez Mr. Remondini, [1784]. – 1 Karte : Kupferdruck ; 46 x 56 cm. – (Atlas universel / P. Santini, G. A. Remondini ; Vol. 2, Karte 23)

Blattnummer oben rechts: P. II. 23. Ursprungswerk: Neuauflage des "Atlas universel" von P. Santini (Venedig, 1776) durch G. A. Remondini (Venedig, 1784). Koloriert **Ryh 4101 : 37**

7710 Partie méridionale du royaume de Naples où se trouvent la Calabre et l'isle et royaume de Sicile / par le Sr. Robert ; par P. Santini 1779. – [Ca. 1:970000]. – A Venise : chez Mr. Remondini, [1784]. – 1 Karte : Kupferdruck ; 46 x 57 cm. – (Atlas universel / P. Santini, G. A. Remondini ; Vol. 2, Karte 24)

Nebenkarte unten rechts: "Supplement pour l'isle de Malte" (14 x 14 cm). Blattnummer oben rechts: P. II. 24. Ursprungswerk: Neuauflage des "Atlas universel" von P. Santini (Venedig, 1776) durch G. A. Remondini (Venedig, 1784). Koloriert **Ryh 4101 : 38**

7711 Le royaume de Naples / [par Jean Baptiste Louis Clouet]. – [Ca. 1:1500000]. – [Paris] : [Mondhare], [erschienen 1780]. – 1 Karte : Kupferdruck ; 30 x 30 cm, Bildgrösse 32 x 56 cm. – (Géographie moderne avec introduction ; 32)

Nebenkarte unten links: "Sicile I." (10 x 13 cm). Erläuterungen auf der linken und rechten Seite. Nummer oben rechts: No. 32. Ursprungswerk: "Géographie moderne avec introduction" von Abbé J. B. L. Clouet (Paris : Mondhare, 1780). Koloriert. Auf Papier aufgeklebt **Ryh 4101 : 39**

7712 Le royaume de Naples et de Sicile : suivant les nouvelles observations. – [Ca. 1:1000000]. – A Paris : chez Mondhare rue St. Jean de Beauvais pres celle des Noyers, 1783. – 1 Karte : Kupferdruck ; 56 x 46 cm

Nebenkarte unten links: "La Sicile" (13 x 17 cm). Erläuterungen unten rechts. Koloriert **Ryh 4101 : 40**

7713 Carte du royaume de Naples et de la ville de Messine dans l'isle de Sicile / dressée par R. Phelipeau, ingénieur géographe professeur de mathématique de l'ecole royale militaire de Londres ; gravé par C. J. Chaumier. – [Ca. 1:1400000]. – A Paris : chez Basset rue St. Jacques au coin de celle des Mathurins, 1783. – 2 Karten auf 1 Blatt : Kupferdruck ; Bildgrösse 44 x 55 cm

Enth.: Karte des Königreichs Neapel (links, 42 x 36 cm) ; "Plan de la ville et citadelle de Messine" (rechts, 33 x 18 cm, mit Erläuterungen). Koloriert **Ryh 4101 : 41**

7714 Royaume de Naples / gravé par P. F. Tardieu. – [Ca. 1:1400000]. – [Paris] : [Mentelle], [1782]. – 1 Karte : Kupferdruck ; 41 x 31 cm. – (Atlas nouveau / Edme Mentelle ; 98 C)

Nebenkarte unten links: "Environs de la ville de Naples vers l'ouest" (10 x 18 cm). Titel oben rechts, Massstabsleisten unten rechts. Nullmeridiane: Ferro, Paris. Numerierung oben rechts: "No. 98 C.". Ursprungswerk: "Atlas nouveau" von Edme Mentelle (Paris, 1782?). Koloriert. Handschriftlicher Vermerk auf dem Registerblatt des Sammelbandes: "... im Atlas de Mentelle" **Ryh 4101 : 42**

7715 Carte du royaume de Naples, et de celui de l'isle de Sicile / dressée par Hérisson, élève du cit. Bonne, ancien ingénieur-hydrogr. de la marine ; Dien scr. – [Ca. 1:1000000]. – A Paris : chez Basset m.d d'estampes et de papiers peint. rue Jacques au coin de celle des Mathurins no. 670, [zwischen 1785 und 1812]. – 1 Karte : Kupferdruck ; 75 x 51 cm

Titelkartusche oben rechts, Massstabsleisten unten links, Legende unten rechts. Nullmeridiane: Ferro, Paris. Koloriert **Ryh 4101 : 43**

7716 Charte von dem Königreiche Neapel / nach den neuesten und bewährtesten Hilfsmitteln entworfen und gezeichnet von Ferd. Götze. – [Ca. 1:1200000]. – Weimar : im Verlage des Industrie Comptoirs, 1801. – 1 Karte : Kupferdruck ; 55 x 42 cm

Koloriert **Ryh 4101 : 44**

7717 Charte von den beyden Königreichen Neapel und Sicilien : in zwey Blättern / nach den besten astronomischen und geographischen Hülfsmitteln, vorzüglich nach Bacler d'Albe Théâtre de la guerre en Italie, entworfen im Jahr 1805 von Adolf Stieler hzgl. sachs. goth. Legations-Secret. – [Ca. 1:740000]. – Nürnberg : in der Schneider und Weigelschen Kunst- und Landkartenhandlung, 1808. – 1 Karte auf 2 Blättern : Kupferdruck ; 98 x 65 cm
Nebenkarte: "Special Charte von Malta, Gozzo und Comino" (14 x 15 cm, links Mitte). Nullmeridian: Ferro. Koloriert

Ryh 4101 : 45–46

1. – 1808. – 1 Blatt ; 49 x 65 cm.

Ryh 4101 : 45

2. – 1808. – 1 Blatt ; 49 x 65 cm.

Ryh 4101 : 46

7718 Carta geografica della Sicilia prima o sia regno di Napoli / disegnata da Gio. Ant. Rizzi Zannoni Padovano accademico di Gottinga e d'Altdorf; e fatta incidere per ordine del ré delle due Sicilie ; Germain e Perrier incisero ; G. André scrisse. – [Ca. 1:410000]. – In Parigi : [s.n.], nel 1769. – 1 Karte auf 4 Blättern : Kupferdruck ; [verschiedene Formate]
Koloriert

Ryh 4101 : 51–54

1769. – 1 Blatt ; 66 x 42 cm.

Ryh 4101 : 51

1769. – 1 Blatt ; 68 x 41 cm.

Ryh 4101 : 52

1769. – 1 Blatt ; 62 x 43 cm.

Ryh 4101 : 53

1769. – 1 Blatt ; 60 x 44 cm.

Ryh 4101 : 54

7719 Generalkarte von dem Koenigreiche Neapel oder Napoli / verfasst von Herrn Joh. Ant. Rizzi Zannoni ; neu herausgegeben von Herrn F. A. Schrämbl ; K. Ponheimer sc. Vienne. – [Ca. 1:420000]. – Zu Wien : zu finden in eigenem Verlage [Schrämbl], 1789. – 1 Karte auf 4 Blättern : Kupferdruck ; [verschiedene Formate]. – (Allgemeiner grosser Atlas ; N. 70–72 A)

Blattnummer jeweils oben rechts. Ursprungswerk: "Allgemeiner grosser Atlas" von F. A. Schrämbl (Wien, 1786–1800). Koloriert

Ryh 4101 : 55–58

1789. – 1 Blatt ; 65 x 41 cm. – (Allgemeiner grosser Atlas ; N. 72 A)

Numerierung oben rechts: "No. 72.A."

Ryh 4101 : 55

1789. – 1 Blatt ; 66 x 41 cm. – (Allgemeiner grosser Atlas ; N. 72)

Numerierung oben rechts: "N. 72."

Ryh 4101 : 56

1789. – 1 Blatt ; 61 x 43 cm. – (Allgemeiner grosser Atlas ; N. 71)

Numerierung oben rechts: "N. 71."

Ryh 4101 : 57

1789. – 1 Blatt ; 59 x 44 cm. – (Allgemeiner grosser Atlas ; N. 70)

Numerierung oben rechts: "N. 70."

Ryh 4101 : 58

7720 Carte des royaumes de Naples et de Sicile, pays anciennement appellé Grand Grèce / dressée et réduite pour la partie d'Italie, d'après la carte de Zannoni, et pour la Sicile, d'après celle du Baron Schmettau, par le Sr. Clermont ing.r géographe. – [Ca. 1:1900000]. – [S.l.] : [s.n.], 1780. – 1 Karte : Kupferdruck ; 37 x 48 cm
Nebenkarte Mitte links: "L'isle de Malte" (9 x 11 cm). Koloriert

Ryh 4101 : 59

7721 Carte de l'Italie méridionale et de la Sicile ancienne; pays autrefois connus sous le nom de Grande Grèce : rédigée et corrigée d'après les observations les plus récentes, et que l'on croit les plus certaines. – [Ca.

1:1900000]. – [Paris] : [s.n.], [1783]. – 1 Karte :

Kupferdruck ; 37 x 48 cm. – (Voyage pittoresque ou description des royaumes de Naples et de Sicile)

Titel Mitte rechts, Massstabsleisten oben rechts, Erläuterungen links und unten rechts. Numerierung oben rechts: "No. 11".

Ursprungswerk: Band 3 der "Voyage pittoresque ou description des royaumes de Naples et de Sicile" von Jean Claude Richard de Saint Non (Paris, 1781–1786). Koloriert. Handschriftlicher Vermerk auf der Kartenrückseite: "Neapolis et Sicilia vetus par Clermont"

Ryh 4101 : 60

9.4.2 Neapel • Naples

Zur Fortsetzung vorgesehener Band • Volume to be continued

[Ryh 4102]

9.4.3 Neapel: mehrere Regionen • Naples: several regions

7722 Neapolis regnum : grosse Teile des Reichs, Abruzzo ultra et citra provinciae, Terra di Lavoro, principatus de Salerno citra et ultra, comitatus de Molise. – [Versch. Orte], 1589–1801. – 30 Kt. (in Sammelband) ; 54 cm
Systematische Gliederung nach Ryhiner: Kap. 9 (Italia regio), Sektion 4 (Italia inferior vel Neapolis regnum), Bd. 3 **Ryh 4103**

7723 Abruzzo et Terra di Lavoro : cum priuilegio / per Gerardum Mercatorem. – [Ca. 1:720000]. – [Duisburg] : [s.n.], [1589]. – 1 Karte : Kupferdruck ; 33 x 47 cm. – (Italiae, Sclavoniae, et Graeciae ; 12)

Lateinischer Text auf der Kartenrückseite ("Abruzzo et terra di Lavoro"). Titeltartusche unten rechts, Massstabskartusche oben links. Westen oben. Numerierung (Rückseite): "12".

Ursprungswerk: "Italiae, Sclavoniae, et Graeciae" von Gerard Mercator (Duisburg, erstmals 1589)

Ryh 4103 : 1

7724 Abruzzo et Terra di Lavoro : cum priuilegio / per Gerardum Mercatorem. – [Ca. 1:720000]. – [Amsterdam] : [Henricus Hondius], [1630]. – 1 Karte : Kupferdruck ; 33 x 47 cm. – (Gerardi Mercatoris atlas sive cosmographicae meditationes de fabrica mundi et fabricati figura)

Lateinischer Text auf der Kartenrückseite ("Abruzzo et Terra di Lavoro"). Titeltartusche unten rechts, Massstabskartusche oben links. Westen oben. Seitennumerierung (Rückseite): "324" und "325" (oben), "Ggggggg" (unten). Ursprungswerk: "Gerardi Mercatoris atlas sive cosmographicae meditationes de fabrica mundi et fabricati figura" hrsg. von H. Hondius (Amsterdam, 1630).

Koloriert

Ryh 4103 : 2

7725 Pvglia piana, terra di Barri, terra di Otranto, Calabria et Basilicata : cum priuilegio / per Gerardum Mercatorem. – [Ca. 1:1200000]. – [Duisburg] : [s.n.], [1589]. – 1 Karte : Kupferdruck ; 32 x 44 cm. – (Italiae, Sclavoniae, et Graeciae ; 13)

Lateinischer Text auf der Kartenrückseite ("Pvglia piana terra di Barri, terra ..."). Titeltartusche unten links, Massstabsleiste unten rechts. Westen oben. Numerierung (Rückseite): "13".

Ursprungswerk: "Italiae, Sclavoniae, et Graeciae" von Gerard Mercator (Duisburg, erstmals 1589)

Ryh 4103 : 3

7726 Pvglia piana, terra di Barri, terra di Otranto, Calabria et Basilicata : cum priuilegio / per Gerardum Mercatorem. – [Ca. 1:1200000]. – [Amsterdam] :

[Henricus Hondius], [1630]. – 1 Karte : Kupferdruck ; 32 x 44 cm. – (Gerardi Mercatoris atlas sive cosmographicae meditationes de fabrica mundi et fabricati figura)

Lateinischer Text auf der Kartenrückseite ("Puglia plana terra di Barri, ..."). Titeltartusche unten links, Massstabsleiste unten rechts. Westen oben. Seitennumerierung (Rückseite): "326" und "327" (oben), "Hhhhhhh" (unten). Ursprungswerk: "Gerardi Mercatoris atlas sive cosmographicae meditationes de fabrica mundi et fabricati figura" hrsg. von H. Hondius (Amsterdam, 1630). Koloriert

Ryh 4103 : 4

7727 Itala nam tellus Græcia maior erat Ovid. IV.

Fastor. : hæc Italiæ pars nunc primum de prisca ærugine est abstersa et ejusmodi, ut videre licet, nitori reddita. – [Ca. 1:1300000]. – Amstelodami [Amsterdam] : excudit Joannes Janssonius, [um 1680]. – 1 Karte : Kupferdruck ; 36 x 49 cm. – (Joannis Janssonii novus atlas)

Titeltartusche oben links. Osten oben. Ursprungswerk: "Joannis Janssonii novus atlas", Bd. 4 (Amsterdam, erschienen um 1680)

Ryh 4103 : 5

7728 Magnæ Græciæ descriptio : cum privilegio s. c. majest. / cælo C. Weigelii. – [Ca. 1:1500000]. – Norimb. [Nürnberg] : [Christoph Weigel], [1720]. – 1 Karte : Kupferdruck ; 30 x 39 cm. – (Descriptio orbis antiqvi ; 16)

Titel unten rechts, Abbildungen von Münzen links und rechts. Seitennummer oben rechts: "16.". Ursprungswerk: "Descriptio orbis antiqvi" von J. D. Köhler (Nürnberg, 1720). Koloriert

Ryh 4103 : 6

7729 Carte de la premiere partie du royaume de Naples : contenant la terre de Labour et la principauté citérieure et ultérieure de Salerne / réduite et dessinée d'après la grande carte de Rizzi Zannoni par Clermont ing.r géographe ; Perrier sculp. ; Drouët scrip. – [Ca. 1:570000]. – [Paris] : [s.n.], 1780. – 1 Karte : Kupferdruck ; 37 x 48 cm. – (Voyage pittoresque ou description des royaumes de Naples et de Sicile)

Numerierung unten links: "No. 118.". Ursprungswerk: Band 1 der "Voyage pittoresque ou description des royaumes de Naples et de Sicile" von Jean Claude Richard de Saint Non (Paris, 1781–1786).

Koloriert

Ryh 4103 : 7

7730 Carte de la seconde partie du royaume de Naples : contenant la Capitanate, la Pouille, la terre de Bari et la terre d'Otrante / Perrier sculp. – [Ca. 1:720000]. – [Paris] : [s.n.], [um 1780]. – 1 Karte : Kupferdruck ; 37 x 48 cm. – (Voyage pittoresque ou description des royaumes de Naples et de Sicile)

Titel oben rechts, Massstabsleisten oben Mitte. Numerierung oben links: "Pl. XXV.". Ursprungswerk: Band 3 der "Voyage pittoresque ou description des royaumes de Naples et de Sicile" von Jean Claude Richard de Saint Non (Paris, 1781–1786). Koloriert.

Handschriftlicher Vermerk auf der Kartenrückseite: "... par Clermont"

Ryh 4103 : 8

7731 Carte géographique et numismatique de la 3.eme et 4.eme partie du royaume de Naples : contenant la Basilicate ou l'ancienne Lucanie, avec la Calabre citérieure et ultérieure, ou le Brutium des anciens. – [Ca. 1:810000]. – [Paris] : [s.n.], [1783]. – 1 Karte :

Kupferdruck ; 48 x 37 cm. – (Voyage pittoresque ou description des royaumes de Naples et de Sicile)

Titel oben rechts, Massstabsleisten unten links, Abbildungen von Münzen links und rechts. Numerierung unten links: "No. 54".

Ursprungswerk: Band 3 der "Voyage pittoresque ou description des royaumes de Naples et de Sicile" von Jean Claude Richard de Saint Non (Paris, 1781–1786). Koloriert. Handschriftlicher Vermerk auf der Kartenrückseite: "... par Clermont"

Ryh 4103 : 9

7732 Abrvzzo citra, et vltra / B[enjamin] W[right]. – [Ca. 1:360000]. – [Bologna] : [F. Magini], [1632]. – 1 Karte : Kupferdruck ; 36 x 45 cm. – (Italia / G. A. Magini)

Titeltartusche oben rechts, Massstabsleiste unten links.

Ursprungswerk: "Italia" von Giovanni Antonio Magini (Bologna : Fabio Magini, 1632). Koloriert

Ryh 4103 : 21

7733 Abrvzzo citra, et vltra. – [Ca. 1:370000]. – [Amsterdam] : [Joan Blaeu], [1647 oder 1648]. – 1 Karte : Kupferdruck ; 36 x 48 cm. – (Novvs Atlas, das ist Weltbeschreibung. Drittes Theil)

Titeltartusche oben rechts, Massstabsleiste unten links. Deutscher Text auf der Kartenrückseite ("Aprvtivm, sonst genant Abrvzzo;"). Seitennumerierung (Rückseite): "106" (oben), "Italia." und "Oooo" (unten). Ursprungswerk: 3. Teil des "Novvs Atlas" hrsg. von Joan Blaeu (Deutsche Ausgabe. – Amsterdam, 1647 oder 1648). Koloriert

Ryh 4103 : 22

7734 Abrvzzo citra, et vltra. – [Ca. 1:370000]. – Amstelodami [Amsterdam] : apud G. Valk et P. Schenk, [zwischen 1670 und 1690]. – 1 Karte : Kupferdruck ; 36 x 47 cm

Titeltartusche oben rechts, Massstabskartusche unten links.

Koloriert

Ryh 4103 : 24

7735 L'Abrvzzo citra et vltra : gia delineato dal Magini e nvovamente ampliato secondo lo stato presente : e dedicato all'ill.mo Signore il Sig.r Abate Girolamo Samminiati / dato in luce da Domenico de Rossi. – [Ca. 1:320000]. – [Roma] : [Domenico de Rossi], l'anno 1714. – 1 Karte : Kupferdruck ; 41 x 52 cm

Koloriert

Ryh 4103 : 25

7736 Abrvzzo vlteriore regione del regno di Napoli. – [Ca. 1:300000]. – [Bologna] : [F. Magini], [1632]. – 1 Karte : Kupferdruck ; 33 x 44 cm. – (Italia / G. A. Magini)

Titeltartusche oben links, Massstabskartusche unten links.

Widmungskartusche unten rechts: "All'ill.mo, et ecc.mo mio S.r et Pron. Col. il Sig.r Prencipe Luigi d'Este etc. Fabio di Gio. Ant.o Magini". Ursprungswerk: "Italia" von Giovanni Antonio Magini (Bologna : Fabio Magini, 1632). Koloriert

Ryh 4103 : 26

7737 Terra di Lavoro olim Campania felix / B[enjamin] W[right] f. – [Ca. 1:330000]. – [Bologna] : [F. Magini], [1632]. – 1 Karte : Kupferdruck ; 36 x 43 cm. – (Italia / G. A. Magini)

Titeltartusche oben rechts, Massstabskartusche oben links.

Widmungskartusche unten Mitte: "Al ser.mo Prencipe d'Vrbino etc. Fabio di Gio. Ant.o Magini". Ursprungswerk: "Italia" von Giovanni Antonio Magini (Bologna : Fabio Magini, 1632). Koloriert

Ryh 4103 : 31

7738 Terra di Lavoro, olim Campania felix. – [Ca. 1:330000]. – [Amsterdam] : [Joan Blaeu], [1647 oder

1648]. – 1 Karte : Kupferdruck ; 36 x 48 cm. – (Novvs Atlas, das ist Welt-beschreibung. Drittes Theil)
Titelkartusche oben rechts, Massstabskartusche unten links, Wappen oben Mitte. Deutscher Text auf der Kartenrückseite ("Campania felix, jetzo genant Terra di Lavoro."). Seitennumerierung (Rückseite): "108" (oben), "Italia." und "Qqqq" (unten).
Ursprungswerk: 3. Teil des "Novus Atlas" hrsg. von Joan Blaeu (Deutsche Ausgabe. – Amsterdam, 1647 oder 1648). Koloriert
Ryh 4103 : 32

7739 Terra di Lavoro, olim Campania felix. – [Ca. 1:370000]. – Amstelodami [Amsterdam] : penes G. Valk et P. Schenk, [zwischen 1670 und 1690]. – 1 Karte : Kupferdruck ; 36 x 47 cm
Titelkartusche oben rechts, Massstabskartusche oben links. Koloriert
Ryh 4103 : 34

7740 Terre de Labeur, ou Campagne felix : avec privil. – [Ca. 1:330000]. – A Amsterdam : chez Còvens et Mortier, [zwischen 1721 und 1778]. – 1 Karte : Kupferdruck ; 36 x 47 cm
Titelkartusche oben rechts, Massstabskartusche unten links, Wappen oben links. Numerierung unten rechts: "41". Koloriert
Ryh 4103 : 35

7741 Provincia di Terra di Lavoro : gia delineata dal Magini in ogni sva parte e nvovamente ampliata secondo lo stato presente : e dedicata all'ill.mo e rev.mo Sig.re Monsig.r Gio. Maria Lancisi ... deu.mo et obl.mo ser.re Lorenzo Filippo de Rossi : con priuilegio del sommo pontefice / data in luce da Domenico de Rossi. – [Ca. 1:260000]. – In Roma : data in luce da Domenico de Rossi dalle sue stampe alla Pace, l'anno 1714. – 1 Karte : Kupferdruck ; 52 x 41 cm
Koloriert
Ryh 4103 : 36

7742 Carte physique de la Campanie / par Scipion Breislak ; gravé par Thuillier fils ; écrit par Miller. – [Ca. 1:170000]. – [Paris] : [s.n.], [1801]. – 1 Karte : Kupferdruck ; 66 x 56 cm
Titelkartusche unten links, Massstabsleisten unten rechts, Legende und Erläuterungen Mitte links. Numerierungen: "Planche première" (oben links) und "Tom. 1.er pag. 1" (oben rechts). Ursprungswerk: "Voyages physiques et lythologiques dans la Campanie" von Scipione Breislak (Paris, 1801). Koloriert
Ryh 4103 : 37

7743 Carte des cratères éteints, entre Naples et Cumes / gravé par B. Tardieu ; écrit par Miller. – [Ca. 1:65000]. – [Paris] : [s.n.], [1801]. – 1 Karte : Kupferdruck ; 35 x 43 cm
Titel und Legende unten rechts, Massstabsleisten unten Mitte. Numerierungen: "Planche 4.eme" (oben links) und "Tom. 2.eme pag. 18" (oben rechts). Ursprungswerk: "Voyages physiques et lythologiques dans la Campanie" von Scipione Breislak (Paris, 1801). Handschriftlicher Vermerk im Register des Sammelbandes: "Carte ... par Breislack"
Ryh 4103 : 38

7744 Carte du Vesuve, et de la plage comprise entre Naples et la Torre dell'Annunziata / par Scipion Breislak ; gravé par B. Tardieu ; écrit par Miller. – [Ca. 1:60000]. – [Paris] : [s.n.], [1801]. – 1 Karte : Kupferdruck ; 35 x 43 cm

Titel und Massstabsleisten unten links. Numerierungen: "Planche 2.me" (oben links) und "Tom. 1.er pag. 122" (oben rechts).
Ursprungswerk: "Voyages physiques et lythologiques dans la Campanie" von Scipione Breislak (Paris, 1801) **Ryh 4103 : 39**

7745 Principato citra, olim Picentia. – [Ca. 1:330000]. – [Bologna] : [F. Magini], [1632]. – 1 Karte : Kupferdruck ; 34 x 46 cm. – (Italia / G. A. Magini)
Titelkartusche oben rechts, Massstabskartusche unten Mitte.
Widmungskartusche unten links: "Al molto ill.re Sig.r mio osseru.mo il Sig.r Massimo Caprara ... Gio. Antonio Magini Pad.o".
Ursprungswerk: "Italia" von Giovanni Antonio Magini (Bologna : Fabio Magini, 1632). Koloriert
Ryh 4103 : 41

7746 Principato citra olim Picentia. – [Ca. 1:340000]. – [Amsterdam] : [Joan Blaeu], [1647 oder 1648]. – 1 Karte : Kupferdruck ; 36 x 48 cm. – (Novvs Atlas, das ist Welt-beschreibung. Drittes Theil)
Titelkartusche unten links, Massstabskartusche oben rechts.
Deutscher Text auf der Kartenrückseite ("Principatvs citerior, vor Zeiten genant Picentia."). Seitennumerierung (Rückseite): "121" (oben), "Italia." und "Aaaaa" (unten). Ursprungswerk: 3. Teil des "Novus Atlas" hrsg. von Joan Blaeu (Deutsche Ausgabe. – Amsterdam, 1647 oder 1648). Koloriert
Ryh 4103 : 42

7747 Principauté citerieure : avec privilege / par Mr. Blaeu. – [Ca. 1:340000]. – A Amsterdam : se vend chez Còvens et Mortier, [zwischen 1721 und 1778]. – 1 Karte : Kupferdruck ; 36 x 47 cm
Titelkartusche unten links, Massstabskartusche oben rechts.
Numerierung unten rechts: "45". Koloriert
Ryh 4103 : 44

7748 Provincia del principato citra : gia delineata dal Magini e nvovamente ampliata secondo lo stato presente : e dedicata all'ill.mo Sig.re il Sig.r auocato Diego de Pace : con priuileggio del sommo pont. / data in luce da Domenico de Rossi ; Giuseppe Pietrasanta incid. – [Ca. 1:280000]. – In Roma : nella stamperia alla Pace [Domenico de Rossi], l'an. 1714. – 1 Karte : Kupferdruck ; 41 x 53 cm
Koloriert
Ryh 4103 : 45

7749 Contado di Molise, [et] principato vltra. – [Ca. 1:370000]. – [Bologna] : [F. Magini], [1632]. – 1 Karte : Kupferdruck ; 36 x 40 cm. – (Italia / G. A. Magini)
Titelkartusche und Massstabskartusche oben rechts.
Widmungskartusche links: "Al molto ill.re Signor mio osser.mo il Sig.r Giouanni Ansalone de i Signori Giurati della nobiliss.a citta di Messina Gio. Antonio Magini Padouano mathematico dello studio di Bologna". Ursprungswerk: "Italia" von Giovanni Antonio Magini (Bologna : Fabio Magini, 1632). Koloriert
Ryh 4103 : 51

7750 Contado di Molise et principato vltra. – [Ca. 1:370000]. – [Amsterdam] : [Joan Blaeu], [1647 oder 1648]. – 1 Karte : Kupferdruck ; 36 x 48 cm. – (Novvs Atlas, das ist Welt-beschreibung. Drittes Theil)
Titelkartusche oben links, Massstabskartusche oben rechts.
Deutscher Text auf der Kartenrückseite ("Die Grafschafft Moliso, sampt Principato vltra."). Seitennumerierung (Rückseite): "119" (oben), "Italia." und "Yyyy" (unten). Ursprungswerk: 3. Teil des "Novus Atlas" hrsg. von Joan Blaeu (Deutsche Ausgabe. – Amsterdam, 1647 oder 1648). Koloriert
Ryh 4103 : 52

7751 La Molise et principato vltra : avec privilege. – [Ca. 1:380000]. – A Amsterdam : chez Covens et Mortier, [zwischen 1721 und 1778]. – 1 Karte : Kupferdruck ; 36 x 48 cm

Titelkartusche oben links, Massstabskartusche oben rechts.
Numerierung unten rechts: "42". Koloriert **Ryh 4103 : 54**

7752 Provincie del contado di Molise e principato vltra : gia delineate dal Magini e nvovamente ampliate secondo lo stato presente : e dedicate all'ill.mo e reu.mo Sig.re Monsig.r Troiano Acquaiuia d'Aragona cameriero d'onore della S. di N. S. papa Clemente XI. : con priuilegio del som. pont. / date in luce da Domenico de Rossi ; Giuseppe Pietrasanta incidit. – [Ca. 1:270000]. – In Roma : nella stamperia alla Pace [Domenico de Rossi], l'anno 1714. – 1 Karte : Kupferdruck ; 52 x 42 cm
Koloriert **Ryh 4103 : 55**

9.4.4 Neapel: mehrere Regionen • Naples: several regions

7753 Neapolis regnum : Capitanata provincia, Terra di Bari et Basilicata provincia, Terra d'Otranto, Calabria. – [Versch. Orte], 1573–1786. – 35 Kt. (in Sammelband) ; 55 cm

Systematische Gliederung nach Ryhiner: Kap. 9 (Italia regio), Sektion 4 (Italia inferior vel Neapolis regnum), Bd. 4 **Ryh 4104**

7754 Capitanata olim Mesapiae, et Japigiae pars. – [Ca. 1:330000]. – [Bologna] : [F. Magini], [1632]. – 1 Karte : Kupferdruck ; 35 x 42 cm. – (Italia / G. A. Magini)
Widmungskartusche unten links: "Al molto ill. et excell.mo Sig.r mio oss.mo il Sig: Gio: Battista Cortese, lettore primario di medicina nello studio di Messina. Gio. Antonio Magini".
Titelkartusche und Massstabsleiste Mitte rechts. Ursprungswerk: "Italia" von Giovanni Antonio Magini (Bologna : Fabio Magini, 1632). Koloriert **Ryh 4104 : 1**

7755 Capitanata, olim Mesapiae et Iapygiae pars. – [Ca. 1:330000]. – [Amsterdam] : apud Guiljelmum Blaeu, [1647 oder 1648]. – 1 Karte : Kupferdruck ; 37 x 48 cm. – (Novvs Atlas, das ist Welt-beschreibung. Drittes Theil)
Titelkartusche unten rechts, Massstabskartusche unten links.
Deutscher Text auf der Kartenrückseite ("Capitanata, vor Zeiten genant Apvlia Davnia."). Numerierung (Rückseite): "120" (oben), "Italia." und "Zzzz" (unten). Ursprungswerk: 3. Teil des "Novus Atlas" hrsg. von Joan Blaeu (Deutsche Ausgabe. – Amsterdam, 1647 oder 1648). Koloriert **Ryh 4104 : 2**

7756 Capitanata, olim Mesapiae et Iapygiae pars. – [Ca. 1:330000]. – Amstelodami [Amsterdam] : apud G. Valk et P. Schenk, [zwischen 1670 und 1690]. – 1 Karte : Kupferdruck ; 36 x 46 cm
Titelkartusche unten rechts, Massstabskartusche unten links.
Koloriert **Ryh 4104 : 4**

7757 Capitanate, ou Mesapiae et Iapygiae : avec privilege / apud Guiljelmum Blaeu. – [Ca. 1:330000]. – Se vend a Amsterdam : chez Pierre Mortier, [zwischen 1690 und 1720]. – 1 Karte : Kupferdruck ; 37 x 48 cm
Titelkartusche unten rechts, Massstabskartusche unten links.
Numerierung unten rechts: "43". Koloriert **Ryh 4104 : 5**

7758 Provincia di Capitanata : gia delineata dal Magini e nvovamente ampliata secondo lo stato presente : e dedicata all'ill.mo Sig.re il Sig.r Barone Carlo Alberto Guidobono Cauallchini : con priuilegio del sommo pont. / dal suo deu.mo et obl.mo seruitore Domenico de Rossi ; Gasparo Pietrasanta incidit. – [Ca. 1:260000]. – In Roma : data in luce da Domenico de Rossi dalle sue stampe alla Pace, l'anno 1714. – 1 Karte : Kupferdruck ; 41 x 53 cm
Koloriert **Ryh 4104 : 6**

7759 Apvliae qvae olim Iapygia, nova corographia / Jacobo Castaldo auctore. – [Ca. 1:640000]. – [Antwerpen] : [s.n.], [erschienen 1579]. – 1 Karte : Kupferdruck ; 31 x 22 cm. – (Theatrum orbis terrarum ; 64 B)
Titelkartusche oben links. Osten oben. Ursprungswerk: "Theatrum orbis terrarum" von Abraham Ortelius (Antwerpen : Plantijn, 1579). Koloriert. Ursprünglich zusammen mit der Karte "Patavini territorii" auf einem Blatt **Ryh 4104 : 10 A**

7760 Apvliae qvae olim Iapygia, nova corographia / Jacobo Castaldo auctore. – [Ca. 1:640000]. – [Antwerpen] : [s.n.], [erschienen 1573]. – 1 Karte : Kupferdruck ; 31 x 22 cm. – (Theatrum oder Schawplatz des Erdbodems ; [34 A, 2])
Titelkartusche oben links. Osten oben. Ursprungswerk: "Theatrum oder Schawplatz des Erdbodems" von Abraham Ortelius (Antwerpen, 1573). Koloriert. Ursprünglich zusammen mit der Karte "Patavini territorii" auf einem Blatt **Ryh 4104 : 10 B**

7761 Terra di Bari et Basilicata. – [Ca. 1:430000]. – [Bologna] : [F. Magini], [1632]. – 1 Karte : Kupferdruck ; 36 x 45 cm. – (Italia / G. A. Magini)
Widmungskartusche unten rechts: "All'ill.mo mio Sig.r et Pro. Col.mo il Sig: Marchese Hercole Maluezzi etc. Fabio di Giouanni Antonio Magini, Padouano". Titelkartusche unten rechts, Massstabsleiste unten links. Ursprungswerk: "Italia" von Giovanni Antonio Magini (Bologna : Fabio Magini, 1632). Koloriert **Ryh 4104 : 11**

7762 Terra di Bari et Basilicata. – [Ca. 1:430000]. – [Amsterdam] : [Joan Blaeu], [1647 oder 1648]. – 1 Karte : Kupferdruck ; 36 x 48 cm. – (Novvs Atlas, das ist Welt-beschreibung. Drittes Theil)
Titelkartusche unten rechts, Massstabskartusche Mitte rechts.
Deutscher Text auf der Kartenrückseite ("Das Landt Bari, vor Zeiten genant Apvlia Pevcetia."). Numerierung (Rückseite): "123" (oben), "Italia." und "Ccccc" (unten). Ursprungswerk: 3. Teil des "Novus Atlas" hrsg. von Joan Blaeu (Deutsche Ausgabe. – Amsterdam, 1647 oder 1648). Koloriert **Ryh 4104 : 12**

7763 Terra di Bari et Basilicata. – [Ca. 1:430000]. – Amstelodami [Amsterdam] : apud G. Valk et P. Schenk, [zwischen 1670 und 1690]. – 1 Karte : Kupferdruck ; 36 x 47 cm
Titel- und Massstabskartusche unten rechts. Koloriert **Ryh 4104 : 14**

7764 Terre de Bari et Basilicata : avec privil. – [Ca. 1:430000]. – Se vend a Amsterdam : chez Covens et Mortier, [zwischen 1721 und 1778]. – 1 Karte : Kupferdruck ; 36 x 47 cm
Titelkartusche unten rechts, Massstabskartusche Mitte rechts.
Numerierung unten rechts: "46". Koloriert **Ryh 4104 : 15**

7765 Provincie di Basilicata e terra di Bari : già delineate dal Magini e nuovamente ampliate secondo lo stato presente : e dedicate all'ill.mo Sig.re il Sig.re Caualiere Giulio del Taia : con priuilegio del s. p. / date in luce da Domenico de Rossi ; Giuseppe Pietrasanta in.dit. – [Ca. 1:360000]. – In Roma : date in luce da Domenico de Rossi dalle sue stampe alla Pace, l'anno 1714. – 1 Karte : Kupferdruck ; 42 x 53 cm
Koloriert **Ryh 4104 : 16**

7766 Terra di Otranto, olim, Salentina, [et] Iapigia. – [Ca. 1:370000]. – [Bologna] : [F. Magini], [1632]. – 1 Karte : Kupferdruck ; 33 x 47 cm. – (Italia / G. A. Magini) Widmungskartusche unten Mitte: "All'ill.mo Sig.r et Pron. Coll.mo il Sig. Lodouico Magnani dell'habito di S.to Jago. Fabio di Gio. Antonio Magini". Titeltartusche oben rechts, Massstabsleiste unten Mitte. Ursprungswerk: "Italia" von Giovanni Antonio Magini (Bologna : Fabio Magini, 1632). Koloriert **Ryh 4104 : 21**

7767 Terra di Otranto olim Salentina et Iapigia. – [Ca. 1:370000]. – [Amsterdam] : [Joan Blaeu], [1647 oder 1648]. – 1 Karte : Kupferdruck ; 36 x 48 cm. – (Novvs Atlas, das ist Welt-beschreibung. Drittes Theil) Titel- und Massstabskartusche unten Mitte, Wappen oben rechts. Deutscher Text auf der Kartenrückseite ("Hydrvntvm, sonst Terra d'Otranto."). Numerierung (Rückseite): "124" (oben), "Italia." und "Dddd" (unten). Ursprungswerk: 3. Teil des "Novus Atlas" hrsg. von Joan Blaeu (Deutsche Ausgabe. – Amsterdam, 1647 oder 1648). Koloriert **Ryh 4104 : 22**

7768 Terra di Otranto olim Salentina et Iapigia. – [Ca. 1:370000]. – Amstelodami [Amsterdam] : apud Gerardum Valk et Petrum Schenk, [zwischen 1670 und 1690]. – 1 Karte : Kupferdruck ; 35 x 47 cm
Titel- und Massstabskartusche unten Mitte, Wappen oben rechts. Koloriert **Ryh 4104 : 24**

7769 Terre d'Otrante : avec privil. / par Mr. Blaeu. – [Ca. 1:370000]. – Se vend a Amsterdam : chez Còvens et Mortier, [zwischen 1721 und 1778]. – 1 Karte : Kupferdruck ; 37 x 48 cm
Widmungskartusche unten links: "Ill.mo ac rev.mo domino D. Fabio Chisio ... Joh. Blaeu". Titel- und Massstabskartusche unten Mitte, Wappen oben rechts. Koloriert. Druck unten rechts unvollständig **Ryh 4104 : 25**

7770 Provincia di Terra d'Otranto : già delineata dal Magini e nuovamente ampliata in ogni sva parte secondo lo stato presente : e dedicata all'imparegiabile virtù, e merito dell'ill.mo, e reu.mo Sig.re Monsig.r Francesco Maria d'Aste ... : con priu. del sommo pontefice / data in luce da Domenico de Rossi. – [Ca. 1:300000]. – In Roma : Domenico de Rossi dalle sue stampe alla Pace, l'anno 1714. – 1 Karte : Kupferdruck ; 42 x 52 cm
Koloriert **Ryh 4104 : 26**

7771 Calabria citra, olim Magna Græcia / Ben. W[right] f. – [Ca. 1:390000]. – [Bologna] : [F. Magini], [1632]. – 1 Karte : Kupferdruck ; 37 x 45 cm. – (Italia / G. A. Magini) Widmungskartusche unten links: "Al'ser.mo mio Sr. et Pron Col.mo il Sr. D. Alfonso d'Este prencip. di Modona regio etc. Fabio di Gio. Ant.o Magini". Titel- und Massstabskartusche oben rechts.

Ursprungswerk: "Italia" von Giovanni Antonio Magini (Bologna : Fabio Magini, 1632). Koloriert **Ryh 4104 : 31**

7772 Calabria citra olim Magna Græcia. – [Ca. 1:390000]. – [Amsterdam] : [Joan Blaeu], [1647 oder 1648]. – 1 Karte : Kupferdruck ; 36 x 48 cm. – (Novvs Atlas, das ist Welt-beschreibung. Drittes Theil) Titeltartusche oben rechts, Massstabskartusche unten links. Deutscher Text auf der Kartenrückseite ("Calabria, sonst Gross Griechenlandt."). Numerierung (Rückseite): "127" (oben), "Italia." und "Fffff" (unten). Ursprungswerk: 3. Teil des "Novus Atlas" hrsg. von Joan Blaeu (Deutsche Ausgabe. – Amsterdam, 1647 oder 1648). Koloriert **Ryh 4104 : 32**

7773 Calabria citra olim Magna Græcia. – [Ca. 1:400000]. – Amstelodam [Amsterdam] : apud G. Valk et P. Schenk, [zwischen 1670 und 1690]. – 1 Karte : Kupferdruck ; 36 x 46 cm
Titeltartusche oben rechts, Massstabskartusche unten links. Koloriert **Ryh 4104 : 34**

7774 Calabre citra : avec privilege / par Mr. Blaeu. – [Ca. 1:400000]. – Se vend a Amsterdam : chez Còvens et Mortier, [zwischen 1721 und 1778]. – 1 Karte : Kupferdruck ; 36 x 48 cm
Titeltartusche oben rechts, Massstabskartusche unten links. Numerierung unten rechts: "48". Koloriert **Ryh 4104 : 35**

7775 Provincia di Calabria citra : già delineata dal Magini e nuovamente ampliata secondo lo stato presente : e dedicate all'ill.mo Sig.re il Sig.r Rinaldo Buoninsegni : con priuilegio del sommo pontefice / data in luce da Domenico de Rossi ; Gasparo Pietrasanta incidit. – [Ca. 1:350000]. – In Roma : nella stamperia di Domenico de Rossi alla Pace, l'anno 1714. – 1 Karte : Kupferdruck ; 41 x 52 cm
Koloriert **Ryh 4104 : 36**

7776 Calabria vltra, olim altera Magnæ Græciæ pars / B[enjamin] W[right]. – [Ca. 1:510000]. – [Bologna] : [F. Magini], [1632]. – 1 Karte : Kupferdruck ; 37 x 40 cm. – (Italia / G. A. Magini) Widmungskartusche oben links: "Al molto ill. Sig. et Prone mio osser.mo il Sig. Giouanni Angelelli ... Gio. Antonio Magini". Titel- und Massstabskartusche unten rechts. Ursprungswerk: "Italia" von Giovanni Antonio Magini (Bologna : Fabio Magini, 1632). Koloriert **Ryh 4104 : 37**

7777 Calabria vltra olim altera Magnæ Græciæ pars. – [Ca. 1:510000]. – [Amsterdam] : [Joan Blaeu], [1647 oder 1648]. – 1 Karte : Kupferdruck ; 37 x 48 cm. – (Novvs Atlas, das ist Welt-beschreibung. Drittes Theil) Titel- und Massstabskartusche unten rechts. Deutscher Text auf der Kartenrückseite ("Calabria."). Numerierung (Rückseite): "128" (oben), "Italia." und "Ggggg" (unten). Ursprungswerk: 3. Teil des "Novus Atlas" hrsg. von Joan Blaeu (Deutsche Ausgabe. – Amsterdam, 1647 oder 1648). Koloriert **Ryh 4104 : 38**

7778 Calabria vltra, olim altera Magnæ Græciæ pars. – [Ca. 1:520000]. – Amstelodami [Amsterdam] : apud G. Valk et P. Schenk, [zwischen 1670 und 1690]. – 1 Karte : Kupferdruck ; 36 x 47 cm
Titel- und Massstabskartusche unten rechts. Koloriert **Ryh 4104 : 40**

7779 Calabre vltra : avec privilege / par Mr. Blaeu. – [Ca. 1:510000]. – Se vend a Amsterdam : chez Cövens et Mortier, [zwischen 1721 und 1778]. – 1 Karte : Kupferdruck ; 37 x 48 cm
Titel- und Massstabskartusche unten rechts. Numerierung unten rechts: "49". Koloriert **Ryh 4104 : 41**

7780 Provincia di Calabria vltra : gia delineata dal Magini e nuovamente ampliata secondo lo stato presente : dedicata all'ill.mo Sig.re il Sig.re Cauale Curzio Sergardi : con priuil. del s. pont. / da duo deu.mo et obl.mo ser.re Domenico de Rossi ; Giuseppe Pietrasanta incidit. – [Ca. 1:360000]. – In Roma : data in luce da Domenico de Rossi dalle sue stampe alla Pace, l'anno 1714. – 1 Karte : Kupferdruck ; 52 x 42 cm
Koloriert **Ryh 4104 : 42**

7781 Carte de la Calabre citérieure et ultérieure, du phare de Messine, et d'une partie de la Sicile : où l'on voit le désastre causé par le tremblement de terre qui a commencé le mercredi 5 fevrier 1783 : d'après les détails de la relation italienne et de plusieurs relations particulieres. – [Ca. 1:850000]. – A Paris : chez les S.rs Fortin et Delamarche géo. rue de la Harpe près celle du Foin, 1783. – 1 Karte : Kupferdruck ; 40 x 54 cm
Nullmeridiane: Ferro, Paris. Koloriert. Handschriftlicher Vermerk auf der Kartenrückseite: "Calabre par Robert" **Ryh 4104 : 43**

7782 [Plan der zweihundertfünfzehn Seen, welche die Erderschütterungen im Jahre 1783 in dem jenseithigen Calabrien hervor gebracht haben.] Plan der 215. Seen, welche die Erderschütterungen im Jahre 1783 in dem jenseithigen Calabrien hervor gebracht haben / Clausner sc. – [Ca. 1:550000]. – Zug : [s.n.], 1783. – 1 Karte : Kupferdruck ; 25 x 28 cm
Westen oben **Ryh 4104 : 44**

7783 Calabria ultra / aufgenommen in den Jahren 1784 und 1786 von Luigi Ruel, ingen. ; Clausner sc. – [Ca. 1:650000]. – Zug : [s.n.], 1786. – 1 Karte : Kupferdruck ; 28 x 25 cm
Titelkartusche unten rechts, Massstabsleisten unten links **Ryh 4104 : 45**

7784 Ischia isla, olim Ænaria. – [Ca. 1:400000]. – [Bologna] : [F. Magini], [1632]. – 1 Karte : Kupferdruck ; 35 x 46 cm. – (Italia / G. A. Magini)
Widmungskartusche unten rechts: "All'ill.mo mio Sr. et Pron Col.mo il Sig.r Conte Lodouico Fachinetti marchese di Vianino Fabio di Gio. Ant.o Magini". Titelkartusche oben links, Massstabskartusche unten rechts. Süden oben. Ursprungswerk: "Italia" von Giovanni Antonio Magini (Bologna : Fabio Magini, 1632). Koloriert **Ryh 4104 : 51**

7785 Ischia isla, olim Ænaria / Iulius Iasolinus describ. – [Ca. 1:500000]. – [Amsterdam] : Joh. et Cornelius Blaeu exc., [1647 oder 1648]. – 1 Karte : Kupferdruck ; 38 x 49 cm. – (Novvs Atlas, das ist Welt-beschreibung. Drittes Theil)
Titelkartusche oben links, Kartuschen mit Erläuterungen unten links und rechts, Massstabsleiste unten rechts. Deutscher Text auf der Kartenrückseite ("Die Insel Ischia."). Süden oben. Numerierung

(Rückseite): "131" (oben), "Italia." und "Iiiii" (unten).
Ursprungswerk: 3. Teil des "Novus Atlas" hrsg. von Joan Blaeu (Deutsche Ausgabe. – Amsterdam, 1647 oder 1648). Koloriert **Ryh 4104 : 52**

7786 Ischia isla olim Ænaria. – [Ca. 1:450000]. – Amstelodami [Amsterdam] : apud G. Valk et P. Schenk, [zwischen 1670 und 1690]. – 1 Karte : Kupferdruck ; 35 x 45 cm
Titelkartusche oben links, Massstabsleiste unten rechts, Erläuterungen unten links. Süden oben. Koloriert **Ryh 4104 : 53**

7787 L'isle d'Ischia, dans le voisinage de Naples : avec privilege. – [Ca. 1:500000]. – A Amsterdam : chez Jean Cövens et Corneille Mortier, [zwischen 1721 und 1778]. – 1 Karte : Kupferdruck ; 37 x 48 cm
Titel oberhalb Karte, Massstabsleiste unten rechts. Süden oben. Küstenlinie koloriert **Ryh 4104 : 54**

7788 Insulæ Tremitanæ, olim Diomedæ dictæ = Isles de Diomede ou Tremitanes : avec privilege. – A Amsterdam : chez Jean Cövens et Corneille Mortier, [zwischen 1721 und 1778]. – 1 Vogelschaubild : Kupferdruck ; 37 x 48 cm
Titel oberhalb Karte, Kartusche mit Legende unten Mitte **Ryh 4104 : 55**

9.4.5 Neapel (Pläne und Ansichten) • Naples (plans and views)

7789 Neapolis regnum : Spezialkarten, Pläne, Prospekte. – [Versch. Orte], 1578–1782. – 25 Kt. (in Sammelband) ; 54 cm
Systematische Gliederung nach Ryhiner: Kap. 9 (Italia regio), Sektion 4 (Italia inferior vel Neapolis regnum), Bd. 5 **Ryh 4105**

7790 Carte de l'ancienne Campania Felice : a. p. d. r. / dressée par Camillo Pellegrino et extraite de son ouvrage sur les antiquités de Capone ; gravé par Perrier ; écrite par Droüet. – [Ca. 1:440000]. – [Paris] : [s.n.], [1782]. – 1 Karte : Kupferdruck ; 25 x 36 cm. – (Voyage pittoresque ou description des royaumes de Naples et de Sicile) Osten oben. Numerierungen oben: "Second Vol." (links) und "Page 226" (rechts). Ursprungswerk: Band 2 der "Voyage pittoresque ou description des royaumes de Naples et de Sicile" von Jean Claude Richard de Saint Non (Paris, 1781–1786) **Ryh 4105 : 1**

7791 Ora Baiana et Pyteolana : calidis fontibus, portibus et deliciis Romanorum celeberrima : cum privilegio s. c. m. / ex delineatione Mazzellæ, Mormila et Cappaccii. – [Ca. 1:450000]. – Noriberg [Nürnberg] : excudit C. Weigelius, [1720]. – 1 Karte : Kupferdruck ; 29 x 38 cm. – (Descriptio orbis antiqvi ; 17)
Seitennummer oben rechts: "17.". Ursprungswerk: "Descriptio orbis antiqvi" von J. D. Köhler (Nürnberg, 1720). Koloriert **Ryh 4105 : 2**

7792 Carte du golfe de Pouzzoles avec une partie des champs Phlégréens dans la terre de Labour / levée sur les lieux et dessinée par Mrs. de la Vega ingénieurs du roi de Naples à Portici 1778 ; gravée par Perrier ; écrite par Droüet 1780. – [Ca. 1:300000]. – [Paris] : [s.n.], [1782]. – 1 Karte : Kupferdruck ; 35 x 51 cm. – (Voyage pittoresque ou description des royaumes de Naples et de Sicile)

Titel und Massstabsleisten unterhalb Karte, Erläuterungen oben links und unten. Numerierung unten links: "No. 96".
 Ursprungswerk: Band 2 der "Voyage pittoresque ou description des royaumes de Naples et de Sicile" von Jean Claude Richard de Saint Non (Paris, 1781–1786). Handschriftlicher Vermerk auf der Kartenrückseite: "Environs du golfe de Pouzzole par Clermont"

Ryh 4105 : 3

7793 Carte des environs de la ville et du golfe de Naples / réduite d'après celle de Don Carlo Weber capitaine et assumetie aux observations astronomiques par le Sieur Clermon ing.r géographe ; gravée par Perrier ; Niquet scrip. – [Ca. 1:120000]. – [Paris] : [s.n.], 1778. – 1 Karte : Kupferdruck ; 48 x 37 cm. – (Voyage pittoresque ou description des royaumes de Naples et de Sicile)
 Nebenkarten: "Plan du cratere" (7 x 10 cm, oben links), "Coupe du cratere" (7 x 10 cm, oben rechts). Numerierung unten links: "No. 110". Ursprungswerk: Band 1 der "Voyage pittoresque ou description des royaumes de Naples et de Sicile" von Jean Claude Richard de Saint Non (Paris, 1781–1786)

Ryh 4105 : 4

7794 Hæc est nobilis, [et] florens illa Neapolis. – [Köln] : [s.n.], [zwischen 1572 und 1624]. – 1 Plan : Kupferdruck ; 33 x 47 cm. – (Civitates orbis terrarum ; Teil 1, 47)
 Titel und Erläuterungen oben links, Legende unten. Lateinischer Text ("Neapolis.") auf der Kartenrückseite. Seitennummer (Rückseite): "47". Ursprungswerk: "Civitates orbis terrarum" von Georg Braun und Frans Hogenberg, erster Teil (Lateinische Ausgabe. – Köln, erstmals 1572)

Ryh 4105 : 21

7795 Urbis Neapolis cum præcipvis eius ædificiis secvndvm planitiem exacta delineatio / edita a Ioh. Bapt. Homanni s. c. m. geographi herede. – Norimbergæ [Nürnberg] : [Homännische Erben], 1727. – 1 Vogelschaubild : Kupferdruck ; 21 x 56 cm, Bildgrösse 47 x 56 cm
 4 Ansichten oben ("Veduta del molo", "Veduta di Castel del Ovo", "Veduta di Castel Nuovo", "Veduta del Palazzo del Vice Re"). Plan und Ansicht unten ("Pianta e prospetto di Gaeta", je 14 x 28 cm).
 Koloriert

Ryh 4105 : 23

7796 Urbis Neapolis cum præcipuis eius ædificiis secundum planitiem exacta delineatio : cum privilegio sac. cæs. majestatis / edita a Ioh. Bapt. Homanni s. c. m. geographi herede 1727. – Norimbergæ [Nürnberg] : [Homännische Erben], [nach 1730]. – 1 Vogelschaubild : Kupferdruck ; 21 x 57 cm, Bildgrösse 47 x 57 cm
 4 Ansichten oben (je ca. 11 x 14 cm): "Veduta del palazzo del Vice Re", "Veduta di Castel Nuovo", "Veduta di Castel del Ovo", "Veduta del Molo". 4 Ansichten unten (je ca. 11 x 14 cm): "Piazza del mercato", "Veduta dell'Argo del Castello St. Elmo", "Tabella antiquitatis Romanæ", "Vesuvius mons". Koloriert

Ryh 4105 : 24

7797 Lisabona = Lisabon : magnificentissima regia sedes Portugalliæ et florentissimum emporium ad ostia Tagi situm : cum gratia et privil. S. R. I. vicariatus, in partibus Rheni, Svevice, et juris Franconici / æri incisa per Matth. Seutter, s. cæs. et reg. cathol. maj. geogr. Aug. Vindel. – Aug. Vindel. [Augsburg] : [Matthäus Seutter], [zwischen 1740 und 1760]. – 1 Vogelschaubild : Kupferdruck ; 32 x 57 cm, Bildgrösse 49 x 57 cm
 Ansicht "Lisabon" unten, Titel oben, Textkartusche in der Mitte.
 Koloriert

Ryh 4105 : 25

7798 Spice Falcone Neapoli / M. St[ürler] ; A. C. f. – [S.l.] : [s.n.], 1736. – 1 Ansicht : Kupferdruck ; 19 x 37 cm
 Titel unten Mitte. Numerierung oben rechts: "8". Auf Papier aufgeklebt

Ryh 4105 : 28 A

7799 Castel Sant Elmo Napoli / M. St[ürler] ; A. C. f. – [S.l.] : [s.n.], 1736. – 1 Ansicht : Kupferdruck ; 20 x 37 cm
 Titel unten Mitte. Numerierung oben rechts: "9". Auf Papier aufgeklebt

Ryh 4105 : 28 B

7800 Il pharo de Neapoli / M. St[ürler] ; A. C. f. – [S.l.] : [s.n.], 1735. – 1 Ansicht : Kupferdruck ; 20 x 36 cm
 Titel unten links. Numerierung oben rechts: "5". Auf Papier aufgeklebt

Ryh 4105 : 29 A

7801 Pallazo di Dontelio Garaffa Neapolli / M. St[ürler] ; A. C. f. – [S.l.] : [s.n.], 1736. – 1 Ansicht : Kupferdruck ; 21 x 37 cm
 Titel unten Mitte. Numerierung oben rechts: "6". Auf Papier aufgeklebt

Ryh 4105 : 29 B

7802 Isola di Capreæ di verso la ciaia Napoli / M. St[ürler] ; A. C. f. – [S.l.] : [s.n.], 1735. – 1 Ansicht : Kupferdruck ; 20 x 38 cm
 Titel unten Mitte. Numerierung oben rechts: "7". Auf Papier aufgeklebt

Ryh 4105 : 30 A

7803 Della kiaya all corso Napoli / M. St[ürler] ; A. C. f. – [S.l.] : [s.n.], 1736. – 1 Ansicht : Kupferdruck ; 20 x 37 cm
 Titel unten Mitte. Numerierung oben rechts: "10". Auf Papier aufgeklebt

Ryh 4105 : 30 B

7804 Fondi. / deping. G. Houfnaglius. – [Köln] : [s.n.], a.o. 1578. – 1 Ansicht : Kupferdruck ; 35 x 46 cm. – (Civitates orbis terrarum ; Teil 5, 62)
 Lateinischer Text ("Fvndi.") und Seitennummer ("62", handschriftlich) auf der Rückseite. Ursprungswerk: "Civitates orbis terrarum" von Georg Braun und Frans Hogenberg, fünfter Teil (Lateinische Ausgabe. – Köln, 1598)

Ryh 4105 : 31

7805 Calatia vulgo Caiazo, perantiquum campaniæ fœlicis oppidum. – [Köln] : [s.n.], 1597. – 1 Ansicht : Kupferdruck ; 36 x 49 cm. – (Civitates orbis terrarum ; Teil 5, 66)
 Erläuterung oben, Legende unten rechts. Lateinischer Text ("Calatia.") und Seitennummer ("66", handschriftlich) auf der Rückseite. Ursprungswerk: "Civitates orbis terrarum" von Georg Braun und Frans Hogenberg, fünfter Teil (Lateinische Ausgabe. – Köln, 1598)

Ryh 4105 : 32

7806 Gallipolis. – [Köln] : [s.n.], [1598]. – 1 Ansicht : Kupferdruck ; 37 x 51 cm. – (Civitates orbis terrarum ; Teil 5, 67)
 Erläuterungen und Legende unten links. Lateinischer Text ("Gallipolis.") und Seitennummer ("67") auf der Rückseite. Ursprungswerk: "Civitates orbis terrarum" von Georg Braun und Frans Hogenberg, fünfter Teil (Lateinische Ausgabe. – Köln, 1598)

Ryh 4105 : 33

7807 Mola / Georgius Hoefnagle ... ; Abrahamus Ortelius ... – [Köln] : [s.n.], [zwischen 1581 und 1621]. – 1 Ansicht : Kupferdruck ; 29 x 42 cm. – (Civitates orbis terrarum ; Teil 3, 55)

Titel oben rechts, Zitat oben links, Erläuterungskartusche unten links. Lateinischer Text ("Mola.") und Seitennummer ("55") auf der Rückseite. Ursprungswerk: "Civitates orbis terrarum" von Georg Braun und Frans Hogenberg, dritter Teil (Lateinische Ausgabe. – Köln, erstmals 1581) **Ryh 4105 : 34**

7808 Tricarivm Basilicatæ civitas. – [Köln] : [s.n.], [1617 oder 1618]. – 1 Ansicht : Kupferdruck ; 32 x 51 cm. – (Civitates orbis terrarum ; Teil 6, 57)

Titel oben Mitte, Legende unten, Wappen oben links, rechts und Mitte. Lateinischer Text ("Tricarivm.") und Seitennummer ("57") auf der Rückseite. Ursprungswerk: "Civitates orbis terrarum" von Georg Braun und Frans Hogenberg, sechster Teil (Lateinische Ausgabe. – Köln, erstmals 1617) **Ryh 4105 : 35**

7809 Nvllvs in orbe locvs Baiis praelvctet amoenis / Abrahamo Orgelio ; Georgivs Hoefnaglivs – [Köln] : [s.n.], anno 1580. – 1 Ansicht : Kupferdruck ; 33 x 48 cm. – (Civitates orbis terrarum ; Teil 3, 56)

Titel oben Mitte, Legende unten links und rechts, Erläuterungen unten Mitte. Lateinischer Text ("Campaniae felicitis deliciae.") und Seitennummer ("56") auf der Rückseite. Ursprungswerk: "Civitates orbis terrarum" von Georg Braun und Frans Hogenberg, dritter Teil (Lateinische Ausgabe. – Köln, erstmals 1581) **Ryh 4105 : 51**

7810 Pvteoli. Baiae. – [Köln] : [s.n.], [zwischen 1575 und 1612]. – 2 Ansichten auf 1 Blatt : Kupferdruck ; je 14 x 49 cm. – (Civitates orbis terrarum ; Teil 2, 51)

"Pvteoli" oben, "Baiae" unten. Lateinischer Text ("Pvteoli, et Baiae.") auf der Rückseite. Seitennummer (Rückseite): "51". Ursprungswerk: "Civitates orbis terrarum" von Georg Braun und Frans Hogenberg, zweiter Teil (Lateinische Ausgabe. – Köln, erstmals 1575) **Ryh 4105 : 52**

7811 Elegantissimus ad mare Tyrrhenum ex monte Pausilipo Neapolis montisque Vesuuÿ prospectus / depinxit Georgius Houfnaglius. – [Köln] : [s.n.], anno 1578. – 1 Ansicht : Kupferdruck ; 36 x 49 cm. – (Civitates orbis terrarum ; Teil 5, 65)

Titel oben Mitte, Legende unten rechts. Lateinischer Text ("Elegantissimvs ad mare Tyrrhenvm ...") und Numerierung ("65", handschriftlich) auf der Kartentrückseite. Ursprungswerk: "Civitates orbis terrarum" von Georg Braun und Frans Hogenberg, fünfter Teil (Lateinische Ausgabe. – Köln, 1598) **Ryh 4105 : 53**

7812 [Mirabilium sulphureorum montium apud Puteolos.] Mirabilium sulphureorum mo[n]tium apud Puteolos ... / Georgivs [Hoefnagel]. – [Köln] : [s.n.], [zwischen 1581 und 1621]. – 1 Ansicht : Kupferdruck ; 29 x 40 cm. – (Civitates orbis terrarum ; Teil 3, 58)

Titel und Erläuterungen oben links, Legende oben rechts. Lateinischer Text ("Forvm Vvlcani.") und Seitennummer ("58") auf der Rückseite. Ursprungswerk: "Civitates orbis terrarum" von Georg Braun und Frans Hogenberg, dritter Teil (Lateinische Ausgabe. – Köln, erstmals 1581) **Ryh 4105 : 54**

7813 Hic est introitus antri Sibÿllæ Cumanæ. Vera deliniatio lacus Aniani / A. Ortelius et G. Hoefnaglius. – [Köln] : [s.n.], [zwischen 1581 und 1621]. – 2 Ansichten auf 1 Blatt : Kupferdruck ; Bildgrösse 33 x 47 cm. – (Civitates orbis terrarum ; Teil 3, 57)

"Hic est introitus ..." oben (14 x 22 cm), "Vera deliniatio lacus Aniani" unten (14 x 22 cm). Lateinischer Text ("Antrvm Sibyllae Cvmanæ.") und Seitennummer ("57") auf der Rückseite. Ursprungswerk: "Civitates orbis terrarum" von Georg Braun und Frans Hogenberg, dritter Teil (Lateinische Ausgabe. – Köln, erstmals 1581) **Ryh 4105 : 55**

7814 Warhaffte Contrafactur des Bergs Vesuuij, vnd desselbigen Brandt, samt der vmblicgenden Gelegenheit / nach dem Leben gezeichnet von Ioachimo Sandrart 1631. – [Frankfurt a. M.] : [Merian], [erstmal 1688]. – 1 Ansicht : Kupferdruck ; 19 x 33 cm. – (Topographia Italiae)

Titel oberhalb Karte, Legende unterhalb. Ursprungswerk: "Topographia Italiae" von Matthäus Merians seel. Erben (Frankfurt a. M., erstmals 1688 erschienen). Auf Papier aufgeklebt **Ryh 4105 : 56**

9.5 Italienische Inseln • Italian islands

9.5.1 Mehrere Inseln, Sizilien • Several islands, Sicily

7815 *Insulae Italicae* : mehrere Inseln. *Sicilia insula* : allgemeine Karten. – [Versch. Orte], 1573–1782. – 36 Kt. (in Sammelband) ; 54 cm
Systematische Gliederung nach Ryhiner: Kap. 9 (Italia regio), Sektion 5 (*Insulae Italicae*), Bd. 1 **Ryh 4201**

7816 *Insvlarvm aliqvot maris Mediterranei descriptio : cum priuilegio*. – [Verschiedene Massstäbe]. – [Antwerpen] : [s.n.], [erschienen 1573]. – 6 Karten auf 1 Blatt : Kupferdruck ; Bildgrösse 36 x 47 cm. – (Theatrum oder Schawplatz des Erdbodems ; 38)
Oben Mitte: "Sicilia, insula descripta à Iacobo Castaldo Pedemontano cosmographo" (19 x 24 cm). Oben links: Sardinien (23 x 10 cm), oben rechts: Korfu (23 x 10 cm). Unten links: Djerba (10 x 16 cm), unten Mitte: Elba (10 x 12 cm), unten rechts: Malta (10 x 16 cm). Deutscher Text auf der Kartenrückseite ("Sicilien."). Titel oben Mitte. Numerierung (Rückseite): "38". Ursprungswerk: "Theatrum oder Schawplatz des Erdbodems" von Abraham Ortelius (Antwerpen, 1573). Koloriert **Ryh 4201 : 1**

7817 *Insvlarvm aliqvot maris Mediterranei descriptio : cum priuilegio*. – [Verschiedene Massstäbe]. – [Antwerpen] : [s.n.], [erschienen 1579]. – 6 Karten auf 1 Blatt : Kupferdruck ; Bildgrösse 36 x 47 cm. – (Theatrum orbis terrarum ; 69)
Oben Mitte: "Sicilia, insula descripta à Iacobo Castaldo Pedemontano cosmographo" (19 x 24 cm). Oben links: Sardinien (23 x 10 cm), oben rechts: Korfu (23 x 10 cm). Unten links: Djerba (10 x 16 cm), unten Mitte: Elba (10 x 12 cm), unten rechts: Malta (10 x 16 cm). Lateinischer Text auf der Kartenrückseite ("Sicilia."). Titel oben Mitte. Numerierung (Rückseite): "69". Ursprungswerk: "Theatrum orbis terrarum" von Abraham Ortelius (Antwerpen : Plantijn, 1579). Koloriert **Ryh 4201 : 2**

7818 *Regnorum Siciliae et Sardiniae nec non Melitae seu Maltae insula cum adiectis Italiae et Africae litoribus nova tabula / auctore Ioh: Bapt: Homanno geogra.* – [Ca. 1:1500000]. – Norimbergæ [Nürnberg] : [Johann Baptist Homann], [zwischen 1702 und 1715]. – 1 Karte : Kupferdruck ; 48 x 56 cm
Plan unten links: "Catanae urbis eique vicini montis Aetnae in Sicilia prospectus" (12 x 14 cm, Hintergrund: Ansicht des Aetna). Plan unten rechts: "Valletta civitas Maltae celeberrima, Melitensium equitum sedes primaria et propugnaculum adversus Turcas invictissimum" (7 x 10 cm). Titelkartusche und Massstabsleisten oben Mitte. Koloriert. Auf Papier aufgeklebt **Ryh 4201 : 3**

7819 *Siciliae regnum, cum adjacente insula Sardinia et maxima parte regni Neapolitani, accuratissime delineat. : c. grat. et privil. S. R. I. vicariat[us] in part. Rheni, Sjev. et juris Francon / à Matth. Seutter, sac. caes. maj. geogr.* – [Ca. 1:1500000]. – Aug. Vind. [Augsburg] : [Matthäus Seutter], [zwischen 1740 und 1760]. – 1 Karte : Kupferdruck ; 48 x 57 cm
Vogelschauplan unten links: "Messina urbs cum castellis conditionibus sancitis caesareo duci se tradidit a. 1719." (12 x 15 cm). Plan unten rechts: "Catanae urbis eiq[ue] vicini montis

Aetnae in Sicilia prospect[us]" (9 x 13 cm, Hintergrund: Ansicht des Aetna). Titelkartusche oben Mitte, Massstabsleisten unten Mitte. Koloriert. Auf Papier aufgeklebt **Ryh 4201 : 4**

7820 *Siciliae regnum, cum adjacente insula Sardinia et maxima parte regni Neapolitani, accuratissime delineat. / à Matth. Seutter.* – [Ca. 1:1500000]. – Aug. Vind. [Augsburg] : [Matthäus Seutter], [zwischen 1710 und 1730]. – 1 Karte : Kupferdruck ; 48 x 56 cm
Vogelschauplan unten links: "Messina urbs cum castellis conditionibus sancitis caesareo duci se tradidit a. 1719." (12 x 15 cm). Plan unten rechts: "Catanae urbis eiq[ue] vicini montis Aetnae in Sicilia prospect[us]" (9 x 13 cm, Hintergrund: Ansicht des Aetna). Titelkartusche oben Mitte, Massstabsleisten unten Mitte. Koloriert **Ryh 4201 : 5**

7821 *Novissima, et accuratissima regnorum, et insularum Siciliae, et Sardiniae, hydro-geographica exhibitio : ubi secundum principia perfectionis stereographicae, et secundum statum hodiernum Sicilia, Sardinia, Corsica, Malta, et aliis majoribus minoribusq[ue] insulis in hoc tractu maritimo situs cu[m] adiectis italicis, barbaricisq[ue] litoribus ostenduntur = Li regni di Sicilia, e Sardegna, colle adiacenti isole di Corsica, Elba, Malta, e Liparee, o di Vulcano, non men che parte delle spiagge settentrionali dell'Africa, e delle meridionali d'Italia / ex probatissimis quibusq[ue] mappis, et peculiaribus regionum descriptionibus collecta à Io: Ant: Rizzi Zannoni math. et geograph patavinus ; curantibus Homannianis Hered.* – [Ca. 1:1700000]. – Norimb. [Nürnberg] : Homanniani Heredes, 1762. – 1 Karte : Kupferdruck ; 42 x 55 cm
Nullmeridian: Ferro. Koloriert. Auf Papier aufgeklebt **Ryh 4201 : 6**

7822 *Regnorum Siciliae et Sardiniae nova [et] accurata tabula : proposita à Io. Baptista Homanno.* – [Ca. 1:940000]. – Norimbergæ [Nürnberg] : sumptibus Davidis Funkij, [um 1700]. – 1 Karte : Kupferdruck ; 47 x 55 cm
Nebenkarte oben links: "Sardiniae insula [et] regnum" (ca. 1:240000, 15 x 16 cm). Koloriert **Ryh 4201 : 7**

7823 *Sicilia / Q[ua]d.* – [Ca. 1:1000000]. – [Köln] : Joann Bussemacher excudit, [1600]. – 1 Karte : Kupferdruck ; 20 x 29 cm. – (Geographisch Handtbuch)
Deutscher Text auf der Kartenrückseite ("Koenigreich Sicilien."). Porträt oben links ("Philippus d. g. Hispanie, Indie, Hier. Neapol., Sicilie, etc. rex catholicus"). Titelkartusche oben Mitte, Massstabskartusche unten links. Ursprungswerk: "Geographisch Handtbuch" von Matthias Quad (Köln : J. Bussemacher, 1600). Text auf der Rückseite nur teilweise lesbar **Ryh 4201 : 21**

7824 *Regno di Sicilia.* – [Ca. 1:960000]. – [Bologna] : [F. Magini], [1632]. – 1 Karte : Kupferdruck ; 35 x 45 cm. – (Italia / G. A. Magini)
Widmungskartusche unten links ("Agl' ill.mi S.ori guirati della nobilissima città di Messina ... Gio: Antonio Magini"). Titelkartusche oben Mitte, Massstabsleiste unten rechts. Ursprungswerk: "Italia" von Giovanni Antonio Magini (Bologna : Fabio Magini, 1632). Koloriert. Auf Papier aufgeklebt **Ryh 4201 : 22**

7825 *Siciliae regnum : cum priuilegio / per Gerardum Mercatorem.* – [Ca. 1:930000]. – [Duisburg] : [s.n.],

[1589]. – 1 Karte : Kupferdruck ; 32 x 46 cm. – (Italiae, Sclavoniae, et Graeciae ; 15)

Lateinischer Text auf der Kartenrückseite ("Sicilia regnum").

Titelkartusche oben links, Massstabsleiste unten Mitte. Numerierung (Rückseite): "15". Ursprungswerk: "Italiae, Sclavoniae, et Graeciae" von Gerard Mercator (Duisburg, erstmals 1589) **Ryh 4201 : 23**

7826 Siciliae regnum : cum priuilegio / per Gerardum Mercatorem. – [Ca. 1:930000]. – [Amsterdam] : [Henricus Hondius], [1630]. – 1 Karte : Kupferdruck ; 32 x 46 cm. – (Gerardi Mercatoris atlas sive cosmographicae meditationes de fabrica mundi et fabricati figura)

Lateinischer Text auf der Kartenrückseite. Titelkartusche oben links, Massstabsleiste unten Mitte. Ursprungswerk: "Gerardi Mercatoris atlas sive cosmographicae meditationes de fabrica mundi et fabricati figura" hrsg. von H. Hondius (Amsterdam, 1630). Koloriert. Auf Papier aufgeklebt **Ryh 4201 : 24**

7827 Sicilia regnum. – [Ca. 1:940000]. – [Amsterdam] : apud Guiljelmum Blaeu, [1647 oder 1648]. – 1 Karte : Kupferdruck ; 36 x 48 cm. – (Novvs Atlas, das ist Weltbeschreibung. Drittes Theil)

Titelkartusche unten links, Massstabkartusche unten rechts, Wappen oben links und oben Mitte. Deutscher Text auf der Kartenrückseite. Ursprungswerk: 3. Teil des "Novus Atlas" hrsg. von Joan Blaeu (Deutsche Ausgabe. – Amsterdam, 1647 oder 1648). Koloriert. Auf Papier aufgeklebt **Ryh 4201 : 25**

7828 Sicilia regnum. – [Ca. 1:940000]. – Amstelodami [Amsterdam] : apud Ioannem Ianssonium, [um 1680]. – 1 Karte : Kupferdruck ; 38 x 48 cm. – (Joannis Janssonii novus atlas)

Titelkartusche unten links, Massstabkartusche unten rechts, Wappen oben links. Ursprungswerk: "Joannis Janssonii novus atlas", Bd. 3 (Amsterdam, erschienen um 1680). Koloriert

Ryh 4201 : 26

7829 Sicilia regnum. – [Ca. 1:940000]. – Amstelodami [Amsterdam] : apud G. Valk et P. Schenk, [zwischen 1670 und 1690]. – 1 Karte : Kupferdruck ; 38 x 47 cm

Titelkartusche unten links, Massstabkartusche unten rechts, Wappen oben links. Koloriert **Ryh 4201 : 27**

7830 Regni Siciliae et insulae Maltae et Gozae cum omnibus adjacentibus insulis novissima descriptio : cum privilegio / per Theodorus Danckerts. – [Ca. 1:530000]. – Amstelodami [Amsterdam] : [T. Danckerts], [nach 1696]. – 1 Karte : Kupferdruck ; 47 x 55 cm

Nebenkarte unten Mitte (Malta und Gozo, 7 x 15 cm), Titel- und Massstabkartusche unten links. Koloriert **Ryh 4201 : 28**

7831 Isle et royavme de Sicile : avec priuilege renouuellé pour vingt ans / par N. Sanson d'Abbeville geographe du roy ; AB de la Plaets sculpsit. – [Ca. 1:850000]. – A Paris : chez Pierre Mariette rue St. Jacques a lesperance, 1663. – 1 Karte : Kupferdruck ; 38 x 55 cm

Koloriert. Auf Papier aufgeklebt **Ryh 4201 : 29**

7832 Isle et royavme de Sicile / par N. Sanson d'Abbeville geographe du roy ; AB de la Plaets sculpsit. – [Ca. 1:850000]. – A Paris : ches le Sr. Robert geog. du roy quai

de l'Horloge du Palais, 1735. – 1 Karte : Kupferdruck ; 38 x 55 cm

Koloriert

Ryh 4201 : 30

7833 La Sicile : avec les anciens noms de presque toutes ses places, rivieres, chasteaux, [et]c. et diverses observations nouvelles : avec privilege de Sa Majesté po. vingt ans / par P. Du-Val, geographe ordinaire du roy. – [Ca. 1:970000]. – A Paris : chez l'auteur sur le quai de l'Horloge au coin de la rüe de Harlay, 1676. – 1 Karte : Kupferdruck ; 34 x 45 cm

Koloriert. Auf Papier aufgeklebt

Ryh 4201 : 31

7834 Insula sive regnum Siciliae / urbibus praecipuis exornatum et novissime editum per F. de Wit. – [Ca. 1:950000]. – Gedruckt tot Amsterdam : by Frederick de Wit inde Kalverstraet by den Dam inde witte paskaert, [zwischen 1659 und 1688]. – 1 Karte : Kupferdruck ; 35 x 58 cm, Bildgrösse 50 x 59 cm

Vogelschauplan oben links: "Messina" (13 x 20 cm). 4 Nebenkarten unten (je 14 x 14 cm): "Milazzo" (Befestigungsplan), "Palermo" (Vogelschauplan), "Catania" (Vogelschauplan), "Trapano" (Ansicht). Widmungskartusche unten rechts ("Amplissimo ... Domino D.o Joanni Uytenbogaert ..."). Titelkartusche oben Mitte. Koloriert

Ryh 4201 : 32

7835 Regni et insulae Siciliae typus correctissimus : cum privilegio potent: d. d. ordin: holl: westfrisiae[que] / ex auctoribus et relationibus novissimis excerptus per F. de Witt. – [Ca. 1:950000]. – Amstelodami [Amsterdam] : apud Ioannem Covens et Cornelium Mortier, [zwischen 1721 und 1778]. – 1 Karte : Kupferdruck ; 35 x 58 cm, Bildgrösse 50 x 59 cm

Vogelschauplan oben links: "Messina" (13 x 20 cm). 4 Nebenkarten unten (je 14 x 14 cm): "Milazzo" (Befestigungsplan), "Palermo" (Vogelschauplan), "Catania" (Vogelschauplan), "Trapano" (Ansicht). Titelkartusche unten rechts, Legende und Massstabsleisten unten links. Koloriert

Ryh 4201 : 34

7836 Regnum Siciliae : cum circumjacentibus regnis et insulis / nuperrime descriptum et editum per Nicolaum Visscher. – [Ca. 1:1400000]. – [Amsterdam] : [Nicolae Visscher], [zwischen 1650 und 1680]. – 1 Karte : Kupferdruck ; 45 x 55 cm

Titelkartusche oben Mitte, Massstabkartusche unten rechts.

Koloriert **Ryh 4201 : 35**

7837 Isola e regno di Sicilia detta anticam.te Isola del Sole et Isola de Ciclopi, e poscia Trinacria, Triquertra, e Sicania : con priu. del S. Pont. / descritta nouamente da Giacomo Cantelli da Vignola su le relationi esattissime del Padre F. Tomaso Fazello, e d'altri autori piu recenti ; e data in luce da Gio. Giacomo de Rossi ; Franc.us Donia MESSIS. sculp. – [Ca. 1:910000]. – In Roma alla pace : a Gio. Giacomo Rossi nella sua stamperia, 1682. – 1 Karte : Kupferdruck ; 43 x 54 cm

Widmungskartusche oben links ("All' ecc.mo Signore Don Gaspar de Aroe Gvsman ..."). Koloriert

Ryh 4201 : 36

7838 La Sicile : divisée en ses trois provinces ou valées sçavoir Valle di Demona, Valle di Noto, et Valle di Mazara : avec priuilege du roy / tirée des meilleurs autheurs, et sur les memoires les plus nouueaux par le Sr. Sanson ; présentée a Monseigneur le Dauphin par son tres-humble, tres-fidele, et tres-obeissant serviteur Hubert Jaillot. – [Ca. 1:890000]. – A Paris : [Jaillot] joignant les grands Augustins aux deux globes, 1692. – 1 Karte : Kupferdruck ; 40 x 52 cm
Koloriert **Ryh 4201 : 38**

7839 La Sicile : divisée en ses trois provinces ou valées sçavoir Valle di Demona, Valle di Noto, et Valle di Mazara : avec priuilege du roy / tirée des meilleurs autheurs, et sur les memoires les plus nouueaux par le Sr. Sanson ; présentée a Monseigneur le Dauphin par son tres-humble, tres-fidele, et tres-obeissant serviteur Hubert Jaillot. – [Ca. 1:890000]. – A Paris : [Jaillot] joignant les grands Augustins aux deux globes, 1696. – 1 Karte : Kupferdruck ; 40 x 52 cm
Lateinische Titelvariante oben: "Nova regni Siciliae tabula, ad usum serenissimi Burgundiae ducis". Koloriert **Ryh 4201 : 39**

7840 La Sicile : divisée en ses trois provinces ou valées, sçavoir Valle di Demona, Valle di Noto, et Valle di Mazara / tirée des meilleurs autheurs, et sur les memoires les plus nouveaux et de Messieurs de l'Academie royale des sciences par H. Jaillot ; [Titelkartusche:] F. C. fec. – Corrigée et augmentée en 1782 / par Louis Denis, géographe et auteur du Conducteur français. – [Ca. 1:580000]. – A Paris : chés Basset rue St. Jacques au coin de celle des Mathurins, 1782. – 1 Karte : Kupferdruck ; 41 x 54 cm
Koloriert **Ryh 4201 : 40**

7841 La Sicile : divisée en ses trois provinces ou valées, sçavoir Valle di Demona, Valle di Noto, et Valle di Mazara : avec privilege / tirée des meilleurs autheurs, et sur les memoires les plus nouueaux par le Sr. Sanson ; présentée a Monseigneur le Dauphin par son tres-humble, tres-fidele, et tres-obeissant serviteur Hubert Jaillot. – [Ca. 1:890000]. – A Amsterdam : chez P. Mortier et Compagnie, [zwischen 1695 und 1715]. – 1 Karte : Kupferdruck ; 40 x 52 cm
Koloriert **Ryh 4201 : 41**

7842 Infelicis regni Siciliae tabula : in tres valles divisa Demonae, Notae et Mazarae / Io. Bapt. Homann sculp. – [Ca. 1:950000]. – Norim[ber]gæ [Nürnberg] : ex officina Davidis Funcke, [um 1700]. – 1 Karte : Kupferdruck ; 47 x 56 cm
Titelkartusche und Legende oben links, Ortsnamenliste und Massstabsleisten unten rechts. Koloriert. Auf Papier aufgeklebt **Ryh 4201 : 42**

7843 L'isle et royaume de Sicile / par N. de Fer geographe de Sa Majesté catholique. – [Ca. 1:600000]. – A Paris : chez I. F. Benard gendre du S. de Fer geographe de sa Majesté catholique quay de l'Orloge du Palais a la sphere

royale, 1722. – 1 Karte : Kupferdruck ; 46 x 60 cm
Erläuterungen unten links. Koloriert **Ryh 4201 : 45**

7844 Carte de l'isle et royaume de Sicile : avec privilege / par Guillaume Del'Isle de l'Academie r.le des sciences. – [Ca. 1:600000]. – A Paris : chez l'auteur quay de l'Horloge, aout 1717. – 1 Karte : Kupferdruck ; 45 x 57 cm
Nebenkarte unten links: "Carte particuliere de l'isle de Malte et des isles voisines" (ca. 1:300 000, 18 x 21 cm). Koloriert. Auf Papier aufgeklebt **Ryh 4201 : 51**

7845 Carte de l'isle et royaume de Sicile : avec privilège du roi / par Guillaume Del'Isle de l'Academie r.le des sciences ; Ph. Buache p. g. d. r; d. l'A. r. d. s. gendre de l'auteur. – [Ca. 1:600000]. – A Paris : chez Dezauche successeur des S.rs Delisle et Buache rue des Noyers près la rue des Anglois, 1781. – 1 Karte : Kupferdruck ; 45 x 57 cm
Nebenkarte unten links: "Carte particuliere de l'isle de Malte et des isles voisines" (ca. 1:300 000, 17 x 21 cm). Grenzen und Küsten koloriert **Ryh 4201 : 52**

7846 Carte de l'isle et royaume de Sicile / par Guillaume Del'Isle de l'Academie r.le des sciences. – [Ca. 1:620000]. – A Amsterdam : chez Jean Covens et Corneille Mortier geographes, [zwischen 1721 und 1778]. – 1 Karte : Kupferdruck ; 44 x 56 cm
Nebenkarte unten links: "Carte particuliere de l'isle de Malte et des isles voisines" (ca. 1:310 000, 17 x 20 cm). Titel oben, Legende und Massstabsleisten unten rechts. Koloriert **Ryh 4201 : 53**

7847 Insulae et regni Siciliae novissima tabula = Carte de l'isle et royaume de Sicile / inventa par G. de l'Isle, et edita par Joachim Ottens ; J. Keyser sculptor. – [Ca. 1:620000]. – Amstelodami [Amsterdam] : [Ottens] in platea vulgo de Nieuwen-dyk sub signo de werelt-caart, [zwischen 1700 und 1720]. – 1 Karte : Kupferdruck ; 47 x 58 cm
Nebenkarte unten links: "Carte particuliere de l'isle de Malte et des isles voisines" (ca. 1:310 000, 17 x 20 cm). Titel oben, Legende und Massstabsleisten unten rechts. Koloriert **Ryh 4201 : 54**

7848 Mappa geographica totius insulae et regni Siciliae : cu. gratia et privil. S. R. I. vicariatus, in part. Rheni, Sveviae, et juris Franconici / cura graphio et impensis Matth. Seutteri, s. c. m. g. august. – [Ca. 1:620000]. – [Augsburg] : [Matthäus Seutter], [zwischen 1740 und 1760]. – 1 Karte : Kupferdruck ; 48 x 56 cm
Nebenkarte unten links: "Carte particuliere de l'isle de Malte et des isles voisines" (ca. 1:310 000, 17 x 20 cm). Titelkartusche oben links, Legende und Massstabsleisten unten rechts. Koloriert **Ryh 4201 : 55**

7849 Mappa geographica totius insulae et regni Siciliae : cu. gratia et privil. S. R. I. vicariatus, in part. Rheni, Sveviae, et juris Franconici / cura graphio et impensis T. Conr. Lotter, geogr. august. – [Ca. 1:620000]. – [Augsburg] : [Tobias Konrad Lotter], [nach 1758]. – 1 Karte : Kupferdruck ; 49 x 57 cm
Nebenkarte unten links: "Carte particuliere de l'isle de Malte et des isles voisines" (ca. 1:310 000, 17 x 20 cm). Titelkartusche oben

links, Legende und Massstabsleisten unten rechts. Koloriert
Ryh 4201 : 56

7850 *Insvlae sive regni Siciliae, ante omnes Mediterranei maris insulas clarissimae tabula / diligentissime novissimeque edita per Christophorum Weigelium ; Michael Kauffer, sculpsit.* – [Ca. 1:1400000]. – Norimberg [Nürnberg] : [s.n.], [nach 1710]. – 1 Karte : Kupferdruck ; 32 x 41 cm
 Nebenkarte oben links: "Sardiniae insvla [et] regnum" (ca. 1:2 500 000, 15 x 12 cm). Titeltartusche unten links, Massstabsleisten und Legende unten rechts. Koloriert. Auf Papier aufgeklebt
Ryh 4201 : 57

7851 *Carte géographique de l'isle et royaume de Sicile. – Nouvellement corrigée et augmentée.* – [S.l.] : [s.n.], [zwischen 1750 und 1800]. – 1 Karte : Kupferdruck ; 32 x 48 cm
 Titel und Massstabsleiste oben links. Koloriert. Auf Papier aufgeklebt
Ryh 4201 : 58

9.5.2 Sizilien • Sicily

7852 *Sicilia insula : allgemeine Karten, Karten der alten Zeiten.* – [Versch. Orte], 1720–1801. – 9 Kt. (in Sammelband) ; 54 cm
 Systematische Gliederung nach Ryhiner: Kap. 9 (Italia regio), Sektion 5 (Insulae Italicae), Bd. 2
Ryh 4202

7853 *Regni [et] insvlae Siciliae tabula geographica / ex archetypo grandiori in hoc compendium redacta, studio Homannianorum Heredum.* – [Ca. 1:680000]. – [Nürnberg] : Homanniani Heredes, a.o 1747. – 1 Karte : Kupferdruck ; 45 x 53 cm
 Koloriert
Ryh 4202 : 1

7854 *Carte de la Sicile : composée d'après celle de Jaillot avec des caractères mobiles / suivant le nouveau système typométrique de Auguste Gottlieb Preuschen diacre à la cour de Bade ; perfectionné et exécuté par Guillaume Haas graveur et fondeur de caractères.* – [Ca. 1:560000]. – A Basle : [Wilhelm Haas], 1777. – 1 Karte : Typometrie ; 45 x 59 cm
 Koloriert
Ryh 4202 : 2

7855 *Carte de l'isle et royaume de Sicile / par Guillaume Delisle de l'Académie r.le des science ; par P. Santini 1779.* – [Ca. 1:630000]. – A Venise : chez Mr. Remondini, [erschienen 1784]. – 1 Karte : Kupferdruck ; 45 x 61 cm. – (Atlas universel / P. Santini, G. A. Remondini ; Vol. 2, Karte 25)
 Nebenkarte unten links: "Carte particulière de l'isle de Malte et des isles voisines" (17 x 21 cm). Blattnummer oben rechts: P. II. 25. Ursprungswerk: Neuauflage des "Atlas universel" von P. Santini (Venedig, 1776) durch G. A. Remondini (Venedig, 1784). Grenzen koloriert
Ryh 4202 : 3

7856 *Nuova ed esatta carta corografica della Sicilia / [Giovanni Battista Ghisi].* – [Ca. 1:330000]. – Roma : [s.n.], 1779. – 1 Karte auf 4 Blättern : Kupferdruck ; je 49 x 70 cm + 2 Erläuterungsblätter
 Nebenkarten: Übersichtskarte (13 x 22 cm, oben links), "Il terreno dell'isola di Malta" und "L'isola del Gozzo" (12 x 34 cm, unten

links), "Aquadotto" (7 x 20 cm, unten Mitte). Widmung oben Mitte: "Aetnam montem celsitvdine ... dedicaretvr Joannes Baptista Ghisivs ... Catharinae II Piae fel. Avgvstae ...". Rahmen mit Ansichten, Stadtplänen und bildl. Darstellungen. Koloriert
Ryh 4202 : 4–8

1779. – 1 Blatt. **Ryh 4202 : 4**
 1779. – 1 Blatt. **Ryh 4202 : 5**
 1779. – 1 Blatt. **Ryh 4202 : 6**
 1779. – 1 Blatt. **Ryh 4202 : 7**
 1779. – 1 Blatt. **Ryh 4202 : 8 A**
 1779. – 1 Blatt. **Ryh 4202 : 8 B**

7857 *Carte de la Sicile et des isles adjacentes / réduite et rédigée d'après la grande carte qui a été faite en 1720, par le Baron Sam. Schmettau; et corrigée sur les observations recentes de plusieurs voyageurs ; gravée par Perrier ; écrite par André.* – [Ca. 1:690000]. – [Paris] : [s.n.], 1784. – 1 Karte : Kupferdruck ; 40 x 51 cm. – (Voyage pittoresque ou description des royaumes de Naples et de Sicile)
 Nullmeridiane: Paris, Ferro. Ursprungswerk: Band 4 der "Voyage pittoresque ou description des royaumes de Naples et de Sicile" von Jean Claude Richard de Saint Non (Paris, 1781–1786). Küstenlinie koloriert
Ryh 4202 : 9

7858 *Charte von Sicilien und Malta / nach den bewährtesten Hilfsmitteln neu entworfen und gezeichnet von F. Goetze.* – [Ca. 1:680000]. – Weimar : im Verlage des Industrie Comptoirs, 1801. – 1 Karte : Kupferdruck ; 42 x 55 cm
 Nebenkarte unten links: "Die Inseln Malta, Gozzo und Cumino" (15 x 15 cm). Zum Teil koloriert
Ryh 4202 : 10

7859 *Siciliae veteris typus / Abraham Goos sculpsit.* – [Ca. 1:830000]. – Amstelodami [Amsterdam] : apud Joannem Janssonium, [um 1680]. – 1 Karte : Kupferdruck ; 36 x 47 cm. – (Joannis Janssonii novus atlas)
 Nebenkarte oben links: "Territorij Syracusani loca" (11 x 10 cm). Titeltartusche oben Mitte, Liste mit historischen Namen unten links. Ursprungswerk: "Joannis Janssonii novus atlas", Bd. 4 (Amsterdam, erschienen um 1680). Koloriert. Auf Papier aufgeklebt
Ryh 4202 : 41

7860 *Sicilia antiqva quæ et Trinacria dicta nummis Siculis illustrata.* – [Ca. 1:1200000]. – [Nürnberg] : [Christoph Weigel], [1720]. – 1 Karte : Kupferdruck ; 30 x 39 cm. – (Descriptio orbis antiqvi ; 18)
 Nebenkarte oben links: "Vetervm Syracvsarvm typvs" (15 x 11 cm). Seitennummer oben rechts: "18.". Ursprungswerk: "Descriptio orbis antiqvi" von J. D. Köhler (Nürnberg, 1720). Koloriert
Ryh 4202 : 42

7861 *Sicilia vetus.* – [Ca. 1:1300000]. – [S.l.] : [s.n.], [zwischen 1750 und 1800]. – 1 Karte : Kupferdruck ; 29 x 36 cm
 Nebenkarte oben links: "Veterum Syracusarum typus" (11 x 12 cm). Titeltartusche Mitte rechts. Numerierung oben rechts: "Pag. 377.". Koloriert. Auf Papier aufgeklebt. Handschriftlicher Vermerk im Register des Sammelbandes: "Sicilia vetus v. Anon[ymo]"
Ryh 4202 : 43

9.5.3 Sizilien (Pläne und Ansichten) • Sicily (plans and views)

7862 [Pläne und Ansichten (Sizilien).] Sicilia insula : Pläne, Prospekte. – [Versch. Orte], 1598–1734. – 23 Kt. (in Sammelband) ; 54 cm
Systematische Gliederung nach Ryhiner: Kap. 9 (Italia regio), Sektion 5 (Insulae Italicæ), Bd. 3 **Ryh 4203**

7863 Messana, urbs est Siciliae maxima : cum priuilegio. – [Köln] : [s.n.], [zwischen 1572 und 1624]. – 1 Vogelschauplan : Kupferdruck ; 28 x 47 cm, Bildgrösse 34 x 49 cm. – (Civitates orbis terrarum ; Teil 1, 49)
Titel und Erläuterungen unten rechts, Legende unten. Lateinischer Text ("Messana.") auf der Kartenrückseite. Seitennummer (Rückseite): "49". Ursprungswerk: "Civitates orbis terrarum" von Georg Braun und Frans Hogenberg, erster Teil (Lateinische Ausgabe. – Köln, erstmals 1572) **Ryh 4203 : 1**

7864 Palermo. – [Köln] : [s.n.], [zwischen 1588 und 1617]. – 1 Plan : Kupferdruck ; 33 x 50 cm. – (Civitates orbis terrarum ; Teil 4, 56)
Titelkartusche oben rechts, Erläuterungskartusche ("Panormvs corona regis, et urbium Sicularum maxima, emporium celebratissimum") oben links, Legende unten. Lateinischer Text ("Panormvs.") auf der Kartenrückseite. Seitennummer (Rückseite): "56". Ursprungswerk: "Civitates orbis terrarum" von Georg Braun und Frans Hogenberg, vierter Teil (Lateinische Ausgabe. – Köln, erstmals 1572) **Ryh 4203 : 2**

7865 Catana vrbs Siciliae clarissima patria sc.te Agathae virginis et Mart:. – [Köln] : [s.n.], [1598]. – 1 Vogelschauplan : Kupferdruck ; 36 x 50 cm. – (Civitates orbis terrarum ; Teil 5, 69)
Titel oben, Legende unten. Lateinischer Text ("Catana.") auf der Kartenrückseite. Seitennummer (Rückseite): "69". Ursprungswerk: "Civitates orbis terrarum" von Georg Braun und Frans Hogenberg, fünfter Teil (Lateinische Ausgabe. – Köln, erstmals 1572) **Ryh 4203 : 3**

7866 Prospectvs freti Sicvli, vulgo il faro de Messina / repertum inter studia aytographa Petri Bruegelij pictoris nostri seculi eximij ; ab ipsomet delineatum communicauit Georgius Houfnaglius. – [Köln] : [s.n.], anno 1617. – 1 Ansicht : Kupferdruck ; 30 x 47 cm. – (Civitates orbis terrarum ; Teil 6, 58)
Titel oben Mitte, Legende und Erläuterungen unten links. Lateinischer Text ("Prospectvs freti Sicvli, vulgo il faro de Messina.") auf der Kartenrückseite. Seitennummer (Rückseite): "58" ("59", von Hand korrigiert). Ursprungswerk: "Civitates orbis terrarum" von Georg Braun und Frans Hogenberg, sechster Teil (Lateinische Ausgabe. – Köln, erstmals 1572) **Ryh 4203 : 4**

7867 Faro de Messina oder Meer-Enge zwischen Sicilien und Calabrien : sampt der Gegend des Feüer auswerffenden Berges Ætna auch Monte Gibello genand / G. Bodenehr fec. et exc. – [Augsburg] : [Gabriel Bodenehr], [zwischen 1710 und 1760]. – 1 Ansicht : Kupferdruck ; 39 x 51 cm
Titelkartusche oben Mitte. Auf Papier aufgeklebt **Ryh 4203 : 5**

7868 Explication du plan d'Auguste. – [Amsterdam] : [Wetstein et Smith], [1734]. – 1 Plan : Kupferdruck ; 17 x 24 cm. – (Description de l'isle de Sicile)

Ursprungswerk: "Description de l'isle de Sicile" / Pierre del Callejo y Angulo (Amsterdam : Wetstein et Smith, 1734). Auf Papier aufgeklebt **Ryh 4203 : 6 A**

7869 Plan du chateau de Catania. – [Amsterdam] : [Wetstein et Smith], [1734]. – 1 Plan : Kupferdruck ; 18 x 11 cm. – (Description de l'isle de Sicile)
Ursprungswerk: "Description de l'isle de Sicile" / Pierre del Callejo y Angulo (Amsterdam : Wetstein et Smith, 1734). Auf Papier aufgeklebt **Ryh 4203 : 6 B**

7870 Explication du plan de Catania. – [Amsterdam] : [Wetstein et Smith], [1734]. – 1 Plan : Kupferdruck ; 17 x 24 cm. – (Description de l'isle de Sicile)
Ursprungswerk: "Description de l'isle de Sicile" / Pierre del Callejo y Angulo (Amsterdam : Wetstein et Smith, 1734). Auf Papier aufgeklebt **Ryh 4203 : 6 C**

7871 Plan de la ville de Melazzo. – [Amsterdam] : [Wetstein et Smith], [1734]. – 1 Plan : Kupferdruck ; 18 x 24 cm. – (Description de l'isle de Sicile)
Ursprungswerk: "Description de l'isle de Sicile" / Pierre del Callejo y Angulo (Amsterdam : Wetstein et Smith, 1734). Auf Papier aufgeklebt **Ryh 4203 : 6 D**

7872 Plan du chateau du Sauveur de Messine. Chateau de Matagrifon. – [Amsterdam] : [Wetstein et Smith], [1734]. – 2 Pläne auf 1 Blatt : Kupferdruck ; 18 x 11 cm. – (Description de l'isle de Sicile)
Ursprungswerk: "Description de l'isle de Sicile" / Pierre del Callejo y Angulo (Amsterdam : Wetstein et Smith, 1734). Auf Papier aufgeklebt **Ryh 4203 : 6 E**

7873 Plan de la citadelle de Messine. – [Amsterdam] : [Wetstein et Smith], [1734]. – 1 Plan : Kupferdruck ; 18 x 25 cm. – (Description de l'isle de Sicile)
Ursprungswerk: "Description de l'isle de Sicile" / Pierre del Callejo y Angulo (Amsterdam : Wetstein et Smith, 1734). Auf Papier aufgeklebt **Ryh 4203 : 6 F**

7874 Plan de la ville de Palerme. – [Amsterdam] : [Wetstein et Smith], [1734]. – 1 Plan : Kupferdruck ; 18 x 24 cm. – (Description de l'isle de Sicile)
Ursprungswerk: "Description de l'isle de Sicile" / Pierre del Callejo y Angulo (Amsterdam : Wetstein et Smith, 1734). Auf Papier aufgeklebt **Ryh 4203 : 6 G**

7875 Plan du chateau de Castelazo. Plan du chateau de Gonzaga. – [Amsterdam] : [Wetstein et Smith], [1734]. – 2 Pläne auf 1 Blatt : Kupferdruck ; 18 x 11 cm. – (Description de l'isle de Sicile)
Ursprungswerk: "Description de l'isle de Sicile" / Pierre del Callejo y Angulo (Amsterdam : Wetstein et Smith, 1734). Auf Papier aufgeklebt **Ryh 4203 : 6 H**

7876 Plan de la ville de Messine. – [Amsterdam] : [Wetstein et Smith], [1734]. – 1 Plan : Kupferdruck ; 18 x 24 cm. – (Description de l'isle de Sicile)
Ursprungswerk: "Description de l'isle de Sicile" / Pierre del Callejo y Angulo (Amsterdam : Wetstein et Smith, 1734). Auf Papier aufgeklebt **Ryh 4203 : 6 I**

7877 Plan de la ville de Carlentin. – [Amsterdam] : [Wetstein et Smith], [1734]. – 1 Plan : Kupferdruck ; 17 x 24 cm. – (Description de l'isle de Sicile)
 Ursprungswerk: "Description de l'isle de Sicile" / Pierre del Callejo y Angulo (Amsterdam : Wetstein et Smith, 1734). Auf Papier aufgeklebt
Ryh 4203 : 7 A

7878 Plan de la ville de Trapano. – [Amsterdam] : [Wetstein et Smith], [1734]. – 1 Plan : Kupferdruck ; 17 x 24 cm. – (Description de l'isle de Sicile)
 Ursprungswerk: "Description de l'isle de Sicile" / Pierre del Callejo y Angulo (Amsterdam : Wetstein et Smith, 1734). Auf Papier aufgeklebt
Ryh 4203 : 7 B

7879 Plan de la ville de Messine : avec priuilege du roy. – A Paris : chez Hubert Iailot joignant les grands Augustins aux deux globes, 1675. – 1 Vogelschaubild : Kupferdruck ; 43 x 55 cm
 Titeltkarte oben Mitte, Legende oben links
Ryh 4203 : 8

7880 Palerme. Messine. Urbs Melazzo. Catania. Trapani. Fort de Faro. La Scaletta. Augusta. – A Amsterdam : chez Joachim Ottens zur le Nuwendyk proche le Soutsteegh a la carte du monde, [zwischen 1685 und 1720]. – 8 Pläne auf 1 Blatt : Kupferdruck ; je ca. 15 x 19 cm, Gesamtgröße 49 x 38 cm
 Koloriert
Ryh 4203 : 9

7881 Messina. – Amstelodami [Amsterdam] : F. de Wit excudit, [zwischen 1659 und 1688]. – 1 Vogelschauplan : Kupferdruck ; 39 x 51 cm
 Titel oben Mitte
Ryh 4203 : 10

7882 Palermo : avec privilege. – Se vend a Leide : chez Pierre vander Aa, [zwischen 1682 und 1733]. – 1 Vogelschauplan : Kupferdruck ; 32 x 47 cm
 Titeltkarte oben rechts, Legende unten
Ryh 4203 : 11

7883 Catana vrbs Siciliae clarissima patria sc.te Agathae virginis et Mart.. – [Amsterdam] : [Covens et Mortier], [zwischen 1721 und 1778]. – 1 Vogelschauplan : Kupferdruck ; 36 x 49 cm
 Titel oben, Legende unten. Handschriftlicher Vermerk auf der Kartenrückseite: "Cataneo von Covens"
Ryh 4203 : 12

7884 Milazzo olim Mylæ : munitissimum Siciliae castellum adversus Hispanos, qui a.o 1718 d. 24 Oct. obsidere coeperunt à cæsareis fortissime defensum. – Augustæ Vindel. [Augsburg] : apud Matth. Seutter chalcogr., [zwischen 1718 und 1730]. – 1 Plan : Kupferdruck ; 48 x 57 cm
 Titeltkarte oben rechts, bildl. Darstellungen und Ansicht ("Melazzo", 10 x 29 cm) unten, Erläuterungen oben links. Koloriert
Ryh 4203 : 13

7885 Plan de Melazo en Sicile dans la province de Valle di Demona. – A Paris : chez N. de Fer dans l'isle du Palais sur le quay de l'Orloge a la sphere royale, 1719. – 1 Plan : Kupferdruck ; 35 x 45 cm
 Westen oben
Ryh 4203 : 14

9.5.4 Sardinien • Sardinia

7886 Sardinia insula : allgemeine Karten. – [Versch. Orte], 1589–1805. – 18 Kt. (in Sammelband) ; 54 cm
 Systematische Gliederung nach Ryhiner: Kap. 9 (Italia regio), Sektion 5 (Insulae Italicae), Bd. 4
Ryh 4204

7887 Isola di Sardegna. – [Ca. 1:830000]. – [Bologna] : [F. Magini], [1632]. – 1 Karte : Kupferdruck ; 32 x 43 cm. – (Italia / G. A. Magini)
 Widmungskartusche oben links: "All'ill.mo et reu.mo mio Sig.r et Pron. Col.mo il Sr. Card. de Medici Fabio di Gio. Ant. Magini".
 Titeltkarte oben rechts, Massstabkartusche unten links. Osten oben. Ursprungswerk: "Italia" von Giovanni Antonio Magini (Bologna : Fabio Magini, 1632). Koloriert
Ryh 4204 : 1

7888 Sardinia : cum priuilegio / per Gerardum Mercatorem. – [Ca. 1:1 100000]. – [Amsterdam] : [Henricus Hondius], [1630]. – 1 Karte : Kupferdruck ; 32 x 21 cm. – (Gerardi Mercatoris atlas sive cosmographicae meditationes de fabrica mundi et fabricati figura)
 Ursprünglich zusammen mit "Corsica" auf 1 Blatt. Lateinischer Text auf der Kartenrückseite ("Corsica"). Titeltkarte oben links, Massstabsleiste unten links. Seitennumerierung (Rückseite): "329" (oben). Ursprungswerk: "Gerardi Mercatoris atlas sive cosmographicae meditationes de fabrica mundi et fabricati figura" hrsg. von H. Hondius (Amsterdam, 1630). Koloriert
Ryh 4204 : 2 A

7889 Sardinia : cum priuilegio / per Gerardum Mercatorem. – [Ca. 1:1 100000]. – [Duisburg] : [s.n.], [1589]. – 1 Karte : Kupferdruck ; 32 x 21 cm. – (Italiae, Sclavoniae, et Graeciae)
 Ursprünglich zusammen mit "Corsica" auf 1 Blatt. Titeltkarte oben links, Massstabsleiste unten links. Ursprungswerk: "Italiae, Sclavoniae, et Graeciae" von Gerard Mercator (Duisburg, erstmals 1589)
Ryh 4204 : 2 B

7890 Sardinia insvla. – [Ca. 1:1200000]. – [Amsterdam] : [Joan Blaeu], [1647 oder 1648]. – 1 Karte : Kupferdruck ; 17 x 23 cm. – (Novvs Atlas, das ist Welt-beschreibung. Drittes Theil)
 Titel oben links, dt. Titel oberhalb Karte ("Die Insel Sardinia."). Deutscher Text auf der Kartenrückseite ("Sardinia."). Osten oben. Numerierung: "132" (oben). Ursprungswerk: 3. Teil des "Novus Atlas" hrsg. von Joan Blaeu (Deutsche Ausgabe. – Amsterdam, 1647 oder 1648). Koloriert
Ryh 4204 : 3 A

7891 Sardinia. – [Ca. 1:1000000]. – [Köln] : [Johannes Bussemacher], [1600]. – 1 Karte : Kupferdruck ; 19 x 27 cm. – (Geographisch Handtbuch)
 Deutscher Text auf der Kartenrückseite. Titeltkarte oben rechts, Massstabsleiste unten links. Westen oben. Ursprungswerk: "Geographisch Handtbuch" von Matthias Quad (Köln : J. Bussemacher, 1600)
Ryh 4204 : 3 B

7892 Insulae Sardiniae nova [et] accurata descriptio. – [Ca. 1:900000]. – Amstelodami [Amsterdam] : apud G. Valk et P. Schenk, [zwischen 1670 und 1690]. – 1 Karte : Kupferdruck ; 39 x 49 cm
 Titeltkarte unten links, Massstabkartusche unten rechts, Wappen oben Mitte. Westen oben. Koloriert
Ryh 4204 : 5

7893 [Isle et royaume de Sardaigne.] Isle et roy[au]me de Sardaigne / par N. Sanson d'Abb. geogr. du roy. – [Ca. 1:870000]. – [Paris] : chez l'auteur, [zwischen 1640 und 1670]. – 1 Karte : Kupferdruck ; 38 x 28 cm
Titel und Massstabsleiste oben links. Koloriert **Ryh 4204 : 6**

7894 Carte nouvelle de l'isle et royaume de Sardagne [et]c. : levée par ordre exprès à l' usage des armées en Italie ou sont exactement marquées les grands chemins [et]c. : avec privilege / par le Sr. Sanson, geographe du roy. – [Ca. 1:1200000]. – A Amsterdam : chez J. Còvens et C. Mortier, [zwischen 1721 und 1778]. – 1 Karte : Kupferdruck ; 45 x 58 cm
Titel oberhalb Karte, Massstabskartusche unten links. Numerierung unten rechts: "51". Koloriert **Ryh 4204 : 7**

7895 Insularum Sardiniae et Corsicae descriptio / per Fredericum de Wit. – [Ca. 1:1100000]. – Amstelodami [Amsterdam] : [Frederick de Wit], [zwischen 1659 und 1688]. – 1 Karte : Kupferdruck ; 56 x 47 cm
Titelkartusche mit Wappen unten rechts, Massstabsleisten unten links. Koloriert **Ryh 4204 : 8**

7896 Insularum Sardiniae et Corsicae descriptio / per Fredericum de Wit. – [Ca. 1:1100000]. – Amstelodami [Amsterdam] : apud I. Còvens et C. Mortier, [zwischen 1721 und 1778]. – 1 Karte : Kupferdruck ; 55 x 46 cm
Titelkartusche mit Wappen unten rechts, Massstabsleisten unten links. Koloriert **Ryh 4204 : 9**

7897 Sardiniae regnum et insula : cum privil. caes. / uti per celeberr. P. Coronelli reip. Venetae cosmogr. secundum statum hodiernum aequae ac antiquum descripta est, aucta insuper et edita studio Homanniorum Heredum. – [Ca. 1:640000]. – Norimb. [Nürnberg] : Homanniani Heredes, A. 1734. – 1 Karte : Kupferdruck ; 56 x 47 cm
Vogelschaubild von Cagliari unten rechts (9 x 16 cm). Koloriert **Ryh 4204 : 11**

7898 Insula et regnum Sardiniae : longitudine 45. latitudine 26. miliaria German. complectens, novissima delineatione aeri insculptum : cum gratia et privil. S. R. I. vicariat. in partib. Rheni, Sueviae, et juris Franconiae / per Matthaeum Seutter, s. caes. cathol. majest. geographum. – [Ca. 1:610000]. – August. Vindel. [Augsburg] : [Matthäus Seutter], [zwischen 1740 und 1760]. – 1 Karte : Kupferdruck ; 55 x 48 cm
Titelkartusche oben links, Massstabskartusche unten links, Wappen unten rechts. Koloriert **Ryh 4204 : 12**

7899 Insula et regnum Sardiniae : longitudine 45. latitudine 26. miliaria German. complectens, novissima delineatione aeri insculptum : cum gratia et privil. S. R. I. vicariat. in partib. Rheni, Sueviae, et juris Franconiae / per Tobiahae Conradum Lotter geographum. – [Ca. 1:610000]. – August. Vindel. [Augsburg] : [Tobias Konrad Lotter], [nach 1758]. – 1 Karte : Kupferdruck ; 55 x 48 cm
Titelkartusche oben links, Massstabskartusche unten links, Wappen unten rechts. Koloriert **Ryh 4204 : 13**

7900 Regni Sardiniae descriptio / per accuratos geographos opera Christophori Weigelii. – [Ca. 1:910000]. – Norimb. [Nürnberg] : [s.n.], [nach 1710]. – 1 Karte : Kupferdruck ; 39 x 31 cm
Titelkartusche unten rechts, Massstabsleisten oben links. Koloriert **Ryh 4204 : 14**

7901 Le royaume de Sardaigne : a. p. d. r. / dressé sur les cartes manuscrites levées dans le pays par les ingenieurs piemontois. – [Ca. 1:400000]. – A Paris : par le Rouge ing.r géographe du roy rue des Augustins, 1753. – 1 Karte : Kupferdruck ; 69 x 40 cm
Erläuterungen oben und Mitte rechts, Legende unten links. Koloriert. Auf Papier aufgeklebt **Ryh 4204 : 15**

7902 Mappa geographica exhibens regna sive insulas Sardiniae ac Corsicae / sumtibus et curis Tobiahae Conradi Lotter, geographi ; Georg Friderich Lotter, sculps. – [Ca. 1:1100000]. – August. Vindel. [Augsburg] : [Tobias Konrad Lotter], 1764. – 1 Karte : Kupferdruck ; 56 x 47 cm
Koloriert **Ryh 4204 : 16**

7903 Insularvm Corsicae Sardiniae Melitae accurata descriptio / ex mente veterum geographorum. – [Ca. 1:1300000]. – [Nürnberg] : [Christoph Weigel], [1720]. – 1 Karte : Kupferdruck ; 39 x 31 cm. – (Descriptio orbis antiqui ; 19)
Nebenkarten: Nördliches Korsika (12 x 13 cm, oben links), "Melita" (14 x 13 cm, unten links). Seitennummer oben rechts: "19".
Ursprungswerk: "Descriptio orbis antiqui" von J. D. Köhler (Nürnberg, 1720). Koloriert **Ryh 4204 : 17**

7904 Le royaume de Sardaigne : dressé sur les cartes manuscrites levées dans le pays par les ingénieurs piemontois / par P. Santini 1779. – [Ca. 1:400000]. – A Venise : chez Mr. Remondini, [erschienen 1784]. – 1 Karte : Kupferdruck ; 67 x 45 cm. – (Atlas universel / P. Santini, G. A. Remondini ; Vol. 2, Karte 26)
Blattnummer unten rechts: P. II. 26. Ursprungswerk: Neuauflage des "Atlas universel" von P. Santini (Venedig 1776) durch G. A. Remondini (Venedig 1784). Koloriert **Ryh 4204 : 18**

7905 Charte von Sardinien / nach den bewährtesten Hilfsmitteln neu entworfen von F. Götze. – [Ca. 1:640000]. – Weimar : im Verlage des Industrie Comptoirs, 1801. – 1 Karte : Kupferdruck ; 42 x 55 cm
Koloriert **Ryh 4204 : 19**

7906 [Sardinien] / [Adolf Stieler]. – [Ca. 1:650000]. – [Nürnberg] : [A. G. Schneider und Weigelsche Kunst- und Buchhandlung], [1805]. – 1 Karte : Kupferdruck ; 48 x 28 cm
Karte gehört zu "Charte von Corsica und Sardinien" (Ryh 4205 : 33). Ohne Titel, Massstabsleisten oben links, Erläuterungen unten rechts. Nullmeridian: Ferro. Zum Teil koloriert **Ryh 4204 : 20**

9.5.5 Korsika • Corsica

7907 Corsica insula : allgemeine Karten. – [Versch. Orte], 1573–1805. – 32 Kt. (in Sammelband) ; 54 cm
Systematische Gliederung nach Ryhiner: Kap. 9 (Italia regio), Sektion 5 (Insulae Italicae), Bd. 5 **Ryh 4205**

7908 Corsica. Marcha Anconae, olim Picenvm 1572. – [Antwerpen] : [s.n.], [erschienen 1573]. – 2 Karten auf 1 Blatt : Kupferdruck ; Bildgrösse 33 x 24 cm. – (Theatrum oder Schawplatz des Erdbodems ; [36 A, 2]) "Corsica" oben (ca. 1:910000, 16 x 23 cm, Osten oben), "Marcha Anconae" unten (ca. 1:780000, 15 x 23 cm, Süden oben). Ursprünglich mit "Senensis ditionis" zusammen auf 1 Blatt. Ursprungswerk: "Theatrum oder Schawplatz des Erdbodems" von Abraham Ortelius (Antwerpen, 1573). Koloriert **Ryh 4205 : 1**

7909 Corsica / descripsit autem Corsicam Leander Albertus ... – [Ca. 1:640000]. – [Köln] : [Johannes Bussemacher], [1600]. – 1 Karte : Kupferdruck ; 21 x 32 cm. – (Geographisch Handtbuch) Deutscher Text auf der Kartenrückseite ("Insel Corsica."). Titeltartusche unten links, Massstabsleiste unten Mitte, Erläuterungen unten. Ursprungswerk: "Geographisch Handtbuch" von Matthias Quad (Köln : J. Bussemacher, 1600) **Ryh 4205 : 2 A**

7910 Corsica. – [Ca. 1:780000]. – [Amsterdam] : [Henricus Hondius], [1630]. – 1 Karte : Kupferdruck ; 32 x 21 cm. – (Gerardi Mercatoris atlas sive cosmographicae meditationes de fabrica mundi et fabricati figura) Ursprünglich zusammen mit "Sardinia" auf 1 Blatt. Lateinischer Text auf der Kartenrückseite ("Corsica et Sardinia insvla"). Titeltartusche oben links, Massstabsleiste unten Mitte. Seitennumerierung (Rückseite): "328" (oben) und "Iiiiiii" (unten). Ursprungswerk: "Gerardi Mercatoris atlas sive cosmographicae meditationes de fabrica mundi et fabricati figura" hrsg. von H. Hondius (Amsterdam, 1630). Koloriert **Ryh 4205 : 2 B**

7911 Corsica isola, olim Cynrvs. – [Ca. 1:520000]. – [Bologna] : [F. Magini], [1632]. – 1 Karte : Kupferdruck ; 32 x 43 cm. – (Italia / G. A. Magini) Titeltartusche oben links, Massstabsleiste oben rechts. Widmungskartusche unten links: "All ill.mo et reu.mo mio Sig.r et pron. Col.mo il Sig.r Card. Ben.to Giustiniano Gio. Antonio Magini". Osten oben. Ursprungswerk: "Italia" von Giovanni Antonio Magini (Bologna : Fabio Magini, 1632). Koloriert **Ryh 4205 : 3**

7912 Corsica insvla. – [Ca. 1:1000000]. – [Amsterdam] : [Joan Blaeu], [1647 oder 1648]. – 1 Karte : Kupferdruck ; 17 x 23 cm. – (Novvs Atlas, das ist Welt-beschreibung. Drittes Theil) Titel oben rechts, dt. Titel oberhalb Karte. Deutscher Text auf der Kartenrückseite ("Corsica."). Osten oben. Seitennumerierung (Rückseite): "25" (oben). Ursprungswerk: 3. Teil des "Novus Atlas" hrsg. von Joan Blaeu (Deutsche Ausgabe. – Amsterdam, 1647 oder 1648). Koloriert **Ryh 4205 : 4**

7913 Insulae Corsicae noua [et] accurata descriptio. – [Ca. 1:570000]. – Amstelodami [Amsterdam] : apud Ioannem Ianssonium, [um 1680]. – 1 Karte : Kupferdruck ; 37 x 48 cm. – (Joannis Janssonii novus atlas) Titeltartusche unten rechts, Massstabskartusche oben links, Wappen oben rechts. Westen oben. Ursprungswerk: "Joannis Janssonii novus atlas", Bd. 3 (Amsterdam, erschienen um 1680). Koloriert **Ryh 4205 : 5**

7914 Isle de Corse : auecq privilege du roy pour vingt ans / par N. Sanson d'Abb. geogr. du roy. – [Ca.

1:850000]. – [Paris] : [s.n.], [zwischen 1640 und 1670]. – 1 Karte : Kupferdruck ; 38 x 24 cm
Titel und Massstabsleisten oben links. Koloriert **Ryh 4205 : 7**

7915 [Korsika]. – [Ca. 1:220000]. – In Milano : p. Marc'Ant.o DalRè, [um 1700]. – 1 Karte auf 3 Blättern : Kupferdruck ; 49 x 75 cm
Leere Kartusche oben rechts, Massstabsleisten unten Mitte, Erläuterungen unten links. Osten oben. Koloriert. Auf Papier aufgeklebt. Rand links Mitte beschädigt **Ryh 4205 : 8**

7916 Corsica insula et regnum : adhibitis accuratissimis tabulis delineata, et ex novissimis relationibus aucta. – [Ca. 1:820000]. – Norimbergæ [Nürnberg] : apud Pet. Conr. Monath, [zwischen 1710 und 1748]. – 1 Karte : Kupferdruck ; 38 x 28 cm
Nebenkarte oben links: "Grundriss der Stadt Bastia in der Insul Corsica" (9 x 13 cm). Titeltartusche oben rechts, Massstabsleisten unten rechts, bildl. Darstellung unten links. Koloriert. Auf Papier aufgeklebt **Ryh 4205 : 10**

7917 Insvlae Corsicae olim Cynrvs dictae : cum privil. sac. caes. majestatis / novissima facies chorographice tradita ab Homannianis Heredibvs. – [Ca. 1:550000]. – [Nürnberg] : [Homännische Erben], A. 1732. – 1 Karte : Kupferdruck ; 50 x 42 cm
Nebenkarte oben rechts: "Pianta della Bastia" (14 x 11 cm). Koloriert **Ryh 4205 : 11**

7918 Insula Corsica, olim regni titulo insignis, nunc Genuensis reipublicae potestati subjecta : cum gratia et privil. S. R. I. vicariatus in partibus Rheni, Sueviae et juris Franconici / juxta recentissimam designationem mappa geographica aeri incisa per Matthæum Seutter sac. caes. et reg. cathol. majest. geographum Aug. Vind. – [Ca. 1:400000]. – In Augspurg : anjezo in Verlag bey Ioh. Michael Probst Chalcogr., [nach 1758]. – 1 Karte : Kupferdruck ; 56 x 48 cm
Titeltartusche oben links, Massstabskartusche unten rechts, Wappen unten links, Erläuterungen oben rechts. Koloriert **Ryh 4205 : 12**

7919 Nouvelle carte de l'isle de Corse appartenante a la republique de Genes. : presentement divisée [et] soulevée, sous les ordres du Baron de Neuhoff, elu roy sous le nom de Theodore premier / levé sur les lieux par le capitaine I. Vogt ; donnée au jour par Renier [et] Iosué Ottens geographes. – [Ca. 1:480000]. – A Amsterdam : [J. et R. Ottens], [zwischen 1725 und 1750]. – 1 Karte : Kupferdruck ; 50 x 57 cm
Titel- und Massstabskartusche mit Wappen unten rechts, Legende unten Mitte. Koloriert **Ryh 4205 : 13**

7920 Insula Corsica, olim regni titulo insignis nunc Genuensis reipublicae potestati subjecta / juxta recentissimam designationem. – [Ca. 1:410000]. – Amstelodami [Amsterdam] : apud I. Covens et C. Mortier geographos, [zwischen 1721 und 1778]. – 1 Karte : Kupferdruck ; 55 x 47 cm
Titeltartusche oben links, Wappen unten links, Erläuterungen oben rechts, Massstabsleisten unten rechts. Koloriert **Ryh 4205 : 14**

7921 *Insulæ Corsicæ accurata chorographia : cum priv. s. c. m. / tradita per I. Vogt capit. s. c. m. ; et excusa studio Homannian. Heredum.* – [Ca. 1:550000]. – Norib. [Nürnberg] : [Homännische Erben], 1735. – 1 Karte : Kupferdruck ; 55 x 48 cm

Nullmeridian: Ferro. Koloriert. Auf Papier aufgeklebt

Ryh 4205 : 15

7922 *L'isle de Corse avec les differents districts : appartenante à la republique de Genes, mais divisée et soulevée depuis plusieurs années / donnée au jour par Tobie Conrad Lotter, geographe ; Georg Friderich Lotter fil: sculps.* – [Ca. 1:490000]. – A Augsburg : [Tobias Konrad Lotter], [zwischen 1740 und 1780]. – 1 Karte : Kupferdruck ; 48 x 57 cm

Titelkartusche unten rechts, Massstabsleisten unten links. Koloriert

Ryh 4205 : 16

7923 *Carte particuliere de l'isle de Corse : divisée par ses dix provinces ou juridictions et ses quatre fiefs : avec privilège du roy / levée sur les lieux par les ordres de la republiqe de Genes et mise au jour par le Sr. Bernard Antoine Jaillot, geographe ord.re du roy ; Delahaye sculpsit.* – [Ca. 1:210000]. – A Paris : chez Dezauche ... rue des Noyers, 1783. – 1 Karte : Kupferdruck ; 50 x 80 cm

Widmungskartusche Mitte links: "Dediée a son excellence Monsieur le Marquis Brignole Sale". Osten oben. Koloriert

Ryh 4205 : 17

7924 *Carte particuliere de l'isle de Corse : divisée par ses dix provinces ou juridictions et ses quatre fiefs / levée sur les lieux par François Santini, rue St. Justine près de l'Eglise.* – [Ca. 1:210000]. – A Venise : chez Mr. Remondini, [erschienen 1784]. – 1 Karte : Kupferdruck ; 46 x 64 cm. – (Atlas universel / P. Santini, G. A. Remondini ; Vol. 2, Karte 27)

Nebenkarte unten links: "Pointe de Capo Corso" (8 x 12 cm). Blattnummer oben rechts: P. II. 27. Ursprungswerk: Neuauflage des "Atlas universel" von P. Santini (Venedig, 1776) durch G. A. Remondini (Venedig, 1784). Koloriert

Ryh 4205 : 18

7925 *Carte de l'isle de Corse : pour servir aux vaisseaux du roi : par ordre de M. le Duc de Praslin, ministre de la marine / par le Sr. Bellin ingenieur de la marine ; gravé par Croisey.* – [Ca. 1:270000]. – [Versailles] : [s.n.], 1768. – 1 Karte : Kupferdruck ; 59 x 86 cm. – (Hydrographie française ; No. 46)

Osten oben. Blattnummer oben rechts: "No. 46". Ursprungswerk: "Hydrographie française" von J. N. Bellin (Versailles, 1773). Koloriert

Ryh 4205 : 19

7926 *Carte nouvelle de l'isle de Corse : dressée d'après une grande carte manuscrite : levée sur les lieux par ordre de M. le maréchal de Maillebois / par le Sr. Robert de Vaugondy geographe ord. du roi et de S. M. pol. Duc de Lorraine et de Bar, de l'Académie royale des sciences et belles lettres de Nancy.* – [Ca. 1:300000]. – A Lausanne : chez Marc Michel Bousquet et compagnie, 1756. – 1 Karte : Kupferdruck ; 58 x 44 cm

Koloriert. Auf Papier aufgeklebt

Ryh 4205 : 20

7927 *Carte nouvelle de l'isle de Corse : dressée d'après une grande carte manuscrite : levée sur les lieux par ordre de M. le marechal de Maillebois / par le Sr. Robert de Vaugondy géographe ord. du roi et de S. M. pol. Duc de Lorraine et de Bar, de l'Académie royale des sciences et belles lettres de Nancy ; [Kartusche:] Arrivet inv. et sculp.* – [Ca. 1:300000]. – A Lausanne : chés François Grasset et compagnie, 1769. – 1 Karte : Kupferdruck ; 57 x 43 cm

Koloriert. Auf Papier aufgeklebt

Ryh 4205 : 21

7928 *Carte militaire de l'isle de Corse où sont marquées toutes les paroisses et tous les principaux hameaux de chaque pieve rectifiée en l'année 1740 : suivant les ordres de Monsieur le marquis de Maillebois chevalier des ordres du roi commandant en chef l'armée de sa Majesté très chrétienne en l'isle de Corse.* – [Ca. 1:170000]. – A Paris : chez le Rouge ingen.r géographe du roy rue des Augustins, 1768. – 1 Karte auf 3 Blättern : Kupferdruck ; 62 x 124 cm

Nebenkarten: "Plan de Algagiola" (14 x 11 cm, unten links), "Plan de St. Florens" (16 x 12 cm, oben links), "Plan de l'isle de Rousse" (10 x 11 cm, oben Mitte), "Plan de Calvi" (10 x 14 cm, oben rechts), "Plan de la Bastia" (14 x 18 cm, Mitte rechts) und "Isle de Capraia" (6 x 11 cm, unten Mitte). Westen oben. Koloriert

Ryh 4205 : 22

7929 *Carte de l'isle de Corse : divisée par juridictions / extraite de plusieurs cartes nationales par Mr. de St. Angelo.* – [Ca. 1:320000]. – Se trouve à Paris : chez Lattré ruë St. Jacques à la ville de Bordeaux, [nach 1750]. – 1 Karte : Kupferdruck ; 59 x 45 cm

Übersichtskarte oben links (ca. 1:290000, 14 x 13 cm). Titel und Massstabsleisten unten links, Erläuterungen rechts. Verlagsvermerk unten links: "On trouve aussi cette carte chez le Sr. de Vezou, ruë St. Guill.e Faub. S. Germ.". Koloriert

Ryh 4205 : 23

7930 *Carte particuliere de l'isle de Corse : divisée en ses provinces avec ses différens pieves : dressée d'après les meilleurs auteurs et assujétie aux observations astronomiques de M.rs de l'Académie r.le des sciences / par le S. Pruvost i. g. ; Dezauche sculp.* – [Ca. 1:390000]. – A Paris : chez Basset rue St. Jacq., [zwischen 1749 und 1783]. – 1 Karte : Kupferdruck ; 67 x 50 cm

Titelkartusche oben rechts, Erläuterungen und Massstabsleisten unten links. Osten oben. Numerierung oben rechts: "22" (spiegelverkehrt). Koloriert

Ryh 4205 : 24

7931 *Carte générale de l'atlas topographique de l'isle de Corse : cet atlas et la description de l'isle de Corse se trouve a Paris chez le Sieur Julien à l'hôtel de Soubise.* – [Ca. 1:330000]. – A Paris : chez le Sieur Julien ..., 1769. – 1 Karte auf 2 Blättern : Kupferdruck ; 37 x 82 cm. – (Atlas de l'isle de Corse)

Osten oben. Ursprungswerk: "Atlas de l'isle de Corse" von Roch-Joseph Julien (Paris, 1769). Koloriert

Ryh 4205 : 25

7932 *Nouvelle carte de l'isle de Corse : divisée en ses fiefs et juridictions avec ses différens pieves : dressée d'après les meilleurs auteurs et assujettie aux observations de M.rs de l'Académie r.le des sciences.* – [Ca. 1:400000]. – A Paris : chez Mondhare rue Saint Jacques à

l'Hôtel de Saumur, 1769. – 1 Karte : Kupferdruck ; 44 x 63 cm

Erläuterungen unten rechts. Osten oben. Koloriert **Ryh 4205 : 26**

7933 Carte de l'isle de Corse / dressée sur de nouveaux memoires et suivant les dernieres observations par le Sr. Clermont ing.r géographe. – [Ca. 1:270000]. – A Paris : chés le Sr. Longchamps géographe rue Saint Jaques a lenseigne de la place des Victoires, 1769. – 1 Karte : Kupferdruck ; 71 x 50 cm

Nebenkarten: Übersichtskarte oben links (ca. 1:2 500 000, 11 x 18 cm), "I. Capraia" oben rechts (7 x 6 cm). Erläuterungen unten links. Koloriert **Ryh 4205 : 27**

7934 Carta dell'isola di Corsica. – [Ca. 1:620000]. – [S.l.] : [s.n.], [um 1800]. – 1 Karte : Kupferdruck ; 27 x 48 cm

Titelkartusche oben rechts, Legende und Massstabsleiste Mitte links, Tabelle unten. Westen oben. Numerierung oben rechts: "A.W.H. XLV Th. N.Z. XXVII Th.". Handschriftlicher Vermerk im Register des Sammelbandes: "Corsica Anon[ymo]" **Ryh 4205 : 28**

7935 Carta dell'isola di Corsica : dedicata a sua eccellenza il Sig.r Giuseppe Rocco Boyer di Fonscolombe ... dal suo um.mo et oblicat.mo seruitore Domenico Policardi capitano ingegnere / Domenico Policardi delin. ; Inocenzo Chiesa sculp. – [Ca. 1:120000]. – In Genova : [s.n.], l'anno 1769. – 1 Karte auf 3 Blättern : Kupferdruck ; 77 x 162 cm
Tabelle unten links. Westen oben. Koloriert **Ryh 4205 : 29**

7936 Département de l'isle de Corse : décrété le 3. février 1790 par l'assemblée nationale : divisé en 9 districts et 68. cantons / gravé par d'Houdan. – [Ca. 1:350000]. –

A Paris : chez Dumez directeur de l'atlas national rue de la Harpe no. 26 ; et au dépôt de cet atlas placé au cabinet bibliographique rue de la Monnoye no. 5, 1790. – 1 Karte : Kupferdruck ; 62 x 40 cm. – (Atlas national de France ; No. 83)

Nullmeridiane: Ferro und Paris. Numerierung oben rechts ("No. 83") und unten rechts ("Rég. Sud-Est 9. 38."). Koloriert **Ryh 4205 : 30**

7937 Charte von der Insel Corsica / nach den bewährtesten Hilfsmitteln neu entworfen von F. Götze. – [Ca. 1:650000]. – Weimar : im Verlage des Industrie Comptoirs, 1801. – 1 Karte : Kupferdruck ; 44 x 29 cm
Koloriert **Ryh 4205 : 31**

7938 Carte de l'isle de Corse / dressée sur de nouveaux memoires et suivant les dernieres observations par le Sr. Clermont ing.r géographe. – [Ca. 1:270000]. – A Paris : chez Mondhare et Jean rue St. Jean de Beauvais, 1787. – 1 Karte : Kupferdruck ; 71 x 49 cm

Nebenkarten: Übersichtskarte oben links (ca. 1:2 500 000, 11 x 18 cm), "I. Capraia" oben rechts (7 x 6 cm). Erläuterungen unten links. Koloriert **Ryh 4205 : 32**

7939 Charte von Corsica und Sardinien : nach Bacler Dalbe Tranchot, Azuni und d. übr. brchb. Hilfsmitt. / nach murdochischer Projection entworfen und gezeichnet von Adolf Stieler. – [Ca. 1:650000]. – Nürnberg : im Verlage

der kaiserl. priv. Kunsthandlung Adam Gottlieb Schneider und Weigels, 1805. – 1 Karte : Kupferdruck ; 48 x 28 cm

Karte gehört zusammen mit "Sardinien" (Ryh 4204 : 20). Koloriert **Ryh 4205 : 33**

9.5.6 Korsika (thematische Karten) • Corsica (thematic maps)

7940 Corsica insula : Spezialkarten. – [Versch. Orte], 1769. – 35 Kt. (in Sammelband) ; 54 cm

Systematische Gliederung nach Ryhiner: Kap. 9 (Italia regio), Sektion 5 (Insulae Italicae), Bd. 6 **Ryh 4206**

7941 L'isle de Corse : divisée par provinces : suivant la carte réduite du S. B. – [Ca. 1:670000]. – [Paris] : [Roch-Joseph Julien], [1769]. – 1 Karte : Kupferdruck ; 20 x 31 cm. – (Atlas de l'isle de Corse)

Osten oben. Ursprungswerk: "Atlas de l'isle de Corse" von Roch-Joseph Julien (Paris, 1769). Koloriert **Ryh 4206 : 1 A**

7942 Carte des environs de Corte. – [Ca. 1:90000]. – [Paris] : [Roch-Joseph Julien], [1769]. – 1 Karte :

Kupferdruck ; 22 x 32 cm. – (Atlas de l'isle de Corse ; 30)
Osten oben. Numerierung oben rechts: "Pl. XXX". Ursprungswerk: "Atlas de l'isle de Corse" von Roch-Joseph Julien (Paris, 1769)

Ryh 4206 : 1 B

7943 Carte de la province de Capo Corso et chemin de communication, de Bastia à S. Fiorenzo. Suite de la province de Capo Corso et route de Bastia à S. Fiorenzo / gravé par Croisey. – [Ca. 1:75000]. – [Paris] : [Roch-Joseph Julien], [1769]. – 2 Karten auf 1 Blatt : Kupferdruck ; 22 x 60 cm. – (Atlas de l'isle de Corse ; 1 et 2)

Osten oben. Numerierung jeweils oben rechts: "Pl. I" und "Pl. II". Ursprungswerk: "Atlas de l'isle de Corse" von Roch-Joseph Julien (Paris, 1769). Koloriert **Ryh 4206 : 2 A**

7944 Plan de la province de Balagna. – [Ca. 1:90000]. – [Paris] : [Roch-Joseph Julien], [1769]. – 1 Karte :

Kupferdruck ; 22 x 31 cm. – (Atlas de l'isle de Corse ; 8)
Numerierung oben rechts: "Pl. VIII". Ursprungswerk: "Atlas de l'isle de Corse" von Roch-Joseph Julien (Paris, 1769). Koloriert

Ryh 4206 : 2 B

7945 Carte de la province de Nebio. – [Ca. 1:90000]. – [Paris] : [Roch-Joseph Julien], [1769]. – 1 Karte :

Kupferdruck ; 21 x 34 cm. – (Atlas de l'isle de Corse ; 7)
Numerierung oben rechts: "Pl. VII". Ursprungswerk: "Atlas de l'isle de Corse" von Roch-Joseph Julien (Paris, 1769). Koloriert

Ryh 4206 : 2 C

7946 Carte de la province de Calvi. – [Ca. 1:85000]. – [Paris] : [Roch-Joseph Julien], [1769]. – 1 Karte :

Kupferdruck ; 35 x 47 cm. – (Atlas de l'isle de Corse ; 9)
Nordwesten oben. Numerierung oben rechts: "Pl. IX".

Ursprungswerk: "Atlas de l'isle de Corse" von Roch-Joseph Julien (Paris, 1769). Koloriert **Ryh 4206 : 3**

7947 Partie de la province de Bastia. – [Ca. 1:50000]. – [Paris] : [Roch-Joseph Julien], [1769]. – 2 Karten auf

1 Blatt : Kupferdruck ; 43 x 31 cm. – (Atlas de l'isle de Corse ; 5 et 6)

Titel oben rechts und unten links. Numerierung oben rechts: "Pl. V".
Ursprungswerk: "Atlas de l'isle de Corse" von Roch-Joseph Julien
(Paris, 1769). Koloriert **Ryh 4206 : 4**

7948 Partie de la province de Sagone ou de Vico. –
[Paris] : [Roch-Joseph Julien], [1769]. – 1 Karte :
Kupferdruck ; 22 x 28 cm. – (Atlas de l'isle de Corse ; 11)
Nordosten oben. Numerierung oben rechts: "Pl. XI".
Ursprungswerk: "Atlas de l'isle de Corse" von Roch-Joseph Julien
(Paris, 1769). Koloriert **Ryh 4206 : 5 A**

7949 Partie de la province de Sagone ou de Vico. – [Ca.
1:50000]. – [Paris] : [Roch-Joseph Julien], [1769]. –
1 Karte : Kupferdruck ; 22 x 29 cm. – (Atlas de l'isle de
Corse ; 12)
Osten oben. Numerierung oben rechts: "Pl. XII". Ursprungswerk:
"Atlas de l'isle de Corse" von Roch-Joseph Julien (Paris, 1769).
Koloriert **Ryh 4206 : 5 B**

7950 Carte de la province d'Ajaccio et fief d'Istria en
quatre feuilles : premiere feuille. – [Ca. 1:50000]. –
[Paris] : [Roch-Joseph Julien], [1769]. – 1 Karte :
Kupferdruck ; 23 x 28 cm. – (Atlas de l'isle de Corse ; 13)
Numerierung oben rechts: "Pl. XIII". Ursprungswerk: "Atlas de l'isle
de Corse" von Roch-Joseph Julien (Paris, 1769). Koloriert
Ryh 4206 : 6 A

7951 Carte de la province d'Ajaccio et fief d'Istria :
troisieme feuille. – [Ca. 1:50000]. – [Paris] : [Roch-Joseph
Julien], [1769]. – 1 Karte : Kupferdruck ; 24 x 30 cm. –
(Atlas de l'isle de Corse ; 15)
Numerierung oben rechts: "Pl. XV". Ursprungswerk: "Atlas de l'isle
de Corse" von Roch-Joseph Julien (Paris, 1769). Koloriert
Ryh 4206 : 6 B

7952 Suite de la province d'Ajaccio : seconde feuille. –
[Ca. 1:50000]. – [Paris] : [Roch-Joseph Julien], [1769]. –
1 Karte : Kupferdruck ; 23 x 27 cm. – (Atlas de l'isle de
Corse ; 14)
Numerierung oben rechts: "Pl. XIV". Ursprungswerk: "Atlas de
l'isle de Corse" von Roch-Joseph Julien (Paris, 1769). Koloriert
Ryh 4206 : 7 A

7953 Suite de la province d'Ajaccio et fief d'Istria :
quatrieme feuille. – [Ca. 1:50000]. – [Paris] : [Roch-
Joseph Julien], [1769]. – 1 Karte : Kupferdruck ; 24 x
30 cm. – (Atlas de l'isle de Corse ; 16)
Numerierung oben rechts: "Pl. XVI". Ursprungswerk: "Atlas de
l'isle de Corse" von Roch-Joseph Julien (Paris, 1769). Koloriert
Ryh 4206 : 7 B

7954 Partie de la province d'Alleria. – [Ca. 1:50000]. –
[Paris] : [Roch-Joseph Julien], [1769]. – 1 Karte :
Kupferdruck ; 23 x 33 cm. – (Atlas de l'isle de Corse ; 28)
Osten oben. Numerierung oben rechts: "Pl. XXVIII".
Ursprungswerk: "Atlas de l'isle de Corse" von Roch-Joseph Julien
(Paris, 1769). Koloriert **Ryh 4206 : 8 A**

7955 Partie de la province d'Alleria. – [Ca. 1:50000]. –
[Paris] : [Roch-Joseph Julien], [1769]. – 1 Karte :
Kupferdruck ; 22 x 32 cm. – (Atlas de l'isle de Corse ; 29)
Osten oben. Numerierung oben rechts: "Pl. XXIX". Ursprungswerk:
"Atlas de l'isle de Corse" von Roch-Joseph Julien (Paris, 1769).
Koloriert **Ryh 4206 : 8 B**

7956 Partie de la province de Sartene. – [Ca. 1:50000]. –
[Paris] : [Roch-Joseph Julien], [1769]. – 1 Karte :
Kupferdruck ; 21 x 28 cm. – (Atlas de l'isle de Corse ; 22)
Nordwesten oben. Numerierung oben rechts: "Pl. XXII".
Ursprungswerk: "Atlas de l'isle de Corse" von Roch-Joseph Julien
(Paris, 1769). Koloriert **Ryh 4206 : 8 C**

7957 Partie de la province de Sartene. – [Ca. 1:50000]. –
[Paris] : [Roch-Joseph Julien], [1769]. – 1 Karte :
Kupferdruck ; 21 x 31 cm. – (Atlas de l'isle de Corse ; 23)
Nordwesten oben. Numerierung oben rechts: "Pl. XXIII".
Ursprungswerk: "Atlas de l'isle de Corse" von Roch-Joseph Julien
(Paris, 1769). Koloriert **Ryh 4206 : 8 D**

7958 Carte de la province de Bonifacio en trois feuilles :
1.ere feuille. – [Ca. 1:50000]. – [Paris] : [Roch-Joseph
Julien], [1769]. – 1 Karte : Kupferdruck ; 23 x 38 cm. –
(Atlas de l'isle de Corse ; 33)
Osten oben. Numerierung oben links: "Pl. XXXIII". Ursprungswerk:
"Atlas de l'isle de Corse" von Roch-Joseph Julien (Paris, 1769).
Koloriert **Ryh 4206 : 9 A**

7959 Carte de la province de Bonifacio en trois feuilles :
II.e feuille. – [Ca. 1:50000]. – [Paris] : [Roch-Joseph
Julien], [1769]. – 1 Karte : Kupferdruck ; 23 x 34 cm. –
(Atlas de l'isle de Corse ; 34)
Nordosten oben. Numerierung oben links: "Pl. XXXIV".
Ursprungswerk: "Atlas de l'isle de Corse" von Roch-Joseph Julien
(Paris, 1769). Koloriert **Ryh 4206 : 9 B**

7960 Carte de la province de Bonifacio en trois feuilles :
III.e feuille. – [Ca. 1:50000]. – [Paris] : [Roch-Joseph
Julien], [1769]. – 1 Karte : Kupferdruck ; 23 x 36 cm. –
(Atlas de l'isle de Corse ; 35)
Nordosten oben. Numerierung oben links: "Pl. XXXV".
Ursprungswerk: "Atlas de l'isle de Corse" von Roch-Joseph Julien
(Paris, 1769). Koloriert **Ryh 4206 : 9 C**

7961 Plan du port de Calvy. – [Paris] : [Roch-Joseph
Julien], [1769]. – 1 Plan : Kupferdruck ; 21 x 29 cm. –
(Atlas de l'isle de Corse ; 10)
Numerierung oben rechts: "Pl. X". Ursprungswerk: "Atlas de l'isle
de Corse" von Roch-Joseph Julien (Paris, 1769) **Ryh 4206 : 10 A**

7962 Plan du golphe de Aiaccio. – [Ca. 1:70000]. –
[Paris] : [Roch-Joseph Julien], [1769]. – 1 Karte :
Kupferdruck ; 22 x 33 cm. – (Atlas de l'isle de Corse ; 17)
Nordwesten oben. Numerierung oben rechts: "Pl. XVII".
Ursprungswerk: "Atlas de l'isle de Corse" von Roch-Joseph Julien
(Paris, 1769) **Ryh 4206 : 10 B**

7963 Plan de la baye de St. Fiorenzo. – [Ca. 1:75000]. –
[Paris] : [Roch-Joseph Julien], [1769]. – 1 Karte :
Kupferdruck ; 22 x 32 cm. – (Atlas de l'isle de Corse ; 3)
Osten oben. Numerierung oben rechts: "Pl. III". Ursprungswerk:
"Atlas de l'isle de Corse" von Roch-Joseph Julien (Paris, 1769)
Ryh 4206 : 11 A

7964 Golphe de Talane ou de Valinco et Campo-Moro. –
[Ca. 1:45000]. – [Paris] : [Roch-Joseph Julien], [1769]. –
1 Karte : Kupferdruck ; 21 x 29 cm. – (Atlas de l'isle de
Corse ; 19)

Osten oben. Numerierung oben rechts: "Pl. XIX". Ursprungswerk: "Atlas de l'isle de Corse" von Roch-Joseph Julien (Paris, 1769)

Ryh 4206 : 11 B

7965 Plan du golfe de Ventilegne et partie de la coste jusqu'à Bonifacio. – [Ca. 1:40000]. – [Paris] : [Roch-Joseph Julien], [1769]. – 1 Karte : Kupferdruck ; 22 x 31 cm. – (Atlas de l'isle de Corse ; 24)

Osten oben. Numerierung oben rechts: "Pl. XXIV". Ursprungswerk: "Atlas de l'isle de Corse" von Roch-Joseph Julien (Paris, 1769)

Ryh 4206 : 12 A

7966 Plan des bouches de Bonifacio et partie de la coste, depuis Porto Vecchio jusqu'à Bonifacio. – [Ca. 1:40000]. – [Paris] : [Roch-Joseph Julien], [1769]. – 1 Karte :

Kupferdruck ; 21 x 29 cm. – (Atlas de l'isle de Corse ; 27)

Osten oben. Numerierung oben rechts: "Pl. XXVII". Ursprungswerk: "Atlas de l'isle de Corse" von Roch-Joseph Julien (Paris, 1769)

Ryh 4206 : 12 B

7967 Ville d'Aiaccio. Plan du port de Aiaccio. – [Paris] : [Roch-Joseph Julien], [1769]. – 2 Karten auf 1 Blatt :

Kupferdruck ; 20 x 32 cm. – (Atlas de l'isle de Corse ; 18)

Numerierung oben rechts: "Pl. XVIII". Ursprungswerk: "Atlas de l'isle de Corse" von Roch-Joseph Julien (Paris, 1769)

Ryh 4206 : 13 A

7968 Plan de la ville et port de Bastia dans l'isle de Corse. – [Paris] : [Roch-Joseph Julien], [1769]. – 1 Plan :

Kupferdruck ; 20 x 29 cm. – (Atlas de l'isle de Corse ; 4)

Südwesten oben. Numerierung oben rechts: "Pl. IV". Ursprungswerk: "Atlas de l'isle de Corse" von Roch-Joseph Julien (Paris, 1769)

Ryh 4206 : 13 B

7969 Port de Campomoro : levé à l'estime par un pilote françois. – [Paris] : [Roch-Joseph Julien], [1769]. – 1 Karte : Kupferdruck ; 21 x 16 cm. – (Atlas de l'isle de Corse ; 20)

Numerierung oben rechts: "Pl. XX". Ursprungswerk: "Atlas de l'isle de Corse" von Roch-Joseph Julien (Paris, 1769). Auf Papier aufgeklebt

Ryh 4206 : 14 A

7970 Plan du port et ville de Bonifacio dans l'isle de Corse. – [Paris] : [Roch-Joseph Julien], [1769]. – 1 Plan :

Kupferdruck ; 21 x 16 cm. – (Atlas de l'isle de Corse ; 25)

Osten oben. Numerierung oben rechts: "Pl. XXV". Ursprungswerk: "Atlas de l'isle de Corse" von Roch-Joseph Julien (Paris, 1769). Auf Papier aufgeklebt

Ryh 4206 : 14 B

7971 Plan de la ville de Corté dans l'isle de Corse. – [Paris] : [Roch-Joseph Julien], [1769]. – 1 Plan :

Kupferdruck ; 22 x 18 cm. – (Atlas de l'isle de Corse ; 31)

Nordwesten oben. Numerierung oben rechts: "Pl. XXXI". Ursprungswerk: "Atlas de l'isle de Corse" von Roch-Joseph Julien (Paris, 1769). Auf Papier aufgeklebt

Ryh 4206 : 14 C

7972 Plan du port Figuari dans l'isle de Corse. – [Paris] : [Roch-Joseph Julien], [1769]. – 1 Karte : Kupferdruck ; 22 x 18 cm. – (Atlas de l'isle de Corse ; 21)

Numerierung oben rechts: "Pl. XXI". Ursprungswerk: "Atlas de l'isle de Corse" von Roch-Joseph Julien (Paris, 1769). Auf Papier aufgeklebt

Ryh 4206 : 14 D

7973 Plan de Porto Vecchio dans l'isle de Corse. – [Ca. 1:45000]. – [Paris] : [Roch-Joseph Julien], [1769]. – 1 Karte : Kupferdruck ; 23 x 17 cm. – (Atlas de l'isle de Corse ; 26)

Westen oben. Numerierung oben rechts: "Pl. XXVI". Ursprungswerk: "Atlas de l'isle de Corse" von Roch-Joseph Julien (Paris, 1769). Auf Papier aufgeklebt

Ryh 4206 : 14 E

7974 Plan de la rade de S.e Marie Chapelle et de celle de Figarone en Corse. – [Paris] : [Roch-Joseph Julien], [1769]. – 1 Karte : Kupferdruck ; 22 x 16 cm. – (Atlas de l'isle de Corse ; 32)

Nordosten oben. Numerierung oben rechts: "Pl. XXXII". Ursprungswerk: "Atlas de l'isle de Corse" von Roch-Joseph Julien (Paris, 1769). Auf Papier aufgeklebt

Ryh 4206 : 14 F

7975 Province de Balagne en Corse. – [Ca. 1:80000]. – A Paris : chez le Rouge au chantier de la Croix d'or quai Saint Bernard ..., 1769. – 1 Karte : Kupferdruck ; 66 x 48 cm

Nebenkarten: "Plan d'ayaccio" (22 x 20 cm, oben rechts), "Plan de Porto Vecchio" (21 x 20 cm, Mitte rechts), "Golfe de Ste. Manza" (18 x 19 cm, Mitte rechts), "Port de Bonifacio" (8 x 19 cm, unten rechts). Westen oben. Koloriert

Ryh 4206 : 15

9.5.7 Malta • Malta

7976 Malta insula. – [Versch. Orte], 1677–1781. – 17 Kt. (in Sammelband) ; 63 cm

Systematische Gliederung nach Ryhiner: Kap. 9 (Italia regio), Sektion 5 (Insulae Italicae), Bd. 7

Ryh 4207

7977 Insvlæ Melitæ vulgò Malte nova et accurata descriptio. – [Ca. 1:95000]. – Amstelædami [Amsterdam] : apud Gerardum Valk et Petrum Schenk, [zwischen 1670 und 1690]. – 1 Karte : Kupferdruck ; 41 x 51 cm

Nebenkarte unten rechts: Plan von Valletta (13 x 18 cm). Titelkartusche unten links, Massstabkartusche oben rechts.

Südwesten oben. Koloriert **Ryh 4207 : 2**

7978 Les isles de Malthe, Goze, Comin, Cominot, [et]c. en la mer Mediterranée : avec privilege de sa Mai.té pour 20 ans / par P. Du-Val, geographe du roy. – [Ca. 1:110000]. – A Paris : chez l'auteur sur le quay de l'Orloge pres le palais, 1677. – 1 Karte : Kupferdruck ; 38 x 52 cm. – (Cartes de geographie les plus nouvelles et les plus fideles)

Nebenkarte unten Mitte: Plan von Valletta (11 x 17 cm). Ursprungswerk: "Cartes de geographie les plus nouvelles et les plus fideles" von Pierre Duval (Paris, 1679). Koloriert **Ryh 4207 : 3**

7979 Insula Malta accuratissime delineata, urbibus, et fortalitiis. – [Ca. 1:190000]. – Amstelodami

[Amsterdam] : expressa a Frederico de Wit, [zwischen 1659 und 1688]. – 1 Karte : Kupferdruck ; 41 x 50 cm

Nebenkarte unten rechts: Plan von Valletta (11 x 15 cm). Titelkartusche unten rechts, Legende oben rechts. Numerierung oben rechts: "25". Koloriert

Ryh 4207 : 4

7980 Insularum Melitæ vulgo Maltæ Gozæ et Comini correctissima descriptio : cum priv. / auctore F. de Witt. – [Ca. 1:150000]. – Amstelodami [Amsterdam] : ex officina

I. Covens [et] C. Mortier, [zwischen 1721 und 1778]. – 1 Karte : Kupferdruck ; 44 x 54 cm

Nebenkarten oben rechts (Plan von Valletta, 17 x 18 cm) und unten links ("Tabula hæc addita est ita ut insulæ regiones et terræ Melitæ circumjacentes clarius ostendentur", 16 x 23 cm). Titeltartusche Mitte links, Massstabsleisten und Legende unten Mitte. Koloriert

Ryh 4207 : 5

7981 Insularum Melitæ vulgo Maltæ et Gozæ novissima delineatio : cum privilegio ordin: general: Belgii fœderati / per Nicolaum Visscher. – [Ca. 1:150000]. – [Amsterdam] : [Nicolaes Visscher], [nach 1677]. – 1 Karte : Kupferdruck ; 45 x 55 cm

Nebenkarte unten links: "Maximæ partis maris Mediterranei tabella ..." (12 x 19 cm). Titeltartusche oben rechts, Massstabskartusche oben Mitte. Koloriert

Ryh 4207 : 6

7982 L'isle de Malthe : possédée par les chevaliers, qui portent aujourd'hui ce nom ... – [Ca. 1:160000]. – [Paris] : [Jean-Baptiste Nolin], [zwischen 1680 und 1750]. – 1 Karte : Kupferdruck ; 19 x 27 cm

Titel oberhalb Karte, Massstabsleiste unten rechts. Südwesten oben. Handschriftlicher Vermerk im Register des Sammelbandes: "L'isle de Malte Nolin"

Ryh 4207 : 7 A

7983 Plan des vieilles et nouvelles fortifications de Malthe, situées dans l'isle du même nom. – [Paris] : [Jean-Baptiste Nolin], [zwischen 1680 und 1750]. – 1 Plan : Kupferdruck ; 21 x 27 cm

Titelfeld oben rechts, Legende oben links. Südwesten oben. Handschriftlicher Vermerk im Register des Sammelbandes: "L'isle de Malte Nolin"

Ryh 4207 : 7 B

7984 Les isles de Malte, Goze, [et]c. / par N. Sanson d'Abbeville geographe ordinaire du roy ; A: de Winter sculp. – [Ca. 1:230000]. – [Amsterdam] : [s.n.], [1683]. – 1 Karte : Kupferdruck ; 19 x 29 cm. – (L'Afrique en plusieurs cartes nouvelles et exactes ...)

Titeltartusche oben rechts, Massstabsleisten unten links. Ursprungswerk: "L'Afrique en plusieurs cartes nouvelles et exactes" par Nicolas Sanson (Paris, 1683). Küsten und Kartusche koloriert. Auf Papier aufgeklebt

Ryh 4207 : 8

7985 Isola di Malta Gozzo Comino e Cominotto : con priu.o del S. Pont.o / cauata dalle piu recenti notizie, e data in luce da Gio. Giacomo de Rossi ; Fran.s Donia Messanensis sculp. – [Ca. 1:90000]. – In Roma : alle sue stampe alla pace : [Giovanni Giacomo de Rossi], l'anno 1686. – 1 Karte : Kupferdruck ; 39 x 53 cm

Nebenkarte unten Mitte: "Pianta delle fortificazioni vecchie e nuove di Malta" (17 x 28 cm, Legende links und rechts). Südwesten oben. Koloriert

Ryh 4207 : 9

7986 Insularum Maltæ et Gozæ quæ sunt equitum S. Ioannis Hierosolimitani ordinis meli.t sedes principalis delineatio geographica / exhibita à Ioh. Baptista Homann sac. caes. maj. geographo. – [Ca. 1:150000]. – Norimbergæ [Nürnberg] : à Ioh. Baptista Homann, [nach 1716]. – 1 Karte : Kupferdruck ; 47 x 56 cm

Plan der Stadt Valetta links (16 x 16 cm), Ansicht unten links ("Munitissimæ urbis Maltæ versus orientem prospectus", 9 x 32 cm). Massstabskartusche oben Mitte, Titeltartusche oben rechts. Koloriert. Auf Papier aufgeklebt

Ryh 4207 : 10

7987 Melite vulgo Malta : cum vicinis Goza, quæ olim Gaulos, et Comino insulis : sita est hæc insula inter Barbariam et Siciliam ad 35. Grad 53 min. latitudinis et 32 Grad 30 min. long : cu[m] gratia et privil. S. R. I. vicariat. in partib. Rheni, Sveviæ, et juris Franconici / uti exhibetur à Nic. de Fer ; nunc æri incisa per Matth. Seutter, s. c. m. geogr. Augustanum. – [Ca. 1:85000]. – [Augsburg] :

[Matthäus Seutter], [zwischen 1740 und 1760]. – 1 Karte : Kupferdruck ; 34 x 57 cm, Bildgrösse 50 x 58 cm Nebenkarte unten links (Plan von Valletta, 15 x 17 cm), "Nomina et insignia magistrorum equitum ordinis Melitensis ..." unten rechts, bildliche Darstellung (Schiff auf See) oben rechts. Titeltartusche oben Mitte. Südwesten oben. Koloriert

Ryh 4207 : 11

7988 Carte et plan de l'isle de Malthe et des villes et forts avec les nouvelles fortifications ainsy quelle sont apresent : avec priuil. / par le Sr. de Beaulieu ingenieur et geogr. ord.re du roy. – [Ca. 1:190000]. – A Paris : [S. de Beaulieu], [zwischen 1645 und 1680]. – 1 Karte : Kupferdruck ; 41 x 50 cm. – (Les glorieuses conquestes de Louis le Grand)

Nebenkarte unten rechts: Plan von Valletta (11 x 16 cm). Titel unten rechts, Legende oben links. Nordosten oben. Ursprungswerk: "Les glorieuses conquestes de Louis le Grand roy de France et de Navarre" von S. de Pontault de Beaulieu (in versch. Aufl. erschienen. – Paris, zwischen 1650 und 1680). Koloriert

Ryh 4207 : 12

7989 Carte particuliere des isles de Malte du Goze et du Cuming : avec privilège / par B. Antoine Jaillot geographe ordinaire du roy. – [Ca. 1:70000]. – A Paris : chez l'auteur quay et à côté des grands Augustins, 1781. – 1 Karte : Kupferdruck ; 43 x 73 cm

Karte oben rechts: "Plan de Malte" (25 x 31 cm). Südwesten oben. Koloriert

Ryh 4207 : 13

7990 Carte générale de la principauté souveraine des isles de Malte et du Goze : dressée sur les mémoires des grands officiers de l'ordre : dédiée et présentée a S. A. S. M.tr le prince de Conti prince du sang, grand prieur de France : avec privilege du roy / par son très humble et très obeissant serviteur A. F. G. Depalmeus fils ingenieur-dessinateur-géographe de son Altesse serenissime ; gravée par J. Lattré ; Depalmeus fils inv. et del. ; J. J. Pasquier sculp. – [Ca. 1:35000]. – A Paris : chés l'auteur rue Ticonne ... ; Lattré graveur ..., 1752. – 1 Karte auf 2 Blättern : Kupferdruck ; 54 x 132 cm

Profil oben rechts: "Vuë des isles de Malte et du Goze". Preisangabe unterhalb Karte: "Prix 4.tt 10.s". Südwesten oben. Koloriert

Ryh 4207 : 14

7991 Plan général de la ville capitale de Malte : dressé sur les memoires des grands officiers de l'ordre : dedié et présenté a S. A. S. M.gr le prince de Conty prince du sang grand prieur de France : a. p. d. r. / par son très humble et très obeissant serviteur, Gervais-De Palmeus, ingénieur-dessinateur-géographe de s. a. s. ; gravé par J. Lattré ; D. P. inv. – Nouvelle edition corrigée et augmentée. – A Paris : chés Lattré graveur rue S. Jacq. à la ville de Bordeaux, 1757. – 1 Plan : Kupferdruck ; 54 x 66 cm

Kartusche unten rechts: "Armes des quatre principaux corps de place de la ville de Malte". Erläuterungen links und rechts der Karte, sowie oben links. Südwesten oben **Ryh 4207 : 15**

7992 Plan de la cité neuve de Chambray dans l'isle de Goze : dedié et présenté a sS. A. S. M.gr le prince de Conti prince du sang grand prieur de France : a. p. d. r. / par son très humble et très obéissant serviteur A. F. G. De Palmeus fils, ingénieur-dessinateur-géographe de son altesse sérénissime 1754 ; gravé par J. Lattré ; D. P. F. inv. – Nouvelle édition, augmentée des dernières réformes. – A Paris : chés Lattré graveur ..., 1757. – 1 Plan : Kupferdruck ; 43 x 75 cm

Erläuterungen unterhalb Karte, unten rechts und oben rechts.

Westen oben

Ryh 4207 : 16

7993 Les villes forts et châteaux de Malte : capitale de l'isle de ce nom scituée en la mer Mediterranée entre la Sicile et l'Affrique, recommandable par ses ports et fortifications, etant le boulevard de la chrestienté et le séjour ordinaire des chevaliers de l'ordre de St. Jean de Jerusalem / dessinée sur le lieu par un ing.r du roy. – A Paris : chés Charpentier ruë St. Jacques au Coq, [um 1760]. – 1 Vogelschaubild : Kupferdruck ; 33 x 51 cm
Titel unten Mitte, Legende unten links und rechts. Numerierung oben rechts: "No. 28.". Koloriert **Ryh 4207 : 17**

10

Deutschland

Germany

10.1 Deutschland • Germany

10.1.1 Deutschland • Germany

7994 *Germania universa : ordinari Karten.* – [Versch. Orte], 1573–ca. 1780. – 41 Kt. (in Sammelband) ; 52 cm Systematische Gliederung nach Ryhiner: Kap. 10 (Germania), Sektion 1 (*Germania universa*), Bd. 1 **Ryh 4301**

7995 *Deutschlandt = Germaniae typvs : cum gratia et priuilegio / per Franciscum Hogenbergium concinnatus.* – [Ca. 1:3000000]. – *Vbiorum Coloniae* : [s.n.], anno partae salutis 1576. – 1 Karte : Kupferdruck ; 37 x 46 cm Widmungskartusche unten rechts ("Magnifico, nobili, ... D. Constantino a Lyskirchen, ..."). Wappenkartusche oben links, Titeltartusche und Massstabsleisten unten links. Koloriert. Auf Leinen aufgeklebt **Ryh 4301 : 6**

7996 *Germania : cum priuilegio.* – [Ca. 1:3000000]. – [Antwerpen] : [s.n.], [erschienen 1579]. – 1 Karte : Kupferdruck ; 36 x 48 cm. – (*Theatrum orbis terrarum* ; 24) Titeltartusche oben links, Wappenkartusche unten links, Massstabskartusche unten rechts. Kartenrückseite: Lateinischer Text ("Germania.") und Seitennummer ("24"). Ursprungswerk: "*Theatrum orbis terrarum*" von Abraham Ortelius (Antwerpen : Plantijn, 1579). Koloriert **Ryh 4301 : 7**

7997 *Germania : cum priuilegio.* – [Ca. 1:3000000]. – [Antwerpen] : [s.n.], [erschienen 1573]. – 1 Karte : Kupferdruck ; 36 x 48 cm. – (*Theatrum oder Schawplatz des Erdbodems* ; 13) Titeltartusche oben links, Wappenkartusche unten links, Massstabskartusche unten rechts. Deutscher Text auf der Kartenrückseite ("Teutschlandt."). Numerierung (Rückseite): "13". Ursprungswerk: "*Theatrum oder Schawplatz des Erdbodems*" von Abraham Ortelius (Antwerpen, 1573). Koloriert **Ryh 4301 : 8**

7998 *Germaniae non vera minvs qvam compendiosa descriptio = Teutschlandt = Allmaigne / Q[uaed].* – [Ca. 1:6000000]. – *Coloniae Agrippine* [Köln] : exc. Ian Bussemaker, 1589. – 1 Karte : Kupferdruck ; 19 x 24 cm Erläuterungen oben, Titeltartusche unten links, Wappen rechts. Auf Papier aufgeklebt **Ryh 4301 : 9**

7999 *Germania : cum privilegio / per Gerardum Mercatorem.* – [Ca. 1:3300000]. – [Duisburg] : [s.n.], [1585]. – 1 Karte : Kupferdruck ; 34 x 47 cm. – (*Germaniae tabule geographicae*) Lateinischer Text ("*Germaniae vniversalis.*") auf der Kartenrückseite. Titeltartusche unten links, Massstabsleiste oben links. Seitennumerierung (Rückseite): "A". Ursprungswerk: "*Germaniae tabule geographicae*" von Gerard Mercator (Duisburg, 1585) **Ryh 4301 : 10**

8000 *Germania : cum privilegio / per Gerardum Mercatorem.* – [Ca. 1:3300000]. – [Amsterdam] : [Henricus Hondius], [1630]. – 1 Karte : Kupferdruck ; 34 x 47 cm. – (*Gerardi Mercatoris atlas sive cosmographicae meditationes de fabrica mundi et fabricati figura*) Lateinischer Text auf der Kartenrückseite ("*Germania vniversalis.*"). Titeltartusche unten links, Massstabsleiste oben links. Seitennumerierung (Rückseite): "236", "237" (oben), "LIIII" (unten).

Ursprungswerk: "*Gerardi Mercatoris atlas sive cosmographicae meditationes de fabrica mundi et fabricati figura*" hrsg. von H. Hondius (Amsterdam, 1630). Koloriert **Ryh 4301 : 11**

8001 *Nova totivs Germaniae descriptio.* – [Ca. 1:3300000]. – [Amsterdam] : [Blau], [1647]. – 1 Karte : Kupferdruck ; 34 x 48 cm. – (*Novvs Atlas, das ist Weltbeschreibung. [Erster Teil]*) Deutscher Text auf der Kartenrückseite ("Teutschlandt."). Titel oben, Wappenkartusche unten links. Seitennummer (Rückseite): "A" (unten). Ursprungswerk: 1. Teil des "*Novus Atlas*" hrsg. von Willem und Joan Blau (Deutsche Ausgabe. – Amsterdam, 1647). Koloriert **Ryh 4301 : 14**

8002 *Tabula Germaniae : cum privelegio / emendata recens per Nicolaum Joh Piscatorem ; A. vanden Broeck sculp.* – [Ca. 1:2800000]. – [S.l.] : [s.n.], [zwischen 1640 und 1670]. – 1 Karte : Kupferdruck ; 47 x 55 cm Titeltartusche oben links, Massstabs- und Wappenkartusche unten links. Koloriert **Ryh 4301 : 16**

8003 *Tabula Germaniae / emendata recens per Nicolaum Joh Piscatorem ; A. vanden Broeck sculp.* – [Ca. 1:2800000]. – [Amsterdam] : Claes Ianssen Visscher excudebat, [zwischen 1640 und 1670]. – 1 Karte : Kupferdruck ; 47 x 56 cm Titeltartusche oben links, Massstabs- und Wappenkartusche unten links. Koloriert. Auf Papier aufgeklebt **Ryh 4301 : 17**

8004 *Tabula Germaniae / emendata recens per Nicolaum Joh Piscatorem ; A. vanden Broeck sculp.* – [Ca. 1:2800000]. – [Amsterdam] : Claes Ianssen Visscher excudebat, 1650. – 1 Karte : Kupferdruck ; 47 x 55 cm Titeltartusche oben links, Massstabs- und Wappenkartusche unten links. Koloriert. Auf Papier aufgeklebt **Ryh 4301 : 18**

8005 *Tabula Germaniae / emendata recens per Nicolaum Joh Piscatorem ; [A. vanden Broeck sculp].* – [Ca. 1:2800000]. – [Amsterdam] : Claes Ianssen Visscher excudebat, 1656. – 1 Karte : Kupferdruck ; 47 x 55 cm Titeltartusche oben links, Massstabs- und Wappenkartusche unten links. Koloriert. Auf Papier aufgeklebt. Rechts unten beschädigt (Ecke fehlt) **Ryh 4301 : 19**

8006 *Germaniae nova ac accvrata descriptio.* – [Ca. 1:3300000]. – Amstelodami [Amsterdam] : Everardus Cloppenburghius excudit, 1630. – 1 Karte : Kupferdruck ; 34 x 46 cm, Bildgrösse 46 x 55 cm Rahmen mit Stadtansichten, Wappen und bildlichen Darstellungen. Karte koloriert. Auf Papier aufgeklebt **Ryh 4301 : 20**

8007 *Nova totivs Germaniae descriptio.* – [Ca. 1:3000000]. – [Amsterdam] : [Joannes Janssonius], [um 1680]. – 1 Karte : Kupferdruck ; 43 x 51 cm. – (*Joannis Janssonii novus atlas*) Titel- und Massstabskartusche unten links. Ursprungswerk: "*Joannis Janssonii novus atlas*", Bd. 1 (Amsterdam, erschienen um 1680). Koloriert. Auf Papier aufgeklebt **Ryh 4301 : 22**

8008 *Nova Germaniae descriptio.* – [Ca. 1:3500000]. – Amstelodami [Amsterdam] : Joannes Janssonius excudebat, anno 1632. – 1 Karte : Kupferdruck ; 32 x

44 cm, Bildgrösse 42 x 55 cm. – (Atlas ou representation du monde universel, et des parties d'icelui)

Rahmen mit Stadtansichten und bildlichen Darstellungen. Französischer Text auf der Kartenrückseite (überklebt). Seitennumerierung (Rückseite, ermittelt): "409" und "412" (oben), "LIIII" (unten). Wahrscheinliches Ursprungswerk: "Atlas ou representation du monde universel, et des parties d'icelui" von G. Mercator und J. Hondius (Amsterdam : H. Hondius, 1633). Koloriert. Auf Papier aufgeklebt **Ryh 4301 : 25**

8009 Nova Germaniae descriptio. – [Ca. 1:3500000]. – Amstelodami [Amsterdam] : apud Ioannem Ianssonium, [zwischen 1630 und 1690]. – 1 Karte : Kupferdruck ; 32 x 44 cm, Bildgrösse 47 x 56 cm

Rahmen mit Wappen, Stadtansichten (unten) und bildlichen Darstellungen (Trachten, Würdenträger). Titel- und Massstabkartusche unten links. Karte koloriert. Auf Papier aufgeklebt **Ryh 4301 : 26**

8010 Nova totius Germaniae descriptio = Teutschland / Matthäus Merian fecit. – [Ca. 1:4400000]. – [Frankfurt a. M.] : [Merian], [1654?]. – 1 Karte : Kupferdruck ; 26 x 36 cm. – (Topographia Helvetiae, Rhaetiae et Valesiae) Titelkartusche unten links, Wappen oben. Ursprungswerk: "Topographia Helvetiae, Rhaetiae et Valesiae." hrsg. von Matthäus Merian bzw. seinen Erben (Frankfurt a. M., erstmals 1642, vorliegende Ausgabe erstmals 1654). Auf Papier aufgeklebt **Ryh 4301 : 28**

8011 Basse Allemaigne : diuisée par ses estats : avec privilege, pour vingt ans / par le Sr. N. Sanson geographe ordi.re du roy. – [Ca. 1:1500000]. – A Paris : chez Pierre Mariette rue S. Jacques a l'Esperance, 1652. – 1 Karte : Kupferdruck ; 38 x 53 cm Koloriert **Ryh 4301 : 30**

8012 Havte Allemagne : diuisée par ses estats : avec priuilege, pour vingt ans / par N. Sanson geographe du roy. – [Ca. 1:1500000]. – [Paris] : chez Pierre Mariette rue S. Jacques, [zwischen 1650 und 1670]. – 1 Karte : Kupferdruck ; 38 x 53 cm Titelkartusche unten rechts. Koloriert **Ryh 4301 : 31**

8013 Empire d'Allemagne : divisé en ses dix cercles, ces cercles en leurs principaux estats. Royaume de Boheme, et les provinces qui en despendent : avecq privilege pour vingt ans / Lud. Cordier sculpsit. – Nouuellement reueu et corrigé par le Sr. Sanson, geographe ord.re du roy. – [Ca. 1:2800000]. – A Paris : chez l'auteur, 1665. – 1 Karte : Kupferdruck ; 39 x 51 cm Koloriert. Auf Papier aufgeklebt **Ryh 4301 : 32**

8014 L'Allemagne, ou sont decrits par diuerses marques les estats, les principavtez, et les villes qui composent l'empire : avec toutes les places qui ont quelque prerogatiue, ou quelque particularité : avec priuilege de Sa Majesté pour vingt ans / par P. Dv Val d'Abbeuille geogr. ord.re du roy ; J. Somer Pruthenus sculpsit. – [Ca. 1:2800000]. – A Paris : chez l'auteur pres le palais, 1663. – 1 Karte : Kupferdruck ; 40 x 42 cm Widmungskartusche oben rechts ("A Monsieur Monsieur de St. Laurens, ..."). Koloriert. Auf Papier aufgeklebt **Ryh 4301 : 34**

8015 Carte de l'empire d'Alemagne : avec priuilege du roy / par P. Duval geographe du roy. – Reueuë et augmentée. – [Ca. 1:2800000]. – A Paris : chez l'auteur en l'isle du palais sur le quay de l'Orloge au coin de la rue de Harlay, 1683. – 1 Karte : Kupferdruck ; 40 x 42 cm Widmungskartusche oben rechts ("A Monsieur Monsieur de St. Laurens, ..."). Koloriert. Auf Papier aufgeklebt **Ryh 4301 : 35**

8016 Die zehen Kraise des H: Römischen Reichs. – [Ca. 1:3400000]. – [S.l.] : [s.n.], [zwischen 1670 und 1700]. – 1 Karte : Kupferdruck ; 34 x 46 cm Titelkartusche und Massstabsleiste ("Millaria germanica") unten links. Numerierung oben links: "pag. 5.". Koloriert. Auf Papier aufgeklebt **Ryh 4301 : 36**

8017 Germaniæ superioris et inferioris accurata descriptio = Grundmässige Beschreibung des Ober und Nieder Teutschlandes : darinnen sonderlich des Königs in Franckreich merckwürdiger Kriegszug vom Rheinstrom deutl. vorgestellt ist / I. H. S. delin. – [Ca. 1:1300000]. – In Nürnberg : zu finden bey Johann Hoffmann, [zwischen 1660 und 1700]. – 1 Karte : Kupferdruck ; 39 x 53 cm Titel- und Massstabkartusche unten rechts **Ryh 4301 : 37**

8018 Accuratissima Germaniæ tabula : cum privilegio. – [Ca. 1:2400000]. – Amstelodami [Amsterdam] : denuo in lucem edita a Iusto Danckerts, [nach 1684]. – 1 Karte : Kupferdruck ; 47 x 56 cm Titelkartusche oben links, Massstabsleisten unten rechts. Koloriert **Ryh 4301 : 38**

8019 Allemagne / par N. Sanson le fils geographe du roy ; A. d'Winter schul. – [Ca. 1:6500000]. – [S.l.] : [s.n.], [1683]. – 1 Karte : Kupferdruck ; 19 x 24 cm. – (L'Evrope) Titelkartusche oben links. Ursprungswerk: "L'Evrope" von Nicolas Sanson (holländische Ausgabe, 1683). Grenzen und Kartusche koloriert. Auf Papier aufgeklebt **Ryh 4301 : 39**

8020 Accuratissima Germaniæ tabula. – [Ca. 1:2400000]. – Amstelodami [Amsterdam] : denuo in lucem edita à Frederico de Wit, [zwischen 1659 und 1688]. – 1 Karte : Kupferdruck ; 47 x 56 cm Titelkartusche oben links, Massstabsleiste unten rechts. Koloriert. Auf Papier aufgeklebt **Ryh 4301 : 40**

8021 Accuratissima Germaniæ tabula : cum privilegio / denuo in lucem edita per F. de Witt. – [Ca. 1:2400000]. – Amstelodami [Amsterdam] : ex officina R. [et] I. Ottens, [zwischen 1725 und 1765]. – 1 Karte : Kupferdruck ; 48 x 57 cm Titelkartusche oben links, Massstabsleisten unten rechts. Koloriert. Auf Papier aufgeklebt **Ryh 4301 : 41**

8022 Nova et præ cæteris aliis correcta Germaniæ tabula, comprehendens accuratam X. circulorum, Bohemiæ regni, ac universæ Helvetiæ descriptionem : cum divisione in cæteras partes : cum privil. d. d. ordin. holl. ac westfris. / per F. de Wit. – [Ca. 1:2400000]. – Amstelodami [Amsterdam] : [Frederick de Wit], [nach 1688]. – 1 Karte : Kupferdruck ; 48 x 57 cm Titelkartusche oben links, Massstabsleisten unten rechts. Koloriert. Auf Papier aufgeklebt **Ryh 4301 : 42**

8023 L'empire d'Allemagne, : distingué suivant l'estendüe de tous les estats, principautés, et souverainetés, qui passent, ou qui ont passé jusque a present, sous le nom d'Allemagne : avec privilege du roy / sur les memoires les plus nouveaux par le Sr. Sanson, geographe ordinaire du roy ; présenté a Monseigneur le Dauphin par son tres-humble tres-obeissant et tres fidele serviteur H. Jaillot. – [Ca. 1:2100000]. – A Paris : chez H. Jaillot joignant les grands Augustins aux deux globes, 1692. – 1 Karte auf 2 Blättern : Kupferdruck ; 54 x 87 cm

Titelvariante oben: "L'empire d'Allemagne, ou sont distingués les estats de la m.son d'Austriche, des eslecteurs ecclesiastiques de Mayence, Treves, et Cologne; ...". Grenzen koloriert **Ryh 4301 : 44**

8024 L'empire d'Allemagne, : distingué suivant l'étendüe de tous les estats, principautés et souverainetés, qui passent ou qui ont passé jusque a present sous le nom d'Allemagne / sur les memoires les plus nouveaux par le Sr. Sanson, geographe ordinaire du roy ; présenté a Monseigneur le Dauphin par son tres humble et tres obeissant serviteur H. Jaillot. – Reveue et corrigée par J. Còvens et C. Mortier. – A Amsterdam : chez Jean Còvens et Corneille Mortier, [zwischen 1721 und 1778]. – 1 Karte auf 2 Blättern : Kupferdruck ; 55 x 87 cm

Titelvariante oben: "L'empire d'Allemagne, ou sont distingués les estats de la m.son d'Austriche, des eslecteurs ecclesiastiques de Mayence, Treves, et Cologne; ...". Titeltartusche unten links, Massstabskartusche unten rechts. Koloriert **Ryh 4301 : 45**

8025 L'empire d'Allemagne : distingué suivant l'étendüe de tous les estats, principautés et souverainetés, qui passent ou qui ont passé jusque a present sous le nom d'Allemagne : avec privilege du roy, pour vingt ans / sur les memoires les plus nouveaux par le Sr. Sanson, geographe ordinaire du roy ; dédié au roy par son tres-humble, tres-obeissant, tres-fidele sujet et serviteur Hubert Jaillot, geographe ordinaire de Sa Majesté ; Cordier sculpsit. – [Ca. 1:2400000]. – A Paris : chez H. Jaillot joignant les grands Augustins aux deux globes, 1713. – 1 Karte : Kupferdruck ; 45 x 63 cm

Koloriert. Auf Papier aufgeklebt **Ryh 4301 : 46**

8026 L'empire d'Allemagne = Nova imperii Germanici descriptio : divisé en tous ses estats : a l'usage de Monseigneur le Duc de Bourgogne / par son tres humble et tres obeissant serviteur H. Jaillot. – [Ca. 1:2600000]. – A Amsterdam : chez Reinier [et] Iosua Ottens, [zwischen 1725 und 1765]. – 1 Karte : Kupferdruck ; 47 x 59 cm

Titeltartusche (franz.) oben links, lat. Titel oben. Legendenkartusche unten links. Koloriert **Ryh 4301 : 48**

8027 L'empire d'Allemagne : divisée en tous ses estats : avec privilege de nos seigneurs les etats de Hollande et de West-Frise / par Sr. Sanson geographe ordinaire du roy. – [Ca. 1:2500000]. – A Amsterdam : chez Pierre Schenk, [nach 1686]. – 1 Karte : Kupferdruck ; 46 x 57 cm

Titelvariante oben: "L'empire d'Allemagne ou sont distingues les estats de la m.son d'Austriche des eslecteurs ecclesiastiques de Mayence Treves et Cologne ...". Titeltartusche oben links, Massstabskartusche unten links. Koloriert. Auf Papier aufgeklebt **Ryh 4301 : 49**

8028 Imperio d'Allemagna : diuiso in dieci cerchi quali cerchi sono ne suoi principali stati. Il regno di Boemia e le provincie da esso dependenti : con priuil. del S. Pont. / nuouam.e riuisto e corretto per N. Sansone geografo ord.o del rè christianis.o ; Giorgio Widman sculpsit. – [Ca. 1:2900000]. – In Roma alla pace : di nuouo dato in luce da Gio. Giacomo de Rossi, 1696. – 1 Karte :

Kupferdruck ; 38 x 49 cm
Koloriert

Ryh 4301 : 50

8029 Germania : divisa in decem circulos, Austriam, Baviarum, Franconiam, Sueviam, Burgundiam, Rhenanum superiorem et inferiorem, Westphaliam, Saxonium superior et inferiorem, cum imperatoriis regionibus hæreditariis, regno Bohemiæ, ducatu Silesiæ, marchionibus Lusatia et Moravia : cum privilegio / curantibus Gerardo et Leonardo Valk. – [Ca. 1:2400000]. – [Amsterdam] : [Gerard et Leonardus

Valck], [nach 1705]. – 1 Karte : Kupferdruck ; 47 x 59 cm
Titel oben Mitte, Legende oben links, Massstabsleisten oben rechts. Koloriert. Auf Papier aufgeklebt **Ryh 4301 : 51**

8030 Nova et denuo correcta Germaniæ tabula, comprehendens X circulos, regnum Bohemiæ, ac universam Helvetiam; : cum cæteris regionibus iis annexis : cum privilegio d. d. ordinum hollandiæ et westfrisæ / per Carolum Allard. – [Ca. 1:2400000]. – Amstelo-Batavum [Amsterdam] : ex officina I. Còvens et C. Mortier, [zwischen 1721 und 1778]. – 1 Karte : Kupferdruck ; 47 x 55 cm

Titeltartusche oben links, Massstabsleiste unten rechts. Koloriert **Ryh 4301 : 53**

8031 S. Imperium Romano-Germanicum oder Teutschland mit seinen angränzenden Königreichen und Provinzien : mit Privilegie derer H. H. Staten General des Vereinigten Niderländ. / neulich entworffen und theils gezeichnet durch Iulium Reichelt chur pfaltz: Rath und Mathes: Professor P. zu Strasburg ; aber ausgeführt und ausgegeben durch Nicolaum Visscher zu Amsteldam ; A. Hogeboom sculp. – [Ca. 1:2500000]. – [Amsterdam] : nunc apud Petrum Schenk junior, [nach 1726]. – 1 Karte : Kupferdruck ; 44 x 55 cm

Titel oben, Massstabs- und Wappenkartusche unten links. Koloriert **Ryh 4301 : 54**

8032 S. R. I. in Germania descriptio : præ cæteris aliis longé accuratior, comprehendens, novem circulorum regni Bohemiæ Belgii, Helvetiæ[ue] universæ, distinctam divisionem cum subdivisione in provincias minores : cum privil: potent: d. d. ordin: holl. westfrisæ[ue]. – [Ca. 1:2200000]. – Amstelodami [Amsterdam] : ex officina I. Còvens et C. Mortier, [zwischen 1721 und 1778]. – 1 Karte : Kupferdruck ; 49 x 59 cm

Erläuterungen oben links ("Benevole lector ... omnes observationes, quas J. Reichelt Sanson, et alii geographi ..."). Titeltartusche unten links, Massstabsleisten und Legende unten rechts. Koloriert

Ryh 4301 : 56

8033 S. Imperium Romano-Germanicum oder Teutschland mit seinen angranzenden Königreichen und

Provincien : mit Privilegie derer H. H. Staten General des Vereinigten Nederland. / aussgegeben durch Petrus Schenk. – [Ca. 1:2500000]. – Zu Amsteldam : [Pieter Schenk], [nach 1726]. – 1 Karte : Kupferdruck ; 45 x 57 cm

Titel oben, Massstabskartusche unten links. Koloriert. Auf Papier aufgeklebt
Ryh 4301 : 58

8034 L'Allemagne : divisée en Havte et Basse, et par cercles; subdivisée en etats ecclesiastiques, laïques, et villes imperiales : avec privilege du roy / par Iules Reichelt professeur des mathematiques a Strasbourg etc. – Nouvellement corrigée et augmentée sur divers memoires / par le Sr. Tillemon. – [Ca. 1:2400000]. – A Paris : chez I. B. Nolin sur le quay de l'Horloge du Palais vers le Pont Neuf a l'enseigne de la place des Victoires, 1703. – 1 Karte : Kupferdruck ; 45 x 59 cm
Widmung: "Dediée a Son Altesse Royale Monseigneur le Dvc de Chartres par ... I. B. Nolin". Koloriert. Auf Papier aufgeklebt. Unten links beschädigt
Ryh 4301 : 59

8035 L'Allemagne : divisée en Haute et Basse, et par cercles; subdivisée en etats ecclesiastiques, laïques, et villes imperiales : avec privilege du roy / par Iules Reichelt professeur des mathematiques a Strasbourg etc. – Nouvellement corrigée et augmentée sur divers memoires / par J. B. Nolin geographe du roy. – [Ca. 1:2400000]. – A Paris : chez I. B. Nolin rue St. Jacques a l'enseigne de la place des Victoires, 1745. – 1 Karte : Kupferdruck ; 45 x 59 cm
Erläuterungen und Legende unten links. Koloriert. Auf Papier aufgeklebt
Ryh 4301 : 60

10.1.2 Deutschland • Germany

8036 Germania universa : gemeine Karten. – [Versch. Orte], ca. 1680–ca. 1800. – 58 Kt. (in Sammelband) ; 52 cm
Systematische Gliederung nach Ryhiner: Kap. 10 (Germania), Sektion 1 (Germania universa), Bd. 2
Ryh 4302

8037 Sac. Romani Imperii in suos decem circulos accurate divisi nova descriptio / Joann Baptist Homann sculpsit. – [Ca. 1:2400000]. – Norimbergæ [Nürnberg] : ex officina Davidis Funcken, [zwischen 1680 und 1705]. – 1 Karte : Kupferdruck ; 47 x 56 cm
Titelkartusche oben links, Massstabsleiste unten rechts. Koloriert. Auf Papier aufgeklebt
Ryh 4302 : 3

8038 Nouvelle carte de l'Alemagne avec des tables des branches de la noblesse et les lieux les plus remarquables de leurs residence : avec privilege de nosseigneurs les etats de Hollande et de West-Frise. – [Ca. 1:2500000]. – [Amsterdam] : [s.n.], [zwischen 1705 und 1739]. – 1 Karte : Kupferdruck ; 44 x 47 cm. – (Atlas historique / Châtelain, Gueudeville ; tome 2, no. 22)
Titel oben, Tabellen links und rechts. Numerierung oben rechts: "tome 2. no. 22". Ursprungswerk: "Atlas historique" von Z. Châtelain und N. Gueudeville (Amsterdam, 1705–1739). Koloriert
Ryh 4302 : 4

8039 Nouvelle carte des cercles de l'empire avec des tables des divers souverains, qui composent ses dietes et ses differents coleges : avec privilege de nosseigneurs les etats de Hollande et de West-frize. – [Ca. 1:2500000]. – [Amsterdam] : [s.n.], [zwischen 1705 und 1739]. – 1 Karte : Kupferdruck ; 44 x 49 cm. – (Atlas historique / Châtelain, Gueudeville ; tome 2, no. 23)

Titel oben, Tabellen links und rechts. Numerierung oben rechts: "tome 2. no. 23". Ursprungswerk: "Atlas historique" von Z. Châtelain und N. Gueudeville (Amsterdam, 1705–1739). Koloriert
Ryh 4302 : 5

8040 Nouvelle carte de l'empire divisé selon ses differents etats : avec des tables pour trouver facilement les etats de chaque prince par les lettres alphabetiques : avec privilege de nosseigneurs les etats de Hollande et de West-frize. – [Ca. 1:1900000]. – [Amsterdam] : [s.n.], [zwischen 1705 und 1739]. – 1 Karte : Kupferdruck ; 44 x 54 cm. – (Atlas historique / Châtelain, Gueudeville ; tome 2, no. 24)
Titel oben, Tabellen links und rechts. Numerierung oben rechts: "tome 2. no. 24.". Ursprungswerk: "Atlas historique" von Z. Châtelain und N. Gueudeville (Amsterdam, 1705–1739). Koloriert
Ryh 4302 : 6

8041 L'Allemagne : avec privil.ge pour 20 ans / dressée sur les observations de Tycho-Brahé de Kepler de Snellius sur celles de Messieurs de l'Academie royale des sciences [et]c sur Zeiller et autres auteurs anciens ou modernes par G. De L'Isle geographe ; gravée par Jean Batiste Liébaux. – [Ca. 1:2500000]. – A Paris : chez l'auteur sur le quay de l'Horloge, 1701. – 1 Karte : Kupferdruck ; 47 x 61 cm
Erläuterungen oben rechts. Koloriert. Auf Papier aufgeklebt
Ryh 4302 : 7

8042 L'Allemagne : avec privilège du roi / dressée sur les observations de Tycho-Brahé, de Kepler, de Snellius, sur celles de Messieurs de l'Academie royale des sciences [et]c sur Zeiller et autres auteurs anciens ou modernes par G. De L'Isle géographe ; Ph. Buache p. g. d. r; d. l'A. r. d. s. gendre de l'auteur. – Revüe et augmentée en 1780. – [Ca. 1:2500000]. – A Paris : chez Dezauche successeur des S.rs De l'Isle et Buache rue des Noyers, an. 1780. – 1 Karte : Kupferdruck ; 48 x 62 cm
Erläuterungen oben rechts. Koloriert
Ryh 4302 : 8

8043 L'Allemagne : avec privilège d'aut. an. 1780 / dressée sur les observations de Tycho-Brahé, de Kepler, de Snellius, sur celles de Messieurs de l'Academie des sciences [et]c sur Zeiller et autres auteurs anciens ou modernes par G. De L'Isle géographe ; Ph. Buache p. g. d. r; d. l'A. r. d. s. gendre de l'auteur. – Revüe et augmentée en 1788. – [Ca. 1:2500000]. – A Paris : chez Dezauche successeur des S.rs De l'Isle et Buache rue des Noyers, 1788. – 1 Karte : Kupferdruck ; 48 x 62 cm
Erläuterungen oben rechts. Koloriert
Ryh 4302 : 9

8044 L'Allemagne / dressée sur les observations de Tycho-Brahé de Kepler de Snellius sur celles de Messieurs de l'Academie des sciences [et]c. sur Zeiller et autres auteurs anciens ou modernes par G. De L'Isle geographe ;

J. Condet schulpsit. – [Ca. 1:2500000]. – A Amsterdam : chez J. Covens et C. Mortier, [zwischen 1721 und 1778]. – 1 Karte : Kupferdruck ; 47 x 60 cm

Lateinische Titelvariante oben: "Nova imperii Germanici descriptio in omnes suos circulos, electoratus. [et]c.". Titeltartusche unten links, Erläuterungen oben rechts, Massstabskartusche unten rechts. Koloriert **Ryh 4302 : 10**

8045 Germania / secundum observationes Tychoonis de Brahe, Kepleri, Snellij, Zeileri, nec non sociorum Academiae regiae scientiaru[m] quae est Parisiis, aliorumq[ue] autorum veterum et novorum concinnata per G. de L'Isle geographum parisiis. – [Ca. 1:2600000]. – Aug. Vind. [Augsburg] : Tobiae Conradi Lotter geogr. et calcogr., [zwischen 1740 und 1780]. – 1 Karte :

Kupferdruck ; 47 x 57 cm

Titeltartusche unten links, Erläuterungen oben rechts, Massstabskartusche unten rechts. Koloriert **Ryh 4302 : 11**

8046 Imperium Romano-Germanicum : in suos circulos divisum : cum privilegio sac. caes. majest. / geographicè exhibitum, et in usum scholarum ad mentem Ioh. Hübneri, Collegij Iohannei Hamburgi rectoris excellentissimi destinatum à Ioh. Baptista Homanno s. c. m. geographo et Regiae boruss societatis scientiarum membro. – [Ca. 1:2400000]. – Norimbergæ [Nürnberg] : [Johann Baptist Homann], [nach 1716]. – 1 Karte : Kupferdruck ; 47 x 56 cm

Titeltartusche oben links, Legendenkartusche unten links, Massstabsleisten oben rechts. Koloriert. Auf Papier aufgeklebt

Ryh 4302 : 13

8047 Imperium Romano-Germanicum : in suos circulos divisum : cum privilegio sac. caes. majest. / geographicè exhibitum et in usum scholarum ad mentem Ioh: Hübneri Collegij Iohannei Hamburgi rectoris excellentissimi destinatum a Ioh: Baptista Homanno s. c. m. geographo et Regiae boruss: societatis scientiarum membro. – Tabula per novissimas geographias inprimis Ioh. Hübneri recens aucta [et] emendata per Homannianos Heredes. – [Ca. 1:2300000]. – Norimbergæ [Nürnberg] : [Homännische Erben], a.o 1732. – 1 Karte : Kupferdruck ; 47 x 55 cm

Titeltartusche oben links, Legendenkartusche unten links, Massstabsleisten oben rechts. Koloriert. Auf Papier aufgeklebt

Ryh 4302 : 14

8048 Imperii Romano-Germanici in suos statvs et circvlos divisi tabvla generalis = L'Allemagne, distinguée en ses cercles [et] subdivisée en ses etats : contenant son etendue presente : rectifiée [et] methodiquement enluminée suivant les elements de geographie de Mr. Schatz / in usus iuventutis erudiendæ accommodata a Ioh. Bapt.

Homanno s. c. m. geographo Reg. boruss. societ. scient. sodali. ; D. A. Hauer sc. – [Ca. 1:2600000]. – Norimbergæ [Nürnberg] : [Johann Baptist Homann], [nach 1716]. – 1 Karte : Kupferdruck ; 44 x 51 cm

Titeltartusche (lateinisch) oben links, französischer Titel oben. Unten: "Explication des couleurs". Koloriert. Auf Papier aufgeklebt

Ryh 4302 : 15

8049 Imperii Romano-Germanici in suos statvs et circvlos divisi tabvla generalis : c. p. s. c. m. = L'Allemagne, distinguée en ses cercles [et] subdivisée en ses etats contenant son etendue presente : rectifiée [et] methodiquement enluminée suivant les elements de geographie de Mr. Schatz / in usus iuventutis erudiendæ accommodata a Ioh. Bapt. Homanno s. c. m. geographo Reg. boruss. societ. scient. sodali. – [Ca. 1:2600000]. – Norimbergæ [Nürnberg] : [Johann Baptist Homann], [nach 1716]. – 1 Karte : Kupferdruck ; 44 x 51 cm

Titeltartusche (lateinisch) oben links, französischer Titel oben. Legende unten ("Explication des couleurs"). Koloriert. Auf Papier aufgeklebt

Ryh 4302 : 16

8050 Nova et præ cæteris aliis correcta Germaniæ tabula : comprehendens accuratam X. circulorum Bohemiæ regni ac universæ Helvetiæ descriptionem cum divisione in cæteras partes : cum privilegio ordinum hollandiæ [et] west-frisiæ / per R. [et] I. Ottens. – [Ca. 1:2200000]. – Amstelodami [Amsterdam] : [R. et. J. Ottens], [zwischen 1725 und 1765]. – 1 Karte : Kupferdruck ; 49 x 58 cm

Titeltartusche oben links, Massstabskartusche unten links.

Koloriert. Auf Papier aufgeklebt **Ryh 4302 : 19**

8051 Imperium Romano-Germanicum : in suos circulos electorat. et status summâ curâ et studio divisum : cum grat. et pr. S. R. I. vicariat[us], in part. Rheni, Sveviæ, et jur. Francon. / æri insculpt. et venale prostans apud Matth. Seutter, s. c. m. geogr. aug. vind. – [Ca. 1:2600000]. – In Augsp. [Augsburg] : anjezo in Verlag bey Iohan[n] Michael Probst Chalcogr., [nach 1758]. – 1 Karte :

Kupferdruck ; 47 x 55 cm

Titeltartusche oben links, Erläuterungen oben rechts, Legendenkartusche unten links, Massstabskartusche und Ortsverzeichnis unten rechts. Koloriert

Ryh 4302 : 20

8052 Imperium Romano-Germanicum : in suos circulos, electorat. et status summâ curâ et studio divisum / æri insculpt. et venale prostans apud Matth. Seutter calc. – [Ca. 1:2600000]. – Augustæ Vindel. [Augsburg] : [Matthäus Seutter], [zwischen 1710 und 1730]. – 1 Karte : Kupferdruck ; 48 x 57 cm

Titeltartusche oben links, Erläuterungen oben rechts, Legendenkartusche unten links, Massstabskartusche unten rechts.

Koloriert **Ryh 4302 : 21**

8053 Imperivm Germanicvm : in suos circulos divisum. – [Ca. 1:3400000]. – Norimberg [Nürnberg] : Christoph Weigelij vidua excud., [zwischen 1725 und 1748]. – 1 Karte : Kupferdruck ; 34 x 40 cm

Titeltartusche oben links, Legende und Massstabsleisten unten links. Koloriert

Ryh 4302 : 22

8054 Imperium Romano-Germanicum : in suos circulos electoratus et status accuratè distinctum. – [Ca. 1:3400000]. – [S.I.] : [s.n.], [zwischen 1710 und 1750]. – 1 Karte : Kupferdruck ; 34 x 39 cm

Titeltartusche oben links, Legende und Massstabsleisten unten links. Koloriert

Ryh 4302 : 23

8055 A new [and] accurate map of Germany, divided into it's circles : drawn from the most approv'd maps [et]c. and

regulated by astronom. observations / by Emanuel Bowen. – [Ca. 1:5100000]. – [London] : [s.n.], [1752]. – 1 Karte : Kupferdruck ; 31 x 21 cm. – (A complete atlas, or distinct view of the known world ; 15)

Titelkartusche und Massstabsleiste oben rechts, Erläuterungen oben links. Nullmeridian: London. Numerierung unten links: "No. 15". Ursprungswerk: "A complete atlas, or distinct view of the known world" von Emanuel Bowen (London, 1752). Koloriert

Ryh 4302 : 24

8056 A new [and] accurate map of the north east part of Germany, : containing the dominions of the electors of Saxony [and] Brandenburg with Silesia, ceded to the k. of Prussia by the treaty of Breslaw, also the duchys of Mecklenburg Pomerania [et]c. / laid down from the best authorities [and] most approv'd maps, [and] adjusted by astronomical observations by Emanuel Bowen. – [Ca. 1:3200000]. – [London] : [s.n.], [1752]. – 1 Karte : Kupferdruck ; 22 x 21 cm, Bildgrösse 31 x 21 cm. – (A complete atlas, or distinct view of the known world ; 18)

Nebenkarte unten ("A plan of the city of Breslaw capital of Silesia", 9 x 17 cm). Titelkartusche und Massstabsleiste Mitte rechts. Nullmeridian: London. Numerierung unten links: "No. 18". Ursprungswerk: "A complete atlas, or distinct view of the known world" von Emanuel Bowen (London, 1752). Koloriert. Auf Papier aufgeklebt

Ryh 4302 : 25 A

8057 A new [and] accurate map of the north west part of Germany, : containing Westphalia [and] Low.r Saxony wherein are included y.e domin.s of y.e electors of Brunswick Lunenburg or Hannover Cologne [et]c. landgrave of Hesse duchys of Holstein Juliers [et]c. with the bishopricks of Munster Osnabrug [et]c. / laid down from the best authorities [and] regulated by astronomical observations by Emanuel Bowen. – [Ca. 1:2100000]. – [London] : [s.n.], [1752]. – 1 Karte : Kupferdruck ; 31 x 22 cm. – (A complete atlas, or distinct view of the known world ; 19)

Titelkartusche und Massstabsleisten unten rechts. Nullmeridian: London. Numerierung unten links: "No. 19". Ursprungswerk: "A complete atlas, or distinct view of the known world" von Emanuel Bowen (London, 1752). Koloriert. Auf Papier aufgeklebt

Ryh 4302 : 25 B

8058 A new [and] accurate map of the south west part of Germany, : comprehending the archbishopricks of Mentz and Treves; the electoral Palat: of the Rhine; duchy of Wirtemberg; Franconia, Swabia, Alsace, Lorrain [et]c / drawn from the best authorities [and] most approved maps, [and] regulated by astron. observations by Emanuel Bowen. – [Ca. 1:2300000]. – [London] : [s.n.], [1752]. – 1 Karte : Kupferdruck ; 22 x 22 cm, Bildgrösse 31 x 22 cm. – (A complete atlas, or distinct view of the known world ; 16)

Nebenkarten unten ("Exact plans of Old and New Brisac or Brisach with their fortifications and places adjacent", zus. 9 x 21 cm). Titelkartusche oben rechts, Massstabsleisten oben Mitte. Nullmeridian: London. Numerierung unten links: "No. 16". Ursprungswerk: "A complete atlas, or distinct view of the known world" von Emanuel Bowen (London, 1752). Koloriert. Auf Papier aufgeklebt

Ryh 4302 : 26 A

8059 A new [and] accurate map of the south east part of Germany, : containing the electorate of Bavaria, a.bp. of Saltzburg, k. of Bohemia, with the queen of Hungary's hereditary dominions of Austria, Moravia, Styria, Carinthia, Carniola, Trent Tirol [et]c. / drawn from the best authorities [and] most approv'd maps [and] regulated by astronomical observations by Emanuel Bowen. – [Ca. 1:2600000]. – [London] : [s.n.], [1752]. – 1 Karte : Kupferdruck ; 31 x 21 cm. – (A complete atlas, or distinct view of the known world ; 17)

Titelkartusche und Massstabsleiste oben links. Nullmeridian: London. Numerierung unten links: "No. 17". Ursprungswerk: "A complete atlas, or distinct view of the known world" von Emanuel Bowen (London, 1752). Koloriert. Auf Papier aufgeklebt

Ryh 4302 : 26 B

8060 L'Allemagne et ses frontieres comprenant le theatre de la guerre : avec privilege du roy / par J. Luillier. – Mise au jour par G. Danet. – [Ca. 1:2400000]. – A Paris : [G. Danet] sur le pont Notre Dame a la sphere royale, 1735. – 1 Karte : Kupferdruck ; 49 x 72 cm

Koloriert. Auf Papier aufgeklebt

Ryh 4302 : 27

8061 L'empire d'Allemagne : divisé par cercles : a. p. d. r. / par et chez le Sr. le Rouge ingenieur geographe du roy. – [Ca. 1:2400000]. – A Paris : chez le Sr. le Rouge ... rüe des grands Augustins vis à vis le panier fleury, 1742. – 1 Karte : Kupferdruck ; 47 x 54 cm

Koloriert. Auf Papier aufgeklebt

Ryh 4302 : 28

8062 L'empire d'Allemagne : divisé par cercles : a. p. d. r. – [Ca. 1:2500000]. – A Paris : chez Crepy rue St. Jacques a S. Pierre pres la rue de la Parcheminerie, [zwischen 1740 und 1790]. – 1 Karte : Kupferdruck ; 47 x 54 cm

Titelkartusche oben links, Erläuterungskartusche unten links, Massstabsleisten oben rechts. Koloriert. Auf Papier aufgeklebt

Ryh 4302 : 29

8063 L'Allemagne distingué suivant l'étendue de tous ses etats, principautés et souverainetés / par N. Bailleul graveur géographe. – [Ca. 1:2500000]. – A Lyon : chez Daudet grande rue Merciere, 1761. – 1 Karte : Kupferdruck ; 47 x 55 cm

Erläuterungen rechts und links. Koloriert. Auf Papier aufgeklebt

Ryh 4302 : 30

8064 Carte de l'empire d'Allemagne : divisé en ses dix cercles, dessinée d'après les cartes nationales assujeties aux observations astronomiques : avec privilège / par le Sr. Robert de Vaugondy géogr. ord. du roi, de l'Académie royale des sciences et belles-lettres de Nancy ; [Kartusche:] [Haus]ard sculp. – [Ca. 1:2300000]. – [Paris] : [G. et D. Robert de Vaugondy], 1756. – 1 Karte : Kupferdruck ; 47 x 54 cm. – (Atlas universel / G. und D. Robert de Vaugondy)

Ursprungswerk: "Atlas universel" von G. und D. Robert de Vaugondy (Paris, erschienen 1757/58). Titel auf Kartenrückseite: "Allemagne". Koloriert

Ryh 4302 : 31

8065 L'empire d'Allemagne : divisé en ses cercles et ses etats / dréssé d'après celle de Homann ; gravé par Vallet. –

[Ca. 1:2400000]. – Publié a Paris : par Daumont géographe rue St. Martin près St. Julien, 1757. – 1 Karte : Kupferdruck ; 46 x 58 cm
Koloriert **Ryh 4302 : 32**

8066 L'empire d'Allemagne : divisé par cercles et en ses differens etats, avec les pays limitrophes: où l'on a distingué les places fortes et les ports, avec les routes des postes / par le Sr. Brion, ingénieur-géographe. – [Ca. 1:1800000]. – A Paris : chés Longchamps géographe rue St. Jacques à l'enseigne de la place des Victoires, 1758. – 1 Karte auf 2 Blättern : Kupferdruck ; 72 x 103 cm
Grenzen koloriert **Ryh 4302 : 33**

8067 Carte de l'empire d'Allemagne : divisée en toutes ses souverainetés : avec privilège du roy / dressée sur les meilleures cartes nationales et les plus nouvelles observations de ses academies par le S. D. D. L. F. [i.e. le Sr. D. De la Fosse] ; gravée par l'auteur ; le plan gravé par Croisey. – [Ca. 1:2400000]. – A Paris : chés le Sr. Daumont rue St. Martin près St. Julien, 1762. – 1 Karte : Kupferdruck ; 47 x 60 cm
Koloriert. Auf Papier aufgeklebt **Ryh 4302 : 34**

8068 L'empire d'Allemagne : divisé par cercles subdivisés en leurs etats et souverainetés : avec privilege du roy / assujeti aux observations astronomiques par le Sr. Janvier geographe. – [Ca. 1:2400000]. – A Paris : chés Lattré graveur rue St. Jacques au coin de celle de la Parcheminerie à la ville de Bordeaux, 1761. – 1 Karte : Kupferdruck ; 46 x 64 cm
Erläuterungen oben links. Numerierung oben rechts: "10". Koloriert. Auf Papier aufgeklebt **Ryh 4302 : 35**

8069 L'empire d'Allemagne : divisé par cercles subdivisés en leurs etats et souverainetés / assujeti aux observations astronomiques par le Sr. Janvier géographe ; par P. Santini. – [Ca. 1:2400000]. – A Venise : [s.n.], [erschienen 1784]. – 1 Karte : Kupferdruck ; 46 x 63 cm. – (Atlas universel / P. Santini, G. A. Remondini ; Vol. 1, Karte 24)
Erläuterungen oben links. Massstabsleisten oben rechts, Titeltartusche unten links. Blattnummer oben rechts: "P. I. 24". Wahrscheinliches Ursprungswerk: Neuauflage des "Atlas universel" von P. Santini (Venedig, 1776) durch G. A. Remondini (Venedig, 1784). Koloriert **Ryh 4302 : 36**

8070 Tabula geographica Imperii Germanici : per novissimas observationes emendata jussuque Academ. regiæ scient. et eleg. litt. bor. descripta : in qua simul stationes cursuum et veredariorum publicorum exhibentur / a I. C. R[hode] ; gravé par Berger à Berlin. – Auct. et correct. 1762. – [Ca. 1:2100000]. – Berlin : [s.n.], 1762. – 1 Karte : Kupferdruck ; 61 x 73 cm
Deutsche Titelvariante unten rechts: "Deutsche Post Charte". Koloriert. Auf Papier aufgeklebt **Ryh 4302 : 37**

8071 Carte de l'empire d'Allemagne : divisée par cercles. – [Ca. 1:3600000]. – A Paris : chez Bourgoïn graveur rue de la Harpe vis-a-vis le passage des Jacobins a

coté du caffè de Condé, [zwischen 1740 und 1780]. – 1 Karte : Kupferdruck ; 32 x 41 cm
Titeltartusche unten links, Massstabsleisten unten rechts. Grenzen koloriert **Ryh 4302 : 38**

8072 La Germania : divisa ne suoi circoli : di nuova proiezione : con privilegio dell'eccellent.mo senato / G. Zuliani inc. – [Ca. 1:4100000]. – Venezia : presso Antonio Zatta, 1776. – 1 Karte : Kupferdruck ; 29 x 39 cm. – (Atlante novissimo)
Ursprungswerk: Band 2 des "Atlante novissimo" von Antonio Zatta (Venezia, ca. 1788). Auf Papier aufgeklebt. Koloriert **Ryh 4302 : 40**

8073 L'empire d'Allemagne : divisé en ses cercles et ses etats / dréssé d'après celle de Homann ; gravé par Vallet. – [Ca. 1:2500000]. – A Paris : chez Basset rue St. Jacques, 1777. – 1 Karte : Kupferdruck ; 46 x 58 cm
Koloriert **Ryh 4302 : 41**

8074 L'empire d'Allemagne : divisé en ses dix cercles ces cercles en leurs principaux etats; et les etats, principautés et souverainetés qui passent ou qui ont passé jusqu'à présent sous le nom d'Allemagne / dressé sur les cartes des S.rs Sanson geog. du roi et assujetti aux observations astronomiques par le Sr. Robert géog. ord. de Sa Majesté ; [Stecher:] G: N. Delahaye ; [Titeltartusche:] Gobin sc. – [Ca. 1:2300000]. – A Paris : chés Fortin rue de la Harpe pres celle du Foin, 1778. – 1 Karte : Kupferdruck ; 49 x 69 cm
Koloriert **Ryh 4302 : 42**

8075 L'empire d'Allemagne : divisé en ses dix cercles ces cercles en leurs principaux etats; et les etats, principautés et souverainetés qui passent ou qui ont passé jusqu'à présent sous le nom d'Allemagne / dressé sur les cartes des S.rs Sanson géog. du roi et assujetti aux observations astronomiques par le Sr. Robert géog. ord. de Sa Majesté ; [Stecher:] G: N. Delahaye ; [Titeltartusche:] Gobin sc. – [Ca. 1:2300000]. – A Paris : chez le Sr. Delamarche géog. rue du Foin St. Jacques au collège de M.e Gervais, [nach 1784]. – 1 Karte : Kupferdruck ; 48 x 69 cm
Titel- und Massstabskartusche unten links, Erläuterungen rechts. Koloriert **Ryh 4302 : 43**

8076 L'empire d'Allemagne : contenant les etats de la maison d'Autriche, les electorats de Mayence, Treves, Cologne, Baviere, du Haut et Bas Rhein, de Saxe, de Brandebourg, et d'Hanovre, le royaume de Boheme, la Silesie, les cercles de Souabe, Franconie, Westphalie, H.te et B.se Saxe, et le landgraviat de Hesse, [et]c. [et]c. / suivant les nouvelles observations par J. De la Fosse. – [Ca. 1:2500000]. – A Paris : chez Mondhare rue St. Jacques, 1778. – 1 Karte : Kupferdruck ; 48 x 62 cm
Koloriert **Ryh 4302 : 44**

8077 La Alemania : dividida en sus principales estados segun las ultimas y nuevas observaciones de las academias y de Paris, y de Londres. – [Ca. 1:2500000]. – En Londres [London] : [s.n.], [zwischen 1760 und 1800]. – 1 Karte : Kupferdruck ; 45 x 52 cm. – (Kartenserie in spanischer Sprache)

Erläuterungen links. Titeltkarte oben links, Massstabskarte unten links. Ursprungswerk: Kartenserie spanisch (London, zwischen 1740 und 1790). Koloriert. Auf Papier aufgeklebt

Ryh 4302 : 45

8078 L'Allemagne / [par Jean Baptiste Louis Clouet]. – [Ca. 1:3300000]. – [Paris] : [Mondhare], [erschienen 1780]. – 1 Karte : Kupferdruck ; 31 x 35 cm, Bildgrösse 32 x 55 cm. – (Géographie moderne avec introduction ; 37)

Erläuterungen links und rechts. Nummer oben rechts: "37". Ursprungswerk: "Géographie moderne avec introduction" von Abbé J. B. L. Clouet (Paris : Mondhare, 1780). Koloriert. Auf Papier aufgeklebt

Ryh 4302 : 46

8079 L'Allemagne : divisée en ses cercles et assujettie aux différentes possessions appartenantes à l'empereur et l'electeur de Brandebourg : carte dressée pour l'intelligence de la guerre présente entre ces deux puissances / revue et corrigée par Moithey ingenieur geog. du roi. – [Ca. 1:2400000]. – A Paris : chez Crepy rue S. Jacques à S. Pierre près la rue de la parcheminerie, 1783. – 1 Karte : Kupferdruck ; 47 x 54 cm

Koloriert. Auf Papier aufgeklebt

Ryh 4302 : 48

8080 Imperium Romano-Germanicum : in suos circulos electorat. et status summa cura et studio divisum / æri insculpt. et venale prostant apud Iohann Michael Probst Geogr. ; Ioh. Conrad Beuther Ingenieur del. 1783 ; Ioh. Georg Probst sculpsit. – [Ca. 1:2500000]. – Aug. Vind. [Augsburg] : Johann Michael Probst, 1784. – 1 Karte : Kupferdruck ; 47 x 53 cm

Koloriert

Ryh 4302 : 49

8081 L'empire d'Allemagne : y compris les Pays-Bas autrichiens et les etats de Bohême, qui en font partie : de plus les Provinces-Unies et la Suisse / par M. Brion de la Tour, ing.r géographe du roy. – [Ca. 1:2200000]. – A Paris : chez Esnauts et Rapilly rue St. Jacques à la ville de Coutances, 1784. – 1 Karte : Kupferdruck ; 51 x 73 cm

Koloriert

Ryh 4302 : 50

8082 Charte das Deutsche Reich nach seinen Kreisen und deren Unter Abtheilungen vorstellend = Nouvelle carte géographique de l'empire d'Allemagne, divisé en ses cercles [et] sousdivisé en principautés [et]cc. : mit röm. kayserl. allergnädigster Freyheit / nach astronomischen Beobachtungen und den neuesten Special-Charten neu entworfen von F. L. Güssefeld und herausgegeben von den Homännischen Erben. – [Ca. 1:2500000]. – In Nürnberg : Homännische Erben, 1789. – 1 Karte : Kupferdruck ; 45 x 53 cm

Koloriert

Ryh 4302 : 51 A

8083 Charte das Deutsche Reich nach seinen Kreisen und deren Unter Abtheilungen vorstellend = Nouvelle carte géographique de l'empire d'Allemagne, divisé en ses cercles [et] sousdivisé en principautés [et]cc. : mit röm. kayserl. allergnädigster Freyheit / nach astronomischen Beobachtungen und den neuesten Special-Charten neu entworfen von F. L. Güssefeld und herausgegeben von den

Homännischen Erben. – [Ca. 1:2500000]. – In Nürnberg : Homännische Erben, 1789. – 1 Karte : Kupferdruck ; 45 x 52 cm

Koloriert

Ryh 4302 : 51 B

8084 Germania : secundum observationes recentissimas in suos circulos divisa. – [Ca. 1:2300000]. – August.

Vindelic. [Augsburg] : prostat in officina Joannes Walch, [um 1800]. – 1 Karte : Kupferdruck ; 48 x 57 cm

Titeltkarte unten links, Erläuterungen, Legende und Massstabsleiste unten rechts. Koloriert

Ryh 4302 : 52

8085 Carte de l'empire d'Allemagne / dessinée d'après les cartes nationales et assujetties aux observations astronomiques par Robert de Vaugondy ; corrigée et divisée en IX cercles, suivant les divisions politiques actuelles, avec les parties adjacentes et l'indication des enclaves, ou pays qui, renfermés dans un cercle, appartiennent néanmoins à d'autres cercles par C. F. Delamarche géog. et successeur de R. de Vaug. ; [Kartuschenstecher:] Groux. – [Ca. 1:2200000]. – [Paris] : [Delamarche], 1792. – 1 Karte : Kupferdruck ; 47 x 55 cm

Koloriert

Ryh 4302 : 53

8086 General Karte von Deutschland und der Schweiz. – [Ca. 1:5600000]. – [Wien] : [F. J. J. von Reilly], [zwischen 1789 und 1806]. – 1 Karte : Kupferdruck ; 24 x 26 cm. – (Schauplatz der fünf Theile der Welt ; No. 92)

Titeltkarte unten links. Numerierung innerhalb der Titeltkarte: "Nro. 92". Ursprungswerk: "Schauplatz der fünf Theile der Welt" von Franz Johann Joseph von Reilly (Wien, 1789–1806). Koloriert

Ryh 4302 : 54 A

8087 Spezial Karte von dem Römisch=Deutschen Reiche in seinen Haupttheilen dargestellt. – [Ca. 1:4400000]. – [Wien] : [F. J. J. von Reilly], [zwischen 1789 und 1806]. – 1 Karte : Kupferdruck ; 23 x 27 cm. – (Schauplatz der fünf Theile der Welt ; No. 93)

Titeltkarte unten links, Massstabsleiste oben links. Numerierung innerhalb der Titeltkarte: "Nro. 93". Ursprungswerk: "Schauplatz der fünf Theile der Welt" von Franz Johann Joseph von Reilly (Wien, 1789–1806). Koloriert

Ryh 4302 : 54 B

8088 Deutschland / D. F. Sotzmann del. ; W. Sander sc. – [Ca. 1:4600000]. – [Berlin] : [s.n.], [1796]. – 1 Karte : Kupferdruck ; 25 x 29 cm. – (D. F. Sotzmann's Sammlung von Landkarten für Schulen ; No. 5)

Titel und Legende oben links. Numerierung oben rechts: "No. V.". Ursprungswerk: "D. F. Sotzmann's Sammlung von Landkarten für Schulen" (Berlin, 1796). Koloriert. Unterer Rand überklebt (Zeichner- und Stechernamen ermittelt)

Ryh 4302 : 55 A

8089 [Deutschland] / E. Gürsch junior scp. – [Ca. 1:4400000]. – [Berlin] : [s.n.], [um 1790]. – 1 Karte : Kupferdruck ; 25 x 29 cm. – (Karte von Deutschland in XVI Blatt)

Übersichtsblatt zur "Karte von Deutschland in XVI Blatt" von D. A. Sotzmann (Berlin, erschienen zwischen 1789 und 1792). Koloriert

Ryh 4302 : 55 B

8090 Das Deutsche Reich / nach den neuesten Handbüchern der Geographie und den vorzüglichsten Special-Karten bearbeitet, herausgegeben von Adam

Gottlieb Schneider u. Weigel, kaiserl: privil:
Kunsthandlung. – [Ca. 1:2100000]. – In Nürnberg : [A. G. Schneider und Weigelsche Kunst- und Buchhandlung], 1797. – 1 Karte : Kupferdruck ; 51 x 60 cm
Koloriert **Ryh 4302 : 56**

8091 Germania : secvndvm observationes recentissima in suas provincias divisa = Deutschland : in Provinzen eingetheilt / nach den neuesten und bewährtesten Hilfsmitteln entworfen. – [Ca. 1:2300000]. – Augsburg : in Verlag bey Joh. Walch, [um 1800]. – 1 Karte : Kupferdruck ; 47 x 57 cm
Titel unten links, Erläuterungen, Legende und Massstabsleiste unten rechts. Koloriert **Ryh 4302 : 57**

8092 Carte politique de l'empire d'Allemagne tel qu'il existoit avant la réunion a la France, de partie de son territoire / par E. Mentelle, membre de l'Institut national des sciences, et professeur aux Ecoles centrales du Dep.t de la Seine et P. G. Chanlaire, l'un des auteurs de l'Atlas national ; gravé par P. Fr. Tardieu. – [Ca. 1:3700000]. – A Paris : chez les auteurs P. G. Chanlaire rue Geoffroy-Langevin no. 328 et E. Mentelle cour du Louvre no. 7, an VI. [1798]. – 1 Karte : Kupferdruck ; 31 x 42 cm. – (Atlas universel de géographie physique et politique, ancienne et moderne ; No. 91)
Numerierung oben links: "No. 91". Ursprungswerk: "Atlas universel de géographie physique et politique, ancienne et moderne" / E. Mentelle et P. G. Chanlaire (Paris, um 1800). Koloriert **Ryh 4302 : 58**

8093 Das Deutsche Reich / nach den neuesten Handbüchern der Geographie und den vorzüglichsten Special-Karten bearbeitet, herausgegeben von Adam Gottlieb Schneider u. Weigel, kaiserl: privil:
Kunsthandlung. – [Ca. 1:2100000]. – In Nürnberg : [A. G. Schneider und Weigelsche Kunst- und Buchhandlung], 1797. – 1 Karte : Kupferdruck ; 51 x 59 cm
Koloriert **Ryh 4302 : 59**

8094 Germaniae atqve in ea locorum principiorum mappa critica : ex latitudinum observationibus, quas hactenus colligere licuit, omnibus; mappis specialibus compluribus; itinerariis antiquis Antonini, Augustano et Hierosolymitano = Carte critique de l'Allemagne : faite suivant un nouveau dessein appujé des monumens authentiques du tems ancien et nouveau, avec une comparaison de celui de Mr. de l'Isle et de Homann : c. p. s. c. m. / adhibita circumspectione ac saniori crisi concinnata, simulque cum aliorum geographorum mappis comparata a Tob. Mayero, Societ. cosmograph. norib. sodali ; impensis Homannianorum Heredum. – [Ca. 1:2600000]. – Noribergæ [Nürnberg] : [Homännische Erben], 1750. – 1 Karte : Kupferdruck ; 44 x 52 cm
Erschien als Beilage zu Johann Michael Franz' Aufsatz "Vorschläge wie die Erdbeschreibung in Absicht Deutschlands zu verbessern sey" in den Kosmographischen Nachrichten (Wien, Nürnberg, 1750). Teilweise koloriert **Ryh 4302 : 60**

10.1.3 Deutschland • Germany

8095 Germania universa : gemeine Karten. – [Versch. Orte], ca. 1780–ca. 1810. – 10 Kt. (in Sammelband) ; 56 cm
Systematische Gliederung nach Ryhiner: Kap. 10 (Germania), Sektion 1 (Germania universa), Bd. 3 **Ryh 4303**

8096 Das Deutsche Reich / nach den neuesten Handbüchern der Geographie und den vorzüglichsten Special-Karten bearbeitet, herausgegeben von Adam Gottlieb Schneider u. Weigel, kaiserl: privil:
Kunsthandlung. – [Ca. 1:2100000]. – In Nürnberg : [A. G. Schneider und Weigelsche Kunst- und Buchhandlung], 1801. – 1 Karte : Kupferdruck ; 51 x 60 cm
Koloriert **Ryh 4303 : 1**

8097 Das Deutsche Reich / nach den neuesten Friedensschlüssen entworfen und nach den Besitzungen der Kur u: Fürstl: Häuser u: der 6. Reichsstädte genau abgetheilt. – [Ca. 1:2100000]. – In Nürnberg : im Verlage der Adam Gottlieb Schneider u. Weigel kaiserl: privil:
Kunsthandlung, 1803. – 1 Karte : Kupferdruck ; 51 x 60 cm
Farblegende oben. Koloriert **Ryh 4303 : 2**

8098 Karte von Deutschland : nach den Säkularisationen und Entschädigungen des Reichs-Deputations-Schlusses vom 20. November 1802 / nach den bewährtesten Hilfsmitteln und astronomischen Ortsbestim[m]ungen entworfen. – [Ca. 1:2200000]. – Augsburg : im Verlag bei Ioh. Walch, 1803. – 1 Karte : Kupferdruck ; 49 x 56 cm
Legende unten links. Koloriert **Ryh 4303 : 3**

8099 Das Deutsche Reich / nach den neuesten Friedensschlüssen entworfen und nach den Besitzungen der Kur u: Fürstl: Häuser u: der 6. Reichsstädte genau abgetheilt. – [Ca. 1:2100000]. – In Nürnberg : im Verlage der Adam Gottlieb Schneider u. Weigels kaiserl: privil:
Kunsthandlung, a: 1805. – 1 Karte : Kupferdruck ; 51 x 59 cm
Farblegende unten. Koloriert **Ryh 4303 : 4**

8100 Chartre von Teutschland : nach den Besitzungen der Chur- und Fürstl. Häuser und der Reichsstädte nebst den Entschädigungen nach dem definitiven Reichs-Deputations-Schlusse vom 20.ten November 1802 / nach astronomischen Ortsbestimmungen entworfen von F. L. Güssefeld. – [Ca. 1:2400000]. – Weimar : im Verlage des Land. Industrie Comptoirs, 1803. – 1 Karte : Kupferdruck ; 47 x 54 cm
Koloriert **Ryh 4303 : 5**

8101 Das Deutsche Reich / nach den neuesten Friedensschlüssen entworfen und nach den Besitzungen der Kur u: Fürstl: Häuser u: der 6. Reichsstädte genau abgetheilt. – [Ca. 1:2100000]. – In Nürnberg : im Verlage der Adam Gottlieb Schneider u. Weigels kaiserl: privil:
Kunsthandlung, a: 1805. – 1 Karte : Kupferdruck ; 51 x 59 cm
Farblegende unten. Koloriert **Ryh 4303 : 6**

8102 General Karte vom Deutschen Reich : nach den definitiven Reichs-Deputations-Schlusse vom 20.ten November 1802 : nach den neuesten Handbüchern der Geographie und den vorzüglichsten Hilfsmitteln bearbeitet. – [Ca. 1:2000000]. – [Augsburg?] : zu finden bei Joseph Carmine, [ca. 1802]. – 1 Karte : Kupferdruck ; 57 x 63 cm

Titelkartusche und Legende unten links, Massstabsleisten unten rechts. Koloriert **Ryh 4303 : 7**

8103 Charte von Teutschland / entworfen von F. L. Güsefeld und sowohl nach dem Pressburger Frieden vom 26.sten Decbr. 1805, als der Conföderations-Acte des Rheinischen Bundes vom 12.ten Jul. 1806 abgetheilt. – [Ca. 1:2400000]. – Weimar : im Verlage des geographischen Instituts, vom 1. Septbr. 1806. – 1 Karte : Kupferdruck ; 46 x 52 cm

Koloriert **Ryh 4303 : 10**

8104 Neueste Grenzkarte von Deutschland und Oberitalien. – [Ca. 1:2300000]. – A Augsburg : chez Matthieu Albert Lotter, [zwischen 1780 und 1810]. – 1 Karte auf 2 Blättern : Kupferdruck ; je 42 x 45 cm

Titel und Legende oben links, Massstabsleisten unten links. Grenzen koloriert **Ryh 4303 : 11–12**

[Zwischen 1780 und 1810]. – 1 Blatt ; 42 x 45 cm. **Ryh 4303 : 11**

[Zwischen 1780 und 1810]. – 1 Blatt ; 42 x 45 cm. **Ryh 4303 : 12**

8105 Karte von Deutschland : nach den Säkularisationen und Entschädigungen des Reichs-Deputations-Schlusses vom 20. November 1802 und den Pressburger Frieden vom 26. Dec. 1805 / nach den bewährtesten Hilfsmitteln und astronomischen Ortsbestim[m]ungen entworfen. – [Ca. 1:2200000]. – Augsburg : im Verlag bei Ioh. Walch, 1806. – 1 Karte : Kupferdruck ; 49 x 56 cm

Legende unten links. Koloriert **Ryh 4303 : 13**

10.1.4 Deutschland (grosse Karten) • Germany (maps on several sheets)

8106 Germania universa : grosse Karten. – [Versch. Orte], 1677–1806. – 19 Kt. (in Sammelband) ; 52 cm

Systematische Gliederung nach Ryhiner: Kap. 10 (Germania), Sektion 1 (Germania universa), Bd. 4 **Ryh 4304**

8107 L'empire d'Alemagne : avec ses bornes de l'année 1684 où sont distinguées et decrites avec diverses marques, toutes les principautés, les estats et les villes qui le composent : avec privilege de Sa Majesté pour vingt ans / par P. Du-Val geographe ordinaire du roy. – [Ca. 1:1400000]. – A Paris : chez l'auteur en l'isle du Palais sur le quay de l'Orloge au coin de la ruë de Harlay, 1684. – 4 Karten : Kupferdruck ; zus. 81 x 104 cm. – (Cartes de geographie les plus nouvelles et les plus fideles)

Ursprungswerk: "Cartes de geographie les plus nouvelles et les plus fideles" von Pierre Duval (Paris, 1679). Koloriert **Ryh 4304 : 1–4**

8108 Le cours du Rhin en sa basse partie, où sont les XVII. provinces, le cercle de Westphalie, les electorats de Cologne et de Treves, la Hesse, les estats des ducs de Brunswick [et]c. : avec privilege de Sa Majesté / par

P. Duval geographe ordinaire du roy. – [Ca. 1:1400000]. – A Paris : chez l'auteur en l'isle du Palais sur le quay de l'Orloge au coin de la ruë de Harlay, 1684. – 1 Karte : Kupferdruck ; 40 x 52 cm. – (L'empire d'Alemagne) Koloriert **Ryh 4304 : 1**

8109 Le cours de l'Elbe et de l'Oder où sont les electorats de saxe et de Brandebourg, les duchés de Mekelbourg et de Pomeranie : avec privilege du roy / par P. Du-Val geographe ordinaire du roy. – [Ca. 1:1400000]. – A Paris : chez l'auteur en l'isle du Palais sur le quay de l'Orloge, 1684. – 1 Karte : Kupferdruck ; 40 x 53 cm. – (L'empire d'Alemagne) Koloriert **Ryh 4304 : 2**

8110 Le cours du Rhin en sa haute partie, où sont les cercles d'Alsace, de Souabe et de Franconie; le Bas Palatinat [et]c. : avec privilege du roy / par P. Duval geographe ordinaire du roy. – [Ca. 1:1400000]. – A Paris : chez l'auteur en l'isle du Palais sur le quay de l'Orloge au coin de la ruë de Harlay, 1684. – 1 Karte : Kupferdruck ; 40 x 52 cm. – (L'empire d'Alemagne) Titelkartusche der Gesamtkarte unten links. Koloriert **Ryh 4304 : 3**

8111 Le cours du Danube où sont la Baviere, l'Austriche et la Boheme : avec privilege du roy / par P. Du-Val geographe ordinaire du roy. – [Ca. 1:1400000]. – A Paris : chez l'auteur en l'isle du Palais, 1684. – 1 Karte : Kupferdruck ; 40 x 52 cm. – (L'empire d'Alemagne) Koloriert **Ryh 4304 : 4**

8112 La plus nouvelle, la plus exacte, et la plus grande carte de l'empire d'Allemagne : divisé en le royaume de Bohème, et les X. cercles; savoir, d'Autriche, Bourgogne, Bavière, l'electorat du Rhin, les Saxe superieure et inferieure, la Westphalie, la Souabe, la Franconie et le Rhin; avec la Suisse tout entière, les mers, iles, païs, etc. d'alentour : on y a aussi exactement marqué toutes les postes et les grands chemins, de même que les côtes, bancs de sables, brasses d'eau, etc. : le tout dressé sur les lieux, et rectifié sur les nouvelles observations de Mess.rs de l'Academie royale des sciences et de celles des plus habiles geographes : dédié a tres-haut, tres-auguste et invincible monarque Charles VI. empereur des romains, soutien de la chrétienté / par son tres-humble et tres-soumis serviteur Pierre vander Aa, marchand libraire. – [Ca. 1:1100000]. – A Leide : [Pieter van der Aa], [zwischen 1710 und 1740]. – 1 Karte auf 9 Blättern : Kupferdruck ; 121 x 137 cm

Titelkartusche oben links, Massstabs- und Legendenkartusche unten rechts. Koloriert **Ryh 4304 : 5–10**

No. 1. – [Zwischen 1710 und 1740]. – 1 Blatt ; 43 x 59 cm.

Ryh 4304 : 5

No. 2/no. 3. – [Zwischen 1710 und 1740]. – 2 Blätter ; 43 x 85 cm.

Ryh 4304 : 6

No. 4. – [Zwischen 1710 und 1740]. – 1 Blatt ; 44 x 59 cm.

Ryh 4304 : 7

No. 5/no. 6. – [Zwischen 1710 und 1740]. – 2 Blätter ; 44 x 85 cm.

Ryh 4304 : 8

No. 7. – [Zwischen 1710 und 1740]. – 1 Blatt ; 44 x 59 cm.

Ryh 4304 : 9

No. 8/no. 9. – [Zwischen 1710 und 1740]. – 2 Blätter ; 43 x 85 cm.
Ryh 4304 : 10

8113 Tabula novissima totius Germaniae / præcipue ex designatione viri celeberrimi Dni Iohannis Caspari Eisenschmidii medicinæ doctoris et mathem. apud Argentin, præstantissimi cum insigni augmento in lucem edita à Iohanne Baptista Homanno sacræ cæsareæ majestatis geographo. – [Ca. 1:1200000]. – Norimbergæ [Nürnberg] : [Johann Baptist Homann], [um 1720]. – 1 Karte auf 4 Blättern : Kupferdruck ; 94 x 113 cm
Porträt (Eisenschmid) und Erläuterungen unten links, Titeltartusche oben links. Koloriert. Auf Papier aufgeklebt Ryh 4304 : 11–14

[Um 1720]. – 1 Blatt ; 51 x 60 cm.

Ryh 4304 : 11

[Um 1720]. – 1 Blatt ; 51 x 60 cm.

Ryh 4304 : 12

[Um 1720]. – 1 Blatt ; 51 x 61 cm.

Ryh 4304 : 13

[Um 1720]. – 1 Blatt ; 51 x 61 cm.

Ryh 4304 : 14

8114 L'empire d'Allemagne : contenant les etats de la maison d'Autriche, les electorats de Mayence, Treves, Cologne, Baviere, du Haut et Bas Rhin, de Saxe, de Brandebourg, et d'Hanovre, le roy.me de Boheme, le g.r.duché de Silesie, les cercles de Souabe, Franconie, Westphalie, Haute et Basse Saxe, et landgraviat de Hesse [et]a [et]a ce qui comprend le théâtre de la guerre présente et encore les etats des Suisses, Provinces Unis, et Pays Bas [et]a / suivant les dernieres observations par J. E. Mayer. – [Ca. 1:1200000]. – A Paris : chez Mondhare rue St.

Jacques près St. Severin, 1778. – 1 Karte auf 4 Blättern : Kupferdruck ; 93 x 116 cm

Koloriert

Ryh 4304 : 15–18

1778. – 1 Blatt ; 49 x 60 cm.

Ryh 4304 : 15

1778. – 1 Blatt ; 49 x 61 cm.

Ryh 4304 : 16

1778. – 1 Blatt ; 49 x 60 cm.

Ryh 4304 : 17

1778. – 1 Blatt ; 49 x 61 cm.

Ryh 4304 : 18

8115 Carte générale de l'empire d'Allemagne / par Mr. Chauchard, capitaine d'infanterie et ingénieur militaire de Monseigneur Comte d'Artois. – [Ca. 1:520000]. – A Paris : chez le Sr. Dezauche géographe rue des Noyers et chez le Suisse de l'Hotel de Noaille rue St. Honoré, [zwischen 1780 und 1810]. – 1 Karte auf 9 Blättern : Kupferdruck ; 176 x 207 cm

Titel und Massstabsleisten unten rechts. Koloriert Ryh 4304 : 19–27

[Zwischen 1780 und 1810]. – 1 Blatt ; 65 x 73 cm.

Numerierung oben rechts: "No. I."

Ryh 4304 : 19

[Zwischen 1780 und 1810]. – 1 Blatt ; 63 x 73 cm.

Numerierung oben links: "II."

Ryh 4304 : 20

[Zwischen 1780 und 1810]. – 1 Blatt ; 65 x 75 cm.

Numerierung oben links: "III."

Ryh 4304 : 21

Se trouve a Paris : chez Dezauche géographe successeur des S.rs De l'Isle et Phil. Buache l.ers géographes du roy rüe des Noyers et chez le Suisse de l'hotel de Noailles rüe St. Honoré, [zwischen 1780 und 1810]. – 1 Blatt ; 64 x 73 cm.

Verlagsadresse oben

Ryh 4304 : 22

Se trouve a Paris : chez Dezauche géographe successeur des S.rs De l'Isle et Phil. Buache l.ers géographes du roy rüe des Noyers et chez le Suisse de l'hotel de Noailles rüe St. Honoré, [zwischen 1780 und 1810]. – 1 Blatt ; 64 x 73 cm.

Verlagsadresse oben

Ryh 4304 : 23

Se trouve a Paris : chez Dezauche géographe successeur des S.rs De l'Isle et Phil. Buache l.ers géographes du roy rüe des Noyers et chez

le Suisse de l'hotel de Noaille rüe St. Honoré, [zwischen 1780 und 1810]. – 1 Blatt ; 64 x 73 cm.

Verlagsadresse oben

Ryh 4304 : 24

Se trouve a Paris : chez le Sr. Dezauche géographe rue des Noyers et chez le Suisse de l'hotel de Noaille rue St. Honoré, [zwischen 1780 und 1810]. – 1 Blatt ; 64 x 74 cm.

Verlagsadresse oben Mitte. Numerierung oben rechts: "VII."

Ryh 4304 : 25

Se trouve a Paris : chez Dezauche géographe rue des Noyers et chez le Suisse de l'hotel de Noaille rue St. Honoré, [zwischen 1780 und 1810]. – 1 Blatt ; 65 x 72 cm.

Verlagsadresse oben Mitte. Numerierung oben links: "VIII."

Ryh 4304 : 26

Se vend a Paris : chez Dezauche géographe rue des Noyers et chez le Suisse de l'hotel de Noaille rue St. Honoré, [zwischen 1780 und 1810]. – 1 Blatt ; 64 x 73 cm.

Verlagsadresse oben Mitte. Numerierung oben links: "IX."

Ryh 4304 : 27

8116 Carte d'une partie des Pays-Bas, : pour servir de supplément à la carte de l'empire d'Allemagne / par Mr. Chauchard capitaine d'infanterie et ingénieur militaire de Monseigneur Comte d'Artois. – [Ca. 1:540000]. – A Paris : chez Dezauche géographe rue des Noyers et chez le Suisse de l'hotel de Noailles rue St. Honoré, [zwischen 1780 und 1810]. – 1 Karte : Kupferdruck ; 37 x 39 cm
Titel oben Mitte. Koloriert Ryh 4304 : 28

8117 Carte réduite de la carte générale d'Allemagne : pour servir à rassembler les neuf feuilles dont cette carte est composee / par M. Chauchard, cap.ne d'infanterie et ingénieur militaire de Monseigneur Comte d'Artois. – [Ca. 1:1600000]. – A Paris : chez Dezauche géographe rue des Noyers et chez le Suisse de l'hotel de Noailles rue S. Honoré, [zwischen 1780 und 1810]. – 1 Karte : Kupferdruck ; 59 x 70 cm

Titel und Massstabsleiste unten rechts. Koloriert Ryh 4304 : 29

8118 Tableau d'assemblage de la carte d'Allemagne en neuf-feuilles grand aigle / par M. Chauchard. – [Ca. 1:4000000]. – A Paris : chez Dezauche ingénieur géographe successeur des S.rs Delisle et Buache premiers géographe du roi rue des Noyers, [zwischen 1780 und 1810]. – 1 Karte : Kupferdruck ; 24 x 33 cm
Nebenkarte unten links ("Petit tableau d'assemblage de la carte d'Italie ...", 4 x 7 cm). Titel oben links. Koloriert Ryh 4304 : 30

8119 Charte von Deutschland : nach den bewährtesten astronomischen Beobachtungen und den vorzüglichsten Special-Charten neu entworfen : mit röm. kayslerl. allergnæd. Freyheit / von F. L. Güssefeld. ; [Titeltartusche:] Jh. Leitner fecit. – [Ca. 1:1300000]. – Nürnberg : bey den Hom. Erben, 1790. – 1 Karte auf 4 Blättern : Kupferdruck ; 88 x 107 cm

Koloriert

Ryh 4304 : 31–34

1790. – 1 Blatt ; 49 x 58 cm.

Ryh 4304 : 31

1790. – 1 Blatt ; 49 x 59 cm.

Ryh 4304 : 32

1790. – 1 Blatt ; 49 x 58 cm.

Ryh 4304 : 33

1790. – 1 Blatt ; 49 x 59 cm.

Ryh 4304 : 34

8120 Charte von Deutschland : nach den bewährtesten astronomischen Beobachtungen und den vorzüglichsten Special-Charten [et] entworfen : mit röm. kayslerl.

- allernæd. Freyheit / von F. L. Güssefeld. ;
[Titelkartusche:] Jh. Leitner fecit. – [Ca. 1:1 300000]. –
Nürnberg : bey den Hom. Erben, 1790. – 1 Karte auf
4 Blättern : Kupferdruck ; 88 x 107 cm
Koloriert **Ryh 4304 : 35–38**
1790. – 1 Blatt ; 49 x 58 cm. **Ryh 4304 : 35**
1790. – 1 Blatt ; 49 x 58 cm. **Ryh 4304 : 36**
1790. – 1 Blatt ; 49 x 58 cm. **Ryh 4304 : 37**
1790. – 1 Blatt ; 49 x 59 cm. **Ryh 4304 : 38**
- 8121** Karte von Deutschland in XVI. Blatt / nach des H.
O. C. Büsching Erdbeschreibung u. den besten
Hülfsmitteln entworfen von D. F. Sotzmann G. S. bey O.
K. Coll. u. Geogr. d. königl. Ac. d. W. zu Berlin ;
[Titelkartusche:] J. W. Meil inv. ; Carl Jäck sculp. – [Ca.
1:1 100000]. – Berlin : im Verlag der K. p. Ac. Kunst und
Buchhandlung, [um 1790]. – 1 Karte auf 16 Blättern :
Kupferdruck ; 96 x 114 cm + Übersichtskarte
Blattdatierungen zwischen 1789 und 1792. Numerierung jeweils
oben rechts. Koloriert. Immer 4 Blätter zusammengeklebt,
Numerierung dadurch teilweise überklebt **Ryh 4304 : 39–42**
- [Deutschland] / E. Gürsch junior scp. – [Ca. 1:4 400 000]. – [Um
1790]. – 1 Karte : Kupferdruck ; 25 x 29 cm.
Übersichtsblatt zur "Karte von Deutschland in XVI Blatt" von D. A.
Sotzmann (Berlin, erschienen zwischen 1789 und 1792). Koloriert
Ryh 4304 : 39 A
No. I, II, V, VI. – [Um 1790]. – 4 Blätter ; zus. 53 x 66 cm.
Ryh 4304 : 39 B
No. III, IV, VII, VIII. – [Um 1790]. – 4 Blätter ; zus. 53 x 67 cm.
Ryh 4304 : 40
No. IX, X, XIII, XIV. – [Um 1790]. – 4 Blätter ; zus. 53 x 67 cm.
Ryh 4304 : 41
No. XI, XII, XV, XVI. – [Um 1790]. – 4 Blätter ; zus. 52 x 66 cm.
Ryh 4304 : 42
- 8122** Carte d'Allemagne, où sont comparées les anciennes
limites de cette empire avec les conquêtes des Français et
la ligne convenue pour l'armistice / par E. Mentelle
membre de l'Institut national des sciences et professeur
aux Ecoles centrales du département de la Seine et P. G.
Chanlaire l'un des auteurs de l'Atlas national. – [Ca.
1:1 200000]. – A Paris : chez les auteurs P. G. Chanlaire
rue Geoffroy-Langevin no. 328 : E. Mentelle galleries du
Muséum no. 19, an IX. (1800). – 1 Karte auf 9 Blättern :
Kupferdruck ; 93 x 124 cm. – (Atlas universel de
géographie physique et politique, ancienne et moderne ;
No. 92–100)
Nullmeridiane: Ferro, Paris. Ursprungswerk: "Atlas universel de
géographie physique et politique, ancienne et moderne" / E.
Mentelle et P. G. Chanlaire (Paris, um 1800). Grenzen koloriert
Ryh 4304 : 43–51
1. – 1800. – 1 Blatt ; 40 x 50 cm. – (Atlas universel de géographie
physique et politique, ancienne et moderne ; No. 100)
Numerierungen oben links ("No. 100. Nord-Ouest.") und oben
rechts ("1.") **Ryh 4304 : 43**
2. – 1800. – 1 Blatt ; 40 x 51 cm. – (Atlas universel de géographie
physique et politique, ancienne et moderne ; No. 99)
Numerierungen oben links ("No. 99. Nord.") und oben rechts ("2.")
Ryh 4304 : 44
3. – 1800. – 1 Blatt ; 40 x 50 cm. – (Atlas universel de géographie
physique et politique, ancienne et moderne ; No. 98)
Numerierungen oben links ("No. 98. Nord-Est") und oben rechts
("3.") **Ryh 4304 : 45**

4. – 1800. – 1 Blatt ; 40 x 50 cm. – (Atlas universel de géographie
physique et politique, ancienne et moderne ; No. 97)
Numerierungen oben links ("No. 97. Ouest") und oben rechts ("4")
Ryh 4304 : 46
5. – 1800. – 1 Blatt ; 40 x 50 cm. – (Atlas universel de géographie
physique et politique, ancienne et moderne ; No. 96)
Numerierungen oben links ("No. 96. centre.") und oben rechts ("5.")
Ryh 4304 : 47
6. – 1800. – 1 Blatt ; 40 x 50 cm. – (Atlas universel de géographie
physique et politique, ancienne et moderne ; No. 95)
Numerierungen oben links ("No. 95. Est.") und oben rechts ("6.")
Ryh 4304 : 48
7. – 1800. – 1 Blatt ; 40 x 51 cm. – (Atlas universel de géographie
physique et politique, ancienne et moderne ; No. 94)
Numerierungen oben links ("No. 94. Sud-Ouest.") und oben rechts
("7.") **Ryh 4304 : 49**
8. – 1800. – 1 Blatt ; 40 x 52 cm. – (Atlas universel de géographie
physique et politique, ancienne et moderne ; No. 93)
Numerierungen oben links ("No. 93. Sud") und oben rechts ("8")
Ryh 4304 : 50
9. – 1800. – 1 Blatt ; 41 x 51 cm. – (Atlas universel de géographie
physique et politique, ancienne et moderne ; No. 92)
Numerierungen oben links ("No. 92. Sud Est") und oben rechts
("9.") **Ryh 4304 : 51**

8123 Carte d'Allemagne indiquant la confédération du
Rhin ainsi que les nouvelles possessions des princes qui la
composent : d'après le traité du 12. juillet 1806 et
comprenant le royaume de Hollande et la Suisse / par E.
Mentelle, membre de l'Institut, et P. G. Chanlaire, l'un des
auteurs de l'Atlas national. – [Ca. 1:1 200000]. – A Paris :
chez les auteurs P. G. Chanlaire rue Geoffroy-Langevin
no. 328 : E. Mentelle rue du Doyenné no. 2, 1806. –
1 Karte auf 9 Blättern : Kupferdruck ; 92 x 122 cm
Nullmeridiane: Ferro, Paris. Blattnummern jeweils oben links und
rechts. Koloriert. Blattnummern der Blätter 4–9 überklebt
Ryh 4304 : 52

8124 [Teutschland zu bequemen Gebrauch in
zweiunddreissig geographische Tabellen vorgestellt]. –
[Ca. 1:2 100000]. – [Augsburg] : [Johann Georg
Bodenehr], [1677]. – 1 Karte auf 32 Blättern :
Kupferdruck ; 53 x 87 cm
Koloriert. Ohne Titel, handschriftlicher Vermerk auf der Rückseite:
"Teutschland Bodenehr" **Ryh 4304 : 53**

8125 [Neueste Generalkarte von Deutschland in XXIV
Blättern] / [nach Büschings Erdbeschreibung, nach
Chauchards und anderen neuesten Karten verbessert
herausgegeben von F. A. Schrämbel] ; K. Ponheimer
scrip. ; [Stecher der Titelkartusche: C. R.
Schindelmayer]. – [Ca. 1:530000]. – [Wien] : [F. A.
Schraembl], [1797]. – 1 Karte auf 24 Blättern :
Kupferdruck ; 202 x 216 cm. – (Allgemeiner grosser
Atlas ; N. 46–69)
Blattnummer jeweils oben rechts. Ursprungswerk: "Allgemeiner
grosser Atlas" von F. A. Schrämbel (Wien, 1786–1800). Koloriert.
8 Blätter fehlen (u.a. Titelblatt) **Ryh 4304 : 54–70**

2. – [1797]. – 1 Blatt ; 43 x 58 cm. – (Allgemeiner grosser Atlas ; N.
47)
Numerierungen oben rechts ("N. 47.") und unten rechts ("II.")
Ryh 4304 : 54
3. – [1797]. – 1 Blatt ; 43 x 57 cm. – (Allgemeiner grosser Atlas ; N.
48)

- Numerierungen oben rechts ("N. 48.") und unten rechts ("III.")
Ryh 4304 : 55
4. – [1797]. – 1 Blatt ; 44 x 57 cm. – (Allgemeiner grosser Atlas ; N. 49)
Numerierungen oben rechts ("N. 49.") und unten rechts ("III.")
Ryh 4304 : 56
5. – [1797]. – 1 Blatt ; 44 x 58 cm. – (Allgemeiner grosser Atlas ; N. 50)
Numerierungen oben rechts ("N. 50.") und unten rechts ("V.")
Ryh 4304 : 57
6. – [1797]. – 1 Blatt ; 43 x 57 cm. – (Allgemeiner grosser Atlas ; N. 51)
Numerierungen oben rechts ("N. 51.") und unten rechts ("VI")
Ryh 4304 : 58
7. – [1797]. – 1 Blatt ; 43 x 57 cm. – (Allgemeiner grosser Atlas ; N. 52)
Numerierungen oben rechts ("N. 52.") und unten rechts ("VII.")
Ryh 4304 : 59
8. – [1797]. – 1 Blatt ; 43 x 57 cm. – (Allgemeiner grosser Atlas ; N. 53)
Numerierungen oben rechts ("N. 53.") und unten rechts ("VIII.")
Ryh 4304 : 60
9. – [1797]. – 1 Blatt ; 44 x 57 cm. – (Allgemeiner grosser Atlas ; N. 54)
Numerierungen oben rechts ("N. 54.") und unten rechts ("N.IX.")
Ryh 4304 : 61
11. – [1797]. – 1 Blatt ; 43 x 57 cm. – (Allgemeiner grosser Atlas ; N. 56)
Numerierungen oben rechts ("N. 56.") und unten rechts ("XI.")
Ryh 4304 : 62
12. – [1797]. – 1 Blatt ; 43 x 57 cm. – (Allgemeiner grosser Atlas ; N. 57)
Numerierungen oben rechts ("N. 57.") und unten rechts ("XII.")
Ryh 4304 : 63
14. – [1797]. – 1 Blatt ; 45 x 58 cm. – (Allgemeiner grosser Atlas ; N. 59)
Numerierungen oben rechts ("N. 59.") und unten rechts ("XIV.")
Ryh 4304 : 64
15. – [1797]. – 1 Blatt ; 44 x 56 cm. – (Allgemeiner grosser Atlas ; N. 60)
Numerierungen oben rechts ("N. 60.") und unten rechts ("XV.")
Ryh 4304 : 65
16. – [1797]. – 1 Blatt ; 44 x 57 cm. – (Allgemeiner grosser Atlas ; N. 61)
Numerierungen oben rechts ("N. 61.") und unten rechts ("XVI.")
Ryh 4304 : 66
18. – [1797]. – 1 Blatt ; 43 x 57 cm. – (Allgemeiner grosser Atlas ; N. 63)
Numerierungen oben rechts ("No. 63.") und unten rechts ("XVIII")
Ryh 4304 : 67
19. – [1797]. – 1 Blatt ; 43 x 57 cm. – (Allgemeiner grosser Atlas ; N. 64)
Numerierungen oben rechts ("No. 64.") und unten rechts ("XIX")
Ryh 4304 : 68
22. – [1797]. – 1 Blatt ; 45 x 58 cm. – (Allgemeiner grosser Atlas ; N. 67)
Numerierungen oben rechts ("N. 67.") und unten rechts ("XXII.")
Ryh 4304 : 69
23. – [1797]. – 1 Blatt ; 45 x 58 cm. – (Allgemeiner grosser Atlas ; N. 68)
Numerierungen oben rechts ("N. 68.") und unten rechts ("XXIII.")
Ryh 4304 : 70

10.1.5 Deutschland (grosse Karten) • Germany (maps on several sheets)

Zur Fortsetzung vorgesehener Band • Volume to be continued
[Ryh 4305]

10.1.6 Deutschland (thematische Karten) • Germany (thematic maps)

- 8126** Germania universa : Reise- und Postkarten. – [Versch. Orte], 1671–1808. – 33 Kt. (in Sammelband) ; 54 cm
Systematische Gliederung nach Ryhiner: Kap. 10 (Germania), Sektion I (Germania universa), Bd. 6
Ryh 4306
- 8127** Neu vermehrter curioser Meilen-Zeiger der vornehmsten Stædte in Europa besonders in Teutschland, wie viel gemeine teutsche Meilen solche von einander gelegen = Tabula poliometrica Germaniae ac praecipuorum quorundam locorum Europae. – Nürnberg : zu finden in der Homannischen Officin, a. 1731. – 1 Blatt : Kupferdruck ; 48 x 57 cm
Erläuterungen ("Zum Exempel ...") in der Titelkartusche. Koloriert
Ryh 4306 : 1
- 8128** Tabula poliometrica praecipuorum quorundam locorum Germaniae / distantias geographicas dimensus est, in aes incidi curavit venum exposuit Albertus Car. Seutter geographus caesareus. – [Augsburg] : [Albrecht Carl Seutter], [um 1760]. – 2 Blätter : Kupferdruck ; je 52 x 61 cm
Distanzentabellen jeweils mit deutschen und lateinischen Erläuterungen. Koloriert
Ryh 4306 : 2–3
- [Um 1760]. – 1 Blatt.
3 Distanzentabellen: "Poliometria circuli Austriaci" (oben links), "Poliometria circuli Bavarici" (unten links), "Poliometria circuli Franconici" (unten rechts). Bildliche Darstellung oben rechts
Ryh 4306 : 2
- [Um 1760]. – 1 Blatt.
4 Distanzentabellen: "Poliometria Italiae" (oben links), "Poliometria Galliae" (oben rechts), "Poliometria Germaniae inferioris" (unten links), "Poliometria Helvetiae" (unten rechts)
Ryh 4306 : 3
- 8129** Meilenzeiger von den vorzüglichsten Städten Deutschlands u: anderer Länder Europens = Germaniae aliorumque Europae regionum poliometria. – In Augsburg : heraus gegeben von Iohannes Walch, a.o 1798. – 1 Blatt : Kupferdruck ; 51 x 63 cm
Erläuterungen (dt./lat.) oben. Koloriert
Ryh 4306 : 4
- 8130** Carta noua accurata del passaggio et strada dalli Paesi Bassi per via de Allemagna per Italia et per via di paesi Suizeri à Geneua, Lione et Roma : per seruizio delli marchanti et viagianti in gen[er]ale ad istanza delli Ss. Scherer et di Momforti speditori delli marchantie in Bregens / dato in luce da Cornelio Dancherts di Amsterdam. – [Ca. 1:2000000]. – 't Amsterdam : by Corn. Danckertsz, l'anno 1651. – 1 Karte : Kupferdruck ; 47 x 56 cm
Erläuterungen oben. Grenzen koloriert. Auf Papier aufgeklebt
Ryh 4306 : 7
- 8131** Carta noua accurata del passaggio et strada dalli Paesi Bassi per via de Allemagna per Italia et per via di paesi Suizeri à Geneua, Lione et Roma : per seruizio delli marchanti et viagianti in gen[er]ale ad istanza delli Ss. Scherer et di Momforti speditori delli marchantie in Bregens / dato in luce da Frederico de Wit di

Amsterdam. – [Ca. 1:2000000]. – 't Amsterdam : by Frederick de Wit inde Calverstraat, l'anno 1671. – 1 Karte : Kupferdruck ; 45 x 55 cm
Erläuterungen oben. Koloriert

Ryh 4306 : 8

8132 Les marches ou frontieres d'Allemagne, et d'Italie : avec les routes que l'on tient ordinairement par les Alpes, pour passer de l'un en l'autre de ces etats : avec priv. du roy / par N. de Fer geographe de Sa Majesté catolique et de Monseigneur le Dauphin ; gravé par H. van Loon. – [Ca. 1:700000]. – A Paris : chez l'auteur dans l'isle du Palais a la sphere royale, 1703. – 1 Karte auf 2 Blättern : Kupferdruck ; 55 x 55 cm
Grenzen koloriert

Ryh 4306 : 9

8133 [Reise-Atlas]. – [Nürnberg] : [Homännische Erben], [1751]. – 2 Karten : Kupferdruck ; [versch. Formate]
Teilweise koloriert

Ryh 4306 : 11–12

8134 Iter Mayerianvm ad mvsvs goettingenses / ex ipsius collectione designavit Iohannes Andreas Friedericus Yelin, philos. et math. apud Goettingenses cultor. – [Ca. 1:390000]. – Norimberga [Nürnberg] : [Homännische Erben], ao. 1751. – 1 Karte in 2 Teilen auf 1 Blatt : Kupferdruck ; 69 x 24 cm. – (Reise-Atlas ; 1)
Nebentitel mit Blattzählung oben links ("Des Reise Atlas erstes Blatt, in welchem die Landstrasse von Nurnberg nach Goettingen verzeichnet ist") und unten Mitte ("Atlantis itinerarii primum specimen, ad imitandum aliis itinerantibus / proponunt Heredes Homanniani"). Teilweise koloriert

Ryh 4306 : 11

8135 Polnische Reise Karte über die vornehmsten Passagen von Dresden nach Warschau auf zweyerley Wegen : I) über Breslau, Peterkau und II) über Lissa, Kalicz = Carte itineraire depuis Dresde à Warsovie par deux routes differentes / aus Zürnerischen u. andern Nachrichten geographisch entworffen von Homännischen Erben. – [Ca. 1:800000]. – [Nürnberg] : [Homännische Erben], 1751. – 1 Karte in 2 Teilen auf 1 Blatt : Kupferdruck ; 20 x 69 cm. – (Reise-Atlas ; 2)
Blattzählung unten rechts ("Zweytes Blat des Reise Atlas") und nach dem franz. Titel ("La seconde feuille pour un atlas de voyagevr, qu'on va construire ..."). Teilweise koloriert

Ryh 4306 : 12

8136 Grande route de Strasbourg à Wienne en Autriche : par eau comme par terre; et routes branchée[s] : a. p. d. r. / l'Indicateur fidèle du voyageur François par Mr. Michel, ingénieur-géographe du roy, à l'observatoire royal ; dirigé par le Sr. Desnos, ingénieur-géog. pour les globes, sphères et instrum.ts de mathématiques. – [Ca. 1:1200000]. – [Paris] : [Desnos] ruë St. Jacques à l'enseigne du globe, [zwischen 1764 und 1785]. – 1 Karte : Kupferdruck ; 57 x 13 cm
Osten oben. Numerierung oben rechts: "XIII.e f.lle".
Ursprungswerk: "L'indicateur fidèle du voyageur François" von Mr. Michel (erstmal 1764)

Ryh 4306 : 13

8137 L'empire d'Allemagne divisé en ses principaux etats, ou sont exactement remarquées toutes les routes des postes et chariots de poste de l'empire de la Hollande et des Pays-Bas, depuis les contins de la France, jusque dans la

Pologne et dans la Hongrie : avec privilege du roy / sur les memoires les plus nouveaux par le Sr. Jaillot geographe ; fait par Desbruslins. – [Ca. 1:2500000]. – A Paris : chez le Sr. Jaillot joignant les grands Augustins aux deux globes, 1718. – 1 Karte : Kupferdruck ; 44 x 63 cm
Teilweise koloriert. Auf Papier aufgeklebt

Ryh 4306 : 18

8138 Postarum seu cursorum publicorum diverticula et mansiones per Germaniam et confin. provincias / opera et manu M. Seutteri, ch. ; Melch. Rein sculps. – [Ca. 1:2600000]. – Aug. Vind. [Augsburg] : [Matthäus Seutter], [zwischen 1710 und 1730]. – 1 Karte : Kupferdruck ; 47 x 55 cm
Titelkartusche oben links. Koloriert

Ryh 4306 : 21

8139 Neu-vermehrte Post-Charte durch gantz Teutschland nach Italien, Franckreich, Niederland, Preussen, Polen und Ungarn etc. / von Herrn Ioh. Peter Nell zu Damenacher röm keyß Maj. Rath und Ober Postverwalter in Prag sowohl anfangs inventirt als anjetzo viel vermehrt mit Fleis aber in Kupfer gebracht und verlegt von Iohann Baptist Homann. – Renovata et aucta est hæc tabula anno quo Pax Germaniæ Rastadii pacta et sancita est [=1714]. – [Ca. 1:2500000]. – In Nürnberg : Johann Baptist Homann, [1714]. – 1 Karte : Kupferdruck ; 45 x 57 cm
Lateinische Titelvariante oben: "Postarum seu veredariorum stationes per Germaniam et provincias adiacentes".
Widmungskartusche oben links ("Illustissimo ... D.no Carolo Josepho ..."). Grenzen koloriert

Ryh 4306 : 22

8140 Postarum seu cursorum publicorum diverticula et mansiones per Germaniam et confin. provincias : cum gratia et privil. S. R. I. vicariat[us] in partib[us] Rheni, Sveviæ, et juris Franconici / opera et manu M. Seutteri, s. c. m. geogr. – [Ca. 1:2500000]. – Aug. Vind. [Augsburg] : [Matthäus Seutter], [zwischen 1740 und 1760]. – 1 Karte : Kupferdruck ; 48 x 56 cm
Titelkartusche oben links, Legende oben rechts. Koloriert

Ryh 4306 : 24

8141 Postarum seu cursorum publicorum diverticula et mansiones per Germaniam et confin. provincias. – [Ca. 1:3700000]. – Aug. Vind. [Augsburg] : Iohan[n] Michael Probst chalcogr. excudit, [nach 1760]. – 1 Karte : Kupferdruck ; 34 x 40 cm
Erläuterungskartusche unten links, Titelkartusche oben links. Koloriert

Ryh 4306 : 25

8142 Postarum seu cursorum publicorum diverticula et mansiones per Germaniam et confin. provincias. – [Ca. 1:3700000]. – [Nürnberg?] : [Christoph Weigel?], [zwischen 1710 und 1760]. – 1 Karte : Kupferdruck ; 34 x 39 cm
Erläuterungskartusche unten links, Titelkartusche oben links. Koloriert. Handschriftlicher Vermerk auf dem Registerblatt des Sammelbandes: "... von Kauffer"

Ryh 4306 : 26

8143 Carte de l'empire d'Allemagne où sont marquées exactement les routes des postes : avec privilege / par le Sr. Robert géographe ordinaire du roi ; [Kartusche:] E. Haussard sculp. – [Ca. 1:2300000]. – [Paris] : [s.n.],

1757. – 1 Karte : Kupferdruck ; 47 x 54 cm. – (Atlas universel / G. und D. Robert de Vaugondy)
 Ursprungswerk: "Atlas universel" von G. und D. Robert de Vaugondy (Paris, erschienen 1757/58). Koloriert. Vermerk auf der Kartenrückseite: "Postes d'Allemagne" **Ryh 4306 : 27**

8144 Carte itineraire de l'empire d'Allemagne et de ses frontieres / dressee par l'Academie royale des sciences et belles lettres de Berlin. – [Ca. 1:2100000]. – A Paris : chez le Sr. Julien a l'hotel de Soubise, 1759. – 1 Karte : Kupferdruck ; 30 x 55 cm
 Koloriert **Ryh 4306 : 28**

8145 Neue und vollständige Postkarte durch ganz Deutschland und durch die angränzende Theile der benachbarten Länder = Nouvelle carte géographique de postes d'Allemagne et des provinces limitrophes : mit kayserl. allergnäd. Privilegio / zusammen getragen und ausgefertigt von Franz Ioseph Heger churfürstlich maynzischen und fürstlich taxischen Hofrath auch der kayserl. Reichs Post Commissario. – [Ca. 1:1400000]. – In Nürnberg : im Verlag bey denen Homaennischen Erben, 1764. – 1 Karte auf 16 Blättern : Kupferdruck ; 75 x 92 cm
 Widmungskartusche oben links ("Eminentissimo ac celsissimo principi ... Emerico Josepho ..."). Koloriert **Ryh 4306 : 29–30**

1764. – 8 Blätter ; 39 x 98 cm. **Ryh 4306 : 29**
 1764. – 8 Blätter ; 40 x 99 cm. **Ryh 4306 : 30**

8146 Mappa geographica exhibens postas omnes tam vehiculares quam veredarias totius Germaniæ : cum earum accurata distantia / diligentissime propriis sumptibus excudit Tobias Conrad Lotter geographo ; Tob. Conr. Lotter geogr. sculps. – [Ca. 1:2600000]. – Aug. Vindelicor. [Augsburg] : [Tobias Konrad Lotter], 1769. – 1 Karte : Kupferdruck ; 47 x 57 cm
 Erläuterungen unten links. Koloriert **Ryh 4306 : 31**

8147 Neue und vollständige Post Charte durch gantz Deutschland nach Italien Franckreich Niederland Preussen Polen und Ungarn = Nouvelle carte géographique des postes d'Allemagne et des provinces limitrophes / herausgegeben von Iohann Michael Probst ; Johann Georg Probst sculp. – [Ca. 1:2100000]. – In Augsburg : [Johann Michael Probst], 1785. – 1 Karte auf 4 Blättern : Kupferdruck ; 60 x 73 cm
 Koloriert **Ryh 4306 : 32**

8148 Neue und vollkomene Postkarte durch ganz Teutschland nach Italien, Franckreich, Niederland, Preussen, Polen und Ungarn : c. p. s. c. m. / Mansfeld sc. – [Ca. 1:2100000]. – Wien : zu finden bey Artaria Compagnie, 1788. – 1 Karte : Kupferdruck ; 57 x 82 cm
 Nebenkarte unten links ("Postkurs von Florenz bis Neapel", 17 x 12 cm). Koloriert **Ryh 4306 : 33**

8149 Neu vermehrte Post Charte durch gantz Teutschland nach Italien Franckreich Niederland Preussen Polen und Ungarn etc. / von Herrn Ioh. Peter Nell zu Damenacher röm keys Maj. Rath und Ober Postverwalter in Prag sowohl anfangs inventirt als anjetzo viel vermehrt mit

Fleis aber in Kupfer gebracht und verlegt von Iohann Baptist Homann. – Verbesserte Auflage. – [Ca. 1:2500000]. – In Nürnberg : [Homaennische Erben?], [1788?]. – 1 Karte : Kupferdruck ; 44 x 55 cm
 Kartusche mit französischer Titelvariante oben links ("Carte des postes d'Allemagne et des pays voisins"), lateinische Titelvariante oben ("Postarum seu veredariorum stationes per Germaniam et provincias adiacentes"). Grenzen koloriert. Handschriftliche Datierung auf der Rückseite: "... de 1788" **Ryh 4306 : 34**

8150 Post-Charte von Deutschland, welche nach den Staaten der grössten deutschen Fürsten illuminirt ist / Liebe sc. – [Ca. 1:3000000]. – Leipzig : im Schwickertschen Verlage, [zwischen 1780 und 1805]. – 1 Karte : Kupferdruck ; 38 x 51 cm
 Titel oben, Erläuterungen oben links. Koloriert **Ryh 4306 : 35**

8151 Neue und vollstaendige Post-Carte durch ganz Deutschland und die benachbarten Lande = Carte generale des routes de poste de l'empire d'Allemagne et des pays voisins / nach den bewaehrtesten Nachrichten entworfen von F. L. Güssefeld. – [Ca. 1:1900000]. – [Nürnberg] : aux depens des heritiers de Chr. Weigel [et] Schneider, anno 1791. – 1 Karte : Kupferdruck ; 56 x 69 cm
 Koloriert **Ryh 4306 : 36**

8152 Post Karte durch ganz Deutschland / nach den allerneusten Nachrichten entworfen. – [Ca. 1:2100000]. – In Augsburg : zu haben bei Joh. Walch, 1795. – 1 Karte : Kupferdruck ; 47 x 59 cm
 Koloriert **Ryh 4306 : 37**

8153 Carte routiere de l'empire d'Allemagne : divisée en toutes ses souverainetés, y compris les Pays-Bas autrichiens et le états de Bohême qui en font partie; de plus, les Provinces-Unies, la Suisse et les départements de la France, limitrophes de l'empire, suivant leur nouvelle division / par M. Poirson ingénieur-géographe. – [Ca. 1:2000000]. – A Paris : chez Basset rue St. Jacques au coin de celle des Mathurins, terminée en 1792. – 1 Karte : Kupferdruck ; 46 x 59 cm
 Koloriert **Ryh 4306 : 38**

8154 Postkarte durch ganz Deutschland und einem Theil der angränzenden Lænder / neu bearbeitet in 4 Blættern von Matthæus Albrecht Lotter. – [Ca. 1:1200000]. – Augsburg : bey den Gebrüder Lotter, [zwischen 1777 und 1805]. – 1 Karte auf 4 Blättern : Kupferdruck ; 87 x 106 cm
 Titel unten links, Legende oben links. Grenzen koloriert **Ryh 4306 : 39–42**

[Zwischen 1777 und 1805]. – 1 Blatt ; 52 x 63 cm. **Ryh 4306 : 39**
 [Zwischen 1777 und 1805]. – 1 Blatt ; 52 x 64 cm. **Ryh 4306 : 40**
 [Zwischen 1777 und 1805]. – 1 Blatt ; 52 x 64 cm. **Ryh 4306 : 41**
 [Zwischen 1777 und 1805]. – 1 Blatt ; 52 x 64 cm. **Ryh 4306 : 42**

8155 Postcharte von Deutschland / entworfen nach astronomischen Beobachtungen und den besten Charten durch C. L. Thomas. – [Ca. 1:3000000]. – Zu Franckfurt am Mayn : [s.n.], 1793. – 1 Karte : Kupferdruck ; 35 x 41 cm

Nullmeridian: "die östliche Länge von Paris ist 20 Grad" [=Ferro].
Koloriert **Ryh 4306 : 43**

8156 Post Karte durch ganz Deutschland / nach den
allerneuesten Nachrichten entworfen. – [Ca.
1:2200000]. – In Augsburg : zu haben bey Joh. Walch,
1801. – 1 Karte : Kupferdruck ; 47 x 57 cm
Koloriert **Ryh 4306 : 44**

8157 Neuste Post Karte von Deutschland und dessen
angrenzenden Lænder. – [Ca. 1:2000000]. – Augsburg :
zu finden bey Ioh. Walch, 1801. – 1 Karte : Kupferdruck ;
55 x 63 cm
Koloriert **Ryh 4306 : 45**

8158 Neue und vollstaendige Post-Carte durch ganz
Deutschland und die benachbarten Lande = Carte generale
des routes de poste de l'empire d'Allemagne et des pays
voisins : mit kayserl. allergn. Privil. / nach den
bewaehrtesten Nachrichten entworfen von F. L.
Güssefeld. – [Ca. 1:1900000]. – [Nürnberg] : aux depens
des heritiers de Chr. Weigel [et] Schneider, anno 1796. –
1 Karte : Kupferdruck ; 57 x 69 cm
Koloriert **Ryh 4306 : 46**

8159 Neueste Post Karte von Deutschland und dessen
angrenzenden Laender. – [Ca. 1:2100000]. – Augsburg :
bei Johan Walch, 1805. – 1 Karte : Kupferdruck ; 46 x
57 cm
Koloriert **Ryh 4306 : 51**

8160 Post Charte von Teutschland = Carte itinéraire de
l'Allemagne / neue berichtigte Ausgabe von F. L.
Güssefeld. – [Ca. 1:1700000]. – Weimar : im Verlage des
geograph. Instituts, 1808. – 1 Karte auf 2 Blättern :
Kupferdruck ; 59 x 79 cm
Koloriert **Ryh 4306 : 52–53**

1808. – 1 Blatt ; 63 x 44 cm. **Ryh 4306 : 52**

1808. – 1 Blatt ; 63 x 43 cm. **Ryh 4306 : 53**

10.1.7 Deutschland (thematische Karten) • Germany (thematic maps)

8161 Germania universa : geistliche Karten,
Wasserkarten. – [Versch. Orte], ca. 1716–ca. 1780. –
17 Kt. (in Sammelband) ; 54 cm
Systematische Gliederung nach Ryhiner: Kap. 10 (Germania),
Sektion 1 (Germania universa), Bd. 7 **Ryh 4307**

8162 Tabula geographica totius Germaniæ qua
differentium imperii trium religionum status et dominia
diversis coloribus distincta / exhibentur à Ioh. Bapt.
Homanno sac: cæs: maj: geographo et Reg: boruss:
societatis scientiarum membro. – [Ca. 1:2400000]. –
[Nürnberg] : [Johann Baptist Homann], [nach 1716]. –
1 Karte : Kupferdruck ; 48 x 56 cm
Titelkartusche oben links, Massstabsleisten oben rechts.
Erläuterungskartusche unten links ("Erklärung der Farben in dieser
Charte"). Koloriert **Ryh 4307 : 1**

8163 L'Allemagne par religions où l'on a distingue les
provinces catholiques luthériennes et calvinistes : avec

privilège de Sa Majesté / par [et] chés le Sr. le Rouge
ingénieur géographe du roy. – [Ca. 1:2400000]. –
A Paris : chés le Sr. le Rouge ... ruë des Augustins vis-à-
vis le panier Fleuri, [zwischen 1740 und 1780]. – 1 Karte :
Kupferdruck ; 47 x 54 cm
Koloriert **Ryh 4307 : 2**

8164 L'Allemagne ecclesiastique : divisée par
archevêchés, évêchés, prélaturess, [et]c. : avec privilège de
Sa Majesté / par et chés le Sr. le Rouge ingénieur
géographe du roy. – [Ca. 1:2400000]. – A Paris : chés le
Sr. le Rouge ... ruë des Augustins, [zwischen 1740 und
1780]. – 1 Karte : Kupferdruck ; 47 x 54 cm
Titelkartusche oben links, Erläuterungen unten links,
Massstabsleisten oben rechts. Koloriert **Ryh 4307 : 6**

8165 Mappa chorographica omnivm episcopatvum
Germaniæ ab ac. MD ad MDCCLX existentium : II.
episcopatu[m] ante primum millenarium qui vel desierunt
vel in alia loca aut nomina transierunt. : III. locorum
omnium ubi concilia Germaniæ habita fuere nomina et
sedes : dicata reverendissimo et celsissimo principi ac
domino, Domino Iohanni Mavritio Gvstavo ... / a Iosepho
Harzheim, S. I. ; excusa studio Homannianorum
Heredum. – [Ca. 1:2500000]. – Norimbergæ [Nürnberg] :
[Homännische Erben], a. 1762. – 1 Karte : Kupferdruck ;
45 x 54 cm
Nebenkarte oben rechts ("Provincia Rigensis", 12 x 10 cm). Grenzen
koloriert **Ryh 4307 : 7**

8166 Imperii Romano-Germanici in svos statvs et circvlos
divisi tabvla generalis : c. p. s. c. m. = L'Allemagne,
distinguée en ses cercles [et] subdivisée en ses etats :
contenant son etendue presente : rectifiée [et]
methodiquement enluminée suivant les elements de
geographie de Mr. Schatz / in usus iuventutis erudiendæ
accommodata a Ioh. Bapt. Homanno s. c. m. geographo
Reg. boruss. societ. scient. sodali. – [Ca. 1:2600000]. –
Norimbergæ [Nürnberg] : [Johann Baptist Homann], [nach
1716]. – 1 Karte : Kupferdruck ; 44 x 51 cm
Titelkartusche (lateinisch) oben links, französischer Titel oben.
Legende unten ("Explication des couleurs"). Koloriert.
Handschriftlicher Vermerk zur Kolorierung auf der Rückseite:
"Geistliche Staaten vor dem Westphalischen Frieden" **Ryh 4307 : 8**

8167 Imperii Romano-Germanici in svos statvs et circvlos
divisi tabvla generalis : c. p. s. c. m. = L'Allemagne,
distinguée en ses cercles [et] subdivisée en ses etats :
contenant son etendue presente : rectifiée [et]
methodiquement enluminée suivant les elements de
geographie de Mr. Schatz / in usus iuventutis erudiendæ
accommodata a Ioh. Bapt. Homanno s. c. m. geographo
Reg. boruss. societ. scient. sodali. – [Ca. 1:2600000]. –
Norimbergæ [Nürnberg] : [Johann Baptist Homann], [nach
1716]. – 1 Karte : Kupferdruck ; 44 x 51 cm
Titelkartusche (lateinisch) oben links, französischer Titel oben.
Legende unten ("Explication des couleurs"). Koloriert.
Handschriftlicher Vermerk zur Kolorierung auf der Rückseite:
"Geistliche Staaten nach dem Westphalischen Frieden"
Ryh 4307 : 9

8168 Germania Benedictina : quæ in illa sunt monasteria ord. S. Benedicti monstrans / exacte ita delineata per P. R[upert] C[arl] P. W. C. B. S. ; excusa studio et sumtibus Homannianorum Heredum. – [Ca. 1:2500000]. – Norib. [Nürnberg] : [Homännische Erben], 1732. – 1 Karte : Kupferdruck ; 45 x 55 cm
Nebenkarte oben rechts ("Appendix monasteriorum ord. S. Bened. quæ extant in Polonia et Lithuania", 10 x 10 cm). Koloriert

Ryh 4307 : 21

8169 Societas Iesu germana sive assistentia germaniæ : quæ complectitur X. provincias, scil. Angliam, Austriam, Boemiam, Flandro, et Gallo-Belgium, Germaniam sup. Litaniam, Poloniam, Rhen infer. et superiorem, earumq[ue] colleg. semin. resident. et mission. : cum gratia et privil. S. R. I. vicariatus, in partibus Rheni, Sveviæ, et juris Franconici : dedicata rev. patri in Xto. P. Francisco Retz S. I. bis Boemiæ provinciali, et p. t. assistenti / à Franc. Hartzheim S. I. Rheni infer. ; Georg Matthæus Seutter junior sculps. – [Ca. 1:2600000]. – [Augsburg] : excud. Matth. Seutter s. c. m. g. aug., [zwischen 1740 und 1760]. – 1 Karte : Kupferdruck ; 47 x 55 cm

Titelkartusche oben links, Erläuterungen und Tabelle unten links. Kartusche ("Germanum illuminat orbem") und Tabelle ("Anno iubilæi 1725 numerabat personas soctis") oben Mitte. Koloriert

Ryh 4307 : 22

8170 Provincia Austriaca Societatis Iesu / æri incisa et RRdis patribus ejusdem societatis in dicta provincia decenti observantia oblata à Matthæo Seutter, s. c. m. g. august. ; P. I. B. Maÿr S. I. delineavit. – [Ca. 1:1600000]. – [Augsburg] : [Matthæus Seutter], [zwischen 1730 und 1740]. – 1 Karte : Kupferdruck ; 37 x 54 cm, Bildgröße 49 x 56 cm

Nebenkarte unten rechts. Distanzentabelle oben rechts, Titelkartusche oben links, Erläuterungen unten. Koloriert

Ryh 4307 : 23

8171 Germania seraphico=observans seu provinciæ Fratrum minorum strictioris observantiæ, in Germania sitæ : juxta domicilia eorundem fratrum, nec non monasteria Clarissarum, Tertii Ordinis, Annuntiarum [et] Conceptionistarum, tam ea, quæ sunt jurisdictionis illarum provin., quam ea, quæ stant sub superiore, à toto ordine distincto, / geographice delineatæ à quondam F. min. reform. prov. Tyrol. alumno, æri incisæ operâ [et] beneficiô Matthæi Seutteri, s. c. m. geogr. ; Albr. Carl Seutter del. ; Tob: Conr: Lotter sculps. – [Ca. 1:2600000]. – Aug. Vind. [Augsburg] : [Matthæus Seutter], [zwischen 1740 und 1760]. – 1 Karte : Kupferdruck ; 47 x 55 cm

3 Nebenkarten rechts. Erläuterungen oben links, Titelkartusche unten links, Massstabsleisten oben Mitte. Koloriert **Ryh 4307 : 24**

8172 Germania seraphico=observans seu provinciæ Fratrum minorum strictioris observantiæ, in Germania sitæ : juxta domicilia eorundem fratrum, nec non monasteria Clarissarum, Tertii Ordinis, Annuntiarum [et] Conceptionistarum, tam ea, quæ sunt jurisdictionis illarum provin., quam ea, quæ stant sub superiore, à toto

ordine distincto, / geographice delineatæ à quondam F. min. reform. prov. Tyrol. alumno, æri incisæ operâ [et] beneficiô Tobiaë Conradi Lotter chalc. [et] geogr. ; Albr. Carl Seutter del. ; Tob: Conr: Lotter sculps. – [Ca. 1:2600000]. – Aug. Vind. [Augsburg] : [Tobias Konrad Lotter], [nach 1758]. – 1 Karte : Kupferdruck ; 47 x 55 cm
3 Nebenkarten rechts. Erläuterungen oben links, Titelkartusche unten links, Massstabsleisten oben Mitte. Koloriert **Ryh 4307 : 25**

8173 Germania augustiniana : exhibens provincias ord. Fr. Fr. Eremit S. Augustini una cum monasteriis et residentiis ad assistentiam generalem utriusque Germaniæ, Bohemiæ, Moraviæ, Poloniæ, Hingariæ, et Hybernæ, pertinentibus : cum gratia et privil. S. R. I. vicariatus, in partibus Rheni, Sveviæ, et juris Franconici / quam reverendissimo P. Mag. Fulgentio Bellelli Buccinensi totius ejusdem ordinis Fr. Fr. Eremit. S. Augustini priori generali dignissimo, vigilantissimo submississime offert et dedicat Fr. M. A. H. [i.e. Angelus Höggmayr] utriusque Germaniæ assistens generalis ; Augustæ Vindel. sculpsit et vendit Matthæus Seutter, s. c. m. geogr. – [Ca. 1:3600000]. – Augsburg : anjezo im Verlag bey Tob: Conr: Lotter, [nach 1758]. – 1 Karte : Kupferdruck ; 44 x 56 cm

Nebenkarte (4 x 7 cm) oben links. Titel oben, Erläuterungen unten links und rechts. Koloriert **Ryh 4307 : 26**

8174 Descriptio geographica omnium sub apostolico clericali ordine canonicorum regular S. Augustini tam actu florentium quam aliquando existentium per totam Germaniam vicinaq[ue] eidem loca diffusorum, collegiorum, præpositurarum, prioratuum etc. / accuratè elaborata I. A. Z. C. R. V. [i.e. Iohannis Antonii Zunggo canonici regularis Voraviensis]. – [Ca. 1:1800000]. – Monachÿ [München] : excudit Godefr. à Steinberg, [nach 1745]. – 1 Karte : Kupferdruck ; 55 x 87 cm

Nebenkarte unten rechts ("Pars Daniæ, Iuthiæ, Norvegiæ, et Gothiæ ...", 24 x 19 cm). Widmungskartusche mit Porträt oben rechts ("Reverendissimo ac amplissimo D[omi]no D[omi]no Ioanni Baptistæ S. R. I. prælato ... collegii Creuzlingani ...").

Titelkartusche oben links, Legendenkartusche unten links. Ursprungswerk: "Historiæ generalis et specialis de ordine canonicorum regularium S. Augustini prodromus ..." von Johann Anton Zunggo, Band 2 (versch. Aufl., Bd. 1 erstmals 1742/Bd. 2 1745). Koloriert **Ryh 4307 : 27**

8175 Hydrographia Germaniæ : qua geographiæ naturalis ea pars quæ de aquis celebrioribus, præsertim vero de fluminibus Germaniæ agit, ex probatissimis quibusq[ue] mappis et peculiaribus regionum descriptionibus collecta exhibetur : cum privil. s. c. m. / operâ Ioh. Baptistæ Homani. – [Ca. 1:2400000]. – Noribergæ [Nürnberg] : [Johann Baptist Homann], [nach 1716]. – 1 Karte : Kupferdruck ; 47 x 57 cm

Titelkartusche unten links. Widmungskartusche oben links ("Perillustri et generosissimo domino D.no Friderico Christiano S. R. I. Lib. Bar. ab Edelsheim ... Phil. Henr. Zollmannus i. v. c."). Koloriert. Auf Papier aufgeklebt **Ryh 4307 : 31**

8176 Hydrographica Germaniæ delineatio : qua celebriorum Germaniæ fluvior scaturigines, cursus et ostia

oculis proponuntur / opera et studio Matth. Seutteri chalcogr. augustani. – [Ca. 1:2500000]. – [Augsburg] : [Matthäus Seutter], [zwischen 1710 und 1730]. – 1 Karte : Kupferdruck ; 48 x 56 cm
Deutsche Erläuterungen oben links ("Ursprung und Auslauf der berühmtesten Flüsse in Deutschland"), Titeltasche unten links. Koloriert **Ryh 4307 : 32**

8177 Hydrographica Germaniæ delineatio : qua celebriorum Germaniæ fluvior scaturigines, cursus et ostia oculis proponuntur : cum gratia et privil. S. R. I. vicariatus, in partib[us] Rheni, Sveviæ, et juris Franconici / opera et studio Tobiaë Conradi Lotter geogr. augustani. – [Ca. 1:2400000]. – [Augsburg] : [Tobias Konrad Lotter], [nach 1758]. – 1 Karte : Kupferdruck ; 48 x 56 cm
Deutsche Erläuterungen oben links ("Ursprung und Auslauf der berühmtesten Flüsse in Deutschland"), Titeltasche unten links. Koloriert **Ryh 4307 : 33**

8178 Geographische Vorstellung der jämmerlichen Wasser-Flutt in Nieder-Teutschland, welche den 25. Dec. a.o 1717, in der heiligen Christ-Nacht, mit unzähligen Schäden, und Verlust vieler tausend Menschen, einen grossen Theil derer Herzogth. Holstein und Bremen, die Grafschaft Oldenburg, Frislandt, Gröningen und Nort-Holland überschwem[m]et hat : cum privilegio sac. cæs. majestatis / edirt von Ioh. Bapt. Homann der röm. keis. Mai. Geogr. – [Ca. 1:590000]. – In Nürnberg : [Johann Baptist Homann], [nach 1717]. – 1 Karte : Kupferdruck ; 45 x 56 cm
Nebenkarte oben links ("Das zu gleicher Zeit an vilen Orten mitüberschwem[m]te Nort-Holland", 21 x 19 cm). Bildliche Darstellungen oben Mitte und unten rechts, Erläuterungen oben rechts und Mitte links. Koloriert **Ryh 4307 : 34**

10.1.8 Deutschland (historische Karten) • Germany (historical maps)

8179 Germania universa : historische Karten, Kuriositätskarten. – [Versch. Orte], ca. 1630–1798. – 36 Kt. (in Sammelband) ; 54 cm
Systematische Gliederung nach Ryhiner: Kap. 10 (Germania), Sektion 1 (Germania universa), Bd. 8 **Ryh 4308**

8180 Germaniæ veteris, typus / Petrus Kærius cælavit. – [Ca. 1:3600000]. – [Amsterdam] : Ioannes Janssonius excud., [1633]. – 1 Karte : Kupferdruck ; 36 x 46 cm. – (Atlas ou representation du monde universel, et des parties d'icelui)
Französischer Text auf der Kartenrückseite ("Description de l'ancienne Allemaigne"). Widmungstasche unten rechts ("Dn. Iacobo Monavio ..."), Titeltasche oben links, Tabelle unten links. Seitennumerierung (Rückseite): "401" und "404" (oben), "Iiiii 2" (unten). Ursprungswerk: "Atlas ou representation du monde universel, et des parties d'icelui" von G. Mercator und J. Hondius (Amsterdam : H. Hondius, 1633). Koloriert **Ryh 4308 : 1**

8181 Germaniæ veteris nova descriptio / Petrus Kærius cælavit. – [Ca. 1:3600000]. – [Amsterdam] : apud Joan. Janssonium, [um 1680]. – 1 Karte : Kupferdruck ; 36 x 45 cm. – (Joannis Janssonii novus atlas)

Tabelle unten links, Titeltasche unten rechts. Ursprungswerk: "Joannis Janssonii novus atlas", Bd. 4 (Amsterdam, erschienen um 1680) **Ryh 4308 : 2**

8182 Germaniæ veteris, typus. – [Ca. 1:3600000]. – Amsterdami : apud Guilj. Blaeuw, [1647]. – 1 Karte : Kupferdruck ; 36 x 46 cm. – (Novvs Atlas, das ist Weltbeschreibung. [Erster Teil])
Deutscher Text ("Alt Teutschland.") auf der Kartenrückseite. Titeltasche oben links, Tabelle unten links. Widmungstasche unten rechts ("Dn. Iacobo Monavio ..."), Titeltasche oben links, Tabelle unten links. Numerierung auf der Rückseite: "ZZZ" (unten, handschriftlich). Ursprungswerk: 1. Teil des "Novus Atlas" hrsg. von Willem und Joan Blaeu (Deutsche Ausgabe. – Amsterdam, 1647). Koloriert **Ryh 4308 : 3**

8183 Germania antiqua : auec priuilege du roy / aut. N. Sanson christianiss. gall regis geographo. – [Ca. 1:2600000]. – A Paris : chez M. Tauernier graueur [et] imprimeur du roy pour les cartes geographiques [et] autres tailles douces : et a present chez P. Mariette rue S. Jacques a l'esperance, 1641. – 1 Karte : Kupferdruck ; 40 x 53 cm
Koloriert **Ryh 4308 : 4**

8184 Germaniæ antiquæ P. Melæ, C. Taciti, C. Plinii / studio C. Weigeli. – [Ca. 1:4600000]. – [Nürnberg] : [Weigel], [1720]. – 1 Karte : Kupferdruck ; 31 x 38 cm. – (Descriptio orbis antiqvi ; 9)
Titeltasche Mitte rechts, bildliche Darstellung oben links. Seitennummer oben rechts: "9.". Ursprungswerk: "Descriptio orbis antiqvi" von J. D. Köhler (Nürnberg, 1720). Koloriert **Ryh 4308 : 5**

8185 Germania Ptolemæi. – [Ca. 1:3600000]. – Norimbergæ [Nürnberg] : Chr. Weigelius excudit, [1720]. – 1 Karte : Kupferdruck ; 30 x 36 cm. – (Descriptio orbis antiqvi ; 10)
Titeltasche unten rechts. Seitennummer oben rechts: "10.". Ursprungswerk: "Descriptio orbis antiqvi" von J. D. Köhler (Nürnberg, 1720). Koloriert **Ryh 4308 : 6**

8186 Vindelicia, Rhetia et Noricvm. – [Ca. 1:1900000]. – Nor. [Nürnberg] : excudente Christophoro Weigelio, [1720]. – 1 Karte : Kupferdruck ; 30 x 37 cm. – (Descriptio orbis antiqvi ; 11)
Titeltasche unten links, bildliche Darstellungen unten rechts. Seitennummer oben rechts: "11". Ursprungswerk: "Descriptio orbis antiqvi" von J. D. Köhler (Nürnberg, 1720). Koloriert **Ryh 4308 : 7**

8187 Germania antiqua : in quatuor magnos populos, in minores et minimos distincta; et regiones Danubium inter et mare Adriaticum contentæ : cum privilegio / autore Robert de Vaugondy geog. regis ord. et regiæ scient. ac litterarum Academiae Nanceiensis socio ; [Kartusche:] E. Haussard sculp. – [Ca. 1:2300000]. – [Paris] : [s.n.], 1756. – 1 Karte : Kupferdruck ; 46 x 57 cm. – (Atlas universel / G. und D. Robert de Vaugondy)
Ursprungswerk: "Atlas universel" von G. und D. Robert de Vaugondy (Paris, erschienen 1757/58). Titel auf Kartenrückseite "Germania". Koloriert **Ryh 4308 : 8**

8188 Germania antiqua : in quatuor magnos populos, in minores et minimos distincta; et regiones Danubium inter

et mare Adriaticum contentæ / autore Robert de Vaugondy geog. regis ord. et regiæ scient. ac litterarum Academiae Nanceiensis socio ; par P. Santini. – [Ca. 1:2200000]. – A Venise : chez Mr. Reni [i.e. Remondini], 1775. – 1 Karte : Kupferdruck ; 46 x 56 cm. – (Atlas universel / P. Santini, G. A. Remondini ; Vol. 2, Karte 59)
Blattnummer oben rechts: "P. II. 59.". Ursprungswerk: Neuauflage des "Atlas universel" von P. Santini (Venedig, 1776) durch G. A. Remondini (Venedig, 1784). Koloriert **Ryh 4308 : 9**

8189 Mappa Germaniæ magnæ, Vindelicæ, Rhætiae, et Norici : cum privilegio regis / autore R. to Bonâ, primario hydrographo navali ; gravé p. Perrier ; écrite par André. – [Ca. 1:5300000]. – [S.l.] : [s.n.], Julio 1780. – 1 Karte : Kupferdruck ; 21 x 31 cm
Nullmeridiane: Ferro, Paris. Grenzen koloriert **Ryh 4308 : 10 A**

8190 Germania antiqua : ex variâ scriptorum auctoritate descripta, nec non in diversos populos distincta, quad licuit / auctore C. F. Delamarche geog.pho. – [Ca. 1:4800000]. – [S.l.] : [s.n.], anno 1790. – 1 Karte : Kupferdruck ; 23 x 27 cm
Nullmeridiane: Ferro, Paris. Koloriert **Ryh 4308 : 10 B**

8191 Germania antiqua. Carte de l'ancienne Germanie divisée en quatre différentes nations et les peuples de chacune : avec privilege de nosseigneurs les etats de Hollande et de Westfrise. – [Amsterdam] : [s.n.], [zwischen 1705 und 1739]. – 2 Karten auf 1 Blatt : Kupferdruck ; Bildgrösse 34 x 45 cm. – (Atlas historique / Châtelain, Gueudeville ; tome 2, no. 3)
"Germania antiqua" oben Mitte (ca. 1:8 500 000, 14 x 17 cm), "Carte de l'ancienne Germanie ..." unten Mitte (ca. 1:5 100 000, 18 x 24 cm). Bildliche Darstellungen oben links und oben rechts, Erläuterungen unten links und unten rechts. Numerierung oben rechts: "Tom: 2 No. 3". Ursprungswerk: "Atlas historique" von Z. Châtelain und N. Gueudeville (Amsterdam, 1705–1739). Handschriftlicher Vermerk auf der Rückseite: "... Atlas de Chatelain" **Ryh 4308 : 11**

8192 Carte de la Germanie et les diferents etats ou ses peuples ont porté leurs conquestes : avec privilege de nosseigneurs les etats de Hollande et de West-Frise. – [Amsterdam] : [s.n.], [zwischen 1705 und 1739]. – 1 Karte : Kupferdruck ; 32 x 24 cm, Bildgrösse 34 x 45 cm. – (Atlas historique / Châtelain, Gueudeville ; tome 2, no. 4)
Erläuterungen und Tabellen links und rechts. Numerierung oben rechts: "Tome 2 No. 4.". Ursprungswerk: "Atlas historique" von Z. Châtelain und N. Gueudeville (Amsterdam, 1705–1739) **Ryh 4308 : 12**

8193 Germania antiqua : in IV. magnos populos, in minores populos, et in minimos, distincta. Illyricum occidentis cum itineribus romanis : cum privilegio / auctore N. Sanson Abbavillæo, christianiss. galliar. regis geographo. – [Ca. 1:2800000]. – A Paris : chés le Sr. Robert géog. ord. du roy quay de l'horloge du Palais, [zwischen 1730 und 1750]. – 1 Karte : Kupferdruck ; 40 x 52 cm
Titelkartusche unten links, Massstabsleisten oben links. Koloriert **Ryh 4308 : 13**

8194 Germania antiqva tempore Cornelii Taciti collata cvm hodierna / fec. et ed. H[einrich] B[raun] ; J. A. Zim[m]ermann e. et e. Bav. ch. sc. Monachy. – [Ca. 1:4500000]. – [München] : [Ruprecht], [1780]. – 1 Karte : Kupferdruck ; 23 x 27 cm
Titelkartusche unten links. Gehört zu Heinrich Brauns "Entwurf zweoer neuen Landkarten" (München : Ruprecht, 1780). Koloriert **Ryh 4308 : 14**

8195 Carte ancienne d'Allemagne / par E. Mentelle, membre de l'Institut nat.l des sciences et profes.r aux Ecoles centrales du Départ.t de la Seine; et P. G. Chanlaire l'un des auteurs de l'Atlas national. – [Ca. 1:3700000]. – A Paris : chez les auteurs P. G. Chanlaire rue Geoffroy-Langevin no. 328 : E. Mentelle cour du Louvre no. 7, an VI. [1798]. – 1 Karte : Kupferdruck ; 31 x 41 cm. – (Atlas universel de géographie physique et politique, ancienne et moderne ; No. 90)
Numerierung oben links: "No. 90.". Ursprungswerk: "Atlas universel de géographie physique et politique, ancienne et moderne" / E. Mentelle et P. G. Chanlaire (Paris, um 1800). Koloriert **Ryh 4308 : 15**

8196 Alemannia seculo quarto [et] quinto. – [Ca. 1:2500000]. – [Bern] : [s.n.], [1792]. – 1 Karte : Kupferdruck ; 19 x 29 cm
Titel oben links. Ursprungswerk: "Versuch ueber die aelteste Geschichte Helvetiens" von Gottlieb Walther, 2. Band (2. Aufl., Bern, 1792). Koloriert **Ryh 4308 : 20**

8197 Tab. IV. imperii Francici vel Romano-German s. Romani occid. : mappae VII. pro illustrandis totidem periodis historiae imperialis germanicae sub Carolo M. Ottone I. Conrado II. Friderico II. Friderico III. Carolo V. et Carolo VI. / fragmentum est ex opere majori posthumo Hasiano de sum[m]is imperiis, cujus reliquas tabulas alio tempore promittimus ; excudentibus Heredibus Homannianis. – [Ca. 1:7900000]. – Norimb. [Nürnberg] : [Homännische Erben], a. 1750. – 7 Karten : Kupferdruck ; je 34 x 28 cm, Bildgrösse je 36 x 53 cm. – (Atlas historicus ; Sektion 4, Schema 1–7)
Nullmeridian: Ferro. Ursprungswerk: "Atlas historicus" von Johann Matthias Haas (Nürnberg, 1750), Sektion IV. Koloriert **Ryh 4308 : 21–27**

8198 Imperivm Caroli M. ad annum ejus emortuaem Aer. Chr. 851 : exhibens simul divisionem inter filios Lvdovici PII. atq[ue] inter hos ditiones Lotharii I. imperatoris et filiorum. – [Ca. 1:7900000]. – Norimb. [Nürnberg] : [Homännische Erben], a. 1750. – 1 Karte : Kupferdruck ; 34 x 28 cm, Bildgrösse 36 x 53 cm. – (Tab. IV. imperii Francini vel imp. Romano-Germanici s. Romani occid. ; Schema 1) (Atlas historicus ; Sektion 4, Schema 1)
Karte auf der linken Blattseite (34 x 28 cm), Blatttitel und Legende auf der rechten Blattseite (34 x 21 cm). Kartusche mit Haupttitel oben links. Nullmeridian: Ferro. Ursprungswerk: "Atlas historicus" von Johann Matthias Haas (Nürnberg, 1750), Sektion IV. Koloriert **Ryh 4308 : 21**

8199 Imperium Romano-Germanicum sub Ottone I. s. ad annum ejus emortuaem 973. – [Ca. 1:7900000]. – [Nürnberg] : [Homännische Erben], [1750]. – 1 Karte :

Kupferdruck ; 34 x 28 cm, Bildgrösse 36 x 53 cm. – (Tab. IV. imperii Francini vel imp. Romano-Germanici s. Romani occid. ; Schema 2) (Atlas historicus ; Sektion 4, Schema 2)

Karte auf der linken Blattseite (34 x 28 cm), Blatttitel und Legende auf der rechten Blattseite (34 x 21 cm). Kartusche mit Haupttitel oben links. Nullmeridian: Ferro. Ursprungswerk: "Atlas historicus" von Johann Matthias Haas (Nürnberg, 1750), Sektion IV. Koloriert
Ryh 4308 : 22

8200 Imperium Romano-Germanicum sub Conrado II. s. ad annum ejus emortualem 1031. – [Ca. 1:7900000]. – [Nürnberg] : [Homännische Erben], [1750]. – 1 Karte : Kupferdruck ; 34 x 28 cm, Bildgrösse 36 x 53 cm. – (Tab. IV. imperii Francini vel imp. Romano-Germanici s. Romani occid. ; Schema 3) (Atlas historicus ; Sektion 4, Schema 3)

Karte auf der linken Blattseite (34 x 28 cm), Blatttitel und Legende auf der rechten Blattseite (34 x 21 cm). Kartusche mit Haupttitel oben links. Nullmeridian: Ferro. Ursprungswerk: "Atlas historicus" von Johann Matthias Haas (Nürnberg, 1750), Sektion IV. Koloriert
Ryh 4308 : 23

8201 Imperium Romano-Germanicum sub Friderico II. ad annum ejus emortualem 1249. – [Ca. 1:7900000]. – [Nürnberg] : [Homännische Erben], [1750]. – 1 Karte : Kupferdruck ; 34 x 28 cm, Bildgrösse 36 x 53 cm. – (Tab. IV. imperii Francini vel imp. Romano-Germanici s. Romani occid. ; Schema 4) (Atlas historicus ; Sektion 4, Schema 4)

Karte auf der linken Blattseite (34 x 28 cm), Blatttitel und Legende auf der rechten Blattseite (34 x 21 cm). Kartusche mit Haupttitel oben links. Nullmeridian: Ferro. Ursprungswerk: "Atlas historicus" von Johann Matthias Haas (Nürnberg, 1750), Sektion IV. Koloriert
Ryh 4308 : 24

8202 Imperium Romano-German. sub Friderico III. ad annum ejus emortualem Aer. Chr. 1493. – [Ca. 1:7900000]. – [Nürnberg] : [Homännische Erben], [1750]. – 1 Karte : Kupferdruck ; 34 x 28 cm, Bildgrösse 36 x 53 cm. – (Tab. IV. imperii Francini vel imp. Romano-Germanici s. Romani occid. ; Schema 5) (Atlas historicus ; Sektion 4, Schema 5)

Karte auf der linken Blattseite (34 x 28 cm), Blatttitel und Legende auf der rechten Blattseite (34 x 21 cm). Kartusche mit Haupttitel oben links. Nullmeridian: Ferro. Ursprungswerk: "Atlas historicus" von Johann Matthias Haas (Nürnberg, 1750), Sektion IV. Koloriert
Ryh 4308 : 25

8203 Imperium Romano-German. sub Carolo V. ad ejus annum abdicationis Aer. Chr. 1556. – [Ca. 1:7900000]. – [Nürnberg] : [Homännische Erben], [1750]. – 1 Karte : Kupferdruck ; 34 x 28 cm, Bildgrösse 36 x 53 cm. – (Tab. IV. imperii Francini vel imp. Romano-Germanici s. Romani occid. ; Schema 6) (Atlas historicus ; Sektion 4, Schema 6)

Karte auf der linken Blattseite (34 x 28 cm), Blatttitel und Legende auf der rechten Blattseite (34 x 21 cm). Kartusche mit Haupttitel oben links. Nullmeridian: Ferro. Ursprungswerk: "Atlas historicus" von Johann Matthias Haas (Nürnberg, 1750), Sektion IV. Koloriert
Ryh 4308 : 26

8204 Imperium Romano-Germanicum exhibens sub Carolo VI. imp. invictiss. post compositionem anni Aer. Chr. 1736. – [Ca. 1:7900000]. – [Nürnberg] :

[Homännische Erben], [1750]. – 1 Karte : Kupferdruck ; 34 x 28 cm, Bildgrösse 36 x 53 cm. – (Tab. IV. imperii Francini vel imp. Romano-Germanici s. Romani occid. ; Schema 7) (Atlas historicus ; Sektion 4, Schema 7)

Karte auf der linken Blattseite (34 x 28 cm), Blatttitel und Legende auf der rechten Blattseite (34 x 21 cm). Kartusche mit Haupttitel oben links. Nullmeridian: Ferro. Ursprungswerk: "Atlas historicus" von Johann Matthias Haas (Nürnberg, 1750), Sektion IV. Koloriert
Ryh 4308 : 27

8205 Imperii Romano-Germanici in svos statvs et circvlos divisi tabvla generalis : cum privil. s. c. m. = L'Allemagne, distinguée en ses cercles [et] subdivisée en ses etats : contenant son etendue presente : rectifiée [et]

methodiquement enluminee suivant les elements de geographie de Mr. Schatz : avec privilege imperial / in usus iuventutis erudiendæ accommodata a Ioh. Bapt. Homanno, s. c. m. geographo Reg. boruss. societ. scient. sodali. ; Dorn sc. – [Ca. 1:2500000]. – Norimbergæ [Nürnberg] : [Homännische Erben], a. 1741. – 1 Karte : Kupferdruck ; 44 x 50 cm

Titelkartusche (lateinisch) oben links, französischer Titel oben. Legende unten ("l'explication des couleurs"). Koloriert (Vermerk auf der Rückseite: "Germania vor dem dreissigjährigen Krieg")

Ryh 4308 : 28

8206 Imperii Romano-Germanici in svos statvs et circvlos divisi tabvla generalis : cum privil. s. c. m. = L'Allemagne, distinguée en ses cercles [et] subdivisée en ses etats : contenant son etendue presente : rectifiée [et]

methodiquement enluminee suivant les elements de geographie de Mr. Schatz : avec privilege imperial / in usus iuventutis erudiendæ accommodata a Ioh. Bapt. Homanno, s. c. m. geographo Reg. boruss. societ. scient. sodali. ; Dorn sc. – [Ca. 1:2500000]. – Norimbergæ [Nürnberg] : [Homännische Erben], a. 1741. – 1 Karte : Kupferdruck ; 44 x 50 cm

Titelkartusche (lateinisch) oben links, französischer Titel oben. Legende unten ("l'explication des couleurs"). Koloriert (Vermerk auf der Rückseite: "Germania nach dem Westphälischen Frieden")

Ryh 4308 : 29

8207 Imperii Romano-Germanici in svos statvs et circvlos divisi tabvla generalis : c. p. s. c. m. = L'Allemagne, distinguée en ses cercles [et] subdivisée en ses etats : contenant son etendue presente : rectifiée [et]

methodiquement enluminee suivant les elements de geographie de Mr. Schatz / in usus iuventutis erudiendæ accommodata a Ioh. Bapt. Homanno s. c. m. geographo Reg. boruss. societ. scient. sodali. – [Ca. 1:2600000]. – Norimbergæ [Nürnberg] : [Johann Baptist Homann], [nach 1716]. – 1 Karte : Kupferdruck ; 44 x 51 cm

Titelkartusche (lateinisch) oben links, französischer Titel oben. Legende unten ("l'Explication des couleurs"). Koloriert (Vermerk auf der Rückseite: "Deutschland under Carl VI.")

Ryh 4308 : 30

8208 Imperii Romano-Germanici in svos statvs et circvlos divisi tabvla generalis : c. p. s. c. m. = L'Allemagne,

distinguée en ses cercles [et] subdivisée en ses etats : contenant son etendue presente : rectifiée [et] methodiquement enluminee suivant les elements de geographie de Mr. Schatz / in usus iuventutis erudiendæ accommodata a Ioh. Bapt. Homanno s. c. m. geographo Reg. boruss. societ. scient. sodali. – [Ca. 1:2600000]. – Norimbergæ [Nürnberg] : [Johann Baptist Homann], [nach 1716]. – 1 Karte : Kupferdruck ; 44 x 51 cm
Titelkartusche (lateinisch) oben links, französischer Titel oben. Legende unten ("L'Explication des couleurs"). Koloriert (Vermerk auf der Rückseite: "Deutschland under Franz I.") **Ryh 4308 : 31**

8209 Imperii Romano-Germanici in svos statvs et circvlos divisi tabvla generalis : cum privil. s. c. m. = L'Allemagne, distinguée en ses cercles [et] subdivisée en ses etats : contenant son etendue presente : rectifiée [et] methodiquement enluminee suivant les elements de geographie de Mr. Schatz : avec privilege imperial / in usus iuventutis erudiendæ accommodata a Ioh. Bapt. Homanno, s. c. m. geographo Reg. boruss. societ. scient. sodali ; Dorn sc. – [Ca. 1:2500000]. – Norimbergæ [Nürnberg] : [Homännische Erben], a. 1741. – 1 Karte : Kupferdruck ; 44 x 50 cm
Titelkartusche (lateinisch) oben links, französischer Titel oben. Legende unten ("L'Explication des couleurs"). Koloriert (Vermerk auf der Rückseite: "Nach Absterben der Bayerischen Churfürsten") **Ryh 4308 : 32**

8210 Germaniae atqve in ea locorum principiorum mappa critica : ex latitudinum observationibus, quas hactenus colligere licuit, omnibus; mappis specialibus compluribus; itinerariis antiquis Antonini, Augustano et Hierosolymitano = Carte critique de l'Allemagne : faite suivant un nouveau dessein appujé des monumens authentiques du tems ancien et nouveau, avec une comparaison de celui de Mr. de l'Isle et de Homann / adhibita circumspectione ac saniori crisi concinnata, simulque cum aliorum geographorum mappis comparata a Tob. Mayero, Societ. cosmograph. norib. sodali ; impensis Homannianorum Heredum. – [Ca. 1:2600000]. – Norimbergæ [Nürnberg] : [Homännische Erben], 1750. – 1 Karte : Kupferdruck ; 44 x 53 cm
Erschien als Beilage zu Johann Michael Franz' Aufsatz "Vorschläge wie die Erdbeschreibung in Absicht Deutschlands zu verbessern sey" in den Kosmographischen Nachrichten (Wien, Nürnberg, 1750). Teilweise koloriert **Ryh 4308 : 41**

8211 Deutsche Reichs-Vicariats-Charte = Nouvelle carte géographique de l'empire de l'Allemagne : divisé en ses cercles [et] sousdivisé en principautés [et]cc. / dressé avec soin par F. L. Güssefeld selon les observations astronomiques [et]cc. – [Ca. 1:2600000]. – Nuremberg : chez les Herit. d'Homann, 1790. – 1 Karte : Kupferdruck ; 45 x 53 cm
Nullmeridian: Ferro. Koloriert. Titelkartusche aufgeklebt (überklebter Titel: "Charte das Deutsche Reich ... vorstellend") **Ryh 4308 : 42**

8212 Darstellung der Neutralitaets Linie welche von Preussen und Frankreich in der am 17 May 1795. zu Basel unterzeichneten Convention verabredet worden : den

beyderseitigen Bevollmaechtigten gewidmet / von Wilhelm Haas dem Sohne Typogr. in Basel, der Königl. Preussischen Akademie der Mechanischen Künste Mitglied. – [Ca. 1:2000000]. – Basel : Wilhelm Haas, 1795. – 1 Karte : Typometrie ; 35 x 43 cm
Grenze koloriert **Ryh 4308 : 43**

8213 Carte du gouvernement militaire de l'empire, où on fait connoitre la puissance de cet illustre corps, et l'ordre que l'on observe pour les repartitions des etats souverains, ainsi que l'ordre du gouvernement particulier des cercles : avec diverses remarques pour l'intelligence de l'histoire de l'empire, selon l'ordre de ses constitutions et de ses reglemens. – [Amsterdam] : [s.n.], [zwischen 1705 und 1739]. – 11 Karten auf 1 Blatt : Kupferdruck ; Bildgrösse 47 x 62 cm. – (Atlas historique / Châtelain, Gueudeville ; tome 2, no. 25)
Übersichtskarte oben Mitte ("Carte de l'empire divisée selon ses cercles", 16 x 19 cm), je 5 Kreiskarten links und rechts. Titel oben, Erläuterungen und Tabellen in der Bildmitte und unten. Numerierung oben rechts: "tome 2. no. 25.". Ursprungswerk: "Atlas historique" von Z. Châtelain und N. Gueudeville (Amsterdam, 1705–1739). Karten koloriert **Ryh 4308 : 44**

8214 Assemblée generale de la diette de l'empire et l'ordre de la seance de ses differents colleges : avec privilege de nosseigneurs les etats de Hollande et de Westfrise. – [Amsterdam] : [s.n.], [zwischen 1705 und 1739]. – 1 Bild : Kupferdruck ; Bildgrösse 34 x 45 cm. – (Atlas historique / Châtelain, Gueudeville ; tome 2, no. 26)
Titel oben Mitte, Erläuterungen oben links, oben rechts und unten. Numerierung oben rechts: "tome 2. no. 26.". Ursprungswerk: "Atlas historique" von Z. Châtelain und N. Gueudeville (Amsterdam, 1705–1739) **Ryh 4308 : 45**

8215 Carte des differents colleges de l'empire, l'ordre de l'election, du sacre, et du couronnement de l'empereur : avec privilege de nosseigneurs les etats de Hollande et de West-frise. – [Amsterdam] : [s.n.], [zwischen 1705 und 1739]. – 7 Bilder auf 1 Blatt : Kupferdruck ; Bildgrösse 34 x 45 cm. – (Atlas historique / Châtelain, Gueudeville ; tome 2, no. 27)
Titel oben, verschiedene Tabellen und Textblöcke. Numerierung oben rechts: "tome 2. n. 27". Ursprungswerk: "Atlas historique" von Z. Châtelain und N. Gueudeville (Amsterdam, 1705–1739) **Ryh 4308 : 46**

8216 Carte du gouvernement ecclesiastique civil et militaire de l'empire, de l'ordre teutonique, et de Malte, et des ville anseatiques : avec privilege de nosseigneurs les etats de Holl: et de Westfrise. – [Amsterdam] : [s.n.], [zwischen 1705 und 1739]. – 8 Bilder auf 1 Blatt : Kupferdruck ; Bildgrösse 35 x 45 cm. – (Atlas historique / Châtelain, Gueudeville ; tome 2, no. 29)
Titel oben, verschiedene Tabellen und Textblöcke. Numerierung oben rechts: "tome 2. no. 29". Ursprungswerk: "Atlas historique" von Z. Châtelain und N. Gueudeville (Amsterdam, 1705–1739) **Ryh 4308 : 47**

10.1.9 Deutschland (Militärkarten) • Germany (military maps)

8217 Germania universa : Kriegskarten. – [Versch. Orte], ca. 1570–1793. – 52 Kt. (in Sammelband) ; 55 cm
Systematische Gliederung nach Ryhiner: Kap. 10 (Germania),
Sektion 1 (Germania universa), Bd. 9 **Ryh 4309**

8218 [Titelblatt Julien ("Atlas topographique et militaire ... de Boheme et la Saxe electorale")] / Femme Lattré scripsit. – [Paris] : [Julien], 1758. – 1 Blatt ; 27 x 40 cm. – (Atlas topographique et militaire, qui comprend les etats de la couronne de Boheme et la Saxe electorale avec leurs frontieres) **Ryh 4309 : 1 A**

8219 [Legende und Massstabsleisten zum Atlas topographique et militaire ... de Boheme et la Saxe electorale von Julien]. – [Paris] : [Julien], [1758]. – 1 Blatt ; 26 x 40 cm. – (Atlas topographique et militaire, qui comprend les etats de la couronne de Boheme et la Saxe electorale avec leurs frontieres) **Ryh 4309 : 1 B**

8220 Imperii Romano-Germanici in svos statvs et circvlos divisi tabvla generalis : c. p. s. c. m. = L'Allemagne, distinguée en ses cercles [et] subdivisée en ses etats : contenant son etendue presente : rectifiée [et] methodiquement enluminée suivant les elements de geographie de Mr. Schatz / in usus iuventutis erudiendae accommodata a Ioh. Bapt. Homanno s. c. m. geographo Reg. boruss. societ. scient. sodali. – [Ca. 1:2500000]. – Norimbergæ [Nürnberg] : [Johann Baptist Homann], [nach 1716]. – 1 Karte : Kupferdruck ; 44 x 51 cm
Titelkartusche (lateinisch) oben links, französischer Titel oben.
Legende unten ("Explication des couleurs"). Koloriert **Ryh 4309 : 2**

8221 Carte generale du theatre de la guerre d'Allemagne, du Sr. Julien : servant de modele pour reunir en une seule carte les 72. feuilles et 8. demi feuilles qu'elle presente / Laurent sculp. – [Ca. 1:2400000]. – [Paris] : [Roch-Joseph Julien], [1758]. – 1 Karte : Kupferdruck ; 17 x 27 cm, Bildgröße 20 x 38 cm. – (Atlas topographique et militaire, qui comprend les etats de la couronne de Boheme et la Saxe electorale avec leurs frontieres)

4 Nebenkarten. Erläuterungen rechts ("Liste des cartes qui composent l'Atlas de la guerre d'Allemagne") und oben. Koloriert **Ryh 4309 : 3 A**

8222 Carte generale, réduite des 43. feuilles de l'Atlas topographique et militaire des etats de la couronne de Bohême [et]a. pour servir a les assembler. – [Ca. 1:1730000]. – A Paris : [Roch-Joseph Julien] a l'hotel de Soubise, 1758. – 1 Karte : Kupferdruck ; 24 x 29 cm. – (Atlas topographique et militaire, qui comprend les etats de la couronne de Boheme et la Saxe electorale avec leurs frontieres)

Erläuterungen rechts: "Correspondants du Sr. Julien" und "Avertissement du Sr. Julien du premier mars 1758.". Koloriert **Ryh 4309 : 3 B**

8223 Carte generale de l'electorat de Saxe et de ses frontieres. – [Ca. 1:1000000]. – [Paris] : [Roch-Joseph

Julien], [1758]. – 1 Karte : Kupferdruck ; 24 x 37 cm. – (Atlas topographique et militaire, qui comprend les etats de la couronne de Boheme et la Saxe electorale avec leurs frontieres)

Titel oben. Übersichtskarte eines Teils des "Atlas topographique et militaire, ..." von Roch-Joseph Julien (1758). Am oberen Rand beschnitten **Ryh 4309 : 4 A**

8224 Carte generale des 39 premieres feuilles de l'Atlas géographique et militaire des estats de la couronne de Boheme et de la Saxe electorale avec leurs frontieres [et]a. / écrit par Bourgoïn le jeune. – [Ca. 1:1400000]. – A Paris : chez R. J. Julien à l'hotel de Soubise, [1758]. – 1 Karte : Kupferdruck ; 22 x 36 cm. – (Atlas topographique et militaire, qui comprend les etats de la couronne de Boheme et la Saxe electorale avec leurs frontieres)

Titel oben, Massstabsleisten unten rechts. Koloriert **Ryh 4309 : 4 B**

8225 Regni Bohemiae, dvc. Silesiae, marchionatvum Moraviae et Lvsatiae tabula generalis : c. p. s. c. m. = Carte des etats de Boheme, avec le souverain dvce de Silesie / ex mensurationibus geodeticis Mulleri, Wilandii aliorumque ad normam observationum astronomicarum adaptatis deprompta et designata, a Tob. Majero mathem. cult. ; edentibus Homan. Heredibus, A. 1747. – [Ca. 1:970000]. – Norimbergæ [Nürnberg] : [Homännische Erben], 1748. – 1 Karte : Kupferdruck ; 46 x 53 cm
Nullmeridian: Ferro. Koloriert. Vermerk auf der Rückseite: "... enluminée suivant les quatre parties" **Ryh 4309 : 5**

8226 Regni Bohemiae, dvc. Silesiae, marchionatvum Moraviae et Lvsatiae tabula generalis : c. p. s. c. m. = Carte des etats de Boheme, avec le souverain dvce de Silesie / ex mensurationibus geodeticis Mulleri, Wilandii aliorumque ad normam observationum astronomicarum adaptatis deprompta et designata, a Tob. Majero mathem. cult. ; edentibus Homan. Heredibus, A. 1747. – [Ca. 1:970000]. – Norimbergæ [Nürnberg] : [Homännische Erben], 1748. – 1 Karte : Kupferdruck ; 46 x 52 cm
Nullmeridian: Ferro. Koloriert. Vermerk auf der Rückseite: "... enluminée par provinces" **Ryh 4309 : 6**

8227 Bohemiæ regnum in XII circulos divisum : cum com. Glac. et distr. Egerano ceterisq[ue], circumjacentibus terris = Le royaume de Boheme divise en XII cercles : appellees 1) Saatz, 2) Leitmeritz, 3) Bunzel, 4) Königsgrætz, 5) Chrudim, 6) Czaslau, 7) Kaurzim, 8) Rakonitz, 9) Pilsen, 10) Beraun, 11) celui de Prachin, 12) celui de Bechin, d'ou appartient aussi la comte de Glatz [et] le pays d'Eger / ex Müllerianis aliisq[ue] chorographicis subsidiis delineatum nunc noviter revisum et emendatum per Homannianos Heredes. – [Ca. 1:680000]. – [Nürnberg] : [Homännische Erben], [nach 1730]. – 1 Karte : Kupferdruck ; 46 x 54 cm
Titelkartusche oben rechts, französischer Paralleltitel oben, Erläuterungs- und Massstabskartusche unten links. Bemerkung unten: "On a marqve aussi dans cette carte les cercles d'Einbogen, de Slany, et de la Moldau qv'on dit etre de l'institution de Charles IV.". Nullmeridian: Ferro. Koloriert **Ryh 4309 : 7**

8228 Tabula generalis marchionatus Moraviae in sex circulos divisae / quos mandato caesareo accurate emensus hac mappa delineatos exhibet Ioh. Christoph Müller s. c. m. capitaneus; editore Ioh. Bapt. Homanno. – [Ca. 1:640000]. – Noribergae [Nürnberg]: [Johann Baptist Homann], [zwischen 1720 und 1730]. – 1 Karte: Kupferdruck; 47 x 57 cm
Koloriert **Ryh 4309 : 8**

8229 Ducatus Silesiae tabula altera superiorem Silesiam exhibens: cum priv. sac. caes. maj. = La Haute Silesie, qui comprend les principautés de Neise, de Munsterberg, de Iägerndorf, de Troppau, d'Oppeln, de Ratibor, de Teschen / ex mappa Hasiana majore desumpta [et] excusa per Homan[n]ianos Heredes. – [Ca. 1:580000]. – Norimb. [Nürnberg]: [Homännische Erben], a.o 1746. – 1 Karte: Kupferdruck; 38 x 54 cm
Nullmeridian: Ferro. Blattnummer unten rechts: 3. Koloriert **Ryh 4309 : 9**

8230 Ducatus Silesiae tabula geographica prima inferiorem eius partem seu novem principatus: quorum insignia hic adjecta sunt, secundum statum recentissimum complectens = La Basse Silesie, qui comprend les principautés de Schweidnitz, de Iauer, de Glogau, de Breslau, de Liegnitz, de Brieg, de Wolau, d'Oels de Sagan / ad mentem Hasiani avtopographi majoris legitime delineata et edita curis Homann. Heredum. – [Ca. 1:580000]. – [Nürnberg]: [Homännische Erben], a.o 1745. – 1 Karte: Kupferdruck; 38 x 53 cm
Erläuterungen oben Mitte. Nullmeridian: Ferro. Blattnummer unten rechts: 2. Koloriert **Ryh 4309 : 10**

8231 Circuli super. Saxoniae pars meridionalis sive ducatus, electoratus et principatus ducum Saxoniae / ex Zolmannianis et Zürnerianis subsidijs designata et edita per Homannianos Heredes. – [Ca. 1:690000]. – [Nürnberg]: [Homännische Erben], [nach 1730]. – 1 Karte: Kupferdruck; 46 x 53 cm
Titelkartusche oben links, Legende und Massstabsleisten oben Mitte. Koloriert **Ryh 4309 : 11**

8232 Atlas topographique et militaire, qui comprend les etats de la couronne de Boheme [et] la Saxe electorale avec leurs frontieres: dedié a Sa Majesté l'imperatrice reine de Hongrie et de Boheme / par le Sr. Julien; [Titelblatt:] Femme Lattre scripsit; [Karten:] Laurent scrip. – A Paris: chés l'auteur a l'hôtel de Soubise, 1758. – Karten: Kupferdruck; [verschiedene Formate] **Ryh 4309 : 12–31**

A.37/B.37 / Laurent scrip. – [1758]. – 4 Blätter; 48 x 77 cm. – (Atlas topographique et militaire, qui comprend les etats de la couronne de Boheme et la Saxe electorale avec leurs frontieres; A.41/B.41)
Blattnummern gemäss Übersichtskarte: A.37, B.37, A.41, B.41 **Ryh 4309 : 12**

37/38. – [1758]. – 4 Blätter; 48 x 72 cm. – (Atlas topographique et militaire, qui comprend les etats de la couronne de Boheme et la Saxe electorale avec leurs frontieres; 41/42)
Blattnummern gemäss Übersichtskarte: 37, 38, 41, 42 **Ryh 4309 : 13**

39/40. – [1758]. – 4 Blätter; 48 x 73 cm. – (Atlas topographique et militaire, qui comprend les etats de la couronne de Boheme et la Saxe electorale avec leurs frontieres; 43)
Blattnummern gemäss Übersichtskarte: 39, 40, 43, 43* **Ryh 4309 : 14**
A.25/B.25. – [1758]. – 4 Blätter; 48 x 77 cm. – (Atlas topographique et militaire, qui comprend les etats de la couronne de Boheme et la Saxe electorale avec leurs frontieres; A.31/B.31)
Blattnummern gemäss Übersichtskarte: A.25, B.25, A.31, B.31 **Ryh 4309 : 15**

25/26. – [1758]. – 4 Blätter; 48 x 72 cm. – (Atlas topographique et militaire, qui comprend les etats de la couronne de Boheme et la Saxe electorale avec leurs frontieres; 31/32)
Blattnummern gemäss Übersichtskarte: 25, 26, 31, 32 **Ryh 4309 : 16**
27/28. – [1758]. – 4 Blätter; 48 x 72 cm. – (Atlas topographique et militaire, qui comprend les etats de la couronne de Boheme et la Saxe electorale avec leurs frontieres; 33/34)
Blattnummern gemäss Übersichtskarte: 27, 28, 33, 34 **Ryh 4309 : 17**
29/30. – [1758]. – 5 Blätter; 48 x 90 cm. – (Atlas topographique et militaire, qui comprend les etats de la couronne de Boheme et la Saxe electorale avec leurs frontieres; 35/36)
Blattnummern gemäss Übersichtskarte: 29, 30, 30*, 35, 36 **Ryh 4309 : 18**

13/14. – [1758]. – 4 Blätter; 48 x 72 cm. – (Atlas topographique et militaire, qui comprend les etats de la couronne de Boheme et la Saxe electorale avec leurs frontieres; 19/20)
Blattnummern gemäss Übersichtskarte: 13, 14, 19, 20. Numerierung unten rechts: "IV.e Feuille" **Ryh 4309 : 19**

15/16. – [1758]. – 4 Blätter; 48 x 72 cm. – (Atlas topographique et militaire, qui comprend les etats de la couronne de Boheme et la Saxe electorale avec leurs frontieres; 21/22)
Blattnummern gemäss Übersichtskarte: 15, 16, 21, 22. Numerierung unten rechts: "V.e Feuille" **Ryh 4309 : 20**

17/18 / Laurent scripsit. – [1758]. – 6 Blätter; 48 x 90 cm. – (Atlas topographique et militaire, qui comprend les etats de la couronne de Boheme et la Saxe electorale avec leurs frontieres; 23/24)
Blattnummern gemäss Übersichtskarte: 17, 18, 18*, 23, 24, 24*. Numerierung unten rechts: "VI.e feuille" **Ryh 4309 : 21**

1/2. – [1758]. – 4 Blätter; 48 x 72 cm. – (Atlas topographique et militaire, qui comprend les etats de la couronne de Boheme et la Saxe electorale avec leurs frontieres; 7/8)
Blattnummern gemäss Übersichtskarte: 1, 2, 7, 8 **Ryh 4309 : 22**
3/4. – [1758]. – 4 Blätter; 48 x 72 cm. – (Atlas topographique et militaire, qui comprend les etats de la couronne de Boheme et la Saxe electorale avec leurs frontieres; 9/10)
Blattnummern gemäss Übersichtskarte: 3, 4, 9, 10. Numerierung unten rechts: "II.e feuille" **Ryh 4309 : 23**

5/6. – [1758]. – 5 Blätter; 48 x 91 cm. – (Atlas topographique et militaire, qui comprend les etats de la couronne de Boheme et la Saxe electorale avec leurs frontieres; 11/12)
Blattnummern gemäss Übersichtskarte: 5, 6, 11, 12, 12* **Ryh 4309 : 24**

Basse partie de la Westphalie, : contenant la principauté d'Ost-Frise la partie inferieure des evechés de Münster et d'Osnabrück les comtés d'Oldenbourg et de Delmenhorst de Lingen et de Diepholz le Territoire de Bremen les seigneuries de Jever et de Varel la baronie de Kniphausen et autres enclavés et dependances / le tout dressé par M. Rizzi-Zannoni de la Soc. cosm. de Nurember d'apres des morceaux particuliers tres exacts et assujettie aux divisions politiques données tout recem.t par Mr. le proff. Busching dans sa geograp. de l'Alemag. – [Ca. 1:390000]. – 1758. – 1 Karte auf 2 Blättern: Kupferdruck; 47 x 36 cm. – (Atlas topographique et militaire, qui comprend les etats de la couronne de Boheme et la Saxe electorale avec leurs frontieres; 56/57)
Titelkartusche oben links, Erläuterungen unten rechts.
Blattnummern gemäss Übersichtskarte: 56, 57. Numerierung oben rechts: "No. 56". Koloriert **Ryh 4309 : 25**
58/59/60/61. – [1758]. – 4 Blätter; 49 x 73 cm.

Privileg unten links und oben Mitte ("avec privilege du roy 1758").
Blattnummern gemäss Übersichtskarte: 58, 59, 60, 61. Numerierung
oben rechts: "47" **Ryh 4309 : 26**

8233 Theatre de la guerre du Rhin et de Westphalie ou
seconde carte particuliere de l'Atlas topographique et
militaire de la guerre de l'Allemagne. – [Ca. 1:280000]. –
A Paris : chez le Sr. Julien à l'hôtel de Soubise, 1760. –
1 Karte auf 12 Blättern : Kupferdruck ; 96 x 108 cm. –
(Atlas topographique et militaire, qui comprend les etats
de la couronne de Boheme et la Saxe electorale avec leurs
frontieres ; 44–55)

Koloriert

Ryh 4309 : 27–30

[1760]. – 2 Blätter ; 48 x 36 cm. – (Atlas topographique et militaire,
qui comprend les etats de la couronne de Boheme et la Saxe
electorale avec leurs frontieres ; 50) (Atlas topographique et
militaire, qui comprend les etats de la couronne de Boheme et la
Saxe electorale avec leurs frontieres ; 53)

Blattnummer jeweils oben rechts ("No. 53", "No. 50") **Ryh 4309 : 27**
[1760]. – 4 Blätter ; 48 x 72 cm. – (Atlas topographique et militaire,
qui comprend les etats de la couronne de Boheme et la Saxe
electorale avec leurs frontieres ; 51/52) (Atlas topographique et
militaire, qui comprend les etats de la couronne de Boheme et la
Saxe electorale avec leurs frontieres ; 54/55)

Blattnumerierung gemäss Übersichtsbild: 51, 52, 54, 55

Ryh 4309 : 28

[1760]. – 2 Blätter ; 48 x 36 cm. – (Atlas topographique et militaire,
qui comprend les etats de la couronne de Boheme et la Saxe
electorale avec leurs frontieres ; 44) (Atlas topographique et
militaire, qui comprend les etats de la couronne de Boheme et la
Saxe electorale avec leurs frontieres ; 47)

Blattnummer jeweils oben rechts ("No. 44", "No. 47") **Ryh 4309 : 29**
[1760]. – 4 Blätter ; 48 x 72 cm. – (Atlas topographique et militaire,
qui comprend les etats de la couronne de Boheme et la Saxe
electorale avec leurs frontieres ; 45/46) (Atlas topographique et
militaire, qui comprend les etats de la couronne de Boheme et la
Saxe electorale avec leurs frontieres ; 48/49)

Blattnumerierung gemäss Übersichtsbild: 45, 46, 48, 49

Ryh 4309 : 30

Carte generale du theatre de la guerre d'Allemagne : avec les noms
et dattes des batailles qui s'y ont données, depuis 1756. jusqu'à
present. – [Ca. 1:1 300 000]. – 1760. – 1 Karte auf 4 Blättern :
Kupferdruck ; 57 x 83 cm. – (Atlas topographique et militaire, qui
comprend les etats de la couronne de Boheme et la Saxe electorale
avec leurs frontieres ; 64/65/66/67)

Numerierungen oben rechts ("No. 65") und Mitte rechts ("No. 67").
Gehört zum "Atlas topographique et militaire, ..." von Roch-Joseph
Julien. Koloriert

Ryh 4309 : 31

8234 Theatre de la guerre d'Allemagne et ses frontieres
qui comprend les cercles de Westphalie, Haut et Bas Rhin,
Haute et Basse Saxe et Franconie, partie de ceux de
Souabe Baviere et Autriche, le royaume de Boheme les
marquisats de Moravie et de Lusace le duché de Silesie,
les XVII provinces des Pays Bas et les frontieres de
France et de Pologne / [Titelkartusche:] dessiné et gravé
par Martinet. – [Ca. 1:1 500 000]. – A Paris : chez le Sr.
Julien a l'hotel de Soubise, [zwischen 1750 und 1780]. –
1 Karte : Kupferdruck ; 54 x 76 cm

Titelkartusche oben links, Masstabsleisten oben rechts. Koloriert

Ryh 4309 : 32

8235 Carte des expeditions de la gverre presente en
Allemagne, où sont exactement marqués les mouvements,

les grands chemins, les routes, marches, campemens. les
attaques, les sieges, batailles [et] les postes occupés par les
troupes autrichiennes, [et] par leurs alliés, par les armées
suedoises, russiennes, [et] par celles combinées de la
France [et] de l'empire, contre les troupes du roi de
Prusse [et] hannovriennes, depuis l'entrée de l'armée
prussienne en Saxe l'an 1756. jusqu'à l'an 1759. = Kriegs
Expeditions Karte von Devtschland, von dem Jahr 1756.
biss den 1. Januarii 1759. darinnen die

Kriegsbegebenheiten der oesterreichischen, französischen,
russischen und schwedischen einer Seits, anderer Seits der
preussischen und hannoverischen Arméen von Tag zu Tag
geographisch angezeigt worden : on y a joint une histoire
abregée de tout ce qui s'est passé d'important dans toute la
suite de la presente guerre / dessinée suivant les regles
militaires, tirées du grand nombre des memoires [et] des
plus recentes observations [et] relations, qui ont été
communiquées ; dediée [et] présentée a la serenissime
repvblque [et] seigneurie de Venise par son très humble
[et] tres obeissant serviteur [et] sujet Iean Antoine Rizzi
Zannoni ; publiée par les soins des Heritiers de Homann. –
[Ca. 1:1 200 000]. – A Nuremberg : [Homännische Erben],
le 1. janvier l'an 1759. – 1 Karte auf 4 Blättern :

Kupferdruck ; 68 x 113 cm

Erläuterungen unten links. Grenzen koloriert. 1 Blatt fehlt (unten
rechts) **Ryh 4309 : 33–34**

1759. – 2 Blätter ; 43 x 118 cm.

Ryh 4309 : 33

1759. – 1 Blatt ; 40 x 61 cm.

Ryh 4309 : 34

8236 Operationum bellicarum in Germania ulterior
repræsentatio : seu succincta delineatio provinciarum,
regionum, urbium, arcium, omniumque locorum, quæ
castrorum metationibus, obsidionibus, expugnationibus,
proeliis, aliisque belli actionibus maxime inclauerunt :
expositis simul belligerantium nationum, ... cunctis
operationibus et itineribus a primo jan: 1759. ad finem
junii, 1762. / summa fide confect: ab Ioanne Antonio Rizzi
Zannoni, patav. mathem. et geogr. ; edentibus
Homannianis Heredibus. – [Ca. 1:690000]. – Norimb.
[Nürnberg] : [Homännische Erben], a.o 1762. –

1 Karte auf 4 Blättern : Kupferdruck ; 90 x 110 cm

Koloriert

Ryh 4309 : 35–36

1762. – 2 Blätter ; 50 x 118 cm.

Ryh 4309 : 35

1762. – 2 Blätter ; 50 x 118 cm.

Ryh 4309 : 36

8237 Mappa geographica summo labore, accurate et
novissime exarata, exhibens circulos aliquot Germaniæ,
præsertim illos ubi bellum nunc geritur / cura et sumptibus
Tob. Conr. Lotter geographi aug. vindel. – [Ca.
1:1 300 000]. – [Augsburg] : [Tobias Konrad Lotter],
1759. – 1 Karte auf 4 Blättern : Kupferdruck ; 57 x 82 cm
Koloriert **Ryh 4309 : 37**

8238 Mappa geographica indicans, quibus in locis per
totam Germaniam bello tricennali rex sueciæ Gustavus
Adolphus, ejusque confoederati felicia ut plurimum prælia
comiserint, quas urbes tenuerint et a. 1648. amore pacis vi
tractatum Westphalicarum restituere promiserint, /
curioso spectatori proposita cura et sumtibus Matthæi

Seutteri, s. cæs. et reg. cath. maj. geographi et chalcographi. – [Ca. 1:2400000]. – Augustæ Vindel. [Augsburg] : [Matthäus Seutter], [zwischen 1730 und 1740]. – 1 Karte : Kupferdruck ; 42 x 56 cm
Erläuterungen unten ("Andeutung der Haupt Schlachten in dieser Mappa"), Titeltartusche oben links. Koloriert **Ryh 4309 : 38**

8239 Allgemeine Uebersicht des Kriegs Schauplazes am Rhein, der Mosel, Maas, Marne, Seine, Schelde, [et]c.c. im Jahr 1793 : mit röm. kayserl. allergnäd. Freyheit / entworfen von F. L. Güssefeld. – [Ca. 1:920000]. – Nürnberg : bey d. Homann. Erben, 1793. – 1 Karte : Kupferdruck ; 48 x 57 cm
Grenzen koloriert **Ryh 4309 : 39**

8240 Abris des Rheinstroms vnd der daran gelegene Landschaften, darinn ietziger Zeit Ihre Königl. May. in Schweden Krieg fvhret. – [Ca. 1:900000]. – [Frankfurt a. M.] : [Sigismund Latomus' Erben], 1632. – 1 Karte : Kupferdruck ; 29 x 36 cm
Titel oben. Westen oben. Erschienen als Einblattdruck und in Relationis historicae, Herbstmesse 1631–Fastenmesse 1632 von Jacobus Francus (Frankfurt a. M. : Sigismund Latomus' Erben, 1632) **Ryh 4309 : 41**

8241 Eigentliche Delineation des fränckischen Craises, vnd dessen angrenzenden Landschaften, darinnen jetziger Zeit, das Kriegswesen vornemblich seinen Lauff hat. – [Ca. 1:700000]. – [S.l.] : [s.n.], anno 1632. – 1 Karte : Kupferdruck ; 30 x 37 cm
Titel oben links. Auf Papier aufgeklebt **Ryh 4309 : 42**

8242 Entwurff dess Weserstrombms und der daherum ligenden nider sächsischen und westphälischen Landen, da jetziger Zeit die meiste schwedische Armeen sich befinden. – [Ca. 1:1000000]. – [S.l.] : [s.n.], 1633. – 1 Karte : Kupferdruck ; 29 x 24 cm
Titel oben. Auf Papier aufgeklebt **Ryh 4309 : 43**

8243 Théâtre de la guerre de sept ans que Frederic II. roi de Prusse soutint contre les forces réunies de l'Autriche l'empire d'Allemagne la Saxe la France la Russie [et] la Suède de 1756 à 1763. – [Ca. 1:2100000]. – [S.l.] : [s.n.], [nach 1763]. – 1 Karte : Kupferdruck ; 37 x 49 cm
Titeltartusche unten links, Legende ("Explication des couleurs") oben links, Massstabsleiste ("Verge de 30 lieues 15. sur un grad.") unten rechts. Koloriert **Ryh 4309 : 44**

8244 Heinrich Grafens von Bünau Operations-Tabellen des Krieges, zwischen den Cronen Franckreich und Gros-Brittannien und dessen Alliirten : worinnen alle und jede Kriegs-Begebenheiten, Bewegungen, Märsche, Scharmützel, Schlachten und Belagerungen, Arméén, und derselben detachirten Corps vom Anfang des Krieges, bis zu Ende des Jahres 1757 in chronologischer Ordnung dargestellt werden. – Ist zu haben in Regenspurg und in Wien : bey Emerich Felix Bader ; in Leipzig : bey Caspar Fritsch ; in Franckfurt am Mayn : bey Iohann Friedrich Fleischer ; in Ulm : bey Bartholomei und Sohn, [1757?]. – Karten : Kupferdruck, [versch. Formate] **Ryh 4309 : 45–50**

8245 [Titelblatt Bünau]. – [Regensburg etc.] : [s.n.], [1757?]. – 1 Blatt ; 34 x 23 cm. – (Heinrich Grafens von Bünau Operations-Tabellen des Krieges, zwischen den Cronen Franckreich und Gros-Brittannien und dessen Alliirten)

Ursprungswerk: "Heinrich Grafens von Bünau Operations-Tabellen des Krieges, zwischen den Cronen Franckreich und Gros-Brittannien und dessen Alliirten" **Ryh 4309 : 45 A**

8246 Route des Pais Bas jusqu'à Wesel prise par les troupes françoises, que S. M. t. c. à envoyées en Allemagne en qualité de garant du Traité de Westphalie, et en celle d'allié de S. M. l'imperatrice reine. – [Ca. 1:880000]. – [Regensburg etc.] : [s.n.], [1757?]. – 1 Karte : Kupferdruck ; 31 x 39 cm. – (Heinrich Grafens von Bünau Operations-Tabellen des Krieges, zwischen den Cronen Franckreich und Gros-Brittannien und dessen Alliirten ; No. 1)

Titel- und Massstabskartusche unten links. Numerierung innerhalb der Titeltartusche: "No. 1". Ursprungswerk: "Heinrich Grafens von Bünau Operations-Tabellen des Krieges, zwischen den Cronen Franckreich und Gros-Brittannien und dessen Alliirten". Grenzen koloriert **Ryh 4309 : 45 B**

8247 Mouvemens que l'armee françoise et ses corps detachés ont faits au mois d'avril 1757 depuis Wesel jusqu'à Munster et Lippstadt, contre l'armée hannovrienne postée à Bielefeld. – [Ca. 1:350000]. – [Regensburg etc.] : [s.n.], [1757?]. – 1 Karte : Kupferdruck ; 31 x 42 cm. – (Heinrich Grafens von Bünau Operations-Tabellen des Krieges, zwischen den Cronen Franckreich und Gros-Brittannien und dessen Alliirten ; No. 2)

Titel- und Massstabskartusche oben links. Numerierung innerhalb der Titeltartusche: "No. 2". Ursprungswerk: "Heinrich Grafens von Bünau Operations-Tabellen des Krieges, zwischen den Cronen Franckreich und Gros-Brittannien und dessen Alliirten". Grenzen koloriert **Ryh 4309 : 46**

8248 Route des differents corps francois depuis Wesel jusqu'à Munster avec le blocus de Gueldres. – [Ca. 1:200000]. – [Regensburg etc.] : [s.n.], [1757?]. – 1 Karte : Kupferdruck ; 33 x 23 cm. – (Heinrich Grafens von Bünau Operations-Tabellen des Krieges, zwischen den Cronen Franckreich und Gros-Brittannien und dessen Alliirten ; No. 3)

Kartenteil oben (Strecke Wesel-Münster, 11 x 21 cm), Titeltartusche oben links. Numerierung innerhalb der Titeltartusche: "No. 3". Ursprungswerk: "Heinrich Grafens von Bünau Operations-Tabellen des Krieges, zwischen den Cronen Franckreich und Gros-Brittannien und dessen Alliirten". Teilweise koloriert **Ryh 4309 : 47 A**

8249 Position et mouvemens de l'armee françoise de meme que de celle des Allies, avec leurs corps detachés depuis le 1. jusqu'au 10. may 1757 / la carte est tirée de celle de Westplialie par Mons. le Rouge in 4.to. – [Ca. 1:800000]. – [Regensburg etc.] : [s.n.], [1757?]. – 1 Karte : Kupferdruck ; 27 x 23 cm. – (Heinrich Grafens von Bünau Operations-Tabellen des Krieges, zwischen den Cronen Franckreich und Gros-Brittannien und dessen Alliirten ; No. 4)

Titelkartusche oben. Numerierung innerhalb der Titelkartusche: "No. 4". Ursprungswerk: "Heinrich Grafens von Bünau Operations-Tabellen des Krieges, zwischen den Cronen Franckreich und Gros-Brittannien und dessen Alliirten". Grenzen koloriert

Ryh 4309 : 47 B

8250 Position de l'armée hannovrienne, dont un corps occupe Paderborn : cette carte represente aussi la position de la reserve françoise, marche des corps detachés francois, vers Munster. – [Versch. Massstäbe]. – [Regensburg etc.] : [s.n.], [1757?]. – 3 Karten auf 1 Blatt : Kupferdruck ; zus. 18 x 35 cm. – (Heinrich Grafens von Bünau Operations-Tabellen des Krieges, zwischen den Cronen Franckreich und Gros-Brittannien und dessen Alliirten ; No. 5)

Karte links: Strecke Wesel-Münster (ca. 1:420 000, 12 x 21 cm), Karte Mitte: Stellungen bei Münster (9 x 5 cm), Karte rechts: Raum Bielefeld Lippstadt Paderborn (ca. 1:300 000, 18 x 15 cm). Titelkartusche oben rechts. Numerierung innerhalb der Titelkartusche: "No. 5". Ursprungswerk: "Heinrich Grafens von Bünau Operations-Tabellen des Krieges, zwischen den Cronen Franckreich und Gros-Brittannien und dessen Alliirten". Teilweise koloriert

Ryh 4309 : 48 A

8251 Route prise par les Francois depuis Munster jusqu'à Wiedenbrugg et Lippstadt, pour s'approcher de l'armée hannovrienne dans l'espace du 1.-10. juin. – [Ca. 1:380 000]. – [Regensburg etc.] : [s.n.], [1757?]. – 1 Karte : Kupferdruck ; 24 x 24 cm. – (Heinrich Grafens von Bünau Operations-Tabellen des Krieges, zwischen den Cronen Franckreich und Gros-Brittannien und dessen Alliirten ; No. 6)

Titel oben rechts. Numerierung oben rechts: "No. 6". Ursprungswerk: "Heinrich Grafens von Bünau Operations-Tabellen des Krieges, zwischen den Cronen Franckreich und Gros-Brittannien und dessen Alliirten". Teilweise koloriert

Ryh 4309 : 48 B

8252 Position de l'armée hannovrienne 20. iun.-15. iul. 1757. Mouvemens de l'armee francoise commandee par Mr. le M.al C.te d'Estrees, depuis le 1.er jusqu'au 20 de juillet 1757 / la carte et copiee d'apres celle de Homann, mais augmentée d'apres celle de Roziere et de Julien. – [Versch. Massstäbe]. – [Regensburg etc.] : [s.n.], [1757?]. – 2 Karten auf 1 Blatt : Kupferdruck ; zus. 46 x 43 cm. – (Heinrich Grafens von Bünau Operations-Tabellen des Krieges, zwischen den Cronen Franckreich und Gros-Brittannien und dessen Alliirten ; No. 8)

Karte oben: "Position ..." (ca. 1:300 000, 12 x 43 cm), Karte unten: "Mouvemens ..." (ca. 1:200 000, 30 x 43 cm). Titel oben rechts ("Position ...") und in der Bildmitte ("Mouvemens ..."). Numerierung oben rechts: "No. 8", Numerierung in der Bildmitte: "ad No. 8". Ursprungswerk: "Heinrich Grafens von Bünau Operations-Tabellen des Krieges, zwischen den Cronen Franckreich und Gros-Brittannien und dessen Alliirten". Teilweise koloriert

Ryh 4309 : 49

8253 L'Ostfrise occupée par les François au mois de juillet 1757. – [Ca. 1:650 000]. – [Regensburg etc.] : [s.n.], [1757?]. – 1 Karte : Kupferdruck ; 27 x 17 cm. – (Heinrich Grafens von Bünau Operations-Tabellen des Krieges,

zwischen den Cronen Franckreich und Gros-Brittannien und dessen Alliirten ; No. 10)

Titel- und Massstabkartusche oben rechts. Numerierung oben rechts: "No. 10". Ursprungswerk: "Heinrich Grafens von Bünau Operations-Tabellen des Krieges, zwischen den Cronen Franckreich und Gros-Brittannien und dessen Alliirten". Teilweise koloriert

Ryh 4309 : 50 A

8254 La Hesse occupée par les François au mois de juillet 1757. – [Ca. 1:640 000]. – [Regensburg etc.] : [s.n.], [1757?]. – 1 Karte : Kupferdruck ; 27 x 17 cm. – (Heinrich Grafens von Bünau Operations-Tabellen des Krieges, zwischen den Cronen Franckreich und Gros-Brittannien und dessen Alliirten ; No. 11)

Titel- und Massstabkartusche oben links. Numerierung oben rechts: "No. 11". Ursprungswerk: "Heinrich Grafens von Bünau Operations-Tabellen des Krieges, zwischen den Cronen Franckreich und Gros-Brittannien und dessen Alliirten". Teilweise koloriert

Ryh 4309 : 50 B

10.1.10 Deutschland (genealogische Tabellen) • Germany (genealogical tables)

8255 Germania universa : tables généalogiques de l'atlas de Châtelain: tables généalogiques des princes allemands, polonais, hongrais. – Amsterdam, [zwischen 1705 und 1739]. – 22 Bl. (in Sammelband) ; 47 cm

Systematische Gliederung nach Ryhiner: Kap. 10 (Germania), Sektion 1 (Germania universa), Bd. 10

Ryh 4310

8256 Trophée élevé à la gloire des premiers heros de la liberté germanique et à celle de leurs deçendants : avec privilege de nosseigneurs les etats de Hollande et de West-Frize. – [Amsterdam] : [s.n.], [zwischen 1705 und 1739]. – 1 Blatt : Kupferdruck ; 45 x 53 cm. – (Atlas historique / Châtelain, Gueudeville ; tome 2, no. 5)

Titel oben, Erläuterungen unten links und rechts. Numerierung oben rechts: "tome 2 no. 5". Ursprungswerk: "Atlas historique" von Z. Châtelain und N. Gueudeville (Amsterdam, 1705–1739)

Ryh 4310 : 1

8257 Carte genealogique de tous les souverains de l'Europe, issus de Charles-Magne roi de France et empereur d'occident : avec privilege de nosseigneurs les etats de Hollande et de West-Frize. – [Amsterdam] : [s.n.], [zwischen 1705 und 1739]. – 1 Blatt : Kupferdruck ; 45 x 53 cm. – (Atlas historique / Châtelain, Gueudeville ; tome 2, no. 2 A)

Titel oben, Erläuterungen unten rechts. Numerierung oben rechts: "tome 2 no. 2. A.". Ursprungswerk: "Atlas historique" von Z. Châtelain und N. Gueudeville (Amsterdam, 1705–1739)

Ryh 4310 : 2

8258 Carte genealogique des principaux souverains de l'empire issus de Witikind le Grand : avec privilege de nosseigneurs les etats de Hollande et de West-frize. – [Amsterdam] : [s.n.], [zwischen 1705 und 1739]. – 1 Blatt : Kupferdruck ; 45 x 53 cm. – (Atlas historique / Châtelain, Gueudeville ; tome 2, no. 2 B)

Titel oben, Erläuterungen unten rechts. Numerierung oben rechts: "tome 2. no. 2. B". Ursprungswerk: "Atlas historique" von Z. Châtelain und N. Gueudeville (Amsterdam, 1705–1739)

Ryh 4310 : 3

8259 Carte genealogique des maisons imperiales depuis Charles-Magne, et des roys d'Espagne issus de la maison d'Autriche : avec privilege. – [Amsterdam] : [s.n.], [zwischen 1705 und 1739]. – 1 Blatt : Kupferdruck ; 45 x 53 cm. – (Atlas historique / Châtelain, Gueudeville ; tome 2, no. 9)

Titel oben. Numerierung oben rechts: "tome 2 no. 9".
Ursprungswerk: "Atlas historique" von Z. Châtelain und N. Gueudeville (Amsterdam, 1705–1739) **Ryh 4310 : 4**

8260 Carte genealogique des souverains issus de Ferdinand premier empereur. Carte genealogique de l'origine de la plus part des souverains de l'Europe issus de l'empereur Rodolphe : avec privilege de nosseigneurs les etats de Hollande et de West-Frise. – [Amsterdam] : [s.n.], [zwischen 1705 und 1739]. – 2 Blätter : Kupferdruck ; 45 x 98 cm. – (Atlas historique / Châtelain, Gueudeville ; tome 2, no. 8)

Titel oben, Erläuterungen unten links. Numerierung oben rechts: "tome 2. no. 8.". Ursprungswerk: "Atlas historique" von Z. Châtelain und N. Gueudeville (Amsterdam, 1705–1739)

Ryh 4310 : 5

8261 Carte genealogique de la maison d'Autriche, avec les branches des differents princes de l'Europe qui en sont issus jusqu'es à l'an 1708 : avec privilege de nosseigneurs les etats de Hollande et de West-frize. – [Amsterdam] : [s.n.], [zwischen 1705 und 1739]. – 1 Blatt : Kupferdruck ; 66 x 56 cm. – (Atlas historique / Châtelain, Gueudeville ; tome 2, no. 7)

Titel oben. Numerierung oben rechts: "tome 2. no. 7".
Ursprungswerk: "Atlas historique" von Z. Châtelain und N. Gueudeville (Amsterdam, 1705–1739) **Ryh 4310 : 6**

8262 Carte genealogique de la maison de Lorraine, ses armes, ses titres, ses pretentions, et ses alliances : avec privilege de nosseigneurs les etats de Hollande et de Westfrize. – [Amsterdam] : [s.n.], [zwischen 1705 und 1739]. – 1 Blatt : Kupferdruck ; 45 x 53 cm. – (Atlas historique / Châtelain, Gueudeville ; tome 2, no. 70)

Titel oben. Numerierung oben rechts: "tome 2 no. 70".
Ursprungswerk: "Atlas historique" von Z. Châtelain und N. Gueudeville (Amsterdam, 1705–1739) **Ryh 4310 : 7**

8263 Genealogie de la maison Palatine et de Baviere, leurs differentes branches, leurs armes, leurs titres, leurs pretentions et leurs alliances : avec privilege de nosseigneurs les etats de Hollande et West Frise. – [Amsterdam] : [s.n.], [zwischen 1705 und 1739]. – 1 Blatt : Kupferdruck ; 45 x 55 cm. – (Atlas historique / Châtelain, Gueudeville ; tome 2, no. 10)

Titel oben. Numerierung oben rechts: "tome 2 no. 10".
Ursprungswerk: "Atlas historique" von Z. Châtelain und N. Gueudeville (Amsterdam, 1705–1739) **Ryh 4310 : 8**

8264 Nouvelle carte genealogique de la maison de Saxe, ou l'on fait remarquer fort distinctement, ses diferentes branches, ses armes, ses titres, ses pretentions, et ses alliances : avec privilege de nosseigneurs les etats de Hollande et de West-Frise. – [Amsterdam] : [s.n.], [zwischen 1705 und 1739]. – 2 Blätter : Kupferdruck ;

45 x 91 cm. – (Atlas historique / Châtelain, Gueudeville ; tome 2, no. 11)

Titel oben. Numerierung oben rechts: "tome 2. no. 11".
Ursprungswerk: "Atlas historique" von Z. Châtelain und N. Gueudeville (Amsterdam, 1705–1739) **Ryh 4310 : 9**

8265 Carte genealogique de la maison de Brandebourg, avec celle de la maison d'Ascanie, les differentes branches qu'elles ont formé, leurs armes et leurs alliances : avec privilege de nosseigneurs les etats de Hollande et de West-frize. – [Amsterdam] : [s.n.], [zwischen 1705 und 1739]. – 2 Blätter : Kupferdruck ; 45 x 99 cm. – (Atlas historique / Châtelain, Gueudeville ; tome 2, no. 34)

Titel oben. Numerierung oben rechts: "tome 2 no. 34".
Ursprungswerk: "Atlas historique" von Z. Châtelain und N. Gueudeville (Amsterdam, 1705–1739) **Ryh 4310 : 10**

8266 Genealogie de la maison de Brandebourg, ses differentes branches, ses titres, ses pretentions, et ses alliances : avec privilege de nosseigneurs les etats de Hollande et de West-Frise. – [Amsterdam] : [s.n.], [zwischen 1705 und 1739]. – 1 Blatt : Kupferdruck ; 45 x 53 cm. – (Atlas historique / Châtelain, Gueudeville ; tome 2, no. 35)

Titel oben. Numerierung oben rechts: "tome 2. no. 35".
Ursprungswerk: "Atlas historique" von Z. Châtelain und N. Gueudeville (Amsterdam, 1705–1739) **Ryh 4310 : 11**

8267 Carte genealogique de la maison de Brunswick-Lunebourg; ses differentes branches, ses titres et ses pretentions : avec privilege de nos-seigneurs les etats de Hollande et de West frise. – [Amsterdam] : [s.n.], [zwischen 1705 und 1739]. – 1 Blatt : Kupferdruck ; 45 x 52 cm. – (Atlas historique / Châtelain, Gueudeville ; tome 2, no. 12)

Titel oben. Numerierung oben rechts: "tome 2 no. 12".
Ursprungswerk: "Atlas historique" von Z. Châtelain und N. Gueudeville (Amsterdam, 1705–1739) **Ryh 4310 : 12**

8268 Genealogie de la maison de Wirtemberg, ses diferentes branches, ses titres et ses alliances : avec privilege de nosseigneurs les etats de Hollande et de West-Frise. – [Amsterdam] : [s.n.], [zwischen 1705 und 1739]. – 1 Blatt : Kupferdruck ; 45 x 52 cm. – (Atlas historique / Châtelain, Gueudeville ; tome 2, no. 15)

Titel oben. Numerierung oben rechts: "tome 2. no. 15".
Ursprungswerk: "Atlas historique" von Z. Châtelain und N. Gueudeville (Amsterdam, 1705–1739) **Ryh 4310 : 13**

8269 Genealogie de la maison de Hesse Cassel, avec ses diferentes branches, ses titres, ses etats et ses alliances : avec privilege de nosseigneurs les etats de Hollande et de West-Frise. – [Amsterdam] : [s.n.], [zwischen 1705 und 1739]. – 1 Blatt : Kupferdruck ; 45 x 53 cm. – (Atlas historique / Châtelain, Gueudeville ; tome 2, no. 14)

Titel oben. Numerierung oben rechts: "tome 2 no. 14".
Ursprungswerk: "Atlas historique" von Z. Châtelain und N. Gueudeville (Amsterdam, 1705–1739) **Ryh 4310 : 14**

8270 Carte genealogique de la maison de Mecklembourg; ses differentes branches, ses armes, ses titres et ses alliances : avec privilege de nosseigneurs les etats de

Hollande et de West-Frise. – [Amsterdam] : [s.n.], [zwischen 1705 und 1739]. – 1 Blatt : Kupferdruck ; 45 x 52 cm. – (Atlas historique / Châtelain, Gueudeville ; tome 2, no. 18)

Titel oben. Numerierung oben rechts: "tome 2. no. 18".

Ursprungswerk: "Atlas historique" von Z. Châtelain und N. Gueudeville (Amsterdam, 1705–1739)

Ryh 4310 : 15

8271 Genealogie de la maison d'Holstein, ses différentes branches, ses titres, ses armes, et ses alliances : avec privilege de nosseigneurs les etats de Hollande et de Westfrise. – [Amsterdam] : [s.n.], [zwischen 1705 und 1739]. – 1 Blatt : Kupferdruck ; 45 x 53 cm. – (Atlas historique / Châtelain, Gueudeville ; tome 2, no. 16)

Titel oben. Numerierung oben rechts: "tome 2 no. 16".

Ursprungswerk: "Atlas historique" von Z. Châtelain und N. Gueudeville (Amsterdam, 1705–1739)

Ryh 4310 : 16

8272 Genealogie de la maison de Baden, ses différentes branches, ses armes, ses titres et ses alliances : avec privilege de nosseigneurs les etats de Hollande et de West Frise. – [Amsterdam] : [s.n.], [zwischen 1705 und 1739]. – 1 Blatt : Kupferdruck ; 45 x 52 cm. – (Atlas historique / Châtelain, Gueudeville ; tome 2, no. 17)

Titel oben. Numerierung oben rechts: "tome 2 no. 17".

Ursprungswerk: "Atlas historique" von Z. Châtelain und N. Gueudeville (Amsterdam, 1705–1739)

Ryh 4310 : 17

8273 Genealogie de la maison d'Anhalt, ses différentes branches, ses titres, ses armes, et ses alliances : avec privilege de nosseigneurs les etats de Hollande et de Westfrise. – [Amsterdam] : [s.n.], [zwischen 1705 und 1739]. – 1 Blatt : Kupferdruck ; 45 x 53 cm. – (Atlas historique / Châtelain, Gueudeville ; tome 2, no. 19)

Titel oben. Numerierung oben rechts: "tome 2. no. 19".

Ursprungswerk: "Atlas historique" von Z. Châtelain und N. Gueudeville (Amsterdam, 1705–1739)

Ryh 4310 : 18

8274 Carte genealogique de la maison de Nassau, dans laquelle l'on fait remarquer, son origine, et les différentes branches, qu'elle à formée, ses armes, ses titres, et ses diverses alliances. – [Amsterdam] : [s.n.], [zwischen 1705 und 1739]. – 2 Blätter : Kupferdruck ; 45 x 92 cm. – (Atlas historique / Châtelain, Gueudeville ; tome 2, no. 21)

Titel oben. Numerierung oben rechts: "tome 2 no. 21".

Ursprungswerk: "Atlas historique" von Z. Châtelain und N. Gueudeville (Amsterdam, 1705–1739)

Ryh 4310 : 19

8275 Carte genealogique pour conduire à faire connoître sur quoi sont fondés les pretendants à la succession de la principauté de Neuchâtel : avec privilege de nosseigneurs les etats de Hollande et de West-Frise. – [Amsterdam] : [s.n.], [zwischen 1705 und 1739]. – 1 Blatt : Kupferdruck ; 45 x 53 cm. – (Atlas historique / Châtelain, Gueudeville ; tome 2, no. 65)

Karten unten links ("Principauté de Neuchâtel", 7 x 9 cm) und unten rechts ("Baronie de Arley de la maison de Châlons", 7 x 9 cm).

Numerierung oben rechts: "tome 2. no. 65". Ursprungswerk: "Atlas historique" von Z. Châtelain und N. Gueudeville (Amsterdam, 1705–1739)

Ryh 4310 : 20

8276 Carte genealogique des ducs et rois de Boheme et de Hongrie qui ont régné ou gouverné ces différents états : avec des instructions pour conduire à l'histoire de Pologne. – [Amsterdam] : [s.n.], [zwischen 1705 und 1739]. – 2 Blätter : Kupferdruck ; 45 x 101 cm. – (Atlas historique / Châtelain, Gueudeville ; tome 4, no. 27)

Karten unten links ("Carte du royaume de Bohême", 12 x 15 cm) und unten rechts ("Carte du royaume de Hongrie", 12 x 15 cm).

Numerierung oben rechts: "tome 4: no. 27". Ursprungswerk: "Atlas historique" von Z. Châtelain und N. Gueudeville (Amsterdam, 1705–1739)

Ryh 4310 : 21

8277 Carte genealogique des rois de Hongrie et de Boheme et l'abrége du gouvernement de ces deux royaumes : avec privilege de nosseigneurs les etats de Hollande et de Westfrise. – [Amsterdam] : [s.n.], [zwischen 1705 und 1739]. – 1 Blatt : Kupferdruck ; 45 x 52 cm. – (Atlas historique / Châtelain, Gueudeville ; tome 2, no. 40 1/2)

Titel oben. Numerierung oben rechts: "tome 2. no. 40 1/2".

Ursprungswerk: "Atlas historique" von Z. Châtelain und N. Gueudeville (Amsterdam, 1705–1739)

Ryh 4310 : 22

8278 Carte genealogique des princes et rois de Pologne et des familles royales et duciales de Piaste et de Jagelon, les différentes branches qu'elles ont formées ainsi que les autres rois de cet état, leurs armes et leurs alliances, et des remarques sur l'intelligence de l'histoire. – [Amsterdam] : [s.n.], [zwischen 1705 und 1739]. – 2 Blätter : Kupferdruck ; 45 x 99 cm. – (Atlas historique / Châtelain, Gueudeville ; tome 4, no. 25)

Karten unten links ("Carte du royaume de Pologne", 12 x 16 cm) und unten rechts ("Carte du duché de Silesie", 12 x 16 cm).

Numerierung oben rechts: "tome 4. no. 25". Ursprungswerk: "Atlas historique" von Z. Châtelain und N. Gueudeville (Amsterdam, 1705–1739)

Ryh 4310 : 23

8279 Carte genealogique de Pologne et les principales branches de ses rois. – [Amsterdam] : [s.n.], [zwischen 1705 und 1739]. – 1 Blatt : Kupferdruck ; 45 x 53 cm. – (Atlas historique / Châtelain, Gueudeville ; tome 4, no. 22)

Erläuterungen links und rechts, Titel oben. Numerierung oben rechts: "tome 4: no. 22". Ursprungswerk: "Atlas historique" von Z. Châtelain und N. Gueudeville (Amsterdam, 1705–1739)

Ryh 4310 : 24

8280 Nouvelle carte genealogique des souverains et des familles illustres aliez à la maison ou aux descendants de la famille royale de Piaste roi de Pologne : avec le blason de leurs armes. – [Amsterdam] : [s.n.], [zwischen 1705 und 1739]. – 2 Blätter : Kupferdruck ; 45 x 102 cm. – (Atlas historique / Châtelain, Gueudeville ; tome 4, no. 26)

Erläuterungen unten links und rechts. Numerierung oben rechts:

"tome 4: no. 26.". Ursprungswerk: "Atlas historique" von Z. Châtelain und N. Gueudeville (Amsterdam, 1705–1739)

Ryh 4310 : 25

10.1.11 "Atlas élémentaire ..." von Courtalon • "Atlas élémentaire ..." by Courtalon

8281 Germania universa : Atlas elementaire de l'Abbé Courtalon. – [Paris] : [Verrier], 1774. – 20 S., Taf., Kt. (in Sammelband) ; 34 cm

Systematische Gliederung nach Ryhiner: Kap. 10 (Germania), Sektion I (Germania universa), Bd. 11 **Ryh 4311**

8282 Atlas elementaire ou l'on voit sur des cartes et des tableaux relatifs a l'objet l'etat actuel de la constitution politique de l'empire d'Alemagne : avec approbation et privilège du roy / le tout composé et vérifié d'après les meilleures cartes nationales, la géographie de Mr. Busching, les ouvrages de M.rs Schmauss et Pfëffel, les Institutions aux Droit public de l'Alemagne par Mr. Gérard [et]c. ; dédié et présenté au roi par l'Abbé Courtalon, précepteur des pages de Madame, et cy-devant de ceux de feü Madame la Dauphine mere du roi ; [Titelblatt:] Arrivet fecit, Desbruslins fils scripsit. – A Paris : chez Verrier géographe du roi et des enfans de France rue des 4. fils au Marais, 1774. – 20 S., Taf., Kt. : vorw. Ill. ; 34 x 51 cm **Ryh 4311 : 1–48**

8283 [Titelblatt Courtalon]. – [Paris] : [Verrier], 1774. – 1 Blatt ; 30 x 46 cm. – (Atlas elementaire ou l'on voit sur des cartes et des tableaux relatifs à l'objet l'état actuel de la constitution politique de l'empire d'Allemagne)

Ryh 4311 : 1 A

8284 Discours préliminaire, dont la lecture est nécessaire pour entendre cet ouvrage élémentaire, [et] pour en connoître les avantages. – [Paris] : [Verrier], [1774]. – 20 S. ; 30 cm. – (Atlas elementaire ou l'on voit sur des cartes et des tableaux relatifs à l'objet l'état actuel de la constitution politique de l'empire d'Allemagne)

Ryh 4311 : 1 B

8285 Tableau général, où l'on voit le nombre et l'ordre des etats immédiats qui composent la diète de l'empire / par l'Abbé Courtalon précept.r des pages de feue M.me la Dauphine. – [Paris] : [Verrier], [1774]. – 1 Blatt ; 33 x 46 cm. – (Atlas elementaire ou l'on voit sur des cartes et des tableaux relatifs à l'objet l'état actuel de la constitution politique de l'empire d'Allemagne)

Koloriert

Ryh 4311 : 2

8286 Carte générale où l'on voit la situation respective des dix cercles de l'empire d'Alemagne, : avec les archevêchés, les evêchés, les universités et le principales académies et Monnoyes / Desbruslins fils, sculpsit. – [Ca. 1:6900000]. – [Paris] : [Verrier], [1774]. – 1 Karte : Kupferdruck ; 18 x 24 cm. – (Atlas elementaire ou l'on voit sur des cartes et des tableaux relatifs à l'objet l'état actuel de la constitution politique de l'empire d'Allemagne ; 1)

Titelkartusche unten links, Legenden- und Massstabskartusche oben links. Numerierung oben rechts: "I.". Koloriert **Ryh 4311 : 13**

8287 Idée générale de l'empire d'Alemagne. – [Paris] : [Verrier], [1774]. – 1 Blatt ; 33 x 46 cm. – (Atlas

elementaire ou l'on voit sur des cartes et des tableaux relatifs à l'objet l'état actuel de la constitution politique de l'empire d'Allemagne ; I.er tableau)

Numerierung oben rechts: "I.er tableau". Koloriert **Ryh 4311 : 14**

8288 Carte où l'on voit l'état actuel et l'étendue respective de toutes les principautés, abbayes, comtés, villes impériales et autres etats immédiats du cercle de Souabe / extrait de Busching et de la carte de Hasius ; par l'Abbé Courtalon ; Desbruslins fils, sculpsit. – [Ca. 1:1100000]. – [Paris] : [Verrier], 1774. – 1 Karte : Kupferdruck ; 22 x 29 cm. – (Atlas elementaire ou l'on voit sur des cartes et des tableaux relatifs à l'objet l'état actuel de la constitution politique de l'empire d'Allemagne ; 2)

Titelkartusche oben links, Massstabskartusche oben rechts.

Numerierung oben rechts: "II.". Koloriert **Ryh 4311 : 15**

8289 Tableau politique, contenant les états d'empire qui ont droit de séance, et le rang qu'ils tiennent aux dietes du cercle de Souabe, suivant la liste des états dictés à la derniere assemblée de 1757. – [Paris] : [Verrier], [1774]. – 1 Blatt ; 33 x 46 cm. – (Atlas elementaire ou l'on voit sur des cartes et des tableaux relatifs à l'objet l'état actuel de la constitution politique de l'empire d'Allemagne ; II. tableau)

Numerierung oben rechts: "II. tableau". Koloriert **Ryh 4311 : 16**

8290 Carte où l'on voit la situation et l'étendue respective de tous les etats immédiats du cercles de Bavière / Desbruslins fils, sculpsit. – [Ca. 1:2100000]. – [Paris] : [Verrier], 1774. – 1 Karte : Kupferdruck ; 18 x 25 cm. – (Atlas elementaire ou l'on voit sur des cartes et des tableaux relatifs à l'objet l'état actuel de la constitution politique de l'empire d'Allemagne ; 3)

Titelkartusche oben links, Massstabskartusche unten links, Legende oben rechts. Numerierung oben rechts: "III.". Koloriert

Ryh 4311 : 17

8291 Tableau politique, où l'on voit les états de l'empire qui ont droit de séance, et le rang qu'ils tiennent aux dietes du cercle de Baviere, suivant ce qui s'est passé à la diete de 1682. – [Paris] : [Verrier], [1774]. – 1 Blatt ; 33 x 46 cm. – (Atlas elementaire ou l'on voit sur des cartes et des tableaux relatifs à l'objet l'état actuel de la constitution politique de l'empire d'Allemagne ; III tableau)

Numerierung oben rechts: "III tableau". Koloriert **Ryh 4311 : 18**

8292 Carte contenant les divisions et subdivisions des provinces qui composent le cercle d'Autriche / Desbruslins fils, sculpsit. – [Ca. 1:2800000]. – [Paris] : [Verrier], 1774. – 1 Karte : Kupferdruck ; 18 x 25 cm. – (Atlas elementaire ou l'on voit sur des cartes et des tableaux relatifs à l'objet l'état actuel de la constitution politique de l'empire d'Allemagne ; 4)

Titelkartusche oben links, Massstabskartusche unten links, Erläuterungen unten rechts. Numerierung oben rechts: "IV.". Koloriert

Ryh 4311 : 19

8293 Tableau politique et géographique du cercle d'Autriche. – [Paris] : [Verrier], [1774]. – 1 Blatt ; 33 x 46 cm. – (Atlas elementaire ou l'on voit sur des cartes et

des tableaux relatifs à l'objet l'état actuel de la constitution politique de l'empire d'Allemagne ; IV. tableau)
Numerierung oben rechts: "IV. tableau". Koloriert **Ryh 4311 : 20**

8294 Etat actuel de la Bohême, de la Moravie, de la Silésie et de la Lusace / Desbruslins fils, sculpsit. – [Ca. 1:2900000]. – [Paris] : [Verrier], 1774. – 1 Karte : Kupferdruck ; 18 x 25 cm. – (Atlas elementaire ou l'on voit sur des cartes et des tableaux relatifs à l'objet l'état actuel de la constitution politique de l'empire d'Allemagne ; 5)

Titelkartusche oben links, Massstabskartusche oben rechts, Legendenkartusche unten rechts. Numerierung oben rechts: "V.". Koloriert **Ryh 4311 : 21**

8295 Tableau géographique de la Bohême, de la Moravie, de la Lusace, et de la Silésie. – [Paris] : [Verrier], [1774]. – 1 Blatt ; 33 x 46 cm. – (Atlas elementaire ou l'on voit sur des cartes et des tableaux relatifs à l'objet l'état actuel de la constitution politique de l'empire d'Allemagne ; V tableau)

Numerierung oben rechts: "V tableau". Koloriert **Ryh 4311 : 22**

8296 Carte des principautés comtés et autres états d'empire, qui se trouvent dans la partie méridionale du cercle de la Haute Saxe / Desbruslins fils, sculpsit. – [Ca. 1:1400000]. – [Paris] : [Verrier], 1772. – 1 Karte : Kupferdruck ; 18 x 25 cm. – (Atlas elementaire ou l'on voit sur des cartes et des tableaux relatifs à l'objet l'état actuel de la constitution politique de l'empire d'Allemagne ; 6)

Titelkartusche oben links, Massstabskartusche unten rechts, Legende rechts. Numerierung oben rechts: "VI.". Koloriert **Ryh 4311 : 23**

8297 Tableau politique, contenant les états d'empire qui ont droit de séance, [et] le rang qu'ils tiennent aux diètes du cercle de Haute-Saxe suivant le recès d'empire de 1588 [et] de 1672. – [Paris] : [Verrier], [1774]. – 1 Blatt ; 33 x 46 cm. – (Atlas elementaire ou l'on voit sur des cartes et des tableaux relatifs à l'objet l'état actuel de la constitution politique de l'empire d'Allemagne ; VI. tableau)

Numerierung oben rechts: "VI. tableau". Koloriert **Ryh 4311 : 24**

8298 Partie septentrionale du cercle de la Haute Saxe, contenant le Brandebourg et la Poméranie / Desbruslins fils, sculpsit. – [Ca. 1:2100000]. – [Paris] : [Verrier], 1774. – 1 Karte : Kupferdruck ; 18 x 25 cm. – (Atlas elementaire ou l'on voit sur des cartes et des tableaux relatifs à l'objet l'état actuel de la constitution politique de l'empire d'Allemagne ; 7)

Titelkartusche unten rechts, Massstabskartusche unten links. Numerierung oben rechts: "VII.". Koloriert **Ryh 4311 : 25**

8299 Tableau géographique de la marche de Brandebourg et du duché de Poméranie. – [Paris] : [Verrier], [1774]. – 1 Blatt ; 33 x 46 cm. – (Atlas elementaire ou l'on voit sur des cartes et des tableaux relatifs à l'objet l'état actuel de la constitution politique de l'empire d'Allemagne ; VII tableau)

Numerierung oben rechts: "VII tableau". Koloriert **Ryh 4311 : 26**

8300 Carte des états d'empire, contenus dans le cercle de la Basse Saxe / Desbruslins fils, sculpsit. – [Ca. 1:2100000]. – [Paris] : [Verrier], 1774. – 1 Karte : Kupferdruck ; 18 x 25 cm. – (Atlas elementaire ou l'on voit sur des cartes et des tableaux relatifs à l'objet l'état actuel de la constitution politique de l'empire d'Allemagne ; 8)

Titelkartusche unten links, Massstabskartusche unten rechts, Legende oben links. Numerierung oben rechts: "VIII.". Koloriert **Ryh 4311 : 27**

8301 Tableau politique, contenant les états d'empire qui ont droit de séance, [et] le rang qu'ils tiennent à la diète du cercle de la Basse-Saxe, suivant la matricule du cercle de 1654 [et] de 1682. – [Paris] : [Verrier], [1774]. – 1 Blatt ; 33 x 46 cm. – (Atlas elementaire ou l'on voit sur des cartes et des tableaux relatifs à l'objet l'état actuel de la constitution politique de l'empire d'Allemagne ; VIII. tableau)

Numerierung oben rechts: "VIII. tableau". Koloriert **Ryh 4311 : 28**

8302 Etat actuel des possessions de tous les princes, comtes et autres états d'empire du cercle de Westphalie / Desbruslins fils, sculpsit. – [Ca. 1:2100000]. – [Paris] : [Verrier], 1774. – 1 Karte : Kupferdruck ; 23 x 18 cm. – (Atlas elementaire ou l'on voit sur des cartes et des tableaux relatifs à l'objet l'état actuel de la constitution politique de l'empire d'Allemagne ; 9)

Titelkartusche und Massstabsleisten oben links, Legende unten rechts. Numerierung oben rechts: "IX.". Koloriert **Ryh 4311 : 29**

8303 Tableau politique, contenant les états d'empire qui ont droit de séance, [et] le rang qu'ils tiennent aux diètes du cercle de Westphalie, suivant la diète de Cologne de 1704 [et] 1705, [et] suivant d'autres listes d'états plus nouvelles. – [Paris] : [Verrier], [1774]. – 1 Blatt ; 33 x 46 cm. – (Atlas elementaire ou l'on voit sur des cartes et des tableaux relatifs à l'objet l'état actuel de la constitution politique de l'empire d'Allemagne ; IX. tableau)

Numerierung oben rechts: "IX. tableau". Koloriert **Ryh 4311 : 30**

8304 Carte du cercle de Bourgogne où l'on voit toutes les possessions de la maison d'Autriche dans les Pays Bas / Desbruslins fils, sculps. – [Ca. 1:1500000]. – [Paris] : [Verrier], 1774. – 1 Karte : Kupferdruck ; 17 x 24 cm. – (Atlas elementaire ou l'on voit sur des cartes et des tableaux relatifs à l'objet l'état actuel de la constitution politique de l'empire d'Allemagne ; 10)

Titelkartusche und Massstabskartusche unten links, Legende oben rechts. Numerierung oben rechts: "X.e.". Koloriert **Ryh 4311 : 31**

8305 Tableau géographique du cercle de Bourgogne. – [Paris] : [Verrier], [1774]. – 1 Blatt ; 33 x 46 cm. – (Atlas elementaire ou l'on voit sur des cartes et des tableaux relatifs à l'objet l'état actuel de la constitution politique de l'empire d'Allemagne ; X. tableau)

Numerierung oben rechts: "X. tableau". Koloriert **Ryh 4311 : 32**

8306 Carte du cercle électoral contenant les archevêchés et électorat de Mayence de Trèves et de Cologne le Palatinat et les autres états d'empire de la dépendance de

ce cercle / Desbruslins fils, sculpsit. – [Ca. 1:1500000]. – [Paris] : [Verrier], 1774. – 1 Karte : Kupferdruck ; 22 x 18 cm. – (Atlas elementaire ou l'on voit sur des cartes et des tableaux relatifs à l'objet l'état actuel de la constitution politique de l'empire d'Allemagne ; 11)

Nebenkarten unten links: "Carte particuliere de l'Eichsfeld ..." (4 x 3 cm), "Carte du district d'Erfuth" (4 x 4 cm). Titeltartusche oben links, Legenden oben rechts, Massstabskartusche unten rechts.

Numerierung oben rechts: "XI.". Koloriert **Ryh 4311 : 33**

8307 Tableau politique et géographique contenant le nombre [et] l'ordre des états immédiats qui composent la diete du cercle électoral. – [Paris] : [Verrier], [1774]. – 1 Blatt ; 33 x 46 cm. – (Atlas elementaire ou l'on voit sur des cartes et des tableaux relatifs à l'objet l'état actuel de la constitution politique de l'empire d'Allemagne ; XI. tableau)

Numerierung oben rechts: "XI. tableau". Koloriert **Ryh 4311 : 34**

8308 Carte où l'on voit l'état actuel des possessions de tous les princes, comtes et autres etats d'empire du cercle du Haut Rhin / Desbruslins fils, sculpsit. – [Ca. 1:1500000]. – [Paris] : [Verrier], 1774. – 1 Karte : Kupferdruck ; 23 x 20 cm. – (Atlas elementaire ou l'on voit sur des cartes et des tableaux relatifs à l'objet l'état actuel de la constitution politique de l'empire d'Allemagne ; 12)

Nebenkarte unten rechts (7 x 7 cm). Titeltartusche oben links, Legende Mitte rechts, Massstabsleisten Mitte links. Numerierung oben rechts: "XII.". Koloriert **Ryh 4311 : 35**

8309 Tableau politique et géographique, contenant les états d'empire qui ont droit de séance, [et] indiquant le rang qu'ils tiennent aux dietes du cercle du Haut-Rhin. – [Paris] : [Verrier], [1774]. – 1 Blatt ; 33 x 46 cm. – (Atlas elementaire ou l'on voit sur des cartes et des tableaux relatifs à l'objet l'état actuel de la constitution politique de l'empire d'Allemagne ; XII. tableau)

Numerierung oben rechts: "XII. tableau". Koloriert **Ryh 4311 : 36**

8310 Etat actuel des possessions de tous les princes, comtes et autres etats d'empire du cercle de Franconie : avec in indice des six cantons de la nobles.e im[m]ediate / Desbruslins fils, sculpsit. – [Ca. 1:1400000]. – [Paris] : [Verrier], 1774. – 1 Karte : Kupferdruck ; 18 x 25 cm. – (Atlas elementaire ou l'on voit sur des cartes et des tableaux relatifs à l'objet l'état actuel de la constitution politique de l'empire d'Allemagne ; 13)

Titeltartusche oben links, Legenden rechts und Mitte links, Massstabskartusche unten links. Numerierung oben rechts: "XIII.". Koloriert **Ryh 4311 : 37**

8311 Tableau politique, où l'on voit les états de l'empire qui ont droit de séance, le rang qu'ils tiennent aux dietes du cercle de Franconie, suivant l'assemblée de 1735. – [Paris] : [Verrier], [1774]. – 1 Blatt ; 33 x 46 cm. – (Atlas elementaire ou l'on voit sur des cartes et des tableaux relatifs à l'objet l'état actuel de la constitution politique de l'empire d'Allemagne ; XIII. tableau)

Numerierung oben rechts: "XIII. tableau". Koloriert **Ryh 4311 : 38**

8312 Table chronologique, où l'on voit le commencement des états d'empire, l'époque des principales loix, des établissemens [et] événemens qui ont produit par degré l'état actuel de l'empire. – [Paris] : [Verrier], [1774]. – 1 Blatt ; 33 x 46 cm. – (Atlas elementaire ou l'on voit sur des cartes et des tableaux relatifs à l'objet l'état actuel de la constitution politique de l'empire d'Allemagne)

Koloriert

Ryh 4311 : 39

8313 Suite de la table chronologique, où l'on voit le commencement des états d'empire, l'époque des principales loix, des établissemens [et] événemens qui ont produit par degré l'état actuel de l'empire. – [Paris] : [Verrier], [1774]. – 1 Blatt ; 33 x 46 cm. – (Atlas elementaire ou l'on voit sur des cartes et des tableaux relatifs à l'objet l'état actuel de la constitution politique de l'empire d'Allemagne)

Koloriert

Ryh 4311 : 40

8314 [Deuxième suite de la table chronologique, où l'on voit le commencement des états d'empire, l'époque des principales loix, ...] II. suite de la table chronologique, où l'on voit le commencement des états d'empire, l'époque des principales loix, des établissemens [et] événemens qui ont produit par degré l'état actuel de l'empire. – [Paris] : [Verrier], [1774]. – 1 Blatt ; 33 x 46 cm. – (Atlas elementaire ou l'on voit sur des cartes et des tableaux relatifs à l'objet l'état actuel de la constitution politique de l'empire d'Allemagne)

Koloriert

Ryh 4311 : 41

8315 [Troisième suite de la table chronologique, où l'on voit le commencement des états d'empire, l'époque des principales loix, ...] III. suite de la table chronologique, où l'on voit le commencement des états d'empire, l'époque des principales loix, des établissemens [et] événemens qui ont produit par degré l'état actuel de l'empire : avec approbation, [et] privilège du roi / par l'Abbé Courtalon, cleric de chapelle du roi, précepteur des pages de Madame la Comtesse de Provence, [et] ci-devant de ceux de feu Madame la Dauphine. – [Paris] : de l'imprimerie d'Antoine Boudet imprimeur du roi rue S. Jacques, [1774]. – 1 Blatt ; 33 x 46 cm. – (Atlas elementaire ou l'on voit sur des cartes et des tableaux relatifs à l'objet l'état actuel de la constitution politique de l'empire d'Allemagne)

Koloriert

Ryh 4311 : 42

8316 Instruction pratique ou récapitulation des quatre tables chronologiques, : avec un exposé des principaux événemens de chaque siècle dont il n'est pas fait mention dans les tables. – [Paris] : [Verrier], [1774]. – 1 Blatt ; 33 x 46 cm. – (Atlas elementaire ou l'on voit sur des cartes et des tableaux relatifs à l'objet l'état actuel de la constitution politique de l'empire d'Allemagne)

Koloriert

Ryh 4311 : 43

8317 Abrégé méthodique des principes du droit public de l'empire. – [Paris] : [Verrier], [1774]. – 1 Blatt ; 33 x 46 cm. – (Atlas elementaire ou l'on voit sur des cartes et

des tableaux relatifs à l'objet l'état actuel de la constitution politique de l'empire d'Allemagne)

Koloriert

Ryh 4311 : 44

8318 [Première suite de l'abrégé méthodique des principes du droit public de l'empire.] I. suite de l'abrégé méthodique des principes du droit public de l'empire. – [Paris] : [Verrier], [1774]. – 1 Blatt ; 33 x 46 cm. – (Atlas élémentaire ou l'on voit sur des cartes et des tableaux relatifs à l'objet l'état actuel de la constitution politique de l'empire d'Allemagne)

Koloriert

Ryh 4311 : 45

8319 [Deuxième suite de l'abrégé méthodique des principes du droit public de l'empire.] II. suite de l'abrégé méthodique des principes du droit public de l'empire. – [Paris] : [Verrier], [1774]. – 1 Blatt ; 33 x 46 cm. – (Atlas élémentaire ou l'on voit sur des cartes et des tableaux relatifs à l'objet l'état actuel de la constitution politique de l'empire d'Allemagne)

Koloriert

Ryh 4311 : 46

8320 [Troisième suite de l'abrégé méthodique des principes du droit public de l'empire.] III suite de l'abrégé méthodique des principes du droit public de l'empire. – [Paris] : [Verrier], [1774]. – 1 Blatt ; 33 x 46 cm. – (Atlas élémentaire ou l'on voit sur des cartes et des tableaux relatifs à l'objet l'état actuel de la constitution politique de l'empire d'Allemagne)

Koloriert

Ryh 4311 : 47

8321 [Quatrième suite de l'abrégé méthodique des principes du droit public de l'empire.] IV. suite de l'abrégé méthodique des principes du droit public de l'empire. – [Paris] : [Verrier], [1774]. – 1 Blatt ; 33 x 46 cm. – (Atlas élémentaire ou l'on voit sur des cartes et des tableaux relatifs à l'objet l'état actuel de la constitution politique de l'empire d'Allemagne)

Koloriert

Ryh 4311 : 48

10.1.12 "Grand atlas d'Allemagne ..." von Jäger • "Grand atlas d'Allemagne ..." by Jäger

8322 Germania universa : Grand atlas d'Allemagne von Jäger. – Francfort sur le Mayn, 1789. – 81 Kt. (in Sammelband) ; 56 cm

Systematische Gliederung nach Ryhiner: Kap. 10 (Germania), Sektion 1 (Germania universa), Bd. 12

Ryh 4312

8323 [Titelblatt Jäger "Grand atlas d'Allemagne"] / Cöntgen sculps. Mog. – [Frankfurt am Main] : [Jäger], 1789. – 1 Blatt ; 53 x 63 cm. – (Grand atlas d'Allemagne en LXXXI feuilles)

Ursprungswerk: "Grand atlas d'Allemagne en LXXXI feuilles" von J. W. A. Jaeger (Frankfurt a.M., 1789)

Ryh 4312 : 1

8324 Carte topographique d'Allemagne. contenant une partie de la province de Groeningen : a. p. d. S. M. i. / fait par I. W. A. Jaeger. – [Ca. 1:210000]. – A Francfort sur le Mein : [Jäger], 1783. – 1 Karte : Kupferdruck ; 46 x

57 cm. – (Grand atlas d'Allemagne en LXXXI feuilles ; feuille 2)

Titel und Massstabsleiste oben. Numerierung oben rechts: "Feuille II". Ursprungswerk: "Grand atlas d'Allemagne en LXXXI feuilles" von J. W. A. Jaeger (Frankfurt a.M., 1789). Grenzen koloriert

Ryh 4312 : 2

8325 Carte topographique d'Allemagne contenant une partie du duché d'Oldenbourg et Delmenhorst de Friesland orient: et de la prov: de Grönningen : a. p. de S. M. i. / fait par I. W. Jaeger ; gravé par Berndt. – [Ca. 1:210000]. – A Francfort sur le Mein : [Jäger], [1789]. – 1 Karte : Kupferdruck ; 46 x 56 cm. – (Grand atlas d'Allemagne en LXXXI feuilles ; feuille 3)

Titel und Massstabsleiste oben. Numerierung oben rechts: "Feuille III.". Ursprungswerk: "Grand atlas d'Allemagne en LXXXI feuilles" von J. W. A. Jaeger (Frankfurt a.M., 1789). Grenzen koloriert

Ryh 4312 : 3

8326 Carte topographique d'Allemagne contenant une partie du duche de Holstein Stormaringen, du duche de Bremen et de la ville libre imperial de Hambourg : a. p. de S. M. i. / fait par J. W. A. Jaeger. – [Ca. 1:210000]. – A Francfort sur le Mein : [Jäger], 1782. – 1 Karte : Kupferdruck ; 46 x 57 cm. – (Grand atlas d'Allemagne en LXXXI feuilles ; feuille 4)

Titel und Massstabsleiste oben. Numerierung oben rechts: "Feuille IV". Ursprungswerk: "Grand atlas d'Allemagne en LXXXI feuilles" von J. W. A. Jaeger (Frankfurt a.M., 1789). Koloriert

Ryh 4312 : 4

8327 Carte topographique d'Allemagne contenant le duché de Lauenbourg, une partie du duche de Mecklenbourg, de Holstein Wagrien l'evêché, et la ville livre imperiale de Lübeck Lünebourg [et]c. : a. p. d. S. M. i. / fait par I. W. A. Jaeger, a Francfort sur le Mein; ou on trouve cette carte ; Berndt sculp. – [Ca. 1:210000]. – Francfort sur le Mein : [Jäger], [1789]. – 1 Karte : Kupferdruck ; 45 x 56 cm. – (Grand atlas d'Allemagne en LXXXI feuilles ; feuille 5)

Titel und Massstabsleiste oben. Numerierung oben rechts: "Feuille V.". Ursprungswerk: "Grand atlas d'Allemagne en LXXXI feuilles" von J. W. A. Jaeger (Frankfurt a.M., 1789). Koloriert

Ryh 4312 : 5

8328 Carte topographique d'Allemagne contenant le duche de Mecklenburg et une partie de la Pomeranie de Suedois aussy bien de Prusse : a. p. d. S. M. i. / fait par I. W. Jaeger ; gravé par Berndt. – [Ca. 1:210000]. – A Francfort sur le Mein : se vend chez l'auteur, [1789]. – 1 Karte : Kupferdruck ; 46 x 56 cm. – (Grand atlas d'Allemagne en LXXXI feuilles ; feuille 6)

Titel und Massstabsleiste oben. Numerierung oben rechts: "Feuille VI.". Ursprungswerk: "Grand atlas d'Allemagne en LXXXI feuilles" von J. W. A. Jaeger (Frankfurt a.M., 1789). Koloriert

Ryh 4312 : 6

8329 Carte topographique d'Allemagne contenant une partie du duché de Pomeranie de Suedois et de Prusse : a. p. d. S. M. i. / fait par I. W. Jaeger ; J. C. Berndt scrip. – [Ca. 1:210000]. – A Francfort sur le Mein : se vend chez l'auteur, [1789]. – 1 Karte : Kupferdruck ; 46 x 57 cm. – (Grand atlas d'Allemagne en LXXXI feuilles ; feuille 7)

Titel und Massstabsleiste oben. Numerierung oben rechts: "Feuille VII.". Ursprungswerk: "Grand atlas d'Allemagne en LXXXI

feuilles" von J. W. A. Jaeger (Frankfurt a.M., 1789). Koloriert
Ryh 4312 : 7

8330 Carte topographique d'Allemagne contenant le duché de Pomeranie et une partie de la Nouv: Marche : a. p. de S. M. i. / fait par I. W. Iæger ; gravé par Berndt. – [Ca. 1:210000]. – A Francfort sur le Mein : [Jäger], [1789]. – 1 Karte : Kupferdruck ; 46 x 57 cm. – (Grand atlas d'Allemagne en LXXXI feuilles ; feuille 8)
 Titel und Massstabsleiste oben. Numerierung oben rechts: "Feuille VIII.". Ursprungswerk: "Grand atlas d'Allemagne en LXXXI feuilles" von J. W. A. Jaeger (Frankfurt a.M., 1789). Koloriert
Ryh 4312 : 8

8331 Carte topographique d'Allemagne contenant un reste de Pomeranie et und partie de la Pologne prussienne savoir les territoires de Dirschau, Schlochow, Tuchel, Schwetz et le palatinat de Kulm [etc.] : a. p. d. S. M. i. / fait par I. W. Iæger ; gravé par Berndt. – [Ca. 1:210000]. – A Francfort sur le Mein : [Jäger], [1789]. – 1 Karte : Kupferdruck ; 45 x 56 cm. – (Grand atlas d'Allemagne en LXXXI feuilles ; feuille 9)
 Titel und Massstabsleiste oben. Numerierung oben rechts: "Feuille IX.". Ursprungswerk: "Grand atlas d'Allemagne en LXXXI feuilles" von J. W. A. Jaeger (Frankfurt a.M., 1789). Koloriert **Ryh 4312 : 9**

8332 Carte topographique d'Allemagne contenant le grand banc de sable, appelé de Bree Vertien, dans la mer d'Allemagne : a. p. d. S. M. i. / faite par I. W. A. Jaeger. – [Ca. 1:210000]. – A Francfort : [Jäger], [1789]. – 1 Karte : Kupferdruck ; 45 x 56 cm. – (Grand atlas d'Allemagne en LXXXI feuilles ; feuille 10)
 Titel und Massstabsleiste oben. Numerierung oben rechts: "Feuille X.". Ursprungswerk: "Grand atlas d'Allemagne en LXXXI feuilles" von J. W. A. Jaeger (Frankfurt a.M., 1789). Koloriert **Ryh 4312 : 10**

8333 Carte topographique d'Allemagne contenant une partie des Provinces Unies, savoir la province de Friesland occidentale, une partie d'Overyssel, de Gueldre, d'Hollande septentrionale, de differentes isles de la meer d'Allemagne, et du Zuider See : a. p. d. S. M. i. / fait par I. W. A. Jaeger. – [Ca. 1:210000]. – A Francfort sur le Mein : [Jäger], 1784. – 1 Karte : Kupferdruck ; 46 x 57 cm. – (Grand atlas d'Allemagne en LXXXI feuilles ; feuille 11)
 Titel und Massstabsleiste oben. Numerierung oben rechts: "Feuille XI". Ursprungswerk: "Grand atlas d'Allemagne en LXXXI feuilles" von J. W. A. Jaeger (Frankfurt a.M., 1789). Grenzen koloriert
Ryh 4312 : 11

8334 Carte topographique d'Allemagne contenant une partie inferieure de l'evêché de Munster, une partie du duche d'Oldenbourg, de l'evêché d'Osnabruck, de Friesland orientale de Gröningen et d'Over Yssel, les comtés de Benthem de Lingen [etc.] : a. p. d. S. M. i. / fait par I. W. A. Jaeger. – [Ca. 1:210000]. – A Francfort sur le Mein : [Jäger], 1784. – 1 Karte : Kupferdruck ; 46 x 57 cm. – (Grand atlas d'Allemagne en LXXXI feuilles ; feuille 12)
 Titel und Massstabsleiste oben. Numerierung oben rechts: "Feuille XII". Ursprungswerk: "Grand atlas d'Allemagne en LXXXI feuilles" von J. W. A. Jaeger (Frankfurt a.M., 1789). Koloriert **Ryh 4312 : 12**

8335 Carte topographique d'Allemagne contenant une partie des duchés de Bremen, et Verden, les comtés de Hoya, et de Diepholtz, une partie du duché d'Oldenbourg, et Delmenhorst, del'evêché d'Osnabruck, des principautés de Minden, et de Calenberg, du comté de Schauenbourg : a. p. d. S. M. i. / fait par I. W. A. Iæger ; J. C. Berndt sculp. – [Ca. 1:210000]. – A Francfort sur le Mein : [Jäger], [1789]. – 1 Karte : Kupferdruck ; 45 x 56 cm. – (Grand atlas d'Allemagne en LXXXI feuilles ; feuille 13)
 Titel und Massstabsleiste oben. Numerierung oben rechts: "Feuille XIII.". Ursprungswerk: "Grand atlas d'Allemagne en LXXXI feuilles" von J. W. A. Jaeger (Frankfurt a.M., 1789). Koloriert
Ryh 4312 : 13

8336 Carte topographique d'Allemagne contenant le principauté de Lunebourg et une partie de la Vielle Marche de Brandenburg : a. p. d. S. M. i. / fait par I. W. Iæger ; J. C. Berndt sculp. – [Ca. 1:210000]. – A Francfort sur le Mein : [Jäger], [1789]. – 1 Karte : Kupferdruck ; 46 x 57 cm. – (Grand atlas d'Allemagne en LXXXI feuilles ; feuille 14)
 Titel und Massstabsleiste oben. Numerierung oben rechts: "Feuille XIV.". Ursprungswerk: "Grand atlas d'Allemagne en LXXXI feuilles" von J. W. A. Jaeger (Frankfurt a.M., 1789). Koloriert
Ryh 4312 : 14

8337 Carte topographique d'Allemagne contenant le Priegnitz ou le Vor Marche une partie de la Vieu et de la Mittel Marche de Brandenburg et du duche de Mecklenbourg [etc.] : a. p. de S. M. i. / fait par I. W. Iæger. – [Ca. 1:210000]. – A Francfort sur le Mein : se vend chez l'auteur, [1789]. – 1 Karte : Kupferdruck ; 45 x 57 cm. – (Grand atlas d'Allemagne en LXXXI feuilles ; feuille 15)
 Titel und Massstabsleiste oben. Numerierung oben rechts: "Feuille XV.". Ursprungswerk: "Grand atlas d'Allemagne en LXXXI feuilles" von J. W. A. Jaeger (Frankfurt a.M., 1789). Koloriert
Ryh 4312 : 15

8338 Carte topographique d'Allemagne contenant le margraviat de Brandenburg [et] [et] / fait par I. W. Iæger ; gravé par Berndt. – [Ca. 1:210000]. – A Francfort sur le Mein : [Jäger], [1789]. – 1 Karte : Kupferdruck ; 45 x 57 cm. – (Grand atlas d'Allemagne en LXXXI feuilles ; feuille 16)
 Titel und Massstabsleiste oben. Numerierung oben rechts: "Feuille XVI". Ursprungswerk: "Grand atlas d'Allemagne en LXXXI feuilles" von J. W. A. Jaeger (Frankfurt a.M., 1789). Koloriert
Ryh 4312 : 16

8339 Carte topographique d'Alllmagne contenant ûne partie de la Neu Marc et les frontieres du royaume de Pologne : a. p. d. S. M. i. / fait par I. W. Jaeger ; gravé par Berndt. – [Ca. 1:210000]. – A Francfort sur le Meyn : [Jäger], [1789]. – 1 Karte : Kupferdruck ; 45 x 57 cm. – (Grand atlas d'Allemagne en LXXXI feuilles ; feuille 17)
 Titel und Massstabsleiste oben. Numerierung oben rechts: "Feuille XVII.". Ursprungswerk: "Grand atlas d'Allemagne en LXXXI feuilles" von J. W. A. Jaeger (Frankfurt a.M., 1789). Koloriert
Ryh 4312 : 17

8340 Carte topographique d'Allemagne contenant une partie de Pologne : pour accomplir le quarre de la grande carte d'Allemagne, savoir les palatinats de Gnesen, Inowrozlaw, et Brsestz : a. p. d. S. M. i. / fait par I. W. Jaeger ; gravé par Berndt. – [Ca. 1:210000]. – A Francfort sur le Mein : se vend chez l'auteur, [1789]. – 1 Karte : Kupferdruck ; 46 x 57 cm. – (Grand atlas d'Allemagne en LXXXI feuilles ; feuille 18)

Titel und Massstabsleiste oben. Numerierung oben rechts: "Feuille XXVIII.". Ursprungswerk: "Grand atlas d'Allemagne en LXXXI feuilles" von J. W. A. Jaeger (Frankfurt a.M., 1789). Teilweise koloriert
Ryh 4312 : 18

8341 Carte topographique d'Allemagne contenant une partie de la comté d'Hollande, des isles de Zeeland et de la mer d'Allemagne : a. p. de S. M. i. / fait par I. W. Jaeger ; J. M. Zell sculps. – [Ca. 1:210000]. – A Francfort sur le Main : [Jäger], l'an 1784. – 1 Karte : Kupferdruck ; 46 x 58 cm. – (Grand atlas d'Allemagne en LXXXI feuilles ; feuille 19)

Titel und Massstabsleiste oben. Numerierung oben rechts: "Feuille XIX.". Ursprungswerk: "Grand atlas d'Allemagne en LXXXI feuilles" von J. W. A. Jaeger (Frankfurt a.M., 1789). Koloriert

Ryh 4312 : 19

8342 Carte topographique d'Allemagne contenant une partie des duchés de Gueldre et de Cleves du comté d'Hollande, la province d'Utrecht, baronie de Breda, metairie de Bois le Duc, et de différentes autres seigneuries : avec p. de S. M. i. / fait par I. W. A. Jaeger ; H. A. Schmidt sc. – [Ca. 1:210000]. – A Francfort sur le Mein : [Jäger], 1785. – 1 Karte : Kupferdruck ; 46 x 58 cm. – (Grand atlas d'Allemagne en LXXXI feuilles ; feuille 20)

Titel und Massstabsleiste oben. Numerierung oben rechts: "Feuille XX". Ursprungswerk: "Grand atlas d'Allemagne en LXXXI feuilles" von J. W. A. Jaeger (Frankfurt a.M., 1789). Koloriert

Ryh 4312 : 20

8343 Carte topographique d'Allemagne contenant une partie du cercle de Westphalie, savoir des duchés de Gueldres et de Cleve, de l'evêché de Munstre, l'evêché d'Osnabrugg, les comtés de Zutphen, de Steinfort, Recklinghausen, la Marck, Tecklenbourg, la baronie de Wisch, la ville de Dortmund : a. p. de S. M. i. / fait par I. et K. ; gravé par I. G. Facius. – [Ca. 1:210000]. – A Francfort sur le Mein : se vend chez I. W. A. Jaeger, [1789]. – 1 Karte : Kupferdruck ; 46 x 58 cm. – (Grand atlas d'Allemagne en LXXXI feuilles ; feuille 21)

Titel und Massstabsleiste oben. Numerierung oben rechts: "Feuille XXI.". Ursprungswerk: "Grand atlas d'Allemagne en LXXXI feuilles" von J. W. A. Jaeger (Frankfurt a.M., 1789). Koloriert

Ryh 4312 : 21

8344 Carte topographique d'Allemagne contenant une partie de Westphalie, les principautés de Braunschwig, Wolfenbüttel, de Callenberg, et de Münden, l'evêché de Paderborn, d'Osnabrück, et de Hildesheim, les comtés de la Lippe, de Ravensberg, de Schaumburg, de Pyrmont, et de Ritberg, l'abbaye de Corvey [etc.] : a. p. de S. M. i. / fait par I. W. Jaeger ; gravé par I. G. Facius. – [Ca. 1:210000]. – A Francfort sur le Mein : se vend chez

l'auteur, [1789]. – 1 Karte : Kupferdruck ; 46 x 58 cm. – (Grand atlas d'Allemagne en LXXXI feuilles ; feuille 22)
Titel und Massstabsleiste oben. Numerierung oben rechts: "Feuille XXII.". Ursprungswerk: "Grand atlas d'Allemagne en LXXXI feuilles" von J. W. A. Jaeger (Frankfurt a.M., 1789). Koloriert

Ryh 4312 : 22

8345 Carte topographique d'Allemagne contenant l'evêché de Hildesheim, le duché de Prunswig Wolfenbüttel, le Harz, la principauté de Halberstadt le comte de Wernigerode, l'abbaye de Quedlinbourg une partie du duché de Lunebourg : principauté d'Anhalt et de la duché de Magdebourg : a. p. d. S. M. i. / fait par I. W. A. [Jäger]. – [Ca. 1:210000]. – A Francfort sur le Mein : [Jäger], [1789]. – 1 Karte : Kupferdruck ; 46 x 58 cm. – (Grand atlas d'Allemagne en LXXXI feuilles ; feuille 23)

Titel und Massstabsleiste oben. Numerierung oben Mitte: "Feuille XXIII.". Ursprungswerk: "Grand atlas d'Allemagne en LXXXI feuilles" von J. W. A. Jaeger (Frankfurt a.M., 1789). Koloriert

Ryh 4312 : 23

8346 Carte topographique d'Allemagne contenant une partie de l'électorat de Brandebourg le duc de Magdebourg le principauté d'Anhalt et de l'électorat de Sax [etc.] : a. p. de S. M. i. / fait par I. W. Jaeger ; I. C. Berndt fecit. – [Ca. 1:210000]. – A Francfort sur le Mein : se vend chez l'auteur, [1789]. – 1 Karte : Kupferdruck ; 46 x 58 cm. – (Grand atlas d'Allemagne en LXXXI feuilles ; feuille 24)

Titel und Massstabsleiste oben. Numerierung oben rechts: "Feuille XXIV.". Ursprungswerk: "Grand atlas d'Allemagne en LXXXI feuilles" von J. W. A. Jaeger (Frankfurt a.M., 1789). Koloriert

Ryh 4312 : 24

8347 Carte topographique d'Allemagne contenant une partie de la margraviat de Brandebourg, savoir la Mittel Marck, la bas Lusace, et le comté de Barut [etc.] : a. p. d. S. M. i. / fait par I. W. Jaeger. – [Ca. 1:210000]. – A Francfort sur le Mein : se vend chez l'auteur, [1789]. – 1 Karte : Kupferdruck ; 46 x 58 cm. – (Grand atlas d'Allemagne en LXXXI feuilles ; feuille 25)

Titel und Massstabsleiste oben. Numerierung oben rechts: "Feuille XXV.". Ursprungswerk: "Grand atlas d'Allemagne en LXXXI feuilles" von J. W. A. Jaeger (Frankfurt a.M., 1789). Koloriert

Ryh 4312 : 25

8348 Carte topographique d'Allemagne contenant une partie de la Silesie inférieure savoir les cercles de Schwibus de Grunberg de Freystadt de Sagan de Glogau de Sternberg et de Guhrau le baronie de Beuthen [etc.] : a. p. de S. M. i. / fait par I. W. Jaeger. – [Ca. 1:210000]. – A Francfort sur le Mein : se vend chez l'auteur, [1789]. – 1 Karte : Kupferdruck ; 46 x 58 cm. – (Grand atlas d'Allemagne en LXXXI feuilles ; feuille 26)

Titel und Massstabsleiste oben. Numerierung oben rechts: "Feuille XXVI.". Ursprungswerk: "Grand atlas d'Allemagne en LXXXI feuilles" von J. W. A. Jaeger (Frankfurt a.M., 1789). Koloriert

Ryh 4312 : 26

8349 Carte topographique d'Allemagne contenant une petite anglet de la Silesie et les confins du grand Pologne : a. p. de S. M. i. / fait par I. W. Jaeger. – [Ca. 1:210000]. –

A Francfort sur le Mein : se vend chez l'auteur, [1789]. – 1 Karte : Kupferdruck ; 45 x 57 cm. – (Grand atlas d'Allemagne en LXXXI feuilles ; feuille 27)

Titel und Massstabsleiste oben. Numerierung oben rechts: "Feuille XXVII.". Ursprungswerk: "Grand atlas d'Allemagne en LXXXI feuilles" von J. W. A. Jaeger (Frankfurt a.M., 1789). Koloriert
Ryh 4312 : 27

8350 Carte topographique d'Allemagne contenant une partie de Pais Bas autriches et de la Flandre : avec p. d. S. M. i. / fait par I. W. A. Jaeger. – [Ca. 1:210000]. – A Francfort sur le Mein : [Jäger], [1789]. – 1 Karte : Kupferdruck ; 46 x 59 cm. – (Grand atlas d'Allemagne en LXXXI feuilles ; feuille 28)

Titel und Massstabsleiste oben. Numerierung oben rechts: "Feuille XXVIII.". Ursprungswerk: "Grand atlas d'Allemagne en LXXXI feuilles" von J. W. A. Jaeger (Frankfurt a.M., 1789). Koloriert
Ryh 4312 : 28

8351 Carte topographique d'Allemagne contenant le duché de Brabant, une partie des duchés de Juliers, de Gueldre, de Limbourg, de l'evêché de Liège [etc.] : a. p. de S. M. i. / fait par I. W. A. Jaeger ; H. A. Schmidt sc. – [Ca. 1:210000]. – A Francfort sur le Mein : [Jäger], [1789]. – 1 Karte : Kupferdruck ; 46 x 58 cm. – (Grand atlas d'Allemagne en LXXXI feuilles ; feuille 29)

Titel und Massstabsleiste oben. Numerierung oben rechts: "Feuille XXIX.". Ursprungswerk: "Grand atlas d'Allemagne en LXXXI feuilles" von J. W. A. Jaeger (Frankfurt a.M., 1789). Koloriert
Ryh 4312 : 29

8352 Carte topographique de Westphalie et de quelques pays voisins contenant l'archevêché de Cologne, les duchés de Juliers de Bergen, et une partie du duché de Westphalie, les comtes de la Marck de Meurs, d'Homberg Witgenstein l'abbaye de Cornelis Münster, de Werden la seigneurie de Witdenberg [etc.] : a. p. d. S. M. i. / fait par I. et K. ; H. Contgen sculp. Mog. – [Ca. 1:210000]. – A Francfort sur le Mein : se vend chez I. W. A. Jaeger, [1789]. – 1 Karte : Kupferdruck ; 47 x 60 cm. – (Grand atlas d'Allemagne en LXXXI feuilles ; feuille 30)

Titel und Massstabsleiste oben. Numerierung oben rechts: "Feuille XXX.". Ursprungswerk: "Grand atlas d'Allemagne en LXXXI feuilles" von J. W. A. Jaeger (Frankfurt a.M., 1789). Koloriert
Ryh 4312 : 30

8353 Carte topographique contenant la plus grande partie de la Hesse, une partie de l'électorale de Hanovre, la duché de Westphalie, une partie de l'évêché de Paderborn, une partie du principauté de Nassau, les comtes de Waldeck, de Berlebourg, de Witgenstein, de Hatzfeld, l'abbaye de Corvey [etc.] : a. p. d. S. M. i. / fait par I. et K. ; H. Cöntgen sculp. Mog. – [Ca. 1:210000]. – A Francfort sur le Mein : se vend chez I. W. A. Jaeger, [1789]. – 1 Karte : Kupferdruck ; 46 x 59 cm. – (Grand atlas d'Allemagne en LXXXI feuilles ; feuille 31)

Titel und Massstabsleiste oben. Numerierung oben rechts: "Feuille XXXI.". Ursprungswerk: "Grand atlas d'Allemagne en LXXXI feuilles" von J. W. A. Jaeger (Frankfurt a.M., 1789). Koloriert
Ryh 4312 : 31

8354 Carte topographique d'Allemagne contenant une partie du cercle de Thuringen orientale, une partie de la Hesse, les principautés de Gotta, Eisenach et une partie du Schwartzburg, les comtés de Stollberg Mansfeld et Hatzfeld, le territoire d'Erfurt, le pais de Eichsfeld et le territoire de Muhlhausen : a. p. d. S. M. i. / fait par I. [et] K. ; H. Cöntgen sculp. Mog. – [Ca. 1:210000]. –

A Francfort sur le Mein : se vend chez I. W. A. Jaeger, [1789]. – 1 Karte : Kupferdruck ; 46 x 59 cm. – (Grand atlas d'Allemagne en LXXXI feuilles ; feuille 32)
Titel und Massstabsleiste oben. Numerierung oben rechts: "Feuille XXXII.". Ursprungswerk: "Grand atlas d'Allemagne en LXXXI feuilles" von J. W. A. Jaeger (Frankfurt a.M., 1789). Koloriert
Ryh 4312 : 32

8355 Carte topographique d'Allemagne contenant une partie de la Saxe électorale, les principautés de Querfurt, Merseburg, de Weissenfels, de Naumburg, les comtes de Mansfeld, de Reuss, Altenburg [etc.] : a. p. d. S. M. i. / fait par I. [et] K. ; D. A. Hauer sc. Norimb. – [Ca. 1:210000]. – A Francfort sur le Mein : on se vend chez I. W. A. Jaeger, [1789]. – 1 Karte : Kupferdruck ; 46 x 59 cm. – (Grand atlas d'Allemagne en LXXXI feuilles ; feuille 33)

Titel und Massstabsleiste oben. Numerierung oben rechts: "Feuille XXXIII.". Ursprungswerk: "Grand atlas d'Allemagne en LXXXI feuilles" von J. W. A. Jaeger (Frankfurt a.M., 1789). Koloriert
Ryh 4312 : 33

8356 Carte topographique d'Allemagne contenant une partie de l'électorat de Saxe la Lusace supérieure, les extrémités du royaume de Bohême : a. p. de S. M. i. / fait par I. [et] K. ; H. Cöntgen sculp. Mog. – [Ca. 1:210000]. – On se vend à Francfort sur le Mein : chez I. W. A. Jaeger, [1789]. – 1 Karte : Kupferdruck ; 46 x 59 cm. – (Grand atlas d'Allemagne en LXXXI feuilles ; feuille 34)

Titel und Massstabsleiste oben. Numerierung oben rechts: "Feuille XXXIV.". Ursprungswerk: "Grand atlas d'Allemagne en LXXXI feuilles" von J. W. A. Jaeger (Frankfurt a.M., 1789). Koloriert
Ryh 4312 : 34

8357 Carte topographique d'Allemagne contenant une partie de la Lusace supérieure, de la Silésie inférieure, savoir les principautés de Glogau, de Iauer, de Liegnitz, de Wohlau, de Schweidnitz, de Wratislau [etc.] : a. p. d. S. M. i. / fait par I. [et] K. ; Hauer Norimb. sc. – [Ca. 1:210000]. – A Francfort sur le Mein : se vend chez I. W. A. Jaeger, [1789]. – 1 Karte : Kupferdruck ; 46 x 59 cm. – (Grand atlas d'Allemagne en LXXXI feuilles ; feuille 35)

Titel und Massstabsleiste oben. Numerierung oben rechts: "Feuille XXXV.". Ursprungswerk: "Grand atlas d'Allemagne en LXXXI feuilles" von J. W. A. Jaeger (Frankfurt a.M., 1789). Koloriert
Ryh 4312 : 35

8358 Carte topographique d'Allemagne contenant une partie de la Silésie inférieure savoir les principautés d'Oels de Wratislau de Iauer et d'Oppeln [etc.] : a. p. d. S. M. i. / fait par I. W. Jaeger. – [Ca. 1:210000]. – A Francfort sur le Mein : se vend chez l'auteur, [1789]. – 1 Karte : Kupferdruck ; 46 x 59 cm. – (Grand atlas d'Allemagne en LXXXI feuilles ; feuille 36)

Titel und Massstabsleiste oben. Numerierung oben rechts: "Feuille XXXVI". Ursprungswerk: "Grand atlas d'Allemagne en LXXXI feuilles" von J. W. A. Jaeger (Frankfurt a.M., 1789). Koloriert

Ryh 4312 : 36

8359 Carte topographique d'Allemagne contenant une partie de Flandre, du comté d'Artois, de Picardie, du Haynaut, et le pais de Cambresis [etc.] : a. p. d. S. M. i. / fait par I. W. A. Jaeger. – [Ca. 1:210000]. – A Francfort sur le Mein : [Jäger], 1787. – 1 Karte : Kupferdruck ; 46 x 60 cm. – (Grand atlas d'Allemagne en LXXXI feuilles ; feuille 37)

Titel und Massstabsleiste oben. Numerierung oben rechts: "Feuille XXXVII". Ursprungswerk: "Grand atlas d'Allemagne en LXXXI feuilles" von J. W. A. Jaeger (Frankfurt a.M., 1789). Koloriert

Ryh 4312 : 37

8360 Carte topographique d'Allemagne contenant le comté de Namur, une partie de l'evêché de Liege et des duchés de Limbourg, de Bouillon et de Luxembourg, ce dernier divisé en quartiers wallon et allemand, etc. : avec privil. de S. M. i. / faite par I. W. A. Jaeger. – [Ca. 1:210000]. – A Francfort sur le Meyn : [Jäger], [1789]. – 1 Karte : Kupferdruck ; 46 x 59 cm. – (Grand atlas d'Allemagne en LXXXI feuilles ; feuille 38)

Titel und Massstabsleiste oben. Numerierung oben rechts: "Feuille XXXVIII". Ursprungswerk: "Grand atlas d'Allemagne en LXXXI feuilles" von J. W. A. Jaeger (Frankfurt a.M., 1789). Koloriert

Ryh 4312 : 38

8361 Carte topographique tres exacté de la Wetteravie contenant l'archevêché electorale de Trèves, une partie de l'electoral Palatinat, les comtés de Catzenelnbogen, de Sponheim, de Rheingræffenstein, de Manderscheid Gerolstein, de Sayn, de Neuwith, de With Runkel, de Reifferscheidt, de Holtzapfel, le Rhingau partie de l'archevêché electorale de Mayence, et de divers pais partagés entre plusieurs seigneurs [et]c. : a. p. d. S. M. i. / faite par I. et K. ; Hen. Cöntgen sculp. Mog. – Verbessertes Blat. – [Ca. 1:210000]. – A Francfort sur le Meyn : se vend chez I. W. A. Jaeger, [1789]. – 1 Karte : Kupferdruck ; 46 x 61 cm. – (Grand atlas d'Allemagne en LXXXI feuilles ; feuille 39)

Titel und Massstabsleiste oben. Numerierung oben rechts: "feuille XXXIX". Ursprungswerk: "Grand atlas d'Allemagne en LXXXI feuilles" von J. W. A. Jaeger (Frankfurt a.M., 1789). Koloriert

Ryh 4312 : 39

8362 Carte topographique de la Wetteravie et du cercle du Haut Rhin contenant une partie de la Hesse et de Hesse Darmstadt, les principautés de Nassau, d'Hanau, une partie de l'archevêché electorale de Mayence et de l'abbaye de Fuld, les comtés et principautés de Solms, de Stollberg, d'Ysembourg, de Gærtz, de Runckel, et de plusieurs seigneuries et territoires de quelques villes de l'empire [et]c. : a. p. d. S. M. i. / faite par I. et K. ; H. Cöntgen sc. Mog. – [Ca. 1:210000]. – A Francfort sur le Mein : se vend chez I. W. A. Jaeger, [1789]. – 1 Karte : Kupferdruck ; 46 x 61 cm. – (Grand atlas d'Allemagne en LXXXI feuilles ; feuille 40)

Titel und Massstabsleiste oben. Numerierung oben rechts: "feuille XL". Ursprungswerk: "Grand atlas d'Allemagne en LXXXI feuilles" von J. W. A. Jaeger (Frankfurt a.M., 1789). Koloriert

Ryh 4312 : 40

8363 Carte topographique d'Allemagne contenant une partie de l'evêchés de Wurtzbourg et Bamberg et de Fulde les duchés de Saxe Cobourg, Gotha, Meinungen, Hildbourgshausen et une partie de Saxe Weimar, le comté de Schwartzbourg, le baillage de Smalcalden, le territoire de Schweinfurt [etc.] : a. p. d. S. M. i. / fait par I. [et] K. ; D. A. Hauer sculp. Norimb. – [Ca. 1:210000]. – A Francfort sur le Mein : se vend chez I. W. A. Jaeger, [1789]. – 1 Karte : Kupferdruck ; 46 x 60 cm. – (Grand atlas d'Allemagne en LXXXI feuilles ; feuille 41)

Titel und Massstabsleiste oben. Numerierung oben rechts: "Feuille XLI". Ursprungswerk: "Grand atlas d'Allemagne en LXXXI feuilles" von J. W. A. Jaeger (Frankfurt a.M., 1789). Koloriert

Ryh 4312 : 41

8364 Carte topographique d'Allemagne contenant une partie du royaume de Boheme, une partie de la Saxe, le cercle de Montagnes d'Airain, une partie de la Palatine superieur, le margraviat de Brandenbourg Bareut, et le comte de Lobenstein [etc.] : a. p. d. S. M. i. / fait par I. [et] K. ; D. A. Hauer sculp. Norimb. – [Ca. 1:210000]. – A Francfort sur le Main : se vend chez I. W. A. Jaeger, [1789]. – 1 Karte : Kupferdruck ; 46 x 59 cm. – (Grand atlas d'Allemagne en LXXXI feuilles ; feuille 42)

Titel und Massstabsleiste oben. Numerierung oben rechts: "Feuille XLII". Ursprungswerk: "Grand atlas d'Allemagne en LXXXI feuilles" von J. W. A. Jaeger (Frankfurt a.M., 1789). Koloriert

Ryh 4312 : 42

8365 Carte topographique d'Allemagne contenant une partie du royaume de Boheme scavoir la ville de Prague, les cercles de Ragonitz, Saatz, Leitmeriz, Kaurizim et de Buntzlau : a. p. d. S. M. i. / fait par I. [et] K. ; H. Cöntgen sc. Mog. – [Ca. 1:210000]. – A Francfort sur le Mein : se vend chez I. W. A. Jaeger, [1789]. – 1 Karte : Kupferdruck ; 46 x 60 cm. – (Grand atlas d'Allemagne en LXXXI feuilles ; feuille 43)

Titel und Massstabsleiste oben. Numerierung oben rechts: "Feuille XLIII". Ursprungswerk: "Grand atlas d'Allemagne en LXXXI feuilles" von J. W. A. Jaeger (Frankfurt a.M., 1789). Koloriert

Ryh 4312 : 43

8366 Carte topographique d'Allemagne contenant une partie de la royaume du Boheme scavoir les cercles de Königgrätz, et Chrudim, le comte de Glatz, et une partie du duché de la Silesie : a. p. d. S. M. i. / fait par I. [et] K. ; D. A. Hauer sc: Norimb. – [Ca. 1:210000]. – A Francfort sur le Mein : se vend chez I. W. A. Jaeger, [1789]. – 1 Karte : Kupferdruck ; 46 x 60 cm. – (Grand atlas d'Allemagne en LXXXI feuilles ; feuille 44)

Titel und Massstabsleiste oben. Numerierung oben Mitte: "Feuille XLIV". Ursprungswerk: "Grand atlas d'Allemagne en LXXXI feuilles" von J. W. A. Jaeger (Frankfurt a.M., 1789). Koloriert

Ryh 4312 : 44

8367 Carte topographique d'Allemagne contenant la haute Silesie savoir les principautés d'Oppeln, Ratibor, Troppau

et Iægerndorf les seigneuries de Plesen et de Beuten et une partie du margraviat de Moravie [etc.] : avec p. d. S. M. i. / fait par I. W. Jaeger. – [Ca. 1:210000]. – A Francfort sur le Mein : se vend chés l'auteur, [1789]. – 1 Karte auf 2 Blättern : Kupferdruck ; 46 x 77 cm. – (Grand atlas d'Allemagne en LXXXI feuilles ; feuille 45)

Titel und Massstabsleiste oben. Numerierung oben rechts: "Feuille XLV.". Ursprungswerk: "Grand atlas d'Allemagne en LXXXI feuilles" von J. W. A. Jaeger (Frankfurt a.M., 1789). Koloriert

Ryh 4312 : 45

8368 Carte topographique d'Allemagne, contenant une partie d'Isle de France, de Champagne, de Picardie [etc.] : a. p. d. S. M. Imperiale / fait par J. G. A. Jaeger capit. lieut. d'artillerie ; gr. dans l'Acad. carol. à Stoutgart par G. F. Abel gr. de S. A. S. – [Ca. 1:210000]. – A Francfort sur le Meyn : [Jäger], [1789]. – 1 Karte : Kupferdruck ; 45 x 61 cm. – (Grand atlas d'Allemagne en LXXXI feuilles ; feuille 46)

Titel und Massstabsleiste oben. Numerierung oben rechts: "Feuille XLVI". Ursprungswerk: "Grand atlas d'Allemagne en LXXXI feuilles" von J. W. A. Jaeger (Frankfurt a.M., 1789). Grenzen koloriert

Ryh 4312 : 46

8369 Carte topographique d'Allemagne contenant une partie des duchés de Luxembourg, de Lorraine et de Bar; de la province de Champagne, des évêchés de Metz et de Verdun, etc. etc. : avec privil: de S. M. i. / faite par I. W. Jaeger ; dessinE par Jaennicke à Francfort sur le meyn ; gr. dans l'Acad. carol. à Stoutgart, par G. F. Abel graveur de S. A. S. – [Ca. 1:210000]. – A Francfort sur le Meyn : [Jäger], [1789]. – 1 Karte : Kupferdruck ; 46 x 61 cm. – (Grand atlas d'Allemagne en LXXXI feuilles ; feuille 47)

Titel und Massstabsleiste oben. Numerierung oben rechts: "XLVII". Ursprungswerk: "Grand atlas d'Allemagne en LXXXI feuilles" von J. W. A. Jaeger (Frankfurt a.M., 1789). Grenzen koloriert

Ryh 4312 : 47

8370 Carte topographique d'Allemagne contenant le duché de Deux Ponts, une partie du duché de Lorraine, de l'electorat de Palatinat, les comtés de Falckenstein, Leiningen, Bitsche [etc.] : a. p. d. S. M. i. / fait par I. W. Jaeger ; gravé par I. G. Facius. – [Ca. 1:210000]. – A Francfort sur le Mein : se vend chez l'auteur, [1789]. – 1 Karte : Kupferdruck ; 45 x 62 cm. – (Grand atlas d'Allemagne en LXXXI feuilles ; feuille 48)

Vermerk unten ("Die hohen und ansehnlichen Herren Praenumeranten belieben ..."). Titel und Massstabsleiste oben. Numerierung oben rechts: "Feuille XLVIII". Ursprungswerk: "Grand atlas d'Allemagne en LXXXI feuilles" von J. W. A. Jaeger (Frankfurt a.M., 1789). Koloriert

Ryh 4312 : 48

8371 Carte topographique d'Allemagne contenant l'electorat Palatin, une partie de l'archevêché de Mayence, du duché de Würtemberg, et du margraviat de Baaden=Durlach, l'evêché de Spire les comtés de Wertheim, d'Erpach, de Leiningen, de Hohenlohe, de Lowenstein, le territoire de Worms, et de Heilbron [etc.] : avec privilege d. S. M. i. / fait par I. et K. ; gravé par I. G. Facius. – Nouvellement corrigée. – [Ca. 1:210000]. – A Francfort sur le Mein : se vend chez I. W. Jaeger,

[1789]. – 1 Karte : Kupferdruck ; 46 x 62 cm. – (Grand atlas d'Allemagne en LXXXI feuilles ; feuille 49)
Vermerk unten ("Feuille XLVIII nouvellement corrigée", "Neu verbessertes XLVIII. Blatt"). Titel und Massstabsleiste oben. Numerierung oben rechts: "Feuille XLIX.". Ursprungswerk: "Grand atlas d'Allemagne en LXXXI feuilles" von J. W. A. Jaeger (Frankfurt a.M., 1789). Koloriert

Ryh 4312 : 49

8372 Carte topographique d'Allemagne contenant la Franconie savoir une partie des evechés de Wurzburg de Bamberg d'Eichstadt et d'Elwang le marcgraviat de Brandenbourg=Culmbach et d'Anspach les principautés de Schwarzenberg de Hohenlohe d'Oettingen les comtés de Limpurg et de Castel. le territoire des libres villes imp.les de Nuremberg Rothenbourg et Halle en Suabe [et]a : avec p. d. S. M. i. / par I. W. Jaeger ; G. S. Facius sc. – [Ca. 1:210000]. – A Francfort sur le Mein : se vend chés l'auteur, [1789]. – 1 Karte : Kupferdruck ; 46 x 62 cm. – (Grand atlas d'Allemagne en LXXXI feuilles ; feuille 50)
Titel und Massstabsleiste oben. Numerierung oben rechts: "Feuille L.". Ursprungswerk: "Grand atlas d'Allemagne en LXXXI feuilles" von J. W. A. Jaeger (Frankfurt a.M., 1789). Koloriert

Ryh 4312 : 50

8373 Carte topographique d'Allemagne contenant le Haut Palatinat, une partie du royaume de Boheme, de la Basse Baviere, du territoire de Nuremberg, du marcgraviat de Bayreuth et de l'evêché de Bamberg : avec privilege de S. M. i. / par I. W. A. Jaeger ; G. S. Facius sculp. – [Ca. 1:210000]. – A Francfort sur le Mein : I. W. A. Jaeger ches qui cette carte se vend, [1789]. – 1 Karte : Kupferdruck ; 46 x 61 cm. – (Grand atlas d'Allemagne en LXXXI feuilles ; feuille 51)

Titel und Massstabsleiste oben. Numerierung oben rechts: "Feuille LI.". Ursprungswerk: "Grand atlas d'Allemagne en LXXXI feuilles" von J. W. A. Jaeger (Frankfurt a.M., 1789). Koloriert

Ryh 4312 : 51

8374 Carte topographique d'Allemagne contenant une partie du royaume de Boheme, savoir les cercles de Beraun, Kaurzin, Prachin, Pilsen, et Bechin [etc.] : a. p. d. S. M. i. / par I. et K. ; gravé par I. G. Facius. – [Ca. 1:210000]. – A Francfort sur le Mein : se vend chez I. W. A. Jaeger, [1789]. – 1 Karte : Kupferdruck ; 46 x 61 cm. – (Grand atlas d'Allemagne en LXXXI feuilles ; feuille 52)

Titel und Massstabsleiste oben. Numerierung oben rechts: "Feuille LII.". Ursprungswerk: "Grand atlas d'Allemagne en LXXXI feuilles" von J. W. A. Jaeger (Frankfurt a.M., 1789). Koloriert

Ryh 4312 : 52

8375 Carte topographique d'Allemagne contenant les cercles de Czasslau, et de Chrudin, de la Boheme, les cercles de Olmütz. de Iglau, de Brunn, et de Znaim du margraviat de Mæhren : a. p. d. S. M. i. / par I. [et] K. ; H. Cöntgen sc. Mog. – [Ca. 1:210000]. – A Francfort sur le Mein : se vend chez I. W. A. Jaeger, [1789]. – 1 Karte : Kupferdruck ; 45 x 61 cm. – (Grand atlas d'Allemagne en LXXXI feuilles ; feuille 53)

Titel und Massstabsleiste oben. Numerierung oben rechts: "Feuille LIII.". Ursprungswerk: "Grand atlas d'Allemagne en LXXXI feuilles" von J. W. A. Jaeger (Frankfurt a.M., 1789). Koloriert

Ryh 4312 : 53

8376 Carte topographique d'Allemagne contenant une partie du margraviat de Moravie, savoir les cercles d'Olmütz de Prerau et de Hradisch et les principautés de la haute Silesie savoir Tropolau et Teschen [etc.] : avec p. de S. M. i. / fait par I. W. Jaeger ; G. S. Facius sculp. – [Ca. 1:210000]. – A Francfort sur le Mein : se vend chez l'auteur, [1789]. – 1 Karte auf 2 Blättern : Kupferdruck ; 45 x 78 cm. – (Grand atlas d'Allemagne en LXXXI feuilles ; feuille 54)

Titel und Massstabsleiste oben. Numerierung oben rechts: "Feuille LIV". Ursprungswerk: "Grand atlas d'Allemagne en LXXXI feuilles" von J. W. A. Jaeger (Frankfurt a.M., 1789). Koloriert
Ryh 4312 : 54

8377 Carte topographique pour servir de suite au grand atlas d'Allemagne : avec priv. de S. M. J. / fait par J. G. A. Jaeger, capit. lieut. de Francfort sur le Meyn ; gr. à Stuttgart par G. F. Abel, grav. de S. A. S. – [Ca. 1:210000]. – Francfort sur le Meyn : [Jäger], [1789]. – 1 Karte : Kupferdruck ; 46 x 62 cm. – (Grand atlas d'Allemagne en LXXXI feuilles ; feuille 55)

Titel und Massstabsleiste oben. Numerierung oben rechts: "Feuille LV". Ursprungswerk: "Grand atlas d'Allemagne en LXXXI feuilles" von J. W. A. Jaeger (Frankfurt a.M., 1789). Grenzen koloriert
Ryh 4312 : 55

8378 Carte topographique d'Allemagne, contenant une partie des états de Lorraine, du duché de Barrois et de Champagne [etc.] : avec privilege de S. M. Imperiale / faite par I. W. Jaeger ; dess. par J. G. Jænnicke, à Francfort sur le Meyn ; gr. dans l'Acad. carol. à Stuttgart par G. F. Abel, graveur de S. A. S. – [Ca. 1:210000]. – A Francfort sur le Meyn : se vend chez l'auteur, [1789]. – 1 Karte : Kupferdruck ; 46 x 62 cm. – (Grand atlas d'Allemagne en LXXXI feuilles ; feuille 56)

Titel und Massstabsleiste oben. Numerierung oben rechts: "Feuille LVI". Ursprungswerk: "Grand atlas d'Allemagne en LXXXI feuilles" von J. W. A. Jaeger (Frankfurt a.M., 1789). Grenzen koloriert
Ryh 4312 : 56

8379 Carte topographique d'Allemagne contenant le margraviat de l'Alsace, une partie du duché de Lorraine, et le principauté de Salm : avec p. de S. M. i. / fait par I. W. Jaeger. – [Ca. 1:210000]. – A Francfort sur le Mein : se vend chez l'auteur, [1789]. – 1 Karte : Kupferdruck ; 45 x 63 cm. – (Grand atlas d'Allemagne en LXXXI feuilles ; feuille 57)

Titel und Massstabsleiste oben. Numerierung oben rechts: "Feuille LVII". Ursprungswerk: "Grand atlas d'Allemagne en LXXXI feuilles" von J. W. A. Jaeger (Frankfurt a.M., 1789). Koloriert
Ryh 4312 : 57

8380 Carte topographique d'Allemagne contenant une partie du duché de Wurtemberg, du margraviat de Baaden, de Brisgaw, de Schwartzwald, de l'Alsace, Ortenau [etc.] : avec p. de S. M. i. / fait par I. W. Jaeger ; gravé par I. G. Facius. – [Ca. 1:210000]. – A Francfort sur le Mein : se vend chez l'auteur, [1789]. – 1 Karte : Kupferdruck ; 45 x 62 cm. – (Grand atlas d'Allemagne en LXXXI feuilles ; feuille 58)

Titel und Massstabsleiste oben. Numerierung oben rechts: "Feuille LVIII". Ursprungswerk: "Grand atlas d'Allemagne en LXXXI feuilles" von J. W. A. Jaeger (Frankfurt a.M., 1789). Koloriert
Ryh 4312 : 58

8381 Carte topographique d'Allemagne contenant une partie de Baviere les principautés de Wurtemberg, d'Oettingen, les evechés de'Augsbourg, d'Aichstæt, le margraviat de Burgau, les comtés de Kirchberg Fugger, Walburg, Mindelheim, les territoires des villes imperiales d'Augsburg, Ulm, Noerdlingen, Biberach, Memingen [etc.] : a. p. de S. M. i. / fait par I. W. Jaeger. – [Ca. 1:210000]. – A Francfort sur le Mein : se vend chez l'auteur, [1789]. – 1 Karte : Kupferdruck ; 45 x 62 cm. – (Grand atlas d'Allemagne en LXXXI feuilles ; feuille 59)

Titel und Massstabsleiste oben. Numerierung oben rechts: "Feuille LIX". Ursprungswerk: "Grand atlas d'Allemagne en LXXXI feuilles" von J. W. A. Jaeger (Frankfurt a.M., 1789). Koloriert
Ryh 4312 : 59

8382 Carte topographique d'Allemagne contenant une grande partie de l'electorat de Baviere, de l'eveché de Freisingengen, une partie de l'archeveché de Saltzbourg : avec p. de S. M. i. / fait par I. W. Jaeger. – [Ca. 1:210000]. – A Francfort sur le Mein : se vend chez l'auteur, [1789]. – 1 Karte : Kupferdruck ; 45 x 62 cm. – (Grand atlas d'Allemagne en LXXXI feuilles ; feuille 60)

Titel und Massstabsleiste oben. Numerierung oben rechts: "Feuille LX". Ursprungswerk: "Grand atlas d'Allemagne en LXXXI feuilles" von J. W. A. Jaeger (Frankfurt a.M., 1789). Koloriert
Ryh 4312 : 60

8383 Carte topographique d'Allemagne contenant l'arche duché d'Autriche superieur de l'Enns, et une partie du royaume de Boheme du duché de Bavier et l'eveche de Passau : a. p. d. S. M. i. / fait par I. W. Jaeger. – [Ca. 1:210000]. – A Francfort sur le Mein : [Jäger], [1789]. – 1 Karte : Kupferdruck ; 46 x 62 cm. – (Grand atlas d'Allemagne en LXXXI feuilles ; feuille 61)

Titel und Massstabsleiste oben. Numerierung oben rechts: "Feuille LXI". Ursprungswerk: "Grand atlas d'Allemagne en LXXXI feuilles" von J. W. A. Jaeger (Frankfurt a.M., 1789). Koloriert
Ryh 4312 : 61

8384 Carte topographique d'Allemagne contenant l'arche duché d'Autriche sous l'Ens, et une partie du margraviat de Moravie : a. p. d. S. M. i. / fait par I. W. Jaeger ; gravé par Berndt. – [Ca. 1:210000]. – A Francfort sur le Mein : se vend chez l'auteur, [1789]. – 1 Karte : Kupferdruck ; 46 x 62 cm. – (Grand atlas d'Allemagne en LXXXI feuilles ; feuille 62)

Titel und Massstabsleiste oben. Numerierung oben rechts: "Feuille LXII". Ursprungswerk: "Grand atlas d'Allemagne en LXXXI feuilles" von J. W. A. Jaeger (Frankfurt a.M., 1789). Koloriert
Ryh 4312 : 62

8385 Carte topographique d'Allemagne contenant une partie du margraviat de Moravie, d'Autriche et les frontiere de Hongrie : a. p. d. S. M. i. / par I. W. Jaeger ; gravé par Berndt a Francfort. – [Ca. 1:210000]. – A Francfort sur le Mein : se vend chez l'auteur, [1789]. –

1 Karte : Kupferdruck ; 46 x 62 cm. – (Grand atlas d'Allemagne en LXXXI feuilles ; feuille 63)
Titel und Massstabsleiste oben. Numerierung oben rechts: "Feuille LXIII". Ursprungswerk: "Grand atlas d'Allemagne en LXXXI feuilles" von J. W. A. Jaeger (Frankfurt a.M., 1789). Koloriert
Ryh 4312 : 63

8386 Carte topographique d'Allemagne contenant une partie de la France, savoir une partie de la Champagne, Bourgogne, d'Orleans etc. : se vend avec privil. de S. M. i. / fait par I. W. Jaeger ; gr. à Stougart par G. F. Abel, grav.r de S. A. S. – [Ca. 1:210000]. – A Francfort sur le Mein : [Jäger], [1789]. – 1 Karte : Kupferdruck ; 46 x 63 cm. – (Grand atlas d'Allemagne en LXXXI feuilles ; feuille 64)
Titel und Massstabsleiste oben. Numerierung oben rechts: "Feuille LXIV.". Ursprungswerk: "Grand atlas d'Allemagne en LXXXI feuilles" von J. W. A. Jaeger (Frankfurt a.M., 1789). Grenzen koloriert
Ryh 4312 : 64

8387 Carte topographique d'Allemagne contenant une partie de Champagne, Bourgogne, du duché de Barrois, des etats de Lorraine, et de Franche Comté [etc.] : avec privilege de S. M. J. / faite par J. W. Jaeger ; gr. dans l'Acad. carol. à Stougart par G. F. Abel gr. de S. A. S. – [Ca. 1:210000]. – A Francfort sur le Meyn : se vend chez l'auteur, [1789]. – 1 Karte : Kupferdruck ; 46 x 64 cm. – (Grand atlas d'Allemagne en LXXXI feuilles ; feuille 65)
Titel und Massstabsleiste oben. Numerierung oben rechts: "Feuille LXV.". Ursprungswerk: "Grand atlas d'Allemagne en LXXXI feuilles" von J. W. A. Jaeger (Frankfurt a.M., 1789). Grenzen koloriert
Ryh 4312 : 65

8388 Carte topographique d'Allemagne contenant une partie du duché de Lorraine, d'Allsas, et du margraviat superieur de Baaden Durlach, l'evécé de Basel, une partie de la Suisse savoir les cantone de Basel, et Solothurn, le territoire de Biel, une partie de la Franche Comté, et de la Bourgogne : a. p. de S. M. i. / fait par I. W. Jaeger. – [Ca. 1:210000]. – A Francfort sur le Mein : se vend chez l'auteur, [1789]. – 1 Karte : Kupferdruck ; 45 x 63 cm. – (Grand atlas d'Allemagne en LXXXI feuilles ; feuille 66)
Titel und Massstabsleiste oben. Numerierung oben rechts: "Feuille LXVI.". Ursprungswerk: "Grand atlas d'Allemagne en LXXXI feuilles" von J. W. A. Jaeger (Frankfurt a.M., 1789). Koloriert
Ryh 4312 : 66

8389 Carte topographique d'Allemagne contenant une partie de Suabe de la Suisse savoir les cantons de Schafhausen, de Zurich, et d'Appenzell, [et] une partie de Schwarzwald le comte de Baaden et le Thurgau : avec p. de S. M. i. / fait par I. W. Jaeger. – [Ca. 1:210000]. – A Francfort sur le Mein : se vend chez l'auteur, [1789]. – 1 Karte : Kupferdruck ; 45 x 63 cm. – (Grand atlas d'Allemagne en LXXXI feuilles ; feuille 67)
Titel und Massstabsleiste oben. Numerierung oben rechts: "Feuille LXVII.". Ursprungswerk: "Grand atlas d'Allemagne en LXXXI feuilles" von J. W. A. Jaeger (Frankfurt a.M., 1789). Koloriert
Ryh 4312 : 67

8390 Carte topographique d'Allemagne contenant une partie de Bavière de Suabe du comté de Tirol et de

l'evéché d'Augspourg, l'Algou, les quatre seigneuries autrichiennes devant la montagne d'Arlenberg, [etc.] : avec p. de S. M. i. / fait par I. W. Jaeger ; gravé par I. G. Facius. – [Ca. 1:210000]. – A Francfort sur le Mein : se vend chez l'auteur, [1789]. – 1 Karte : Kupferdruck ; 45 x 63 cm. – (Grand atlas d'Allemagne en LXXXI feuilles ; feuille 68)
Titel und Massstabsleiste oben. Numerierung oben rechts: "Feuille LXVIII.". Ursprungswerk: "Grand atlas d'Allemagne en LXXXI feuilles" von J. W. A. Jaeger (Frankfurt a.M., 1789). Koloriert
Ryh 4312 : 68

8391 Carte topographique d'Allemagne contenant une partie de la Baviere, de l'evché de Salzburg, de Tirol, et de la prevoté de Berchtolsgraden : avec p. d. S. M. i. / fait par I. W. Jaeger. – [Ca. 1:210000]. – A Francfort sur le Mein : se vend chez l'auteur, [1789]. – 1 Karte : Kupferdruck ; 45 x 63 cm. – (Grand atlas d'Allemagne en LXXXI feuilles ; feuille 69)
Titel und Massstabsleiste oben. Numerierung oben rechts: "Feuille LXIX.". Ursprungswerk: "Grand atlas d'Allemagne en LXXXI feuilles" von J. W. A. Jaeger (Frankfurt a.M., 1789). Koloriert
Ryh 4312 : 69

8392 Carte topographique d'Allemagne contenant une partie de l'Autriche superieur [et] du duche de Stirie [et]c. : avec privilege de S. M. i. / fait par I. W. A. Jaeger. – [Ca. 1:210000]. – A Francfort sur le Mein : [Jäger], [1789]. – 1 Karte : Kupferdruck ; 45 x 63 cm. – (Grand atlas d'Allemagne en LXXXI feuilles ; feuille 70)
Titel und Massstabsleiste oben. Numerierung oben rechts: "Feuille LXX.". Ursprungswerk: "Grand atlas d'Allemagne en LXXXI feuilles" von J. W. A. Jaeger (Frankfurt a.M., 1789). Koloriert
Ryh 4312 : 70

8393 Carte topographique d'Allemagne contenant une partie de l'arche duché d'Autriche et du duché de Stirie : a. p. d. S. M. i. / fait par I. G. A. Jaeger capit lieu: de l'artillerie et inspect: des arsenau: de la ville libre et imp: Francfort sur le Mayn. – [Ca. 1:210000]. – Francfort sur le Mayn : [Jäger], [1789]. – 1 Karte : Kupferdruck ; 45 x 63 cm. – (Grand atlas d'Allemagne en LXXXI feuilles ; feuille 71)
Titel und Massstabsleiste oben. Numerierung oben rechts: "Feuille LXXI.". Ursprungswerk: "Grand atlas d'Allemagne en LXXXI feuilles" von J. W. A. Jaeger (Frankfurt a.M., 1789). Koloriert
Ryh 4312 : 71

8394 Carte topographique d'Allemagne contenant une partie du royaume d'Hongrie : a. priv. d. S. M. i. / fait par I. G. A. Jaeger capitaine lieu de l'artillerie et inspecteur des arsenau de la ville libre et imperiale Francfort sur le Mayn ; J. Kellner Norib. sc. – [Ca. 1:210000]. – Francfort sur le Mayn : [Jäger], [1789]. – 1 Karte : Kupferdruck ; 44 x 64 cm. – (Grand atlas d'Allemagne en LXXXI feuilles ; feuille 72)
Titel und Massstabsleiste oben. Numerierung oben rechts: "Feuille LXXII.". Ursprungswerk: "Grand atlas d'Allemagne en LXXXI feuilles" von J. W. A. Jaeger (Frankfurt a.M., 1789). Teilweise koloriert
Ryh 4312 : 72

8395 [Titelkartusche Jäger ("Grand Atlas d'Allemagne").] – [Frankfurt am Main] : [Jäger], 1789. – 1 Blatt : Kupferdruck ; 50 x 70 cm. – (Grand atlas d'Allemagne en LXXXI feuilles ; feuille 73)
Numerierung oben links: "Feuille LXXIII.". Ursprungswerk: "Grand atlas d'Allemagne en LXXXI feuilles" von J. W. A. Jaeger (Frankfurt a.M., 1789) **Ryh 4312 : 73**

8396 Carte topographique d'Allemagne contenant une partie du duché de Bourgogne et de Franche Comté : avec privilege de S. M. i. / faite par I. W. Jaeger ; H. Cöntgen sc. Mog. – [Ca. 1:210000]. – Se vend a Francfort sur le Meyn : [Jäger], [1789]. – 1 Karte : Kupferdruck ; 46 x 65 cm. – (Grand atlas d'Allemagne en LXXXI feuilles ; feuille 74)
Titel und Massstabsleiste oben. Numerierung oben rechts: "Feuille LXXIV.". Ursprungswerk: "Grand atlas d'Allemagne en LXXXI feuilles" von J. W. A. Jaeger (Frankfurt a.M., 1789). Teilweise koloriert **Ryh 4312 : 74**

8397 Carte topographique d'Allemagne contenant les cantons de Bern, et de Freybourg, les principautés de Neufchatel, et Vallangin, le territoire de Geneve, et une partie comté de Bourgogne [etc.] : a. p. d. S. M. i. / fait par I. W. Jaeger. – [Ca. 1:210000]. – A Francfort sur le Mein : se vend chez l'auteur, [1789]. – 1 Karte auf 2 Blättern : Kupferdruck ; 74 x 64 cm. – (Grand atlas d'Allemagne en LXXXI feuilles ; feuille 75)
Titel und Massstabsleiste oben. Numerierung oben rechts: "Feuille LXXV.". Ursprungswerk: "Grand atlas d'Allemagne en LXXXI feuilles" von J. W. A. Jaeger (Frankfurt a.M., 1789). Teilweise koloriert **Ryh 4312 : 75**

8398 Carte topographique d'Allemagne contenant une partie de la Suisse savoir les cantons de Luzern, Schwitz, Zug, Clarus, Unterwalden, Bern, et le comté de Sargan [etc.] : a. p. d. S. M. i. / fait par I. W. Jaeger. – [Ca. 1:210000]. – A Francfort sur le Mein : se vend chez l'auteur, [1789]. – 1 Karte auf 2 Blättern : Kupferdruck ; 73 x 65 cm. – (Grand atlas d'Allemagne en LXXXI feuilles ; feuille 76)
Titel und Massstabsleiste oben. Numerierung oben rechts: "Feuille LXXVI.". Ursprungswerk: "Grand atlas d'Allemagne en LXXXI feuilles" von J. W. A. Jaeger (Frankfurt a.M., 1789). Teilweise koloriert **Ryh 4312 : 76**

8399 Carte topographique d'Allemagne contenant une partie des Grisons, du comté de Tyrol, du comté de Pludentz, et le comté de Bormio : avec p. de S. M. i. / fait par I. W. Jaeger. – [Ca. 1:210000]. – A Francfort sur le Mein : se vend chez l'auteur, [1789]. – 1 Karte auf 2 Blättern : Kupferdruck ; 74 x 65 cm. – (Grand atlas d'Allemagne en LXXXI feuilles ; feuille 77)
Titel und Massstabsleiste oben. Numerierung oben rechts: "Feuille LXXVII.". Ursprungswerk: "Grand atlas d'Allemagne en LXXXI feuilles" von J. W. A. Jaeger (Frankfurt a.M., 1789). Koloriert **Ryh 4312 : 77**

8400 Carte topographique d'Allemagne contenant une partie du comte de Tirol et du duche de Carinthie superieure et l'eveche de Brixen : a. p. d. S. M. i. / fait par I. W. Jaeger ; gravé par J. C. Berndt. – [Ca. 1:210000]. –

A Francfort sur le Mein : se vend chez l'auteur, [1789]. – 1 Karte : Kupferdruck ; 46 x 63 cm. – (Grand atlas d'Allemagne en LXXXI feuilles ; feuille 78)
Titel und Massstabsleiste oben. Numerierung oben rechts: "Feuille LXXVIII.". Ursprungswerk: "Grand atlas d'Allemagne en LXXXI feuilles" von J. W. A. Jaeger (Frankfurt a.M., 1789). Koloriert **Ryh 4312 : 78**

8401 Carte topographique d'Allemagne contenant le duché de Carinthie superieur et inferieur, et une partie du duché de Carniole : a. p. d. S. M. i. / fait par I. W. Jaeger ; gravé par I. C. Berndt, a Francfort. – [Ca. 1:210000]. – A Francfort sur le Mein : se vend chez l'auteur, [1789]. – 1 Karte : Kupferdruck ; 46 x 65 cm. – (Grand atlas d'Allemagne en LXXXI feuilles ; feuille 79)
Titel und Massstabsleiste oben. Numerierung oben rechts: "Feuille LXXIX.". Ursprungswerk: "Grand atlas d'Allemagne en LXXXI feuilles" von J. W. A. Jaeger (Frankfurt a.M., 1789). Koloriert **Ryh 4312 : 79**

8402 Carte topographique d'Allemagne contenant une partie du duché de Stirie et les frontieres du royaume d'Hongarie et de Sclavonie : avec p. d. S. M. i. / fait par I. W. Jaeger ; gravé par I. C. Berndt. – [Ca. 1:210000]. – A Francfort sur le Mein : se vend chez l'auteur, [1789]. – 1 Karte : Kupferdruck ; 45 x 64 cm. – (Grand atlas d'Allemagne en LXXXI feuilles ; feuille 80)
Titel und Massstabsleiste oben. Numerierung oben rechts: "Feuille LXXX". Ursprungswerk: "Grand atlas d'Allemagne en LXXXI feuilles" von J. W. A. Jaeger (Frankfurt a.M., 1789). Koloriert **Ryh 4312 : 80**

8403 Explication de tous les signes [et] marques qui se trouvent au Grand Atlas d'Allemagne, : avec une cartouche, pour remplir le quarré. – [Frankfurt a. M.] : [Jäger], [1789]. – 1 Blatt : Kupferdruck ; 54 x 71 cm. – (Grand atlas d'Allemagne en LXXXI feuilles ; feuille 81)
Legende rechts, Portrait ("Iean Guillaume Abraham Jaeger ...") links, Titel oben. Numerierung oben rechts: "Feuille LXXXI". Ursprungswerk: "Grand atlas d'Allemagne en LXXXI feuilles" von J. W. A. Jaeger (Frankfurt a.M., 1789). Rahmen koloriert **Ryh 4312 : 81**

10.1.13 Deutschland (Militärkarten) • Germany (military maps)

8404 Germania universa : Kriegskarten. – [Versch. Orte], 1743–1805. – 9 Kt. (in Sammelband) ; 54 cm
Band ausserhalb der systematischen Gliederung Ryhiners **Ryh 4313**

8405 Marches des armées française de Rhin et Moselle, commandée par le général en chef Moreau; et autrichienne, commandée par l'archiduc Charles; depuis le 29 may jusqu'au 19 septembre 1796 / composé avec des caractères mobiles, par G. Haas, à Basle, membre de l'Académie des arts mécaniques de Berlin. – [Ca. 1:800000]. – A Basle : [Wilhelm Haas], 1796. – 1 Karte : Typometrie ; 33 x 48 cm
Erläuterungen unten rechts. Teilweise koloriert **Ryh 4313 : 1**

8406 Retraite de Bavière en France, faite par l'armée française de Rhin et Moselle, sous les ordres du général

Moreau, depuis le 10 septembre jusqu'au 26 octobre 1796 / composé avec des caractères mobiles, par G. Haas, à Basle, membre de l'Académie des arts mécaniques de Berlin. – [Ca. 1:740000]. – A Basle : [Wilhelm Haas], 1796. – 1 Karte : Typometrie ; 33 x 48 cm
Erläuterungen unten rechts. Teilweise koloriert **Ryh 4313 : 2**

8407 Darstellung der Neutralitätslinie welche von Preussen und Frankreich in der am 17 May 1795. zu Basel unterzeichneten Convention verabredet worden : den beyderseitigen Bevollmaechtigten gewidmet / von Wilhelm Haas dem Sohne Typogr: in Basel, der Königl: Preussischen Akademie der Mechanischen Künste Mitglied. – [Ca. 1:2200000]. – Basel : [Wilhelm Haas], 1795. – 1 Karte : Typometrie ; 35 x 43 cm
Neutralitätslinie koloriert **Ryh 4313 : 3**

8408 Märsche und Positionen der Armeen in Deutschland, im Spätjahr 1805. – [Ca. 1:1700000]. – Zürich : bey Füssli [und] Comp., 1805. – 4 Karten : Kupferdruck ; je 19 x 26 cm
Titel jeweils oben, Numerierung oben rechts. Titelvariante (bei drei der vier Karten): "Märsche und Positionen der Armeen im Spätjahr 1805". Koloriert **Ryh 4313 : 4–5**

No. 1. – 1805. – 1 Karte ; 19 x 26 cm.
Nebenkarte oben rechts (5 x 7 cm), Legende unten **Ryh 4313 : 4 A**
No. 2. – 1805. – 1 Karte ; 19 x 26 cm. **Ryh 4313 : 4 B**
No. 3. – 1805. – 1 Karte ; 19 x 26 cm. **Ryh 4313 : 5 A**
No. 4. – 1805. – 1 Karte ; 19 x 26 cm. **Ryh 4313 : 5 B**

8409 Plan der französischen masquirten Batterie vor Mannheim und der projectirten Attaque vom September 1795 / von den ... aufgenommen und gezeich: von Christian Rabl Oberfeuerwerker der K. K. Artillerie ; gestochen zu Mannheim von K. M. Ernst, 1796. – [Mannheim?] : [s.n.], 1796. – 1 Plan : Kupferdruck ; 31 x 40 cm
Enthält: "Grundriss der französischen masquirten Batterie vor Mannheim" (oben rechts), 1 Profil (Bildmitte), 2 Querschnitte (Mitte rechts und unten rechts). Nebenkarte oben links (19 x 15 cm) **Ryh 4313 : 6**

8410 Plan sur la situation du camp de l'armée des alliés pres d'Aschaffenburg et sur la bataille qui s'est donnée le 27. iuin 1743. entre eux et les François aux environs de Dettingen. – Zürich : D. Herrliberger excudit, 1743. – 1 Plan : Kupferdruck ; 25 x 37 cm
Legende oben rechts **Ryh 4313 : 7**

10.2 Böhmen, Mähren, Österreichisch-Schlesien • Bohemia, Moravia, Austrian Silesia

10.2.1 Böhmen, Mähren, Österreichisch- Schlesien • Bohemia, Moravia, Austrian Silesia

10.2.1.1 Böhmen, Mähren, Österreichisch- Schlesien • Bohemia, Moravia, Austrian Silesia

8411 Status coronae Bohemiae : Generalkarten. – [Versch. Orte], ca. 1640–1792. – 34 Kt. (in Sammelband) ; 54 cm

Systematische Gliederung nach Ryhiner: Kap. 10 (Germania), Sektion 2 (Germania bohemica vel status coronae Bohemiae), Bd. 1
Ryh 4401

8412 Carte de Boheme Moravie Silesie et Lvsace : avec priuilege / par du Val geographe ; A Peyrounin fecit. – [Ca. 1:1 100000]. – A Paris : chez Pierre Mariette rue S. Jacques à l'Esperance, [zwischen 1640 und 1660]. – 1 Karte : Kupferdruck ; 39 x 52 cm

Titelkartusche oben links, Massstabsleiste oben rechts. Koloriert.
Auf Papier aufgeklebt **Ryh 4401 : 2**

8413 Estats de la couronne de Boheme qui comprennent le royaume de Boheme le duché de Silesie et les marquisats de Moravie et de Lusace : avec priuilege du roy pour vingt ans / par le Sr. Sanson, geographe ordinaire du roy. – [Ca. 1:910000]. – A Paris : chez H. Iaillet joignant les grands Augustins aux deux globes, 1678. – 1 Karte auf 2 Blättern : Kupferdruck ; 53 x 86 cm

Titelvariante oben: "Estats de la couronne de Boheme; ou sont le royaume de Boheme, le duché de Silesie, les marquisats de Moravie, et de Lusace : subdivisés en leurs principales parties : dressé sur les memoires les plus nouveaux". Koloriert **Ryh 4401 : 3**

8414 Estats de la couronne de Boheme qui comprennent le royaume de Boheme le duché de Silesie et les marquisats de Moravie et de Lusace : avec privilege du roy pour vingt ans / par le Sr. Sanson, geographe ordinaire du roy. – [Ca. 1:910000]. – A Paris : chez H. Iaillet joignant les grands Augustins aux 2. globes, 1692. – 1 Karte auf 2 Blättern : Kupferdruck ; 53 x 86 cm

Titelvariante oben: "Estats de la couronne de Boheme; ou sont le royaume de Boheme, le duché de Silesie, les marquisats de Moravie, et de Lusace : subdivisés en leurs principales parties : dressé sur les memoires les plus nouveaux". Koloriert **Ryh 4401 : 4**

8415 Estats de la couronne de Boheme qui comprennent le royaume de Boheme le duché de Silesie et les marquisats de Moravie et de Lusace : avec privilege du roy pour vingt ans / par le Sr. Sanson, geographe ordinaire du roy. – [Ca. 1:910000]. – A Paris : chez H. Iaillet joignant les grands Augustins aux 2. globes ; a Amsterdam : chez Covens et Mortier, [zwischen 1721 und 1778]. – 1 Karte auf 2 Blättern : Kupferdruck ; 52 x 84 cm
Titelvariante oben: "Estats de la couronne de Boheme, ou sont le royaume de Boheme, le duché de Silesie, les marquisats de Moravie,

et de Lusace : subdivisés en leurs principales parties : dressé sur les memoires les plus nouveaux". Titelkartusche oben links, Massstabskartusche unten links. Koloriert

Ryh 4401 : 5

8416 Estats de la couronne de Boheme qui comprennent le royaume de Boheme, le duché de Silesie, les marquisats de Moravie et de Lusace : subdivisés en leurs principales parties : avec privilege du roy / par le Sr. Sanson, geographe ordinaire du roy ; Cordier sculpsit. – [Ca. 1:1 000 000]. – A Paris : chez le Sr. Iaillet geographe du roy joignant les grands Augustins aux 2. globes, 1781. – 1 Karte : Kupferdruck ; 45 x 64 cm

Koloriert

Ryh 4401 : 7

8417 Le royaume de Boheme duché de Silesie, les marquisat de Moravie et de Lusace : avec privilege de noc seigneurs les etats de Hollande et de West-Frise / dressé sur les memoires les plus nouveaux par le Sr. Sanson geographe ordinaire du roy. – [Ca. 1:1 100 000]. – A Amsterdam : chez Pierre Schenck, [nach 1686]. – 1 Karte : Kupferdruck ; 45 x 57 cm

Titelvariante oben: "Estats de la couronne de Boheme, ou sont le royaume de Boheme le duché de Silesie, les marquisats de Moravie et de Lusace : subdivisés en leurs principales parties". Koloriert

Ryh 4401 : 9

8418 Regnum Bohemia, eique annexæ provinciæ, ut ducatus Silesia, marchionatus Moravia, et Lusatia: quæ sunt terræ hæreditariæ imperatoris. – [Ca. 1:950000]. – Amstelodami [Amsterdam] : apud F. de Wit, [zwischen 1659 und 1688]. – 1 Karte : Kupferdruck ; 46 x 56 cm

Titelkartusche oben rechts, Massstabskartusche unten rechts.

Koloriert

Ryh 4401 : 10

8419 Regnum Bohemia, eique annexæ provinciæ, ut ducatus Silesia, marchionatus Moravia, et Lusatia: quæ sunt terræ hæreditariæ imperatoris. – [Ca. 1:950000]. – Amstelodami [Amsterdam] : apud F. de Wit : ex officina I: Covens et C: Mortier, [zwischen 1721 und 1778]. – 1 Karte : Kupferdruck ; 46 x 56 cm

Titelkartusche oben rechts, Massstabskartusche unten rechts.

Koloriert

Ryh 4401 : 11

8420 Regnum Bohemia, eique annexæ provinciæ ut ducatus Silesia marchionatus Moravia, et Lusatia: quæ sunt terræ hæreditariæ imperatoris : cum privelegio ordinum holland: et west-frisiæ / per F. de Wit. – [Ca. 1:970000]. – A Amsteld. : ex officina R. [et] I. Ottens, [zwischen 1725 und 1750]. – 1 Karte : Kupferdruck ; 49 x 57 cm

Titelkartusche oben rechts, Massstabskartusche unten rechts.

Koloriert

Ryh 4401 : 12

8421 Regnum Bohemia, eique annexæ provinciæ ut ducatus Silesia marchionatus Moravia, et Lusatia: quæ sunt terræ hæreditariæ imperatoris : cum privelegio ordinum holland: et west-frisiæ / per T. Danckerts. – [Ca. 1:970000]. – Amstelodami [Amsterdam] : [Danckerts], [nach 1696]. – 1 Karte : Kupferdruck ; 49 x 57 cm

Titelkartusche oben rechts, Massstabskartusche unten rechts.

Koloriert

Ryh 4401 : 13

- 8422** Regni Bohemiæ ducatus Silesiæ et marchionatus Moraviæ, quæ sunt terræ hæreditariæ augustiss. domus Austriacæ noua [et] exacta tabula / Joh Leonh: Blanck sc. – [Ca. 1:970000]. – Norimbergæ [Nürnberg] : ex officina Davidis Funckii, [zwischen 1680 und 1705]. – 1 Karte : Kupferdruck ; 46 x 53 cm
Titelkartusche oben rechts, Massstabskartusche unten rechts.
Koloriert **Ryh 4401 : 16**
- 8423** Carte du royaume de Boheme, la chronologie de ses rois, les etats de Silesie, Moravie, et Lusace : avec privilege de nosseigneurs les etats de Hollande et de Westfrize. – [Ca. 1:1000000]. – [Amsterdam] : [s.n.], [zwischen 1705 und 1739]. – 1 Karte : Kupferdruck ; 44 x 48 cm. – (Atlas historique / Châtelain, Gueudeville ; tome 2, no. 39)
Erläuterungen oben links und rechts, Wappen und Tabellen links und rechts. Numerierung oben rechts: "tome 2. no. 39".
Ursprungswerk: "Atlas historique" von Z. Châtelain und N. Gueudeville (Amsterdam, 1705–1739). Koloriert **Ryh 4401 : 17**
- 8424** Regnum Bohemiæ eique annexæ provinciæ ut ducatus Silesiæ marchionatus Moraviæ et Lusatia vulgo die Erb-Länderen : cum privilegio ordinum holl. et westfrisæ / auctore Nicolao Visscher. – [Ca. 1:930000]. – Te Amsterdam : by Hendrik de Leth, [nach 1730]. – 1 Karte : Kupferdruck ; 49 x 58 cm
Titelkartusche oben rechts, Massstabskartusche unten links.
Koloriert **Ryh 4401 : 18**
- 8425** Regni Bohemiæ, ducatus Silesiæ, marchionatus Moraviæ et Lusatia tabula generalis / sumtibus Ioh. B. Homanni s. c. m. geograph. – [Ca. 1:980000]. – Norimbergæ [Nürnberg] : [Johann Baptist Homann], [nach 1716]. – 1 Karte : Kupferdruck ; 46 x 55 cm
Titelkartusche oben rechts, Massstabsleisten unten rechts. Koloriert.
Auf Papier aufgeklebt **Ryh 4401 : 19**
- 8426** Mappa geographica regnum Bohemiæ cum adiunctis ducatu Silesiæ, et marchionatib[us] Moraviæ et Lusatia repræsentans : cum grat. et privil. S. R. I. vicariat[us] in part. Rheni Svev. et juris Franconici / cura et sumtibus Matth. Seutteri s. c. m. g. aug. – [Ca. 1:970000]. – [Augsburg] : [Matthäus Seutter], [zwischen 1740 und 1760]. – 1 Karte : Kupferdruck ; 48 x 56 cm
Titelkartusche oben rechts, Massstabskartusche unten rechts.
Koloriert **Ryh 4401 : 20**
- 8427** Mappa geographica regnum Bohemiæ cum adiunctis ducatu Silesiæ, et marchionatib[us] Moraviæ et Lusatia repræsentans : cum grat. et privil. S. R. I. vicariat[us] in part. Rheni Svev. et juris Franconici / cura et sumtibus Tob. Conr. Lotter, geogr. aug. – [Ca. 1:970000]. – [Augsburg] : [Tobias Konrad Lotter], [nach 1758]. – 1 Karte : Kupferdruck ; 48 x 56 cm
Titelkartusche oben rechts, Massstabskartusche unten rechts.
Koloriert **Ryh 4401 : 21**
- 8428** Regnum Bohemia eique annexæ provinciæ ut ducatus Silesia marchionatus Moravia et Lusatia accuratissime delineata / Michael Kauffer junior fecit et excudit. – [Ca. 1:1500000]. – Augspurg : [Michael Kauffer], [nach 1710]. – 1 Karte : Kupferdruck ; 32 x 37 cm
Titelkartusche oben rechts, Massstabskartusche unten rechts.
Handschriftlicher Vermerk auf der Rückseite: "... Weigel".
Koloriert **Ryh 4401 : 22**
- 8429** [Regnum Bohemia eique annexæ provinciæ ut ducatus Silesia marchionatus Moravia et Lusatia accuratissime delineata]. – [Ca. 1:1500000]. – [S.I.] : [Christoph Weigel?], [nach 1710]. – 1 Karte : Kupferdruck ; 32 x 37 cm
Karte identisch mit "Regnum Bohemia ..." von Kauffer/Weigel, jedoch ohne Titel- und Massstabskartusche. Handschriftlicher Vermerk auf der Rückseite: "... von Kauffer". Koloriert **Ryh 4401 : 23**
- 8430** Le royaume de Bohême duché de Silesie, marquisats de Moravie, Lusace, Misnie, et pays adjacents / tire des manuscrits de Blaeu, Jonas Scultet, et Jean Amos Comenius ; augmenté sur les memoires les plus nouveaux. – [Ca. 1:880000]. – [Paris] : [Le Rouge], 1743. – 1 Karte : Kupferdruck ; 47 x 60 cm
Nebenkarten oben links ("Plan de Breslaw capitale de la Silesie", 10 x 13 cm), oben rechts ("Plan de la ville de Prague ...", 11 x 14 cm) und unten rechts ("Plan d'Egra", 9 x 11 cm).
Handschriftlicher Vermerk auf der Rückseite: "... Le Rouge".
Koloriert **Ryh 4401 : 24**
- 8431** Regni Bohemiae, dvc. Silesiae, Marchionatvum Moraviae et Lvsatiae tabula generalis : c. p. s. c. m. = Carte des etats de Boheme, avec le souverain dvce de Silesie / ex mensurationibus geodeticis Mulleri, Wilandii aliorumque ad normam observationum astronomicarum adaptatis deprompta et designata, a Tob. Majero mathem. cult. ; edentibus Homan. Heredibus, A. 1747. – [Ca. 1:970000]. – Norimbergæ [Nürnberg] : [Homännische Erben], 1748. – 1 Karte : Kupferdruck ; 46 x 52 cm
Nullmeridian: Ferro. Koloriert **Ryh 4401 : 25**
- 8432** Regni Bohemiæ, dvc. Silesiae, Marchionatvum Moraviae et Lvsatiae tabula generalis : c. p. s. c. m. = Carte des etats de Boheme, avec le souverain dvce de Silesie / ex mensurationibus geodeticis Mulleri, Wilandii aliorumque ad normam observationum astronomicarum adaptatis deprompta et designata, a Tob. Majero mathem. cult. ; edentibus Homan. Heredibus, A. 1747. – [Ca. 1:970000]. – Norimbergæ [Nürnberg] : [Homännische Erben], 1748. – 1 Karte : Kupferdruck ; 46 x 52 cm
Nullmeridian: Ferro. Koloriert **Ryh 4401 : 26**
- 8433** Le royaume de Boheme, le duché de Silesie, et les marquisats de Moravie et Lusace : avec privilege / dressés d'apres les cartes de Muller par le Sr. Robert geographe ordin. du roi. – [Ca. 1:910000]. – [Paris] : [G. et D. Robert de Vaugondy], 1751. – 1 Karte : Kupferdruck ; 47 x 54 cm. – (Atlas universel / G. und D. Robert de Vaugondy)
Vermerk unten rechts: "Cette carte est tirée du nouvel Atlas universel [et] complet, qui contient cent cartes, [et] se vend chez l'auteur, [et] chez Boudet imprimeur du roi, rue S. Jacques, à Paris".
Ursprungswerk: "Atlas universel" von G. und D. Robert de Vaugondy (Paris, erschienen 1757/58). Koloriert **Ryh 4401 : 27**

8434 Le royaume de Boheme, le duché de Silesie, et les marquisats de Moravie et Lusace / dressés d'après les cartes de Muller par le Sr. Robert ; par P. Santini 1777. – [Ca. 1:930000]. – A Venise : chez Mr. Remondini, [erschienen 1784]. – 1 Karte : Kupferdruck ; 46 x 53 cm. – (Atlas universel / P. Santini, G. A. Remondini ; Vol. 1, Karte 36)

Blattnummer oben rechts: P. I. 36. Ursprungswerk: Neuauflage des "Atlas universel" von P. Santini (Venedig, 1776) durch G. A. Remondini (Venedig, 1784). Koloriert **Ryh 4401 : 28**

8435 [Karte von Schlesien, Böhmen und Mähren] / Laur. Jac. Kraus. – [Ca. 1:1300000]. – [S.I.] : [s.n.], [zwischen 1745 und 1760]. – 1 Karte : Kupferdruck ; 46 x 53 cm
Widmungskartusche oben rechts: "Serenissimo principi ac domino domino Friderico margravio brandenbvrgi duci borvssia ... tabulam hanc geographicam humillime consecrat subjectissimus Laur. Jac. Kraus". Legende Mitte rechts ("Signorum quibus in hac mappa vsum est explicatio"). Koloriert **Ryh 4401 : 29**

8436 Carte generale du royaume de Boheme du duché de Silesie et des marquisats de Moravie et de Lusace / dressée sur les mesures géométriques de Muller, Vieland et autres et soumise aux observations astronomiques par Tobie Majer mathématicien ; publiée par les Heritiers de Homann. – [Ca. 1:960000]. – A Paris : chez Basset rue St. Jacques, [zwischen 1760 und 1800]. – 1 Karte : Kupferdruck ; 46 x 52 cm

Titel- und Wappenkartusche oben rechts, Massstabsleisten unten rechts. Koloriert **Ryh 4401 : 30**

8437 Le royaume de Boheme le duché de Silesie les marquisats de Moravie Lusace et Misnie : carte dressée pour l'intelligence de la guerre présente, entre l'empereur et le roi de Prusse. – [Ca. 1:900000]. – A Paris : chez Crepy rue S. Jacques à S. Pierre près la rue de la parcheminerie, 1779. – 1 Karte : Kupferdruck ; 47 x 60 cm
Nebenkarten oben links ("Plan de Breslaw capitale de la Silesie", 10 x 13 cm) und unten rechts ("Plan d'Egra", 9 x 11 cm). Erläuterungen oben rechts. Koloriert **Ryh 4401 : 31**

8438 Nova regni Bohemiae duc. Silesiae marchi: Moraviae arch: Austriae et Lusatae e cet: accurante delineata / per Rizzi Zannoni ; edentibus per Ioh: Mich: Probst, calcographum augustanum. – [Ca. 1:1300000]. – [Augsburg] : [Johann Michael Probst], a: 1779. – 1 Karte : Kupferdruck ; 46 x 54 cm
Koloriert **Ryh 4401 : 32**

8439 Regno di Boemia, ducato di Silesia, e marchesati di Moravia e Lusazia : di nuova proiezione : con privilegio dell'eccmo senato / G. Zuliani inc ; G. Pitteri scri. – [Ca. 1:1900000]. – Venezia : presso Antonio Zatta, 1779. – 1 Karte : Kupferdruck ; 29 x 39 cm. – (Atlante novissimo)
Numerierung oben rechts: "F. IV.". Ursprungswerk: Band 2 des "Atlante novissimo" von Antonio Zatta (Venezia, ca. 1788). Koloriert **Ryh 4401 : 33**

8440 La Boheme, la Silesie. – [Ca. 1:2000000]. – [Paris] : [Mondhare], [erschienen 1780]. – 1 Karte : Kupferdruck ; 29 x 28 cm, Bildgröße 31 x 55 cm. – (Géographie moderne avec introduction ; 43)

Erläuterungen links und rechts. Nummer oben rechts: "43". Ursprungswerk: "Géographie moderne avec introduction" von Abbé J. B. L. Clouet (Paris : Mondhare, 1780). Koloriert. Auf Papier aufgeklebt **Ryh 4401 : 34**

8441 Carte des etats de Boheme en général; comprenant le royaume de ce nom, la Moravie, la Lusace et la Silesie avec l'electorat de Saxe : avec priv. du roi / par M. Brion de la Tour ingénieur-géographe du roi. – [Ca. 1:970000]. – A Paris : chez Esnauts et Rapilly rue St. Jacques a la ville de Coutances, 1781. – 1 Karte : Kupferdruck ; 49 x 72 cm
Koloriert **Ryh 4401 : 35**

8442 Das Königreich Böhme mit dem Herzogthume Schlesien den Markgrafschaften Mähren und Lausitz und der Grafschaft Glatz. – [Ca. 1:2000000]. – [Wien] : [F. J. J. von Reilly], [zwischen 1789 und 1806]. – 1 Karte : Kupferdruck ; 20 x 27 cm. – (Schauplatz der fünf Theile der Welt ; No. 94)

Titelkartusche oben rechts, Massstabsleisten oben Mitte. Numerierung innerhalb der Titelkartusche: "Nro. 94".

Ursprungswerk: "Schauplatz der fünf Theile der Welt" von Franz Johann Joseph von Reilly (Wien, 1789–1806). Koloriert

Ryh 4401 : 36

8443 Lausitz, Boheim und Mähren / Franz sc. – [Ca. 1:1700000]. – [Berlin] : [s.n.], [1796]. – 1 Karte : Kupferdruck ; 25 x 29 cm. – (D. F. Sotzmann's Sammlung von Landkarten für Schulen ; No. 18)

Titel, Legende und Massstabsleiste oben rechts. Numerierung oben rechts: "No. XVIII.". Ursprungswerk: "D. F. Sotzmann's Sammlung von Landkarten für Schulen" (Berlin, 1796). Koloriert

Ryh 4401 : 37

8444 Le royaume de Boheme le duché de Silesie les marquisats de Moravie Lusace et Misnie / dressée d'après la carte de Muller et autres. – Revue et augmentée en 1790. – [Ca. 1:880000]. – A Paris : chez Dezauche géographe du roi successeur des S.rs Delisle et Buache rue des Noyers, 1790. – 1 Karte : Kupferdruck ; 47 x 61 cm
Nebenkarten oben links ("Plan de Breslaw capitale de la Silesie", 10 x 13 cm) und unten rechts ("Plan d'Egra", 9 x 11 cm). Erläuterungen oben rechts. Koloriert **Ryh 4401 : 38**

8445 Carte von Boehmen, Maehren Schlesien und Lausitz / I. M. Dorn sc. – [Ca. 1:1900000]. – Nürnberg : auf Kosten der Raspischen Handlung, 1778. – 1 Karte : Kupferdruck ; 23 x 29 cm

Erläuterungen unten: "Beschreibung der Maersche und Stellungen der kaiserlichen, preussischen und saechsischen Armeen im Koenigreiche Boehmen, im Jahr 1778.". Koloriert **Ryh 4401 : 39**

10.2.1.2 Böhmen, Mähren, Österreichisch-Schlesien • Bohemia, Moravia, Austrian Silesia

Zur Fortsetzung vorgesehener Band • Volume to be continued **[Ryh 4402]**

10.2.1.3 Böhmen • Bohemia

8446 Regnum Bohemiae : Generalkarten. – [Versch. Orte], 1573–1807. – 37 Kt. (in Sammelband) ; 55 cm

Systematische Gliederung nach Ryhiner: Kap. 10 (Germania),
Sektion 2 (Germania bohemica vel status coronae Bohemiae), Bd. 3
Ryh 4403

8447 Regni Bohemiae descriptio : cum priuilegio. – [Ca. 1:680000]. – [Antwerpen] : [s.n.], [erschienen 1579]. – 1 Karte : Kupferdruck ; 33 x 50 cm. – (Theatrum orbis terrarum ; 47)

Titelkartusche unten links, Erläuterungen und Massstabsleiste unten rechts. Kartenrückseite: Lateinischer Text ("Bohemia.") und Numerierung ("47"). Ursprungswerk: "Theatrum orbis terrarum" von Abraham Ortelius (Antwerpen : Plantijn, 1579). Koloriert

Ryh 4403 : 1 A

8448 Regni Bohemiae descriptio : cum priuilegio. – [Ca. 1:680000]. – [Antwerpen] : [s.n.], [erschienen 1573]. – 1 Karte : Kupferdruck ; 33 x 50 cm. – (Theatrum oder Schawplatz des Erdbodems ; 25)

Titelkartusche unten links, Erläuterungen und Massstabsleiste unten rechts. Deutscher Text auf der Kartenrückseite ("Böhmerland."). Numerierung (Rückseite): "25". Ursprungswerk: "Theatrum oder Schawplatz des Erdbodems" von Abraham Ortelius (Antwerpen, 1573). Koloriert

Ryh 4403 : 1 B

8449 Bohemia : cum priuilegio / per Gerardum Mercatorem. – [Ca. 1:800000]. – [Duisburg] : [s.n.], [1585]. – 1 Karte : Kupferdruck ; 33 x 47 cm. – (Germaniae tabule geographicae)

Lateinischer Text ("Bohemia regnum [et] electoratus.") auf der Kartenrückseite. Titelkartusche unten links, Massstabskartusche unten rechts. Seitennumerierung (Rückseite): "T". Ursprungswerk: "Germaniae tabule geographicae" von Gerard Mercator (Duisburg, 1585)

Ryh 4403 : 2

8450 Bohemia : cum priuilegio / per Gerardum Mercatorem. – [Ca. 1:800000]. – [Amsterdam] : [Henricus Hondius], [1630]. – 1 Karte : Kupferdruck ; 33 x 48 cm. – (Gerardi Mercatoris atlas sive cosmographicae meditationes de fabrica mundi et fabricati figura)

Lateinischer Text auf der Rückseite: "Bohemia regnum et electoratus.". Titelkartusche unten links, Massstabskartusche unten rechts. Seitennumerierung (Rückseite): "286", "287" (oben), "Mmmmm" (unten). Ursprungswerk: "Gerardi Mercatoris atlas sive cosmographicae meditationes de fabrica mundi et fabricati figura" hrsg. von H. Hondius (Amsterdam, 1630). Koloriert

Ryh 4403 : 3

8451 Bohemia / Henricus Nagel fecit. – [Ca. 1:1400000]. – [Köln] : Johann Bussemacher excud.; [1600]. – 1 Karte : Kupferdruck ; 18 x 27 cm. – (Geographisch Handtbuch)

Deutscher Text auf der Rückseite ("Behmerland."). Titel-, Massstabs- und Erläuterungskartusche unten rechts, Wappenkartusche unten links. Ursprungswerk: "Geographisch Handtbuch" von Matthias Quad (Köln : J. Bussemacher, 1600)

Ryh 4403 : 4 A

8452 Bohemia. – [Ca. 1:1500000]. – [Frankfurt a. M.] : [Matthäus Merian], [erstmalig 1635]. – 1 Karte : Kupferdruck ; 18 x 24 cm. – (Theatrum Europaeum)

Titelkartusche unten links, Massstabskartusche unten rechts. Ursprungswerk: "Theatrum Europaeum" hrsg. von M. Merian, bzw. seinen Erben, Band 1 (Frankfurt, erstmalig 1635) **Ryh 4403 : 4 B**

8453 Bohemia. – [Ca. 1:670000]. – [Amsterdam] : [Blaeu], [1647]. – 1 Karte : Kupferdruck ; 39 x 52 cm. – (Novvs Atlas, das ist Weltbeschreibung. [Erster Teil])
Deutscher Text auf der Kartenrückseite ("Das Koenigreich und Chur Boehmen."). Titel- und Massstabskartusche unten links, Legende Mitte rechts. Seitennummern (Rückseite): "32" (oben), "Teuschlandt" und "Hh" (unten). Ursprungswerk: 1. Teil des "Novus Atlas" hrsg. von Willem und Joan Blaeu (Deutsche Ausgabe. – Amsterdam, 1647). Koloriert **Ryh 4403 : 5**

8454 Bohemia. – [Ca. 1:760000]. – Amstelodami [Amsterdam] : apud Ioannem Ianssonium, [um 1680]. – 1 Karte : Kupferdruck ; 40 x 46 cm. – (Joannis Janssonii novus atlas)

Titel- und Massstabskartusche unten links, Legende Mitte rechts. Ursprungswerk: "Joannis Janssonii novus atlas", Bd. 1 (Amsterdam, um 1680). Koloriert. Auf Papier aufgeklebt **Ryh 4403 : 6**

8455 Bohemia in suas partes geographicé distincta / Petrus Kærius cælavit ; Egidius Sadeler deline. – [Ca. 1:760000]. – [Amsterdam] : Joannes Janssonius excu.; anno 1630. – 1 Karte : Kupferdruck ; 40 x 46 cm
Koloriert **Ryh 4403 : 7**

8456 Bohemia. – [Ca. 1:780000]. – Amstelædami [Amsterdam] : apud G. Valk et P. Schenk, [nach 1683]. – 1 Karte : Kupferdruck ; 39 x 45 cm

Titel- und Massstabskartusche unten links, Legende Mitte rechts. Koloriert **Ryh 4403 : 8**

8457 Regni Bohemiae nova descriptio / [Pieter van den Keere]. – [Ca. 1:690000]. – Amstelodami [Amsterdam] : Everardus Cloppenburghius excudit, [um 1620]. – 1 Karte : Kupferdruck ; 35 x 48 cm

Widmung unten links: "Viro clarissimo Dom. Eylhar. Lubino ... hanc tabulam d. consecrat[ue], Petrus Kærius Flan.". Ansichten unten links ("Praga", 4 x 13 cm) und unten rechts ("Kaisers Hof", 4 x 12 cm). Titel oben, Massstabsleiste unten Mitte **Ryh 4403 : 9**

8458 Konigreich Boheim = Royaume de Boheme : divisé en ses quinze cercles, ou provinces [et]c. : avecq privilege pour vingt ans / le Sr. Sanson d'Abbeuille geographe ordin.re du roy. – [Ca. 1:870000]. – [Paris] : chez l'auteur le Sr. Sanson ..., 1654. – 1 Karte : Kupferdruck ; 36 x 47 cm
Koloriert **Ryh 4403 : 13**

8459 Konigreich Boheim = Royaume de Boheme : divisé en ses quinze cercles, ou provinces [et]c. : avecq privilege pour vingt ans / par le Sr. Sanson geog. ord.re du roi. – [Ca. 1:870000]. – A Paris : chez le Sr. Fortin ing.r mécanicien du roi rue de la Harpe, 1778. – 1 Karte : Kupferdruck ; 36 x 46 cm
Koloriert **Ryh 4403 : 14**

8460 Theatre de la guerre en Baviere, le cercle de Franconie, Boheme, partie de Saxe, de Silesie et de Moravie [et]c. – [Ca. 1:560000]. – A Amsterdam : chez J. Còvens et C. Mortier, [zwischen 1721 und 1778]. – 1 Karte auf 2 Blättern : Kupferdruck ; je 47 x 57 cm
Titel oben ("Theatre de la guerre en Baviere, le cercle de Franconie" auf dem ersten Blatt, "Boheme, partie de Saxe, ..." auf dem zweiten Blatt). Massstabsleisten oben. Koloriert **Ryh 4403 : 17–18**

[Zwischen 1721 und 1778]. – 1 Blatt ; 47 x 57 cm. **Ryh 4403 : 17**
 [Zwischen 1721 und 1778]. – 1 Blatt ; 47 x 57 cm. **Ryh 4403 : 18**

8461 Bohemiae regnum in XII circulos divisum : cum com. Glac. et distr. Egerano ceterisq[ue], circumjacentibus terris = Le royaume de Boheme divise en XII cercles : appellees 1) Saatz, 2) Leitmeritz, 3) Bunzel, 4) Königsgrätz, 5) Chrudim, 6) Czaslau, 7) Kaurzim, 8) Rakonitz, 9) Pilsen, 10) Beraun, 11) celui de Prachin, 12) celui de Bechin, d'ou appartient aussi la comte de Glatz [et] le pays d'Eger / ex Müllerianis aliisq[ue] chorographicis subsidiis delineatum nunc noviter revisum et emendatum per Homannianos Heredes. – [Ca. 1:680000]. – [Nürnberg] : [Homännische Erben], [nach 1730]. – 1 Karte : Kupferdruck ; 46 x 54 cm
 Titeltkarte (lat.) oben rechts, französischer Paralleltitel oben, Legenden- und Massstabskarte unten links. Bemerkung unten: "On a marqve aussi dans cette carte les cercles d'Elnbogen, de Slany, et de la Moldau qv'on dit etre de l'institution de Charles IV." Nullmeridian: Ferro. Koloriert **Ryh 4403 : 21**

8462 Bohemia regnum juxta XII. circulos divisum cum comitatu Glacensi et ditone Egrana, nec non confinibus provinciis in mappa geographica / accuratissime delineatum per Matthæum Seutter, sac. cæs. maj. geographu[m]. – [Ca. 1:670000]. – Aug. Vind. [Augsburg] : [Matthäus Seutter], [zwischen 1730 und 1760]. – 1 Karte : Kupferdruck ; 48 x 56 cm
 Ansicht oben rechts ("Prospect der Stadt Carlsbad an dem Wege gegen Buchberg von Nord Osten gege[n] Sud Westen anzusehen", 10 x 19 cm). Titel- und Massstabskarte unten rechts, Legende unten links. Koloriert **Ryh 4403 : 22**

8463 Le royaume de Boheme : a. p. d. r. / carte reduite sur celle de 25. feuilles faite à Prague par Müller ; par et chez le Sieur le Rouge ing.r géographe du roy. – [Ca. 1:690000]. – A Paris : ... chez le Sieur le Rouge ... rue des grands Augustins vis à vis le panier Fleury, 1742. – 1 Karte : Kupferdruck ; 49 x 63 cm
 Koloriert **Ryh 4403 : 23**

8464 Le royaume de Boheme divisée en ses douze cercles / carte reduite sur celle de 25 feuilles par I. C. Muller capit. et ingen. – [Ca. 1:700000]. – A Amsterdam : chez Pierre Schenk dans le Kalverstraat dans le Atlas de N. Visscher, [nach 1722]. – 1 Karte : Kupferdruck ; 49 x 62 cm
 Titeltkarte oben rechts, Massstabs- und Legendenkarte unten links. Koloriert **Ryh 4403 : 24**

8465 Le royaume de Boheme divisée en ses douze cercles / carte reduite sur celle de 25 feuilles par I. C. Muller capit. et ingen. – [Ca. 1:700000]. – A Amsterdam : chez Pierre Schenk l'entrée du Ness dans le atlas de N. Visscher, 1745. – 1 Karte : Kupferdruck ; 49 x 62 cm
 Titeltkarte oben rechts, Massstabs- und Legendenkarte unten links. Koloriert **Ryh 4403 : 25**

8466 Carte du royaume de Bohême, divisée en XII. cercles : avec le comté de Glatz et le territoire d'Egra / réduite d'après la carte de Muller, et revue d'après celles de Maurice Vogt, d'Hosman, et de J. de Ram ; dédiée et

présentée au roy par son très humble, très obéissant et très fidel serviteur et sujet le chevalier de Beurain géographe ordinaire de Sa Majesté. – [Ca. 1:680000]. – A Paris : [Beurain] rue Pavée la I.ere porte à gauche en entrant par le quay des Augustins, [nach 1722]. – 1 Karte : Kupferdruck ; 46 x 53 cm
 Titeltkarte oben rechts, Legende und Massstabsleisten unten links. Koloriert. Auf Papier aufgeklebt **Ryh 4403 : 26**

8467 Mappa geographica totius regni Bohemiae in XII. circulos divisæ : annexis comitatu Glacensi et districtu Egerano nec non aliis principatib[us] finitimis / noviter et exactissime elaborata cura et sumptibus Tobiae Conradi Lotter, calcogr. aug. vindel. – [Ca. 1:680000]. – [Augsburg] : [Tobias Konrad Lotter], 1758. – 1 Karte : Kupferdruck ; 46 x 54 cm
 Ansicht oben links (4 x 9 cm), bildliche Darstellung oben rechts. Koloriert **Ryh 4403 : 28**

8468 Le royaume de Boheme divisée en ses douze cercles = Mappa totius regni Bohemiae in duodecim circulos divisæ : cum comitatu Glacensi et districtu Egrano [et]c. / carte reduite sur celle de 25 feuilles par Müller ; I. Condet s. – [Ca. 1:690000]. – A Amsterdam : chez Covens et Mortier, [zwischen 1721 und 1778]. – 1 Karte : Kupferdruck ; 45 x 53 cm
 Ansicht oben links (4 x 12 cm), bildliche Darstellung oben rechts. Legendenkarte unten links, Titel- und Massstabskarte unten rechts. Koloriert **Ryh 4403 : 29**

8469 Le royaume de Boheme divisée en ses douze cercles / carte reduite sur celle de 25. feuilles par Müller ; gravé par Jean Conr. Back. – [Ca. 1:690000]. – A Francfort : chez Phil. Heinr. Hutter, [zwischen 1730 und 1760]. – 1 Karte : Kupferdruck ; 47 x 52 cm
 Ansicht oben links (4 x 12 cm), bildliche Darstellung oben rechts. Titeltkarte unten rechts, Massstabs- und Legendenkarte unten links. Koloriert **Ryh 4403 : 30**

8470 Regni Bohemiae tabula / stud. et op. cujusdam geographi, S. I. ; Pfeffel et Engelbrecht fec. et exc. – [Ca. 1:1100000]. – [Wien] : [Johann Georg Schlegel], [1701]. – 1 Karte : Kupferdruck ; 25 x 33 cm. – (Germania Austriaca)
 Titeltkarte unten links, Massstabsleiste unten Mitte, bildliche Darstellung unten rechts. Ursprungswerk: "Germania Austriaca, seu topographia omnium Germaniae provinciarum" von Ignaz Reiffenstuell S. J. (Wien : Johann Georg Schlegel, 1701). Koloriert. Auf Papier aufgeklebt **Ryh 4403 : 32**

8471 Le royaume de Boheme divisée en ses douze cercles / carte reduite sur celle de 25. feuilles par Müller. – [Ca. 1:690000]. – A Francfort : chez Ioha. Chris. Jaeger, 1778. – 1 Karte : Kupferdruck ; 48 x 53 cm
 Ansicht oben links (4 x 12 cm), bildliche Darstellung oben rechts. Titeltkarte unten rechts, Massstabs- und Legendenkarte unten links. Koloriert **Ryh 4403 : 34**

8472 Regnum Bohemiae juxta XII circulos divisum : cum comitatu Glacensi et ditone Egrana nec non confinibus provinciis in mappa geographica / accuratissime delineatum per Iohann Mich: Probst calcographum

augustanum vindelicorum. – [Ca. 1:1200000]. – [Augsburg] : [Johann Michael Probst], anno 1779. – 1 Karte : Kupferdruck ; 24 x 32 cm
Koloriert **Ryh 4403 : 35**

8473 Royaume de Boheme divisé en douze cercles / réduit d'après la carte de M. Muller. – [Ca. 1:680000]. – A Paris : chez Lattré graveur ordinaire du roi de M. le Duc d'Orléans et de la ville rue St. Jacques la porte cochere vis-a-vis celle de la parcheminerie, 1779. – 1 Karte : Kupferdruck ; 45 x 55 cm
Koloriert **Ryh 4403 : 36**

8474 Parte occidentale del regno di Boemia : di nuova proiezione : con privilegio dell'ecclmo senato / G. Zuliani inc ; G. Pitteri scr. – [Ca. 1:690000]. – Venezia : presso Antonio Zatta, 1780. – 1 Karte : Kupferdruck ; 39 x 30 cm. – (Atlante novissimo)
Numerierung oben rechts: "F. VI.". Ursprungswerk: Band 2 des "Atlante novissimo" von Antonio Zatta (Venezia, ca. 1788).
Koloriert **Ryh 4403 : 37**

8475 Parte orientale del regno di Boemia : di nuova proiezione : con privilegio dell'ecclmo senato / G. Zuliani inc ; G. Pitteri scr. – [Ca. 1:690000]. – Venezia : presso Antonio Zatta, 1779. – 1 Karte : Kupferdruck ; 39 x 30 cm. – (Atlante novissimo)
Numerierung oben rechts: "F. V.". Ursprungswerk: Band 2 des "Atlante novissimo" von Antonio Zatta (Venezia, ca. 1788).
Koloriert **Ryh 4403 : 38**

8476 Das Königreich Böhme in seine sechzehn Kreise abgetheilt. – [Ca. 1:1400000]. – [Wien] : [F. J. J. von Reilly], [zwischen 1789 und 1806]. – 1 Karte : Kupferdruck ; 21 x 27 cm. – (Schauplatz der fünf Theile der Welt ; No. 95)
Titelkartusche unten rechts, Massstabsleisten und Erläuterungen unten links. Numerierung innerhalb der Titelkartusche: "Nro. 95.". Ursprungswerk: "Schauplatz der fünf Theile der Welt" von Franz Johann Joseph von Reilly (Wien, 1789–1806). Koloriert
Ryh 4403 : 39

8477 Karte von dem Koenigreich Boheim / neuverzeichnet, herausgegeben von Joh. Walch. – [Ca. 1:530000]. – In Augsburg : Johann Walch, 1798. – 1 Karte : Kupferdruck ; 51 x 58 cm
Koloriert **Ryh 4403 : 40**

8478 Karte vom Königreich Böhme / nach den zuverlässigsten Hilfsmitteln entworfen, und nach den astronomischen Ortsbestimmungen des Herrn Canonicus David berichtet herausgegeben von der K. K. privilegierten Schneider und Weigelschen Kunst und Buchhandlung. – [Ca. 1:520000]. – Zu Nürnberg : [A. G. Schneider und Weigelsche Kunst- und Buchhandlung], 1800. – 1 Karte : Kupferdruck ; 53 x 70 cm
Nullmeridian: Ferro. Koloriert **Ryh 4403 : 41**

8479 Charte vom Königreich Böhme / nach murdochischer Projection entworfen, nach den neuesten und zuverlässigsten astronomischen Ortsbestimmungen berichtet, und revidiret auf der Seeberger und Prager

Sternwarte ; gezeichnet von F. L. Güssefeld. – [Ca. 1:670000]. – Weimar : im Verlage des Industrie Comptoirs, 1799. – 1 Karte : Kupferdruck ; 45 x 55 cm
Nullmeridian: Paris. Koloriert **Ryh 4403 : 42**

8480 Charte vom Königreiche Böhme / nach den Ortsbestimmungen des k. Astronom H. Can. Alois David und nach zuverlässigen geographischen Hilfsmitteln neu bearbeitet und gezeichnet von Fr. Jac. H. Kreybich P. zu S. – [Ca. 1:560000]. – Nürnberg : in der A. G. Schneider u: Weigelschen Kunst- u. Landkartenhandlung, 1807. – 1 Karte : Kupferdruck ; 51 x 67 cm
Nullmeridian: Ferro. Koloriert **Ryh 4403 : 43**

8481 Karte des Königreichs Böhmen in deutsch und böhmischen Sprache = Mapa Kralowstwj Ceskeho w niemeckém a českém gazyku : nach der neuesten Eintheilung in 16 Kreise, mit dem Egerischen Bezirke, dem Asch und Freisichen Gebiete, dann der Grafschaft Glatz; samt einen begehenden alphabetischen Verzeichniss der, in dieser Karte befindlichen Gegenständen / verfasst und herausgegeben von Johann Schwab und Michael Stegmeyer K K Bankalbeamten ; Jos. Koch gest. – [Ca. 1:720000]. – [S.l.] : [s.n.], anno 1799. – 1 Karte : Kupferdruck ; 44 x 57 cm
Titel oben, Widmung unten ("Seiner königl: Hoheit dem durchlauchtigsten Herrn Herr Karl Ludwig, ..."). Legenden links unten und rechts. Koloriert **Ryh 4403 : 44**

8482 Königreich Böhmen / nach den neuesten Beobachtungen verfast ; F. Reisser sc. – [Ca. 1:670000]. – Wien : bey T. Mollo und Compagnie, 1804. – 1 Karte : Kupferdruck ; 50 x 73 cm
Koloriert **Ryh 4403 : 45**

8483 Carte chorographique de la Boheme divisée en 12 cercles : avec le comté de Glatz et le territoire d'Egra : en neuf feuilles égales aux vingt cinq petite[s] de l'illustre Muller : avec privilège du roy : dédiée a. S. A S. M. le Comte de Clermont Prince / par son très humble et très obéissant serviteur Le Rouge ing.r géographe ; [Kartuschen:] Martinet inv. et scul. – [Ca. 1:230000]. – A Paris : chez l'auteur rue des grands Augustins vis à vis le panier fleuri, 1757. – 1 Karte auf 9 Blättern : Kupferdruck ; 139 x 162 cm
Ansicht ("Veue de Prague", 9 x 29 cm) und Erläuterungen oben links, Erläuterungen oben rechts, Tabelle unten links. Numerierung jeweils oben rechts. Koloriert **Ryh 4403 : 52–60**

- | | |
|------------------------------------|----------------------|
| 1. – 1757. – 1 Blatt ; 50 x 58 cm. | Ryh 4403 : 52 |
| 2. – 1757. – 1 Blatt ; 51 x 58 cm. | Ryh 4403 : 53 |
| 3. – 1757. – 1 Blatt ; 51 x 58 cm. | Ryh 4403 : 54 |
| 4. – 1757. – 1 Blatt ; 51 x 58 cm. | Ryh 4403 : 55 |
| 5. – 1757. – 1 Blatt ; 50 x 58 cm. | Ryh 4403 : 56 |
| 6. – 1757. – 1 Blatt ; 50 x 58 cm. | Ryh 4403 : 57 |
| 7. – 1757. – 1 Blatt ; 51 x 58 cm. | Ryh 4403 : 58 |
| 8. – 1757. – 1 Blatt ; 50 x 58 cm. | Ryh 4403 : 59 |
| 9. – 1757. – 1 Blatt ; 50 x 58 cm. | Ryh 4403 : 60 |

10.2.1.4 Böhmen • Bohemia

Zur Fortsetzung vorgesehener Band • Volume to be continued **[Ryh 4404]**

10.2.1.5 Böhmen • Bohemia

8484 Regnum Bohemiæ : Generalkarten der Kreise, besondere Gegenden. – [Versch. Orte], 1715–1806. – 27 Kt. (in Sammelband) ; 54 cm

Systematische Gliederung nach Ryhiner: Kap. 10 (Germania), Sektion 2 (Germania bohemica vel status coronae Bohemiae), Bd. 5
Ryh 4405

8485 Regni Bohemiæ circulus Boleslaviensis : c. p. s. c. m. / ex Müllerianis aliisque recentissimis subsidiis chorographice designatus ut et secundum staturum politicum modernum expressus et in lucem editus ab Homannianis Heredibus. – [Ca. 1:220000]. – [Nürnberg] :

[Homännische Erben], 1770. – 1 Karte : Kupferdruck ; 50 x 50 cm

Koloriert **Ryh 4405 : 1**

8486 Regni Bohemiæ circulus Reginohradecensis : c. p. s. c. m. / ex Müllerianis aliisque recentissimis subsidiis chorographice designatus ut et secundum staturum politicum modernum expressus et in lucem editus ab Homannianis Heredibus ; D. A. Hauer fc. Norimb. – [Ca. 1:230000]. – [Nürnberg] : [Homännische Erben], 1770. – 1 Karte : Kupferdruck ; 44 x 58 cm

Koloriert **Ryh 4405 : 2**

8487 Regni Bohemiæ circulus Chrudimensis : c. p. s. c. m. / ex Müllerianis aliisque recentissimis subsidiis chorographice designatus ut et secundum staturum politicum modernum expressus et in lucem editus ab Homannianis Heredibus. – [Ca. 1:190000]. – [Nürnberg] :

[Homännische Erben], a.o 1772. – 1 Karte : Kupferdruck ; 45 x 53 cm

Koloriert **Ryh 4405 : 3**

8488 Regni Bohemiæ circulus Czaslaviensis : c. p. s. c. m. / ex Müllerianis aliisque subsidiis recentissimis chorographice designatus, ut et secundum staturum politicum modernum expressus, et in lucem editus ab Homannianis Heredibus. – [Ca. 1:190000]. – [Nürnberg] : [Homännische Erben], 1773. – 1 Karte : Kupferdruck ; 44 x 53 cm

Koloriert **Ryh 4405 : 4**

8489 Regni Bohemiæ circulus Kaurzimensis : c. p. s. c. m. / ex Müllerianis aliisque recentissimis subsidiis chorographice designatus ut et secundum staturum politicum modernum expressus et in lucem editus ab Homannianis Heredibus. – [Ca. 1:180000]. – [Nürnberg] :

[Homännische Erben], 1773. – 1 Karte : Kupferdruck ; 48 x 54 cm

Koloriert **Ryh 4405 : 5**

8490 Regni Bohemiæ circulus Bechinensis : c. p. s. c. m. / ex Müllerianis aliisque recentissimis subsidiis chorographice designatus ut et secundum staturum politicum modernum expressus et in lucem editus ab Homannianis Heredibus. – [Ca. 1:270000]. – [Nürnberg] :

[Homännische Erben], a.o 1773. – 1 Karte : Kupferdruck ; 49 x 58 cm

Koloriert **Ryh 4405 : 6**

8491 Regni Bohemiæ circulus Prachinensis : c. p. s. c. m. / ex Müllerianis aliisque subsidiis chorographice designatus atque secundum staturum politicum modernum expressus editus curis Homannianorum Heredum. – [Ca. 1:210000]. – Norimbergae [Nürnberg] : [Homännische Erben], anno 1776. – 1 Karte : Kupferdruck ; 47 x 55 cm

Koloriert **Ryh 4405 : 7**

8492 Regni Bohemiæ circulus Pilsnensis : c. p. s. c. m. / ex Müllerianis aliisque recentissimis subsidiis chorographice designatus ut et secundum staturum politicum modernum expressus et in lucem editus ab Homannianis Heredibus. – [Ca. 1:230000]. – [Nürnberg] :

[Homännische Erben], 1769. – 1 Karte : Kupferdruck ; 45 x 51 cm

Koloriert **Ryh 4405 : 8**

8493 Regni Bohemiæ circulus Satecensis : c. p. s. c. m. / ex Müllerianis aliisque subsidiis designatus, atque secundum staturum politicum modernum expressus, editus curis Homannianorum Heredum. – [Ca. 1:220000]. – Norimbergae [Nürnberg] : [Homännische Erben], 1769. – 1 Karte : Kupferdruck ; 39 x 53 cm

Koloriert **Ryh 4405 : 9**

8494 Regni Bohemiæ circulus Litomericensis : c. p. s. c. m. / ex Müllerianis aliisque recentissimis subsidiis chorographice designatus ut et secundum staturum politicum modernum expressus, et in lucem editus ab Homannianis Heredibus. – [Ca. 1:170000]. – [Nürnberg] :

[Homännische Erben], 1774. – 1 Karte : Kupferdruck ; 46 x 55 cm

Koloriert **Ryh 4405 : 10**

8495 Regni Bohemiæ circulus Rakonicensis : c. p. s. c. m. / ex Müllerianis aliisque recentissimis subsidiis chorographice designatus ut et secundum staturum politicum modernum expressus, et in lucem editus ab Homannianis Heredibus. – [Ca. 1:160000]. – [Nürnberg] :

[Homännische Erben], a.o 1776. – 1 Karte : Kupferdruck ; 43 x 53 cm

Koloriert **Ryh 4405 : 11**

8496 Regni Bohemiae circulus Beraunensis : c. p. s. c. m. / ex Müllerianis aliisque recentissimis subsidiis chorographice designatus, ut et secundum staturum politicum modernum expressus, et in lucem editus ab Homannianis Heredibus. – [Ca. 1:150000]. – [Nürnberg] :

[Homännische Erben], 1774. – 1 Karte : Kupferdruck ; 38 x 47 cm

Koloriert **Ryh 4405 : 12**

8497 Geographischer Entwurff der Stadt und Gegend des Welt berühmten Käyser Carlsbades in Königreich Böhmen, vorsteltent den Ellenbognischen Creiss sambt denen hie mit vermengten und angränzenden Gegenden : mit königl: und churf: sächss: Priv: / so theils mit

Instrumenten ein gehohlet theils aus erhaltenen Nachrichten zusam[m]en getragen und nach gegen über stehendem Schlüssel sonderlich für die Reisenden und Fremden nützl: zu gebrauchen ein gerichtet von M. A. F. Zurner P. S. M. Var.; gestochen von Peter Schencken jun. – [Ca. 1:160000]. – [S.l.] : [s.n.], 1715. – 1 Karte : Kupferdruck ; 28 x 38 cm, Bildgrösse 53 x 59 cm. – (Neuer sächsischer Atlas, enthaltend die sieben Kreise des Kurfürstenthums Sachsen)

Ansichten oben: "Ellenbogen" (10 x 14 cm, links), "Kæyser Carlsbad im Prospecte wie sich solches ohnwert vom Lorentz-Cappelichen von Mittag gegen Mitternacht angesehen præsentiret" (10 x 31 cm, Mitte), "Schlackenwerda" (10 x 14 cm, rechts).
Ansichten unten: "Lusthäuser der Herr Burger Meister ..." (13 x 14 cm, links), "Ietziger Prospect von der Stadt Carlsbad an dem Wege gegen den Buchberg von Nord Osten gegen Süd West an zu sehen" (12 x 28 cm, Mitte). Plan unten rechts: "Sciagraphia der Carlsbader Gassen und Häuser im Grunde" (7 x 18 cm). Legendens Mitte links und rechts, Erläuterungen unten. Ursprungswerk: "Neuer sächsischer Atlas, enthaltend die sieben Kreise des Kurfürstenthums Sachsen" von Pieter Schenk (erstmal 1752). Karte koloriert **Ryh 4405 : 13**

8498 Accurate Abbildung der Stadt Kayser Carlsbad : cum gratia et privil. S. R. I. vicariatus in partib[us] Rheni, Sveviæ, et juris Franconici / nach doppelten Prospect, und geographischer Situation in Böhmen in dem Elnbogner Crais gelegen samt angränzender Gegend und Landschafften mit sonderbarem Fleiss verfertigt von Matthæo Seutter der röm. kayserl. u[nd] königl. cathol. Majest. Geographo. – [Ca. 1:160000]. – In Augspurg : [Matthäus Seutter], [zwischen 1740 und 1760]. – 1 Karte : Kupferdruck ; 26 x 36 cm, Bildgrösse 49 x 57 cm
Ansichten oben: "Elnbogen" (10 x 13 cm, links), "Kayser Carlsbad im Prospect wie sich solches ohnweit von S. Lorentz Cappell von Mittag gegen Mitternacht præsentiret" (10 x 30 cm, Mitte), "Schlackenwerd" (10 x 14 cm, rechts). Ansicht unten: "Prospect der Stadt Kayser Carlsbad" (12 x 56 cm). Legendens links und rechts, Erläuterungen Mitte rechts. Karte koloriert **Ryh 4405 : 14**

8499 Repræsentatio geographica circvli Egerani nec non Elnbogensis : in quo simul viae Egeranae in Thermas Carolinas distincta delineatio conspicitur : cum p. s. c. m. = Carte du territoire d'Egra, [et] du cercle d'Elnbogve / ex prototypo Mulleriano majori omnia desumta, sed passim emendata et territorio Aschensi rectius designato aucta. – [Ca. 1:140000]. – Norimbergæ [Nürnberg] : apud Homannianos Heredes, A. 1742. – 1 Karte : Kupferdruck ; 46 x 54 cm
Nullmeridian: Ferro. Koloriert **Ryh 4405 : 15**

8500 Accurate geograph. Delineation des zu dem Koenigreich Boehmen gehoerigen Egerischen Creisses nebst allen darinnen befindlichen Stædten und Dörffern auch allen daran grenzenden Gegenden : mit königl. und churfürstl. saechs. Privilegio. – [Ca. 1:120000]. – In Amsterdam : bey Petrvs Schenk, 1757. – 1 Karte : Kupferdruck ; 46 x 40 cm. – (Neuer sächsischer Atlas, enthaltend die sieben Kreise des Kurfürstenthums Sachsen)

Ortsregister links und rechts. Ursprungswerk: "Neuer sächsischer Atlas, enthaltend die sieben Kreise des Kurfürstenthums Sachsen" von Pieter Schenk (erstmal 1752). Koloriert **Ryh 4405 : 16**

8501 Des Königreichs Böhmeim Kreise Bunzlau und Leitmeritz. – [Ca. 1:530000]. – [Wien] : [F. J. J. von Reilly], [zwischen 1789 und 1806]. – 1 Karte : Kupferdruck ; 20 x 28 cm. – (Schauplatz der fünf Theile der Welt ; No. 97)

Titelkartusche oben links, Massstabsleisten unten links. Numerierung innerhalb der Titelkartusche: "Nro. 97.". Ursprungswerk: "Schauplatz der fünf Theile der Welt" von Franz Johann Joseph von Reilly (Wien, 1789–1806). Koloriert **Ryh 4405 : 17**

8502 Des Königreichs Böhmeim Kreise Bitschow und Königingrætz. – [Ca. 1:530000]. – [Wien] : [F. J. J. von Reilly], [zwischen 1789 und 1806]. – 1 Karte : Kupferdruck ; 19 x 27 cm. – (Schauplatz der fünf Theile der Welt ; No. 98)

Titelkartusche oben links, Massstabsleisten oben rechts. Numerierung innerhalb der Titelkartusche: "Nro. 98.". Ursprungswerk: "Schauplatz der fünf Theile der Welt" von Franz Johann Joseph von Reilly (Wien, 1789–1806). Koloriert **Ryh 4405 : 18**

8503 Des Königreichs Böhmeim Kreise Chrudim, Tschaslau, und Kaurzim. – [Ca. 1:560000]. – [Wien] : [F. J. J. von Reilly], [zwischen 1789 und 1806]. – 1 Karte : Kupferdruck ; 21 x 31 cm. – (Schauplatz der fünf Theile der Welt ; No. 99)

Titelkartusche oben rechts, Massstabsleisten unten rechts. Numerierung innerhalb der Titelkartusche: "Nro. 99.". Ursprungswerk: "Schauplatz der fünf Theile der Welt" von Franz Johann Joseph von Reilly (Wien, 1789–1806). Koloriert **Ryh 4405 : 19**

8504 Des Königreichs Böhmeim Kreise Tabor und Pudweis. – [Ca. 1:560000]. – [Wien] : [F. J. J. von Reilly], [zwischen 1789 und 1806]. – 1 Karte : Kupferdruck ; 22 x 25 cm. – (Schauplatz der fünf Theile der Welt ; No. 102)

Titelkartusche und Massstabsleisten oben links. Numerierung innerhalb der Titelkartusche: "Nro. 102.". Ursprungswerk: "Schauplatz der fünf Theile der Welt" von Franz Johann Joseph von Reilly (Wien, 1789–1806). Koloriert **Ryh 4405 : 20**

8505 Des Königreichs Böhmeim Kreise Klattau und Prachin mit den königlichen Freydörfern. – [Ca. 1:540000]. – [Wien] : [F. J. J. von Reilly], [zwischen 1789 und 1806]. – 1 Karte : Kupferdruck ; 19 x 26 cm. – (Schauplatz der fünf Theile der Welt ; No. 101)

Titelkartusche unten links, Massstabsleisten unten rechts. Numerierung innerhalb der Titelkartusche: "Nro. 101.". Ursprungswerk: "Schauplatz der fünf Theile der Welt" von Franz Johann Joseph von Reilly (Wien, 1789–1806). Koloriert **Ryh 4405 : 21**

8506 Des Königreichs Böhmeim Kreise Beraun und Pilsen. – [Ca. 1:540000]. – [Wien] : [F. J. J. von Reilly], [zwischen 1789 und 1806]. – 1 Karte : Kupferdruck ; 17 x 30 cm. – (Schauplatz der fünf Theile der Welt ; No. 100)

Titelkartusche unten links, Massstabsleisten unten rechts. Numerierung innerhalb der Titelkartusche: "Nro. 100.". Ursprungswerk: "Schauplatz der fünf Theile der Welt" von Franz

Johann Joseph von Reilly (Wien, 1789–1806). Koloriert

Ryh 4405 : 22

8507 Des Königreichs Böhme Kreise Saatz, Rakonitz und Elenbogen, mit dem Distrikte Egger und der Hauptstadt Prag. – [Ca. 1:530000]. – [Wien] : [F. J. J. von Reilly], [zwischen 1789 und 1806]. – 1 Karte : Kupferdruck ; 19 x 32 cm. – (Schauplatz der fünf Theile der Welt ; No. 96)

Titelkartusche oben links, Massstabsleisten unten Mitte.

Numerierung innerhalb der Titelkartusche: "Nro. 96."

Ursprungswerk: "Schauplatz der fünf Theile der Welt" von Franz Johann Joseph von Reilly (Wien, 1789–1806). Koloriert

Ryh 4405 : 23

8508 Pragae metropolis regni Bohemiae cum adjacentibus terris accurata descriptio geographica / cura et studio Matth: Seutter s. c. m. geogr. aug. vindel. – [Ca. 1:60000]. – [Augsburg] : [Matthäus Seutter], [zwischen 1730 und 1760]. – 1 Karte : Kupferdruck ; 48 x 55 cm
Titelkartusche unten rechts, Wappenkartusche oben links, Massstabsleisten unten links. Koloriert

Ryh 4405 : 51

8509 Die Gegend um Prag, oder der alte Prager Kreys : nebst den angränzenden Landschaften des Rakonizer, Boleslawer u. Kaurzimer Cr. = Les environs de Prague : ou sont marqués les limites des cercles et des provinces selon la carte de Mr. Müller et selon la division ancienne de l'institution de Charles IV. / aus dem müllerischen und andern Original genom[m]en u. ans Tagslicht gestellt von Hom. Erb. – [Ca. 1:140000]. – [Nürnberg] : [Homännische Erben], a. 1742. – 1 Karte : Kupferdruck ; 48 x 57 cm

Nullmeridian: Ferro. Koloriert

Ryh 4405 : 52

8510 Die Herschaft Toeplitz im Leutmeritzer Creisse des Königreichs Boehmen / entworfen von M. A. F. Zurner ; gestochen in Amsteldam von P. Schenk. – [Ca. 1:80000]. – Amsterdam : [s.n.], [um 1760]. – 1 Karte : Kupferdruck ; 35 x 51 cm, Bildgrösse 47 x 60 cm. – (Neuer sächsischer Atlas, enthaltend die sieben Kreise des Kurfürstenthums Sachsen)

Grundriss oben links ("Der alte Schloss Berg", 6 x 20 cm),

Ansichten oben rechts ("Hoch gräfliches Schloss in Töplitz", 6 x 21 cm), unten links ("Südlicher Prospect", 5 x 22 cm) und unten rechts ("Nördlicher Prospect", 5 x 22 cm). 2 Grundrisse unten Mitte ("Der Stadt Töplitz Grundriss", "Grundriss der Warne Haupt Bades, wie auch derer übrigen Neben Bäder in Töplitz", je 5 x 8 cm).

Ursprungswerk: "Neuer sächsischer Atlas, enthaltend die sieben Kreise des Kurfürstenthums Sachsen" von Pieter Schenk (erstmal 1752). Karte koloriert

Ryh 4405 : 53

8511 Karte des Riesen-Gebirgs : cum priv. s. c. m. / nach den besten Hülfsmitteln und neuesten geographischen Ortsbestimmungen entworfen von Dr. Jos. C. E. Hoser ; gestochen von Ch. Junker in Wien. – [Ca. 1:95000]. – Wien [?] : [s.n.], 1806. – 1 Karte : Kupferdruck ; 39 x 47 cm

Ryh 4405 : 58

10.2.1.6 Böhmen • Bohemia

Zur Fortsetzung vorgesehener Band • Volume to be continued

[Ryh 4406]

10.2.1.7 Mähren • Moravia

8512 Moravia : Generalkarten. – [Versch. Orte], 1573–1805. – 23 Kt. (in Sammelband) ; 54 cm

Systematische Gliederung nach Ryhiner: Kap. 10 (Germania), Sektion 2 (Germania bohemia vel status coronae Bohemiae), Bd. 7

Ryh 4407

8513 Moraviae, qvae olim Marcomannorvm sedes, corographica / a D. Pavlo Fabritio medico et mathematico descripta; et a generosis Moraviae baronibvsv qvibvsdam correcta. – [Ca. 1:440000]. – [Antwerpen] : [s.n.], [erschienen 1579]. – 1 Karte : Kupferdruck ; 33 x 45 cm. – (Theatrum orbis terrarum ; 49)

Titelkartusche oben links, Massstabsleiste unten rechts.

Kartenrückseite: Lateinischer Text ("Moravia.") und Numerierung ("49"). Ursprungswerk: "Theatrum orbis terrarum" von Abraham Ortelius (Antwerpen : Plantijn, 1579). Koloriert

Ryh 4407 : 1 A

8514 Moraviae, qvae olim Marcomannorvm sedes, corographica / a D. Pavlo Fabritio medico et mathematico descripta; et a generosis Moraviae baronibvsv qvibvsdam correcta. – [Ca. 1:440000]. – [Antwerpen] : [s.n.], [erschienen 1573]. – 1 Karte : Kupferdruck ; 33 x 45 cm. – (Theatrum oder Schawplatz des Erdbodems ; 27 A)

Titelkartusche oben links, Massstabskartusche unten rechts.

Deutscher Text auf der Kartenrückseite ("Morauia, Mærhern.").

Ursprungswerk: "Theatrum oder Schawplatz des Erdbodems" von Abraham Ortelius (Antwerpen, 1573). Koloriert

Ryh 4407 : 1 B

8515 Moravia / Q[ua]d. – [Ca. 1:730000]. – [Köln] : Joan Bussemacher exc., [1600]. – 1 Karte : Kupferdruck ; 20 x 59 cm. – (Geographisch Handtbuch)

Deutscher Text auf der Rückseite ("Merhern."). Titelkartusche oben rechts, Erläuterungen oben links, Massstabskartusche unten links.

Ursprungswerk: "Geographisch Handtbuch" von Matthias Quad (Köln : J. Bussemacher, 1600)

Ryh 4407 : 2

8516 Moravia : cum priuilegio / per Gerardum Mercatorem. – [Ca. 1:530000]. – [Duisburg] : [s.n.], [1585]. – 1 Karte : Kupferdruck ; 31 x 41 cm. – (Germaniae tabule geographicae)

Lateinischer Text ("Moravia marchionatvs, Marhern germanis.") auf der Kartenrückseite. Titelkartusche oben links, Massstabskartusche oben rechts. Seitennumerierung (Rückseite): "V". Ursprungswerk: "Germaniae tabule geographicae" von Gerard Mercator (Duisburg, 1585)

Ryh 4407 : 3

8517 Moravia : cum priuilegio / per Gerardum Mercatorem. – [Ca. 1:530000]. – Amstelodami [Amsterdam] : sumptibus Henrici Hondij, 1627. – 1 Karte : Kupferdruck ; 32 x 41 cm. – (Gerardi Mercatoris atlas sive cosmographicae meditationes de fabrica mundi et fabricati figura)

Lateinischer Text auf der Rückseite: "Moravia marchionatvs Marhern germanis.". Titelkartusche oben links, Massstabskartusche oben rechts. Seitennumerierung (Rückseite): "288", "289" (oben), "Nnnnnn" (unten). Ursprungswerk: "Gerardi Mercatoris atlas sive

cosmographicae meditationes de fabrica mundi et fabricati figura" hrsg. von H. Hondius (Amsterdam, 1630). Koloriert **Ryh 4407 : 4**

8518 Moravia marchionatvs / auctore I. A. Comenio. – [Ca. 1:440000]. – [Amsterdam] : Johannes Janssonius excudebat, [zwischen 1630 und 1690]. – 1 Karte : Kupferdruck ; 33 x 48 cm
Titelkartusche oben links, Massstabs- und Legendenkartusche unten rechts. Koloriert. Handschriftliche Numerierung auf der Rückseite: "Cccc" **Ryh 4407 : 5**

8519 Marchionatvs Moraviæ / auct. I. Comenio. – [Ca. 1:470000]. – Amstelodami [Amsterdam] : excudit Henricus Hondius, [1633]. – 1 Karte : Kupferdruck ; 37 x 52 cm. – (Atlas ou representation du monde universel, et des parties d'icelui)
Titelkartusche unten rechts, Massstabskartusche unten links, Legendenkartusche oben links. Französischer Text auf der Kartenrückseite ("Le marquisat de Moravie, Marhern avx Germains."). Numerierung (Rückseite): "509", "512" (oben), "Nnnnn" (unten). Ursprungswerk: "Atlas ou representation du monde universel, et des parties d'icelui" von G. Mercator und J. Hondius (Amsterdam : H. Hondius, 1633). Koloriert **Ryh 4407 : 6**

8520 Moravia marchionatvs / auctore I. A. Comenius. – [Ca. 1:470000]. – Amstelodami [Amsterdam] : Guiljelm. Blaeuw excudit, [1647]. – 1 Karte : Kupferdruck ; 36 x 47 cm. – (Novvs Atlas, das ist Weltbeschreibung. [Erster Teil])
Deutscher Text auf der Kartenrückseite ("Die Marckgraffschafft Maehren."). Titelkartusche oben links, Massstabs- und Legendenkartusche unten rechts. Seitennummern (Rückseite): "39" (oben), "Teutschlandt" und "Oo" (unten). Ursprungswerk: 1. Teil des "Novus Atlas" hrsg. von Willem und Joan Blaeu (Deutsche Ausgabe. – Amsterdam, 1647). Koloriert **Ryh 4407 : 7**

8521 Marchionatvs Moraviæ / auct. I. Comenio. – [Ca. 1:470000]. – Amstelodami [Amsterdam] : excudit Ioannes Ianssonius, [um 1680]. – 1 Karte : Kupferdruck ; 36 x 51 cm. – (Joannis Janssonii novus atlas)
Titelkartusche unten rechts, Legendenkartusche oben links, Massstabskartusche unten links. Ursprungswerk: "Joannis Janssonii novus atlas", Bd. 1 (Amsterdam, um 1680). Koloriert. Auf Papier aufgeklebt **Ryh 4407 : 8**

8522 Marchionatvs Moraviæ / auct. I. Comenio. – [Ca. 1:470000]. – [Oxford] : excudebant Janssonio-Waesbergii Moses Pitt et Stephanus Swart, [1681]. – 1 Karte : Kupferdruck ; 36 x 51 cm. – (The English Atlas ; [vol. 2], no. 32)
Titelkartusche unten rechts, Legendenkartusche oben links, Massstabskartusche unten links. Numerierung oben rechts: "XXXII". Ursprungswerk: "The English Atlas" hrsg. von M. Pitt, S. Swart und J. Janssonius van Waesbergen (Oxford, 1680–1683). Koloriert. Auf Papier aufgeklebt **Ryh 4407 : 9**

8523 Marchionatvs Moraviæ / auct. I. Comenio. – [Ca. 1:470000]. – Amstelædami [Amsterdam] : apud Gerardum Valk et Petrum Schenk, [zwischen 1670 und 1690]. – 1 Karte : Kupferdruck ; 36 x 52 cm
Titelkartusche unten rechts, Legendenkartusche oben links, Massstabskartusche unten links. Koloriert **Ryh 4407 : 10**

8524 Moraviæ nova et post omnes priores accuratissima delineatio / auctore I. A. Comenio ; A Goos sculpsit. – Noviter edita / à Nicolao Iohannide Piscatore. – [Ca. 1:470000]. – [Amsterdam] : [Claes Jansz. Visscher], anno Domini 1645. – 1 Karte : Kupferdruck ; 37 x 52 cm, Bildgröße 45 x 55 cm
Ansichten oben: "Polna" (5 x 11 cm), "Olmuts" (5 x 15 cm), "Brin" (5 x 15 cm), "Znaim" (5 x 11 cm). Widmungskartusche oben links ("Illustriss.o D.o Lad. Welenio de Zerotin, ..."). Koloriert. Auf Papier aufgeklebt **Ryh 4407 : 11**

8525 Moraviæ nova et post omnes priores accuratissima delineatio / auctore I. A. Comenio ; A Goos sculpsit. – Noviter edita / à Nicolao Iohannide Piscatore. – [Ca. 1:470000]. – [Amsterdam] : [Claes Jansz. Visscher], anno Domini 1664. – 1 Karte : Kupferdruck ; 37 x 52 cm, Bildgröße 45 x 55 cm
Ansichten oben: "Polna" (5 x 11 cm), "Olmuts" (5 x 15 cm), "Brin" (5 x 15 cm), "Znaim" (5 x 11 cm). Widmungskartusche oben links ("Illustriss.o D.o Lad. Welenio de Zerotin, ..."). Koloriert. Auf Papier aufgeklebt **Ryh 4407 : 12**

8526 Moraviæ nova et post omnes priores accuratissima delineatio : cum privil: ordin: general: Belgii fœderati / auctore I. A. Comenio ; per Nicolaum Visscher edita ; A Goos sculpsit. – [Ca. 1:470000]. – [Amsterdam] : [Nicolaes Visscher], [nach 1677]. – 1 Karte : Kupferdruck ; 36 x 52 cm, Bildgröße 45 x 54 cm
Ansichten oben: "Polna" (5 x 11 cm), "Olmuts" (5 x 15 cm), "Brin" (5 x 15 cm), "Znaim" (5 x 11 cm). Widmungskartusche oben links ("Illustriss.o D.o Lad. Welenio de Zerotin, ..."). Titelkartusche oben rechts, Massstabsleisten unten links, Legendenkartusche unten rechts. Koloriert **Ryh 4407 : 13**

8527 Tabula generalis marchionatus Moraviæ in sex circulos divisæ / quos mandato cæsareo accurate emensus hac mappa delineatos exhibet Ioh. Christoph Müller s. c. m. capitan ; editore Ioh. Bapt. Homanno. – [Ca. 1:630000]. – Noribergæ [Nürnberg] : [Johann Baptist Homann], [zwischen 1720 und 1730]. – 1 Karte : Kupferdruck ; 47 x 57 cm
Titelkartusche oben links, Massstabskartusche unten links. Koloriert **Ryh 4407 : 16**

8528 Moravia marchionatus in sex circulos divisus : cum gratia et privil. S. R. I. vicariat[us] in partib[us] Rheni, Sveviæ, et juris Franconici / juxta recentissimam dimensionem et accuratissimas observationes æri incisus et venum expositus à Matth. Seutter, s. c. m. g. augustano. – [Ca. 1:650000]. – [Augsburg] : [Matthäus Seutter], [zwischen 1740 und 1760]. – 1 Karte : Kupferdruck ; 48 x 56 cm
Ansicht unten links ("Brinn", 5 x 14 cm). Titelkartusche oben links, Massstabsleiste unten links, Legende oben rechts. Koloriert **Ryh 4407 : 17**

8529 Carte particuliere de la Moravie divisée en six cercles : avec les principaux postes de ce marquisats pour l'intelligence de la guerre presente : avec privi. du roy / suivant l'original de Mr. Muller ingenieur de S. M. i. ; par et chez le Sr. le Rouge. – [Ca. 1:650000]. – A Paris : ... chez le Sr. le Rouge ing.r geographe du roy rue des grand

Augustins vis a vis le panier fleuri, 1742. – 1 Karte : Kupferdruck ; 50 x 63 cm
Pläne oben rechts ("Brunn", 8 x 10 cm), unten links ("Olmütz", 9 x 11 cm/"Iglaw", 9 x 8 cm) und unten rechts ("Neustatt", 10 x 9 cm).
Koloriert **Ryh 4407 : 18**

8530 Carte générale du marquisat de Moravie divisée en six cercles = Tabula generalis marchionatus Moraviae in sex circulos divisae / dressée sur les memoires les plus nouveaux ; I. Condet sculpsit. – [Ca. 1:500000]. – A Amsterdam : chez Covens et Mortier, [zwischen 1721 und 1778]. – 1 Karte : Kupferdruck ; 48 x 63 cm
Titelkartusche (franz.) oben links, lat. Titel oben, Massstabs- und Legendenkartusche unten rechts. Koloriert **Ryh 4407 : 19**

8531 Mappa geographica specialis marchionatus Moraviae in sex circulos divisae : ad notatis principaliorib[us] huj[us] marchion: cursibus publicis, ad meliorem praesentis belli intelligentiam / cura et sumptibus Tobiae Conradi Lotter, chalcogr. aug. vindel. ; Matth: Albrecht Lotter, sculps. – [Ca. 1:650000]. – Aug. V. [Augsburg] : [Tobias Konrad Lotter], 1758. – 1 Karte : Kupferdruck ; 49 x 56 cm
Pläne unten links ("Brünn", 10 x 14 cm) und unten rechts ("Olmütz", 8 x 8 cm). Koloriert **Ryh 4407 : 20**

8532 Marchionatus Moraviae tabula / stud. et opera cujusdam geogr S. I. ; I. A. P[feffel] et C. E[ngelbrecht] fec. et exc. – [Ca. 1:650000]. – [Wien] : [Johann Georg Schlegel], [1701]. – 1 Karte : Kupferdruck ; 25 x 32 cm. – (Germania Austriaca)
Titelkartusche oben rechts, bildliche Darstellung oben links.
Ursprungswerk: "Germania Austriaca, seu topographia omnium Germaniae provinciarum" von Ignaz Reiffenstuell S. J. (Wien : Johann Georg Schlegel, 1701). Koloriert. Auf Papier aufgeklebt **Ryh 4407 : 21**

8533 La Moravia divisa ne suoi circoli : di nuova proiezione : con privilegio dell'eccmo senato / G. Zuliani inc ; G. Pitteri scr. – [Ca. 1:580000]. – Venezia : presso Antonio Zatta, 1779. – 1 Karte : Kupferdruck ; 30 x 40 cm. – (Atlante novissimo)
Numerierung oben rechts: "F. IX.". Ursprungswerk: Band 2 des "Atlante novissimo" von Antonio Zatta (Venezia, ca. 1788).
Koloriert. Auf Papier aufgeklebt **Ryh 4407 : 23**

8534 Die Markgrafschaft Mähren. – [Ca. 1:900000]. – [Wien] : [F. J. J. von Reilly], [zwischen 1789 und 1806]. – 1 Karte : Kupferdruck ; 19 x 29 cm. – (Schauplatz der fünf Theile der Welt ; No. 114)
Titelkartusche oben links, Massstabsleiste unten rechts.
Numerierung innerhalb der Titelkartusche: "Nro. 114".
Ursprungswerk: "Schauplatz der fünf Theile der Welt" von Franz Johann Joseph von Reilly (Wien, 1789–1806). Koloriert **Ryh 4407 : 24**

8535 Markgrafthum Mähren samt österreich: Schlesien / nach den neuesten astronom: und andern Bestimungen / F. Reisser sc. – [Ca. 1:510000]. – Wien : bey Tranquillo Mollo, 1805. – 1 Karte : Kupferdruck ; 51 x 74 cm
Koloriert **Ryh 4407 : 25**

10.2.1.8 Mähren, Österreichisch-Schlesien • Moravia, Austrian Silesia

8536 Moravia : Spezialkarten. Silesia austriaca. – [Versch. Orte], ca. 1720–1806. – 15 Kt. (in Sammelband) ; 54 cm

Systematische Gliederung nach Ryhiner: Kap. 10 (Germania), Sektion 2 (Germania bohemica vel status coronae Bohemiae), Bd. 8 **Ryh 4408**

8537 Marchionatus Moraviae circulus Olomucensis / quem mandato caesareo accurate emensus hac mappa delineatum exhibet Io. Chr. Müller s. c. m. cap. et ingen. ; editore Ioh. Baptista Homann. – [Ca. 1:230000]. – Norimbergæ [Nürnberg] : [Johann Baptist Homann], [zwischen 1720 und 1730]. – 1 Karte auf 2 Blättern : Kupferdruck ; 89 x 56 cm
Jagddarstellung und Massstabsleiste oben links, Legendenkartusche oben rechts, Titelkartusche unten links. Blätter oben rechts numeriert. Koloriert **Ryh 4408 : 1–2**

Circuli Olomucensis pars borealis. – [Zwischen 1720 und 1730]. – 1 Blatt ; 53 x 63 cm.
Numerierung oben rechts: "79." **Ryh 4408 : 1**
Circuli Olomucensis pars australis. – [Zwischen 1720 und 1730]. – 1 Blatt ; 53 x 64 cm.
Numerierung oben rechts: "80." **Ryh 4408 : 2**

8538 Marchionatus Moraviae circulus Hradistiensis / quem mandato caesareo accurate emensus hac mappa delineatum exhibet Ioh. Christ. Müller s. c. m. capit. ; editore Ioh. Baptista Homanno. – [Ca. 1:230000]. – Noribergæ [Nürnberg] : [Johann Baptist Homann], [zwischen 1720 und 1730]. – 1 Karte : Kupferdruck ; 47 x 57 cm
Titelkartusche unten rechts, Legende und Massstabsleiste unten links. Numerierung oben rechts: "85.". Koloriert **Ryh 4408 : 3**

8539 Marchionatus Moraviae circulus Brunnensis / quem mandato caesareo accuratè emensus hac mappa delineatum exhibet I. C. Müller s. c. m. capit. et ingen. ; editore Ioh. Baptista Homanno. – [Ca. 1:230000]. – Noribergæ [Nürnberg] : [Johann Baptist Homann], [zwischen 1720 und 1730]. – 1 Karte auf 2 Blättern : Kupferdruck ; 92 x 59 cm
Titelkartusche oben rechts, Massstabsleisten oben Mitte, Legendenkartusche unten links. Koloriert **Ryh 4408 : 4–5**

Circuli Brunnensis pars septentrionalis. – [Zwischen 1720 und 1730]. – 1 Blatt ; 53 x 64 cm.
Numerierung oben rechts: "83." **Ryh 4408 : 4**
Circuli Brunnensis pars meridionalis. – [Zwischen 1720 und 1730]. – 1 Blatt ; 53 x 64 cm.
Numerierung oben rechts: "84." **Ryh 4408 : 5**

8540 Marchionatus Moraviae circuli Znoymensis et Iglaviensis / quos mandato caesareo accuratè emensus hac mappâ delineatos exhibet Io. Chr. Müller s. c. m. capit. ; editore Io. Baptista Homanno. – [Ca. 1:230000]. – Noribergæ [Nürnberg] : [Johann Baptist Homann], [zwischen 1720 und 1730]. – 1 Karte : Kupferdruck ; 48 x 56 cm
Legendenkartusche oben links, Titelkartusche und Massstabsleiste unten links. Blattnummer oben rechts: "86.". Koloriert **Ryh 4408 : 6**

8541 *Marchionatus Moraviae circulus Preroviensis / quem mandato caesareo accuratè emensus hac mappa delineatum publice exhibet* Io. Chr. Müller s. c. m. capitän. ; editore Io. Baptista Homanno. – [Ca. 1:230000]. – Noribergæ [Nürnberg] : [Johann Baptist Homann], [zwischen 1720 und 1730]. – 1 Karte auf 2 Blättern : Kupferdruck ; 91 x 56 cm

Massstabsleiste oben links, Titeltasche oben rechts, Legendentasche unten rechts. Koloriert **Ryh 4408 : 7–8**

Circuli Preroviensis pars borealis. – [Zwischen 1720 und 1730]. – 1 Blatt ; 51 x 64 cm.

Numerierung oben rechts: "81" **Ryh 4408 : 7**

Circuli Preroviensis pars australis. – [Zwischen 1720 und 1730]. – 1 Blatt ; 51 x 64 cm.

Numerierung oben rechts: "82." **Ryh 4408 : 8**

8542 *Der Markgrafschaft Mähren Kreise Znaim und Iglau.* – [Ca. 1:680000]. – [Wien] : [F. J. J. von Reilly], [zwischen 1789 und 1806]. – 1 Karte : Kupferdruck ; 19 x 24 cm. – (Schauplatz der fünf Theile der Welt ; No. 115) Titeltasche oben rechts, Massstabsleisten unten links.

Numerierung innerhalb der Titeltasche: "Nro. 115".

Ursprungswerk: "Schauplatz der fünf Theile der Welt" von Franz Johann Joseph von Reilly (Wien, 1789–1806). Koloriert

Ryh 4408 : 9

8543 *Der Markgrafschaft Mähren Kreise Brünn und Hradisch.* – [Ca. 1:410000]. – [Wien] : [F. J. J. von Reilly], [zwischen 1789 und 1806]. – 1 Karte : Kupferdruck ; 21 x 36 cm. – (Schauplatz der fünf Theile der Welt ; No. 116)

Titeltasche und Massstabsleisten oben rechts. Numerierung innerhalb der Titeltasche: "Nro. 116". Ursprungswerk: "Schauplatz der fünf Theile der Welt" von Franz Johann Joseph von Reilly (Wien, 1789–1806). Koloriert **Ryh 4408 : 10**

8544 *Der Markgrafschaft Mähren Kreis Olmütz in die Viertel Goldenstein und Tribau und Prerau und Freudenthal eingetheilt.* – [Ca. 1:670000]. – [Wien] : [F. J. J. von Reilly], [zwischen 1789 und 1806]. – 1 Karte : Kupferdruck ; 21 x 30 cm. – (Schauplatz der fünf Theile der Welt ; No. 117)

Titeltasche oben rechts, Massstabsleisten oben Mitte.

Numerierung innerhalb der Titeltasche: "Nro. 117".

Ursprungswerk: "Schauplatz der fünf Theile der Welt" von Franz Johann Joseph von Reilly (Wien, 1789–1806). Koloriert

Ryh 4408 : 11

8545 *Plan der Schlacht von Austerlitz zwischen seiner K. K. May. Napoleon Kaiser der Franzosen und König von Italien und S.r K.ai auch K. K. May. Alexander Kaiser von Russland, und Franz II. Kaiser von Deutschland und Oestreich gewonnen von Napoleon den 2. dez. 1805.* – [Ca. 1:230000]. – [Aarau] : [gedruckt in der obrigkeitlichen Buchdruckerey (i. e. Jakob Friedrich Beck)], [1806]. – 1 Karte : Kupferdruck ; 26 x 43 cm + Erläuterungen

Erläuterungen: "Kurze Beschreibung der Schlacht von Austerlitz zwischen Sr. kaiserl. königl. Majestaet Napoleon Kaiser der Franzosen und Sr. kais. und kais. koenigl. Majestaeten Alexander, Kaiser von Russland, und Franz II. Kaiser von Deutschland und Oesterreich" (Aarau, 1806). Titel oben rechts, Farblgende oben

links. Teilweise koloriert

Ryh 4408 : 35 A (Karte)

Ryh 4408 : 35 B (Erläuterungen)

8546 *Plan de la bataille d'Austerlitz le 2 decembre 1805 : dressé sur plusieurs plans et dessins originaux du terrain du champ de la bataille.* – [Ca. 1:100000]. – [S.l.] : [s.n.], 1805 [?]. – 1 Karte : Kupferdruck ; 29 x 31 cm

Titel und Legende rechts. Teilweise koloriert **Ryh 4408 : 36**

8547 *Carte des positions et marches en Moravie de l'armée combinée des Autrichiens et des Russes depuis le 25. novbr. jusqu'au 2 decbr. 1805.* – [Ca. 1:250000]. – [S.l.] : [s.n.], 1805 [?]. – 1 Karte : Kupferdruck ; 37 x 29 cm

Titel und Legende oben links, Massstabsleiste unten rechts.

Teilweise koloriert **Ryh 4408 : 37**

8548 *Das Herzogthum Schlesien östreichischen Antheils oder die Fürstenthümer Teschen und Bielitz mit den südlichen Theilen der Fürstenthümer Neyss, Troppau u. Iægerndorf.* – [Ca. 1:480000]. – [Wien] : [F. J. J. von Reilly], [zwischen 1789 und 1806]. – 1 Karte : Kupferdruck ; 21 x 32 cm. – (Schauplatz der fünf Theile der Welt ; No. 112)

Titeltasche unten links, Massstabsleisten oben rechts.

Numerierung innerhalb der Titeltasche: "Nro. 112".

Ursprungswerk: "Schauplatz der fünf Theile der Welt" von Franz Johann Joseph von Reilly (Wien, 1789–1806). Koloriert

Ryh 4408 : 41

8549 *Nova et accurata geographica delineatio ducatus Teschenensis in Silesia superiore : cum finitimorum Hungariae et Poloniae regnorum, ut et Moraviae limitibus, : cum gratia et privil. S. R. I. vicariatus in partib[us] Rheni, Sveviae et juris Franconici / aeri incisa opera et sumtibus Matthaei Seutteri geogr. caesarei et chalcogr. aug. vind. ; Tob: Conr: Lotter, sculps. – [Ca. 1:160000]. – [Augsburg] : [Matthäus Seutter], [zwischen 1740 und 1760]. – 1 Karte : Kupferdruck ; 48 x 56 cm*
Ansicht unten links ("Teschen", 9 x 18 cm). Titeltasche oben Mitte, Massstabskartusche unten Mitte, Legendentasche unten rechts. Koloriert. Auf Papier aufgeklebt **Ryh 4408 : 43**

8550 *Nova et accurata geographica delineatio ducatus Teschenensis in Silesia superiore : cum finitimorum Hungariae et Poloniae regnorum, ut et Moraviae limitibus, : cum gratia et privil. S. R. I. vicariatus in partib[us] Rheni, Sveviae et juris Franconici / aeri incisa opera et sumtibus Tobiae Conradi Lotteri, geographi et chalcogr. aug. vind. ; Tob: Conr: Lotter, sculps. – [Ca. 1:160000]. – [Augsburg] : [Tobias Konrad Lotter], [nach 1758]. – 1 Karte : Kupferdruck ; 48 x 57 cm*
Ansicht unten links ("Teschen", 9 x 18 cm). Titeltasche oben Mitte, Massstabskartusche unten Mitte, Legendentasche unten rechts. Koloriert **Ryh 4408 : 44**

8551 *Principatus Silesiae Teschinensis nova et accurata delineatio : distincte insimul exhibens status minores vulgo Burglehn dictos, Freystadt, Roy, Reichwaldav, Bielitz, Friedeck, Devtschlevten et Oderberg : cum speciali s. caes. reg. maj. privilegio / ex mensurationibus I. W. Wielandii locumtenentis caesarei reducta, sumptibus*

principum et ord. silesiæ. – [Ca. 1:120000]. – Excusa Norimb. [Nürnberg] : ab Homannianis Heredibus, a. o. r. 1736. – 1 Karte : Kupferdruck ; 54 x 80 cm. – (Atlas Silesiæ ... ; 20)

Nullmeridian: Ferro. Ursprungswerk: "Atlas Silesiæ ..." hrsg. von den Homännischen Erben (Nürnberg, 1752). Koloriert

Ryh 4408 : 45

10.2.1.9 Böhmen, Mähren, Österreichisch-Schlesien (Pläne und Ansichten) • Bohemia, Moravia, Austrian Silesia (plans and views)

8552 [Pläne und Ansichten (Böhmen).] Status Bohemiae austriacus : Pläne und Prospekte. – [Versch. Orte], ca. 1572–ca. 1800. – 22 Kt. (in Sammelband) ; 54 cm Systematische Gliederung nach Ryhiner: Kap. 10 (Germania), Sektion 2 (Germania bohémica vel status coronae Bohemiae), Bd. 9
Ryh 4409

8553 Praga, Bohemiae metropolis accvratissime expressa. Egra vrbs à fluuiio, cui adiacet, dicta, olim imperio Romano, hodie verò Bohemiæ regno subiecta: Ptolemæo Monosgada vocatur : cum privilegio. – [Köln] : [s.n.], [zwischen 1572 und 1624]. – 2 Ansichten auf 1 Blatt : Kupferdruck ; zus. 33 x 47 cm. – (Civitates orbis terrarum ; Teil 1, 29)

Oben: "Praga, ..." (19 x 47 cm, Titeltartusche oben Mitte), unten: "Egra, ..." (14 x 47 cm, Titeltartusche unten links). Jeweils mit Titelvariante oben Mitte ("Praga", "Egra"). Lateinischer Text ("Praga.", "Egra.") auf der Kartenrückseite. Seitennummer (Rückseite): "29". Ursprungswerk: "Civitates orbis terrarum" von Georg Braun und Frans Hogenberg, erster Teil (Lateinische Ausgabe. – Köln, erstmals 1572)
Ryh 4409 : 1

8554 Palativm imperatorvm Praga qvovd vvlgo Ratzin appellatvr. Praga regni Bohemiæ metropolis. – [Köln] : [s.n.], [1598]. – 2 Ansichten : Kupferdruck ; zus. 36 x 49 cm. – (Civitates orbis terrarum ; Teil 5, 49)
Oben: "Palativm ..." (15 x 49 cm), unten: "Praga ..." (20 x 49 cm). Titel jeweils oben Mitte. Lateinischer Text ("Praga.") auf der Rückseite. Seitennummer (Rückseite): "49.". Ursprungswerk: "Civitates orbis terrarum" von Georg Braun und Frans Hogenberg, fünfter Teil (Lateinische Ausgabe. – Köln, 1598)
Ryh 4409 : 2

8555 Grundtriss der Prager Stätte. – [Frankfurt a. M.] : [Merians Erben], [erstmals 1652]. – 1 Plan : Kupferdruck ; 29 x 25 cm. – (Theatrum Europaeum)

Titel oben Mitte, Legendenkartusche unten rechts. Ursprungswerk: "Theatrum Europaeum" hrsg. von M. Merian, bzw. seinen Erben, Band 6 (Frankfurt, erstmals 1652). Auf Papier aufgeklebt

Ryh 4409 : 3

8556 Wahrhaffte Contrafactur der weit berühmten königlichen Haupt Statt Prag in Böhmen, wie solche jetziger Zeit im Wesen steht. – [Frankfurt a. M.] : [M. Merian], [erstmals 1635]. – 1 Ansicht auf 2 Blättern : Kupferdruck ; 24 x 70 cm. – (Theatrum Europaeum)
Titel und Wappen oben. Ursprungswerk: "Theatrum Europaeum" hrsg. von M. Merian, bzw. seinen Erben, Band 1 (Frankfurt, erstmals 1635). Auf Papier aufgeklebt
Ryh 4409 : 4

8557 Plan de la ville de Prague, capitale du royaume de Boheme, assiegée par les troupes hongroisses et

autrichiennes en l'an 1742 = Wahrer Grundriss vo[n] der königl. Haupt-Stadt Prag in Böhmen, wie selbe vo[n] de[n] unger: u[nd] æsterreichische[n] Völkern belagert und beschossen worden a.o 1742 / Gabr. Bodenehr fec. et exc. – Aug. Vind. [Augsburg] : [Bodenehr], 1742. – 1 Plan : Kupferdruck ; 29 x 34 cm
Ryh 4409 : 5

8558 Kriegs-Expeditions-Carte von Bohmen = Carte des expeditions de la gverre en Boheme. – [Nürnberg] : [Homännische Erben], 1743. – 2 Blätter : Kupferdruck ; [versch. Formate]
Koloriert. Auf Papier aufgeklebt
Ryh 4409 : 6–7

8559 Kriegs-Expeditions-Carte von Bohmen II. Blatt, in welcher die Kriegs-Operationen von Prag und Eger vorgestellt werden = Carte des expeditions de la gverre en Boheme II feuille representant les operations de la guerre devant d'Egra et de Prague / nach französ. Originalien heraus gegeben von Homæn[n]. Erben. – A Norimberg [Nürnberg] : [Homännische Erben], a. 1743. – 3 Karten auf 1 Blatt : Kupferdruck ; Bildgrösse 48 x 53 cm. – (Kriegs-Expeditions-Carte von Bohmen ; Blatt 2)
Plan oben links: "Plan d'Egra avec l'attaque au mois d'avril 1742" (16 x 21 cm). Karte oben rechts: "Vorstellung der Strasse und Örter, durch welche sich die franz. Armée aus Prag ... nach Egra retirirt haben" (10 x 24 cm). Karte unten rechts: "Kriegs-Theatrum in den Gegenden von Prag ..." (28 x 39 cm). Erläuterungen (dt./franz.) unten links. Koloriert. Auf Papier aufgeklebt
Ryh 4409 : 6

8560 Kriegs-Expeditions-Carte in Böhmen I. Blatt, in welchem die Hauptstadt Prag mit der französischen und sächsischen Belageru[n]g und Eroberung, so den 26. Novembre 1741 geschehen vorgestellet wird = Carte des expeditions de guerre en Boheme I feuille, dans laquelle se voit le plan de la ville de Prague, assiegeé et prise par les troupes auxiliaires de France et de Saxe en l'an 1741, le 26. novembre : c. p. s. c. m. / ans Licht gestellt von Homæn[n]. Erben. – [Nürnberg] : [Homännische Erben], a. 1743. – 1 Plan : Kupferdruck ; 48 x 57 cm. – (Kriegs-Expeditions-Carte von Bohmen ; Blatt 1)
Nebenkarten unten links ("Le meme campement dessiné par un autre ingenieur", 14 x 20 cm) und unten rechts ("Plan de l'armée françoise campeé sous Prague ... / dessiné par Sinsart ingenieur françois", 11 x 15 cm). Koloriert. Auf Papier aufgeklebt

Ryh 4409 : 7

8561 Praga : celeberrima et maxima totius Bohemiæ metropolis et universitas florentissima ad Muldam fl. = Prag : die berühmtest u[nd] grösste Haupt=Stadt u[nd] florisanteste Universitæt des Königreichs Böhmen : cum gratia et privil. S. R. I. vicariatus, in partib[us] Rheni, Sveviæ, et juris Franconici / verfertiget u[nd] verlegt von M. Seutter, i. r. k. M. G. – In Augsburg : [Matthäus Seutter], [zwischen 1740 und 1760]. – 1 Plan : Kupferdruck ; 37 x 57 cm, Bildgrösse 49 x 57 cm
Ansicht unten ("Prag", 11 x 57 cm). Titeltartusche unten links. Koloriert
Ryh 4409 : 8

8562 Praga : celeberrima et maxima totius Bohemiæ metropolis et universitas florentissima ad Muldam fl. = Prag : die berühmtest u[nd] grösste Haupt=Stadt u[nd]

florissanteste Universitæt des Königreichs Böhmen : cum gratia et privil. S. R. I. vicariatus, in partib[us] Rheni, Sveviæ, et juris Franconici / gefertigt u[nd] verlegt von M. Seutter, i. r. k. M. G. – In Augsburg : anjezo in Verlag bey Iohan[n] Michael Probst chalcogr., [nach 1758]. – 1 Plan : Kupferdruck ; 37 x 56 cm, Bildgrösse 49 x 56 cm Ansicht unten ("Prag", 11 x 56 cm). Titeltartusche unten links. Koloriert **Ryh 4409 : 8 B**

8563 Idea der Gegend um Prag und der am 6. May 1757. dabei geschehenen Bataille. – [Massstab variiert]. – [S.l.] : [s.n.], [nach 1756]. – 1 Karte : Kupferdruck ; 28 x 35 cm Titeltartusche oben rechts. Teilweise koloriert **Ryh 4409 : 9**

8564 Plan von der Bataille bey Prag welche die Preussen am 6.ten Maÿ 1757. gewon[n]en / fecit p. Haubitz. – [Ca. 1:30000]. – Aug. Vind. [Augsburg] : P. A. K. excud. [=Philipp Andreas Kilian?], [nach 1756]. – 1 Karte : Kupferdruck ; 50 x 34 cm Titeltartusche oben rechts, Erläuterungen links ("Verzeichnus von der Bataille bey Prag ...") **Ryh 4409 : 10**

8565 Plan de Prague et de ses environs : avec privilege / levé géométriquement et mis au jour par le Sr. Jaillot géographe ordinaire du roy. – A Paris : chez le Sr. Jaillot géographe ordinaire du roy quay et à coté des grands Augustins, 1757. – 1 Plan : Kupferdruck ; 53 x 59 cm **Ryh 4409 : 11**

8566 Grundriss der kais. königl. Hauptstadt Prag im Königreich Böhmen / J. Berka sc. – [Prag] : aus der Schönfeldischen Offizin, [um 1800]. – 1 Plan : Kupferdruck ; 53 x 47 cm Titel und Legende oben links. Nordwesten oben. Koloriert **Ryh 4409 : 12**

8567 Grundriss und Prospect des welt-berühmten Carlsbad, mit unterschiedlichen Gegenden : cum privilegio sac. cæs. maj. / accurat gezeichnet und ausgefertigt von Homännischen Erben. – [Nürnberg] : [Homännische Erben], anno 1733. – 5 Karten auf 1 Blatt : Kupferdruck ; zus. 49 x 57 cm Ansicht unten: "Wahrer Prospect des weit berühmten warmen Bads und Stadt Carlsbad" (19 x 57 cm). Plan Mitte links ("Grundriss der Gassen und Gebäude in Carlsbad", 13 x 28 cm), Ansicht Mitte rechts ("Angenehmer Prospect in der Stadt Carlsbad gegen Mittag anzusehen", 18 x 28 cm). Gebäudeansichten oben links und rechts (je 12 x 19 cm). Koloriert **Ryh 4409 : 20**

8568 Grundriss und Prospect des welt-berühmten Carlsbad, mit unterschiedlichen Gegenden : cum privilegio sac. cæs. maj. / accurat gezeichnet und ausgefertigt von Homännischen Erben. – [Nürnberg] : [Homännische Erben], anno 1733. – 5 Karten auf 1 Blatt : Kupferdruck ; zus. 49 x 56 cm Ansicht unten: "Wahrer Prospect des weit berühmten warmen Bads und Stadt Carlsbad" (19 x 56 cm). Plan Mitte links ("Grundriss der Gassen und Gebäude in Carlsbad", 13 x 28 cm), Ansicht Mitte rechts ("Angenehmer Prospect in der Stadt Carlsbad gegen Mittag anzusehen", 18 x 28 cm). Gebäudeansichten oben links und rechts (je 12 x 19 cm). Koloriert. Auf Papier aufgeklebt **Ryh 4409 : 21**

8569 Czaslavivm vulgo Czasla Bohemiae civitas. Commoda vulgo Comethav Bohemiae ciuitas / communicavit G. Houfnaglius, depictum à filio [i. e. Jacob Hoefnagel]. – [Köln] : [s.n.], a.o 1617. – 2 Ansichten auf 1 Blatt : Kupferdruck ; zus. 38 x 46 cm. – (Civitates orbis terrarum ; Teil 6, 25) Oben: "Czaslavivm ..." (21 x 46 cm), unten: "Commoda ..." (15 x 46 cm). Bildliche Darstellung oben links ("Effigies Ioannis Zizkae vivi"), Erläuterungen oben rechts. Lateinischer Text ("Zaslavia.", "Commoda.") und Seitennummer ("25") auf der Rückseite. Ursprungswerk: "Civitates orbis terrarum" von Georg Braun und Frans Hogenberg, sechster Teil (Lateinische Ausgabe. – Köln, erstmals 1617) **Ryh 4409 : 22**

8570 Lavna vulgo Lavn Bohemiae civitas. Schlanivm vulgo Schlani Bohemiae oppidum / communicavit Georgius Houfnaglius delineatum a filio [i. e. Jacob Hoefnagel]. – [Köln] : [s.n.], anno 1617. – 2 Ansichten auf 1 Blatt : Kupferdruck ; zus. 36 x 47 cm. – (Civitates orbis terrarum ; Teil 6, 26) Oben: "Lavna ..." (19 x 47 cm), unten: "Schlanivm ..." (17 x 47 cm). Lateinischer Text ("Lavna.", "Slana.") und Seitennummer ("26") auf der Rückseite. Ursprungswerk: "Civitates orbis terrarum" von Georg Braun und Frans Hogenberg, sechster Teil (Lateinische Ausgabe. – Köln, erstmals 1617) **Ryh 4409 : 23**

8571 Polna vulgo Polm insign: Bohemiae ciuitas regnum a Moravia diuidens / communicavit Georg. Houfnaglius depictum a filio [i. e. Jacob Hoefnagel]. – [Köln] : [s.n.], a.o 1617. – 1 Ansicht : Kupferdruck ; 31 x 48 cm. – (Civitates orbis terrarum ; Teil 6, 27) Lateinischer Text ("Polna.") und Seitennummer ("27") auf der Rückseite. Ursprungswerk: "Civitates orbis terrarum" von Georg Braun und Frans Hogenberg, sechster Teil (Lateinische Ausgabe. – Köln, erstmals 1617) **Ryh 4409 : 24**

8572 Znaymvm vulgo Znaym, Moraviae civitas primaria / communicavit G. Houfnaglius depictum a filio [i. e. Jacob Hoefnagel]. – [Köln] : [s.n.], [1617 oder 1618]. – 1 Ansicht : Kupferdruck ; 31 x 49 cm. – (Civitates orbis terrarum ; Teil 6, 28) Lateinischer Text ("Znoyma.") und Seitennummer ("28") auf der Rückseite. Ursprungswerk: "Civitates orbis terrarum" von Georg Braun und Frans Hogenberg, sechster Teil (Lateinische Ausgabe. – Köln, erstmals 1617) **Ryh 4409 : 25**

8573 Neustadt in Mehren. – [Frankfurt a. M.] : [Merian], [erstmal 1650]. – 1 Plan : Kupferdruck ; 20 x 25 cm Titel oben, Massstabsleiste oben rechts. Ursprungswerk: "Topographia Bohemiae, Moraviae et Silesiae" hrsg. von Matthäus Merian bzw. seinen Erben (Frankfurt a. M., erstmals 1650) **Ryh 4409 : 26**

8574 Obsidio Taboris in Bohemia anno 1648 = Belagerung Tabor in Böhmen a.o 1648. – [Frankfurt a. M.] : [Matthäus Merian], [erstmal 1652]. – 1 Karte : Kupferdruck ; 23 x 35 cm. – (Theatrum Europaeum) Stadt als Plan, Umgebung als Vogelschaubild. Titel oben Mitte, Wappen oben links und rechts, Legende unten links. Ursprungswerk: "Theatrum Europaeum" hrsg. von M. Merian, bzw. seinen Erben, Band 6 (Frankfurt, erstmals 1652). Auf Papier aufgeklebt **Ryh 4409 : 27**

8575 Abbildung der Statt Pilsen in Böhmen, vnd wie selbige durch Gen: von Mansfeldt belägert vnd eingenommen worden anno 1618. – [Frankfurt a. M.] : [Matthäus Merian], [erstmals 1635]. – 1 Vogelschauplan : Kupferdruck ; 27 x 35 cm. – (Theatrum Europaeum) Titel oben, Wappenkartusche oben rechts, Legende unten rechts. Ursprungswerk: "Theatrum Europaeum" hrsg. von M. Merian, bzw. seinen Erben, Band 1 (Frankfurt, erstmals 1635). Auf Papier aufgeklebt **Ryh 4409 : 28**

10.2.1.10 Lausitz • Lusatia

8576 Lusatia. – [Versch. Orte], 1575–ca. 1800. – 29 Kt. (in Sammelband) ; 54 cm Systematische Gliederung nach Ryhiner: Kap. 10 (Germania), Sektion 2 (Germania bohemica vel status coronae Bohemiae), Bd. 10 **Ryh 4410**

8577 Lvsatia syperior / authore Barthol: Sculteto Gorlitzio. – [Ca. 1:240000]. – [Amsterdam] : [Blau], [1647]. – 1 Karte : Kupferdruck ; 40 x 51 cm. – (Novvs Atlas, das ist Weltbeschreibung. [Erster Teil]) Deutscher Text auf der Kartenrückseite ("Die Obere Laussnitz."). Titelkartusche unten links, Massstabkartusche unten rechts, Wappen oben links. Seitennummern (Rückseite, handschriftlich): "30. 31" (oben) und "Ffgg" (unten). Ursprungswerk: 1. Teil des "Novus Atlas" hrsg. von Willem und Joan Blaeu (Deutsche Ausgabe. – Amsterdam, 1647). Koloriert **Ryh 4410 : 2**

8578 Lusatia superior / auth. Bartholomæo Sculteto Gorlitzio. – [Ca. 1:250000]. – Amstelodami [Amsterdam] : sumptibus Ioannis Ianssonii, [um 1680]. – 1 Karte : Kupferdruck ; 37 x 48 cm. – (Joannis Janssonii novus atlas) Titelkartusche unten links, Massstabkartusche unten rechts, Wappen oben links. Ursprungswerk: "Joannis Janssonii novus atlas", Bd. 1 (Amsterdam, um 1680). Koloriert. Auf Papier aufgeklebt **Ryh 4410 : 3**

8579 Lusatia superior / auth. Bartholomæo Sculteto Gorlitzio. – [Ca. 1:260000]. – [Oxford] : apud Janssonio-Waesbergios Mosem Pitt et Stephanum Swart, [1681]. – 1 Karte : Kupferdruck ; 37 x 48 cm. – (The English Atlas ; [vol. 2], no. 23) Titelkartusche unten links, Massstabkartusche unten rechts, Wappen oben links. Numerierung oben rechts: "XXIII". Ursprungswerk: "The English Atlas" hrsg. von M. Pitt, S. Swart und J. Janssonius van Waesbergen (Oxford, 1680–1683). Koloriert **Ryh 4410 : 4**

8580 Lvsatia syperior = Ober Laussnitz. – [Ca. 1:370000]. – [Frankfurt a.M.] : [Merian], [erstmals 1650]. – 1 Karte : Kupferdruck ; 26 x 33 cm. – (Topographia Superioris Saxoniae Thuringiae, Misniae Lusatiae etc.) Titelkartusche unten links, Wappen oben links, Massstabsleisten unten rechts. Ursprungswerk: "Topographia Superioris Saxoniae Thuringiae, Misniae Lusatiae etc." (Frankfurt a.M. : Merian, erstmals 1650). Auf Papier aufgeklebt **Ryh 4410 : 5**

8581 Totius marchionatus Lusatiae tam superioris quam inferioris tabula specialis : in suos comitatus et dominatus distincta : cum privilegio sac. caesareae majestatis

gratiosissimo / revisa et aucta, â viro clarissimo Dom. Ioh. Hübnero et in lucem edita â Ioh Baptista Homanno s. c. m. g. – [Ca. 1:310000]. – Norimbergæ [Nürnberg] : [Johann Baptist Homann], [nach 1716]. – 1 Karte : Kupferdruck ; 47 x 55 cm Titelkartusche unten links, Massstabkartusche oben links, Wappen und bildliche Darstellung oben rechts. Koloriert. Auf Papier aufgeklebt **Ryh 4410 : 11**

8582 Lusatiae superioris tabula chorographica : cum pr. caesar. et el. saxon. / exacte tradita per Ioh. Georg. Schreiberum [et] excusa studio Homannianorum Heredum. – [Ca. 1:240000]. – Noribergæ [Nürnberg] : [Homännische Erben], 1732. – 1 Karte : Kupferdruck ; 43 x 55 cm Koloriert. Auf Papier aufgeklebt **Ryh 4410 : 13**

8583 Marchionatus Lusatiae superioris felicissimo Poloniae regis, electoris Saxoniae, sceptro florens, dynastiis et praefecturis suis distributus nova accuratione / Matth: Seutteri s. c. m. geogr. delineatus in Augusta ; Tob: Conr: Lotter, sculps Aug. Vind. – [Ca. 1:180000]. – [Augsburg] : [Matthäus Seutter], [zwischen 1740 und 1760]. – 1 Karte : Kupferdruck ; 48 x 56 cm Titelkartusche und Erläuterungen unten links. Koloriert **Ryh 4410 : 14**

8584 Marchionatus Lusatiae superioris felicissimo Poloniae regis, electoris Saxoniae, sceptro florens, dynastiis et praefecturis suis distributus nova accuratione / Tob. Conradi Lotter, geogr. delineatus in Augusta ; Tob: Conr: Lotter, sculps Aug. Vind. – [Ca. 1:180000]. – [Augsburg] : [Tobias Konrad Lotter], [nach 1758]. – 1 Karte : Kupferdruck ; 48 x 56 cm Titelkartusche und Erläuterungen unten links. Koloriert **Ryh 4410 : 15**

8585 Marchionatus Lusatiae inferioris Bohemiae olim regno jam elect. Saxoniae subject[us] in circulos, dynastias et praefect: accuratissime distinctus : cum priv. s. vic. in part. Rhen. Suv. et Francon. jur. / calamo et sumptibus Matth. Seutteri s. c. maj. geographi ; Tob. Conr. Lotter, sculps. – [Ca. 1:180000]. – Aug. Vindel. [Augsburg] : [Matthäus Seutter], [zwischen 1740 und 1760]. – 1 Karte : Kupferdruck ; 47 x 56 cm Titelkartusche oben rechts, Massstabs- und Legendenkartusche oben links. Koloriert. Auf Papier aufgeklebt **Ryh 4410 : 16**

8586 Marchionatus Lusatiae inferioris Bohemiae olim regno jam elect. Saxoniae subject[us] in circulos, dynastias et praefect: accuratissime distinctus : cum priv. s. vic. in part. Rhen. Suv. et Francon. jur. / calamo et sumptibus Tob. Conr. Lotter geographi ; Tob. Conr. Lotter, sculps. – [Ca. 1:180000]. – Aug. Vindel. [Augsburg] : [Tobias Konrad Lotter], [nach 1758]. – 1 Karte : Kupferdruck ; 47 x 56 cm Titelkartusche oben rechts, Massstabs- und Legendenkartusche oben links. Koloriert **Ryh 4410 : 17**

8587 Geographische Verzeichnung des bydissinischen Creises in dem Marggraffthum Ober Lavstiz = Carte du

cercle de Bvdissin dans le marggraviat de la Havte Lvsace / aus zuversichtlichen geodetischen Zeichnungen genom[m]en und ans Licht gestellt von Homännischen Erben. – [Ca. 1:180000]. – [Nürnberg] : Homännische Erben, anno 1746. – 1 Karte : Kupferdruck ; 41 x 45 cm
Nullmeridian: Ferro. Koloriert **Ryh 4410 : 18**

8588 Geographische Verzeichnung des Goerlizer Creises mit dem Qveiss-Creise welches zusammen ist der ostliche Theil von dem Marggraffthum Ober Lavsiz = La partie orientale de marggraviat de la Havte Lvsace / herausgegeben von Homaennischen Erben. – [Ca. 1:180000]. – [Nürnberg] : Homaennische Erben, anno 1753. – 1 Karte : Kupferdruck ; 50 x 44 cm
Nullmeridian: Ferro. Koloriert **Ryh 4410 : 19**

8589 Geographische Delineation des zu denen Kur Sächsischen Landen gehörigen Marggraffthums Nieder Lausitz, worinnen enthalten die fünff Kreisse als I. der Luckauische, II. Gubenische, III. Kalauische, IV. Krumpreeische oder Lübbenische, und V. der Sprembergische Kreiss, nebst denen darinnen befindlichen Herrschafften und Aemtern, als 1. Neüenzella ..., wie auch ihren Städten, Rittergüthern und Dorffschafften samt den Kur Brandenburgischen Antheile dieses Marggraffthums, auch andern angrenzenden Gegenden : mit königl. pohl. und kurfürstl. sachssl. Privilegio / J. v. J[agen] sc. d. – [Ca. 1:120000]. – In Amsterdam : bey Petrus Schenk, 1757. – 1 Karte auf 4 Blättern : Kupferdruck ; 83 x 118 cm. – (Neuer sächsischer Atlas, enthaltend die sieben Kreise des Kurfürstenthums Sachsen)

Ursprungswerk: "Neuer sächsischer Atlas, enthaltend die sieben Kreise des Kurfürstenthums Sachsen" von Pieter Schenk (erstmal 1752). Koloriert **Ryh 4410 : 20–23**

1757. – 1 Blatt ; 51 x 64 cm. – (Neuer sächsischer Atlas, enthaltend die sieben Kreise des Kurfürstenthums Sachsen) **Ryh 4410 : 20**
1757. – 1 Blatt ; 50 x 65 cm. – (Neuer sächsischer Atlas, enthaltend die sieben Kreise des Kurfürstenthums Sachsen) **Ryh 4410 : 21**
1757. – 1 Blatt ; 51 x 65 cm. – (Neuer sächsischer Atlas, enthaltend die sieben Kreise des Kurfürstenthums Sachsen) **Ryh 4410 : 22**
1757. – 1 Blatt ; 51 x 64 cm. – (Neuer sächsischer Atlas, enthaltend die sieben Kreise des Kurfürstenthums Sachsen) **Ryh 4410 : 23**

8590 Geograph. Delineation des zu denen Kuhr Sächsischen Landen gehoerigen Marggraffthums Ober Lausitz, worinnen enthalten I. der Budisnische, II. der Gœrlitzer, III. der Queis, und IV. der Eigenische Kreiss, nebst denen darinnen befindlichen Herrschafften Muscau, Hoyerswerda, Koenigsbruck, Rothenburg, Iahmen etc. : mit allen darinnen liegenden Stædten, Flecken, Rittergutern, und Dorfschafften, auch andern angrenzenden Gegenden : mit königl. pohl. u. kurfürstl. sächs. Privilegio / Tob: Conr: Lotter, sculps Aug. V. – [Ca. 1:120000]. – In Amsterdam : bey Petrus Schenk, 1759. – 1 Karte auf 4 Blättern : Kupferdruck ; 84 x 113 cm. – (Neuer sächsischer Atlas, enthaltend die sieben Kreise des Kurfürstenthums Sachsen)

Ursprungswerk: "Neuer sächsischer Atlas, enthaltend die sieben Kreise des Kurfürstenthums Sachsen" von Pieter Schenk (erstmal 1752). Koloriert **Ryh 4410 : 24–27**

1759. – 1 Blatt ; 48 x 63 cm. – (Neuer sächsischer Atlas, enthaltend die sieben Kreise des Kurfürstenthums Sachsen) **Ryh 4410 : 24**
1759. – 1 Blatt ; 48 x 63 cm. – (Neuer sächsischer Atlas, enthaltend die sieben Kreise des Kurfürstenthums Sachsen) **Ryh 4410 : 25**
1759. – 1 Blatt ; 48 x 63 cm. – (Neuer sächsischer Atlas, enthaltend die sieben Kreise des Kurfürstenthums Sachsen) **Ryh 4410 : 26**
1759. – 1 Blatt ; 48 x 64 cm. – (Neuer sächsischer Atlas, enthaltend die sieben Kreise des Kurfürstenthums Sachsen) **Ryh 4410 : 27**

8591 La Haute Lusace contenant le cercle de Budissin et de Goerliz : a. p. d. r. / levé géométriquem.t sur les lieux par des arpanteurs allemands. – [Ca. 1:180000]. – Donné a Paris : par le Rouge ing.r géographe du roy rue des grands Augustins, 1757. – 1 Karte : Kupferdruck ; 49 x 68 cm
Koloriert **Ryh 4410 : 28**

8592 Basse Lusace / levée sur les lieux, par les ingenieurs saxons ; publiée par P. Schenck en 4 f.les ; reduitte en une, par le Sr. le Rouge. – [Ca. 1:220000]. – A Paris : [Le Rouge] rue des grands Augustins vis a vis le panier fleury, 1758. – 1 Karte : Kupferdruck ; 48 x 67 cm
Koloriert **Ryh 4410 : 29**

8593 Le marquisat de Basse Lusace = Marchionatus Lusatiae inferioris tabula : divisé en ses cercles, seigneuries et senechaussées [et]c. / L. Schenk, J. Soon sculpsit. – [Ca. 1:250000]. – A Amsterdam : chez Còvens et Mortier, 1759. – 1 Karte : Kupferdruck ; 41 x 58 cm
Koloriert **Ryh 4410 : 30**

8594 Le marquisat de Haute Lusace = Marchionatus Lusatiae superioris tabula : divisé en ses cercles et seigneuries / L. Schenk, J. Soon, sculpsit. – [Ca. 1:230000]. – A Amsterdam : chez Còvens et Mortier, 1759. – 1 Karte : Kupferdruck ; 42 x 56 cm
Koloriert **Ryh 4410 : 31**

8595 Lusatiae inferioris tabula chorographica : c. p. s. c. m. / secundum statum recentissimum delineata et edita curis Homannianorum Heredum. – [Ca. 1:280000]. – Norimbergæ [Nürnberg] : [Homännische Erben], anno 1768. – 1 Karte : Kupferdruck ; 42 x 53 cm
Nullmeridian: Ferro. Koloriert **Ryh 4410 : 32**

8596 Lusatia superior / per Christoph. Weigelium. – [Ca. 1:320000]. – Norimb: [Nürnberg] : [Christoph Weigel], [nach 1710]. – 1 Karte : Kupferdruck ; 30 x 40 cm
Titelkartusche oben links, Wappenkartusche unten links, Massstabkartusche unten rechts. Koloriert **Ryh 4410 : 33**

8597 Lusatia inferior / per Christoph. Weigelium. – [Ca. 1:250000]. – Norimb: [Nürnberg] : [Christoph Weigel], [nach 1710]. – 1 Karte : Kupferdruck ; 31 x 38 cm
Titelkartusche oben links, bildliche Darstellung oben rechts. Koloriert **Ryh 4410 : 34**

8598 La Lusazia divisa ne' suoi stati : di nuova proiezione : con privilegio dell'ecc.mo senato. – [Ca. 1:480000]. – Venezia : presso Antonio Zatta, 1780. – 1 Karte : Kupferdruck ; 39 x 29 cm. – (Atlante novissimo)

Numerierung oben rechts: "F. X". Ursprungswerk: Band 2 des "Atlante novissimo" von Antonio Zatta (Venezia, ca. 1788).
Koloriert. Auf Papier aufgeklebt **Ryh 4410 : 35**

8599 Die Markgrafschaft Oberlausitz in ihre Kreise eingetheilt. – [Ca. 1:370000]. – [Wien] : [F. J. J. von Reilly], [zwischen 1789 und 1806]. – 1 Karte : Kupferdruck ; 20 x 27 cm. – (Schauplatz der fünf Theile der Welt ; No. 103)

Titelkartusche unten links, Massstabsleisten unten Mitte.
Numerierung innerhalb der Titelkartusche: "Nro. 103".
Ursprungswerk: "Schauplatz der fünf Theile der Welt" von Franz Johann Joseph von Reilly (Wien, 1789–1806). Koloriert

Ryh 4410 : 36

8600 Die Markgrafschaft Niederlausitz chursächsischen und preussischen Antheils und in ihre Kreise eingetheilt. – [Ca. 1:370000]. – [Wien] : [F. J. J. von Reilly], [zwischen 1789 und 1806]. – 1 Karte : Kupferdruck ; 20 x 27 cm. – (Schauplatz der fünf Theile der Welt ; No. 104)

Titelkartusche oben rechts, Massstabsleisten oben links.
Numerierung innerhalb der Titelkartusche: "Nro. 104".
Ursprungswerk: "Schauplatz der fünf Theile der Welt" von Franz Johann Joseph von Reilly (Wien, 1789–1806). Koloriert

Ryh 4410 : 37

8601 Bautzen. – [Frankfurt a.M.] : [Merian], [erstmal 1650]. – 1 Ansicht : Kupferdruck ; 20 x 32 cm. – (Topographia Superioris Saxoniae Thuringiae, Misniae Lusatae etc.)

Titel oben Mitte, Legende unten. Ursprungswerk: "Topographia Superioris Saxoniae Thuringiae, Misniae Lusatae etc." (Frankfurt a.M. : Merian, erstmals 1650). Auf Papier aufgeklebt

Ryh 4410 : 56 A

8602 Abbildung der Stadt Budissin oder Bautzen, wie dieselbe von Ch. F. Durchl. zu Sachsen erobert worden im Sept. anno 1620. – [Frankfurt a. M.] : [Matthäus Merian], [erstmal 1635]. – 1 Ansicht : Kupferdruck ; 24 x 35 cm. – (Theatrum Europaeum)

Titel oben, Legende unten. Ursprungswerk: "Theatrum Europaeum" hrsg. von M. Merian, bzw. seinen Erben, Band 1 (Frankfurt, erstmal 1635). Auf Papier aufgeklebt

Ryh 4410 : 56 B

8603 Die Stadt Görlitz. – [Frankfurt a.M.] : [Merian], [erstmal 1650]. – 1 Vogelschauplan : Kupferdruck ; 28 x 35 cm. – (Topographia Superioris Saxoniae Thuringiae, Misniae Lusatae etc.)

Titel oben rechts, Wappenkartusche unten rechts. Ursprungswerk: "Topographia Superioris Saxoniae Thuringiae, Misniae Lusatae etc." (Frankfurt a.M. : Merian, erstmal 1650). Auf Papier aufgeklebt

Ryh 4410 : 57

8604 Die Stadt Zittaw in Ober Lausitz, wie sie a.o 1632 vom Obr. Golzen fortificirt worden, sampt der Belägerung a.o 1643. – [Frankfurt a.M.] : [Merian], [erstmal 1650]. – 1 Vogelschauplan : Kupferdruck ; 30 x 38 cm. – (Topographia Superioris Saxoniae Thuringiae, Misniae Lusatae etc.)

Ansichten unten links ("Presse am Frawenthor", 7 x 10 cm) und unten rechts ("Presse bey der Wasserpfort", 6 x 9 cm). Titel oben Mitte, Wappenkartusche oben rechts, Legende unten Mitte.
Ursprungswerk: "Topographia Superioris Saxoniae Thuringiae, Misniae Lusatae etc." (Frankfurt a.M. : Merian, erstmal 1650).

Erschien ebenfalls in: Bd. 5 des "Theatrum europaeum" hrsg. von M. Merian (erstmal 1647). Auf Papier aufgeklebt **Ryh 4410 : 58**

8605 Gorlitz = Gorlitiwm, vrbs Sverioris Lvsatae / ad vivvm delineata. – [Köln] : [s.n.], anno salvtis 1575. – 1 Ansicht : Kupferdruck ; 30 x 49 cm. – (Civitates orbis terrarum ; Teil 2, 45)

Deutscher Titel oben Mitte, lateinischer Titel unten links, Wappen oben links und rechts. Lateinischer Text ("Gorlitim.") und Seitennummer ("45") auf der Rückseite. Ursprungswerk: "Civitates orbis terrarum" von Georg Braun und Frans Hogenberg, zweiter Teil (lateinische Ausgabe. – Köln, erstmal 1575)

Ryh 4410 : 59

10.2.2 Anhang • Supplement

10.2.2.1 Schlesien • Silesia

8606 Silesia ducatus : allgemeine Karten. – [Versch. Orte], 1561–1805. – 35 Kt. (in Sammelband) ; 54 cm
Systematische Gliederung nach Ryhiner: Kap. 10 (Germania), Sektion 2 (Germania bohemia vel status coronae Bohemiae), Anhang (Silesia ducatus), Bd. 1

Ryh 4501

8607 Silesiae typvs : cum priuilegio / descriptus et editus a Martino Heilwig Neisense, et nobili viro Nicolao Rhedinger dedicatus. – [Ca. 1:1200000]. – [Antwerpen] : [s.n.], anno 1561 [erschieden 1579]. – 1 Karte : Kupferdruck ; 27 x 37 cm. – (Theatrum orbis terrarum ; 48)

Titelkartusche unten links, Massstabsleiste oben links, Wappen oben rechts. Kartenrückseite: Lateinischer Text ("Silesia.") und Numerierung ("48"). Ursprungswerk: "Theatrum orbis terrarum" von Abraham Ortelius (Antwerpen : Plantijn, 1579). Koloriert

Ryh 4501 : 3

8608 Silesiae typvs : cum priuilegio / descriptus et editus a Martino Heilwig Neisense, et nobili viro Nicolao Rhedinger dedicatus. – [Ca. 1:1200000]. – [Antwerpen] : [s.n.], anno 1561 [erschieden 1573]. – 1 Karte : Kupferdruck ; 27 x 38 cm. – (Theatrum oder Schawplatz des Erdbodems ; 26)

Titelkartusche unten links, Massstabsleiste oben links, Wappen oben rechts. Deutscher Text auf der Kartenrückseite ("Die Schlesi."). Numerierung (Rückseite): "26". Ursprungswerk: "Theatrum oder Schawplatz des Erdbodems" von Abraham Ortelius (Antwerpen, 1573). Koloriert

Ryh 4501 : 4

8609 Silesiae dvcatvs accvratissime descriptvs / à Mart: Heilwig Neisense ; Math Quado caelatore. – [Ca. 1:1500000]. – [Köln] : Jo. Buss. imprimit, [1600]. – 1 Karte : Kupferdruck ; 21 x 29 cm. – (Geographisch Handtbuch)

Deutscher Text auf der Rückseite ("Schlesien"). Titel oben, Erläuterungen unten links, Massstabsleiste, Legende und Wappen oben rechts. Ursprungswerk: "Geographisch Handtbuch" von Matthias Quad (Köln : J. Bussemacher, 1600)

Ryh 4501 : 5

8610 Silesia dvcatvs / a Martino Helwigio Nisense descriptus. – [Ca. 1:940000]. – [Amsterdam] : [Blau], [erstmal 1635]. – 1 Karte : Kupferdruck ; 37 x 48 cm
Titelkartusche unten links, Wappenkartusche oben rechts. Koloriert.
Handschriftlicher Vermerk auf der Rückseite: "1. Edition von Blau"

Ryh 4501 : 6

- 8611** Silesia dvcatvs / a Martino Helwigio Nissense descriptus. – [Ca. 1:940000]. – [Amsterdam] : [Blaeu], [1647]. – 1 Karte : Kupferdruck ; 37 x 48 cm. – (Novvs Atlas, das ist Weltbeschreibung. [Erster Teil])
Titelkartusche unten links, Wappenkartusche oben rechts. Deutscher Text auf der Kartenrückseite ("Schlesien sampt dessen zugehoerigen Hertzogthumben."). Seitennummern (Rückseite): "33" (oben), "Teutschlandt" und "Ii" (unten). Ursprungswerk: 1. Teil des "Novus Atlas" hrsg. von Willem und Joan Blaeu (Deutsche Ausgabe. – Amsterdam, 1647). Koloriert **Ryh 4501 : 7**
- 8612** Silesiæ ducatus nova et accurata descriptio. – [Ca. 1:950000]. – [Amsterdam] : Joannes Janssonius excu., [zwischen 1610 und 1670]. – 1 Karte : Kupferdruck ; 37 x 48 cm
Titelkartusche oben rechts, Massstabs- und Legendenkartusche unten rechts. Koloriert **Ryh 4501 : 8**
- 8613** Polonia et Silesia : cum priuilegio / per Gerardum Mercatorem. – [Ca. 1:1600000]. – [Duisburg] : [s.n.], [1585]. – 1 Karte : Kupferdruck ; 33 x 44 cm. – (Germaniæ tabule geographicae)
Lateinischer Text ("Polonia regnum.", "Silesia.") auf der Kartenrückseite. Titelkartusche unten links, Massstabsleiste unten rechts. Seitennumerierung (Rückseite): "Z". Ursprungswerk: "Germaniæ tabule geographicae" von Gerard Mercator (Duisburg, 1585) **Ryh 4501 : 9**
- 8614** Abris der Landschafft Schlesien sampt der angrenzeten Königreich vnd Landern. – [Ca. 1:1900000]. – [Frankfurt a. M.] : [Matthäus Merian], [erstmal 1633]. – 1 Karte : Kupferdruck ; 17 x 24 cm. – (Theatrum Europaeum)
Titelkartusche unten links, Wappen oben rechts. Ursprungswerk: "Theatrum Europaeum" hrsg. von M. Merian, bzw. seinen Erben, Band 2 (Frankfurt, erstmal 1633). Auf Papier aufgeklebt. Grenze koloriert **Ryh 4501 : 10**
- 8615** Silesiæ dvcatvs accurata et vera delineatio / viris magnificis ac generosis D. Valentino a Stössel ... dicat dedicatq[ue] Ionas Scultetus, Sprota Silesius. – [Ca. 1:1000000]. – [Oxford] : sumptibus Janssonio-Waesbergiorum Mosis Pitt et Stephani Swart, [1681]. – 1 Karte : Kupferdruck ; 37 x 47 cm. – (The English Atlas ; [vol. 2], no. 24)
Titelkartusche und Wappen oben rechts, Legende oben links, Massstabskartusche unten links. Numerierung oben rechts: "XXIV". Ursprungswerk: "The English Atlas" hrsg. von M. Pitt, S. Swart und J. Janssonius van Waesbergen (Oxford, 1680–1683). Koloriert **Ryh 4501 : 14**
- 8616** Silesiæ dvcatvs accurata et vera delineatio / viris magnificis ac generosis D. Valentino a Stössel ... dicat dedicatq[ue] Ionas Scultetus, Sprota Silesius. – [Ca. 1:1000000]. – Amstelodami [Amsterdam] : sumptibus Cornelium Dankerum, [zwischen 1670 und 1720]. – 1 Karte : Kupferdruck ; 37 x 47 cm
Titelkartusche und Wappen oben rechts, Legende oben links, Massstabskartusche unten links. Koloriert. Auf Papier aufgeklebt **Ryh 4501 : 15**
- 8617** Provinces unies, et incorporées a la couronne de Boheme; qui sont les duché de Silesie, marq.sats de Moravie, et Lusace : avecq privilege pour vingt ans / par le Sr. Sanson d'Abbeuille, geogr. ord.re du roy. – [Ca. 1:850000]. – A Paris : chez l'auteur, 1654. – 1 Karte : Kupferdruck ; 40 x 53 cm
Nebenkarte unten links: "Marquisat de Moravie" (20 x 30 cm). Koloriert **Ryh 4501 : 17**
- 8618** Provinces unies, et incorporées a la couronne de Boheme; qui sont les duché de Silesie, marq.sats de Moravie, et Lusace / par le Sr. Sanson géographe ordinaire du roi. – [Ca. 1:850000]. – A Paris : chez le Sr. Fortin ing.r mécanicien du roi rue de la Harpe près celle du Foin, 1778. – 1 Karte : Kupferdruck ; 40 x 53 cm
Nebenkarte unten links: "Marquisat de Moravie" (20 x 30 cm). Koloriert **Ryh 4501 : 18**
- 8619** Accuratissima ducatus Silesiæ eique regnum Bohemiæ marchionatus Moraviæ et Lusatiae : cum privilegio / auctore Theodorus Danckerts. – [Ca. 1:740000]. – Amstelodami [Amsterdam] : [Theodor Danckerts], [nach 1696]. – 1 Karte : Kupferdruck ; 48 x 56 cm
Titel- und Massstabskartusche oben rechts. Koloriert **Ryh 4501 : 19**
- 8620** Superioris et inferioris ducatus Silesiæ in suos XVII minores principatus et dominia divisi nova tabula / in lucem edita à Ioh. Baptista Homan[n]o. – [Ca. 1:760000]. – Norimbergæ [Nürnberg] : [Johann Baptist Homann], [zwischen 1702 und 1715]. – 1 Karte : Kupferdruck ; 47 x 56 cm
Stadtplan oben rechts: "Breslaw" (9 x 10 cm). Titel- und Massstabskartusche unten links. Koloriert. Auf Papier aufgeklebt **Ryh 4501 : 20**
- 8621** Silesiæ ducatus tam superior quam inferior, juxta suos XVII minores principatus et VI libera dominia disternat. nova mappa geographica / ob oculos positus cura et sumtibus Matth. Seutteri s. c. m. g. – [Ca. 1:770000]. – August. [Augsburg] : [Matthäus Seutter], [zwischen 1730 und 1760]. – 1 Karte : Kupferdruck ; 48 x 56 cm
Titelkartusche oben rechts, Kartusche mit Stadtplan ("Breslaw", 7 x 10 cm) und Massstabsleiste unten links. Koloriert **Ryh 4501 : 21**
- 8622** Silesiæ ducatus in XVII suos principatus et dominia divisus / stylo Chr. Weigellii. – [Ca. 1:1200000]. – Nor: [Nürnberg] : [Christoph Weigel], [nach 1710]. – 1 Karte : Kupferdruck ; 31 x 36 cm
Titelkartusche oben rechts, Massstabs- und Wappenkartusche unten links. Koloriert **Ryh 4501 : 22**
- 8623** Mappa geographica exactissima, continens imperatoris hæreditarium dominium Silesiam nec non eiusdem provincias interiores ducatus, comitatus, baronatus etc. : cum privilegio ord. general. holland. et west-frisiæ / edente Petro Schenck. – [Ca. 1:760000]. – [Amsterdam] : [Pieter Schenk], [nach 1686]. – 1 Karte : Kupferdruck ; 48 x 56 cm
Titelkartusche oben Mitte, Legende und Massstabsleisten unten links. Koloriert **Ryh 4501 : 23**

- 8624** [Superioris et inferioris ducatus Silesiæ in suos XVII minores principatus et dominia divisi nova tabula.] Sup.s et inferioris ducatus Silesiæ in suos XVII minores principatus et dominia divisi nova tabula = Carte generale du duché de Silesie divisée en ses XVII moindres principautés et domaines / in lucem edita a Covens et Mortier; [Titelkartusche:] Ant. Treisz. fecit. – [Ca. 1:760000]. – Amstelodami [Amsterdam]: Covens et Mortier, 1741. – 1 Karte: Kupferdruck; 47 x 55 cm
Stadtplan oben rechts ("Breslaw", 10 x 10 cm). Koloriert
Ryh 4501 : 24
- 8625** Theatre de la guerre en Silesie: nouvelle carte: avec privilege du roy / par le Rouge ingenieur geog.phe du roy et de son A. S. M.gr le comte de Clermont. – [Ca. 1:650000]. – A Paris: chez l'auteur rue des gr.ds Augustins vis-à-vis le panier fleury, 1741. – 1 Karte: Kupferdruck; 49 x 63 cm
Stadtplan unten links ("Plan de Breslaw capitale de la Silesie", 16 x 22 cm), Erläuterungen Mitte rechts. Koloriert
Ryh 4501 : 25
- 8626** Nova mappa geographica totius ducatus Silesiæ tam superioris quam inferioris: exhibens XVII. minores principatus et VI. libera dominia / accuratissime disternata et excusa cura et sumptibus Tobiae Conradi Lotteri calcographi; T. C. Lotter sc. – [Ca. 1:650000]. – Aug. Vindel. [Augsburg]: [Tobias Konrad Lotter], 1758. – 1 Karte: Kupferdruck; 47 x 56 cm
Stadtplan unten links: "Prospectus Vratislaviæ metropolis ducatus Silesiæ = Prospect der Hauptstadt Breslau in Schlesien" (15 x 21 cm). Koloriert
Ryh 4501 : 26
- 8627** Dvcatvs Silesiæ tabula geographica generalis: statui hodierno, ei nempe qui post pacem Dresdensem locum obtinet = Le dvché de Silesie: c. p. s. c. m. / adaptata iustaque graduatione rectificata, per Tob. Maier. – [Ca. 1:850000]. – Norimbergae [Nürnberg]: impensis Homannianorum Heredum, a. 1749. – 1 Karte: Kupferdruck; 45 x 54 cm. – (Atlas Silesiæ ...; 1)
Titelkartusche (lateinisch) oben rechts, französischer Titel oben, Legende rechts. Kartusche mit Erläuterungen und Massstabsleisten unten links. Nullmeridian: Ferro. Blattnummer unten rechts: "1".
Ursprungswerk: "Atlas Silesiæ ..." hrsg. von den Homännischen Erben (Nürnberg, 1752). Koloriert
Ryh 4501 : 28
- 8628** Dvcatvs Silesiæ tabula geographica generalis: statui hodierno, ei nempe qui post pacem Dresdensem locum obtinet = Le dvché de Silesie / adaptata iustaque graduatione rectificata, per Tob. Maier. – [Ca. 1:850000]. – Norimbergae [Nürnberg]: impensis Homannianorum Heredum, [nach 1745]. – 1 Karte: Kupferdruck; 44 x 53 cm
Titelkartusche (lateinisch) oben rechts, französischer Titel oben. Erläuterungs- und Massstabskartusche unten links. Nullmeridian: Ferro. Blattnummer unten rechts: 1. Koloriert "nach den Kriegs- und Domaine Cameren" (handschriftlicher Vermerk auf der Rückseite)
Ryh 4501 : 29
- 8629** Dvcatvs Silesiæ tabula geographica generalis: statui hodierno, ei nempe qui post pacem Dresdensem locum obtinet = Le dvché de Silesie / adaptata iustaque graduatione rectificata, per Tob. Maier. – [Ca. 1:850000]. – Norimbergae [Nürnberg]: impensis Homannianorum Heredum, [nach 1745]. – 1 Karte: Kupferdruck; 44 x 53 cm
Titelkartusche (lateinisch) oben rechts, französischer Titel oben. Erläuterungs- und Massstabskartusche unten links. Nullmeridian: Ferro. Blattnummer unten rechts: 1. Koloriert "nach den Ober Amts Regier." (handschriftlicher Vermerk auf der Rückseite)
Ryh 4501 : 30
- 8630** Le duché de Silesie tel quil est suivant l'etat present / par Tob. Maier a Nuremberg. – [Ca. 1:880000]. – A Paris: chez Daumont rue de la Feronnerie a l'aigle d'or, 1757. – 1 Karte: Kupferdruck; 44 x 53 cm
Tabelle unten links. Koloriert
Ryh 4501 : 31
- 8631** Le duché de Silesie tel quil est suivant l'etat present / par Tob. Maier a Nuremberg. – [Ca. 1:870000]. – A Paris: chez Basset rue St. Jacques, 1777. – 1 Karte: Kupferdruck; 45 x 54 cm
Tabelle unten links. Numerierung oben rechts: "30". Koloriert
Ryh 4501 : 32
- 8632** Carte du duché de Silesie divisé suivant l'état present: a. p. d. r. / par M. T. M. [= Johann Tobais Mayer]. – [Ca. 1:870000]. – A Paris: chez Latrre graveur ordinaire du roi de M. le Duc d'Orléans et de la ville rue St. Jacques la porte cochere vis a vis la rue de la parcheminerie, 1779. – 1 Karte: Kupferdruck; 44 x 52 cm
Erläuterungen unten links. Koloriert
Ryh 4501 : 33
- 8633** Novissimum Silesiæ theatrum id est exactissimus superioris et inferioris Silesiæ comitatus Glacensis, et confinium regionum schematismus: in quo non solum singulæ amplissimi hujus ducatus provinciæ, principatus, dynastiæ, districtus, territoria, verum etiam singulæ civitates, oppida, arces, pagi, stationes, et viæ veredariæ, montes, sylvæ, lacus, flumina, etc. ex originalibus et probatissimis topographiis deprompta, ac necessariis milliariis scalis et accuratâ singularum ditionum partitione ornata exhibentur / I. Condet s.; [Kartuschen:] I. Punt del. et s. – [Ca. 1:400000]. – Amstelodami [Amsterdam]: apud Covens et Mortier, 1748. – 1 Karte auf 2 Blättern: Kupferdruck; 84 x 76 cm
Koloriert
Ryh 4501 : 35–36
- Partie septentrionale du duché de Silesie. – 1748. – 1 Blatt; 48 x 83 cm.
Ryh 4501 : 35
Partie meridionale du duché de Silesie. – 1748. – 1 Blatt; 50 x 83 cm.
Ryh 4501 : 36
- 8634** La Haute et la Basse Silesie, divisée en XVII principautés et VI seigneuries: avec les confins des états circonvoisins / faite par Tobie Conrad Lotter, geographe. – [Ca. 1:420000]. – A Augsborg: [Tobias Konrad Lotter], [zwischen 1750 und 1780]. – 1 Karte auf 4 Blättern: Kupferdruck; 83 x 72 cm
Stadtplan unten links ("La ville capitale de Breslau, du duché de Silesie, située sur l'Oder", 16 x 23 cm). Titelkartusche oben rechts. Koloriert
Ryh 4501 : 38
- 8635** Ducatus Silesiæ tabula / studiò et operâ cujusdam geographi Societ. Iesu; [gestochen und herausgegeben von J. A. Pfeffel und C. Engelbrecht]. – [Ca.

1:1400000]. – [Wien] : [Johann Georg Schlegel], [1701]. – 1 Karte : Kupferdruck ; 25 x 33 cm. – (Germania Austriaca)

Titelkartusche oben rechts, bildliche Darstellung und Massstabsleiste unten links. Ursprungswerk: "Germania Austriaca, seu topographia omnium Germaniae provinciarum" von Ignaz Reiffenstuell S. J. (Wien : Johann Georg Schlegel, 1701). Koloriert. Auf Papier aufgeklebt. Vermerke am unteren Rand überklebt

Ryh 4501 : 39 A

8636 Das Herzogthum Schlesien preussischen und österreichischen Antheils. – [Ca. 1:1600000]. – [Wien] : [F. J. J. von Reilly], [zwischen 1789 und 1806]. – 1 Karte : Kupferdruck ; 21 x 27 cm. – (Schauplatz der fünf Theile der Welt ; No. 105)

Erläuterungen unten links. Titelkartusche oben rechts, Massstabsleisten oben Mitte. Numerierung innerhalb der Titelkartusche: "Nro. 105.". Ursprungswerk: "Schauplatz der fünf Theile der Welt" von Franz Johann Joseph von Reilly (Wien, 1789–1806). Koloriert

Ryh 4501 : 39 B

8637 Ober und Nieder Schlesien nebst der Grafschaft Glatz / D. F. Sotzmann del. ; C. C. Jättinig sculp. – [Ca. 1:1300000]. – [Berlin] : [s.n.], [1796]. – 1 Karte : Kupferdruck ; 29 x 25 cm. – (D. F. Sotzmann's Sammlung von Landkarten für Schulen ; No. 17)

Titel, Legende und Massstabsleiste oben rechts. Numerierung oben rechts: "No. XVII.". Ursprungswerk: "D. F. Sotzmann's Sammlung von Landkarten für Schulen" (Berlin, 1796). Koloriert

Ryh 4501 : 40

8638 Schlesien / nach dem Wielandschen Atlas, den Beyträgen des Herrn Kammercalculators Zimmermann zur Beschreibung von Schlesien und andern vorzüglichen Hilfsmitteln bearbeitet, nach den beyden Kammerdepartements und den dazu gehörigen landrätthlichen Kreisen abgetheilt und mit den neu angelegten Post=Coursen versehen. – [Ca. 1:510000]. – Nürnberg : im Verlag der K. K. priv: Schneider= und Weigelschen Kunsthandlung, 1800. – 1 Karte : Kupferdruck ; 53 x 71 cm

Koloriert

Ryh 4501 : 41

8639 Generalcharte von Schlesien : mit kayserlicher allergnädigster Freyheit / nach astronomischen Ortsbestimmungen und seinem dermaligen Bestande entworfen von F. L. Güssefeld. – [Ca. 1:770000]. – Nürnberg : bey den Homan[n]ischen Erben, 1802. – 1 Karte : Kupferdruck ; 44 x 53 cm

Legende und Erläuterungen oben rechts. Nullmeridian: Ferro ("20° westlich von Paris"). Koloriert

Ryh 4501 : 42

8640 Charte von Schlesien und Mæhren / nach murdochischer Projection entworfen, nach den neuesten und zuverlässigsten astronomischen Ortsbestimmungen berichtet, und revidirt auf den Sternwarte zu Prag und Seeberg bey Gotha ; gezeichnet von F. L. Güssefeld. – [Ca. 1:820000]. – Weimar : im Verlage des Industrie Comptoirs, 1799. – 1 Karte : Kupferdruck ; 53 x 45 cm

Koloriert

Ryh 4501 : 43

8641 Charte von Schlesien Mæhren und der Lausitz / nach den zuverlässigsten astronomischen Ortsbestim[m]ungen und neuesten Charten entworfen. – [Ca. 1:830000]. – Augsburg : im Verlag bey Johan[n]es Walch, 1805. – 1 Karte : Kupferdruck ; 46 x 52 cm

Koloriert

Ryh 4501 : 44

10.2.2.2 Ober- und Niederschlesien • Upper and Lower Silesia

8642 Silesia ducatus : Ober- und Niederschlesien, allgemeine Karten. – [Versch. Orte], 1647–1793. – 22 Kt. (in Sammelband) ; 54 cm

Systematische Gliederung nach Ryhiner: Kap. 10 (Germania), Sektion 2 (Germania bohemica vel status coronae Bohemiae), Anhang (Silesia ducatus), Bd. 2

Ryh 4502

8643 Silesia inferior : sereniss. ac celsiss. principibus ac dominis Dn. Georgio, Dn. Lvdovico, Dn. Christiano, fratribus, ducibus silesiæ ligniciens. ac bergensibus, dominis gratiosissimis dicata / à Jona Sculteto Sprotta-Silesio. – [Ca. 1:530000]. – [Amsterdam] : Joh: et Corn: Blaeu excud., [1647]. – 1 Karte : Kupferdruck ; 40 x 50 cm. – (Novvs Atlas, das ist Weltbeschreibung. [Erster Teil])

Titel- und Widmungskartusche und Legendenkartusche oben links, Massstabskartusche unten links. Deutscher Text auf der Kartenrückseite ("Nieder=Schlesien."). Osten oben. Seitennummern (Rückseite, teilweise handschriftlich): "35" (oben), "Teutschland" und "LI" (unten). Ursprungswerk: 1. Teil des "Novus Atlas" hrsg. von Willem und Joan Blaeu (Deutsche Ausgabe. – Amsterdam, 1647). Koloriert

Ryh 4502 : 3

8644 Silesia inferior : sereniss. ac celsiss. principibus ac dominis Dn. Georgio, Dn. Lvdovico, Dn. Christiano, fratribus, ducibus silesiæ ligniciens. ac bergensibus, dominis gratiosissimis dicata / à Jona Sculteto Sprotta-Silesio. – [Ca. 1:540000]. – [Amsterdam] : Johannes Janssonius excud., [um 1680]. – 1 Karte : Kupferdruck ; 40 x 50 cm. – (Joannis Janssonii novus atlas)

Titel- und Widmungskartusche und Legendenkartusche oben links, Massstabskartusche unten links. Osten oben. Ursprungswerk: "Joannis Janssonii novus atlas", Bd. 1 (Amsterdam, um 1680). Koloriert. Auf Papier aufgeklebt

Ryh 4502 : 4

8645 Dvcatvs Silesiae tabvla geographica prima inferiorem eivs partem seu novem principatvs : quorum insignia hic adjecta sunt, secundum statum recentissimum complectens = La Basse Silesie, qui comprend les principautés de Schweidnitz, de Iauer, de Glogau, de Breslau, de Liegnitz, de Brieg, de Wolau, d'Oels [et] de Sagan / ad mentem Hasiani avtographi majoris legitime delineata et edita curis Homann. Heredum. – [Ca. 1:580000]. – [Nürnberg] : [Homännische Erben], a.o 1745. – 1 Karte : Kupferdruck ; 38 x 54 cm, Blattgröße 50 x 83 cm. – (Atlas Silesiae ... ; 2)

Erläuterungen rechts und unten (separate Druckplatte), Erläuterungskartusche oben Mitte. Nullmeridian: Ferro. Blattnummer unten rechts: "2". Ursprungswerk: "Atlas Silesiae ..." hrsg. von den Homännischen Erben (Nürnberg, 1752). Koloriert

Ryh 4502 : 5

8646 Dvcatvs Silesiae tabvla altera svperiozem Silesiam exhibens = La Haute Silesie, qui comprend les principautés de Neise, de Munsterberg, de Iægerndorf, de Troppau, d'Oppeln, de Ratibor, de Teschen / ex mappa Hasiana majore desumta [et] excusa per Homan[n]ianos Heredes. – [Ca. 1:580000]. – Norimb. [Nürnberg] : [Homännische Erben], a.o 1746. – 1 Karte : Kupferdruck ; 38 x 55 cm, Blattgröße 50 x 83 cm. – (Atlas Silesiae ... ; 3)

Erläuterungen rechts (separate Druckplatte). Nullmeridian: Ferro. Blattnummer unten rechts: "3". Ursprungswerk: "Atlas Silesiae ..." hrsg. von den Homännischen Erben (Nürnberg, 1752). Koloriert
Ryh 4502 : 6

8647 Dvcatvs Silesiae tabvla geographica prima inferiozem eivs partem seu novem principatvs : quorum insignia hic adjecta sunt, secundum statum recentissimum complectens = La Basse Silesie, qui comprend les principautés de Schweidnitz, de Iauer, de Glogau, de Breslau, de Liegnitz, de Brieg, de Wolau, d'Oels de Sagan / ad mentem Hasiani avtographi majoris legitime delineata et edita curis Homann. Heredum. – [Ca. 1:580000]. – [Nürnberg] : [Homännische Erben], a.o 1745. – 1 Karte : Kupferdruck ; 38 x 53 cm

Erläuterungskartusche oben Mitte. Nullmeridian: Ferro. Blattnummer unten rechts: "2". Koloriert "nach den Amts Regierungen" (handschriftlicher Vermerk auf der Rückseite)

Ryh 4502 : 7

8648 Dvcatvs Silesiae tabvla altera svperiozem Silesiam exhibens = La Haute Silesie, qui comprend les principautés de Neise, de Munsterberg, de Iægerndorf, de Troppau, d'Oppeln, de Ratibor, de Teschen : cum priv. sac. cæs. maj. / ex mappa Hasiana majore desumta [et] excusa per Homan[n]ianos Heredes. – [Ca. 1:580000]. – Norimb. [Nürnberg] : [Homännische Erben], a.o 1746. – 1 Karte : Kupferdruck ; 38 x 54 cm

Nullmeridian: Ferro. Blattnummer unten rechts: "3". Koloriert "nach den Ober Amts Regierungen" (handschriftlicher Vermerk auf der Rückseite)

Ryh 4502 : 8

8649 Basse Silesie / reduitte en deux feuilles sur celle de 16 faittes sur les lieux par Wieland et Schubarth ; [Kartusche:] Martinet inv. – [Ca. 1:400000]. – A Paris : chez le Sr. Le Rouge ing.r geographe du roy ruë des grands Augustins, 1758. – 1 Karte : Kupferdruck ; 41 x 73 cm

Erläuterungen und Tabelle oben rechts. Bildet zusammen mit "Partie meridionale de la Silesie" ein Kartenpaar. Koloriert

Ryh 4502 : 9

8650 Partie meridionale de la Silesie / par le Sr. le Rouge, ingénieur, geogra.phe du roy ; [Kartusche:] Martinet invenit. – [Ca. 1:400000]. – A Paris : [Le Rouge] rue des gra.ds Augustins, 1758. – 1 Karte : Kupferdruck ; 43 x 73 cm

Tabelle unten Mitte. Bildet zusammen mit "Basse Silesie" ein Kartenpaar. Koloriert

Ryh 4502 : 10

8651 [La Slesia inferiore divisa ne' suoi principati.] La Slesia infer.e divisa ne' suoi principati : di nuova proiezione : con privilegio dell'ecc.mo senato. – [Ca.

1:580000]. – Venezia : presso Antonio Zatta, 1779. – 1 Karte : Kupferdruck ; 32 x 42 cm. – (Atlante novissimo) Numerierung oben rechts: "F. VIII". Ursprungswerk: Band 2 des "Atlante novissimo" von Antonio Zatta (Venezia, ca. 1788).

Koloriert. Auf Papier aufgeklebt
Ryh 4502 : 11

8652 [La Slesia superiore divisa ne' suoi principati.] La Slesia super.e divisa ne' suoi principati : di nuova proiezione : con privilegio dell'ecc.mo senato. – [Ca. 1:590000]. – Venezia : presso Antonio Zatta, 1779. – 1 Karte : Kupferdruck ; 31 x 40 cm. – (Atlante novissimo) Numerierung oben rechts: "F. VII". Ursprungswerk: Band 2 des "Atlante novissimo" von Antonio Zatta (Venezia, ca. 1788).

Koloriert. Auf Papier aufgeklebt
Ryh 4502 : 12

8653 Nieder Schlesien mit seinen XXXI. Kreisen. – [Ca. 1:1200000]. – [Hamburg] : [Carl Ernst Bohn], [1793]. – 1 Karte : Kupferdruck ; 17 x 22 cm. – (Atlas von den Königlich-Preussischen Staaten ; 14)

Titel, Legende und Massstabsleiste oben rechts. Numerierung oben rechts: "No: XIV.". Ursprungswerk: "Atlas von den Königlich-Preussischen Staaten" von D. F. Sotzmann (Hamburg : Carl Ernst Bohn, 1793). Koloriert

Ryh 4502 : 13 A

8654 Ober Schlesien nebst der Graffschaft Glatz / I. W. Schleuen sc. – [Ca. 1:910000]. – [Hamburg] : [Carl Ernst Bohn], [1793]. – 1 Karte : Kupferdruck ; 17 x 22 cm. – (Atlas von den Königlich-Preussischen Staaten ; 15)

Titel, Legende und Massstabsleiste oben links, weitere Legende oben rechts. Numerierung oben rechts: "No XV". Ursprungswerk: "Atlas von den Königlich-Preussischen Staaten" von D. F. Sotzmann (Hamburg : Carl Ernst Bohn, 1793). Koloriert

Ryh 4502 : 13 B

8655 Carte topographique d'Allemagne contenant une partie de la margraviat de Brandebourg, savoir la Mittel Marck, la bas Lusace, et le comté de Barut [etc.] : a. p. d. S. M. i. / fait par I. W. Jaeger. – [Ca. 1:210000]. – A Francfort sur le Mein : se vend chez l'auteur, [1789]. – 1 Karte : Kupferdruck ; 46 x 58 cm. – (Grand atlas d'Allemagne en LXXXI feuilles ; feuille 25)

Titel und Massstabsleiste oben. Numerierung oben rechts: "Feuille XXV.". Ursprungswerk: "Grand atlas d'Allemagne en LXXXI feuilles" von J. W. A. Jaeger (Frankfurt a.M., 1789). Koloriert

Ryh 4502 : 38

8656 Carte topographique d'Allemagne contenant une partie de la Silesie inferieure savoir les cercles de Schwibus de Grunberg de Freystadt de Sagan de Glogau de Sternberg et de Guhrau le baronie de Beuthen [etc.] : a. p. de S. M. i. / fait par I. W. Jaeger. – [Ca. 1:210000]. – A Francfort sur le Mein : se vend chez l'auteur, [1789]. – 1 Karte : Kupferdruck ; 46 x 58 cm. – (Grand atlas d'Allemagne en LXXXI feuilles ; feuille 26)

Titel und Massstabsleiste oben. Numerierung oben rechts: "Feuille XXVI.". Ursprungswerk: "Grand atlas d'Allemagne en LXXXI feuilles" von J. W. A. Jaeger (Frankfurt a.M., 1789). Koloriert

Ryh 4502 : 39

8657 Carte topographique d'Allemagne contenant une petite anglet de la Silesie et les confins du grand Pologne : a. p. de S. M. i. / fait par I. W. Jaeger. – [Ca. 1:210000]. – A Francfort sur le Mein : se vend chez l'auteur, [1789]. –

1 Karte : Kupferdruck ; 46 x 58 cm. – (Grand atlas d'Allemagne en LXXXI feuilles ; feuille 27)
 Titel und Massstabsleiste oben. Numerierung oben rechts: "Feuille XXVII.". Ursprungswerk: "Grand atlas d'Allemagne en LXXXI feuilles" von J. W. A. Jaeger (Frankfurt a.M., 1789). Koloriert
Ryh 4502 : 40

8658 Carte topographique d'Allemagne contenant une partie de la Lusace superieur, de la Silesie inferieure, savoir les principautes de Glogau, de Iauer, de Liegnitz, de Wohlau, de Schweidnitz, de Wradislau [etc.] : a. p. d. S. M. i. / fait par I. [et] K. ; Hauer Norimb. sc. – [Ca. 1:210000]. – A Francfort sur le Mein : se vend chez I. W. A. Iæger, [1789]. – 1 Karte : Kupferdruck ; 46 x 59 cm. – (Grand atlas d'Allemagne en LXXXI feuilles ; feuille 35)
 Titel und Massstabsleiste oben. Numerierung oben rechts: "Feuille XXXV.". Ursprungswerk: "Grand atlas d'Allemagne en LXXXI feuilles" von J. W. A. Jaeger (Frankfurt a.M., 1789). Koloriert
Ryh 4502 : 41

8659 Carte topographique d'Allemagne contenant une partie de la Silesie inferieure savoir les principautes d'Oels de Wratislau de Iauer et d'Oppeln [etc.] : a. p. d. S. M. i. / par I. W. Jaeger. – [Ca. 1:210000]. – A Francfort sur le Mein : se vend chez l'auteur, [1789]. – 1 Karte : Kupferdruck ; 47 x 60 cm. – (Grand atlas d'Allemagne en LXXXI feuilles ; feuille 36)
 Titel und Massstabsleiste oben. Numerierung oben rechts: "Feuille XXXVI". Ursprungswerk: "Grand atlas d'Allemagne en LXXXI feuilles" von J. W. A. Jaeger (Frankfurt a.M., 1789). Koloriert
Ryh 4502 : 42

8660 Carte topographique d'Allemagne contenant une partie de la royaume du Boheme scavoit les cercles de Königgrætz, et Chrudim, le comte de Glatz, et une partie du duchè de la Silesie : a. p. d. S. M. i. / fait par I. [et] K. ; D. A. Hauer sc: Norimb. – [Ca. 1:210000]. – A Francfort sur le Mein : se vend chez I. W. A. Iæger, [1789]. – 1 Karte : Kupferdruck ; 46 x 60 cm. – (Grand atlas d'Allemagne en LXXXI feuilles ; feuille 44)
 Titel und Massstabsleiste oben. Numerierung oben Mitte: "Feuille XLIV.". Ursprungswerk: "Grand atlas d'Allemagne en LXXXI feuilles" von J. W. A. Jaeger (Frankfurt a.M., 1789). Koloriert
Ryh 4502 : 43

8661 Carte topographique d'Allemagne contenant la haute Silesie savoir les principautés d'Oppeln, Ratibor, Troppau et Iægerndorf les seigneuries de Plesen et de Beuten et une partie du margraviat de Moravie [etc.] : avec p. d. S. M. i. / fait par I. W. Jaeger. – [Ca. 1:210000]. – A Francfort sur le Mein : se vend chés l'auteur, [1789]. – 1 Karte auf 2 Blättern : Kupferdruck ; 46 x 77 cm. – (Grand atlas d'Allemagne en LXXXI feuilles ; feuille 45)
 Titel und Massstabsleiste oben. Numerierung oben rechts: "Feuille XLV.". Ursprungswerk: "Grand atlas d'Allemagne en LXXXI feuilles" von J. W. A. Jaeger (Frankfurt a.M., 1789). Koloriert
Ryh 4502 : 44

8662 Carte topographique d'Allemagne contenant une partie du margraviat de Moravie, savoir les cercles d'Olmütz de Prerau et de Hradisch et les principautés de la haute Silesie savoir Tropau et Teschen [etc.] : avec p.

de S. M. i. / fait par I. W. Jaeger ; G. S. Facius sculp. – [Ca. 1:210000]. – A Francfort sur le Mein : se vend chez l'auteur, [1789]. – 1 Karte auf 2 Blättern : Kupferdruck ; 46 x 79 cm. – (Grand atlas d'Allemagne en LXXXI feuilles ; feuille 54)

Titel und Massstabsleiste oben. Numerierung oben rechts: "Feuille LIV". Ursprungswerk: "Grand atlas d'Allemagne en LXXXI feuilles" von J. W. A. Jaeger (Frankfurt a.M., 1789). Koloriert
Ryh 4502 : 45

8663 Amplissimi episcopatus Wratislaviensis primum in suos IV archidiaconatus deinde in circulos archipresbyteriales divisi tabula geographica = Carte du diocese de Breslav, avec ses IV. archidiaconats, subdivisés en ses cercles archipresbyteriales / ad normam catalogi almae dioeceseos silesiae iterato editi adornata, repraesentans singulas hujus episcopatus, collegiatis, abbatias, praeposituras, curatias, familiasque religiosas utriusque sexus, secundum diversa, quae profitentur, instituta, / dirigente D.no Ignatio Felbigero, Can. reg. ord. S. August. congr. lateran. ad D. V. Sagani fideliter designata et edita ab Homannianis Heredibus. – [Ca. 1:730000]. – Norimbergae [Nürnberg] : [Homännische Erben], a. 1751. – 1 Karte : Kupferdruck ; 45 x 52 cm, Blattgrösse 53 x 87 cm. – (Atlas Silesiae ... ; 4)
 Legende rechts (separate Druckplatte). Nullmeridian: Ferro. Numerierung unten rechts: "4". Ursprungswerk: "Atlas Silesiae ..." hrsg. von den Homännischen Erben (Nürnberg, 1752). Koloriert
Ryh 4502 : 46

8664 Das protestantische Schlesien, : nach seiner gegenwärtigen Verfassung unter dermahligen glorreichen Regierung Friedrichs des Grossen Königs in Preussen / fecit I. P. Fischer, Bau-Inspector und Ingenieur ; Schleuen sc. – [Ca. 1:690000]. – [S.l.] : [s.n.], 1767. – 1 Karte : Kupferdruck ; 48 x 55 cm + Beiblatt
 Widmung innerhalb Titelkartusche: "Sr. Excellenz, dem hochgebohrnen Herrn, Herrn Ernst Wilhelm von Schlabrendorf ... unterthänigst zugeeignet von dem Verleger". Nebenkarten oben rechts ("Grund-Riss von Breslau, worinnen sämtliche, denen Protestanten zuständige Kirchen, befindlich, ...", 12 x 18 cm) und Mitte rechts ("Wohnungen und Bethäuser der Mährischen Brüder", 11 x 9 cm). Koloriert
Ryh 4502 : 47–48

[Karte (Das protestantische Schlesien)]. – [1767]. – 1 Karte ; 48 x 55 cm.
Ryh 4502 : 47
 [Erläuterungen und Legende (Das protestantische Schlesien)]. – [1767]. – 1 Blatt ; 63 x 47 cm.
 Enthält unter anderem: "Alphabetisches Verzeichnis aller in der Karte befindlichen Örter", "Summarischer Entwurf, worin die kirchliche Verfassung ... gegenwärtig im Jahr 1767 ..."
Ryh 4502 : 48

10.2.2.3 Teile von Schlesien • Parts of Silesia

8665 Silesia ducatus : Spezialkarten, Karten der Fürstentümer. – [Versch. Orte], ca. 1630–1791. – 31 Kt. (in Sammelband) ; 58 cm
 Systematische Gliederung nach Ryhiner: Kap. 10 (Germania), Sektion 2 (Germania bohemica vel status coronae Bohemiae), Anhang (Silesia ducatus), Bd. 3
Ryh 4503

8666 Dvcatvs Silesiæ Glogani vera delineatio / secundâ curâ ac labore confecta a Iona Sculteta Sprotta Silesio. – [Ca. 1:270000]. – [Amsterdam] : [Blaeu], [1647]. – 1 Karte : Kupferdruck ; 40 x 49 cm. – (Novvs Atlas, das ist Weltbeschreibung. [Erster Teil])

Titel- und Legendenkartusche Mitte links, Massstabskartusche unten rechts. Deutscher Text auf der Kartenrückseite ("Das Fuerstenthumb Glogaw."). Osten oben. Seitennummern (Rückseite): "36" (oben) und "Mm" (unten, handschriftlich). Ursprungswerk: 1. Teil des "Novus Atlas" hrsg. von Willem und Joan Blaeu (Deutsche Ausgabe. – Amsterdam, 1647). Koloriert **Ryh 4503 : 2**

8667 Ducatus Silesiæ Wolanus / authore Iona Sculteto Sprotta Silesio. – [Ca. 1:170000]. – [Amsterdam] : Ioannes Ianssonius excudit, [um 1680]. – 1 Karte : Kupferdruck ; 37 x 46 cm. – (Joannis Janssonii novus atlas)

Widmungskartusche unten links ("Serenissimo et celsissimo principi ac domino Georgio Rodulpho, ..."), Titelkartusche oben links, Massstabskartusche oben rechts, Legendenkartusche unten rechts. Osten oben. Ursprungswerk: "Joannis Janssonii novus atlas", Bd. 1 (Amsterdam, um 1680). Koloriert. Auf Papier aufgeklebt **Ryh 4503 : 6**

8668 Ducatus Breslanus sive Wratislaviensis. – [Ca. 1:230000]. – Amstelodami [Amsterdam] : sumptibus Ioannis Ianssonii, [um 1680]. – 1 Karte : Kupferdruck ; 39 x 48 cm. – (Joannis Janssonii novus atlas)

Widmungskartusche oben Mitte ("Nobil. ampl.mo [et] consultissimo viro D. Bernhardo Gulielmo Nuslero, ... præcipuo operis huius promotori a Georgio Vechnero S. Th. D. et Iona Sculteto Sprotta Silesio"). Vogelschauplan unten rechts ("Breslaw totius Silesiæ metropolis", 12 x 19 cm). Wappenkartusche oben links, Titelkartusche unten links. Ursprungswerk: "Joannis Janssonii novus atlas", Bd. 1 (Amsterdam, um 1680). Koloriert. Auf Papier aufgeklebt **Ryh 4503 : 9**

8669 Ducatus Silesiæ Ligniciensis / [Titelkartusche:] Joh. van den Avele fecit. – [Ca. 1:170000]. – [Oxford] : ex officina Janssonio-Waesbergiana Mosis Pitt et Stephani Swart, [1681]. – 1 Karte : Kupferdruck ; 37 x 46 cm. – (The English Atlas ; [vol. 2], no. 29)

Ansicht oben links ("Fürstliche Stadt Lignitz", 9 x 15 cm). Titelkartusche oben rechts, Legendenkartusche und Massstabskartusche unten rechts. Numerierung oben rechts: "XXIX". Ursprungswerk: "The English Atlas" hrsg. von M. Pitt, S. Swart und J. Janssonius van Waesbergen (Oxford, 1680–1683). Koloriert. Auf Papier aufgeklebt **Ryh 4503 : 13**

8670 Principatvs Silesiæ Glogoviensis novissima tabula geographica : sistens VI. ejusdem circulos Glogav, Freystadt, Gvhrav, Srottav, Grvnberg et Schwiebvvs, cum districtu Polckwitz nec non liberam dynastiam Bevthen et Carolath : cum spec. s. cæs. reg. majest. privilegio / a Ioh. W. Wieland, geometra et locum tenente delineata, ob præmaturam mortem auctoris denuo rectificata per caesareum locum tenentem et architectum militarem Matthæum à Schubarth succentur. et architecti caesarei ac sumptibus principum et ordinum Silesiæ. – [Ca. 1:200000]. – Excusa Norimbergæ [Nürnberg] : ab Haeredibus Homannianis, a. o. r. 1739. – 1 Karte : Kupferdruck ; 53 x 79 cm. – (Atlas Silesiæ ... ; 13)

Nullmeridian: Ferro. Blattnummer auf der Rückseite: "13". Ursprungswerk: "Atlas Silesiæ ..." hrsg. von den Homännischen Erben (Nürnberg, 1752). Koloriert **Ryh 4503 : 31**

8671 Principatus Silesiæ Saganensis in suos circulos, Sagan, Priebus, et Naumburg, divisi et a I. W. Wieland geometra et locumtenente emensi nova et accurata tabula geographica : cum spec. s. cæs. rg. maiestatis privil. / ob præmaturam mortem authoris denuo rectificata per cæsareum locumtenent et archit. militarem Matthæum à Schubarth sumptibus principum et ord. silesiæ. – [Ca. 1:110000]. – Excusa Norimbergæ [Nürnberg] : ab Haeredibus Homannianis, a. o. r. 1736. – 1 Karte : Kupferdruck ; 53 x 79 cm. – (Atlas Silesiæ ... ; 9)

Nullmeridian: Ferro. Numerierung auf der Rückseite: "9". Ursprungswerk: "Atlas Silesiæ ..." hrsg. von den Homännischen Erben (Nürnberg, 1752). Koloriert **Ryh 4503 : 32**

8672 Princip. Silesiæ Iavoriensis in IV. circulos, Iaver, Hirschberg, Lemberg und Bvntzlav divisi ac I. W. Wieland geometra et locumtenente emensi nova et exactissima tabula geographica : cum spec: s. cæs. reg. maj. privil. / ob præmaturam mortem authoris denuo rectificata per cæsar: locumtenentem et archit: militarem Matthævm á Schvbarth ; sumptibus principum et ord: silesiæ. – [Ca. 1:150000]. – Excusa Norimbergæ [Nürnberg] : ab Hered: Homannianis, a. o. r. 1736. – 1 Karte : Kupferdruck ; 54 x 80 cm. – (Atlas Silesiæ ... ; 12)

Nullmeridian: Ferro. Numerierung auf der Rückseite: "12". Ursprungswerk: "Atlas Silesiæ ..." hrsg. von den Homännischen Erben (Nürnberg, 1752). Koloriert **Ryh 4503 : 33**

8673 Principatvs Silesiæ Lignicensis in suos circulos, tres nempe Lignicenses Goldbergensem, Haynavviensem et Lvbenensem divisi, ac a I. VV. VVieland, geometra [et] locumtenente geometrice emensi exactissima tabula geographica : cum speciali sac. caes. maj. privil. / ob præmaturam mortem authoris denuo rectificata per caesareum locumt. [et] archit. milit. Matthævm a Schvbarth ; sumptibus principvm [et] ordinvm silesiæ. – [Ca. 1:100000]. – Excusa Norimbergæ [Nürnberg] : ab Hered. Homan[n]ianis, a. o. r. 1736. – 1 Karte : Kupferdruck ; 54 x 80 cm. – (Atlas Silesiæ ... ; 17)

Nullmeridian: Ferro. Numerierung auf der Rückseite: "17". Ursprungswerk: "Atlas Silesiæ ..." hrsg. von den Homännischen Erben (Nürnberg, 1752). Koloriert **Ryh 4503 : 34**

8674 Principatvs Silesiæ Wolani in suos circulos, Wohlav, Wintzig, Herrnstadt, Rützen, Steinav, und Ravden divisi a I. W. Wieland geometra et locumtenente summa diligentia perlustrati et emensi nova et accuratissima tabula geographica : cum spec: s. cæs. rq[ue] maj. privilegio / ob præmaturam mortem authoris denuo rectificata per caesar. locumtenentem et archit. militarem Matthævm á Schvbarth ; sumptibus principum et ord. silesiæ. – [Ca. 1:100000]. – Excusa Norimbergæ [Nürnberg] : ab Hered. Homan[n]ianis, a. r. s. 1736. – 1 Karte : Kupferdruck ; 53 x 80 cm. – (Atlas Silesiæ ... ; 19)

Nullmeridian: Ferro. Numerierung auf der Rückseite: "19".
 Ursprungswerk: "Atlas Silesiae ..." hrsg. von den Homännischen Erben (Nürnberg, 1752). Koloriert **Ryh 4503 : 35**

8675 Principatvs Silesiae Oelsnensis in suos districtus Oels Bernstadt et Trebnitz divisi exactissima tabula geographica : exhibens insimul circumjacentes dynastias liberas Trachenberg et Militsch, cum statibus minoribus Freyhain Nevschlos, Goschvtz et Zvlavf : cum spec. s. cæs. reg. maj. priv. / a Ioh. W. Wieland geometra et locum tenente delineata ob praematuram mortem auctoris denuo rectificata per caesareum locum tenentem et architectum militarem Matthaëum à Schubarth succentur et architect. caes. ac sumptibus principum et ordinum silesiae. – [Ca. 1:150000]. – Excusa Norimbergae [Nürnberg] : ab Haeretibus Homannianis, a. o. r. 1739. – 1 Karte : Kupferdruck ; 54 x 80 cm. – (Atlas Silesiae ... ; 6)
 Nullmeridian: Ferro. Numerierung auf der Rückseite: "6".
 Ursprungswerk: "Atlas Silesiae ..." hrsg. von den Homännischen Erben (Nürnberg, 1752). Koloriert **Ryh 4503 : 36**

8676 Principatus Silesiae Wratislaviensis exactissima tabula geographica : sistens simul circulum Neoforensem, et districtum Cantiensem, ac status minores vulgo Burglehn dictos Lissa, Kraicka, Weigwitz, Rommenau, Krolckwitz, Bogenau, Malckwitz, Auras, Gr: Peterwitz et Halt-Grosburg, : cum spec. s. cæs. rg: maiestat: privil. / à I. W. Wieland geometra et locumtenente delineata, ob præmaturam mortem authoris denuo rectificata per cæsareum locumtenent: et archit: militarem Matthaëum à Schubarth ac sumptibus principum et ord: silesiae. – [Ca. 1:120000]. – Excusa Norimbergae [Nürnberg] : ab Hæredibus Homannianis, a. o. r. 1736. – 1 Karte : Kupferdruck ; 53 x 78 cm. – (Atlas Silesiae ... ; 16)
 Nullmeridian: Ferro. Numerierung auf der Rückseite: "16".
 Ursprungswerk: "Atlas Silesiae ..." hrsg. von den Homännischen Erben (Nürnberg, 1752). Koloriert **Ryh 4503 : 37**

8677 Principatvs Silesiae Schwidnicensis secundum ejusde[m] circvlos, Schweidnitz, Striegav, Bolckenhain-Landeshvt, [et] Reichenbach divisi et geometr: à I. VV. VVieland geometrae [et] locumtenente dimensi exactissima tabula geographica : cum spec. s. caes. rq[ue] majest. privilegio / ob praematuram mortem authoris denuo rectificata per caesareum locumtenent: [et] architect. militarem Matthaëu[m] Schvbarth ; sumptibus principum [et] ordinum silesiae. – [Ca. 1:120000]. – Excusa Norimbergae [Nürnberg] : ab Hered. Homannianis, a. r. s. 1736. – 1 Karte : Kupferdruck ; 53 x 79 cm. – (Atlas Silesiae ... ; 11)
 Nullmeridian: Ferro. Numerierung auf der Rückseite: "11".
 Ursprungswerk: "Atlas Silesiae ..." hrsg. von den Homännischen Erben (Nürnberg, 1752). Koloriert **Ryh 4503 : 38**

8678 Principatvs Silesiae Grotkani exactissima tabula geographica : exhibens terram Nissensem simul ac circulos Grotkau, Ottmuchau, et Ziegenhals : cum spec: s: cæs: rg: mai: priv. / à I. W. Wieland diligentissime delineata ob præmaturam mortem authoris denuo rectificata per cæsareum locumtenent: et archit: militarem Matthaëum Schubarth ac sumptibus principum et ord:

silesiae ; [Titelkartusche:] Rösler fe. – [Ca. 1:150000]. – Excusa Norimbergæ [Nürnberg] : ab Hæredibus Homannianis, a. o. r. 1736. – 1 Karte : Kupferdruck ; 53 x 80 cm. – (Atlas Silesiae ... ; 5)
 Nullmeridian: Ferro. Numerierung auf der Rückseite: "5".
 Ursprungswerk: "Atlas Silesiae ..." hrsg. von den Homännischen Erben (Nürnberg, 1752). Koloriert **Ryh 4503 : 39**

8679 Principatvs Silesiae Mvnsterbergensis exactissima tabula geographica : exhibens circvlos ejusdem Mvnsterberg et Frankenstein una cum adjacentibus civitatibus Reichenstein et Silberberg ad principatum Bregensem alias pertinentibus : cum spec. s. cæs. rq[ue] maj. priv. / à I. W. Wieland, locumtenente diligentissime delineata, ob praematuram mortem authoris denuo rectificata per caesareum locumtenentem [et] archit: militarem Matthaëvm à Schvbarth ; sumptibus principum ac ord. silesiae. – [Ca. 1:95000]. – Excusa Norimbergæ [Nürnberg] : ab Her. Homann., a. o. r. 1736. – 1 Karte : Kupferdruck ; 53 x 80 cm. – (Atlas Silesiae ... ; 10)
 Numerierung auf der Rückseite: "10". Ursprungswerk: "Atlas Silesiae ..." hrsg. von den Homännischen Erben (Nürnberg, 1752). Koloriert **Ryh 4503 : 40**

8680 Principatvs Silesiae Bregensis exactissima tabula geographica : exhibens circulos Brieg, Ohlav, Strehlen, Nimbsch, Crevtzbvrg et Pietschen una cum adjacente districtu Nambslaviensi, ad principatum Wratislaviensem alias pertinente : cum speciali sac. cæs. maj. privilegio / à I. W. Wieland geometra et locumt. accurate delineata [et] ob praematuram mortem authoris denuo rectificata per caesareum locumt. et archit. militarem Matthaëvm Schvbarth ; sumptibus principvm ac ordinvm silesiae. – [Ca. 1:140000]. – Excusa Norimbergae [Nürnberg] : ab Hered. Homannianis, a. o. r. 1736. – 1 Karte : Kupferdruck ; 53 x 80 cm. – (Atlas Silesiae ... ; 18)
 Nullmeridian: Ferro. Numerierung auf der Rückseite: "18".
 Ursprungswerk: "Atlas Silesiae ..." hrsg. von den Homännischen Erben (Nürnberg, 1752). Koloriert **Ryh 4503 : 41**

8681 Karte von den im Oppelschen Creise neu angelegten Oertern, nach welcher das 14. Blatt des Schlesischen Atlases von Wieland, verbessert werden kann / entworffen von D. F. Sotzmann ; in Holz geschnitten von J. F. Unger. – [Ca. 1:400000]. – Zu Berlin : [s.n.], im Jahre 1791. – 1 Karte : Holzschnitt ; 13 x 12 cm
 Koloriert **Ryh 4503 : 42 A**

8682 Principatvs Silesiae Oppoliensis exactissima tabula geographica : sistens circvlos Oppoliensem, Ober-Glogav Gros Strehliz, Cosel, Tost, Rosenberg, Falckenberg [et] Lvblenz : cum spec. s. caes. rque mtis privilegio / a I. W. Wieland, locumtenente caesareo accurata delineata, et sumptibus principum ac ord. silesiae ; reducta et excusa ab Homannianis Heredibus. – [Ca. 1:220000]. – Norimbergae [Nürnberg] : [Homännische Erben], a. o. r. 1736. – 1 Karte : Kupferdruck ; 53 x 80 cm. – (Atlas Silesiae ... ; 14)
 Nullmeridian: Ferro. Numerierung auf der Rückseite: "14".
 Ursprungswerk: "Atlas Silesiae ..." hrsg. von den Homännischen Erben (Nürnberg, 1752). Koloriert **Ryh 4503 : 42 B**

8683 Principatvs Silesiae Rattiboriensis nova et exactissima tabula geographica : com[m]onstrans insimul liberas dynastias Ples et Bevthen, cum statu minore Loslav : cum spec. s. caæ. rg. maj. privilegio / ex emensurationibus I. W. Wielandii sumptibus principum et ord. silesiae delineata et reducta. – [Ca. 1:110000]. – Excusa Norimb. [Nürnberg] : Heredibus Homannianis, a. o. r. 1736. – 1 Karte : Kupferdruck ; 53 x 79 cm. – (Atlas Silesiae ... ; 15)
Nullmeridian: Ferro. Numerierung auf der Rückseite: "15".
Ursprungswerk: "Atlas Silesiae ..." hrsg. von den Homännischen Erben (Nürnberg, 1752). Koloriert **Ryh 4503 : 43**

8684 Principatvs Silesiae Oppaviensis novissima tabula geographica : cum spec. s. caes. rq[ue] m.tis privilegio / a I. W. Wieland locumtenente caesareo accurate delineata, ob praematuram mortem auctoris denuo rectificata per caesareum locumtenentem et architectum militarem Matthaem à Schubart ac sumptibus principum et ordinum silesiae ; reducta et excusa ab Haeredibus Homannianis ; [Titelkartusche:] J. C. Reinsperger sc. – [Ca. 1:150000]. – Norimb. [Nürnberg] : [Homännische Erben], a. o. r. 1736. – 1 Karte : Kupferdruck ; 54 x 80 cm. – (Atlas Silesiae ... ; 7)
Numerierung auf der Rückseite: "7". Ursprungswerk: "Atlas Silesiae ..." hrsg. von den Homännischen Erben (Nürnberg, 1752). Koloriert **Ryh 4503 : 44**

8685 Principatvs Silesiae Karnoviensis nova et exactissima tabula geographica : commonstrans insimul districtus ac status minores Frevdenthal Olbersdorf et Stevberndorf : cum spec. s. caes. r m.tis privil. / a I. W. Wieland locumtenente delineata, ob praematuram mortem authoris denuo rectificata per caesareum locumtenentem et architectum militarem Matthaem a Schubart ac sumptibus principum et ordinum silesiae ; reducta et excusa ab Haeredibus Homannianis. – [Ca. 1:95000]. – Norimbergæ [Nürnberg] : [Homännische Erben], a. o. r. 1736. – 1 Karte : Kupferdruck ; 53 x 80 cm. – (Atlas Silesiae ... ; 8)
Numerierung auf der Rückseite: "8". Ursprungswerk: "Atlas Silesiae ..." hrsg. von den Homännischen Erben (Nürnberg, 1752). Koloriert **Ryh 4503 : 45**

8686 Comitatus Glaciensis tabula geogr. = La comte de Glatz avec le principauté de Mvnterberg / dresseè sur des dessins autographes par Tob. Meyer. – [Ca. 1:150000]. – A Nüremberg : edentibus Homannianis Heredibus, a. 1747. – 1 Karte : Kupferdruck ; 45 x 54 cm
Nullmeridian: Ferro. Koloriert **Ryh 4503 : 46**

8687 [Schlesien]. – [Augsburg] : [Lotter], [nach 1760]. – 10 Karten : Kupferdruck ; [verschiedene Formate]
Kartenserie aus dem Verlag Lotter in Augsburg (nach 1760 erschienen) **Ryh 4503 : 47–50**

8688 Nova mappa graph: totius ducatus Silesiæ tam super. quam inf. : exhibens XVII. minor. princip. et VI. libera dominia / sumptibus et cura Tob. Conr. Lotter geogr. ; Tob. Conr. Lotter, sculpsit. – [Ca. 1:2100000]. – Aug. Vind. [Augsburg] : [Lotter], [nach 1760]. – 1 Karte :

Kupferdruck ; 17 x 21 cm. – (Schlesien / hrsg. von T. K. Lotter)
Titelkartusche oben rechts, Erläuterungs- und Massstabskartusche unten links. Stammt aus einer Serie von Karten Schlesiens aus dem Verlag Lotter (erschienen nach 1760). Koloriert. Auf Papier aufgeklebt **Ryh 4503 : 47 A**

8689 Principat. Olsnensis cum liberis dominatibus Militiensi et Wartenbergensi / cura et sumptibus T. Conr. Lotter geogr. ; Gustav Conrad Lotter, sculpsit. – [Ca. 1:510000]. – Aug. V. [Augsburg] : [Lotter], [nach 1760]. – 1 Karte : Kupferdruck ; 16 x 21 cm. – (Schlesien / hrsg. von T. K. Lotter)
Titelkartusche unten rechts, Legendenkartuschen oben rechts und unten links. Stammt aus einer Serie von Karten Schlesiens aus dem Verlag Lotter (erschienen nach 1760). Koloriert. Auf Papier aufgeklebt **Ryh 4503 : 47 B**

8690 Principatus Saganensis / cura et sumptib[us] T. C. Lotter geogr. ; Georg Friderich Lotter, sculps. – [Ca. 1:320000]. – Aug. Vindel. [Augsburg] : [Lotter], [nach 1760]. – 1 Karte : Kupferdruck ; 16 x 21 cm. – (Schlesien / hrsg. von T. K. Lotter)
Titelkartusche oben links, Massstabsleiste unten links, Erläuterungen und Legende (dt. und lat.) rechts. Stammt aus einer Serie von Karten Schlesiens aus dem Verlag Lotter (erschienen nach 1760). Koloriert. Auf Papier aufgeklebt **Ryh 4503 : 47 C**

8691 [Principatus Brigensis in Silesia inferior.] Principat[us] Brigensis in Silesia inferior : cum diocesisbus Namslaviensis et Constadiensi / sumptibus et cura Tob. Conr. Lotter geograph. ; Georg Friderich Lotter, sculps. – [Ca. 1:580000]. – Augustæ Vindel. [Augsburg] : [Lotter], [nach 1760]. – 1 Karte : Kupferdruck ; 16 x 21 cm. – (Schlesien / hrsg. von T. K. Lotter)
Titelkartusche oben links, Legenden- und Massstabskartusche unten rechts, Erläuterungen und Legende (dt. und lat.) rechts. Stammt aus einer Serie von Karten Schlesiens aus dem Verlag Lotter (erschienen nach 1760). Koloriert. Auf Papier aufgeklebt **Ryh 4503 : 47 D**

8692 Princip. Vratislaviensis cum pertinent: mappa geographica / sumptibus et studio T. C. Lotter geogr. ; Georg Frider: Lotter, sculps. – [Ca. 1:360000]. – Aug. V. [Augsburg] : [Lotter], [nach 1760]. – 1 Karte : Kupferdruck ; 17 x 21 cm. – (Schlesien / hrsg. von T. K. Lotter)
Titel- und Massstabskartusche oben rechts, Erläuterungen und Legende rechts. Stammt aus einer Serie von Karten Schlesiens aus dem Verlag Lotter (erschienen nach 1760). Koloriert. Auf Papier aufgeklebt **Ryh 4503 : 48 A**

8693 Principatus Nissæ, sive Grotkaviæ in Silesia super: / sumptibus et studio T. C. Lotter geogr. ; G. F. Lotter, sculps. – [Ca. 1:490000]. – Aug. Vind. [Augsburg] : [Lotter], [nach 1760]. – 1 Karte : Kupferdruck ; 17 x 15 cm, Bildgrösse 18 x 26 cm. – (Schlesien / hrsg. von T. K. Lotter)
Titelkartusche oben links, Erläuterungen und Massstabsleiste unten links, Legende links und rechts. Stammt aus einer Serie von Karten Schlesiens aus dem Verlag Lotter (erschienen nach 1760). Koloriert. Auf Papier aufgeklebt **Ryh 4503 : 48 B**

8694 Princip. Magnæ Glogaviæ cum libero domin: Beuthenensi in Silesia / sumptib[us] et cura T. Conr. Lotter geogr. ; G. F. Lotter, sculps. – [Ca. 1:600000]. – Aug. Vind. [Augsburg] : [Lotter], [nach 1760]. – 1 Karte : Kupferdruck ; 16 x 21 cm. – (Schlesien / hrsg. von T. K. Lotter)

Titelkartusche oben rechts, Massstabsleiste unten links, Legendenkartusche unten rechts, Erläuterungen (dt. und lat.) rechts. Stammt aus einer Serie von Karten Schlesiens aus dem Verlag Lotter (erschienen nach 1760). Koloriert. Auf Papier aufgeklebt
Ryh 4503 : 49 A

8695 Principatus Lauriæ et Lignitii, in Silesia inferiori / cura Tob. Conr. Lotter geogr. ; G. F. Lotter, sculps. – [Ca. 1:570000]. – Aug. Vind. [Augsburg] : [Lotter], [nach 1760]. – 1 Karte : Kupferdruck ; 16 x 18 cm. – (Schlesien / hrsg. von T. K. Lotter)

Titel- und Massstabskartusche unten rechts, Erläuterungen (dt. und lat.) rechts. Stammt aus einer Serie von Karten Schlesiens aus dem Verlag Lotter (erschienen nach 1760). Koloriert. Auf Papier aufgeklebt
Ryh 4503 : 49 B

8696 Principatus Volaviensis cu[m] dominatu Trachenberg: in Silesia inferiori / cura et sumpt. T. C. Lotter geogr. ; Andr. Lotter, sculps. – [Ca. 1:570000]. – Aug. Vind. [Augsburg] : [Lotter], [nach 1760]. – 1 Karte : Kupferdruck ; 16 x 16 cm, Bildgrösse 17 x 26 cm. – (Schlesien / hrsg. von T. K. Lotter)

Titelkartusche oben rechts, Erläuterungen und Massstabsleiste unten rechts, Legende links und rechts. Stammt aus einer Serie von Karten Schlesiens aus dem Verlag Lotter (erschienen nach 1760). Koloriert. Auf Papier aufgeklebt
Ryh 4503 : 50 A

8697 Principatus Suidnitiensis in Silesia inferior / cura et sumptibus Tobiaë Conr. Lotter geogr. ; Andreas Lotter, sculps. – [Ca. 1:430000]. – Aug. Vind. [Augsburg] : [Lotter], [nach 1760]. – 1 Karte : Kupferdruck ; 16 x 17 cm, Bildgrösse 18 x 26 cm. – (Schlesien / hrsg. von T. K. Lotter)

Titelkartusche oben links, Erläuterungen oben rechts, Massstabsleiste unten rechts, Legende links und rechts. Stammt aus einer Serie von Karten Schlesiens aus dem Verlag Lotter (erschienen nach 1760). Koloriert. Auf Papier aufgeklebt
Ryh 4503 : 50 B

10.2.2.4 Teile von Schlesien • Parts of Silesia

8698 Silesia ducatus : Spezialkarten, Grafschaft Glatz. – [Versch. Orte], 1647–ca. 1800. – 10 Kt. (in Sammelband) ; 54 cm

Systematische Gliederung nach Ryhiner: Kap. 10 (Germania), Sektion 2 (Germania bohémica vel status coronae Bohémiae), Anhang (Silesia ducatus), Bd. 4
Ryh 4504

8699 Des Herzogthums Schlesien Fürstenthümer Sagan und Glogau oder die zur glogauischen Kammer gehörigen Kreise Glogau, Freystadt, Guhrau, Sprottau, Grünberg, Schwibusin, u. Sagan mit der freyen Standesherrschaft Beuthen=Carolath. – [Ca. 1:480000]. – [Wien] : [F. J. J. von Reilly], [zwischen 1789 und 1806]. – 1 Karte : Kupferdruck ; 24 x 28 cm. – (Schauplatz der fünf Theile der Welt ; No. 106)

Titelkartusche und Massstabsleisten oben rechts. Numerierung innerhalb der Titelkartusche: "Nro. 106.". Ursprungswerk: "Schauplatz der fünf Theile der Welt" von Franz Johann Joseph von Reilly (Wien, 1789–1806). Koloriert
Ryh 4504 : 1

8700 Des Herzogthums Schlesien Fürstenthümer Iauer, Liegnitz und Wohlau oder die zur glogauischen Kammer gehörigen Kreise Iauer, Bunzlau, Löwenberg, Hirschberg, Liegnitz, Goldberg, Haynau, Lüben, Wohlau und Steinau=Raudten. – [Ca. 1:480000]. – [Wien] : [F. J. J. von Reilly], [zwischen 1789 und 1806]. – 1 Karte : Kupferdruck ; 21 x 27 cm. – (Schauplatz der fünf Theile der Welt ; No. 107)

Titelkartusche unten rechts, Massstabsleisten oben links. Numerierung innerhalb der Titelkartusche: "Nro. 107.". Ursprungswerk: "Schauplatz der fünf Theile der Welt" von Franz Johann Joseph von Reilly (Wien, 1789–1806). Koloriert
Ryh 4504 : 2

8701 Des Herzogthums Schlesien Fürstenthümer Brieg, Bresslau und Oels oder die zur bresslauischen Kam[m]er gehörigen Kreise Brieg, Ohlau, Strehlau, Nimptsch, Creutzburg, Pitschen, Bresslau, Neumark=Kant, Namslau, Oels=Bernstadt u. Trebnitz mit der freyen Standesherrschaften Trachenberg, Wartenberg, Militsch und Goschitz. – [Ca. 1:470000]. – [Wien] : [F. J. J. von Reilly], [zwischen 1789 und 1806]. – 1 Karte : Kupferdruck ; 22 x 28 cm. – (Schauplatz der fünf Theile der Welt ; No. 108)

Titelkartusche oben rechts, Massstabsleisten unten rechts. Numerierung innerhalb der Titelkartusche: "Nro. 108.". Ursprungswerk: "Schauplatz der fünf Theile der Welt" von Franz Johann Joseph von Reilly (Wien, 1789–1806). Koloriert
Ryh 4504 : 3

8702 Des Herzogthums Schlesien Fürstenthümer Schweidnitz u. Münsterberg mit dem preussischen Theile des Fürstenthums Neyss oder die zur bresslauischen Kam[m]er gehörigen Kreise Schweidnitz, Striegau, Bolkenhayn=Landshut, Reichenbach, Münsterberg, Frankenstein, Neyss und Grottkau. – [Ca. 1:480000]. – [Wien] : [F. J. J. von Reilly], [zwischen 1789 und 1806]. – 1 Karte : Kupferdruck ; 19 x 29 cm. – (Schauplatz der fünf Theile der Welt ; No. 109)

Nebenkarte oben rechts (4 x 5 cm). Titelkartusche unten links, Massstabsleisten oben rechts. Numerierung innerhalb der Titelkartusche: "Nro. 109.". Ursprungswerk: "Schauplatz der fünf Theile der Welt" von Franz Johann Joseph von Reilly (Wien, 1789–1806). Koloriert
Ryh 4504 : 4

8703 Des Herzogthums Schlesien Fürstenthum Oppeln oder die zur bresslauischen Kam[m]er gehörigen Kreise Oppeln, Falkenberg, Rosenberg, Lublinitz, Grossstrehlitz, Kosel, Tost, Neustadt, Oberglogau, und Zülz, mit der freyen Standesherrschaft Ober Beuthen. – [Ca. 1:470000]. – [Wien] : [F. J. J. von Reilly], [zwischen 1789 und 1806]. – 1 Karte : Kupferdruck ; 24 x 27 cm. – (Schauplatz der fünf Theile der Welt ; No. 110)

Titelkartusche oben rechts, Massstabsleisten oben links. Numerierung innerhalb der Titelkartusche: "Nro. 110.". Ursprungswerk: "Schauplatz der fünf Theile der Welt" von Franz

Johann Joseph von Reilly (Wien, 1789–1806). Koloriert

Ryh 4504 : 5

8704 Des Herzogthums Schlesien Fürstenthum Ratibor und die preussischen Theile der Fürstenthümer Troppau und Iægerndorf oder die zur bresslauischen Kam[m]er gehörigen Kreise Rattibor und Leobschütz mit der freyen Standesherrschaft Pless und dem Distrikte Katscher. – [Ca. 1:460000]. – [Wien] : [F. J. J. von Reilly], [zwischen 1789 und 1806]. – 1 Karte : Kupferdruck ; 17 x 26 cm. – (Schauplatz der fünf Theile der Welt ; No. 111)

Erläuterungen oben links. Titeltasche unten links, Massstabsleisten unten rechts. Numerierung innerhalb der Titeltasche: "Nro. 111.". Ursprungswerk: "Schauplatz der fünf Theile der Welt" von Franz Johann Joseph von Reilly (Wien, 1789–1806). Koloriert

Ryh 4504 : 6

8705 Comitatus Glatz / authore Jona Sculteto. – [Ca. 1:160000]. – [Amsterdam] : [Blæu], [1647]. – 1 Karte : Kupferdruck ; 40 x 48 cm. – (Novvs Atlas, das ist Weltbeschreibung. [Erster Teil])

Titeltasche unten rechts, Legendenkartusche oben links, Massstabskartusche unten links. Deutscher Text auf der Kartenrückseite ("Die Graffschafft Glatz."). Osten oben. Seitennummern (Rückseite): "15" (oben), "Teutschland" und "Nn" (unten, zum Teil handschriftlich). Ursprungswerk: 1. Teil des "Novus Atlas" hrsg. von Willem und Joan Blæu (Deutsche Ausgabe. – Amsterdam, 1647). Koloriert

Ryh 4504 : 41

8706 Comitatus Glatz : cum priv. / authore Iona Sculteto. – [Ca. 1:170000]. – Prostant Amstelædami [Amsterdam] : ap. Petrum Schenk et Gerardum Valk, [nach 1686]. – 1 Karte : Kupferdruck ; 36 x 44 cm
Titeltasche unten rechts, Legenden- und Massstabskartusche unten links, Wappen oben links. Osten oben. Koloriert

Ryh 4504 : 43

8707 Comitatus Glaciensis tabula geogr. = La comté de Glatz avec le principauté de Mvnterberg / dresseè sur des dessins autographes par Tob. Meyer. – [Ca. 1:150000]. – A Nüremberg : edentibus Homannianis Heredibus, a. 1747. – 1 Karte : Kupferdruck ; 45 x 54 cm
Nullmeridian: Ferro. Koloriert

Ryh 4504 : 44

8708 Die souveraine Grafschaft Glatz. – [Ca. 1:270000]. – [Wien] : [F. J. J. von Reilly], [zwischen 1789 und 1806]. – 1 Karte : Kupferdruck ; 20 x 27 cm. – (Schauplatz der fünf Theile der Welt ; No. 113)

Titeltasche oben rechts, Massstabsleiste unten links. Numerierung innerhalb der Titeltasche: "Nro. 113.". Ursprungswerk: "Schauplatz der fünf Theile der Welt" von Franz Johann Joseph von Reilly (Wien, 1789–1806). Koloriert

Ryh 4504 : 46

10.2.2.5 Schlesien (Pläne und Ansichten) • Silesia (plans and views)

8709 [Pläne und Ansichten (Schlesien).] Silesia borussica : Pläne und Prospekte. – [Versch. Orte], 1587–ca. 1780. – 23 Kt. (in Sammelband) ; 54 cm

Systematische Gliederung nach Ryhiner: Kap. 10 (Germania), Sektion 2 (Germania bohémica vel status coronæ bohémicae), Anhang (Silesia ducatus), Bd. 5

Ryh 4505

8710 Scenographia urbium Silesiæ, tab: I. : d. i. = Prospekte der Stædte Schlesiens I. Tabell : in welcher die Stædte der Fürstenth. Oels und Brieg vorgestellt werden / gezeichnet von F. B. Werner, und edirt von Hom. Erben. – Nürnberg : [Homännische Erben], [zwischen 1730 und 1740]. – 9 Ansichten auf 1 Blatt : Kupferdruck ; zus. 47 x 56 cm. – (Scenographia urbium Silesiæ ; tab. 1)

Enthält: "Brieg" (13 x 28 cm, oben links), "Oels" (13 x 27 cm, oben rechts), "Olav (Brieg)" (13 x 16 cm, Mitte links), "Cl. Trebnitz (Oels.)" (7 x 16 cm, Bildmitte), "Iuliusburg (Oels.)" (6 x 16 cm, Bildmitte), "Festenberg (Oels)" (13 x 16 cm, Mitte rechts), "Nimtsch (Brieg)" (13 x 16 cm, unten links), "Streelen (Brieg)" (13 x 16 cm, unten Mitte), "Bernstadt (Oels)" (13 x 16 cm, unten rechts). Ansichten jeweils mit Legende, Titel oben. Koloriert **Ryh 4505 : 1**

8711 Scenographia urbium Silesiæ, tab: II : d. i. = Prospekte der Stædte Schlesiens II. Tab: : in welcher die Stædte der Fürstenth. Breslaw und Sagan vorgestellt werden / gezeichnet von F. B. Werner, und edirt von Hom. Erben. – Nürnberg : [Homännische Erben], [zwischen 1730 und 1740]. – 7 Ansichten auf 1 Blatt : Kupferdruck ; zus. 47 x 50 cm. – (Scenographia urbium Silesiæ ; tab. 2)

3 Ansichten links (je 12 x 29 cm): "Breslav", "Breslav, von der Oder Seyten", "Sagan, wie es nach dem A. 1731 elittenen grossen Brand anzusehen". 4 Ansichten rechts (je 10 x 17 cm): "Prospect der Insul S. Johannis oder Doms vor Breslau", "Namslav (Bresl.)", "Neumarck (Bresl.)", "Leobschütz, vulg. Lischwitz genandt (laegernd.)". Ansichten jeweils mit Legende, Titel oben. Koloriert

Ryh 4505 : 2

8712 Scenographia urbium Silesiæ, tab: III : i. e. = Vorstellung der Prospekte von den vornehmsten Stædten des Fürstenth. Wohlau im Herzogth. Schlesien : mit kays. allergnädigst. Privilegio / entworfen von F. B. Werner u. herausgegeben von Homännischen Erben. – Nürnberg : Homännische Erben, a. 1737. – 7 Ansichten auf 1 Blatt : Kupferdruck ; zus. 49 x 56 cm. – (Scenographia urbium Silesiæ ; tab. 3)

Enthält: "Wohlav" (16 x 27 cm ; oben links), "Prospect der Stadt Rützen ..." (16 x 27 cm ; oben rechts), "Steinav" (13 x 16 cm ; Mitte links), "Rauden" (13 x 15 cm ; Bildmitte), "Herrnstadt" (13 x 16 cm ; Mitte rechts), "Fürstlich Stiff u. Clost. Leubus" (12 x 16 cm ; unten links), "Closter Gros-Strenz der PP. Carmeliter-Ordens in der Standts-Hersch. Trachenberg" (12 x 16 cm ; unten rechts). Ansichten jeweils mit Legende, Titel unten Mitte. Widmung oben rechts ("Dem hoch- u. wohlgebohrne[n] Herrn Herrn Hans Friderich des H. R. Reichs Freyherrn von Roth ..."). Koloriert

Ryh 4505 : 3

8713 Scenographia urbium Silesiæ, tab. IV. : das ist = Vorstellung der Prospekte von den Stædten Schlesiens, vierte Tabell : in welcher die fürnehmsten Stædte des Fürstenthums Neise accurat vorgestellt werden / entworfen von F. B. Werner Siles. und ausgefertiget von Homännischen Erben. – Nürnberg : Homännische Erben, 1738. – 9 Ansichten auf 1 Blatt : Kupferdruck ; zus. 50 x 57 cm. – (Scenographia urbium Silesiæ ; tab. 4)

Enthält: "Neis" (14 x 27 cm, oben links), "Warta" (14 x 15 cm, oben Mitte), "Hotzenplotz" (14 x 15 cm, oben rechts), "Ottmachav" (14 x 15 cm, Mitte links), "Ziegenhals" (14 x 15 cm, Bildmitte), "Zvckmantel" (14 x 15 cm, Mitte rechts), "Schloss Iohannisberg u. Stædtl Iauerig" (13 x 15 cm, unten links), "Grotkav" (13 x 15 cm,

unten Mitte), "Patschkav" (13 x 15 cm, unten rechts). Ansichten jeweils mit Legende, Titel oben. Koloriert **Ryh 4505 : 4**

8714 Scenographia urbium Silesiæ, tab: V : i. e. = Vorstellung der Prospective von den vornehmsten Städten der Fürstenth. Liegnitz u. Teschen im Herzogth. Schlesien / entworfen von F. B. Werner und herausgegeben von Homännischen Erben. – Nürnberg : Homännische Erben, a. 1738. – 7 Ansichten auf 1 Blatt : Kupferdruck ; zus. 47 x 56 cm. – (Scenographia urbium Silesiæ ; tab. 5)

Enthält: "Liegnitz" (14 x 26 cm, oben links), "Teschen" (14 x 26 cm, oben rechts), "Lüben (Liegn.)" (14 x 16 cm, Mitte links), "Goldberg (Liegn.)" (14 x 16 cm, Bildmitte), "Freystadt (im Teschnischen Fürstenthum.)" (14 x 16 cm, Mitte rechts), "Graditzberg [Liegn.] mit dem neuen darunter gelegenen gräfl. frankenberg. Schloss." (14 x 16 cm, unten links), "Parchwitz (Liegn.)" (14 x 16 cm, unten rechts). Ansichten jeweils mit Legende, Titel unten Mitte. Koloriert

Ryh 4505 : 5

8715 Scenographia urbium Silesiæ tab: VI. : das ist = Vorstellung der Prospective von den Städten Schlesiens, sechste Tabell : in welcher die fürnehmsten Städte des Fürst. Schweidnitz accurat vorgestellt werden / entworfen von F. B. Werner Siles. und ausgefertigt von Homännischen Erben. – Nürnberg : Homännische Erben, 1738. – 9 Ansichten auf 1 Blatt : Kupferdruck ; zus. 46 x 58 cm. – (Scenographia urbium Silesiæ ; tab. 6)

Enthält: "Reichenbach" (14 x 16 cm, oben links), "Schweidnitz" (14 x 27 cm, oben Mitte), "Strigaz" (14 x 16 cm, oben rechts), "Schloss Fürstenstein von Mittag" (14 x 15 cm, Mitte links), "Landshut" (14 x 27 cm, Bildmitte), "Das Schloss Fürstenstein v. Morgen" (14 x 16 cm, Mitte rechts), "Freÿberg" (14 x 17 cm, unten links), "Privilegirte Gnaden-Kirche zur heiligen Dreyfaltigkeit vor Schweidnitz" (14 x 17 cm, unten Mitte), "Zubten" (14 x 17 cm, unten rechts). Ansichten jeweils mit Legende, Titel oben. Koloriert

Ryh 4505 : 6

8716 Scenographia urbium Silesiæ, tab: VII : i. e. = Vorstellung der Prospective von den vornehmsten Städten der Fürstenth. Münsterb. Iægernd. im H.z Schlesien / entworfen von F. B. Werner u. herausgegeben von Homännischen Erben. – Nürnberg : Homännische Erben, a. 1738. – 7 Ansichten auf 1 Blatt : Kupferdruck ; zus. 49 x 58 cm. – (Scenographia urbium Silesiæ ; tab. 7)

Enthält: "Münsterberg [Hauptst. des Fürstenth.]" (15 x 27 cm, oben links), "Franckenstein [Münsterberg.]" (15 x 28 cm, oben rechts), "Das fürstl. Stift und Closter Camentz [Münsterb.]" (13 x 15 cm, Mitte links), "Jaegerndorf" (13 x 26 cm, Bildmitte), "Das fürstl. Stift und Closter Henrichav [Münsterberg.]" (13 x 16 cm, Mitte rechts), "Silberberg [Münsterberg.]" (14 x 15 cm, unten links), "Reichstein ..." (14 x 16 cm, unten rechts). Ansichten jeweils mit Legende, Titel unten Mitte. Koloriert

Ryh 4505 : 7

8717 Scenographia urbium Silesiæ tab. VIII. : das ist, = Vorstellung der Prospective von den Städten Schlesiens, achte T. : in welcher die fürnehmsten Städte des Fürst. Iauer accurat vorgestellt werden / entworfen von F. B. Werner Siles. und ausgefertigt von Homännischen Erben. – Nürnberg : Homännische Erben, 1739. – 8 Ansichten auf 1 Blatt : Kupferdruck ; zus. 47 x 58 cm. – (Scenographia urbium Silesiæ ; tab. 8)

Enthält: "Iauer" (14 x 27 cm, oben links), "Hirschberg" (14 x 27 cm, oben rechts), "Closter und Stadtel Liebethal" (14 x 16 cm, Mitte links), "Warmbad" (14 x 16 cm, Bildmitte), "Lemberg vulgo Löwenberg" (14 x 16 cm, Mitte rechts), "Buntzlau" (14 x 16 cm, unten links), "Schmiedeberg" (14 x 26 cm, unten Mitte), "Greiffenberg" (14 x 16 cm, unten rechts). Ansichten jeweils mit Legende, Titel oben. Koloriert

Ryh 4505 : 8

8718 Scenographia urbium Silesiæ, tab: IX. : d. i. = Prospective der Städte Schlesiens, IX. Tabell : in welcher die Städte der Fürstenth. Glogau [et]c. vorgestellt werden / gezeichnet von F. B. Werner, und edirt von Hom. Erben. – Nürnberg : [Homännische Erben], [ca. 1740]. – 7 Ansichten auf 1 Blatt : Kupferdruck ; zus. 45 x 55 cm. – (Scenographia urbium Silesiæ ; tab. 9)

Enthält: "Ratibor Hauptst. des Fürstenth. dieses Nahmens" (13 x 27 cm, oben links), "Ober Glogav von vielen insgemein Klein Glogav benambset in das Fürstenth. Oppeln gehörig" (13 x 27 cm, oben rechts), "Freystadt [Glogauisch]" (13 x 16 cm, Mitte links), "Alten Schoenav im Hirschbergischen" (13 x 18 cm, Bildmitte), "Gvray [Glog.]" (13 x 16 cm, Mitte rechts), "Gros Glogav" (13 x 27 cm, unten links), "Troppav Hauptst. des Fürstenth. dieses Nahmens" (13 x 27 cm, unten rechts). Ansichten jeweils mit Legende, Titel oben. Koloriert

Ryh 4505 : 9

8719 Scenographia urbium Silesiæ tab. X. : d. i. = Vorstellung der Städte Schlesiens X. Tab. : in welcher die Prospective von den fürnehmsten Städten des Fürstenth. Oppeln, nebst einigen andern glogauischen und standsherrschaftlichen zu sehen / verzeichnet von F. B. Werner, u. herausgegeben von Hom. Erben. – Nürnberg : [Homännische Erben], [ca. 1740]. – 9 Ansichten auf 1 Blatt : Kupferdruck ; zus. 47 x 58 cm. – (Scenographia urbium Silesiæ ; tab. 10)

Enthält: "Kosel [Oppeln]" (14 x 15 cm, oben links), "Oppeln" (14 x 27 cm, oben Mitte), "Closter Czarnowans [Oppeln]" (14 x 15 cm, oben rechts), "Krapitz [Oppeln]" (14 x 16 cm, Mitte links), "Koeben [Glog]" (14 x 18 cm, Bildmitte), "Nevstadt [Oppeln]" (14 x 16 cm, Mitte rechts), "Pravsnitz in der Standts Herrschafft Trachenberg" (14 x 16 cm, unten links), "Engelsberg in der Herrschafft Freudenthal" (14 x 16 cm, unten Mitte), "Freyhan in der Stands Herrschafft Militsch" (14 x 16 cm, unten rechts). Ansichten jeweils mit Legende, Titel oben. Koloriert

Ryh 4505 : 10

8720 Scenographia urbium Silesiæ tabula XI : repraesentans prospectus oppidorum in dynastiis Wartenberg, Militsch, Freudenthal, et Trachenberg sitorum / auctore F. B. Wernero ; impensis Homan[n]ianorum Heredum. – [Nürnberg] : [Homännische Erben], a. 1752. – 5 Ansichten auf 1 Blatt : Kupferdruck ; zus. 43 x 47 cm. – (Scenographia urbium Silesiæ ; tab. 11)

Enthält: "Militsch standsherrschaftl." (13 x 16 cm, oben links), "Trachenberg standsherrschaftlich" (13 x 16 cm, oben rechts), "Wartenberg der Haupt Orth in der freyen Standts Herrschafft dieses Nahmens" (13 x 16 cm, Mitte links), "Freudenthal im troppauischen Fürstenthum gelegen" (13 x 16 cm, Mitte rechts), "Prospect des hoch=reichs=gräff. schaafgottsch. Riesen=Gebürges bey Hirschberg in Schlesien" (13 x 33 cm, unten). Ansichten jeweils mit Legende. Koloriert

Ryh 4505 : 11

8721 Plan de Brieg en Silesie. Plan de Glogaw. Plan d'Oppelen. Plan de Trachenberg. – A Paris : chez l'auteur [Georges Louis Le Rouge] rue des grands Augustins vis a

vis le Panier Fleuri, [um 1760]. – 4 Pläne auf 1 Blatt :
Kupferdruck ; zus. 24 x 32 cm

Oben links: "Plan de Brieg ...", oben rechts: "Plan d'Oppelen" (je 11 x 16 cm). Unten links: "Plan de Glogaw", unten rechts: "Plan de Trachenberg" (je 13 x 16 cm). Auf Papier aufgeklebt **Ryh 4505 : 12**

8722 Plan de Schweidniz. – A Paris : chez le Sieur Le Rouge rüe des grands Augustins vis a vis le Panier Fleuri, [um 1760]. – 1 Plan : Kupferdruck ; 28 x 33 cm

Titel und Legende (A-H) oben links, Legende (I-O) oben rechts, Massstabsleiste unten links. Auf Papier aufgeklebt **Ryh 4505 : 13**

8723 Neiss en Silesie. Teschen. – A Paris : chez le Sieur Le Rouge rüe des grands Augustins vis a vis le Panier Fleuri, [um 1760]. – 2 Ansichten auf 1 Blatt :

Kupferdruck ; zus. 27 x 34 cm

Oben: "Neiss en Silesie" (13 x 34 cm), unten: "Teschen" (14 x 34 cm). Auf Papier aufgeklebt **Ryh 4505 : 14**

8724 Olse en Silesie. Lignitz. – A Paris : chez le Sr. Le Rouge rüe des grands Augustins vis a vis le Panier Fleuri, [um 1760]. – 2 Ansichten auf 1 Blatt : Kupferdruck ; zus. 27 x 34 cm

Oben: "Olse en Silesie" (14 x 34 cm), unten: "Lignitz" (14 x 34 cm). Auf Papier aufgeklebt **Ryh 4505 : 15**

8725 Wratislavia : antiquissima et celeberrima ducat. Silesiaci metropolis ac florentissimam bonarum artium et mercium emporium ad amnem Viadrum = Breslau : die uhralte u[nd] hochberühmte Haupt Statt des Herzogth.

Schlesien auch vortrefflicher Aufenthalt der Musen u[nd] florisanter Handels Plaz an dem Oder Strom : cum gratia et privil. S. R. I. vicariat[us], in partib[us] Rheni, Sveviae et juris Franconici / verlegt Matth. Seutter in Aug. der Röm. Kaj. Maj. Geogr. – [Augsburg] : [Matthäus Seutter], [zwischen 1740 und 1760]. – 1 Vogelschauplan :

Kupferdruck ; 38 x 57 cm, Bildgröße 50 x 58 cm
Ansicht unten Mitte ("Breslaw", 9 x 34 cm), bildliche Darstellungen unten links und rechts. Titel oben, Legendenkartusche unten links, Erläuterungskartusche unten rechts. Koloriert. Auf Papier aufgeklebt **Ryh 4505 : 16**

8726 Ichnographica vrbis Wratislaviensis delineatio : praeter alia exactissime etiam repraesentans singula templa [et] monasteria ibidem existentia cum iurisdictione cujusvis curatiae romano-catholicae / ad complementum tabulae geographicae diocesim Silesiae exhibentis adornata, ab Homannianis Heredibus. – Norimb.

[Nürnberg] : [Homännische Erben], a. 1752. – 1 Vogelschauplan : Kupferdruck ; 41 x 55 cm
Erläuterungen und Legende unten. Koloriert **Ryh 4505 : 17**

8727 Wratislavia. – [Köln] : [s.n.], 1587. –

1 Vogelschauplan : Kupferdruck ; 37 x 49 cm. – (Civitates orbis terrarum ; Teil 4, 42)

Titel oben Mitte, Legenden unten links und rechts, Wappen oben links und rechts. Lateinischer Text ("VVratislavia.") auf der Kartenrückseite. Seitennummer (Rückseite): "42". Ursprungswerk: "Civitates orbis terrarum" von Georg Braun und Frans Hogenberg, vierter Teil (Lateinische Ausgabe. – Köln, erstmals 1588)

Ryh 4505 : 18

8728 Nissa silesior sedes episcopalis. Liginicivm. – [Köln] : [s.n.], [1617 oder 1618]. – 2 Ansichten auf 1 Blatt : Kupferdruck ; je 16 x 45 cm. – (Civitates orbis terrarum ; Teil 6, 18)

"Nissa ..." oben, "Liginitivm" unten. Lateinischer Text ("Nyssa.", "Liginicivm") und Seitennummer ("18") auf der Rückseite.

Ursprungswerk: "Civitates orbis terrarum" von Georg Braun und Frans Hogenberg, sechster Teil (Lateinische Ausgabe. – Köln, erstmals 1617) **Ryh 4505 : 19**

8729 Die Stat Swybvschin in nider Schlesien. – [Köln] : [s.n.], [1598]. – 1 Vogelschauplan : Kupferdruck ; 34 x 46 cm. – (Civitates orbis terrarum ; Teil 5, 50)

Titel und Wappen oben Mitte, Wappen oben links und rechts, Legende Mitte rechts. Lateinischer Text ("Svibsvivm.") auf der Rückseite. Seitennummer (Rückseite): "50.". Ursprungswerk: "Civitates orbis terrarum" von Georg Braun und Frans Hogenberg, fünfter Teil (Lateinische Ausgabe. – Köln, 1598) **Ryh 4505 : 20**

8730 Breslaw. – Amstelodami [Amsterdam] : apud I. Covens et C. Mortier, [zwischen 1721 und 1778]. –

1 Vogelschauplan : Kupferdruck ; 40 x 51 cm
Titel oben Mitte, Wappen oben links, Legenden unten links und rechts. Südosten oben **Ryh 4505 : 21**

8731 Der Ausmarsch der zu Kriegsgefangenen gemachte oesterreichischen Besatzung aus Breslau d. 21. ten Dec. 1757. – [S.l.] : [s.n.], [nach 1757]. – 1 Ansicht, 1 Plan : Kupferdruck ; zus. 49 x 38 cm

Oben: Bildliche Darstellung mit Stadtansicht im Hintergrund (21 x 38 cm, Erläuterungen unten). Unten: Stadtplan (25 x 38 cm, wichtige Gebäude aus der Vogelperspektive, Erläuterungen unten) **Ryh 4505 : 22**

8732 Siege de Schweidnitz par les Prussiens sous le commandement du général de Tauenzien, défendu par les impériaux aux ordres du général de Guasco depuis le 7 août jusqu'au 9. 8. bre 1762 : c. p. s. c. m. / dessiné par Therbu lieutenant ingénieur ; gravé par Cöntgen graveur de la cour et de l'Université de Mayence. – [Frankfurt a. M.] : [s.n.], [um 1790]. – 1 Plan : Kupferdruck ; 24 x 23 cm, Bildgröße 36 x 23 cm. – (Plans de la Guerre de Sept Ans ; A 27)

Erläuterungen unten. Titelfeld mit Massstabsleiste unten links. Numerierung unten rechts: "Lit. a. N.ro 27.". Ursprungswerk: "Plans de la Guerre de Sept Ans", Kartenserie von L. Therbu (Frankfurt am Main, erschienen zwischen 1789 und 1792) **Ryh 4505 : 23**

10.3 Österreich • Austria

10.3.1 Österreich • Austria

8733 Monarchia Austriaca : Generalkarten. – [Versch. Orte], 1743–1809. – 33 Kt. (in Sammelband) ; 54 cm Systematische Gliederung nach Ryhiner: Kap. 10 (Germania), Sektion 3 (Austria vel Germania austriaca), Bd. 1 **Ryh 4601**

8734 Carte des etats de la dependance de Sa Maiestè imperiale et des anciens comtes d'Habsbourg : avec privilege. – [Ca. 1:4000000]. – [Amsterdam] : [s.n.], [zwischen 1705 und 1739]. – 1 Karte : Kupferdruck ; 19 x 31 cm, Bildgrösse 39 x 47 cm. – (Atlas historique / Châtelain, Gueudeville ; tome 2, no. 30)

Organigramm oben, Erläuterungen unten links und rechts. Nebenkarten Mitte links ("Carte des etats des anciens comtes d'Habsbourg", 8 x 7 cm) und Mitte rechts ("Perspective du vieux comte d'Habsbourg", 5 x 9 cm; "Carte des etats des anciens comtes d'Habsbourg", 8 x 7 cm). Titel oben: "Carte de l'etat de la cour imperiale et des etats hereditaires de la maison d'Autriche avec leurs diverses chanceleries". Numerierung oben rechts: "tome 2. no. 30". Ursprungswerk: "Atlas historique" von Z. Châtelain und N. Gueudeville (Amsterdam, 1705–1739) **Ryh 4601 : 1**

8735 Post Charte der kaiserl. königl. Erbländen : cum priv. sac. cæs. majest. / durch Herrn Abbe Georg Ignaz Freyherrn von Mezburg kais. königl. Professor der Mathematik an der Universität in Wien ; gestochen von Mansfeld. – [Ca. 1:1300000]. – [S.l.] : [s.n.], 1782. – 1 Karte auf 4 Blättern : Kupferdruck ; 95 x 145 cm Titelkartusche mit bildl. Darstellungen unten links. Koloriert **Ryh 4601 : 2–5**

1782. – 1 Blatt. **Ryh 4601 : 2**
1782. – 1 Blatt. **Ryh 4601 : 3**
1782. – 1 Blatt. **Ryh 4601 : 4**
1782. – 1 Blatt. **Ryh 4601 : 5**

8736 Post Charte der kais. könig. Erblände : c. p. s. c. m. / durch Herrn Abbe Georg Ignaz Freyherrn von Mezburg k. k. Professor der Mathematik an der Universität in Wien ; Mansfeld sculp. – [Ca. 1:2400000]. – [S.l.] : [s.n.], 1783. – 1 Karte : Kupferdruck ; 50 x 76 cm Titelkartusche unten links, Massstabsleisten und Legende unten rechts. Koloriert **Ryh 4601 : 6**

8737 Postkarte sæmtlicher k: k: teutsch und hungarischer Erblænder / gezeichnet vom F. L. k: k: H. P. B. R. O. [=Franz Landschau kaiserl. königl. Hof-Post-Buchhaltungs-Raitoffizier]. – [Ca. 1:2000000]. – [Wien] : in Commission bey Sebastian Hartl Buchhändler in der Singerstrasse, im Jahr 1788. – 1 Karte : Kupferdruck ; 43 x 67 cm Koloriert **Ryh 4601 : 7**

8738 Carte hydrographique des etats de la maison d'Autriche en deça du Rhin = Hydrographische Karte der österreichischen Erbstaaten diesseits des Rheins : sortie aux frais de Mrs. Ch. et Fréd. Bargum et Comp. ie banquiers privil: de s. m. j. r. A. à Vienne / par F. J. Maire ing. hydr. que et geogr. he ; gravé par Mansfeld. – [Ca.

1:1000000]. – A Vienne : [s.n.], [1786]. – 1 Karte auf 4 Blättern : Kupferdruck ; 97 x 150 cm Titelkartuschen unten links (franz.) und rechts (dt.), Legende oben links, Erläuterungen oben rechts und unten. Koloriert **Ryh 4601 : 8–11**

1786. – 1 Blatt. **Ryh 4601 : 8**
1786. – 1 Blatt. **Ryh 4601 : 9**
1786. – 1 Blatt. **Ryh 4601 : 10**
1786. – 1 Blatt. **Ryh 4601 : 11**

8739 [Kartenserie Maire] / [François Joseph Maire]. – [S.l.] : [s.n.], [1786]. – 6 Karten : Kupferdruck ; [verschiedene Formate] Die Serie enthält 5 Detailkarten von Kanalverbindungen und einen Schleusenplan **Ryh 4601 : 12–17**

8740 Jonction de la mer Adriatique à la Culpa = Verbindung des Adriatischen Meeres mit der Kulpa / [François Joseph Maire]. – [Ca. 1:2400000]. – [S.l.] : [s.n.], [1786]. – 1 Karte : Kupferdruck ; Bildgrösse 49 x 37 cm. – (Kartenserie Maire ; no. 1) Karte oben, Profil in der Mitte, Legende unten **Ryh 4601 : 12**

8741 Jonction de la Drave a la Save = Verbindung der Drau mit der Sau / [François Joseph Maire]. – [Ca. 1:2400000]. – [S.l.] : [s.n.], [1786]. – 1 Karte : Kupferdruck ; Bildgrösse 49 x 37 cm. – (Kartenserie Maire ; no. 2) Karte oben, Profil in der Mitte, Legende unten **Ryh 4601 : 13**

8742 Jonction du Waag au Poprad = Verbindung der Waag mit dem Poprad / [François Joseph Maire]. – [Ca. 1:4200000]. – [S.l.] : [s.n.], [1786]. – 1 Karte : Kupferdruck ; Bildgrösse 49 x 37 cm. – (Kartenserie Maire ; no. 3) Karte oben, Profil in der Mitte, Legende unten **Ryh 4601 : 14**

8743 Jonction du Poprad et du Dunajetz aux deux Wisloka = Verbindung des Poprad und der Dunajetz mit den beiden Wisloka fl. / [François Joseph Maire]. – [Ca. 1:3500000]. – [S.l.] : [s.n.], [1786]. – 1 Karte : Kupferdruck ; Bildgrösse 37 x 48 cm. – (Kartenserie Maire ; no. 4) Legende unten **Ryh 4601 : 15**

8744 Jonction de la Sann et du Bug au Niester = Verbindung der Sann und des Bug mit dem Niester / [François Joseph Maire]. – [Ca. 1:3500000]. – [S.l.] : [s.n.], [1786]. – 1 Karte : Kupferdruck ; Bildgrösse 37 x 48 cm. – (Kartenserie Maire ; no. 5) Legende unten **Ryh 4601 : 16**

8745 Plan et coupe de deux ecluses : a l'effet de montrer par quel mecanisme un bateau peut s'élever graduellement à de certaines hauteurs et en descendre = Grundriss zweier Schleusen : um die Bewegungsart zu zeigen wie ein Schiff sich stufenweise zu gewissen Hoehen erheben und ebenso abwärts gehen kann / [François Joseph Maire]. – [S.l.] : [s.n.], [1786]. – 3 Abbildungen auf 1 Blatt : Kupferdruck ; Bildgrösse 36 x 48 cm. – (Kartenserie Maire ; no. 6)

Enthält: Fig. 1 ("Coupe prise sur la longueur. Durchschnitt der Länge nach") oben, Fig. 2 ("Plan. Grundriss") Mitte, Fig. 3 ("Coupe de l'aqued. Durchschnitt der Wasserleitung") unten **Ryh 4601 : 17**

8746 Allgemeine Karte der oestreichischen Monarchie : mit Benützung der sichersten und neuesten Beobachtungen und Nachrichten der richtigsten geographischen Specialkarten und einer Menge verlässlicher Handzeichnungen : cum privilegio sac. cæs. majestatis / entworfen und gezeichnet von Joseph Marx Freiherrn von Lichtenstern verschiedener Akademien der Wissenschaften Mitgließe ; gestochen von Anton Amon. – [Ca. 1:2800000]. – Wien : herausgegeben von der Kosmographischen Gesellschaft, 1795. – 1 Karte : Kupferdruck ; 46 x 68 cm
Widmungskartusche unten links: "Franciscus II. R.I.S.A.". Zum Teil koloriert **Ryh 4601 : 18**

8747 Tabula geographica Europæ Austriacæ generalis sive regionum terrarumque omnium ac singularium Augustissimæ domui Austriacæ hereditariarum exacta delineatio / designata et edita à Ioh: Christophoro Homanno M. D. – [Ca. 1:4500000]. – Noribergæ [Nürnberg] : [Johann Christoph Homann], [zwischen 1724 und 1730]. – 1 Karte : Kupferdruck ; 47 x 54 cm
Titelkartusche und Widmung ("Invictissimo, potentissimo, clementissimoque cæsari ac domino, domino Carolo VI. ...") unten rechts, Wappen links, Massstabsleisten oben links. Koloriert **Ryh 4601 : 19**

8748 Europa : secundum legitimas projectionis stereographicæ regulas et juxta recentissimas observationes æque ac relationes adhibitis qvoq[ue] veterum monumentorum subsidiis = L'Europe : dessinée suivant les regles le plus precises d'une nouvelle projection stereographique, tirée des observations et des relations les plus modernes et appuyée en divers endroits par des monumens antiques : avec privil. imperial. / descripta et in partes suas methodicas X. divisa à Ioh. Matth. Hasio math. P. P. O. ; edita curis Homannianorum Heredum. – [Ca. 1:11500000]. – [Nürnberg] : [Homännische Erben], l'an 1743. – 1 Karte : Kupferdruck ; 46 x 53 cm
Nullmeridian: Ferro. Zum Teil koloriert. Handschriftlicher Vermerk auf der Rückseite: "Monarchia Hispanica sub Philippo II." **Ryh 4601 : 20**

8749 [Titelblatt Blum von Kempen]. – Wien : Johann Otto, 1796. – 1 Blatt : Kupferdruck ; 29 x 38 cm. – (Natur und Kunst Producten Atlas der oestreichischen, deutschen Staaten)
Ursprungswerk: "Natur und Kunst Producten Atlas der oestreichischen, deutschen Staaten" von Heinrich Wilhelm Blum von Kempen (Wien : Johann Otto, 1796) **Ryh 4601 : 21 A**

8750 General=Charte der oestreichischen Staaten / gezeichnet von H: W: von Blum, Frh. von Kempen ; gestochen von Gottfried Prixner, in Wien. – [Ca. 1:4300000]. – [Wien] : [Johann Otto], [1796]. – 1 Karte : Kupferdruck ; 19 x 34 cm. – (Natur und Kunst Producten Atlas der oestreichischen, deutschen Staaten)
Nebenkarte oben links: Niederlande (5 x 5 cm). Tabelle "Allgemeine Uebersicht der oestreichischen Staaten" unten.

Ursprungswerk: "Natur und Kunst Producten Atlas der oestreichischen, deutschen Staaten" von Heinrich Wilhelm Blum von Kempen (Wien : Johann Otto, 1796). Koloriert **Ryh 4601 : 21 B**

8751 Geographisch-statistische Uebersicht der österreichischen Staaten. – [Wien] : [Johann Otto], [1796]. – 1 Blatt : Kupferdruck ; 28 x 36 cm. – (Natur und Kunst Producten Atlas der oestreichischen, deutschen Staaten)
Numerierung oben Mitte: "I. Tabelle N.ro I.". Ursprungswerk: "Natur und Kunst Producten Atlas der oestreichischen, deutschen Staaten" von Heinrich Wilhelm Blum von Kempen (Wien : Johann Otto, 1796) **Ryh 4601 : 22 A**

8752 Historische Uebersicht des Hauses Oesterreich. – [Wien] : [Johann Otto], [1796]. – 1 Blatt : Kupferdruck ; 28 x 36 cm. – (Natur und Kunst Producten Atlas der oestreichischen, deutschen Staaten)
Numerierung oben Mitte: "I. Tabelle N.ro II.". Ursprungswerk: "Natur und Kunst Producten Atlas der oestreichischen, deutschen Staaten" von Heinrich Wilhelm Blum von Kempen (Wien : Johann Otto, 1796) **Ryh 4601 : 22 B**

8753 [Titelblatt "Atlas des österreichischen Kaiserthums"]. – [Wien] : [Kunst- und Industrie Comptoir], [1805]. – 1 Blatt. – (Atlas des österreichischen Kaiserthums)
Enthält das Inhaltsverzeichnis auf der Rückseite. Ursprungswerk: "Atlas des österreichischen Kaiserthums" (Wien : Kunst- und Industrie-Comptoir, 1805) **Ryh 4601 : 23**

8754 Allgemeine Uebersicht der sämlichen Bestandtheile der oestreichischen Erbmonarchie / von Joseph Marx Freyherrn von Liechtenstern. – [Wien] : [Kunst- und Industrie Comptoir], [1805]. – 1 Blatt : Kupferdruck ; 51 x 61 cm. – (Atlas des österreichischen Kaiserthums)
Ursprungswerk: "Atlas des österreichischen Kaiserthums" (Wien : Kunst- und Industrie-Comptoir, 1805) **Ryh 4601 : 24**

8755 Allgemeine Uebersicht der Staatsverfassung und des inneren und äusseren Staatsrechts der österreichischen Erbmonarchie / nach dem neuesten zustande derselben dargestellt, von Joseph Marx Freyherrn von Liechtenstern. – [Wien] : [Kunst- und Industrie Comptoir], [1805]. – 1 Blatt : Kupferdruck ; 46 x 62 cm. – (Atlas des österreichischen Kaiserthums)
Ursprungswerk: "Atlas des österreichischen Kaiserthums" (Wien : Kunst- und Industrie-Comptoir, 1805) **Ryh 4601 : 25**

8756 Allgemeine Uebersicht der Beschaffenheit der Länder, und des physisch- und moralischen Zustandes der Einwohner der österreichischen Erbmonarchie / nach seinem gegenwärtigen Zustande dargestellt von Joseph Marx Freyherrn von Liechtenstern. – [Wien] : [Kunst- und Industrie Comptoir], [1805]. – 1 Blatt : Kupferdruck ; 51 x 67 cm. – (Atlas des österreichischen Kaiserthums)
Ursprungswerk: "Atlas des österreichischen Kaiserthums" (Wien : Kunst- und Industrie-Comptoir, 1805) **Ryh 4601 : 26**

8757 Allgemeine Uebersicht des Zustandes der Industrie in den Ländern der österreichischen Monarchie, in so weit sie die Gewinnung und Veredlung der Naturproducte zum Gegenstande hat / nach seinem gegenwärtigen Zustande

dargestellt von Joseph Marx Freyherrn von Liechtenstern. – [Wien] : [Kunst- und Industrie Comptoir], [1805]. – 1 Blatt : Kupferdruck ; 50 x 68 cm. – (Atlas des österreichischen Kaiserthums)

Ursprungswerk: "Atlas des österreichischen Kaiserthums" (Wien : Kunst- und Industrie-Comptoir, 1805) **Ryh 4601 : 27**

8758 Allgemeine Uebersicht des Zustandes der Industrie in den Ländern der österreichischen Monarchie, in so weit sie den Umsatz der erbländischen Natur- und Kunstproducte zum Gegenstande hat / nach seinem gegenwärtigen Zustande dargestellt von Joseph Marx Freyherrn von Liechtenstern. – [Wien] : [Kunst- und Industrie Comptoir], [1805]. – 1 Blatt : Kupferdruck ; 51 x 68 cm. – (Atlas des österreichischen Kaiserthums)

Ursprungswerk: "Atlas des österreichischen Kaiserthums" (Wien : Kunst- und Industrie-Comptoir, 1805) **Ryh 4601 : 28**

8759 Die oestreichische Erbmonarchie nach ihrem gegenwärtigen Zustande = Carte générale de la monarchie autrichienne : mit vorzüglicher Rücksicht auf ihre physische Beschaffenheit, und mit Benützung der zuverlässigsten astronomischen und geographischen Beobachtungen, dann einer grossen Anzahl specieller Charten, Handzeichnungen und Ortsbeschreibungen / entworfen von Ioseph Marx Freiherrn von Liechtenstern ; und unter dessen Leitung gezeichnet von Ioseph Wüstinger ; gestochen von Stöber. – [Ca. 1:2800000]. – Wien : im Verlage des Kunst und Industrie Comptoirs, 1806. – 1 Karte : Kupferdruck ; 48 x 59 cm. – (Atlas des österreichischen Kaiserthums)

Deutscher Titel oben links (Datum 1806), franz. Titel unten rechts (Datum 1805). Ursprungswerk: "Atlas des österreichischen Kaiserthums" (Wien : Kunst- und Industrie-Comptoir, 1805). Koloriert **Ryh 4601 : 29**

8760 Allgemeine Chartre der österreichischen Monarchie zur Uibersicht der neuesten Begränzung und Eintheilung = Carte générale de la monarchie autrichienne : mit den Nebenlændern des österreichischen Hauses in Deutschland / gezeichnet von K. J. Kipferling ; gestochen von F. Reisser. – [Ca. 1:2800000]. – Wien : im Verlage des Kunst und Industrie Comptoirs, 1803. – 1 Karte : Kupferdruck ; 45 x 56 cm. – (Atlas des österreichischen Kaiserthums)

Deutscher Titel oben links, franz. Titel oben rechts. Numerierung oben rechts: "Oesterreichischer Atlas N.ro I.". Ursprungswerk: "Atlas des österreichischen Kaiserthums" (Wien : Kunst- und Industrie-Comptoir, 1805). Grenzen koloriert **Ryh 4601 : 30**

8761 Allgemeine Chartre zur Uebersicht der kirchlichen Verfassung des oesterreichischen Staates = Carte ecclésiastique de la monarchie autrichienne : mit Bemerkung aller Erzbisthümer, Bisthümer, Diöcesen, Decanate und der akatholischen Gemeinden : nach den zuverlässigsten geographischen Bestimmungen Handzeichnungen und andern bewährten Hülfsmitteln / entworfen und gezeichnet von K. J. Kipferling. – [Ca. 1:2800000]. – Wien : im Verlage des Kunst und Industrie Comptoirs, 1804. – 1 Karte : Kupferdruck ; 45 x 55 cm. – (Atlas des österreichischen Kaiserthums)

Deutscher Titel oben links, franz. Titel unten links. Ursprungswerk: "Atlas des österreichischen Kaiserthums" (Wien : Kunst- und Industrie-Comptoir, 1805). Grenzen koloriert **Ryh 4601 : 31**

8762 Allgemeine Chartre des westlichen Oestreichs oder der böhmischen Provinzen und der zu dem deutschen Reiche gehörigen östreichischen Lænder in dem oestreichischen und schwäbischen Kreise = Carte générale de l'Autriche occidentale ou de la Boheme de la Moravie et des provinces d'Autriche appartenant à l'empire : ... / entworfen von Ioseph Marx Freiherrn von Liechtenstern ; und unter dessen Leitung gezeichnet von Ludwig Grafen von Holgarth ; gestoch. v. Berken. – [Ca. 1:1500000]. – Wien : im Verlage des Kunst und Industrie Comptoirs, 1806. – 1 Karte : Kupferdruck ; 48 x 59 cm. – (Atlas des österreichischen Kaiserthums)

Deutscher Titel rechts, franz. Titel oben links. Ursprungswerk: "Atlas des österreichischen Kaiserthums" (Wien : Kunst- und Industrie-Comptoir, 1805). Grenzen koloriert **Ryh 4601 : 32**

8763 Generalchartre von den kaiserlich=oestreichischen Erbstaaten : nach dem Lüneviller Friedensschluss, den neuen Ausgleichungen und nach den neuesten astron. Beobachtungen geographischen Messungen u. Charten / neu entworfen u. im Jahr 1804 gezeichnet von Iohann Leonhard Spæt P. P. O. – [Ca. 1:1900000]. – Nürnberg : in der kaiserl. privil. Kunsthandlung Adam Gottlieb Schneider u. Weigels, 1805. – 1 Karte : Kupferdruck ; 54 x 71 cm

Nebenkarte unten links: "Türkisch Dalmatien" (9 x 15 cm). Grenzen koloriert **Ryh 4601 : 33**

8764 Chartre vom oesterreichischen Kreis : (ohne die Vorlande, welche in Schwaben zerstreut, mehrentheils an der Donau und am Rhein liegen) : nebst dem, vom Venediger Gebiet an Oesterreich gekom[m]enen Antheil, jezt, das Herzogthum Venedig genan[n]t : nach den vorzüglichsten Specialcharten, grösstentheils aber nach der grossen vortreflichen Chartre von Dalbe entworfen. – [Ca. 1:1000000]. – Augsburg : im Verlag bey Johan[n]es Walch, 1802. – 1 Karte : Kupferdruck ; 46 x 55 cm
Grenzen koloriert **Ryh 4601 : 34**

8765 Generalchartre des oesterreichischen Kaisertums / nach den vorzüglichsten Hülfsmitteln, besten Ortsbestimmungen und neuesten Grenzberichtigungen entworfen von Ferd. Götze. – [Ca. 1:1900000]. – Weimar : im Verlage des Geogr. Instituts, 1808. – 1 Karte : Kupferdruck ; 47 x 59 cm

Tabelle oben rechts: "Statistisches Tableau der österreichischen Monarchie". Koloriert **Ryh 4601 : 35**

8766 Generalchartre der oesterreichischen Monarchie : nach dem Presburger Frieden, und in ihrer gegenwärtigen Grösse nach dem Wiener Frieden vom 14. October 1809. – [Ca. 1:2900000]. – [S.l.] : [s.n.], 1809. – 1 Karte : Kupferdruck ; 30 x 41 cm

Tabelle oben rechts: "Statistik der österreichischen Monarchie". Titel oben Mitte, Legende unten rechts. Grenzen koloriert **Ryh 4601 : 36**

8767 Generalcharte des osterreichischen Kaisertums / nach den vorzüglichsten Hilfsmitteln, besten Ortsbestimmungen und neuesten Grenzberichtigungen entworfen von Ferd. Götze und berichtigt nach dem Wiener Frieden vom 14.t Octbr. 1809. – [Ca. 1:1900000]. – Weimar : im Verlage des Geogr. Instituts, 1809. – 1 Karte : Kupferdruck ; 47 x 59 cm
Tabelle oben rechts: "Statistisches Tableau der österreichischen Monarchie". Koloriert **Ryh 4601 : 37**

10.3.2 Österreich • Austria

8768 Circulus Austriacus : Generalkarten. – [Versch. Orte], ca. 1700–1803. – 23 Kt. (in Sammelband) ; 54 cm
Systematische Gliederung nach Ryhiner: Kap. 10 (Germania), Sektion 3 (Austria vel Germania austriaca), Bd. 2 **Ryh 4602**

8769 Circuli Austriaci pars septentrionalis in qua archiducatus Austriae et ducatus Stiriae / accuratissime divisi ostenduntur per F. de Wit. – [Ca. 1:590000]. – Amstelodami [Amsterdam] : [Frederick de Wit], [zwischen 1659 und 1688]. – 1 Karte : Kupferdruck ; 48 x 57 cm
Titelkartusche mit Wappen unten links, Massstabskartusche unten rechts. Koloriert **Ryh 4602 : 2**

8770 Ducatus Carintiae et Carniolae Cilleiae q[ue] comitatus : nova tabula quae et pars est meridionalior circuli Austriaci : cum privil. d. d. ordinum Belgii foederati / per F. de Witt. – [Ca. 1:600000]. – Amstelodami [Amsterdam] : [Frederick de Wit], [nach 1688]. – 1 Karte : Kupferdruck ; 49 x 57 cm
Titelkartusche mit Wappen und Massstabsleisten unten links. Koloriert **Ryh 4602 : 3**

8771 Circuli Austriaci pars septentrionalis in qua archiducatus Austriae et ducatus Stiriae / accuratissime divisi ostenduntur per F. de Wit. – [Ca. 1:590000]. – Amstelodami [Amsterdam] : ex officina I. Covens et C. Mortier, [zwischen 1721 und 1778]. – 1 Karte : Kupferdruck ; 48 x 57 cm
Titelkartusche mit Wappen unten links, Massstabskartusche unten rechts. Koloriert **Ryh 4602 : 4**

8772 Ducatus Carintiae et Carniolae Cilleiae q[ue] comitatus : nova tabula quae et pars est meridionalior circuli Austriaci : cum privil. d. d. ordinum Belgii foederati / per F. de Witt. – [Ca. 1:600000]. – Amstelodami [Amsterdam] : ex officina I. Covens et C. Mortier, [zwischen 1721 und 1778]. – 1 Karte : Kupferdruck ; 48 x 57 cm
Titelkartusche mit Wappen und Massstabsleisten unten links. Koloriert **Ryh 4602 : 5**

8773 Circuli Austriaci orientalis pars : in qua Austria propria et ab ea dependentes, tum ducatus, Stiriae, Carintiae, Carniolatum comitatus, hisce inclusi, Cillensis et Goritiae singuli subdivisi / per Gerardum Valk. – [Ca. 1:810000]. – [Amsterdam] : [Gerard Valck], [zwischen 1670 und 1690]. – 1 Karte : Kupferdruck ; 57 x 48 cm
Titel- und Massstabskartusche unten rechts. Koloriert **Ryh 4602 : 7**

8774 Leopoldi magni filio Iosepho I. avgvsto romanorvm et Hvng. regi ad capessendum Rhenanæ militiæ imperium in castra proficiscenti hanc Germaniæ Avstriacæ generalem tabvlam : primæ profectionis Avgvstæ indicem cum voto piissimo perpetuæ felicitatis, victoriarum e triumphu submississime obtusit infin. / Io. Bapt. Homann. – [Ca. 1:1400000]. – Norimb. [Nürnberg] : [Johann Baptist Homann], [zwischen 1702 und 1715]. – 1 Karte : Kupferdruck ; 47 x 55 cm
Titelkartusche mit bildl. Darstellungen oben links, Massstabskartusche unten rechts. Koloriert. Auf Papier aufgeklebt. Handschriftlicher Vermerk auf der Kartenrückseite: "Circulus Austriacus 1. Edition Homann" **Ryh 4602 : 8**

8775 Germania Austriaca compectens S. R. I. circulum Austriacum : ut et reliquas in Germania augustissimæ domui austr. devotas terras hæreditarias / auctore Io. Bapt. Homann. – [Ca. 1:1400000]. – Noribergæ [Nürnberg] : [Johann Baptist Homann], [zwischen 1702 und 1715]. – 1 Karte : Kupferdruck ; 47 x 55 cm
Titelkartusche mit bildl. Darstellungen oben links, Massstabskartusche unten rechts. Koloriert. Handschriftlicher Vermerk auf der Kartenrückseite: "Circulus Austriacus 2. Edition von Homann" **Ryh 4602 : 9**

8776 Maiestas Austriaca sive circulo archi ducato Austriae : cum ceteris augustissimæ huic domui per Germaniam continuo ferme tractu devotis hæreditariis terris : cu[m] grat. et priv. S. R. I. vicariat. in partib. Rheni, Svev. et juris Franconici / ob oculos posit per Matthæum Seutterum s. c. m. g. Augustanum. – [Ca. 1:1400000]. – [Augsburg] : [Matthäus Seutter], [zwischen 1740 und 1760]. – 1 Karte : Kupferdruck ; 48 x 56 cm
Titelkartusche mit bildl. Darstellungen oben links, Massstabskartusche unten rechts. Koloriert **Ryh 4602 : 10**

8777 Potentia archiducum Austriae sive circuli Austriaci delineatio : qua illius fines hodierni graphice et accurate exhibentur / studio et impensis Tob: Conradi Lotteri geographi. – [Ca. 1:1500000]. – Aug: Vindel. [Augsburg] : [Tobias Konrad Lotter], [zwischen 1740 und 1780]. – 1 Karte : Kupferdruck ; 47 x 56 cm
Titelkartusche oben links, Massstabskartusche unten rechts. Koloriert **Ryh 4602 : 11**

8778 Circuli Austriaci in quo sunt archiducatus Austriae ducatus Stiriae Carintiae Carniolae comitatus Tirolis et episcopatus Tridentini novissima descriptio : cum privilegio. – [Ca. 1:910000]. – Amstelodami [Amsterdam] : apud R. [et] I. Ottens, [zwischen 1725 und 1750]. – 1 Karte : Kupferdruck ; 47 x 57 cm
Nebenkarte oben links: "Comitat. Tirolis" (11 x 14 cm). Titel- und Massstabskartusche unten rechts. Koloriert **Ryh 4602 : 12**

8779 S. R. I. circvlvs Avstriacvs : quem componunt archid. Avstriae, dvcatvs Stiriae, Carinthiae, Carnioliae, comit. Tyrolensis, ditionesque Sveviae austriacæ cum suis confiniis = Le cercle d'Avtriche / a Tobia Majero math. cult. legitime designatus ; curantibus Homannianis Heredibus. – [Ca. 1:1700000]. – [Nürnberg] :

[Homännische Erben], a.o 1747. – 1 Karte : Kupferdruck ; 43 x 51 cm
Nullmeridian: Ferro. Koloriert **Ryh 4602 : 13**

8780 Partie septentrionale du cercle d'Autriche : qui comprend l'archiduché d'Autriche, divisé en ses huit quartier; et la haute partie du duché de Stirie : avec privilege / par le Sr. Robert de Vaugondy fils géographe ord. du roi. – [Ca. 1:480000]. – [Paris] : [G. et D. Robert de Vaugondy], 1752. – 1 Karte : Kupferdruck ; 47 x 60 cm. – (Atlas universel / G. und D. Robert de Vaugondy)

Ursprungswerk: "Atlas universel" von G. und D. Robert de Vaugondy (Paris, erschienen 1757/58). Koloriert. Titel auf Kartenrückseite: "Autriche septent.al" **Ryh 4602 : 14**

8781 Partie méridionale du cercle d'Autriche : qui comprend la basse partie du duché de Stirie, le duché de Carinthie, divisé en haute et basse; le duché de Carniole, divisé en haute, basse, moyenne et inter.e Carniole, et l'Istrie impériale : avec privilege / par le Sr. Robert de Vaugondy fils geographe ordinaire du roi ; gravé par Delahaye l'ainé. – [Ca. 1:480000]. – [Paris] : [G. et D. Robert de Vaugondy], 1752. – 1 Karte : Kupferdruck ; 46 x 60 cm. – (Atlas universel / G. und D. Robert de Vaugondy)

Ursprungswerk: "Atlas universel" von G. und D. Robert de Vaugondy (Paris, erschienen 1757/58). Koloriert. Titel auf Kartenrückseite: "Autriche meridionale" **Ryh 4602 : 15**

8782 Partie septentrionale du cercle d'Autriche : qui comprend l'archiduché d Autriche divisé en ses huit quartiers, et la haute partie du duché de Stirie / par le Sr. Robert de Vaugondy fils géographe ord. du roi ; par P. Santini 1777. – [Ca. 1:490000]. – A Venise : chez Mr. Remond.i, [erschienen 1784]. – 1 Karte : Kupferdruck ; 46 x 60 cm. – (Atlas universel / P. Santini, G. A. Remondini ; Vol. 1, Karte 34)

Blattnummer oben rechts: P. I. 34. Ursprungswerk: Neuauflage des "Atlas universel" von P. Santini (Venedig, 1776) durch G. A. Remondini (Venedig, 1784). Koloriert **Ryh 4602 : 16**

8783 Partie méridionale du cercle d'Autriche : qui comprend la basse partie du duché de Stirie, le duche de Carinthie, divisé en haute et basse, le duché de Carniole, divisé en haute, basse, moyenne et inter.e Carniole, et l'Istrie impériale / par le Sr. Robert de Vaugondy fils geographe ordinaire du roy ; par P. Santini 1777. – [Ca. 1:490000]. – A Venise : [Paolo Santini], [erschienen 1784]. – 1 Karte : Kupferdruck ; 46 x 60 cm. – (Atlas universel / P. Santini, G. A. Remondini ; Vol. 1, Karte 35)
Blattnummer oben rechts: P. I. 39 [i.e. P. I. 35]. Ursprungswerk: Neuauflage des "Atlas universel" von P. Santini (Venedig, 1776) durch G. A. Remondini (Venedig, 1784). Koloriert **Ryh 4602 : 17**

8784 Li circoli d'Austria e Baviera : di nuova proiezione : con privilegio dell'ecc.mo senato / G. Zuliani inc. – [Ca. 1:1700000]. – Venezia : presso Antonio Zatta, 1776. – 1 Karte : Kupferdruck ; 30 x 40 cm. – (Atlante novissimo)

Numerierung oben rechts: "F. II.". Ursprungswerk: Band 2 des "Atlante novissimo" von Antonio Zatta (Venezia, ca. 1788). Auf Papier aufgeklebt. Koloriert **Ryh 4602 : 18**

8785 Le cercle d'Autriche. – [Ca. 1:1700000]. – [Paris] : [Mondhare], [erschienen 1780]. – 1 Karte : Kupferdruck ; 30 x 30 cm, Bildgrösse 31 x 55 cm. – (Géographie moderne avec introduction ; 42)

Erläuterungen links und rechts. Nebenkarte oben links: "Suplement du c.le de Tirol" (10 x 9 cm). Nummer oben rechts: "42". Ursprungswerk: "Géographie moderne avec introduction" von Abbé J. B. L. Clouet (Paris : Mondhare, 1780). Koloriert. Auf Papier aufgeklebt **Ryh 4602 : 19**

8786 Der oesterreichische Kreis : nach den Messungen des Hr. P. Liesganig und andern astronomischen Beobachtungen : mit r. kayserl. allergn. Freyheit = Carte géographique representant le cercle d'Autriche / entworfen durch F. L. Güssefeld. – [Ca. 1:1300000]. – Nürnberg : bey den Homännischen Erben, a.o 1788. – 1 Karte : Kupferdruck ; 44 x 57 cm
Nullmeridian: Ferro. Koloriert **Ryh 4602 : 20**

8787 Der oestreichische Kreis. – [Ca. 1:3300000]. – [Wien] : [F. J. J. von Reilly], [zwischen 1789 und 1806]. – 1 Karte : Kupferdruck ; 19 x 25 cm. – (Schauplatz der fünf Theile der Welt ; No. 118)

Titelkartusche unten links, Massstabsleisten oben links. Numerierung innerhalb der Titelkartusche: "Nro. 118". Ursprungswerk: "Schauplatz der fünf Theile der Welt" von Franz Johann Joseph von Reilly (Wien, 1789–1806). Koloriert **Ryh 4602 : 21**

8788 Der oestreichische Kreis / D. F. Sotzmann del. ; B. Glassbach sculps. – [Ca. 1:2500000]. – [Berlin] : [s.n.], [1796]. – 1 Karte : Kupferdruck ; 25 x 29 cm. – (D. F. Sotzmann's Sammlung von Landkarten für Schulen ; No. 6)

Titel und Massstabsleiste oben links. Numerierung oben rechts: "No VI.". Ursprungswerk: "D. F. Sotzmann's Sammlung von Landkarten für Schulen" (Berlin, 1796). Koloriert **Ryh 4602 : 22**

8789 Maiestas Austriaca sive circulo archi ducato Austriae : cum ceteris augustissimæ huic domui per Germaniam continuo ferme tractu devotis hæreditariis terris : cu[m] grat. et priv. S. R. I. vicariat. in partib. Rheni, Sjev. et juris Franconici / ob oculos posit per Matthæum Seutterum s. c. m. g. Augustanum Vind. – Renov. Ioh: Mich: Probst a.o 1797. – [Ca. 1:1400000]. – [Augsburg] : [J. M. Probst], 1797. – 1 Karte : Kupferdruck ; 48 x 56 cm

Titelkartusche oben links, Massstabskartusche mit Legende unten rechts. Koloriert **Ryh 4602 : 23**

8790 Der æsterreichische Kreis : nach den bewährtesten Ortsbestimmungen, den vorzüglichsten Charten und den Coursen der Posten und der Haupt-Commerzial-Strassen / neu entworfen von G. R. Frhr. v. Schmidburger k. k. Hauptmann im Jahre 1801 ; und dem definitiven Entschädigungs Plan vom 8.ten Octob. 1802 gemäss berichtigt von F. Götze. – [Ca. 1:920000]. – Weimar : im

Verlage des Landes Industrie Comptoirs, 1803. – 1 Karte :
Kupferdruck ; 49 x 61 cm
Koloriert **Ryh 4602 : 24**

8791 Der oesterreichische Kreis ohne die Vorlande / nach astronomischen Beobachtungen und den vorzüglichsten Spezialkarten entworfen von C. Mannert. – [Ca. 1:930000]. – Nürnberg : in der kais. priv. Kunsthandlung Adam Gottl: Schneider u: Weigel, 1804. – 1 Karte :
Kupferdruck ; 50 x 63 cm
Koloriert **Ryh 4602 : 25**

10.3.3 Österreich • Austria

8792 Archiducatus Austriae : Generalkarten. – [Versch. Orte], 1573–1806. – 25 Kt. (in Sammelband) ; 54 cm
Systematische Gliederung nach Ryhiner: Kap. 10 (Germania), Sektion 3 (Austria vel Germania austriaca), Bd. 3 **Ryh 4603**

8793 Avstriae dvcatvs chorographia : cum priuilegio / Wolfgango Lazio avctore. – [Ca. 1:1100000]. – [Antwerpen] : [s.n.], [erschienen 1579]. – 1 Karte :
Kupferdruck ; 31 x 44 cm. – (Theatrum orbis terrarum ; 50)
Titelkartusche oben links, Massstabsleiste unten links. Lateinischer Text auf der Kartenrückseite ("Avstria."). Numerierung (Rückseite): "50". Ursprungswerk: "Theatrum orbis terrarum" von Abraham Ortelius (Antwerpen : Plantijn, 1579). Koloriert **Ryh 4603 : 1**

8794 Avstriae dvcatvs chorographia : cum priuilegio / Wolfgango Lazio avctore. – [Ca. 1:1100000]. – [Antwerpen] : [s.n.], [erschienen 1573]. – 1 Karte :
Kupferdruck ; 31 x 44 cm. – (Theatrum oder Schawplatz des Erdbodems ; 27)
Titelkartusche oben links, Massstabsleiste unten links. Deutscher Text auf der Kartenrückseite ("Osterreich."). Numerierung (Rückseite): "27". Ursprungswerk: "Theatrum oder Schawplatz des Erdbodems" von Abraham Ortelius (Antwerpen, 1573). Koloriert **Ryh 4603 : 2**

8795 Avstria archiducatus : cum priuilegio / per Gerardum Mercatorem. – [Ca. 1:700000]. – [Duisburg] : [s.n.], [1585]. – 1 Karte : Kupferdruck ; 30 x 47 cm. – (Germaniae tabule geographicae)
Lateinischer Text ("Avstria archidvcatvs.") auf der Kartenrückseite. Titelkartusche unten links, Massstabsleiste unten Mitte. Seitennumerierung (Rückseite): "X". Ursprungswerk: "Germaniae tabule geographicae" von Gerard Mercator (Duisburg, 1585) **Ryh 4603 : 3**

8796 Avstria archiducatus : cum priuilegio / per Gerardum Mercatorem. – [Ca. 1:700000]. – Amstelodami [Amsterdam] : sumptibus Henrici Hondij, a.o 1627. – 1 Karte : Kupferdruck ; 30 x 47 cm. – (Gerardi Mercatoris atlas sive cosmographicae meditationes de fabrica mundi et fabricati figura)
Titelkartusche unten links, Massstabsleiste unten Mitte. Seitennumerierung (Rückseite): "290", "291" (oben), "Oooooo" (unten). Ursprungswerk: "Gerardi Mercatoris atlas sive cosmographicae meditationes de fabrica mundi et fabricati figura" hrsg. von H. Hondius (Amsterdam, 1630). Koloriert **Ryh 4603 : 4**

8797 Avstria archiducatus. – [Ca. 1:930000]. – Coloniae [Köln] : Johan Bussemacher excudit, 1593. – 1 Karte :
Kupferdruck ; 19 x 29 cm. – (Geographisch Handtbuch)
Titelkartusche unten links, Massstabsleiste unten Mitte, Erläuterungen unterhalb Karte. Deutscher Text auf der Rückseite. Ursprungswerk: "Geographisch Handtbuch" von Matthias Quad (Köln : J. Bussemacher, 1600) **Ryh 4603 : 5**

8798 Avstria archidvcatvs / auctore Wolfgango Lazio. – [Ca. 1:690000]. – Amstelodami [Amsterdam] : Joannes Janssonius excudit, [zwischen 1630 und 1690]. – 1 Karte :
Kupferdruck ; 35 x 49 cm
Titelkartusche unten links, Massstabskartusche unten rechts. Handschriftlicher Vermerk auf der Kartenrückseite: "Austria ducatus von Jansson, 1. Edition" **Ryh 4603 : 6**

8799 Avstria archidvcatvs / auctore Wolfgango Lazio. – [Ca. 1:640000]. – Amstelodami [Amsterdam] : Henricus Hondius excudit, [1633]. – 1 Karte : Kupferdruck ; 35 x 52 cm. – (Atlas ou representation du monde universel, et des parties d'icelui)
Titelkartusche oben rechts, Massstabskartusche und Legende unten Mitte. Französischer Text auf der Kartenrückseite ("L'arche-dvche d'Avstriche."). Numerierung (Rückseite): "513", "516" (oben), "Oooooo" (unten). Ursprungswerk: "Atlas ou representation du monde universel, et des parties d'icelui" von G. Mercator und J. Hondius (Amsterdam : H. Hondius, 1633). Koloriert **Ryh 4603 : 7**

8800 Avstria archidvcatvs / auctore Wolfgango Lazio. – [Ca. 1:640000]. – Amstelodami [Amsterdam] : Guiljelmus Blaeuw excudit, [1647]. – 1 Karte : Kupferdruck ; 35 x 53 cm. – (Novvs Atlas, das ist Weltbeschreibung. [Erster Teil])
Titelkartusche oben rechts, Massstabskartusche und Legende unten Mitte. Deutscher Text auf der Rückseite ("Das Ertzhertzogthumb Oesterreich."). Numerierung (Rückseite): "46" (oben), "Teutschlandt." und "Yy" (unten). Ursprungswerk: 1. Teil des "Novus Atlas" hrsg. von Willem und Joan Blaeu (Deutsche Ausgabe. – Amsterdam, 1647). Koloriert **Ryh 4603 : 8**

8801 Avstria archidvcatvs / auctore Wolfgango Lazio. – [Ca. 1:640000]. – Amstelodami [Amsterdam] : Ioannes Janssonius excudit, [um 1680]. – 1 Karte : Kupferdruck ; 35 x 53 cm. – (Joannis Janssonii novus atlas)
Titelkartusche oben rechts, Massstabskartusche und Legende unten Mitte. Ursprungswerk: "Joannis Janssonii novus atlas", Bd. 1 (Amsterdam, um 1680). Koloriert. Auf Papier aufgeklebt **Ryh 4603 : 9**

8802 Avstria archidvcatvs / auctore Wolfgango Lazio. – [Ca. 1:650000]. – [Oxford] : [Janssonius van Waesbergen – Pitt – Swart], [1683]. – 1 Karte : Kupferdruck ; 34 x 51 cm. – (The English Atlas ; [vol. 3], no. 11)
Titelkartusche oben rechts, Massstabskartusche und Legende unten Mitte. Numerierung oben rechts: "XI". Ursprungswerk: "The English Atlas" hrsg. von M. Pitt, S. Swart und J. Janssonius van Waesbergen (Oxford, 1680–1683). Koloriert. Auf Papier aufgeklebt **Ryh 4603 : 10**

8803 Avstria archidvcatvs / auctore Wolfgango Lazio. – [Ca. 1:650000]. – Amstelædami [Amsterdam] : penes Gerardum Valk et Petrum Schenk, [zwischen 1670 und 1690]. – 1 Karte : Kupferdruck ; 34 x 51 cm

Titelkartusche oben rechts, Massstabskartusche und Legende unten Mitte. Koloriert

Ryh 4603 : 11

8804 Ertz-Hertzogthumb Oesterreich = Archiduché d'Austriche haute, et basse : subdivisées en leurs principaux quartiers [et]c. : avecq privilege pour vingt ans / par N. Sanson d'Abbeuille geographe ordinaire du roy. – [Ca. 1:880000]. – A Paris : chez l'auteur, 1657. – 1 Karte : Kupferdruck ; 30 x 50 cm

Koloriert

Ryh 4603 : 12

8805 Partie du cercle d'Austriche : sçavoir l'archiduché d'Austriche divisé en haute et basse : avec privilege du roy, pour vingt ans / par le Sr. Sanson, geographe ordinaire du roy. – [Ca. 1:510000]. – A Paris : chez H. Jaillot joignant les grands Augustins aux deux globes, 1692. – 1 Karte auf 2 Blättern : Kupferdruck ; 52 x 85 cm
Titelvariante oben ("Partie du cercle d'Austriche ... : divisé en haut ou av dessus de l'Ens et bas ou av dessous de l'Ens : divisé en ses principaux quartiers : dressé sur les memoires les plus nouveaux").
Titelkartusche oben links, Massstabskartusche oben rechts. Koloriert

Ryh 4603 : 13

8806 Partie du cercle d'Austriche : sçavoir l'archiduché d'Austriche divisé en haute et basse : avec privilège du roy, pour vingt ans / par le Sr. Sanson, geographe ordinaire du roy ; Cordier sculpsit ; [Kartusche:] S[imonneau] f. – [Ca. 1:520000]. – A Paris : chez le Sr. Jaillot geographe de Sa Majesté joignant les grands Augustins aux deux globes, 1764. – 1 Karte :

Kupferdruck ; 44 x 63 cm

Koloriert

Ryh 4603 : 15

8807 Partie du cercle d'Austriche : sçavoir l'archiduché d'Austriche divisé en haute et basse : avec privilège d'auteur / par le Sr. Jaillot géographe ; Cordier sculpsit ; [Kartusche:] S[imonneau] f. – [Ca. 1:520000]. – A Paris : chez Dezauche géographe successeur des S.rs de l'Isle et Phil. Buache rue des Noyers, 1784. – 1 Karte :

Kupferdruck ; 44 x 63 cm

Koloriert

Ryh 4603 : 16

8808 Partie du cercle d'Austriche : sçavoir l'archeduché d'Austriche divisé en haute et basse = Austriae circuli pars, archiducatus scilicet Austriae, superioris et inferioris : ad usum serenissimi Burgundiae ducis : présenté a Monseigneur le Duc de Bourgogne / par son tres humble et tres obeissant serviteur H. Jaillot ; G. Drogenham mathematic.s sculp. – [Ca. 1:520000]. – A Paris : chez H. Jaillot, 1696. – 1 Karte : Kupferdruck ; 44 x 60 cm

Koloriert

Ryh 4603 : 17

8809 Partie du cercle d'Austriche : sçavoir l'archiduché d'Austriche divisé en haute et basse = Austriae circuli pars, archiducatus scilicet Austriae superioris et inferioris : ad usum serenissimi Burgundiae ducis : présenté a Monseigneur le Duc de Bourgogne / par son tres humble et tres obeissant serviteur H. Jaillot ; G. Drogenham mathematic.s sculp. – [Ca. 1:520000]. – A Amsterdam : chez R. [et] J. Ottens, [zwischen 1725 und 1750]. –

1 Karte : Kupferdruck ; 44 x 59 cm

Koloriert

Ryh 4603 : 18

8810 L'archiduché d'Autriche : divisee en 8. quartier, avec partie de la Moravie et de Stirie : avec privilege du roy / tirré des memoires les plus nouveaux par I. B. Nolin geographe ord. du roy. – [Ca. 1:590000]. – A Paris : chez I. B. Nolin geographe ord. du roy sur le quay de l'Horloge du palais a l'enseigne de la place de Victoires vers le Pont Neuf, [zwischen 1701 und 1750]. – 1 Karte :

Kupferdruck ; 41 x 56 cm

Titel oberhalb Karte, Massstabsleisten und Legende unten rechts.

Koloriert

Ryh 4603 : 20

8811 Theatre de la guerre en Autriche : contenant le cours du Danube depuis Passau à Presburg : dédié a la noblesse Française : a. p. d. r. / dressé sur la carte de Homan et de Hubener ; par le Sr. le Rouge ing.r geographe du roy. – [Ca. 1:530000]. – A Paris : chez le Rouge rue des Augustins au coin de la rue de St. André des arts, 1742. – 1 Karte : Kupferdruck ; 50 x 82 cm

Koloriert

Ryh 4603 : 21

8812 Theatre de la guerre en Autriche, Baviere, Souabe, le Tirol, et le paÿs aux environs. – [Ca. 1:570000]. –

A Amsterdam : chez J. Covens et C. Mortier, [zwischen 1721 und 1778]. – 1 Karte : Kupferdruck ; 47 x 57 cm

Titel- und Massstabskartusche unten rechts. Verlegervermerk in der Titelkartusche: "chez J. Covens et C. Mortier, qui vendent aussi les Theatres de la guerre de Flandres, Brabant, du Haut-Rhein, de l'Italie, de l'Amerique, des Sevennes, et toutes les cartes en grand point". Koloriert

Ryh 4603 : 22

8813 Archiducatus Austriae tabula : studiò et operâ cujusdam geographi, Societat. Iesu. / J. A. Pfeffel et C. Engelbrecht sculps. et excud. – [Ca. 1:1200000]. – Wien [Wien] : [Johann Georg Schlegel], [1701]. – 1 Karte : Kupferdruck ; 25 x 33 cm. – (Germania Austriaca)

Titel, Massstabsleiste und bildl. Darstellungen unten.

Ursprungswerk: "Germania Austriaca, seu topographia omnium Germaniae provinciarum" von Ignaz Reiffenstuell S. J. (Wien : Johann Georg Schlegel, 1701). Koloriert. Auf Papier aufgeklebt

Ryh 4603 : 23

8814 Das Erzherzogthum Oestreich in der ämtlichen Sprache Niederösterreich. – [Ca. 1:1100000]. – [Wien] : [F. J. J. von Reilly], [zwischen 1789 und 1806]. – 1 Karte : Kupferdruck ; 20 x 35 cm. – (Schauplatz der fünf Theile der Welt ; No. 119)

Titelkartusche oben links, Massstabsleisten oben Mitte.

Numerierung innerhalb der Titelkartusche: "Nro. 119".

Ursprungswerk: "Schauplatz der fünf Theile der Welt" von Franz Johann Joseph von Reilly (Wien, 1789–1806). Koloriert

Ryh 4603 : 24

8815 Karte von dem Erzherzogthum Oesterreich, oder dem Lande ob und unter der Enns / neu verzeichnet herausgegeben von Franz Joh. Jos. von Reilly ; gestochen von Hieron. Benedicti. – [Ca. 1:430000]. – Wien : zu finden im von Reilly'schen Landkarten und Kunstwerke Verschleiss Komtoir, 1796. – 1 Karte : Kupferdruck ; 57 x 78 cm

Titelkartusche unten rechts, Massstabsleisten und Legende oben links. Numerierung unten rechts: "XX". Ursprungswerk: "Grosser deutscher Atlas" von Franz Johann Joseph von Reilly (Wien, 1796). Koloriert
Ryh 4603 : 25

8816 Erz Herzogthum Oesterreich ob und unter der Enns = L'Autriche inferieure et souperieure : nach den neusten und besten Hülfquellen verfast / F. Reisser sc. – [Ca. 1:520000]. – Wien : bey T. Mollo, 1806. – 1 Karte : Kupferdruck ; 50 x 74 cm
Grenzen koloriert
Ryh 4603 : 26

8817 Der österreichische Kreis : nach der neusten Grenz=Berichtigung verfast / F. Reisser sc. – [Ca. 1:1000000]. – Wien : bey T. Mollo und Comp., 1803. – 1 Karte : Kupferdruck ; 50 x 74 cm
Grenzen koloriert
Ryh 4603 : 27

10.3.4 Österreich • Austria

8818 Archiducatus Austriae : ob und unter der Enns, Generalkarten, Spezialkarten. – [Versch. Orte], 1683–1806. – 30 Kt. (in Sammelband) ; 54 cm
Systematische Gliederung nach Ryhiner: Kap. 10 (Germania), Sektion 3 (Austria vel Germania austriaca), Bd. 4
Ryh 4604

8819 Austriae archiducatus pars inferior : in omnes ejusdem quadrantes ditiones accuratissime et distincte delineata : cum privil: ordin: general: Belgii: foederati / per Nicol.m Visscher ; [Kartusche:] G. Gouwen sc. – [Ca. 1:430000]. – Amst: Bat: [Amsterdam] : [Nicolaes Visscher], [nach 1677]. – 1 Karte : Kupferdruck ; 45 x 57 cm
Titel- und Massstabskartusche mit Legende unten rechts. Koloriert
Ryh 4604 : 1

8820 Archiducatus Austriae inferioris in omnes suas quadrantes ditiones divisi nova et exacta tabula / è conatibus Io. Baptistae Homanni. – [Ca. 1:430000]. – Noribergæ [Nürnberg] : [Johann Baptist Homann], [zwischen 1702 und 1715]. – 1 Karte : Kupferdruck ; 47 x 57 cm
Titel- und Massstabskartusche unten rechts. Koloriert. Auf Papier aufgeklebt
Ryh 4604 : 3

8821 Archiducatus Austriae superioris in suas quadrantes ditiones exacte divisi accuratissima tabula : ex amplissima rev. dn Georg Matth. Vischer sac. caes. maj. (Leopoldi glor.mæ mem.) geogra. / desumta et exhibita à Ioh. Baptista Homanno. – [Ca. 1:340000]. – Noribergæ [Nürnberg] : [Johann Baptist Homann], [zwischen 1702 und 1715]. – 1 Karte : Kupferdruck ; 47 x 57 cm
Titel- und Massstabskartusche oben links. Koloriert. Auf Papier aufgeklebt
Ryh 4604 : 4

8822 Archiducatus Austriae inferioris accuratissima tabula : cujus ditiones in suos quadrant. designatae : cum gratia et privil. S. R. I. vicariat[us], in partib[us] Rheni, Sveviae, et juris Franconici / edita opera et studio M. Seutt. ch. s. c. m. geogr. – [Ca. 1:440000]. – Aug. [Augsburg] : Matthaeus Seutter, [zwischen 1740 und 1760]. –

1 Karte : Kupferdruck ; 48 x 56 cm
Titel- und Massstabskartusche unten rechts. Koloriert **Ryh 4604 : 5**

8823 Nova mappa archiducatus Austriae superioris : ditiones in suos quadrantes divisas conspectui sistens juxta recentissimas observation adornata : cu. gr. et pr. S. R. I. vicariat[us] in part. Rheni, Sjev. et juris Francon. / studio et manu Matthæi Seutteri s. c. m. g. – [Ca. 1:350000]. – August. [Augsburg] : Matthæus Seutter, [zwischen 1740 und 1760]. – 1 Karte : Kupferdruck ; 48 x 57 cm
Titel- und Massstabskartusche oben links. Koloriert **Ryh 4604 : 7**

8824 Nova mappa archiducatus Austriae superioris : ditiones in suos quadrantes divisas conspectui sistens juxta recentissimas observation adornata : cu. gr. et pr. S. R. I. vicariat[us] in part. Rheni, Sjev. et juris Francon. / studio et manu Tob. Conrad Lotteri s. c. m. g. – [Ca. 1:350000]. – August. [Augsburg] : [Tobias Conrad Lotter], [nach 1758]. – 1 Karte : Kupferdruck ; 47 x 57 cm
Titel- und Massstabskartusche oben links. Koloriert **Ryh 4604 : 8**

8825 Avstria inf: secundum IIII. quadrantes cum regionibus contiguis / exc: Christoph Weigeli. – [Ca. 1:780000]. – [Nürnberg] : [Christoph Weigel], [nach 1710]. – 1 Karte : Kupferdruck ; 26 x 33 cm
Titel- und Massstabskartusche unten rechts. Koloriert **Ryh 4604 : 9**

8826 Avstria syperior. secundum IIII. quadrantes [et] regiones contiguas / excudente Christophoro Weigelio ; M. Kauffer sculpsit. – [Ca. 1:610000]. – [Nürnberg] : [Christoph Weigel], [nach 1710]. – 1 Karte : Kupferdruck ; 26 x 33 cm
Titelkartusche oben links, Massstabskartusche unten links. Koloriert
Ryh 4604 : 10

8827 Des Erzherzogthums Oestreich Land unter der Enns. – [Ca. 1:860000]. – [Wien] : [F. J. J. von Reilly], [zwischen 1789 und 1806]. – 1 Karte : Kupferdruck ; 20 x 27 cm. – (Schauplatz der fünf Theile der Welt ; No. 120)
Titelkartusche unten rechts, Massstabsleisten unten links. Numerierung innerhalb der Titelkartusche: "Nro. 120". Ursprungswerk: "Schauplatz der fünf Theile der Welt" von Franz Johann Joseph von Reilly (Wien, 1789–1806). Koloriert
Ryh 4604 : 11

8828 Des Erzherzogthums Oestreich Land ob der Enns. – [Ca. 1:700000]. – [Wien] : [F. J. J. von Reilly], [zwischen 1789 und 1806]. – 1 Karte : Kupferdruck ; 22 x 27 cm. – (Schauplatz der fünf Theile der Welt ; No. 126)
Titelkartusche oben links, Massstabsleisten unten links. Numerierung innerhalb der Titelkartusche: "Nro. 126". Ursprungswerk: "Schauplatz der fünf Theile der Welt" von Franz Johann Joseph von Reilly (Wien, 1789–1806). Koloriert
Ryh 4604 : 12

8829 Das Erzherzogthum Niederoestreich unter der Enns : mit Benützung der zuverlässigsten astronomischen und geographischen Beobachtungen, dan[n] einer grossen Anzahl specieller Charten und Handzeichnungen / entworfen von Jos. Marx Freiherrn v. Liechtenstern ; unter dessen Leitung gezeichnet von Joh. Sabatka ; und

gestochen von J. List. – [Ca. 1:370000]. – [Wien] : [s.n.], 1806. – 1 Karte : Kupferdruck ; 47 x 63 cm
Legende oben links. Koloriert **Ryh 4604 : 13**

8830 Das Ertzhertzogtumbs Unter Ostereich erstes Viertl Unter Wiener Wald. – [Ca. 1:240000]. – [S.l.] : [s.n.], [zwischen 1672 und 1680]. – 1 Karte : Kupferdruck ; 39 x 52 cm
Titelkartusche mit Wappen unten rechts **Ryh 4604 : 21**

8831 Dess Ertzhertzogtumbs Unter Ostereich andertes Viertl Ob Wiener Wald. – [Ca. 1:240000]. – [S.l.] : [s.n.], [zwischen 1672 und 1680]. – 1 Karte : Kupferdruck ; 40 x 50 cm
Titelkartusche mit Wappen unten rechts **Ryh 4604 : 22**

8832 Des Ertzhertzogtumbs Unter Ostereich drittes Viertl Unter Mannhartsberg. – [Ca. 1:240000]. – [S.l.] : [s.n.], [zwischen 1672 und 1680]. – 1 Karte : Kupferdruck ; 39 x 50 cm
Titelkartusche mit Wappen unten links **Ryh 4604 : 23**

8833 Des Ertzhertzogtumbs Unter Ostereich viertes Viertl Ob Mannhards Berg. – [Ca. 1:240000]. – [S.l.] : [s.n.], [zwischen 1672 und 1680]. – 1 Karte : Kupferdruck ; 39 x 51 cm
Titelkartusche mit Wappen unten Mitte **Ryh 4604 : 24**

8834 Des Landes unter der Enns Viertel unter dem Wiener Walde. – [Ca. 1:440000]. – [Wien] : [F. J. J. von Reilly], [zwischen 1789 und 1806]. – 1 Karte : Kupferdruck ; 25 x 29 cm. – (Schauplatz der fünf Theile der Welt ; No. 124)
Titelkartusche unten rechts, Massstabsleisten oben Mitte. Numerierung innerhalb der Titelkartusche : "Nro. 124".
Ursprungswerk: "Schauplatz der fünf Theile der Welt" von Franz Johann Joseph von Reilly (Wien, 1789–1806). Koloriert **Ryh 4604 : 25**

8835 Des Landes unter der Enns Viertel ob dem Manhartsberg. – [Ca. 1:440000]. – [Wien] : [F. J. J. von Reilly], [zwischen 1789 und 1806]. – 1 Karte : Kupferdruck ; 18 x 24 cm. – (Schauplatz der fünf Theile der Welt ; No. 121)
Titelkartusche unten rechts, Massstabsleisten unten links. Numerierung innerhalb der Titelkartusche : "Nro. 121".
Ursprungswerk: "Schauplatz der fünf Theile der Welt" von Franz Johann Joseph von Reilly (Wien, 1789–1806). Koloriert **Ryh 4604 : 26**

8836 Des Landes unter der En[n]s Viertel unter dem Manhartsberge. – [Ca. 1:440000]. – [Wien] : [F. J. J. von Reilly], [zwischen 1789 und 1806]. – 1 Karte : Kupferdruck ; 19 x 27 cm. – (Schauplatz der fünf Theile der Welt ; No. 122)
Titelkartusche unten links, Massstabsleisten unten Mitte. Numerierung innerhalb der Titelkartusche : "Nro. 122".
Ursprungswerk: "Schauplatz der fünf Theile der Welt" von Franz Johann Joseph von Reilly (Wien, 1789–1806). Koloriert **Ryh 4604 : 27**

8837 Des Landes unter der Enns Viertel ob dem Wiener Walde. – [Ca. 1:440000]. – [Wien] : [F. J. J. von Reilly],

[zwischen 1789 und 1806]. – 1 Karte : Kupferdruck ; 23 x 33 cm. – (Schauplatz der fünf Theile der Welt ; No. 123)
Titelkartusche oben links, Massstabsleisten unten rechts. Numerierung innerhalb der Titelkartusche : "Nro. 123".
Ursprungswerk: "Schauplatz der fünf Theile der Welt" von Franz Johann Joseph von Reilly (Wien, 1789–1806). Koloriert **Ryh 4604 : 28**

8838 Des Landes ob der Enns Traun und Hausruck Viertel. – [Ca. 1:440000]. – [Wien] : [F. J. J. von Reilly], [zwischen 1789 und 1806]. – 1 Karte : Kupferdruck ; 26 x 31 cm. – (Schauplatz der fünf Theile der Welt ; No. 127)
Titelkartusche oben rechts, Massstabsleisten unten rechts. Numerierung innerhalb der Titelkartusche : "Nro. 127".
Ursprungswerk: "Schauplatz der fünf Theile der Welt" von Franz Johann Joseph von Reilly (Wien, 1789–1806). Koloriert **Ryh 4604 : 29**

8839 Des Landes ob der Enns Mühl Viertel. – [Ca. 1:440000]. – [Wien] : [F. J. J. von Reilly], [zwischen 1789 und 1806]. – 1 Karte : Kupferdruck ; 18 x 27 cm. – (Schauplatz der fünf Theile der Welt ; No. 128)
Titelkartusche unten links, Massstabsleisten oben rechts. Numerierung innerhalb der Titelkartusche : "Nro. 128".
Ursprungswerk: "Schauplatz der fünf Theile der Welt" von Franz Johann Joseph von Reilly (Wien, 1789–1806). Koloriert **Ryh 4604 : 30**

8840 Das Inn Viertel in dem Erzherzogthum Oesterreich ob der Enns. – [Ca. 1:170000]. – In Augsburg : in Verlag Tobias Conrad Lotter, [nach 1758]. – 1 Karte : Kupferdruck ; 46 x 45 cm
Titelkartusche oben links, Ortsregister rechts und links. Koloriert **Ryh 4604 : 31**

8841 Des Landes ob der Enns Inn Viertel. – [Ca. 1:440000]. – [Wien] : [F. J. J. von Reilly], [zwischen 1789 und 1806]. – 1 Karte : Kupferdruck ; 19 x 23 cm. – (Schauplatz der fünf Theile der Welt ; No. 129)
Titelkartusche und Massstabsleisten oben links. Numerierung innerhalb der Titelkartusche : "Nro. 129". Ursprungswerk: "Schauplatz der fünf Theile der Welt" von Franz Johann Joseph von Reilly (Wien, 1789–1806). Koloriert **Ryh 4604 : 32**

8842 Plan de la ville de Vienne en Austriche et ses environs : avec privilege du roy. – [Ca. 1:90000]. – A Paris : chez H. Iailot joignant les grands Augustins aux deux globes, 1683. – 1 Karte : Kupferdruck ; 45 x 64 cm
Titelkartusche oben rechts, Massstabskartusche unten links, Legende unten rechts **Ryh 4604 : 45**

8843 Plan de la ville de Vienne en Austriche et ses environs : avec privilege du roy. – [Ca. 1:90000]. – A Paris : chez H. Iailot joignant les grands Augustins aux deux globes, 1692. – 1 Karte auf 2 Blättern : Kupferdruck ; 44 x 63 cm
Titelkartusche oben rechts, Massstabskartusche unten links, Legende unten rechts. Zweiter Titel oberhalb Karte: "Plan de la ville de Vienne et ses environs / par le Sr. Sanson". Koloriert **Ryh 4604 : 46**

8844 Chorographia VI. milliarium regionis circa urbem Viennam austriacam / depromta ex mappa majori Vischeriana, et ad praesentem statum, uti dominium minus

eminens A. 1734. se habebat, accommodata per Homannianos Heredes. – [Ca. 1:160000]. – [Nürnberg] : [Homännische Erben], A. 1748. – 1 Karte : Kupferdruck ; 46 x 56 cm

Nullmeridian: Ferro. Koloriert. Auf Papier aufgeklebt
Ryh 4604 : 47

8845 Typus choro-topographicus cæsareæ sedis et totius Germaniæ celeberrimæ urbis Viennæ Austriacæ : cum circumjacentis territorii oppidis, cœnobiis, pagis, villis : cum gratia et privil. S. R. I. vicariat. in partib. Rheni, Sveviæ, et juris Franconici / designatus per Matthæum Seutter, sacr. cæs. et regiæ cathol. majest. geogr. Aug. V. – [Ca. 1:160000]. – In Augsburg : anjezo im Verlag bey Tobias Conrad Lotter, [nach 1758]. – 1 Karte :

Kupferdruck ; 43 x 53 cm
Titel oberhalb Karte. Koloriert
Ryh 4604 : 48

8846 Carte des environs de Wienne / levée par Mr. Cassini de Thury en 1761, et 1762 ; Chalmandrier sculp. 1763 ; C. Beauvais scrip. – [Ca. 1:180000]. – [S.l.] : [s.n.], 1763. – 1 Karte : Kupferdruck ; 48 x 67 cm

Nebenkarten: "Plan de Schœnbrunn" (13 x 12 cm, oben rechts), "Plan de Laxenburg" (13 x 17 cm, unten links)
Ryh 4604 : 49

8847 Die Gegend um Wien. – [Ca. 1:160000]. – [Wien] : [F. J. J. von Reilly], [zwischen 1789 und 1806]. – 1 Karte : Kupferdruck ; 23 x 29 cm. – (Schauplatz der fünf Theile der Welt ; No. 125)

Titelkartusche und Massstabsleisten oben rechts. Numerierung innerhalb der Titelkartusche: "Nro. 125". Ursprungswerk: "Schauplatz der fünf Theile der Welt" von Franz Johann Joseph von Reilly (Wien, 1789–1806)
Ryh 4604 : 50

8848 Carte topohydrographique de la ville de Wienne et de ses environs = Topohydrographische Karte der Stadt Wien und ihren umliegenden Gegenden : oder Fortsetzung der Hydrographischen Karte von den oesterreichischen Erbstaaten mit dem Grundriss des Wienflusses als den Zusammenlauf aller Wasserstrassen der Monarchie, seinem Kanal von Burkersdorf und angegebenen Orte zum freyen Hafen / von F. J. Maire Hyd: und Geog: Ing. – [Ca. 1:25000]. – In Wien : bey T. Mollo und Comp., 1801. – 1 Karte auf 4 Blättern : Kupferdruck ; 84 x 103 cm

Nebenkarte oben rechts: Grundriss des Wienflusses (19 x 26 cm). Südwesten oben. Koloriert
Ryh 4604 : 51–54

1801. – 1 Blatt. **Ryh 4604 : 51**

1801. – 1 Blatt. **Ryh 4604 : 52**

1801. – 1 Blatt. **Ryh 4604 : 53**

1801. – 1 Blatt. **Ryh 4604 : 54**

10.3.5 Steiermark, Kärnten, Krain • Styria, Carinthia, Carniola

8849 Austria interior : Generalkarten. – [Versch. Orte], 1657–1804. – 10 Kt. (in Sammelband) ; 54 cm
Systematische Gliederung nach Ryhiner: Kap. 10 (Germania), Sektion 3 (Austria vel Germania austriaca), Bd. 5
Ryh 4605

8850 [Hertzogthumber Steyer, Karnten, Krain, etc.] Hertzogthu[m]ber Steyer, Karnten, Krain, [et]c. = Duchés de Stirie, Carinthie, Carniole, comté de Cilley, marq.sat

des Windes, et autres estats unis et hereditaires aux archiducs d'Austriche : avecq privilege pour vingt ans / par N. Sanson d'Abbeville geographe ord.re du roy. – [Ca. 1:880000]. – A Paris : chez l'auteur, 1657. – 1 Karte : Kupferdruck ; 39 x 57 cm

Koloriert
Ryh 4605 : 1

8851 Partie du cercle d'Autriche : ou sont les duchés de Stirie, de Carinthie, de Carniole et autres estats hereditaires a la maison d'Austriche : avec priuilege du roy pour vingt ans / par le Sr. Sanson, geographe ordinaire du roy. – [Ca. 1:650000]. – A Paris : chez H. Iaillot joignant les grands Augustins aux deux globes, 1677. – 1 Karte auf 2 Blättern : Kupferdruck ; 53 x 85 cm

Zweiter Titel oberhalb Karte. Koloriert
Ryh 4605 : 2

8852 Partie du cercle d'Autriche : ou sont les duchés de Stirie, de Carinthie, de Carniole et autres estats hereditaires a la maison d'Austriche : avec priuilege du roy pour vingt ans / par le Sr. Sanson, geographe ordinaire du roy. – [Ca. 1:670000]. – A Paris : chez H. Iaillot joignant les grands Augustins aux deux globes, 1692. – 1 Karte auf 2 Blättern : Kupferdruck ; 52 x 85 cm

Zweiter Titel oberhalb Karte. Koloriert
Ryh 4605 : 3

8853 Partie du cercle d'Autriche : ou sont les duchés de Stirie, de Carinthie, de Carniole et autres estats hereditaires a la maison d'Austriche : avec priuilege du roy pour vingt ans / par le Sr. Sanson, geographe ordinaire du roy. – [Ca. 1:650000]. – A Paris : chez H. Iaillot joignant les grands Augustins aux deux globes, 1764. – 1 Karte auf 2 Blättern : Kupferdruck ; 52 x 85 cm

Zweiter Titel oberhalb Karte. Koloriert
Ryh 4605 : 4

8854 Partie du cercle d'Autriche : où sont les duchés de Stirie, de Carinthie, de Carniole et autres estats hereditaires à la maison d'Austriche : présenté a Monseigneur le Duc de Bourgogne = Pars altera circuli Austriæ ducatus / par son tres humble et tres obeissant serviteur H: Iaillot. – [Ca. 1:780000]. – A Paris : chez H: Iaillot, [um 1670]. – 1 Karte : Kupferdruck ; 45 x 61 cm
Franz. Titelkartusche unten links, lat. Titel oberhalb Karte, Massstabskartusche unten rechts. Koloriert
Ryh 4605 : 6

8855 Partie du cercle d'Autriche : ou sont les duchés de Stirie, de Carinthie, de Carniole et autres estats hereditaires à la maison d'Austriche : avec privilège du roy / par le S. Jaillot geographe ordinaire du roy ; Cordier sculpisit ; [Kartusche:] S[imonneau] f. – [Ca. 1:780000]. – A Paris : chez le Sr. Dezauche successeur des S.rs De l'Isle et Buache 1.ers géographes du roi rue des Noyers, 1782. – 1 Karte : Kupferdruck ; 44 x 63 cm

Koloriert
Ryh 4605 : 7

8856 Partie du cercle d'Autriche : où sont les duchés de Stirie, de Carinthie, de Carniole et autres estats hereditaires à la maison d'Austriche : présenté a Monseigneur le Duc de Bourgogne : avec privil. = Pars altera circuli Austriæ ducatus / par son tres humble et tres obeissant serviteur H: Iaillot. – [Ca. 1:780000]. –

A Amsterdam : chez Jean Covens et Corneille Mortier, [zwischen 1721 und 1778]. – 1 Karte : Kupferdruck ; 44 x 60 cm

Franz. Titeltkarte unten links, lat. Titel oberhalb Karte, Massstabskarte unten rechts. Koloriert **Ryh 4605 : 8**

8857 Ducatus Stiriae et Carintiae Carniolae Cilleiae q[ue] comitatus, nova tabula : que et pars est meridionalior circuli Austriaci : cum privilegio /per R. [et] I. Ottens. – [Ca. 1:620000]. – Amstelodami [Amsterdam] : [R. et I. Ottens], [zwischen 1725 und 1750]. – 1 Karte : Kupferdruck ; 48 x 54 cm

Titeltkarte mit Wappen unten links, Massstabsleisten und Legende oben links. Koloriert **Ryh 4605 : 10**

8858 Die Herzogthümer Steyermark, Kärnten und Krain, mit den Grafschaften Görz und Gradisca und dem Triester Gebieth in der ämtlichen Sprache Innerösterreich. – [Ca. 1:1300000]. – [Wien] : [F. J. J. von Reilly], [zwischen 1789 und 1806]. – 1 Karte : Kupferdruck ; 21 x 27 cm. – (Schauplatz der fünf Theile der Welt ; No. 130)

Titeltkarte unten links, Massstabsleiste oben links. Numerierung innerhalb der Titeltkarte : "Nro. 130". Ursprungswerk: "Schauplatz der fünf Theile der Welt" von Franz Johann Joseph von Reilly (Wien, 1789–1806). Koloriert **Ryh 4605 : 11**

8859 Karte von Innerösterreich oder das Herzogthum Steyermark Kärnten und Krain mit der Grafschaft Görz und dem Triester Gebieth / F. Reisser sc. – [Ca. 1:790000]. – Wien : bey Tranquillo Mollo, 1804. – 1 Karte : Kupferdruck ; 50 x 73 cm

Titel oben links, Legende und Massstabsleiste unten rechts. Grenzen koloriert **Ryh 4605 : 12**

10.3.6 Steiermark • Styria

8860 Austria interior : Stiria ducatus : Generalkarten. – [Versch. Orte], 1589–1792. – 18 Kt. (in Sammelband) ; 54 cm

Systematische Gliederung nach Ryhiner: Kap. 10 (Germania), Sektion 3 (Austria vel Germania austriaca), Bd. 6 **Ryh 4606**

8861 Stiria : cum privilegio / per Gerardum Mercatorem. – [Ca. 1:500000]. – [Duisburg] : [s.n.], [1589]. – 1 Karte : Kupferdruck ; 29 x 40 cm. – (Italiae, Sclavoniae, et Graeciae ; 16)

Lateinischer Text auf der Kartenrückseite ("Stiria vulgò Stirmarck ..."). Titeltkarte und Massstabsleiste oben rechts. Numerierung (Rückseite): "16". Ursprungswerk: "Italiae, Sclavoniae, et Graeciae" von Gerard Mercator (Duisburg, erstmals 1589) **Ryh 4606 : 1**

8862 Stiria : cum privilegio / per Gerardum Mercatorem. – [Ca. 1:500000]. – [Amsterdam] : [Henricus Hondius], [1630]. – 1 Karte : Kupferdruck ; 29 x 40 cm. – (Gerardi Mercatoris atlas sive cosmographicae meditationes de fabrica mundi et fabricati figura)

Lateinischer Text auf der Kartenrückseite ("Stiria vulgò Stirmarck, ..."). Titeltkarte mit Massstabsleiste oben rechts. Seitennumerierung (Rückseite): "332" und "333" (oben), "LIIIIII" (unten). Ursprungswerk: "Gerardi Mercatoris atlas sive cosmographicae meditationes de fabrica mundi et fabricati figura" hrsg. von H. Hondius (Amsterdam, 1630). Koloriert **Ryh 4606 : 2**

8863 Stiria = Steyrmарck. – [Ca. 1:420000]. – Amsterdami : apud Giuljelmum Blaeuw, [1647]. – 1 Karte : Kupferdruck ; 36 x 49 cm. – (Novvs Atlas, das ist Weltbeschreibung. [Erster Teil])

Titel- und Massstabskarte oben rechts. Deutscher Text auf der Rückseite ("Steyrmarck."). Numerierung (Rückseite): "Xx" (unten). Ursprungswerk: 1. Teil des "Novus Atlas" hrsg. von Willem und Joan Blaeu (Deutsche Ausgabe. – Amsterdam, 1647). Koloriert **Ryh 4606 : 3**

8864 Stiria vulgo Steyrmарck. – [Ca. 1:430000]. – [Oxford] : [Janssonius van Waesbergen – Pitt – Swart], [1683]. – 1 Karte : Kupferdruck ; 36 x 48 cm. – (The English Atlas ; [vol. 3], no. 13)

Titeltkarte oben rechts, Massstabskarte unten links. Numerierung oben rechts: "XIII.". Ursprungswerk: "The English Atlas" hrsg. von M. Pitt, S. Swart und J. Janssonius van Waesbergen (Oxford, 1680–1683) **Ryh 4606 : 4**

8865 Stiria vulgo Steyrmарck. – [Ca. 1:430000]. – [Amsterdam] : apud Gerardum Valk et Petrum Schenk, [zwischen 1670 und 1690]. – 1 Karte : Kupferdruck ; 36 x 48 cm

Titeltkarte oben rechts, Massstabskarte unten links. Koloriert **Ryh 4606 : 5**

8866 Ducatus Stiriae novissima tabula / ex ampliore mappa olim R. D.ni Georgii Matth. Vischer s. c. m. Leopoldi I glor.ssæ mem.æ geographi deducta, et in hac utiliore forma curiosorum oculis exhibita à Ioh. Bapti. Homanno. – [Ca. 1:460000]. – Noribergæ [Nürnberg] : [Johann Baptist Homann], [zwischen 1702 und 1715]. – 1 Karte : Kupferdruck ; 47 x 55 cm

Titeltkarte und Stadtansicht ("Grätz die Haupt-Stadt des gantzen Hertzogthums") Mitte rechts. Koloriert. Auf Papier aufgeklebt **Ryh 4606 : 7**

8867 Stiria ducatus : juxta recentissimas observationes et accuratissimas mappas commoda hac forma aeri in sculptus et usui publico destinatus : cum gratia et privil. S. R. I. vicariat. in partib. Rheni, Sveviae et juris Franconici / per Matth. Seutter s. c. m. geogr. – [Ca. 1:470000]. – Aug. Vind. [Augsburg] : [Matthäus Seutter], [zwischen 1740 und 1760]. – 1 Karte : Kupferdruck ; 47 x 55 cm

Titeltkarte unten links, Massstabskarte und Legende unten rechts. Koloriert **Ryh 4606 : 8**

8868 Stiria ducatus : juxta recentissimas observationes et accuratissimas mappas commoda hac forma aeri in sculptus et usui publico destinatus : cum gratia et privil. S. R. I. vicariat. in partib. Rheni, Sveviae et juris Franconici / per Tob. Conrad Lotter, geogr. – [Ca. 1:470000]. – Aug. Vind. [Augsburg] : [Tobias Konrad Lotter], [nach 1758]. – 1 Karte : Kupferdruck ; 47 x 55 cm

Titeltkarte unten links, Massstabskarte und Legende unten rechts. Koloriert **Ryh 4606 : 9**

8869 Ducatus Styriae tabula : studiô et operâ cujusdam geographi, S. I. / Engelbrecht et Pfeffel sc. et excud. – [Ca. 1:940000]. – Vien [Wien] : [Johann Georg Schlegel], [1701]. – 1 Karte : Kupferdruck ; 25 x 32 cm. – (Germania Austriaca)

Titel und bildl. Darstellungen unten links, Massstabsleiste unten Mitte. Ursprungswerk: "Germania Austriaca, seu topographia omnium Germaniae provinciarum" von Ignaz Reiffenstuell S. J. (Wien : Johann Georg Schlegel, 1701). Koloriert. Auf Papier aufgeklebt **Ryh 4606 : 10**

8870 Le duché de Stirie : suivant les dernières observations : avec privilège du roy / par et chez le Sr. le Rouge ingénieur géographe du roy. – [Ca. 1:470000]. – A Paris : [Georges Louis Le Rouge] rue des Augustins, 1742. – 1 Karte : Kupferdruck ; 47 x 54 cm
Koloriert **Ryh 4606 : 11**

8871 Das Herzogthum Steyermark. – [Ca. 1:1 100000]. – [Wien] : [F. J. J. von Reilly], [zwischen 1789 und 1806]. – 1 Karte : Kupferdruck ; 20 x 29 cm. – (Schauplatz der fünf Theile der Welt ; No. 131)
Titelkartusche unten links, Massstabsleiste oben links. Numerierung innerhalb der Titelkartusche: "Nro. 131". Ursprungswerk: "Schauplatz der fünf Theile der Welt" von Franz Johann Joseph von Reilly (Wien, 1789–1806). Koloriert **Ryh 4606 : 12**

8872 Des Herzogthums Steyermark Judenburger Viertel. – [Ca. 1:450000]. – [Wien] : [F. J. J. von Reilly], [zwischen 1789 und 1806]. – 1 Karte : Kupferdruck ; 23 x 29 cm. – (Schauplatz der fünf Theile der Welt ; No. 134)
Titelkartusche oben rechts, Massstabsleisten unten rechts. Numerierung innerhalb der Titelkartusche: "Nro. 134". Ursprungswerk: "Schauplatz der fünf Theile der Welt" von Franz Johann Joseph von Reilly (Wien, 1789–1806). Koloriert **Ryh 4606 : 27**

8873 Des Herzogthums Steyermark Brucker Viertel. – [Ca. 1:450000]. – [Wien] : [F. J. J. von Reilly], [zwischen 1789 und 1806]. – 1 Karte : Kupferdruck ; 20 x 28 cm. – (Schauplatz der fünf Theile der Welt ; No. 133)
Titelkartusche unten rechts, Massstabsleisten unten links. Numerierung innerhalb der Titelkartusche: "Nro. 133". Ursprungswerk: "Schauplatz der fünf Theile der Welt" von Franz Johann Joseph von Reilly (Wien, 1789–1806). Koloriert **Ryh 4606 : 28**

8874 Des Herzogthums Steyermark Grätzer Viertel. – [Ca. 1:450000]. – [Wien] : [F. J. J. von Reilly], [zwischen 1789 und 1806]. – 1 Karte : Kupferdruck ; 23 x 28 cm. – (Schauplatz der fünf Theile der Welt ; No. 132)
Titelkartusche oben links, Massstabsleisten unten links. Numerierung innerhalb der Titelkartusche: "Nro. 132". Ursprungswerk: "Schauplatz der fünf Theile der Welt" von Franz Johann Joseph von Reilly (Wien, 1789–1806). Koloriert **Ryh 4606 : 29**

8875 Des Herzogthums Steyermark Viertel Marburg und Zilley. – [Ca. 1:450000]. – [Wien] : [F. J. J. von Reilly], [zwischen 1789 und 1806]. – 1 Karte : Kupferdruck ; 23 x 29 cm. – (Schauplatz der fünf Theile der Welt ; No. 135)
Titelkartusche oben links, Massstabsleisten unten rechts. Numerierung innerhalb der Titelkartusche: "Nro. 135". Ursprungswerk: "Schauplatz der fünf Theile der Welt" von Franz Johann Joseph von Reilly (Wien, 1789–1806). Koloriert **Ryh 4606 : 30**

8876 Der nördliche Theil von Untersteyermark oder der Grätzer Kreis / entworfen und gezeichnet von Ioseph Karl

Kindermann ; gestochen zu Wien von Christoph Junker. – [Ca. 1:250000]. – Zu Grätz : verlegt bey Franz Xaver Miller Buchhändlern, 1789. – 1 Karte : Kupferdruck ; 46 x 50 cm. – (Die Provinz Inner-Oesterreich ; No. 2)
Erläuterungen rechts, links oben und links unten. Numerierung oben rechts: "No. 2". Ursprungswerk: "Die Provinz Inner-Oesterreich" von J. K. Kindermann (Graz : F. X. Miller, 1789–1797). Koloriert **Ryh 4606 : 31**

8877 Der mittlere Theil von Untersteyermark oder der Marburger Kreis / entworfen und gezeichnet von Joseph Karl Kindermann ; gestochen zu Wien von Christoph Junker. – [Ca. 1:250000]. – Zu Grätz : verlegt bey Franz Xaver Miller Buchhändlern, 1792. – 1 Karte : Kupferdruck ; 46 x 55 cm. – (Die Provinz Inner-Oesterreich ; No. 3)
Erläuterungen rechts oben und unten. Numerierung oben rechts: "No. 3". Ursprungswerk: "Die Provinz Inner-Oesterreich" von J. K. Kindermann (Graz : F. X. Miller, 1789–1797). Koloriert **Ryh 4606 : 32**

8878 Der östliche Theil von Obersteyermark oder der Brucker Kreis / entworfen und gezeichnet von Joseph Karl Kindermann ; gestochen zu Wien von Christoph Junker. – [Ca. 1:250000]. – Zu Grätz : verlegt bey Franz Xaver Miller Buchhändlern, 1792. – 1 Karte : Kupferdruck ; 46 x 54 cm. – (Die Provinz Inner-Oesterreich ; No. 5)
Erläuterungen unten links und unten rechts. Numerierung oben rechts: "No. 5". Ursprungswerk: "Die Provinz Inner-Oesterreich" von J. K. Kindermann (Graz : F. X. Miller, 1789–1797). Koloriert **Ryh 4606 : 34**

10.3.7 Kärnten • Carinthia

8879 Austria interior : Carinthia ducatus. – [Versch. Orte], 1573–1791. – 18 Kt. (in Sammelband) ; 53 cm
Systematische Gliederung nach Ryhiner: Kap. 10 (Germania), Sektion 3 (Austria vel Germania austriaca), Bd. 7 **Ryh 4607**

8880 Carinthiae ducatus, et Goritiae palatinatus / Wolf. Lazio auctore. – [Ca. 1:900000]. – [Antwerpen] : [s.n.], [erschienen 1573]. – 1 Karte : Kupferdruck ; 33 x 24 cm. – (Theatrum oder Schawplatz des Erdbodems ; 41 A [1])
Deutscher Text auf der Kartenrückseite. Ursprünglich mit "Histriae tabula" und "Zarae, et Sebenici descriptio" zusammen auf 1 Blatt. Numerierung (Rückseite): "41.A.". Ursprungswerk: "Theatrum oder Schawplatz des Erdbodems" von Abraham Ortelius (Antwerpen, 1573). Koloriert **Ryh 4607 : 1 A**

8881 Carinthiae ducatus, et Goritiae palatinatus / Wolf. Lazio auctore. – [Ca. 1:900000]. – [Antwerpen] : [s.n.], [erschienen 1579]. – 1 Karte : Kupferdruck ; 33 x 24 cm. – (Theatrum orbis terrarum ; 75)
Lateinischer Text auf der Kartenrückseite. Ursprünglich mit "Histriae tabula" und "Zarae, et Sebenici descriptio" zusammen auf 1 Blatt. Numerierung (Rückseite): "75". Ursprungswerk: "Theatrum orbis terrarum" von Abraham Ortelius (Antwerpen : Plantijn, 1579). Koloriert **Ryh 4607 : 1 B**

8882 Saltzbrg archiepiscopatus cum ducatu Carinthiae : cum priuilegio / per Gerardum Mercatorem. – [Ca. 1:500000]. – [Duisburg] : [s.n.], [1585]. – 1 Karte :

Kupferdruck ; 32 x 45 cm. – (Germaniae tabule geographicae)

Lateinischer Text ("Saltzbovrg archiepiscopatus") auf der Kartenrückseite. Titeltartusche oben rechts, Massstabsleiste unten rechts. Seitennumerierung (Rückseite): "Y". Ursprungswerk: "Germaniae tabule geographicae" von Gerard Mercator (Duisburg, 1585) **Ryh 4607 : 2**

8883 Saltzbovrg archiepiscopatus cum ducatu Carinthiae : cum priuilegio / per Gerardum Mercatorem. – [Ca. 1:500000]. – Amstelodami [Amsterdam] : sumptibus Henrici Hondij, 1627. – 1 Karte : Kupferdruck ; 32 x 46 cm. – (Atlas ou representation du monde universel, et des parties d'icelui)

Titeltartusche oben rechts, Massstabsleiste unten rechts. Französischer Text auf der Kartenrückseite ("L'esvesche de Saltzbovrg."). Numerierung (Rückseite): "517", "520" (oben), "Pppppp" (unten). Ursprungswerk: "Atlas ou representation du monde universel, et des parties d'icelui" von G. Mercator und J. Hondius (Amsterdam : H. Hondius, 1633). Koloriert **Ryh 4607 : 3**

8884 Saltzbovrg archiepiscopatus, et Carinthia ducatus / auctore Ger. Mercatore. – [Ca. 1:460000]. – [Oxford] : [Janssonius van Waesbergen – Pitt – Swart], [1683]. – 1 Karte : Kupferdruck ; 34 x 48 cm. – (The English Atlas ; [vol. 3], no. 12)

Titel oberhalb Karte, Massstabsleiste unten rechts, Wappen oben rechts. Numerierung oben rechts: "XII.". Ursprungswerk: "The English Atlas" hrsg. von M. Pitt, S. Swart und J. Janssonius van Waesbergen (Oxford, 1680–1683) **Ryh 4607 : 5**

8885 Nova et accurata Carinthiae ducatus tabula geographica : in superiorem et inferiorem divisa : cum insertis partibus, archiepiscopatus Salisburgensi propriis nec non dynastiis aliquot, quae tempore S Henrici imperatoris circa A 1007 episcopatus Bambergensi donationis titulo accesserunt / in lucem edita a Ioh. Bapt. Homanno s. c. m. geographo. – [Ca. 1:350000]. – Norimbergae [Nürnberg] : [Johann Baptist Homann], [nach 1716]. – 1 Karte : Kupferdruck ; 37 x 57 cm, Bildgröße 48 x 57 cm

Stadtansicht ("Die Stadt Clagenfurt", 9 x 36 cm) unten Mitte, zwei bildliche Darstellungen unten links und rechts. Koloriert. Auf Papier aufgeklebt **Ryh 4607 : 8**

8886 Carinthia ducatus distincta in superiorem et inferior. cum insertis dominiis ad archiep. Salisburgens. et episcop. Bambergensis pertinentibus nova mappa geographica : cum gratia et privil. S. R. I. vicariat. in partib. Rheni, Sveviae, et juris Franconici / ob oculos et venum exposita per Matth. Seutter, sac. caes. maj. geogr. – [Ca. 1:360000]. – Aug[sburg] : [Matthäus Seutter], [zwischen 1740 und 1760]. – 1 Karte : Kupferdruck ; 48 x 56 cm Stadtansicht oben: "Clagenfurt" (11 x 35 cm). Titeltartusche oben rechts, Massstabsleisten und Legende unten links. Koloriert **Ryh 4607 : 9**

8887 Carinthia ducatus distincta in superiorem et inferior. cum insertis dominiis ad archiep. Salisburgens. et episcop. Bambergensis pertinentibus nova mappa geographica : cum gratia et privil. S. R. I. vicariat. in partib. Rheni, Sveviae, et juris Franconici / ob oculos et venum exposita

per Tobiam Conradum Lotter, geogr. – [Ca. 1:360000]. – Aug[sburg] : [Tobias Konrad Lotter], [nach 1758]. – 1 Karte : Kupferdruck ; 48 x 56 cm

Stadtansicht oben ("Clagenfurt", 11 x 35 cm). Titeltartusche oben rechts, Massstabsleisten und Legende unten links. Koloriert **Ryh 4607 : 10**

8888 Le duché de Carinthie : suivant les dernieres observations : avec privilege du roi / par le Sr. le Rouge ing.r geographe du roi. – [Ca. 1:360000]. – A Paris : chez le Sr. le Rouge rue des grands Augustins, 1742. – 1 Karte : Kupferdruck ; 37 x 54 cm, Bildgröße 49 x 55 cm Stadtansicht unten Mitte ("Clagenfurt.", 10 x 36 cm), bildl. Darstellungen unten links und rechts. Koloriert **Ryh 4607 : 11**

8889 Ducatus Carinthiae tabula : studiô et operâ cujusdam geographi, Soc. Iesu. / Pfeffel et Engelbrecht sc. et excud. – [Ca. 1:740000]. – Vien [Wien] : [Johann Georg Schlegel], [1701]. – 1 Karte : Kupferdruck ; 25 x 33 cm. – (Germania Austriaca)

Titel und bildl. Darstellungen unten, Massstabsleiste unten Mitte. Ursprungswerk: "Germania Austriaca, seu topographia omnium Germaniae provinciarum" von Ignaz Reiffenstuell S. J. (Wien : Johann Georg Schlegel, 1701). Koloriert. Auf Papier aufgeklebt **Ryh 4607 : 12**

8890 Carte topographique d'Allemagne contenant une partie du comte de Tirol et du duche de Carinthie superieure et l'eveche de Brixen : a. p. d. S. M. i. / fait par I. W. Jaeger ; gravé par J. C. Berndt. – [Ca. 1:210000]. – A Francfort sur le Mein : se vend chez l'auteur, [1789]. – 1 Karte : Kupferdruck ; 45 x 63 cm. – (Grand atlas d'Allemagne en LXXXI feuilles ; feuille 78)

Titel und Massstabsleiste oben. Numerierung oben rechts: "Feuille LXXVIII.". Ursprungswerk: "Grand atlas d'Allemagne en LXXXI feuilles" von J. W. A. Jaeger (Frankfurt a.M., 1789). Koloriert **Ryh 4607 : 13**

8891 Carte topographique d'Allemagne contenant le duché de Carinthie superieur et inferieur, et une partie du duché de Carniole : a. p. d. S. M. i. / fait par I. W. Jaeger ; gravé par I. C. Berndt, a Francfort. – [Ca. 1:210000]. – A Francfort sur le Mein : se vend chez l'auteur, [1789]. – 1 Karte : Kupferdruck ; 46 x 65 cm. – (Grand atlas d'Allemagne en LXXXI feuilles ; feuille 79)

Titel und Massstabsleiste oben. Numerierung oben rechts: "Feuille LXXIX.". Ursprungswerk: "Grand atlas d'Allemagne en LXXXI feuilles" von J. W. A. Jaeger (Frankfurt a.M., 1789). Koloriert **Ryh 4607 : 14**

8892 Das Herzogthum Kärnten österreichischen und salzburgischen Antheils. – [Ca. 1:610000]. – [Wien] : [F. J. J. von Reilly], [zwischen 1789 und 1806]. – 1 Karte : Kupferdruck ; 17 x 29 cm. – (Schauplatz der fünf Theile der Welt ; No. 136)

Titeltartusche oben links, Massstabsleiste unten rechts. Numerierung innerhalb der Titeltartusche : "Nro. 136". Ursprungswerk: "Schauplatz der fünf Theile der Welt" von Franz Johann Joseph von Reilly (Wien, 1789–1806). Koloriert **Ryh 4607 : 15**

8893 Oberkärnten mit den salzburgischen Antheilen. – [Ca. 1:370000]. – [Wien] : [F. J. J. von Reilly], [zwischen

1789 und 1806]. – 1 Karte : Kupferdruck ; 21 x 30 cm. – (Schauplatz der fünf Theile der Welt ; No. 139)
Titelkartusche oben rechts, Massstabsleiste unten Mitte.
Numerierung innerhalb der Titelkartusche : "Nro. 139".
Ursprungswerk: "Schauplatz der fünf Theile der Welt" von Franz Johann Joseph von Reilly (Wien, 1789–1806). Koloriert
Ryh 4607 : 31

8894 Mittel Kärnten. – [Ca. 1:360000]. – [Wien] : [F. J. J. von Reilly], [zwischen 1789 und 1806]. – 1 Karte : Kupferdruck ; 21 x 24 cm. – (Schauplatz der fünf Theile der Welt ; No. 138)
Titelkartusche unten links, Massstabsleiste oben links. Numerierung innerhalb der Titelkartusche : "Nro. 138". Ursprungswerk: "Schauplatz der fünf Theile der Welt" von Franz Johann Joseph von Reilly (Wien, 1789–1806). Koloriert
Ryh 4607 : 32

8895 Unterkärnten mit den salzburgischen Antheilen. – [Ca. 1:350000]. – [Wien] : [F. J. J. von Reilly], [zwischen 1789 und 1806]. – 1 Karte : Kupferdruck ; 21 x 24 cm. – (Schauplatz der fünf Theile der Welt ; No. 137)
Titelkartusche und Massstabsleiste unten links. Numerierung innerhalb der Titelkartusche : "Nro. 137". Ursprungswerk: "Schauplatz der fünf Theile der Welt" von Franz Johann Joseph von Reilly (Wien, 1789–1806). Koloriert
Ryh 4607 : 33

8896 Oberkärnten oder der Villacher Kreis / entworfen und gezeichnet von Joseph Karl Kindermann ; gestochen zu Wien von Christoph Junker. – [Ca. 1:250000]. – Zu Grätz : verlegt bey Franz Xaver Miller Buchhändlern, 1791. – 1 Karte : Kupferdruck ; 46 x 55 cm. – (Die Provinz Inner-Oesterreich ; No. 8)
Erläuterungen unten links und oben rechts. Numerierung oben rechts: "No. 8". Ursprungswerk: "Die Provinz Inner-Oesterreich" von J. K. Kindermann (Graz : F. X. Miller, 1789–1797). Koloriert
Ryh 4607 : 34

8897 Unterkärnten oder der Klagenfurter Kreis / entworfen und gezeichnet von Joseph Karl Kindermann ; gestochen zu Wien von Christoph Junker. – [Ca. 1:250000]. – Zu Grätz : verlegt bey Franz Xaver Miller Buchhändlern, 1790. – 1 Karte : Kupferdruck ; 46 x 55 cm. – (Die Provinz Inner-Oesterreich ; No. 7)
Erläuterungen unten links und rechts. Numerierung oben rechts: "No. 7". Ursprungswerk: "Die Provinz Inner-Oesterreich" von J. K. Kindermann (Graz : F. X. Miller, 1789–1797). Koloriert
Ryh 4607 : 35

10.3.8 Krain, Görz, Istrien, Küstenland • Carniola, Gorizia, Istria, Küstenland

8898 Austria interior : Krain, Görz, Histreich, Littorale. – [Versch. Orte], 1573–1803. – 30 Kt. (in Sammelband) ; 53 cm
Systematische Gliederung nach Ryhiner: Kap. 10 (Germania), Sektion 3 (Austria vel Germania austriaca), Bd. 8
Ryh 4608

8899 Forvm Ivlium, Karstia, Carniola, Histria et Windorvm Marchia : cum priuilegio / per Gerardum Mercatorem. – [Ca. 1:740000]. – [Duisburg] : [s.n.], [1589]. – 1 Karte : Kupferdruck ; 33 x 45 cm. – (Italiae, Sclavoniae, et Graeciae ; 8)

Titelkartusche unten links, Massstabsleiste unten Mitte.
Handschriftliche Numerierung (Rückseite): "Ffff". Ursprungswerk: "Italiae, Sclavoniae, et Graeciae" von Gerard Mercator (Duisburg, erstmals 1589)
Ryh 4608 : 1

8900 Karstia, Carniola, Histria et Windorvm marchia / Ger. Mercatore auctore. – [Ca. 1:610000]. – [Oxford] : [Janssonius van Waesbergen – Pitt – Swart], [1683]. – 1 Karte : Kupferdruck ; 36 x 48 cm. – (The English Atlas ; [vol. 3], no. 17)
Titelkartusche oben links, Massstabskartusche unten links.
Numerierung oben rechts: "XVII". Ursprungswerk: "The English Atlas" hrsg. von M. Pitt, S. Swart und J. Janssonius van Waesbergen (Oxford, 1680–1683)
Ryh 4608 : 2

8901 Karstia, Carniola, Histria et Windorvm marchia / Ger. Mercatore auctore. – [Ca. 1:600000]. – [Amsterdam] : Guiljelm. Blaeu excudit, [1647]. – 1 Karte : Kupferdruck ; 37 x 48 cm. – (Novvs Atlas, das ist Weltbeschreibung. [Erster Teil])
Titelkartusche oben links, Massstabskartusche unten links.
Deutscher Text auf der Rückseite ("Carniola oder Crain.").
Numerierung (Rückseite): "Teutschlandt." und "Ss" (unten).
Ursprungswerk: 1. Teil des "Novus Atlas" hrsg. von Willem und Joan Blaeu (Deutsche Ausgabe. – Amsterdam, 1647). Koloriert
Ryh 4608 : 3

8902 Karstia, Carniola, Histria et Windorvm marchia / Ger. Mercatore auctore. – [Ca. 1:600000]. – [Amsterdam] : Joannis Janssonius excudit, [um 1680]. – 1 Karte : Kupferdruck ; 36 x 47 cm. – (Joannis Janssonii novus atlas)
Titelkartusche oben links, Massstabskartusche unten links.
Ursprungswerk: "Joannis Janssonii novus atlas", Bd. 1 (Amsterdam, erschienen um 1680). Auf Papier aufgeklebt
Ryh 4608 : 4

8903 Karstia, Carniola, Histria et Windorvm marchia / Ger. Mercatore auctore. – [Ca. 1:620000]. – Amstelædami [Amsterdam] : apud G. Valk et P. Schenk, [zwischen 1670 und 1690]. – 1 Karte : Kupferdruck ; 36 x 47 cm
Titelkartusche oben links, Massstabskartusche unten links. Koloriert
Ryh 4608 : 5

8904 Carniola, Cilia comitatvs, et Windorvm marchia / Ger. Mercatore auctore. – [Ca. 1:600000]. – [Amsterdam] : Guiljelm. Blaeu excudit, [um 1650]. – 1 Karte : Kupferdruck ; 37 x 48 cm
Titelkartusche oben links, Massstabskartusche unten links
Ryh 4608 : 6

8905 Tabula ducatus Carnioliae, Vindorum marchiae et Histriae / ex mente illustr.mi quondam L. B. Valvasorii concinnata et exhibita â Io. Bapt. Homanno s. c. m. geogr. – [Ca. 1:500000]. – Noribergæ [Nürnberg] : [Johann Baptist Homann], [nach 1716]. – 1 Karte : Kupferdruck ; 47 x 57 cm
Stadtansicht oben rechts ("Prospect der St. Laybach der Haupt Stadt in Herzogthum Crain", 8 x 29 cm), Nebenkarte mit Erläuterungen unten rechts ("Der Czirknizer See . . .", 9 x 15 cm). Titelkartusche unten links. Koloriert. Auf Papier aufgeklebt
Ryh 4608 : 8

8906 Exactissima ducatus Carniolae Vinidorum marchiae et Histriae delineatio : cum gratia et priv. S. R. I. vicariat., in

partib. Rheni, Sveviæ, et juris Franconici / cura et cælo
Matth. Seutt. s. c. m. g. – [Ca. 1:500000]. – Aug. Vind.
[Augsburg] : [Matthäus Seutter], [zwischen 1740 und
1760]. – 1 Karte : Kupferdruck ; 48 x 56 cm
Nebenkarte unten links: "Der Czirknizer See" (9 x 15 cm).
Titelkartusche oben rechts, Massstabskartusche unten rechts.
Koloriert **Ryh 4608 : 9**

8907 Exactissima ducatus Carniolæ Vinidorum marchia et
Histria delineatio : cum gratia et priv. S. R. I. vicariat., in
partib. Rheni, Sveviæ, et juris Franconici / cura et cælo
Tob. Conr. Lotter, geogr. – [Ca. 1:500000]. – Aug. Vind.
[Augsburg] : [Tobias Konrad Lotter], [nach 1758]. –
1 Karte : Kupferdruck ; 48 x 56 cm
Nebenkarte unten links: "Der Czirknizer See" (9 x 15 cm).
Titelkartusche oben rechts, Massstabskartusche unten rechts.
Koloriert **Ryh 4608 : 10**

8908 Le duché de Carniole : suiv.t les nouv.ls
observations : a. p. d. r. / par le Sr. le Rouge ing.r
géographe du roy. – [Ca. 1:510000]. – A Paris : chez le Sr.
le Rouge ruë des grands Augustins, 1742. – 1 Karte :
Kupferdruck ; 47 x 54 cm
Nebenkarte unten rechts: Lac de Circknitz (9 x 15 cm). Koloriert
Ryh 4608 : 11

8909 Ducatus Carniolæ tabula : stud. et op. cujusdam
geogr. S. I. / C. E[ngelbrecht] et I. A. P[effel] sc. et exc. –
[Ca. 1:730000]. – Vien [Wien] : [Johann Georg Schlegel],
[1701]. – 1 Karte : Kupferdruck ; 25 x 33 cm. – (Germania
Austriaca)
Titelkartusche oben rechts, Massstabsleiste unten links.
Ursprungswerk: "Germania Austriaca, seu topographia omnium
Germaniae provinciarum" von Ignaz Reiffenstuell S. J. (Wien :
Johann Georg Schlegel, 1701). Koloriert. Auf Papier aufgeklebt
Ryh 4608 : 12

8910 Das Herzogthum Krain. – [Ca. 1:1500000]. –
[Wien] : [F. J. J. von Reilly], [zwischen 1789 und 1806]. –
1 Karte : Kupferdruck ; 21 x 26 cm. – (Schauplatz der fünf
Theile der Welt ; No. 140)
Titelkartusche oben rechts, Massstabsleiste unten links.
Numerierung innerhalb der Titelkartusche : "Nro. 140".
Ursprungswerk: "Schauplatz der fünf Theile der Welt" von Franz
Johann Joseph von Reilly (Wien, 1789–1806). Koloriert
Ryh 4608 : 13

8911 [Alpkarte] / Fr. X. Baraga Ing. del. Labaci 1778 ; J.
Adam sculp. – [Ca. 1:460000]. – [Leipzig] : [Breitkopf],
1778. – 1 Karte : Kupferdruck ; 43 x 65 cm
Nebenkarte unten links: südlicher Teil Istriens (10 x 12 cm). Ohne
Titel, Legendenkartusche Mitte links, bildl. Darstellung oben rechts.
Enthält Angaben über wirtschaftlich verwendbare Mineralien.
Ursprungswerk: 1. Band der "Oryctographia Carniolica" von Georg
Jacob Belsazar Hacquet (Leipzig : Breitkopf, 1778–89)
Ryh 4608 : 14

8912 Natur und Kunst Producten Karte von Krain. /
gezeichnet von H. W. von Blum, Frh. von Kempen ;
gestochen von Bernard in Wien. – [Ca. 1:1000000]. –
[Wien] : [Johann Otto], [1796]. – 1 Karte : Kupferdruck ;
25 x 33 cm. – (Natur und Kunst Producten Atlas der
oestreichischen, deutschen Staaten)

Legende links. Nullmeridiane: Wien, Ferro. Ursprungswerk: "Natur
und Kunst Producten Atlas der oestreichischen, deutschen Staaten"
von Heinrich Wilhelm Blum von Kempen (Wien : Johann Otto,
1796). Koloriert **Ryh 4608 : 15**

8913 Natur und Kunst Producten Karte von Kærnten /
gezeichnet durch H. W. von Blum Frh. von Kempen ;
gestochen von Johan Wenzl Engelmann in Wien. – [Ca.
1:1000000]. – [Wien] : [Johann Otto], [1796]. – 1 Karte :
Kupferdruck ; 25 x 33 cm. – (Natur und Kunst Producten
Atlas der oestreichischen, deutschen Staaten)
Legende links. Nullmeridiane: Wien, Ferro. Ursprungswerk: "Natur
und Kunst Producten Atlas der oestreichischen, deutschen Staaten"
von Heinrich Wilhelm Blum von Kempen (Wien : Johann Otto,
1796). Koloriert **Ryh 4608 : 16**

8914 Charte von Kærnthnen und Krain, nebst den
Grafschaften Görz und Gradiska und dem Gebiethe von
Triest = Carte de la Carinthie et de la Carniole : avec les
comtés de Gorice et de Gradisca et le gouvernement de
Trieste / entworfen und gezeichnet von I. K.
Kindermann. – [Ca. 1:530000]. – Wien : im Verlage des
Kunst- und Industrie-Comptoirs, 1803. – 1 Karte :
Kupferdruck ; 45 x 56 cm. – (Atlas des österreichischen
Kaiserthums)
Deutscher Titel oben rechts, franz. Titel unten rechts, Erläuterungen
und Legende unten links. Ursprungswerk: "Atlas des
österreichischen Kaiserthums" (Wien : Kunst- und Industrie-
Comptoir, 1805). Koloriert **Ryh 4608 : 17**

8915 Ober Krain. – [Ca. 1:510000]. – [Wien] : [F. J. J.
von Reilly], [zwischen 1789 und 1806]. – 1 Karte :
Kupferdruck ; 17 x 28 cm. – (Schauplatz der fünf Theile
der Welt ; No. 141)
Titelkartusche und Massstabsleisten oben rechts. Numerierung
innerhalb der Titelkartusche : "Nro. 141". Ursprungswerk:
"Schauplatz der fünf Theile der Welt" von Franz Johann Joseph von
Reilly (Wien, 1789–1806). Koloriert **Ryh 4608 : 31**

8916 Unter Krain. – [Ca. 1:510000]. – [Wien] : [F. J. J.
von Reilly], [zwischen 1789 und 1806]. – 1 Karte :
Kupferdruck ; 20 x 24 cm. – (Schauplatz der fünf Theile
der Welt ; No. 142)
Titelkartusche unten links, Massstabsleisten oben rechts.
Numerierung innerhalb der Titelkartusche : "Nro. 142".
Ursprungswerk: "Schauplatz der fünf Theile der Welt" von Franz
Johann Joseph von Reilly (Wien, 1789–1806). Koloriert
Ryh 4608 : 32

8917 Inner Krain mit der windischen Mark und dem
Triester Gebiethe. – [Ca. 1:510000]. – [Wien] : [F. J. J.
von Reilly], [zwischen 1789 und 1806]. – 1 Karte :
Kupferdruck ; 22 x 25 cm. – (Schauplatz der fünf Theile
der Welt ; No. 143)
Titelkartusche unten rechts, Massstabsleisten oben rechts.
Numerierung innerhalb der Titelkartusche : "Nro. 143".
Ursprungswerk: "Schauplatz der fünf Theile der Welt" von Franz
Johann Joseph von Reilly (Wien, 1789–1806). Koloriert
Ryh 4608 : 33

8918 Mappa litho=hydrographica nationis Slavicæ ad
occidentem solem sitæ / gezeichnet von Lieber zu Laibach

a.o 1782 ; J. Adam sc. – [Ca. 1:420000]. – [Leipzig] : [Breitkopf], 1782. – 1 Karte : Kupferdruck ; 29 x 88 cm
Titelkartusche unten links, Legende unten Mitte, bildl.
Darstellungen unten. Enthält Angaben über wirtschaftlich verwertbare Mineralien. Ursprungswerk: "Oryctographia Carniolica" von Georg Jacob Belsazar Hacquet (Leipzig : Breitkopf, 1778–89)
Ryh 4608 : 35

8919 Goritiae, Karstii, Chaczeolae, Carniolae, Histriae, et Windorvm marchae descrip. – [Ca. 1:1000000]. – [Antwerpen] : [s.n.], [erschienen 1573]. – 1 Karte : Kupferdruck ; 31 x 23 cm. – (Theatrum oder Schawplatz des Erdbodems ; 31 A [2])
Titel oben. Text unten rechts: "Hec tabula concinnata est ex corographijs Wolfg. Lazij ...". Ursprungswerk: "Theatrum oder Schawplatz des Erdbodems" von Abraham Ortelius (Antwerpen, 1573). Koloriert. Ursprünglich zusammen mit der Karte "Rhetiae alpestris descriptio" auf einem Blatt. Am linken Rand mit der gleichen Karte (lat. Ausgabe 1579) zusammengeklebt
Ryh 4608 : 41 A

8920 Goritiae, Karstii, Chaczeolae, Carniolae, Histriae, et Windorvm marchae descrip. – [Ca. 1:1000000]. – [Antwerpen] : [s.n.], [erschienen 1579]. – 1 Karte : Kupferdruck ; 31 x 23 cm. – (Theatrum orbis terrarum ; 57 [B])
Titel oben. Text unten rechts: "Hec tabula concinnata est ex corographijs Wolfg. Lazij ...". Ursprungswerk: "Theatrum orbis terrarum" von Abraham Ortelius (Antwerpen : Plantijn, 1579). Koloriert. Ursprünglich zusammen mit der Karte "Rhetiae alpestris descriptio" auf einem Blatt. Am rechten Rand mit der gleichen Karte (dt. Ausgabe 1573) zusammengeklebt
Ryh 4608 : 41 B

8921 Histriae tabula / a Petro Coppo descr. Zarae, et Sebenici descriptio. – [Antwerpen] : [s.n.], [erschienen 1579]. – 2 Karten auf 1 Blatt : Kupferdruck ; je 15 x 23 cm. – (Theatrum orbis terrarum ; 75 [B/C])
"Histriae tabula" oben (ca. 1:400 000), "Zarae, et Sebenici descriptio" unten (ca. 1:500 000). Ursprungswerk: "Theatrum orbis terrarum" von Abraham Ortelius (Antwerpen : Plantijn, 1579). Koloriert. Ursprünglich zusammen mit der Karte "Carinthiae ducatus" auf einem Blatt. Am linken Rand mit der gleichen Karte (dt. Ausgabe 1573) zusammengeklebt
Ryh 4608 : 42 A

8922 Histriae tabula / a Petro Coppo descr. Zarae, et Sebenici descriptio. – [Antwerpen] : [s.n.], [erschienen 1573]. – 2 Karten auf 1 Blatt : Kupferdruck ; je 15 x 23 cm. – (Theatrum oder Schawplatz des Erdbodems ; 41 A, 2)
"Histriae tabula" oben (ca. 1:400 000), "Zarae, et Sebenici descriptio" unten (ca. 1:500 000). Ursprungswerk: "Theatrum oder Schawplatz des Erdbodems" von Abraham Ortelius (Antwerpen, 1573). Koloriert. Ursprünglich zusammen mit der Karte "Carinthiae ducatus" auf einem Blatt. Am rechten Rand mit der gleichen Karte (lat. Ausgabe 1579) zusammengeklebt
Ryh 4608 : 42 B

8923 Istria olim Iapidia / Ben: W[right] sc. – [Ca. 1:300000]. – [Bologna] : [F. Magini], [1632]. – 1 Karte : Kupferdruck ; 33 x 46 cm. – (Italia / G. A. Magini)
Widmungskartusche unten rechts: "All'ill.mo S.or mio prone oss.mo il S.or Ferdinando Riario marchese di Castiglione [et] senatore Bol:

Gio. Antonio Magini math.co dello studio di Bologna".
Titelkartusche oben links, Masssstabsleiste unten rechts. Osten oben.
Ursprungswerk: "Italia" von Giovanni Antonio Magini (Bologna : Fabio Magini, 1632). Koloriert. Auf Papier aufgeklebt
Ryh 4608 : 43

8924 Istria olim Iapidia. – [Ca. 1:270000]. – [Amsterdam] : [Joan Blaeu], [1647 oder 1648]. – 1 Karte : Kupferdruck ; 36 x 48 cm. – (Novvs Atlas, das ist Weltbeschreibung, Drittes Theil)
Titelkartusche oben links, Massstabskartusche unten rechts.
Deutscher Text auf der Kartenrückseite: "Istria.". Numerierung (Rückseite): "58" (oben), "Italia." und "Aaa" (unten).
Ursprungswerk: 3. Teil des "Novus Atlas" hrsg. von Joan Blaeu (Deutsche Ausgabe. – Amsterdam, 1647 oder 1648). Koloriert
Ryh 4608 : 44

8925 L'Istrie : avec privilege / par Mr. Blaeu. – [Ca. 1:270000]. – Se vend a Amsterdam : chez Covens [et] Mortier, [zwischen 1721 und 1778]. – 1 Karte : Kupferdruck ; 37 x 48 cm
Titelkartusche oben links, Massstabskartusche unten rechts. Osten oben. Numerierung unten rechts: "27". Koloriert
Ryh 4608 : 47

8926 Nouvelle carte de l'Istrie : suivant le plan dressé sur les lieux / par P. Santini 1780. – [Ca. 1:340000]. – A Venise : chez Mr. Remondini, [erschienen 1784]. – 1 Karte : Kupferdruck ; 44 x 55 cm. – (Atlas universel / P. Santini, G. A. Remondini ; Vol. 2, Karte 16)
Osten oben. Blattnummer oben rechts: P. II. J6 [=16].
Ursprungswerk: Neuauflage des "Atlas universel" von P. Santini (Venedig, 1776) durch G. A. Remondini (Venedig, 1784). Koloriert
Ryh 4608 : 49

8927 Die gefürsteten Grafschaften Görz und Gradisca mit der Hauptmannschaft Tulmino. – [Ca. 1:450000]. – [Wien] : [F. J. J. von Reilly], [zwischen 1789 und 1806]. – 1 Karte : Kupferdruck ; 25 x 26 cm. – (Schauplatz der fünf Theile der Welt ; No. 144)
Titelkartusche oben links, Massstabsleisten unten links.
Numerierung innerhalb der Titelkartusche: "Nro. 144".
Ursprungswerk: "Schauplatz der fünf Theile der Welt" von Franz Johann Joseph von Reilly (Wien, 1789–1806). Koloriert
Ryh 4608 : 50

8928 Natur und Kunst Producten Karte von Friaul und dem deutschen Litorale. Grundriss der Stadt und des Freyhafens Triest. / gezeichnet von H. W. von Blum, Frh. von Kempen ; gestochen von Bernard in Wien. – [Wien] : [Johann Otto], [1796]. – 2 Karten auf 1 Blatt : Kupferdruck ; je 26 x 173 cm. – (Natur und Kunst Producten Atlas der oestreichischen, deutschen Staaten)
Plan "Grundriss ..." links (Erläuterungen und Legende unten rechts), Karte "Natur und Kunst ..." rechts (ca. 1:1 000 000, Legende unten links). Nullmeridiane: Wien, Ferro. Ursprungswerk: "Natur und Kunst Producten Atlas der oestreichischen, deutschen Staaten" von Heinrich Wilhelm Blum von Kempen (Wien : Johann Otto, 1796). Koloriert
Ryh 4608 : 51

10.3.9 Tirol, Vorarlberg • Tyrol, Vorarlberg

8929 Austria superior : Tirolis comitatus, vorarlbergische Herrschaften. – [Versch. Orte], 1573–1797. – 39 Kt. (in Sammelband) ; 54 cm

Systematische Gliederung nach Ryhiner: Kap. 10 (Germania),
Sektion 3 (Austria vel Germania austriaca), Bd. 9 **Ryh 4609**

8930 Rhetiae alpestris descriptio, in qua hodie Tirolis comitatvs. : cum gratia et priuilegio / ex tabula Wolfgangi Lazij, quam Joan Maior Viennensis edidit. – [Ca. 1:100000]. – [Antwerpen] : [s.n.], [erschienen 1573]. – 1 Karte : Kupferdruck ; 34 x 26 cm. – (Theatrum oder Schawplatz des Erdbodems ; 31 A [1])
Titelkartusche oben. Kartenrückseite: Deutscher Text ("Die Graffschaft Tyrol." und "Goritia, Karstia, ...") und Seitennummer ("31.A."). Ursprungswerk: "Theatrum oder Schawplatz des Erdbodems" von Abraham Ortelius (Antwerpen, 1573). Koloriert. Ursprünglich zusammen mit der Karte "Goritiae, Karstii ..." auf einem Blatt. Am rechten Rand mit der gleichen Karte (lat. Ausgabe 1579) zusammengeklebt **Ryh 4609 : 1 A**

8931 Rhetiae alpestris descriptio, in qua hodie Tirolis comitatvs. : cum gratia et priuilegio / ex tabula Wolfgangi Lazij, quam Joan Maior Viennensis edidit. – [Ca. 1:100000]. – [Antwerpen] : [s.n.], [erschienen 1579]. – 1 Karte : Kupferdruck ; 34 x 26 cm. – (Theatrum orbis terrarum ; 57 [A])
Titelkartusche oben. Lat. Text und Seitennummer ("57") auf der Kartenrückseite. Ursprungswerk: "Theatrum orbis terrarum" von Abraham Ortelius (Antwerpen : Plantijn, 1579). Koloriert. Ursprünglich zusammen mit der Karte "Goritiae, Karstii ..." auf einem Blatt. Am linken Rand mit der gleichen Karte (dt. Ausgabe 1573) zusammengeklebt **Ryh 4609 : 1 B**

8932 Tarvisina marchia et Tirolis comitatvs : cum priuilegio / per Gerardum Mercatore[m]. – [Ca. 1:720000]. – [Amsterdam] : [Jodocus Hondius], [nach 1600]. – 1 Karte : Kupferdruck ; 34 x 42 cm
Titelkartusche mit Massstabsleiste oben links. Handschriftliche Numerierung (Kartenrückseite): "Gggg" **Ryh 4609 : 2**

8933 Comitatus Tirolensis. – [Ca. 1:530000]. – [Oxford] : [Janssonius van Waesbergen – Pitt – Swart], [1683]. – 1 Karte : Kupferdruck ; 38 x 49 cm. – (The English Atlas ; [vol. 3], no. 4)
Titelkartusche unten rechts, Massstabskartusche unten links. Numerierung oben rechts: "IV.". Ursprungswerk: "The English Atlas" hrsg. von M. Pitt, S. Swart und J. Janssonius van Waesbergen (Oxford, 1680–1683). Auf Papier aufgeklebt **Ryh 4609 : 3**

8934 Comitatus Tirolensis. – [Ca. 1:520000]. – [Amsterdam] : Joannes Janssonius excudit, [um 1680]. – 1 Karte : Kupferdruck ; 39 x 50 cm. – (Joannis Janssonii novus atlas)
Titelkartusche unten rechts, Massstabskartusche unten links. Ursprungswerk: "Joannis Janssonii novus atlas", Bd. 1 (Amsterdam, um 1680). Auf Papier aufgeklebt. Handschriftliche Numerierung oben rechts ("15.") und unten links ("46.") **Ryh 4609 : 4**

8935 Tyrolis comitatvs. – [Ca. 1:630000]. – [Amsterdam] : [Joan Blaeu], [um 1660]. – 1 Karte : Kupferdruck ; 45 x 55 cm
Titelkartusche oben links, Massstabskartusche unten links. Widmungskartusche unten rechts: "Serenissimo principi Ferdinando Carolo, d. g. archidvci Avstriae, dvci Bvrgvndiae, comiti Tyrolis, [et] Goritiae, landgravio Alsatiae, [et]c. tabulam hanc humillime offert et dedicat I. Blaeu". Koloriert **Ryh 4609 : 5**

8936 [Ducatus nobilissimus Tirolensis.] Ducat[us] nobilissim[us] Tirolensis / L. C. Glotsch scul. – [Ca. 1:810000]. – [S.l.] : [s.n.], [um 1700]. – 1 Karte : Kupferdruck ; 28 x 34 cm
Titelkartusche unten rechts, Massstabskartusche unten links. Koloriert. Auf Leinen aufgeklebt **Ryh 4609 : 8 A**

8937 Die firstlich Graffschaft Tÿrol / Adam Com á Brandis delineauit ; Iac: Iezl fecit Æni:. – [Ca. 1:1200000]. – [Bozen] : [Paul Nikolaus Führer], 1678. – 1 Karte : Kupferdruck ; 22 x 18 cm
Numerierung oben rechts: "Fol: 1 Part: 1". Ursprungswerk: "Dess tirolischen Adlers immergrünendes Ehren-Kränzlel" von Franz Adam Brandis (Bozen : Paul Nikolaus Führer, 1678). Grenze koloriert **Ryh 4609 : 8 B**

8938 Circuli Austriaci pars occidentalior : comprehendens comitatum principalem Tirolis episcopatus Tridentinum et Brixensem comitatus Brigantinum Feldkirchiaë Sonnebergæ Pludentii etc. : cum privil potent. d. ord. holl. westfrisiaeq. / per F. de Witt. – [Ca. 1:560000]. – [Amsterdam] : [Frederick de Wit], [nach 1688]. – 1 Karte : Kupferdruck ; 46 x 56 cm
Titelkartusche unten rechts, Massstabskartusche mit Legende unten links. Koloriert. Handschriftliche Numerierung oben rechts: "39" **Ryh 4609 : 10**

8939 Circuli Austriaci pars occidentalior : comprehendens comitatum principalem Tirolis episcopatus Tridentinum et Brixensem comitatus Brigantinum Feldkirchiaë Sonnebergæ Pludentii etc. : cum privil potent. d. ord. holl. westfrisiaeq. / per F. de Witt. – [Ca. 1:560000]. – [Amsterdam] : ex officina I. Covens et C. Mortier, [zwischen 1721 und 1778]. – 1 Karte : Kupferdruck ; 46 x 56 cm
Titelkartusche unten rechts, Massstabskartusche mit Legende unten links. Koloriert **Ryh 4609 : 11**

8940 Status Tirolensis : qui complectitur ipsissimum ejusdem nominis, et anexum ei Brigantinaë comitatus, simul atque Tridentini diöcesin. / Gerardô Valk authore; tabula planë nova. – [Ca. 1:490000]. – [Amsterdam] : [Gerard Valck], [zwischen 1670 und 1690]. – 1 Karte : Kupferdruck ; 48 x 57 cm
Titel- und Massstabskartusche unten links. Koloriert **Ryh 4609 : 12**

8941 Le Tirol, souz le nom duquel s'entendent le comté de Tirol; puis les comtés de Bregentz, Feldkirck, Montfort, Pludentz, [et]c sujets; et les evesches de Trente, et Brixen en protection des comtes de Tirol : avecq priuilege pour vingt ans / par le Sr. Sanson d'Abbeuille geogr. ord.re du roy. – [Ca. 1:880000]. – A Paris : chez l'auteur, 1654. – 1 Karte : Kupferdruck ; 34 x 45 cm
Koloriert **Ryh 4609 : 13**

8942 Le Tirol, souz le nom duquel s'entendent le comté de Tirol; puis les comtés de Bregentz, Feldkirck, Montfort, Pludentz, [et]c sujets; et les evesches de Trente, et Brixen en protection des comtes de Tirol : avecq priuilege pour vingt ans / par le Sr. Sanson d'Abbeuille geogr. ord.re du

roy. – [Ca. 1:880000]. – A Paris : chez l'auteur, 1684. – 1 Karte : Kupferdruck ; 34 x 46 cm
Koloriert **Ryh 4609 : 14**

8943 Le comté de Tirol, les eveschés de Trente et de Brixen, [et]c. : dédié au roy / par son tres-humble, tres-obessant, tres fidele sujet et serviteur AHubert Iaillot, geographe ordinaire de Sa Majesté ; Cordier sculpsit ; [Kartusche:] N. Tardieu f. – [Ca. 1:440000]. – A Paris : chez Dezauche geographe successeur des S.rs Delisle et Phil. Buache Iers géographes du roi rue des Noyers, [nach 1781]. – 1 Karte : Kupferdruck ; 47 x 69 cm
Titelkartusche unten rechts, Massstabskartusche unten links.
Koloriert **Ryh 4609 : 15**

8944 Le comté de Tirol, l'evesché et comté de Trente, l'evesché de Brixen, et partie de l'archeveché de Saltzbourg, [et]c. : avec privilege. – [Ca. 1:430000]. – A Amsterdam : chez I. Covens et C. Mortier, [zwischen 1721 und 1778]. – 1 Karte auf 2 Blättern : Kupferdruck ; 95 x 58 cm
Titel oberhalb Karte. Gehört ev. zur vierblättrigen Karte "Le grand teatre de la guerre en Italie" von Covens und Mortier. Koloriert
Ryh 4609 : 16

8945 Tirol samt denen angrenzend= und einverleibten Ländern nach möglichster Richtigkeit. – [Ca. 1:460000]. – Nürnberg : bey Christoph Riegel, [zwischen 1680 und 1714]. – 1 Karte : Kupferdruck ; 44 x 53 cm
Titelkartusche unten rechts, Massstabsleisten unten links. Koloriert.
Auf Papier aufgeklebt **Ryh 4609 : 17**

8946 Le comté de Tirol et les fiefs qui en dependent : avec les eveches de Trente, de Brixen et de Constance, partie des etats de Venise, de Suisses et Grisons [et]c. : dressé sur les memoires de Magin de Cantelli et plusieurs autres : dedié a Sa Majesté tres chretienne : avec privilege du roy / par son tres humble et tres obeissant serviteur et fidel sujet I. B. Nolin, geographe ordinaire de Sa Majesté et de s. a. r. Monsieur. – [Ca. 1:670000]. – A Paris : chez I. B. Nolin ... sur le quay de l'Horloge du palais a l'enseigne de la place des Victoires vers le Pont Neuf, 1701. – 1 Karte : Kupferdruck ; 40 x 56 cm
Titel oben Mitte, Massstabsleisten oben links, Legende oben rechts.
Koloriert **Ryh 4609 : 18**

8947 [Tirolensis comitatus et Brixiensis episc. novissimus atque accuratissimus typus.] Tirolensis comit[atus] et Brixiensis episc. novissimus atque accuratissimus typus : complectens etiam confinia Bavariæ, Helvetiæ, Tridentin ac Venetiar. : cum privileg. / studio et arte Petri Schenck. – [Ca. 1:600000]. – Amstelædami [Amsterdam] : apud Petrum Schenck, [nach 1686]. – 1 Karte : Kupferdruck ; 47 x 57 cm
Titelkartusche oben links, Massstabsfeld unten rechts. Koloriert
Ryh 4609 : 19

8948 Comitatus principalis Tirolis : in quo episc. Tridentin[us] et Brixiensis, comitatus Brigantinus, Feldkirchiæ Sonnenbergæ et Pludentii accurate exhibentur / editore Ioh. Baptista Homanno sacræ c'.

majestatis geographo. – [Ca. 1:560000]. – Noribergæ [Nürnberg] : [Johann Baptist Homann], [nach 1716]. – 1 Karte : Kupferdruck ; 47 x 57 cm
Titelkartusche unten rechts, Massstabsleisten unten links. Koloriert
Ryh 4609 : 21

8949 Principali dignitate gaudens comitat. Tirolis : episcopat. Tridentinum et Brixiensem ut et comitat. Brigantinum Feldkirch Sonneberg et Pludentinum continens quo ad omnes urbes, oppida, acres, cœnobia, pagos exactissime designata : cum gratia et privil. S. R. I. vicariat., in partib. Rheni, Sveviæ, et juris Franconici / cura et manu Matthæi Seutteri, sac. cæs. maj. geogr. – [Ca. 1:580000]. – [Augsburg] : [Matthäus Seutter], [zwischen 1740 und 1760]. – 1 Karte : Kupferdruck ; 47 x 55 cm
Titelkartusche unten rechts, Massstabskartusche unten links.
Koloriert **Ryh 4609 : 22**

8950 Le comté du Tirol l'eveché de Trente et de Brixen : suivant les dernieres observations avec les routtes et passages : a. p. d. r. / par le Sr. le Rouge ing.r géographe du roi. – [Ca. 1:580000]. – A Paris : chez le Sr. le Rouge rue des gr.ds Augustins, 1742. – 1 Karte : Kupferdruck ; 47 x 55 cm
Ansicht unten rechts: "Fort de Kofel". Koloriert **Ryh 4609 : 23**

8951 Le Tyrol : sous le nom duquel l'on comprend le comté de Tyrol, les comtés annexes de Bregentz, Feldkirck, Monfort, Pludentz, [et]c. et les évêchés de Trente, et de Brixen, sous la protection des comtes de Tyrol : avec privilege / par le Sr. Robert geographe ordinaire du roi ; gravé par Delahaye l'ainé ; [Kartusche:] Haussard. – [Ca. 1:480000]. – [Paris] : [G. et D. Robert de Vaugondy], 1753. – 1 Karte : Kupferdruck ; 46 x 53 cm. – (Atlas universel / G. und D. Robert de Vaugondy)
Ursprungswerk: "Atlas universel" von G. und D. Robert de Vaugondy (Paris, erschienen 1757/58). Koloriert **Ryh 4609 : 24**

8952 Le Tyrol : sous le nom duquel l'on comprend le comté de Tyrol, les comtés annexes de Bregentz, Feldkirck, Monfort, Pludentz, [et]c. et les évêchés de Trente, et de Brixen / par le Sr. Robert ; par P. Santini 1778. – [Ca. 1:490000]. – A Venise : chez Mr. Remondini, [erschienen 1784]. – 1 Karte : Kupferdruck ; 46 x 52 cm. – (Atlas universel / P. Santini, G. A. Remondini ; Vol. 1, Karte 37)
Blattnummer oben rechts: P. I. 37. Ursprungswerk: Neuauflage des "Atlas universel" von P. Santini (Venedig, 1776) durch G. A. Remondini (Venedig, 1784). Koloriert **Ryh 4609 : 25**

8953 Les eveschés de Trente, et de Brixen, le comté de Tirol et les etats de la republique de Venise dans le fond du golfe : avec privilege du roy / par N. de Fer, geographe de Sa Maiesté catolique et de Monseig.r le Dauphin. – [Ca. 1:930000]. – A Paris : chez l'auteur dans l'isle du palais sur le quay de l'Orloge à la sphere royale, 1705. – 1 Karte : Kupferdruck ; 25 x 35 cm
Koloriert. Auf Papier aufgeklebt **Ryh 4609 : 26 A**

8954 Comitatus Tyrolis tabula. : studiô et operâ cujusdam geographi, S. I. / Pfeffel et Engelbrecht sc. et excud. – [Ca.

1:1000000]. – Vien [Wien] : [Johann Georg Schlegel], [1701]. – 1 Karte : Kupferdruck ; 25 x 33 cm. – (Germania Austriaca)

Titelkartusche oben Mitte, bildl. Darstellungen unten links und rechts. Ursprungswerk: "Germania Austriaca, seu topographia omnium Germaniae provinciarum" von Ignaz Reiffenstuell S. J. (Wien : Johann Georg Schlegel, 1701). Koloriert. Auf Papier aufgeklebt **Ryh 4609 : 26 B**

8955 Tirolis comitatus continens episcop. Tridentinum et Brixiensem nec non comit. Brigantium, Feldkirch Sonneberg et Pludentin. mappa geographica novissime et exactissime exarata / cura et sumptibus Tobiae Conradi Lotter geogr. – [Ca. 1:570000]. – Aug. Vind. [Augsburg] : Tobias Conrad Lotter, 1761. – 1 Karte : Kupferdruck ; 47 x 56 cm

Koloriert **Ryh 4609 : 27**

8956 Die gefürstete Grafschaft Tirol in der ämtlichen Sprache Oberösterreich. – [Ca. 1:1100000]. – [Wien] : [F. J. J. von Reilly], [zwischen 1789 und 1806]. – 1 Karte : Kupferdruck ; 20 x 23 cm. – (Schauplatz der fünf Theile der Welt ; No. 145)

Titelkartusche und Massstabsleisten unten rechts. Numerierung innerhalb der Titelkartusche: "Nro. 145". Ursprungswerk: "Schauplatz der fünf Theile der Welt" von Franz Johann Joseph von Reilly (Wien, 1789–1806). Koloriert **Ryh 4609 : 28**

8957 Neueste Generalkarte von Tyrol : nach den vortreflichen Karten Peter Anichs und Blasius Huebers und andern zuverlässigen Hilfquellen / verfasst von Herrn A. von Wenzely Hofbuchhalterei Raitoffizier im Baudepartement. – [Ca. 1:350000]. – [Wien] : herausgegeben von Herrn F. A. Schrämbel, 1790. – 1 Karte auf 2 Blättern : Kupferdruck ; 65 x 69 cm. – (Allgemeiner grosser Atlas ; No. 72 B-C)

Numerierungen jeweils oben rechts: No. 72.B. (überklebt) und "No. 72.C.". Koloriert **Ryh 4609 : 31**

8958 Karte von der gefürsteten Grafschaft Tyrol : nach den neuesten und bewährtesten Hilfsmitteln entworfen. – [Ca. 1:530000]. – Augsburg : zufinden in Kunst u. Landkarten Verlag des I. Walch, 1797. – 1 Karte : Kupferdruck ; 47 x 56 cm

Koloriert **Ryh 4609 : 32**

8959 Karte von der gefürsteten Grafschaft Tyrol : nach den neuesten und bewährtesten Hilfsmitteln entworfen. – [Ca. 1:530000]. – Augsburg : zufinden in Kunst u. Landkarten Verlag des I. Walch, 1797. – 1 Karte : Kupferdruck ; 46 x 55 cm

Koloriert. Handschriftlicher Vermerk auf der Kartenrückseite: "Tyrol 1797 von Walch nach den Vierteln illuminiert"

Ryh 4609 : 33

8960 Territorio di Trento / Ben. W[right] f. – [Ca. 1:390000]. – [Bologna] : [Magini], [1632]. – 1 Karte : Kupferdruck ; 34 x 44 cm. – (Italia / G. A. Magini) Widmungskartusche unten rechts ("All' ill.mo [et] reu.mo S.or mio. S.re [et] prone col.mo il S.or Carlo Cardinale Madruzzi vescouo [et] prencipe di Trento Gio. Ant. Magini"). Ursprungswerk: "Italia" von Giovanni Antonio Magini (Bologna : Fabio Magini, 1632). Koloriert **Ryh 4609 : 46**

8961 Territorio di Trento. – [Ca. 1:360000]. – [Amsterdam] : excudebat Guiljelmus Blaeu, [1647 oder 1648]. – 1 Karte : Kupferdruck ; 36 x 48 cm. – (Novvs Atlas, das ist Welt-beschreibung. Drittes Theil)

Deutscher Text auf der Rückseite ("Das Fürstenthumb Trient."). Titelkartusche oben Mitte, Massstabskartusche unten rechts. Seitennumerierung (Rückseite): "59" (oben), "Italia." und "Bbb" (unten). Ursprungswerk: 3. Teil des "Novus Atlas" hrsg. von Joan Blaeu (Deutsche Ausgabe. – Amsterdam, 1647 oder 1648). Koloriert **Ryh 4609 : 47**

8962 Tyrolis pars meridionalis cum episcopatu Tridentino finitimisque vallibus et limitibus Venetis : c. p. s. c. m. / accurate descripta a Iosepho de Spergs in Palenz et Reisdorf ; edentibus Homannianis Hered.: – [Ca. 1:210000]. – [Nürnberg] : [Homännische Erben], [nach 1730]. – 1 Karte : Kupferdruck ; 46 x 55 cm

Titelkartusche unten rechts, Massstabsleisten oben rechts, Legende oben links. Nullmeridian: Ferro. Koloriert **Ryh 4609 : 49**

8963 Der gefürsteten Grafschaft Tirol Viertel Oberinntal : mit dem Viertel Burggrafenamt und Vintschgau. – [Ca. 1:480000]. – [Wien] : [F. J. J. von Reilly], [zwischen 1789 und 1806]. – 1 Karte : Kupferdruck ; 25 x 27 cm. – (Schauplatz der fünf Theile der Welt ; No. 147)

Titelkartusche und Massstabsleisten oben links. Numerierung innerhalb der Titelkartusche: "Nro. 147". Ursprungswerk: "Schauplatz der fünf Theile der Welt" von Franz Johann Joseph von Reilly (Wien, 1789–1806). Koloriert **Ryh 4609 : 50 A**

8964 Der gefürsteten Grafschaft Tirol Viertel Unterinn und Wipp=Thal. – [Ca. 1:480000]. – [Wien] : [F. J. J. von Reilly], [zwischen 1789 und 1806]. – 1 Karte : Kupferdruck ; 20 x 23 cm. – (Schauplatz der fünf Theile der Welt ; No. 146)

Titelkartusche und Massstabsleisten oben links. Numerierung innerhalb der Titelkartusche: "Nro. 146". Ursprungswerk: "Schauplatz der fünf Theile der Welt" von Franz Johann Joseph von Reilly (Wien, 1789–1806). Koloriert **Ryh 4609 : 50 B**

8965 Der gefürsteten Grafschaft Tirol Viertel Pusterthal und das Viertel am Eisack und an der Etsch : mit dem Bisthume Brixen. – [Ca. 1:480000]. – [Wien] : [F. J. J. von Reilly], [zwischen 1789 und 1806]. – 1 Karte : Kupferdruck ; 20 x 28 cm. – (Schauplatz der fünf Theile der Welt ; No. 148)

Titelkartusche und Massstabsleisten unten rechts. Numerierung innerhalb der Titelkartusche: "Nro. 148". Ursprungswerk: "Schauplatz der fünf Theile der Welt" von Franz Johann Joseph von Reilly (Wien, 1789–1806). Koloriert **Ryh 4609 : 51 A**

8966 Der gefürsteten Grafschaft Tirol Viertel der Welschen Confinen : mit dem Bisthume Trient. – [Ca. 1:480000]. – [Wien] : [F. J. J. von Reilly], [zwischen 1789 und 1806]. – 1 Karte : Kupferdruck ; 20 x 27 cm. – (Schauplatz der fünf Theile der Welt ; No. 149)

Titelkartusche unten rechts, Massstabsleisten oben rechts. Numerierung innerhalb der Titelkartusche: "Nro. 149". Ursprungswerk: "Schauplatz der fünf Theile der Welt" von Franz Johann Joseph von Reilly (Wien, 1789–1806). Koloriert **Ryh 4609 : 51 B**

8967 Die vorarlbergischen Herrschaften oder die Grafschaften Feldkirch oder Montfort Bregenz, Bludenz und Sonneberg : mit der Grafschaft Hohenembs. – [Ca. 1:560000]. – [Wien] : [F. J. J. von Reilly], [zwischen 1789 und 1806]. – 1 Karte : Kupferdruck ; 18 x 22 cm. – (Schauplatz der fünf Theile der Welt ; No. 154)
Titelkartusche und Masstabsleisten oben rechts. Numerierung innerhalb der Titelkartusche: "Nro. 154". Ursprungswerk: "Schauplatz der fünf Theile der Welt" von Franz Johann Joseph von Reilly (Wien, 1789–1806). Koloriert **Ryh 4609 : 57**

8968 Carte topographique du Vorarlberg : réduite d'après la grande carte de Bl. Huber / publiée par Chr de Mechel, graveur. – [Ca. 1:210000]. – A Basle en Suisse : [Christian de Mechel], [1802]. – 1 Karte : Kupferdruck ; 53 x 37 cm
Titel und Masstabsleiste oben links, Legende unten links. Zum Teil koloriert **Ryh 4609 : 58**

10.3.10 Tirol • Tyrol

8969 Austria superior : comitatus Tyrolensis. – [Versch. Orte], 1774–1808. – 12 Kt. (in Sammelband) ; 53 cm
Systematische Gliederung nach Ryhiner: Kap. 10 (Germania universa), Sektion 3 (Austria vel Germania austriaca), Bd. 10. Enthält u.a. den "Atlas Tyrolensis" von Peter Anich und Blasius Hueber aus dem Jahr 1774 **Ryh 4610**

8970 Atlas Tyrolensis. – [Ca. 1:560000]. – [Wien] : [s.n.], [1774]. – 1 Karte : Kupferdruck ; 42 x 42 cm. – (Tyrolis sub felici regime Mariae Theresiae Rom. imper. Aug. chorographice delineata)
Ursprungswerk: "Tyrolis sub felici regime Mariae Theresiae Rom. imper. Aug. chorographice delineata" von Peter Anich und Blasius Hueber (Wien, 1774). Koloriert **Ryh 4610 : 1**

8971 Tyrol gegen Norden. – [Ca. 1:100000]. – [Wien] : [s.n.], [1774]. – 1 Karte auf 10 Blättern : Kupferdruck ; je 55 x 42 cm. – (Tyrolis sub felici regime Mariae Theresiae Rom. imper. Aug. chorographice delineata)
Ursprungswerk: "Tyrolis sub felici regime Mariae Theresiae Rom. imper. Aug. chorographice delineata" von Peter Anich und Blasius Hueber (Wien, 1774). Koloriert **Ryh 4610 : 2–11**

[1774]. – 1 Blatt. – (Tyrolis sub felici regime Mariae Theresiae Rom. imper. Aug. chorographice delineata) **Ryh 4610 : 2**
[1774]. – 1 Blatt. – (Tyrolis sub felici regime Mariae Theresiae Rom. imper. Aug. chorographice delineata) **Ryh 4610 : 3**
[1774]. – 1 Blatt. – (Tyrolis sub felici regime Mariae Theresiae Rom. imper. Aug. chorographice delineata) **Ryh 4610 : 4**
[1774]. – 1 Blatt. – (Tyrolis sub felici regime Mariae Theresiae Rom. imper. Aug. chorographice delineata) **Ryh 4610 : 5**
[1774]. – 1 Blatt. – (Tyrolis sub felici regime Mariae Theresiae Rom. imper. Aug. chorographice delineata) **Ryh 4610 : 6**
[1774]. – 1 Blatt. – (Tyrolis sub felici regime Mariae Theresiae Rom. imper. Aug. chorographice delineata) **Ryh 4610 : 7**
[1774]. – 1 Blatt. – (Tyrolis sub felici regime Mariae Theresiae Rom. imper. Aug. chorographice delineata) **Ryh 4610 : 8**
[1774]. – 1 Blatt. – (Tyrolis sub felici regime Mariae Theresiae Rom. imper. Aug. chorographice delineata) **Ryh 4610 : 9**
[1774]. – 1 Blatt. – (Tyrolis sub felici regime Mariae Theresiae Rom. imper. Aug. chorographice delineata) **Ryh 4610 : 10**
[1774]. – 1 Blatt. – (Tyrolis sub felici regime Mariae Theresiae Rom. imper. Aug. chorographice delineata) **Ryh 4610 : 11**

8972 Tyrol gegen Süden. – [Ca. 1:100000]. – [Wien] : [s.n.], [1774]. – 1 Karte auf 10 Blättern : Kupferdruck ; je 55 x 42 cm. – (Tyrolis sub felici regime Mariae Theresiae Rom. imper. Aug. chorographice delineata)
Titelkartusche der Gesamtkarte oben rechts. Ursprungswerk: "Tyrolis sub felici regime Mariae Theresiae Rom. imper. Aug. chorographice delineata" von Peter Anich und Blasius Hueber (Wien, 1774). Koloriert **Ryh 4610 : 12–21**

[1774]. – 1 Blatt. – (Tyrolis sub felici regime Mariae Theresiae Rom. imper. Aug. chorographice delineata) **Ryh 4610 : 12**
[1774]. – 1 Blatt. – (Tyrolis sub felici regime Mariae Theresiae Rom. imper. Aug. chorographice delineata) **Ryh 4610 : 13**
[1774]. – 1 Blatt. – (Tyrolis sub felici regime Mariae Theresiae Rom. imper. Aug. chorographice delineata) **Ryh 4610 : 14**
[1774]. – 1 Blatt. – (Tyrolis sub felici regime Mariae Theresiae Rom. imper. Aug. chorographice delineata) **Ryh 4610 : 15**
[1774]. – 1 Blatt. – (Tyrolis sub felici regime Mariae Theresiae Rom. imper. Aug. chorographice delineata) **Ryh 4610 : 16**
[1774]. – 1 Blatt. – (Tyrolis sub felici regime Mariae Theresiae Rom. imper. Aug. chorographice delineata) **Ryh 4610 : 17**
[1774]. – 1 Blatt. – (Tyrolis sub felici regime Mariae Theresiae Rom. imper. Aug. chorographice delineata) **Ryh 4610 : 18**
[1774]. – 1 Blatt. – (Tyrolis sub felici regime Mariae Theresiae Rom. imper. Aug. chorographice delineata) **Ryh 4610 : 19**
[1774]. – 1 Blatt. – (Tyrolis sub felici regime Mariae Theresiae Rom. imper. Aug. chorographice delineata) **Ryh 4610 : 20**
[1774]. – 1 Blatt. – (Tyrolis sub felici regime Mariae Theresiae Rom. imper. Aug. chorographice delineata) **Ryh 4610 : 21**

8973 Carte du Tyrol : vérifiée et corrigée sur les mémoires de Dupuits et la Luzerne et réduite d'après celle d'Anich et Hueber / gravé par Blondeau et Chamouin. – [Ca. 1:260000]. – [Paris] : par le Dépôt général de la Guerre, en l'an 9 [1801]. – 1 Karte auf 6 Blättern : Kupferdruck ; je 55 x 83 cm
Nebenkarte unten rechts: "Carte générale pour servir de tableau d'assemblage aux six feuilles de la carte du Tyrol". Grenzen koloriert **Ryh 4610 : 22–27**

F.ile 1. – [1801]. – 1 Blatt. **Ryh 4610 : 22**
F.ile 2. – [1801]. – 1 Blatt. **Ryh 4610 : 23**
F.ile 3. – [1801]. – 1 Blatt. **Ryh 4610 : 24**
F.ile 4. – [1801]. – 1 Blatt. **Ryh 4610 : 25**
F.ile 5. – [1801]. – 1 Blatt. **Ryh 4610 : 26**
F.ile 6. – [1801]. – 1 Blatt. **Ryh 4610 : 27**

8974 Carte topographique du Tyrol en VI feuilles : réduite d'après la grande carte d'Anich [et] de Huber en XX feuilles : rectifiée sur les observations de plusieurs officiers français, faites dans ce pays, pendant la dernière campagne, et communiquée à l'éditeur par un officier général / publiée par Chr. de Mechel graveur. – [Ca. 1:210000]. – A Basle en Suisse : [Christian de Mechel], [1801]. – 1 Karte auf 6 Blättern : Kupferdruck ; je 37 x 53 cm
Zum Teil koloriert **Ryh 4610 : 28–33**

Pl. 1. – [Zwischen 1760 und 1800]. – 1 Blatt. **Ryh 4610 : 28**
Pl. 2. – [Zwischen 1760 und 1800]. – 1 Blatt. **Ryh 4610 : 29**
Pl. 3. – [Zwischen 1760 und 1800]. – 1 Blatt. **Ryh 4610 : 30**
Pl. 4. – [Zwischen 1760 und 1800]. – 1 Blatt. **Ryh 4610 : 31**
Pl. 5. – [Zwischen 1760 und 1800]. – 1 Blatt. **Ryh 4610 : 32**
Pl. 6. – [Zwischen 1760 und 1800]. – 1 Blatt. **Ryh 4610 : 33**

8975 Natur und Kunst Producten Karte von Tyrol und dem Vorarlberg. / gezeichnet von H. W. von Blum, Frh. von Kempen ; gestochen von Bernard in Wien. – [Ca. 1:1 100000]. – [Wien] : [Johann Otto], [1796]. – 1 Karte : Kupferdruck ; 25 x 33 cm. – (Natur und Kunst Producten Atlas der oestreichischen, deutschen Staaten)
Legende links. Nullmeridiane: Wien, Ferro. Ursprungswerk: "Natur und Kunst Producten Atlas der oestreichischen, deutschen Staaten" von Heinrich Wilhelm Blum von Kempen (Wien : Johann Otto, 1796). Koloriert **Ryh 4610 : 34**

8976 Grafschaft Tyrol oder Ober-Oesterreich und Vorarlberg. – [Wien] : [Johann Otto], [1796]. – 1 Blatt : Kupferdruck ; 26 x 36 cm. – (Natur und Kunst Producten Atlas der oestreichischen, deutschen Staaten)
Beidseitig bedruckt, Titel auf der Rückseite: "Vorderoestreich oder die Vorlande". Numerierung oben Mitte: "IV. Tabelle".
Ursprungswerk: "Natur und Kunst Producten Atlas der oestreichischen, deutschen Staaten" von Heinrich Wilhelm Blum von Kempen (Wien : Johann Otto, 1796) **Ryh 4610 : 35**

8977 Karte der gefürsteten Grafschaft Tyrol = Carte de Tyrol / nach den vortrefflichen Karten des Peter Anich und Blasius Huber mit Benützung der neuesten geographischen Bestimmungen und den letzten ämtlichen Eintheilungen entworfen und gezeichnet von Karl Joseph Kipferling ; gestochen v. F. Müller. – [Ca. 1:530000]. – Wien : im Verlage des Kunst und Industrie Comptoirs, 1804. – 1 Karte : Kupferdruck ; 45 x 55 cm. – (Atlas des österreichischen Kaiserthums)
Deutscher Titel unten rechts, franz. Titel Mitte links, Erläuterungen und Legende unten links. Ursprungswerk: "Atlas des österreichischen Kaiserthums" (Wien : Kunst- und Industrie-Comptoir, 1805). Koloriert **Ryh 4610 : 36**

8978 Le Tyrol : sous le nom duquel l'on comprend le comté de Tyrol, les comtés annexes de Bregentz, Feldkirck, Monfort, Pludentz, [et]c. et les évêchés de Trente, et de Brixen, sous la protection des comtes de Tyrol / par le Sr. Robert geographe ; gravé par Delahaye l'ainé ; [Kartusche:] Groux. – [Ca. 1:480000]. – [Paris] : [Gilles Robert de Vaugondy], [zwischen 1730 und 1750]. – 1 Karte : Kupferdruck ; 46 x 53 cm
Titelkartusche unten rechts, Massstabsleisten unten links. Grenzen koloriert **Ryh 4610 : 37**

8979 Lac de Constance et Venise / [Pierre Gabriel Chanlaire]. – [Ca. 1:860000]. – [Paris] : [P. G. Chanlaire], [erschienen 1807]. – 1 Karte : Kupferdruck ; 37 x 55 cm. – (Théâtre de la guerre actuelle, en Allemagne, en Pologne et en Turquie ; no. 17)
Numerierungen: "No. 9. Partie mérid.le 1.ere feuille" (oben links), "No. 17. Lac de Constance et Venise" (oben rechts), "24" (unten Mitte). Ursprungswerk: "Théâtre de la guerre actuelle, en Allemagne, en Pologne et en Turquie" von P. G. Chanlaire (Paris, 1807). Grenzen koloriert **Ryh 4610 : 38**

8980 Karte von der königl. bairisch. Provinz Tyrol : nach den neuesten und bewaehrtesten Hülfsmitteln entworfen. – [Ca. 1:530000]. – Augsburg : bey Ioh. Walch, 1808. – 1 Karte : Kupferdruck ; 47 x 56 cm

Titel oberhalb Karte, Massstabsleiste unten links, Legende unten rechts. Grenzen koloriert **Ryh 4610 : 39**

8981 Tyrol und Vorarlberg : mit besonderer Rücksicht auf den Zusammenhang der Gebirge / im Jahre 1808 entworfen u. gezeichnet von Adolf Stieler H. S. Goth. Rath u. Geh. Secretaire ; auf Kosten der kön. baier Kunst u. Landkartenhandlung Adam Gottlieb Schneiders herausgegeben. – [Ca. 1:420000]. – Nürnberg : [A. G. Schneider und Weigelsche Kunst- und Buchhandlung], 1808. – 1 Karte : Kupferdruck ; 53 x 70 cm
Liste mit Ortsbestimmungen unten links, Legende unten, Erläuterungen und Massstabsleisten unten rechts. Grenzen koloriert **Ryh 4610 : 40**

10.3.11 Österreich (Pläne und Ansichten) • Austria (plans and views)

8982 [Pläne und Ansichten (Österreich).] Circuli Austriaci : Pläne und Prospekte. – [Versch. Orte], 1598–1797. – 41 Kt. (in Sammelband) ; 53 cm
Systematische Gliederung nach Ryhiner: Kap. 10 (Germania), Sektion 3 (Austria vel Germania austriaca), Bd. 11 **Ryh 4611**

8983 Vienna Avstriæ. – [Köln] : [s.n.], [1617 oder 1618]. – 1 Vogelschauansicht : Kupferdruck ; 25 x 49 cm, Blattgrösse 41 x 55 cm. – (Civitates orbis terrarum ; Teil 6, 21)
Titelkartusche oben Mitte, Legende unten. Lateinischer Text ("Vienna.") und Seitennummer ("21") auf der Rückseite.
Ursprungswerk: "Civitates orbis terrarum" von Georg Braun und Frans Hogenberg, sechster Teil (Lateinische Ausgabe. – Köln, erstmals 1617) **Ryh 4611 : 1**

8984 Castrametatio Turcarum exercitus ante Wiennam geographice descripta / à Leandro Anguissola, et Bartholomeo Camuccio. – [Ca. 1:110000]. – [S.l.] : [s.n.], anno aeræ Christi 1683. – 1 Karte : Kupferdruck ; 28 x 28 cm
Titel und Legende oben rechts. Ursprungswerk: "Viennam a Turcis obsessa et a Christianis eliberata" von Johann Peter a Vaelckeren (Wien, 1683). Auf Papier aufgeklebt **Ryh 4611 : 2**

8985 [Belagerung von Wien] : cum privil. ordin: general: / [Stecher:] DR P. inv. f. – Amstelodami [Amsterdam] : apud Nicolaum Visscher, [nach 1683]. – 1 Ansicht : Kupferdruck ; 46 x 57 cm
Ohne Titel, Erscheinungsvermerk und Privileg unten rechts **Ryh 4611 : 3**

8986 Vienna Austriæ = Wien in Oostenreyk. – Amstelodami [Amsterdam] : apud I. Covens et C. Mortier, [zwischen 1721 und 1778]. – 1 Vogelschauplan : Kupferdruck ; 39 x 50 cm
Nebenkarte oben links: "Vienna in plano" (12 x 18 cm). Titel und Wappen oben Mitte, Legende oben rechts **Ryh 4611 : 4**

8987 Die kays. Residentz- u. Haupt Stadt Wien, nebst den Vorstættten in einem accuraten Plan u. Prospect : cum privil. s. cæs. majest. / entworfen und edirt von H[omännischen] E[rben]. – [Nürnberg] : [Homännische Erben], [nach 1730]. – 1 Plan : Kupferdruck ; 39 x 54 cm, Bildgrösse 50 x 54 cm

Nebenkarte unten: Ansicht von Wien (10 x 54 cm). Titel oben Mitte, Legende oben links und rechts und unten. Koloriert. Auf Papier aufgeklebt
Ryh 4611 : 5

8988 Die kays. Residentz- u. Haubt Stadt Wien, nebst den Vorstättten in einem accuraten Plan u. Prospect / entworfen und edirt von H[omännischen] E[rben]. – [Nürnberg] : [Homännische Erben], [nach 1730]. – 1 Plan : Kupferdruck ; 39 x 54 cm, Bildgrösse 50 x 54 cm
Nebenkarte unten: Ansicht von Wien (10 x 54 cm). Titel oben Mitte, Legende oben links und rechts und unten. Koloriert **Ryh 4611 : 5 B**

8989 Prospect und Grund-Riss der kayserl. Residenz-Stadt Wien : mit negst anligender Gegend und neuen Linien umb die Vorstädt. – In Nür[nberg] : verlegt Ioh. Bapt. Homann, [zwischen 1702 und 1715]. – 1 Plan : Kupferdruck ; 36 x 57 cm, Bildgrösse 49 x 57 cm
Nebenkarte unten: "Prospect der kayserl. Residenz Stadt Wien, wie solche von Mitternacht anzusehen" (11 x 33 cm). Titel oberhalb Karte, Legende oben rechts. Koloriert **Ryh 4611 : 6**

8990 Prospect und Grund-Riss der kayserl. Residenz-Stadt Wien : mit negst anligender Gegend und neuen Linien umb die Vorstädt. – In Nür[nberg] : verlegt Ioh. Bapt. Homann, [zwischen 1702 und 1715]. – 1 Plan : Kupferdruck ; 36 x 57 cm, Bildgrösse 49 x 57 cm
Nebenkarte unten: "Prospect der kayserl. Residenz Stadt Wien, wie solche von Mitternacht anzusehen" (11 x 33 cm). Titel oberhalb Karte, Legende oben rechts. Koloriert **Ryh 4611 : 6 B**

8991 Vienna : metropolis Austriae inferioris et celeberrima residentia caesarum Romanorum ad ripam Danubii = Wien : die Welt berühmte Haupt und Residentz Stadt der Römischen Kayser, in Nider Oesterreich an der Donau : cu[m] grat. et priv. S. R. I. vicariat. in part. Rheni Sveviae, et juris Franconici / verfertigt u[nd] verlegt, von Matth. Seutter, kays. Geogr. – In Augspurg : [Matthäus Seutter], [zwischen 1740 und 1760]. – 1 Plan : Kupferdruck ; 39 x 56 cm, Bildgrösse 50 x 58 cm
Nebenkarte unten: Ansicht von "Wien" (9 x 56 cm). Titel oben rechts, Erläuterungen oben links. Koloriert **Ryh 4611 : 7**

8992 Accuratus et novissimus prospectus caesareae residentiae Viennae in Austria inferiori : cum novem eam cingentibus et circumjacentibus celebrioribus suburbiis = Eigentlich und neuester Prospect der kayserl. Residenz Stadt Wien, in Nieder Oesterreich : cum gratia et privilegio. S. R. I. vicariat. in partibus Rheni, Sveviae et juris Franconici / verlegt von Tobias Conrad Lotter, geogr. – In Augspurg : [Tobias Konrad Lotter], [zwischen 1740 und 1780]. – 10 Karten : Kupferdruck ; Bildgrösse 58 x 49 cm
Enthält: 9 Pläne und 1 Ansicht ("Wien die kays: Haupt u: Resid: Stadt in Oesterreich"). Koloriert **Ryh 4611 : 8**

8993 Plan de Vienne et de ses environs : dédié au roy. – A Paris : chez l'auteur rue des grands Augustins vis à vis le panier fleuri, [zwischen 1740 und 1780]. – 1 Plan : Kupferdruck ; 37 x 55 cm
Titel, Massstabsleiste und Legende oben rechts **Ryh 4611 : 9**

8994 Vienne / gravé par P. F. Tardieu ; Aubert scripsit. – [Paris] : [Mentelle], [1782]. – 1 Plan : Kupferdruck ; 30 x 41 cm. – (Atlas nouveau / Edme Mentelle)
Titel und Massstabsleisten oben links, Legende links.
Ursprungswerk: "Atlas nouveau" von Edme Mentelle (Paris, 1782?). Koloriert **Ryh 4611 : 10**

8995 Grundriss der kk. Residenzstadt Wien : mit allen Vorstädten und der umligenden Gegend : cum priv. s. c. m. / gezeichnet u. gestochen von Max: Grimm. – In Wienn : bey Artaria Comp., anno 1786. – 1 Plan : Kupferdruck ; 45 x 55 cm
Titel oberhalb Karte: "Plan de la ville de Vienne : avec ses fauxbourgs et environs". Legende links. Koloriert **Ryh 4611 : 11**

8996 Plan von der kayserl: koenigl: Residenz=Stadt Wien / J. E. L. – [S.l.] : [s.n.], 1797. – 1 Plan : Kupferdruck ; 25 x 28 cm, Bildgrösse 33 x 42 cm
Titel oberhalb Karte, Legende links und rechts, Erläuterungen unten ("Wiens Fabriken und Manufacturen."). Koloriert. Handschriftlicher Vermerk im Register des Sammelbandes: "Plan von Wien von Anonymo" **Ryh 4611 : 12**

8997 Vrbis Avgvstæ Vindobonæ ichnographia / a Christoph: Weigelio. – [Nürnberg] : [Christoph Weigel], [nach 1710]. – 1 Plan : Kupferdruck ; 40 x 33 cm
Titel oben rechts, Legende unten **Ryh 4611 : 13**

8998 Grundriss der kaisl. könig. Haupt und Residenz Stadt Wien mit ihren Vorstädten nach den neuen Hausnumern = Plan de la ville de Vienne et de ses fauxbourgs avec le denombrement des maisons fait en 1796 / gezeichnet von Maximilian von Grimm ; gestochen von Hieronimus Benedicti. – Zu finden in Wien : bey Artaria et Compag., 1796. – 1 Plan : Kupferdruck ; 71 x 45 cm
Numerierung oben rechts: "No. II.". Plan gehört zum 6-blättrigen "Grundriss der K. K. Haupt und Residenzstadt Wien" (Wien : Artaria, 1797). Koloriert **Ryh 4611 : 14**

8999 Clagenfurtum ducatus Carinthiae metropolis = Clagenfurt die Haupt Stadt des Herzogthums Kärnthen im Grundriss und Prospect : cum gratia et privilegio. S. R. I. vicariat. in partibus Rheni, Sveviae, et juris Franconici / cura et impensis Matthaei Seutteri, geogr. caesarei et chalcogr. accuratis delin. – Augustæ Vindel. [Augsburg] : [Matthäus Seutter], [zwischen 1740 und 1760]. – 1 Plan : Kupferdruck ; 41 x 57 cm, Bildgrösse 50 x 58 cm
Ansicht ("Prospect von Clagenfurt der Haupt Stadt in Kärnthen", 9 x 34 cm) und 2 bildl. Darstellungen unten. Titeltartusche oben rechts, Legende unten links, Massstabsleiste unten rechts. Koloriert **Ryh 4611 : 29**

9000 Clagenfurtum ducatus Carinthiae metropolis = Clagenfurt die Haupt Stadt des Herzogthums Kärnthen im Grundriss und Prospect : cum gratia et privilegio. S. R. I. vicariat. in partibus Rheni, Sveviae, et juris Franconici / cura et impensis Matthaei Seutteri, geogr. caesarei et chalcogr. accuratis delin. – Augustæ Vindel. [Augsburg] : [Matthäus Seutter], [zwischen 1740 und 1760]. – 1 Plan : Kupferdruck ; 41 x 57 cm, Bildgrösse 50 x 58 cm

Ansicht ("Prospect von Clagenfurt der Haupt Stadt in Kärnthen", 9 x 34 cm) und 2 bildl. Darstellungen unten. Titelkartusche oben rechts, Legende unten links, Massstabsleiste unten rechts. Koloriert. Auf Papier aufgeklebt **Ryh 4611 : 30**

9001 Der Strudl an der Donau. Der Würbel in der Donau : cum gratia et privil. S. R. I. vicariat., in partib. Rheni, Sveviæ, et juris Franconici / Matth. Seutter, sac. cæs. maj. geogr. – Aug. Vindel. [Augsburg] : [Matthäus Seutter], [zwischen 1740 und 1760]. – 2 Ansichten auf 1 Blatt : Kupferdruck ; je 22 x 56 cm, Bildgrösse 49 x 58 cm
Titelkartusche jeweils oben Mitte, Erläuterungen unten. Koloriert **Ryh 4611 : 31**

9002 Linsvm Avstriae vulgo Lintz / effigiauit Lucas à Valckenburch ; communicauit Georgi. Houfnaglius anno 1594. – [Köln] : [s.n.], [1598]. – 1 Ansicht : Kupferdruck ; 36 x 49 cm. – (Civitates orbis terrarum ; Teil 5, 52)
Titel oben Mitte, Legende oben rechts. Seitennummer (Rückseite): "52." (handschriftlich). Ursprungswerk: "Civitates orbis terrarum" von Georg Braun und Frans Hogenberg, fünfter Teil (Lateinische Ausgabe. – Köln, 1598) **Ryh 4611 : 32**

9003 Lintz. – A[ugustae] V[indelicorum] [Augsburg] : I. G. Hertel ex., [zwischen 1750 und 1790]. – 1 Ansicht : Kupferdruck ; 20 x 32 cm
Titel und Wappen oben Mitte. Numerierung unten Mitte: "No. 5" **Ryh 4611 : 33 A**

9004 Crembs. – A[ugustae] V[indelicorum] [Augsburg] : I. G. Hertel ex., [zwischen 1750 und 1790]. – 1 Ansicht : Kupferdruck ; 19 x 32 cm
Titel und Wappen oben Mitte, Legende oben links und rechts. Numerierung unten Mitte: "No. 11" **Ryh 4611 : 33 B**

9005 Eisenstadium vulgo Eisenstat : in vltimis finibus Austriae inferioris ciuitas. Mannersdorf / communicauit Georgius Houfnaglius ; depictum à filio Iacobo anno 1617. – [Köln] : [s.n.], 1617. – 2 Ansichten auf 1 Blatt : Kupferdruck ; Blattgrösse 37 x 48 cm. – (Civitates orbis terrarum ; Teil 6, 22)
Titel jeweils oben Mitte, Legende unten rechts. Lateinischer Text ("Eisenstadium." "Manersdorffivm.") und Seitennummer ("22") auf der Rückseite. Ursprungswerk: "Civitates orbis terrarum" von Georg Braun und Frans Hogenberg, sechster Teil (Lateinische Ausgabe. – Köln, erstmals 1617) **Ryh 4611 : 34**

9006 Ens Avstriae civitas superiorem ab inferiore diuidens. / communicauit Georgius Houfnaglius ; depictum à filio Iacobo, anno 1617. – [Köln] : [s.n.], 1617. – 1 Ansicht : Kupferdruck ; 32 x 48 cm. – (Civitates orbis terrarum ; Teil 6, 23)
Titel oben Mitte. Lateinischer Text ("Lavreacvm, vulgo, Ens.") und Seitennummer ("23") auf der Rückseite. Ursprungswerk: "Civitates orbis terrarum" von Georg Braun und Frans Hogenberg, sechster Teil (Lateinische Ausgabe. – Köln, erstmals 1617) **Ryh 4611 : 35**

9007 S. Polid vulgo SanPölten, inferioris Avstriae civitas. / communicauit Georgius Houfnaglius ; delineatum à filio Iacobo a.o 1617. – [Köln] : [s.n.], 1617. – 1 Ansicht : Kupferdruck ; 29 x 46 cm. – (Civitates orbis terrarum ; Teil 6, 24)

Titel oben Mitte, Legende oben links, Erläuterungen unten links. Lateinischer Text ("Fanvm S. Hippolyti, vulgo Sanpolten.") und Seitennummer ("24") auf der Rückseite. Ursprungswerk: "Civitates orbis terrarum" von Georg Braun und Frans Hogenberg, sechster Teil (Lateinische Ausgabe. – Köln, erstmals 1617) **Ryh 4611 : 36**

9008 Gmvdn / ex archetypo Lucæ van Valkenborch ; effigiauit Georgius Houfnaglius anno 1594. – [Köln] : [s.n.], [1598]. – 1 Ansicht : Kupferdruck ; 35 x 47 cm. – (Civitates orbis terrarum ; Teil 5, 53)
Titelkartusche oben Mitte. Lateinischer Text auf der Kartenrückseite ("Gmwnda."). Seitennummer (Rückseite): "53." (handschriftlich). Ursprungswerk: "Civitates orbis terrarum" von Georg Braun und Frans Hogenberg, fünfter Teil (Lateinische Ausgabe. – Köln, 1598) **Ryh 4611 : 37**

9009 Stein. – [Augsburg] : I. G. Hertel exc., [zwischen 1750 und 1790]. – 1 Ansicht : Kupferdruck ; 22 x 34 cm
Ansicht unten rechts: "Closter Ketwein." (9 x 13 cm). Titel und Wappen oben Mitte, Legende oben links und rechts und unten links. Numerierung unten Mitte: "No. 14" **Ryh 4611 : 38 A**

9010 Prospect des kaiserlichen Jagd= und Lust=Schlosses Schönbrunn. – [Berlin] : [Schleuen], [zwischen 1780 und 1800]. – 1 Ansicht : Kupferdruck ; 19 x 31 cm. – (Ansichtenserie Schleuen ; 21)
Titel und Legende unten. Numerierung oben rechts: "21". Gehört zu einer Ansichtenserie des Verlages Schleuen in Berlin (Ausgabe nach 1780) **Ryh 4611 : 38 B**

9011 Prospectus amoeniss. vallis Oeniponticae vna cum antro in altissima et præruptissima rupe imp. Maximiliani primi. Schlosberg, die Clause, in Alpibus Tirolensibus. Monument. occursus imp. Caroli V. et Ferdinandi fratris / depingebat Geor. Houfnaglius 1590. – [Köln] : [s.n.], [1598]. – 3 Ansichten auf 1 Blatt : Kupferdruck ; Bildgrösse 38 x 51 cm. – (Civitates orbis terrarum ; Teil 5, 59)
Titel jeweils oben, Legende oben links. Lateinischer Text auf der Kartenrückseite ("Prospectvs amoenissimvs vallis Oeniponticae ..."). Seitennummer (Rückseite): "59." (handschriftlich). Ursprungswerk: "Civitates orbis terrarum" von Georg Braun und Frans Hogenberg, fünfter Teil (Lateinische Ausgabe. – Köln, 1598) **Ryh 4611 : 39**

9012 Elegantissimus à parte orientali Oenipontis prospectus / ex archetypo Alexandri Colyns effigiauit Georgius Houfnaglius. – [Köln] : [s.n.], [1598]. – 1 Ansicht : Kupferdruck ; 35 x 50 cm. – (Civitates orbis terrarum ; Teil 5, 58)
Titel oben Mitte. Lateinischer Text ("Oenipontis a parte orientalis, ...") und Numerierung ("58", handschriftlich) auf der Kartenrückseite. Ursprungswerk: "Civitates orbis terrarum" von Georg Braun und Frans Hogenberg, fünfter Teil (Lateinische Ausgabe. – Köln, 1598) **Ryh 4611 : 40**

9013 Oenipons, siue Enipontus vulgo Inssprück, Tirolensis comitatus vrbs amplissima 1575. – [Köln] : [s.n.], [zwischen 1575 und 1612]. – 1 Ansicht : Kupferdruck ; 33 x 43 cm. – (Civitates orbis terrarum ; Teil 2, 42)
Titel oben Mitte. Lateinischer Text ("Oenipons.") auf der Rückseite. Seitennummer (Rückseite): "42". Ursprungswerk: "Civitates orbis

terrarium" von Georg Braun und Frans Hogenberg, zweiter Teil (Lateinische Ausgabe. – Köln, erstmals 1575) **Ryh 4611 : 41**

9014 Braunegg. – A[ugustae] V[indelicorum] [Augsburg] : I. G. Hertel ex., [zwischen 1750 und 1790]. – 1 Ansicht : Kupferdruck ; 19 x 31 cm
Titel oben Mitte, Legende unten links. Numerierung unten Mitte: "No. 7". Auf Papier aufgeklebt **Ryh 4611 : 42 A**

9015 Oenipons = Insbruck. – [Augsburg] : I. G. Hertel exc., [zwischen 1750 und 1790]. – 1 Ansicht : Kupferdruck ; 21 x 33 cm
Titel oben Mitte. Numerierung unten Mitte: "No. 6". Auf Papier aufgeklebt **Ryh 4611 : 42 B**

9016 Brixia Tyrolis. Lavbinga Sveuiæ opp. Alberti Magni patria. – [Köln] : [s.n.], [zwischen 1588 und 1617]. – 2 Ansichten auf 1 Blatt : Kupferdruck ; Bildgrösse 33 x 50 cm. – (Civitates orbis terrarum ; Teil 4, 45)
Titelkartuschen oben rechts und unten rechts, zweiter Titel jeweils oben Mitte. Lateinischer Text ("Brixina." und "Lavbinga.") auf der Kartenrückseite. Seitennummer (Rückseite): "45". Ursprungswerk: "Civitates orbis terrarum" von Georg Braun und Frans Hogenberg, vierter Teil (Lateinische Ausgabe. – Köln, erstmals 1588) **Ryh 4611 : 43**

9017 Tridentvm = Trient. – [Köln] : [s.n.], [zwischen 1581 und 1621]. – 1 Plan : Kupferdruck ; 35 x 47 cm. – (Civitates orbis terrarum ; Teil 3, 48)
Titelkartusche oben links. Lateinischer Text ("Tridentvm.") und Seitennummer ("48.") auf der Rückseite. Ursprungswerk: "Civitates orbis terrarum" von Georg Braun und Frans Hogenberg, dritter Teil (Lateinische Ausgabe. – Köln, erstmals 1581) **Ryh 4611 : 44**

9018 Tridentum : avec privilege. – Se vend a Leide : chez Pierre vander Aa, [zwischen 1682 und 1733]. – 1 Plan : Kupferdruck ; 35 x 47 cm
Titelkartusche oben links **Ryh 4611 : 45**

9019 Græcivm vulgo Gratz metropolis Styriæ / WHollar fe. – [Amsterdam] : [Covens et Mortier], [zwischen 1721 und 1778]. – 1 Ansicht auf 2 Blättern : Kupferdruck ; 38 x 89 cm
Titel oben Mitte, Legende oben links. Handschriftlicher Vermerk auf der Kartenrückseite: "Grätz von Covens" **Ryh 4611 : 46**

9020 Prospetto vero del porto e della città di Trieste = Wahre; eigentliche u. perspectivische Vorstellung der Stadt und des Seehafens Trieste / esibito da Alberto Carlo Seutter, geografo di sua maestà cesarea. – In Augusta [Augsburg] : [Albrecht Carl Seutter], [ca. 1760]. – 1 Ansicht : Kupferdruck ; 46 x 54 cm
Ital. Titel oben links, dt. Titel oben rechts, ital. Legende unten links, dt. Legende unten rechts **Ryh 4611 : 47**

9021 Prospetto vero del porto e della città di Trieste = Wahre; eigentliche u. perspectivische Vorstellung der Stadt und des Seehafens Trieste / esibito da Alberto Carlo Seutter, geografo di sua maestà cesarea. – In Augsburg : anjezo in Verlag bey Tobias Conrad Lotter geogr., [nach 1758]. – 1 Ansicht : Kupferdruck ; 48 x 53 cm
Ital. Titel oben links, dt. Titel oben rechts, ital. Legende unten links, dt. Legende unten rechts. Koloriert **Ryh 4611 : 47 B**

9022 Bregentz. – [Frankfurt a. M.] : [Merian], [erstmalig 1643]. – 1 Ansicht : Kupferdruck ; 21 x 37 cm. – (Topographia Sveviae)
Titel und Wappen oben Mitte. Ursprungswerk: "Topographia Sveviae" hrsg. von Matthäus Merian bzw. seinen Erben (Frankfurt a. M., erstmals 1643). Auf Papier aufgeklebt **Ryh 4611 : 48 A**

9023 Veldkirch. – [Frankfurt a. M.] : [Merian], [erstmalig 1643]. – 1 Ansicht : Kupferdruck ; 21 x 31 cm. – (Topographia Sveviae)
Titel und Legende oben rechts. Ursprungswerk: "Topographia Sveviae" hrsg. von Matthäus Merian bzw. seinen Erben (Frankfurt a. M., erstmals 1643) **Ryh 4611 : 48 B**

10.4 Bayern • Bavaria

10.4.1 Bayern • Bavaria

9024 Circulus Bavariae : Generalkarten. – [Versch. Orte], 1655–1802. – 37 Kt. (in Sammelband) ; 53 cm
Systematische Gliederung nach Ryhiner: Kap. 10 (Germania), Sektion 4 (Bavaria sive Germania bavarica), Bd. 1 **Ryh 4701**

9025 Bayern = Baviere : ou sont les duché, eslect.rat, et palat.nat de Baviere, archev.ché de Saltzbourg, ev.schés de Ratisbone, Passau, Freisingue, et Aichstet, palatinat de Neubourg, landgra.viat de Leuchtemberg, com.tes de Chamb, de Hag, d'Ortembourg, [et]c. villes imperiales de Ratisbonne [et]c. : avecq privilege pour vingt ans / par le Sr. Sanson d'Abbeuille, geogr. ord.re du roy ; [Stecher:] R. Cordier graveur Abbeuille. – [Ca. 1:860000]. – [Paris] : chez l'auteur, 1655. – 1 Karte : Kupferdruck ; 41 x 41 cm
Koloriert **Ryh 4701 : 1**

9026 Le cercle de Baviere : subdivisé en tous les estats qui le composent : avec privilege du roy pour vingt ans / dressé sur les memoires les plus nouveaux par le Sr. Sanson, geographe ordinaire du roy. – [Ca. 1:580000]. – A Paris : chez H. Jaillot joignant les grands Augustins aux deux globes, 1692. – 1 Karte auf 2 Blättern : Kupferdruck ; 80 x 54 cm
Titelvariante oben: "Le cercle de Baviere, ou sont les duché, palatinat et eslectorat de Baviere ...". Koloriert **Ryh 4701 : 2**

9027 Le cercle de Baviere : subdivisé en tous les estats qui le composent : avec privilege du roy, pour vingt ans / par le Sr. Sanson, geographe ordinaire du roy ; Cordier sculpsit. – [Ca. 1:730000]. – A Paris : chez le Sr. Jaillot geographe de Sa Maj.té joigna[n]t les gr. Augustins aux 2. globes, 169[?]. – 1 Karte : Kupferdruck ; 64 x 44 cm
Grenzen koloriert **Ryh 4701 : 4**

9028 Le cercle de Baviere : divisé en tous les estats qui le composent : a l'usage de Monseigneur le Duc de Bourgogne / par son tres humble et tres obeissant serviteur ; Drogenham mathematicus sculp. – [Ca. 1:730000]. – A Paris : chez H. Jaillot, 1696. – 1 Karte : Kupferdruck ; 59 x 44 cm
Lateinische Titelvariante oben: "Nova circuli Bavariæ tabula, ad usum serenissimi Burgundiæ ducis". Koloriert **Ryh 4701 : 5**

9029 Le cercle de Baviere : divisé en tous les estats qui le composent : a l'usage de Monseigneur le Duc de Bourgogne / par son tres humble et tres obeissant serviteur H. Jaillot. – [Ca. 1:730000]. – A Amsterdam : chez R. [et] J. Ottens, [zwischen 1725 und 1750]. – 1 Karte : Kupferdruck ; 59 x 44 cm
Lateinische Titelvariante oben: "Nova circuli Bavariæ tabula, ad usum serenissimi Burgundiæ ducis". Koloriert **Ryh 4701 : 6**

9030 Circulus Bavaricus : in quo sunt ducatus electoratus et palatinatus Bavariæ Neoburgi archiepiscopatus Salisburgi etc : cum adjacentibus insertis regionibus : cum privilegio ordinum hollandiæ et west friesæ / per Iustinum Danckerum. – [Ca. 1:720000]. – [Amsterdam] :

[Danckerts], [nach 1684]. – 1 Karte : Kupferdruck ; 49 x 57 cm
Titel- und Massstabskartusche oben rechts. Koloriert **Ryh 4701 : 7**

9031 Circulus Bavaricus : in quo sunt ducatus, electoratus, [et] palatinat Bavariæ, archiepisc. Salisburgi, episcopatus Ratisbonæ, Pataviæ, [et] Fruxini, palatinati Neoburgi [et] landgraviatus Leuchtenbergi / per F. de Wit. – [Ca. 1:630000]. – Amstelodami [Amsterdam] : [Frederick de Wit], [zwischen 1659 und 1688]. – 1 Karte : Kupferdruck ; 48 x 56 cm
Nebenkarte (10 x 14 cm) und Wappen oben rechts, Titeltkartusche oben links, Massstabskartusche unten links. Koloriert **Ryh 4701 : 8**

9032 Circulus Bavaricus : in quo sunt ducatus, electoratus, [et] palatinat Bavariæ, archiepisc. Salisburgi, episcopatus Ratisbonæ, Pataviæ, [et] Fruxini, palatinati Neoburgi [et] landgraviatus Leuchtenbergi / per F. de Wit. – [Ca. 1:630000]. – Amstelodami [Amsterdam] : ex officina I. Covens et C. Mortier, [zwischen 1721 und 1778]. – 1 Karte : Kupferdruck ; 47 x 55 cm
Nebenkarte (10 x 14 cm) und Wappen oben rechts, Titeltkartusche oben links, Massstabskartusche unten links. Koloriert **Ryh 4701 : 9**

9033 Circulus Bavaricus : in qua archiep: Saltzburgi, episc: Ratisbonæ, Passaviæ et Freisingiæ: præp: Bergtolsyadiæ: ducatus: superior: et inferior: Bavariæ, et Neoburgi; comitat: Palatinus: et landgrav: Luchtenbergæ / per Ger: et Leon: Valk. – [Ca. 1:670000]. – [Amsterdam] : [Valck], [nach 1705]. – 1 Karte : Kupferdruck ; 56 x 48 cm
Titel oben Mitte, Legende oben links, Massstabsleisten oben rechts. Koloriert **Ryh 4701 : 10**

9034 Chur=Baiern : samt demselben incorporirte[n] und angrenzenden Landen / so accurat als jemals mit sondern Fleiss auf jezige Läuften gemacht. – [Ca. 1:740000]. – [Nürnberg] : zu finden bey Christoph Riegel, [zwischen 1680 und 1714]. – 1 Karte : Kupferdruck ; 46 x 55 cm
Titeltkartusche oben links, Massstabsleisten unten rechts. Koloriert. Auf Papier aufgeklebt **Ryh 4701 : 11**

9035 Cercle de Baviere : divisé par estats particulièrement ceux qui apartiennent a l'electeur de Baviere au duc de Neubourg aujourd'huy palatin du Rhin et au palatin de Sultzbach tous d'une même famille: comprenant aussi l'archeveché de Saltzbourg les evechez de Passau, Freisingen et Regenspurg [et]c : avec priv: du roy / dressé sur les meilleurs memoires par I. B. Nolin geographe ord. du roy ; [Titeltkartusche:] Guérard fecit. – [Ca. 1:640000]. – A Paris : [Nolin] r. St. Iacque a l'ens. de la place des victoires ; et a Bruxelles : chez I. Leonard rüe de la cour, 1742. – 1 Karte auf 2 Blättern : Kupferdruck ; 55 x 42 cm
Koloriert **Ryh 4701 : 13**

9036 Le theatre de la guerre d'Allemagne dans les cercles de Baviere de Souabe de Franconie [et]c. : avec privil. / dressé sur les memoires du Sr. Reichelt con.er et professeur es mathematiques p. de Strasbourg ingenieur alleman. – [Ca. 1:710000]. – A Paris : chez Berey graveur

rue St. Jacque devant la fontaine St. Severin a la princesse de Savoye, 1703. – 1 Karte : Kupferdruck ; 45 x 53 cm
Koloriert **Ryh 4701 : 14**

9037 Le cercle de Baviere : à l'usage de Monseigneur le Duc de Bourgogne / par Mr. Sanson. – [Ca. 1:570000]. – A Amsterdam : chez I. Còvens et C. Mortier, [zwischen 1721 und 1778]. – 1 Karte : Kupferdruck ; 47 x 57 cm
Titel oben, Massstabsleisten oben rechts. Koloriert **Ryh 4701 : 15**

9038 S. R. I. Bavarìæ circulus atq[ue] electoratus tam cum adjacentibus quam insertis regionibus : cum privil: ordin: general: belgii fœderati / accuratissime in suas quasque ditiones divisus per Nicolaum Visscher. – [Ca. 1:620000]. – Amst: Bat: [Amsterdam] : [Nicolaes Visscher], [nach 1677]. – 1 Karte : Kupferdruck ; 56 x 45 cm
Titel- und Massstabskartusche oben rechts, Legendenkartusche oben links. Koloriert **Ryh 4701 : 16**

9039 Superioris ac inferioris Bavarìæ tabula elegantissima atque exactissima quippe ei annexæ regiones, ditiones, ac præfecturæ finitimæ : cum privileg. ordin. gen. holland. et westfr. / per Petrum Schenk. – [Ca. 1:640000]. – [Amsterdam] : [Schenk], [nach 1686]. – 1 Karte : Kupferdruck ; 55 x 48 cm
Titelkartusche oben rechts, Massstabsleisten unten links. Koloriert **Ryh 4701 : 17**

9040 Imperii circulus Bavaria, titulò electoratus insignis : ea pro ut in ducatum, ac palatinatum, aliosque eorundem status hìc politicè divisa : cum privilegio / denuò nunc exhibetur à Petro Schenk. – [Ca. 1:640000]. – [Amsterdam] : [Schenk], [nach 1686]. – 1 Karte : Kupferdruck ; 54 x 46 cm
Titel-, Massstabs- und Legendenkartusche oben rechts. Koloriert **Ryh 4701 : 18**

9041 Bavarìæ circulus et electorat[us] : in suas quasque ditiones tam cum adjacentibus, quam insertis regionibus accuratissime divisus / per Io: Baptistam Homannum. – [Ca. 1:620000]. – Norimbergæ [Nürnberg] : [Johann Baptist Homann], [zwischen 1702 und 1715]. – 1 Karte : Kupferdruck ; 55 x 47 cm
Titel- und Massstabskartusche oben rechts. Koloriert. Auf Papier aufgeklebt **Ryh 4701 : 19**

9042 Bavarìæ circulus et electorat[us] : in suas quasque ditiones tam cum adjacentibus quam insertis regionibus accuratissime divisus = La cercle de Baviere : qui comprend la regence d'Amberg, le palatinat de Neuburg et de Sulzbach le landgrafiat de Leichtenberg le tout compris sous le nom de Haut-Palatinat: encote le duche ou l'electorat de haute et basse Baviere, le duche de Neuburg, l'evêché de Ratisbonne, l'evêche de Freysingen, l'evêché de Passau, l'archevêché de Saltzbourg, comme aussi la prevauté de Berchlotscaden / per Io: Baptistam Homannum. – [Ca. 1:630000]. – Norimbergæ [Nürnberg] : [Johann Baptist Homann], [zwischen 1702 und 1715]. – 1 Karte : Kupferdruck ; 54 x 47 cm

Titel- und Massstabskartusche oben rechts, französischer Paralleltitel oben. Koloriert **Ryh 4701 : 20**

9043 Bavarìæ circulus et electorat[us] : in suas quasque ditiones tam cum adjacentibus quam insertis regionibus accuratissime divisus = La cercle de Baviere : qui comprend la regence d'Amberg le palatinat de Neuburg et de Sulzbach le landgrafiat de Leichtenberg le tout compris sous le nom de Haut-Palatinat: encote le duche ou l'electorat de haute et basse Baviere, le duche de Neuburg, l'evêché de Ratisbonne, l'evêche de Freysingen, l'evêché de Passau l'archevêché de Saltzbourg, comme aussi la prevauté de Berchlotscaden / per Io: Baptistam Homannum. – [Ca. 1:630000]. – Norimbergæ [Nürnberg] : [Johann Baptist Homann], [nach 1779]. – 1 Karte : Kupferdruck ; 54 x 47 cm
Französischer Paralleltitel oben, Titel- und Massstabskartusche oben rechts. Vermerk unten ("Das violet blau bedeckte Land haben Ihre Roem: Kaiserl: Maj: durch den Teschner Frieden erhalten."). Koloriert **Ryh 4701 : 21**

9044 Circulus Bavarìæ in suas quasque ditiones tam cum finitimis, quam insertis regionibus accuratissime divisus : cu gr. et pr. S. R. I. vicar. in part. Rheni Sjev. et jur. Francon. / æri incisus et venalis expositus à Matthæo Seutter, s. cæs. maj. geogr. – [Ca. 1:630000]. – Aug. Vind. [Augsburg] : [Seutter], [zwischen 1740 und 1760]. – 1 Karte : Kupferdruck ; 55 x 48 cm
Titelkartusche oben rechts, Legendenkartusche unten links, Massstabsleisten unten rechts. Koloriert **Ryh 4701 : 22**

9045 Circvlvs Bavaricvs / delineatus per Christophorum Weigelium ; Michael Kauffer sculpsit Augustæ V. – [Ca. 1:990000]. – Norimberg [Nürnberg] : [Christoph Weigel], [nach 1710]. – 1 Karte : Kupferdruck ; 39 x 31 cm
Titelkartusche unten rechts, Massstabsleisten unten Mitte, Legende unten links. Koloriert **Ryh 4701 : 23**

9046 Cours du Danube feuille II.e contenant la Baviere / suivant les cartes faites sur les lieux par Homann et Seuter geog.es de l'empereur. – [Ca. 1:640000]. – A Paris : chez le Sr. le Rouge ingen.r geographe du roy rue des Augustins vis a vis le panier fleuri, 1742. – 1 Karte : Kupferdruck ; 54 x 49 cm, Bildgrösse 64 x 51 cm
3 Befestigungspläne oben links: "Saltzburg" (10 x 11 cm), "Munich" (10 x 11 cm) und "Ratisbonne" (10 x 10 cm). 3 Befestigungspläne oben rechts: "Donawerth" (10 x 11 cm), "Rain" (10 x 11 cm) und "Lauingen" (10 x 10 cm). Koloriert **Ryh 4701 : 24**

9047 Le cercle de Baviere : divisée en tous les estats qui le composent [et]c. / I Condet s. – [Ca. 1:570000]. – A Amsterdam : chez Còvens et Mortier, 1745. – 1 Karte : Kupferdruck ; 61 x 49 cm
Lateinische Titelvariante oben: "Bavarìæ circuli et electorati nova tabula : non solum in suas quasque ditiones generales sed etiam in particulares præfecturas exactissime divisæ tam cum adjacentibus quam insertis regionibus". Koloriert **Ryh 4701 : 25**

9048 Le cercle de Baviere : qui comprend le Haut Palatinat, les duchés de Haute et Basse Baviere et de Neuburg, l'archevêché de Salzburg, les evêchés de Ratisbonne, de Freisingen, de Passau et la prevôté de

Berchtolsgaden : avec privilege / par le Sr. Robert géog. ord. du roy. – [Ca. 1:640000]. – [Paris] : [G. et D. Robert de Vaugondy], 1751. – 1 Karte : Kupferdruck ; 47 x 44 cm. – (Atlas universel / G. und D. Robert de Vaugondy)

Ursprungswerk: "Atlas universel" von G. und D. Robert de Vaugondy (Paris, erschienen 1757/58). Koloriert **Ryh 4701 : 26**

9049 Le cercle de Baviere : qui comprend le Haut Palatinat, les duchés de Haute et Basse Baviere et de Neuburg, l'archevêché de Salzburg, les évêchés de Ratisbonne, de Freisingen, de Passau et la prévôté de Berchtolsgaden / par le Sr. Robert géog. ord. du roy ; par P. Santini. – [Ca. 1:650000]. – A Venise : chez Mr. R[emondini], 1778. – 1 Karte : Kupferdruck ; 46 x 51 cm. – (Atlas universel / P. Santini, G. A. Remondini ; Vol. 1, Karte 33)

Blattnummer oben rechts: P. I. 33. Ursprungswerk: Neuauflage des "Atlas universel" von P. Santini (Venedig, 1776) durch G. A. Remondini (Venedig, 1784). Koloriert **Ryh 4701 : 27**

9050 Circulus Bavaricus oder geographische Grundlegung des Bairischen Craisses sambt angrænzenden Lændern / alles auss den besten Authoribus ordentlich u[nd] fleissig zusammen getragen. – [Ca. 1:580000]. – In Augspurg : zu finden bey Tobias Conrad Lotter, [nach 1758]. – 1 Karte : Kupferdruck ; 58 x 43 cm
Titelkartusche oben rechts, Massstabskartusche unten rechts, Legende unten Mitte. Koloriert **Ryh 4701 : 28**

9051 Historia circuli Bavarici, nec non finitimarum, ac insertarum regionum : cum grat. et priv: S. R. I. vicar: in part: Rheni Sjev: et juris Francon. / in mappa exhibitâ, et æri incisa â Tob. Conrado Lotter, geographo. – [Ca. 1:630000]. – Aug. Vind. [Augsburg] : [Tobias Konrad Lotter], [nach 1758]. – 1 Karte : Kupferdruck ; 54 x 47 cm + Indexblatt (Bildgrösse 58 x 50 cm)
Titelkartusche oben rechts. Titel des Indexblattes: "Erklärung der auff der Land Charten verzeichneten Zahlen". Koloriert

Ryh 4701 : 29 (Karte)

Ryh 4701 : 30 (Indexblatt)

9052 Geographische Mauth=Charte von Bâÿern : vorstellend alle zu Wasser und zu Land hergebrachte Mauth=Stationen u: Accis=Aemter samt denen dahin=fuehrenden Commercial= u: Land=Strassen / Johann Franz Kohlbrenner, s: elect: Bav: cam: secretarius delin. ; Tobias Conrad Lotter, geogr: sculps. Aug: Vind.: – [Ca. 1:630000]. – [Augsburg?] : [s.n.], entworfen anno 1764. – 1 Karte : Kupferdruck ; 55 x 65 cm
Stadtansichten unten links und unten rechts. Titelkartusche oben links, Erläuterungen oben rechts, Ortsliste links. Koloriert

Ryh 4701 : 31

9053 Elettorato della Baviera : divisa ne suoi stati : di nuova proiezione : con privilegio dell ecc.mo senato / G. Zuliani inc. ; G. Pitteri scr. – [Ca. 1:1000000]. – Venezia : presso Antonio Zatta, 1779. – 1 Karte : Kupferdruck ; 39 x 30 cm. – (Atlante novissimo)

Numerierung oben rechts: "F. III.". Ursprungswerk: Band 2 des "Atlante novissimo" von Antonio Zatta (Venezia, ca. 1788). Auf Papier aufgeklebt. Koloriert **Ryh 4701 : 32**

9054 Carte du duché et electorat de Baviere : avec toutes ses dépendances; et les premiers domaines de l'electeur palatin dans le cercle de Baviere; savoir, le d.é de Neuburg et la p.té de Sulzbach / par M. Brion de la Tour, ingénieur-géographe du roi ; Chambon sculpsit. – [Ca. 1:810000]. – A Paris : chez Esnauts et Rapilly rue S. Jacques a la ville de Coutances, 1779. – 1 Karte : Kupferdruck ; 40 x 46 cm
Erläuterungen unten links und unten rechts. Koloriert **Ryh 4701 : 33**

9055 Circulus Bavaricæ in suas quasque ditiones tam cum finitimis, quam insertis regionibus accuratissime divisus / æri incisus et venalis expositus à Matthæo Seutter. – [Ca. 1:630000]. – Augustæ Vindelic. [Augsburg] : [Seutter], [zwischen 1710 und 1730]. – 1 Karte : Kupferdruck ; 55 x 47 cm

Titelkartusche oben rechts, Legendenkartusche unten links, Massstabsleisten unten rechts. Koloriert **Ryh 4701 : 34**

9056 Der bayerische Kreis. – [Ca. 1:1200000]. – [Wien] : [F. J. J. von Reilly], [zwischen 1789 und 1806]. – 1 Karte : Kupferdruck ; 23 x 24 cm. – (Schauplatz der fünf Theile der Welt ; No. 155)

Titelkartusche oben rechts, Massstabsleisten oben links.

Numerierung innerhalb der Titelkartusche: "Nro. 155".

Ursprungswerk: "Schauplatz der fünf Theile der Welt" von Franz Johann Joseph von Reilly (Wien, 1789–1806). Koloriert

Ryh 4701 : 35

9057 Plan qui réuni les duchés de Julier, et de Berg, le palatinat du Rhin, les duchés de Baviere et de Neubourg : sans y comprendre le marquisat de Berg op Zoom : dédié et présenté à S. A. S. E. Palatin du Rhin / par son très humble, très soumis, et très obeisant serviteur De St. Michel, ingenieur. – [Ca. 1:1100000]. – A Augsbourg : publié par les freres Lotter, [nach 1777]. – 1 Karte : Kupferdruck ; 44 x 56 cm

Farblegende, Erläuterungen und Massstabsleiste oben rechts,

Titelkartusche unten links. Nullmeridiane: Ferro, Paris. Koloriert

Ryh 4701 : 36

9058 Der bayerische Kreis / D. F. Sotzmann del. ; A. F. Schmidt sculp. – [Ca. 1:1200000]. – [Berlin] : [s.n.], [1796]. – 1 Karte : Kupferdruck ; 29 x 25 cm. – (D. F. Sotzmann's Sammlung von Landkarten für Schulen ; No. 7)

2 Nebenkarten unten links (zus. 4 x 12 cm). Titel und

Massstabsleiste oben rechts. Numerierung oben rechts: "No VII.". Ursprungswerk: "D. F. Sotzmann's Sammlung von Landkarten für Schulen" (Berlin, 1796). Koloriert

Ryh 4701 : 37

9059 Bavaricæ circulus = Der ganze Bayrische Kreis / nach den neuesten u: bewährtesten Hülf's Mitteln. – [Ca. 1:540000]. – Augsbourg : im Kunst u: Landkarten Verlag des Joh. Walch, 1796. – 1 Karte : Kupferdruck ; 60 x 47 cm

Koloriert

Ryh 4701 : 38

9060 Neue Post Karte von Bayern : in welcher die Poststations Oerter, Strassen und Weiten, nach den allerbesten Nachrichten entworfen / und herausgegeben, von Joh: Michael Probst. – [Ca. 1:650000]. – In

Augsburg : [Johann Michael Probst], 1797. – 1 Karte :
Kupferdruck ; 54 x 49 cm
Grenzen koloriert

Ryh 4701 : 39

9061 Charte des Bayrischen Kreises / nach den
astronomischen Bestimmungen der Hrn. Cassini, Amman,
David, von Humboldt und den Berichtigungen des Hrn. O.
L. Frhr. von Zach, neu entworfen von G. F. Frhr. von
Schmidburg KK. Hauptmann. – [Ca. 1:690000]. –
Weimar : im Verlage des privil. Landes-Industrie-Compt.,
1802. – 1 Karte : Kupferdruck ; 55 x 44 cm
Koloriert

Ryh 4701 : 40

10.4.2 Bayern • Bavaria

9062 Electoratus et ducatus Bavariae : grosse Karten. –
[Versch. Orte], 1684–1789. – 17 Kt. (in Sammelband) ;
53 cm

Systematische Gliederung nach Ryhiner: Kap. 10 (Germania),
Sektion 4 (Bavaria sive Germania bavarica), Bd. 2 **Ryh 4702**

9063 S[acri] Rom[ani] imperii circvli et electoratsv
Bavariæ tabvla chorographica / [Georg Philipp Finkh] ;
effigiens Ainling sculp. – Revid. filius 1684. – [Ca.
1:270000]. – [Freising] : [s.n.], [erschienen 1684]. –
28 Karten : Kupferdruck ; jeweils 15 x 22 cm + 1
Konkordanzblatt

Widmung unten Mitte: "Seren.mi et cels.mi principis ac D. De
Alberti Sigismundi ..., Georg Philipp Finckh, inuenit ac fecit a.o
1663, reuidit a.o 1671". Koloriert **Ryh 4702 : 1–7**

Electoratsv Bavariae compendiosa delineatio : typvs circvli Bavarici
in sequentes 28 tabulas divisi quatuor primis tabellis exceptis :
Anweisung über nachfolgende 28 Tabellen dess bayrischen Craisses
iedoch ausser der 4 ersten Tabellen / Ge. Phil: Finckh fec. a.o
1655. – Revidit filius 1684. – [Ca. 1:1 400 000]. – [Erschienen
1684]. – 1 Karte : Kupferdruck ; 17 x 18 cm. – (Sacri Romani
imperii circuli et electoratus Bavariae tabula chorographica)

Ryh 4702 : 1

[1684]. – 4 Blätter.

Ryh 4702 : 2

[1684]. – 4 Blätter.

Ryh 4702 : 3

[1684]. – 4 Blätter.

Ryh 4702 : 4

[1684]. – 4 Blätter.

Ryh 4702 : 5

[1684]. – 6 Blätter.

Ryh 4702 : 6

[1684]. – 6 Blätter.

Ryh 4702 : 7

9064 Sacri Imperii Romani circuli et electoratus Bavariæ :
cum finitimis geographica descriptio : cum privilegio d. d.
ordinum generalium ut et hollandiæ west-frisiæquæ. –
[Ca. 1:270000]. – [Amsterdam] : [R. et J. Ottens],
[zwischen 1725 und 1750]. – 1 Karte auf 4 Blättern :
Kupferdruck ; je 57 x 43 cm

Titelkartusche oben links, Legende und Distanzentabelle oben
rechts, Massstabsleisten unten links, Erläuterungen unten Mitte.
Koloriert. Handschriftlicher Vermerk auf der Kartenrückseite:
"Cercle de Bavare par Ottens" **Ryh 4702 : 8–11**

[Zwischen 1725 und 1750]. – 1 Karte.

Ryh 4702 : 8

[Zwischen 1725 und 1750]. – 1 Karte.

Ryh 4702 : 9

[Zwischen 1725 und 1750]. – 1 Karte.

Ryh 4702 : 10

[Zwischen 1725 und 1750]. – 1 Karte.

Ryh 4702 : 11

9065 Carte topographique d'Allemagne contenant une
partie du royaume de Boheme, une partie de la Saxe, le
cercle de Montagnes d'Airain, une partie de la Palatine

superieur, le margraviat de Brandenbourg Bareut, et le
comte de Lobenstein [etc.] : a. p. d. S. M. i. / fait par I. [et]
K. ; D. A. Hauer sculp. Norimb. – [Ca. 1:210000]. –
A Francfort sur le Main : se vend chez I. W. A. Jaeger,
[1789]. – 1 Karte : Kupferdruck ; 46 x 61 cm. – (Grand
atlas d'Allemagne en LXXXI feuilles ; feuille 42)
Titel und Massstabsleiste oben. Numerierung oben rechts: "Feuille
XLII.". Ursprungswerk: "Grand atlas d'Allemagne en LXXXI
feuilles" von J. W. A. Jaeger (Frankfurt a.M., 1789). Koloriert
Ryh 4702 : 12

9066 Carte topographique d'Allemagne contenant la
Franconie sçavoir une partie des evechés de Wurzburg de
Bamberg d'Eichstadt et d'Elwang le marcgraviat de
Brandenbourg=Culmbach et d'Anspach les principautés de
Schwarzenberg de Hohenlohe d'Oettingen les comtés de
Limpurg et de Castel. le territoire des libres villes imp.les
de Nuremberg Rothenbourg et Halle en Suabe [et]a :
avec p. d. S. M. i. / par I. W. Jaeger ; G. S. Facius sc. –
[Ca. 1:210000]. – A Francfort sur le Mein : se vend chés
l'auteur, [1789]. – 1 Karte : Kupferdruck ; 46 x 62 cm. –
(Grand atlas d'Allemagne en LXXXI feuilles ; feuille 50)
Titel und Massstabsleiste oben. Numerierung oben rechts: "Feuille
L.". Ursprungswerk: "Grand atlas d'Allemagne en LXXXI
feuilles" von J. W. A. Jaeger (Frankfurt a.M., 1789). Koloriert **Ryh 4702 : 13**

9067 Carte topographique d'Allemagne contenant le Haut
Palatinat, une partie du royaume de Boheme, de la Basse
Baviere, du territoire de Nuremberg, du marcgraviat de
Bayreuth et de l'evché de Bamberg : avec privilege de S.
M. i. / par I. W. A. Jaeger ; G. S. Facius sculp. – [Ca.
1:210000]. – A Francfort sur le Mein : I. W. A. Jaeger
ches qui cette carte se vend, [1789]. – 1 Karte :
Kupferdruck ; 46 x 61 cm. – (Grand atlas d'Allemagne en
LXXXI feuilles ; feuille 51)

Titel und Massstabsleiste oben. Numerierung oben rechts: "Feuille
LI.". Ursprungswerk: "Grand atlas d'Allemagne en LXXXI
feuilles" von J. W. A. Jaeger (Frankfurt a.M., 1789). Koloriert **Ryh 4702 : 14**

9068 Carte topographique d'Allemagne contenant une
partie du royaume de Boheme, savoir les cercles de
Beraun, Kaurzin, Prachin, Pilsen, et de Bechin [etc.] : a. p.
d. S. M. i. / par I. et K. ; gravé par I. G. Facius. – [Ca.
1:210000]. – A Francfort sur le Mein : se vend chez I. W.
A. Jaeger, [1789]. – 1 Karte : Kupferdruck ; 46 x 62 cm. –
(Grand atlas d'Allemagne en LXXXI feuilles ; feuille 52)
Titel und Massstabsleiste oben. Numerierung oben rechts: "Feuille
LII.". Ursprungswerk: "Grand atlas d'Allemagne en LXXXI
feuilles" von J. W. A. Jaeger (Frankfurt a.M., 1789). Koloriert
Ryh 4702 : 15

9069 Carte topographique d'Allemagne contenant une
partie de Baviere les principautés de Wurtemberg,
d'Oettingen, les evechés de'Augsbourg, d'Aichstæt, le
margraviat de Burgau, les comtés de Kirchberg Fugger,
Walburg, Mindelheim, les territoires des villes imperiales
d'Augsburg, Ulm, Noerdlingen, Biberach, Memingen
[etc.] : a. p. de S. M. i. / fait par I. W. Jaeger. – [Ca.
1:210000]. – A Francfort sur le Mein : se vend chez
l'auteur, [1789]. – 1 Karte : Kupferdruck ; 45 x 63 cm. –
(Grand atlas d'Allemagne en LXXXI feuilles ; feuille 59)

Titel und Masstabsleiste oben. Numerierung oben rechts: "Feuille LIX.". Ursprungswerk: "Grand atlas d'Allemagne en LXXXI feuilles" von J. W. A. Jaeger (Frankfurt a.M., 1789). Koloriert
Ryh 4702 : 16

9070 Carte topographique d'Allemagne contenant une grande partie de l'électorat de Bavière, de l'évêché de Freisingen, une partie de l'archevêché de Salzbourg : avec p. de S. M. i. / fait par I. W. Jaeger. – [Ca. 1:210000]. – A Francfort sur le Mein : se vend chez l'auteur, [1789]. – 1 Karte : Kupferdruck ; 45 x 62 cm. – (Grand atlas d'Allemagne en LXXXI feuilles ; feuille 60)
Titel und Masstabsleiste oben. Numerierung oben rechts: "Feuille LX.". Ursprungswerk: "Grand atlas d'Allemagne en LXXXI feuilles" von J. W. A. Jaeger (Frankfurt a.M., 1789). Koloriert
Ryh 4702 : 17

9071 Carte topographique d'Allemagne contenant l'archevêché d'Autriche supérieur de l'Enns, et une partie du royaume de Bohême du duché de Bavière et l'évêché de Passau : a. p. d. S. M. i. / fait par I. W. Jaeger. – [Ca. 1:210000]. – A Francfort sur le Mein : [Jäger], [1789]. – 1 Karte : Kupferdruck ; 46 x 62 cm. – (Grand atlas d'Allemagne en LXXXI feuilles ; feuille 61)
Titel und Masstabsleiste oben. Numerierung oben rechts: "Feuille LXI.". Ursprungswerk: "Grand atlas d'Allemagne en LXXXI feuilles" von J. W. A. Jaeger (Frankfurt a.M., 1789). Koloriert
Ryh 4702 : 18

9072 Carte topographique d'Allemagne contenant une partie de Bavière de Suabe du comté de Tirol et de l'évêché d'Augspourg, l'Algow, les quatre seigneuries autrichiennes devant la montagne d'Arlenberg, [etc.] : avec p. de S. M. i. / fait par I. W. Jaeger ; gravé par I. G. Facius. – [Ca. 1:210000]. – A Francfort sur le Mein : se vend chez l'auteur, [1789]. – 1 Karte : Kupferdruck ; 45 x 64 cm. – (Grand atlas d'Allemagne en LXXXI feuilles ; feuille 68)
Titel und Masstabsleiste oben. Numerierung oben rechts: "Feuille LXVIII.". Ursprungswerk: "Grand atlas d'Allemagne en LXXXI feuilles" von J. W. A. Jaeger (Frankfurt a.M., 1789). Koloriert
Ryh 4702 : 19

9073 Carte topographique d'Allemagne contenant une partie de la Bavière, de l'évêché de Salzbourg, de Tirol, et de la prévôté de Berchtolsgaden : avec p. d. S. M. i. / fait par I. W. Jaeger. – [Ca. 1:210000]. – A Francfort sur le Mein : se vend chez l'auteur, [1789]. – 1 Karte : Kupferdruck ; 46 x 63 cm. – (Grand atlas d'Allemagne en LXXXI feuilles ; feuille 69)
Titel und Masstabsleiste oben. Numerierung oben rechts: "Feuille LXIX.". Ursprungswerk: "Grand atlas d'Allemagne en LXXXI feuilles" von J. W. A. Jaeger (Frankfurt a.M., 1789). Koloriert
Ryh 4702 : 20

9074 Carte topographique d'Allemagne contenant une partie de l'Autriche supérieur [et] du duc de Stirie [et]c. : avec privilège de S. M. i. / fait par I. W. A. Jaeger. – [Ca. 1:210000]. – A Francfort sur le Mein : [Jäger], [1789]. – 1 Karte : Kupferdruck ; 45 x 63 cm. – (Grand atlas d'Allemagne en LXXXI feuilles ; feuille 70)

Titel und Masstabsleiste oben. Numerierung oben rechts: "Feuille LXX.". Ursprungswerk: "Grand atlas d'Allemagne en LXXXI feuilles" von J. W. A. Jaeger (Frankfurt a.M., 1789). Koloriert
Ryh 4702 : 21

9075 Exactissima statuum totius ducatus Bavariae tabula secundum omnes status [et] praefecturas, cum insertis et finitimis regionibus in IX. mappis geograph. = Le duché de Bavière / recens elucubrata et singulatim divisa, per G. C. Buna V. D. M. Freyburgi ; Ioh. Conr. Back sculps. Offenb. ad Moenum. – [Ca. 1:150000]. – Franckfurt am Mayn : bey Heinrich Ludwig Broenner auf dem Pfarreisen, [1745]. – 1 Karte auf 9 Blättern : Kupferdruck ; je ca. 54 x 52 cm
Haupttitel auf den ersten drei Kartenblättern (oben). Koloriert
Ryh 4702 : 22–30

Pars prima continet partem marchion: Onoldin: palat: Sultzbac: Neoburg: episc: Aichstad: Reipubl: Nurimberg: et incertas regiones. – [1745]. – 1 Karte ; 54 x 52 cm. **Ryh 4702 : 22**
Pars II. exhibet continuationem partis palatinatus super: regiminis Straubing: et villam imperialem Augusta Tiberii. – [1745]. – 1 Karte ; 54 x 52 cm. **Ryh 4702 : 23**
Pars III. proponit exteriores praefecturas dicasterio Straubingensi subjectas cum limitibus regni Bohemiae adjacentis. – [1745]. – 1 Karte ; 54 x 52 cm. **Ryh 4702 : 24**
Pars IV. monstrat mediam partem ducat: Bavariae, urbem jmp: Augustam Vindelicorum, cum parte ducat Neoburg, et episc. Frising. – [1745]. – 1 Karte ; 54 x 52 cm. **Ryh 4702 : 25**
Pars V. ostendit partem ducatus Bavariae inferioris, intra Istrum et Oenum sitam. episcopat Frising; cum Bavariae superioris parte. – [1745]. – 1 Karte ; 54 x 52 cm. **Ryh 4702 : 26**
Pars VI designat partem orientem regiminis Landh: et Straub; infer partem ditionis Burchh; episc: Patav; com: Ortemb: et Neoburg; cum oris archid: Austriae. – [1745]. – 1 Karte ; 54 x 52 cm. **Ryh 4702 : 27**

Pars VII. describit partem regim: monach: intra Lycum et Isaram versus merid: sitam secund: ej[us] praef: partic. episc: Augustani, comit: Werdenfels et Tirol. – [1745]. – 1 Karte ; 54 x 52 cm. **Ryh 4702 : 28**

Pars VIII. sistit partem dicast.ii Monach: et Burchh: ex utraque parte Oeni merid. versus, cum dynastia Burgrain, Hohen=Waldeck; archi=episc: Salisb: et finibus c: Tir.: – [1745]. – 1 Karte ; 54 x 52 cm. **Ryh 4702 : 29**

Pars IX. prodit partem Bavariae sup: versus orientem et meridiem sitam ad Salam, Saltzam et Riv: Mattich, archiep: Salisburg. cum oris archiducat Austriae super. – [1745]. – 1 Karte ; 54 x 52 cm. **Ryh 4702 : 30**

9076 Mappa electoratus et ducatus Bavariae superioris et inferioris : ducatus Neoburgensis cum episcopatibus Frisingensi Ratisbonensi, Passaviensi et praepositura Bergtolsgadensi : sub approbatione seren. ducis Alberti / a Phil. Apiano math. prof. Ingolstad. ; primum concinnata a Georg. Philipp. Finckio, consil. aul. secr. aucta, nunc vero ad meliores observat. astronom, in IV. fol adacta auspici. acad. reg. scient. Berol. – [Ca. 1:260000]. – [Berlin] : [Königliche Akademie der Wissenschaften], ann. 1766. – 1 Karte auf 4 Blättern : Kupferdruck ; 88 x 111 cm
Koloriert **Ryh 4702 : 31–34**

1 : [Fol. I]. – 1766. – 1 Karte ; 43 x 55 cm.

Numerierung unten rechts: "1" **Ryh 4702 : 31**

2 : Fol. II. – 1766. – 1 Karte ; 43 x 55 cm.

Numerierung unten rechts: "2" **Ryh 4702 : 32**

3 : [Fol. III]. – 1766. – 1 Karte ; 43 x 55 cm.

Numerierung unten rechts: "3"
4 : [Fol. IV]. – 1766. – 1 Karte ; 43 x 55 cm.

Ryh 4702 : 33

Numerierung unten rechts: "4"

Ryh 4702 : 34

9077 Das Herzogthum Ober und Nieder Baiern : in seine Aemter oder Gerichter eingetheilt, nebst allen darinn liegenden und angränzenden Ländern / neu in 4 Blatt herausgegeben von Gebrüder Lotter. – [Ca. 1:260000]. – In Augsburg : [Lotter], [zwischen 1777 und 1810]. – 1 Karte auf 4 Blättern : Kupferdruck ; 88 x 109 cm
Titel oberhalb Karte, Massstabsleiste unten rechts. Koloriert

Ryh 4702 : 35–38

[Zwischen 1777 und 1810]. – 1 Karte ; 43 x 55 cm. Ryh 4702 : 35

[Zwischen 1777 und 1810]. – 1 Karte ; 43 x 55 cm. Ryh 4702 : 36

[Zwischen 1777 und 1810]. – 1 Karte ; 43 x 55 cm. Ryh 4702 : 37

[Zwischen 1777 und 1810]. – 1 Karte ; 43 x 55 cm. Ryh 4702 : 38

10.4.3 Bayern • Bavaria

9078 Ducatus Bavariae : ordinari Generalkarten, Spezialkarten. – [Versch. Orte], 1573–1802. – 25 Kt. (in Sammelband) ; 55 cm

Systematische Gliederung nach Ryhiner: Kap. 10 (Germania), Sektion 4 (Bavaria sive Germania bavarica), Bd. 3 Ryh 4703

9079 Bavariae, olim Vindeliciae, delineationis compendivm : cum priuilegio : ex tabula Philippi Apiani math. – [Ca. 1:610000]. – [Antwerpen] : [s.n.], [erschienen 1573]. – 1 Karte : Kupferdruck ; 37 x 48 cm. – (Theatrum oder Schawplatz des Erdbodems ; 29)
Titelkartusche rechts Mitte, Massstabsleisten unten rechts, Wappen oben rechts. Deutscher Text auf der Kartenrückseite ("Das Hertzogthumb von Bairlandt."). Numerierung (Rückseite): "29".
Ursprungswerk: "Theatrum oder Schawplatz des Erdbodems" von Abraham Ortelius (Antwerpen, 1573). Koloriert Ryh 4703 : 2

9080 Bavariae, olim Vindeliciae, delineationis compendivm : ex tabula Philippi Apiani math. : cum priuilegio. – [Ca. 1:610000]. – [Antwerpen] : [s.n.], [erschienen 1579]. – 1 Karte : Kupferdruck ; 37 x 48 cm. – (Theatrum orbis terrarum ; 52)

Titelkartusche Mitte rechts, Massstabsleisten unten rechts, Wappen oben rechts. Lateinischer Text auf der Kartenrückseite ("Bavaria."). Numerierung (Rückseite): "52". Ursprungswerk: "Theatrum orbis terrarum" von Abraham Ortelius (Antwerpen : Plantijn, 1579). Koloriert Ryh 4703 : 3

9081 Bavaria dvcatvs : cum priuilegio / per Gerardum Mercatorem. – [Ca. 1:700000]. – [Duisburg] : [s.n.], [1585]. – 1 Karte : Kupferdruck ; 35 x 45 cm. – (Germaniae tabule geographicae)
Lateinischer Text ("Bavaria dvcatvs.") auf der Kartenrückseite. Titel- und Massstabskartusche unten rechts. Seitennumerierung (Rückseite): "Q". Ursprungswerk: "Germaniae tabule geographicae" von Gerard Mercator (Duisburg, 1585) Ryh 4703 : 4

9082 Bavaria dvcatvs : cum priuilegio / per Gerardum Mercatorem. – [Ca. 1:700000]. – Amstelodami [Amsterdam] : excusum apud Henricum Hondium sub insigno Atlantis, anno 1627. – 1 Karte : Kupferdruck ; 35 x 46 cm. – (Gerardi Mercatoris atlas sive cosmographicae meditationes de fabrica mundi et fabricati figura)

Titel- und Massstabskartusche unten rechts. Seitennumerierung (Rückseite): "276", "277" (oben), "Gggggg" (unten).
Ursprungswerk: "Gerardi Mercatoris atlas sive cosmographicae meditationes de fabrica mundi et fabricati figura" hrsg. von H. Hondius (Amsterdam, 1630). Koloriert Ryh 4703 : 5

9083 Bavaria ducatus. – [Ca. 1:940000]. – Coloniae [Köln] : excudit Iohan Buss[emacher], [1600]. – 1 Karte : Kupferdruck ; 21 x 27 cm. – (Geographisch Handtbuch)
Titel- und Massstabskartusche unten rechts, Legende oben rechts. Deutscher Text auf der Rückseite. Ursprungswerk: "Geographisch Handtbuch" von Matthias Quad (Köln : J. Bussemacher, 1600) Ryh 4703 : 6

9084 Bavaria dvcatvs / per Ger. Mercatorem. – [Ca. 1:610000]. – [Amsterdam] : apud Guiljelmum Blaeu, [1647]. – 1 Karte : Kupferdruck ; 37 x 49 cm. – (Novvs Atlas, das ist Weltbeschreibung. [Erster Teil])
Titel- und Massstabskartusche unten rechts. Deutscher Text auf der Rückseite ("Das Hertzogthumb Beyern."). Numerierung (Rückseite): "48" (oben), "Teutschlandt." und "Aaa" (unten).
Ursprungswerk: 1. Teil des "Novus Atlas" hrsg. von Willem und Joan Blaeu (Deutsche Ausgabe. – Amsterdam, 1647). Koloriert Ryh 4703 : 7

9085 Bavariae superioris et inferioris nova descriptio. – [Ca. 1:610000]. – Amstelodami [Amsterdam] : excudebat Ioannes Ianssonius, [um 1680]. – 1 Karte : Kupferdruck ; 37 x 45 cm. – (Joannis Janssonii novus atlas)
Titelkartusche oben rechts, Massstabskartusche unten rechts.
Ursprungswerk: "Joannis Janssonii novus atlas", Bd. 1 (Amsterdam, um 1680). Auf Papier aufgeklebt Ryh 4703 : 8

9086 Bavariae superioris et inferioris nova descriptio. – [Ca. 1:610000]. – Amstelædami [Amsterdam] : penes Gerardum Valk et Petrum Schenk, [zwischen 1670 und 1690]. – 1 Karte : Kupferdruck ; 36 x 44 cm
Titelkartusche oben rechts, Massstabsleisten unten rechts. Koloriert Ryh 4703 : 9

9087 Bavaria dvcatvs. – [Ca. 1:630000]. – [Frankfurt a. M.] : [Merian], [erstmal 1644]. – 1 Karte : Kupferdruck ; 28 x 35 cm. – (Topographia Bavariae)
Titel- und Massstabskartusche oben rechts. Ursprungswerk: "Topographia Bavariae" hrsg. von Matthäus Merian bzw. seinen Erben (Frankfurt a. M., erstmal 1644). Auf Papier aufgeklebt Ryh 4703 : 10

9088 Bavariae superioris et inferioris nova descriptio / J. G. Bodenehr sc. – [Ca. 1:480000]. – In Augspurg : zu finden bey Johann Philip Steudner, a.o 1680. – 1 Karte : Kupferdruck ; 47 x 57 cm
Koloriert. Auf Papier aufgeklebt Ryh 4703 : 12

9089 Bavariae pars superior : tam in sua regimina principaliora quàm in eorundem præfecturas particulares accurate divisa = La Havte Baviere : divisée en deux grandes regences : 1) de Munchen, subdivisée en 38 baillages; et 2) la regence de Burckhaven, subdivisée en 21 baillages / excudente Ioh. Baptista Homanno. – [Ca. 1:380000]. – Norimbergæ [Nürnberg] : Iohann Baptist Homann, [zwischen 1702 und 1715]. – 1 Karte : Kupferdruck ; 58 x 48 cm

Titelkartusche (lateinisch) oben links, französischer Titel oben. Nebenkarte oben rechts ("Burkhusiensis ditionis pars inferior ...", 21 x 17 cm), Massstabskartusche unten rechts. Koloriert

Ryh 4703 : 15

9090 Bavariae pars inferior : tam in sua regimina generalia quam in eorundem præfecivras particvlaras accuratè divisa = La Basse Baviere : divisée en 2: regences: 1) de Landshut subdivisée en 21 baillages; et la regence de Stravbing, subdivisée en 24 baillages / excudente Ioh. Baptista Homanno. – [Ca. 1:320000]. – Norimbergæ [Nürnberg] : [Johann Baptist Homann], [zwischen 1702 und 1715]. – 1 Karte : Kupferdruck ; 46 x 56 cm

Titelkartusche oben links, Massstabs- und Legendenkartusche oben rechts, französischer Paralleltitel oben. Koloriert **Ryh 4703 : 16**

9091 Bavaria superior et inferior : cum quatuor præfecturis juxta recentissimam designationem ob oculos posita : cu. grat. et priv. S. R. I. vicariatus, in partib. Rheni, Sveviæ, et juris Franconici / per Matthæum Seutter, sac. cæs. et cathol. reg. majest. geographum. – [Ca. 1:480000]. – Augustæ Vindel. [Augsburg] : [Matthäus Seutter], [zwischen 1740 und 1760]. – 1 Karte : Kupferdruck ; 48 x 56 cm

Titelkartusche oben rechts, Massstabs- und Legendenkartusche oben links, Distanzentabelle unten rechts. Koloriert **Ryh 4703 : 17**

9092 Bavariæ pars superior : designatis confinibus etiam provinciis, non solum juxta ditiones generales, sed etiam præfecturas speciales accuratissime distincta : cu. gratia et priv. S. R. I. vicariat., in part. Rheni, Sveviæ, et juris Franconici / cura et impensis Matthæi Seutteri, s. c. et cath. reg. majestat. geographi et chalcogr. – [Ca. 1:390000]. – Aug. Vind. [Augsburg] : [Matthäus Seutter], [zwischen 1740 und 1760]. – 1 Karte : Kupferdruck ; 55 x 48 cm

Nebenkarte oben rechts: Burkhausen (21 x 17 cm). Titelkartusche oben links, Massstabs- und Legendenkartusche unten rechts.

Koloriert **Ryh 4703 : 18**

9093 Bavariæ pars inferior : cum delineatis conterminis etiam regionibus non modo secundum generales ditiones sed etiam speciales præfecturas accuratissime designata : cum gratia et privil. S. R. I. vicariatus, in partib. Rheni, Sveviæ, et juris Franconici / studio et sumtibus Matthæi Seutteri, s. c. et cath. reg. maj. geographi et chalcographi. – [Ca. 1:320000]. – Augustæ Vindel. [Augsburg] : [Matthäus Seutter], [zwischen 1740 und 1760]. – 1 Karte : Kupferdruck ; 47 x 56 cm

Titelkartusche oben links, Massstabs- und Legendenkartusche oben rechts. Koloriert **Ryh 4703 : 19**

9094 Das Herzogthum Ober und Nieder Bayern. – [Ca. 1:980000]. – [Wien] : [F. J. J. von Reilly], [zwischen 1789 und 1806]. – 1 Karte : Kupferdruck ; 22 x 27 cm. – (Schauplatz der fünf Theile der Welt ; No. 158)

Titelkartusche und Massstabsleiste unten rechts. Numerierung innerhalb der Titelkartusche : "Nro. 158". Ursprungswerk: "Schauplatz der fünf Theile der Welt" von Franz Johann Joseph von Reilly (Wien, 1789–1806). Koloriert **Ryh 4703 : 20**

9095 Boioaria aetate romanorvm collata cvm hodierna / fecit et ed. H[einrich] B[raun] ; J. A. Zim[m]ermann chalcogr. elect. et provinc. Bav. sc. Monachy. – [Ca. 1:820000]. – [München] : [Ruprecht], [1780]. – 1 Karte : Kupferdruck ; 24 x 29 cm

Titelkartusche oben rechts. Gehört zu Heinrich Brauns "Entwurf zweoer neuen Landkarten" (München : Ruprecht, 1780). Koloriert

Ryh 4703 : 21

9096 Carte des environs de Mvnych la capitale de Baviere : dessinée suivant le dernier état = Karte von der Gegend um Mvnych, der Hauptstadt im Herzogth: Bayren : avec privilege imperiale / par les Heritiers de Homan. – [Ca. 1:60000]. – Norimbergæ [Nürnberg] : [Homännische Erben], a.o 1743. – 1 Karte : Kupferdruck ; 43 x 51 cm

Nullmeridian: Ferro. Koloriert. Auf Papier aufgeklebt

Ryh 4703 : 31

9097 Des Herzogthums Oberbayern Pfliegerichte Dachau, Crantsperg, Pfaffenhofen, Mainburg, Neustadt, Abensperg, Altmanstein, Riedenburg, Kösching, Kohburg, Ingolstadt, Schrobenhausen, Rain, Donauwerth, Wemdingen, Aicha, Friedberg und Möringen oder des Rentamts München nördlicher Theil. – [Ca. 1:440000]. – [Wien] : [F. J. J. von Reilly], [zwischen 1789 und 1806]. – 1 Karte : Kupferdruck ; 25 x 28 cm. – (Schauplatz der fünf Theile der Welt ; No. 159)

Titelkartusche unten rechts, Massstabsleiste oben links.

Numerierung innerhalb der Titelkartusche : "Nro. 159".

Ursprungswerk: "Schauplatz der fünf Theile der Welt" von Franz Johann Joseph von Reilly (Wien, 1789–1806). Koloriert

Ryh 4703 : 32

9098 Des Herzogthums Oberbayern Pfliegerichte Landsberg, Schongau, Hohenschwangau, Wellheim, Starenberg, Wolfertshausen, Tölz, Aurburg, Aibling, Schwaben, Wasserburg, Rosenheim, Marquartstein, Traunstein und Reichenhall, oder des Rentamts München südlicher Theil mit der Grafschaft Haag und Herrschaft Hohen Waldeck. – [Ca. 1:460000]. – [Wien] : [F. J. J. von Reilly], [zwischen 1789 und 1806]. – 1 Karte : Kupferdruck ; 20 x 39 cm. – (Schauplatz der fünf Theile der Welt ; No. 160)

Titelkartusche oben rechts, Massstabsleiste unten rechts.

Numerierung innerhalb der Titelkartusche : "Nro. 160".

Ursprungswerk: "Schauplatz der fünf Theile der Welt" von Franz Johann Joseph von Reilly (Wien, 1789–1806). Koloriert

Ryh 4703 : 33

9099 Des Herzogthums Oberbayern Pfliegerichte Neuötting, Mörmosen, Craiburg, Cling, Trosburg, Julbach und die Herrschaften Hohenaschau und Wildenwart oder das Rentamt Burghausen. – [Ca. 1:450000]. – [Wien] : [F. J. J. von Reilly], [zwischen 1789 und 1806]. – 1 Karte : Kupferdruck ; 22 x 26 cm. – (Schauplatz der fünf Theile der Welt ; No. 161)

Titelkartusche und Massstabsleiste unten rechts. Numerierung

innerhalb der Titelkartusche : "Nro. 161". Ursprungswerk:

"Schauplatz der fünf Theile der Welt" von Franz Johann Joseph von Reilly (Wien, 1789–1806). Koloriert **Ryh 4703 : 34**

9100 Des Herzogthums Niederbayern Pfliegerichte Aering, Dorfen, Neumarkt, Vils=Biburg, Geisenhausen, Teisbach, Dingelfing, Reisbach, Gänkofen, Eggenfelden, Landau, Pfarrkirchen, Griesbach, Vilshofen, Osterhofen, Naderberg, Kirchberg, Rottenburg, Mosburg und die Grafschaft Hals und Herrschaft Eckmühl oder das Rentamt Landshut mit der Grafschaft Ortenburg. – [Ca. 1:440000]. – [Wien] : [F. J. J. von Reilly], [zwischen 1789 und 1806]. – 1 Karte : Kupferdruck ; 21 x 34 cm. – (Schauplatz der fünf Theile der Welt ; No. 162) Titeltasche unten rechts, Maßstabstreifen oben links. Nummerierung innerhalb der Titeltasche : "Nro. 162". Ursprungswerk: "Schauplatz der fünf Theile der Welt" von Franz Johann Joseph von Reilly (Wien, 1789–1806). Koloriert
Ryh 4703 : 35

9101 Des Herzogthums Niederbayern Pfliegerichte Kelheim, Dietfurt, Abach, Haidau, Stadt am Hof, Straubing, Mitterfels, Cham, Furt, Kötzing, Neukirchen, Viechtach, Leonsberg, Schwarzach, Linden, Zwisel, Regen, Deckendorf, Hengersberg, Winzen, Diessenstein und Bernstein oder das Rentamt Straubing. – [Ca. 1:440000]. – [Wien] : [F. J. J. von Reilly], [zwischen 1789 und 1806]. – 1 Karte : Kupferdruck ; 20 x 34 cm. – (Schauplatz der fünf Theile der Welt ; No. 163) Titeltasche und Maßstabstreifen oben links. Nummerierung innerhalb der Titeltasche : "Nro. 163". Ursprungswerk: "Schauplatz der fünf Theile der Welt" von Franz Johann Joseph von Reilly (Wien, 1789–1806). Koloriert
Ryh 4703 : 36

9102 Geometrischer Grundriss vnd Beschreibung dess loblichwürdigen Stifts vnd Closters Tegernsee, gantz Völligen angehörigen Tegernsee, umbligendten Gebirg, Gewälde, und Wasserflüssen, wie von einem Orth zum andern zusehen ist. – [Frankfurt a. M.] : [Merian], [erstmal 1644]. – 1 Plan : Kupferdruck ; 25 x 39 cm. – (Topographia Bavariae) Ansichten oben links, unten links, oben rechts ("Closter Tegernsee"), unten rechts. Titel oberhalb Karte, Legende unten. Ursprungswerk: "Topographia Bavariae" hrsg. von Matthäus Merian bzw. seinen Erben (Frankfurt a. M., erstmal 1644) **Ryh 4703 : 37**

9103 Chur-Bayern im Jahr 1802 / herausgegeben, und seiner churfürstlichen Durchlaucht zu Pfalz Bayern unterthänigst gewidmet von J. L. C. Rheinwald ; gestochen von B. F. Leizelt in Augsburg ; zusammen getragen und gezeichnet von J. C. F. Herdegen, Chur Pfalz Bayrischer Hauptman der Artillerie, München den 15. Jenner 1802. – [Ca. 1:1100000]. – [S.l.] : [s.n.], 1802. – 1 Karte : Kupferdruck ; 39 x 43 cm Titel unten links, Maßstabstreifen oben links, Legende oben rechts. Zum Teil koloriert
Ryh 4703 : 38

10.4.4 Oberpfalz • Upper Palatinate

9104 Palatinatus Bavariae : Generalkarten, Spezialkarten, Pläne von Städten. – [Versch. Orte], 1579–1703. – 25 Kt. (in Sammelband) ; 53 cm Systematische Gliederung nach Ryhiner: Kap. 10 (Germania), Sektion 4 (Bavaria sive Germania bavarica), Bd. 4 **Ryh 4704**

9105 Palatinatus Bavariae 1596. – [Ca. 1:530000]. – Colonia ubiorum [Köln] : ex officina Ioannis Bussemachers, [1600]. – 1 Karte : Kupferdruck ; 21 x 29 cm. – (Geographisch Handtbuch) Titel- und Maßstabstreifen unten Mitte, Porträt ("Wilhelmus D. G. comes palatinus Rheni, superioris ac infer: Bavariae dvx") oben rechts. Deutscher Text auf der Rückseite. Ursprungswerk: "Geographisch Handtbuch" von Matthias Quad (Köln : J. Bussemacher, 1600) **Ryh 4704 : 1 A**

9106 Palatinatus Bavariae descriptio / Erhardo Reych Tirolense avctore ; [Franciscus Hogenbergus sculpsit]. – [Ca. 1:650000]. – [Antwerpen] : [s.n.], [erschienen 1579]. – 1 Karte : Kupferdruck ; 26 x 24 cm. – (Theatrum orbis terrarum ; 53 [A]) Titel oben, Maßstabstreifen unten. Lateinischer Text auf der Kartenrückseite. Nummerierung (Rückseite): "53". Ursprungswerk: "Theatrum orbis terrarum" von Abraham Ortelius (Antwerpen : Plantijn, 1579). Koloriert. Ursprünglich zusammen mit der Karte "Wirtenbergensis ducatus ..." auf einem Blatt
Ryh 4704 : 1 B

9107 Palatinatus Bavariae : cum privilegio / per Gerardum Mercatorem. – [Ca. 1:350000]. – [Duisburg] : [s.n.], [1585]. – 1 Karte : Kupferdruck ; 35 x 48 cm. – (Germaniae tabule geographicae) Lateinischer Text ("Palatinatus superior sive Bavariae imperij est principatus.") auf der Kartenrückseite. Titeltasche und Maßstabstreifen unten rechts. Seitennummerierung (Rückseite): "Q. ij.". Ursprungswerk: "Germaniae tabule geographicae" von Gerard Mercator (Duisburg, 1585) **Ryh 4704 : 2**

9108 Palatinatus Bavariae : cum privilegio / per Gerardum Mercatorem. – [Ca. 1:350000]. – Amstelodami [Amsterdam] : excusum apud Henricum Hondium sub insigno Atlantis, [1630]. – 1 Karte : Kupferdruck ; 35 x 48 cm. – (Gerardi Mercatoris atlas sive cosmographicae meditationes de fabrica mundi et fabricati figura) Titeltasche und Maßstabstreifen unten rechts. Seitennummerierung (Rückseite): "278", "279" (oben), "Hhhhhh" (unten). Ursprungswerk: "Gerardi Mercatoris atlas sive cosmographicae meditationes de fabrica mundi et fabricati figura" hrsg. von H. Hondius (Amsterdam, 1630). Koloriert
Ryh 4704 : 3

9109 Palatinatus Bavariae : cum privilegio / per Gerardum Mercatorem. – [Ca. 1:360000]. – [Amsterdam] : apud Ioannem Ianssonium, [1633]. – 1 Karte : Kupferdruck ; 35 x 48 cm. – (Atlas ou representation du monde universel, et des parties d'icelui) Titeltasche und Maßstabstreifen unten rechts. Französischer Text auf der Kartenrückseite ("Le Havt Palatinat, ov de Baviere:"). Seitennummerierung (Rückseite): "489" und "492" (oben), "Hhhhhh" (unten). Ursprungswerk: "Atlas ou representation du monde universel, et des parties d'icelui" von G. Mercator und J. Hondius (Amsterdam : H. Hondius, 1633). Koloriert
Ryh 4704 : 4

9110 Palatinatus Bavariae. – [Ca. 1:370000]. – Amsterdami [Amsterdam] : excudit Guiljelmus Blaeuw, [1647]. – 1 Karte : Kupferdruck ; 36 x 48 cm. – (Novvs Atlas, das ist Weltbeschreibung. [Erster Teil]) Titeltasche und Maßstabstreifen unten rechts. Deutscher Text auf der Rückseite ("Ober Pfalz oder Ober Beyern."). Nummerierung (Rückseite): "49" (oben), "Teutschlandt." und "Bbb" (unten). Ursprungswerk: 1. Teil des "Novus Atlas" hrsg. von Willem und

Joan Blaeu (Deutsche Ausgabe. – Amsterdam, 1647). Koloriert

Ryh 4704 : 5

9111 Palatinatvs Bavariae. – [Ca. 1:370000]. – Amstelæd. [Amsterdam] : apud G. Valk et P. Schenk, [zwischen 1670 und 1690]. – 1 Karte : Kupferdruck ; 35 x 47 cm

Titelkartusche und Massstabsleiste unten rechts. Zum Teil koloriert

Ryh 4704 : 6

9112 Palatinatus Bavariae. – [Ca. 1:760000]. – [Frankfurt a. M.] : [Merian], 1634 [erstmalig 1644 erschienen]. – 1 Karte : Kupferdruck ; 19 x 29 cm. – (Topographia Bavariae)

Titelkartusche oben rechts, Massstabsleiste und Legende unten Mitte. Ursprungswerk: "Topographia Bavariae" hrsg. von Matthäus Merian bzw. seinen Erben (Frankfurt a. M., erstmalig 1644). Auf Papier aufgeklebt

Ryh 4704 : 7

9113 Bavariae palatinatus vulgo die Ober-Pfalz : in subjacentes ejusdem praefecturas accuratissime divisus : cum privil: ord: gen: Belgii foederati / per Nicololaum Visscher. – [Ca. 1:300000]. – Amst: Bat: [Amsterdam] : [Nicolaes Visscher], [nach 1677]. – 1 Karte : Kupferdruck ; 47 x 55 cm

Titel- und Massstabskartusche oben links, Legende oben rechts. Koloriert

Ryh 4704 : 8

9114 [Palatinatus superior sive Bavariae Germanice.] Palatinat[us] superior sive Bavariae Germanice = Die Obere Pfalz : secundum omnes status et praefecturas accurata designatione : cu[m] gr. et pr. S. R. I. vicariat. in part. Rheni, Sjev. et jur. Franconici / descriptus per Matthaeum Seutter, sac. caes. et cathol. maj. geogr. Aug. Vind. – [Ca. 1:300000]. – In Augsp. [Augsburg] : anjezo in Verlag bey Ioh. Michael Probst chalc., [nach 1758]. – 1 Karte : Kupferdruck ; 47 x 55 cm

Titelkartusche und Massstabsleisten oben links, Legende oben rechts. Koloriert

Ryh 4704 : 9

9115 Palatinatus Bavariae vulgo die obere Pfalz : in omnes ejusdem status et praefecturas accuratè divisus / auctore Ioh. Baptista Homanno sac. caes. maj.

geographo. – [Ca. 1:300000]. – Noribe. [Nürnberg] : [Johann Baptist Homann], [nach 1716]. – 1 Karte : Kupferdruck ; 47 x 55 cm

Massstabsleisten oben rechts, Titel- und Legendenkartusche (lateinisch/deutsch) rechts. Koloriert. Auf Papier aufgeklebt. Handschriftlicher Vermerk auf der Kartenrückseite: "Palatinatus sup. 1.te Edition Homan"

Ryh 4704 : 10

9116 Palatinatus Bavariae vulgo die obere Pfalz : in omnes ejusdem status et praefecturas accuratè divisus = Haut Palatinat, ou la partie septentrionale du cercle de Baviere / auctore Ioh. Baptista Homanno sac. caes. maj. geographo. – [Ca. 1:300000]. – Noribe. [Nürnberg] : [Johann Baptist Homann], [nach 1716]. – 1 Karte : Kupferdruck ; 47 x 56 cm

Massstabsleisten oben rechts, Titel- und Legendenkartusche rechts. Französischer Paralleltitel oben. Koloriert

Ryh 4704 : 11

9117 Territorii Novoforensis in superiore palatinatu accurata descriptio / auct. Nicolao Rittershusio D. – [Ca.

1:120000]. – [Oxford] : [Janssonius van Waesbergen – Pitt – Swart], [1683]. – 1 Karte : Kupferdruck ; 38 x 49 cm. – (The English Atlas ; [vol. 3], no. 8)

Titelkartusche unten links, Massstabskartusche oben rechts. Numerierung oben rechts: "VIII". Ursprungswerk: "The English Atlas" hrsg. von M. Pitt, S. Swart und J. Janssonius van Waesbergen (Oxford, 1680–1683). Koloriert

Ryh 4704 : 22

9118 Territorii Novoforensis in superiore palatinatu accurata descriptio / auct. Nicolao Rittershusio D. – [Ca. 1:120000]. – Amstelædami [Amsterdam] : typis G. Valk et P. Schenk, [zwischen 1670 und 1690]. – 1 Karte : Kupferdruck ; 39 x 49 cm

Titelkartusche unten links, Massstabskartusche oben rechts.

Koloriert

Ryh 4704 : 23

9119 Des Herzogthums Oberpfalz nördliche Pfliegerichte mit der gefürsteten Grafschaft Sternstein. – [Ca. 1:340000]. – [Wien] : [F. J. J. von Reilly], [zwischen 1789 und 1806]. – 1 Karte : Kupferdruck ; 18 x 27 cm. – (Schauplatz der fünf Theile der Welt ; No. 167)

Titelkartusche und Massstabsleiste unten rechts. Numerierung innerhalb der Titelkartusche : "Nro. 167". Ursprungswerk: "Schauplatz der fünf Theile der Welt" von Franz Johann Joseph von Reilly (Wien, 1789–1806). Koloriert

Ryh 4704 : 24

9120 Des Herzogthums Oberpfalz südliche Pfliegerichte mit den Herrschaften Ehrenfels, Sulzburg, Byrbaum, Breiteneck, den zum Hochstift Regensburg gehörigen Herrschaften Donaustauf und Wörth und der Reichsstadt Regensburg. – [Ca. 1:350000]. – [Wien] : [F. J. J. von Reilly], [zwischen 1789 und 1806]. – 1 Karte : Kupferdruck ; 24 x 35 cm. – (Schauplatz der fünf Theile der Welt ; No. 166)

Titelkartusche und Massstabsleiste oben links. Numerierung innerhalb der Titelkartusche : "Nro. 166". Ursprungswerk: "Schauplatz der fünf Theile der Welt" von Franz Johann Joseph von Reilly (Wien, 1789–1806). Koloriert

Ryh 4704 : 25

9121 Das Herzogthum Neuburg. – [Ca. 1:510000]. – [Wien] : [F. J. J. von Reilly], [zwischen 1789 und 1806]. – 1 Karte : Kupferdruck ; 16 x 33 cm. – (Schauplatz der fünf Theile der Welt ; No. 164)

Titelkartusche und Massstabsleiste oben links. Numerierung innerhalb der Titelkartusche : "Nro. 164". Ursprungswerk: "Schauplatz der fünf Theile der Welt" von Franz Johann Joseph von Reilly (Wien, 1789–1806). Koloriert

Ryh 4704 : 26

9122 Das Fürstenthum Sulzbach und die Landgrafschaft Leuchtenberg. – [Ca. 1:310000]. – [Wien] : [F. J. J. von Reilly], [zwischen 1789 und 1806]. – 1 Karte : Kupferdruck ; 19 x 28 cm. – (Schauplatz der fünf Theile der Welt ; No. 165)

Titelkartusche und Massstabsleiste oben links. Numerierung innerhalb der Titelkartusche : "Nro. 165". Ursprungswerk: "Schauplatz der fünf Theile der Welt" von Franz Johann Joseph von Reilly (Wien, 1789–1806). Koloriert

Ryh 4704 : 27

9123 Monachivm. = München. – [Frankfurt a. M.] : [Merian], [erstmalig 1644]. – 1 Vogelschauplan : Kupferdruck ; 29 x 36 cm. – (Topographia Bavariae)

Titel oben Mitte, Legende unten rechts. Ursprungswerk:
"Topographia Bavariae" hrsg. von Matthäus Merian bzw. seinen
Erben (Frankfurt a. M., erstmals 1644) **Ryh 4704 : 41**

9124 München. – [S.l.] : [s.n.], [1705]. –

1 Vogelschauplan : Kupferdruck ; 29 x 35 cm

Titel oben Mitte, Legende unten rechts (1–32). Numerierungen: "P
110" (oben links), "K" (oben rechts). Vermutliches Ursprungswerk:
"Des Chur-Bayerischen Atlantis Erster Theil ..." von Anton Ertl
(Nürnberg, 1705). Auf Papier aufgeklebt **Ryh 4704 : 42**

9125 Munich : ville capitale des etats de son Altesse
electorale de Baviere / A. Coquart sculp. – A Paris : chez
le Sr. de Fer dans l'isle du Palais a la sphere Royale,
1703. – 1 Plan : Kupferdruck ; 23 x 33 cm

Titel und Legende unten rechts, Massstabsleiste unten links
Ryh 4704 : 43

9126 München : die weitberühmt, prächtig und wohl
fortificirte Chur=Fürstl. Haupt u: Residenz Stadt des
Herzogthums Bayern : cum gratia et privil. S. R. I.
vicariat[us] in partib[us] Rheni, Sveviae, et juris
Franconici / verlegts Matth. Seutter kays. Geogr. – In
Augsburg : [Matthäus Seutter], [zwischen 1740 und
1760]. – 1 Plan : Kupferdruck ; 36 x 57 cm, Bildgrösse
49 x 57 cm

Titelkartusche mit allegorischer Darstellung oben links, Legende
und Ansicht des Schlosses Nymphenburg unten links. Ansicht unten
(München, 13 x 57 cm). Koloriert. Auf Papier aufgeklebt
Ryh 4704 : 44

9127 Laugingen. – [Frankfurt a. M.] : [Merian], [erstmal
1644]. – 1 Vogelschauplan : Kupferdruck ; 28 x 32 cm. –
(Topographia Bavariae)

Titel oben Mitte, Legende oben rechts. Ursprungswerk:
"Topographia Bavariae" hrsg. von Matthäus Merian bzw. seinen
Erben (Frankfurt a. M., erstmals 1644) **Ryh 4704 : 48**

9128 Thonauwerth. – [Frankfurt a. M.] : [Merian],
[erstmal 1644]. – 1 Vogelschauplan : Kupferdruck ; 24 x
29 cm. – (Topographia Bavariae)

Titel oben Mitte, Legende rechts Mitte. Ursprungswerk:
"Topographia Bavariae" hrsg. von Matthäus Merian bzw. seinen
Erben (Frankfurt a. M., erstmals 1644) **Ryh 4704 : 49 A**

9129 Die Statt Thona=Werth sambt der schwedischen
Belägerung 16 Martij Anno 1632. – [Frankfurt a. M.] :
[Matthäus Merian], [erstmal 1633]. – 1 Vogelschauplan :
Kupferdruck ; 21 x 33 cm. – (Theatrum Europaeum)

Titel oben Mitte, Legende unten links. Ursprungswerk: "Theatrum
Europaeum" hrsg. von M. Merian, bzw. seinen Erben, Band 2
(Frankfurt, erstmals 1633) **Ryh 4704 : 49 B**

10.4.5 Bayern (Pläne und Ansichten) • Bavaria (plans and views)

9130 [Pläne und Ansichten (Bayern).] Electoratus
Bavariae : Prospekt. – [Versch. Orte], ca. 1572–1760. –
87 Kt. (in Sammelband) ; 54 cm

Systematische Gliederung nach Ryhiner: Kap. 10 (Germania),
Sektion 4 (Bavaria sive Germania bavarica), Bd. 5 **Ryh 4705**

9131 Monacvm, nominatissima Bavariae civitas.
Frisingensis episcopatis ciuitatis icon. Ratispona

antiquissima Bauariae vrbs, Danubij ribis adiacet.
Ingolstadivm. Nordlinga ... Stravbinga oppidum
Bauariae. – [Köln] : [s.n.], [zwischen 1572 und 1624]. –
6 Ansichten auf 1 Blatt : Kupferdruck ; je 10 x 23 cm,
Gesamtgrösse 30 x 46 cm. – (Civitates orbis terrarum ;
Teil 1, 40)

Lateinischer Text ("Monacvm. ...") auf der Kartenrückseite.
Seitennummer (Rückseite): "40". Ursprungswerk: "Civitates orbis
terrarum" von Georg Braun und Frans Hogenberg, erster Teil
(Lateinische Ausgabe. – Köln, erstmals 1572) **Ryh 4705 : 1**

9132 Monachivm vtrivsqve Bavariae civitas primar. –
[Köln] : [s.n.], [zwischen 1588 und 1617]. – 1 Ansicht :
Kupferdruck ; 29 x 49 cm. – (Civitates orbis terrarum ;
Teil 4, 43)

Widmung unten Mitte: "Serenissimo principi ac domino D.
GWilhelmo comiti pal. Rheni ... Georg: Hoefnaglivs D.". Titelband
oben Mitte, Legende oben links und rechts, Erläuterungen unten
links und rechts. Lateinischer Text ("Monachivm.") auf der
Kartenrückseite. Seitennummer (Rückseite): "43". Ursprungswerk:
"Civitates orbis terrarum" von Georg Braun und Frans Hogenberg,
vierter Teil (Lateinische Ausgabe. – Köln, erstmals 1588)

Ryh 4705 : 2

9133 Landshvt. – [Köln] : [s.n.], [zwischen 1581 und
1621]. – 1 Ansicht : Kupferdruck ; 32 x 41 cm. –
(Civitates orbis terrarum ; Teil 3, 45)

Widmungskartusche unten Mitte: "Alberto D. G. com: pal: Rheni
vtrivsq. Bavariae dvci. vnico nostri secvli Mvsarvm alvmo a delitiis
deping. Georgivs Hoefnagle ... a.o 1578". Titel und Wappen oben
Mitte. Lateinischer Text ("Landshvtvm.") und Seitennummer ("45")
auf der Rückseite. Ursprungswerk: "Civitates orbis terrarum" von
Georg Braun und Frans Hogenberg, dritter Teil (Lateinische
Ausgabe. – Köln, erstmals 1581)

Ryh 4705 : 3

9134 Hohenwart. – [Frankfurt a. M.] : [Merian],
[erstmal 1644]. – 1 Ansicht : Kupferdruck ; 15 x 18 cm. –
(Topographia Bavariae)

Titel oben Mitte. Ursprungswerk: "Topographia Bavariae" hrsg. von
Matthäus Merian bzw. seinen Erben (Frankfurt a. M., erstmals
1644) **Ryh 4705 : 4 A**

9135 Scheÿren Closter. – [Frankfurt a. M.] : [Merian],
[erstmal 1644]. – 1 Ansicht : Kupferdruck ; 12 x 18 cm. –
(Topographia Bavariae)

Titel oben Mitte. Ursprungswerk: "Topographia Bavariae" hrsg. von
Matthäus Merian bzw. seinen Erben (Frankfurt a. M., erstmals
1644) **Ryh 4705 : 4 B**

9136 Eschenbach. – [Frankfurt a. M.] : [Merian],
[erstmal 1644]. – 1 Ansicht : Kupferdruck ; 8 x 17 cm. –
(Topographia Bavariae)

Titel oben Mitte. Ursprungswerk: "Topographia Bavariae" hrsg. von
Matthäus Merian bzw. seinen Erben (Frankfurt a. M., erstmals
1644) **Ryh 4705 : 4 C**

9137 Gravenwerd. – [Frankfurt a. M.] : [Merian],
[erstmal 1644]. – 1 Ansicht : Kupferdruck ; 9 x 17 cm. –
(Topographia Bavariae)

Titel oben Mitte. Ursprungswerk: "Topographia Bavariae" hrsg. von
Matthäus Merian bzw. seinen Erben (Frankfurt a. M., erstmals
1644) **Ryh 4705 : 4 D**

- 9138** Haffnerszell. – [Frankfurt a. M.] : [Merian], [erstmal 1644]. – 1 Ansicht : Kupferdruck ; 10 x 17 cm. – (Topographia Bavariae)
Titel oben Mitte. Ursprungswerk: "Topographia Bavariae" hrsg. von Matthäus Merian bzw. seinen Erben (Frankfurt a. M., erstmal 1644) **Ryh 4705 : 4 E**
- 9139** Essing. Randeck. – [Frankfurt a. M.] : [Merian], [erstmal 1644]. – 1 Ansicht : Kupferdruck ; 12 x 18 cm. – (Topographia Bavariae)
Titel oben. Ursprungswerk: "Topographia Bavariae" hrsg. von Matthäus Merian bzw. seinen Erben (Frankfurt a. M., erstmal 1644) **Ryh 4705 : 4 F**
- 9140** Ethal. – [Frankfurt a. M.] : [Merian], [erstmal 1644]. – 1 Ansicht : Kupferdruck ; 15 x 18 cm. – (Topographia Bavariae)
Titel oben Mitte. Ursprungswerk: "Topographia Bavariae" hrsg. von Matthäus Merian bzw. seinen Erben (Frankfurt a. M., erstmal 1644) **Ryh 4705 : 4 G**
- 9141** Äybling. – [Frankfurt a. M.] : [Merian], [erstmal 1644]. – 1 Ansicht : Kupferdruck ; 7 x 9 cm. – (Topographia Bavariae)
Titel oben Mitte. Ursprungswerk: "Topographia Bavariae" hrsg. von Matthäus Merian bzw. seinen Erben (Frankfurt a. M., erstmal 1644) **Ryh 4705 : 5 A**
- 9142** B. Beüren. – [Frankfurt a. M.] : [Merian], [erstmal 1644]. – 1 Ansicht : Kupferdruck ; 7 x 8 cm. – (Topographia Bavariae)
Titel oben Mitte. Ursprungswerk: "Topographia Bavariae" hrsg. von Matthäus Merian bzw. seinen Erben (Frankfurt a. M., erstmal 1644) **Ryh 4705 : 5 B**
- 9143** Heilige Berg Andechs. – [Frankfurt a. M.] : [Merian], [erstmal 1644]. – 1 Ansicht : Kupferdruck ; 12 x 17 cm. – (Topographia Bavariae)
Titel oben Mitte. Ursprungswerk: "Topographia Bavariae" hrsg. von Matthäus Merian bzw. seinen Erben (Frankfurt a. M., erstmal 1644) **Ryh 4705 : 5 C**
- 9144** Chiemsee. – [Frankfurt a. M.] : [Merian], [erstmal 1644]. – 1 Ansicht : Kupferdruck ; 8 x 18 cm. – (Topographia Bavariae)
Titel oben Mitte. Ursprungswerk: "Topographia Bavariae" hrsg. von Matthäus Merian bzw. seinen Erben (Frankfurt a. M., erstmal 1644) **Ryh 4705 : 5 D**
- 9145** Raitenbuch. – [Frankfurt a. M.] : [Merian], [erstmal 1644]. – 1 Ansicht : Kupferdruck ; 8 x 18 cm. – (Topographia Bavariae)
Titel oben Mitte. Ursprungswerk: "Topographia Bavariae" hrsg. von Matthäus Merian bzw. seinen Erben (Frankfurt a. M., erstmal 1644) **Ryh 4705 : 5 E**
- 9146** Riettenburg. – [Frankfurt a. M.] : [Merian], [erstmal 1644]. – 1 Ansicht : Kupferdruck ; 10 x 18 cm. – (Topographia Bavariae)
Titel oben Mitte. Ursprungswerk: "Topographia Bavariae" hrsg. von Matthäus Merian bzw. seinen Erben (Frankfurt a. M., erstmal 1644) **Ryh 4705 : 5 F**
- 9147** Rosenheim. – [Frankfurt a. M.] : [Merian], [erstmal 1644]. – 1 Ansicht : Kupferdruck ; 9 x 18 cm. – (Topographia Bavariae)
Titel oben Mitte. Ursprungswerk: "Topographia Bavariae" hrsg. von Matthäus Merian bzw. seinen Erben (Frankfurt a. M., erstmal 1644) **Ryh 4705 : 5 G**
- 9148** Rottenburg. – [Frankfurt a. M.] : [Merian], [erstmal 1644]. – 1 Ansicht : Kupferdruck ; 9 x 18 cm. – (Topographia Bavariae)
Titel oben Mitte. Ursprungswerk: "Topographia Bavariae" hrsg. von Matthäus Merian bzw. seinen Erben (Frankfurt a. M., erstmal 1644) **Ryh 4705 : 5 H**
- 9149** Seonn. – [Frankfurt a. M.] : [Merian], [erstmal 1644]. – 1 Ansicht : Kupferdruck ; 8 x 17 cm. – (Topographia Bavariae)
Titel oben Mitte. Ursprungswerk: "Topographia Bavariae" hrsg. von Matthäus Merian bzw. seinen Erben (Frankfurt a. M., erstmal 1644) **Ryh 4705 : 5 I**
- 9150** Staingaden. – [Frankfurt a. M.] : [Merian], [erstmal 1644]. – 1 Ansicht : Kupferdruck ; 10 x 17 cm. – (Topographia Bavariae)
Titel oben Mitte. Ursprungswerk: "Topographia Bavariae" hrsg. von Matthäus Merian bzw. seinen Erben (Frankfurt a. M., erstmal 1644) **Ryh 4705 : 5 J**
- 9151** Hag. – [Frankfurt a. M.] : [Merian], [erstmal 1644]. – 1 Ansicht : Kupferdruck ; 9 x 17 cm. – (Topographia Bavariae)
Titel oben Mitte. Ursprungswerk: "Topographia Bavariae" hrsg. von Matthäus Merian bzw. seinen Erben (Frankfurt a. M., erstmal 1644) **Ryh 4705 : 6 A**
- 9152** Isen. – [Frankfurt a. M.] : [Merian], [erstmal 1644]. – 1 Ansicht : Kupferdruck ; 11 x 17 cm. – (Topographia Bavariae)
Titel oben Mitte, Legende oben rechts. Ursprungswerk: "Topographia Bavariae" hrsg. von Matthäus Merian bzw. seinen Erben (Frankfurt a. M., erstmal 1644) **Ryh 4705 : 6 B**
- 9153** Mellersdorff. – [Frankfurt a. M.] : [Merian], [erstmal 1644]. – 1 Ansicht : Kupferdruck ; 7 x 17 cm. – (Topographia Bavariae)
Titel oben Mitte. Ursprungswerk: "Topographia Bavariae" hrsg. von Matthäus Merian bzw. seinen Erben (Frankfurt a. M., erstmal 1644) **Ryh 4705 : 6 C**
- 9154** Nitenau. – [Frankfurt a. M.] : [Merian], [erstmal 1644]. – 1 Ansicht : Kupferdruck ; 8 x 18 cm. – (Topographia Bavariae)
Titel oben Mitte. Ursprungswerk: "Topographia Bavariae" hrsg. von Matthäus Merian bzw. seinen Erben (Frankfurt a. M., erstmal 1644) **Ryh 4705 : 6 D**
- 9155** Parckstein. – [Frankfurt a. M.] : [Merian], [erstmal 1644]. – 1 Ansicht : Kupferdruck ; 10 x 18 cm. – (Topographia Bavariae)
Titel oben Mitte. Ursprungswerk: "Topographia Bavariae" hrsg. von Matthäus Merian bzw. seinen Erben (Frankfurt a. M., erstmal 1644) **Ryh 4705 : 6 E**

- 9156** Bleÿstein. – [Frankfurt a. M.] : [Merian], [erstmals 1644]. – 1 Ansicht : Kupferdruck ; 9 x 18 cm. – (Topographia Bavariae)
Titel oben Mitte. Ursprungswerk: "Topographia Bavariae" hrsg. von Matthäus Merian bzw. seinen Erben (Frankfurt a. M., erstmals 1644) **Ryh 4705 : 6 F**
- 9157** Retz. – [Frankfurt a. M.] : [Merian], [erstmals 1644]. – 1 Ansicht : Kupferdruck ; 8 x 17 cm. – (Topographia Bavariae)
Titel oben Mitte. Ursprungswerk: "Topographia Bavariae" hrsg. von Matthäus Merian bzw. seinen Erben (Frankfurt a. M., erstmals 1644) **Ryh 4705 : 6 G**
- 9158** Das Wildtbad Aendelholtzen. – [Frankfurt a. M.] : [Merian], [erstmals 1644]. – 1 Ansicht : Kupferdruck ; 10 x 17 cm. – (Topographia Bavariae)
Titel oben Mitte. Ursprungswerk: "Topographia Bavariae" hrsg. von Matthäus Merian bzw. seinen Erben (Frankfurt a. M., erstmals 1644) **Ryh 4705 : 6 H**
- 9159** Vilshoven. – [Frankfurt a. M.] : [Merian], [erstmals 1644]. – 1 Ansicht : Kupferdruck ; 9 x 17 cm. – (Topographia Bavariae)
Titel oben Mitte. Ursprungswerk: "Topographia Bavariae" hrsg. von Matthäus Merian bzw. seinen Erben (Frankfurt a. M., erstmals 1644) **Ryh 4705 : 6 I**
- 9160** Thonavstauff. – [Frankfurt a. M.] : [Merian], [erstmals 1644]. – 1 Ansicht : Kupferdruck ; 9 x 17 cm. – (Topographia Bavariae)
Titel oben Mitte. Ursprungswerk: "Topographia Bavariae" hrsg. von Matthäus Merian bzw. seinen Erben (Frankfurt a. M., erstmals 1644) **Ryh 4705 : 7 A**
- 9161** Tölltz. – [Frankfurt a. M.] : [Merian], [erstmals 1644]. – 1 Ansicht : Kupferdruck ; 9 x 17 cm. – (Topographia Bavariae)
Titel oben Mitte. Ursprungswerk: "Topographia Bavariae" hrsg. von Matthäus Merian bzw. seinen Erben (Frankfurt a. M., erstmals 1644) **Ryh 4705 : 7 B**
- 9162** Trostberg. – [Frankfurt a. M.] : [Merian], [erstmals 1644]. – 1 Ansicht : Kupferdruck ; 9 x 17 cm. – (Topographia Bavariae)
Titel oben Mitte. Ursprungswerk: "Topographia Bavariae" hrsg. von Matthäus Merian bzw. seinen Erben (Frankfurt a. M., erstmals 1644) **Ryh 4705 : 7 C**
- 9163** Viethach. – [Frankfurt a. M.] : [Merian], [erstmals 1644]. – 1 Ansicht : Kupferdruck ; 9 x 17 cm. – (Topographia Bavariae)
Titel oben Mitte. Ursprungswerk: "Topographia Bavariae" hrsg. von Matthäus Merian bzw. seinen Erben (Frankfurt a. M., erstmals 1644) **Ryh 4705 : 7 D**
- 9164** Vohburg. – [Frankfurt a. M.] : [Merian], [erstmals 1644]. – 1 Ansicht : Kupferdruck ; 9 x 17 cm. – (Topographia Bavariae)
Titel oben Mitte. Ursprungswerk: "Topographia Bavariae" hrsg. von Matthäus Merian bzw. seinen Erben (Frankfurt a. M., erstmals 1644) **Ryh 4705 : 7 E**
- 9165** Wessenbrun. – [Frankfurt a. M.] : [Merian], [erstmals 1644]. – 1 Ansicht : Kupferdruck ; 9 x 17 cm. – (Topographia Bavariae)
Titel oben Mitte. Ursprungswerk: "Topographia Bavariae" hrsg. von Matthäus Merian bzw. seinen Erben (Frankfurt a. M., erstmals 1644) **Ryh 4705 : 7 F**
- 9166** Amberg. – [Frankfurt a. M.] : [Merian], [erstmals 1644]. – 1 Ansicht : Kupferdruck ; 20 x 33 cm. – (Topographia Bavariae)
Titel und Wappen oben Mitte. Ursprungswerk: "Topographia Bavariae" hrsg. von Matthäus Merian bzw. seinen Erben (Frankfurt a. M., erstmals 1644) **Ryh 4705 : 8 A**
- 9167** Auerbach. – [Frankfurt a. M.] : [Merian], [erstmals 1644]. – 1 Ansicht : Kupferdruck ; 11 x 32 cm. – (Topographia Bavariae)
Titel oben Mitte. Ursprungswerk: "Topographia Bavariae" hrsg. von Matthäus Merian bzw. seinen Erben (Frankfurt a. M., erstmals 1644) **Ryh 4705 : 8 B**
- 9168** Bernau. – [Frankfurt a. M.] : [Merian], [erstmals 1644]. – 1 Ansicht : Kupferdruck ; 10 x 32 cm. – (Topographia Bavariae)
Titel oben Mitte. Ursprungswerk: "Topographia Bavariae" hrsg. von Matthäus Merian bzw. seinen Erben (Frankfurt a. M., erstmals 1644) **Ryh 4705 : 8 C**
- 9169** Deckendorff. – [Frankfurt a. M.] : [Merian], [erstmals 1644]. – 1 Ansicht : Kupferdruck ; 9 x 31 cm. – (Topographia Bavariae)
Titel oben Mitte. Ursprungswerk: "Topographia Bavariae" hrsg. von Matthäus Merian bzw. seinen Erben (Frankfurt a. M., erstmals 1644) **Ryh 4705 : 9 A**
- 9170** Dingelfing. – [Frankfurt a. M.] : [Merian], [erstmals 1644]. – 1 Ansicht : Kupferdruck ; 12 x 31 cm. – (Topographia Bavariae)
Titel oben Mitte. Ursprungswerk: "Topographia Bavariae" hrsg. von Matthäus Merian bzw. seinen Erben (Frankfurt a. M., erstmals 1644) **Ryh 4705 : 9 B**
- 9171** Dürsnreith. – [Frankfurt a. M.] : [Merian], [erstmals 1644]. – 1 Ansicht : Kupferdruck ; 8 x 31 cm. – (Topographia Bavariae)
Titel oben Mitte. Ursprungswerk: "Topographia Bavariae" hrsg. von Matthäus Merian bzw. seinen Erben (Frankfurt a. M., erstmals 1644) **Ryh 4705 : 9 C**
- 9172** Erding. / G. P. F. [Georg Peter Fischer]. – [Frankfurt a. M.] : [Merian], [erstmals 1644]. – 1 Ansicht : Kupferdruck ; 11 x 31 cm. – (Topographia Bavariae)
Titel oben Mitte. Ursprungswerk: "Topographia Bavariae" hrsg. von Matthäus Merian bzw. seinen Erben (Frankfurt a. M., erstmals 1644) **Ryh 4705 : 9 D**
- 9173** Freÿenstatt. – [Frankfurt a. M.] : [Merian], [erstmals 1644]. – 1 Ansicht : Kupferdruck ; 8 x 29 cm. – (Topographia Bavariae)
Titel oben Mitte. Ursprungswerk: "Topographia Bavariae" hrsg. von Matthäus Merian bzw. seinen Erben (Frankfurt a. M., erstmals 1644) **Ryh 4705 : 10 A**

- 9174** Fridberg. – [Frankfurt a. M.] : [Merian], [erstmal
1644]. – 1 Ansicht : Kupferdruck ; 13 x 29 cm. –
(Topographia Bavariae)
Titel oben Mitte. Ursprungswerk: "Topographia Bavariae" hrsg. von
Matthäus Merian bzw. seinen Erben (Frankfurt a. M., erstmals
1644) **Ryh 4705 : 10 B**
- 9175** Höchstett. – [Frankfurt a. M.] : [Merian], [erstmal
1644]. – 1 Ansicht : Kupferdruck ; 9 x 34 cm. –
(Topographia Bavariae)
Titel oben Mitte. Ursprungswerk: "Topographia Bavariae" hrsg. von
Matthäus Merian bzw. seinen Erben (Frankfurt a. M., erstmals
1644) **Ryh 4705 : 10 C**
- 9176** Ingolstadt. – [Frankfurt a. M.] : [Merian], [erstmal
1644]. – 1 Ansicht : Kupferdruck ; 12 x 34 cm. –
(Topographia Bavariae)
Titel oben Mitte, Legende unten links. Ursprungswerk:
"Topographia Bavariae" hrsg. von Matthäus Merian bzw. seinen
Erben (Frankfurt a. M., erstmals 1644) **Ryh 4705 : 10 D**
- 9177** Ingolstadt. – [Frankfurt a. M.] : [Merian], [erstmal
1633]. – 1 Ansicht : Kupferdruck ; 23 x 32 cm. –
(Theatrum Europaeum)
Titel und Wappen oben Mitte. Ursprungswerk: "Theatrum
Europaeum" hrsg. von M. Merian, bzw. seinen Erben, Band 2
(Frankfurt, erstmals 1633) **Ryh 4705 : 11**
- 9178** Kemmat. – [Frankfurt a. M.] : [Merian], [erstmal
1644]. – 1 Ansicht : Kupferdruck ; 9 x 33 cm. –
(Topographia Bavariae)
Titel oben Mitte. Ursprungswerk: "Topographia Bavariae" hrsg. von
Matthäus Merian bzw. seinen Erben (Frankfurt a. M., erstmals
1644) **Ryh 4705 : 12 A**
- 9179** Landau. – [Frankfurt a. M.] : [Merian], [erstmal
1644]. – 1 Ansicht : Kupferdruck ; 13 x 33 cm. –
(Topographia Bavariae)
Titel oben Mitte, Legende unten Mitte. Ursprungswerk:
"Topographia Bavariae" hrsg. von Matthäus Merian bzw. seinen
Erben (Frankfurt a. M., erstmals 1644) **Ryh 4705 : 12 B**
- 9180** Landtsparg. – [Frankfurt a. M.] : [Merian], [erstmal
1644]. – 1 Ansicht : Kupferdruck ; 21 x 30 cm. –
(Topographia Bavariae)
Titel oben Mitte, Legende unten Mitte. Ursprungswerk:
"Topographia Bavariae" hrsg. von Matthäus Merian bzw. seinen
Erben (Frankfurt a. M., erstmals 1644) **Ryh 4705 : 12 C**
- 9181** Landtshutt. / G. P. F. [Georg Peter Fischer]. –
[Frankfurt a. M.] : [Merian], [erstmal 1644]. – 1 Ansicht :
Kupferdruck ; 24 x 38 cm. – (Topographia Bavariae)
Titel oben Mitte, Legende unten. Ursprungswerk: "Topographia
Bavariae" hrsg. von Matthäus Merian bzw. seinen Erben (Frankfurt
a. M., erstmals 1644) **Ryh 4705 : 13 A**
- 9182** Mospurg. / G. P. F. [Georg Peter Fischer]. –
[Frankfurt a. M.] : [Merian], [erstmal 1644]. – 1 Ansicht :
Kupferdruck ; 21 x 33 cm. – (Topographia Bavariae)
Titel oben Mitte, Legende unten. Ursprungswerk: "Topographia
Bavariae" hrsg. von Matthäus Merian bzw. seinen Erben (Frankfurt
a. M., erstmals 1644) **Ryh 4705 : 13 B**
- 9183** München. – [Frankfurt a. M.] : [Merian], [erstmal
1633]. – 1 Ansicht : Kupferdruck ; 23 x 33 cm. –
(Theatrum Europaeum)
Titel oben Mitte. Ursprungswerk: "Theatrum Europaeum" hrsg. von
M. Merian, bzw. seinen Erben, Band 2 (Frankfurt, erstmals 1633)
Ryh 4705 : 14 A
- 9184** Neumarckt. – [Frankfurt a. M.] : [Merian], [erstmal
1644]. – 1 Ansicht : Kupferdruck ; 21 x 34 cm. –
(Topographia Bavariae)
Titel oben Mitte. Ursprungswerk: "Topographia Bavariae" hrsg. von
Matthäus Merian bzw. seinen Erben (Frankfurt a. M., erstmals
1644) **Ryh 4705 : 14 B**
- 9185** Die Statt Nevburg an der Donav. / Ioh. Schatz inu. ;
M. Merian fecit. – [Frankfurt a. M.] : [Merian], [erstmal
1644]. – 1 Ansicht : Kupferdruck ; 23 x 36 cm. –
(Topographia Bavariae)
Titel oben Mitte, Legende unten. Ursprungswerk: "Topographia
Bavariae" hrsg. von Matthäus Merian bzw. seinen Erben (Frankfurt
a. M., erstmals 1644) **Ryh 4705 : 15 A**
- 9186** Nabburg. – [Frankfurt a. M.] : [Merian], [erstmal
1644]. – 1 Ansicht : Kupferdruck ; 19 x 32 cm. –
(Topographia Bavariae)
Titel oben Mitte. Ursprungswerk: "Topographia Bavariae" hrsg. von
Matthäus Merian bzw. seinen Erben (Frankfurt a. M., erstmals
1644). Bild am linken und rechten Rand abgeschnitten
Ryh 4705 : 15 B
- 9187** Alten Oetingen. / G. P. F. [Georg Peter Fischer]. –
[Frankfurt a. M.] : [Merian], [erstmal 1644]. – 1 Ansicht :
Kupferdruck ; 23 x 31 cm. – (Topographia Bavariae)
Titel oben Mitte, Erläuterungen oben links und rechts, Legende
unten. Ursprungswerk: "Topographia Bavariae" hrsg. von Matthäus
Merian bzw. seinen Erben (Frankfurt a. M., erstmals 1644)
Ryh 4705 : 16 A
- 9188** Oetingen. / G. P. F. [Georg Peter Fischer]. –
[Frankfurt a. M.] : [Merian], [erstmal 1644]. – 1 Ansicht :
Kupferdruck ; 21 x 29 cm. – (Topographia Bavariae)
Titel oben Mitte. Ursprungswerk: "Topographia Bavariae" hrsg. von
Matthäus Merian bzw. seinen Erben (Frankfurt a. M., erstmals
1644) **Ryh 4705 : 16 B**
- 9189** Neuburg vorm Waldt. – [Frankfurt a. M.] : [Merian],
[erstmal 1644]. – 1 Ansicht : Kupferdruck ; 12 x 32 cm. –
(Topographia Bavariae)
Titel oben Mitte. Ursprungswerk: "Topographia Bavariae" hrsg. von
Matthäus Merian bzw. seinen Erben (Frankfurt a. M., erstmals
1644) **Ryh 4705 : 17 A**
- 9190** Newstatt. – [Frankfurt a. M.] : [Merian], [erstmal
1644]. – 1 Ansicht : Kupferdruck ; 9 x 32 cm. –
(Topographia Bavariae)
Titel oben Mitte. Ursprungswerk: "Topographia Bavariae" hrsg. von
Matthäus Merian bzw. seinen Erben (Frankfurt a. M., erstmals
1644) **Ryh 4705 : 17 B**
- 9191** Pfaffenhofen. – [Frankfurt a. M.] : [Merian],
[erstmal 1644]. – 1 Ansicht : Kupferdruck ; 10 x 29 cm. –
(Topographia Bavariae)

Titel oben Mitte. Ursprungswerk: "Topographia Bavariae" hrsg. von Matthäus Merian bzw. seinen Erben (Frankfurt a. M., erstmals 1644)
Ryh 4705 : 17 C

9192 Schrobenhausen. – [Frankfurt a. M.] : [Merian], [erstmal 1644]. – 1 Ansicht : Kupferdruck ; 10 x 29 cm. – (Topographia Bavariae)

Titel oben Mitte. Ursprungswerk: "Topographia Bavariae" hrsg. von Matthäus Merian bzw. seinen Erben (Frankfurt a. M., erstmals 1644)
Ryh 4705 : 17 D

9193 Grundtriss der Statt Rain. – [Frankfurt a. M.] : [Merian], [erstmal 1644]. – 1 Plan : Kupferdruck ; 13 x 31 cm. – (Topographia Bavariae)

Ansicht oben links: "Rain." (5 x 16 cm). Titel oben Mitte. Ursprungswerk: "Topographia Bavariae" hrsg. von Matthäus Merian bzw. seinen Erben (Frankfurt a. M., erstmals 1644) **Ryh 4705 : 18 A**

9194 Pöttmes. – [Frankfurt a. M.] : [Merian], [erstmal 1644]. – 1 Ansicht : Kupferdruck ; 8 x 30 cm. – (Topographia Bavariae)

Titel oben Mitte. Ursprungswerk: "Topographia Bavariae" hrsg. von Matthäus Merian bzw. seinen Erben (Frankfurt a. M., erstmals 1644)
Ryh 4705 : 18 B

9195 Scherding. – [Frankfurt a. M.] : [Merian], [erstmal 1644]. – 1 Ansicht : Kupferdruck ; 11 x 29 cm. – (Topographia Bavariae)

Titel oben Mitte. Ursprungswerk: "Topographia Bavariae" hrsg. von Matthäus Merian bzw. seinen Erben (Frankfurt a. M., erstmals 1644)
Ryh 4705 : 18 C

9196 Straubinga. – [Frankfurt a. M.] : [Merian], [erstmal 1644]. – 1 Ansicht : Kupferdruck ; 13 x 29 cm. – (Topographia Bavariae)

Titel oben Mitte. Ursprungswerk: "Topographia Bavariae" hrsg. von Matthäus Merian bzw. seinen Erben (Frankfurt a. M., erstmals 1644)
Ryh 4705 : 18 D

9197 Gelegenheit der Statt Wasserburg, vnd wie die Königl: Schwed: vnd Frantzösche Armen ein Versuch darauff gethan den 5. Junij, vnd de. 8. dito wider abmarschiret an[n]o 1648. – [Frankfurt a. M.] : [Merian], [erstmal 1652]. – 1 Ansicht : Kupferdruck ; 21 x 36 cm. – (Theatrum Europaeum)

Titel oben, Legende unten. Ursprungswerk: "Theatrum Europaeum" hrsg. von M. Merian, bzw. seinen Erben, Band 6 (Frankfurt, erstmals 1652)
Ryh 4705 : 19 A

9198 Wasserburg. / G. P. F. [Georg Peter Fischer] inv. – [Frankfurt a. M.] : [Merian], [erstmal 1644]. – 1 Ansicht : Kupferdruck ; 23 x 36 cm. – (Topographia Bavariae)

Titel oben Mitte. Ursprungswerk: "Topographia Bavariae" hrsg. von Matthäus Merian bzw. seinen Erben (Frankfurt a. M., erstmals 1644)
Ryh 4705 : 19 B

9199 Waldmünchen. – [Frankfurt a. M.] : [Merian], [erstmal 1644]. – 1 Ansicht : Kupferdruck ; 21 x 33 cm. – (Topographia Bavariae)

Titel oben Mitte. Ursprungswerk: "Topographia Bavariae" hrsg. von Matthäus Merian bzw. seinen Erben (Frankfurt a. M., erstmals 1644)
Ryh 4705 : 20 A

9200 Weiden. – [Frankfurt a. M.] : [Merian], [erstmal 1644]. – 1 Ansicht : Kupferdruck ; 11 x 33 cm. – (Topographia Bavariae)

Titel oben Mitte, Legende oben rechts. Ursprungswerk: "Topographia Bavariae" hrsg. von Matthäus Merian bzw. seinen Erben (Frankfurt a. M., erstmals 1644)
Ryh 4705 : 20 B

9201 Weilheim. – [Frankfurt a. M.] : [Merian], [erstmal 1644]. – 1 Ansicht : Kupferdruck ; 9 x 33 cm. – (Topographia Bavariae)

Titel oben Mitte. Ursprungswerk: "Topographia Bavariae" hrsg. von Matthäus Merian bzw. seinen Erben (Frankfurt a. M., erstmals 1644)
Ryh 4705 : 20 C

9202 Closter Obern Alt Aÿch. – [Frankfurt a. M.] : [Merian], [erstmal 1644]. – 1 Ansicht : Kupferdruck ; 20 x 30 cm. – (Topographia Bavariae)

Ohne Titel, Legende oben links. Ursprungswerk: "Topographia Bavariae" hrsg. von Matthäus Merian bzw. seinen Erben (Frankfurt a. M., erstmals 1644)
Ryh 4705 : 21 A

9203 Dachau. – [Frankfurt a. M.] : [Merian], [erstmal 1644]. – 1 Ansicht : Kupferdruck ; 19 x 31 cm. – (Topographia Bavariae)

Titel oben Mitte. Ursprungswerk: "Topographia Bavariae" hrsg. von Matthäus Merian bzw. seinen Erben (Frankfurt a. M., erstmals 1644)
Ryh 4705 : 21 B

9204 Das Churfürstliche Bayrische Palatium zu München wie solches gegen Mitternacht an zusehen. / G. P. F. [Georg Peter Fischer]. – [Frankfurt a. M.] : [Merian], [erstmal 1644]. – 1 Ansicht : Kupferdruck ; 15 x 50 cm. – (Topographia Bavariae)

Titel oben Mitte. Ursprungswerk: "Topographia Bavariae" hrsg. von Matthäus Merian bzw. seinen Erben (Frankfurt a. M., erstmals 1644)
Ryh 4705 : 22 A

9205 Die ander Seyten des Churfürstliche Palatij und Residentz gegen Nidergang anzusehen / G. P. F. [Georg Peter Fischer]. – [Frankfurt a. M.] : [Merian], [erstmal 1644]. – 1 Ansicht : Kupferdruck ; 13 x 50 cm. – (Topographia Bavariae)

Titel oben Mitte. Ursprungswerk: "Topographia Bavariae" hrsg. von Matthäus Merian bzw. seinen Erben (Frankfurt a. M., erstmals 1644)
Ryh 4705 : 22 B

9206 Der Marckt zu München. – [Frankfurt a. M.] : [Merian], [erstmal 1644]. – 1 Ansicht : Kupferdruck ; 22 x 33 cm. – (Topographia Bavariae)

Titel oben Mitte. Ursprungswerk: "Topographia Bavariae" hrsg. von Matthäus Merian bzw. seinen Erben (Frankfurt a. M., erstmals 1644)
Ryh 4705 : 23 A

9207 Collegivm et templvm Societ: Iesv Monacense. – [Frankfurt a. M.] : [Merian], [erstmal 1644]. – 1 Ansicht : Kupferdruck ; 22 x 33 cm. – (Topographia Bavariae)

Titelkartusche oben links. Ursprungswerk: "Topographia Bavariae" hrsg. von Matthäus Merian bzw. seinen Erben (Frankfurt a. M., erstmals 1644)
Ryh 4705 : 23 B

9208 Das welt=berühmte Tournier=Hauss in der Chur=Fürstl. Residenz zu München, so in der Länge 300. und in der Breite 72. Werck=Schuh hält : cum priv. sac. cæs. maj. / Math. Disel del. – Aug. Vind. [Augsburg] :

Jeremias Wolff excud., [1722]. – 1 Ansicht :
Kupferdruck ; 22 x 30 cm. – (Erlustierende Augen-Weyde
zweyte Fortsetzung)

Titel unterhalb Karte. Vermuthliches Ursprungswerk: "Erlustierende
Augen-Weyde zweyte Fortsetzung, vorstellend die weltberühmte
Churfürstliche Residenz in München ..." von Mathias Diesel
(Augsburg : Jeremias Wolff, ca. 1722), 1. Zustand. Auf Papier
aufgeklebt **Ryh 4705 : 24**

9209 [Neuerbautes Schloss samt dem Garten von Ihro
Excellens Herrn Graffen von Hörwarth zu Hohenburg] /
[Mathias Diesel ; Johann August Corvinus]. –

[Augsburg] : [Johann Friedrich Probst Haeres], [nach
1725]. – 1 Ansicht : Kupferdruck ; 20 x 33 cm. –

(Erlustierende Augen-Weyde zweyte Fortsetzung)

Ohne Titel. Ursprungswerk: "Erlustierende Augen-Weyde zweyte
Fortsetzung, vorstellend die weltberühmte Churfürstliche Residenz
in München ..." von Mathias Diesel (Augsburg : Johann Friedrich
Probst Haeres Jeremiae Wolff, nach 1725), 2. Zustand
Ryh 4705 : 25 A

9210 Hinderer Theil dess Churfürstl. Badhauss samt dem
parterres zu Nymphenburg = Terrière partie du bain
electorale de Nymphenbourg avec son parterre : cum
privil. sac. cæs. maj. / Math. Diesel del. ; Ioh. Aug.
Corvinus sculp. – Aug. Vind. [Augsburg] : Iohan[n]

Friedrich Probst Hæres Ieremiæ Wolffy excud., [nach
1725]. – 1 Ansicht : Kupferdruck ; 20 x 33 cm. –

(Erlustierende Augen-Weyde zweyte Fortsetzung ; 14)

Titel unten. Numerierung unten rechts. Ursprungswerk:
"Erlustierende Augen-Weyde zweyte Fortsetzung, vorstellend die
weltberühmte Churfürstliche Residenz in München ..." von Mathias
Diesel (Augsburg : Johann Friedrich Probst Haeres Jeremiae Wolff,
nach 1725), 2. Zustand **Ryh 4705 : 25 B**

9211 [Garten der Nymphenburg] / [Mathias Diesel]. –
[Augsburg] : [Johann Friedrich Probst Haeres], [nach
1725]. – 1 Ansicht : Kupferdruck ; 20 x 34 cm. –

(Erlustierende Augen-Weyde zweyte Fortsetzung)

Ohne Titel. Ursprungswerk: "Erlustierende Augen-Weyde zweyte
Fortsetzung, vorstellend die weltberühmte Churfürstliche Residenz
in München ..." von Mathias Diesel (Augsburg : Johann Friedrich
Probst Haeres Jeremiae Wolff, nach 1725), 2. Zustand. Darstellung
des von Max Emanuel erfundenen Passspieles im nördlichen
Boskettgarten **Ryh 4705 : 26 A**

9212 Prospect und Perspectiv dess Kögelspiehls in dem
Churfürstl. Hofgarten zu Nymphenburg = La place du l'on
joue aux quilles, dans le jardin de plaisance de
Nymphenbourg : cum priv. sac. cæs. maj. / Math. Diesel
del. ; Ioh. Aug. Corvinus sc. – Aug. V. [Augsburg] : Ioh.
Fried. Probst Hæres Ieremiæ Wolff. excud., [nach 1725]. –
1 Ansicht : Kupferdruck ; 20 x 34 cm. – (Erlustierende
Augen-Weyde zweyte Fortsetzung ; 24)

Titel unten. Numerierung unten rechts. Ursprungswerk:
"Erlustierende Augen-Weyde zweyte Fortsetzung, vorstellend die
weltberühmte Churfürstliche Residenz in München ..." von Mathias
Diesel (Augsburg : Johann Friedrich Probst Haeres Jeremiae Wolff,
nach 1725), 2. Zustand. ; Darstellung des russischen Kegelspiels im
nördlichen Boskettgarten **Ryh 4705 : 26 B**

9213 [Prospect und Perspectiv der grossen Cascade in
Nymphenburg, von roth, schwarz und weissen Marmor,

samt Anhang dess Canals zu End des Gartens.] Prospect
u[nd] Perspectiv der grossen Cascade in Nymphenburg,
vo[n] roth, schwarz u[nd] weissen Marmor, samt Anhang
dess Canals zu End des Gartens = Veüe de la grande
cascade a Nymphenbourg fait de marbre rouge noire et
blanc, avec adjonction du canal au bout du jardin : cum
priv. s. c. maj. / Math. Diesel lev. et delin. ; Carl Remshart
sculpsit. – Aug. Vind. [Augsburg] : Ioh. Fried. Probst
Hæres Ier. Wolff. excudit, [nach 1725]. – 1 Ansicht :
Kupferdruck ; 21 x 34 cm. – (Erlustierende Augen-Weyde
zweyte Fortsetzung ; 17)

Titel unten. Numerierung unten rechts. Ursprungswerk:
"Erlustierende Augen-Weyde zweyte Fortsetzung, vorstellend die
weltberühmte Churfürstliche Residenz in München ..." von Mathias
Diesel (Augsburg : Johann Friedrich Probst Haeres Jeremiae Wolff,
nach 1725), 2. Zustand **Ryh 4705 : 27 A**

9214 Theatrum in dem Churfürstl. Hoffgarten zu
Nymphenburg = Theatre au jardin electorale a
Nymphenbourg : cum priv. s. c. maj. / Math. Diesel lev. et
delin. ; Carl Remshart sculpsit. – Aug. Vind. [Augsburg] :

Ioh. Fried. Probst Hæres Ier. Wolff. excudit, [nach
1725]. – 1 Ansicht : Kupferdruck ; 21 x 34 cm. –

(Erlustierende Augen-Weyde zweyte Fortsetzung ; 22)

Titel unten. Numerierung unten rechts. Ursprungswerk:
"Erlustierende Augen-Weyde zweyte Fortsetzung, vorstellend die
weltberühmte Churfürstliche Residenz in München ..." von Mathias
Diesel (Augsburg : Johann Friedrich Probst Haeres Jeremiae Wolff,
nach 1725), 2. Zustand **Ryh 4705 : 27 B**

9215 Prospect dess äusseren Canals vor dem Schloss von
Nymphenburg nacher Schwäbing = Veüe du canal
exterriere devant le pallais de Nymphenbourg contre
Schwäbing : cum priv. sac. cæs. maj. / Math. Diesel
delineavit ; Ioh. August Corvinus sculp. – Aug. Vind.
[Augsburg] : Iohan[n] Friedrich Probst Hæres Ieremiæ
Wolff. excud., [nach 1725]. – 1 Ansicht : Kupferdruck ;
20 x 33 cm. – (Erlustierende Augen-Weyde zweyte
Fortsetzung ; 20)

Titel unten. Numerierung unten rechts. Ursprungswerk:
"Erlustierende Augen-Weyde zweyte Fortsetzung, vorstellend die
weltberühmte Churfürstliche Residenz in München ..." von Mathias
Diesel (Augsburg : Johann Friedrich Probst Haeres Jeremiae Wolff,
nach 1725), 2. Zustand **Ryh 4705 : 28 A**

9216 Prospect und Perspectiv dess Canals und Gegentheil
von der Cascade gegen dem Schloss in Nymphenburg =
Veüe du canal et contraveüe de la cascade vis a vis du
pallais a Nymphenbourg : cum priv. s. c. maj. / Math.
Diesel lev. et delin. ; Carl Remshart sculp. – Aug. Vind.
[Augsburg] : Ioh. Fried. Probst Hæres Ier. Wolffy excud.,
[nach 1725]. – 1 Ansicht : Kupferdruck ; 21 x 34 cm. –

(Erlustierende Augen-Weyde zweyte Fortsetzung ; 19)

Titel unten. Numerierung unten rechts. Ursprungswerk:
"Erlustierende Augen-Weyde zweyte Fortsetzung, vorstellend die
weltberühmte Churfürstliche Residenz in München ..." von Mathias
Diesel (Augsburg : Johann Friedrich Probst Haeres Jeremiae Wolff,
nach 1725), 2. Zustand **Ryh 4705 : 28 B**

9217 Prospect und Perspectiv dess churfürstl. Schlosses
oder Jagthauss zu Fürstenried wie selbes am Eingang von
München anzusehen = Le pallais electorale de Fürstenried

du coté de Munique : cum priv. sac. cæs. majest. / Math. Disel del. ; Ioh. August Corvinus sculp. – Aug. Vind. [Augsburg] : Ioh. Fried. Probst Hæres Ieremiæ Wolff. excud., [nach 1725]. – 1 Ansicht : Kupferdruck ; 20 x 34 cm. – (Erlustierende Augen-Weyde zweyte Fortsetzung ; 26)

Titel unten. Numerierung unten rechts. Ursprungswerk: "Erlustierende Augen-Weyde zweyte Fortsetzung, vorstellend die weltberühmte Churfürstliche Residenz in München ..." von Mathias Diesel (Augsburg : Johann Friedrich Probst Haeres Jeremiae Wolff, nach 1725), 2. Zustand **Ryh 4705 : 29**

10.4.6 Bayern (Pläne und Ansichten), Salzburg • Bavaria (plans and views), Salzburg

9218 Archiepiscopus Salisburgensis. Status Salisburgensis et minores Bavariae : Pläne und Prospekte. – [Versch. Orte], 1573–1805. – 38 Kt. (in Sammelband) ; 53 cm

Systematische Gliederung nach Ryhiner: Kap. 10 (Germania), Sektion 4 (Bavaria sive Germania bavarica), Bd. 6 **Ryh 4706**

9219 Salisbvirgensis ivrisdictionis, locorumque vicinorum vera descriptio : cum priuilegio / auctore Marco Secznagel Salisburgense D. – [Ca. 1:430000]. – [Antwerpen] : [s.n.], [erschienen 1573]. – 1 Karte : Kupferdruck ; 33 x 42 cm. – (Theatrum oder Schawplatz des Erdbodems ; 28)

Ansicht unten rechts: "Vrbis Salisbvirgensis genvina descriptio" (21 x 28 cm). Titel und Massstabsleiste oben rechts, Erläuterungen oben links. Deutscher Text auf der Kartenrückseite ("Saltzburgisch Bischoffthumb."). Westen oben. Numerierung (Rückseite): "28". Ursprungswerk: "Theatrum oder Schawplatz des Erdbodems" von Abraham Ortelius (Antwerpen, 1573). Koloriert **Ryh 4706 : 1**

9220 Salisbvirgensis ivrisdictionis, locorumque vicinorum vera descriptio : cum priuilegio / auctore Marco Secznagel Salisburgense D. – [Ca. 1:430000]. – [Antwerpen] : [s.n.], [erschienen 1579]. – 1 Karte : Kupferdruck ; 33 x 42 cm. – (Theatrum orbis terrarum ; 51)

Ansicht unten rechts: "Vrbis Salisbvirgensis genvina descriptio" (21 x 28 cm). Lateinischer Text auf der Kartenrückseite ("Salisbvirgensis dioecesis."). Westen oben. Numerierung (Rückseite): "51". Ursprungswerk: "Theatrum orbis terrarum" von Abraham Ortelius (Antwerpen : Plantijn, 1579). Koloriert **Ryh 4706 : 2**

9221 Saltzbrvg archiepiscopus cum ducatu Carinthiæ : cum priuilegio / per Gerardum Mercatorem. – [Ca. 1:500000]. – Amstelodami [Amsterdam] : sumptibus Henrici Hondij, 1627. – 1 Karte : Kupferdruck ; 32 x 46 cm. – (Gerardi Mercatoris atlas sive cosmographicae meditationes de fabrica mundi et fabricati figura)

Lateinischer Text auf der Rückseite ("Saltzbrvg archiepiscopus"). Seitennumerierung (Rückseite): "292", "293" (oben), "Pppppp" (unten). Ursprungswerk: "Gerardi Mercatoris atlas sive cosmographicae meditationes de fabrica mundi et fabricati figura" hrsg. von H. Hondius (Amsterdam, 1630). Koloriert **Ryh 4706 : 4**

9222 Salisburgensis iurisdictionis locorumque vicinorum vera descriptio / auctore Marco Secznagel Salisburgense ; Johann Bussemacher excudit ; Henricus Nagel fecit. – [Ca. 1:100000]. – Colonia Agrip. [Köln] : [Johannes

Bussemacher], 1590. – 1 Karte : Kupferdruck ; 18 x 26 cm. – (Geographisch Handtbuch)

Westen oben. Ursprungswerk: "Geographisch Handtbuch" von Matthias Quad (Köln : J. Bussemacher, 1600) **Ryh 4706 : 5**

9223 Saltzbrvg archiepiscopus, et Carinthia ducatus / auct. Ger. Mercatore. – [Ca. 1:500000]. – Amsterdami : apud Guiljelmum Blaeu, [1647]. – 1 Karte : Kupferdruck ; 37 x 49 cm. – (Novvs Atlas, das ist Weltbeschreibung. [Erster Teil])

Titel oben, Massstabsleiste unten rechts, Wappen oben rechts. Deutscher Text auf der Rückseite ("Das Bischthumb Saltzburg."). Numerierung (Rückseite): "47" (oben), "Teuschlandt." und "Zz" (unten). Ursprungswerk: 1. Teil des "Novus Atlas" hrsg. von Willem und Joan Blaeu (Deutsche Ausgabe. – Amsterdam, 1647). Koloriert **Ryh 4706 : 6**

9224 Saltzbrvg archiepiscopus, et Carinthia ducatus / auctore Ger. Mercatore. – [Ca. 1:460000]. – Amsterdami : apud Ioannem Ianssonium, [um 1680]. – 1 Karte : Kupferdruck ; 36 x 48 cm. – (Joannis Janssonii novus atlas)

Titel oben, Massstabsleiste unten rechts, Wappen oben rechts. Ursprungswerk: "Joannis Janssonii novus atlas", Bd. 1 (Amsterdam, um 1680). Auf Papier aufgeklebt **Ryh 4706 : 7**

9225 Saltzbrvg archiepiscopus, et Carinthia ducatus / auctore Ger. Mercatore. – [Ca. 1:470000]. – Amstelædami [Amsterdam] : apud G. Valk et P. Schenk, [zwischen 1670 und 1690]. – 1 Karte : Kupferdruck ; 36 x 47 cm

Titel oben, Massstabsleiste unten rechts, Wappen oben rechts. Koloriert **Ryh 4706 : 8**

9226 S. R. I. principatus et archiepiscopus Salisburgensis : cum subjectis, insertis, ac finitimis regionibus / recenter et accuratè elucubratus per A. R. P. O. de G. O. S. B. S. in Michaël-Beyrn. [Odilo von Guetrather] ; operâ Ioh. Bapt. Homann sac. caes. maj. geogra. – [Ca. 1:430000]. – Norimbergæ [Nürnberg] : [Johann Baptist Homann], [nach 1716]. – 1 Karte : Kupferdruck ; 47 x 57 cm

Titelkartusche oben links, Massstabs- und Legendenkartusche unten links. Kartusche mit Porträt des Erzbischofs oben rechts, Nebenkarte Mitte rechts ("Austria salisburgensis", 5 x 9 cm). Koloriert. Auf Papier aufgeklebt **Ryh 4706 : 9**

9227 S. R. I. principat. et archiepiscopus Salisburgensis mappa geographica : delineatus in qua subjectæ appertinent finitimæ regiones et ditiones accuratiss. ob oculos ponuntur / cura et studio Matth. Seutteri, ch. – [Ca. 1:440000]. – Aug[sburg] : [Matthäus Seutter], [zwischen 1710 und 1730]. – 1 Karte : Kupferdruck ; 48 x 56 cm
Nebenkarte oben links: "Austria Salisburgensis" (6 x 10 cm).
Titelkartusche oben rechts, Kartusche mit Massstab und Legende Mitte rechts. Koloriert **Ryh 4706 : 10**

9228 S. R. I. principat. et archiepiscopus Salisburgensis mappa geographica : delineatus in qua subjectæ appertinent finitimæ regiones et ditiones accuratiss. ob oculos ponuntur : cum gratia et priv. S. R. I. vicariat., in partib. Rheni Sveviæ, et juris Franconici / cura et studio Tob: Conrad Lotter, geogr. – [Ca. 1:440000]. – Aug.

Vind. [Augsburg] : [Tobias Konrad Lotter], [nach 1758]. – 1 Karte : Kupferdruck ; 48 x 56 cm

Nebenkarte oben links: "Austria Salisburgensis" (6 x 10 cm).
Titelkartusche oben rechts, Kartusche mit Massstab und Legende
Mitte rechts. Koloriert **Ryh 4706 : 11**

9229 Provincia archiepiscopatus Salisburgensis. – [Ca. 1:780000]. – [Nürnberg?] : [Christoph Weigel?], [zwischen 1710 und 1760]. – 1 Karte : Kupferdruck ; 25 x 35 cm

Titel oberhalb Karte, bildl. Darstellung mit Obelisk, Palmen und Wappen oben rechts. Koloriert. Handschriftlicher Vermerk auf dem Registerblatt des Sammelbandes: "... von Kauffer" **Ryh 4706 : 12**

9230 L'archeveché de Saltzbourg : dédié a S. A. S. monseigneur le prince de Conty / par son tres humble et obeissant serviteur le Rouge ingenieur géographe du roy. – [Ca. 1:440000]. – A Paris : [Georges Louis Le Rouge] rue des Grands Augustins, 1743. – 1 Karte : Kupferdruck ; 48 x 55 cm

Nebenkarte Mitte rechts: "Partie de la Basse Autriche" (5 x 10 cm).
Titelkartusche oben rechts, Legende oben links, Massstabsleisten unten links. Koloriert **Ryh 4706 : 13**

9231 Das Erzstift Salzburg mit der gefürsteten Probstei Berchtesgaden. – [Ca. 1:640000]. – [Wien] : [F. J. J. von Reilly], [zwischen 1789 und 1806]. – 1 Karte : Kupferdruck ; 23 x 27 cm. – (Schauplatz der fünf Theile der Welt ; No. 156)

Titelkartusche und Massstabsleisten oben links. Numerierung innerhalb der Titelkartusche: "Nro. 156". Ursprungswerk: "Schauplatz der fünf Theile der Welt" von Franz Johann Joseph von Reilly (Wien, 1789–1806). Koloriert **Ryh 4706 : 14**

9232 Das Chur=Fürstenthum Salzburg samt den dazu gehörigen Fürstenthümern Passau, Aichstædt und Berchtesgaden, dan[n] den ausländischen Herrschaften : mit röm. kaiserl. Freyheit / entworfen von I. N. Diewald. – [Ca. 1:360000]. – Nürnberg : bey den Homän[n]ischen Erben, 1803. – 1 Karte : Kupferdruck ; 49 x 48 cm

Nebenkarten: "Das ehemalige Bisthum Aichstædt" (6 x 12 cm, oben rechts), "Passau" (8 x 6 cm, Mitte links), "Im Lande unter der Ens" (3 x 7 cm, Mitte links) und "Salzburgs Besitzungen im Herzogth. Kærnten" (4 x 7 cm, unten Mitte). Nullmeridian: Ferro. Koloriert **Ryh 4706 : 15**

9233 Das Kurfürstenthum Salzburg : mit den Fürstenthümern Passau, Eichstædt und Berchtesgaden, ein Theil von Baiern und den angrenzenden Ländern, nach astronomischen Bestimmungen, den besten Originalcharten, vielen noch unbenützten

Handzeichnungen, u: andern Hilfsmitteln ganz neu entworfen / von August Winklhofer, Coadj. – [Ca. 1:400000]. – Nürnberg : in der kaiserl. privil.

Kunsthandlung Adam Gottlieb Schneider u: Weigels, 1805. – 1 Karte : Kupferdruck ; 63 x 45 cm

Nebenkarte oben links: "Fürstenth. Eichstædt" (11 x 13 cm). Titel und Massstabsleisten oben Mitte, Legende Mitte links und unten rechts. Koloriert **Ryh 4706 : 16**

9234 Charte von Salzburg, Passau, Aichstædt und Berchtesgaden, = Carte de Saltzbourg, de Passau, d'Aichstædt et de Berchtesgaden : nach den neuesten

geographischen Bestimmungen und andern zuverlässigen Hilfsmitteln / entworfen und gezeichnet von K. I.

Kipferling. – [Ca. 1:530000]. – Wien : Im Verlage des Kunst und Industrie Comptoirs, 1803. – 1 Karte : Kupferdruck ; 45 x 55 cm. – (Atlas des österreichischen Kaiserthums)

Nebenkarte Mitte links: Umgebung von Eichstätt (11 x 14 cm). Dt. Titel oben links, franz. Titel Mitte rechts, Legende unten links und rechts. Ursprungswerk: "Atlas des österreichischen Kaiserthums" (Wien : Kunst- und Industrie-Comptoir, 1805). Koloriert

Ryh 4706 : 18

9235 Accurata delineatio episcopatus Frisingensis, : una cum dynastia Burkrainensi et comitatu Werdenfelsensi episcopatus subjectis; nec non maxima parte Bavariae superioris : cum privil. S. R. I. vicariatus / studio et prelo Matth. Seutter, s. c. m. geogr. – [Ca. 1:280000]. – Aug[sburg] : [Matthäus Seutter], [zwischen 1740 und 1760]. – 1 Karte : Kupferdruck ; 54 x 48 cm

Titelkartusche oben links, bildl. Darstellung unten links. Koloriert **Ryh 4706 : 25**

9236 Accurata delineatio episcopatus Frisingensis : una cum dynastia Burkrainensi et comitatu Werdenfelsensi episcopatus subjectis; nec non maxima parte Bavariae superioris : cum privil. S. R. I. vicariatus / studio et prelo Tob. Conrad Lotter, geogr. – [Ca. 1:280000]. – Aug[sburg] : [Tobias Conrad Lotter], [nach 1758]. – 1 Karte : Kupferdruck ; 55 x 47 cm

Titelkartusche oben links, Wappenkartusche und bildliche Darstellung unten links. Koloriert **Ryh 4706 : 26**

9237 Das Hochstift Freysing. Das Hochstift Passau. Grafschaft Werdenfels. – [Wien] : [F. J. J. von Reilly], [zwischen 1789 und 1806]. – 3 Karten auf 1 Blatt : Kupferdruck ; Gesamtgrösse 17 x 28 cm. – (Schauplatz der fünf Theile der Welt ; No. 157)

"Freysing" oben links (ca. 1:400000, 9 x 13 cm), "Passau" rechts (ca. 1:320000, 16 x 13 cm), "Werdenfels" unten links (ca. 1:490000, 6 x 12 cm). Numerierung unten Mitte: "Nro. 157". Ursprungswerk: "Schauplatz der fünf Theile der Welt" von Franz Johann Joseph von Reilly (Wien, 1789–1806). Koloriert

Ryh 4706 : 27

9238 Taffel des Stiffts Berchtesgaden. – [Ca. 1:120000]. – [Frankfurt a.M.] : [Merian], [erstmal 1644]. – 1 Karte : Kupferdruck ; 28 x 34 cm. – (Topographia Bavariae)

Titel mit Wappen unten rechts. Südosten oben. Ursprungswerk: "Topographia Bavariae" hrsg. von Matthäus Merian bzw. seinen Erben (Frankfurt a. M., erstmal 1644) **Ryh 4706 : 28**

9239 Saltzburgk = Recens, et accvratissima vrbis Salisbvgensis delineatio. – [Köln] : [s.n.], [zwischen 1581 und 1621]. – 1 Ansicht : Kupferdruck ; 32 x 50 cm. – (Civitates orbis terrarum ; Teil 3, 47)

Titelkartusche oben Mitte und unten rechts, Legende unten links. Lateinischer Text ("Saltzbvrgvm.") und Seitennummer ("47.") auf der Rückseite. Ursprungswerk: "Civitates orbis terrarum" von Georg Braun und Frans Hogenberg, dritter Teil (Lateinische Ausgabe. – Köln, erstmal 1581) **Ryh 4706 : 31**

- 9240** Salzburg. – [Frankfurt a. M.] : [Merian], [erstmal 1644]. – 1 Vogelschauplan : Kupferdruck ; 28 x 36 cm. – (Topographia Bavariae)
Titel oben rechts, Legende unten links und rechts. Ursprungswerk: "Topographia Bavariae" hrsg. von Matthäus Merian bzw. seinen Erben (Frankfurt a. M., erstmal 1644) **Ryh 4706 : 32**
- 9241** Saltzbyrg. – [Amsterdam] : [Covens et Mortier], [zwischen 1721 und 1778]. – 1 Vogelschauplan : Kupferdruck ; 38 x 47 cm
Titel oben rechts, Legende unten rechts. Handschriftlicher Vermerk auf der Kartenrückseite: "Salzburg Covens" **Ryh 4706 : 33**
- 9242** Prospectvs elegantiores splendidissimæ archiepiscopalis urbis Salisburgensis, præcipuarumq[ue] in ea illustrium, ac maximè mirabilium, tam sacrarum quam profanarum aedium, pro ornamento tabulæ geographicae ex utrôq[ue] latere et infra appendendo : cum privilegio sac. cæs. majestatis / exhibiti à Io. Baptisti Homanno ; P. O. G. S. [Odilo von Guetrather] fecit. – Noribergæ [Nürnberg] : [Johann Baptist Homann], [zwischen 1702 und 1715]. – 10 Ansichten auf 1 Blatt : Kupferdruck ; Gesamtgrösse 49 x 57 cm
Enthält 9 Gebäudeansichten sowie die Ansicht "Die Hoch-Fürstl. Haubt und Residenz Stadt Salzburg" (12 x 27 cm, unten rechts). Koloriert **Ryh 4706 : 34**
- 9243** [Das fürstliche Lusthaus und Garten Hellenbrunn 1/2 Stund von Saltzburg.] Das fürstl[iche] Lusthaus und Garten Hellenbrunn 1/2 Stund von Saltzburg. – [Frankfurt a. M.] : [Merian], [erstmal 1644]. – 1 Vogelschauplan : Kupferdruck ; 28 x 36 cm. – (Topographia Bavariae)
Titel oben links, Legende unten rechts. Numerierung oben rechts: "ad pag. 61". Ursprungswerk: "Topographia Bavariae" hrsg. von Matthäus Merian bzw. seinen Erben (Frankfurt a. M., erstmal 1644) **Ryh 4706 : 35**
- 9244** Grundriss der Statt Müldorff vnd wie von den Schwedischen den 9. Juny alda ein Versuch gethan vber den Jnn zu kommen /aber den 26. dito wieder von dannen gezogen. 1648 / Iohan Merck Ingenieur delinauit. – [Frankfurt a. M.] : [Merian], [nach 1652]. – 1 Plan : Kupferdruck ; 18 x 24 cm. – (Theatrum Europaeum)
Titel oben links, Legende unten links. Ursprungswerk: "Theatrum Europaeum" hrsg. von M. Merian, bzw. seinen Erben, Band 6 (Frankfurt, erstmal 1652) **Ryh 4706 : 36 A**
- 9245** Mülldorff. / G. P. F. [Georg Peter Fischer]. – [Frankfurt a. M.] : [Merian], [erstmal 1644]. – 1 Ansicht : Kupferdruck ; 20 x 31 cm. – (Topographia Bavariae)
Titel oben Mitte, Legende unten. Ursprungswerk: "Topographia Bavariae" hrsg. von Matthäus Merian bzw. seinen Erben (Frankfurt a. M., erstmal 1644) **Ryh 4706 : 36 B**
- 9246** Abbildung wie vnd an welchem Orth die Allyrten Armeen vber den Iserfluss gekommen, zu Ausgang des Maijo a.o 1648 / Carl Henric à Osten: Ingen. delin. – [Frankfurt a. M.] : [Merian], [erstmal 1652]. – 1 Plan : Kupferdruck ; 21 x 30 cm. – (Theatrum Europaeum)
Titelfeld mit Legende oben rechts. Titel oben links: "Transitus confoederatorum exercituum per Isaram Bauariae fluiuum sub exitum Maij, 1648". Ursprungswerk: "Theatrum Europaeum" hrsg. von M. Merian, bzw. seinen Erben, Band 6 (Frankfurt, erstmal 1652) **Ryh 4706 : 37**
- 9247** Vera effigies vrbis et montis Frisingensis, qva meridiem alpes Manachivm, et ingentem planitiem aspicit 1642. Die Statt Freisingen, gegen Mitternacht. / G. P. F. [Georg Peter Fischer] delin. – [Frankfurt a. M.] : [Merian], [erstmal 1644]. – 2 Ansichten auf 1 Blatt : Kupferdruck ; Gesamtgrösse 27 x 37 cm. – (Topographia Bavariae)
"Vera effigies ..." oben (13 x 37 cm), "Die Statt Freisingen ..." unten (14 x 37 cm). Titel jeweils oben Mitte, gemeinsame Legende unten. Ursprungswerk: "Topographia Bavariae" hrsg. von Matthäus Merian bzw. seinen Erben (Frankfurt a. M., erstmal 1644) **Ryh 4706 : 38**
- 9248** Passaw : cum gratia et priuilegio / L. Leonardus Abent Patauien: f. – [Köln] : [s.n.], [zwischen 1581 und 1621]. – 1 Ansicht : Kupferdruck ; 36 x 49 cm. – (Civitates orbis terrarum ; Teil 3, 46)
Titelkartusche oben Mitte, Erläuterungen ("Patauia, Passauia, siue Patauium, ... 1576") unten links, Legende unten rechts. Lateinischer Text ("Patavia.") und Seitennummer ("46.") auf der Rückseite. Ursprungswerk: "Civitates orbis terrarum" von Georg Braun und Frans Hogenberg, dritter Teil (Lateinische Ausgabe. – Köln, erstmal 1581) **Ryh 4706 : 39**
- 9249** Patauium. = Passaw. – [Frankfurt a. M.] : [Merian], [erstmal 1644]. – 1 Ansicht : Kupferdruck ; 22 x 39. – (Topographia Bavariae)
Titel oben Mitte, Legende unten. Ursprungswerk: "Topographia Bavariae" hrsg. von Matthäus Merian bzw. seinen Erben (Frankfurt a. M., erstmal 1644) **Ryh 4706 : 40**
- 9250** Ratisbona / effigiauit Jacobus Houfnaglius Geor: fil: in comitijs Ratisbonensibus anno 1594. – [Köln] : [s.n.], [1598]. – 1 Ansicht : Kupferdruck ; 35 x 48 cm. – (Civitates orbis terrarum ; Teil 5, 51)
Widmungskartusche oben Mitte: "Rvdol[p]ho II. D. G. Rom. imperat. sem. Avg. Hvingariae et Bohemiae regi archidvci Avstriae, dvcì Bvrgv. [et] sacrvm". Titel oben Mitte, Legende oben rechts. Seitennummer (Rückseite): "51." (handschriftlich). Ursprungswerk: "Civitates orbis terrarum" von Georg Braun und Frans Hogenberg, fünfter Teil (Lateinische Ausgabe. – Köln, 1598) **Ryh 4706 : 41**
- 9251** Ratisbona. = Regensburg / M. Merian fecit. – [Frankfurt a. M.] : [Merian], [erstmal 1644]. – 1 Vogelschauplan : Kupferdruck ; 24 x 37 cm. – (Topographia Bavariae)
Ansicht oben: "Regensburg" (5 x 37 cm). Titel oben rechts, Legende unten rechts. Ursprungswerk: "Topographia Bavariae" hrsg. von Matthäus Merian bzw. seinen Erben (Frankfurt a. M., erstmal 1644) **Ryh 4706 : 42**
- 9252** Die bischoffliche Domkirch in Regensburg. – [Frankfurt a. M.] : [Merian], [erstmal 1644]. – 1 Ansicht : Kupferdruck ; 21 x 31 cm. – (Topographia Bavariae)
Titel oben Mitte. Ursprungswerk: "Topographia Bavariae" hrsg. von Matthäus Merian bzw. seinen Erben (Frankfurt a. M., erstmal 1644) **Ryh 4706 : 43 A**
- 9253** Das Rahthaus sampt dem Marckttthurn zu Regensburg. – [Frankfurt a. M.] : [Merian], [erstmal 1644]. – 1 Ansicht : Kupferdruck ; 22 x 34 cm. – (Topographia Bavariae)

Titel oben Mitte. Ursprungswerk: "Topographia Bavariae" hrsg. von Matthäus Merian bzw. seinen Erben (Frankfurt a. M., erstmals 1644) **Ryh 4706 : 43 B**

9254 Schöner Prospect der steinern Brücken zu Regenspurg. – [Frankfurt a. M.] : [Merian], [erstmals 1644]. – 1 Ansicht : Kupferdruck ; 21 x 33 cm. – (Topographia Bavariae)

Titel oben Mitte. Ursprungswerk: "Topographia Bavariae" hrsg. von Matthäus Merian bzw. seinen Erben (Frankfurt a. M., erstmals 1644) **Ryh 4706 : 44**

9255 Ratisbona. = Regenspurg. – Amstelodami [Amsterdam] : F. de Wit excudit, [zwischen 1659 und 1688]. – 1 Vogelschauplan : Kupferdruck ; 36 x 50 cm
Ansicht oben: "Regenspvrg." (6 x 50 cm). Titel oben Mitte, Wappen oben links und rechts, Legende unten rechts **Ryh 4706 : 45**

9256 Ratisbona : in media Bavaria ad Danubium sita, probe munita, et præter florentem mercaturam, ob continuata ab a.o 1662 comitia per omnem Europam celebratissima libera imperii rom. civitas = Regenspurg : cu[m] gratia et pr. S. R. I. vicariat., in partib. Rheni, Sveviæ, et jur. Franconici / excusa, et venum exposita à Matth. Seutter cive augustano sac. caes. majest. geogr. ; Johann Ulrich Krauss Architect. delineavit. – Augsp[urg] : [Matthäus Seutter], [zwischen 1740 und 1760]. – 1 Karte : Kupferdruck ; 36 x 56 cm, Bildgrösse 49 x 57 cm

Titel oben, Wappenkartusche oben links, Erläuterungskartusche links. Ansicht unten Mitte ("Regenspurg", 11 x 28 cm), bildliche Darstellungen unten rechts und unten links. Süden oben. Koloriert **Ryh 4706 : 46**

10.5 Schwaben • Swabia

10.5.1 Schwaben • Swabia

9257 Suevia generalis : allgemeine Karten. – [Versch. Orte], 1573–1812. – 31 Kt. (in Sammelband) ; 56 cm Systematische Gliederung nach Ryhiner: Kap. 10 (Germania), Sektion 5 (Suevia vel Germania suevica), Bd. 1 **Ryh 4801**

9258 Circulus siue liga Sveviae, vulgo Schwabische Kraiss / Daud Seltzlin describebat 1572. – [Ca. 1:1000000]. – [Antwerpen] : [s.n.], [erschienen 1579]. – 1 Karte : Kupferdruck ; 31 x 23 cm. – (Theatrum orbis terrarum)

Titel oben Mitte, Massstabkartusche unten rechts. Ursprungswerk: "Theatrum orbis terrarum" von Abraham Ortelius (Antwerpen : Plantijn, 1579). Koloriert. Ursprünglich zusammen mit der Karte "Basiliensis territorii ..." auf einem Blatt. Am linken Rand mit der gleichen Karte (dt. Ausgabe 1573) zusammengeklebt

Ryh 4801 : 2 A

9259 Circulus siue liga Sveviae, vulgo Schwabische Kraiss / Daud Seltzlin describebat 1572. – [Ca. 1:1000000]. – [Antwerpen] : [s.n.], [erschienen 1573]. – 1 Karte : Kupferdruck ; 31 x 23 cm. – (Theatrum oder Schawplatz des Erdbodems ; [30 A, 2])

Titel oben Mitte, Massstabkartusche unten rechts. Ursprungswerk: "Theatrum oder Schawplatz des Erdbodems" von Abraham Ortelius (Antwerpen, 1573). Koloriert. Ursprünglich zusammen mit der Karte "Basiliensis territorii ..." auf einem Blatt. Am rechten Rand mit der gleichen Karte (lat. Ausgabe 1579) zusammengeklebt

Ryh 4801 : 2 B

9260 Sveviae utriusque cum Germanicæ tum Rheticæ celebratissimis vrbibus, vicis, arcibus et castellis refertæ, martianorumque memorum typus chorographicus, veram omnium locorum distantia exhibe[n]s / authore Dauide Seltzelio mathematico et ciue Ulmense. – [Ca. 1:1100000]. – Colonia Agripp. [Köln] : excudit Johan Buchsemecher, anno 1592. – 1 Karte : Kupferdruck ; 20 x 22 cm, Bildgröße 21 x 29 cm. – (Geographisch Handtbuch) Wappen und Erläuterungen rechts. Titel oben links: "Des H. Romischen Reichs Schwabischen Kraiss, mit sambt seinen v[m]b vnd inligende[n] Lande[n] v[n]d Herschaften warhaftige Beschreibung". Süden oben. Ursprungswerk: "Geographisch Handtbuch" von Matthias Quad (Köln : J. Bussemacher, 1600)

Ryh 4801 : 4

9261 Sveviæ nova tabvla. – [Ca. 1:880000]. – Amstelodami [Amsterdam] : apud Guiljelmum Blaeuw, [1647]. – 1 Karte : Kupferdruck ; 35 x 47 cm. – (Novvs Atlas, das ist Weltbeschreibung. [Erster Teil])

Titelkartusche unten rechts, Massstabkartusche unten Mitte, Legende oben links. Deutscher Text auf der Rückseite ("Schwabenlandt."). Numerierung (Rückseite): "52" (oben), "Teutschlandt." und "Eee" (unten). Ursprungswerk: 1. Teil des "Novus Atlas" hrsg. von Willem und Joan Blaeu (Deutsche Ausgabe. – Amsterdam, 1647). Koloriert

Ryh 4801 : 7

9262 Totivs Sveviæ novissima tabvla. – [Ca. 1:880000]. – Amstelodami [Amsterdam] : ex officina Ioannis Ianssonii, [um 1680]. – 1 Karte : Kupferdruck ; 37 x 47 cm. – (Joannis Ianssonii novus atlas)

Titel- und Massstabkartusche unten rechts, Legende oben links. Ursprungswerk: "Joannis Ianssonii novus atlas", Bd. 1 (Amsterdam, um 1680)

Ryh 4801 : 8

9263 Svevia. = Tafel Schwaben. – [Ca. 1:1300000]. – [Frankfurt a. M.] : [Merian], [erstmalig 1643]. – 1 Karte : Kupferdruck ; 26 x 34 cm. – (Topographia Sveviae) Titelkartusche unten rechts, Massstabsleisten unten Mitte. Ursprungswerk: "Topographia Sveviae" hrsg. von Matthäus Merian bzw. seinen Erben (Frankfurt a. M., erstmalig 1643). Auf Papier aufgeklebt

Ryh 4801 : 12

9264 La Souabe ou sont les estats et souverainetés ecclesiastiques, laïques, et villes imperiales qui composent le cercle de Souabe; et plusieurs estats du cercle et a la maison d'Austriche situés dans la Souabe : avec privilege du roy pour vingt ans / par le Sr. Sanson geographe ord.re du roy. – [Ca. 1:870000]. – A Paris : chez l'auteur, 1669. – 1 Karte : Kupferdruck ; 39 x 40 cm Koloriert

Ryh 4801 : 17

9265 Le cercle de Souabe subdivisé en tous les estats qui le composent : avec privilege du roy pour vingt ans / tiré sur les memoires les plus nouveaux par le Sr. Sanson geographe ordinaire du roy. – [Ca. 1:520000]. – A Paris : chez H. Jaillot joignant les Augustins aux deux globes, 1692. – 1 Karte auf 2 Blättern : Kupferdruck ; 52 x 85 cm Titel oberhalb Karte: "Le cercle de Souabe, ou sont les eveschés d'Augsbourg, et de Constance, les abbayes de Kempten ...". Koloriert

Ryh 4801 : 18

9266 Le cercle de Souabe subdivisé en tous les estats qui le composent : avec privilege du roy po[ur] vingt ans / tiré sur les memoires les plus nouveaux par le Sr. Sanson, geographe ordinaire du roy ; Cordier sculpsit ; [Kartusche:] S[imonneau] f. – [Ca. 1:590000]. – A Paris : chez H. Jaillot geographe de Sa Majesté joignant les grands Augustins aux 2 globes, [nach 1686]. – 1 Karte : Kupferdruck ; 45 x 64 cm Titelkartusche unten rechts, Massstabkartusche oben links. Koloriert

Ryh 4801 : 20

9267 Le cercle de Souabe divisé en tous les estats qui le composent : à l'usage de Monseigneur le Duc de Bourgogne = Nova circuli Sueviæ tabula : ad usum serenissimi Burgundiæ ducis / par son tres humble et tres obeissant serviteur H. Jaillot. – [Ca. 1:600000]. – [Paris] : [Alexis-Hubert Jaillot], [um 1670]. – 1 Karte : Kupferdruck ; 44 x 60 cm

Kartusche mit franz. Titel unten rechts, lat. Titel oberhalb Karte, Massstabkartusche oben links. Koloriert

Ryh 4801 : 22

9268 Le cercle de Souabe divisé en tous les estats qui le composent : à l'usage de Monseigneur le Duc de Bourgogne = Nova circuli Sueviæ tabula : ad usum serenissimi Burgundiæ ducis / par son tres humble et tres obeissant serviteur H. Jaillot. – [Ca. 1:600000]. – A Amsterdam : chez R. [et] J. Ottens, [zwischen 1725 und 1750]. – 1 Karte : Kupferdruck ; 44 x 60 cm Kartusche mit franz. Titel unten rechts, lat. Titel oberhalb Karte, Massstabkartusche oben links. Koloriert

Ryh 4801 : 23

9269 [Geographica provinciarum Sueviae descriptio] / [Johann Christoph Hurter]. – [Ca. 1:300000]. – [Augsburg] : [Johann Georg Bodenehr], [um 1680]. – 1 Karte auf 28 Blättern : Radierung/Kupferdruck ; Gesamtgrösse 112 x 92 cm

Einzelne Numerierungen ("4"-53"), z.T. aufgeklebt. Zum Teil koloriert. Auf Papier aufgeklebt. Übersichtsblatt und Titelblatt fehlen

Ryh 4801 : 26–31

[um 1680]. – 4 Blätter.

Ryh 4801 : 26

[um 1680]. – 4 Blätter.

Ryh 4801 : 27

[um 1680]. – 4 Blätter.

Ryh 4801 : 28

[um 1680]. – 4 Blätter.

Ryh 4801 : 29

[um 1680]. – 6 Blätter.

Ryh 4801 : 30

[um 1680]. – 6 Blätter.

Ryh 4801 : 31

9270 Circulus Svevicus : cum incorporatis et adjacentibus regionibus, principat: abb: comit: territoriis, et urbibus / per P. Willium c. Rhætum a: 1689 ; Joann Ulrich Kraus sculp. – [Ca. 1:610000]. – Ulmæ [Ulm] : sumtibus Matthæi Wagner, 1689. – 1 Karte : Kupferdruck ; 46 x 65 cm

Titel oberhalb Karte, Massstabskartusche unten Mitte **Ryh 4801 : 38**

9271 Circulus Suevicus in quo sunt ducatus Wirtenbergensis : cum insertis marchionatibus comitatibus baronatibus episcopatibus et adjacentibus regionibus : cum privilegio ordinum hollandiæ et westfrisæ / per Theodori Danckerts. – [Ca. 1:590000]. – Amstelodami [Amsterdam] : [Theodorus Danckerts], [nach 1696]. – 1 Karte : Kupferdruck ; 48 x 57 cm

Titel- und Massstabskartusche unten links. Koloriert. Auf Papier aufgeklebt

Ryh 4801 : 41

9272 Circulus Suevicus in quo sunt ducatus Wirtenbergensis, marchionatus Badensis, [et] Burgoviensis comitatus Oeting, Rechberg, Königsek Hohenzollern, [et] Furstenberg baronatus Limpurg, Waldburg, [et] Iustingen, status domus Fuggerorum, episcopatus Augustæ, [et] Constanciæ abbatia Kemptensis, et territorium Ulmense / I. G. Bodenehr sc. – [Ca. 1:610000]. – [S.I.] : [s.n.], [um 1680]. – 1 Karte : Kupferdruck ; 46 x 55 cm

Titelkartusche oben rechts, Wappen und Massstabskartusche unten links. Koloriert. Auf Papier aufgeklebt

Ryh 4801 : 43

9273 Circulus Suevicus in quo sunt ducatus Wirtenbergensis, marchionatus Badensis, [et] Burgoviensis comitatus Otting, Rechberg, Königsek Hohenzollern, [et] Furstenberg baronatus Limpurg, Waldburg, [et] Iustingen, status domus Fuggerorum, episcopatus Augustæ, [et] Constantiæ, abbatia Kemptensis, et territorium Ulmense. – [Ca. 1:600000]. – Aug. Vind. [Augsburg] : J. Michael Probst excud., [nach 1758]. – 1 Karte : Kupferdruck ; 47 x 55 cm

Titelkartusche oben rechts, Wappen und Massstabskartusche unten links. Koloriert

Ryh 4801 : 44

9274 S. R. I. Sueviæ circulus et ducatus : comprehendens Wirtenbergi ducatus Augustanum et Constanciæ episcopatus, abbatias principales Kempten, Lindau et Buchau : cum plurimis particularibus, præposituram

princip: Elwangen marchion: Baden et Burgou, principatus Furstenberg, Hohenzollern et Aursperg, comitatus Oetingen, Hohenberg Nellenburg, Königsek, Montfort, Zultz, Hohen-Ems, Rechberg, Waldpurg, Pappenheim, etc. ditionem Fuggerorum, et baronatus Justingen et Gerolseck, cum 31 urbibus imperialibus : cum priv: potent: d. ordin: holl: westfrisæq. / per F. de Witt. – [Ca. 1:600000]. – Amstelodami [Amsterdam] : F. de Witt, [nach 1688]. – 1 Karte : Kupferdruck ; 47 x 56 cm
Titelkartusche oben rechts, Massstabs- und Wappenkartusche unten links, Legende oben links. Koloriert

Ryh 4801 : 45

9275 S. R. I. Sueviæ circulus et ducatus : comprehendens Wirtenbergi ducatus Augustanum et Constanciæ episcopatus, abbatias principales Kempten, Lindau et Buchau : cum plurimis particularibus, præposituram princip: Elwangen marchion: Baden et Burgou, principatus Furstenberg, Hohenzollern et Aursperg, comitatus Oetingen, Hohenberg Nellenburg, Königsek, Montfort, Zultz, Hohen-Ems, Rechberg, Waldpurg, Pappenheim, etc. ditionem Fuggerorum, et baronatus Justingen et Gerolseck, cum 31 urbibus imperialibus : cum priv: potent: d. ordin: holl: westfrisæq. / per F. de Witt Amstelodami. – [Ca. 1:600000]. – Amstelodami [Amsterdam] : ex officina I. Covens et C. Mortier, [zwischen 1721 und 1778]. – 1 Karte : Kupferdruck ; 47 x 56 cm

Titelkartusche oben rechts, Massstabs- und Wappenkartusche unten links, Legende oben links. Koloriert

Ryh 4801 : 46

9276 Circulus Suevicus complectens omnes status subdivisos ex quibus constat. – [Ca. 1:560000]. – [Amsterdam] : edente Gerardô Valck, [zwischen 1670 und 1690]. – 1 Karte : Kupferdruck ; 48 x 57 cm
Titel- und Massstabskartusche unten links. Koloriert

Ryh 4801 : 47

9277 S. R. I. Sueviæ circulus atq[ue] ducatus : una cum insertis et adjacentibus regionibus, accuratissime in earundem particulares provincias divisum : cum privil: ord: general: Belgii fœderati / per Nicolaum Visscher. – [Ca. 1:620000]. – Amst. Bat. [Amsterdam] : nunc apud P. Schenk iun., [nach 1715]. – 1 Karte : Kupferdruck ; 46 x 54 cm

Titelkartusche oben links, Massstabskartusche und Legende unten links. Koloriert. Auf Papier aufgeklebt

Ryh 4801 : 48

9278 Circulus Suevicus : in quo sunt episc. Constanciæ, et Augustæ abbat. princ. Kempten, Buchaw, et Lindaw præpositura Elwangen ducatus Wirtenbergensis marchionatus Badensis et Burgoviensis comitatus Hohenzollern, Oettingen, Fürstenberg Königsek et Rechberg baronatus Waldburg, Limpurg, Iustingen et Pappenheim civitates imperiales XXXIII. et territorium Ulmense / labore et studio Ioannis Baptistæ Homann geographi novissimè emendatus, auctus, et sculptus. – [Ca. 1:600000]. – Norimbergæ [Nürnberg] : ex officina Davidis Funck, [zwischen 1680 und 1705]. – 1 Karte : Kupferdruck ; 47 x 56 cm

Titelkartusche mit Massstabsleiste unten links. Koloriert. Auf Papier aufgeklebt

Ryh 4801 : 52

9279 *Circulus Sueviæ : continens ducatum Wirtembergensem aliosq[ue] status et provincias eidem circulo insertas : cum privil. s. c. m. / novissime propositus [et] exhibitus á Io. Bapt. Homanno. – [Ca. 1:620000]. – Norimbergæ [Nürnberg] : [Johann Baptist Homann], [nach 1716]. – 1 Karte : Kupferdruck ; 47 x 54 cm
Titelkartusche oben links, Massstabskartusche und Legende unten links. Koloriert **Ryh 4801 : 53***

9280 *Circulus Suevicus : in quo ducatus Wirtembergensis cum reliquis statibus et provinciis curate designatus proponitur : cu[m] gr. et pr. S. R. I. vicariat., in part. Rheni, Sjev., et juris Franconici / studio et cælo Matthæi Seutteri sac. cæs. maj. geogr. – [Ca. 1:620000]. – Aug[sburg] : [Matthäus Seutter], [zwischen 1740 und 1760]. – 1 Karte : Kupferdruck ; 48 x 56 cm
Titelkartusche oben links, Massstabskartusche und Legende unten links. Koloriert **Ryh 4801 : 54***

9281 *Circulus Suevicus : in quo ducatus Wirtembergensis cum reliquis statibus et provinciis curate designatus proponitur : cu[m] gr. et pr. S. R. I. vicariat., in part. Rheni, Sjev., et juris Franconici / studio et cælo Tobiaë Conradi Lotter, geogr. – [Ca. 1:620000]. – Aug[sburg] : [Tobias Konrad Lotter], [nach 1758]. – 1 Karte : Kupferdruck ; 48 x 56 cm
Titelkartusche oben links, Massstabskartusche und Legende unten links. Koloriert **Ryh 4801 : 55***

9282 *Circvlvs Svevicvs / per Chr. Weigelium ; M. Kauffer sc. – [Ca. 1:770000]. – Norib. [Nürnberg] : [Christoph Weigel], [nach 1710]. – 1 Karte : Kupferdruck ; 32 x 38 cm
Titelkartusche oben links, Massstabsleisten unten links. Koloriert **Ryh 4801 : 56***

9283 *Totius S. R. I. circuli Suevici tabula chorographica : cum privilegio d. d. ordinum generalium ut et hollandiæ west-frisiæque / J. Lamsvelt del. fe. – [Ca. 1:310000]. – [Amsterdam] : [R. et J. Ottens], [zwischen 1725 und 1750]. – 1 Karte auf 4 Blättern : Kupferdruck ; je ca. 55 x 46 cm
Titel oberhalb Karte, Massstabskartusche und Legende unten rechts. Koloriert. Handschriftlicher Vermerk im Register des Sammelbandes: "Circulus Suavicus per Ottens" **Ryh 4801 : 57–60***

[Zwischen 1725 und 1750]. – 1 Blatt. **Ryh 4801 : 57**
[Zwischen 1725 und 1750]. – 1 Blatt. **Ryh 4801 : 58**
[Zwischen 1725 und 1750]. – 1 Blatt. **Ryh 4801 : 59**
[Zwischen 1725 und 1750]. – 1 Blatt. **Ryh 4801 : 60**

9284 *Circvli Sveviæ mappa / ex subsidijs Michalianis delineata [et] a d.no I. M. Hasio M. P. P. quoad accuratam singulorum statuum determinationem emendata [et] ad L. L. magis legitimæ project. reducta ; opus sum[m]i geographi posthumum, [et] adjuncta tabula explanatoria editum opera Homan[n]ianorum Heredum. – [Ca. 1:460000]. – [Nürnberg] : [Homännische Erben], A. 1743. – 1 Karte : Kupferdruck ; 50 x 53 cm
Titelkartusche oben links, Massstabskartusche unten rechts, Legende unten links. Nullmeridian: Ferro. Koloriert **Ryh 4801 : 61***

9285 *Charte von dem Königreiche Wirtemberg, dem Grossherzogthume Baden und den königl. bayerschen Acquisitionen in Schwaben [et]c., oder der Ober=Rhein : nach dem Presburger Frieden und der Rheinischen Conföderations-Acte von 1806 abgetheilt. – [Ca. 1:490000]. – Weimar : im Verlage des Geograph. Instituts, 1807. – 1 Karte : Kupferdruck ; 44 x 49 cm
Nebenkarte unten Mitte: "Vorarlberg Herrsch.ten" (5 x 8 cm). Titel unterhalb Karte: "Interims-Charte von dem Frieden zu Tilsit, am 9. July 1807, bis zum allgemeinen Frieden von Europa". Koloriert **Ryh 4801 : 62***

9286 *Karte von dem Kurfürstenthum Wirtemberg : sam[m]t allen dessen Entschädigungen welche mit [grün] die aelteren Lande aber mit [gelb] bedeckt sind : cum gratia et privil. S. R. I. vicariat., in partib. Rheni, Sveviæ, et juris Franconici. – [Ca. 1:300000]. – Augsburg : bey Johannes Walch, 1804. – 1 Karte : Kupferdruck ; 48 x 56 cm
Nebenkarte unten rechts: "Landgrafschaft Nellenburg" (7 x 11 cm). Koloriert **Ryh 4801 : 63***

9287 *Das Koenigreich Würtemberg nebst dem Grossherzogthum Baaden, den Fürstenthümern Hohenzollern und Layen / herausgegeben von C. Freyhr: v: Pflummern kön. baier. Oberlieutenant. – [Ca. 1:440000]. – Nürnberg : in A. G. Schneider u: Weigels kön: priv: Kunst u: Landkartenhandlung, 1811. – 1 Karte : Kupferdruck ; 59 x 53 cm
Koloriert **Ryh 4801 : 64***

9288 *Charte über das Grossherzogthum Baden : mit königlich bayerschem, königlich sächsischem und grossherzogl. badischem gnädigstem Privilegio gegen den Nachstich oder Nachdruck auf Kupfer u. Steinplatten / entworfen auf dem Grossherzog. Badisch. Ingenieur Bureau und revidirt von J. G. Tulla grossherzoglich Badischem Major ; gestochen von F. X. Hutter. – [Ca. 1:510000]. – In Carlsruhe : verlegt bei C. F. Müller Hofbuchdrucker, 1812. – 1 Karte : Kupferdruck ; 61 x 38 cm
Widmung unterhalb Karte: "Sr. königlichen Hoheit dem Grossherzog Carl von Baden unterthänigst gewidmet von dem Verleger". Grenze koloriert **Ryh 4801 : 65***

10.5.2 Schwaben • Swabia

9289 *Suevia generalis. Magnae Sueviae partes. – [Versch. Orte], 1647–1806. – 30 Kt. (in Sammelband) ; 53 cm
Systematische Gliederung nach Ryhiner: Kap. 10 (Germania), Sektion 5 (Suevia vel Germania suevica), Bd. 2 **Ryh 4802***

9290 *Suevia universa IX. tabulis delineata : in quibus omnium, non solum ad circulum pertinentium episcopatum, ducatum, marchionatum, principatum, abbatiarum, comitatum, dynastiarum, civitatum imperialium, ut et ordinis equestris, sed etiam omnium eidem inter: et adjacentium statuum territoria, urbes, oppida, monasteria, [et]c. / juxta recentissimam observationem exhibita à Iaqués Michal, capitaine et ingénieur ; sculpta à Matthæo Seuttero, chalcogr. august. –*

[Ca. 1:170000]. – [Augsburg] : [s.n.], [nach 1725]. – 1 Karte auf 9 Blättern : Kupferdruck ; je ca. 48 x 52 cm
Titelkartusche oben links, Massstabsleisten oben Mitte,
Massstabskartusche unten rechts, Legende oben rechts.
Numerierungen jeweils oben links. Koloriert **Ryh 4802 : 1–9**

- | | |
|------------------------------|---------------------|
| 1. – [nach 1725]. – 1 Blatt. | Ryh 4802 : 1 |
| 2. – [nach 1725]. – 1 Blatt. | Ryh 4802 : 2 |
| 3. – [nach 1725]. – 1 Blatt. | Ryh 4802 : 3 |
| 4. – [nach 1725]. – 1 Blatt. | Ryh 4802 : 4 |
| 5. – [nach 1725]. – 1 Blatt. | Ryh 4802 : 5 |
| 6. – [nach 1725]. – 1 Blatt. | Ryh 4802 : 6 |
| 7. – [nach 1725]. – 1 Blatt. | Ryh 4802 : 7 |
| 8. – [nach 1725]. – 1 Blatt. | Ryh 4802 : 8 |
| 9. – [nach 1725]. – 1 Blatt. | Ryh 4802 : 9 |

9291 Cours du Danube feuille I contenant la Suabe ou est exactement marquée la succession de Charles VI. : a. p. d. r. / par le Sr. le Rouge ing.r geographe du roy. – [Ca. 1:640000]. – A Paris : chez le Rouge rue des Augustins vis a vis le Panier Fleuri, 1742. – 1 Karte : Kupferdruck ; 47 x 55 cm
Grenzen koloriert **Ryh 4802 : 10**

9292 Circvli Sveviæ mappa = Le cercle de Svabe / ex subsidijs Michalianis delineata [et] a d.no I. M. Hasio M. P. P. quoad accuratam singulorum statuum determinationem emendata [et] ad L. L. magis legitimæ project. reducta ; opus sum[m]i geographi posthumum, [et] adjuncta tabula explanatoria editum opera Homan[n]ianorum Heredum. – [Ca. 1:460000]. – [Nürnberg] : [Homännische Erben], A. 1743. – 1 Karte : Kupferdruck ; 50 x 53 cm
Titelkartusche oben links, Kartusche mit französischem Paralleltitel oben rechts. Nullmeridian: Ferro. Koloriert **Ryh 4802 : 11**

9293 Per inelyti circuli Suevici supremorum ordinum celsissimorum præsulum serenissimorum principum, reverendissimorum abbatum, illustrissimorum comitum florentissimarum civitatum, primoribus eminentissimis eorumque illustribus, magnificis, amplissimis et excellentissimis dominis consiliariis legatis, et ablegatis ad sanctiora circuli negotia sub deputationis ordinariæ nomine delegatis hanc geographicam Sueviæ universæ descriptionem / humillima subjectione et devotissima observantia dicat et consecrat Iohann Lambert Kollfeffel circuli: suev: ingen: capit: ; impensis Ioh: Andreae Pfeffel, olim s. cæs: maj: chalcogr: ; apud Homan[n]ianos Heredes. – [Ca. 1:240000]. – August: Vindel: [Augsburg] ; [Nürnberg] : [Homännische Erben], [nach 1750]. – 1 Karte auf 9 Blättern : Kupferdruck ; 140 x 132 cm
Titelkartusche mit Wappen oben links, Erläuterungskartusche mit Massstabsleisten unten rechts. Einzelblätter sind oben rechts oder links numeriert. Koloriert **Ryh 4802 : 12–17**

- | | |
|--------------------------------|----------------------|
| 1. – [nach 1750]. – 1 Blatt. | Ryh 4802 : 12 |
| 2. – [nach 1750]. – 2 Blätter. | Ryh 4802 : 13 |
| 3. – [nach 1750]. – 1 Blatt. | Ryh 4802 : 14 |
| 4. – [nach 1750]. – 2 Blätter. | Ryh 4802 : 15 |
| 5. – [nach 1750]. – 1 Blatt. | Ryh 4802 : 16 |
| 6. – [nach 1750]. – 2 Blätter. | Ryh 4802 : 17 |

9294 Cercle de Souabe dans lequel sont distingués les principaux etats, et les enclaves de la maison d'Autriche : avec privilege / par le Sr. Robert, geographe ord. du roy. – [Ca. 1:480000]. – [Paris] : [G. et D. Robert de Vaugondy], 1751. – 1 Karte : Kupferdruck ; 47 x 51 cm. – (Atlas universel / G. und D. Robert de Vaugondy)
Ursprungswerk: "Atlas universel" von G. und D. Robert de Vaugondy (Paris, erschienen 1757/58). Koloriert **Ryh 4802 : 18**

9295 Cercle de Souabe, dans lequel sont distingués les principaux etats, et les enclaves de la maison d'Autriche / par le Sr. Robert, geographe ; par P. Santini. – [Ca. 1:480000]. – A Venise : chez Mr. Remond[ini], 1778. – 1 Karte : Kupferdruck ; 46 x 50 cm. – (Atlas universel / P. Santini, G. A. Remondini ; Vol. 1, Karte 32)
Blattnummer oben rechts: P. I. 32. Ursprungswerk: Neuauflage des "Atlas universel" von P. Santini (Venedig, 1776) durch G. A. Remondini (Venedig, 1784). Koloriert **Ryh 4802 : 19**

9296 Special Post Karte durch den schwæbischen Kreis : in welcher die Poststations Oerter, Strassen und Weiten geographisch vorgestellt werden = Les cours de postes par le cercle de Suabe / herausgegeben von Homännischen Erben. – [Nürnberg] : Homännische Erben, 1752. – 1 Karte : Kupferdruck ; 43 x 53 cm
Rand und Städte koloriert **Ryh 4802 : 20**

9297 Cercle de Souabe. Cercle de Baviere. – [Ca. 1:2900000]. – [Paris] : [Mondhare], [erschieden 1780]. – 1 Karte : Kupferdruck ; 29 x 32 cm, Bildgrösse 31 x 55 cm. – (Géographie moderne avec introduction ; 39)
Erläuterungen links und rechts. Nummer oben rechts: "39".
Ursprungswerk: "Géographie moderne avec introduction" von Abbé J. B. L. Clouet (Paris : Mondhare, 1780). Koloriert. Auf Papier aufgeklebt **Ryh 4802 : 21**

9298 Circolo di Svevia diviso ne suoi stati : di nuova proiezione : con privilegio dell'ecc.mo senato / G. Zuliani inc. ; G. Pitteri scr. – [Ca. 1:770000]. – Venezia : presso Antonio Zatta, 1781. – 1 Karte : Kupferdruck ; 31 x 40 cm. – (Atlante novissimo)
Numerierung oben rechts: "F. XVIII.". Ursprungswerk: Band 2 des "Atlante novissimo" von Antonio Zatta (Venezia, ca. 1788). Auf Papier aufgeklebt. Koloriert **Ryh 4802 : 22**

9299 Der schwæbische Kreis. – [Ca. 1:840000]. – [Wien] : [F. J. J. von Reilly], [zwischen 1789 und 1806]. – 1 Karte : Kupferdruck ; 26 x 29 cm. – (Schauplatz der fünf Theile der Welt ; No. 180)
Titelkartusche oben links, Massstabsleiste oben rechts. Numerierung innerhalb der Titelkartusche: "Nro. 180.". Ursprungswerk: "Schauplatz der fünf Theile der Welt" von Franz Johann Joseph von Reilly (Wien, 1789–1806). Koloriert **Ryh 4802 : 23**

9300 Der schwæbische Kreis / D. F. Sotzmann del. ; B. Glasbach sculps. – [Ca. 1:1100000]. – [Berlin] : [s.n.], [1796]. – 1 Karte : Kupferdruck ; 25 x 29 cm. – (D. F. Sotzmann's Sammlung von Landkarten für Schulen ; No. 8)
Titel, Massstabsleiste und Legende unten links. Numerierung oben rechts: "No VIII.". Ursprungswerk: "D. F. Sotzmann's Sammlung

von Landkarten für Schulen" (Berlin, 1796). Koloriert

Ryh 4802 : 24

9301 Der schwäbische Kreis. nebst den oesterreichischen Besitzungen in Schwaben. – [Ca. 1:490000]. – Augsburg : zufinden bey Joh. Walch, 1799. – 1 Karte : Kupferdruck ; 46 x 53 cm

Nebenkarte unten rechts: "Fürst: Lichtenstein" und "Herrsch: Blumeneck" (5 x 7 cm). Koloriert

Ryh 4802 : 25

9302 Der schwäbische Kreis. nach dessen neuen Säkularisationen und Entschädigungen entworfen. – [Ca. 1:490000]. – Augsburg : zufinden bey Joh. Walch, 1803. – 1 Karte : Kupferdruck ; 46 x 53 cm

Nebenkarte unten rechts: "Fürst: Lichtenstein" und "Herrsch: Blumeneck" (5 x 7 cm). Koloriert

Ryh 4802 : 26

9303 Der schwäbische Kreis. nebst den österreichischen Besitzungen in Schwaben. – [Ca. 1:480000]. – Weimar : im Verlage des Industrie-Comptoirs, 1796. – 1 Karte : Kupferdruck ; 46 x 51 cm

Nebenkarte unten Mitte: "Fürstent Lichtenstein" und "Herrsch. Blumeneck" (5 x 8 cm). Koloriert

Ryh 4802 : 27

9304 Reise-Karte von Schwaben : mit angezeigten Chausseen und Strassen / gefertigt von J. A. Am[m]an pfälzbaierl. Landes-Directionsrath ; M. L. Stædelen sculp. – [Ca. 1:820000]. – Ulm : im Verlag der Stettinischen Buchhandlung, [um 1800]. – 1 Karte : Kupferdruck ; 24 x 35 cm

Nebenkarte oben links (nördliche Fortsetzung (Mannheim, Heidelberg), 6 x 4 cm). Titel und Massstabsleiste unten rechts. Kartenrand und Städte koloriert

Ryh 4802 : 28

9305 Charte vom Churfürstenthum Schwaben : nach dem Entschädigungs=Plan illuminirt / M. Kauffer sc. – [Ca. 1:780000]. – Nürnberg : bey A. G. Schneider u: Weigel, 1804. – 1 Karte : Kupferdruck ; 32 x 38 cm

Koloriert

Ryh 4802 : 29

9306 Charte von Schwaben : mit allen Städten, Marktflecken und Pfarrdörfern, Chausseen Flüssen, Bächen und dermahligen Gränzen / von Ig. Ambros. Amman churbaierl. Landes Directionsrath in Schwaben, aus eigenen astronomisch, und trigonometrischen Beobachtungen und Berechnungen zusam[m]engesetzt. – [Ca. 1:440000]. – [S.I.] : [s.n.], a.o 1803. – 1 Karte : Radierung ; 47 x 60 cm

2 Nebenkarten unten links

Ryh 4802 : 30

9307 Charte von Schwaben : nach dem Presburger Frieden und der rheinischen Confoederations-Acte abgetheilt im September 1806. – [Ca. 1:490000]. – Weimar : im Verlage des Geograph. Instituts, 1806. – 1 Karte : Kupferdruck ; 44 x 50 cm

Nebenkarte unten Mitte: "Fürstent. Lichtenstein" und "Herrsch. Blumeneck" (5 x 8 cm). Nullmeridian: Ferro. Koloriert

Ryh 4802 : 32

9308 Der schwäbische Kreis. nach dessen neuen Säkularisationen und Entschädigungen entworfen. – [Ca.

1:490000]. – Augsburg : zufinden bey Joh. Walch, 1806. – 1 Karte : Kupferdruck ; 46 x 53 cm

Nebenkarte unten rechts: "Fürst: Lichtenstein" und "Herrsch: Blumeneck" (5 x 7 cm). Koloriert

Ryh 4802 : 33

9309 Nova Alemanniæ sive Sveviæ svperioris tabvla. – [Ca. 1:700000]. – Amstelodami [Amsterdam] : apud Henricum Hondium, [nach 1630]. – 1 Karte :

Kupferdruck ; 36 x 47 cm

Titel- und Massstabskartusche oben rechts, Legende unten links. Westen oben. Auf Papier aufgeklebt

Ryh 4802 : 51

9310 Alemannia sive Svevia svperior / a. Christophoro Hurtero. – [Ca. 1:480000]. – [Amsterdam] : [Blaeu], [1647]. – 1 Karte : Kupferdruck ; 36 x 48 cm. – (Novvs Atlas, das ist Weltbeschreibung. [Erster Teil])

Titel- und Massstabskartusche oben rechts, Legende unten links.

Deutscher Text auf der Rückseite ("Alemannia oder Ober Schwaben."). Westen oben. Numerierung (Rückseite): "53" (oben), "Teutschlandt." und "Fff" (unten). Ursprungswerk: 1. Teil des "Novus Atlas" hrsg. von Willem und Joan Blaeu (Deutsche Ausgabe. – Amsterdam, 1647). Koloriert

Ryh 4802 : 52

9311 Nova Alemanniæ sive Sveviæ svperioris tabvla. – [Ca. 1:480000]. – Amstelodami [Amsterdam] : apud Ioannem Janssonium, [um 1680]. – 1 Karte : Kupferdruck ; 36 x 48 cm. – (Joannis Janssonii novus atlas)

Titel- und Massstabskartusche oben rechts, Legende unten links.

Westen oben. Ursprungswerk: "Joannis Janssonii novus atlas", Bd. 1 (Amsterdam, um 1680). Auf Papier aufgeklebt

Ryh 4802 : 53

9312 Nova Alemanniæ sive Sveviæ svperioris tabvla. – [Ca. 1:490000]. – Amstelæd. [Amsterdam] : apud G. Valk et P. Schenk, [zwischen 1670 und 1690]. – 1 Karte :

Kupferdruck ; 36 x 47 cm

Titel- und Massstabskartusche oben rechts, Legende unten links.

Westen oben. Koloriert

Ryh 4802 : 54

9313 Partie septentrionale de la Souabe : avec privilege du roy / par G. De l'Isle de l'Academie royale des sciences. – [Ca. 1:240000]. – A Paris : chez l'auteur sur le quai de l'Horloge ; et se trouve a Amsterdam : chez L. Renard libraire prez de la bourse, 1704. – 1 Karte : Kupferdruck ; 46 x 62 cm

Koloriert

Ryh 4802 : 55

9314 Partie meridionale de la Souabe : avec privilege p. 20 ans / par Guillaume De l'Isle de l'Academie royale des sciences. – [Ca. 1:240000]. – A Paris : chez l'auteur sur le quai de l'Horloge ; et se trouve a Amsterdam : chez L. Renard libraire prez de la bourse, 1704. – 1 Karte :

Kupferdruck ; 46 x 62 cm

Koloriert

Ryh 4802 : 56

9315 Pars Sueviæ borealior. / per Guilielmum de l'Isle regiæ scientiarum academiæ socium. – [Ca. 1:250000]. – Nunc prostat Augustæ [Augsburg] : apud Tobiam Conradum Lotter calcogr., [zwischen 1740 und 1780]. – 1 Karte : Kupferdruck ; 45 x 61 cm

Titel oberhalb Karte, Massstabsleisten oben links. Koloriert

Ryh 4802 : 57

9316 Pars Sueviæ australior. / per Guilielmum de l'Isle regiæ scientiarum academiæ socium. – [Ca. 1:250000]. – Nunc prostat Augustæ [Augsburg] : apud Tobiam Conradum Lotter calcogr., [zwischen 1740 und 1780]. – 1 Karte : Kupferdruck ; 46 x 61 cm

Titel oberhalb Karte, Massstabsleisten oben links. Koloriert
Ryh 4802 : 58

9317 Mappa geographica ad Historiam Nigræ Silvæ Martini Gerberti S. R. I. P. monasterii [et] congreg. S. Blasii. abbatis / del. P. Bonifac. Grüninger rationum præfectus ; [Kartusche:] Amann fecit ; gestochen von Johann Bap: Haas Stauffen im Br. – [Ca. 1:190000]. – [S.I.] : [s.n.], 1788. – 1 Karte auf 2 Blättern : Kupferdruck ; 94 x 59 cm

Beilage zu "Historia Nigra Silvæ ordinis Sancti Benedicti Coloniae" von Martin Gerbert (Kloster St. Blasien, 1788). Koloriert
Ryh 4802 : 59

9318 Partie septentrionale de la Souabe qui convient au theatre de la guerre ou carte nouvelle du cours du Rhin depuis Strasbourg jusqu'a Worms / par G. de l'Isle geogr. – [Ca. 1:250000]. – A Amsterdam : chez R. [et] I. Ottens geogr., [zwischen 1725 und 1750]. – 1 Karte : Kupferdruck ; 45 x 65 cm

Titel oberhalb Karte, Massstabsleisten oben links und rechts. Koloriert
Ryh 4802 : 60

9319 Partie meridionale de la Souabe qui convient au theatre de la guerre ou carte nouvelle du cours du Rhin au dessus de Strasbourg / par G. de l'Isle geogr. – [Ca. 1:250000]. – A Amsterdam : chez R. [et] I. Ottens geogr., [zwischen 1725 und 1750]. – 1 Karte : Kupferdruck ; 46 x 65 cm

Titel oberhalb Karte, Massstabsleisten oben links und rechts. Koloriert
Ryh 4802 : 61

10.5.3 Württemberg • Württemberg

9320 Wirtemberg ducatus : Generalkarten. – [Versch. Orte], ca. 1573–1800. – 24 Kt. (in Sammelband) ; 54 cm Systematische Gliederung nach Ryhiner: Kap. 10 (Germania), Sektion 5 (Suevia vel Germania suevica), Bd. 3
Ryh 4803

9321 Wirtembergensis dvcatvs vera descriptio. Tvbingæ edita 1558 : cum priuilegio. – [Ca. 1:650000]. – [Antwerpen] : [s.n.], [erschienen 1573]. – 1 Karte : Kupferdruck ; 26 x 23 cm. – (Theatrum oder Schawplatz des Erdbodems ; [30, 2])
Titelkartusche oberhalb Karte, Massstabsleiste unten. Ursprungswerk: "Theatrum oder Schawplatz des Erdbodems" von Abraham Ortelius (Antwerpen, 1573). Koloriert. Ursprünglich zusammen mit der Karte "Palatinatus Bavariæ descriptio" auf einem Blatt. Am rechten Rand mit der gleichen Karte (lat. Ausgabe 1579) zusammengeklebt
Ryh 4803 : 2 A

9322 Wirtembergensis dvcatvs vera descriptio. Tvbingæ edita 1558 : cum priuilegio. – [Ca. 1:650000]. – [Antwerpen] : [s.n.], [erschienen 1579]. – 1 Karte : Kupferdruck ; 26 x 23 cm. – (Theatrum orbis terrarum ; [53 B])

Titelkartusche oberhalb Karte, Massstabsleiste unten. Ursprungswerk: "Theatrum orbis terrarum" von Abraham Ortelius (Antwerpen : Plantijn, 1579). Koloriert. Ursprünglich zusammen mit der Karte "Palatinatus Bavariæ descriptio" auf einem Blatt. Am linken Rand mit der gleichen Karte (dt. Ausgabe 1573) zusammengeklebt
Ryh 4803 : 2 B

9323 [Wirtembergensis ducatus accurata descriptio.] Wirtemberg. dvcatvs accurata descriptio : in qua omnia eius opida, monasteria, pagi, nemora; flumina et riulli ab cuius nominis, diligentissimè exprimuntur : cum priuilegio imp. [et] regiæ m. / auctore Georgio Gardnero. – [Ca. 1:370000]. – [Antwerpen] : [s.n.], 1579. – 1 Karte : Kupferdruck ; 38 x 43 cm. – (Theatrum orbis terrarum ; 54)

Lateinischer Text auf der Kartenrückseite ("Wirtembergensis dvcatvs."). Numerierung (Rückseite): "54". Ursprungswerk: "Theatrum orbis terrarum" von Abraham Ortelius (Antwerpen : Plantijn, 1579). Koloriert
Ryh 4803 : 3

9324 Wirtembergensis dvcatvs / auctore Georgio Gadnero. – [Ca. 1:510000]. – [Köln] : formulis Jani Bussemachers, [1600]. – 1 Karte : Kupferdruck ; 22 x 31 cm. – (Geographisch Handtbuch)

Porträt oben links: "Fridericvs D. G. comes Wirtembergensis et Montisbelgardi ... beati pacifici". Ursprungswerk: "Geographisch Handtbuch" von Matthias Quad (Köln : J. Bussemacher, 1600)
Ryh 4803 : 5 A

9325 Wirtemberg dvcatus. – [Ca. 1:1000000]. – [Frankfurt a. M.] : [Merian], [erstmal 1643]. – 1 Karte : Kupferdruck ; 19 x 28 cm. – (Topographia Sveviae)
Titel- und Massstabskartusche oben rechts, Legende oben links. Ursprungswerk: "Topographia Sveviae" hrsg. von Matthäus Merian bzw. seinen Erben (Frankfurt a. M., erstmal 1643). Auf Papier aufgeklebt
Ryh 4803 : 5 B

9326 Wirtemberg ducatus : cum priuilegio / per Gerardum Mercatorem. – [Ca. 1:500000]. – [Duisburg] : [s.n.], [1585]. – 1 Karte : Kupferdruck ; 35 x 42 cm. – (Germaniæ tabule geographicae)
Lateinischer Text ("Vvirtemberg dvcatvs.") auf der Kartenrückseite. Titelkartusche oben rechts, Massstabskartusche oben links. Seitennumerierung (Rückseite): "H" (unten). Ursprungswerk: "Germaniæ tabule geographicae" von Gerard Mercator (Duisburg, 1585)
Ryh 4803 : 8

9327 Wirtemberg ducatus : cum priuilegio / per Gerardum Mercatorem. – [Ca. 1:500000]. – Amstelodami [Amsterdam] : excusum apud Henricum Hondium sub insigno Atlantis, [1630]. – 1 Karte : Kupferdruck ; 35 x 42 cm. – (Gerardi Mercatoris atlas sive cosmographicae meditationes de fabrica mundi et fabricati figura)
Lateinischer Text ("Wirtemberg dvcatvs.") auf der Kartenrückseite. Titelkartusche oben rechts, Massstabskartusche oben links. Seitennumerierung (Rückseite): "260", "261" (oben), "Yyyyy" (unten). Ursprungswerk: "Gerardi Mercatoris atlas sive cosmographicae meditationes de fabrica mundi et fabricati figura" hrsg. von H. Hondius (Amsterdam, 1630). Koloriert
Ryh 4803 : 9

9328 Wirtemberg dvcatvs. : cum priuilegio / per Gerardum Mercatorem. – [Ca. 1:530000]. – Amstelodami [Amsterdam] : excusum apud Ioannem Ianssonium, [um

1680]. – 1 Karte : Kupferdruck ; 35 x 43 cm. – (Joannis Janssonii novus atlas)
 Titel- und Massstabskartusche oben rechts, Wappen oben links.
 Ursprungswerk: "Joannis Janssonii novus atlas", Bd. 1 (Amsterdam, um 1680). Auf Papier aufgeklebt
Ryh 4803 : 10

9329 Wirtenberg dvcatvs. – [Ca. 1:530000]. – [Oxford] : apud Janssonio-Waesbergios Mosem Pitt et Stephanum Swart, [1681]. – 1 Karte : Kupferdruck ; 35 x 42 cm. – (The English Atlas ; [vol. 2], no. 45)
 Titel- und Massstabskartusche oben rechts, Wappen oben links.
 Numerierung oben rechts: "XLV". Ursprungswerk: "The English Atlas" hrsg. von M. Pitt, S. Swart und J. Janssonius van Waesbergen (Oxford, 1680–1683). Koloriert
Ryh 4803 : 11

9330 Wirtenberg dvcatvs. – [Ca. 1:460000]. – [Amsterdam] : [Willem und Joan Blaeu], [1647]. – 1 Karte : Kupferdruck ; 40 x 48 cm. – (Novvs Atlas, das ist Weltbeschreibung. [Erster Teil])
 Titel- und Massstabskartusche oben rechts, Wappen oben links.
 Deutscher Text auf der Rückseite ("Das Hertzogthumb Württemberg."). Numerierung (Rückseite): "51" (oben), "Teutschlandt." und "Ddd" (unten). Ursprungswerk: 1. Teil des "Novus Atlas" hrsg. von Willem und Joan Blaeu (Deutsche Ausgabe. – Amsterdam, 1647). Koloriert
Ryh 4803 : 12

9331 L'Alsace : divisée en ses principales parties, sçavoir les landgraviats de la haute et basse Alsace, et de duche de Wurtenbergh ou sont subdivisés la provosté de Haguenaw l'evesché de Strasbourg, [et]c. / par le Sr. Sanson, geographe du roy. – [Ca. 1:410000]. – [S.l.] : [s.n.], [zwischen 1640 und 1670]. – 1 Karte : Kupferdruck ; 45 x 57 cm
 Titel oberhalb Karte, Massstabsleisten oben links und rechts.
 Koloriert
Ryh 4803 : 14

9332 Ducatus Wurtenbergensis : cum adjacentibus quibusdam Sueviæ regionibus accuratissime in hanc tabulam redactus : cum privil. ordin. general. Belgii fœderati / per Nicolaum Visscher ; [Kartusche:] G. v. Gouwen sculp. – [Ca. 1:390000]. – Amst: Bat: [Amsterdam] : nunc apud Pet: Schenk iun., [nach 1715]. – 1 Karte : Kupferdruck ; 54 x 46 cm
 Titel- und Massstabskartusche mit Legende unten rechts. Koloriert
Ryh 4803 : 15

9333 Chorographia ducatus Wurtenburgici; quem ab una altera[ue] parte includunt qui[ue] ei includuntur marchionatus præpositura, Badensis, Elwangensis, comitatus Hohenzolern, Rechberg, et affine almæ civitatis Ulmæ territorium: : cum priv: ord: holl: et west-frisiæ / opere sumptuario Gerardi Valk. – [Ca. 1:350000]. – [Amsterdam] : G. Valk exc., [nach 1686]. – 1 Karte : Kupferdruck ; 48 x 58 cm
 Titel- und Massstabskartusche unten rechts. Koloriert
Ryh 4803 : 16

9334 Ducatus Wirtenbergensis, Elwangen comitatus Hohenzolern Rechberg baronatus Waldenberg territorii Ulmensis cum insertus marchionatibus, comitatibus, baronatibus, episcopatibus et adiacentibus regionibus / per Iohannes Danckerts. – [Ca. 1:390000]. – Amstelodami

[Amsterdam] : [s.n.], [zwischen 1650 und 1690]. – 1 Karte : Kupferdruck ; 45 x 56 cm
 Titel oberhalb Karte, Legende oben links, Massstabsleisten oben rechts. Koloriert
Ryh 4803 : 17

9335 Ducatus Wurtenbergici : cum locis limitaneis, utpote maxima parte circuli Suevici præsertim utro[ue] marchionatu Bad[e]nsi et Sylva vulgo Nigra, nova et post omnes exactissima deline: / per M. Iohannem Majer pastorem Walddorffensem ; opera Ioh. Baptistæ Homanni. – [Ca. 1:250000]. – Noribergæ [Nürnberg] : [Johann Baptist Homann], [nach 1710]. – 1 Karte auf 2 Blättern : Kupferdruck ; je 57 x 47 cm, Gesamtgröße 57 x 93 cm

Nebenkarte unten rechts: "Sylvæ herciniaë sive martiæ pars superior, olim ..." (9 x 31 cm). Widmung und Porträt oben links: "Doms serenissimo colossissimo[ue] principi ac domino domino Eberhardo Ludovico ... an[n]o 1710". Titeltartusche oben rechts, Massstabsleisten unten Mitte, Wappen links und rechts. Koloriert
Ryh 4803 : 18–19

[nach 1710]. – 1 Blatt. **Ryh 4803 : 18**
 [nach 1710]. – 1 Blatt. **Ryh 4803 : 19**

9336 Ducatus Württembergiæ circuli imo Suevici pars maxima march.tus et Badensis uterque / autore Chr: Weigelio ; M[ichael] K[aufer] sc. – [Ca. 1:460000]. – [Nürnberg] : [Christoph Weigel], [nach 1710]. – 1 Karte : Kupferdruck ; 32 x 39 cm
 Titeltartusche oben rechts, Massstabsleiste unten rechts. Koloriert
Ryh 4803 : 20

9337 Ducatus Württembergici : cum locis limitanesi, utpote maxima parte circuli Suevici præsertim utro[ue] marchion: Badensi et Sylva vulgo Nigra nova et post omnes exactissima delineatio : cum privil. / per M. Ioh: Majer past: Walddorffensen ; opera Pet: Schenk exc.: – [Ca. 1:340000]. – Amst[er]dam] : [Pieter Schenk], [nach 1686]. – 1 Karte : Kupferdruck ; 47 x 58 cm
 Nebenkarte unten rechts: "Sylvæ herciniaë sive martiæ pars sup.r ..." (7 x 21 cm). Titeltartusche oben rechts, Massstabsleisten unten Mitte. Koloriert
Ryh 4803 : 21

9338 Nova et accuratissima ducatus Wurtenbergici cum territoriis conterminis designatio : cum gratia et privil. S. R. I. vicariat., in partib. Rheni, Sveviæ, et juris Franconici / cura et sumtibus Matthæi Seutteri s. cæs. et reg. cathol. maj. geographi et chalcogr. – [Ca. 1:300000]. – Aug. Vindel. [Augsburg] : [Matthäus Seutter], [zwischen 1740 und 1760]. – 1 Karte : Kupferdruck ; 48 x 55 cm
 Nebenkarte unten rechts: "Landgrafschaft Nellenburg" (8 x 10 cm). Titeltartusche oben rechts, Massstabskartusche und Legende unten Mitte. Koloriert
Ryh 4803 : 22

9339 Nova et accuratissima ducatus Wurtenbergici cum territoriis conterminis designatio : cum gratia et privil. S. R. I. vicariat., in partib. Rheni, Sveviæ, et juris Franconici / cura et sumtibus Tobiaë Lotteri, geographi et chalcogr. – [Ca. 1:300000]. – Aug. Vindel. [Augsburg] : [Tobias Konrad Lotter], [nach 1758]. – 1 Karte : Kupferdruck ; 48 x 56 cm

Nebenkarte unten rechts: "Landgrafschaft Nellenburg" (8 x 10 cm).
Titelkartusche oben rechts, Massstabskartusche und Legende unten
Mitte. Koloriert
Ryh 4803 : 23

9340 Das Herzogthum Württemberg. – [Ca. 1:560000]. –
[Wien] : [F. J. J. von Reilly], [zwischen 1789 und 1806]. –
1 Karte : Kupferdruck ; 23 x 30 cm. – (Schauplatz der fünf
Theile der Welt ; No. 185)

Titelkartusche oben rechts, Massstabsleiste unten rechts.
Numerierung innerhalb der Titelkartusche: "Nro. 185".
Ursprungswerk: "Schauplatz der fünf Theile der Welt" von Franz
Johann Joseph von Reilly (Wien, 1789–1806). Koloriert
Ryh 4803 : 24

9341 Des Herzogthums Württemberg nordwestliche
Aemter mit der freyen Reichsstadt Weil. – [Ca.
1:280000]. – [Wien] : [F. J. J. von Reilly], [zwischen 1789
und 1806]. – 1 Karte : Kupferdruck ; 23 x 26 cm. –
(Schauplatz der fünf Theile der Welt ; No. 187)

Titelkartusche und Massstabsleiste oben links. Numerierung
innerhalb der Titelkartusche: "Nro. 187". Ursprungswerk:
"Schauplatz der fünf Theile der Welt" von Franz Johann Joseph von
Reilly (Wien, 1789–1806). Koloriert
Ryh 4803 : 25 A

9342 Des Herzogthums Württemberg westsüdliche Aemter
mit der freyen Reichsstadt Reutlingen. – [Ca. 1:280000]. –
[Wien] : [F. J. J. von Reilly], [zwischen 1789 und 1806]. –
1 Karte : Kupferdruck ; 23 x 26 cm. – (Schauplatz der fünf
Theile der Welt ; No. 188)

Titelkartusche und Massstabsleiste unten rechts. Numerierung
innerhalb der Titelkartusche: "Nro. 188". Ursprungswerk:
"Schauplatz der fünf Theile der Welt" von Franz Johann Joseph von
Reilly (Wien, 1789–1806). Koloriert
Ryh 4803 : 25 B

9343 Des Herzogthums Württemberg nordöstliche Aemter
mit den freyen Reichsstädten Heilbronn, Wimpfen und
Eslingen. – [Ca. 1:280000]. – [Wien] : [F. J. J. von
Reilly], [zwischen 1789 und 1806]. – 1 Karte :
Kupferdruck ; 23 x 26 cm. – (Schauplatz der fünf Theile
der Welt ; No. 186)

Titelkartusche oben rechts, Massstabsleiste unten rechts.
Numerierung innerhalb der Titelkartusche: "Nro. 186".
Ursprungswerk: "Schauplatz der fünf Theile der Welt" von Franz
Johann Joseph von Reilly (Wien, 1789–1806). Koloriert
Ryh 4803 : 26 A

9344 Des Herzogthums Württemberg ostsüdliche Aemter
mit der freyen Reichsstadt Giengen. – [Ca. 1:280000]. –
[Wien] : [F. J. J. von Reilly], [zwischen 1789 und 1806]. –
1 Karte : Kupferdruck ; 23 x 26 cm. – (Schauplatz der fünf
Theile der Welt ; No. 189)

Titelkartusche unten rechts, Massstabsleiste unten Mitte.
Numerierung innerhalb der Titelkartusche: "Nro. 189".
Ursprungswerk: "Schauplatz der fünf Theile der Welt" von Franz
Johann Joseph von Reilly (Wien, 1789–1806). Koloriert
Ryh 4803 : 26 B

10.5.4 Teile von Schwaben • Parts of Swabia

9345 Status minores Sueviae. – [Versch. Orte], ca. 1680–
1800. – 27 Kt. (in Sammelband) ; 58 cm

Systematische Gliederung nach Ryhiner: Kap. 10 (Germania),
Sektion 5 (Suevia vel Germania suevica), Bd. 4
Ryh 4804

9346 Vera totius marchionatus Badensis, et
Hochbergensis, ceterorumque ducatum
ladngravionatum et comitatum ad principes huius
nominis spectantium geometr: astro: calcu: delineatio /
Joan Morell et Daniel Beüch Ravenspurgani fecerunt. –
[Ca. 1:230000]. – [Oxford] : excudebat Janssonio-
Waesbergii Moses Pitt et Stephanus Swart, [1681]. –
1 Karte auf 2 Blättern : Kupferdruck ; 43 x 80 cm. – (The
English Atlas ; [vol. 2], no. 40)

Nebendarstellung unten links: "Exemplum seu tabula geometrica,
arithmetica et mechanica operationis" (13 x 22 cm). Osten oben.
Numerierung oben rechts: "XL". Ursprungswerk: "The English
Atlas" hrsg. von M. Pitt, S. Swart und J. Janssonius van Waesbergen
(Oxford, 1680–1683). Koloriert
Ryh 4804 : 3

9347 Vera totius marchionatus Badensis, et
Hochbergensis, ceterorumque ducatum
ladngravionatum et comitatum ad principes huius
nominis spectantium geometr: astro: calcu: delineatio /
Joan Morell et Daniel Beüch Ravenspurgani fecerunt. –
[Ca. 1:230000]. – Amstelædami [Amsterdam] : apud
Gerardum Valk et Petrum Schenk, [zwischen 1670 und
1690]. – 1 Karte auf 2 Blättern : Kupferdruck ; 43 x 80 cm
Nebendarstellung unten links: "Exemplum seu tabula geometrica,
arithmetica et mechanica operationis" (13 x 22 cm). Titelkartusche
oben rechts, Massstabskartusche unten Mitte, Legende unten rechts.
Osten oben. Koloriert
Ryh 4804 : 4

9348 Die untere Markgrafschaft Baaden oder die
Grafschaft Eberstein mit den Durlachischen Landen. –
[Ca. 1:400000]. – [Wien] : [F. J. J. von Reilly], [zwischen
1789 und 1806]. – 1 Karte : Kupferdruck ; 18 x 24 cm. –
(Schauplatz der fünf Theile der Welt ; No. 192)

Titelkartusche unten rechts, Massstabsleiste Mitte rechts.
Numerierung innerhalb der Titelkartusche: "Nro. 192".
Ursprungswerk: "Schauplatz der fünf Theile der Welt" von Franz
Johann Joseph von Reilly (Wien, 1789–1806). Koloriert
Ryh 4804 : 6 A

9349 Die obere Markgrafschaft Baaden oder die
Markgrafschaft Hochberg, Landgrafschaft Sausenberg,
und die Herrschaften Röteln und Baadenweiler, mit den
Herrschaften Hausen und Hohengeroldseck, und den
freyen Reichsstädten Rothweil, Offenburg, Zell und
Gengenbach. – [Ca. 1:400000]. – [Wien] : [F. J. J. von
Reilly], [zwischen 1789 und 1806]. – 1 Karte :
Kupferdruck ; 21 x 24 cm. – (Schauplatz der fünf Theile
der Welt ; No. 191)

Titelkartusche unten rechts, Massstabsleiste unten Mitte.
Numerierung innerhalb der Titelkartusche: "Nro. 191".
Ursprungswerk: "Schauplatz der fünf Theile der Welt" von Franz
Johann Joseph von Reilly (Wien, 1789–1806). Koloriert
Ryh 4804 : 6 B

9350 Carte von der Innondation von Ettligen biss zu dem
Kislauer Schlosse : welche zu einer Linie dienet ... / In
diese Carte gebracht von Gustav Frid: Riecken sr. herzogl.
Durchl. zu Braunschweig Lüneburg Fährndrich ; Gabriel
Bodenehr fecit et excud. – [Ca. 1:45000]. – Aug. Vind.
[Augsburg]: Gabriel Bodenehr, [nach 1735]. – 1 Karte auf
2 Blättern : Kupferdruck ; 23 x 94 cm

Titel und Text rechts, Massstabsleisten unten rechts. Massstab in graph. Form (französische Fuss, Schritt) **Ryh 4804 : 7**

9351 Vorstellung des Campements der kaysrl. u. Reichs-Armee zu Bruchsal : mit denen Inondationen u. neuen Linien 1735 in denen Gegenden von Ettlingen, bis Langenbruck = Campement de l'armée imperiale à Bruchsal : ou l'on remarque les inondations, [et] les lignes tracées l'an 1735 dans les terrains d'Ettlingen, de Durlach, jusq' à Langenbruck : mit allergn. kays. Privilegio / ausgefertigt in der Homännl. Officin ; levé par G. F. Riecke, enseigne de S. A. S. Msg.r le Duc de Brounsvic [et] Lüneb. – [Ca. 1:45000]. – [Nürnberg] : [Homännische Erben], [nach 1735]. – 1 Karte auf 2 Blättern : Kupferdruck ; je 23 x 44 cm

Titel oberhalb Karte, Massstabsleisten unten rechts. Nordwesten oben. Koloriert **Ryh 4804 : 8**

9352 Das Bisthum Costanz, die Grafschaft Montfort oder die Herrschaften Tetnang und Argen die Grafschaften Hohenembs, Vadutz und Schellenberg mit den freyen Reichsstädten Ueberlingen, Wangen, Lindau, und Buchhorn. – [Ca. 1:370000]. – [Wien] : [F. J. J. von Reilly], [zwischen 1789 und 1806]. – 1 Karte : Kupferdruck ; 19 x 27 cm. – (Schauplatz der fünf Theile der Welt ; No. 196)

Nebenkarte Mitte rechts. Titeltkarte unten links, Massstabsleiste unten Mitte. Numerierung innerhalb der Titeltkarte: "Nro. 196.". Ursprungswerk: "Schauplatz der fünf Theile der Welt" von Franz Johann Joseph von Reilly (Wien, 1789–1806). Koloriert

Ryh 4804 : 11

9353 Das Bisthum Augsburg mit der freyen Reichsstadt Augsburg. – [Ca. 1:460000]. – [Wien] : [F. J. J. von Reilly], [zwischen 1789 und 1806]. – 1 Karte : Kupferdruck ; 31 x 18 cm. – (Schauplatz der fünf Theile der Welt ; No. 184)

Titeltkarte oben rechts, Massstabsleiste Mitte rechts. Numerierung innerhalb der Titeltkarte: "Nro. 184.". Ursprungswerk: "Schauplatz der fünf Theile der Welt" von Franz Johann Joseph von Reilly (Wien, 1789–1806). Koloriert

Ryh 4804 : 13

9354 Novissima et accurata tabula geographica principalis S. R. I. praepositurae Ellevacensis : cum suis praefecturis atq[ue] locis eò pertinentib[us] / à Matthæo Seuttero, geographo cæsareo ; Tob. Conr. Lotter sc. – [Ca. 1:95000]. – Aug. Vindel. [Augsburg] : [Matthäus Seutter], [um 1740]. – 1 Karte ; Kupferdruck, 48 x 56 cm

Titeltkarte rechts unten, Karte mit Legende links unten. Koloriert **Ryh 4804 : 14**

9355 Die gefürstete Probstei Ellwangen : mit den Herrschaften Wiesensteig und Eglingen, und den freyen Reichsstädten Gmünd, Giengen und Aalen. – [Ca. 1:330000]. – [Wien] : [F. J. J. von Reilly], [zwischen 1789 und 1806]. – 1 Karte : Kupferdruck ; 18 x 23 cm. – (Schauplatz der fünf Theile der Welt ; No. 198)

Nebenkarte oben links. Titeltkarte unten Mitte, Massstabsleiste oben links. Numerierung innerhalb der Titeltkarte: "Nro. 198.". Ursprungswerk: "Schauplatz der fünf Theile der Welt" von Franz

Johann Joseph von Reilly (Wien, 1789–1806). Koloriert **Ryh 4804 : 15**

9356 Die gefürstete Abtei Kempten : mit der freyen Reichsstadt Kempten. – [Ca. 1:230000]. – [Wien] : [F. J. J. von Reilly], [zwischen 1789 und 1806]. – 1 Karte : Kupferdruck ; 19 x 27 cm. – (Schauplatz der fünf Theile der Welt ; No. 183)

Titeltkarte und Massstabsleiste unten links. Numerierung innerhalb der Titeltkarte: "Nro. 183.". Ursprungswerk: "Schauplatz der fünf Theile der Welt" von Franz Johann Joseph von Reilly (Wien, 1789–1806). Koloriert **Ryh 4804 : 16**

9357 Hohenzollern hechingische Forst-Carte welche Occasioner in solchem Territorio a.o 1733 entstandene[n] Unruhe / verfertigt worden durch M: R: von Freusberg etc. – [Ca. 1:50000]. – [S.I.] : [s.n.], 1733. – 1 Karte : Kupferdruck ; 71 x 65 cm

Ansicht unten rechts: "Prospect der Berg Vöstung Hohenzollern". Titeltkarte Mitte rechts, Legende und Erläuterungen unten links. Nordwesten oben. Koloriert **Ryh 4804 : 21**

9358 Das Fürstenthum Hohenzollern und die Grafschaft Sigmaringen : mit der gefürsteten Abtei Buchau, der deutschen Ordens Komthurey Alschhausen, den Abteyen um den Federsee und den freyen Reichsstädten Ravensburg, Buchau und Biberach. – [Ca. 1:370000]. – [Wien] : [F. J. J. von Reilly], [zwischen 1789 und 1806]. – 1 Karte : Kupferdruck ; 19 x 27 cm. – (Schauplatz der fünf Theile der Welt ; No. 194)

Titeltkarte unten links, Massstabsleiste unten Mitte. Numerierung innerhalb der Titeltkarte: "Nro. 194.". Ursprungswerk: "Schauplatz der fünf Theile der Welt" von Franz Johann Joseph von Reilly (Wien, 1789–1806). Koloriert **Ryh 4804 : 22 A**

9359 Die Lande des Fürsten von Fürstenberg oder die Landgrafschaften Stühlingen und Baar die Grafschaft Heiligenberg und die Herrschaften Gundelfingen Möskirch Jungnau und Trochtelfingen : mit der schwarzenbergischen Landgrafschaft Klettgau der Grafschaft Thengen der Grafschaft Bondorf und der freyen Reichsstadt Pfullendorf. – [Ca. 1:390000]. – [Wien] : [F. J. J. von Reilly], [zwischen 1789 und 1806]. – 1 Karte : Kupferdruck ; 23 x 26 cm. – (Schauplatz der fünf Theile der Welt ; No. 193)

Titeltkarte unten Mitte, Massstabsleiste unten links. Numerierung innerhalb der Titeltkarte: "Nro. 193.". Ursprungswerk: "Schauplatz der fünf Theile der Welt" von Franz Johann Joseph von Reilly (Wien, 1789–1806). Koloriert **Ryh 4804 : 22 B**

9360 Tractus Nordlingensis germ. Ries dicti accurata descriptio : adjecto indice, cui dominium cujusvis loci aliaque iura competant, illustrata = Die Gegend um Nördlingen, genandt das Ries : benebst dem Prospect u. Grundris der k.fr. Reichs St. Nördlingen / cura[n]tib. Homannianis Heredib[us]. – [Ca. 1:50000]. – [Nürnberg] : [Homännische Erben], 1738. – 1 Karte : Kupferdruck ; 45 x 56 cm

Nebenkarte unten links ("Nordlingæ ichtographia"), Stadtansicht unten. Nullmeridian: Ferro. Koloriert. Auf Papier aufgeklebt

Ryh 4804 : 23

9361 Mappa geographica comitatvs Oettingensis : in circulo Suevico siti, prout ille continet principatvm hodiernum Oetingensem ut [et] comit. Oetingano-Oetingensem [et] Oetingano- Wallersteinensem, [et] comit Oeting. Balderensem, similiter territoria vrbium imperial Nordl. Dvnkelsbvhl [et] Bopfing atque alias adjac. regiones = Carte du comté d'Oettingve / delineante M. F. C. [i.e. M. F. Cnopf] [et] edentibus Homan[n]ianis Heredibus. – [Ca. 1:100000]. – Norimb. [Nürnberg] : [Homännische Erben], 1744. – 1 Karte : Kupferdruck ; 46 x 50 cm

Ansicht unten rechts ("Prosp. von Oettingen"). Nullmeridian: Ferro. Koloriert. Auf Papier aufgeklebt

Ryh 4804 : 24

9362 Die Grafschaft Oetingen : mit den freyen Reichsstädten Nördlingen Bopfingen und Dünkelsbühl. – [Ca. 1:300000]. – [Wien] : [F. J. J. von Reilly], [zwischen 1789 und 1806]. – 1 Karte : Kupferdruck ; 23 x 27 cm. – (Schauplatz der fünf Theile der Welt ; No. 181) Titel- und Massstabskartusche unten rechts. Numerierung innerhalb der Titelkartusche: "Nro. 181.". Ursprungswerk: "Schauplatz der fünf Theile der Welt" von Franz Johann Joseph von Reilly (Wien, 1789–1806). Koloriert

Ryh 4804 : 25

9363 Protoparchiæ Mindelhemensis nova tabula geographica : quam, ob singularem erga patriam amorem, perillustri ac generoso domino d.no Maximiliano Antonio L. B. de Zündt, domino in Kintzingen, Kimpfenhausen. et Harkirchen etc. etc. sereniss. elect bavariæ camerario, et consiliario aulico ; nec non supremo urbis, et protoparchiæ Mindelh. præf. et granario. patrono suo gratiosissimo submissee dedicat Io. Baptista Homann sac. cæs maj. geographus torquatus, et Regiæ boruss. societatis scientiaru[m] membrum. – [Ca. 1:40000]. – Norimbergæ [Nürnberg] : [Johann Baptist Homann], [nach 1716]. – 1 Karte : Kupferdruck ; 47 x 56 cm

Titelkartusche mit allegorischer Darstellung oben links, allegorische Darstellung und Ansicht ("Die Stadt Mindelheim gegen Mitternacht anzusehen", 6 x 12 cm) oben rechts. Koloriert. Auf Papier aufgeklebt

Ryh 4804 : 26

9364 Die Lande der Grafen Fugger : mit den Herrschaften Thannhausen, Schwabeck und Mindelheim den benachbarten Abteien und der freyen Reichsstadt Kaufbeuren. – [Ca. 1:240000]. – [Wien] : [F. J. J. von Reilly], [zwischen 1789 und 1806]. – 1 Karte : Kupferdruck ; 20 x 25 cm. – (Schauplatz der fünf Theile der Welt ; No. 197)

Titelkartusche unten links, Massstabsleiste unten Mitte. Numerierung innerhalb der Titelkartusche: "Nro. 197.". Ursprungswerk: "Schauplatz der fünf Theile der Welt" von Franz Johann Joseph von Reilly (Wien, 1789–1806). Koloriert

Ryh 4804 : 27 A

9365 Die Lande der Reichs=Erbs=Truchsessen zu Waldburg : mit den Grafschaften Königsegg, Rothenfels und Eglof den Abteyen am Illerflusse und den freyen Reichsstädten Memmingen, Ysni und Leutkirch. – [Ca.

1:420000]. – [Wien] : [F. J. J. von Reilly], [zwischen 1789 und 1806]. – 1 Karte : Kupferdruck ; 22 x 24 cm. – (Schauplatz der fünf Theile der Welt ; No. 195)

Titelkartusche unten links, Massstabsleiste unten rechts.

Numerierung innerhalb der Titelkartusche: "Nro. 195.".

Ursprungswerk: "Schauplatz der fünf Theile der Welt" von Franz Johann Joseph von Reilly (Wien, 1789–1806). Koloriert

Ryh 4804 : 27 B

9366 Nova comitatus Pappenheimensis tabula : cum finitimis diversorum imperii statuum locis et tractibus, nec non dynastia Bellenberg in Suevia sita. : cum priv: sac: cæsar: majest: / curis et impensis Homan[n]ianorum Heredum. – [Ca. 1:85000]. – [Nürnberg] : [Homännische Erben], [nach 1730]. – 1 Karte : Kupferdruck ; 45 x 55 cm Titelkartusche oben links, Text unten links, Massstabsleisten unten Mitte. Nebenkarte oben rechts ("Herrschaft Bellenberg", 10 x 13 cm), Ansicht unten rechts ("Prospect der Stadt Pappenheim", 11 x 17 cm). Nullmeridian: Ferro. Koloriert

Ryh 4804 : 28

9367 Die Grafschaft Pappenheim : mit der Herrschaft Bellenberg. – [Ca. 1:95000]. – [Wien] : [F. J. J. von Reilly], [zwischen 1789 und 1806]. – 1 Karte : Kupferdruck ; 19 x 27 cm. – (Schauplatz der fünf Theile der Welt ; No. 168)

Nebenkarte Mitte rechts. Titelkartusche unten rechts,

Massstabsleiste oben links. Numerierung innerhalb der

Titelkartusche: "Nro. 168.". Ursprungswerk: "Schauplatz der fünf Theile der Welt" von Franz Johann Joseph von Reilly (Wien, 1789–1806). Zum Teil koloriert

Ryh 4804 : 29

9368 Nova et accurata territorii Vlmensis cum dominio Wainensi descriptio / quam, revidente e[t] curante Iohanne Christophoro Lauterbach eiusdem reipubl. ulm. ingeniero et archit. ; in lucem edidit Ioh. Baptista Homann geogr. – [Ca. 1:140000]. – [Nürnberg] : [Johann Baptist Homann], [zwischen 1702 und 1715]. – 1 Karte : Kupferdruck ; 47 x 56 cm

Titelkartusche oben rechts, Nebenkarte unten rechts ("Grund und Abriss der Ulmischen Herrschaft zu Wain, 14 x 17 cm),

Massstabsleisten unten Mitte. Koloriert

Ryh 4804 : 41

9369 Nova et accurata territorii Vlmensis cum dominio Wainensi descriptio / quam, revidente e[t] curante Iohanne Christophoro Lauterbach eiusdem reipubl. ulm. ingeniero et archit. ; in lucem edidit Ioh. Baptista Homann geogr. – [Ca. 1:140000]. – Noribergæ [Nürnberg] : [Johann Baptist Homann], [zwischen 1702 und 1715]. – 1 Karte : Kupferdruck ; 47 x 56 cm

Titelkartusche oben rechts, Nebenkarte unten rechts ("Grund und Abriss der Ulmischen Herrschaft zu Wain, 14 x 17 cm),

Massstabsleisten unten Mitte. Koloriert. Handschriftlicher Vermerk auf der Kartenrückseite: "Territ. Ulmensis 2.e Edition"

Ryh 4804 : 42

9370 Die freye Reichsstadt Ulm mit ihrem Gebiete. – [Ca. 1:190000]. – [Wien] : [F. J. J. von Reilly], [zwischen 1789 und 1806]. – 1 Karte : Kupferdruck ; 19 x 27 cm. – (Schauplatz der fünf Theile der Welt ; No. 182)

Nebenkarte unten rechts. Titelkartusche unten links, Massstabsleiste oben rechts. Numerierung innerhalb der Titelkartusche: "Nro. 182.".

Ursprungswerk: "Schauplatz der fünf Theile der Welt" von Franz

Johann Joseph von Reilly (Wien, 1789–1806). Koloriert

Ryh 4804 : 43

9371 Tabula geographica sistens territorivm liberæ Sacri Romani Imperii civitatis Svevo=Hallensis : in suas praelecturas divisum una cum finitimis regionibus / delineata a Mattheo Ferdinand Cnopf et edita cura Homannianorum Heredum. – [Ca. 1:85000]. – [Nürnberg] : [Homännische Erben], a.o. 1762. – 1 Karte : Kupferdruck ; 45 x 54 cm
Koloriert

Ryh 4804 : 44

9372 Die freye Reichsstadt Schwæbisch Hall mit ihrem Gebiete. – [Ca. 1:170000]. – [Wien] : [F. J. J. von Reilly], [zwischen 1789 und 1806]. – 1 Karte : Kupferdruck ; 21 x 27 cm. – (Schauplatz der fünf Theile der Welt ; No. 190)

Titelkartusche unten links, Massstabsleiste unten Mitte. Numerierung innerhalb der Titelkartusche: "Nro. 190". Ursprungswerk: "Schauplatz der fünf Theile der Welt" von Franz Johann Joseph von Reilly (Wien, 1789–1806). Koloriert

Ryh 4804 : 45

10.5.5 Schwaben (Pläne und Ansichten) • Swabia (plans and views)

9373 [Pläne und Ansichten (Schwaben).] Circuli Suevici : Pläne und Prospekte. – [Versch. Orte], ca. 1640–1800. – 82 Kt. (in Sammelband) ; 54 cm

Systematische Gliederung nach Ryhiner: Kap. 10 (Germania), Sektion 5 (Suevia vel Germania suevica), Bd. 5

Ryh 4805

9374 Aurach. – [Frankfurt a. M.] : [Merian], [erstmal 1643]. – 1 Ansicht : Kupferdruck ; 10 x 17 cm. – (Topographia Sveviae)
Titel oben Mitte. Ursprungswerk: "Topographia Sveviae" hrsg. von Matthäus Merian bzw. seinen Erben (Frankfurt a. M., erstmal 1643)

Ryh 4805 : 1 A

9375 Böblingen. – [Frankfurt a. M.] : [Merian], [erstmal 1643]. – 1 Ansicht : Kupferdruck ; 10 x 15 cm. – (Topographia Sveviae)

Titel oben Mitte. Ursprungswerk: "Topographia Sveviae" hrsg. von Matthäus Merian bzw. seinen Erben (Frankfurt a. M., erstmal 1643)

Ryh 4805 : 1 B

9376 Balingen. – [Frankfurt a. M.] : [Merian], [erstmal 1643]. – 1 Ansicht : Kupferdruck ; 10 x 32 cm. – (Topographia Sveviae)

Titel oben Mitte. Ursprungswerk: "Topographia Sveviae" hrsg. von Matthäus Merian bzw. seinen Erben (Frankfurt a. M., erstmal 1643)

Ryh 4805 : 1 C

9377 Besigheim. – [Frankfurt a. M.] : [Merian], [erstmal 1643]. – 1 Ansicht : Kupferdruck ; 12 x 32 cm. – (Topographia Sveviae)

Titel oben Mitte. Ursprungswerk: "Topographia Sveviae" hrsg. von Matthäus Merian bzw. seinen Erben (Frankfurt a. M., erstmal 1643)

Ryh 4805 : 1 D

9378 Bietigkheim. – [Frankfurt a. M.] : [Merian], [erstmal 1643]. – 1 Ansicht : Kupferdruck ; 9 x 18 cm. – (Topographia Sveviae)

Titel oben Mitte. Ursprungswerk: "Topographia Sveviae" hrsg. von Matthäus Merian bzw. seinen Erben (Frankfurt a. M., erstmal 1643)

Ryh 4805 : 1 E

9379 Binnigheim. – [Frankfurt a. M.] : [Merian], [erstmal 1643]. – 1 Ansicht : Kupferdruck ; 9 x 14 cm. – (Topographia Sveviae)

Titel oben Mitte. Ursprungswerk: "Topographia Sveviae" hrsg. von Matthäus Merian bzw. seinen Erben (Frankfurt a. M., erstmal 1643)

Ryh 4805 : 1 F

9380 Blaubeuren. – [Frankfurt a. M.] : [Merian], [erstmal 1643]. – 1 Ansicht : Kupferdruck ; 10 x 16 cm. – (Topographia Sveviae)

Titel oben Mitte. Ursprungswerk: "Topographia Sveviae" hrsg. von Matthäus Merian bzw. seinen Erben (Frankfurt a. M., erstmal 1643)

Ryh 4805 : 2 A

9381 [Gross Bottwar.] Gr: Bottwar. – [Frankfurt a. M.] : [Merian], [erstmal 1643]. – 1 Ansicht : Kupferdruck ; 10 x 16 cm. – (Topographia Sveviae)

Titel oben Mitte. Ursprungswerk: "Topographia Sveviae" hrsg. von Matthäus Merian bzw. seinen Erben (Frankfurt a. M., erstmal 1643)

Ryh 4805 : 2 B

9382 Brackenheim. – [Frankfurt a. M.] : [Merian], [erstmal 1643]. – 1 Ansicht : Kupferdruck ; 10 x 16 cm. – (Topographia Sveviae)

Titel oben Mitte. Ursprungswerk: "Topographia Sveviae" hrsg. von Matthäus Merian bzw. seinen Erben (Frankfurt a. M., erstmal 1643)

Ryh 4805 : 2 C

9383 Büelach. – [Frankfurt a. M.] : [Merian], [erstmal 1643]. – 1 Ansicht : Kupferdruck ; 10 x 16 cm. – (Topographia Sveviae)

Titel oben Mitte. Ursprungswerk: "Topographia Sveviae" hrsg. von Matthäus Merian bzw. seinen Erben (Frankfurt a. M., erstmal 1643)

Ryh 4805 : 2 D

9384 [Die fürstliche Statt Stuetgart.] Die fürst: Statt Stuetgart. – [Frankfurt a. M.] : [Merian], [erstmal 1643]. – 1 Ansicht : Kupferdruck ; 21 x 33 cm. – (Topographia Sveviae)

Titel oben links, Legende unten rechts. Ursprungswerk: "Topographia Sveviae" hrsg. von Matthäus Merian bzw. seinen Erben (Frankfurt a. M., erstmal 1643)

Ryh 4805 : 2 E

9385 Calw. – [Frankfurt a. M.] : [Merian], [erstmal 1643]. – 1 Ansicht : Kupferdruck ; 10 x 33 cm. – (Topographia Sveviae)

Titel oben Mitte. Ursprungswerk: "Topographia Sveviae" hrsg. von Matthäus Merian bzw. seinen Erben (Frankfurt a. M., erstmal 1643)

Ryh 4805 : 3 A

9386 Canstatt. – [Frankfurt a. M.] : [Merian], [erstmal 1643]. – 1 Ansicht : Kupferdruck ; 10 x 33 cm. – (Topographia Sveviae)

Titel oben Mitte. Ursprungswerk: "Topographia Sveviae" hrsg. von Matthäus Merian bzw. seinen Erben (Frankfurt a. M., erstmal 1643)

Ryh 4805 : 3 B

9387 Heimsheim. – [Frankfurt a. M.] : [Merian], [erstmal 1643]. – 1 Ansicht : Kupferdruck ; 5 x 13 cm. – (Topographia Sveviae)

Titel oben Mitte. Ursprungswerk: "Topographia Sveviae" hrsg. von Matthäus Merian bzw. seinen Erben (Frankfurt a. M., erstmals 1643)
Ryh 4805 : 3 C

9388 Hochen Hasslach. – [Frankfurt a. M.] : [Merian], [erstmal 1643]. – 1 Ansicht : Kupferdruck ; 5 x 13 cm. – (Topographia Sveviae)

Titel oben Mitte. Ursprungswerk: "Topographia Sveviae" hrsg. von Matthäus Merian bzw. seinen Erben (Frankfurt a. M., erstmals 1643)
Ryh 4805 : 3 D

9389 Haydenheim. – [Frankfurt a. M.] : [Merian], [erstmal 1643]. – 1 Ansicht : Kupferdruck ; 11 x 19 cm. – (Topographia Sveviae)

Titel oben Mitte. Ursprungswerk: "Topographia Sveviae" hrsg. von Matthäus Merian bzw. seinen Erben (Frankfurt a. M., erstmals 1643)
Ryh 4805 : 3 E

9390 Herrenberg. – [Frankfurt a. M.] : [Merian], [erstmal 1643]. – 1 Ansicht : Kupferdruck ; 10 x 16 cm. – (Topographia Sveviae)

Titel oben Mitte. Ursprungswerk: "Topographia Sveviae" hrsg. von Matthäus Merian bzw. seinen Erben (Frankfurt a. M., erstmals 1643)
Ryh 4805 : 3 F

9391 Hornberg. – [Frankfurt a. M.] : [Merian], [erstmal 1643]. – 1 Ansicht : Kupferdruck ; 10 x 16 cm. – (Topographia Sveviae)

Titel oben Mitte. Ursprungswerk: "Topographia Sveviae" hrsg. von Matthäus Merian bzw. seinen Erben (Frankfurt a. M., erstmals 1643)
Ryh 4805 : 3 G

9392 Dornhan. – [Frankfurt a. M.] : [Merian], [erstmal 1643]. – 1 Ansicht : Kupferdruck ; 7 x 15 cm. – (Topographia Sveviae)

Titel oben Mitte. Ursprungswerk: "Topographia Sveviae" hrsg. von Matthäus Merian bzw. seinen Erben (Frankfurt a. M., erstmals 1643)
Ryh 4805 : 4 A

9393 Dornstetten. – [Frankfurt a. M.] : [Merian], [erstmal 1643]. – 1 Ansicht : Kupferdruck ; 7 x 17 cm. – (Topographia Sveviae)

Titel oben Mitte. Ursprungswerk: "Topographia Sveviae" hrsg. von Matthäus Merian bzw. seinen Erben (Frankfurt a. M., erstmals 1643)
Ryh 4805 : 4 B

9394 Freudenstatt. – [Frankfurt a. M.] : [Merian], [erstmal 1643]. – 1 Ansicht : Kupferdruck ; 8 x 16 cm. – (Topographia Sveviae)

Titel oben Mitte. Ursprungswerk: "Topographia Sveviae" hrsg. von Matthäus Merian bzw. seinen Erben (Frankfurt a. M., erstmals 1643)
Ryh 4805 : 4 C

9395 Grüningen. – [Frankfurt a. M.] : [Merian], [erstmal 1643]. – 1 Ansicht : Kupferdruck ; 8 x 16 cm. – (Topographia Sveviae)

Titel oben Mitte. Ursprungswerk: "Topographia Sveviae" hrsg. von Matthäus Merian bzw. seinen Erben (Frankfurt a. M., erstmals 1643)
Ryh 4805 : 4 D

9396 Göppingen. – [Frankfurt a. M.] : [Merian], [erstmal 1643]. – 1 Ansicht : Kupferdruck ; 8 x 33 cm. – (Topographia Sveviae)

Titel oben Mitte. Ursprungswerk: "Topographia Sveviae" hrsg. von Matthäus Merian bzw. seinen Erben (Frankfurt a. M., erstmals 1643)
Ryh 4805 : 4 E

9397 Nagolt. – [Frankfurt a. M.] : [Merian], [erstmal 1643]. – 1 Ansicht : Kupferdruck ; 11 x 16 cm. – (Topographia Sveviae)

Titel oben Mitte. Ursprungswerk: "Topographia Sveviae" hrsg. von Matthäus Merian bzw. seinen Erben (Frankfurt a. M., erstmals 1643)
Ryh 4805 : 4 F

9398 Newburg. – [Frankfurt a. M.] : [Merian], [erstmal 1643]. – 1 Ansicht : Kupferdruck ; 11 x 16 cm. – (Topographia Sveviae)

Titel oben Mitte. Ursprungswerk: "Topographia Sveviae" hrsg. von Matthäus Merian bzw. seinen Erben (Frankfurt a. M., erstmals 1643)
Ryh 4805 : 4 G

9399 Kirchheim vnder Teckh. – [Frankfurt a. M.] : [Merian], [erstmal 1643]. – 1 Ansicht : Kupferdruck ; 10 x 33 cm. – (Topographia Sveviae)

Titel oben Mitte. Ursprungswerk: "Topographia Sveviae" hrsg. von Matthäus Merian bzw. seinen Erben (Frankfurt a. M., erstmals 1643)
Ryh 4805 : 5 A

9400 Lauffen. – [Frankfurt a. M.] : [Merian], [erstmal 1643]. – 1 Ansicht : Kupferdruck ; 10 x 18 cm. – (Topographia Sveviae)

Titel oben Mitte. Ursprungswerk: "Topographia Sveviae" hrsg. von Matthäus Merian bzw. seinen Erben (Frankfurt a. M., erstmals 1643)
Ryh 4805 : 5 B

9401 Leonberg. – [Frankfurt a. M.] : [Merian], [erstmal 1643]. – 1 Ansicht : Kupferdruck ; 10 x 14 cm. – (Topographia Sveviae)

Titel oben Mitte. Ursprungswerk: "Topographia Sveviae" hrsg. von Matthäus Merian bzw. seinen Erben (Frankfurt a. M., erstmals 1643)
Ryh 4805 : 5 C

9402 Marpach. – [Frankfurt a. M.] : [Merian], [erstmal 1643]. – 1 Ansicht : Kupferdruck ; 9 x 32 cm. – (Topographia Sveviae)

Titel oben Mitte. Ursprungswerk: "Topographia Sveviae" hrsg. von Matthäus Merian bzw. seinen Erben (Frankfurt a. M., erstmals 1643)
Ryh 4805 : 5 D

9403 Meckmül. – [Frankfurt a. M.] : [Merian], [erstmal 1643]. – 1 Ansicht : Kupferdruck ; 11 x 32 cm. – (Topographia Sveviae)

Titel oben Mitte. Ursprungswerk: "Topographia Sveviae" hrsg. von Matthäus Merian bzw. seinen Erben (Frankfurt a. M., erstmals 1643)
Ryh 4805 : 5 E

9404 Tübingen. – [Frankfurt a. M.] : [Merian], [erstmal 1643]. – 1 Ansicht : Kupferdruck ; 17 x 29 cm. – (Topographia Sveviae)

Titel oben Mitte, Legende unten. Ursprungswerk: "Topographia Sveviae" hrsg. von Matthäus Merian bzw. seinen Erben (Frankfurt a. M., erstmals 1643)
Ryh 4805 : 6 A

9405 Tutlingen. – [Frankfurt a. M.] : [Merian], [erstmal 1643]. – 1 Ansicht : Kupferdruck ; 10 x 32 cm. – (Topographia Sveviae)

Titel oben Mitte. Ursprungswerk: "Topographia Sveviae" hrsg. von Matthäus Merian bzw. seinen Erben (Frankfurt a. M., erstmals 1643) **Ryh 4805 : 6 B**

9406 Vaihingen. – [Frankfurt a. M.] : [Merian], [erstmals 1643]. – 1 Ansicht : Kupferdruck ; 10 x 32 cm. – (Topographia Sveviae)

Titel oben Mitte. Ursprungswerk: "Topographia Sveviae" hrsg. von Matthäus Merian bzw. seinen Erben (Frankfurt a. M., erstmals 1643) **Ryh 4805 : 6 C**

9407 Die Vestung Hohen Twiel. – [Frankfurt a. M.] : [Merian], [erstmals 1643]. – 1 Ansicht : Kupferdruck ; 21 x 28 cm. – (Topographia Sveviae)

Ansicht unten links: "Porfil der Vestung Hohen Twiel." (10 x 14 cm). Titel oben Mitte, Legende oben rechts. Ursprungswerk: "Topographia Sveviae" hrsg. von Matthäus Merian bzw. seinen Erben (Frankfurt a. M., erstmals 1643) **Ryh 4805 : 7 A**

9408 Wisenstaig. – [Frankfurt a. M.] : [Merian], [erstmals 1643]. – 1 Ansicht : Kupferdruck ; 10 x 32 cm. – (Topographia Sveviae)

Titel oben Mitte. Ursprungswerk: "Topographia Sveviae" hrsg. von Matthäus Merian bzw. seinen Erben (Frankfurt a. M., erstmals 1643) **Ryh 4805 : 7 B**

9409 Zabelstein. – [Frankfurt a. M.] : [Merian], [erstmals 1643]. – 1 Ansicht : Kupferdruck ; 11 x 32 cm. – (Topographia Sveviae)

Titel oben Mitte. Ursprungswerk: "Topographia Sveviae" hrsg. von Matthäus Merian bzw. seinen Erben (Frankfurt a. M., erstmals 1643) **Ryh 4805 : 7 C**

9410 Schiltach. – [Frankfurt a. M.] : [Merian], [erstmals 1643]. – 1 Ansicht : Kupferdruck ; 9 x 18 cm. – (Topographia Sveviae)

Titel oben Mitte. Ursprungswerk: "Topographia Sveviae" hrsg. von Matthäus Merian bzw. seinen Erben (Frankfurt a. M., erstmals 1643) **Ryh 4805 : 8 A**

9411 Sindelfingen. – [Frankfurt a. M.] : [Merian], [erstmals 1643]. – 1 Ansicht : Kupferdruck ; 8 x 18 cm. – (Topographia Sveviae)

Titel oben Mitte. Ursprungswerk: "Topographia Sveviae" hrsg. von Matthäus Merian bzw. seinen Erben (Frankfurt a. M., erstmals 1643) **Ryh 4805 : 8 B**

9412 Sultz. – [Frankfurt a. M.] : [Merian], [erstmals 1643]. – 1 Ansicht : Kupferdruck ; 10 x 18 cm. – (Topographia Sveviae)

Titel oben Mitte. Ursprungswerk: "Topographia Sveviae" hrsg. von Matthäus Merian bzw. seinen Erben (Frankfurt a. M., erstmals 1643) **Ryh 4805 : 8 C**

9413 Hohen Aschberg. – [Frankfurt a. M.] : [Merian], [erstmals 1643]. – 1 Ansicht : Kupferdruck ; 9 x 18 cm. – (Topographia Sveviae)

Titel oben Mitte. Ursprungswerk: "Topographia Sveviae" hrsg. von Matthäus Merian bzw. seinen Erben (Frankfurt a. M., erstmals 1643) **Ryh 4805 : 8 D**

9414 Wildenstein Vestung. – [Frankfurt a. M.] : [Merian], [erstmals 1643]. – 1 Ansicht : Kupferdruck ; 17 x 18 cm. – (Topographia Sveviae)

Titel oben Mitte. Ursprungswerk: "Topographia Sveviae" hrsg. von Matthäus Merian bzw. seinen Erben (Frankfurt a. M., erstmals 1643) **Ryh 4805 : 8 E**

9415 Baden. – [Frankfurt a. M.] : [Merian], [erstmals 1643]. – 1 Ansicht : Kupferdruck ; 22 x 33 cm. – (Topographia Sveviae)

Titel oben Mitte, Legende unten. Ursprungswerk: "Topographia Sveviae" hrsg. von Matthäus Merian bzw. seinen Erben (Frankfurt a. M., erstmals 1643) **Ryh 4805 : 9**

9416 Durlach. – [Frankfurt a. M.] : [Merian], [erstmals 1643]. – 1 Ansicht : Kupferdruck ; 8 x 32 cm. – (Topographia Sveviae)

Titel oben Mitte, Legende oben links. Ursprungswerk: "Topographia Sveviae" hrsg. von Matthäus Merian bzw. seinen Erben (Frankfurt a. M., erstmals 1643) **Ryh 4805 : 10 A**

9417 Pfortzheim. – [Frankfurt a. M.] : [Merian], [erstmals 1643]. – 1 Ansicht : Kupferdruck ; 20 x 32 cm. – (Topographia Sveviae)

Titel oben Mitte, Legende unten. Ursprungswerk: "Topographia Sveviae" hrsg. von Matthäus Merian bzw. seinen Erben (Frankfurt a. M., erstmals 1643) **Ryh 4805 : 10 B**

9418 Sultzburg. – [Frankfurt a. M.] : [Merian], [erstmals 1643]. – 1 Ansicht : Kupferdruck ; 12 x 18 cm. – (Topographia Sveviae)

Titel oben Mitte. Ursprungswerk: "Topographia Sveviae" hrsg. von Matthäus Merian bzw. seinen Erben (Frankfurt a. M., erstmals 1643) **Ryh 4805 : 11 A**

9419 [Plan von Sulzburg]. – [Frankfurt a. M.] : [Merian], [erstmals 1643]. – 1 Plan : Kupferdruck ; 14 x 18 cm. – (Topographia Sveviae)

Ohne Titel, Legende unten links ("Statt Sultzburg"). Ursprungswerk: "Topographia Sveviae" hrsg. von Matthäus Merian bzw. seinen Erben (Frankfurt a. M., erstmals 1643) **Ryh 4805 : 11 B**

9420 Badenweyler. – [Frankfurt a. M.] : [Merian], [erstmals 1643]. – 1 Ansicht : Kupferdruck ; 13 x 18 cm. – (Topographia Sveviae)

Titel oben Mitte. Ursprungswerk: "Topographia Sveviae" hrsg. von Matthäus Merian bzw. seinen Erben (Frankfurt a. M., erstmals 1643) **Ryh 4805 : 11 C**

9421 Buchorn. – [Frankfurt a. M.] : [Merian], [erstmals 1643]. – 1 Ansicht : Kupferdruck ; 12 x 18 cm. – (Topographia Sveviae)

Titel oben Mitte, Legende unten. Ursprungswerk: "Topographia Sveviae" hrsg. von Matthäus Merian bzw. seinen Erben (Frankfurt a. M., erstmals 1643) **Ryh 4805 : 11 D**

9422 Plan des bains romains découverts à Badenweyler dans le marggraviat de Bade, en 1784, tels qu'on les voit actuellement hors de terre = Grundriss und Durchschnitt der römischen Bäder die im Jahr 1784 zu Badenweiler in der Marggrafschaft Baden entdeckt worden, vorgestellt, wie sie gegenwärtig ausser der Erde gesehen werden / levé géométriquement sur les lieux et gravé par G: F: Gmelin en 1785. – A Basle : chez Chr: de Mechel graveur, 1785. – 1 Plan : Kupferdruck ; 26 x 39 cm

Grundriss in der Mitte, 3 Ansichten oben, unten und links

Ryh 4805 : 12

- 9423** Güntzburg. – [Frankfurt a. M.] : [Merian], [erstmals 1643]. – 1 Ansicht : Kupferdruck ; 12 x 20 cm. – (Topographia Sveviae)
Titel oben Mitte. Ursprungswerk: "Topographia Sveviae" hrsg. von Matthäus Merian bzw. seinen Erben (Frankfurt a. M., erstmals 1643) **Ryh 4805 : 13 A**
- 9424** [Saurbrunn zu Göppingen.] Saurbrun[n] zu Göppingen. – [Frankfurt a. M.] : [Merian], [erstmals 1643]. – 1 Ansicht : Kupferdruck ; 6 x 12 cm. – (Topographia Sveviae)
Titel oben Mitte. Ursprungswerk: "Topographia Sveviae" hrsg. von Matthäus Merian bzw. seinen Erben (Frankfurt a. M., erstmals 1643) **Ryh 4805 : 13 B**
- 9425** Boller Badt. – [Frankfurt a. M.] : [Merian], [erstmals 1643]. – 1 Ansicht : Kupferdruck ; 6 x 12 cm. – (Topographia Sveviae)
Titel oben Mitte. Ursprungswerk: "Topographia Sveviae" hrsg. von Matthäus Merian bzw. seinen Erben (Frankfurt a. M., erstmals 1643) **Ryh 4805 : 13 C**
- 9426** Dillingen. – [Frankfurt a. M.] : [Merian], [erstmals 1643]. – 1 Ansicht : Kupferdruck ; 13 x 32 cm. – (Topographia Sveviae)
Titel oben Mitte. Ursprungswerk: "Topographia Sveviae" hrsg. von Matthäus Merian bzw. seinen Erben (Frankfurt a. M., erstmals 1643) **Ryh 4805 : 13 D**
- 9427** Elwangen. – [Frankfurt a. M.] : [Merian], [erstmals 1643]. – 1 Ansicht : Kupferdruck ; 8 x 13 cm. – (Topographia Sveviae)
Titel oben Mitte. Ursprungswerk: "Topographia Sveviae" hrsg. von Matthäus Merian bzw. seinen Erben (Frankfurt a. M., erstmals 1643) **Ryh 4805 : 13 E**
- 9428** Engen. – [Frankfurt a. M.] : [Merian], [erstmals 1643]. – 1 Ansicht : Kupferdruck ; 8 x 19 cm. – (Topographia Sveviae)
Titel oben Mitte. Ursprungswerk: "Topographia Sveviae" hrsg. von Matthäus Merian bzw. seinen Erben (Frankfurt a. M., erstmals 1643) **Ryh 4805 : 13 F**
- 9429** Fücssen. – [Frankfurt a. M.] : [Merian], [erstmals 1643]. – 1 Ansicht : Kupferdruck ; 13 x 32 cm. – (Topographia Sveviae)
Titel oben Mitte, Legende oben links. Ursprungswerk: "Topographia Sveviae" hrsg. von Matthäus Merian bzw. seinen Erben (Frankfurt a. M., erstmals 1643) **Ryh 4805 : 13 G**
- 9430** Heÿtersheim. – [Frankfurt a. M.] : [Merian], [erstmals 1643]. – 1 Ansicht : Kupferdruck ; 11 x 19 cm. – (Topographia Alsatiae etc.)
Titel oben Mitte, Legende oben links. Ursprungswerk: "Topographia Alsatiae etc." hrsg. von Matthäus Merian bzw. seinen Erben (Frankfurt a. M., erstmals 1643). Auf Papier aufgeklebt **Ryh 4805 : 14 A**
- 9431** Saurbrunnen im Griessbach. – [Frankfurt a. M.] : [Merian], [erstmals 1643]. – 1 Ansicht : Kupferdruck ; 14 x 18 cm. – (Topographia Alsatiae etc.)
Titel oben Mitte. Ursprungswerk: "Topographia Alsatiae etc." hrsg. von Matthäus Merian bzw. seinen Erben (Frankfurt a. M., erstmals 1643) **Ryh 4805 : 14 B**
- 9432** [Saurbrunnen im Petersthal.] Saurbrun[n]en im Petersthal. – [Frankfurt a. M.] : [Merian], [erstmals 1643]. – 1 Ansicht : Kupferdruck ; 12 x 18 cm. – (Topographia Alsatiae etc.)
Titel oben Mitte. Ursprungswerk: "Topographia Alsatiae etc." hrsg. von Matthäus Merian bzw. seinen Erben (Frankfurt a. M., erstmals 1643) **Ryh 4805 : 14 C**
- 9433** Rötelen. – [Frankfurt a. M.] : [Merian], [erstmals 1643]. – 1 Ansicht : Kupferdruck ; 9 x 18 cm. – (Topographia Alsatiae etc.)
Titel oben Mitte. Ursprungswerk: "Topographia Alsatiae etc." hrsg. von Matthäus Merian bzw. seinen Erben (Frankfurt a. M., erstmals 1643) **Ryh 4805 : 14 D**
- 9434** Das ruinirte Schloss Küssenberg = Le château ruiné de Küssenberg. – [Augsburg] : [s.n.], [zwischen 1730 und 1770]. – 1 Ansicht : Kupferdruck ; 18 x 29 cm. – (Ansichtenserie Füssli/Ulinger ; a 3)
Titel und Legende unten. Numerierung oben links ("a.") und oben rechts ("3."). Stammt wahrscheinlich aus einer Serie von Ansichten (fünf Folgen a-f, insgesamt 20 Blätter) nach Zeichnungen von J. M. Füssli und J. C. Ulinger, die erstmals um 1730 bei J. A. Pfeffel (?) in Augsburg erschien (2. Aufl. um 1760 bei J. S. Negges, Augsburg). Auf Papier aufgeklebt **Ryh 4805 : 15 A**
- 9435** Prospect des Schlosses Küssenberg = La veüe du château de Küssenberg. – [Augsburg] : [s.n.], [zwischen 1730 und 1770]. – 1 Ansicht : Kupferdruck ; 18 x 29 cm. – (Ansichtenserie Füssli/Ulinger ; b 2)
Titel und Legende unten. Numerierung oben links ("b.") und oben rechts ("2."). Stammt wahrscheinlich aus einer Serie von Ansichten (fünf Folgen a-f, insgesamt 20 Blätter) nach Zeichnungen von J. M. Füssli und J. C. Ulinger, die erstmals um 1730 bei J. A. Pfeffel (?) in Augsburg erschien (2. Aufl. um 1760 bei J. S. Negges, Augsburg) **Ryh 4805 : 15 B**
- 9436** Prospect des Schlosses Küssenberg, nicht weit von Zurzach = La veüe du château de Küssenberg, pas loin de Zurzach. – [Augsburg] : [s.n.], [zwischen 1730 und 1770]. – 1 Ansicht : Kupferdruck ; 18 x 29 cm. – (Ansichtenserie Füssli/Ulinger ; a 4)
Titel und Legende unten. Numerierung oben links ("a.") und oben rechts ("4."). Stammt wahrscheinlich aus einer Serie von Ansichten (fünf Folgen a-f, insgesamt 20 Blätter) nach Zeichnungen von J. M. Füssli und J. C. Ulinger, die erstmals um 1730 bei J. A. Pfeffel (?) in Augsburg erschien (2. Aufl. um 1760 bei J. S. Negges, Augsburg) **Ryh 4805 : 16 A**
- 9437** Die Statt Lohr. – [Frankfurt a. M.] : [Merian], [erstmals 1643]. – 1 Ansicht : Kupferdruck ; 24 x 18 cm. – (Topographia Alsatiae etc.)
Titel oben Mitte. Ursprungswerk: "Topographia Alsatiae etc." hrsg. von Matthäus Merian bzw. seinen Erben (Frankfurt a. M., erstmals 1643) **Ryh 4805 : 16 B**
- 9438** Prospect Hoch-fürstlich=Baaden=Durlachischer Residenz Schloss und Stadt Carls=Ruhe = Vue et perspective du chateau et de la ville et residence de Carlsruhe de la serenissime maison de Baade Dourlac / Christian Thran, Kunst- und Lust-Gærtner allda delineavit. – [S.l.] : [s.n.], [um 1740]. –

1 Vogelschauplan : Kupferdruck ; 36 x 52 cm, Blattgrösse 61 x 52 cm

Titelkartuschen oben links und rechts, Porträt oben Mitte, Erläuterungen unten **Ryh 4805 : 17**

9439 Novveav plan du Carolsrve sur deux feuilles : avec privilege de Sa M. i. : dedié [et] presenté a Son Altesse serenissime, monseigneur le prince Charles Avgvste, ... / par ses tres humbles [et] tres obéissans serviteurs les Heritiers de feu Homann ; Mich: Rössler sculps.

Norimb. – A Nuremberg : [Homännische Erben], 1739. – 5 Pläne und 8 Ansichten auf 3 Blättern : Kupferdruck ; je ca. 40 x 50 cm

Enth.: "Erstes Blat, ... verzeichnet von Johann Jacob Baumeister" (3 Pläne, z.T. mit Legende). "Feuille II.de du plan de Carolsrve" (8 Gebäudeansichten, 2 Grundrisse, Titel: "Plan von der Menagerie, welches ihro Hochfürstlich. Dvrchlevcht Herr Carl Marggraf von Baden-Durlach ..."). Koloriert **Ryh 4805 : 18–20**

1739. – 1 Blatt. **Ryh 4805 : 18**

1739. – 1 Blatt. **Ryh 4805 : 19**

1739. – 1 Blatt. **Ryh 4805 : 20**

9440 Accurater Prospect der hoch-fürstl. marggraf Baaden durlachischen neu erbauten verwunderung würdige[n] Residenz Stadt Carls Ruhe : cum gratia et privil. S. R. I. vicariatus, in partibus Rheni, Sveviæ, et juris Franconici = Representation exacte de Charles Ruh / verlegt v. M. Seutter, d. R. K. u[nd] K. C. M. Geogr. – In Augsp. : [Matthäus Seutter], [zwischen 1740 und 1760]. – 1 Vogelschaubild : Kupferdruck ; 47 x 56 cm

Titel oben, Erläuterungskartuschen links oben und rechts oben, Wappen oben Mitte. Koloriert **Ryh 4805 : 21**

9441 Stutgardia : Württembergensis ducatus metropolis arcem habens elegantissimam, multasq[ue] amöenitates : cum gratia et privil. S. R. I. vicariatus, in partibus Rheni, Sveviæ, et juris Franconici = Stutgard : die hoch fürstlich u: annehmliche Haupt und Residentz Stadt des Herzogthums Württemberg nicht weit vom Neckar / exhibita à M. Seutter, s. c. et cath. maj. geogr. – August. Vind. [Augsburg] : [Matthäus Seutter], [zwischen 1740 und 1760]. – 1 Plan : Kupferdruck ; 36 x 56 cm, Gesamtgrösse 49 x 57 cm

Ansicht unten: "Stutgard" (12 x 56 cm). Titel unten rechts, Erläuterungskartusche oben rechts. Koloriert **Ryh 4805 : 22**

9442 Grund Riss der Herzoglich Wurtemberg: Haupt und ersten Residenz Stadt Stutgardt. / dessiné par J: L. Roth ; gravé par M: Balleis, élève de l'Academie militaire à Stoutgardt. – [S.I.] : [s.n.], [1780]. – 1 Plan :

Kupferdruck ; 38 x 46 cm, Gesamtgrösse 62 x 46 cm Wappen unten links, Ansicht unten Mitte, bildl. Darstellung unten rechts. Titel oben, Legende unten. Handschriftlicher Vermerk auf der Kartenrückseite: "Plan von Stutgard von Roth. Erste Ausgabe" **Ryh 4805 : 23**

9443 Grund Riss der Herzoglich Wurtemberg: Haupt und ersten Residenz Stadt Stutgardt. / dessiné par J: L. Roth ; gravé par M: Balleis, élève de l'Academie militaire à Stoutgardt. – [S.I.] : [s.n.], [um 1790]. – 1 Plan : Kupferdruck ; 38 x 46 cm, Gesamtgrösse 62 x 46 cm

Wappen unten links, Ansicht unten Mitte, bildl. Darstellung unten rechts. Titel oben, Legende unten. Handschriftlicher Vermerk auf der Kartenrückseite: "Plan von Stutgard von Roth. Zweyte Ausgabe" **Ryh 4805 : 24**

9444 Grande chasse donnée au Baerensée près de Stutgard, en presence de S. A. i. M.gr le Grand Duc de toutes les Russies [etc.] [etc.] [etc.] au mois d'octob. 1782 : dediée à son altesse sérénissime Monseigneur le prince de Nassau ... / par son très humble et très obéissant serviteur Heideloff, graveur de la cour de Wirtemberg. – [S.I.] : [s.n.], 1782. – 1 Ansicht : Kupferdruck ; 44 x 73 cm Titel unterhalb Bild, Wappen unten Mitte **Ryh 4805 : 25**

9445 Topographischer Plan der Solitude bey Stutgardt / aufgenom[m]en und gezeichnet von R. F. H. Fischer, herzogl. Würtemb. Haupt-Man[n] und Architecte 1777 ; gestochen von G. F. Abel, in der herzoglichen hohen Carls Schule zu Stutgardt 1784. – [S.I.] : [s.n.], 1784. – 1 Plan auf 3 Blättern : Kupferdruck ; 69 x 119 cm Titel oben Mitte, Legende unten rechts **Ryh 4805 : 26**

9446 Plan du chateau de La Solitude : executé suivant les intentions de S. A. S. le Duc regnant de Württemberg / dess. par le capitaine Fischer, architecte de s. a. s. ; gr. par G. F. Abel, dans l'acad. Carol. à Stoutgard 1785. – [S.I.] : [s.n.], 1785. – 1 Plan : Kupferdruck ; 40 x 65 cm Titel oben Mitte, Legende unten links und rechts **Ryh 4805 : 27**

9447 Elévation du chateau de La Solitude : executée suivant le plan de S. A. S. le Duc regnant de Württemberg / dess. par le capitaine Fischer, architecte de s. a. s. ; gr. par M. Balleis, dans l'acad. Carol. à Stoutgard 1785. – [S.I.] : [s.n.], 1785. – 1 Ansicht : Kupferdruck ; 23 x 63 cm Titel oben Mitte **Ryh 4805 : 28**

9448 Plan, elevation et coupe se la salle de Lauriers, construite à la Solitude par ordre de S. A. S. le Duc regnant de Württemberg / par le capitaine et architecte Fischer ; gravé par M. Balleis, dans l'acad. Carol. à Stoutgard. – [S.I.] : [s.n.], [um 1785]. – 2 Ansichten und 1 Plan auf 1 Blatt : Kupferdruck ; 37 x 46 cm Titel oben Mitte **Ryh 4805 : 29**

9449 Plan et élévation des grandes ecuries nouvellement construites à la Solitude : executées suivant les intentions de S. A. S. le Duc regnant de Württemberg / par le capitaine et architecte Fischer ; gr. à Stoutgard dans l'acad. Carol. par G. F. Abel, graveur de S. A. S. – [S.I.] : [s.n.], [um 1785]. – 1 Plan und 1 Ansicht auf 1 Blatt : Kupferdruck ; 30 x 82 cm Titel und Legende in der Mitte **Ryh 4805 : 30**

9450 Villingen. – [Frankfurt a. M.] : [Merian], [erstmal 1643]. – 1 Ansicht : Kupferdruck ; 7 x 18 cm. – (Topographia Sveviae) Titel oben Mitte. Ursprungswerk: "Topographia Sveviae" hrsg. von Matthäus Merian bzw. seinen Erben (Frankfurt a. M., erstmals 1643) **Ryh 4805 : 31 A**

9451 Weissenstein. – [Frankfurt a. M.] : [Merian], [erstmal 1643]. – 1 Ansicht : Kupferdruck ; 10 x 18 cm. – (Topographia Sveviae)

Titel oben Mitte. Ursprungswerk: "Topographia Sveviae" hrsg. von Matthäus Merian bzw. seinen Erben (Frankfurt a. M., erstmal 1643) **Ryh 4805 : 31 B**

9452 Wildberg. – [Frankfurt a. M.] : [Merian], [erstmal 1643]. – 1 Ansicht : Kupferdruck ; 9 x 18 cm. – (Topographia Sveviae)

Titel oben Mitte. Ursprungswerk: "Topographia Sveviae" hrsg. von Matthäus Merian bzw. seinen Erben (Frankfurt a. M., erstmal 1643) **Ryh 4805 : 31 C**

9453 Pludentz. – [Frankfurt a. M.] : [Merian], [erstmal 1643]. – 1 Ansicht : Kupferdruck ; 8 x 18 cm. – (Topographia Sveviae)

Titel oben Mitte. Ursprungswerk: "Topographia Sveviae" hrsg. von Matthäus Merian bzw. seinen Erben (Frankfurt a. M., erstmal 1643) **Ryh 4805 : 31 D**

9454 Riedlingen. – [Frankfurt a. M.] : [Merian], [erstmal 1643]. – 1 Ansicht : Kupferdruck ; 7 x 18 cm. – (Topographia Sveviae)

Titel oben Mitte. Ursprungswerk: "Topographia Sveviae" hrsg. von Matthäus Merian bzw. seinen Erben (Frankfurt a. M., erstmal 1643) **Ryh 4805 : 31 E**

9455 Rosenfeld. – [Frankfurt a. M.] : [Merian], [erstmal 1643]. – 1 Ansicht : Kupferdruck ; 9 x 18 cm. – (Topographia Sveviae)

Titel oben Mitte. Ursprungswerk: "Topographia Sveviae" hrsg. von Matthäus Merian bzw. seinen Erben (Frankfurt a. M., erstmal 1643) **Ryh 4805 : 31 F**

10.5.6 Reichsstädte (Pläne und Ansichten) • Free imperial cities (plans and views)

9456 [Pläne und Ansichten (Schwaben).] Circuli Suevici : Pläne, Prospekte der Reichsstädte. – [Versch. Orte], ca. 1570–1780. – 61 Kt. (in Sammelband) ; 54 cm
Systematische Gliederung nach Ryhiner: Kap. 10 (Germania), Sektion 5 (Suevia vel Germania suevica), Bd. 6 **Ryh 4806**

9457 Avgvsta ivxta figvram qvam hisce temporibvs habet delineata : cum priuilegio. – [Köln] : [s.n.], [zwischen 1572 und 1624]. – 1 Vogelschauplan : Kupferdruck ; 32 x 47 cm. – (Civitates orbis terrarum ; Teil 1, 39)

Titel oben Mitte, Erläuterungen unten rechts, Legende unten links. Lateinischer Text ("Avgvsta.") auf der Kartenrückseite. Seitennummer (Rückseite): "39". Ursprungswerk: "Civitates orbis terrarum" von Georg Braun und Frans Hogenberg, erster Teil (Lateinische Ausgabe. – Köln, erstmal 1572) **Ryh 4806 : 1**

9458 Augspurg : die Haupt=Stadt und Zierde des schwæbischen Craises, samt der umligenden Gegend in die Breite auf 3 und in die Länge auf 1 1/2 Stund gerechnet : cum gratia et privil. s. r. i. vicariato in partib. Rheni Sveviæ et jioris Franconici / mit sonderbahrem Fleiss verfertigt und verlegt von Matthæo Seutter daselbst. i. r. k. M. G. ; Melchior Rhein fecit ; Gottfried Rogg del. – In Augsburg : anjezo im Verlag bey Tobias Conrad Lotter

Geogr., [nach 1758]. – 1 Karte : Kupferdruck ; 35 x 57 cm, Bildgrösse 48 x 57 cm

Ansicht unten ("Prospect dess heil. röm. Reichs freyen Stadt Augspurg wie solche von Morgen her anzusehen", 13 x 57 cm).

Titel oben, Legende rechts. Karte koloriert **Ryh 4806 : 2**

9459 Augvsta Vindelicorum. = Augspurg. – [Frankfurt a. M.] : [Merian], [erstmal 1643]. – 1 Vogelschauplan : Kupferdruck ; 28 x 36 cm. – (Topographia Sveviae)

Titel oben Mitte, Legende Mitte links. Ursprungswerk: "Topographia Sveviae" hrsg. von Matthäus Merian bzw. seinen Erben (Frankfurt a. M., erstmal 1643) **Ryh 4806 : 3 A**

9460 Augvsta Vindelicorum = Augspurg / M. Merian fecit. – [Frankfurt a. M.] : [Carl Gustav Merians Erben], [erstmal 1734]. – 1 Vogelschauplan : Kupferdruck ; 20 x 30 cm. – (Theatrum Europaeum)

Titel oben, Legende Mitte links. Ursprungswerk: "Theatrum Europaeum" hrsg. von M. Merian, bzw. seinen Erben, Band 20 (Frankfurt, erstmal 1734) **Ryh 4806 : 3 B**

9461 Accurata recens delineata ichnographia celeberrimæ imperii civitatis ac Sveviæ metropolis Augstæ Vindelicorum : cum gratia et privil. S. R. L. vicariatus, in partibus Rheni, Sveviæ, et juris Franconici = Neu verfertigt accurater Grund Riss der hochberühmten dess heil. röm. Reichs freyen u: dess schwäbischen Creisses Haupt Statt Augspurg / cura et sumtibus Matth. Seutteri s. c. m. g. augustani ; Ioh. Thomas Kraus architectus et perspectivicus delineavit. – [Augsburg] : [Matthäus Seutter], [zwischen 1740 und 1760]. – 1 Plan : Kupferdruck ; 40 x 57 cm, Bildgrösse 49 x 57 cm

Titel oben, Gebäuderegister unten. Widmungskartusche ("Viris perillustribus Leopoldi Anton Imhoff ... Matthæus Seutter") unten links. Südwesten oben. Koloriert **Ryh 4806 : 4**

9462 Accurata recens delineata ichnographia celeberrimæ imperii civitatis ac Sveviæ metropolis Augstæ Vindelicorum : cum gratia et privil. S. R. L. vicariatus, in partibus Rheni, Sveviæ, et juris Franconici = Neu verfertigt accurater Grund Riss der hochberühmten dess heil. röm. Reichs freyen u: dess schwäbischen Creisses Haupt Statt Augspurg / cura et sumtibus Matth. Seutteri s. c. m. g. augustani ; Ioh. Thomas Kraus architectus et perspectivicus delineavit. – Augspurg : Tobias Conrad Lotter, [nach 1758]. – 1 Plan : Kupferdruck ; 40 x 57 cm, Bildgrösse 49 x 57 cm

Titel oben, Gebäuderegister unten. Widmungskartusche ("Viris perillustribus Leopoldi Anton Imhoff ... Tobias Conrad Lotter") unten links. Südwesten oben. Koloriert **Ryh 4806 : 5**

9463 Augusta Vindelicorum : cum privil. sac. cæs. majest. / Heinrich Ionas Ostertag delin. Anno 1719 ; Elias Bæck sculpsit. – Aug. Vind. [Augsburg] : Ieremias Wolff excudit, 1719. – 1 Vogelschauplan : Kupferdruck ; 57 x 76 cm

Titel oben links, Legende unten rechts **Ryh 4806 : 6**

9464 Ausbourg : ville imperiale d'Allemagne tres considerable du cercle de Souabe, avec titre d'evché située sur la riviere de Lech a 48 degrez 18 min. de latitude et 32 degrez 58 min. de longitude : avec privi: du

roy / H. van Loon fecit. – A Paris : chez le Sr. de Fer dans l'isle du Palais a la sphere royale, [um 1700]. – 1 Plan : Kupferdruck ; 19 x 30 cm

Titelkartusche oben links, Massstabsleiste unten rechts

Ryh 4806 : 7 A

9465 [Geometrischer Grund Riss des heyl röm: Reichs freyen Stadt Augsburg.] Geom[etrischer] Grund Riss des heyl röm: Reichs freyen Stadt Augsburg / J. M. Probst jun. sc. – In Augsburg : verlegt von Joh. Mich. Probst, [zwischen 1780 und 1800]. – 1 Plan : Kupferdruck ; 17 x 23 cm

Titelkartusche unten links, Erläuterungen unten rechts, Legende unterhalb Karte. Südwesten oben. Numerierung innerhalb

Titelkartusche: "No. 20"

Ryh 4806 : 7 B

9466 Augspurg : mit umliegender Gegend und dabey verschanzten französisch-bayrischen Lager : nebst Fridberg, welcher Gegend der Hohen Aliirten Armee gestanden / Chr: Weigel exc. – [Ca. 1:50000]. – [Nürnberg] : [Christoph Weigel], [nach 1710]. – 1 Karte : Kupferdruck ; 27 x 34 cm

Titel oberhalb Karte. Westen oben. Koloriert

Ryh 4806 : 8

9467 Das Rahthaus sampt dem Perleg Thurn zu Augspurg. – [Frankfurt a. M.] : [Merian], [erstmals 1643]. – 1 Ansicht : Kupferdruck ; 20 x 28 cm. – (Topographia Sveviae)

Titel oben Mitte. Ursprungswerk: "Topographia Sveviae" hrsg. von Matthäus Merian bzw. seinen Erben (Frankfurt a. M., erstmals 1643)

Ryh 4806 : 9 A

9468 Bildnus des zierlich und schönen Brunnens, auff dem Perlach in Augspurg. = Fons amplissimvs reipublicæ Avgvstanæ ante ipsam cvriam positvs. – [Frankfurt a. M.] : [Merian], [erstmals 1643]. – 1 Ansicht : Kupferdruck ; 26 x 18 cm. – (Topographia Sveviae)

Dt. Titel oben Mitte, lat. Titel unten. Ursprungswerk: "Topographia Sveviae" hrsg. von Matthäus Merian bzw. seinen Erben (Frankfurt a. M., erstmals 1643)

Ryh 4806 : 9 B

9469 Abbildung des schönen, von Marmor und Metall, künstlich verfertigten Brunnens, auff dem Weinmarckt zu Augspurg. = Fons ex marmore et avrichalco : cvm imaginibvs Hercvlis et charitvm Avgvstæ Vindel: in foro vinario, opvs stvpendvm. – [Frankfurt a. M.] : [Merian], [erstmals 1643]. – 1 Ansicht : Kupferdruck ; 26 x 18 cm. – (Topographia Sveviae)

Dt. Titel oben Mitte, lat. Titel unten. Ursprungswerk: "Topographia Sveviae" hrsg. von Matthäus Merian bzw. seinen Erben (Frankfurt a. M., erstmals 1643)

Ryh 4806 : 9 C

9470 Curia reipublicæ Augustanæ / subjectissimus cliens, Henricus Jonas Ostertag, ... chalcographus August. – [Augsburg] : [s.n.], 1711. – 1 Ansicht : Kupferdruck ; 51 x 80 cm

Widmungskartusche oben links: "Ferdinando II. imperat. Augusto ...". Titel oben rechts, Erläuterungen unten. Auf Leinen aufgeklebt

Ryh 4806 : 10

9471 Prospectus præcipuorum publicorum ædificiorum et locorum intra et extra urbem Augustam Vindellicorum

prout hoc ævo reperiuntur = Prospecte der fürnehmsten öffentlichen Gebäude und Plätze in u[nd] ausserhalb d[er] fr. Reichs Stadt Augspurg = Vue des principaux edifices et places publiques au dedans et hors de la ville

d'Augsbourg : cum gratia et privil. s. r. i. vicariat., in partib. Rheni, Sveviæ, et juris Franconici / cura et sumtibus Mathhæi Seutteri, geogr. cæs. et chalcogr. ; [Kartusche:] I. C. Weyerman delin. – August. Vind.

[Augsburg] : [Matthäus Seutter], 1742. – Ansichten auf 4 Blättern : Kupferdruck ; Gesamtgrösse je 48 x 55 cm

Titelkartusche auf 1. Blatt oben links, Numerierungen jeweils oben Mitte, Legende jeweils unten. Koloriert

Ryh 4806 : 11–14

1742. – 1 Blatt.

Ryh 4806 : 11

1742. – 1 Blatt.

Ryh 4806 : 12

1742. – 1 Blatt.

Ryh 4806 : 13

1742. – 1 Blatt.

Ryh 4806 : 14

9472 Deux profils de l'hotel de la ville d'Augsbourg par les quels on en peut savoir par ce moyen del'echelle la disposition = Zwey Profile des schönen Rath-Hauses zu Augspurg daran man die eigentliche Disposition nach dem verjüngten Maass-Stab ausnehmen kan : cum pr. sac. cæs. maj. / Salomon Kleiner ing. elect. Mogunt. del. ; Ioh. Georg Pinz sculpsit. – Aug. Vind. [Augsburg] : Hæred. Ier. Wolffij excud., [nach 1725]. – 2 Ansichten auf 1 Blatt : Kupferdruck ; Gesamtgrösse 22 x 38 cm

Titel unterhalb Ansichten. Numerierung oben Mitte: "II."

Ryh 4806 : 15 A

9473 Der Ablass bey Augspurg = Clausura lici, ad amovendum ejus fluvij impetum : cum priv. sac. cæs. maj. / Carolus Remshard ad vivum delin. et sculps. – Aug. Vind. [Augsburg] : Iohan[n] Frid: Probst Hæred. Ieremiæ Wolff excud., [nach 1725]. – 1 Ansicht : Kupferdruck ; 22 x 39 cm

Titel unterhalb Ansicht. Numerierung unten Mitte: "Reg. 1/2 Fol: No. 3". Darstellung des Wehrs mit Flössen sowie des Insel-Spickels mit Gästen an Tischen sowie beim Kegelspiel

Ryh 4806 : 15 B

9474 Rosenau bey Augspurg = Locus, ubi globis ignitis ad metam jaculantur, dictus Rosenau : cum priv. sac. cæs. maj. / Carolus Remshard ad vivum delin. et sculp. – Aug. Vindel. [Augsburg] : Iohan[n] Frid: Probst Hæred. Ieremiæ Wolff excud., [nach 1725]. – 1 Ansicht : Kupferdruck ; 22 x 38 cm

Titel unterhalb Ansicht. Numerierung unten Mitte: "Reg. 1/2 Fol: No. 3"

Ryh 4806 : 16 A

9475 Ein Theil dess Schiessgrabens wo die Bogenschützen zu schiessen pflegen = Pars fossæ, sagittis more turcarum jaculatoriæ : cum priv. sac. cæs. maj. / Carolus Remshard ad vivum delin. et sculp. – Aug. V. [Augsburg] : Iohan[n] Frid: Probst Hæred. Ieremiæ Wolffij excud., [nach 1725]. – 1 Ansicht : Kupferdruck ; 22 x 39 cm

Titel unterhalb Ansicht. Numerierung unten Mitte: "Reg. 1/2 Fol: No. 3"

Ryh 4806 : 16 B

9476 Prospectus ecclesiæ et monasterij PP. carmelitarum discalceatorum Augustæ versus orientem = Prospeckt der Kirchen und Kloster der P.P. barfüssigen Carmeliten in

Augsburg, gegen Auffgang der Sonnen : cum priv. sac. cæs. maj. – Aug. Vind. [Augsburg] : Ieremias Wolff excud., [zwischen 1700 und 1725]. – 1 Ansicht : Kupferdruck ; 22 x 38 cm
Titel unterhalb Ansicht **Ryh 4806 : 17 A**

9477 Ein Theil dess Schiessgrabens wo die Schützen mit Armbrust schiessen = Pars fossæ manubalistis jaculatoriæ : cum privil. sac. cæs. majest. / Carolus Remshard ad vivum delin. et sculp. – A. V. [Augsburg] : Iohan[n] Frid: Probst Hæred. Ieremiæ Wolffij excud., [nach 1725]. – 1 Ansicht : Kupferdruck ; 22 x 38 cm
Titel unterhalb Ansicht. Numerierung unten Mitte: "Reg. 1/2 Fol: No. 3"
Ryh 4806 : 17 B

9478 Albeckh. – [Frankfurt a. M.] : [Merian], [erstmal 1643]. – 1 Ansicht : Kupferdruck ; 11 x 18 cm. – (Topographia Sveviae)
Titel oben Mitte. Ursprungswerk: "Topographia Sveviae" hrsg. von Matthäus Merian bzw. seinen Erben (Frankfurt a. M., erstmal 1643)
Ryh 4806 : 18 A

9479 Arbon. – [Frankfurt a. M.] : [Merian], [erstmal 1643]. – 1 Ansicht : Kupferdruck ; 11 x 15 cm. – (Topographia Sveviae)
Titel oben Mitte. Ursprungswerk: "Topographia Sveviae" hrsg. von Matthäus Merian bzw. seinen Erben (Frankfurt a. M., erstmal 1643)
Ryh 4806 : 18 B

9480 Buchau Statt und Stifft. – [Frankfurt a. M.] : [Merian], [erstmal 1643]. – 1 Ansicht : Kupferdruck ; 10 x 32 cm. – (Topographia Sveviae)
Titel oben Mitte. Ursprungswerk: "Topographia Sveviae" hrsg. von Matthäus Merian bzw. seinen Erben (Frankfurt a. M., erstmal 1643)
Ryh 4806 : 18 C

9481 Biberach. – [Frankfurt a. M.] : [Merian], [erstmal 1643]. – 1 Ansicht : Kupferdruck ; 21 x 32 cm. – (Topographia Sveviae)
Titel oben Mitte, Legende unten links und rechts. Ursprungswerk: "Topographia Sveviae" hrsg. von Matthäus Merian bzw. seinen Erben (Frankfurt a. M., erstmal 1643)
Ryh 4806 : 18 D

9482 Dünckelsbühel. – [Frankfurt a. M.] : [Merian], [erstmal 1643]. – 1 Ansicht : Kupferdruck ; 12 x 32 cm. – (Topographia Sveviae)
Titel oben Mitte, Legende oben links. Ursprungswerk: "Topographia Sveviae" hrsg. von Matthäus Merian bzw. seinen Erben (Frankfurt a. M., erstmal 1643)
Ryh 4806 : 19 A

9483 Esslingen. – [Frankfurt a. M.] : [Merian], [erstmal 1643]. – 1 Ansicht : Kupferdruck ; 12 x 32 cm. – (Topographia Sveviae)
Titel oben Mitte. Ursprungswerk: "Topographia Sveviae" hrsg. von Matthäus Merian bzw. seinen Erben (Frankfurt a. M., erstmal 1643)
Ryh 4806 : 19 B

9484 Offenburg. – [Frankfurt a. M.] : [Merian], [erstmal 1643]. – 1 Ansicht : Kupferdruck ; 10 x 32 cm. – (Topographia Sveviae)
Titel oben Mitte. Ursprungswerk: "Topographia Sveviae" hrsg. von Matthäus Merian bzw. seinen Erben (Frankfurt a. M., erstmal 1643)
Ryh 4806 : 19 C

9485 Plan de la ville de Dinckespuhel en Souabe assiegée par les armées du roy tres crestien Louis XIII assisté des troupes de Mad[am]e la Landgrau de Hesse com[m]andées par Monseig.r le Duc d'Anguien g[e]n[er]al des armées de Sa Ma.té en Alemagne le 19 aoust et rendue à l'obeissance du roy le 26 dudit moys en suiuant 1645 / par le Sr. de Beaulieu inge. et geogra. ord.re du roy. – A Paris : [s.n.], [zwischen 1645 und 1680]. – 1 Plan : Kupferdruck ; 42 x 50 cm. – (Les glorieuses conquestes de Louis le Grand)
Nebenkarte unten rechts ("Carte du gouvernement de Dinckespuhel", 12 x 15 cm). Titelkartusche oben links, Erläuterungen oben rechts. Ursprungswerk: "Les glorieuses conquestes de Louis le Grand roy de France et de Navarre" von S. de Pontault de Beaulieu (in versch. Aufl. erschienen. – Paris, zwischen 1650 und 1680)
Ryh 4806 : 20

9486 Gemündt. – [Frankfurt a. M.] : [Merian], [erstmal 1643]. – 1 Ansicht : Kupferdruck ; 20 x 37 cm. – (Topographia Sveviae)
Titel oben Mitte, Legende unten. Ursprungswerk: "Topographia Sveviae" hrsg. von Matthäus Merian bzw. seinen Erben (Frankfurt a. M., erstmal 1643)
Ryh 4806 : 21 A

9487 Giengen. – [Frankfurt a. M.] : [Merian], [erstmal 1643]. – 1 Ansicht : Kupferdruck ; 21 x 32 cm. – (Topographia Sveviae)
Titel oben Mitte, Legende unten. Ursprungswerk: "Topographia Sveviae" hrsg. von Matthäus Merian bzw. seinen Erben (Frankfurt a. M., erstmal 1643)
Ryh 4806 : 21 B

9488 Hala, ad Cocharum flumen in Suæuia op: salis foecunditate, nobile. – [Köln] : [s.n.], [zwischen 1575 und 1612]. – 1 Ansicht : Kupferdruck ; 32 x 47 cm. – (Civitates orbis terrarum ; Teil 2, 37)

Titelkartusche oben Mitte, Kartusche mit Legende unten rechts. Lateinischer Text ("Hala Sveviae.") auf der Rückseite. Seitennummer (Rückseite): "37". Ursprungswerk: "Civitates orbis terrarum" von Georg Braun und Frans Hogenberg, zweiter Teil (Lateinische Ausgabe. – Köln, erstmal 1575)
Ryh 4806 : 22

9489 Hailbrvna. Mvlhsivm. Revtlinga. – [Köln] : [s.n.], [1617 oder 1618]. – 3 Ansichten auf 1 Blatt : Kupferdruck ; Gesamtgrösse 31 x 47 cm. – (Civitates orbis terrarum ; Teil 6, 16)

"Hailbrvna" oben links (19 x 27 cm), "Mvlhsivm" oben rechts (19 x 20 cm), "Revtlinga" unten (12 x 47 cm). Lateinischer Text ("Hailbrvna.", "Revtlinga." und "Mvlhsivm") und Seitennummer ("16") auf der Rückseite. Ursprungswerk: "Civitates orbis terrarum" von Georg Braun und Frans Hogenberg, sechster Teil (Lateinische Ausgabe. – Köln, erstmal 1617)
Ryh 4806 : 23

9490 Heylbronn. – [Frankfurt a. M.] : [Merian], [erstmal 1643]. – 1 Ansicht : Kupferdruck ; 21 x 34 cm. – (Topographia Sveviae)
Titel oben Mitte. Ursprungswerk: "Topographia Sveviae" hrsg. von Matthäus Merian bzw. seinen Erben (Frankfurt a. M., erstmal 1643)
Ryh 4806 : 24 A

9491 Hailbron : ville imperiale du cercle de Souabe, dans le duché de Wirtemberg, située sur le Necre, a 31. degrez 3. minutes de longitude et a 49. degrez 5. min. de

latitude. – [Ca. 1:25000]. – [Paris?] : [Nicolas de Fer?], [um 1700]. – 1 Karte : Kupferdruck ; 21 x 30 cm

Titelkartusche mit Massstabsleiste oben links. Osten oben

Ryh 4806 : 24 B

9492 Hailbron : ville imperiale du cercle de Souabe : c. p. r. – A Paris : chez I. B. Nolin sur le quay de l'Horloge du Palais a l'enseigne de la place des Victoires vers le Pont-Neuf, [1695]. – 1 Plan : Kupferdruck ; 22 x 29 cm. – (Le champ de Mars dans les Pays Bas en 1692)

Titel oben Mitte, Erläuterungen oben links, Massstabsleiste unten rechts, Legende oben rechts. Ursprungswerk: "Le champ de Mars dans les Pays Bas en 1692" von Jean-Baptiste Nolin (Paris, 1695)

Ryh 4806 : 25 A

9493 Les environs d'Hailbron : ville imperiale du cercle de Souabe et pres du duché de Wirtemberg. – [Ca. 1:120000]. – A Paris : chez I. B. Nolin sur le quay de l'Horloge du Palais, [1695]. – 1 Karte : Kupferdruck ; 23 x 29 cm. – (Le champ de Mars dans les Pays Bas en 1692)

Titel oben rechts, Massstabsleiste unten links. Osten oben.

Ursprungswerk: "Le champ de Mars dans les Pays Bas en 1692" von Jean-Baptiste Nolin (Paris, 1695)

Ryh 4806 : 25 B

9494 Campidonia vulgo Kemptten, peruetus sacri romani imperij oppid. – [Köln] : [s.n.], [zwischen 1575 und 1612]. – 1 Ansicht : Kupferdruck ; 33 x 45 cm. – (Civitates orbis terrarum ; Teil 2, 38)

Titelkartusche mit Legende unten links. Lateinischer Text ("Campidonia, vulgo Kemptten.") auf der Rückseite. Seitennummer (Rückseite): "38". Ursprungswerk: "Civitates orbis terrarum" von Georg Braun und Frans Hogenberg, zweiter Teil (Lateinische Ausgabe. – Köln, erstmals 1575)

Ryh 4806 : 26

9495 Die Statt Kempten im Algäw. – [Frankfurt a. M.] : [Merian], [erstmals 1643]. – 1 Ansicht : Kupferdruck ; 19 x 31 cm. – (Topographia Sveviae)

Titel oben Mitte, Legende unten links. Ursprungswerk: "Topographia Sveviae" hrsg. von Matthäus Merian bzw. seinen Erben (Frankfurt a. M., erstmals 1643)

Ryh 4806 : 27 A

9496 Lindaw im Bodensee. – [Frankfurt a. M.] : [Merian], [erstmals 1643]. – 1 Ansicht : Kupferdruck ; 18 x 31 cm. – (Topographia Sveviae)

Titel oben Mitte, Legende unten. Ursprungswerk: "Topographia Sveviae" hrsg. von Matthäus Merian bzw. seinen Erben (Frankfurt a. M., erstmals 1643)

Ryh 4806 : 27 B

9497 Leütkirch. – [Frankfurt a. M.] : [Merian], [erstmals 1643]. – 1 Ansicht : Kupferdruck ; 27 x 34 cm. – (Topographia Sveviae)

Titel und Legende oben Mitte. Widmungskartusche oben Mitte: "Ampliss. et prvdentiss. D Dn. Senator. Leutkirch. favtor. et patronis suis honorand. fig. hanc ær. incis. D. Matthæus Merianus".

Ursprungswerk: "Topographia Sveviae" hrsg. von Matthäus Merian bzw. seinen Erben (Frankfurt a. M., erstmals 1643) **Ryh 4806 : 28**

9498 Geometrischer Grundriss des heil. röm. freyen Stadt Memmingen : welcher mit allen Accuratesse abgemessen und einem hoch löbl. Magistrat gedachter Stadt seinem gnädig gebietenden Herren mit unterthäniger Devotion überreicht worden : c. p. s. c. m. / von Matthias Ruprecht geomet. et geographo jur. a.o 1737 ; mit einem Prospect

vermehrt, u[nd] in Truck beförderet durch Anthoni du Chaffat einem hochlöbl. schwäbischen Crais, u[nd] löblichen freyen Reichs Stadt Augspurg Ingenieur Hauptmann ; G. G. Ringlin sculps. A. V. – [S.l.] : [s.n.], 1737. – 1 Plan : Kupferdruck ; 69 x 95 cm

Ansicht unten: "Prospect von Morgen anzusehen" (11 x 72 cm).

Titelkartusche oben rechts, Legende Mitte rechts, Massstabsleiste unten links

Ryh 4806 : 29

9499 Memmingen. – [Frankfurt a. M.] : [Merian], [erstmals 1643]. – 1 Vogelschauplan : Kupferdruck ; 21 x 33 cm. – (Topographia Sveviae)

Titel oben Mitte, Legende unten rechts. Ursprungswerk:

"Topographia Sveviae" hrsg. von Matthäus Merian bzw. seinen Erben (Frankfurt a. M., erstmals 1643)

Ryh 4806 : 30 A

9500 Nördlingen. – [Frankfurt a. M.] : [Merian], [erstmals 1643]. – 1 Ansicht : Kupferdruck ; 22 x 33 cm. – (Topographia Sveviae)

Titel oben Mitte, Legende unten. Ursprungswerk: "Topographia Sveviae" hrsg. von Matthäus Merian bzw. seinen Erben (Frankfurt a. M., erstmals 1643)

Ryh 4806 : 30 B

9501 Ravenspvrq. – [Frankfurt a. M.] : [Merian], [erstmals 1643]. – 1 Vogelschaubild : Kupferdruck ; 28 x 36 cm. – (Topographia Sveviae)

Titel oben Mitte, Legende unten rechts. Ursprungswerk:

"Topographia Sveviae" hrsg. von Matthäus Merian bzw. seinen Erben (Frankfurt a. M., erstmals 1643)

Ryh 4806 : 31

9502 Plan von Reuttlingen. – [S.l.] : [s.n.], [nach 1726]. – 1 Plan : Kupferdruck ; 36 x 49 cm

Titelfeld mit Massstabsleiste oben links, Legende (mit Hinweis auf den Brand von 1726) unten links. Nordosten oben. Handschriftlicher Vermerk im Register des Sammelbandes: "Plan von Reutlingen anon[ym]"

Ryh 4806 : 32

9503 Rotwyl. – [Frankfurt a. M.] : [Merian], [erstmals 1643]. – 1 Ansicht : Kupferdruck ; 11 x 33 cm. – (Topographia Sveviae)

Titel oben Mitte. Ursprungswerk: "Topographia Sveviae" hrsg. von Matthäus Merian bzw. seinen Erben (Frankfurt a. M., erstmals 1643)

Ryh 4806 : 33 A

9504 Reütlingen. – [Frankfurt a. M.] : [Merian], [erstmals 1643]. – 1 Ansicht : Kupferdruck ; 10 x 33 cm. – (Topographia Sveviae)

Titel oben Mitte. Ursprungswerk: "Topographia Sveviae" hrsg. von Matthäus Merian bzw. seinen Erben (Frankfurt a. M., erstmals 1643)

Ryh 4806 : 33 B

9505 Wangen. – [Frankfurt a. M.] : [Merian], [erstmals 1643]. – 1 Ansicht : Kupferdruck ; 20 x 33 cm. – (Topographia Sveviae)

Titel oben Mitte, Legende unten. Ursprungswerk: "Topographia Sveviae" hrsg. von Matthäus Merian bzw. seinen Erben (Frankfurt a. M., erstmals 1643)

Ryh 4806 : 33 C

9506 Wahre Bildnuss der Statt Ysni im Algäw wie solche im Wesen gestanden. 1631. Die Statt Ysni wie sie nach dem Brandt anzusehen. – [Frankfurt a. M.] : [Merian], [erstmals 1643]. – 2 Ansichten auf 1 Blatt : Kupferdruck ; je 11 x 18 cm. – (Topographia Sveviae)

Titel jeweils oben, Legende unten. Ursprungswerk: "Topographia Sveviae" hrsg. von Matthäus Merian bzw. seinen Erben (Frankfurt a. M., erstmals 1643) **Ryh 4806 : 34 A**

9507 Überlingen. – [Frankfurt a. M.] : [Merian], [erstmals 1643]. – 1 Vogelschaubild : Kupferdruck ; 27 x 36 cm. – (Topographia Sveviae)

Titel und Legende oben rechts. Ursprungswerk: "Topographia Sveviae" hrsg. von Matthäus Merian bzw. seinen Erben (Frankfurt a. M., erstmals 1643) **Ryh 4806 : 34 B**

9508 Ulm. – [Frankfurt a. M.] : [Merian], [erstmals 1643]. – 1 Vogelschauplan : Kupferdruck ; 28 x 36 cm. – (Topographia Sveviae)

Titel oben Mitte, Legende unten Mitte. Ursprungswerk: "Topographia Sveviae" hrsg. von Matthäus Merian bzw. seinen Erben (Frankfurt a. M., erstmals 1643) **Ryh 4806 : 35 A**

9509 Vlm / Merian fecit. – [Frankfurt a. M.] : [Matthäus Merian], [erstmals 1633]. – 1 Vogelschauplan : Kupferdruck ; 20 x 31 cm. – (Theatrum Europaeum)

Titel oben Mitte, Legende unten links. Ursprungswerk: "Theatrum Europaeum" hrsg. von M. Merian, bzw. seinen Erben, Band 2 (Frankfurt, erstmals 1633). Auf Papier aufgeklebt **Ryh 4806 : 35 B**

9510 Ulma : memorabilis ac permunita libera imperii civitas ad Danubium, ubi Ilara et Blavus ei miscentur = Ulm : cu[m] gr. et pr. s. r. i. vicar. in part. Rh. Sjev. et jur. Francon. / cura et impensis Matth. Seutteri, s.cæs. et cathol. reg. maj. geogr. – Augustæ Vindel. [Augsburg] : [Matthäus Seutter], [zwischen 1740 und 1760]. – 1 Plan : Kupferdruck ; 35 x 57 cm, Bildgrösse 49 x 57 cm
Titel oben, Stadtansicht unten ("Ulm gegen Sud West", 13 x 57 cm). Plan koloriert **Ryh 4806 : 36**

9511 Ulm / Gabriel Bodenehr fec. et exc. – Aug. Vind. [Augsburg] : [Gabriel Bodenehr], [zwischen 1710 und 1760]. – 1 Plan : Kupferdruck ; 41 x 55 cm
Titel in der Mitte, Legende unten links und rechts, Massstabsleiste unten Mitte **Ryh 4806 : 37**

9512 Vlm. – [Amsterdam] : [Covens et Mortier], [zwischen 1721 und 1778]. – 1 Vogelschauplan : Kupferdruck ; 39 x 51 cm
Titel oben Mitte, Legende unten rechts. Handschriftlicher Vermerk auf der Kartenrückseite: "Ulm per Covens" **Ryh 4806 : 38**

9513 Durchschnitt der Grotten. – [Frankfurt a. M.] : [Merian], [erstmals 1643]. – 1 Bild : Kupferdruck ; 26 x 16 cm. – (Topographia Sveviae)
Titel oben Mitte. Ursprungswerk: "Topographia Sveviae" hrsg. von Matthäus Merian bzw. seinen Erben (Frankfurt a. M., erstmals 1643) **Ryh 4806 : 41 A**

9514 Die Orgel in der Kirchen zur heil. Dreyfaltigkeit in Vlm. – [Frankfurt a. M.] : [Merian], [erstmals 1643]. – 1 Bild : Kupferdruck ; 27 x 16 cm. – (Topographia Sveviae)
Titel oben Mitte, "Grundriss dess Kastens" unten. Ursprungswerk: "Topographia Sveviae" hrsg. von Matthäus Merian bzw. seinen Erben (Frankfurt a. M., erstmals 1643) **Ryh 4806 : 41 B**

9515 Die Facia des Herren Ioseph Furtenbachs Hausses. Der vierte Boden des Hauses, alda die Kunst, unnd

Rüstcam[m]er zusehen ist. – [Frankfurt a. M.] : [Merian], [erstmals 1643]. – 1 Ansicht und 1 Plan : Kupferdruck ; Gesamtgrösse 26 x 16 cm. – (Topographia Sveviae)

Titel jeweils oben. Ursprungswerk: "Topographia Sveviae" hrsg. von Matthäus Merian bzw. seinen Erben (Frankfurt a. M., erstmals 1643) **Ryh 4806 : 41 C**

9516 Geisslingen. – [Frankfurt a. M.] : [Merian], [erstmals 1643]. – 1 Ansicht : Kupferdruck ; 18 x 29 cm. – (Topographia Sveviae)

Titel oben Mitte, Legende unten. Ursprungswerk: "Topographia Sveviae" hrsg. von Matthäus Merian bzw. seinen Erben (Frankfurt a. M., erstmals 1643) **Ryh 4806 : 42 A**

9517 Leipheim. – [Frankfurt a. M.] : [Merian], [erstmals 1643]. – 1 Ansicht : Kupferdruck ; 20 x 28 cm. – (Topographia Sveviae)

Titel oben Mitte. Ursprungswerk: "Topographia Sveviae" hrsg. von Matthäus Merian bzw. seinen Erben (Frankfurt a. M., erstmals 1643) **Ryh 4806 : 42 B**

10.5.7 Vorderösterreich • Austrian Forelands

9518 Suevia austriaca : Karten, Pläne, Prospekte. – [Versch. Orte], 1643–1804. – 37 Kt. (in Sammelband) ; 54 cm
Systematische Gliederung nach Ryhiner: Kap. 10 (Germania), Sektion 5 (Suevia vel Germania suevica), Bd. 7 **Ryh 4807**

9519 Circvli Sveviæ mappa / ex subsidijs Michalianis delineata [et] a d.no I. M. Hasio M. P. P. quoad accuratam singulorum statuum determinationem emendata [et] ad L. L. magis legitimæ project. reducta ; opus sum[m]i geographi posthumum, [et] adjuncta tabula explanatoria editum opera Homan[n]ianorum Heredum. – [Ca. 1:460000]. – [Nürnberg] : [Homännische Erben], A. 1743. – 1 Karte : Kupferdruck ; 50 x 53 cm
Titelkartusche oben links, Massstabskartusche unten rechts, Legende unten links. Nullmeridian: Ferro. Koloriert (Vorderösterreich) **Ryh 4807 : 1**

9520 Die in und um Schwaben gelegenen östreichischen Antheile in der ämtlichen Sprache Vorderösterreich. – [Ca. 1:900000]. – [Wien] : [F. J. J. von Reilly], [zwischen 1789 und 1806]. – 1 Karte : Kupferdruck ; 22 x 24 cm. – (Schauplatz der fünf Theile der Welt ; No. 150)
Titelkartusche unten links, Massstabsleiste unten Mitte. Numerierung innerhalb der Titeltkartusche : "Nro. 150".
Ursprungswerk: "Schauplatz der fünf Theile der Welt" von Franz Johann Joseph von Reilly (Wien, 1789–1806). Koloriert **Ryh 4807 : 2**

9521 Provincia Brisgoia avst. ant. : cum privilegio sac. cæs majestatis / Ioh. Bapt. Homann s. c. m. geogr. edidit. – [Ca. 1:240000]. – Noribergæ [Nürnberg] : [Johann Baptist Homann], 1718. – 1 Karte : Kupferdruck ; 57 x 47 cm
Titel mit einleitender Widmung ("Imp[eratori] caes[ari] Carolo VI. avgvsto pio victori gentis svæ sideri felicissimo chorographiam hanc exhibentem primar. regionvm habsprvgicar. sitvm positvmq. brevibvs exterarvm ditionvm intervallis vt permistvm et implicatvm ita variis tvrbis expositvm nec non vltimos imperii germ. terminos perpetva transitvum obsidionvm hibernorvm coactionvm vexatione agitados antiquæ fidei et invictæ testes pietatis svplex dicat provincia Brisgoia avst. ant."). Koloriert **Ryh 4807 : 6**

9522 Accurata delineatio Brisgoviæ : cum civitatibus silvestribus Austriæ anterioris, tanquam limitum et terminorum imperii rom. Germanici versus occasum : cu[m] gr. et pr. s. r. i. vicariat., in part. Rheni, Sjev. et jur. Franconici / cura et impensis Matthæi Seutteri, s. c. m. geogr. ; Abraham Drentwet jun. del. – [Ca. 1:240000]. – Augusta Vindel. [Augsburg] : [Matthäus Seutter], [zwischen 1740 und 1760]. – 1 Karte : Kupferdruck ; 56 x 48 cm

Titelkartusche oben rechts, Massstabsleiste unten Mitte, Legende unten links. Koloriert
Ryh 4807 : 7

9523 Mappa geographica ad Historiam Nigræ Silvæ Martini Gerberti S. R. I. P. monasterii [et] congreg. S. Blasii. abbat. / del. P. Bonifac. Grüniger rationum præfectus ; [Kartusche:] Amann fecit ; gestochen von Johann Bap: Haas Stauffen im Br. – [Ca. 1:190000]. – [S.I.] : [s.n.], 1788. – 1 Karte auf 2 Blättern : Kupferdruck ; 93 x 58 cm

Beilage zu "Historia Nigra Silvæ ordinis Sancti Benedicti Coloniae" von Martin Gerbert (Kloster St. Blasien, 1788). Koloriert

Ryh 4807 : 8

9524 Die Landgrafschaft Breisgau mit den vier Waldstædten. – [Ca. 1:340000]. – [Wien] : [F. J. J. von Reilly], [zwischen 1789 und 1806]. – 1 Karte : Kupferdruck ; 22 x 25 cm. – (Schauplatz der fünf Theile der Welt ; No. 151)

Titelkartusche und Massstabsleiste oben rechts. Numerierung innerhalb der Titelkartusche : "Nro. 151". Ursprungswerk: "Schauplatz der fünf Theile der Welt" von Franz Johann Joseph von Reilly (Wien, 1789–1806). Koloriert
Ryh 4807 : 9

9525 Plan du vieux et du neuf Brisac : assiégué par l'armée du roy commandée par Monseigneur le Duc de Bourgogne. – A Paris : chez le Sr. Gaspar Baillieu geographe quay de l'Orloge du Palais au Neptune françois, [um 1710]. – 1 Plan : Kupferdruck ; 49 x 60 cm

Nebenkarte unten links: "Environs de Fribourg et de Brisac" (ca. 1:210 000, 12 x 18 cm). Titelfeld mit Legende und Massstabsleiste unten rechts
Ryh 4807 : 10

9526 Nouvelles plans et environs du vieux et du neuf Brisac = Nieuwe en naukeurige aftekening van out en nieuwt Breisach met alle zyne sterktens en omleggende landen [et]c. – [Ca. 1:30000]. – A Amsterdam : chez R. [et] I. Ottens, 1734. – 1 Karte : Kupferdruck ; 43 x 55 cm
Titelfeld mit Legende unten links, Massstabsleiste unten Mitte, holl. Titel oberhalb Karte. Koloriert
Ryh 4807 : 11

9527 Nieuwe en naukeurige aftekening van Freiburg met alle zyne sterktens en omleggende landen etc. / I. Ottens. – [Ca. 1:40000]. – A Amsterdam : chez R. [et] I. Ottens, [zwischen 1725 und 1750]. – 1 Karte : Kupferdruck ; 43 x 55 cm

Titelfeld mit Legende oben rechts, Massstabsleiste unten Mitte, Titel oberhalb Karte
Ryh 4807 : 12

9528 Les environs du vieux Brisac la position de l'isle de Rheinach : dediée à M. gr le comte de Maurepas ministre et secretaire d'etat / par son très humble et très obeissant serviteur Le Rouge ing.r geographe du roy. – [Ca.

1:20000]. – A Paris : [Georges Louis Le Rouge] rue des grands Augustins vis à vis le Panier Fleury, 1743. –

1 Karte : Kupferdruck ; 46 x 55 cm

Osten oben

Ryh 4807 : 13

9529 Neueste Karte von der Markgrafschaft Burgau zu den oesterreichischen Vorlanden in Schwaben gehörig = Mappa nova marchionatus Burgoviensis / von F. I. Sprengler P. und M. D. ; verbessert u[nd] herausgegeben bey Ioh. Mich. Probst. – [Ca. 1:190000]. – In Augsburg : [Johann Michael Probst], 1790. – 1 Karte : Kupferdruck ; 54 x 47 cm

Titelkartusche und Massstabsleiste oben links, Legende oben rechts, lat. Titel oberhalb Karte. Koloriert
Ryh 4807 : 15

9530 Die Markgrafschaft Burgau mit den Grafschaften Kirchberg und Weissenhorn. – [Ca. 1:460000]. – [Wien] : [F. J. J. von Reilly], [zwischen 1789 und 1806]. – 1 Karte : Kupferdruck ; 21 x 23 cm. – (Schauplatz der fünf Theile der Welt ; No. 152)

Titelkartusche und Massstabsleiste unten links. Numerierung innerhalb der Titelkartusche: "Nro. 152". Ursprungswerk: "Schauplatz der fünf Theile der Welt" von Franz Johann Joseph von Reilly (Wien, 1789–1806). Koloriert
Ryh 4807 : 16

9531 Die Landgrafschaft Nellenburg die Landvogtey Altorf die Grafschaft Hohenberg und die kleinern durch das östreichische Schwaben zerstreuten Besitzungen mit der Stadt Kostanz und den vier Donaustædten. – [Ca. 1:450000]. – [Wien] : [F. J. J. von Reilly], [zwischen 1789 und 1806]. – 1 Karte : Kupferdruck ; 19 x 27 cm. – (Schauplatz der fünf Theile der Welt ; No. 153)

Titelkartusche und Massstabsleiste oben rechts. Numerierung innerhalb der Titelkartusche: "Nro. 153". Ursprungswerk: "Schauplatz der fünf Theile der Welt" von Franz Johann Joseph von Reilly (Wien, 1789–1806). Koloriert
Ryh 4807 : 17

9532 Charte von den oesterreichischen Besitzungen im schwæbischen Kreise Carte de l'Autriche anterieure : nebst dem Breisgau und der Ortenau : mit Benützung der neuesten geographischen Bestimmungen, Bohnenbergers und Amans trigonometrischen Charte von Schwaben, Huebers Charte von der Landvogtey und vielen andern zuverlässigen Hilfsmitteln / entworfen und gezeichnet von K. J. Kipferling. – [Ca. 1:540000]. – Wien : im Verlage des Kunst und Industrie Comptoirs, 1804. – 1 Karte : Kupferdruck ; 44 x 55 cm. – (Atlas des österreichischen Kaiserthums)

Ursprungswerk: "Atlas des österreichischen Kaiserthums" (Wien : Kunst- und Industrie-Comptoir, 1805). Zum Teil koloriert

Ryh 4807 : 18

9533 Natur und Kunst Producten Karte von Vorder Oestreich. / gezeichnet von H. W. von Blum Frh. von Kempen ; gestochen von Bernard in Wien. – [Ca. 1:1000000]. – [Wien] : [Johann Otto], [1796]. – 1 Karte : Kupferdruck ; 25 x 33 cm. – (Natur und Kunst Producten Atlas der oestreichischen, deutschen Staaten)

Legende unten links. Nullmeridiane: Wien, Ferro. Ursprungswerk: "Natur und Kunst Producten Atlas der oestreichischen, deutschen Staaten" von Heinrich Wilhelm Blum von Kempen (Wien : Johann Otto, 1796). Koloriert
Ryh 4807 : 19

- 9534** Prospect der Statt Newenburg. – [Frankfurt a. M.] : [Merian], [erstmals 1643]. – 1 Ansicht : Kupferdruck ; 11 x 18 cm. – (Topographia Alsatiae etc.)
Titel oben Mitte. Ursprungswerk: "Topographia Alsatiae etc." hrsg. von Matthäus Merian bzw. seinen Erben (Frankfurt a. M., erstmals 1643) **Ryh 4807 : 31 A**
- 9535** Newenburg am Rhein. – [Frankfurt a. M.] : [Merian], [erstmals 1643]. – 1 Plan : Kupferdruck ; 13 x 18 cm. – (Topographia Alsatiae etc.)
Titel oben Mitte. Ursprungswerk: "Topographia Alsatiae etc." hrsg. von Matthäus Merian bzw. seinen Erben (Frankfurt a. M., erstmals 1643) **Ryh 4807 : 31 B**
- 9536** Eigentliche Contrafactur der Statt Breÿsach, wie solche von Mittag gegen Mitternacht an zu sehen. / G. A. Böckler delineau. – [Frankfurt a. M.] : [Merian], [erstmals 1643]. – 1 Ansicht : Kupferdruck ; 21 x 33 cm. – (Topographia Alsatiae etc.)
Titel oben, Legende unten. Ursprungswerk: "Topographia Alsatiae etc." hrsg. von Matthäus Merian bzw. seinen Erben (Frankfurt a. M., erstmals 1643) **Ryh 4807 : 31 C**
- 9537** Eigentliche Delineation der Statt Brÿsach, wie solche von Morgen gegen Abend anzusehen. – [Frankfurt a. M.] : [Merian], [erstmals 1643]. – 1 Ansicht : Kupferdruck ; 10 x 36 cm. – (Topographia Alsatiae etc.)
Titel oben. Ursprungswerk: "Topographia Alsatiae etc." hrsg. von Matthäus Merian bzw. seinen Erben (Frankfurt a. M., erstmals 1643) **Ryh 4807 : 32 A**
- 9538** Die Statt Brÿsach, wie sie von Abend gegen Mittag anzusehen. – [Frankfurt a. M.] : [Merian], [erstmals 1643]. – 1 Ansicht : Kupferdruck ; 17 x 36 cm. – (Topographia Alsatiae etc.)
Titel oben Mitte, Legende unten rechts. Ursprungswerk: "Topographia Alsatiae etc." hrsg. von Matthäus Merian bzw. seinen Erben (Frankfurt a. M., erstmals 1643) **Ryh 4807 : 32 B**
- 9539** Eigentlicher Grundriss der vornehmen Vestung vnd Haupt Passes Breÿsach. – [Frankfurt a. M.] : [Merian], [erstmals 1643]. – 1 Plan : Kupferdruck ; 28 x 36 cm. – (Topographia Alsatiae etc.)
Titelkartusche oben links, Legende Mitte rechts. Ursprungswerk: "Topographia Alsatiae etc." hrsg. von Matthäus Merian bzw. seinen Erben (Frankfurt a. M., erstmals 1643) **Ryh 4807 : 33 A**
- 9540** Brisach : ville forte sur le Rhein capitale de la province de Briscow situé a 48. degrez 12. min. de latitude et 29. degrez 28. minutes de longitude / L. Loisel fecit. – [Paris] : [Nicolas de Fer], [1702]. – 1 Plan : Kupferdruck ; 21 x 29 cm. – (Le théâtre de la guerre dessus et aux environs du Rhein)
Titelfeld mit Legende oben links, Massstabsleiste oben rechts. Ursprungswerk: "Le théâtre de la guerre dessus et aux environs du Rhein" von Nicolas de Fer (Paris, 1702) **Ryh 4807 : 33 B**
- 9541** Brisaci veteris prospectus = Alt Breysach : quod incomporabile est fortalitium ad dextram Rheni superioris ripam in Brisgovia situm : cum gratia et privil. S. R. I. vicariatus, in partib[us], Rheni, Sveviæ et juris Franconici / cælo et cura Matth. Seutteri, s. c. et cath. may. geogr. et chalcogr. – August. [Augsburg] : [Matthäus Seutter], [zwischen 1740 und 1760]. – 1 Plan : Kupferdruck ; 32 x 56 cm, Bildgrösse: 48 x 56 cm
Stadtansicht unten Mitte ("Alt Breysach", 15 x 35 cm), bildl. Darstellungen unten links und rechts. Titel oberhalb Karte, Erläuterungskartusche oben links, Legende unten links. Koloriert. Auf Papier aufgeklebt **Ryh 4807 : 34**
- 9542** Plan von Alt Breisach Fort Mortier und seiner Situation : c. pr. s. c. m. / par du Chaffat capitaine et ingenieur de la ville d'Ulme. – [S.l.] : [s.n.], 1735. – 1 Plan : Kupferdruck ; 50 x 70 cm
Titelkartusche mit Legende und Massstabsleiste unten links. Süden oben. Koloriert **Ryh 4807 : 35**
- 9543** Plan von Alt Breisach Fort Mortier und seiner Situation : c. pr. s. c. m. / par du Chaffat capitaine et ingenieur de la ville d'Ulme. – [S.l.] : [s.n.], 1735. – 1 Plan : Kupferdruck ; 50 x 70 cm
Titelkartusche mit Legende und Massstabsleiste unten links. Süden oben **Ryh 4807 : 36**
- 9544** Rheinfeldern. – [Frankfurt a. M.] : [Merian], [erstmals 1643]. – 1 Ansicht : Kupferdruck ; 22 x 34 cm. – (Topographia Alsatiae etc.)
Befestigungsplan unten rechts (10 x 12 cm). Titel und Wappen oben Mitte, Legende unten links. Ursprungswerk: "Topographia Alsatiae etc." hrsg. von Matthäus Merian bzw. seinen Erben (Frankfurt a. M., erstmals 1643). Auf Papier aufgeklebt **Ryh 4807 : 37 A**
- 9545** Seckingen. – [Frankfurt a. M.] : [Merian], [erstmals 1643]. – 1 Ansicht : Kupferdruck ; 21 x 32 cm. – (Topographia Alsatiae etc.)
Titel oben Mitte, Legende unten. Ursprungswerk: "Topographia Alsatiae etc." hrsg. von Matthäus Merian bzw. seinen Erben (Frankfurt a. M., erstmals 1643) **Ryh 4807 : 37 B**
- 9546** Lauffenburg. – [Frankfurt a. M.] : [Merian], [erstmals 1643]. – 1 Ansicht : Kupferdruck ; 20 x 31 cm. – (Topographia Alsatiae etc.)
Titel und Wappen oben Mitte, Legende unten. Ursprungswerk: "Topographia Alsatiae etc." hrsg. von Matthäus Merian bzw. seinen Erben (Frankfurt a. M., erstmals 1643). Auf Papier aufgeklebt **Ryh 4807 : 38 A**
- 9547** Die Statt Freÿburg im Breÿsgaw. – [Frankfurt a. M.] : [Merian], [erstmals 1643]. – 1 Vogelschaubild : Kupferdruck ; 21 x 33 cm. – (Topographia Alsatiae etc.)
Titelkartusche oben rechts, Legende unten links und rechts. Ursprungswerk: "Topographia Alsatiae etc." hrsg. von Matthäus Merian bzw. seinen Erben (Frankfurt a. M., erstmals 1643) **Ryh 4807 : 38 B**
- 9548** Fribourg est une ville forte capitale de Brisgaw, en Allemagne : située à 29. degrez 15. minutes de longitude et 47. degrez 58. minutes de latitude. – [Paris] : [Nicolas de Fer], [um 1700]. – 1 Plan : Kupferdruck ; 21 x 30 cm
Titelfeld oben rechts, Legende und Massstabsleiste unten links. Südosten oben **Ryh 4807 : 39 A**
- 9549** Fribourg. – [Paris] : [Nicolas de Fer], [um 1700]. – 1 Ansicht : Kupferdruck ; 21 x 27 cm
Titel oben Mitte. Handschriftlicher Vermerk im Register des Sammelbandes: "Freyburg ... Vue par de Fer" **Ryh 4807 : 39 B**

9550 Plan des villes et chateau de Fribourg / gravé par Montulay. – A Paris : chez Gaspar Baillieu ingenieur et geographe sur le Quay de l'Orloge du Palais au Neptune françois, [um 1710]. – 1 Plan : Kupferdruck ; 47 x 62 cm
Nebenkarte unten links: "Environs de Fribourg et de Brisac" (ca. 1:210 000, 12 x 18 cm). Titelfeld oben rechts, Massstabsleiste unten rechts
Ryh 4807 : 40

9551 Plan de ville et chateaux de Fribourg, dans le Brisgau sur le Rhin = Grund=Riss der Stadt und Vestungen Freiburg im Brisgau am obern Rhein : cu[m] grat. et priv. S. R. I. vicariat., in part. Rheni, Sveviæ, et juris Franconici / graphée aux depens de Matth. Seutter, sacræ cæsar. majest. geographe. – A Augspourg : [Matthäus Seutter], [zwischen 1740 und 1760]. – 1 Plan : Kupferdruck ; 35 x 57 cm, Bildgrösse 49 x 57 cm
Ansicht unten Mitte: "Freiburg im Breisgaw" (13 x 39 cm). Titel oberhalb Karte, Erläuterungen oben rechts, bildl. Darstellungen unten links und rechts. Koloriert. Auf Papier aufgeklebt
Ryh 4807 : 41

9552 Plan de ville et chateaux de Fribourg, dans le Brisgau sur le Rhin = Grund=Riss der Stadt und Vestungen Freiburg im Brisgau am obern Rhein : cu[m] grat. et priv. S. R. I. vicariat., in part. Rheni, Sveviæ, et juris Franconici / graphée aux depens de Matth. Seutter, sacræ cæsar. majest. geographe. – A Augspourg :

[Matthäus Seutter], [zwischen 1740 und 1760]. – 1 Plan : Kupferdruck ; 35 x 57 cm, Bildgrösse 49 x 57 cm
Ansicht unten Mitte: "Freiburg im Breisgaw" (13 x 39 cm). Titel oberhalb Karte, Erläuterungen oben rechts, bildl. Darstellungen unten links und rechts. Koloriert
Ryh 4807 : 42

9553 Eigentliche Contrafactur der Statt Costantz am Bodensee wie solche während der Belägerung Anno 1633. im Wesen gestanden. – [Frankfurt a. M.] : [Merian], [erstmal 1643]. – 1 Vogelschaubild : Kupferdruck ; 21 x 35 cm. – (Topographia Sveviae)
Titel oben, Legende unten. Ursprungswerk: "Topographia Sveviae" hrsg. von Matthäus Merian bzw. seinen Erben (Frankfurt a. M., erstmals 1643). Auf Papier aufgeklebt
Ryh 4807 : 44

9554 Costantz am Bodensee. – [Amsterdam] : [Covens et Mortier], [zwischen 1721 und 1778]. – 1 Vogelschaubild : Kupferdruck ; 40 x 50 cm
Titel und Wappen oben Mitte, Legende unten links. Westen oben. Handschriftlicher Vermerk auf der Kartenrückseite: "Constanz von Covens"
Ryh 4807 : 45

9555 Plan der Stadt u[nd] Vestung Costanz. : cum priv. s. c. m. / par du Chaffat capitaine et ingenieur du tres louable cercle de Suabe et de la ville d'Ulm. – [S.l.] : [s.n.], [um 1740]. – 1 Plan : Kupferdruck ; 32 x 26 cm
Titelkartusche mit Legende oben links, Massstabsleiste unten links. Koloriert
Ryh 4807 : 46

10.6 Franken • Franconia

10.6.1 Franken • Franconia

9556 Circulus Franconiae : Generalkarten, besondere Karten. – [Versch. Orte], 1573–1807. – 48 Kt. (in Sammelband) ; 54 cm

Systematische Gliederung nach Ryhiner: Kap. 10 (Germania), Sektion 6 (Franconia vel Germania franconica), Bd. 1 **Ryh 4901**

9557 Franciæ orientalis (vvlgo Franckenlant) descriptio / avctore Sebast. A Rotenhan. – [Ca. 1:650000]. – [Antwerpen] : [s.n.], [erschienen 1573]. – 1 Karte : Kupferdruck ; 36 x 25 cm. – (Theatrum oder Schawplatz des Erdbodems) ; 24 [1]

Titelkartusche unten rechts, Massstabsleiste unten links. Osten oben. Ursprungswerk: "Theatrum oder Schawplatz des Erdbodems" von Abraham Ortelius (Antwerpen, 1573). Koloriert. Ursprünglich zusammen mit der Karte "Monasteriensis et Osnaburgensis ..." auf einem Blatt **Ryh 4901 : 1 A**

9558 Franciæ orientalis (vvlgo Franckenlant) descriptio / avctore Sebast. A Rotenhan. – [Ca. 1:650000]. – [Antwerpen] : [s.n.], [1579]. – 1 Karte : Kupferdruck ; 36 x 25 cm. – (Theatrum orbis terrarum ; 46 [A])

Titelkartusche unten rechts, Massstabsleiste unten links. Osten oben. Ursprungswerk: "Theatrum orbis terrarum" von Abraham Ortelius (Antwerpen : Plantijn, 1579). Koloriert. Ursprünglich zusammen mit der Karte "Monasteriensis et Osnaburgensis ..." auf einem Blatt **Ryh 4901 : 1 B**

9559 Franckenlandt. = Francia orientalis : cum priuilegio / per Gerardum Mercatorem. – [Ca. 1:700000]. – [Duisburg] : [s.n.], [1585]. – 1 Karte : Kupferdruck ; 32 x 48 cm. – (Germaniae tabule geographicae)

Lateinischer Text ("Franconia dvcatvs") auf der Kartenrückseite. Titelkartusche oben rechts, Massstabskartusche unten links. Seitennumerierung (Rückseite): "P". Ursprungswerk: "Germaniae tabule geographicae" von Gerard Mercator (Duisburg, 1585) **Ryh 4901 : 2**

9560 Franckenlandt. = Francia orientalis : cum priuilegio / per Gerardum Mercatorem. – [Ca. 1:700000]. – Amstelodami [Amsterdam] : sumptibus Henrici Hondÿ, a.o 1627. – 1 Karte : Kupferdruck ; 32 x 48 cm. – (Gerardi Mercatoris atlas sive cosmographicae meditationes de fabrica mundi et fabricati figura)

Titelkartusche oben rechts, Massstabskartusche unten links. Seitennumerierung (Rückseite): "274", "275" (oben), "Ffffff" (unten). Ursprungswerk: "Gerardi Mercatoris atlas sive cosmographicae meditationes de fabrica mundi et fabricati figura" hrsg. von H. Hondius (Amsterdam, 1630). Koloriert **Ryh 4901 : 3**

9561 Francia orientalis, vvlgo Franconia / autore Sebastiano a Rotenhan. – [Ca. 1:720000]. – Colon. Agrip. [Köln] : Iohan Buchsemecher excudit, [1600]. – 1 Karte : Kupferdruck ; 21 x 29 cm. – (Geographisch Handtbuch) Titel oberhalb Karte, Porträt "Ivlivs dei gratia episcopus Vvrcebvrg: Franciæ orient: dvx. [et]c." unten links. Süden oben. Deutscher Text auf der Rückseite. Ursprungswerk: "Geographisch Handtbuch" von Matthias Quad (Köln : J. Bussemacher, 1600) **Ryh 4901 : 4 A**

9562 Franconia vulgo Franckenlandt. – [Ca. 1:620000]. – [Amsterdam] : excudit Guiljelmus Blaeu, [1647]. –

1 Karte : Kupferdruck ; 37 x 48 cm. – (Novvs Atlas, das ist Weltbeschreibung. [Erster Teil]) Deutscher Text auf der Kartenrückseite ("Hertzogthumb Franckenland"). Titelkartusche unten links, Massstabsleiste oben rechts. Seitennummer (Rückseite): "Y" (unten). Ursprungswerk: 1. Teil des "Novus Atlas" hrsg. von Willem und Joan Blaeu (Deutsche Ausgabe. – Amsterdam, 1647). Koloriert **Ryh 4901 : 4 B**

9563 Nova Franconiaë descriptio / sculptum apud Abrahamum Goos. – [Ca. 1:690000]. – Amstelodami [Amsterdam] : apud Joannem Janssonium, Anno 1632. – 1 Karte : Kupferdruck ; 32 x 40 cm, Bildgröße 45 x 56 cm Porträts und Stadtansichten am Rand **Ryh 4901 : 5**

9564 Franconiaë nova descriptio. – [Ca. 1:620000]. – [Amsterdam] : Johannes Janssonius excud., [um 1680]. – 1 Karte : Kupferdruck ; 40 x 52 cm. – (Joannis Janssonii novus atlas) Widmungskartusche oben rechts: "Reverendissim. [et] illustrissimo principi ac Domino D.no Francisco, episcopo Bambergensi [et] Wirceburgensi, Franciæ orientalis duci, Domino suo clementissimo, humillime offert Nicolaus Rittershusius U. I. D.". Titelkartusche unten links, Massstabskartusche unten rechts. Ursprungswerk: "Joannis Janssonii novus atlas", Bd. 1 (Amsterdam, um 1680). Auf Papier aufgeklebt **Ryh 4901 : 6**

9565 Franconia vulgo Franckenlandt. – [Ca. 1:860000]. – [Frankfurt a. M.] : M. Merian ex., [erstmal 1633]. – 1 Karte : Kupferdruck ; 26 x 34 cm. – (Theatrum Europaeum)

Titelkartusche unten links, Massstabskartusche oben rechts. Ursprungswerk: "Theatrum Europaeum" hrsg. von M. Merian, bzw. seinen Erben, Band 2 (Frankfurt, erstmal 1633). Auf Papier aufgeklebt **Ryh 4901 : 8**

9566 Franconia. : neue Carten des gantzen Fränckischen Kraÿses. – [Ca. 1:730000]. – [Frankfurt a.M.] : [Merian], [erstmal 1648]. – 1 Karte : Kupferdruck ; 28 x 37 cm. – (Topographia Franconiae)

Titelkartusche oben links, Massstabsleiste unten rechts. Ursprungswerk: "Topographia Franconiae" (Frankfurt a.M. : Merian, erstmal 1648). Auf Papier aufgeklebt **Ryh 4901 : 9**

9567 Franconia : neue Carten des gantzen Fränckischen Kraÿses / Jacob Sandrart sculp: et excudit. – [Ca. 1:700000]. – [Nürnberg] : [Jakob von Sandrart], [zwischen 1660 und 1710]. – 1 Karte : Kupferdruck ; 28 x 36 cm

Titelkartusche oben links, Massstabsleiste unten rechts. Auf Papier aufgeklebt **Ryh 4901 : 10**

9568 Cercle de Franconie : divisé en ses principaux estats ecclesiastiques, laiques et villes imperiales : avec privilege du roy pour vingt ans / par le Sr. Sanson geographe ord.re du roy. – [Ca. 1:600000]. – A Paris : chez Pierre Mariette rue St. Iacques a l'Esperance, 1669. – 1 Karte :

Kupferdruck ; 40 x 49 cm Koloriert **Ryh 4901 : 11**

9569 Le cercle de Franconie : subdivisé en tous les estats qui le composent : avec priuilege du roy, pour vingt-ans / dressé sur les memoires les plus nouveaux par le Sr. Sanson, geographe ordinaire du roy ; [Kartusche:] F. C.

[=François Chauveau]. – [Ca. 1:490000]. – A Paris : chez H. Jaillot joignant les grands Augustins aux deux globes, 1674. – 1 Karte auf 2 Blättern : Kupferdruck ; 53 x 85 cm
Titel oben: "Le cercle de Franconie ou sont les eveschés de Wurtzburg, de Bamberg, et d'Aichstet, ...". Koloriert **Ryh 4901 : 12**

9570 Le cercle de Franconie : subdivisé en tous les estats qui le composent : avec priuilege du roy, pour vingt-ans / dressé sur les memoires les plus nouueaux par le Sr. Sanson, geographe ordinaire du roy. – [Ca. 1:510000]. – A Paris : chez H. Jaillot joignant les grands Augustins aux deux globes, 1692. – 1 Karte auf 2 Blättern : Kupferdruck ; 52 x 84 cm
Titel oben: "Le cercle de Franconie ou sont les eveschés de Wurtzburg, de Bamberg, et d'Aichstet, ...". Koloriert **Ryh 4901 : 13**

9571 Le cercle de Franconie : divisé en tous les estats qui le composent, á l'usage de Monseigneur le Duc de Bourgogne / par son tres humble et tres obeissant serviteur H: Jaillot. – [Ca. 1:600000]. – [Paris] : [Alexis-Hubert Jaillot], [um 1670]. – 1 Karte : Kupferdruck ; 44 x 59 cm
Titel oberhalb Karte: "Nova circuli Franconiae tabula, ad usum serenissimi Burgundiae ducis". Titeltasche oben links, Massstabskartusche unten links. Koloriert **Ryh 4901 : 15**

9572 Le cercle de Franconie : divisé en tous les estats qui le composent, á l'usage de Monseigneur le Duc de Bourgogne / par son tres humble et tres obeissant serviteur H: Jaillot. – [Ca. 1:600000]. – A Amsterdam : chez R. [et] J. Ottens, [zwischen 1725 und 1750]. – 1 Karte : Kupferdruck ; 44 x 59 cm
Titel oberhalb Karte: "Nova circuli Franconiae tabula, ad usum serenissimi Burgundiae ducis". Titeltasche oben links, Massstabskartusche unten links. Koloriert **Ryh 4901 : 17**

9573 Circulus Franconicus, in quo sunt episcopatus Wurtzburg, Bamberg et Aichstet. status equitum Teutonicor ducatus Coburgensis. marchionatus Cullembach, et Onspach. comitatus Henneberg, Wertheim, Holach, Reinec, Papenheim, Erpach, Schwartzenberg, et Castel. baronatus Sensheim. et territorium Norinbergense / per F. de Wit. – [Ca. 1:530000]. – Amstelodami [Amsterdam] : [Frederick de Wit], [zwischen 1659 und 1688]. – 1 Karte : Kupferdruck ; 47 x 56 cm
Titeltasche mit Wappen unten rechts, Massstabskartusche unten links. Koloriert **Ryh 4901 : 18**

9574 Circulus Franconicus, in quo sunt episcopatus Wurtzburg, Bamberg et Aichstet. status equitum Teutonicor ducatus Coburgensis. marchionatus Cullembach, et Onspach. comitatus Henneberg, Wertheim, Holach, Reinec, Papenheim, Erpach, Schwartzenberg, et Castel. baronatus Sensheim. et territorium Norinbergense / per F. de Wit. – [Ca. 1:530000]. – Amstelodami [Amsterdam] : ex officina I. Covens [et] C. Mortier, [zwischen 1721 und 1778]. – 1 Karte : Kupferdruck ; 47 x 55 cm
Titeltasche mit Wappen unten rechts, Massstabskartusche unten links. Koloriert **Ryh 4901 : 19**

9575 Circulus Franconicus, in quo sunt episcopatus Wurtzburg, Bamberg et Aichstet, status equitum Teutonicor ducatus Coburgensis, marchionatus Cullembach et Onspach, comitatus Henneberg, Wertheim, Holach, Reinec, Papenheim, Erpach, Schwartzenberg, et Castel, baronatus Sensheim, et territorium Norinber[g]e : cum privilegio / per T. Danckerts. – [Ca. 1:640000]. – Amstelodami [Amsterdam] : [Theodorus Danckerts], [nach 1696]. – 1 Karte : Kupferdruck ; 49 x 57 cm
Titeltasche oben links, Massstabsleisten oben Mitte. Koloriert. Auf Papier aufgeklebt **Ryh 4901 : 20**

9576 Circulus Franconicus : divisa in ducatus Coburgi, Franconiae, et episcopatus Wurtzburgi, Bambergae, et Stadii, marchionatus Culmbachii, et Onspachii; comitatus Hennenbergae, Rheineci, Wertheimii, Erpachia, Limburgi, Hollae, Suartenburgi, et Castellae : c. p. / per Ger: et Leon: Valk. – [Ca. 1:560000]. – [Amsterdam] : [Valck], [nach 1705]. – 1 Karte : Kupferdruck ; 47 x 57 cm
Titel oben Mitte, Legende oben links, Massstabsleisten oben rechts. Koloriert **Ryh 4901 : 21**

9577 Circuli Franconiae pars orientalis et potior novissime delineata : quam illustrissimis generosissimis ac excellentissimis dn dn toti[us] circ. Francon. legatis pro salute publ Norimbergae congregatis dominis suis gratis humillime d. d. d. = Oberer und gröster Theil des gantzen hochlöbl. Fränkischen Craisses / Io. Bapt. Homann. – [Ca. 1:440000]. – Norimbergae [Nürnberg] : [Johann Baptist Homann], [zwischen 1702 und 1715]. – 1 Karte : Kupferdruck ; 54 x 47 cm
Titeltasche (lateinisch) oben rechts, deutscher Titel oben. Massstabsleisten unten rechts. Koloriert **Ryh 4901 : 22**

9578 Circuli Franconiae pars orientalis et potior novissime delineata : quam illustrissimis generosissimis ac excellentissimis dn dn toti[us] circ. Francon. legatis pro salute publ Norimbergae congregatis dominis suis gratis humillime d. d. d. = Erster und gröster Theil des gantzen hochlöbl. Fränkischen Craisses / Io. Bapt. Homann. – [Ca. 1:440000]. – Norimbergae [Nürnberg] : [Johann Baptist Homann], [zwischen 1702 und 1715]. – 1 Karte : Kupferdruck ; 54 x 47 cm
Titeltasche (lateinisch) oben rechts, deutscher Titel oben. Massstabsleisten unten rechts. Koloriert **Ryh 4901 : 23**

9579 Circuli Franconiae pars occidentalis, exhibens simul integrum fere electoratum Moguntinum : quem una cum tractu totius Moeni fluminis reverendissimo et eminentissimo principi ac d.no d.no Lothario Francisco s. sedis Mog. archi episc. S. R. I. per germ. archi cancellario et electori, episc. Bambergensi, domino suo clementissimo humillimè offert = Unterer und mindere Theil des gantzen hochlöbl. Fränkischen Craisses / Author Io. Bapt. Homann. – [Ca. 1:440000]. – Norimbergae [Nürnberg] : [Johann Baptist Homann], [zwischen 1702 und 1715]. – 1 Karte : Kupferdruck ; 54 x 47 cm
Titeltasche (lateinisch) und Porträts unten links, deutscher Titel oben. Massstabsleiste unten Mitte. Koloriert **Ryh 4901 : 24**

9580 Electoratus Moguntinus : ut et palatin: infer. Hassiæ [et] fluminis Moeni aliqua pars exhibens simul occid: circ: Franconiae partes nimiru[m] infimam part. episc. Würtz: comit. Werth: Reineck, Hohenl: [et] Erpach etc. geogr. exhibitus = Anderer und mindere Theil des gantzen hochlöbl. Fränckischen Craisses / conante Ioh. Bapt. Homanno s. c. m. geogr. – [Ca. 1:440000]. – [Nürnberg] : [Johann Baptist Homann], [nach 1716]. – 1 Karte : Kupferdruck ; 54 x 47 cm
Titelkartusche (lateinisch) unten links, deutscher Titel oben.
Teilweise koloriert **Ryh 4901 : 25**

9581 Circulus Franconicus, in quo continentur episcopat. Würtzburgens. Bambergensis, et Aichstadiensis, status equitum Teutonicorum, ducat. Coburgensis, marchionat. Culmbac, Baruth. et Onoldinus, principatus Schwarzenberg. comitat. Henneberg, Wertheim, Holach, Reineck, Pappenheim, Erpach, Hanau, Castell. baronatus Sensheim, territor. Noribergense : cu[m] gr. et pr. S. R. I. vicariat[ibus] in part. Rheni Sveviæ et juris Franconici / accurate delineatus per Matthæum Seutter, sac. cæs. maj. geogr. – [Ca. 1:450000]. – Aug. V. [Augsburg] : [Matthäus Seutter], [zwischen 1740 und 1760]. – 1 Karte : Kupferdruck ; 48 x 56 cm
Nebenkarte oben rechts: "Comit. Erbacensis" (9 x 6 cm).
Titelkartusche unten links, Kartusche mit Legende und Massstabsleisten oben links. Koloriert **Ryh 4901 : 26**

9582 Circulus Franconicus, in quo continentur episcopat. Würtzburgens. Bambergensis, et Aichstadiensis, status equitum Teutonicorum, ducat. Coburgensis, marchionat. Culmbac, Baruth. et Onoldinus, principatus Schwarzenberg. comitat. Henneberg, Wertheim, Holach, Reineck, Pappenheim, Erpach, Hanau, Castell. baronatus Sensheim, territor. Noribergense : cu[m] gr. et pr. S. R. I. vicariat[ibus] in part. Rheni Sveviæ et juris Franconici / accurate delineatus per Tobiam Conradum Lotter geogr. – [Ca. 1:450000]. – Aug. V. [Augsburg] : [Tobias Konrad Lotter], [nach 1758]. – 1 Karte : Kupferdruck ; 48 x 56 cm
Nebenkarte oben rechts: "Comit. Erbacensis" (9 x 6 cm).
Titelkartusche unten links, Kartusche mit Legende und Massstabsleisten oben links. Koloriert **Ryh 4901 : 27**

9583 Circulus Franconicus ad orientem vergens : cum regionibus contiguis / curante Christophoro Weigelio ; M. K[auffer] sc. – [Ca. 1:650000]. – [Nürnberg] : [Christoph Weigel], [nach 1710]. – 1 Karte : Kupferdruck ; 37 x 32 cm
Titelkartusche oben rechts, Massstabsleisten unten rechts. Koloriert **Ryh 4901 : 28**

9584 Circulus Franconicus ad occidentem vergens : cum regionibus contiguis / curante Christophoro Weigelio ; M. K[auffer] sc. – [Ca. 1:650000]. – [Nürnberg] : [Christoph Weigel], [nach 1710]. – 1 Karte : Kupferdruck ; 37 x 32 cm
Titelkartusche unten links, Massstabsleiste unten Mitte. Koloriert **Ryh 4901 : 29**

9585 Partie orientale du cercle de Franconie : suivant les dernieres observations / par le Rouge. – [Ca. 1:440000]. –

A Paris : [Georges Louis Le Rouge] ruë des Augustins, 1743. – 1 Karte : Kupferdruck ; 54 x 47 cm
Titel oberhalb Karte: "Partie de la Franconie contenant les evechés de Bamberg, de Wurtzb[er]g, et d'Aigstet". Koloriert **Ryh 4901 : 30**

9586 L'electorat de Mayence partie de la Hesse et du palatinat du Rhin : avec privilege du roy / par le Sr. le Rouge ingenieur geographe du roy. – [Ca. 1:440000]. – A Paris : chez le Rouge ruë des Augustins vis a vis le Panier fleuri, 1743. – 1 Karte : Kupferdruck ; 54 x 48 cm
Titel oberhalb Karte: "Basse partie du cercle de Franconie l'electorat de Mayence, le comté de VVert[h]eim Reineck et d'Erpach, [et]c.". Koloriert **Ryh 4901 : 31**

9587 Circuli Franconiæ pars orientalis et potior novissime delineata : quam illustrissimis generosissimis ac excellentissimis dn dn toti[us] circ. Francon. legatis pro salute publ Norimbergæ congregatis dominis suis gratiosis humillime d. d. d. = Erster und groster Theil des gantzen hochlöbl. Fränckischen Craisses : c. privil. / Petrus Schenk. – [Ca. 1:440000]. – [Amsterdam] : [Pieter Schenk], [nach 1686]. – 1 Karte : Kupferdruck ; 54 x 47 cm
Titelkartusche (lateinisch) oben rechts, deutscher Titel oben.
Massstabsleisten unten rechts. Koloriert **Ryh 4901 : 32**

9588 Partie orientale du cercle de Franconie : dressée sur les mémoires les plus nouveaux = Prima maximaque totius illustrissimi circuli Franconiæ pars / I. C. [Johannes Condet] s. – [Ca. 1:440000]. – A Amsterdam : chez Còvens et Mortier, [zwischen 1721 und 1778]. – 1 Karte : Kupferdruck ; 53 x 46 cm
Franz. Titelkartusche oben rechts, lat. Titel oberhalb Karte, Kartusche mit Massstabsleisten und Legende unten rechts. Koloriert **Ryh 4901 : 34**

9589 L'electorat de Mayence, le bas palatinat, et une partie du pays de Hesse et de la rivièrè du Mein : représentant ensemble les parties du cercle occidental de Franconie, savoir la plus basse partie de l'evêché de Wurtzbourg, le comté de Wertheim, Reineck, Hohenlo; Erpach [et]c. : dressée sur les mémoires les plus nouveaux = Altera et minor pars totius illustrissimi Franconiæ circuli / I. Condet s. – [Ca. 1:450000]. – A Amsterdam : chez Còvens et Mortier, [zwischen 1721 und 1778]. – 1 Karte : Kupferdruck ; 53 x 46 cm
Franz. Titelkartusche unten links, lat. Titel oberhalb Karte. Koloriert **Ryh 4901 : 35**

9590 Cercle de Franconie : qui comprend les evêchés de Wurtzbourg, de Bamberg et d'Aichstet; les marquissats de Culmbach et d'Anspach; et les comtés d'Henneberg, d'Hohenlohe, de Vertheim, de Reineck, d'Erpach [et]c. : avec privilege / par le Sr. Robert géographe ord. du roy ; [Kartusche:] Haussard sculp. – [Ca. 1:480000]. – [Paris] : [G. et D. Robert de Vaugondy], 1752. – 1 Karte : Kupferdruck ; 47 x 55 cm. – (Atlas universel / G. und D. Robert de Vaugondy)

Ursprungswerk: "Atlas universel" von G. und D. Robert de Vaugondy (Paris, erschienen 1757/58). Titel auf Kartenrückseite "Franconie". Grenzen koloriert
Ryh 4901 : 36

9591 Cercle de Franconie : qui comprend les évêchés de Wurtzbourg, de Bamberg et d'Aichstet, les marquisats de Culmbach et d'Anspach; et les comtés d'Henneberg, d'Hohenlohe, de Vertheim, de Reineck, d'Erpach [et]c. / par le Sr. Robert géographe ord. du roy ; par P. Santini. – [Ca. 1:490000]. – A Venise : chez Mr. Remondini, 1778. – 1 Karte : Kupferdruck ; 46 x 54 cm. – (Atlas universel / P. Santini, G. A. Remondini ; Vol. 1, Karte 31) Blattnummer oben rechts: P. I. 3J. [=P. I. 31]. Ursprungswerk: Neuauflage des "Atlas universel" von P. Santini (Venedig, 1776) durch G. A. Remondini (Venedig, 1784). Koloriert **Ryh 4901 : 37**

9592 Il circolo di Franconia diviso ne suoi stati : di nuova proiezione : con privilegio dell'ecc.mo senato / G. Zuliani inc. ; G. Pitteri scr. – [Ca. 1:820000]. – Venezia : presso Antonio Zatta, 1781. – 1 Karte : Kupferdruck ; 40 x 30 cm. – (Atlante novissimo) Numerierung oben rechts: "F. XIV.". Ursprungswerk: Band 2 des "Atlante novissimo" von Antonio Zatta (Venezia, ca. 1788). Auf Papier aufgeklebt. Koloriert **Ryh 4901 : 38**

9593 Der Fraenkische Kreis : mit röm. kays. allergn. Freyheit = Charte géographique du cercle de Franconie / von F. L. Güssefeld ; I. M. Schmidt sc. – [Ca. 1:530000]. – Nürnberg : bey denen Homaennischen Erben, 1782. – 1 Karte : Kupferdruck ; 44 x 54 cm Nullmeridian: Ferro. Koloriert **Ryh 4901 : 39**

9594 Der Fränkische Kreis. – [Ca. 1:1000000]. – [Wien] : [F. J. J. von Reilly], [zwischen 1789 und 1806]. – 1 Karte : Kupferdruck ; 22 x 24 cm. – (Schauplatz der fünf Theile der Welt ; No. 199) Titeltartusche und Massstabsleiste oben links. Numerierung innerhalb der Titeltartusche: "Nro. 199.". Ursprungswerk: "Schauplatz der fünf Theile der Welt" von Franz Johann Joseph von Reilly (Wien, 1789–1806). Koloriert **Ryh 4901 : 40**

9595 Der Fränkische Kreis / D. F. Sotzmann del. ; A: Ferdinand Schmidt sculp. – [Ca. 1:970000]. – [Berlin] : [s.n.], [1796]. – 1 Karte : Kupferdruck ; 25 x 29 cm. – (D. F. Sotzmann's Sammlung von Landkarten für Schulen ; No. 9) Titel oben links. Numerierung oben rechts: "IX.". Ursprungswerk: "D. F. Sotzmann's Sammlung von Landkarten für Schulen" (Berlin, 1796). Koloriert **Ryh 4901 : 41**

9596 Charte vom fränkischen Kreise : nach den berühmtesten Hilfsmitteln neu entworfen / von F. L. Güssefeld. – [Ca. 1:540000]. – Weimar : im Verlage des Industrie-Comptoirs, 1797. – 1 Karte : Kupferdruck ; 44 x 53 cm Nullmeridian: Ferro. Koloriert **Ryh 4901 : 42**

9597 Charte von dem Fränkischen Kreise : nach Murdochischer Projection entworfen, nach den bewährtesten astronomischen Ortsbestimmungen und nach den neuesten politischen Veränderungen berichtet bis zum Januar 1804 / gezeichnet von F. H. Kreybich. – [Ca.

1:560000]. – Weimar : im Verlage des L[andes]-Ind[ustrie]-Compt[oirs], 1804. – 1 Karte : Kupferdruck ; 43 x 51 cm Koloriert **Ryh 4901 : 43 A**

9598 Charte von dem nordwestlichen Theile des Königreichs Bayern, dem Grossherzogthume Würzburg, dem Fürstenthume Aschaffenburg [et]c.c., oder der Maÿn / entworfen von F. H. Kreybich und nach der gegenwärtigen politischen Lage eingerichtet. – [Ca. 1:570000]. – Weimar : im Verlage des Geographischen Instituts, im August 1807. – 1 Karte : Kupferdruck ; 43 x 51 cm Titel oberhalb Karte: "Interims-Charte vom Frieden von Tilsit, den 9. July 1807, bis zum allgemeinen Frieden von Europa". Koloriert **Ryh 4901 : 43 B**

9599 Der Fränkische Kreis nebst den angränzenden Laendern : nach vielen bisher noch nicht benützten Handzeichnungen einzelner Gegenden und andern vorzüglichen Hilfs-Mitteln mit Sorgfalt verzeichnet und nach den neusten Laender-Vertheilungen geordnet / von C. F. Hammer, Hauptmann und Kassier des Fränkischen Kreises ; gestochen von Carl Frid: Lochner Nürnberg. 1803. – [Ca. 1:420000]. – Zu Nürnberg : im Verlag der kaiserlich privilegierten Homännischen Handlung, 1804. – 1 Karte : Kupferdruck ; 59 x 69 cm Widmung unterhalb Karte: "Den höchsten und hohen Staenden des hochloeblichen Fraenkischen Kreises ehrfurchtsvollst gewidmet von dem Verfasser". Nullmeridian: Ferro. Koloriert **Ryh 4901 : 44**

9600 Charte von Franken : nach Murdochischer Projection und den besten Hilfsmitteln gezeichnet / von F. H. Kreybich und nach dem Pressburger Frieden und der rheinischen Confoederations-Acte eingetheilt im September 1806. – [Ca. 1:560000]. – Weimar : im Verlage des Geographischen Instituts, 1806. – 1 Karte : Kupferdruck ; 43 x 51 cm Koloriert **Ryh 4901 : 45**

9601 Nordgaviæ veteris delineatio : pro ut ejus status conditioque se habuit seculo IX. et X. tempore imperatorum Carolingicorum ac Saxoniorum / geographice designata per Ioh: Henricum de Falckenstein. – [Ca. 1:530000]. – Suabacensi [Schwabach] : in lucem autem emissa a Iohanne Iacobo Enderes, 1735. – 1 Karte : Kupferdruck ; 45 x 53 cm Koloriert **Ryh 4901 : 51**

9602 Delineatio Nordgoviaë veteris : prout ejus facies seculo XI. [et] XII. fuit : cum privilegio sac. cæs. majestatis / geographice designata per Iohannem Henricvm de Falckenstein c. a. b. o. ; ac in lucem emissa sumptibus Homannianorum Heredum. – [Ca. 1:540000]. – Norib. [Nürnberg] : [Homännische Erben], 1733. – 1 Karte : Kupferdruck ; 44 x 53 cm Nebenkarte oben rechts: "Conspectus fossæ Carolinæ pro conjungendo Danubio [et] Rheno" (13 x 17 cm). Koloriert. Auf Papier aufgeklebt **Ryh 4901 : 52**

9603 Pagus Rangowe : ex medio ævo restitutus cum locis, quorum in vetustis chartis mentio sit, secundum pro

nunciacionem et orthographiam veterum Francorum addita brevi expositione historica / auctore Ioanne Sigism. Strebelio, consiliario intimo Onoldino ; Rupp. Adam Schneider sculp. Fürth. – [Ca. 1:150000]. – Schwabach : zu finden in der Enderesischen Buchhandlung, 1757. – 1 Karte : Kupferdruck ; 46 x 55 cm
Titelkartusche oben rechts, Massstabskartusche unten links

Ryh 4901 : 53

9604 Serenissimo principi ac domino, domino Alexandro Ferdinando S. R. I. principi de Tour [et] Taxis comiti vallis Saxinae, baroni ab Impden, domino dynastiarum liberarum S. R. I. Eglingen [et] Osterhofen, Dimmingen, Marktischingen, Trugenhoven, Duttenstein, Wolverthem, Rostom, Meusegem [et] Lerbeek, mareschalleo hæreditario comit. Hannoniae s. c. m. majest. consiliario intimo, [et] ad comitia imperii universalia commissario principali, regionum ordinum pol. aquilæ albæ [et] S. Huberti equiti [et] generali veredariorum per imperium, Burgundiem [et] Belgium præfecto hæreditario princip. ac domino clementissimo Franconiae postarvm tabulam hanc geographicam sacram esse cupiunt / editores [et] servi humillimi Homanniani Heredes. – [Ca. 1:370000]. – Norimb. [Nürnberg] : [Homännische Erben], a.o 1759. – 1 Karte auf 4 Blättern : Kupferdruck ; Gesamtgrösse 69 x 76 cm

Titel der Einzelblätter jeweils: "Cours de postes dans la Franconie, ...". Einzelblätter numeriert ("I. Fol." bis "IV. Fol.").
Zum Teil koloriert

Ryh 4901 : 56

10.6.2 Franken • Franconia

Zur Fortsetzung vorgesehener Band • Volume to be continued

[Ryh 4902]

10.6.3 Franken • Franconia

9605 Franconia ecclesiastica : Bamberg, Würzburg, Eichstätt, Mergentheim, Hohenlohe, Wertheim, verschiedene Grafschaften. – [Versch. Orte], 1647–1808. – 39 Kt. (in Sammelband) ; 54 cm
Systematische Gliederung nach Ryhiner: Kap. 10 (Germania), Sektion 6 (Franconia vel Germania franconica), Bd. 3 **Ryh 4903**

9606 Tabula geographica novissima principalis episcopatus Bambergensis : demonstratis omnibus toparchys et præfecturis, etiam in ducatu Carinthiæ à fundatoribus pleno jure collatis cum confiniis aliorum S. R. I. statuum : cum gratia et privilegio S. R. Imp. vicariat. in partib. Rheni, Sueviæ, et juris Franconici / a Matthæo Seuttero, s. c. m. geogr. – [Ca. 1:210000]. – Aug. Vind. [Augsburg] : [Matthäus Seutter], [zwischen 1746 und 1760]. – 1 Karte : Kupferdruck ; 42 x 55 cm, Bildgrösse 50 x 57 cm

Nebenkarte oben Mitte ("Pars ducatus Carinthiæ", 12 x 15 cm) und oben rechts ("Pallatium celeberrimum Pommersfeldense", 13 x 16 cm). Titelkartusche oben links, Erläuterungen unten ("Descriptio chronologica ..."). Koloriert

Ryh 4903 : 2

9607 Tabula geographica novissima principalis episcopatus Bambergensis : demonstratis omnibus

toparchys et præfecturis, etiam in ducatu Carinthiæ à fundatoribus pleno jure collatis cum confiniis aliorum S. R. I. statuum : cum gratia et privilegio S. R. Imp. vicariat. in partib. Rheni, Sueviæ, et juris Franconici / a Tob. Conrad Lotter, geogr. – [Ca. 1:210000]. – Aug. Vind. [Augsburg] : [Tobias Konrad Lotter], [nach 1758]. – 1 Karte : Kupferdruck ; 42 x 55 cm, Bildgrösse 50 x 57 cm
Nebenkarte oben Mitte ("Pars ducatus Carinthiæ", 12 x 15 cm) und oben rechts ("Pallatium celeberrimum Pommersfeldense", 13 x 16 cm). Titelkartusche oben links, Erläuterungen unten ("Descriptio chronologica ..."). Koloriert

Ryh 4903 : 3

9608 Sac. Rom. Imperii principatus [et] episcopatus Bambergensis nova tabula geographica : in qua non solum omnes ejusdem toparchiæ officia et præfecturæ proximæ et remotæ, sed etiam dominatus Carinthiaci à SS. imperatorib[us] Henrico et Cunegunda præfato episcopatus non tam titulo dotis quam donationis annexi cum vicinis finitimorum quorundam S. R. I. statuum confinijs exhibentur : cum privilegio / à Io. Bapt. Homanno s. c. m. geographo. – [Ca. 1:250000]. – Norimbergæ [Nürnberg] : [Johann Baptist Homann], [nach 1716]. – 1 Karte : Kupferdruck ; 47 x 56 cm
Nebenkarte oben Mitte : "Carinthiæ Bambergensis tabula specialis" (13 x 15 cm). Titelkartusche oben links, Massstabsleisten unten links. Koloriert. Handschriftlicher Vermerk auf der Kartenrückseite: "Episcopatus Bambergensis von Homan 1.te Edition" **Ryh 4903 : 4**

9609 Sac. Rom. Imperii principatus [et] episcopatus Bambergensis nova tabula geographica : in qua non solum omnes ejusdem toparchiæ officia et præfecturæ proximæ et remotæ, sed etiam dominatus Carinthiaci à SS. imperatorib[us] Henrico et Cunegunda præfato episcopatus non tam titulo dotis quam donationis annexi cum vicinis finitimorum quorundam S. R. I. statuum confinijs exhibentur / à Io. Bapt. Homanno s. c. m. geographo. – [Ca. 1:250000]. – Norimbergæ [Nürnberg] : [Johann Baptist Homann], [nach 1716]. – 1 Karte : Kupferdruck ; 47 x 56 cm
Nebenkarte oben Mitte : "Carinthiæ Bambergensis tabula specialis" (13 x 15 cm). Titelkartusche oben links, Massstabsleisten unten links. Koloriert. Handschriftlicher Vermerk auf der Kartenrückseite: "Episcop: Bamberg nova tabula Hom. 2.te Edition" **Ryh 4903 : 5**

9610 Das Bisthum Bamberg. – [Ca. 1:690000]. – [Wien] : [F. J. J. von Reilly], [zwischen 1789 und 1806]. – 1 Karte : Kupferdruck ; 21 x 25 cm. – (Schauplatz der fünf Theile der Welt ; No. 200)
Titelkartusche oben links, Massstabsleiste oben Mitte. Numerierung innerhalb der Titelkartusche: "Nro. 200.". Ursprungswerk: "Schauplatz der fünf Theile der Welt" von Franz Johann Joseph von Reilly (Wien, 1789–1806). Koloriert **Ryh 4903 : 6**

9611 Des Bisthums Bamberg nördliche Aemter. – [Ca. 1:260000]. – [Wien] : [F. J. J. von Reilly], [zwischen 1789 und 1806]. – 1 Karte : Kupferdruck ; 19 x 29 cm. – (Schauplatz der fünf Theile der Welt ; No. 201)
Titelkartusche und Massstabsleiste oben links. Numerierung innerhalb der Titelkartusche: "Nro. 201.". Ursprungswerk: "Schauplatz der fünf Theile der Welt" von Franz Johann Joseph von Reilly (Wien, 1789–1806). Koloriert **Ryh 4903 : 7**

9612 Des Bisthums Bamberg südliche Aemter. – [Ca. 1:260000]. – [Wien] : [F. J. J. von Reilly], [zwischen 1789 und 1806]. – 1 Karte : Kupferdruck ; 20 x 30 cm. – (Schauplatz der fünf Theile der Welt ; No. 202)
Titelkartusche unten links, Massstabsleiste oben rechts.
Numerierung innerhalb der Titelkartusche: "Nro. 202."
Ursprungswerk: "Schauplatz der fünf Theile der Welt" von Franz Johann Joseph von Reilly (Wien, 1789–1806). Koloriert

Ryh 4903 : 8

9613 Karte von dem Hochstift und Fürstenthum Bamberg nebst verschiedenen angraenzenden Gegenden : in vier Blättern / herausgegeben von Joannes Roppelt Professor der Mathematik zu Bamberg. – [Ca. 1:180000]. – In Nürnberg : in der Schneider u: Weigel. K. K. priv. Kunsth., 1800. – 1 Karte auf 4 Blättern : Kupferdruck ; je 36 x 36 cm

Koloriert

Ryh 4903 : 9–12

1800. – 1 Blatt.

Ryh 4903 : 9

1800. – 1 Blatt.

Ryh 4903 : 10

1800. – 1 Blatt.

Ryh 4903 : 11

1800. – 1 Blatt.

Ryh 4903 : 12

9614 Special=Charte des Chur=Baierschen Fürstenthums Bamberg nebst verschiedenen angränzenden Lændern : nach den neuesten, durch den mit dem König von Preussen, errichteten Austausch-Vertrag bestimmten Gränzen, und besonderer Bemerkung aller in diesem Lande befindlichen R: Ritterschäftlichen Besitzungen : nach eigenen astron: Messungen und andern Original-Handzeichnungen entworfen / von Ioannes Roppelt Profesor der Mathematik. – [Ca. 1:180000]. – Nürnberg : in der kaiserl. priv. Kunsthandl: Ad: Gottl: Schneider u: Weigels, 1804. – 1 Karte auf 4 Blättern : Kupferdruck ; je 36 x 36 cm

Koloriert

Ryh 4903 : 13–14

1804. – 2 Blätter.

Ryh 4903 : 13

1804. – 2 Blätter.

Ryh 4903 : 14

9615 Special=Charte der kön. baier. Provinz Bamberg : nach der neuen Eintheilung in die Landgerichte, nebst den Pegniz und Rezat den Erlanger u. Neustädterkreis ingl. einen Theil von Naubkreis u. den Baireuther Oberlande / auf das genaueste gezeichnet von Ioannes Roppelt Professor der Mathematik. – [Ca. 1:180000]. – Nürnberg : in der kön. baier. priv. Landkartenhandlung Ad: Gottl: Schneider u: Weigels, 1808. – 1 Karte auf 4 Blättern : Kupferdruck ; 73 x 72 cm

Koloriert

Ryh 4903 : 15

9616 Ducatus Franciæ orientalis seu Sac. Rom. Imperij principatus et episcopatus Herbipolensis vulgo Würtzburgensis : cum omnibus suis officiis et pertinentijs / geographice exhibitus à Ioh. Bapt. Homann sac. cæs. maj. geographo e regiæ beroline[n]sis societatis scientiarum membro. – [Ca. 1:360000]. – Norimbergæ [Nürnberg] : [Johann Baptist Homann], [nach 1716]. – 1 Karte : Kupferdruck ; 47 x 54 cm

Nebenkarten unten links ("Grundriss der würtzbur. Stadt und Vestung Königshofen", 8 x 10 cm) und unten rechts ("Prospect des neuen hoch fürstlichen Palatij in der Stadt von der Abent seiten

anzusehen", 8 x 22 cm). Titelkartusche oben links. Koloriert. Auf Papier aufgeklebt

Ryh 4903 : 17

9617 Nova et accuratior repræsentatio geographica sacr. rom. imperii episcopatus Würceburgensis Franciæ orientalis ducatus : cum omnibus suis præfecturis, et ditionibus eò pertinentibus etc. : cum gratia et privil. S. R. I. vicariatus, in partib. Rheni, Sueviæ, et juris Franconici / studiò et impensis Matthæi Seutteri, sac. cæs. et reg. cathol. maj. geogr. 1741. – [Ca. 1:360000]. – Augustæ Vind. [Augsburg] : [Matthäus Seutter], [nach 1755]. – 1 Karte : Kupferdruck ; 47 x 54 cm

Titelkartusche oben links, Erläuterungen unten links und rechts ("Chronologia accuratior, omnium episcoporum ..."). Koloriert

Ryh 4903 : 18

9618 Nova et accuratior repræsentatio geographica sacr. rom. imperii episcopatus Würceburgensis Franciæ orientalis ducatus : cum omnibus suis præfecturis, et ditionibus eò pertinentibus etc. : cum gratia et privil. S. R. I. vicariatus, in partib. Rheni, Sueviæ, et juris Franconici / studiò et impensis Tobiaë Conradi Lotteri, geographi 1741. – [Ca. 1:360000]. – Augustæ Vind. [Augsburg] : [Tobias Konrad Lotter], [nach 1758]. – 1 Karte : Kupferdruck ; 47 x 55 cm

Titelkartusche oben links, Erläuterungen unten links und rechts ("Chronologia accuratior, omnium episcoporum ..."). Koloriert

Ryh 4903 : 19

9619 Das Bisthum Würzburg. – [Ca. 1:750000]. – [Wien] : [F. J. J. von Reilly], [zwischen 1789 und 1806]. – 1 Karte : Kupferdruck ; 21 x 24 cm. – (Schauplatz der fünf Theile der Welt ; No. 203)

Titelkartusche oben links, Massstabsleiste oben rechts. Numerierung innerhalb der Titelkartusche: "Nro. 203." Ursprungswerk: "Schauplatz der fünf Theile der Welt" von Franz Johann Joseph von Reilly (Wien, 1789–1806). Koloriert

Ryh 4903 : 20

9620 Des Bisthums Würzburg nördliche Aemter : mit der freyen Reichsstadt Schweinfurt. – [Ca. 1:360000]. – [Wien] : [F. J. J. von Reilly], [zwischen 1789 und 1806]. – 1 Karte : Kupferdruck ; 22 x 29 cm. – (Schauplatz der fünf Theile der Welt ; No. 204)

Titelkartusche und Massstabsleiste oben links. Numerierung innerhalb der Titelkartusche: "Nro. 204." Ursprungswerk: "Schauplatz der fünf Theile der Welt" von Franz Johann Joseph von Reilly (Wien, 1789–1806). Koloriert

Ryh 4903 : 21

9621 Des Bisthums Würzburg südliche Aemter : mit den Herrschaften Speckfeld und Reichelsberg. – [Ca. 1:360000]. – [Wien] : [F. J. J. von Reilly], [zwischen 1789 und 1806]. – 1 Karte : Kupferdruck ; 23 x 28 cm. – (Schauplatz der fünf Theile der Welt ; No. 205)

Nebenkarte oben rechts. Titelkartusche und Massstabsleiste unten rechts. Numerierung innerhalb der Titelkartusche: "Nro. 205." Ursprungswerk: "Schauplatz der fünf Theile der Welt" von Franz Johann Joseph von Reilly (Wien, 1789–1806). Koloriert

Ryh 4903 : 22

9622 Charte von dem Fürstenthum Würzburg, nebst dem Fürstenthum Schwarzenberg, den Graffschafften Castell und Limpurg-Speckfeld, der Herrschafft Wiesentheid [et]c. / nach verschiedenen Hülf-Mitteln neu entworfen

und gezeichnet von C. F. Hammer, Major u. Cassier des fränkischen Reichskreises ; C. F. Lochner sc. – [Ca. 1:230000]. – In Nürnberg : im Verlag der kais. priv. Homänischen Handlung, 1805. – 1 Karte : Kupferdruck ; 54 x 43 cm
Nullmeridian: Ferro. Koloriert **Ryh 4903 : 23**

9623 S. R. I. principatus et episcopatus Eistettensis : cum omnibus suis præfecturis et pertinentiis, tam in proprio, quam in alieno territorio vicinorum statuum situs / geographice exhibitus à Iohanne Baptista Homanno s. c. m. geographo et Regiæ scientiarum societatis berlinensis membro. – [Ca. 1:160000]. – Norimbergæ [Nürnberg] : [Johann Baptist Homann], [nach 1715]. – 1 Karte : Kupferdruck ; 46 x 55 cm
Titelkartusche unten links, Wappenkartusche oben Mitte, Massstabskartusche unten rechts. Nebenkarte unten links ("Prospect der hoch fürstl. bischöflichen Haupt und Residenz-Stadt Eichstett samt de[m] Schloss St. Wilibaldsburg", 11 x 23 cm). Koloriert **Ryh 4903 : 31**

9624 Episcopatus Aichstettensis : cum dynastiis et præfecturis ac viciniis, hac geographica delineatione accurate descriptus : cum gr. et priv. S. R. I. vicar. in partib. Rheni, Sjev. et juris Francon. / à Matthæo Seuttero, geograph. cæsar. ; Tob. Conr. Lotter sculps. – [Ca. 1:170000]. – Aug. Vind. [Augsburg] : [Matthäus Seutter], [zwischen 1749 und 1760]. – 1 Karte : Kupferdruck ; 47 x 55 cm
Titelkartusche oben Mitte, Erläuterungen oben rechts und unten links ("Series chronologica ..."). Koloriert **Ryh 4903 : 32**

9625 Eigentliche Verzeichnung der Gegend und Prospecten der hochfürstl. bischöflich: Haupt v. Residentz Stadt Aichstædt : mit sr. königl. Majestet allergnædigsten Privilegio. – [Ca. 1:35000]. – In Nürnberg : zu finden bey Ioh: Bapt: Homanns seel. Erbe, und edirt im Jahr 1730. – 1 Karte : Kupferdruck ; 35 x 55 cm, Bildgrösse 47 x 55 cm
Stadtansicht unten Mitte ("Prospect der hochfürstl. bischöflich. Haupt und Residentz Stadt Aichstædt", 11 x 28 cm). Gebäudeansichten unten links ("Neue hochfürstl. Residentz benebst der daran stossenden Dom-Kirch.", 18 x 13 cm) und unten rechts ("Neues Gebäude worinnen die hochfürstl. Geist und weltliche Dicasteria", 18 x 13 cm). Koloriert. Auf Papier aufgeklebt **Ryh 4903 : 33**

9626 Das Bisthum Eichstædt : mit der freyen Reichsstadt Weissenburg. – [Ca. 1:660000]. – [Wien] : [F. J. J. von Reilly], [zwischen 1789 und 1806]. – 1 Karte : Kupferdruck ; 20 x 25 cm. – (Schauplatz der fünf Theile der Welt ; No. 207)
Titel- und Massstabskartusche unten links. Numerierung innerhalb der Titelkartusche: "Nro. 207.". Ursprungswerk: "Schauplatz der fünf Theile der Welt" von Franz Johann Joseph von Reilly (Wien, 1789–1806). Koloriert **Ryh 4903 : 34**

9627 Charte von dem Fürstenthum Eichstätt nebst der Herrschafft Pappenheim und andern Gränz-Ländern : mit röm. kaiserl. allergn. Freyheit / nach verschiedenen Hülfsmitteln entworfen von C. F. Hammer, Major ; C.

Trummer sc. – [Ca. 1:140000]. – Nürnberg : bey Homanns Erben, 1806. – 1 Karte : Kupferdruck ; 44 x 53 cm
Nullmeridian: Ferro. Koloriert **Ryh 4903 : 36**

9628 Serenissimis principibus ac dominis ab Hohenloh dynastis in Langenburg, nec non celsissimis comitibus ac dominis ab Hohenloh et Gleichen dynastis in Langenb. et Cranchfeld etc. dominis meis clementissimis comitatibus Hohenloici tabulam hanc geographicam = La comté de Hohenloh, avec les pays, qui y continent / humillime dicat, dedicat auctor devotissimus Ioh. Carolus Schapuzet ; excudentibus Homannianis Heredibus. – [Ca. 1:170000]. – [Nürnberg] : [Homännische Erben], A. 1748. – 1 Karte : Kupferdruck ; 46 x 56 cm
Nebenkarten oben links ("Die in der Land-Grafschaft Thüringen liegende ... Grafschaft Gleichen", 15 x 10 cm) und unten links ("Die in Nieder Elsass liegende ... Aempter Ober- und Nieder-Brunn", 9 x 11 cm). Nullmeridian: Ferro. Koloriert. Auf Papier aufgeklebt. Handschriftlicher Vermerk auf der Kartenrückseite: "Comit. Hohenlohe Erste Ausgabe" **Ryh 4903 : 41**

9629 Serenissimis principibus ac dominis ab Hohenloh dynastis in Langenburg, nec non celsissimis comitibus ac dominis ab Hohenloh et Gleichen dynastis in Langenb. et Cranchfeld etc. dominis meis clementissimis Principatus vtr: Hohenloici tabulam hanc geographicam = Les principautés de Hohenloh / humillime dicat, dedicat auctor devotissimus Ioh. Carolus Schapuzet ; excudentibus Homannianis Heredibus. – [Ca. 1:170000]. – [Nürnberg] : [Homännische Erben], A. 1748. – 1 Karte : Kupferdruck ; 46 x 56 cm
Nebenkarten oben links ("Die in der Land-Grafschaft Thüringen liegende ... Grafschaft Gleichen", 15 x 10 cm) und unten links ("Die in Nieder Elsass liegende ... Aempter Ober- und Nieder-Brunn", 9 x 11 cm). Nullmeridian: Ferro. Koloriert. Handschriftlicher Vermerk auf der Kartenrückseite: "Comitatus Hohenlohe ... zweyte Ausgabe" **Ryh 4903 : 42**

9630 Das Fürstenthum Hohenlohe : mit des deutschen Ordens Grossmeisterthum Mergentheim, und der freyen Reichsstadt Rothenburg. – [Ca. 1:310000]. – [Wien] : [F. J. J. von Reilly], [zwischen 1789 und 1806]. – 1 Karte : Kupferdruck ; 22 x 30 cm. – (Schauplatz der fünf Theile der Welt ; No. 208)
Titelkartusche oben links, Massstabskartusche unten rechts. Numerierung innerhalb der Titelkartusche: "Nro. 208.". Ursprungswerk: "Schauplatz der fünf Theile der Welt" von Franz Johann Joseph von Reilly (Wien, 1789–1806). Koloriert **Ryh 4903 : 43**

9631 Dem hochgebohrnen Grafen u: Herrn, Herrn Carl Ludwig des H. R. Reichs Grafen von Hohenloh u: Gleichen Herrn zu Langenburg und Cranchfeld des hochgræfl: Hauses dermahlen Seniori Rittern des königl: dänischen Eliph: Ordens wird dieser prospectivische Plan der Hochgr: von hochdenenselben erbauten Lust Schlosses auf dem Carlsberg nebst der Gegend der Residenz Stadt Weickersheim unterthänigst gewidmet von den Homännischen Erben : c. p. s. c. m. gr. – Nürnberg : [Homännische Erben], M. Octo: 1747. – 1 Plan : Kupferdruck ; 45 x 53 cm
Koloriert **Ryh 4903 : 44**

9632 Comitatus Wertheimici finitimarvmqve regionvm nova et exacta descriptio. – [Ca. 1:110000]. – [Amsterdam] : Joannes Janssonius excudit, [um 1680]. – 1 Karte : Kupferdruck ; 36 x 48 cm. – (Joannis Janssonii novus atlas)

Titel- und Massstabskartusche oben rechts. Nordosten oben. Ursprungswerk: "Joannis Janssonii novus atlas", Bd. 1 (Amsterdam, um 1680) **Ryh 4903 : 48**

9633 Comitatus Wertheimici finitimarvmqve regionvm nova et exacta descriptio. – [Ca. 1:150000]. – [Oxford] : apud Janssonio-Waesbergios Mosem Pitt et Stephanum Swart, [1681]. – 1 Karte : Kupferdruck ; 37 x 48 cm. – (The English Atlas ; [vol. 2], no. 37)

Osten oben. Numerierung oben rechts: "XXXVII". Ursprungswerk: "The English Atlas" hrsg. von M. Pitt, S. Swart und J. Janssonius van Waesbergen (Oxford, 1680–1683). Koloriert **Ryh 4903 : 49**

9634 Die Grafschaften Wertheim, Castell und Rieneck : mit der Herrschaft Wiesentheid. – [Ca. 1:390000]. – [Wien] : [F. J. J. von Reilly], [zwischen 1789 und 1806]. – 1 Karte : Kupferdruck ; 21 x 24 cm. – (Schauplatz der fünf Theile der Welt ; No. 212)

Titelkartusche und Massstabsleiste oben rechts. Numerierung innerhalb der Titelkartusche: "Nro. 212.". Ursprungswerk: "Schauplatz der fünf Theile der Welt" von Franz Johann Joseph von Reilly (Wien, 1789–1806). Koloriert **Ryh 4903 : 51**

9635 Erpach comitatus / Petrus Kærius cælavit. – [Ca. 1:180000]. – [Oxford] : [Janssonius van Waesbergen – Pitt – Swart], [1683]. – 1 Karte : Kupferdruck ; 33 x 45 cm. – (The English Atlas ; [vol. 3], no. 9)

Titelkartusche unten rechts, Massstabsleiste unten Mitte, leere Kartusche unten links, Wappen oben links. Numerierung oben rechts: "IX.". Ursprungswerk: "The English Atlas" hrsg. von M. Pitt, S. Swart und J. Janssonius van Waesbergen (Oxford, 1680–1683) **Ryh 4903 : 54**

9636 Erpach comitatus. – [Ca. 1:170000]. – Amstelodami [Amsterdam] : Guiljelmus Blaeuw excudit, [1647]. – 1 Karte : Kupferdruck ; 34 x 46 cm. – (Novvs Atlas, das ist Weltbeschreibung. [Erster Teil])

Deutscher Text ("Die Grafschaft Erpach.") auf der Kartenrückseite. Titelkartusche unten rechts, Massstabsleiste unten links, Wappen oben links. Numerierungen auf der Rückseite: "64" (oben), "Teuschlandt" und "Qqq" (unten). Ursprungswerk: 1. Teil des "Novus Atlas" hrsg. von Willem und Joan Blaeu (Deutsche Ausgabe. – Amsterdam, 1647). Koloriert **Ryh 4903 : 55**

9637 Erpach comitatus / Petrus Kærius cælavit. – [Ca. 1:170000]. – Amstelodami [Amsterdam] : apud Ioannem Janssonium, [um 1680]. – 1 Karte : Kupferdruck ; 33 x 45 cm. – (Joannis Janssonii novus atlas)

Titelkartusche unten rechts, Massstabsleiste unten Mitte, Wappen oben links. Ursprungswerk: "Joannis Janssonii novus atlas", Bd. 1 (Amsterdam, um 1680) **Ryh 4903 : 56**

9638 Erpach comitatus / Petrus Kærius cælavit. – [Ca. 1:170000]. – Amstelædami [Amsterdam] : typis Gerardi Valk et Petri Schenk, [zwischen 1670 und 1690]. – 1 Karte : Kupferdruck ; 34 x 45 cm

Titelkartusche unten rechts, Massstabsleiste unten Mitte, Wappen oben links. Koloriert **Ryh 4903 : 57**

9639 Erpach Graff=schafft = Erpach comitatus / P. Fehr sc. – [Ca. 1:170000]. – [S.l.] : [s.n.], [um 1650]. – 1 Karte : Kupferdruck ; 33 x 45 cm

Titelkartusche unten links, Massstabsleiste unten Mitte, Wappen oben links **Ryh 4903 : 58**

9640 Die Grafschaft Erbach. – [Ca. 1:200000]. – [Wien] : [F. J. J. von Reilly], [zwischen 1789 und 1806]. – 1 Karte : Kupferdruck ; 21 x 28 cm. – (Schauplatz der fünf Theile der Welt ; No. 211)

Titelkartusche und Massstabsleiste unten rechts. Numerierung innerhalb der Titelkartusche: "Nro. 211.". Ursprungswerk: "Schauplatz der fünf Theile der Welt" von Franz Johann Joseph von Reilly (Wien, 1789–1806). Koloriert **Ryh 4903 : 59**

9641 Comitatus Limpvrgensis mandato speciali imperantium mensuratus [et] hac tabula geographica comprehensus : c. p. s. c. m. g. / in lucem prodit curis Homannianorum Heredum. – [Ca. 1:70000]. – Norimb. [Nürnberg] : [Homännische Erben], 1749. – 1 Karte : Kupferdruck ; 44 x 52 cm

Nullmeridian: Ferro. Koloriert **Ryh 4903 : 61**

9642 Die Grafschaft Limburg. – [Ca. 1:140000]. – [Wien] : [F. J. J. von Reilly], [zwischen 1789 und 1806]. – 1 Karte : Kupferdruck ; 22 x 25 cm. – (Schauplatz der fünf Theile der Welt ; No. 206)

Titelkartusche unten links, Massstabsleiste oben links. Numerierung innerhalb der Titelkartusche: "Nro. 206.". Ursprungswerk: "Schauplatz der fünf Theile der Welt" von Franz Johann Joseph von Reilly (Wien, 1789–1806). Koloriert **Ryh 4903 : 62**

9643 Die Staaten des Fürsten zu Schwarzenberg oder die gefürstete Grafschaft Schwarzenberg, die Herrschaft Seinsheim und die gefürstete Landgrafschaft Klettgau. – [Ca. 1:190000]. – [Wien] : [F. J. J. von Reilly], [zwischen 1789 und 1806]. – 1 Karte : Kupferdruck ; 22 x 25 cm. – (Schauplatz der fünf Theile der Welt ; No. 209)

Titelkartusche oben links, Massstabsleiste unten rechts. Numerierung innerhalb der Titelkartusche: "Nro. 209.". Ursprungswerk: "Schauplatz der fünf Theile der Welt" von Franz Johann Joseph von Reilly (Wien, 1789–1806). Koloriert **Ryh 4903 : 63**

9644 Geographica descriptio montani cuiusdam districtus in Franconia in quo illustrissimorum S. R. I. comitum a Giech particulare territorium : cum incorporatis præfecturis pagis ac pertinentiis, quæ partim in suo proprio partim in alieno finitimorum S. R. I. utpote circ. Franc. directorum principum territorio sitæ sunt : auspiciis illustrissimi S. R. Imp. comitis ac Domini D.mi Caroli Godofredi comitis à Giech dynastæ in Thurnavia et Buchavia æri incisa. – [Ca. 1:65000]. – [Nürnberg] : [Homännische Erben], [nach 1730]. – 1 Karte : Kupferdruck ; 47 x 55 cm

Ansicht unten links: "Thurnau" (7 x 14 cm). Titelkartusche oben links, Legende oben rechts, Massstabsleiste Mitte links. Koloriert **Ryh 4903 : 64**

10.6.4 Ansbach-Bayreuth, Nürnberg • Ansbach-Bayreuth, Nuremberg

9645 Franconia orientalis : Bayreuth, Ansbach, Nürnberger Gebiet, Nürnberg Reichsstadt. – [Versch. Orte], 1647–1805. – 32 Kt. (in Sammelband) ; 54 cm Systematische Gliederung nach Ryhiner: Kap. 10 (Germania), Sektion 6 (Franconia vel Germania franconica), Bd. 4 **Ryh 4904**

9646 Circuli Franconiae pars orientalis et potior novissime delineata : quam illustrissimis generosissimis ac excellentissimis dn dn toti[us] circ. Francon. legatis pro salute publ Norimbergæ congregatis dominis suis gratiosis humillime d. d. d. = Erster und gröster Theil des gantzen hochlöbl. Franckischen Craisses / Io. Bapt. Homann. – [Ca. 1:440000]. – Norimbergæ [Nürnberg] : [Johann Baptist Homann], [zwischen 1702 und 1715]. – 1 Karte : Kupferdruck ; 54 x 47 cm
Titelkartusche mit lateinischem Text oben rechts, deutscher Titel oben. Massstabsleisten unten rechts. Koloriert **Ryh 4904 : 1**

9647 Tabulæ principatus Brandenburgico=Culmbacensis sive Baruthini pars superior : cum adjacentibus regionibus : cum gratia et priv. serenissimi principis marggravii Brandenburg=Culmbacensis / exhibita à I. A. Riediger, ingen. capit. ; sculpta a Matth. Seutter, s. c. m. geogr. – [Ca. 1:180000]. – Aug. Vindel. [Augsburg] : [Matthäus Seutter], [zwischen 1740 und 1760]. – 1 Karte : Kupferdruck ; 56 x 48 cm
Titel- und Massstabskartusche unten rechts. Koloriert **Ryh 4904 : 2**

9648 Tabulæ principatus Brandenburgico=Culmbacensis sive Baruthini pars superior : cum adjacentibus regionibus : cum gratia et priv. serenissimi principis marggravii Brandenburg=Culmbacensis / exhibita à I. A. Riediger, ingen. capit. ; sculpta a Tob. Conrad Lotter, geogr. – [Ca. 1:180000]. – Aug. Vindel. [Augsburg] : [Tobias Konrad Lotter], [nach 1758]. – 1 Karte : Kupferdruck ; 56 x 48 cm
Titel- und Massstabskartusche unten rechts. Koloriert **Ryh 4904 : 3**

9649 Tabulæ geographicæ principatus Brandenburg: Culmb: sive Baruthini pars inferior : cum adjacentibus regionibus : cum gratia et privil. serenissimi principis marggravii Brandenburg=Culmbacensis / exhibita et sculpta a Matth. Seutter, s. c. m. geogr. – [Ca. 1:230000]. – Aug. Vindel. [Augsburg] : [Matthäus Seutter], [zwischen 1740 und 1760]. – 1 Karte : Kupferdruck ; 48 x 56 cm
Titelkartusche oben links, Massstabsleiste unten links. Koloriert **Ryh 4904 : 4**

9650 Tabulæ geographicæ principatus Brandenburg: Culmb: sive Baruthini pars inferior : cum adjacentibus regionibus : cum gratia et privil. serenissimi principis marggravii Brandenburg=Culmbacensis / exhibita et sculpta a Tob. Conrad Lotter, geogr. – [Ca. 1:230000]. – Aug. Vindel. [Augsburg] : [Tobias Konrad Lotter], [nach 1758]. – 1 Karte : Kupferdruck ; 48 x 56 cm
Titelkartusche oben links, Massstabsleiste unten links. Koloriert **Ryh 4904 : 5**

9651 Principatvs Brandenburgico-Cvlmbacensis vel Barvthinvs tabvla geographica qvoad partem svperiozem expressvs / [Matthäus Ferdinand Cnopf ; verbessert von Paul Daniel Longolius]. – [Ca. 1:180000]. – [Nürnberg] : [Homännische Erben], [nach 1730]. – 1 Karte : Kupferdruck ; 47 x 53 cm
Nebenkarte oben links ("Marggräfllich brandenburg-bayreutisches Amt Lavenstein an denen thüringischen Grænzzen gelegen", 7 x 8 cm). Titelkartusche, Massstabsleiste und Legende unten rechts. Koloriert. Auf Papier aufgeklebt **Ryh 4904 : 6**

9652 Principatvs Brandenburgico-Cvlmbacensis vel Barvthinvs tabvla geographica qvoad partem svperiozem expressvs / delineata à Mathæo Ferdinand Cnopf ; et emendata de Paulo Daniel Longolio. – [Ca. 1:180000]. – [Nürnberg] : edentibus Homannianis Heredibus, [nach 1730]. – 1 Karte : Kupferdruck ; 47 x 53 cm
Nebenkarte oben links ("Marggräfllich brandenburg-bayreutisches Amt Lavenstein an denen thüringischen Grænzzen gelegen", 7 x 8 cm). Titelkartusche, Massstabsleiste und Legende unten rechts. Koloriert **Ryh 4904 : 7**

9653 Principatus Brandenburgico-Cvlmbacensis vel Barvthini tabula geographica qvoad partem inferiozem expressus et in suas ditiones, atque præfecturas divisus unacum finitimis regionibus / delineata a Matthæo Ferdinand Cnopf. – [Ca. 1:120000]. – [Nürnberg] : edita cura Homannianorum Heredum, a.o 1763. – 1 Karte : Kupferdruck ; 40 x 52 cm
Titelkartusche und Legende oben links, Massstabsleiste oben rechts. Koloriert **Ryh 4904 : 8**

9654 Marchionatus Onoldini comitatus Oettingensis præposituræ Elevacensis et Pappenheimensis, dynastiarum in hoc terræ tractu, comprehentarum nova delineatio geographica / studio et opera M. Seutteri geographi cæs. ; A. C. Seutter delin. ; T. C. Lotter sculps. ; [Kartusche:] G. Eichler jun. del. – [Ca. 1:220000]. – Aug. Vind. [Augsburg] : [Matthäus Seutter], [zwischen 1730 und 1740]. – 1 Karte : Kupferdruck ; 56 x 48 cm
Titel- und Massstabskartusche unten links. Koloriert **Ryh 4904 : 9**

9655 Marchionatus Onoldini comitatus Oettingensis præposituræ Elevacensis et Pappenheimensis, dynastiarum in hoc terræ tractu, comprehentarum nova delineatio geographica / studio et opera T. C. Lotter geographi ; A. C. Seutter delin. ; [Kartusche:] G. Eichler jun. del. – [Ca. 1:220000]. – Aug. Vind. [Augsburg] : [Tobias Konrad Lotter], [nach 1758]. – 1 Karte : Kupferdruck ; 56 x 48 cm
Titel- und Massstabskartusche unten links. Koloriert **Ryh 4904 : 10**

9656 Tabula geographica exhibens partem infra montanam burggraviatus Norimbergensis sive principatum Onolsbacensem / accurata delineata a Ioh. Georg. Vettero ; in compendium redacta a M. Ioh. Georg. Hagero rect. Chemn. ; A. Reinhardt sculps. Francofurti 1749. – [Ca. 1:290000]. – Uffenheim : zu finden bey Anton Rothgaengel, 1750. – 1 Karte : Kupferdruck ; 36 x 31 cm
Koloriert **Ryh 4904 : 11**

9657 *Mappa geographica exhibens principatvm Brandenburgico Onolzbacensem : una cum finitimis regionibus terrisque : cum priv. sac. caes. majest. / delineata a Matthæo Ferdinand Cnopf ; et edita cura Homan[n]ianorum Heredum ; D. A. Hauer sc. – [Ca. 1:260000]. – [Nürnberg] : [Homännische Erben], 1763. – 1 Karte : Kupferdruck ; 44 x 54 cm*

Koloriert

Ryh 4904 : 12

9658 *I margraviati di Anspach, e Bayreuth nella Franconia : con i bailaggi situati fra l'Inn, la Salza, ed il Danubio nella Baviera : di nuova proiezione : con privilegio dell'ecc.mo senato / G. Zuliani inc. ; G. Pitteri scr. – [Ca. 1:1200000]. – Venezia : presso Antonio Zatta, 1779. – 1 Karte : Kupferdruck ; 38 x 30 cm. – (Atlante novissimo)*

Titel oberhalb Karte: "Carta relativa alle disposizioni del trattato di pace sottoscritto a Teschen il di 13 maggio 1779". Ursprungswerk: Band 2 des "Atlante novissimo" von Antonio Zatta (Venezia, ca. 1788). Koloriert

Ryh 4904 : 13

9659 *Karte vom Fürstenthum Anspach oder Onolzbach oder Burggrafthum unterhalb des Gebürges (Principatus Onoldinus) : nach den besten Hülfquellen entworfen und mit Aprobation der Königl: Acad: der Wiss: zu Berlin herausgegeben ; corrig. v. S. – [Ca. 1:410000]. – Leipzig : im Verlag der F. G. Baumgartenschen Buchhandlung ; Berlin : Simon Schropp et Comp., 1792. – 1 Karte :*

Kupferdruck ; 53 x 51 cm

Nullmeridian: Ferro. Koloriert

Ryh 4904 : 14

9660 *Ansbach und Bayreuth oder das Burggrafthum Nürnberg ober= und unterhalb Gebürgs / gestochen von Carl Jäck. – [Ca. 1:930000]. – [Hamburg] : [Carl Ernst Bohn], [1793]. – 1 Karte : Kupferdruck ; 20 x 16 cm. – (Atlas von den Königlich-Preussischen Staaten ; 16)*

Titel und Legende oben links, Massstabsleiste unten rechts. Numerierung oben rechts: "No XVI". Ursprungswerk: "Atlas von den Königlich-Preussischen Staaten" von D. F. Sotzmann (Hamburg : Carl Ernst Bohn, 1793). Koloriert

Ryh 4904 : 15

9661 *Das Fürstenthum Kulmbach oder Bayreuth. – [Ca. 1:380000]. – [Wien] : [F. J. J. von Reilly], [zwischen 1789 und 1806]. – 1 Karte : Kupferdruck ; 25 x 31 cm. – (Schauplatz der fünf Theile der Welt ; No. 213)*

Nebenkarte oben links. Titeltasche unten links, Massstabsleiste links Mitte. Numerierung innerhalb der Titeltasche: "Nro. 213.". Ursprungswerk: "Schauplatz der fünf Theile der Welt" von Franz Johann Joseph von Reilly (Wien, 1789–1806). Koloriert

Ryh 4904 : 16

9662 *Das Fürstenthum Onolzbach oder Ansbach : mit der freyen Reichsstadt Windsheim. – [Ca. 1:370000]. – [Wien] : [F. J. J. von Reilly], [zwischen 1789 und 1806]. – 1 Karte : Kupferdruck ; 24 x 30 cm. – (Schauplatz der fünf Theile der Welt ; No. 214)*

Titeltasche oben rechts, Massstabsleiste unten links. Numerierung innerhalb der Titeltasche: "Nro. 214.". Ursprungswerk: "Schauplatz der fünf Theile der Welt" von Franz Johann Joseph von Reilly (Wien, 1789–1806). Koloriert

Ryh 4904 : 17

9663 *Der obere Theil des Fürstenthums Bayreuth : mit röm. kaysrl. allergn. Freyheit / entworfen 1763 von Matth. Ferd. Cnopf ; jezt aber nach den gegenwärtigen Gränzen, Strassen, Eintheilungen, etc. berichtigt herausgegeben von Homanns Erben. – [Ca. 1:180000]. – Nürnberg : [Homännische Erben], 1805. – 1 Karte : Kupferdruck ; 47 x 53 cm*

Nebenkarte oben links: "Ehemals marggräfllich Brandenburg Bayreuthisches jezt Bambergisches Amt Lauenstein" (7 x 8 cm).

Nullmeridian: Ferro. Koloriert

Ryh 4904 : 18

9664 *Der untere Theil des Fürstenthums Bayreuth : mit röm. kaysrl. allergn. Freyheit / entworfen 1763 von Matth. Ferd. Cnopf ; jezt aber nach den gegenwärtigen Gränzen, Eintheilungen, Hauptstrassen, etc. berichtigt herausgegeben von Homanns Erben. – [Ca. 1:120000]. – Nürnberg : [Homännische Erben], 1805. – 1 Karte :*

Kupferdruck ; 40 x 53 cm

Nullmeridian: Ferro. Koloriert

Ryh 4904 : 19

9665 *Territorivm Norimbergense. – [Ca. 1:120000]. – [Oxford] : [Janssonius van Waesbergen – Pitt – Swart], [1683]. – 1 Karte : Kupferdruck ; 34 x 44 cm. – (The English Atlas ; [vol. 3], no. 10)*

Plan unten rechts: "Nvrnberg" (9 x 12 cm). Titel- und Massstabskartusche unten links, Legende Mitte rechts. Numerierung oben rechts: "X". Ursprungswerk: "The English Atlas" hrsg. von M. Pitt, S. Swart und J. Janssonius van Waesbergen (Oxford, 1680–1683). Auf Papier aufgeklebt

Ryh 4904 : 31

9666 *Territorivm Norimbergense. – [Ca. 1:120000]. – [Amsterdam] : Joannes Janssonius excudit, [um 1680]. – 1 Karte : Kupferdruck ; 35 x 44 cm. – (Joannis Janssonii novus atlas)*

Plan unten rechts: "Nvrnberg" (9 x 12 cm). Titel- und Massstabskartusche unten links, Legende Mitte rechts. Widmungskartusche oben links: "Nobilissimis amplissimis consultissimisque viris dominis. d. consulibus totique senatui inclytæ reipublicæ Norimbergensis dedicabat Joannes Janssonius". Westen oben. Ursprungswerk: "Joannis Janssonii novus atlas", Bd. 1 (Amsterdam, um 1680)

Ryh 4904 : 32

9667 *Territorivm Norimbergense. – [Ca. 1:120000]. – Amstelodami [Amsterdam] : exc. Guiljelm. Blaeuw, [1647]. – 1 Karte : Kupferdruck ; 35 x 46 cm. – (Novvs Atlas, das ist Weltbeschreibung. [Erster Teil])*

Plan unten rechts: "Nvrnberg" (9 x 12 cm). Titel- und Massstabskartusche unten links, Legende Mitte rechts. Deutscher Text auf der Rückseite ("Das Nuerenberger Gebiet"). Widmungskartusche oben links: "Nobilissimis amplissimis consultissimisque viris dominis. d. consulibus totique senatui inclytæ reipublicæ Norimbergensis dedicabat Guiljelmus Blaeuw".

Westen oben. Numerierung (Rückseite): "50" (oben), "Teutschlandt." und "Ccc" (unten). Ursprungswerk: 1. Teil des "Novus Atlas" hrsg. von Willem und Joan Blaeu (Deutsche Ausgabe. – Amsterdam, 1647). Koloriert

Ryh 4904 : 33

9668 *Das Nürenbergische Gebiet : mit allen nürnbergischen Hauptmannschafften, so theils in unterschiedlichen benachbarter Chur Fürsten Fürsten und Ständen, theils aber in nürnbergischen Ämptern gelegen : cum gratia et privil. S. R. I. vicariatus, in partibus Rheni, Sveviæ, et juris Franconici / verfertigt durch Christoph*

Scheurer, Land Pfleg Ampts Registratorem. – [Ca. 1:200000]. – Augspurg : verlegt v: Matth. Seutt. kays Geogr., [zwischen 1740 und 1760]. – 1 Karte : Kupferdruck ; 46 x 54 cm
Titelkartusche unten rechts, Wappen rechts und links, Erläuterungen und Massstabsleiste unten links. Koloriert **Ryh 4904 : 35**

9669 Territorii S. Rom. Imp. lib. civitatis Norimbergensis nova et accurata delineatio geographica et topographica : cum adjacentibus, quæ illud ambiunt, terris / edita ab Alberto Carolo Seuttero, s. c. maj. geographo ; Tob. Conr. Lotter, sculp. – [Ca. 1:95000]. – Aug. Vind. [Augsburg] : [Albrecht Carl Seutter], [um 1760]. – 1 Karte : Kupferdruck ; 48 x 56 cm
Titelkartusche oben links, Legenden oben und unten rechts. Zum Teil koloriert **Ryh 4904 : 36**

9670 Nurnbergischer Bezirck innerhalb denen so genannten Grantz Wassern. – [Ca. 1:90000]. – Augsp[urg] : verlegt von Matth. Seutter kayserl. Geogr., [zwischen 1730 und 1740]. – 1 Karte : Kupferdruck ; 45 x 53 cm
Titelkartusche unten links. Koloriert **Ryh 4904 : 37**

9671 Mappa geographica territorii Sacri Romani Imperii liberae civitatis Norimbergensis in circulo Franconico siti, et in suos districtus praefecturasque criminales divisi, unacum finitimis regionibus : cum priv: sac: caes: majestatis / delineante Matthaео Ferdinando Cnopfio ; D. A. Hauer sc. – [Ca. 1:150000]. – [Nürnberg] : edentibus Homannianis Heredibvs, A.no 1764. – 1 Karte : Kupferdruck ; 47 x 54 cm
Nebenkarte unten rechts: "Districtus criminalis praefecturae Norimbergensis Lichtenav" (12 x 12 cm). Koloriert **Ryh 4904 : 38**

9672 Die freye Reichsstadt Nürnberg mit ihrem Gebiete. – [Ca. 1:220000]. – [Wien] : [F. J. J. von Reilly], [zwischen 1789 und 1806]. – 1 Karte : Kupferdruck ; 22 x 25 cm. – (Schauplatz der fünf Theile der Welt ; No. 210)
Nebenkarte unten links. Titelkartusche oben links, Massstabsleiste oben rechts. Numerierung innerhalb der Titelkartusche: "Nro. 210.". Ursprungswerk: "Schauplatz der fünf Theile der Welt" von Franz Johann Joseph von Reilly (Wien, 1789–1806). Koloriert **Ryh 4904 : 39**

9673 Bezirck der nürnbergischen Pfleg-Æmbter Herrspruck Reicheneck Engelthal und Hohenstein im alten Nordgau gelegen. – [Ca. 1:45000]. – Augsp. [Augsburg] : verlegt v. Matth. Seutt. kays. Geogr., [zwischen 1730 und 1740]. – 1 Karte : Kupferdruck ; 58 x 52 cm
Titelkartusche und Wappen der Ämter oben links, weitere Kartusche ("Erklärung der Wæpplein") unten links. Koloriert **Ryh 4904 : 40**

9674 Bezirck der nürnbergischen Pfleg Æmbter Herrspruck Reicheneck Engelthal und Hohenstein im alten Nordgau gelegen : cum gratia et privil. S. R. I. vicariatus, in partibus Rheni, Sveviæ, et juris Franconici. – [Ca. 1:45000]. – Augsp. [Augsburg] : in Verlag Tob. Conr. Lotter Geogr., [nach 1758]. – 1 Karte : Kupferdruck ; 57 x 51 cm
Titelkartusche und Wappen der Ämter oben links, weitere Kartusche ("Erklärung der Wæpplein") unten links. Koloriert **Ryh 4904 : 41**

9675 Franschlicher Bezirck der fränkischen Vestung und nürnbergischen Pfleg Amts Liechtenau im alten Nordgau gelegen. – [Ca. 1:16000]. – Augsp. [Augsburg] : verlegt Matth. Seutter kayserl. Geogr., [zwischen 1730 und 1740]. – 1 Karte : Kupferdruck ; 58 x 52 cm
Titelkartusche unten rechts, Legende oben links. Koloriert **Ryh 4904 : 42**

9676 Chartre von Nürnberg / trigonometrisch aufgenommen und gezeichnet von Joh. Leonh. Spaeth Prof: der Mathem. Physik und Forstwissenschaft zu Altdorf. – [Ca. 1:95000]. – Nürnberg : in der Adam Gottlieb Schneider und Weigelschen königl. privil. Kunst und Landkartenhandlung, [um 1800]. – 1 Karte : Kupferdruck ; 62 x 53 cm
Nebenkarte unten rechts: "Lichenau" (11 x 10 cm). Titel oberhalb Karte, Legende unten links, Massstabsleisten unten Mitte. Widmung unterhalb Karte: "Seiner koeniglichen Maiestæt von Baiern aller unterthänigst gewidmet vom Verfasser". Koloriert **Ryh 4904 : 44**

9677 Windsheim : und was zu dieser Reichs-Stadt gehoert, nebst den übrigen angraenzenden Herrschafften. – [Ca. 1:45000]. – Nürnberg : herausgegeben von Homaen[n]ische[n] Erben, a.o 1760. – 1 Karte : Kupferdruck ; 46 x 54 cm
Koloriert **Ryh 4904 : 50**

10.6.5 Franken (Pläne und Ansichten) • Franconia (plans and views)

9678 [Pläne und Ansichten (Franken).] Franconia : Pläne, Prospekte. – [Versch. Orte], ca. 1570–1750. – 57 Kt. (in Sammelband) ; 54 cm
Systematische Gliederung nach Ryhiner: Kap. 10 (Germania), Sektion 6 (Franconia vel Germania franconica), Bd. 5 **Ryh 4905**

9679 Bambergæ episcopalis in Franconiaë vrbis celeberrimæ typus, ad viuum quasi efformatus. – [Köln] : [s.n.], [1617 oder 1618]. – 1 Vogelschauplan : Kupferdruck ; 37 x 51 cm. – (Civitates orbis terrarum ; Teil 6, 15)
Wappen oben Mitte ("Iohannes Philippus Dei Grat. ep.s Bambergensis"). Titelfeld oben links, Legende unten links. Lateinischer Text ("Bambergæ.") und Seitennummer ("15") auf der Rückseite. Ursprungswerk: "Civitates orbis terrarum" von Georg Braun und Frans Hogenberg, sechster Teil (Lateinische Ausgabe. – Köln, erstmals 1617) **Ryh 4905 : 1**

9680 Bamberg. – [Frankfurt a. M.] : [Merian], [erstmals 1633]. – 1 Ansicht : Kupferdruck ; 18 x 32 cm. – (Theatrum Europaeum)
Titel oben Mitte, Legende unten. Ursprungswerk: "Theatrum Europaeum" hrsg. von M. Merian, bzw. seinen Erben, Band 2 (Frankfurt, erstmals 1633) **Ryh 4905 : 2 A**

9681 Forchheim. – [Frankfurt a.M.] : [Merian], [erstmals 1648]. – 1 Ansicht : Kupferdruck ; 21 x 32 cm. – (Topographia Franconiae)
Titel oben Mitte, Legende unten. Ursprungswerk: "Topographia Franconiae" (Frankfurt a.M. : Merian, erstmals 1648) **Ryh 4905 : 2 B**

- 9682** Aigentliche Abbildung der bischoflichen Haupt Statt Bamberg. – [Frankfurt a.M.] : [Merian], [erstmals 1648]. – 1 Ansicht : Kupferdruck ; 28 x 37 cm. – (Topographia Franconiae)
Titel oben, Legende unten. Ursprungswerk: "Topographia Franconiae" (Frankfurt a.M. : Merian, erstmals 1648) **Ryh 4905 : 3**
- 9683** Bambergæ episcopalis in Franconiaë vrbis celeberrimæ typus, ad viuum quasi efformatus. – [Amsterdam] : [Covens et Mortier], [zwischen 1721 und 1778]. – 1 Vogelschauplan : Kupferdruck ; 37 x 51 cm
Titelfeld oben links, Legende unten links. Handschriftlicher Vermerk im Register des Sammelbandes: "Bamberg Grundriss von Covens"
Ryh 4905 : 4
- 9684** Accurate Vorstellung der hoch fürstl. bischöfl. Residenz und Haupt-Stadt Würtzburg des Herzogthums Francken : wie solche unter höchst rühmlicher Regirung des jetzigen hochwürdigsten Fürsten und Herren Herrn Joh. Phil. Franz Gr. von Schonborn mit vielen neu-erbauten herrlichen Palästen und Gebäuden vermehret worden. – In Nürnberg : in Kupffer herausgegeben von I. B. Homann der röm. kais. Maj.t Geographo und Mitglied der königl. preuss Societat der Wissenschaftten, A. 1723. – 1 Vogelschauplan : Kupferdruck ; 41 x 57 cm, Bildgrösse 48 x 57 cm
Koloriert **Ryh 4905 : 6**
- 9685** Herbipolis. = Würtzburg. – [Frankfurt a.M.] : [Merian], [erstmals 1648]. – 1 Ansicht : Kupferdruck ; 23 x 62 cm. – (Topographia Franconiae)
Titel oben Mitte, Legende unten links. Ursprungswerk: "Topographia Franconiae" (Frankfurt a.M. : Merian, erstmals 1648) **Ryh 4905 : 8**
- 9686** Die ander Seiten des fürstlichen Residentz Schlosses zu Würtzburg gegen Nidergang. – [Frankfurt a.M.] : [Merian], [erstmals 1648]. – 1 Ansicht : Kupferdruck ; 20 x 32 cm. – (Topographia Franconiae)
Titel oben Mitte. Ursprungswerk: "Topographia Franconiae" (Frankfurt a.M. : Merian, erstmals 1648) **Ryh 4905 : 9 A**
- 9687** Das fürstliche Residentz Schloss sampt der steinern Maynbrucken zu Würtzburg. – [Frankfurt a.M.] : [Merian], [erstmals 1648]. – 1 Ansicht : Kupferdruck ; 21 x 42 cm. – (Topographia Franconiae)
Titel oben Mitte, Legende oben links. Ursprungswerk: "Topographia Franconiae" (Frankfurt a.M. : Merian, erstmals 1648) **Ryh 4905 : 9 B**
- 9688** Das Collegium der Hochenschuel zu Würtzburg. – [Frankfurt a.M.] : [Merian], [erstmals 1648]. – 1 Ansicht : Kupferdruck ; 28 x 30 cm. – (Topographia Franconiae)
Titel oben. Ursprungswerk: "Topographia Franconiae" (Frankfurt a.M. : Merian, erstmals 1648) **Ryh 4905 : 10 A**
- 9689** Der Julier Spital zu Würtzburg. – [Frankfurt a.M.] : [Merian], [erstmals 1648]. – 1 Ansicht : Kupferdruck ; 19 x 30 cm. – (Topographia Franconiae)
Titel oben. Ursprungswerk: "Topographia Franconiae" (Frankfurt a.M. : Merian, erstmals 1648) **Ryh 4905 : 10 B**
- 9690** Geroldshofen. – [Frankfurt a.M.] : [Merian], [erstmals 1648]. – 1 Ansicht : Kupferdruck ; 18 x 29 cm. – (Topographia Franconiae)
Titel oben Mitte. Irrtümlich als "Geroldshofen" bezeichnet, dargestellt ist Ebrach. Ursprungswerk: "Topographia Franconiae" (Frankfurt a.M. : Merian, erstmals 1648) **Ryh 4905 : 11 A**
- 9691** Kitzing. – [Frankfurt a.M.] : [Merian], [erstmals 1648]. – 1 Ansicht : Kupferdruck ; 20 x 31 cm. – (Topographia Franconiae)
Titel oben Mitte. Ursprungswerk: "Topographia Franconiae" (Frankfurt a.M. : Merian, erstmals 1648) **Ryh 4905 : 11 B**
- 9692** Meÿnberg. / Caspar Merian fecit. – [Frankfurt a.M.] : [Merian], [erstmals 1648]. – 1 Ansicht : Kupferdruck ; 18 x 33 cm. – (Topographia Franconiae)
Titel oben Mitte, Legende Mitte rechts. Ursprungswerk: "Topographia Franconiae" (Frankfurt a.M. : Merian, erstmals 1648) **Ryh 4905 : 12 A**
- 9693** Hassfurt. – [Frankfurt a.M.] : [Merian], [erstmals 1648]. – 1 Ansicht : Kupferdruck ; 8 x 16 cm. – (Topographia Franconiae)
Titel oben Mitte. Ursprungswerk: "Topographia Franconiae" (Frankfurt a.M. : Merian, erstmals 1648) **Ryh 4905 : 12 B**
- 9694** Röttingen. – [Frankfurt a.M.] : [Merian], [erstmals 1648]. – 1 Ansicht : Kupferdruck ; 9 x 16 cm. – (Topographia Franconiae)
Titel oben Mitte. Ursprungswerk: "Topographia Franconiae" (Frankfurt a.M. : Merian, erstmals 1648) **Ryh 4905 : 12 C**
- 9695** Aÿchstätt. – [Frankfurt a.M.] : [Merian], [erstmals 1648]. – 1 Ansicht : Kupferdruck ; 21 x 37 cm. – (Topographia Franconiae)
Titel oben Mitte, Legende unten. Ursprungswerk: "Topographia Franconiae" (Frankfurt a.M. : Merian, erstmals 1648) **Ryh 4905 : 13 A**
- 9696** Margenheim. – [Frankfurt a.M.] : [Merian], [erstmals 1648]. – 1 Ansicht : Kupferdruck ; 20 x 31 cm. – (Topographia Franconiae)
Titel oben Mitte. Ursprungswerk: "Topographia Franconiae" (Frankfurt a.M. : Merian, erstmals 1648) **Ryh 4905 : 13 B**
- 9697** Langenberg. – [Frankfurt a.M.] : [Merian], [erstmals 1648]. – 1 Ansicht : Kupferdruck ; 21 x 32 cm. – (Topographia Franconiae)
Titel oben Mitte. Ursprungswerk: "Topographia Franconiae" (Frankfurt a.M. : Merian, erstmals 1648) **Ryh 4905 : 14 A**
- 9698** Waldenburg. – [Frankfurt a.M.] : [Merian], [erstmals 1648]. – 1 Ansicht : Kupferdruck ; 21 x 31 cm. – (Topographia Franconiae)
Titel oben Mitte, Legende unten. Ursprungswerk: "Topographia Franconiae" (Frankfurt a.M. : Merian, erstmals 1648) **Ryh 4905 : 14 B**
- 9699** Schillingsfürst. – [Frankfurt a.M.] : [Merian], [erstmals 1648]. – 1 Ansicht : Kupferdruck ; 12 x 16 cm. – (Topographia Franconiae)
Titel oben Mitte. Ursprungswerk: "Topographia Franconiae" (Frankfurt a.M. : Merian, erstmals 1648) **Ryh 4905 : 14 C**

- 9700** Necker Vlm. – [Frankfurt a.M.] : [Merian], [erstmals 1648]. – 1 Ansicht : Kupferdruck ; 9 x 16 cm. – (Topographia Franconiae)
Titel oben Mitte. Ursprungswerk: "Topographia Franconiae" (Frankfurt a.M. : Merian, erstmals 1648) **Ryh 4905 : 14 D**
- 9701** Schwartzenberg. – [Frankfurt a.M.] : [Merian], [erstmals 1648]. – 1 Ansicht : Kupferdruck ; 16 x 28 cm. – (Topographia Franconiae)
Titel oben Mitte. Ursprungswerk: "Topographia Franconiae" (Frankfurt a.M. : Merian, erstmals 1648) **Ryh 4905 : 15 A**
- 9702** Schwanningen. – [Frankfurt a.M.] : [Merian], [erstmals 1648]. – 1 Ansicht : Kupferdruck ; 17 x 28 cm. – (Topographia Franconiae)
Titel oben Mitte. Ursprungswerk: "Topographia Franconiae" (Frankfurt a.M. : Merian, erstmals 1648) **Ryh 4905 : 15 B**
- 9703** Perspectivische Vorstellung, des ohnweit Oehringen gelegenen fürstlich-hohenloh neuensteinischen Jagd-Schlusses Friedrichsruhe / G. A. Eger delineavit ; B. F. Leizel sculp. – Aug. Vindel. [Augsburg] : Ridinger excudit, [um 1750]. – 1 Ansicht : Kupferdruck ; 31 x 45 cm
Titel und Erläuterungen unterhalb Karte **Ryh 4905 : 16**
- 9704** Wertheim. – [Frankfurt a.M.] : [Merian], [erstmals 1648]. – 1 Ansicht : Kupferdruck ; 20 x 32 cm. – (Topographia Franconiae)
Titel oben Mitte. Ursprungswerk: "Topographia Franconiae" (Frankfurt a.M. : Merian, erstmals 1648) **Ryh 4905 : 17 A**
- 9705** Das Hoche Haus Breüberg. / Aug. Rumpf delineavit. – [Frankfurt a.M.] : [Merian], [erstmals 1648]. – 1 Ansicht : Kupferdruck ; 16 x 28 cm. – (Topographia Franconiae)
Titel oben Mitte. Ursprungswerk: "Topographia Franconiae" (Frankfurt a.M. : Merian, erstmals 1648) **Ryh 4905 : 17 B**
- 9706** Newstatt an der Aÿsch. – [Frankfurt a.M.] : [Merian], [erstmals 1648]. – 1 Ansicht : Kupferdruck ; 16 x 28 cm. – (Topographia Franconiae)
Titel oben Mitte. Dargestellt ist Neustadt a. d. Saale. Ursprungswerk: "Topographia Franconiae" (Frankfurt a.M. : Merian, erstmals 1648) **Ryh 4905 : 18 A**
- 9707** Abconterfeung des Schloss Blassenburg mit sampt seiner Befestigung. – [Frankfurt a.M.] : [Merian], [erstmals 1648]. – 1 Ansicht : Kupferdruck ; 21 x 31 cm. – (Topographia Franconiae)
Titel oben Mitte. Ursprungswerk: "Topographia Franconiae" (Frankfurt a.M. : Merian, erstmals 1648) **Ryh 4905 : 18 B**
- 9708** Accurater Grundris und Gegend des Hoch-Fürstl. Brandenb. Bayreuth. neu-erbauten Stadt Christian-Erlang samt denen Prospecten des Hoch-Fürstl. Residenz-Schloss und anderer ansehnlichen Gebäuen, wie auch der nach ihrem fatalen Brand wieder gantz aufgebauten neuen Alt-Stadt Erlang / Joh. Christoph Homann geometricae delineavit A. 1721 ; edirt von Ioh. Bapt. Homann keiserl. Geogr. – In Nürnber[erg] : [Johann Baptist Homann], 1721. – 1 Plan : Kupferdruck ; 33 x 33 cm, Gesamtgrösse 48 x 57 cm
Gebäudeansichten links und rechts sowie unten ("Innerer Prospect der Stadt Christian-Erlang", 12 x 57 cm). Koloriert. Auf Papier aufgeklebt **Ryh 4905 : 19**
- 9709** Grund-Riss der hoch-fürstlichen Residentz-Stadt Ansbach oder Onoltzbach / T. H. T. C. C. delin. – [Nürnberg] : [Homännische Erben], [nach 1730]. – 1 Plan : Kupferdruck ; 51 x 61 cm
Titel oben Mitte, Kartusche mit Legende unten rechts. Koloriert **Ryh 4905 : 20**
- 9710** Grundtriss der Statt Nürnberg, sampt dem königlichen Schwedischen Läger vnd tranchement. Anno 1632. – [Frankfurt a. M.] : [Merian], [erstmals 1633]. – 1 Plan : Kupferdruck ; 22 x 32 cm. – (Theatrum Europaeum)
Titelkartusche oben rechts. Ursprungswerk: "Theatrum Europaeum" hrsg. von M. Merian, bzw. seinen Erben, Band 2 (Frankfurt, erstmals 1633) **Ryh 4905 : 21**
- 9711** Warhafter geometrischer Grundtriss der Statt Nürnberg sampt den Vorstätten vndt Aussenwercken. Anno 1648. – [Frankfurt a.M.] : [Merian], [erstmals 1648]. – 1 Plan : Kupferdruck ; 28 x 34 cm. – (Topographia Franconiae)
Titelkartusche unten rechts. Ursprungswerk: "Topographia Franconiae" (Frankfurt a.M. : Merian, erstmals 1648) **Ryh 4905 : 22**
- 9712** Norenberga. = Nürnberg. – [Frankfurt a.M.] : [Merian], [erstmals 1648]. – 1 Vogelschauplan : Kupferdruck ; 29 x 38 cm. – (Topographia Franconiae)
Titel oben, Legende unten rechts. Ursprungswerk: "Topographia Franconiae" (Frankfurt a.M. : Merian, erstmals 1648) **Ryh 4905 : 23**
- 9713** Norinberga vulgo Nurnberg. / F. de Wit excudit. – [Amsterdam] : [Frederick de Wit], [zwischen 1659 und 1688]. – 1 Vogelschauplan : Kupferdruck ; 40 x 50 cm
Titelkartusche unten links, Legendenkartusche unten rechts, Wappen oben links **Ryh 4905 : 24**
- 9714** Prospect und Grundris der des heil. röm. Reichs-Stadt Nürnberg samt ihren Linien und Gegend auf eine Meil wegs herum : cum privilegio sac. caes. majestatis / edirt von Ioh. Bap. Homann daselbst. – [Ca. 1:25000]. – [Nürnberg] : [Johann Baptist Homann], [zwischen 1702 und 1715]. – 1 Karte : Kupferdruck ; 48 x 57 cm
Stadtansicht unten. Titel oberhalb Karte, Legende oben rechts. Koloriert **Ryh 4905 : 25**
- 9715** Norimberga, S. R. I. libera civitas, circuli Franconici metropolis et celeberrimum emporium = Nürnberg des heil. röm. Reichs freye und Haupt Stadt des Fränckischen Crayses auch weltberühmter Handels Plaz / verfertigt und verlegt von Matthäus Seutter, Kupfferstecher. – In Augspurg : [Matthäus Seutter], [zwischen 1710 und 1730]. – 1 Plan : Kupferdruck ; 39 x 56 cm, Gesamtgrösse 48 x 56 cm
Ansicht unten Mitte: "Nürnberg" (9 x 39 cm). Titelkartusche oben rechts, Legende unten rechts, bildl. Darstellungen unten links und rechts. Koloriert **Ryh 4905 : 26**

- 9716** Grundris der des heil. röm. Reichs freyen Stadt Nurnberg. – [Nürnberg] : zu finden in der Homænnischen Officin, Anno 1732. – 1 Plan : Kupferdruck ; 48 x 56 cm
Titelkartusche oben links, Legende unten, Wappen oben rechts.
Koloriert **Ryh 4905 : 27**
- 9717** Geometrischer Grundris der des heiligen römischen Reichs freyen Stadt Nürnberg / B. F. A. G. del. et sculp. Aug. Vind. – In Augspurg : verlegt von Matth. Seutter kaysrerl. Geogr., [zwischen 1730 und 1740]. – 1 Plan : Kupferdruck ; 52 x 58 cm
Titelkartusche oben Mitte, Erläuterungen oben links ("Nürnbergische Merckwürdigkeiten") und unten rechts ("Fernere obigen bey zusetzende Merckwürdigkeiten allhier"). Koloriert **Ryh 4905 : 28**
- 9718** Geometrischer Grundris der des heiligen römischen Reichs freyen Stadt Nürnberg : cum gratia et privil. S. R. I. vicariat. in partib. Rheni, Sveviæ et juris Franconici / B. F. A. G. del. et sculp. Aug. Vind. – In Augspurg : verlegt von Tobias Conrad Lotter Geogr., [nach 1758]. – 1 Plan : Kupferdruck ; 52 x 58 cm
Titelkartusche und Legende oben Mitte, Erläuterungen oben links ("Nürnbergische Merckwürdigkeiten") und unten rechts ("Fernere obigenbey zusetzende Merckwürdigkeiten ..."). Am oberen und unteren Rand beschnitten. Koloriert **Ryh 4905 : 29**
- 9719** Geometrischer Grund-Riss, des h. römischen Reichs freyen Stadt Nurnberg. – [S.l.] : [s.n.], [zwischen 1700 und 1750]. – 1 Plan : Kupferdruck ; 29 x 40 cm
Titel oberhalb Karte, Legenden oben links und rechts, unten rechts sowie unterhalb der Karte. Handschriftlicher Vermerk auf der Kartenrückseite: "Nürnberg von Anonimo" **Ryh 4905 : 30**
- 9720** Geometrischer Grund-Riss, des h. römischen Reichs freyen Stadt Nurnberg. – [Nürnberg] : [s.n.], [nach 1710]. – 1 Plan : Kupferdruck ; 29 x 40 cm
Titel oberhalb Karte, Legenden oben links und rechts, unten rechts sowie unterhalb der Karte. Handschriftlicher Vermerk im Register des Sammelbandes: "Nürnberg Vorstädte von Weigel" **Ryh 4905 : 31**
- 9721** Veldten. – [Frankfurt a.M.] : [Merian], [erstmal 1648]. – 1 Vogelschauplan : Kupferdruck ; 16 x 28 cm. – (Topographia Franconiae)
Titel oben rechts, Legende unten rechts. Ursprungswerk: "Topographia Franconiae" (Frankfurt a.M. : Merian, erstmal 1648) **Ryh 4905 : 32 A**
- 9722** Altdorff. – [Frankfurt a.M.] : [Merian], [erstmal 1648]. – 1 Vogelschauplan : Kupferdruck ; 22 x 17 cm. – (Topographia Franconiae)
Titel oben Mitte, Legende unten. Ursprungswerk: "Topographia Franconiae" (Frankfurt a.M. : Merian, erstmal 1648) **Ryh 4905 : 32 B**
- 9723** Lauff. – [Frankfurt a.M.] : [Merian], [erstmal 1648]. – 1 Ansicht : Kupferdruck ; 8 x 16 cm. – (Topographia Franconiae)
Titel oben Mitte. Ursprungswerk: "Topographia Franconiae" (Frankfurt a.M. : Merian, erstmal 1648) **Ryh 4905 : 32 C**
- 9724** Eigntlicher Abris der Vöstung Lichtenav sampt dem Marckt, vnd Gelegenheit. – [Frankfurt a.M.] : [Merian], [erstmal 1648]. – 1 Ansicht : Kupferdruck ; 20 x 26 cm. – (Topographia Franconiae)
Titel oben. Ursprungswerk: "Topographia Franconiae" (Frankfurt a.M. : Merian, erstmal 1648) **Ryh 4905 : 33 A**
- 9725** Herssbrugg. – [Frankfurt a.M.] : [Merian], [erstmal 1648]. – 1 Ansicht : Kupferdruck ; 21 x 31 cm. – (Topographia Franconiae)
Titel oben Mitte. Ursprungswerk: "Topographia Franconiae" (Frankfurt a.M. : Merian, erstmal 1648) **Ryh 4905 : 33 B**
- 9726** Winsheim. – [Frankfurt a.M.] : [Merian], [erstmal 1648]. – 1 Ansicht : Kupferdruck ; 21 x 32 cm. – (Topographia Franconiae)
Titel oben Mitte. Ursprungswerk: "Topographia Franconiae" (Frankfurt a.M. : Merian, erstmal 1648) **Ryh 4905 : 34 A**
- 9727** Rotenburg an der Tauber. – [Frankfurt a.M.] : [Merian], [erstmal 1648]. – 1 Ansicht : Kupferdruck ; 20 x 32 cm. – (Topographia Franconiae)
Titel oben Mitte, Legende unten Mitte. Ursprungswerk: "Topographia Franconiae" (Frankfurt a.M. : Merian, erstmal 1648) **Ryh 4905 : 34 B**
- 9728** Eigntlicher Abriss der Reichsstadt Windesheimb, wie die selbe von den Schwedischen durch Ihr Excellent Herrn Gener: vnd Feldt Marschaln Carl Gustav Wrangeln, am 29.te Februarÿ Anno 1648. belagert, vnd den 3.te[n] Martij erobert worden / per Cornelium van den Busch General Quartiermeister ; Carl Henric: de Osten Ingen: delinea. – [Frankfurt a. M.] : [Merian], [erstmal 1652]. – 1 Plan : Kupferdruck ; 28 x 34 cm. – (Theatrum Europaeum)
Titelkartusche oben links, Legende unten rechts. Ursprungswerk: "Theatrum Europaeum" hrsg. von M. Merian, bzw. seinen Erben, Band 6 (Frankfurt, erstmal 1652) **Ryh 4905 : 35**
- 9729** Plan de la ville de Rottenbovrg sur le Tauber en Franconie : assiegée et prise par les armées du roy tres chrestien Louis XIII. commandée par Monseigneur le Duc d'Anguien, assisté des troupes de Madame la landgrau de Hesse, commandée par le g.nal Geisse, le 12 Iullet 1645 : avec priuil. / par le Sr. de Beaulieu ingenieur du roy. – A Paris : [s.n.], [zwischen 1645 und 1680]. – 1 Plan : Kupferdruck ; 41 x 51 cm. – (Les glorieuses conquestes de Louis le Grand)
Nebenkarte unten links ("Carte du gouvernement de Rottenbourg sur le Tauber", 11 x 16 cm). Titelkartusche oben rechts. Ursprungswerk: "Les glorieuses conquestes de Louis le Grand roy de France et de Navarre" von S. de Pontault de Beaulieu (in versch. Aufl. erschienen. – Paris, zwischen 1650 und 1680) **Ryh 4905 : 36**
- 9730** Schweinfurt. / Io. Herman R. V. delinea. – [Frankfurt a.M.] : [Merian], [erstmal 1648]. – 1 Ansicht : Kupferdruck ; 22 x 33 cm. – (Topographia Franconiae)
Titel oben Mitte, Legende unten. Ursprungswerk: "Topographia Franconiae" (Frankfurt a.M. : Merian, erstmal 1648) **Ryh 4905 : 37**
- 9731** Schweinfurt. / Iohann Herman R. V. delinea. – [Frankfurt a.M.] : [Merian], [erstmal 1648]. – 1 Vogelschauplan : Kupferdruck ; 28 x 31 cm. – (Topographia Franconiae)

Titel oben Mitte, Legende unten links. Ursprungswerk: "Topographia Franconiae" (Frankfurt a.M. : Merian, erstmals 1648) **Ryh 4905 : 38**

9732 Abbildung vnd Grundtriss der Statt Weissenburg im Nortgaw, wie solche von den kay: vnd chur-bay: vnterm Commanto Herrn Gen: Veldt Zeugmeister Freyherrn vonn Fernemont belägert vnd erobert worden, den 1. Febr: 1647. / Hanns Guilielm Reutter uon Blofeldt. Ing: fecit. – [Frankfurt a.M.] : [Merian], [erstmal 1648]. – 1 Plan : Kupferdruck ; 24 x 33 cm. – (Topographia Franconiae) Titelkartusche oben links, Legende unten rechts. Ursprungswerk: "Topographia Franconiae" (Frankfurt a.M. : Merian, erstmals 1648) **Ryh 4905 : 39**

9733 Accurater Prospect u. Grundris der Gegend der kayserl. freyen Reichs Stadt Weissenburg am Nordgau : mit denen alda sich befindlichen Alterthümern / ediret von I. B. Hohmann ihro röm. kayserl. May. Geographo und Mittglied der königl. preuss. Societät der Wissenschaftten. – In Nürnberg : [Johann Baptist Homann], [nach 1716]. – 1 Karte : Kupferdruck ; 36 x 56 cm, Bildgrösse 48 x 56 cm
Titel oben, Erläuterungen Mitte rechts. Stadtansicht unten Mitte ("Prospect der röm: kaysl freyen Reichs Stadt Weissenburg am Nordgau", 11 x 32 cm). Gebäudeansichten unten links ("Die Stadt Kirche zu St. Andreas", 11 x 12 cm) und unten rechts ("Der Marckplatz", 11 x 12 cm). Karte koloriert. Auf Papier aufgeklebt **Ryh 4905 : 40**

9734 Onoltzbach. – [Frankfurt a.M.] : [Merian], [erstmal 1648]. – 1 Ansicht : Kupferdruck ; 19 x 36 cm. – (Topographia Franconiae) Titel oben Mitte. Ursprungswerk: "Topographia Franconiae" (Frankfurt a.M. : Merian, erstmals 1648) **Ryh 4905 : 41**

9735 Vestung Wültzburg, wie solche Anno 1649. gestanden. – [Frankfurt a.M.] : [Merian], [erstmal 1648]. – 1 Ansicht : Kupferdruck ; 28 x 34 cm. – (Topographia Franconiae) Titel oben Mitte, Legende unten. Ursprungswerk: "Topographia Franconiae" (Frankfurt a.M. : Merian, erstmals 1648) **Ryh 4905 : 42**

10.6.6 Nürnberg (Pläne und Ansichten) • Nuremberg (plans and views)

9736 [Pläne und Ansichten (Nürnberg).] Prospekte von Nürnberg. – [Versch. Orte], ca. 1570–1760. – 110 Kt. (in Sammelband) ; 54 cm
Systematische Gliederung nach Ryhiner: Kap. 10 (Germania), Sektion 6 (Franconia vel Germania franconica), Bd. 6 **Ryh 4906**

9737 Nvrnberg. : cum priuilegio. Vlm. Saltzbrvg. Lindaw. – [Köln] : [s.n.], [zwischen 1572 und 1624]. – 4 Ansichten auf 1 Blatt : Kupferdruck ; Gesamtgrösse 34 x 47 cm. – (Civitates orbis terrarum ; Teil 1, 31)
Enth.: "Nvrnberg." oben (11 x 47 cm, Erläuterungen oben links). "Vlm." Mitte (11 x 47 cm, Erläuterungen unten links). "Saltzbrvg." unten links (11 x 23 cm, Erläuterungen oben rechts). "Lindaw." unten rechts (11 x 23 cm, Erläuterungen Mitte). Lateinischer Text ("Nvrnberga.") und Seitennummer ("31") auf der Rückseite. Ursprungswerk: "Civitates orbis terrarum" von Georg Braun und

Frans Hogenberg, erster Teil (Lateinische Ausgabe. – Köln, erstmals 1572) **Ryh 4906 : 1**

9738 Nvrnberg. – [Köln] : [s.n.], [zwischen 1575 und 1612]. – 1 Ansicht : Kupferdruck ; 30 x 49 cm. – (Civitates orbis terrarum ; Teil 2, 43)
Titel oben Mitte, Wappen oben links, rechts und Mitte, Legende Mitte links ("Norenberga, vrbs nobilissima"). Lateinischer Text ("Nvrnberga.") und Seitennummer ("43") auf der Rückseite. Ursprungswerk: "Civitates orbis terrarum" von Georg Braun und Frans Hogenberg, zweiter Teil (Lateinische Ausgabe. – Köln, erstmals 1575) **Ryh 4906 : 2**

9739 Norenberga. = Nürnberg. – [Frankfurt a.M.] : [Merian], [erstmal 1648]. – 1 Ansicht auf 2 Blättern : Kupferdruck ; 20 x 62 cm. – (Topographia Franconiae) Titel oben, Legende unten. Ursprungswerk: "Topographia Franconiae" (Frankfurt a.M. : Merian, erstmals 1648) **Ryh 4906 : 3**

9740 Eigntlicher Abriss des Rathauss zu Nurmberg. – [Frankfurt a.M.] : [Merian], [erstmal 1648]. – 1 Ansicht : Kupferdruck ; 24 x 30 cm. – (Topographia Franconiae) Titel oben. Ursprungswerk: "Topographia Franconiae" (Frankfurt a.M. : Merian, erstmals 1648) **Ryh 4906 : 4**

9741 Prospect der Fleischbrucken zu Nürnberg. – [Frankfurt a.M.] : [Merian], [erstmal 1648]. – 1 Ansicht : Kupferdruck ; 27 x 31 cm. – (Topographia Franconiae) Titel oben Mitte, Legende unten. Ursprungswerk: "Topographia Franconiae" (Frankfurt a.M. : Merian, erstmals 1648) **Ryh 4906 : 5**

9742 [Prospectus Norimbergenses]. – In Nürnberg : zu finden bey den kayserlichen Geographo Johann Baptist Homann, [nach 1716]. – 16 Ansichten auf 1 Blatt : Kupferdruck ; je 12 x 14 cm, Gesamtgrösse 48 x 57 cm Koloriert. Auf Papier aufgeklebt **Ryh 4906 : 6**

9743 Prospect des Platzes beÿm Thiergärtner Thor, in Nürnberg = Vûë d'une place de Nuremberg auprès de la porte dite du parc / Joh. Adam Delsenbach del. et sculps. 1714. – [Nürnberg] : [Johann Christoph Weigel], [1716]. – 1 Ansicht : Kupferdruck ; 19 x 31 cm. – (Nürnbergische Prospecten : Andrer Theil ; 13)
Titel und Legende unten. Ursprungswerk: "Nürnbergische Prospecte" andrer Theil, von Johann Adam Delsenbach (Nürnberg : Johann Christoph Weigel, 1716) **Ryh 4906 : 7 A**

9744 Das Nürnberger Observatorium Astronom: wie es von dem see: hln. G: C: Eim[m]art berühmten Mathem: aufgerichtet worden = L'observatoire de Nuremberg / Joh. Christoph Weigel excudit. – [Nürnberg] : [Johann Christoph Weigel], 1716. – 1 Ansicht : Kupferdruck ; 19 x 31 cm. – (Nürnbergische Prospecten : Andrer Theil ; 14)
Titel und Legende unten. Ursprungswerk: "Nürnbergische Prospecte" andrer Theil, von Johann Adam Delsenbach (Nürnberg : Johann Christoph Weigel, 1716) **Ryh 4906 : 7 B**

9745 Vorstellung der kaiserl. Burg, gegen den Berg hinauf, zu Nürnberg = Représentation du château imp. du côté du chemin qui y mène à Nuremberg / I. A. Delsenbach delin. et sculp. 1716. – [Nürnberg] : [Johann Christoph Weigel], 1716. – 1 Ansicht : Kupferdruck ; 19 x 31 cm. – (Nürnbergische Prospecten : Andrer Theil ; 15)

Titel und Legende unten. Ursprungswerk: "Nürnbergische Prospective" anderer Theil, von Johann Adam Delsenbach (Nürnberg : Johann Christoph Weigel, 1716) **Ryh 4906 : 8 A**

9746 Der Milch=Marckt zu Nürnberg = Le marché au lait à Nuremberg / I. A. Delsenbach delin. et sculp. 1716. – [Nürnberg] : [Johann Christoph Weigel], 1716. – 1 Ansicht : Kupferdruck ; 19 x 31 cm. – (Nürnbergische Prospecten : Anderer Theil ; 16)

Titel und Legende unten. Ursprungswerk: "Nürnbergische Prospective" anderer Theil, von Johann Adam Delsenbach (Nürnberg : Johann Christoph Weigel, 1716) **Ryh 4906 : 8 B**

9747 Vorderes Ansehen der Haupt=Kirchen zu St. Sebald in Nürnberg = Façade de l'église principale de St. Sebald à Nuremberg / I. A. Delsenbach delin. et sculp. 1716. – [Nürnberg] : [Johann Christoph Weigel], 1716. – 1 Ansicht : Kupferdruck ; 19 x 31 cm. – (Nürnbergische Prospecten : Anderer Theil ; 17)

Titel und Legende unten. Ursprungswerk: "Nürnbergische Prospective" anderer Theil, von Johann Adam Delsenbach (Nürnberg : Johann Christoph Weigel, 1716) **Ryh 4906 : 9 A**

9748 Nürnbergischer Prospect von St. Sebald an, gegen die Güldne Gans = Veuë de Nuremberg, de St. Sebald vers l'Oye d'Or / I. A. Delsenbach delin. et sculp. 1716. – [Nürnberg] : [Johann Christoph Weigel], 1716. – 1 Ansicht : Kupferdruck ; 19 x 31 cm. – (Nürnbergische Prospecten : Anderer Theil ; 18)

Titel und Legende unten. Ursprungswerk: "Nürnbergische Prospective" anderer Theil, von Johann Adam Delsenbach (Nürnberg : Johann Christoph Weigel, 1716) **Ryh 4906 : 9 B**

9749 Prospect auf der Fleisch=Brück zu Nürnberg = Vûë sur le pont de la boûcherie à Nuremberg / I. A. Delsenbach delin. et sculp. 1715. – [Nürnberg] : [Johann Christoph Weigel], [1716]. – 1 Ansicht : Kupferdruck ; 19 x 31 cm. – (Nürnbergische Prospecten : Anderer Theil ; 19)

Titel und Legende unten. Ursprungswerk: "Nürnbergische Prospective" anderer Theil, von Johann Adam Delsenbach (Nürnberg : Johann Christoph Weigel, 1716) **Ryh 4906 : 10 A**

9750 Die Barfüsser=Kirche zu Nürnberg = L'église aux Franciscains déchaussés à Nuremberg / I. A. Delsenbach delin. et sculp. 1716. – [Nürnberg] : [Johann Christoph Weigel], 1716. – 1 Ansicht : Kupferdruck ; 19 x 31 cm. – (Nürnbergische Prospecten : Anderer Theil ; 20)

Titel und Legende unten. Ursprungswerk: "Nürnbergische Prospective" anderer Theil, von Johann Adam Delsenbach (Nürnberg : Johann Christoph Weigel, 1716) **Ryh 4906 : 10 B**

9751 Der Ross=Marckt, zu Nürnberg = Le marché aux cheveux à Nuremberg / I. A. Delsenbach delin. et sculp. 1716. – [Nürnberg] : [Johann Christoph Weigel], 1716. – 1 Ansicht : Kupferdruck ; 19 x 31 cm. – (Nürnbergische Prospecten : Anderer Theil ; 21)

Titel und Legende unten. Ursprungswerk: "Nürnbergische Prospective" anderer Theil, von Johann Adam Delsenbach (Nürnberg : Johann Christoph Weigel, 1716) **Ryh 4906 : 11 A**

9752 Der Platz bey dem Frauen=Thor zu Nürnberg = La place auprès de la porte des dames, à Nuremberg / I. A. Delsenbach delin. [et] sculp. 1716. – [Nürnberg] : [Johann

Christoph Weigel], 1716. – 1 Ansicht : Kupferdruck ; 19 x 31 cm. – (Nürnbergische Prospecten : Anderer Theil ; 22)

Titel und Legende unten. Ursprungswerk: "Nürnbergische Prospective" anderer Theil, von Johann Adam Delsenbach (Nürnberg : Johann Christoph Weigel, 1716) **Ryh 4906 : 11 B**

9753 Die Schütt zu Nürnberg, allwo man auch Reit=Schule hält = L'isle à Nuremberg, où l'on enseigne aussi le manège / I. A. Delsenbach delin. [et] sculp. 1716. – [Nürnberg] : [Johann Christoph Weigel], 1716. – 1 Ansicht : Kupferdruck ; 19 x 31 cm. – (Nürnbergische Prospecten : Anderer Theil ; 23)

Titel und Legende unten. Ursprungswerk: "Nürnbergische Prospective" anderer Theil, von Johann Adam Delsenbach (Nürnberg : Johann Christoph Weigel, 1716) **Ryh 4906 : 12 A**

9754 Nürnbergischer Prospect, der Lauffer=Platz genan[n]t = Vûë d'une place de Nuremberg, nom[m]ée Lauffer=Platz / I. A. Delsenbach delin. et sculp. 1716. – [Nürnberg] : [Johann Christoph Weigel], 1716. – 1 Ansicht : Kupferdruck ; 19 x 31 cm. – (Nürnbergische Prospecten : Anderer Theil ; 24)

Titel und Legende unten. Ursprungswerk: "Nürnbergische Prospective" anderer Theil, von Johann Adam Delsenbach (Nürnberg : Johann Christoph Weigel, 1716) **Ryh 4906 : 12 B**

9755 Prospect der Sophien-Qvelle zu Griinsperg bey Altorff / G. W. Knorr pinxit fecit et excudit. – Norinb. [Nürnberg] : [Georg Wolfgang Knorr], [1737]. – 1 Ansicht : Kupferdruck ; 21 x 31 cm. – (Plaisante Prospecten vor Nürnberg ; 1)

Titel unterhalb Karte. Numerierung unten rechts: "1" **Ryh 4906 : 13 A**

9756 Prospect von der Aller Wiesen / G. W. Knorr fec. et excud. – Norib. [Nürnberg] : [Georg Wolfgang Knorr], [1737]. – 1 Ansicht : Kupferdruck ; 21 x 31 cm. – (Plaisante Prospecten vor Nürnberg ; 2)

Titel und Legende unterhalb Karte. Numerierung unten rechts: "2" **Ryh 4906 : 13 B**

9757 Prospect bey St. Iohannes gegen Fürth / G. W. Knorr fec. et exc. – Norib. [Nürnberg] : [Georg Wolfgang Knorr], [1737]. – 1 Ansicht : Kupferdruck ; 21 x 31 cm. – (Plaisante Prospecten vor Nürnberg ; 3)

Titel und Legende unterhalb Karte. Numerierung unten rechts: "3" **Ryh 4906 : 14 A**

9758 Prospect bey der Bucher Strassen / G. W. Knorr fec. et exc. – Nor. [Nürnberg] : [Georg Wolfgang Knorr], [1737]. – 1 Ansicht : Kupferdruck ; 21 x 31 cm. – (Plaisante Prospecten vor Nürnberg ; 4)

Titel und Legende unterhalb Karte. Numerierung unten rechts: "4" **Ryh 4906 : 14 B**

9759 Prospect neben der Bucher Strassen / G. W. Knorr fec. et exc. – Nor. [Nürnberg] : [Georg Wolfgang Knorr], [1737]. – 1 Ansicht : Kupferdruck ; 21 x 31 cm. – (Plaisante Prospecten vor Nürnberg ; 5)

Titel und Legende unterhalb Karte. Numerierung unten rechts: "5" **Ryh 4906 : 15 A**

- 9760** Prospect vor den Vestner Thor / G. W. Knorr fec. et exc. – Norib. [Nürnberg] : [Georg Wolfgang Knorr], [1737]. – 1 Ansicht : Kupferdruck ; 20 x 30 cm. – (Plaisante Prospecten vor Nürnberg ; 6)
Titel und Legende unterhalb Karte. Numerierung unten rechts: "6"
Ryh 4906 : 15 B
- 9761** Prospect gegen den Moritzer und Rothen Berg / G. W. Knorr fec. et exc. – Norib. [Nürnberg] : [Georg Wolfgang Knorr], [1737]. – 1 Ansicht : Kupferdruck ; 21 x 30 cm. – (Plaisante Prospecten vor Nürnberg ; 7)
Titel und Legende unterhalb Karte. Numerierung unten rechts: "7"
Ryh 4906 : 16 A
- 9762** Prospect vor den Lauffer Thor / G. W. Knorr fec. et exc. – Norib. [Nürnberg] : [Georg Wolfgang Knorr], [1737]. – 1 Ansicht : Kupferdruck ; 21 x 31 cm. – (Plaisante Prospecten vor Nürnberg ; 8)
Titel und Legende unterhalb Karte. Numerierung unten rechts: "8"
Ryh 4906 : 16 B
- 9763** Prospect gegen der Wehr der Wiesen bey den Einfluss / G. W. Knorr fec. et exc. – Nor. [Nürnberg] : [Georg Wolfgang Knorr], [1737]. – 1 Ansicht : Kupferdruck ; 21 x 31 cm. – (Plaisante Prospecten vor Nürnberg ; 9)
Titel und Legende unterhalb Karte. Numerierung unten rechts: "9"
Ryh 4906 : 17 A
- 9764** Prospect bey St. Peter / G. W. Knorr fec. et exc. – Nor. [Nürnberg] : [Georg Wolfgang Knorr], [1737]. – 1 Ansicht : Kupferdruck ; 21 x 31 cm. – (Plaisante Prospecten vor Nürnberg ; 10)
Titel und Legende unterhalb Karte. Numerierung unten rechts: "10"
Ryh 4906 : 17 B
- 9765** Prospect bey den Contumace Garten. – [Nürnberg] : [Georg Wolfgang Knorr], [1737]. – 1 Ansicht : Kupferdruck ; 21 x 31 cm. – (Plaisante Prospecten vor Nürnberg ; 11)
Titel unterhalb Karte. Numerierung unten rechts: "11"
Ryh 4906 : 18
- 9766** [Titelblatt Weigel, Nürnbergische Prospecten]. – [Nürnberg] : [Johann Christoph Weigel], [1715]. – 1 Blatt : Kupferdruck ; 22 x 32 cm. – (Nürnbergische Prospecten : Erster Theil)
Ursprungswerk: "Nürnbergische Prospective" erster Teil, von Johann Adam Delsenbach (Nürnberg : Johann Christoph Weigel, 1715)
Ryh 4906 : 19 A
- 9767** Prospect auf der Vestung, die Freyung genan[n]t, in Nürnberg = Vûë du château imperial sur la place dite Freyung, à Nuremberg / Ioh. Adam Delsenbach, del. et sculp. 1714. – [Nürnberg] : [Johann Christoph Weigel], [1715]. – 1 Ansicht : Kupferdruck ; 19 x 31 cm. – (Nürnbergische Prospecten : Erster Theil ; 2)
Ursprungswerk: "Nürnbergische Prospective" erster Teil, von Johann Adam Delsenbach (Nürnberg : Johann Christoph Weigel, 1715)
Ryh 4906 : 19 B
- 9768** Prospect des Platzes, der Dilling=Hof genan[n]t, zu Nürnberg = Vûë de la place, dite Dilling=Hof, à Nuremberg / Joh. Adam Delsenbach, del. et sculps: An. 1714. – [Nürnberg] : [Johann Christoph Weigel], [1715]. – 1 Ansicht : Kupferdruck ; 20 x 31 cm. – (Nürnbergische Prospecten : Erster Theil ; 3)
Ursprungswerk: "Nürnbergische Prospective" erster Teil, von Johann Adam Delsenbach (Nürnberg : Johann Christoph Weigel, 1715)
Ryh 4906 : 20 A
- 9769** Prospect des Nürnbergischen Rath=Hausses gegen die Vestung hinauf = Vûë de l'hôtel de la ville de Nuremberg vers le château imp.al / Joh. Adam Delsenbach, del. et sculpsit Anno 1713. – [Nürnberg] : [Johann Christoph Weigel], [1715]. – 1 Ansicht : Kupferdruck ; 19 x 31 cm. – (Nürnbergische Prospecten : Erster Theil ; 4)
Ursprungswerk: "Nürnbergische Prospective" erster Teil, von Johann Adam Delsenbach (Nürnberg : Johann Christoph Weigel, 1715)
Ryh 4906 : 20 B
- 9770** Der grosse Marckt zu Nürnberg = Le grand marché de Nuremberg / Joh. Adam Delsenbach, del. et sculp. 1714. – [Nürnberg] : [Johann Christoph Weigel], [1715]. – 1 Ansicht : Kupferdruck ; 19 x 31 cm. – (Nürnbergische Prospecten : Erster Theil ; 5)
Ursprungswerk: "Nürnbergische Prospective" erster Teil, von Johann Adam Delsenbach (Nürnberg : Johann Christoph Weigel, 1715)
Ryh 4906 : 21 A
- 9771** Vorstellung des einen Theils von der Schütt zu Nürnberg, wo die Pegnitz in die Stadt fliesset = Représentation d'une partie de l'isle à Nuremberg, où le Pegnitz coule dans la ville / Joh. Adam Delsenbach, del. et sculpsit 1714. – [Nürnberg] : [Johann Christoph Weigel], [1715]. – 1 Ansicht : Kupferdruck ; 20 x 31 cm. – (Nürnbergische Prospecten : Erster Theil ; 6)
Ursprungswerk: "Nürnbergische Prospective" erster Teil, von Johann Adam Delsenbach (Nürnberg : Johann Christoph Weigel, 1715)
Ryh 4906 : 21 B
- 9772** Vorstellung dess andern Theils von der Schütt zu Nürnberg = Représentation de l'autre partie de l'isle à Nuremberg / Ioh. Adam Delsenbach, del. et sculp. 1714. – [Nürnberg] : [Johann Christoph Weigel], [1715]. – 1 Ansicht : Kupferdruck ; 20 x 31 cm. – (Nürnbergische Prospecten : Erster Theil ; 7)
Ursprungswerk: "Nürnbergische Prospective" erster Teil, von Johann Adam Delsenbach (Nürnberg : Johann Christoph Weigel, 1715)
Ryh 4906 : 22 A
- 9773** Prospect dreyer steinerner Brücken zu Nürnberg über den Pegnitz Fluss gebauet = Vûë de trois ponts de pierres à Nuremberg, bâtis sur le fleuve de Pegnitz / Ioh. Adam Delsenbach, del. et sculpsit 1714. – [Nürnberg] : [Johann Christoph Weigel], [1715]. – 1 Ansicht : Kupferdruck ; 20 x 31 cm. – (Nürnbergische Prospecten : Erster Theil ; 8)
Ursprungswerk: "Nürnbergische Prospective" erster Teil, von Johann Adam Delsenbach (Nürnberg : Johann Christoph Weigel, 1715)
Ryh 4906 : 22 B
- 9774** Die Königs=Brücken, insgemein Barfüsser=Brücken genan[n]t, zu Nürnberg = Le pont royal, ordinairement

nom[m]é le pont aux déchaussés, à Nuremberg / Ioh. Adam Delsenbach, delin. et sculpsit, An[n]o 1715. – [Nürnberg] : [Johann Christoph Weigel], [1715]. – 1 Ansicht : Kupferdruck ; 20 x 31 cm. – (Nürnbergische Prospecten : Erster Theil ; 9)

Ursprungswerk: "Nürnbergische Prospective" erster Teil, von Johann Adam Delsenbach (Nürnberg : Johann Christoph Weigel, 1715)

Ryh 4906 : 23 A

9775 Vorderes Ansehen der Kirchen zu St. Lorenzen in Nürnberg = Façade de l'église de St Laurent, à Nuremberg / Ioh. Adam Delsenbach, del. et sculpsit, 1715. – [Nürnberg] : [Johann Christoph Weigel], [1715]. – 1 Ansicht : Kupferdruck ; 20 x 31 cm. – (Nürnbergische Prospecten : Erster Theil ; 10)

Ursprungswerk: "Nürnbergische Prospective" erster Teil, von Johann Adam Delsenbach (Nürnberg : Johann Christoph Weigel, 1715)

Ryh 4906 : 23 B

9776 Der Platz bey der Rosen genan[n]t, am Kornmarckt in Nürnberg = La place dite à la rose sur le marché au blé à Nuremberg / Ioh. Adam Delsenbach, del. et sculp., An[n]o 1715. – [Nürnberg] : [Johann Christoph Weigel], [1715]. – 1 Ansicht : Kupferdruck ; 20 x 31 cm. – (Nürnbergische Prospecten : Erster Theil ; 11)

Ursprungswerk: "Nürnbergische Prospective" erster Teil, von Johann Adam Delsenbach (Nürnberg : Johann Christoph Weigel, 1715)

Ryh 4906 : 24 A

9777 Der Neue=Bau, zu Nürnberg = La place neufve de Nuremberg / Joh. Adam Delsenbach, del. et scul. – [Nürnberg] : [Johann Christoph Weigel], [1715]. – 1 Ansicht : Kupferdruck ; 19 x 31 cm. – (Nürnbergische Prospecten : Erster Theil ; 12)

Ursprungswerk: "Nürnbergische Prospective" erster Teil, von Johann Adam Delsenbach (Nürnberg : Johann Christoph Weigel, 1715)

Ryh 4906 : 24 B

9778 [Titelblatt und Ansicht von Nürnberg (Roth)] / Cph: Melch: Roth inv: del: et sculps. – [Nürnberg] : [Christoph Melchior und Matthias Roth], 1760. – 1 Blatt : Kupferdruck ; 15 x 25 cm. – (Prospecte aller Nürnbergischen Städtlein, Markt=Flecken und Pfarr=Dörffer)

Titelblatt von: "Prospecte aller Nürnbergischen Städtlein, Markt=Flecken und Pfarr=Dörffer" von Christoph Melchior Roth (Nürnberg : C. M. und M. Roth, 1760)

Ryh 4906 : 25 A

9779 Ober Krumbach – Land-Pfleg=Amt = Haut=Krumbach, ressortissant à la chambre provinc.: – [Nürnberg] : [Christoph Melchior und Matthias Roth], [1760]. – 1 Ansicht : Kupferdruck ; 15 x 26 cm. – (Prospecte aller Nürnbergischen Städtlein, Markt=Flecken und Pfarr=Dörffer)

Titel und Legende unterhalb Karte. Ursprungswerk: "Prospecte aller Nürnbergischen Städtlein, Markt=Flecken und Pfarr=Dörffer" von Christoph Melchior Roth (Nürnberg : C. M. und M. Roth, 1760)

Ryh 4906 : 25 B

9780 Kirchensittenbach, Land=Pfleg=Amt = Kirchensittenbach, ressortissant à la chambre provinciale / C. M. Roth excud. – Norib. [Nürnberg] : [Christoph

Melchior und Matthias Roth], [1760]. – 1 Ansicht : Kupferdruck ; 15 x 25 cm. – (Prospecte aller Nürnbergischen Städtlein, Markt=Flecken und Pfarr=Dörffer)

Titel und Legende unterhalb Karte. Ursprungswerk: "Prospecte aller Nürnbergischen Städtlein, Markt=Flecken und Pfarr=Dörffer" von Christoph Melchior Roth (Nürnberg : C. M. und M. Roth, 1760)

Ryh 4906 : 25 C

9781 Grävenberg – Land=Pfleg=Amt = Grävenberg, ressortissant à la chambre provinciale. – [Nürnberg] : [Christoph Melchior und Matthias Roth], [1760]. – 1 Ansicht : Kupferdruck ; 15 x 25 cm. – (Prospecte aller Nürnbergischen Städtlein, Markt=Flecken und Pfarr=Dörffer)

Titel und Legende unterhalb Karte. Ursprungswerk: "Prospecte aller Nürnbergischen Städtlein, Markt=Flecken und Pfarr=Dörffer" von Christoph Melchior Roth (Nürnberg : C. M. und M. Roth, 1760)

Ryh 4906 : 25 D

9782 Petzenstein – Land=Pfleg=Amt = Petzenstein, ressortissant à la chambre provi[n]ciale. – [Nürnberg] : [Christoph Melchior und Matthias Roth], [1760]. – 1 Ansicht : Kupferdruck ; 15 x 25 cm. – (Prospecte aller Nürnbergischen Städtlein, Markt=Flecken und Pfarr=Dörffer)

Titel und Legende unterhalb Karte. Ursprungswerk: "Prospecte aller Nürnbergischen Städtlein, Markt=Flecken und Pfarr=Dörffer" von Christoph Melchior Roth (Nürnberg : C. M. und M. Roth, 1760)

Ryh 4906 : 25 E

9783 Kalbensteinberg, Nürnberg. Rieterische Stiftungs Administration = Kalbensteinberg, ressortit a la regie de la famille noble de Rietero de Nuremberg / C. M. Roth excud. – Noribergæ [Nürnberg] : [Christoph Melchior und Matthias Roth], [1760]. – 1 Ansicht : Kupferdruck ; 15 x 25 cm. – (Prospecte aller Nürnbergischen Städtlein, Markt=Flecken und Pfarr=Dörffer)

Titel und Legende unterhalb Karte. Ursprungswerk: "Prospecte aller Nürnbergischen Städtlein, Markt=Flecken und Pfarr=Dörffer" von Christoph Melchior Roth (Nürnberg : C. M. und M. Roth, 1760)

Ryh 4906 : 25 F

9784 Kalchreuth – Land=Almoss=Amt = Kalchreuth ressortit à la regie des aumones provinciale / C. M. Roth excud. – Norib: [Nürnberg] : [Christoph Melchior und Matthias Roth], [1760]. – 1 Ansicht : Kupferdruck ; 15 x 25 cm. – (Prospecte aller Nürnbergischen Städtlein, Markt=Flecken und Pfarr=Dörffer)

Titel und Legende unterhalb Karte. Ursprungswerk: "Prospecte aller Nürnbergischen Städtlein, Markt=Flecken und Pfarr=Dörffer" von Christoph Melchior Roth (Nürnberg : C. M. und M. Roth, 1760)

Ryh 4906 : 26 A

9785 Die Kirche samt den Siech=Kobel zu St. Jobst = L'église, et la maladrerie St. Job. – [Nürnberg] : [Christoph Melchior und Matthias Roth], [1760]. – 1 Ansicht : Kupferdruck ; 15 x 26 cm. – (Prospecte aller Nürnbergischen Städtlein, Markt=Flecken und Pfarr=Dörffer)

Titel und Legende unterhalb Karte. Ursprungswerk: "Prospecte aller Nürnbergischen Städtlein, Markt=Flecken und Pfarr=Dörffer" von

Christoph Melchior Roth (Nürnberg : C. M. und M. Roth, 1760)

Ryh 4906 : 26 B

9786 Gustenfelden, – Land=Almoss=Amt = Goustenfelden, ressortissant à la regie des aumones provinciales / C. M. Roth excud. – Norib: [Nürnberg] : [Christoph Melchior und Matthias Roth], [1760]. – 1 Ansicht : Kupferdruck ; 15 x 26 cm. – (Prospecte aller Nürnbergischen Städtlein, Markt=Flecken und Pfarr=Dörffer)

Titel und Legende unterhalb Karte. Ursprungswerk: "Prospecte aller Nürnbergischen Städtlein, Markt=Flecken und Pfarr=Dörffer" von Christoph Melchior Roth (Nürnberg : C. M. und M. Roth, 1760)

Ryh 4906 : 26 C

9787 Heroltsberg, – Geuderisch = Heroltsberg, ressortissant à la famille noble de Geuder / C. M. Roth fecit et excud. – Norib: [Nürnberg] : [Christoph Melchior und Matthias Roth], [1760]. – 1 Ansicht : Kupferdruck ; 15 x 26 cm. – (Prospecte aller Nürnbergischen Städtlein, Markt=Flecken und Pfarr=Dörffer)

Titel und Legende unterhalb Karte. Ursprungswerk: "Prospecte aller Nürnbergischen Städtlein, Markt=Flecken und Pfarr=Dörffer" von Christoph Melchior Roth (Nürnberg : C. M. und M. Roth, 1760)

Ryh 4906 : 26 D

9788 Lichtenau – Land=Pfleg=Amt = Lichtenau, ressortissant à la chambre provinciale / C. M. Roth excud. – Norib: [Nürnberg] : [Christoph Melchior und Matthias Roth], [1760]. – 1 Ansicht : Kupferdruck ; 15 x 26 cm. – (Prospecte aller Nürnbergischen Städtlein, Markt=Flecken und Pfarr=Dörffer)

Titel und Legende unterhalb Karte. Ursprungswerk: "Prospecte aller Nürnbergischen Städtlein, Markt=Flecken und Pfarr=Dörffer" von Christoph Melchior Roth (Nürnberg : C. M. und M. Roth, 1760)

Ryh 4906 : 26 E

9789 Kornburg – Land=Pfleg=Amt = Kornburg, ressortit à la chambre provinciale / C. M. Roth excud. – Norib: [Nürnberg] : [Christoph Melchior und Matthias Roth], [1760]. – 1 Ansicht : Kupferdruck ; 15 x 26 cm. – (Prospecte aller Nürnbergischen Städtlein, Markt=Flecken und Pfarr=Dörffer)

Titel und Legende unterhalb Karte. Ursprungswerk: "Prospecte aller Nürnbergischen Städtlein, Markt=Flecken und Pfarr=Dörffer" von Christoph Melchior Roth (Nürnberg : C. M. und M. Roth, 1760)

Ryh 4906 : 26 F

9790 Jgensdorf- Land=Almoss=Amt = Jgensdorf, ressortit à la chambre des aumones provinciales / C. M. Roth excud. – Norib: [Nürnberg] : [Christoph Melchior und Matthias Roth], [1760]. – 1 Ansicht : Kupferdruck ; 15 x 26 cm. – (Prospecte aller Nürnbergischen Städtlein, Markt=Flecken und Pfarr=Dörffer)

Titel und Legende unterhalb Karte. Ursprungswerk: "Prospecte aller Nürnbergischen Städtlein, Markt=Flecken und Pfarr=Dörffer" von Christoph Melchior Roth (Nürnberg : C. M. und M. Roth, 1760)

Ryh 4906 : 27 A

9791 Fürth, – Land=Almoss=Amt = Fürth, ressortit à la regie des aumones prov. / C. M. Roth excud. – Norib: [Nürnberg] : [Christoph Melchior und Matthias Roth], [1760]. – 1 Ansicht : Kupferdruck ; 15 x 26 cm. –

(Prospecte aller Nürnbergischen Städtlein, Markt=Flecken und Pfarr=Dörffer)

Titel und Legende unterhalb Karte. Ursprungswerk: "Prospecte aller Nürnbergischen Städtlein, Markt=Flecken und Pfarr=Dörffer" von Christoph Melchior Roth (Nürnberg : C. M. und M. Roth, 1760)

Ryh 4906 : 27 B

9792 Lauf – Landpfleg Amt = Lauf, ressortissant à la chambre provinciale. – [Nürnberg] : [Christoph Melchior und Matthias Roth], [1760]. – 1 Ansicht : Kupferdruck ; 15 x 26 cm. – (Prospecte aller Nürnbergischen Städtlein, Markt=Flecken und Pfarr=Dörffer)

Titel und Legende unterhalb Karte. Ursprungswerk: "Prospecte aller Nürnbergischen Städtlein, Markt=Flecken und Pfarr=Dörffer" von Christoph Melchior Roth (Nürnberg : C. M. und M. Roth, 1760)

Ryh 4906 : 27 C

9793 Herspruck Land=Pfleg=Amt = Hersprouck, ressortissant à la chambre provinciale. – [Nürnberg] : [Christoph Melchior und Matthias Roth], [1760]. – 1 Ansicht : Kupferdruck ; 15 x 26 cm. – (Prospecte aller Nürnbergischen Städtlein, Markt=Flecken und Pfarr=Dörffer)

Titel und Legende unterhalb Karte. Ursprungswerk: "Prospecte aller Nürnbergischen Städtlein, Markt=Flecken und Pfarr=Dörffer" von Christoph Melchior Roth (Nürnberg : C. M. und M. Roth, 1760)

Ryh 4906 : 27 D

9794 Engelthal, – Landpfleg Amt = Engelthal, ressortissant à la chambre provinciale / C. M. Roth excud. – Norib: [Nürnberg] : [Christoph Melchior und Matthias Roth], [1760]. – 1 Ansicht : Kupferdruck ; 15 x 26 cm. – (Prospecte aller Nürnbergischen Städtlein, Markt=Flecken und Pfarr=Dörffer)

Titel und Legende unterhalb Karte. Ursprungswerk: "Prospecte aller Nürnbergischen Städtlein, Markt=Flecken und Pfarr=Dörffer" von Christoph Melchior Roth (Nürnberg : C. M. und M. Roth, 1760)

Ryh 4906 : 27 E

9795 Altdorf – Land=Pfleg Amt = Altdorf, ressortissant à la chambre provinciale. – [Nürnberg] : [Christoph Melchior und Matthias Roth], [1760]. – 1 Ansicht : Kupferdruck ; 15 x 26 cm. – (Prospecte aller Nürnbergischen Städtlein, Markt=Flecken und Pfarr=Dörffer)

Titel und Legende unterhalb Karte. Ursprungswerk: "Prospecte aller Nürnbergischen Städtlein, Markt=Flecken und Pfarr=Dörffer" von Christoph Melchior Roth (Nürnberg : C. M. und M. Roth, 1760)

Ryh 4906 : 27 F

9796 Hilpoltstein – Land=Pfleg=Amt = Hilpoltstein, ressortit à la chambre provinciale / C. M. Roth excud. – Norib: [Nürnberg] : [Christoph Melchior und Matthias Roth], [1760]. – 1 Ansicht : Kupferdruck ; 15 x 26 cm. – (Prospecte aller Nürnbergischen Städtlein, Markt=Flecken und Pfarr=Dörffer)

Titel und Legende unterhalb Karte. Ursprungswerk: "Prospecte aller Nürnbergischen Städtlein, Markt=Flecken und Pfarr=Dörffer" von Christoph Melchior Roth (Nürnberg : C. M. und M. Roth, 1760)

Ryh 4906 : 28 A

9797 Happurg, – Land=Pfleg=Amt = Happourg, ressortissant à la chambre provinciale / C. M. Roth

excud. – Norib: [Nürnberg] : [Christoph Melchior und Matthias Roth], [1760]. – 1 Ansicht : Kupferdruck ; 15 x 26 cm. – (Prospecte aller Nürnbergischen Städtlein, Markt=Flecken und Pfarr=Dörffer)

Titel und Legende unterhalb Karte. Ursprungswerk: "Prospecte aller Nürnbergischen Städtlein, Markt=Flecken und Pfarr=Dörffer" von Christoph Melchior Roth (Nürnberg : C. M. und M. Roth, 1760)

Ryh 4906 : 28 B

9798 Artelshofen, – Ebnerisch = Artelshofen, domaine de la famille noble d'Ebner / C. M. Roth excud. – Norib: [Nürnberg] : [Christoph Melchior und Matthias Roth], [1760]. – 1 Ansicht : Kupferdruck ; 15 x 26 cm. – (Prospecte aller Nürnbergischen Städtlein, Markt=Flecken und Pfarr=Dörffer)

Titel und Legende unterhalb Karte. Ursprungswerk: "Prospecte aller Nürnbergischen Städtlein, Markt=Flecken und Pfarr=Dörffer" von Christoph Melchior Roth (Nürnberg : C. M. und M. Roth, 1760)

Ryh 4906 : 28 C

9799 Amt und Vorstadt Wohrd = Le bailliage et fauxbourg de Woehrd. – [Nürnberg] : [Christoph Melchior und Matthias Roth], [1760]. – 1 Ansicht : Kupferdruck ; 15 x 26 cm. – (Prospecte aller Nürnbergischen Städtlein, Markt=Flecken und Pfarr=Dörffer)

Titel und Legende unterhalb Karte. Ursprungswerk: "Prospecte aller Nürnbergischen Städtlein, Markt=Flecken und Pfarr=Dörffer" von Christoph Melchior Roth (Nürnberg : C. M. und M. Roth, 1760)

Ryh 4906 : 28 D

9800 Die Kirche, und Gottes=Acker zu St. Johannis = L'eglise, et le cimetièr St. Jean. – [Nürnberg] : [Christoph Melchior und Matthias Roth], [1760]. – 1 Ansicht : Kupferdruck ; 15 x 26 cm. – (Prospecte aller Nürnbergischen Städtlein, Markt=Flecken und Pfarr=Dörffer)

Titel und Legende unterhalb Karte. Ursprungswerk: "Prospecte aller Nürnbergischen Städtlein, Markt=Flecken und Pfarr=Dörffer" von Christoph Melchior Roth (Nürnberg : C. M. und M. Roth, 1760)

Ryh 4906 : 28 E

9801 Leimburg – Land=Pfleg=Amt = Leimbourg ressortissant à la chambre provinciale / C. M. Roth excud. – Norib: [Nürnberg] : [Christoph Melchior und Matthias Roth], [1760]. – 1 Ansicht : Kupferdruck ; 15 x 26 cm. – (Prospecte aller Nürnbergischen Städtlein, Markt=Flecken und Pfarr=Dörffer)

Titel und Legende unterhalb Karte. Ursprungswerk: "Prospecte aller Nürnbergischen Städtlein, Markt=Flecken und Pfarr=Dörffer" von Christoph Melchior Roth (Nürnberg : C. M. und M. Roth, 1760)

Ryh 4906 : 28 F

9802 Alfalter – Landpfleg=Amt = Alfalter, ressortit à la chambre provinciale. – [Nürnberg] : [Christoph Melchior und Matthias Roth], [1760]. – 1 Ansicht : Kupferdruck ; 15 x 26 cm. – (Prospecte aller Nürnbergischen Städtlein, Markt=Flecken und Pfarr=Dörffer)

Titel und Legende unterhalb Karte. Ursprungswerk: "Prospecte aller Nürnbergischen Städtlein, Markt=Flecken und Pfarr=Dörffer" von Christoph Melchior Roth (Nürnberg : C. M. und M. Roth, 1760)

Ryh 4906 : 29 A

9803 Die Kierche, samt den Siechen Haus zu St.

Leonhardt = L'eglise et la maladrerie St. Leonhard. –

[Nürnberg] : [Christoph Melchior und Matthias Roth], [1760]. – 1 Ansicht : Kupferdruck ; 15 x 26 cm. –

(Prospecte aller Nürnbergischen Städtlein, Markt=Flecken und Pfarr=Dörffer)

Titel und Legende unterhalb Karte. Ursprungswerk: "Prospecte aller Nürnbergischen Städtlein, Markt=Flecken und Pfarr=Dörffer" von Christoph Melchior Roth (Nürnberg : C. M. und M. Roth, 1760)

Ryh 4906 : 29 B

9804 Velden – Land=Pfleg=Amt = Velden, ressortissant à la chambre provinciale. – [Nürnberg] : [Christoph Melchior und Matthias Roth], [1760]. – 1 Ansicht : Kupferdruck ; 15 x 26 cm. – (Prospecte aller Nürnbergischen Städtlein, Markt=Flecken und Pfarr=Dörffer)

Titel und Legende unterhalb Karte. Ursprungswerk: "Prospecte aller Nürnbergischen Städtlein, Markt=Flecken und Pfarr=Dörffer" von Christoph Melchior Roth (Nürnberg : C. M. und M. Roth, 1760)

Ryh 4906 : 29 C

9805 Immeldorf – Land=Pfleg=Amt = Immeldorf, ressortit a la chambre provinciale / C. M. Roth excud. – Norib: [Nürnberg] : [Christoph Melchior und Matthias Roth], [1760]. – 1 Ansicht : Kupferdruck ; 15 x 26 cm. – (Prospecte aller Nürnbergischen Städtlein, Markt=Flecken und Pfarr=Dörffer)

Titel und Legende unterhalb Karte. Ursprungswerk: "Prospecte aller Nürnbergischen Städtlein, Markt=Flecken und Pfarr=Dörffer" von Christoph Melchior Roth (Nürnberg : C. M. und M. Roth, 1760)

Ryh 4906 : 29 D

9806 Foerrenbach – Land Pfleg Amt = Foerrenbach, ressortissant à la chambre prov. / C. M. Roth excud. – Norib: [Nürnberg] : [Christoph Melchior und Matthias Roth], [1760]. – 1 Ansicht : Kupferdruck ; 15 x 26 cm. – (Prospecte aller Nürnbergischen Städtlein, Markt=Flecken und Pfarr=Dörffer)

Titel und Legende unterhalb Karte. Ursprungswerk: "Prospecte aller Nürnbergischen Städtlein, Markt=Flecken und Pfarr=Dörffer" von Christoph Melchior Roth (Nürnberg : C. M. und M. Roth, 1760)

Ryh 4906 : 29 E

9807 Bærbach – Welserisch = Baerbach, domaine de la famille de Welser / C. M. Roth excud. – Norib:

[Nürnberg] : [Christoph Melchior und Matthias Roth], [1760]. – 1 Ansicht : Kupferdruck ; 15 x 26 cm. –

(Prospecte aller Nürnbergischen Städtlein, Markt=Flecken und Pfarr=Dörffer)

Titel und Legende unterhalb Karte. Ursprungswerk: "Prospecte aller Nürnbergischen Städtlein, Markt=Flecken und Pfarr=Dörffer" von Christoph Melchior Roth (Nürnberg : C. M. und M. Roth, 1760)

Ryh 4906 : 29 F

9808 Dürrenmungenau – Kressisch = Durrenmounguenau, domaine de la famille noble de Kress / C. M. Roth excud. – Norib: [Nürnberg] : [Christoph Melchior und Matthias Roth], [1760]. – 1 Ansicht : Kupferdruck ; 15 x 26 cm. – (Prospecte aller Nürnbergischen Städtlein, Markt=Flecken und Pfarr=Dörffer)

Titel und Legende unterhalb Karte. Ursprungswerk: "Prospecte aller Nürnbergischen Städtlein, Markt=Flecken und Pfarr=Dörffer" von Christoph Melchior Roth (Nürnberg : C. M. und M. Roth, 1760)

Ryh 4906 : 30 A

9809 Eybach – Land=Almoss=Amt = Eybac, ressortissant à la regie des aumones provinciales / C. M. Roth excud. – Norib: [Nürnberg] : [Christoph Melchior und Matthias Roth], [1760]. – 1 Ansicht : Kupferdruck ; 15 x 26 cm. – (Prospecte aller Nürnbergischen Städtlein, Markt=Flecken und Pfarr=Dörffer)

Titel und Legende unterhalb Karte. Ursprungswerk: "Prospecte aller Nürnbergischen Städtlein, Markt=Flecken und Pfarr=Dörffer" von Christoph Melchior Roth (Nürnberg : C. M. und M. Roth, 1760)

Ryh 4906 : 30 B

9810 Burg=Farnbach – Land=Almoss=Amt = Bourg-Farnbach, ressortissant à la regie des aumones provinciales / C. M. Roth excud. – Norib: [Nürnberg] : [Christoph Melchior und Matthias Roth], [1760]. – 1 Ansicht : Kupferdruck ; 15 x 26 cm. – (Prospecte aller Nürnbergischen Städtlein, Markt=Flecken und Pfarr=Dörffer)

Titel und Legende unterhalb Karte. Ursprungswerk: "Prospecte aller Nürnbergischen Städtlein, Markt=Flecken und Pfarr=Dörffer" von Christoph Melchior Roth (Nürnberg : C. M. und M. Roth, 1760)

Ryh 4906 : 30 C

9811 Buschendorf, – Land=Almoss=Amt = Bouschendorf, ressortissant à la chambre des aumones provinciales / C. M. Roth excud. – Norib: [Nürnberg] : [Christoph Melchior und Matthias Roth], [1760]. – 1 Ansicht : Kupferdruck ; 15 x 26 cm. – (Prospecte aller Nürnbergischen Städtlein, Markt=Flecken und Pfarr=Dörffer)

Titel und Legende unterhalb Karte. Ursprungswerk: "Prospecte aller Nürnbergischen Städtlein, Markt=Flecken und Pfarr=Dörffer" von Christoph Melchior Roth (Nürnberg : C. M. und M. Roth, 1760)

Ryh 4906 : 30 D

9812 Eltersdorf, – Land=Almoss=Amt = Eltersdorf, ressortissant à la chambre des aumones provinciales / C. M. Roth excud. – Norib: [Nürnberg] : [Christoph Melchior und Matthias Roth], [1760]. – 1 Ansicht : Kupferdruck ; 15 x 26 cm. – (Prospecte aller Nürnbergischen Städtlein, Markt=Flecken und Pfarr=Dörffer)

Titel und Legende unterhalb Karte. Ursprungswerk: "Prospecte aller Nürnbergischen Städtlein, Markt=Flecken und Pfarr=Dörffer" von Christoph Melchior Roth (Nürnberg : C. M. und M. Roth, 1760)

Ryh 4906 : 30 E

9813 St. Helena, – Tucherisch = Ste. Helene, domaine de la famille noble de Toucher / C. M. Roth excud. – Norib: [Nürnberg] : [Christoph Melchior und Matthias Roth], [1760]. – 1 Ansicht : Kupferdruck ; 15 x 26 cm. – (Prospecte aller Nürnbergischen Städtlein, Markt=Flecken und Pfarr=Dörffer)

Titel und Legende unterhalb Karte. Ursprungswerk: "Prospecte aller Nürnbergischen Städtlein, Markt=Flecken und Pfarr=Dörffer" von Christoph Melchior Roth (Nürnberg : C. M. und M. Roth, 1760)

Ryh 4906 : 30 F

9814 Alfeld, – Landpflug=Amt = Alfeld, ressortissant à la chambre provinciale / C. M. Roth excud. – Norib:

[Nürnberg] : [Christoph Melchior und Matthias Roth], [1760]. – 1 Ansicht : Kupferdruck ; 15 x 26 cm. –

(Prospecte aller Nürnbergischen Städtlein, Markt=Flecken und Pfarr=Dörffer)

Titel und Legende unterhalb Karte. Ursprungswerk: "Prospecte aller Nürnbergischen Städtlein, Markt=Flecken und Pfarr=Dörffer" von Christoph Melchior Roth (Nürnberg : C. M. und M. Roth, 1760)

Ryh 4906 : 31 A

9815 Bruck, – Land=Almossamt = Brouck, ressortissant à la regie des aumones provinciales / C. M. Roth excud. –

Norib: [Nürnberg] : [Christoph Melchior und Matthias Roth], [1760]. – 1 Ansicht : Kupferdruck ; 15 x 26 cm. –

(Prospecte aller Nürnbergischen Städtlein, Markt=Flecken und Pfarr=Dörffer)

Titel und Legende unterhalb Karte. Ursprungswerk: "Prospecte aller Nürnbergischen Städtlein, Markt=Flecken und Pfarr=Dörffer" von Christoph Melchior Roth (Nürnberg : C. M. und M. Roth, 1760)

Ryh 4906 : 31 B

9816 Fischbach – Land=Pflug=Amt = Fischbach, ressortit à la chambre provinziale / C. M. Roth excud. – Norib:

[Nürnberg] : [Christoph Melchior und Matthias Roth], [1760]. – 1 Ansicht : Kupferdruck ; 15 x 26 cm. –

(Prospecte aller Nürnbergischen Städtlein, Markt=Flecken und Pfarr=Dörffer)

Titel und Legende unterhalb Karte. Ursprungswerk: "Prospecte aller Nürnbergischen Städtlein, Markt=Flecken und Pfarr=Dörffer" von Christoph Melchior Roth (Nürnberg : C. M. und M. Roth, 1760)

Ryh 4906 : 31 C

9817 Die Kirche, und Gottes=Acker zu St. Rochus = L'eglise, et le cimetièr St. Roch. – [Nürnberg] :

[Christoph Melchior und Matthias Roth], [1760]. –

1 Ansicht : Kupferdruck ; 15 x 26 cm. – (Prospecte aller Nürnbergischen Städtlein, Markt=Flecken und

Pfarr=Dörffer)

Titel und Legende unterhalb Karte. Ursprungswerk: "Prospecte aller Nürnbergischen Städtlein, Markt=Flecken und Pfarr=Dörffer" von Christoph Melchior Roth (Nürnberg : C. M. und M. Roth, 1760)

Ryh 4906 : 31 D

9818 Die Kirche zu St. Mariæ in Nürnberg / C. M. Roth excud. – [Nürnberg] : [A. G. Schneider und Weigel],

[1756]. – 1 Ansicht : Kupferdruck ; 16 x 14 cm. – (Chr.

Melch. Roths dreyszig sowohl innere als äussere Abbildungen ...)

Titel oben Mitte. Ursprungswerk: "Chr. Melch. Roths dreyszig sowohl innere als äussere Abbildungen aller Kirchen, Klöster und Kapellen in Nürnberg" von Christoph Melchior Roth (Nürnberg : A. G. Schneider und Weigelsche Kunst- und Buchhandlung, 1756)

Ryh 4906 : 32 A

9819 St. Anna Capell, auf St. Lorenzer Kirch=Hof. St. Kunigunda Capell. St. Nicolaus Capell. – [Nürnberg] : [A. G. Schneider und Weigel], [1756]. – 3 Ansichten auf

1 Blatt : Kupferdruck ; 16 x 13 cm. – (Chr. Melch. Roths dreyszig sowohl innere als äussere Abbildungen ...)

Titel oben Mitte. Ursprungswerk: "Chr. Melch. Roths dreyszig sowohl innere als äussere Abbildungen aller Kirchen, Klöster und Kapellen in Nürnberg" von Christoph Melchior Roth (Nürnberg : A.

G. Schneider und Weigelsche Kunst- und Buchhandlung, 1756)
Ryh 4906 : 32 B

9820 St. Moritz Capell. – [Nürnberg] : [A. G. Schneider und Weigel], [1756]. – 2 Ansichten auf 1 Blatt :

Kupferdruck ; 16 x 13 cm. – (Chr. Melch. Roths dreyszig sowohl innere als äussere Abbildungen ...)

Titel jeweils oben. Ursprungswerk: "Chr. Melch. Roths dreyszig sowohl innere als äussere Abbildungen aller Kirchen, Klöster und Kapellen in Nürnberg" von Christoph Melchior Roth (Nürnberg : A. G. Schneider und Weigelsche Kunst- und Buchhandlung, 1756)

Ryh 4906 : 32 C

9821 Capelle, und 12. Bruder Haus zu Allerheiligen in Nürnberg. Capelle zu St. Anna. Capelle zum heil. Grab. –

[Nürnberg] : [A. G. Schneider und Weigel], [1756]. – 3 Ansichten auf 1 Blatt : Kupferdruck ; 16 x 13 cm. –

(Chr. Melch. Roths dreyszig sowohl innere als äussere Abbildungen ...)

Titel jeweils oben. Ursprungswerk: "Chr. Melch. Roths dreyszig sowohl innere als äussere Abbildungen aller Kirchen, Klöster und Kapellen in Nürnberg" von Christoph Melchior Roth (Nürnberg : A. G. Schneider und Weigelsche Kunst- und Buchhandlung, 1756)

Ryh 4906 : 32 D

9822 Capelle zu den 12. Bothen an der Carthausen.

Capelle zu den 11000 Martyrern an Eberacher Hof am Fischbach in Nürnberg. – [Nürnberg] : [A. G. Schneider und Weigel], [1756]. – 2 Ansichten auf 1 Blatt :

Kupferdruck ; 16 x 13 cm. – (Chr. Melch. Roths dreyszig sowohl innere als äussere Abbildungen ...)

Titel jeweils oben. Ursprungswerk: "Chr. Melch. Roths dreyszig sowohl innere als äussere Abbildungen aller Kirchen, Klöster und Kapellen in Nürnberg" von Christoph Melchior Roth (Nürnberg : A. G. Schneider und Weigelsche Kunst- und Buchhandlung, 1756)

Ryh 4906 : 32 E

9823 Die Kirche zu St. Jacob in Nürnberg von Innen gegen den Chor anzusehen. – [Nürnberg] : [A. G. Schneider und Weigel], [1756]. – 1 Bild : Kupferdruck ; 15 x 14 cm. – (Chr. Melch. Roths dreyszig sowohl innere als äussere Abbildungen ...)

Titel unten. Ursprungswerk: "Chr. Melch. Roths dreyszig sowohl innere als äussere Abbildungen aller Kirchen, Klöster und Kapellen in Nürnberg" von Christoph Melchior Roth (Nürnberg : A. G. Schneider und Weigelsche Kunst- und Buchhandlung, 1756)

Ryh 4906 : 32 F

9824 St. Martha-Kirch und Pilgrim Spital in Nürnbn. – [Nürnberg] : [A. G. Schneider und Weigel], [1756]. – 1 Ansicht : Kupferdruck ; 14 x 14 cm. – (Chr. Melch. Roths dreyszig sowohl innere als äussere Abbildungen ...)

Titel oben rechts. Ursprungswerk: "Chr. Melch. Roths dreyszig sowohl innere als äussere Abbildungen aller Kirchen, Klöster und Kapellen in Nürnberg" von Christoph Melchior Roth (Nürnberg : A. G. Schneider und Weigelsche Kunst- und Buchhandlung, 1756)

Ryh 4906 : 32 G

9825 Die a[n]jo 1671 de[n] 1. Oct. abgebran[n]de Parfüsser-Kloster-Kirch in Nürnberg. – [Nürnberg] : [A. G. Schneider und Weigel], [1756]. – 1 Ansicht :

Kupferdruck ; 14 x 14 cm. – (Chr. Melch. Roths dreyszig sowohl innere als äussere Abbildungen ...)

Titel oben Mitte. Ursprungswerk: "Chr. Melch. Roths dreyszig sowohl innere als äussere Abbildungen aller Kirchen, Klöster und Kapellen in Nürnberg" von Christoph Melchior Roth (Nürnberg : A. G. Schneider und Weigelsche Kunst- und Buchhandlung, 1756)

Ryh 4906 : 32 H

9826 Kloster-Kirche zu St. Clara, in Nürnberg. –

[Nürnberg] : [A. G. Schneider und Weigel], [1756]. –

1 Ansicht : Kupferdruck ; 14 x 14 cm. – (Chr. Melch.

Roths dreyszig sowohl innere als äussere Abbildungen ...)

Titel oben Mitte. Ursprungswerk: "Chr. Melch. Roths dreyszig sowohl innere als äussere Abbildungen aller Kirchen, Klöster und Kapellen in Nürnberg" von Christoph Melchior Roth (Nürnberg : A. G. Schneider und Weigelsche Kunst- und Buchhandlung, 1756)

Ryh 4906 : 32 I

9827 Carthäuser-Kloster Marien Zell, genannt in

Nürnberg / C. M. Roth excud: Norib. – [Nürnberg] : [A.

G. Schneider und Weigel], [1756]. – 1 Ansicht :

Kupferdruck ; 14 x 17 cm. – (Chr. Melch. Roths dreyszig sowohl innere als äussere Abbildungen ...)

Titel oben rechts. Ursprungswerk: "Chr. Melch. Roths dreyszig sowohl innere als äussere Abbildungen aller Kirchen, Klöster und Kapellen in Nürnberg" von Christoph Melchior Roth (Nürnberg : A. G. Schneider und Weigelsche Kunst- und Buchhandlung, 1756)

Ryh 4906 : 33 A

9828 Augustiner Kloster Kirche zu St. Veit in Nürnberg / C. M. Roth, excud: Norib. – [Nürnberg] : [A. G. Schneider und Weigel], [1756]. – 1 Ansicht : Kupferdruck ; 14 x

17 cm. – (Chr. Melch. Roths dreyszig sowohl innere als äussere Abbildungen ...)

Titel oben rechts. Ursprungswerk: "Chr. Melch. Roths dreyszig sowohl innere als äussere Abbildungen aller Kirchen, Klöster und Kapellen in Nürnberg" von Christoph Melchior Roth (Nürnberg : A. G. Schneider und Weigelsche Kunst- und Buchhandlung, 1756)

Ryh 4906 : 33 B

9829 St. Elisabeths Capell, am Teutschen Haus, in Nürnberg. – [Nürnberg] : [A. G. Schneider und Weigel], [1756]. – 1 Ansicht : Kupferdruck ; 13 x 17 cm. – (Chr. Melch. Roths dreyszig sowohl innere als äussere Abbildungen ...)

Titel oben rechts. Ursprungswerk: "Chr. Melch. Roths dreyszig sowohl innere als äussere Abbildungen aller Kirchen, Klöster und Kapellen in Nürnberg" von Christoph Melchior Roth (Nürnberg : A. G. Schneider und Weigelsche Kunst- und Buchhandlung, 1756)

Ryh 4906 : 33 C

9830 St. Catharina Kirch und Kloster, in Nürnberg. – [Nürnberg] : [A. G. Schneider und Weigel], [1756]. – 1 Ansicht : Kupferdruck ; 14 x 16 cm. – (Chr. Melch.

Roths dreyszig sowohl innere als äussere Abbildungen ...)

Titel oben. Ursprungswerk: "Chr. Melch. Roths dreyszig sowohl innere als äussere Abbildungen aller Kirchen, Klöster und Kapellen in Nürnberg" von Christoph Melchior Roth (Nürnberg : A. G. Schneider und Weigelsche Kunst- und Buchhandlung, 1756)

Ryh 4906 : 33 D

9831 Dominicaner oder Prediger Kloster in Nürnberg / C. M. Roth excud: Norib. – [Nürnberg] : [A. G. Schneider und Weigel], [1756]. – 1 Ansicht : Kupferdruck ; 14 x

17 cm. – (Chr. Melch. Roths dreyszig sowohl innere als äussere Abbildungen ...)

Titel oben. Ursprungswerk: "Chr. Melch. Roths dreyszig sowohl innere als äussere Abbildungen aller Kirchen, Klöster und Kapellen in Nürnberg" von Christoph Melchior Roth (Nürnberg : A. G. Schneider und Weigelsche Kunst- und Buchhandlung, 1756)

Ryh 4906 : 33 E

9832 St. Margaretha Kirch. – [Nürnberg] : [A. G. Schneider und Weigel], [1756]. – 1 Ansicht : Kupferdruck ; 14 x 18 cm. – (Chr. Melch. Roths dreyszig sowohl innere als äussere Abbildungen ...)

Titel oben. Ursprungswerk: "Chr. Melch. Roths dreyszig sowohl innere als äussere Abbildungen aller Kirchen, Klöster und Kapellen in Nürnberg" von Christoph Melchior Roth (Nürnberg : A. G. Schneider und Weigelsche Kunst- und Buchhandlung, 1756)

Ryh 4906 : 33 F

9833 Die Parfüsser Kirche in Nürnberg. – [Nürnberg] : [A. G. Schneider und Weigel], [1756]. – 1 Ansicht : Kupferdruck ; 14 x 16 cm. – (Chr. Melch. Roths dreyszig sowohl innere als äussere Abbildungen ...)

Titel oben. Ursprungswerk: "Chr. Melch. Roths dreyszig sowohl innere als äussere Abbildungen aller Kirchen, Klöster und Kapellen in Nürnberg" von Christoph Melchior Roth (Nürnberg : A. G. Schneider und Weigelsche Kunst- und Buchhandlung, 1756)

Ryh 4906 : 33 G

9834 Carmeliter-Kloster Kirche zu St. Salvater in Nürnberg / C. M. Roth, excud: Norib. – [Nürnberg] : [A. G. Schneider und Weigel], [1756]. – 1 Ansicht : Kupferdruck ; 14 x 17 cm. – (Chr. Melch. Roths dreyszig sowohl innere als äussere Abbildungen ...)

Titel oben. Ursprungswerk: "Chr. Melch. Roths dreyszig sowohl innere als äussere Abbildungen aller Kirchen, Klöster und Kapellen in Nürnberg" von Christoph Melchior Roth (Nürnberg : A. G. Schneider und Weigelsche Kunst- und Buchhandlung, 1756)

Ryh 4906 : 33 H

9835 St. Walburgis Kirche auf der Veste in Nürnberg. – [Nürnberg] : [A. G. Schneider und Weigel], [1756]. – 1 Ansicht : Kupferdruck ; 14 x 17 cm. – (Chr. Melch. Roths dreyszig sowohl innere als äussere Abbildungen ...)

Titel oben. Ursprungswerk: "Chr. Melch. Roths dreyszig sowohl innere als äussere Abbildungen aller Kirchen, Klöster und Kapellen in Nürnberg" von Christoph Melchior Roth (Nürnberg : A. G. Schneider und Weigelsche Kunst- und Buchhandlung, 1756)

Ryh 4906 : 33 I

9836 Die Kirche im Neuen Spital zum Heiligen Geist in Nürnberg von Innen gegen den Chor anzusehen. – [Nürnberg] : [A. G. Schneider und Weigel], [1756]. – 1 Bild : Kupferdruck ; 17 x 14 cm. – (Chr. Melch. Roths dreyszig sowohl innere als äussere Abbildungen ...)

Titel unten. Ursprungswerk: "Chr. Melch. Roths dreyszig sowohl innere als äussere Abbildungen aller Kirchen, Klöster und Kapellen in Nürnberg" von Christoph Melchior Roth (Nürnberg : A. G. Schneider und Weigelsche Kunst- und Buchhandlung, 1756)

Ryh 4906 : 34 A

9837 Abbildung des Gymnasii in St. Egidien Closter. St. Egidien Kirche / C. M. Roth excud. Norib. – [Nürnberg] : [A. G. Schneider und Weigel], [1756]. – 2 Ansichten auf 1 Blatt : Kupferdruck ; 16 x 13 cm. – (Chr. Melch. Roths dreyszig sowohl innere als äussere Abbildungen ...)

Ohne Titel, Legende oben. Ursprungswerk: "Chr. Melch. Roths dreyszig sowohl innere als äussere Abbildungen aller Kirchen, Klöster und Kapellen in Nürnberg" von Christoph Melchior Roth (Nürnberg : A. G. Schneider und Weigelsche Kunst- und Buchhandlung, 1756)

Ryh 4906 : 34 B

9838 St. Sebalds Pfarr Kirche in Nürnberg / C. M. Roth excud. Norib. – [Nürnberg] : [A. G. Schneider und Weigel], [1756]. – 1 Ansicht : Kupferdruck ; 18 x 14 cm. – (Chr. Melch. Roths dreyszig sowohl innere als äussere Abbildungen ...)

Titel oben links. Ursprungswerk: "Chr. Melch. Roths dreyszig sowohl innere als äussere Abbildungen aller Kirchen, Klöster und Kapellen in Nürnberg" von Christoph Melchior Roth (Nürnberg : A. G. Schneider und Weigelsche Kunst- und Buchhandlung, 1756)

Ryh 4906 : 34 C

9839 St. Egidien Kirche in Nürnberg / C. M. Roth excud. Norib. – [Nürnberg] : [A. G. Schneider und Weigel], [1756]. – 1 Ansicht : Kupferdruck ; 18 x 14 cm. – (Chr. Melch. Roths dreyszig sowohl innere als äussere Abbildungen ...)

Titel oben. Ursprungswerk: "Chr. Melch. Roths dreyszig sowohl innere als äussere Abbildungen aller Kirchen, Klöster und Kapellen in Nürnberg" von Christoph Melchior Roth (Nürnberg : A. G. Schneider und Weigelsche Kunst- und Buchhandlung, 1756)

Ryh 4906 : 34 D

9840 Die schöne Pfarr-Kirche zu St. Laurenzen in Nürnberg, von Innen gegen den Chor anzusehen / C. M. Roth excud. Norib. – [Nürnberg] : [A. G. Schneider und Weigel], [1756]. – 1 Bild : Kupferdruck ; 16 x 14 cm. – (Chr. Melch. Roths dreyszig sowohl innere als äussere Abbildungen ...)

Titel unten. Ursprungswerk: "Chr. Melch. Roths dreyszig sowohl innere als äussere Abbildungen aller Kirchen, Klöster und Kapellen in Nürnberg" von Christoph Melchior Roth (Nürnberg : A. G. Schneider und Weigelsche Kunst- und Buchhandlung, 1756)

Ryh 4906 : 34 E

9841 St. Lorenzer Pfarr Kirche in Nürnberg / C. M. Roth excud. Norib. – [Nürnberg] : [A. G. Schneider und Weigel], [1756]. – 1 Ansicht : Kupferdruck ; 17 x 14 cm. – (Chr. Melch. Roths dreyszig sowohl innere als äussere Abbildungen ...)

Titel oben Mitte. Ursprungswerk: "Chr. Melch. Roths dreyszig sowohl innere als äussere Abbildungen aller Kirchen, Klöster und Kapellen in Nürnberg" von Christoph Melchior Roth (Nürnberg : A. G. Schneider und Weigelsche Kunst- und Buchhandlung, 1756)

Ryh 4906 : 34 F

9842 Trauriger Anblick der a.o 1696, den 7. u[nd] 8. Julii, erbärmlich eingeäscherten Kirche u[nd] Gymnasii zu St. Egidien in Nürnberg / C. M. Roth excud. Norib. – [Nürnberg] : [A. G. Schneider und Weigel], [1756]. – 1 Ansicht : Kupferdruck ; 12 x 19 cm. – (Chr. Melch. Roths dreyszig sowohl innere als äussere Abbildungen ...)

Titel und Legende unten. Ursprungswerk: "Chr. Melch. Roths dreyszig sowohl innere als äussere Abbildungen aller Kirchen, Klöster und Kapellen in Nürnberg" von Christoph Melchior Roth (Nürnberg : A. G. Schneider und Weigelsche Kunst- und Buchhandlung, 1756)

Ryh 4906 : 35 A

9843 Die Kirche zu St. Maria auch Marien=Saal genannt in Nürnberg: von Innen gegen den Chor anzusehen / C. M. Roth, fecit et excud. – [Nürnberg] : [A. G. Schneider und Weigel], [1756]. – 1 Bild : Kupferdruck ; 14 x 19 cm. – (Chr. Melch. Roths dreissig sowohl innere als äussere Abbildungen ...)

Titel unten. Ursprungswerk: "Chr. Melch. Roths dreissig sowohl innere als äussere Abbildungen aller Kirchen, Klöster und Kapellen in Nürnberg" von Christoph Melchior Roth (Nürnberg : A. G. Schneider und Weigelsche Kunst- und Buchhandlung, 1756)

Ryh 4906 : 35 B

9844 St. Jacobs-Kirche in Nürnberg. – [Nürnberg] : [A. G. Schneider und Weigel], [1756]. – 1 Ansicht : Kupferdruck ; 14 x 17 cm. – (Chr. Melch. Roths dreissig sowohl innere als äussere Abbildungen ...)

Titel oben Mitte. Ursprungswerk: "Chr. Melch. Roths dreissig sowohl innere als äussere Abbildungen aller Kirchen, Klöster und Kapellen in Nürnberg" von Christoph Melchior Roth (Nürnberg : A. G. Schneider und Weigelsche Kunst- und Buchhandlung, 1756)

Ryh 4906 : 35 C

9845 Die Haupt-Pfarr=Kirche St. Sebalds in Nürnberg, von Innen gegen den Chor anzusehen. – [Nürnberg] : [A. G. Schneider und Weigel], [1756]. – 1 Bild : Kupferdruck ; 15 x 19 cm. – (Chr. Melch. Roths dreissig sowohl innere als äussere Abbildungen ...)

Titel unten. Ursprungswerk: "Chr. Melch. Roths dreissig sowohl innere als äussere Abbildungen aller Kirchen, Klöster und Kapellen in Nürnberg" von Christoph Melchior Roth (Nürnberg : A. G. Schneider und Weigelsche Kunst- und Buchhandlung, 1756)

Ryh 4906 : 35 D

9846 Die neuerbaute und a.o 1618 vollendete St. Egidien Kirche in Nürnberg von Innen gegen den Chor anzusehen / C. M. Roth excud: Norib. – [Nürnberg] : [A. G. Schneider und Weigel], [1756]. – 1 Bild : Kupferdruck ; 14 x 18 cm. – (Chr. Melch. Roths dreissig sowohl innere als äussere Abbildungen ...)

Titel unten. Ursprungswerk: "Chr. Melch. Roths dreissig sowohl innere als äussere Abbildungen aller Kirchen, Klöster und Kapellen in Nürnberg" von Christoph Melchior Roth (Nürnberg : A. G. Schneider und Weigelsche Kunst- und Buchhandlung, 1756)

Ryh 4906 : 35 E

9847 Spital-Kirche zum heil: Geist in Nürnberg. – [Nürnberg] : [A. G. Schneider und Weigel], [1756]. – 1 Ansicht : Kupferdruck ; 14 x 17 cm. – (Chr. Melch. Roths dreissig sowohl innere als äussere Abbildungen ...)

Titel oben Mitte. Ursprungswerk: "Chr. Melch. Roths dreissig sowohl innere als äussere Abbildungen aller Kirchen, Klöster und Kapellen in Nürnberg" von Christoph Melchior Roth (Nürnberg : A. G. Schneider und Weigelsche Kunst- und Buchhandlung, 1756)

Ryh 4906 : 35 F

10.6.7 Fränkische Schlösser (Pläne und Ansichten) • Franconian castles (plans and views)

9848 [Pläne und Ansichten (Pommersfelden).] Prospekte der Schlösser Seehofen und Pommersfelden. – [Versch. Orte], ca. 1725–1760. – 26 Kt. (in Sammelband) ; 49 cm

Systematische Gliederung nach Ryhiner: Kap. 10 (Germania), Sektion 6 (Franconia vel Germania franconica), Bd. 7 **Ryh 4907**

9849 Plan du chateau à une petite distance de Bamberg nom[m]é Marquard'sbourg ou Seehof de même de son jardin = Grundriss des Hoch=Fürstl.=Bambergischen Jagt=Schlosses und Lust=Gartens Marquardts Burg oder Seehoff genannt : cum pr. sac. cæs. maj. / Ioh. Math. Steidlin sculps. ; [Sal. Kleiner Ingen. del.]. – A. Vindelicoru. [Augsburg] : Hæred. Ier. Wolffij excud., [nach 1725]. – 1 Plan : Kupferdruck ; 24 x 39 cm. – (Kartenserie Kleiner/Seehof bei Bamberg ; 1)

Titel und Legende unten. Numerierung unten rechts: "1". Gehört zu einer Serie von Plänen und Ansichten von Seehof bei Bamberg, hrsg. von J. Wolffs Erben (Augsburg). Unterer Rand abgeschnitten

Ryh 4907 : 1

9850 Vue generale du chateau de chasse, Marquardsbourg et du beau jardin à une lieüe de Bamberg = Haupt Prospect des Hoch=Fürstl. Bambergischen Jagt Schlosses, die Marquardts Burg, und dessen schönen Lust Gartens, eine Stunde von Bamberg gelegen : cum pr. sac. cæs. maj. / Sal. Kleiner Ingen. del. ; Jacob Andr. Friederich sculps. – A. V. [Augsburg] : Hæred. Ier. Wolffij exc., [nach 1725]. – 1 Vogelschauplan : Kupferdruck ; 24 x 39 cm. – (Kartenserie Kleiner/Seehof bei Bamberg ; 2)

Titel und Legende unten. Numerierung unten rechts: "2". Gehört zu einer Serie von Plänen und Ansichten von Seehof bei Bamberg, hrsg. von J. Wolffs Erben (Augsburg)

Ryh 4907 : 2

9851 Plans et elevations du chateau de chasse, de S. A. s.me Monseigneur l'Eveque de Bamberg, nommé Marquardsbourg ou Seehof = Ortographische Grund-Risse und Aufzüge dess Hoch-Fürstl. Bambergischen Jagt Schlosses Marquards=Burg, sonst Seehof genan[n]t : cum pr. sac. cæs. maj. / Salom. Kleiner Ingen. del. ; Ioh. Math. Steidlin sculpsit. – A. V. [Augsburg] : Hæred. Ier. Wolffij exc., [nach 1725]. – 3 Pläne und 3 Ansichten auf 1 Blatt : Kupferdruck ; 25 x 39 cm. – (Kartenserie Kleiner/Seehof bei Bamberg ; 6)

Titel und Legende unten. Numerierung unten rechts: "6". Gehört zu einer Serie von Plänen und Ansichten von Seehof bei Bamberg, hrsg. von J. Wolffs Erben (Augsburg)

Ryh 4907 : 3

9852 Vue du chateau avec l'entrée la place pour les carosses et les parterres de rabats = Prospect des Hoch=Fürstl. Schlosses mit der Einfahrt und Platz vor Carossen sambt denen daran liegenden Parterren von Rabatten : cum pr. sac. cæs. maj. / Salomon Kleiner Ingen. del. ; Ioh. Georg Weber sculpsit. – A. V. [Augsburg] : Hæred. Ier. Wolffij exc., [nach 1725]. – 1 Ansicht : Kupferdruck ; 24 x 39 cm. – (Kartenserie Kleiner/Seehof bei Bamberg ; 3)

Titel und Legende unten. Numerierung unten rechts: "3". Gehört zu einer Serie von Plänen und Ansichten von Seehof bei Bamberg, hrsg. von J. Wolffs Erben (Augsburg)

Ryh 4907 : 4

9853 Vuë du boulingrin avec la cascade, les fontaines et parterres françoises, accompagnées des rabats = Prospect des Boulingrin sambt der Cascaden, Fontainen und französischen Parterren mit beyligenden Rabatten : cum

pr. sac. cæs. maj. / Salom. Kleiner Ingen. del. ; Iac. Andreas Friderich sculpsit. – A. V. [Augsburg] : Hæred. Ier. Wolffij exc., [nach 1725]. – 1 Ansicht : Kupferdruck ; 25 x 39 cm. – (Kartenserie Kleiner/Seehof bei Bamberg ; 4)

Titel und Legende unten. Numerierung unten rechts: "4". Gehört zu einer Serie von Plänen und Ansichten von Seehof bei Bamberg, hrsg. von J. Wolffs Erben (Augsburg) **Ryh 4907 : 5**

9854 Vuë du theatre de jardin, et de ses allées dans le jardin à Seehof = Prospect des Garten Theatri und dessen Spaziergängen in dem Hoch=Fürstl. Lust Garten zu Seehof : cum pr. sac. cæs. maj. / Salom. Kleiner Ingen. del. ; Ioh. Georg Weber sculps. – A. V. [Augsburg] : Hæred. Ier. Wolffij exc., [nach 1725]. – 1 Ansicht : Kupferdruck ; 24 x 39 cm. – (Kartenserie Kleiner/Seehof bei Bamberg ; 5)

Titel und Legende unten. Numerierung unten rechts: "5". Gehört zu einer Serie von Plänen und Ansichten von Seehof bei Bamberg, hrsg. von J. Wolffs Erben (Augsburg) **Ryh 4907 : 6**

9855 Plan general du chateau de Weissenstein au dessus de Pommersfeld = General Grundriss des Hoch-Gräfflichen Schönbornischen Schloss Weissenstein ob Pommersfeld : cum priv. sac. cæs. maj. / Salomon Kleiner, Ing. Elect. Mogunt. delin. ; Ioh. Math. Steidlin sculps. – Aug. Vind. [Augsburg] : Hæred. Ier. Wolffij excud., [nach 1725]. – 1 Plan : Kupferdruck ; 28 x 55 cm. – (Kartenserie Kleiner/Pommersfelden ; 1)

Titel unten, Legende oben, Ansicht oben links. Numerierung unten links: "No. 1". Gehört zu einer Serie von Plänen und Ansichten von Pommersfelden, hrsg. von J. Wolffs Erben (Augsburg) **Ryh 4907 : 7**

9856 Vüe generale a l'entrée du chateau = General Prospect von Seithen des Eingangs : cum priv. sac. cæs. maj. / Salomon Kleiner, Ing. Elect. Mogunt. delin. ; G. D. Heüman[n] sculps. Norimb. – Aug. Vindel. [Augsburg] : Hæred. Ier. Wolffij excud., [nach 1725]. – 1 Ansicht : Kupferdruck ; 36 x 49 cm. – (Kartenserie Kleiner/Pommersfelden ; 2)

Titel unten. Numerierung unten links: "No. 2". Gehört zu einer Serie von Plänen und Ansichten von Pommersfelden, hrsg. von J. Wolffs Erben (Augsburg) **Ryh 4907 : 8**

9857 Vüe generale du cote de la menagerie = General Prospect von Seithen der Menagerie : cum priv. sac. cæs. maj. / Salomon Kleiner, Ing. Elect. Mogunt. delin. ; Iohann August Corvinus sculpsit. – Augustæ Vindel. [Augsburg] : Hæred. Ier. Wolffij excud., [nach 1725]. – 1 Ansicht : Kupferdruck ; 40 x 50 cm. – (Kartenserie Kleiner/Pommersfelden ; 3)

Titel unten. Numerierung unten links: "No. 3". Gehört zu einer Serie von Plänen und Ansichten von Pommersfelden, hrsg. von J. Wolffs Erben (Augsburg) **Ryh 4907 : 9**

9858 Vüe du chateau du cote de la cour = Prospect dess Schloss gegen den Hoff : cum privilegio sacr. cæsar. majest. / Salomon Kleiner, Ingenieur Electoris Moguntiaë delineavit ; Ioh. August Corvinus sculpsit. – Augustæ Vindel. [Augsburg] : Hæred. Ieremiaë Wolffij excuderunt,

[nach 1725]. – 1 Ansicht : Kupferdruck ; 24 x 41 cm. – (Kartenserie Kleiner/Pommersfelden ; 4)

Titel unten. Numerierung unten links: "No. 4". Gehört zu einer Serie von Plänen und Ansichten von Pommersfelden, hrsg. von J. Wolffs Erben (Augsburg) **Ryh 4907 : 10**

9859 Vüe du chateau du coté du jardin = Prospect dess Schloss gegen den Garten : cum priv. sac. cæs. maj. / Salomon Kleiner, Ing. Elect. Mogunt. delin. ; Iohann August Corvinus sculpsit. – Aug. Vindel. [Augsburg] : Hæred. Ier. Wolffij excud., [nach 1725]. – 1 Ansicht : Kupferdruck ; 25 x 40 cm. – (Kartenserie Kleiner/Pommersfelden ; 5)

Titel unten. Numerierung unten links: "No. 5". Gehört zu einer Serie von Plänen und Ansichten von Pommersfelden, hrsg. von J. Wolffs Erben (Augsburg) **Ryh 4907 : 11**

9860 Vüe de la cascade du jardin vers le chateau = Prospect der Cascade gegen das Schloss : cum privil. sac. cæs. maj. / Salomon Kleiner, Ingenieur Electoris Moguntij delin. ; G. D. Heumann sc. Norib. – Aug. Vind. [Augsburg] : Hæred. Ier. Wolffij excud., [nach 1725]. – 1 Ansicht : Kupferdruck ; 25 x 41 cm. – (Kartenserie Kleiner/Pommersfelden ; 6)

Titel unten. Numerierung unten links: "No. 6". Gehört zu einer Serie von Plänen und Ansichten von Pommersfelden, hrsg. von J. Wolffs Erben (Augsburg) **Ryh 4907 : 12**

9861 Vüe des ecuriers du coté du chateau = Prospect dern Stallungen gegen das Schloss : cum privil. sac. cæs. maj. / Salomon Kleiner, Ingen. Elect. Mog. delin. ; I. A. Corvinus sculps. – Aug. Vindel. [Augsburg] : Hær. Ier. Wolffij excuder., [nach 1725]. – 1 Ansicht : Kupferdruck ; 24 x 41 cm. – (Kartenserie Kleiner/Pommersfelden ; 7)

Titel unten. Numerierung unten links: "No. 7". Gehört zu einer Serie von Plänen und Ansichten von Pommersfelden, hrsg. von J. Wolffs Erben (Augsburg) **Ryh 4907 : 13**

9862 Vüe du grand escalier en entrant dans le chateau = Prospect der Haupt-Stiegen vom Eingang des Schlosses : cum privil. sac. cæs. maj. / Salomon Kleiner, Ing. Elect. Mogunt. delin. ; G. D. Heümann sculp. Norib. – Aug. Vindel. [Augsburg] : Hæred. Ier. Wolffij excud., [nach 1725]. – 1 Bild : Kupferdruck ; 38 x 29 cm. – (Kartenserie Kleiner/Pommersfelden ; 8)

Titel unten. Numerierung unten links: "No. 8". Gehört zu einer Serie von Plänen und Ansichten von Pommersfelden, hrsg. von J. Wolffs Erben (Augsburg) **Ryh 4907 : 14**

9863 Vüe du vestibule = Prospect von dem Eingang des Saals / Salomon Kleiner, Ingenieur Electoris Moguntiaë delineavit ; G. D. Heümann sculp. Norib. – [Augsburg] : [Jeremias Wolffs Erben], [nach 1725]. – 1 Bild : Kupferdruck ; 25 x 30 cm. – (Kartenserie Kleiner/Pommersfelden ; 9)

Titel unten. Gehört zu einer Serie von Plänen und Ansichten von Pommersfelden, hrsg. von J. Wolffs Erben (Augsburg). Unterer Rand abgeschnitten **Ryh 4907 : 15**

9864 Plan du grand escalier, du vestibule, et de la sale = Grundriss der Haupt-Stiegen des Vorplatz und des Saals / Salomon Kleiner, Ing. Elect. Mog. del. ; I. A. Corvinus

sculps. – [Augsburg] : [Jeremias Wolffs Erben], [nach 1725]. – 1 Plan : Kupferdruck ; 27 x 41 cm. – (Kartenserie Kleiner/Pommersfelden ; [10])

Titel unten. Gehört zu einer Serie von Plänen und Ansichten von Pommersfelden, hrsg. von J. Wolffs Erben (Augsburg). Unterer Rand abgeschnitten
Ryh 4907 : 16

9865 Coupe du grand escalier = Durchschnitt der Hauptstiegen : cum priv. sac. cæs. maj. / Salomon Kleiner, Ing. Elect. Mogunt. delin. ; Ioh. August Corvinus sculpsit. – Aug. Vind. [Augsburg] : Hæred. Ier. Wolffij excud., [nach 1725]. – 1 Ansicht : Kupferdruck ; 21 x 40 cm. – (Kartenserie Kleiner/Pommersfelden ; 11)

Titel unten. Numerierung unten links: "No. 11". Gehört zu einer Serie von Plänen und Ansichten von Pommersfelden, hrsg. von J. Wolffs Erben (Augsburg)
Ryh 4907 : 17

9866 Coupe de la sale terrainne, de l'escalier, du vestibule et de la grande sale = Durchschnitt der Sala Terrena, der Stiegen, des Vorplatz, und des Saals : cum priv. sac. cæs. maj. / Salomon Kleiner, Ing. Elect. Mogunt. delin. ; Ioh. August Corvinus sculpsit. – Aug. Vind. [Augsburg] : Hæred. Ier. Wolffij excud., [nach 1725]. – 1 Bild : Kupferdruck ; 21 x 42 cm. – (Kartenserie Kleiner/Pommersfelden ; 12)

Titel unten. Numerierung unten links: "No. 12". Gehört zu einer Serie von Plänen und Ansichten von Pommersfelden, hrsg. von J. Wolffs Erben (Augsburg)
Ryh 4907 : 18

9867 Vüe de la sale terrainne vers le jardin = Prospect der Sala Terrena gegen den Garten : cum priv. sac. cæs. maj. / Salomon Kleiner, Ing. Elect. Mogunt. delin. ; Ioh. Georg Pintz sculpsit. – Aug. Vind. [Augsburg] : Hæred. Ier. Wolffij excud., [nach 1725]. – 1 Bild : Kupferdruck ; 18 x 40 cm. – (Kartenserie Kleiner/Pommersfelden ; 13)

Titel unten. Numerierung unten links: "No. 13". Gehört zu einer Serie von Plänen und Ansichten von Pommersfelden, hrsg. von J. Wolffs Erben (Augsburg)
Ryh 4907 : 19

9868 Vüe de la sale terrain[n]e en entrant = Prospect der Sala Terrena von Seithen des Eingangs : cum priv. sac. cæs. maj. / Salomon Kleiner, Ing. Elect. Mogunt. delin. ; Ioh. Georg Pintz sculp. – Aug. Vind. [Augsburg] : Hæred. Ier. Wolffij excud., [nach 1725]. – 1 Bild : Kupferdruck ; 18 x 40 cm. – (Kartenserie Kleiner/Pommersfelden ; 14)

Titel unten. Numerierung unten links: "No. 14". Gehört zu einer Serie von Plänen und Ansichten von Pommersfelden, hrsg. von J. Wolffs Erben (Augsburg)
Ryh 4907 : 20

9869 Vüe du dedans de la grande sale enrichie de tableaux, de statues, de colon[n]es de marbres et autres ornements d'architecture = Prospect des mit Mahlereyen, Statuen, und Marmor Architecture mässig: decorirten grossen Saals von Seithen des Gartens : cum priv. sac. cæs. maj. / Salomon Kleiner, Ing. Elect. Mogunt. delin. ; Ioh. Georg Pintz sculp. – Aug. Vind. [Augsburg] : Hæred. Ier. Wolffij excud., [nach 1725]. – 1 Bild : Kupferdruck ; 25 x 40 cm. – (Kartenserie Kleiner/Pommersfelden ; 15)

Titel unten. Numerierung unten links: "No. 15". Gehört zu einer Serie von Plänen und Ansichten von Pommersfelden, hrsg. von J. Wolffs Erben (Augsburg)
Ryh 4907 : 21

9870 Vüe du coté de la grande sale opposé a la porte e entrant vers l'escalier = Prospect des grossen Saals von Seithen des Eingangs gegen der Stiegen : cum priv. sac. cæs. maj. / Salomon Kleiner, Ing. Elect. Mogunt. delin. ; Ioh. Georg Pintz sculpsit. – Aug. Vind. [Augsburg] : Hæred. Ier. Wolffij excud., [nach 1725]. – 1 Bild : Kupferdruck ; 25 x 40 cm. – (Kartenserie Kleiner/Pommersfelden ; 16)

Titel unten. Numerierung unten links: "No. 16". Gehört zu einer Serie von Plänen und Ansichten von Pommersfelden, hrsg. von J. Wolffs Erben (Augsburg)
Ryh 4907 : 22

9871 Vüe du dedans de la gallerie vers la cour = Prospect der Gallerie gegen den Hoff : cum priv. sac. cæs. maj. / Salomon Kleiner, Ing. Elect. Mogunt. delin. ; Ioh. Georg Pintz sculpsit. – Aug. Vind. [Augsburg] : Hæred. Ier. Wolffij excud., [nach 1725]. – 1 Bild : Kupferdruck ; 18 x 41 cm. – (Kartenserie Kleiner/Pommersfelden ; 17)

Titel unten. Numerierung unten links: "No. 17". Gehört zu einer Serie von Plänen und Ansichten von Pommersfelden, hrsg. von J. Wolffs Erben (Augsburg)
Ryh 4907 : 23

9872 Vüe interieure de la gallerie du coté des appartements = Prospect der Gallerie gegen den Wohnzim[m]er : cum priv. sac. cæs. maj. / Salomon Kleiner, Ing. Elect. Mogunt. delin. ; Ioh. Georg Pintz sc. – Aug. Vind. [Augsburg] : Hæred. Ier. Wolffij excud., [nach 1725]. – 1 Bild : Kupferdruck ; 18 x 41 cm. – (Kartenserie Kleiner/Pommersfelden ; 18)

Titel unten. Numerierung unten links: "No. 18". Gehört zu einer Serie von Plänen und Ansichten von Pommersfelden, hrsg. von J. Wolffs Erben (Augsburg)
Ryh 4907 : 24

9873 Vüe interieure du cabinet de miroirs, et de la porcelaine du coté du jardin = Prospect des Spiegel und Porcellan Cabinets gegen die Seith des Gartens / Salomon Kleiner, Ing. Elect. Mogunt. delin. ; Ioh. Georg Pintz sculpsit. – Aug. Vind. [Augsburg] : Hæred. Ier. Wolffij excud., [nach 1725]. – 1 Bild : Kupferdruck ; 25 x 40 cm. – (Kartenserie Kleiner/Pommersfelden ; 19)

Titel unten. Numerierung unten links: "No. 19". Gehört zu einer Serie von Plänen und Ansichten von Pommersfelden, hrsg. von J. Wolffs Erben (Augsburg). Unterer Rand abgeschnitten
Ryh 4907 : 25

9874 Vüe interieure du cabinet des miroirs du coté de l'entrée = Prospect des Spiegel und Porcelan Cabinets von Seithen des Eingangs : cum priv. sac. cæs. maj. / Salomon Kleiner, Ing. Elect. Mogunt. delin. ; Ioh. Georg Pintz sculp. – Aug. Vind. [Augsburg] : Hæred. Ier. Wolffij excud., [nach 1725]. – 1 Bild : Kupferdruck ; 25 x 40 cm. – (Kartenserie Kleiner/Pommersfelden ; 20)

Titel unten. Numerierung unten links: "No. 20". Gehört zu einer Serie von Plänen und Ansichten von Pommersfelden, hrsg. von J. Wolffs Erben (Augsburg)
Ryh 4907 : 26

10.7 Rheingebiet • Rhine area

10.7.1 Rhein • Rhine

9875 Cursus Rheni : der ganze Rheinstrom. – [Versch. Orte], ca. 1608–1801. – 34 Kt. (in Sammelband) ; 54 cm Systematische Gliederung nach Ryhiner: Kap. 10 (Germania), Sektion 7 (Germania rhenana), Bd. 1 **Ryh 5001**

9876 Rheni tricornis et widi nova et Germana descriptio : additis fluminibus, electorum provinciarum, ducatus, comitatibus, oppidis præcipue [et] castris ad vivum repræsentatis / summa cum diligentia [et] sumptibus efficta, [et] recens edita a Theodoro De Bry Leodiensi = Description nouvelle et vraie du Rhin, et de ses trois embouchures : avecque les fleuves, provinces des electeurs, duches, comtez, principalement des villes [et] chasteaux représentés au vif / le tout gravé [et] mis en lumiere par la diligence [et] au despend de Theodore De Bry Liegeois = Dess berühmten vnd herrlichen Flusses eigentliche vnd warhafftige Beschreibung : sampt eigentlicher Contrafactur aller Staette vnd Bruecken, so darumb her vnd darueber erbawet sind, auch allen Baechen vnd Waessern welche darin fliessen / auff's fleissigst vnd kuenstlichst von newem zugericht durch Dietrich von Bry. – [Ca. 1:650000]. – [Köln] : Peter Oueradt ex., [ca. 1608]. – 1 Karte auf 3 Blättern : Kupferdruck ; 33 x 129 cm, Bildgrösse 43 x 129 cm Erläuterungskartusche oben rechts ("Benevole lector, ..."), Massstabkartusche unten links. Westen oben **Ryh 5001 : 1**

9877 Totius Rheni, ab eius capitibus ad oceanum[m] usque Germanicum in quem se exonerat novissima descriptio / auctore Henrico Hondio ; Petrus Kærius cælavit. – [Ca. 1:850000]. – Amstelodami [Amsterdam] : sumptibus Henrici Hondij, 1632. – 1 Karte in 2 Teilen auf 1 Blatt : Kupferdruck ; je 22 x 50 cm, Bildgrösse 46 x 52 cm. – (Atlas ou representation du monde universel, et des parties d'icelui) Titel- und Massstabkartusche unten links, Widmungskartusche oben rechts ("Doctrina et humanitate celebri viro D. Ioachimo a Wickefoort ..."). Französischer Text auf der Kartenrückseite ("La description du Rhin."). Südwesten oben. Seitennumerierung (Rückseite): "433" und "436" (oben), "Rrrrr 5" (unten). Ursprungswerk: "Atlas ou representation du monde universel, et des parties d'icelui" von G. Mercator und J. Hondius (Amsterdam : H. Hondius, 1633). Koloriert **Ryh 5001 : 2**

9878 Totius Rheni, ab eius capitibus ad oceanum[m] usque Germanicum in quem se exonerat novissima descriptio / auctore Henrico Hondio ; Petrus Kærius cælavit. – [Ca. 1:850000]. – Amstelodami [Amsterdam] : sumptibus Ioannis Janssonii, 1641 [erschienen um 1680]. – 1 Karte in 2 Teilen auf 1 Blatt : Kupferdruck ; je 22 x 51 cm, Bildgrösse 46 x 52 cm. – (Joannis Janssonii novus atlas) Titel- und Massstabkartusche unten links, Widmungskartusche oben rechts ("Doctrina et humanitate celebri viro D. Ioachimo a Wickefoort ..."). Südwesten oben. Ursprungswerk: "Joannis Janssonii novus atlas", Bd. 1 (Amsterdam, erschienen um 1680). Auf Papier aufgeklebt **Ryh 5001 : 3**

9879 Totius fluminis Rheni novissima descriptio. – [Ca. 1:900000]. – [Amsterdam] : ex officina I. Danckerts, [zwischen 1660 und 1700]. – 1 Karte in 2 Teilen auf 1 Blatt : Kupferdruck ; je 22 x 50 cm, Bildgrösse 46 x 52 cm Titelkartusche Mitte links, Massstabkartusche Mitte rechts. Südwesten oben. Koloriert. Auf Papier aufgeklebt **Ryh 5001 : 4**

9880 Totius fluminis Rheni novissima descriptio : cum privilegio ordinis generalis Belgii fœderati / per Nicolaes Visscher. – [Ca. 1:900000]. – [Amsterdam] : [Nicolaes Visscher], [nach 1677]. – 1 Karte in 2 Teilen auf 1 Blatt : Kupferdruck ; je 22 x 51 cm, Bildgrösse 47 x 52 cm Titelkartusche Mitte links, Massstabkartusche Mitte rechts. Südwesten oben. Grenzen koloriert. Auf Papier aufgeklebt **Ryh 5001 : 5**

9881 Rhenus fluviorum Europæ celeberrimus : cum Mosa, Mosella, et reliquis, in illum se exonerantibus, fluminibus / Guiljelmus Blaeu. – [Ca. 1:100000]. – [Amsterdam] : [Blaeu], [1647]. – 1 Karte auf 2 Blättern : Kupferdruck ; 41 x 94 cm. – (Novus Atlas, das ist Weltbeschreibung. [Erster Teil]) Widmungskartusche oben rechts ("Amplissimo ... D. Andreae Bickero ... tab hanc. d. d. Guiljelmus Blaeu"). Titelkartusche unten rechts, Wappen- und Massstabkartusche oben links. Westen oben. Ursprungswerk: 1. Teil des "Novus Atlas" hrsg. von Willem und Joan Blaeu (Deutsche Ausgabe. – Amsterdam, 1647). Koloriert **Ryh 5001 : 6**

9882 Nova tractus totius Rheni t[abula] oder neue Beschreibung des Rhein=Stroms. – [Ca. 1:550000]. – In Nürnberg : zu finden bey David Funck, [zwischen 1680 und 1705]. – 1 Karte auf 3 Blättern : Kupferdruck ; 39 x 99 cm Titelkartusche oben links, Massstabkartusche unten rechts. Südwesten oben **Ryh 5001 : 7**

9883 Neueste Beschreibung des gantzen Rheinstroms. – [Ca. 1:900000]. – Nürnberg : bey Johann Christoph Lochner Buchhändler, [um 1690]. – 1 Karte auf 2 Blättern : Kupferdruck ; 23 x 101 cm, Bildgrösse 38 x 102 cm Randstreifen mit 20 Ansichten und Befestigungsplänen oben und unten (je 7 x 10 cm). Titelkartusche unten links, Massstabkartusche oben rechts. Südwesten oben **Ryh 5001 : 8**

9884 Totius Rheni tractus : ab ipsis fontibus oceanum adusque, fluminumque aliorum, præcipue Nicri, Mosæ, et Mosellæ in illum exonerantium : cum privilegio ordinum hollandia et west-frisia / pro ut jam novissime delineavit Gerardus Valk. – [Ca. 1:1000000]. – Amstelod[am] : [Amsterdam] : G. Valk, [nach 1686]. – 1 Karte in 2 Teilen auf 1 Blatt : Kupferdruck ; je 48 x 29 cm, Bildgrösse 49 x 60 cm Titel- und Massstabkartusche oben Mitte. Nordnordwest oben. Grenzen koloriert **Ryh 5001 : 9**

9885 Fluviorum Rheni Mosæ Mosellæ Mœni Neccaris aliorumq[ue] minorum in eosdem se exonerantium et regionum circumjacentium descriptio : cum privilegio potentiss. d. d. ordinum Belgii fœderati / emendata per F.

de Witt. – [Ca. 1:1 100000]. – Amstelodami
[Amsterdam] : [Frederick de Wit], [nach 1688]. – 1 Karte :
Kupferdruck ; 41 x 70 cm, Bildgrösse 50 x 90 cm
Randstreifen mit 18 Befestigungsplänen links, unten und rechts.
Titel- und Massstabkartusche unten rechts. Koloriert **Ryh 5001 : 10**

9886 Accuratissima Rheni inferioris Mosæ et Mosellæ
tabula ac minores in eosdem influentes fluvii : cum
omnibus adherentibus regionibus sicut Germaniæ
inferioris, Westphaliæ, Hassiæ, archiepiscopatus et
electoratus Coloniensis, Trevirensis, cum partibus
Moguntini et palatinatus Rheni, etc. : cum privilegio
ordinum hollandiæ et westfrisæ / per Theodorum
Danckerum. – [Ca. 1:950000]. – Amstelodami
[Amsterdam] : [Danckerts], [nach 1696]. – 1 Karte :
Kupferdruck ; 50 x 57 cm
Titel- und Massstabkartusche oben links. Koloriert **Ryh 5001 : 11**

9887 Accuratissima Rheni superioris Mosæ et Mosellæ
tabula ac minores in eosdem influentes fluvii : cum
omnibus adherentibus regionibus sicut archiepiscopatus et
electoratus Moguntini et palatinatus Rheni Lotharingiæ,
Helvetiæ, Alsat. Sueviæ, et comitatus Burgundiæ ect. :
cum privilegio ordinum hollandiæ et westfrisæ / per
Theodorum Danckerum. – [Ca. 1:950000]. – Amstelodami
[Amsterdam] : [Danckerts], [nach 1696]. – 1 Karte :
Kupferdruck ; 49 x 57 cm
Titel- und Massstabkartusche unten links. Koloriert **Ryh 5001 : 12**

9888 Le cours de la riviere du Rhein depuis sa source
jusques a son emboucheure : ou sont distingués tous les
estats, et souverainetés qui sont dessus et aux enuirs :
avec priuilege du roy / tiré de tous les mémoires les pl[us]
nouueaux par le Sr. Sanson, geographe ordinaire du roy ;
présentée a Monseigneur le Dauphin [et] dedie a Mr. le
Tellier par son tres humble, tres obeissant et tres fidelle
seviteur Hubert Iaillot. – [Ca. 1:1 100000]. – A Paris : chez
H. Iaillot joignant les grands Augustins aux deux globes,
1692. – 1 Karte auf 2 Blättern : Kupferdruck ; 85 x 55 cm
Grenzen koloriert **Ryh 5001 : 15**

9889 Le cours de la riviere du Rhein depuis sa source
jusques a son emboucheure : ou sont distingués tous les
estats, et souverainetés qui sont dessus et aux enuirs :
avec priuilege du roy / tiré de tous les mémoires les pl[us]
nouueaux par le Sr. Sanson, geographe ordinaire du roy ;
présentée a Monseigneur le Dauphin [et] dedie a Mr. le
Tellier par son tres humble, tres obeissant et tres fidelle
seviteur Hubert Iaillot. – [Ca. 1:1 100000]. – A Paris : chez
H. Iaillot joignant les grands Augustins aux deux globes,
1696. – 1 Karte auf 2 Blättern : Kupferdruck ; 85 x 55 cm
Grenzen koloriert **Ryh 5001 : 16–17**

Nova partis septentrionalis sive inferioris Rheni tabula : ad usum
serenissimi Burgundiæ ducis. – 1696. – 1 Karte ; 42 x 56 cm.
Ryh 5001 : 16

Nova partis meridionalis sive superioris Rheni tabula : ad usum
serenissimi Burgundiæ ducis. – 1696. – 1 Karte ; 43 x 56 cm.
Ryh 5001 : 17

9890 Le cours de la riviere du Rhein depuis sa source
jusques a son emboucheure : ou sont distingues toutes les

estats et souverainetés qui sont dessus et aux enuirs :
avec privilege de nos seigneurs les etats de Hollande et de
West frise / tiré de tous les memoires les pl[us] nouveaux
par le Sr. Sanson geographe ordinaire du roy. – [Ca.
1:1 100000]. – A Amsterdam : chez Pierre Schenk, [nach
1686]. – 1 Karte auf 2 Blättern : Kupferdruck ; 85 x 56 cm
Blatttitel jeweils oben, Titelkartusche (Gesamtkarte) oben rechts,
Massstabkartusche unten links. Koloriert **Ryh 5001 : 18–19**

Table géographique dans la quelle fort distinctement, est montré la
partie septentrionale ou inferieure du Rhein, Meuse [et] Moselle,
[et] les plus grandes parties de le Weser, le Mein, l'Ems, l'Escault,
[et] l'Issel, [et] les autres rivieres, qui se dechargent dans elles; comme
aussi les provinces d'Allemagne basse, de Westphalie, de Hesse,
l'archeveche [et] l'electorat de Cologne [et] de Treves, avec les
parties de Majence, [et] le palatinat du Rhein, [et] d'autres provinces
voisines / par le Sr. Sanson geographe ordinaire du roy. – [Nach
1686]. – 1 Karte ; 43 x 56 cm. **Ryh 5001 : 18**

Table géographique dans la quelle fort distinctement est montré la
partie meridionale ou superieure du Rhein, Meuse Moselle et les
moindres rivieres, qui se dechargent dans elles, comme aussi les
parties, qui sont au milieu, l'archevesche et l'elctorat de Mayence et
le palatinat du Rhein, Lorraine, Suisse, l'Alsace, Sueve, la duche et
la comte de Bourgogne et d'autres provinces voisines de France et
Italie / par le Sr. Sanson geographe ordinaire du roy. – [Nach
1686]. – 1 Karte ; 43 x 56 cm. **Ryh 5001 : 19**

9891 Le cours de la riviere du Rhein depuis sa source
jusques a son embouchûre : ou sont distingués tous les
estats et souverainetés, qui sont dessus et aux environs :
avec privilege du roy, pour vingt ans / par le Sr. Sanson,
geographe ordinaire du roy ; dedié au roy par son tres-
humble, tres-obeissant, tres fidele sujet et serviteur Hubert
Iaillot, geographe ordinaire de Sa Majesté ; Cordier
sculpsit. – [Ca. 1:1 400000]. – A Paris : chez H. Iaillot
proche les grands Augustins aux deux globes, 1709. –
1 Karte : Kupferdruck ; 64 x 44 cm
Grenzen koloriert. Nachträglich hinzugefügtes Gitternetz
Ryh 5001 : 20

9892 Le cours du Rhein, de la Meuse, de la Moselle, de la
Sarre, de la Lis, et de l'Escaut, dessus et aux environs des
quelles se trouvent les XVII. provinces des Pais-Bas. les
êtsats des 4. elect.rs sur le Rhein, l'Alsace, la Lorraine, la
Champagne, l'Isle de France, et la Picardie : avec
privilege du roy / par N. de Fer, geographe de Sa Majesté
catholique et de Monseig. le Dauphin ; C. Inselin
sculpsit. – [Ca. 1:1 200000]. – A Paris : chez l'auteur dans
l'isle du Palais sur le quay de l'Orloge a la sphere royale,
1702. – 1 Karte : Kupferdruck ; 55 x 42 cm. – (Le théâtre
de la guerre dessus et aux environs du Rhein)
Ursprungswerk: "Le théâtre de la guerre dessus et aux environs du
Rhein" von Nicolas de Fer (Paris, 1702). Koloriert **Ryh 5001 : 21**

9893 Le cours du Rhein, de la Meuse, de la Moselle, de la
Sarre, de la Lis, et de l'Escaut, dessus et aux environs des
quelles se trouvent les XVII. provinces des Pais-Bas. les
êtsats des 4. elect.rs sur le Rhein, l'Alsace, la Lorraine, la
Champagne, l'Isle de France, et la Picardie : avec
privilege du roy / par N. de Fer, geographe de Sa Majesté
catholique et de Monseig. le Dauphin ; C. Inselin
sculpsit. – [Ca. 1:1 200000]. – A Paris : chez I. F. Benard

dans l'isle du Palais sur le quay de l'Orloge a la sphere royale, 1740. – 1 Karte : Kupferdruck ; 55 x 43 cm
Koloriert **Ryh 5001 : 22**

9894 La partie occidentale de l'Allemagne avec les pays adjacents le long dv Rhein et des rivieres quy s'y rendent : avec privilege dv roy / tirée des memoires de Cantel et plus.rs autres ; corrigée et augm. par M. le Prieur du Neufmarche ; dédiée a Monsieur de Harlay, seigneur de Bonnevil. conseiller ordinaire du roy en ses conseils d'estat, et privé par son tres humble, et obeissant serviteur I. B. Nolin. – [Ca. 1:1 100000]. – A Paris : chez I. B. Nolin sur le quay de l'Horloge du Palais proche de la rue de Harlay a l'enseigne de la place des Victoires, 1690. – 1 Karte auf 2 Blättern : Kupferdruck ; 80 x 62 cm
Ansicht unten links: "Les environs des sovrces dv Rhin" (13 x 18 cm). Koloriert. Auf Papier aufgeklebt **Ryh 5001 : 23**

9895 Theatrum belli rhenani : auspiciis militiæ primitiis potentissimi Roman. et Hunga. regis Iosephi I. pii felicis augusti Landovio gloriose expugnato apertum 10 septemb. anno MDCCII / novâ tabulâ repræsentatu[m] à Ioan. Baptista Homan. – [Ca. 1:1 100000]. – Norimbergæ [Nürnberg] : [Johann Baptist Homann], [zwischen 1702 und 1715]. – 1 Karte : Kupferdruck ; 54 x 47 cm
Kartusche mit Titelvariante unten links: "Fluviorum Rheni Mosæ ac Mosellæ novissima exhibitio : qua sacri tres electoratus [et] archiepiscop. Moguntinus Coloniensis et Trevirensis Palatinatus Rheni, Alsatia et Lotharingia cum finitimis Belgii regii [et] Bataavorum provincys accurate ostenduntur". Nebenkarte unten links: Quellgebiet des Rheins (10 x 13 cm). Titeltartusche und Massstabsleiste oben rechts. Koloriert **Ryh 5001 : 24**

9896 Martis area et alea per tractum Rheni, Mosellæ ac Mosæ : in qua per plurimos annorum tractus variante eventu sæpius certatum : cum gratia et privil. S. R. I. vicariatus, in partibus Rheni, Sveviæ, et juris Franconici / curatissime designata cælo et studio Matthæi Seutteri, s. c. m. geogr. – [Ca. 1:1 100000]. – Aug. V. [Augsburg] : [Matthäus Seutter], [zwischen 1740 und 1760]. – 1 Karte : Kupferdruck ; 56 x 48 cm
Kartusche mit Titelvariante unten links: "Trium fluvior. Rheni, Mosæ ac Mosellæ compendiosa designatio : ubi simul. IV. elector. et III. archi episcopatu[us] Moguntinus, Colon. et Trevirensis, cum palatinatu Rheni, nec non Alsatia et Lotharingia, cum adjacentib[us] utriusq[ue] Belgii provinciis accurate exhibentur". Nebenkarte unten links: Oberlauf des Rheins (10 x 13 cm). Titeltartusche und Massstabsleiste oben rechts. Koloriert **Ryh 5001 : 25**

9897 Theatrum belli serenissimæ domus Austriacæ, contra Gallos, confine limitibus Sacri Romani Imperii et Belgii, seu Tabula geographica cursus Rheni ab urbe Silvestri Lauffenburgo usque ad ejus ostium = Neuester Schauplaz des Kriegeres an dem Ober Rhein und in denen Niederlanden, oder Lauff des Rheins von denen Waldstædten ab bis zu dessen Ausfluss : cum priv: summ: vicariat: in partibus Rheni Suevic: et Franc: juris / opera et studio Iohannis Friderici Oettingeri sacræ regiæ majestatis daniæ [et] norvegiæ artis muniendi centurionis ; æri incidit et excudit Matthæus Seutter sac: cæs: maj: Caroli VI. glor: mem: quondam geographus Aug: Vindel: ; Tob: Conr:

Lotter sculps. – [Ca. 1:410000]. – [Augsburg] : [Matthäus Seutter], [zwischen 1740 und 1760]. – 1 Karte auf 6 Blättern : Kupferdruck ; 110 x 162 cm

Lateinische Titel- und Erläuterungskartusche oben links, deutsche Titeltartusche und Massstabsleisten unten links. Westen oben. Koloriert **Ryh 5001 : 26–31**

[Zwischen 1740 und 1760]. – 1 Blatt ; 58 x 56 cm. **Ryh 5001 : 26**
[Zwischen 1740 und 1760]. – 1 Blatt ; 58 x 56 cm. **Ryh 5001 : 27**
[Zwischen 1740 und 1760]. – 1 Blatt ; 57 x 57 cm. **Ryh 5001 : 28**
[Zwischen 1740 und 1760]. – 1 Blatt ; 58 x 57 cm. **Ryh 5001 : 29**
[Zwischen 1740 und 1760]. – 1 Blatt ; 58 x 55 cm. **Ryh 5001 : 30**
[Zwischen 1740 und 1760]. – 1 Blatt ; 58 x 57 cm. **Ryh 5001 : 31**

9898 Le Rhin fleuve considerable de l'Europe en Allemagne : avec la Meuse, la Moselle, et les autres rivierres qui se dechargent. – [Ca. 1:1000000]. – A Paris : chez Crepy rue St. Jacques a St. Jacques, [um 1740]. – 1 Karte : Kupferdruck ; 50 x 64 cm
Titeltartusche unten rechts, Massstabsleisten oben links. Westen oben. Grenzen koloriert **Ryh 5001 : 32**

9899 Sedes ac theatrvm bellorvm per plurimos annos in regionibus Rheni, Mosæ ac Mosellæ adjacentibus gestorum accuratissimâ delineatione oculis exhibitum / cura et impensis Tobiaë Conr: Lotter ; Gabriel Bodenehr sculpsit. – [Ca. 1:1 100000]. – Augustæ Vindelicorum [Augsburg] : [Tobias Konrad Lotter], [zwischen 1740 und 1780]. – 1 Karte : Kupferdruck ; 59 x 46 cm
Titel- und Massstabskartusche unten links. Koloriert **Ryh 5001 : 33**

9900 Le cours du Rhin / dressé sur les nouvelles observation par le Rouge. – [Ca. 1:880000]. – A Paris : [Le Rouge] rue des Augustins, 1744. – 1 Karte auf 2 Blättern : Kupferdruck ; 96 x 62 cm
Massstabs- und Widmungskartusche unten links ("Dedié a Monseigneur le comte de Maurepas ministre et secretaire d'etat"). Titelvariante oben: "Théâtre de la guerre sur le Rhin, sur la Meuse, sur la Moselle, et sur le Neckre". Koloriert **Ryh 5001 : 34–35**
1744. – 1 Blatt ; 52 x 69 cm. **Ryh 5001 : 34**
1744. – 1 Blatt ; 53 x 69 cm. **Ryh 5001 : 35**

9901 Der Rhein, die Maass und Mosel : mit den anliegenden Ländern des Ober- Chur- und Nieder-Rheinl. wie auch des burgundischen Kreises ingl. Elsass und Lothringen [et]c. : mit r. kays. allergnäd: Freyheit = Carte géographique contenant le cours du Rhin de la Meuse [et] de la Moselle / durch F. L. Güssefeld ; I. M. Schmidt sc. – [Ca. 1:900000]. – Nürnberg : bey denen Homæn[n]ischen Erben, 1783. – 1 Karte : Kupferdruck ; 58 x 47 cm
Nebenkarte unten rechts: "Charte über den Ursprung des Rheins" (11 x 8 cm). Nullmeridian: Ferro. Koloriert **Ryh 5001 : 36**

9902 Carte du théâtre de la guerre actuelle contenant principalement les frontieres de la France vers le Brabant, le païs Liégeois, le Luxembourg l'electorat de Treves (où se trouve Coblentz,) le palatinat du Rhin (où sont les évêchés de Worms et de Spire,) la Souabe, la Suisse et une partie de la ci dev.t Savoie / dressée par Jaillot géographe du roy et corrigée par Chaumier, en 1792. – [Ca. 1:1400000]. – A Paris : chez Basset rue St. Jacques au coin de celle des Mathurins, 1792. – 1 Karte : Kupferdruck ; 64 x 44 cm
Tabelle unten links. Koloriert **Ryh 5001 : 37**

9903 Cours du Rhin : comprenant les Provinces Unies, les Pays Bas, le duché de Luxembourg, ainsi que les differens etats compris dans la partie des cercles de Westphalie, du Haut et Bas Rhin, de Souabe, de Basse Saxe et Franconie, la Suisse, la Republique française divisée par départemens et districts et la Rauracie / par le citoyen Poirson, ingénieur géographe ; gravé par P. F. Tardieu ; écrit par Macquet. – [Ca. 1:820000]. – A Paris : chez Jean m.d d'estampes rue S. Jean de Beauvais, en 1793. – 1 Karte auf 2 Blättern : Kupferdruck ; 100 x 69 cm
Nullmeridiane: Ferro, Paris. Koloriert **Ryh 5001 : 38–39**

1793. – 1 Blatt ; 53 x 74 cm. **Ryh 5001 : 38**

1793. – 1 Blatt ; 53 x 74 cm. **Ryh 5001 : 39**

9904 Cours du Rhin depuis sa source jusqu'à son embouchure : avec tous les pays qu'il traverse et qui l'avoisinent savoir la Suisse, partie de l'Allemagne, et de la France, les Pays-Bas et les Provinces-Unies ou la Hollande, on y trouve aussi une partie de l'Italie et l'isle de Corse. – [Ca. 1:1100000]. – A Paris : chez Basset m.d d'estampes rue St. Jacques au coin de celle des mathurins No. 676, 1797. – 1 Karte : Kupferdruck ; 88 x 60 cm
Grenzen koloriert **Ryh 5001 : 40**

9905 Cabinetkarte welche den ganzen Lauff des Rheins, der Mosel, der Maas und Schelde nebst den angränzenden Lændern vorzüglich alle gegenwärtige Besizungen des Hauses Oesterreich in den Niederlanden und einen grossen Theil von Frankreich vorstellt = [Carte géographique representant le cours entier du Rhin, de la Moselle de la Meuse et de l'Escaut] / [par Matthieu Albert et George Frederic Lotter] ; Tob: Conr: Lotter sculps. – [Ca. 1:670000]. – [A Augsburg] : [Lotter], [zwischen 1760 und 1780]. – 1 Karte auf 6 Blättern : Kupferdruck ; [116] x 162 cm

Die 3 oberen Blätter fehlen. Teilweise koloriert **Ryh 5001 : 41–43**

[Zwischen 1760 und 1780]. – 1 Blatt ; 58 x 56 cm. **Ryh 5001 : 41**

[Zwischen 1760 und 1780]. – 1 Blatt ; 58 x 57 cm. **Ryh 5001 : 42**

[Zwischen 1760 und 1780]. – 1 Blatt ; 58 x 56 cm. **Ryh 5001 : 43**

9906 Belli ab obitu Caroli VI. imperatoris usqve ad pacem Dresdæ d. 25. Dec. [1745] factam tam in Germania quam Belgio ob successionem Avstriacam gesti theatrvm : c. p. s. c. m. / geographice delineatum a L. I. Krausio LL. cult. ; curantibus Homannianis Heredibus. – [Ca. 1:1300000]. – [Nürnberg] : [Homännische Erben], a. 1748. – 1 Karte : Kupferdruck ; 46 x 53 cm

Nullmeridian: Ferro. Grenzen koloriert. Auf Papier aufgeklebt

Ryh 5001 : 44

9907 Cours du Rhin, depuis sa source jusqu'à son embouchure : avec tous les pays qu'il traverse et qui l'avoisinent; savoir la Suisse, partie de l'Allemagne, et de la France, les Pays-Bas, et les Provinces-Unies ou la Hollande, où est le théâtre de la guerre. – [Ca. 1:1100000]. – A Paris : chez le Sr. Desnos ingénieur-géographe et libraire du roi de Danemark rue St. Jacques no. 254, 1792. – 1 Karte auf 2 Blättern : Kupferdruck ; 85 x 56 cm

Koloriert

Ryh 5001 : 45

9908 Der Rhein Strom vom Ausflusse des Bodensees bis zu seiner Ergiessung in die Nordsee oder neueste Gränzkarte zwischen Deutschland und Frankreich : worauf alles das was im Lünewiller Friedensschluss am 9. Febr. 1801. von Deutschland an Frankreich ueberlassen wurde, deutlich zu ersehen ist. – [Ca. 1:1000000]. – In Augsburg : zu haben bei Ioh. Walch im eignen Kunstverlag, 1801. – 1 Karte : Kupferdruck ; 61 x 56 cm
Grenzen koloriert **Ryh 5001 : 46**

9909 Carte géographique representant le cours entier du Rhin, de la Moselle de la Meuse et de l'Escaut : avec les pays confins specialement l'etat actuel de toutes les possessions de la maison d'Autriche dans les Pays Bas et une grande partie de la France / par Matthieu Albert et George Frederic Lotter a Augsburg = Cabinetkarte welche den ganzen Lauff des Rheins, der Mosel, der Maas und Schelde nebst den angränzenden Lændern vorzüglich alle gegenwärtige Besizungen des Hauses Oesterreich in den Niederlanden und einen grossen Theil von Frankreich vorstellt. – [Ca. 1:670000]. – [Augsburg] : [Lotter], [zwischen 1777 und 1810]. – 1 Karte auf 6 Blättern : Kupferdruck ; 111 x 163 cm

Massstabsleisten unten links. Kartusche mit französischem Titel oben links, mit deutschem Titel unten links. Grenzen, Küsten und Orte koloriert **Ryh 5001 : 47**

10.7.2 Rhein • Rhine

Zur Fortsetzung vorgesehener Band • Volume to be continued **[Ryh 5002]**

10.7.3 Teile des Rheins • Parts of the Rhine

9910 Cursus Rheni : Karten von einem Teil des Rheins. – [Versch. Orte], 1702–1801. – 38 Kt. (in Sammelband) ; 54 cm

Systematische Gliederung nach Ryhiner: Kap. 10 (Germania), Sektion 7 (Germania rhenana), Bd. 3 **Ryh 5003**

9911 Le cours du Rhein, depuis Coblens jusques a Cologne, ou se trouvent partie des archevêchez et electorats de Treves, et de Cologne, et partie des duches de Iuliers et de Berg : avec priv. du roy / par N. de Fer geographe de Sa Majesté catolique et de Monseigneur le Dauphin ; C. Inselin sculpsit. – [Ca. 1:300000]. – A Paris : chez l'auteur, 1702. – 1 Karte : Kupferdruck ; 23 x 33 cm. – (Le théâtre de la guerre dessus et aux environs du Rhein)

Ursprungswerk: "Le théâtre de la guerre dessus et aux environs du Rhein" von Nicolas de Fer (Paris, 1702). Grenzen koloriert. Auf Papier aufgeklebt **Ryh 5003 : 1 A**

9912 Le cours du Rhein depuis Mayence jusques a Coblens, ou se trouvent partie des estats de Treves, de Mayence et du palatinat du Rhein, les comtes de Cazenellenbogen et de Spanheim [et]c. / par N. de Fer geog.r de Sa Maiesté catolique et de Monseig.r le Dauphin. – [Ca. 1:240000]. – [Paris] : [Nicolas de Fer], [1702]. – 1 Karte : Kupferdruck ; 22 x 34 cm. – (Le théâtre de la guerre dessus et aux environs du Rhein)

Titel oben, Massstabsleiste unten Mitte. Ursprungswerk: "Le théâtre de la guerre dessus et aux environs du Rhein" von Nicolas de Fer (Paris, 1702). Grenzen koloriert. Auf Papier aufgeklebt

Ryh 5003 : 1 B

9913 Le cours du Rhein depuis Rheinberg jusque a Arnhem, ou se trouvent le duché de Cleves et partie de celui de la Gueldres espagnole et hollandaise : avec privilege du roy / par N. de Fer geographe de Sa Majesté catholique et de Monseigneur le Dauphin. – [Ca. 1:240000]. – A Paris : chez l'auteur, 1702. – 1 Karte : Kupferdruck ; 23 x 33 cm. – (Le théâtre de la guerre dessus et aux environs du Rhein)

Ursprungswerk: "Le théâtre de la guerre dessus et aux environs du Rhein" von Nicolas de Fer (Paris, 1702). Grenzen koloriert. Auf Papier aufgeklebt

Ryh 5003 : 2 A

9914 Le cours du Rhein depuis Cologne, jusques a Rheinberg, ou se trouvent le bas electorat de Cologne, partie des duchez de Juliers, de Berg, et de Gueldres et le comté de Meurs : avec priv. du roy / par N. de Fer geographe de Sa Majesté catholique et de Monseigneur le Dauphin. – [Ca. 1:260000]. – A Paris : chez l'auteur dans l'isle du Palais a la sphere royale, 1702. – 1 Karte : Kupferdruck ; 23 x 33 cm. – (Le théâtre de la guerre dessus et aux environs du Rhein)

Ursprungswerk: "Le théâtre de la guerre dessus et aux environs du Rhein" von Nicolas de Fer (Paris, 1702). Grenzen koloriert. Auf Papier aufgeklebt

Ryh 5003 : 2 B

9915 Le cours du Rhin au dessus de Strasbourg, et les païs adjacens : avec privilege / par Guill. de l'Isle, de l'Academ. r. le des sciences ; gravé par Liebaux le fils. – [Ca. 1:240000]. – A Paris : chez l'auteur sur le quai de l'Horloge a l'Aigle d'or ; se trouve a Amsterdam : chez L. Renard libraire prez de la Bourse, 1704. – 1 Karte : Kupferdruck ; 46 x 62 cm

Koloriert

Ryh 5003 : 3

9916 Le cours du Rhin depuis Strasbourg jusqu'a Worms et les pays adjacens : avec priv. / par Guillaume Del'Isle geog.s de l'Academie royale des sciences. – [Ca. 1:240000]. – A Paris : chez l'auteur sur le quai de l'Horloge ala cour. des diamant[s] ; se trouve a Amsterdam : chez L. Renard prez de la Bourse, [um 1705]. – 1 Karte : Kupferdruck ; 46 x 62 cm

Koloriert

Ryh 5003 : 4

9917 Le cours du Rhin depuis Worms, jusqua Bonne et les pays adjacens : avec privilege du roy pour 20. ans / par Guillaume Del'Isle geographe de l'Academie royale des sciences. – [Ca. 1:250000]. – A Paris : chez l'auteur sur le quai de l'Horloge ; et se trouve a Amsterdam : chez L. Renard prez de la Bourse, 1704. – 1 Karte : Kupferdruck ; 47 x 62 cm

Koloriert

Ryh 5003 : 5

9918 Le cours du Rhin au dessus de Strasbourg, et les païs adjacens : avec privilege du 30. av. 1745 / par Guill. de l'Isle, de l'Academie des sciences ; Ph. Buache p. g. d. r. d. l'A. r. d. s. gendre de l'auteur ; gravé par Liebaux le fils. –

[Ca. 1:240000]. – A Paris : chez Dezauche rue des Noyers près celle des Anglois, [zwischen 1790 und 1805]. –

1 Karte : Kupferdruck ; 46 x 62 cm

Titel oben. Grenzen koloriert

Ryh 5003 : 6

9919 Le cours du Rhin depuis Strasbourg jusqu'a Worms et les pays adjacens : avec privilege / par Guillaume Del'Isle geog.s de l'Academie des sciences ; Ph. Buache p. g. d. r. d. l'A. r. d. s. gendre de l'auteur. – [Ca. 1:240000]. – A Paris : chez l'auteur rue des Noyers près celle des Anglois, [zwischen 1793 und 1805]. – 1 Karte : Kupferdruck ; 46 x 62 cm

Titel oben, Massstabsleisten oben links. Grenzen koloriert.

Handschriftlicher Vermerk auf der Rückseite: "... chez Dezauche"

Ryh 5003 : 7

9920 Le cours du Rhin depuis Worms, jusqua Bonne et les pays adjacens : avec privilege / par Guillaume Del'Isle geographe de l'Academie royale des sciences ; Ph. Buache p. g. d. r. d. l'A. r. d. s. gendre de l'auteur. – [Ca. 1:250000]. – A Paris : chez Dezauche rue des Noyers près celle des Anglois, [zwischen 1793 und 1805]. – 1 Karte : Kupferdruck ; 47 x 62 cm

Titel oben, Massstabsleisten oben links. Grenzen koloriert

Ryh 5003 : 8

9921 Théâtre de la guerre ou carte nouvelle du cours du Rhin au dessus de Strasbourg, et les pays adjacens / par G. de L'Isle geog.r. – [Ca. 1:240000]. – A Amsterdam : chez Reinier [et] Iosué Ottens geog.r, [zwischen 1725 und 1750]. – 1 Karte : Kupferdruck ; 46 x 57 cm

Titel oben, Massstabsleisten oben links und rechts. Koloriert

Ryh 5003 : 9

9922 Théâtre de la guerre ou carte nouvelle du cours du Rhin depuis Strasbourg jus qu'a Worms et les pays adjacens / par G. de L'Isle geog.r. – [Ca. 1:240000]. – A Amsterdam : chez Reinier [et] Iosué Ottens geog.r, [zwischen 1725 und 1750]. – 1 Karte : Kupferdruck ; 46 x 57 cm

Titel oben, Massstabsleisten oben links und rechts. Koloriert

Ryh 5003 : 10

9923 Théâtre de la guerre ou carte nouvelle du cours du Rhin depuis Worms jus qu'a Bonne et les pays adjacens / par G. de L'Isle geog.r. – [Ca. 1:250000]. – A Amsterdam : chez Reinier [et] Iosué Ottens geog.r, [zwischen 1725 und 1750]. – 1 Karte : Kupferdruck ; 47 x 57 cm

Titel oben, Massstabsleisten oben links und rechts. Koloriert

Ryh 5003 : 11

9924 Le cours du Rhin au dessus de Strasbourg et les païs adjacens / par Guillaume de l'Isle de l'Academie royale des sciences. – [Ca. 1:250000]. – A Amsterdam : chez Jean Còvens et Corneille Mortier géographes, [zwischen 1721 und 1778]. – 1 Karte : Kupferdruck ; 46 x 61 cm

Titel oben, Massstabsleisten oben links und rechts. Koloriert

Ryh 5003 : 12

9925 Le cours du Rhin depuis Strasbourg jusqu'a Worms et les pays adiacens / par Guillaume de l'Isle geographe de

l'Accademie royale des sciences a Paris. – [Ca. 1:250000]. – A Amsterdam : chez Jean Covens et Corneille Mortier geographes, [zwischen 1721 und 1778]. – 1 Karte : Kupferdruck ; 45 x 61 cm

Titel oben, Massstabsleisten oben links und rechts. Koloriert

Ryh 5003 : 13

9926 Le cours du Rhin depuis Worms jusqu'à Bonne, et les pays adiacens / par Guillaume de l'Isle geographe de l'Accademie royale des sciences. – [Ca. 1:250000]. – A Amsterdam : chez I. Covens et C. Mortier geographes, [zwischen 1721 und 1778]. – 1 Karte : Kupferdruck ; 46 x 61 cm

Titel oben, Massstabsleisten oben links und rechts. Koloriert

Ryh 5003 : 14

9927 Cursus Rheni à Basilea usque ad archi=episcopatum Coloniensem, tribus mappis geographicis, : quæ conglutinari et separatim quoque emi et usur pari possunt : cum gratia et privil. S. R. I. vicariatus, in partibus Rheni, sveviæ, et juris Franconici / juxta novissimam designationem æri incisus et publici juris factus per Matthæum Seutterum, s. cæs. et reg. cathol. majest. geogr. – [Ca. 1:250000]. – Augustæ Vindel. [Augsburg] : [Matthäus Seutter], [zwischen 1740 und 1760]. – 3 Karten : Kupferdruck ; je ca. 46 x 57 cm

Titel jeweils oben. Koloriert

Ryh 5003 : 15–17

9928 Cursus Rheni supra Argentoratum et regiones adiacentes / per Matthæum Seutter æri incisus. – [Ca. 1:250000]. – [Augsburg] : [Matthäus Seutter], [zwischen 1730 und 1760]. – 1 Karte : Kupferdruck ; 45 x 56 cm. – (Cursus Rheni à Basilea usque ad archi=episcopatum Coloniensem, tribus mappis geographicis)

Titel oben. Gehört zu "Cursus Rheni à Basilea usque ad archi=episcopatum Coloniensem" (3 Karten). Koloriert

Ryh 5003 : 15

9929 Cursus Rheni infra Argentoratum usq[ue] ad WORMATIAM, cum adjacentib[us] regionib[us] : cum gratia et privil. S. R. I. vicariatus, in partibus Rheni, Sveviæ, et juris Franconici / studio et impensis Matth. Seutt. s. c. m. geogr. – [Ca. 1:250000]. – [Augsburg] : [Matthäus Seutter], [zwischen 1740 und 1760]. – 1 Karte : Kupferdruck ; 46 x 57 cm. – (Cursus Rheni à Basilea usque ad archi=episcopatum Coloniensem, tribus mappis geographicis)

Titel oben. Gehört zu "Cursus Rheni à Basilea usque ad archi=episcopatum Coloniensem" (3 Karten). Koloriert

Ryh 5003 : 16

9930 Cursus Rheni supra WORMATIAM usq[ue] ad archi=episcopatum Coloniensem : cum gratia et privil. S. R. I. vicariatus, in partibus Rheni, Sveviæ, et juris Franconici / Matthæus Seutter. – [Ca. 1:250000]. – [Augsburg] : [Matthäus Seutter], [zwischen 1740 und 1760]. – 1 Karte : Kupferdruck ; 47 x 57 cm. – (Cursus Rheni à Basilea usque ad archi=episcopatum Coloniensem, tribus mappis geographicis)

Titel oben, Titeltartusche des Kartenwerks oben Mitte. Gehört zu "Cursus Rheni à Basilea usque ad archi=episcopatum Coloniensem" (3 Karten). Koloriert

Ryh 5003 : 17

9931 Cursus Rheni à Basilea usque ad Bonnam / III. sectionibus exhibitus à domino G. de l'Isle, geogr. regio par. editus nunc multis modis auctior et emendatior redditus, per Homannianos Heredes. – [Ca. 1:250000]. – Noribergæ [Nürnberg] : [Homännische Erben], [nach 1730]. – 1 Karte auf 3 Blättern : Kupferdruck ; 132 x 60 cm

Titel der Blätter jeweils oben. Koloriert

Ryh 5003 : 18 A – 20

Sectio 3 : Sectio III, seu superior : in qua sistitur maxima pars Alsatia, Brisgovia una cum alijs Suevia tractibus confinibus. – [Nach 1730]. – 1 Blatt ; 52 x 65 cm.

Ryh 5003 : 18 A

Sectio 2 : Sectio II, seu media : quæ continet part. elect. Palat. duc. Bipont. Alsatia infer. comit. Rhingraf. duc. Würtemb. march.

Badens. – [Nach 1730]. – 1 Blatt ; 50 x 64 cm.

Ryh 5003 : 19 A

Sectio 1 : Sectio I, seu inferior : in qua videre est part. elect. Colon. Mogunt. una cum parte Mosellæ et Moeni nec non Vederovia, com. Catimelib. Hanov. Spanh. [et]c. – [Nach 1730]. – 1 Blatt ; 53 x 65 cm.

Ryh 5003 : 20

9932 Cursus Rheni à Basilea usque ad Bonnam / III. sectionibus exhibitus à domino G. de l'Isle, geogr. regio par. editus nunc multis modis auctior et emendatior redditus, per Homannianos Heredes. – [Ca. 1:250000]. – Noribergæ [Nürnberg] : [Homännische Erben], [nach 1730]. – 1 Karte auf 3 Blättern : Kupferdruck ; 132 x 60 cm

Titel der Blätter jeweils oben. Koloriert. 1. Blatt fehlt

Ryh 5003 : 18 B, 19 B

Sectio 3 : Sectio III, seu superior : in qua sistitur maxima pars Alsatia, Brisgovia una cum alijs Suevia tractibus confinibus. – [Nach 1730]. – 1 Blatt ; 51 x 65 cm.

Ryh 5003 : 18 B

Sectio 2 : Sectio II, seu media : quæ continet part. elect. Palat. duc. Bipont. Alsatia infer. comit. Rhingraf. duc. Würtemb. march.

Badens. – [Nach 1730]. – 1 Blatt ; 49 x 65 cm.

Ryh 5003 : 19 B

9933 Neue General Kriegs Karte des Rheinstroms / von Johann Walch. – [Ca. 1:260000]. – In Augsburg : im Willischen Kunstverlag, [um 1800]. – 1 Karte auf 3 Blättern : Kupferdruck ; 132 x 59 cm

Titel jeweils oben. Koloriert

Ryh 5003 : 21–23

3 : III Karte, welche das Elsas, Breisgau, und das südwestliche Schwaben [et]c. enthält. – [Um 1800]. – 1 Blatt ; 49 x 64 cm.

Ryh 5003 : 21

2 : II. Karte, welche die Kur Pfalz, Zweybrucken, Nieder Elsas, die Lander der Rheingrafen, Würtenberg, Baden [et]c. enthält. – [Um 1800]. – 1 Blatt ; 52 x 64 cm.

Ryh 5003 : 22

1 : I. Karte, welche die Kurfürstenthümer Maynz, Cölln, mit einem Theil der Mosel, des Mayns der Wetterau, Hanau [et]c. enthält. – [Um 1800]. – 1 Blatt ; 52 x 64 cm.

Ryh 5003 : 23

9934 Ganz neue Vorstellung des Rhein-Stroms von Basel bis Coblenz : nebst innbeschriebenen Feldzügen von den Jahren 1792 und 1793 : mit kaiserl. allerhöchsten Privilegio / entworfen von Peter Joseph Moriz Pedetti, Milanensi, hochfürstl. eichstädtischen wirklichen Hofkam[m]errath, Architect u. Oberbaudirector. – [Ca. 1:150000]. – In Nürnberg : auf Kosten der Homan[n]. Erben, im Jahr 1794. – 1 Karte auf 4 Blättern : Kupferdruck ; 49 x 218 cm

Erläuterungen unten links, oben Mitte und unten rechts. Westen oben. Grenzen koloriert

Ryh 5003 : 24–27

1. – 1794. – 1 Blatt ; 53 x 63 cm.

Numerierung unten links: "I"
2. – 1794. – 1 Blatt ; 53 x 63 cm.
Numerierung unten links: "II."
3. – 1794. – 1 Blatt ; 53 x 63 cm.
Numerierung unten links: "III."
4. – 1794. – 1 Blatt ; 53 x 63 cm.
Numerierung unten links: "IV."

Ryh 5003 : 24

Ryh 5003 : 25

Ryh 5003 : 26

Ryh 5003 : 27

9935 Charte der Lænder am Rhein / Conrad Mannert. – [Ca. 1:240000]. – Nürnberg : [A. G. Schneider und Weigelsche Kunsthandlung], 1801. – 3 Karten : Kupferdruck ; je ca. 48 x 65 cm
Nullmeridian: Ferro. Numerierungen jeweils oben rechts. Koloriert
Ryh 5003 : 28–30

9936 Charte der Lænder am Rhein von Coblenz der Mosel und Lahne südlich bis Mannheim / nach den besten Hilfsmitteln und astronomischen Bestim[m]ungen ausgefertigt von C. Mannert. – [Ca. 1:240000]. – Nürnberg : in der kayserl. privil: Kunsthandlung Adam Gottlieb Schneider u: Weigels, 1801. – 1 Karte : Kupferdruck ; 48 x 65 cm. – (Charte der Lænder am Rhein ; 1)
Nullmeridian: Ferro. Numerierung oben rechts: "I.". Koloriert
Ryh 5003 : 28

9937 Charte der Lænder am Rhein von Strasburg bis Mannheim / nach den besten Hilfsmitteln und astronom. Bestimmungen ausgefertigt von Conrad Mannert. – [Ca. 1:240000]. – Nürnberg : in der kays: priv. Kunsthandlung Adam Gottlieb Schneider u: Weigels, 1801. – 1 Karte : Kupferdruck ; 47 x 65 cm. – (Charte der Lænder am Rhein ; 2)
Numerierung oben rechts: "II.". Koloriert
Ryh 5003 : 29

9938 Charte der Lænder am Rhein von Schafhausen, Basel bis Strasburg / nach den besten Hilfsmitteln und astronomischen Bestimmungen ausgefertigt von Conr: Mannert. – [Ca. 1:240000]. – Nürnberg : in der kayserl: privil: Kunsthandlung Adam Gottlieb Schneider u: Weigels, 1801. – 1 Karte : Kupferdruck ; 49 x 65 cm. – (Charte der Lænder am Rhein ; 3)
Nullmeridian: Ferro. Numerierung oben rechts: "III.". Koloriert
Ryh 5003 : 30

9939 Totius fluminis Rheni novissima descriptio / ex officina F. de Wit. – [Ca. 1:950000]. – Gedruckt tot Amsterdam : by Frederick de Wit inde Kalverstraet inde witte pascaert, [zwischen 1659 und 1688]. – 1 Karte in 2 Teilen auf 1 Blatt : Kupferdruck ; je 22 x 51 cm
Zwei Teilkarten des Rheins: Quelle-Oppenheim (oben), Mainz-Nordsee (unten). Titeltartusche Mitte links, Massstabskartusche Mitte rechts. Südwesten oben
Ryh 5003 : 31

9940 Karte einiger an dem Ufer des Rheins ligender Festungen, worbey die kajserl. Bühler, Hagenauer und Weissenburger Linien, wie auch die Bataille bey Hünninge und letzte glorieuse Belagerung Landau angezeigt = Carte de quelques fortresses situees au bord du Rhin dans laquelle sont compris les lignes imper. les de Buhl, de Hagenau et de Weissenburg, avec la bataille de Hunningue, et le dernier siège de Landau : cum priv. sac.

cæs. majest. / alles mit sonderbahrem Fleiss gezeichnet von Johann Conrad Fuchs, hochfürstl. ottingischen Landts Hauptmann. – [Ca. 1:180000]. – In Augsburg : verlegt von Jeremia Wolff Kunsthandlern, a.o 1707. – 1 Karte auf 2 Blättern : Kupferdruck ; 51 x 142 cm
Titeltartusche (deutsch) unten links, franz. Titel oben. Westen oben. Teilweise koloriert
Ryh 5003 : 33

9941 Theatrum belli ad Rhenum superior nec non munimentorum tum imperialium, tum gallicorum ichnographica exhibitio / accurate tradita per Homannianos Heredes. – [Ca. 1:380000]. – [Nürnberg] : [Homännische Erben], 1734. – 1 Karte : Kupferdruck ; 54 x 26 cm, Bildgrösse 54 x 46 cm
Stadtpläne links (von oben nach unten): "Landav" (14 x 10 cm), "Strasburg" (14 x 10 cm), "Neu Breisach" (14 x 10 cm), "Fort Lovis" (7 x 10 cm), "Hünningen" (7 x 10 cm). Stadtpläne rechts (von oben nach unten): "Manheim" (12 x 10 cm), "Philippsburg" (14 x 10 cm), "Alt Breisach" (15 x 10 cm), "Freiburg" (15 x 10 cm). Koloriert
Ryh 5003 : 34

9942 Charte géographique de la Campagne du Haut Rhin pour l'année MDCCXXXIV : contenant tous les mouvemens marches et contremarches des armées imperiales et françoises comme de même une designation du Rhin de puis le lac de Constance jusqu'à Mayence de tout le Neckar et d'une grande partie du Main : cum gratia et privil. S. R. I. vicariatus, in partibus Rheni, Sveviæ, et juris Franconici / par Iean Frederic Oettinger, lieutenant au regiment des gardes à pied de Wurtemberg pour le service de Sa Maj. imp. et cathol. et ingenieur ; par Matthieu Seutter, de sa imp. et royale cathol. maj. geogr. d'Ausbourg. – [Ca. 1:350000]. – [Augsburg] : [Matthäus Seutter], [zwischen 1740 und 1760]. – 1 Karte auf 2 Blättern : Kupferdruck ; 35 x 84 cm, Bildgrösse 50 x 115 cm
Stadtpläne (je 13 x 15 cm) mit Erläuterungen links ("Neu Breÿsach", "Alt Breÿsach", "Strassburg", "Fort Louÿs") und rechts ("Landau", "Philippsburg", "Manheim", (Mainz)). Erläuterungen und Schlachtaufstellung ("Ordre de bataille") unten Mitte, Titeltartusche unten rechts. Westen oben. Karte koloriert
Ryh 5003 : 35–36
[Zwischen 1740 und 1760]. – 1 Blatt ; 51 x 59 cm. **Ryh 5003 : 35**
[Zwischen 1740 und 1760]. – 1 Blatt ; 51 x 59 cm. **Ryh 5003 : 36**

9943 Théâtre de la guerre ou carte nouvelle du cours du Rhin au dessus de Strasbourg, et les pays adjacens / par G. de L'Isle geog.r. – [Ca. 1:240000]. – A Amsterdam : chez Reinier [et] Iosué Ottens geog.r, [zwischen 1725 und 1750]. – 1 Karte : Kupferdruck ; 46 x 57 cm
Titel oben, Massstabsleisten oben links und rechts. Koloriert
Ryh 5003 : 37

9944 Théâtre de la guerre ou carte nouvelle du cours du Rhin depuis Strasbourg jus qu'a Worms et les pays adjacens / par G. de L'Isle geog.r. – [Ca. 1:240000]. – A Amsterdam : chez Reinier [et] Iosué Ottens geog.r, [zwischen 1725 und 1750]. – 1 Karte : Kupferdruck ; 46 x 57 cm
Titel oben, Massstabsleisten oben links und rechts. Koloriert
Ryh 5003 : 38

9945 Théâtre de la guerre ou carte nouvelle du cours du Rhin depuis Worms jus qu'a Bonne et les pays adjacens / par G. de L'Isle geog.r. – [Ca. 1:250000]. – A Amsterdam : chez Reinier [et] Iosué Ottens geog.r, [zwischen 1725 und 1750]. – 1 Karte : Kupferdruck ; 47 x 57 cm
Titel oben, Massstabsleisten oben links und rechts. Koloriert
Ryh 5003 : 39

9946 Die Gegenden des Rheins von Speyer biss Mayntz nebst der Situation længst der Bergstrasse zwischen dem Rhein und dem Odewaldt, dem Mayn und Necker : mit kays. allergn. Privil. = Les environs du Rhin, depuis Spire iusqu à Mayence, avec les pais adjacents de la rue des montagnes appellée Bergstrasse entre les rivieres du Rhin, de Main, [et] de Necker / par [et] chez les Heritiers de Homan[n]. – [Ca. 1:90000]. – A Norimberg : chez les Heritiers de Homan[n], 1735. – 1 Karte auf 2 Blättern : Kupferdruck ; 32 x 93 cm
Westen oben. Koloriert. Auf Papier aufgeklebt **Ryh 5003 : 41**

9947 Carte topographique du cours du Rhin de Philisbourg à Mayence contenant partie de l'evché de Spir et de Worms. – [Ca. 1:100000]. – A Paris : chez le Sr. le Rouge rue des Augustins, 1745. – 1 Karte : Kupferdruck ; 49 x 61 cm
Westen oben **Ryh 5003 : 42**

9948 Partie de l'electorat de Mayence et du landgraviat de Darmstat / par et chez le Sr. Le Rouge ing.r geographe du roy. – [Ca. 1:100000]. – A Paris : chez le Sr. le Rouge ... rue des Augustins, 1745. – 1 Karte : Kupferdruck ; 48 x 63 cm
Westen oben **Ryh 5003 : 43**

9949 Karte der Rhein Gegenden von Käyserswerth bis Arnheim / aus den besten Karten zusam[m]engetragen und herausgegeben von dem Wasserbaumeister Wiebeking. – [Ca. 1:110000]. – [S.l.] : [s.n.], 1794. – 1 Karte auf 3 Blättern : Kupferdruck ; 34 x 83 cm
Nebenkarte oben Mitte ("Zur Erkläerung einiger Zeichen die selten auf Karten vorkommen ...", 10 x 44 cm). Westen oben. Teilweise koloriert **Ryh 5003 : 44**

9950 Special Carte des Rhein Laufes von Strasburg bis nach Lauterburg nebst den angrænzenden Gegenden von beiden Ufern desselben / gezeichnet von C. P. G. L. M. P. Dewarat in Man[n]heim ; gestochen von Joh. Georg Klinger, in Nürnberg. – [Ca. 1:180000]. – In Mannheim : in Verlage bey Schwan und Götz, 1797. – 1 Karte : Kupferdruck ; 29 x 39 cm **Ryh 5003 : 45**

10.7.4 Teile des Rheins • Parts of the Rhine

Zur Fortsetzung vorgesehener Band • Volume to be continued
[Ryh 5004]

10.7.5 Kurrhein, Oberrhein • Lower and Upper Rhine

9951 Utriusque circuli Rhenani : allgemeine Kreiskarten. – [Versch. Orte], ca. 1670–1795. – 36 Kt. (in Sammelband) ; 54 cm
Systematische Gliederung nach Ryhiner: Kap. 10 (Germania), Sektion 7 (Germania rhenana), Bd. 5 **Ryh 5005**

9952 Le cercle eslectorat du Rhein : subdivisé en tous les estats qui le composent : avec priuilege du roy pour vingt ans / dressé sur les memoires les plus nouveaux par le Sr. Sanson, geographe ordinaire du roy. – [Ca. 1:550000]. – A Paris : chez H. Jaillot joignant les grands Augustins aux deux globes, 1675. – 1 Karte auf 2 Blättern : Kupferdruck ; 78 x 55 cm
Titelvariante oben: "Le cercle eslectorat du Rhein, ou sont les archeveschés et eslectorats de Mayence, de Treves, et de Cologne, le palatinat et eslectorat du Rhein, les comté de Nassaw-Beilstein, du Bas-Isenburg, de Nuevenar, de Reifferscheid, la seigneurie de Rheineck, et la ville imperiale de Gelenhausen". Koloriert
Ryh 5005 : 1

9953 Le cercle eslectorat du Rhein : subdivisé en tous les estats qui le composent : avec priuilege du roy pour vingt ans / dressé sur les memoires les plus nouveaux par le Sr. Sanson, geographe ordinaire du roy. – [Ca. 1:560000]. – A Paris : chez H. Jaillot joignant les grands Augustins aux deux globes, 1692. – 1 Karte auf 2 Blättern : Kupferdruck ; 78 x 54 cm
Titelvariante oben: "Le cercle eslectorat du Rhein, ou sont les archeveschés et eslectorats de Mayence, de Treves, et de Cologne, le palatinat et eslectorat du Rhein, les comté de Nassaw-Beilstein, du Bas-Isenburg, de Nuevenar, de Reifferscheid, la seigneurie de Rheineck, et la ville imperiale de Gelenhausen". Koloriert
Ryh 5005 : 2

9954 La basse partie du cercle du Haut Rhein : divisé en tous ses estats et souverainetés : avec priuilege du roy, pour vingt ans / dressé sur les memoires les plus nouveaux par le Sr. Sanson, geographe ordinaire du roy. – [Ca. 1:390000]. – A Paris : chez H. Jaillot joignant les grands Augustins aux deux globes, 1677. – 1 Karte auf 2 Blättern : Kupferdruck ; 53 x 86 cm
Titelvariante oben: "La basse partie du cercle du Haut Rhein, ou sont le landgraviat de Hesse, les abbayes de Fulde, et d'Hirschfeld, les comté de Weilbourg, Wisbaden, Waldeck, Solms, Hanaw, Isenburg, Witgenstein, Westerburg, et les villes imperiales de Francfort, Fridberg, et Westlar". Koloriert **Ryh 5005 : 3**

9955 La basse partie du cercle du Haut Rhein : divisé en tous ses estats et souverainetés : avec priuilege du roy pour vingt ans / dressé sur les memoires les plus nouveaux par le Sr. Sanson, geographe ordinaire du roy. – [Ca. 1:410000]. – A Paris : chez H. Jaillot joignant les grands Augustins aux deux globes, 1691. – 1 Karte auf 2 Blättern : Kupferdruck ; 52 x 85 cm
Titelvariante oben: "La basse partie du cercle du Haut Rhein, ou sont le landgraviat de Hesse, les abbayes de Fulde, et d'Hirschfeld, les comté de Weilbourg, Wisbaden, Waldeck, Solms, Hanaw, Isenburg, Witgenstein, Westerburg, et les villes imperiales de Francfort, Fridberg, et Westlar". Koloriert **Ryh 5005 : 4**

9956 Der Churfürstliche Rheinische Craiss worinnen begriffen die dreÿ Erzbist. und Churfürstenthümmer Maintz, Trier und Kölln, wie auch Chur=Pfaltz nebenst noch mehr andern zugehörige[n] Ländern un Herrschafften = Le cercle eslectorat du Rhein ou sont les archevesches et eslectorats de Mayence de Treves et de Cologne le palatinat et eslectorat du Rhein les comtés de Nassaw Beilstein du Bas Isenburg de Nuevenar de Reifferscheid la seigneurie de Rheineck et la ville imperiale de Gelenhausen / dresse sur le memoires les plus nouveaux par le Sr. Sanson geographe ordinaire du roy. – [Ca. 1:570000]. – In Nurnberg : verlegt von Johann Hofmann, 1675. – 1 Karte auf 2 Blättern : Kupferdruck ; 77 x 54 cm

Titelkartusche (deutsch) unten links, französischer Paralleltitel oben. Koloriert **Ryh 5005 : 5**

9957 Le cercle eslectorat du Rhein : divisé en tous les estats qui le composent : à l'usage de Monseigneur le Duc de Bourgogne = Tabula nova circuli electoralis Rheni : ad usum serenissimi Burgundiæ ducis / par son tres humble et tres obeissant serviteur H. Jaillot. – [Ca. 1:670000]. – [Paris] : [A. H. Jaillot], [um 1670]. – 1 Karte : Kupferdruck ; 58 x 45 cm

Titelkartusche (französisch) unten links, lateinischer Titel oben, Massstabskartusche unten rechts. Koloriert **Ryh 5005 : 9**

9958 La basse partie du cercle du Haut Rhein : divisé en tous ses estats et souverainetés : à l'usage de Monseigneur le Duc de Bourgogne = Circuli Rheni superioris pars inferior : ad usum serenissimi Burgundiæ ducis / par son tres humble et tres obeissant serviteur H. Jaillot. – [Ca. 1:460000]. – [Paris] : [A. H. Jaillot], [um 1670]. – 1 Karte : Kupferdruck ; 45 x 60 cm

Titelkartusche (französisch) oben links, lateinischer Titel oben, Massstabskartusche unten rechts. Koloriert **Ryh 5005 : 10**

9959 Le cercle eslectorat du Rhein : subdivisé en tous les estats qui le composent / sur les memoires les plus nouveaux par H. Jaillot géographe ; Cordier sculpsit ; [Titelkartusche:] S[imonneau] f[ecit]. – Corrigée et augmentée en 1785. – [Ca. 1:670000]. – A Paris : chez Dezauche géographe successeur des S.rs De l'Isle et Phil. Buache I.ers géographes rue des Noyers, 1785. – 1 Karte : Kupferdruck ; 63 x 44 cm

Grenzen koloriert **Ryh 5005 : 11**

9960 La basse partie du cercle du Haut Rhein : divisé en tous ses estats et souverainetes / par le Sr. Jaillot ingénieur géographe ; Cordier sculpsit ; [Titelkartusche:] S[imonneau] f[ecit]. – [Ca. 1:460000]. – A Paris : chez Dezauche géographe successeur des S.rs Delisle et Buache premiers geographes de l'Académie rue des Noyers, [um 1785]. – 1 Karte : Kupferdruck ; 45 x 64 cm

Titelkartusche oben links, Massstabskartusche unten rechts. Grenzen koloriert **Ryh 5005 : 12**

9961 Le cercle eslectorat du Rhein : divisé en tous les estats qui le composent : à l'usage de Monseigneur le Duc de Bourgogne = Tabula nova circuli electoralis Rheni : ad

usum serenissimi Burgundiæ ducis / par son tres humble et tres obeissant serviteur H. Jaillot. – [Ca. 1:680000]. – [Amsterdam] : [J. Covens et C. Mortier], [zwischen 1721 und 1778]. – 1 Karte : Kupferdruck ; 58 x 45 cm

Titelkartusche (französisch) unten links, lateinischer Titel oben, Massstabskartusche unten rechts. Koloriert. Handschriftlicher Vermerk auf der Rückseite: "... nachgestochen von Covens Mortier" **Ryh 5005 : 13**

9962 La basse partie du cercle du Haut Rhein : divisé en tous ses estats et souverainetés : à l'usage de Monseigneur le Duc de Bourgogne = Circuli Rheni superioris pars inferior : ad usum serenissimi Burgundiæ ducis / par son tres humble et tres obeissant serviteur H. Jaillot. – [Ca. 1:460000]. – Se vend a Amsterdam : chez P. Mortier et comp., [zwischen 1690 und 1720]. – 1 Karte : Kupferdruck ; 45 x 60 cm

Titelkartusche (französisch) oben links, lateinischer Titel oben, Massstabskartusche unten rechts. Koloriert **Ryh 5005 : 14**

9963 Uterque Rheni circulus, superior, et inferior electoralis, cum Palatinatu : quos pro parte includunt Westphalicus, Belgium hispanicum, et Lotharingia, qua oriens. – [Ca. 1:690000]. – [Amsterdam] : per G. Valck exc., [zwischen 1670 und 1690]. – 1 Karte : Kupferdruck ; 58 x 48 cm

Titelkartusche und Massstabsleisten unten rechts. Koloriert **Ryh 5005 : 18**

9964 Pars summa, seu australis superioris Rheni circuli : complectens præter Lotharingiæ ducatum, et Alsatiam utramque, etiam proprias Palatinatus partes Spirensis, Wormatiensis, Bipontini, Sponheimensis, Veldensis ducat: comit: episcop: / exactius quam olim hæc correctiori tabulâ exhibitos per Gerardum Valk. – [Ca. 1:640000]. – Amstel. [Amsterdam] : [Gerard Valck], [zwischen 1670 und 1690]. – 1 Karte : Kupferdruck ; 59 x 48 cm

Titelkartusche unten rechts, Massstabsleisten unten links. Koloriert **Ryh 5005 : 19**

9965 Pars altera seu borealis circuli Rhenani, vulgo qui superior: : in quo primas facit Hassiæ lantgraviatus, neterum Cattorum sedes, heroum Nassoviorum principum natale solum: suos in ducatus, comitatus, abbatias, ambactusq[ue] nitidissime descriptus / per Gerardum Valk. – [Ca. 1:530000]. – [Amsterdam] : [Gerard Valck], [zwischen 1670 und 1690]. – 1 Karte : Kupferdruck ; 48 x 59 cm

Titelkartusche oben links, Massstabsleisten unten rechts. Koloriert **Ryh 5005 : 20**

9966 Circulus electorum Rheni sive Rhenanus inferior : complectens accuratam descriptionem archiepiscopatus Moguntini Coloniensis et Trevirensis palatinatus Rheni, et comitatus Beilstein, Newenaer inferioris Isenburg et Reiferscheid : cum privil. d. d. ordinum holl. westfrisïaq[ue] / per F. de Wit ; [Titelkartusche:] P. Tideman f., G. v. Gouwen scu. – [Ca. 1:620000]. – Amstelodami [Amsterdam] : F. de Wit, [nach 1688]. – 1 Karte : Kupferdruck ; 56 x 49 cm

Titelkartusche unten links, Massstabskartusche oben rechts.

Koloriert

Ryh 5005 : 21

9967 S. R. I. pars septentrionalior superioris circuli Rhenani, : in quo sunt landgraviatus Hasso-Casselensis, Darmstadiensis et Rhenofeldensis, abbatia Fuldensis, principatus Waldeck et Hirschfeld comitatus Nassaw-Weilburg Usingen Wisbaden et Idstein Solmensis, Hanoviensis, Isenburgi superioris, Witgenstein, Hatzfeld, Westerbürg, et Hachenburg, dominium Schadeck, et urbis imperiales Francofurti, Fridbergæ, et Westflariæ : cum priv: potent: d. d. ordinum holland: et westfrisariæ / auctore F. de Witt. – [Ca. 1:460000]. – Amstelodami [Amsterdam] : F. de Witt, [nach 1688]. – 1 Karte : Kupferdruck ; 49 x 58 cm

Titelkartusche oben links, Massstabs- und Wappenkartusche unten rechts. Koloriert

Ryh 5005 : 22

9968 Circulus electorum Rheni sive Rhenanus inferior : complectens accuratam descriptionem archiepiscopatus Moguntini Coloniensis et Trevirensis palatinatus Rheni, et comitatus Beilstein, Newenaer inferioris Isenburg et Reiferscheit : cum privil. d. d. ordinum holl. westfrisariæ[ue] / per F. de Wit ; [Titelkartusche:] P. Tideman f., G. v. Gouwen scu. – [Ca. 1:620000]. – Amstelodami [Amsterdam] : ex officina I. Covens et C. Mortier, [zwischen 1721 und 1778]. – 1 Karte : Kupferdruck ; 56 x 49 cm

Titelkartusche unten links, Massstabskartusche oben rechts.

Koloriert

Ryh 5005 : 23

9969 S. R. I. pars septentrionalior superioris circuli Rhenani, : in quo sunt landgraviatus Hasso-Casselensis, Darmstadiensis et Rhenofeldensis, abbatia Fuldensis, principatus Waldeck et Hirschfeld comitatus Nassaw-Weilburg Usingen Wisbaden et Idstein Solmensis, Hanoviensis, Isenburgi superioris, Witgenstein, Hatzfeld, Westerbürg, et Hachenburg, dominium Schadeck, et urbis imperiales Francofurti, Fridbergæ, et Westflariæ / auctore F. de Witt. – [Ca. 1:460000]. – Amstelodami [Amsterdam] : ex officina I. Covens [et] C. Mortier, [zwischen 1721 und 1778]. – 1 Karte : Kupferdruck ; 48 x 58 cm

Titelkartusche oben links, Massstabs- und Wappenkartusche unten rechts. Koloriert

Ryh 5005 : 24

9970 S. R. I. circulus Rhenanus inferior sive electorum Rheni : complectens tres archiepiscopatus, Moguntinum, Coloniensem et Trevirenses, palatinatum Rheni, comitatus Beilstein Newenaer, Inf. Isenburg, et Reiferscheit / repræsentatus a Ioh. Baptista Homanno. – [Ca. 1:630000]. – Norimbergæ [Nürnberg] : [Johann Baptist Homann], [zwischen 1702 und 1715]. – 1 Karte : Kupferdruck ; 56 x 48 cm

Titel- und Massstabskartusche unten links. Koloriert **Ryh 5005 : 25**

9971 S. R. I. circulus Rhenanus superior : in quo sunt landgraviatus Hasso-Casselensis Darmstadiensis et Rhenofeldensis abbatia Fuldensis principatus Waldeck et Hirschfeld comitatus Nassau-Weilburg Usingen

Wisbaden, et Idstein Solmensis Hanoviensis Isenburgensis superior Witgenstein Hatzfeld Westerbürg et Hachenburg : urbes imperiales: Franckfurt, Fridberg, Wetzlar et Gelenhausen / ex conatibus Ioh. Baptistæ Homanni. – [Ca. 1:460000]. – Norimbergæ [Nürnberg] : [Johann Baptist Homann], [zwischen 1702 und 1715]. – 1 Karte : Kupferdruck ; 48 x 57 cm

Titelkartusche oben links, Massstabs- und Erläuterungskartusche unten rechts ("Benevole spectator! ..."). Koloriert **Ryh 5005 : 26**

9972 Synopsis circuli Rhenani inferioris sive electorum Rheni, : exhibens archi=episcopatum Moguntinum, Coloniensem, Trevirenses et palatinatum Rheni, comitatus Beilstein, Newenaer, Isenburg infer. et Reiferscheid : cu. gr. et pr. S. R. I. vicariat[us], in partib[us] Rheni, Sveviæ, et juris Franconici / ob oculos posita à Matth. Seutter, sac. cæs. majest. geogr. – [Ca. 1:620000]. – Aug. V. [Augsburg] : [Matthäus Seutter], [zwischen 1740 und 1760]. – 1 Karte : Kupferdruck ; 48 x 56 cm

Titelkartusche unten links, Massstabsleisten oben rechts. Koloriert. Auf Papier aufgeklebt

Ryh 5005 : 27

9973 Mappa circuli Rhenani superioris : in quo oculis sistuntur landgraviatus Hasso-Cassellanus, Darmstadiensis, Rhenofeldensis, abbatia Fuldensis, principatus Waldeckensis et Hirschfeld comitat[us] Nassau Weilburg, Usingen, Wisbaden, Idstein, Solmensis, Hanoviensis, Isenburg sup. Wittgenstein, Hatzfeld, Westerb. et Hachenburg, urbes imperiales Francofurt, Fridberg, Wezlar et Gelenhausen : cu. grat. et pr. S. R. I. vicariat[us], in part. Rhen., Sjev. et jur. Francon. / cura et stilo Matth. Seutt. sac. cæs. majest. geogr. – [Ca. 1:460000]. – Aug. V. [Augsburg] : [Matthäus Seutter], [zwischen 1740 und 1760]. – 1 Karte : Kupferdruck ; 49 x 56 cm

Titelkartusche oben links, Kartusche mit Erläuterungen, Legende und Massstabsleisten unten rechts. Koloriert

Ryh 5005 : 28

9974 Synopsis circuli Rhenani inferioris sive electorum Rheni, : exhibens archi=episcopatum Moguntinum, Coloniensem, Trevirenses et palatinatum Rheni, comitatus Beilstein, Newenaer, Isenburg infer. et Reiferscheid : cu. gr. et pr. S. R. I. vicariat[us], in partib[us] Rheni, Sveviæ, et juris Franconici / ob oculos posita à Tobiaë Conradi Lotter, geogr. – [Ca. 1:620000]. – Aug. Vindel. [Augsburg] : [Tobias Konrad Lotter], [nach 1758]. – 1 Karte : Kupferdruck ; 48 x 55 cm

Titelkartusche unten links, Massstabsleisten oben rechts. Koloriert

Ryh 5005 : 29

9975 Mappa circuli Rhenani superioris : in quo oculis sistuntur landgraviatus Hasso-Cassellanus, Darmstadiensis, Rhenofeldensis, abbatia Fuldensis, principatus Waldeckensis et Hirschfeld comitat[us] Nassau Weilburg, Usingen, Wisbaden, Idstein, Solmensis, Hanoviensis, Isenburg sup. Wittgenstein, Hatzfeld, Westerb. et Hachenburg, urbes imperiales Francofurt, Fridberg, Wezlar et Gelenhausen : cu. grat. et pr. S. R. I. vicariat[us], in part. Rhen., Sjev. et jur. Francon. / cura et

stilo Tob. Conr. Lotter chalc. et geogr. – [Ca. 1:460000]. – Aug. V. [Augsburg] : [Tobias Konrad Lotter], [nach 1758]. – 1 Karte : Kupferdruck ; 49 x 56 cm

Titelkartusche oben links, Kartusche mit Erläuterungen, Legende und Massstabsleisten unten rechts. Koloriert **Ryh 5005 : 30**

9976 Carte des cercles du Haut et du Bas Rhin : où se trouvent dans le premier, le duché de Deux-Ponts, les évêchés de Worms et de Spire, les états de Nassau et de Hesse, les comtés de Hanaw, de Solms, d'Isenburg, les abbayes de Fulde et d'Hirschfeld [et]c. et dans le second, les électors de Mayence, de Trèves, de Cologne, et le palatinat du Rhin, avec leurs enclaves : avec privilege / par le Sr. Robert de Vaugondy, géog. ord. du roy. – [Ca. 1:630000]. – [Paris] : [G. et D. Robert de Vaugondy], 1753. – 1 Karte : Kupferdruck ; 47 x 49 cm. – (Atlas universel / G. und D. Robert de Vaugondy)

Ursprungswerk: "Atlas universel" von G. und D. Robert de Vaugondy (Paris, erschienen 1757/58). Koloriert **Ryh 5005 : 35**

9977 Carte des cercles du Haut et du Bas Rhin : où se trouvent dans le premier, le duché de Deux-Ponts, les évêchés de Worms et de Spire, les états de Nassau et de Hesse, les comtés de Hanaw, de Solms, d'Isenburg, les abbayes de Fulde et d'Hirschfeld [et]c. et dans le second, les électors de Mayence, de Trèves, de Cologne, et le palatinat du Rhin, avec leurs enclaves / par le Sr. Robert de Vaugondy, géog. ord. du roy 1753 ; par P. Santini. – [Ca. 1:640000]. – A Venise : chez Mr. Remondini, 1777. – 1 Karte : Kupferdruck ; 46 x 48 cm. – (Atlas universel / P. Santini, G. A. Remondini ; Vol. 1, Karte 30) Blattnummer oben rechts: "P. I. 30.". Ursprungswerk: Neuauflage des "Atlas universel" von P. Santini (Venedig, 1776) durch G. A. Remondini (Venedig, 1784). Koloriert **Ryh 5005 : 36**

9978 Le cercle electorale du Rhin les duchés de Gueldre, de Limbourg, de Juliers, de Luxembourg, de Berg, de Westphalie, de 2 Ponts [et]c. les comtés de la Marck, de Waldeck, de Witgenstein [et]c. les landgraviats de Hesse-Cassel, de Darmstat, les seign.ries de l'évêché de Spire, les abbayes de Fulde, d'Hirschfeld [et]c. parties des évêchés de Munster, de Paderborn, des duchés de Cleves, et de Brunswick, de la Thuringe, de Franconie, de Lorraine [et]c. / dressé sur les cartes des S.rs Sanson, et rectifié sur les cartes gravées et manuscrites du pays ; par le Sr. Robert geographe ; gravé par G. N. Delahaye. – [Ca. 1:630000]. – A Paris : chez Delamarche géographe rue du Foin-Jacques no. 265, [nach 1784]. – 1 Karte : Kupferdruck ; 53 x 69 cm

Titel, Erläuterungen und Massstabsleisten unten rechts. Koloriert **Ryh 5005 : 37**

9979 Cercle du Bas Rhin. Haut Rhin. Cercle de Franconie / [par Jean Baptiste Louis Clouet]. – [Ca. 1:1400000]. – [Paris] : [Mondhare], [erschieden 1780]. – 1 Karte : Kupferdruck ; 25 x 32 cm, Bildgröße 32 x 55 cm. – (Géographie moderne avec introduction ; 38) Erläuterungen links, rechts und unten. Nummer oben rechts: "38". Ursprungswerk: "Géographie moderne avec introduction" von Abbé J. B. L. Clouet (Paris : Mondhare, 1780). Koloriert. Auf Papier aufgeklebt **Ryh 5005 : 38**

9980 Li circoli dell'Alto, et Basso Reno : di nuova proiezione : con privilegio dell'eccmo senato / G. Zuliani inc. ; G. Pitteri scrisse. – [Ca. 1:1100000]. – Venezia : presso Antonio Zatta, 1780. – 1 Karte : Kupferdruck ; 30 x 39 cm. – (Atlante novissimo)

Numerierung oben rechts: "F. XIII.". Ursprungswerk: Band 2 des "Atlante novissimo" von Antonio Zatta (Venezia, ca. 1788). Auf Papier aufgeklebt. Koloriert **Ryh 5005 : 39**

9981 Der Rhein, die Maass und Mosel : mit den anliegenden Ländern des Ober- Chur- und Nieder-Rheinl. wie auch des burgundischen Kreises ingl. Elsass und Lothringen [et]c. : mit r. kays. allergnäd: Freyheit = Carte géographique contenant le cours du Rhin de la Meuse [et] de la Moselle / durch F. L. Güssefeld ; I. M. Schmidt sc. – [Ca. 1:900000]. – Nürnberg : bey denen Homæn[n]ischen Erben, 1783. – 1 Karte : Kupferdruck ; 59 x 48 cm Nebenkarte ("Charte über den Ursprung des Rheins", 11 x 8 cm) unten rechts. Nullmeridian: Ferro. Koloriert **Ryh 5005 : 40**

9982 Der Churrheinische oder Niederrheinische Kreis = Le cercle electoral de Rhin, ou le cercle de Bas-Rhin : mit röm. kayserl. allergnädigster Freyheit / nach den neuesten astronomischen Beobachtungen entworfen von F. L. Güssefeld. – [Ca. 1:620000]. – Nürnberg : bey den Homännischen ERben, 1789. – 1 Karte : Kupferdruck ; 54 x 46 cm Nullmeridian: Ferro. Koloriert **Ryh 5005 : 41**

9983 Der oberrheinische Kreis : nach seinen Unterabtheilungen : mit röm. kayserl. allergnäd. Freyheit = Carte géographique du cercle de Haut-Rhin / entworfen von F. L. Güssefeld. – [Ca. 1:530000]. – Nürnberg : bey denen Homännischen Erben, 1786. – 1 Karte : Kupferdruck ; 58 x 47 cm Nebenkarte oben links : "Charte über die am Ober-Rhein zerstreut liegende Länder des ober-rheinischen Kreises" (ca. 1:930000, 25 x 15 cm). Nullmeridian: Ferro. Koloriert **Ryh 5005 : 42**

9984 Cercle du Bas Rhin : avec privil. du roi / par M. Bonne ing.r hydrographe de la marine ; Hérisson del. ; Perrier sculp. ; Macquet scrip. – [Ca. 1:1300000]. – [S.I.] : [s.n.], 1788. – 1 Karte : Kupferdruck ; 32 x 21 cm Nebenkarte unten links ("Supplément pour le district d'Erfurt", 8 x 7 cm). Nullmeridiane: Ferro, Paris. Koloriert **Ryh 5005 : 43**

9985 Cercle du Haut Rhin : avec privil. du roi / par M. Bonne ing.r hydrographe de la marine ; Hérisson del. ; Perrier sculp. ; Macquet scrip. – [Ca. 1:1300000]. – [S.I.] : [s.n.], 1787. – 1 Karte : Kupferdruck ; 31 x 21 cm Nebenkarte unten links ("Supplément pour l'évêché de Basle", 8 x 6 cm). Nullmeridiane: Ferro, Paris. Koloriert **Ryh 5005 : 44**

9986 Chur oder Nieder Rheinische Kreis / D. F. Sotzmann del. – [Ca. 1:1100000]. – [Berlin] : [s.n.], [1796]. – 1 Karte : Kupferdruck ; 29 x 25 cm. – (D. F. Sotzmann's Sammlung von Landkarten für Schulen ; No. 11) Titel, Massstabsleiste und Legende oben rechts. Numerierung oben rechts: "No XI.". Ursprungswerk: "D. F. Sotzmann's Sammlung von Landkarten für Schulen" (Berlin, 1796). Koloriert **Ryh 5005 : 45**

9987 Der Ober Rheinische Kreis / D. F. Sotzmann del. ; Sander sc. – [Ca. 1:1 100000]. – [Berlin] : [s.n.], [1796]. – 1 Karte : Kupferdruck ; 29 x 25 cm. – (D. F. Sotzmann's Sammlung von Landkarten für Schulen ; No. 10) Nebenkarte oben links ("Zerstreut liegende Länder des Ober Rheinischen Kreises", 13 x 8 cm). Titel, Massstabsleiste und Legende unten rechts. Numerierung oben rechts: "No X.". Ursprungswerk: "D. F. Sotzmann's Sammlung von Landkarten für Schulen" (Berlin, 1796). Koloriert **Ryh 5005 : 46**

10.7.6 Kurrhein, Oberrhein • Lower and Upper Rhine

9988 Utriusque circuli Rhenani : allgemeine Kreiskarten. Regiones Rhenanae orientales : besondere Gegenden. – [Versch. Orte], ca. 1646–1783. – 16 Kt. (in Sammelband) ; 54 cm

Systematische Gliederung nach Ryhiner: Kap. 10 (Germania), Sektion 7 (Germania rhenana), Bd. 6 **Ryh 5006**

9989 Wetteravia = Die Wetteraw. – [Ca. 1:210000]. – [Oxford] : [Janssonius van Waesbergen – Pitt – Swart], [1683]. – 1 Karte : Kupferdruck ; 37 x 47 cm. – (The English Atlas ; [vol. 3], no. 35) Titeltartusche oben rechts, Massstabskartusche unten rechts. Numerierung oben rechts: "XXXV". Ursprungswerk: "The English Atlas" hrsg. von M. Pitt, S. Swart und J. Janssonius van Waesbergen (Oxford, 1680–1683) **Ryh 5006 : 31**

9990 Wetteravia. = Die Wetteraw. – [Ca. 1:250000]. – [Frankfurt a. M.] : Matt: Merian excudit, [zwischen 1646 und 1680]. – 1 Karte : Kupferdruck ; 28 x 35 cm. – (Topographia Hassiæ, et regionum vicinarum) Titeltartusche oben rechts, Massstabsleiste unten rechts. Ursprungswerk: "Topographia Hassiæ, et regionum Vicinarum" von Martin Zeiller und Matthäus Merian (Frankfurt a.M., erstmals 1646). Auf Papier aufgeklebt **Ryh 5006 : 33**

9991 Wetteravia. = Die Wetteraw. – [Ca. 1:210000]. – Amstelædami [Amsterdam] : apud G. Valk et P. Schenk, [zwischen 1670 und 1690]. – 1 Karte : Kupferdruck ; 37 x 47 cm Titeltartusche oben rechts, Massstabskartusche unten rechts. Koloriert **Ryh 5006 : 34**

9992 S. R. Imp. comitatus Hanau proprie sic dictus : cum singulis suis præfecturis; ut et comitatus Solms Büdingen et Nidda cumreliqua Wetteravia et vicinis regionibus / per Fr. Zollmannum. A. C. S. S. V. curante Ioh. Chr. Homanno D. M. – [Ca. 1:230000]. – Noribergæ [Nürnberg] : [Johann Christoph Homann], a dom 1728. – 1 Karte : Kupferdruck ; 39 x 55 cm, Bildgrösse 47 x 55 cm Stadtansicht oben Mitte ("Prospect der Stadt Hanau gegen Mittag anzusehen", 9 x 36 cm), Erläuterungen oben rechts. Koloriert **Ryh 5006 : 36 A**

9993 S. R. Imp. comitatus Hanau proprie sic dictus : cum singulis suis præfecturis; ut et comitatus Solms Büdingen et Nidda cumreliqua Wetteravia et vicinis regionibus / per Fr. Zollmannum. A. C. S. S. V. curante Ioh. Chr. Homanno D. M. ; R. A. Schneider sculps. Fürth. – [Ca. 1:230000]. – Noribergæ [Nürnberg] : [Johann Christoph

Homann], a dom 1728. – 1 Karte : Kupferdruck ; 39 x 55 cm, Bildgrösse 47 x 55 cm Stadtansicht oben Mitte ("Prospect der Stadt Hanau gegen Mittag anzusehen", 9 x 36 cm), Erläuterungen oben rechts. Koloriert **Ryh 5006 : 36 B**

9994 Wetteravia cum omnibus inclusis principatibus, comitatibus, dominiis et præfecturis, et confinibus provinciis accuratissime designata et juxta limites determinata : cum gratia et privil. S. R. I. vicariatus, in partib[us] Rheni, Sveviæ et juris Franconici / studio et sumtibus Matthæi Seutteri, s. cæs. et reg. cathol. majest. geogr. – [Ca. 1:170000]. – Augustæ Vindel. [Augsburg] : [Matthäus Seutter], [zwischen 1740 und 1760]. – 1 Karte : Kupferdruck ; 48 x 57 cm Titel-, Legenden- und Massstabskartusche unten rechts. Koloriert **Ryh 5006 : 37**

9995 Pars Vederoviæ plvrimas ditones princ. et com. Nassovicor. imprimis verò regionem Schwalbacensem acidulis claram exhibens / accurate distincta à Ioh. Baptista Hohmanno s. c. m. geographo. – [Ca. 1:180000]. – Noribergæ [Nürnberg] : [Johann Baptist Homann], [nach 1716]. – 1 Karte : Kupferdruck ; 45 x 54 cm Ansicht ("Langen Schwalbach", 6 x 11 cm) und bildliche Darstellung ("Der berühmte Sauerbrunnen in Schwalbach", 6 x 6 cm) unten rechts. Titeltartusche oben links. Koloriert **Ryh 5006 : 38 A**

9996 Pars Vederoviæ plvrimas ditones princ. et com. Nassovicor. imprimis verò regionem Schwalbacensem acidulis claram exhibens / accurate distincta à Ioh. Baptista Hohmanno s. c. m. geographo. – [Ca. 1:180000]. – Noribergæ [Nürnberg] : [Johann Baptist Homann], [nach 1716]. – 1 Karte : Kupferdruck ; 45 x 54 cm Ansicht ("Langen Schwalbach", 6 x 11 cm) und bildliche Darstellung ("Der berühmte Sauerbrunnen in Schwalbach", 6 x 6 cm) unten rechts. Titeltartusche oben links. Koloriert **Ryh 5006 : 38 B**

9997 Carte de la Weteravie : dressée sur les memoires, les plus nouveaux avec le plan et les manoeuvres de la bataille de Bergen donne le 13. avril 1759 / dessinée par Joh. Jacob Stetter J. U. L. – [Ca. 1:170000]. – In Franckfurt am Mayn : zu finden bey Phillippp Heinrich Hutter, [um 1760]. – 1 Karte : Kupferdruck ; 46 x 55 cm Plan (Schlacht von Bergen 1759) und Legenden (dt./franz.) unten rechts, Titel oben. Koloriert **Ryh 5006 : 39**

9998 La Vederavie : dediée et présentée a Monseigneur le comte Dargenson ministre et secretaire d'etat de la guerre / par son tres humble et tres obeiss.t serviteur Le Rouge ingen.r geographe du roy. – [Ca. 1:170000]. – A Paris : [Le Rouge] rue des Augustins vis avis le panier Fleury, 1745. – 1 Karte : Kupferdruck ; 47 x 57 cm Koloriert **Ryh 5006 : 40**

9999 Pars altera exactissimæ Vederoviæ; seu diu desideratæ Vestrovaldiæ nova et accurata delineatio, : proponens partem elect: Colon: Trev: ducat: Iuliac: Mont: Westph: princ: Nassov: et com: Marchiæ, Sayn: Witgenst: Ysenb: =Infer: Wiet: Runckel: [et]c. cum adjacentibus

region: secundum eandem scalam delineata, / à W. C. Buna V. D. M. – [Ca. 1:210000]. – [Frankfurt a. M.] : [H. L. Broenner], [um 1760]. – 1 Karte : Kupferdruck ; 49 x 74 cm. – (Exactissima totius Vederoviæ late sumtæ tabula)
Titel oben. Koloriert **Ryh 5006 : 41**

10000 La basse partie du cercle du Haut=Rhein; : divisé en tous ses etats et souverainetes, ou sont le landgraviat de Hesse, les abbayes de Fulde, et d'Hirschfeld, avec les seigneuries de Wetteravie et une partie de Westerwald, : avec privilegie des superieures / dressé sur divers memoires par W. C. Buna V. D. M. ; gravé par A. Reinhardt, à Francfort sur le Mayn. – [Ca. 1:210000]. – In Franckf. am Mayn : zu finden bey H. L. Broenner, [um 1760]. – 1 Karte : Kupferdruck ; 49 x 69 cm. – (Exactissima totius Vederoviæ late sumtæ tabula)
Titel oben. Koloriert **Ryh 5006 : 42**

10001 Tractus Hunnorum tabula exactissima, : proponens maximam partem Sylvæ olim dictæ Arduenna, elect: Mogunt: Palat: ad Rhenum, et Trevir: princip: et com: Cattimelib: infer: Nassov : cum adjac: comit: et regionibus intra Rhenum, Mosellam, Saramque, / secundum exactissimæ Vederoviæ scalam delineata à W. C. Buna V. D. M. ; gravé par A. Reinhardt, à Francfort. – [Ca. 1:210000]. – In Franckf. am M. : zu finden bey H. L. Broenner, [um 1760]. – 1 Karte : Kupferdruck ; 48 x 74 cm. – (Exactissima totius Vederoviæ late sumtæ tabula)
Titel oben. Koloriert **Ryh 5006 : 43**

10002 Principatus [et] comitatus superioris Ysenburgensis, ac Hanoviensis, nova et accurata tabula, : cum regionibus adjacentibus, / delineata à W. C. Buna; Freyburgi. – [Ca. 1:210000]. – Franckfurt am Mayn : zu finden bey Heinrich Ludwig Broenner auf dem Pfarreisen, [um 1760]. – 1 Karte : Kupferdruck ; 48 x 69 cm. – (Exactissima totius Vederoviæ late sumtæ tabula)
Titel oben. Koloriert **Ryh 5006 : 44**

10003 Novissima statuum imperii intra Rhenum [et] Tuberum repræsentatio, : proponens partem elect. Palat. Rheni, Mogunt. ducat. Würtenb. marchion. Baden. Durl. episc. Herbip. princip. [et] com. Verthem. Erbac. etc cum adjac region / secundum exactissimæ vederoviæ scalam delineata à G. C. Buna ; sculpsit A. Reinhardt, Francofurti. – [Ca. 1:210000]. – Franckfurt am Mayn : zu finden bey H. Ludwig Broenner auf dem Pfarreise[n], [um 1760]. – 1 Karte : Kupferdruck ; 48 x 69 cm. – (Exactissima totius Vederoviæ late sumtæ tabula)
Titel oben, Legende und Massstabsleisten unten. Koloriert **Ryh 5006 : 45**

10004 Karte der Wetterav : enthält die Grafschaften Hanav, Solms, Oberisenbvrg, vnd Stolberg Gedern das Gebiet der freien Reichsstadt Franckfvrt vnd der Bvrg Friedberg nebst den angränzenden Landen / gezeichnet und gestochen von Iohan Iacob Müller Hanav. – [Ca. 1:140000]. – [S.I.] : [s.n.], 1783. – 1 Karte : Kupferdruck ; 47 x 72 cm

Widmungskartusche oben rechts ("Dem dvrchlavchtigsten Fürsten v. Herrn Herrn Wilhelm Landgrafen vnd Erbprinzen zv Hessen ..."). Koloriert. Kartenteil (52 x 11 cm) am linken Rand angeklebt
Ryh 5006 : 46

10.7.7 Mainz, Worms, Speyer • Mainz, Worms, Speyer

10005 Germania rhenana orientalis : Kurfürstentum Mainz, Bistümer Worms und Speyer. – [Versch. Orte], ca. 1646–ca. 1780. – 24 Kt. (in Sammelband) ; 54 cm
Systematische Gliederung nach Ryhiner: Kap. 10 (Germania), Sektion 7 (Germania rhenana), Bd. 7 **Ryh 5007**

10006 Nova et accurata Moguntini archiepiscopatus delineatio. – [Ca. 1:630000]. – [Oxford] : [Janssonius van Waesbergen – Pitt – Swart], [1683]. – 1 Karte : Kupferdruck ; 39 x 50 cm. – (The English Atlas ; [vol. 3], no. 36)
Titel- und Massstabskartusche unten links, Wappenkartusche oben rechts. Osten oben. Numerierung oben rechts: "XXXVI".
Ursprungswerk: "The English Atlas" hrsg. von M. Pitt, S. Swart und J. Janssonius van Waesbergen (Oxford, 1680–1683). Auf Papier aufgeklebt **Ryh 5007 : 1**

10007 Hassia superior cum tractu Rheni ac Moeni atq[ue] adiacente archiepiscopatu Moguntino, [et]c. – [Ca. 1:720000]. – [Frankfurt a. M.] : M. Merian excud., [zwischen 1646 und 1680]. – 1 Karte : Kupferdruck ; 26 x 35 cm. – (Topographia Hassiæ, et regionum vicinarum)
Titelkartusche und Massstabsleiste unten links. Ursprungswerk: "Topographia Hassiæ, et regionum Vicinarum" von Martin Zeiller und Matthäus Merian (Frankfurt a. M., erstmals 1646). Auf Papier aufgeklebt **Ryh 5007 : 3**

10008 Vangiones = Partie occidentale de l'archeveché de Mayence. Partie de l'eslectorat et palatinat du Rhein : avec priuilege du roy pour 20 ans / par le Sr. Sanson geographe ordinaire du roy. – [Ca. 1:240000]. – A Paris : chez l'auteur, 1675. – 1 Karte : Kupferdruck ; 32 x 50 cm
Ryh 5007 : 4

10009 Vangiones = Partie occidentale de l'archeveché de Mayence. Partie de l'eslectorat et palatinat du Rhein : le duché de Simmeren les comtés de Veldents, Sponheim, Rheingravenstein, Oberstein, [et]c : avec priuilege du roy pour 20 ans / par le Sr. Sanson geographe ordinaire du roy. – [Ca. 1:240000]. – A Paris : chez l'auteur au galleries du Louure, 1690. – 1 Karte : Kupferdruck ; 32 x 50 cm
Grenzen koloriert **Ryh 5007 : 5**

10010 Partie du cours du Rhein, ouse trouve Mayence : partie orien.tale du temporel de l'archev.ché et eslectorat de Mayence, et la ville imperiale de Gelnhausen, du cercle eslectorat du Rhein : landgraviat de Hesse Darmstatt, les comtés de Hanaw et d'Isenburg, les territoires des villes imperiales de Francfort sur le Main, et de Fridberg, dans le cercle du Haut Rhein : avec privilegie / par le Sr. Sanson geographe ordinaire de Sa Majesté. – [Ca. 1:240000]. – A Paris : ches le Sr. Robert geog. ord. du roy sur le quay

de l'horloge du Palais, 1739. – 1 Karte : Kupferdruck ; 40 x 55 cm

Titel unten links, Massstabsleisten oben links. Titelvariante oben links: "Vangiones. Partie de l'archêveché de Mayence".

Numerierung unten rechts: "7.e du cours du Rhein" **Ryh 5007 : 8**

10011 Partie occidentale du temporel de l'archevesché et eslectorat de Mayence et le Haut et Bas comté de Catzenellenboge : avec priuilege du roy pour vingt ans / tirés des memoires les plus nouveaux par le Sr. Sanson, geographe ordinaire du roy. – [Ca. 1:230000]. – A Paris : chez H. Iaillot joignant les grands Augustins aux deux globes, 1692. – 1 Karte : Kupferdruck ; 40 x 53 cm
Koloriert **Ryh 5007 : 9**

10012 Partie orientale du temporel de l'archevesché et eslectorat de Mayence et le comté de Reineck : avec priuilege du roy pour vingt ans / par le Sr. Sanson, geographe ordinaire du roy. – [Ca. 1:250000]. – A Paris : chez H. Iaillot joignant les grands Augustins aux deux globes, 1692. – 1 Karte : Kupferdruck ; 53 x 40 cm
Koloriert **Ryh 5007 : 10**

10013 Partie occidentale du temporel de l'archevesché et eslectorat de Mayence et le Haut et Bas comté de Catzenellenboge : avec privil. / tirés des memoires les plus nouveaux par le Sr. Sanson, geographe ordinaire du roy. – [Ca. 1:230000]. – A Amsterdam : chez Jean Còvens et Corneille Mortier, [zwischen 1721 und 1778]. – 1 Karte : Kupferdruck ; 40 x 53 cm
Titelkartusche unten links, Massstabskartusche oben rechts.
Koloriert **Ryh 5007 : 11**

10014 Partie orientale du temporel de l'archevesché et eslectorat de Mayence et le comté de Reineck : avec privil. / par le Sr. Sanson, geographe ordinaire du roy. – [Ca. 1:250000]. – A Amsterdam : chez Jean Còvens et Corneille Mortier, [zwischen 1721 und 1778]. – 1 Karte : Kupferdruck ; 53 x 40 cm
Titelkartusche oben links, Massstabskartusche unten rechts.
Koloriert **Ryh 5007 : 12**

10015 Archiepiscopatus et electoratus Moguntini cum adjacentibus regionibus ut landgraviatum Hasso Darmstadiensis et Rhenofeldensis principatum Nassoviensis comitatum Hanoviensis Verthemiensis Erpachiensis et territorium Francofurtensis accuratissima tabula : cum privilegio / per Theodorus Danckerts. – [Ca. 1:330000]. – Amst[er]dam] : [T. Danckerts], [nach 1696]. – 1 Karte : Kupferdruck ; 49 x 55 cm
Titel- und Massstabskartusche unten links. Koloriert. Auf Papier aufgeklebt **Ryh 5007 : 15**

10016 Moguntinorum tam archiepiscopatus, quam electoratus; reliquæque regiones landgraviatum, comitatum [et]c. : quibus illi, quæque illas circum, et interjacent: additò iis Francofurtensi territoriò, / per Gerardum Valk. – [Ca. 1:330000]. – [Amsterdam] : [G. Valck], [zwischen 1670 und 1690]. – 1 Karte : Kupferdruck ; 48 x 58 cm

Titelkartusche unten links, Massstabsleisten unten rechts. Koloriert **Ryh 5007 : 16**

10017 Moguntini archiepiscopat' et electoratus, nec non comitatum utriusque Cattimeliboci Verthemensis, [et] Erpachiensis aliarumque insertarum [et] adjacentium regionum accuratissima descriptio : cum privil: ordin: general: Belgii fœderati / per Nic: Visscher ; [Titelkartusche:] G. Gouwen sc. – [Ca. 1:350000]. – Amst: Bat: [Amsterdam] : [N. Visscher], [nach 1677]. – 1 Karte : Kupferdruck ; 45 x 57 cm
Titelkartusche oben rechts, Massstabs- und Legendenkartusche unten links. Koloriert **Ryh 5007 : 18**

10018 Moguntini archiepiscopat' et electoratus, nec non comitatum utriusque Cattimeliboci Verthemensis, [et] Erpachiensis aliarumque insertarum [et] adjacentium regionum accuratissima descriptio : cum privil: ordin: general: Belgii fœderati. / per Nic: Visscher ; [Titelkartusche:] G. Gouwen sc. – [Ca. 1:350000]. – Amst: Bat: [Amsterdam] : nunc apud Petr: Schenk iunior, [nach 1715]. – 1 Karte : Kupferdruck ; 44 x 57 cm
Titelkartusche oben rechts, Massstabs- und Legendenkartusche unten links. Koloriert **Ryh 5007 : 19**

10019 Archiepiscopatus et electoratus Moguntini et adjacentium regionum, ut landgraviatum Hasso Darmstadiensis et Rhenofeldensis, comitatum Hanoviensis, Verthæmi Erpachii Reineci et Isemburgi et territorii Francofurtensis accurata tabula : cum privilegio ordinum hollandiæ et westfrisæ / edita per Fredericum de Wit. – [Ca. 1:330000]. – Amstelodami [Amsterdam] : ex officina F. de Wit, [nach 1688]. – 1 Karte : Kupferdruck ; 48 x 58 cm
Titel- und Massstabskartusche unten links. Koloriert **Ryh 5007 : 20**

10020 Archiepiscopatus et electoratus Moguntini et adjacentium regionum, ut landgraviatum Hasso Darmstadiensis et Rhenofeldensis, comitatum Hanoviensis, Verthæmi Erpachii Reineci et Isemburgi et territorii Francofurtensis accurata tabula : cum privilegio ordinum hollandiæ et westfrisæ / edita per Fredericum de Wit. – [Ca. 1:330000]. – Amstelodami [Amsterdam] : F. de Wit, [zwischen 1659 und 1688]. – 1 Karte : Kupferdruck ; 48 x 58 cm
Titel- und Massstabskartusche unten links, Legende oben rechts.
Koloriert **Ryh 5007 : 21**

10021 Archiepiscopatus et electoratus Moguntini et adjacentium regionum, ut landgraviatum Hasso Darmstadiensis et Rhenofeldensis, comitatum Hanoviensis, Verthæmi Erpachii Reineci et Isemburgi et territorii Francofurtensis accurata tabula : cum privilegio ordinum hollandiæ et westfrisæ / edita per Fredericum de Wit. – [Ca. 1:330000]. – Amstelodami [Amsterdam] : ex officina Còvens et Mortier, [zwischen 1721 und 1778]. – 1 Karte : Kupferdruck ; 47 x 58 cm
Titel- und Massstabskartusche unten links, Legende oben rechts.
Koloriert **Ryh 5007 : 22**

10022 Electoratus Moguntinus : ut et palatin: infer. Hassiæ [et] fluminis Moeni aliqua pars exhibens simul occid: circ: Franconiae partes nimiru[m] infimam part. episc. Würtz: comit. Werth: Reineck, Hohenl: [et] Erpach etc. geogr. exhibitus = Anderer und mindere Theil des gantzen hochlöbl. Fränckischen Craisses / conante Ioh. Bapt. Homanno s. c. m. geogr. – [Ca. 1:430000]. – [Nürnberg] : [Johann Baptist Homann], [nach 1716]. – 1 Karte : Kupferdruck ; 54 x 47 cm
Titelkartusche (lateinisch) unten links, deutscher Titel oben.
Teilweise koloriert **Ryh 5007 : 24**

10023 Archiepiscopatus et electoratus Moguntinus, ut et comitatus uterq. Catimelibocens. Wertheimensis Erpacens. aliæq[ue] insertæ et confines regiones : cum gratia et privil. S. R. I. vicariatus, in partibus Rheni, Sveviæ, et juris Franconici / accuratissime delineatæ per Matthæum Seutter sac. cæs. maj. geogr. – [Ca. 1:350000]. – Aug[sburg] : [M. Seutter], [zwischen 1740 und 1760]. – 1 Karte : Kupferdruck ; 48 x 55 cm
Titelkartusche oben rechts, Legenden- und Massstabkartusche unten links. Koloriert **Ryh 5007 : 25**

10024 Archiepiscopatus et electoratus Moguntinus, ut et comitatus uterq. Catimelibocens. Wertheimensis Erpacens. aliæq[ue] insertæ et confines regiones : cum gratia et privil. S. R. I. vicariatus, in partibus Rheni, Sveviæ, et juris Franconici / accuratissime delineatæ per Tob. Conradum Lotter, chalcogr. et geogr. – [Ca. 1:350000]. – Aug[sburg] : [T. K. Lotter], [nach 1758]. – 1 Karte : Kupferdruck ; 48 x 56 cm
Titelkartusche oben rechts, Legenden- und Massstabkartusche unten links. Koloriert **Ryh 5007 : 26**

10025 L'electorat de Mayence partie de la Hesse et du palatinat du Rhin : avec privilege du roy / par et chez le Sr. Le Rouge ingenieur geographe du roy. – [Ca. 1:440000]. – A Paris : ... chez le Sr. Le Rouge ... rue des Augustins vis a vis le panier fleury, 1743. – 1 Karte : Kupferdruck ; 54 x 48 cm
Titelkartusche unten links. Titelvariante ("Basse partie du cercle de Franconie l'electorat de Mayence le comté de Wertheim Reineck et d'Erpach [et]c. [et]c.") und Widmung ("Dediée et présentée à Monseigneur le comte de Maurepas") oben. Koloriert **Ryh 5007 : 27**

10026 Nemetes = Evesché de Spire. Partie de l'electorat et palatinat du Rhein ou sont les balliages de Heidelberg de Bretten de Germersheim. Seicnevie de l'evesché de Spire : avec privilege du roy pour 20 ans / par le Sr. Sanson geographe ordinaire du roy. – [Ca. 1:240000]. – A Paris : chez l'auteur aux galleries du Louvre vis a vis St. Nicolas dans le cloître de St. Nicolas du Louvre, 1703. – 1 Karte : Kupferdruck ; 41 x 48 cm
Koloriert **Ryh 5007 : 41**

10027 Territorium seculare episcopatus Wormatiensis tabula geographica delineatum, cui accedit præfectura palatinatus Alzey / opera Homannianorum Heredum. – [Ca. 1:130000]. – [Nürnberg] : [Homännische Erben], A. 1752. – 1 Karte : Kupferdruck ; 47 x 55 cm

Titelkartusche mit Erläuterungen oben rechts. Nullmeridian: Ferro. Koloriert **Ryh 5007 : 42**

10028 Territorium seculare episcopatus Spirensis una cum terris adiacentibus / ex delineationibus Bloedneri architecti militaris württembergici desumptum et exhibitum hac novâ mappa geographica ; excudentibus Homannianis Heredibus. – [Ca. 1:140000]. – [Nürnberg] : [Homännische Erben], 1753. – 1 Karte : Kupferdruck ; 47 x 53 cm
Nullmeridian: Ferro. Koloriert **Ryh 5007 : 43**

10029 Vorstellung der Linie u. Inondation von Bruchsaal bis Ketsch, woselbst die Inondation in Rhein flieset u. ferner von da bis Manheim nebst denen Gegenden, u dem Campem. der kayserl. u Reichs Armée 1735. ingleichen von der Attaque Philippsburg, nebst den dabey gemachten Fortificat. werckern, welche während der Belagerung gemacht worden : mit allergn: kayss: Privilegio / G. F. Riecke Fähndr. del. – [Ca. 1:65000]. – [Nürnberg] : ausgefertigt in der Homännl.-Offizin, [nach 1735]. – 1 Karte in 2 Teilen auf 1 Blatt : Kupferdruck ; 33 x 66 cm, Blattgrösse 50 x 58 cm
Erläuterungen oben Mitte und unten rechts, Titel unten rechts, Massstabsleisten oben rechts. Nordwesten oben. Koloriert **Ryh 5007 : 44**

10.7.8 Hessen • Hesse

10030 Germania rhenana orientalis : Hessen : Generalkarten. – [Versch. Orte], 1585–1811. – 26 Kt. (in Sammelband) ; 54 cm
Systematische Gliederung nach Ryhiner: Kap. 10 (Germania), Sektion 7 (Germania rhenana), Bd. 8 **Ryh 5008**

10031 Hassiæ descriptio, : cum gratia, [et] priuilegio decen. / Ioanne Dryandro avctore. – [Ca. 1:650000]. – [Antwerpen] : [s.n.], 1579. – 1 Karte : Kupferdruck ; 32 x 23 cm. – (Theatrum orbis terrarum ; 43 [A])
Titelkartusche oben links, Massstabsleiste unten rechts. Lateinischer Text auf der Kartenrückseite (Titel überklebt). Numerierung (Rückseite): "43". Ursprungswerk: "Theatrum orbis terrarum" von Abraham Ortelius (Antwerpen : Plantijn, 1579). Koloriert.
Ursprünglich zusammen mit der Karte "Holsatiae descrip." auf einem Blatt **Ryh 5008 : 1 A**

10032 Hessenlandt / Ioanne Dryandro auctore ; Math: Quado cælatore. – [Ca. 1:700000]. – [Köln] : excud. Joan. Bussem., [1600]. – 1 Karte : Kupferdruck ; 22 x 30 cm. – (Geographisch Handtbuch)
Erläuterungen unten links, Titel oben rechts, Massstabsleiste unten rechts. Deutscher Text auf der Kartenrückseite ("Hessenlandt"). Osten oben. Numerierung (Rückseite): "31". Ursprungswerk: "Geographisch Handtbuch" von Matthias Quad (Köln : J. Bussemacher, 1600) **Ryh 5008 : 1 B**

10033 Hassia landtgraviatus : cum priuilegio / per Gerardum Mercatorem. – [Ca. 1:410000]. – [Duisburg] : [s.n.], [1585]. – 1 Karte : Kupferdruck ; 33 x 40 cm. – (Germaniae tabule geographicae)
Lateinischer Text ("Hassia Hessen land. graviatus.") auf der Kartenrückseite. Titel- und Massstabkartusche oben links. Seitennumerierung (Rückseite): "N". Ursprungswerk: "Germaniae

tabule geographicae" von Gerard Mercator (Duisburg, 1585)

Ryh 5008 : 2

10034 Hassia landgraviatus : cum privilegio / per Gerardum Mercatorem. – [Ca. 1:410000]. – Amstelodami [Amsterdam] : sumptibus Henrici Hondij, 1627. – 1 Karte : Kupferdruck ; 33 x 40 cm. – (Gerardi Mercatoris atlas sive cosmographicae meditationes de fabrica mundi et fabricati figura)

Titel- und Massstabskartusche oben links. Seitennumerierung (Rückseite): "270", "271" (oben), "Ddddd" (unten).

Ursprungswerk: "Gerardi Mercatoris atlas sive cosmographicae meditationes de fabrica mundi et fabricati figura" hrsg. von H. Hondius (Amsterdam, 1630). Koloriert

Ryh 5008 : 3

10035 Hassia landgraviatus. – [Ca. 1:350000]. – Amstelodami [Amsterdam] : sumptibus Henrici Hondii, [zwischen 1630 und 1670]. – 1 Karte : Kupferdruck ; 42 x 54 cm

Widmungskartusche unten links ("Illustrissimo principi ac domino D. Wilhelmo dei gratia landgravio Hassiæ ..."). Titeltkartusche unten rechts, Massstabsleisten oben links. Süden oben. Koloriert

Ryh 5008 : 5

10036 Hassia landgraviatus. – [Ca. 1:350000]. – [Amsterdam] : [Blau], [1647]. – 1 Karte : Kupferdruck ; 44 x 55 cm. – (Novvs Atlas, das ist Weltbeschreibung. [Erster Teil])

Deutscher Text auf der Kartenrückseite ("Landgraffschafft Hessen."). Titeltkartusche oben links, Massstabskartusche unten links, Wappen oben rechts. Seitennummer (Rückseite): "Bb" (unten). Ursprungswerk: 1. Teil des "Novus Atlas" hrsg. von Willem und Joan Blau (Deutsche Ausgabe. – Amsterdam, 1647). Koloriert

Ryh 5008 : 6

10037 Hassia landgraviatus. – [Ca. 1:350000]. – [Amsterdam] : [Joannes Janssonius], [um 1680]. – 1 Karte : Kupferdruck ; 44 x 55 cm. – (Joannis Janssonii novus atlas)

Titeltkartusche oben links, Massstabskartusche unten links, Wappen oben rechts. Ursprungswerk: "Joannis Janssonii novus atlas", Bd. 1 (Amsterdam, erschienen um 1680). Koloriert. Auf Papier aufgeklebt

Ryh 5008 : 7

10038 Hassia superior. – [Ca. 1:360000]. – Amst[er]dam : apud G. Valk et P. Schenk, [zwischen 1670 und 1690]. – 1 Karte : Kupferdruck ; 44 x 54 cm

Titeltkartusche oben links, Massstabskartusche unten links, Wappen oben rechts. Koloriert

Ryh 5008 : 9

10039 Hassia landgraviatus. – [Ca. 1:350000]. – [Amsterdam] : [Frederick de Wit], [zwischen 1659 und 1688]. – 1 Karte : Kupferdruck ; 44 x 55 cm

Titeltkartusche oben links, Massstabskartusche unten links, Wappen oben rechts. Koloriert. Handschriftlicher Vermerk auf der Rückseite: "... von de Wit"

Ryh 5008 : 10

10040 Hassia landgraviatus / per F. de Wit. – [Ca. 1:350000]. – Amstelodami [Amsterdam] : ex officina I. Covens et C. Mortier, [zwischen 1721 und 1778]. – 1 Karte : Kupferdruck ; 44 x 55 cm

Titeltkartusche oben links, Massstabskartusche unten links, Wappen oben rechts. Koloriert

Ryh 5008 : 11

10041 Hassia landgraviatus. – [Ca. 1:570000]. – [Frankfurt a. M.] : [Merian], [zwischen 1646 und 1680]. – 1 Karte : Kupferdruck ; 27 x 34 cm. – (Topographia Hassiæ, et regionum vicinarum)

Titeltkartusche oben links, Wappen oben rechts. Ursprungswerk: "Topographia Hassiæ, et regionum Vicinarum" von Martin Zeiller und Matthäus Merian (Frankfurt a. M., erstmals 1646). Auf Papier aufgeklebt

Ryh 5008 : 12

10042 Hassia superior cum tractu Rheni ac Moeni atq[ue] adiacente archiepiscopatu Moguntino, [et]c. – [Ca. 1:720000]. – [Frankfurt a. M.] : M. Merian excud., [erstmalig 1646]. – 1 Karte : Kupferdruck ; 26 x 35 cm. – (Topographia archiepiscopatum Moguntinensis, Treuirensis, et Coloniensis)

Titeltkartusche und Massstabsleiste unten links. Ursprungswerk: "Topographia archiepiscopatum Moguntinensis, Treuirensis, et Coloniensis" von Matthäus Merian bzw. seinen Erben (Frankfurt a. M., erstmals 1646 erschienen). Auf Papier aufgeklebt

Ryh 5008 : 13

10043 Landgraviatus Hassiæ Darmstadiensis Rhenofeldensis cum adjacentibus regionibus ut landgraviatum Thuringiæ ducatum Westfaliam Brunswicensis comitatum Hanoviæ Nassoviæ cum abbatia Vuldense ect: accuratissima discriptio : cum privil: ordinum holl: et westfrisiæ / per Theodorum Danckerts. – [Ca. 1:550000]. – Amstelod. [Amsterdam] : [T. Danckerts], [nach 1696]. – 1 Karte : Kupferdruck ; 48 x 55 cm

Titel- und Massstabskartusche unten rechts. Koloriert

Ryh 5008 : 14

10044 Hassia landgraviatus tam superior Casselanensis quam inferior Darmstadina quibus includunter et circumjacent ducatus Anderlahn comitatus Rheinfelt Homburg Waldeck Solms Sigen Dillenburg Witgenstein Hatzfeld et abbatia Hirschfeld : cum priv: potent: d. d. ord: holl: et west-frisiæ / opera Gerardi Valk. – [Ca. 1:400000]. – [Amsterdam] : [G. Valck], [nach 1686]. – 1 Karte : Kupferdruck ; 48 x 59 cm

Nebenkarten unten links (10 x 13 cm) und unten rechts (13 x 17 cm). Titelt- und Massstabskartusche oben links. Koloriert

Ryh 5008 : 15

10045 Superior et inferior Hassiæ landgraviatus : in suos ducatus, comitatus, abbatias præfectur. accuratissime distinctus : cum gratia et privil. S. R. I. vicariat[us], in partib[us] Rheni, Sveviæ, et juris Franconici / cura et impensis Matthæi Seutteri geographi cæsarei et chalcographi ; Tob: Conr. Lotter sculps. – [Ca. 1:540000]. – Augustæ Vindelic. [Augsburg] : [Matthäus Seutter], [zwischen 1740 und 1760]. – 1 Karte : Kupferdruck ; 47 x 54 cm

Titeltkartusche oben links, Massstabsleisten unten links. Koloriert

Ryh 5008 : 16

10046 S. R. I. circulus Rhenanus superior : in quo sunt landgraviatus Hasso-Casselensis Darmstadiensis et Rhenofeldensis abbatia Fuldensis principatus Waldeck et Hirschfeld comitatus Nassau-Weilburg Usingen Wisbaden, et Idstein Solmensis Hanoviensis Isenburgensis superior Witgenstein Hatzfeld Westerburg et Hachenburg

urbes imperiales: Franckfurt, Fridberg, Wetzlar et Gelenhausen / ex conatibus Ioh. Baptistæ Homanni. – [Ca. 1:460000]. – Norimbergæ [Nürnberg] : [Johann Baptist Homann], [zwischen 1702 und 1715]. – 1 Karte : Kupferdruck ; 48 x 57 cm

Titelkartusche oben links, Erläuterungs- und Massstabskartusche unten rechts ("Benevole spectator! ..."). Koloriert **Ryh 5008 : 17**

10047 Landgraviatus Hassiæ inferioris nova tabula, : in qua præcipue ditiones Hasso-Casselense et comitatus Waldeck cum insertis et vicinis alioru statuum præfecturis exhibentur / a Ioh. Bapt. Homanno. – [Ca. 1:360000]. – Noribergæ [Nürnberg] : [Johann Baptist Homann], [zwischen 1702 und 1715]. – 1 Karte : Kupferdruck ; 48 x 57 cm

Titelkartusche oben links, bildliche Darstellung und Massstabsleisten oben rechts. Koloriert **Ryh 5008 : 18**

10048 Landgraviat de Hesse Cassel : a. p. d. r. / [Titelkartusche:] Martinet inv. – [Ca. 1:360000]. – A Paris : chez le Sr. Le Rouge ingen.r geographe du roy rue des grands Augustins, 1757. – 1 Karte : Kupferdruck ; 43 x 54 cm

Koloriert **Ryh 5008 : 19**

10049 Hassiæ superioris et Wetterav. partis delineatio, : cvm descriptione castrorum prope Giessam et conivnctionis ad Vrbam travnici et batianici exercituum, : c. p. s. c. m. / serenissimo principi ac domino, Dn.o Lvdovico, Hassiæ landgravo, principi Hersfeldiæ, etc. etc. humillime oblata a Christoph Max. Pronner. – [Ca. 1:170000]. – [Nürnberg] : excudentibus Homannianis Heredibus, a.o 1746. – 1 Karte : Kupferdruck ; 43 x 55 cm Gebäudeansichten oben links ("Collegivm in alma Lvdoviciana") und unten links ("Ehren-Pforte bey I.ten Universitæts Ivbilæo. invenit Dominus I. G. Liebknecht, math. p. p. ordin. Giesæ"), Stadtansicht unten rechts ("Giessen", 8 x 15 cm). Nullmeridian: Ferro. Koloriert **Ryh 5008 : 20**

10050 Charte von dem Rhoengebirge mit den anliegenden Orten / aufgenommen von Georg Schrenk ; gezeichnet von F. L. Güssefeld. – [Ca. 1:80000]. – [S.l.] : [s.n.], [zwischen 1790 und 1800]. – 1 Karte : Kupferdruck ; 18 x 23 cm

Titel und Massstabsleiste oben links. Koloriert **Ryh 5008 : 21**

10051 Territorivm abbatiaë Heresfeldensis = T stift Hirszfeldt. – [Ca. 1:60000]. – [Amsterdam] : apud Guiljelmum Blæu, [1647]. – 1 Karte : Kupferdruck ; 37 x 48 cm. – (Novvs Atlas, das ist Weltbeschreibung. [Erster Teil])

Deutscher Text auf der Kartenrückseite ("Beschreibung von dem Stiff Hirschfeldt."). Titelkartusche unten rechts, Massstabskartusche unten links. Seitennummer (Rückseite, handschriftlich): "Aa". Ursprungswerk: 1. Teil des "Novus Atlas" hrsg. von Willem und Joan Blæu (Deutsche Ausgabe. – Amsterdam, 1647). Koloriert **Ryh 5008 : 42**

10052 S. R. Imp. comitatus Hanau proprie sic dictus : cum singulis suis præfecturis; ut et comitatus Solms Büdingen et Nidda cumreliqua Wetteravia et vicinis regionibus / per Fr. Zollmannum. A. C. S. S. V. curante

Ioh. Chr. Homanno D. M. – [Ca. 1:230000]. – Noribergæ [Nürnberg] : [Johann Christoph Homann], a dom 1728. – 1 Karte : Kupferdruck ; 39 x 55 cm, Bildgrösse 47 x 55 cm Stadtansicht oben Mitte ("Prospect der Stadt Hanau gegen Mittag anzusehen", 9 x 36 cm), Erläuterungen oben rechts. Koloriert

Ryh 5008 : 47

10053 Die Nider Graffschafft Catzenellenbogen sampt dero angrenzende Laender. – [Ca. 1:80000]. – Maintz : durch Nicol. Person Ingenieur u[nd] Kupf., [zwischen 1670 und 1710]. – 1 Karte : Kupferdruck ; 52 x 75 cm Titelkartusche unten links, Legende und Massstabsleiste oben links. Koloriert. Auf Papier aufgeklebt **Ryh 5008 : 48**

10054 Inferioris comitatus Cattimelibocensis delineatio geographica una cum confiniis = Carte geographique du comté inferievr de Cazenelnbogen / edentibus Homann. Her. – [Ca. 1:75000]. – [Nürnberg] : [Homännische Erben], a.o 1745. – 1 Karte : Kupferdruck ; 39 x 54 cm Nullmeridian: Ferro. Koloriert **Ryh 5008 : 49**

10055 Charte von der Grafschaft Hanau Lichtenberg / aus den besten französischen Charten, auf das genaueste zusammengetragen. – [Ca. 1:180000]. – In Nürnber[erg] : in Commission zu finden in der Grattenauerschen Buchhandl., 1787. – 1 Karte : Kupferdruck ; 51 x 36 cm Nebenkarte oben rechts ("Das Amt Babenhausen", 11 x 13 cm). Nullmeridian: Ferro. Koloriert **Ryh 5008 : 50**

10056 Charte von dem Grosherzogthume Frankfurt, und den fürstlich isenburgischen Ländern; : nach den besten vorhandenen Hilfsmitteln entworfen und gezeichnet von Friedrich Wilhelm Streit Ober=Lieutenant ; Ehnlich sculp. – Zweite Ausgabe. – [Ca. 1:260000]. – Weimar : im Verlage des geographischen Instituts, berichtet im Iunio 1811. – 1 Karte : Kupferdruck ; 50 x 45 cm Widmung oben ("Snr: königl. Hoh: dem Gross-Herzoge Carl von Frankfurth, ..."). Nullmeridian: Ferro. Koloriert **Ryh 5008 : 51**

10.7.9 Hessen (grosse Karten) • Hesse (maps on several sheets)

10057 Germania rhenana orientalis : Hessen, grosse Karten. – [Versch. Orte], 1754–1788. – 11 Kt. (in Sammelband) ; 55 cm Systematische Gliederung nach Ryhiner: Kap. 10 (Germania), Sektion 7 (Germania rhenana), Bd. 9 **Ryh 5009**

10058 Delineatio geographica generalis, comprehensens VI. foliis singulos principatus, comitatus, ditiones, dynastias omnes, quotquot imperio serenissimi principis landgrafii Hasso-Darmstadiensis subsunt / ex subsidiis Christoph. Pronneri pictoris acad. Giess. composita [et] exhibita studio Homannianorum Heredum ; originali Pron[n]eriano ad hanc graduationem reduxit D.us Tobias Majer P. P. Göttingens. – [Ca. 1:180000]. – [Nürnberg] : [Homännische Erben], 1754. – 6 Karten : Kupferdruck ; [verschiedene Formate].

Mit Widmungskartusche ("Serenissimo principi ... Lvdovico VIII ...", [datiert:] 1751). Inhaltsangabe der Einzelblätter in der Titelkartusche (Blatt VI.). Nullmeridian : Ferro. Koloriert

Ryh 5009 : 1–6

Folium 1 : [I. folium ubi videntur Moguntinæ Palatinæ Treviranæ ad Rhenum Wormatia usque ad Coblenz it comit. infer. Catzenelnbog. it Nassau-Idstein, Franckfurt]. – [1754]. – 1 Karte ; 43 x 50 cm.

Oben: "[La]ndgraviatvs Hasso-Darmstattini [et] omnium eo spectantium terrarum representatio geographica sex foliis tradita. folium I". Widmungskartusche unten links, Legende unten

Ryh 5009 : 1

Folium 2 : [II. folium exhibit terras Moguntinas ad fl. Mœnum comit. Erbach Würzburg, B. Fridberg, com. Hanau, Ysenburg]. – [1754]. – 1 Karte ; 43 x 50 cm.

Oben: "Landgraviatvs Hasso-Darmstattini [et] omnium eo spectantium terrarum representatio geographica, folium secundum"

Ryh 5009 : 2

Folium 3 : [III. folium terras Colon. Treviranas, Nassovienses, Siegen, Dillenburg, Dietz, Usingen, comit. Solms]. – [1754]. – 1 Karte ; 41 x 50 cm.

Oben: "Terræ principatvs Hasso-Darmstattini, ubi confines sunt terris principatus Nassoviensis, Siegen, Dillenburg, Dietz. Folium III"

Ryh 5009 : 3

Folium 4 : [IV. folium, terr. Hasso-Casselanas ad fl. Lahn, ubi Marburg, Stollberg Geudern, Ysenb. Budingen, terras Fuldenses]. – [1754]. – 1 Karte ; 42 x 51 cm.

Oben: "Terræ principat. Hasso-Darmstadini sitæ inter fluvios Lahn et Fulda. Folium IV."

Ryh 5009 : 4

Folium 5 : [V. folium, duc. Westphaliæ, com. Witgenstein, Marck]. – [1754]. – 1 Karte ; 37 x 50 cm.

Unten rechts: "Folium V"

Ryh 5009 : 5

Folium 6 : [VI. folium, Hasso-Casselanas, ubi Cassel, Hirschfeld, Ziegenhayn terras Waldeccianas]. – [1754]. – 1 Karte ; 37 x 50 cm. Titeltartusche oben rechts, Mitte rechts: "Folium VI." **Ryh 5009 : 6**

10059 Carte de la partie septentrionale du landgraviat de Hesse Cassel, de l'evêché de Paderborn, du comté de Valdeck, du duché de Brunswich-Lunebourg, et le pays d'Eichsfeld, [et]c. / cette carte a été construite d'après plusieurs mémoires et cartes faites sur les lieux par différens officiers et ingenieurs de l'armée adressées au chevalier de Beaurain, et particulièrement d'après celles de Mr. Carlet de la Rosiere et des 20. feuilles faites au dépens de l'electeur de Mayence par le Sr. Person son ingénieur. – [Ca. 1:190000]. – A Paris : chez le chevalier de Beaurain géographe ordinaire du roy ruë Pavée de la premiere porte à gauche par le quay des Augustins, [um 1760]. – 1 Karte auf 2 Blättern : Kupferdruck ; 46 x 96 cm
Titel oben, Massstabsleisten Mitte rechts. Koloriert **Ryh 5009 : 7**

10060 Partie septentrionale du landgraviat de Hesse=Cassel avec les pays voisins / par Mr. Carlet de la Roziere, capitaine de dragons et aide de camp de Mr. le maréchal Duc de Broglie ; gravée par J. C. Back à Francfort. – Nouvellement augmentée. – [Ca. 1:190000]. – A Francfort sur le Meyn : publiée par les soins de Henry Louis Broenner jmprimeur-libraire auprès la cathedrale, 1760. – 1 Karte : Kupferdruck ; 49 x 81 cm
Koloriert **Ryh 5009 : 9**

10061 Partie méridionale du landgraviat de Hesse-Cassel avec une partie de la Vetteravie : dediée à Monseigneur le maréchal Duc de Broglie ... / par M. Carlet de la Roziere capitaine de dragons et son aide de camp. ; gravée à Mayence par Henry Cöntgen graveur. – [Ca. 1:200000]. – A Francfort sur le Meyn : chez Henry Louis Broenner

libraire sur le Pfarreisen aupres de la cathedrale, 1760. – 1 Karte : Kupferdruck ; 49 x 83 cm
Koloriert **Ryh 5009 : 10**

10062 Carte pour servir de suite à la partie méridionale du landgraviat de Hesse=Cassel avec les pays voisins de la Thuringe. – [Ca. 1:200000]. – A Francfort sur le Meyn : chez Henry Louis Broenner imprimeur libraire aupres la cathedrale, 1761. – 1 Karte : Kupferdruck ; 49 x 58 cm
Koloriert **Ryh 5009 : 11**

10063 Carte d'une partie du theatre de la guerre présente en Allemagne, qui comprend le landgraviat de Hesse-Cassel le comté de Waldeck, une partie du duché de Westphalie, l'evêché de Paderborn, une partie de l'electorat de d'Hannovre, et de la Thuringe, l'abbaye de Fuld, le comté d'Hanau, avec une grande partie de la Wetteravie : dediée a Monseigneur le maréchal Duc de Broglie prince du St. Empire, ... / par M. Carlet de la Roziere capitaine de dragons et aide maréchal général des logis de l'armée ; [Titeltartusche:] gravée à Mayence par Henry Cöntgen graveur. – [Ca. 1:170000]. – A Francfort sur le Meyn : cette carte originale se vend chez Henri Louis Broenner imprimeur-libraire demeurant auprès la cathédrale, 1761. – 1 Karte auf 4 Blättern : Kupferdruck ; 136 x 137 cm
Nebenkarte oben links ("Cours du Weser depuis Hameln jusqu'à Minden". – 20 x 30 cm). Koloriert **Ryh 5009 : 12–15**

1761. – 1 Blatt ; 74 x 72 cm. **Ryh 5009 : 12**

1761. – 1 Blatt ; 74 x 71 cm. **Ryh 5009 : 13**

1761. – 1 Blatt ; 74 x 71 cm. **Ryh 5009 : 14**

1761. – 1 Blatt ; 74 x 70 cm. **Ryh 5009 : 15**

10064 Le landgraviat de Hesse-Cassel meridional et septentr. avec une partie du landgraviat de Hesse-Darmstat et de la Vetteravie avec autres dependences, / par Mr. Carlet de la Roziere, capitaine de dragons et aide de camp de M.gr le maréchal Duc de Broglie ; gravé par les soins et au dépens du Tobie Conrad Lotter geogr. – [Ca. 1:200000]. – A Augsburg : [Tobias Konrad Lotter], 1761. – 1 Karte auf 4 Blättern : Kupferdruck ; 96 x 83 cm
Nördlicher Teil mit eigenem Titel ("Partie septentrionale du landgraviat de Hesse=Cassel avec les pays voisins"). Koloriert **Ryh 5009 : 16–19**

1761. – 1 Blatt ; 59 x 49 cm. **Ryh 5009 : 16**

1761. – 1 Blatt ; 58 x 48 cm. **Ryh 5009 : 17**

1761. – 1 Blatt ; 58 x 48 cm. **Ryh 5009 : 18**

1761. – 1 Blatt ; 58 x 48 cm. **Ryh 5009 : 19**

10065 Landgrafiatus Hasso-Cassellanus typo-geographico quatuor foliorum expressus = Niederhessen, wie auch ein Theil Oberhessen : so wie alle darinnen Aemter-Eintheilungen, unter hoher Regierung des Herrn Landgrafen Friderichs hochfürstlicher Durchlauchtigkeit das Fürstenthv[m] und Landgrafschaft Hessen-Cassel ausmachen, worzu komt das Reichs Fürstenthum Hersfeld und der Hennebergische Antheil Schmalkalden / cura Homannianorum Heredum. – [Ca. 1:170000]. – Norimb: [Nürnberg] : [Homännische Erben], 1761. – 1 Karte auf 4 Blättern : Kupferdruck ; 77 x 113 cm
Nullmeridian: Ferro. Koloriert **Ryh 5009 : 24**

10066 Landgrafiatus Hasso-Cassellanvs typographico quatuor foliorum expressus = Niederhessen, wie auch ein Theil Oberhessen : so wie alle darinnen Aemter-Eintheilungen, unter hoher Regierung des Herrn Landgrafen Friderichs hochfürstlicher Durchlauchtigkeit das Fürstenthv[m] und Landgrafschaft Hessen-Cassel ausmachen, worzu komt das Reichs Fürstenthum Hersfeld und der Hennebergische Antheil Schmalkalden / cura Homannianorum Heredum. – [Ca. 1:170000]. – Norimb: [Nürnberg] : [Homännische Erben], 1761. – 1 Karte auf 4 Blättern : Kupferdruck ; 77 x 113 cm

Nullmeridian: Ferro. Koloriert **Ryh 5009 : 25–28**

1761. – 1 Blatt ; 45 x 62 cm. **Ryh 5009 : 25**

1761. – 1 Blatt ; 44 x 63 cm. **Ryh 5009 : 26**

1761. – 1 Blatt ; 44 x 63 cm. **Ryh 5009 : 27**

1761. – 1 Blatt ; 45 x 63 cm. **Ryh 5009 : 28**

10067 Landgraviatus Hassiae inferioris comitatus Waldeciae Eichsfeldiae tabvla geographica / ad rationes geometricas et asronomica constructa, auspiciis Academ. reg. scient. berol. ; gravé par Berger. – [Ca. 1:260000]. – [Berlin] : [s.n.], anno 1761. – 1 Karte auf 4 Blättern : Kupferdruck ; 88 x 99 cm

Nebenkarte oben links ("Rest des Waldeckischen", 12 x 9 cm), Erläuterungen unten. Numerierung jeweils unten rechts. Koloriert **Ryh 5009 : 29–32**

1. – 1761. – 1 Blatt ; 53 x 61 cm. **Ryh 5009 : 29**

2. – 1761. – 1 Blatt ; 52 x 61 cm. **Ryh 5009 : 30**

3. – 1761. – 1 Blatt ; 52 x 61 cm. **Ryh 5009 : 31**

4. – 1761. – 1 Blatt ; 52 x 61 cm. **Ryh 5009 : 32**

10068 Carte der beiden Landgrafschaften Hessen Cassel und Darmstadt mit denen dazugehörigen Ländern und Besitzungen / verfertigt und verlegt von Iohann Iacob Müller. – [Ca. 1:170000]. – In Hanau : [Johann Jacob Müller], 1788. – 1 Karte auf 9 (?) Blättern : Kupferdruck ; 150 x 162 cm

Nebenkarten rechts: "Plan der hochfürstl. Residenzstadt Cassel" (18 x 21 cm), "Plan von Giessen" (13 x 16 cm), "Die Probstei Gellingen in Thüringen" (6 x 8 cm), "Die freye Reichs Herrschaft Bruch an der Rur" (10 x 10 cm), "Plan von Marburg" (13 x 15 cm). Koloriert. Fünf Blätter vorhanden (genaue Blattzahl konnte nicht ermittelt werden) **Ryh 5009 : 37–39**

1788. – 2 Blätter ; 53 x 103 cm. **Ryh 5009 : 37**

1788. – 2 Blätter ; 53 x 101 cm. **Ryh 5009 : 38**

1788. – 1 Blatt ; 54 x 69 cm. **Ryh 5009 : 39**

10.7.10 Teile von Hessen • Parts of Hesse

10069 Germania rhenana orientalis : kleinere Kreisstände. – [Versch. Orte], 1574–ca. 1780. – 25 Kt. (in Sammelband) ; 54 cm

Systematische Gliederung nach Ryhiner: Kap. 10 (Germania), Sektion 7 (Germania rhenana), Bd. 10 **Ryh 5010**

10070 Bvchaviae, siue Fvldensis ditionis typvs / Wolfgango Regrwill auctore. – [Ca. 1:300000]. – [Antwerpen] : [s.n.], 1574. – 1 Karte : Kupferdruck ; 30 x 21 cm. – (Theatrum orbis terrarum ; 45 [A])

Titelkartusche Mitte links, Massstabsleiste unten. Lateinischer Text auf der Kartenrückseite ("Bvchavia vel Bvchonia", "Waldeccia comitatus"). Nordwesten oben. Numerierung (Rückseite): "45".

Ursprungswerk: "Theatrum orbis terrarum" von Abraham Ortelius (Antwerpen : Plantijn, 1579). Koloriert. Ursprünglich zusammen mit der Karte "Waldecensis comitatus descriptio" auf einem Blatt

Ryh 5010 : 1

10071 Principatus Fuldensis cum adiacentibus quibusdam Buchonia aliisq[ue] regionibus / accuratissime in hanc tabulam de novo redatus. – [Ca. 1:170000]. – Francofurti : aput Ioan Georg Walther, [zwischen 1680 und 1700]. – 1 Karte auf 2 Blättern : Kupferdruck ; 73 x 50 cm

Titelkartusche unten rechts, Massstabskartusche unten links.

Koloriert **Ryh 5010 : 5**

10072 S. R. I. principatus Fuldensis in Buchonia : cum adjacentibus quibusdam regionibus adumbratus : cum privilegio sac. cæs. majestatis / à Ioh. Baptista Homanno sacræ cæsareæ majestatis geographo. – [Ca. 1:210000]. – Noribergæ [Nürnberg] : [Johann Baptist Homann], [nach 1716]. – 1 Karte : Kupferdruck ; 47 x 56 cm

Titel- und Massstabskartusche unten rechts. Koloriert. Auf Papier aufgeklebt **Ryh 5010 : 6**

10073 Abbatia Fuldensis alias Buchovia seu Fagonia dicta reliquarum Germaniæ primaria et præstantissima cum regionibus finitimis recens delineata : cum pr. S. R. I. vic. in part. Rheni Suev. et Franc. jur. / prostat calamo et sumtibus Matth. Seutteri, s. c. m. geogr. – [Ca. 1:230000]. – [Augsburg] : [M. Seutter], [zwischen 1740 und 1760]. – 1 Karte : Kupferdruck ; 48 x 56 cm

Titelkartusche unten rechts, Massstabsleisten unten links. Koloriert. Auf Papier aufgeklebt **Ryh 5010 : 7**

10074 Abbatia Fuldensis alias Buchovia seu Fagonia dicta reliquarum Germaniæ primaria et præstantissima cum regionibus finitimis recens delineata / prostat calamo et sumtibus Tob. Conrad Lotter, geogr. – [Ca. 1:230000]. – Aug. Vind. [Augsburg] : [T. K. Lotter], [nach 1758]. – 1 Karte : Kupferdruck ; 48 x 56 cm

Titelkartusche unten rechts, Massstabsleisten unten links. Koloriert **Ryh 5010 : 8**

10075 S. R. I. principatvs Fvldensis in Bvchonia : cum adjacentibus quibusdam regionibus adumbratus / a Ioh. Baptista Homanno sacræ cæsareæ majestatis geographo. – [Ca. 1:190000]. – Norimbergæ [Nürnberg] : [Johann Baptist Homann], [nach 1716]. – 1 Karte auf 2 Blättern : Kupferdruck ; 73 x 50 cm

Titelkartusche unten rechts, Massstabskartusche unten links.

Koloriert **Ryh 5010 : 9**

10076 Petrographische Landkarte des Hochstifts Fuld / gezeichnet von J. C. W. Voigt ; gestochen von J. C. Berndt in Franckfurt am Maÿn. – [Ca. 1:160000]. – [Frankfurt a. M.?] : [s.n.], 1782. – 1 Karte : Kupferdruck ; 47 x 40 cm

Legendenkartusche unten rechts. Koloriert **Ryh 5010 : 10**

10077 Delineatio geographica generalis, comprehendens VI. foliis singulos principatvs, comitatvs, ditiones, dynastias omnes, quotquot imperio serenissimi principis landgrafii Hasso-Darmstadiensis subsunt / ex subsidiis Christoph. Pronneri pictoris acad. Giess. composita [et]

exhibita studio Homannianorum Heredum ; originali Pron[er]iano ad hanc graduationem reduxit D.us Tobias Majer P. P. Göttingens. – [Ca. 1:180000]. – [Nürnberg] : [Homännische Erben], 1754. – 6 Karten : Kupferdruck ; [verschiedene Formate].

Mit Widmungskartusche ("Serenissimo principi ... Lvdovico VIII ...", [datiert:] 1751). Inhaltsangabe der Einzelblätter in der Titeltartusche. Nullmeridian : Ferro. Koloriert **Ryh 5010 : 15–20**

Folium 1 : [I. folium ubi videntur Moguntinæ Palatinæ Treviranæ ad Rhenum Wormatia usque ad Coblenz it comit. infer. Catzenelnbog. it Nassau-Idstein, Franckfurt]. – 1754. – 1 Karte ; 43 x 50 cm.

Oben: "[Lan]dgraviatvs Hasso-Darmstattini [et] omnium eo spectantium terrarum repræsentatio geographica sex foliis tradita. folium I". Widmungskartusche unten links, Legende unten

Ryh 5010 : 15

Folium 2 : [II. folium exhibet terras Moguntinas ad fl. Moenum comit. Erbach Würzburg, B. Fridberg, com. Hanau, Ysenburg]. – 1754. – 1 Karte ; 43 x 50 cm.

Oben: "Landgraviatvs Hasso-Darmstattini [et] omnium eo spectantium terrarum repræsentatio geographica, folium secundum"

Ryh 5010 : 16

Folium 3 : [III. folium terras Colon. Treviranas, Nassovienses, Siegen, Dillenburg, Dietz, Usingen, comit. Solms]. – 1754. – 1 Karte ; 42 x 50 cm.

Oben: "Terræ principatvs Hasso-Darmstattini, ubi confines sunt terris principatus Nassoviensis, Siegen, Dillenburg, Dietz. Folium III"

Ryh 5010 : 17

Folium 4 : [IV. folium, terr. Hasso-Casselanas ad fl. Lahn, ubi Marburg, Stollberg Geudern, Ysenb. Budingen, terras Fuldenses]. – 1754. – 1 Karte ; 42 x 50 cm.

Oben: "Terræ principat. Hasso-Darmstadini sitæ inter fluvios Lahn et Fulda. Folium IV."

Ryh 5010 : 18

Folium 5 : [V. folium, duc. Westphaliæ, com. Witgenstein, Marck]. – 1754. – 1 Karte ; 37 x 50 cm.

Unten rechts: "Folium V"

Ryh 5010 : 19

Folium 6 : [VI. folium, Hasso-Casselanas, ubi Cassel, Hirschfeld, Ziegenhayn terras Waldeccianas]. – 1754. – 1 Karte ; 37 x 50 cm.

Titeltartusche oben rechts, Mitte rechts: "Folium VI." **Ryh 5010 : 20**

10078 Nassovia comitatus. – [Ca. 1:300000]. – Amstelodami [Amsterdam] : Henricus Hondius excudit, [zwischen 1630 und 1650]. – 1 Karte : Kupferdruck ; 36 x 47 cm

Titeltartusche oben links, Massstabs- und Legendenkartusche unten rechts. Koloriert **Ryh 5010 : 21**

10079 Nassovia comitatus / Salomon Rogiers sculpsit. – [Ca. 1:300000]. – Amstelodami [Amsterdam] : Guiljelm. Blæuw excudit, [1647]. – 1 Karte : Kupferdruck ; 36 x 47 cm. – (Novvs Atlas, das ist Weltbeschreibung. [Erster Teil])

Titeltartusche oben links, Massstabs- und Legendenkartusche unten rechts. Ursprungswerk: 1. Teil des "Novus Atlas" hrsg. von Willem und Joan Blæuw (Deutsche Ausgabe. – Amsterdam, 1647). Koloriert **Ryh 5010 : 22**

10080 Nassovia comitatus. – [Ca. 1:300000]. – [Oxford] : [Janssonius van Waesbergen – Pitt – Swart], [1683]. – 1 Karte : Kupferdruck ; 36 x 46 cm. – (The English Atlas ; [vol. 3], no. 34)

Titeltartusche oben links, Massstabs- und Legendenkartusche unten rechts. Numerierung oben rechts: "XXXIV". Ursprungswerk: "The English Atlas" hrsg. von M. Pitt, S. Swart und J. Janssonius van Waesbergen (Oxford, 1680–1683). Koloriert **Ryh 5010 : 24**

10081 Principatus Nassaviæ, : divisus in speciales comitatus, Nassaviam, Hadamariam. Beilstenium, Veilburgum, Dietziam, Usingam, Idstenium, Dilemburgum et Sigenam / ostenduntur per Ger. et Leon. Valk. – [Ca. 1:210000]. – [Amsterdam] : [Valck], [nach 1705]. – 1 Karte : Kupferdruck ; 57 x 48 cm

Titel oben Mitte, Legende oben links, Massstabsleisten oben rechts. Koloriert **Ryh 5010 : 26**

10082 Nassovia principatus, cum omnibus ei pertinentibus comitatibus dominiis, ac præfecturis, ut et confiniis intrâ Lahnum, Rhenum et Moenum flumina, ad situm verum exacte delineatus / â Joh. Jac. Stetter, U. J. L. Idstenio-Nassovio. – [Ca. 1:170000]. – Amstelodami [Amsterdam] : excudit Nic: Visscheri vidua, [zwischen 1700 und 1730]. – 1 Karte : Kupferdruck ; 45 x 55 cm

Titeltartusche oben links, Massstabs- und Legendenkartusche unten rechts. Koloriert **Ryh 5010 : 27**

10083 Pars Vederoviæ plvrimas ditiones princ. et com. Nassovicor. imprimis verò regionem Schwalbacensem acidulis claram exhibens / accurate distincta â Ioh.

Baptista Hohmanno s. c. m. geographo. – [Ca. 1:170000]. – Noribergæ [Nürnberg] : [Johann Baptist Homann], [nach 1716]. – 1 Karte : Kupferdruck ; 45 x 54 cm

Ansicht ("Langen Schwalbach", 6 x 11 cm) und bildliche Darstellung ("Der berühmte Sauerbrunnen in Schwalbach", 6 x 6 cm) unten rechts, Titeltartusche oben links. Koloriert **Ryh 5010 : 28**

10084 Nassoviæ principatus et ad cum spectantes ditiones, : cum adjacentib[us] comitatibus, dominiis et præfecturis intra Mosellam, Lahnum et citeriorem ac ulteriorem Rheni ripam sitis, : cum gratia et privil. S. R. I. vicariatus, in partibus Rheni, Sveviæ, et juris Franconici / summa cura et industria delineatus per Matthæum Seutterum, s. cæs. et cathol. majest. geographum august. vindelic. – [Ca. 1:170000]. – In Augspurg : anjezo in Verlag bey Ioh. Michael Probst, [nach 1758]. – 1 Karte : Kupferdruck ; 48 x 56 cm

Titeltartusche oben links. Koloriert **Ryh 5010 : 29**

10085 Mappa geographica exhibens principatum Nassoviae, : cum singulis adpertinentibus comitatibus, dominiis ac præfecturis, nec non confiniis intra flumina Lahnum, Rhenum et Moenum, / exactissime excusa sumtibus et curis Tobiaë Conradi Lotter, geograph. ; Georg Friderich Lotter sculpsit. – [Ca. 1:170000]. – August.

Vindel. [Augsburg] : [Lotter], [zwischen 1760 und 1780]. – 1 Karte : Kupferdruck ; 46 x 55 cm
Titeltartusche oben links, Massstabs- und Legendenkartusche unten rechts. Koloriert **Ryh 5010 : 30**

10086 Waldeck comitatus. – [Köln] : [J. Bussemacher], [1600]. – 1 Karte : Kupferdruck ; 20 x 27 cm. – (Geographisch Handtbuch)

Titeltartusche oben links, Massstabsleiste unten links. Deutscher Text auf der Kartenrückseite ("Die Graeffschafft Waldeck"). Numerierung (Rückseite): "33". Ursprungswerk: "Geographisch Handtbuch" von Matthias Quad (Köln : J. Bussemacher, 1600)

Ryh 5010 : 37 A

10087 Waldeccensis comitatvs descriptio accvratissima : cum priuilegio ces. et reg. m.ts decennali / Iustus Moers describ. – [Ca. 1:300000]. – [Antwerpen] : [s.n.], anno 1575. – 1 Karte : Kupferdruck ; 31 x 21 cm. – (Theatrum orbis terrarum ; 45 [B])

Titelkartusche oben, Massstabsleiste unten links. Ursprungswerk: "Theatrum orbis terrarum" von Abraham Ortelius (Antwerpen : Plantijn, 1579). Koloriert. Ursprünglich zusammen mit der Karte "Bvchaviae, siue Fvldensis ditionis typvs" auf einem Blatt
Ryh 5010 : 37 B

10088 Waldeck comitatus : cum priuilegio / per Gerardum Mercatorem. – [Ca. 1:190000]. – [Duisburg] : [s.n.], [1585]. – 1 Karte : Kupferdruck ; 34 x 44 cm. – (Germaniae tabule geographicae)

Lateinischer Text ("Vvaldeck comitatus.") auf der Kartenrückseite. Titelkartusche oben links, Massstabsleiste unten Mitte. Seitennumerierung (Rückseite): "F ij". Ursprungswerk: "Germaniae tabule geographicae" von Gerard Mercator (Duisburg, 1585)
Ryh 5010 : 38

10089 Waldeck comitatus : cum priuilegio / per Gerardum Mercatorem. – [Ca. 1:190000]. – [Amsterdam] : [Henricus Hondius], [1630]. – 1 Karte : Kupferdruck ; 34 x 44 cm. – (Gerardi Mercatoris atlas sive cosmographicae meditationes de fabrica mundi et fabricati figura)

Lateinischer Text auf der Kartenrückseite ("Waldeck comitatus."). Seitennumerierung (Rückseite): "256" (oben), "Vuuuu" (unten). Ursprungswerk: "Gerardi Mercatoris atlas sive cosmographicae meditationes de fabrica mundi et fabricati figura" hrsg. von H. Hondius (Amsterdam, 1630). Koloriert
Ryh 5010 : 39

10090 Waldeck comitatus. – [Ca. 1:180000]. – Amsterdami : apud Guiljelmum Blaeu, [1647]. – 1 Karte : Kupferdruck ; 37 x 48 cm. – (Novvs Atlas, das ist Weltbeschreibung. [Erster Teil])

Deutscher Text auf der Kartenrückseite ("Graffschafft Waldeck."). Titelkartusche oben links, Massstabskartusche unten links. Seitennummer (Rückseite): "X" (unten). Ursprungswerk: 1. Teil des "Novus Atlas" hrsg. von Willem und Joan Blaeu (Deutsche Ausgabe. – Amsterdam, 1647). Koloriert
Ryh 5010 : 40

10091 Waldecciae ac finitimorum dominiorum Itterani [et] Cansteiniani nec non insertæ dioecesis Eimelrodensis accurata tabula : cum privilegio s. cæs. maj. / excusa per Homannianos Heredes. – [Ca. 1:110000]. – Noribergæ [Nürnberg] : [Homännische Erben], 1733. – 1 Karte : Kupferdruck ; 53 x 46 cm

Wappen- und Widmungskartusche oben rechts ("Carolo Avgvsto Friderico S. R. I. principi Waldecciae ... dat dicat dedicat I. Nicolai I. G. C. C"). Koloriert. Auf Papier aufgeklebt
Ryh 5010 : 43

10092 Carte von denen wiedischen und nieder isenburgischen Landen, : mit den daran gränzenden Landen, Ortschaften und Flüssen, nebst den Prospect vom Schloss und Flecken Isenburg / aufgenommen Johann Friederich Düntzfeld Lieutenant Ingenieur. – [Ca. 1:90000]. – [S.l.] : [s.n.], a.o 1772. – 1 Karte auf 2 Blättern : Kupferdruck ; 58 x 104 cm

Koloriert
Ryh 5010 : 52

10093 Forestum Dreyeich oder Becirck des Bann-Forsts zur Dreyeich / P. C. G. Reütter, delin. ; A. Reinhardt sculpsit. – [Ca. 1:150000]. – A Francfort : [s.n.], [zwischen 1740 und 1760]. – 1 Karte : Kupferdruck ; 37 x 55 cm

Titelkartusche oben links, Massstabs- und Legendenkartusche unten rechts. Koloriert
Ryh 5010 : 53

10094 Dreyeicher Wild-Bann in so fern er sich ins besondere über die Gemarckung der Stadt Franckfurt, und die angrenzende Gegenden erstreckt / P. C. G. Reutter, delin. ; A. Reinhardt, sculpsit. – [Ca. 1:30000]. – Francfurt : [s.n.], 1743. – 1 Karte : Kupferdruck ; 41 x 62 cm

Koloriert
Ryh 5010 : 54

10.7.11 Hessen (Pläne und Ansichten) • Hesse (plans and views)

10095 Germania rhenana orientalis : Reichsstädte (Pläne, Prospekte). – [Versch. Orte], ca. 1570–1790. – 20 Kt. (in Sammelband) ; 54 cm

Systematische Gliederung nach Ryhiner: Kap. 10 (Germania), Sektion 7 (Germania rhenana), Bd. 11
Ryh 5011

10096 [Nova territorii Francofurtensis tabula.] Novam hanc territorii Francofurtensis tabulam nobiliss.is magnificis, ampliss.is prudentissimisq[ue] dominis Dnn. prætori, consvlibvs, scabinis et senatoribvs inclÿtæ ejusdem vrbis et reip. Francof. viris præstantissimis, humanissimis, integerrimisque, domins fautoribus suis in reverentiæ signum merito d. d. d. Johan et Cornel. Blaeu. – [Ca. 1:90000]. – [Amsterdam] : [Blaeu], [1647]. – 1 Karte : Kupferdruck ; 35 x 43 cm, Bildgrösse 46 x 55 cm. – (Novvs Atlas, das ist Weltbeschreibung. [Erster Teil])

Deutscher Text auf der Kartenrückseite ("Das Gebiet der Stadt Franckfurth am Mayn."). Titel- und Widmungskartusche unten Mitte, Massstabsleiste unten rechts, Rahmen mit allegorischen Figuren und Wappen. Seitennummern (Rückseite): "20" (oben), "T" (unten). Ursprungswerk: 1. Teil des "Novus Atlas" hrsg. von Willem und Joan Blaeu (Deutsche Ausgabe. – Amsterdam, 1647). Koloriert
Ryh 5011 : 1

10097 Territorivm Francofvrtense. – [Ca. 1:100000]. – Amstelodami [Amsterdam] : apud G. Valk et P. Schenk, [zwischen 1670 und 1690]. – 1 Karte : Kupferdruck ; 38 x 48 cm

Titelkartusche oben rechts, Wappenkartusche oben links, weitere Kartusche (Impressum) unten links. Koloriert
Ryh 5011 : 3

10098 [Nova territorii Francofurtensis tabula.] Novam hanc territorii Francofurtensis tabulam nobiliss.is magnificis, ampliss.is prudentissimisq[ue] dominis Dnn. prætori, consvlibvs, scabinis et senatoribvs inclÿtæ ejusdem vrbis et reip. Francof. viris præstantissimis, humanissimis, integerrimisque, domins fautoribus suis in reverentiæ signum merito d. d. d. – [Ca. 1:90000]. – Amstelodami [Amsterdam] : ex I. Covens et C. Mortier, [zwischen 1721 und 1778]. – 1 Karte : Kupferdruck ; 35 x 43 cm, Bildgrösse 46 x 55 cm

Titel- und Widmungskartusche unten Mitte, Massstabsleiste unten rechts, Rahmen mit allegorischen Figuren und Wappen. Koloriert
Ryh 5011 : 6

10099 Abbildung der keys:rl. Freyen-Reichs-Wahl-und-Handelstatt Franckfurt am Mayn mit ihrem Gebiet und Gränzen : cum privilegio sac. cæs. majestatis / vorgestellt von Ioh. Baptist Homann. – [Ca. 1:65000]. – In Nürnberg : [Johann Baptist Homann], [zwischen 1702 und 1715]. – 1 Karte : Kupferdruck ; 36 x 56 cm, Bildgrösse 47 x 56 cm
Stadtansicht unten Mitte (12 x 32 cm), bildliche Darstellungen unten rechts und links, Titel oben. Teilweise koloriert. Auf Papier aufgeklebt
Ryh 5011 : 8

10100 Abbildung der keys:rl. Freyen-Reichs-Wahl-und-Handelstatt Franckfurt am Mayn mit ihrem Gebiet und Gränzen / vorgestellt von Ioh. Baptist Homann. – [Ca. 1:65000]. – In Nürnberg : [Johann Baptist Homann], [zwischen 1702 und 1715]. – 1 Karte : Kupferdruck ; 36 x 56 cm, Bildgrösse 47 x 56 cm
Stadtansicht unten Mitte (12 x 32 cm), bildliche Darstellungen unten rechts und links, Titel oben. Teilweise koloriert
Ryh 5011 : 9

10101 Territorium Sac. Rom. Imp. lib. civitatis Francofurti ad Moenum cum magna parte archiepiscopatus Moguntini, comitatus Hanoviensis, aliarumq[ue] regionum finitimarum, : c. gr. et pr. S. R. I. vicar. in part. rheni Sveviæ et juris Franconici / accuratissime delineavit Matthæus Seutter sac. cæs. maj. geogr. ; Tob: Conr. Lotter sculp. – [Ca. 1:65000]. – Aug. Vind. [Augsburg] : [M. Seutter], [zwischen 1740 und 1760]. – 1 Karte : Kupferdruck ; 48 x 55 cm
Titel-, Massstabs- und Legendenkartusche unten links. Grenzen koloriert
Ryh 5011 : 10

10102 Territorium Sac. Rom. Imp. lib. civitatis Francofurti ad Moenum cum magna parte archiepiscopatus Moguntini, comitatus Hanoviensis, aliarumq[ue] regionum finitimarum, : c. gr. et pr. S. R. I. vicar. in part. rheni Sveviæ et juris Franconici / accuratissime delineavit Tob. Conradum Lotter, chalcogr. et geogr. ; Tob: Conr. Lotter sculp. – [Ca. 1:65000]. – [Augsburg] : [T. K. Lotter], [nach 1758]. – 1 Karte : Kupferdruck ; 48 x 55 cm
Titel-, Massstabs- und Legendenkartusche unten links. Koloriert
Ryh 5011 : 11

10103 Civitas Francofordiana ad Mœ: : cum priuilegio. – [Köln] : [s.n.], [zwischen 1572 und 1624]. – 1 Vogelschauplan : Kupferdruck ; 33 x 47 cm. – (Civitates orbis terrarum ; Teil 1, 35)
Titelkartusche oben Mitte, Erläuterungen unten rechts. Lateinischer Text ("Francfortvm ad Moenvm.") auf der Kartenrückseite. Seitennummer (Rückseite): "35". Ursprungswerk: "Civitates orbis terrarum" von Georg Braun und Frans Hogenberg, erster Teil (Lateinische Ausgabe. – Köln, erstmals 1572)
Ryh 5011 : 21

10104 Francofvrtvm = Franckfurt / M. Merian fecit. – [Frankfurt a. M.] : [Merian], [zwischen 1646 und 1680]. – 1 Vogelschauplan : Kupferdruck ; 48 x 36 cm. – (Topographia Hassiæ, et regionum vicinarum)

Titel und Wappen oben rechts, Legende unten rechts.
Ursprungswerk: "Topographia Hassiæ, et regionum Vicinarum" von Martin Zeiller und Matthäus Merian (Frankfurt a. M., erstmals 1646). Auf Papier aufgeklebt
Ryh 5011 : 22

10105 Francofurtum ut uersus orientem uisitur = Die Steinerne Brücke zu Franckfurt, wie selbige gegen Auffgang gesehen wirdt / M. Merian sen: fecit. – [Frankfurt a. M.] : [Merian], 1646. – 1 Ansicht : Kupferdruck ; 22 x 34 cm. – (Topographia Hassiæ, et regionum vicinarum)
Titelkartusche oben Mitte, Legende unten. Süden oben.
Ursprungswerk: "Topographia Hassiæ, et regionum Vicinarum" von Martin Zeiller und Matthäus Merian (Frankfurt a. M., erstmals 1646)
Ryh 5011 : 23 A

10106 Contrafactur der Statt Franckfurt am Main, und wie königl. may. zu Schweden daselbst mit ihrer Armeee ein und durchgezogen, den 17. Nouem. a.o 1631 / M. Merian fecit. – [Frankfurt a. M.] : [Matthäus Merian], [erstmalig 1633]. – 1 Ansicht : Kupferdruck ; 19 x 32 cm. – (Theatrum Europæum)
Titel oben, Legende unten. Ursprungswerk: "Theatrum Europæum" hrsg. von M. Merian, bzw. seinen Erben, Band 2 (Frankfurt, erstmals 1633). Auf Papier aufgeklebt
Ryh 5011 : 23 B

10107 Francfort sur le Mayn, : ville imperiale du cercle du Haut Rhein, en Allemagne : c. p. r. – A Paris : chez I. B. Nolin sur le quay de l'Horloge du Palais a l'enseigne de la place des Victoires, [um 1700]. – 1 Plan : Kupferdruck ; 23 x 28 cm
Titel und Massstabsleiste oben links, Legende rechts
Ryh 5011 : 24 A

10108 Francfort sur le Mein ville imperiale d'Allemagne assez forte et tres marchande : située sur la riviere du Mein dans le territoire de même nom, a 30. degrez 20. min. de longitude et a 50. degr. 5. minutes de latitude. – [Paris] : [N. de Fer], [um 1700]. – 1 Plan : Kupferdruck ; 21 x 27 cm
Titelkartusche unten rechts, Windrose unten links. Handschriftlicher Vermerk auf dem Registerblatt des Sammelbandes: "... von de Fer"
Ryh 5011 : 24 B

10109 Francofurti ad Moenum, urbis imperialis, electioni rom: regum atq[ue] imperatorum consecratae, emporiique tam Germania quam totius Europæ celeberrimi, accurata delineatio / Matthæus Merianus. – [Frankfurt a.M.] : [M. Merian], [zwischen 1628 und 1640]. – 1 Vogelschauplan auf 4 Blättern : Kupferdruck ; 71 x 104 cm
Ansicht (7 x 27 cm) oben links, Wappenkartusche oben rechts. Titel oben, Textkartusche unten rechts. Widmungskartusche unten links ("Nobilissimis, ... prætori, consvlibvs, scabinis, et senatoribus, incltæ vrbis et reipvbl. Francofvrtensis ... Matthæus Merianus")
Ryh 5011 : 25–26
[Zwischen 1628 und 1640]. – 2 Blätter ; 42 x 109 cm.**Ryh 5011 : 25**
[Zwischen 1628 und 1640]. – 2 Blätter ; 40 x 107 cm.**Ryh 5011 : 26**

10110 Francofvrtvm ad Mœnum vulgo Franckfurt am Main. – Amstelodami [Amsterdam] : apud J. Covens et C. Mortier, [zwischen 1721 und 1778]. – 1 Vogelschauplan : Kupferdruck ; 40 x 51 cm

Titel und 2 Wappen oben rechts, Legende unten rechts. Süden oben
Ryh 5011 : 27

10111 Francofurtum ad Mœnum : libera imperii, ut et electioni et coronationi cæsarum romanorum destinata civitas, et florentissimum germaniæ emporium = Franckfurt am Mayn : cum gratia et privil. S. R. I. vicariatus in partibus Rheni, Sveviæ et juris Franconici / per M. Seutter s. c. et c. maj. geogr. – In Augsburg : anjezo in Verlag bey Tob. Conr. Lotter, [nach 1758]. – 1 Plan : Kupferdruck ; 37 x 56 cm, Bildgrösse 49 x 56 cm Stadtansicht unten Mitte ("Franckfurt am Mayn", 11 x 36 cm), bildliche Darstellungen unten links und unten rechts. Titel oben, Wappenkartuschen oben links und oben rechts. Plan koloriert
Ryh 5011 : 28

10112 Neuer Plan der römisch kayserlichen freyen Reichs, Wahl, und Handelstadt Franckfurth am Mayn / gezeichnet durch Christian Ludwig Thomas Geographe: und fürstlich: Hessen=Darmstädtischen Landfeldmesser ; H: Cöntgen sculps. Mog.: – [Frankfurt a.M.] : zu finden bey Heinrich Ludwig Brönner am Pfarreisen, 1783. – 1 Plan : Kupferdruck ; 35 x 66 cm, Bildgrösse 56 x 69 cm Ansichten unten links ("Prospect der Stadt Franckfurth von der Süd West Seite", 9 x 25 cm) und unten rechts ("Prospect der Stadt Franckfurth von der Süd Ost Seite", 9 x 25 cm). Erläuterungskartusche oben rechts, Widmungskartusche unten Mitte ("Dem hochedlen und hochweisen Magistrat, ..."). Legende unten. Plan koloriert
Ryh 5011 : 29

10113 Geometrischer Plan von der Gegend der freyen Reichs Wahl und Handel Stadt Franckfurth am Mayn / herausgegeben durch C. L. Thomas zu Franckfurth am Mayn bey welchem dieser Plan zu finden ist ; H. Cöntgen sculps. Mog. – [Ca. 1:30000]. – [Frankfurt a.M.] : zu finden auf der Friedberger Gasse Lit. C. no. 17, 1790. – 1 Karte : Kupferdruck ; 39 x 64 cm Legende oben links. Grenzen koloriert. Auf Leinen aufgezogen
Ryh 5011 : 30

10114 Fridberg. – [Frankfurt a. M.] : [Merian], [zwischen 1646 und 1680]. – 1 Ansicht : Kupferdruck ; 20 x 32 cm. – (Topographia Hassiæ, et regionum vicinarum) Titelkartusche oben Mitte, Wappen oben links und rechts. Ursprungswerk: "Topographia Hassiæ, et regionum Vicinarum" von Martin Zeiller und Matthäus Merian (Frankfurt a. M., erstmals 1646). Auf Papier aufgeklebt
Ryh 5011 : 39 A

10115 Wetzlar. – [Frankfurt a. M.] : [Merian], [zwischen 1646 und 1680]. – 1 Ansicht : Kupferdruck ; 20 x 32 cm. – (Topographia Hassiæ, et regionum vicinarum) Titelkartusche oben Mitte, Wappen oben links und rechts. Ursprungswerk: "Topographia Hassiæ, et regionum Vicinarum" von Martin Zeiller und Matthäus Merian (Frankfurt a. M., erstmals 1646). Auf Papier aufgeklebt
Ryh 5011 : 39 B

10.7.12 Hessen (Pläne und Ansichten) • Hesse (plans and views)

10116 Germania rhenana orientalis : Prospekte der Städte und Orte. – [Versch. Orte], ca. 1572–ca. 1790. – 176 Kt. (in Sammelband) ; 54 cm

Systematische Gliederung nach Ryhiner: Kap. 10 (Germania), Sektion 7 (Germania rhenana), Bd. 12
Ryh 5012

10117 Bocksberg. – [Frankfurt a. M.] : [Merian], [erstmals 1645]. – 1 Ansicht : Kupferdruck ; 22 x 34 cm. – (Topographia Palatinatus Rheni et vicinarum regionum) Titel oben Mitte, Wappen oben links. Ursprungswerk: "Topographia Palatinatus Rheni et vicinarum regionum" von Matthäus Merian bzw. seinen Erben (Frankfurt a. M., erstmals 1645). Auf Papier aufgeklebt
Ryh 5012 : 1 A

10118 Heidelberg, ville d'Allemagne, capitale du palatinat du Rhein, : située sur la riviere du Necre a 30. degrez 28. minutes de longitude et 49. degr. 18. min. de latitude. – [S.l.] : [s.n.], [um 1700]. – 1 Ansicht : Kupferdruck ; 21 x 24 cm Titelkartusche oben Mitte
Ryh 5012 : 1 B

10119 Das chur fürstliche pfälzische Schloss vnd Gartten zu Haydelberg uon Mitternacht an zusehen. – [Frankfurt a. M.] : [Merian], [erstmals 1645]. – 1 Ansicht : Kupferdruck ; 22 x 34 cm. – (Topographia Palatinatus Rheni et vicinarum regionum) Titel oben Mitte, Legende oben links und rechts. Ursprungswerk: "Topographia Palatinatus Rheni et vicinarum regionum" von Matthäus Merian bzw. seinen Erben (Frankfurt a. M., erstmals 1645). Auf Papier aufgeklebt
Ryh 5012 : 2 A

10120 Prospect des churfürstlichen pfälzischen Resident Schlosses und Lustgartens zu Heidelberg. – [Frankfurt a. M.] : [Merian], [erstmals 1645]. – 1 Ansicht : Kupferdruck ; 24 x 35 cm. – (Topographia Palatinatus Rheni et vicinarum regionum) Titel oben. Ursprungswerk: "Topographia Palatinatus Rheni et vicinarum regionum" von Matthäus Merian bzw. seinen Erben (Frankfurt a. M., erstmals 1645). Auf Papier aufgeklebt
Ryh 5012 : 2 B

10121 Heydelberga septentrionem versus. – [Frankfurt a. M.] : [Merian], [erstmals 1645]. – 1 Ansicht : Kupferdruck ; 10 x 17 cm. – (Topographia Palatinatus Rheni et vicinarum regionum) Titel oben Mitte. Ursprungswerk: "Topographia Palatinatus Rheni et vicinarum regionum" von Matthäus Merian bzw. seinen Erben (Frankfurt a. M., erstmals 1645). Auf Papier aufgeklebt
Ryh 5012 : 3 A

10122 [Das grosse Fass im Schloss von Heidelberg]. – [Frankfurt a. M.] : [Merian], [erstmals 1645]. – 1 Blatt : Kupferdruck ; 11 x 17 cm. – (Topographia Palatinatus Rheni et vicinarum regionum) Ohne Titel. Ursprungswerk: "Topographia Palatinatus Rheni et vicinarum regionum" von Matthäus Merian bzw. seinen Erben (Frankfurt a. M., erstmals 1645). Auf Papier aufgeklebt
Ryh 5012 : 3 B

10123 Heydelsheim. – [Frankfurt a. M.] : [Merian], [erstmals 1645]. – 1 Ansicht : Kupferdruck ; 8 x 18 cm. – (Topographia Palatinatus Rheni et vicinarum regionum) Titel oben Mitte, Wappen oben rechts. Ursprungswerk: "Topographia Palatinatus Rheni et vicinarum regionum" von Matthäus Merian bzw. seinen Erben (Frankfurt a. M., erstmals 1645). Auf Papier aufgeklebt
Ryh 5012 : 3 C

- 10124** Wolfsbrunn. – [Frankfurt a. M.] : [Merian], [erstmals 1645]. – 1 Ansicht : Kupferdruck ; 9 x 18 cm. – (Topographia Palatinatus Rheni et vicinarum regionum) Titel oben Mitte. Ursprungswerk: "Topographia Palatinatus Rheni et vicinarum regionum" von Matthäus Merian bzw. seinen Erben (Frankfurt a. M., erstmals 1645). Auf Papier aufgeklebt
Ryh 5012 : 3 D
- 10125** Fürstenbrunn. – [Frankfurt a. M.] : [Merian], [erstmals 1645]. – 1 Ansicht : Kupferdruck ; 9 x 18 cm. – (Topographia Palatinatus Rheni et vicinarum regionum) Titel oben Mitte. Ursprungswerk: "Topographia Palatinatus Rheni et vicinarum regionum" von Matthäus Merian bzw. seinen Erben (Frankfurt a. M., erstmals 1645). Auf Papier aufgeklebt
Ryh 5012 : 3 E
- 10126** Neuburg Closter. – [Frankfurt a. M.] : [Merian], [erstmals 1645]. – 1 Ansicht : Kupferdruck ; 9 x 18 cm. – (Topographia Palatinatus Rheni et vicinarum regionum) Titel oben Mitte. Ursprungswerk: "Topographia Palatinatus Rheni et vicinarum regionum" von Matthäus Merian bzw. seinen Erben (Frankfurt a. M., erstmals 1645). Auf Papier aufgeklebt
Ryh 5012 : 3 F
- 10127** Frainsheim. – [Frankfurt a. M.] : [Merian], [erstmals 1645]. – 1 Ansicht : Kupferdruck ; 11 x 33 cm. – (Topographia Palatinatus Rheni et vicinarum regionum) Titel oben Mitte, Wappen oben links. Ursprungswerk: "Topographia Palatinatus Rheni et vicinarum regionum" von Matthäus Merian bzw. seinen Erben (Frankfurt a. M., erstmals 1645). Auf Papier aufgeklebt
Ryh 5012 : 4 A
- 10128** Eppingen. – [Frankfurt a. M.] : [Merian], [erstmals 1645]. – 1 Ansicht : Kupferdruck ; 11 x 33 cm. – (Topographia Palatinatus Rheni et vicinarum regionum) Titel oben Mitte, Wappen oben links. Ursprungswerk: "Topographia Palatinatus Rheni et vicinarum regionum" von Matthäus Merian bzw. seinen Erben (Frankfurt a. M., erstmals 1645). Auf Papier aufgeklebt
Ryh 5012 : 4 B
- 10129** Brettheim. – [Frankfurt a. M.] : [Merian], [erstmals 1645]. – 1 Ansicht : Kupferdruck ; 10 x 35 cm. – (Topographia Palatinatus Rheni et vicinarum regionum) Titel oben Mitte, Wappen oben links. Ursprungswerk: "Topographia Palatinatus Rheni et vicinarum regionum" von Matthäus Merian bzw. seinen Erben (Frankfurt a. M., erstmals 1645). Auf Papier aufgeklebt
Ryh 5012 : 4 C
- 10130** Die Pfaltz. Caub. – [Frankfurt a. M.] : [Merian], [erstmals 1645]. – 1 Ansicht : Kupferdruck ; 11 x 35 cm. – (Topographia Palatinatus Rheni et vicinarum regionum) Titel oben links und rechts, Wappen oben Mitte. Ursprungswerk: "Topographia Palatinatus Rheni et vicinarum regionum" von Matthäus Merian bzw. seinen Erben (Frankfurt a. M., erstmals 1645). Auf Papier aufgeklebt
Ryh 5012 : 4 D
- 10131** Necker Gmünd. – [Frankfurt a. M.] : [Merian], [erstmals 1645]. – 1 Ansicht : Kupferdruck ; 27 x 18 cm. – (Topographia Palatinatus Rheni et vicinarum regionum) Titel oben Mitte, Wappen oben rechts. Ursprungswerk: "Topographia Palatinatus Rheni et vicinarum regionum" von Matthäus Merian bzw. seinen Erben (Frankfurt a. M., erstmals 1645). Auf Papier aufgeklebt
Ryh 5012 : 5 A
- 10132** S: Lambrecht. – [Frankfurt a. M.] : [Merian], [erstmals 1645]. – 1 Ansicht : Kupferdruck ; 9 x 18 cm. – (Topographia Palatinatus Rheni et vicinarum regionum) Titel oben Mitte. Ursprungswerk: "Topographia Palatinatus Rheni et vicinarum regionum" von Matthäus Merian bzw. seinen Erben (Frankfurt a. M., erstmals 1645). Auf Papier aufgeklebt
Ryh 5012 : 5 B
- 10133** Sintzheim. – [Frankfurt a. M.] : [Merian], [erstmals 1645]. – 1 Ansicht : Kupferdruck ; 9 x 18 cm. – (Topographia Palatinatus Rheni et vicinarum regionum) Titel oben Mitte, Wappen oben links. Ursprungswerk: "Topographia Palatinatus Rheni et vicinarum regionum" von Matthäus Merian bzw. seinen Erben (Frankfurt a. M., erstmals 1645). Auf Papier aufgeklebt
Ryh 5012 : 5 C
- 10134** Wisseloch. – [Frankfurt a. M.] : [Merian], [erstmals 1645]. – 1 Ansicht : Kupferdruck ; 9 x 18 cm. – (Topographia Palatinatus Rheni et vicinarum regionum) Titel oben Mitte, Wappen oben rechts. Ursprungswerk: "Topographia Palatinatus Rheni et vicinarum regionum" von Matthäus Merian bzw. seinen Erben (Frankfurt a. M., erstmals 1645). Auf Papier aufgeklebt
Ryh 5012 : 5 D
- 10135** Mossbach. – [Frankfurt a. M.] : [Merian], [erstmals 1645]. – 1 Ansicht : Kupferdruck ; 21 x 33 cm. – (Topographia Palatinatus Rheni et vicinarum regionum) Titel oben Mitte, Wappen oben rechts. Ursprungswerk: "Topographia Palatinatus Rheni et vicinarum regionum" von Matthäus Merian bzw. seinen Erben (Frankfurt a. M., erstmals 1645). Auf Papier aufgeklebt
Ryh 5012 : 6 A
- 10136** Kirchberg. – [Frankfurt a. M.] : [Merian], [erstmals 1645]. – 1 Ansicht : Kupferdruck ; 9 x 34 cm. – (Topographia Palatinatus Rheni et vicinarum regionum) Titel oben Mitte, Wappen oben rechts. Ursprungswerk: "Topographia Palatinatus Rheni et vicinarum regionum" von Matthäus Merian bzw. seinen Erben (Frankfurt a. M., erstmals 1645). Auf Papier aufgeklebt
Ryh 5012 : 6 B
- 10137** Ladenburg. – [Frankfurt a. M.] : [Merian], [erstmals 1645]. – 1 Ansicht : Kupferdruck ; 13 x 34 cm. – (Topographia Palatinatus Rheni et vicinarum regionum) Titel oben Mitte, Wappen oben rechts. Ursprungswerk: "Topographia Palatinatus Rheni et vicinarum regionum" von Matthäus Merian bzw. seinen Erben (Frankfurt a. M., erstmals 1645). Auf Papier aufgeklebt
Ryh 5012 : 6 C
- 10138** Umbstatt. – [Frankfurt a. M.] : [Merian], [erstmals 1645]. – 1 Ansicht : Kupferdruck ; 11 x 33 cm. – (Topographia Palatinatus Rheni et vicinarum regionum) Titel oben Mitte, Wappen oben links. Ursprungswerk: "Topographia Palatinatus Rheni et vicinarum regionum" von Matthäus Merian bzw. seinen Erben (Frankfurt a. M., erstmals 1645). Auf Papier aufgeklebt
Ryh 5012 : 7 A
- 10139** Wachenheim. – [Frankfurt a. M.] : [Merian], [erstmals 1645]. – 1 Ansicht : Kupferdruck ; 11 x 33 cm. – (Topographia Palatinatus Rheni et vicinarum regionum) Titel oben Mitte, Wappen oben rechts. Ursprungswerk: "Topographia Palatinatus Rheni et vicinarum regionum" von Matthäus Merian bzw. seinen Erben (Frankfurt a. M., erstmals 1645). Auf Papier aufgeklebt
Ryh 5012 : 7 B

- 10140** Weinheim. – [Frankfurt a. M.] : [Merian], [erstmals 1645]. – 1 Ansicht : Kupferdruck ; 22 x 35 cm. – (Topographia Palatinatus Rheni et vicinarum regionum) Titel oben Mitte, Wappen oben links. Ursprungswerk: "Topographia Palatinatus Rheni et vicinarum regionum" von Matthäus Merian bzw. seinen Erben (Frankfurt a. M., erstmals 1645). Auf Papier aufgeklebt **Ryh 5012 : 7 C**
- 10141** Aschaffenburg. – [Frankfurt a. M.] : [Merian], [erstmals 1646]. – 1 Ansicht : Kupferdruck ; 11 x 32 cm. – (Topographia archiepiscopatum Moguntinensis, Treuirensis, et Coloniensis) Titel oben Mitte, Wappen oben links. Ursprungswerk: "Topographia archiepiscopatum Moguntinensis, Treuirensis, et Coloniensis" von Matthäus Merian bzw. seinen Erben (Frankfurt a. M., erstmals 1646). Auf Papier aufgeklebt **Ryh 5012 : 8 A**
- 10142** Steinheim. – [Frankfurt a. M.] : [Merian], [erstmals 1646]. – 1 Ansicht : Kupferdruck ; 13 x 32 cm. – (Topographia archiepiscopatum Moguntinensis, Treuirensis, et Coloniensis) Titel oben Mitte. Ursprungswerk: "Topographia archiepiscopatum Moguntinensis, Treuirensis, et Coloniensis" von Matthäus Merian bzw. seinen Erben (Frankfurt a. M., erstmals 1646). Auf Papier aufgeklebt **Ryh 5012 : 8 B**
- 10143** Das churf. maintzische Residentz Schloss Iohansburg zu Aschaffenburg. – [Frankfurt a. M.] : [Merian], [erstmals 1646]. – 1 Ansicht : Kupferdruck ; 26 x 33 cm. – (Topographia archiepiscopatum Moguntinensis, Treuirensis, et Coloniensis) Titelkartusche oben links, Wappenkartusche oben rechts. Ursprungswerk: "Topographia archiepiscopatum Moguntinensis, Treuirensis, et Coloniensis" von Matthäus Merian bzw. seinen Erben (Frankfurt a. M., erstmals 1646). Auf Papier aufgeklebt **Ryh 5012 : 9**
- 10144** Amerbach. – [Frankfurt a. M.] : [Merian], [erstmals 1646]. – 1 Ansicht : Kupferdruck ; 9 x 18 cm. – (Topographia archiepiscopatum Moguntinensis, Treuirensis, et Coloniensis) Titel oben Mitte. Ursprungswerk: "Topographia archiepiscopatum Moguntinensis, Treuirensis, et Coloniensis" von Matthäus Merian bzw. seinen Erben (Frankfurt a. M., erstmals 1646). Auf Papier aufgeklebt **Ryh 5012 : 10 A**
- 10145** Ohmeneburg. – [Frankfurt a. M.] : [Merian], [erstmals 1646]. – 1 Ansicht : Kupferdruck ; 11 x 17 cm. – (Topographia archiepiscopatum Moguntinensis, Treuirensis, et Coloniensis) Titel oben Mitte. Ursprungswerk: "Topographia archiepiscopatum Moguntinensis, Treuirensis, et Coloniensis" von Matthäus Merian bzw. seinen Erben (Frankfurt a. M., erstmals 1646). Auf Papier aufgeklebt **Ryh 5012 : 10 B**
- 10146** Vrssel. – [Frankfurt a. M.] : [Merian], [erstmals 1646]. – 1 Ansicht : Kupferdruck ; 9 x 17 cm. – (Topographia archiepiscopatum Moguntinensis, Treuirensis, et Coloniensis) Titel oben Mitte. Ursprungswerk: "Topographia archiepiscopatum Moguntinensis, Treuirensis, et Coloniensis" von Matthäus Merian bzw. seinen Erben (Frankfurt a. M., erstmals 1646). Auf Papier aufgeklebt **Ryh 5012 : 10 C**
- 10147** Numburgk. – [Frankfurt a. M.] : [Merian], [erstmals 1646]. – 1 Ansicht : Kupferdruck ; 11 x 17 cm. – (Topographia archiepiscopatum Moguntinensis, Treuirensis, et Coloniensis) Titel oben Mitte, Wappen oben rechts. Ursprungswerk: "Topographia archiepiscopatum Moguntinensis, Treuirensis, et Coloniensis" von Matthäus Merian bzw. seinen Erben (Frankfurt a. M., erstmals 1646). Auf Papier aufgeklebt **Ryh 5012 : 10 D**
- 10148** Hofheim. – [Frankfurt a. M.] : [Merian], [erstmals 1646]. – 1 Ansicht : Kupferdruck ; 10 x 18 cm. – (Topographia archiepiscopatum Moguntinensis, Treuirensis, et Coloniensis) Titel oben Mitte. Ursprungswerk: "Topographia archiepiscopatum Moguntinensis, Treuirensis, et Coloniensis" von Matthäus Merian bzw. seinen Erben (Frankfurt a. M., erstmals 1646). Auf Papier aufgeklebt **Ryh 5012 : 11 A**
- 10149** Klingenberg. – [Frankfurt a. M.] : [Merian], [erstmals 1646]. – 1 Ansicht : Kupferdruck ; 10 x 18 cm. – (Topographia archiepiscopatum Moguntinensis, Treuirensis, et Coloniensis) Titel oben Mitte, Wappen (leer) oben links. Ursprungswerk: "Topographia archiepiscopatum Moguntinensis, Treuirensis, et Coloniensis" von Matthäus Merian bzw. seinen Erben (Frankfurt a. M., erstmals 1646). Auf Papier aufgeklebt **Ryh 5012 : 11 B**
- 10150** Das veste Ampt und Berghaus Rüstenberg im Eÿchsfeldt. / M. Ioh. Fluk Pastor in Vd. delin. – [Frankfurt a. M.] : [Merian], [erstmals 1646]. – 1 Ansicht : Kupferdruck ; 17 x 20 cm. – (Topographia archiepiscopatum Moguntinensis, Treuirensis, et Coloniensis) Titelkartusche oben, Legende unten, Wappen (leer) oben links. Ursprungswerk: "Topographia archiepiscopatum Moguntinensis, Treuirensis, et Coloniensis" von Matthäus Merian bzw. seinen Erben (Frankfurt a. M., erstmals 1646). Auf Papier aufgeklebt **Ryh 5012 : 11 C**
- 10151** Höchst. – [Frankfurt a. M.] : [Merian], [erstmals 1646]. – 1 Ansicht : Kupferdruck ; 11 x 17 cm. – (Topographia archiepiscopatum Moguntinensis, Treuirensis, et Coloniensis) Titel oben Mitte, Wappen (leer) oben rechts. Ursprungswerk: "Topographia archiepiscopatum Moguntinensis, Treuirensis, et Coloniensis" von Matthäus Merian bzw. seinen Erben (Frankfurt a. M., erstmals 1646). Auf Papier aufgeklebt **Ryh 5012 : 11 D**
- 10152** Rüdesheim. – [Frankfurt a. M.] : [Merian], [erstmals 1646]. – 1 Ansicht : Kupferdruck ; 11 x 17 cm. – (Topographia archiepiscopatum Moguntinensis, Treuirensis, et Coloniensis) Titel oben Mitte, Wappen (leer) oben rechts. Ursprungswerk: "Topographia archiepiscopatum Moguntinensis, Treuirensis, et Coloniensis" von Matthäus Merian bzw. seinen Erben (Frankfurt a. M., erstmals 1646). Auf Papier aufgeklebt **Ryh 5012 : 11 E**
- 10153** Ehrenfels. – [Frankfurt a. M.] : [Merian], [erstmals 1646]. – 1 Ansicht : Kupferdruck ; 11 x 17 cm. – (Topographia archiepiscopatum Moguntinensis, Treuirensis, et Coloniensis) Titel oben links. Ursprungswerk: "Topographia archiepiscopatum Moguntinensis, Treuirensis, et Coloniensis" von Matthäus Merian

bzw. seinen Erben (Frankfurt a. M., erstmals 1646). Auf Papier aufgeklebt
Ryh 5012 : 11 F

10154 Königstein. – [Frankfurt a. M.] : [Merian], [erstmals 1646]. – 1 Ansicht : Kupferdruck ; 12 x 33 cm. – (Topographia archiepiscopatum Moguntinensis, Treirensis, et Coloniensis)

Titel oben Mitte. Ursprungswerk: "Topographia archiepiscopatum Moguntinensis, Treirensis, et Coloniensis" von Matthäus Merian bzw. seinen Erben (Frankfurt a. M., erstmals 1646). Auf Papier aufgeklebt
Ryh 5012 : 12 A

10155 Lohnstein. – [Frankfurt a. M.] : [Merian], [erstmals 1646]. – 1 Ansicht : Kupferdruck ; 14 x 33 cm. – (Topographia archiepiscopatum Moguntinensis, Treirensis, et Coloniensis)

Titel oben Mitte, Legende unten Mitte. Ursprungswerk: "Topographia archiepiscopatum Moguntinensis, Treirensis, et Coloniensis" von Matthäus Merian bzw. seinen Erben (Frankfurt a. M., erstmals 1646). Auf Papier aufgeklebt
Ryh 5012 : 12 B

10156 Miltenburg. – [Frankfurt a. M.] : [Merian], [erstmals 1646]. – 1 Ansicht : Kupferdruck ; 14 x 31 cm. – (Topographia archiepiscopatum Moguntinensis, Treirensis, et Coloniensis)

Titel oben Mitte, Wappen (leer) oben rechts. Ursprungswerk: "Topographia archiepiscopatum Moguntinensis, Treirensis, et Coloniensis" von Matthäus Merian bzw. seinen Erben (Frankfurt a. M., erstmals 1646). Auf Papier aufgeklebt
Ryh 5012 : 13 A

10157 Seligenstatt. – [Frankfurt a. M.] : [Merian], [erstmals 1646]. – 1 Ansicht : Kupferdruck ; 10 x 31 cm. – (Topographia archiepiscopatum Moguntinensis, Treirensis, et Coloniensis)

Titel oben Mitte, Wappen (leer) oben rechts. Ursprungswerk: "Topographia archiepiscopatum Moguntinensis, Treirensis, et Coloniensis" von Matthäus Merian bzw. seinen Erben (Frankfurt a. M., erstmals 1646). Auf Papier aufgeklebt
Ryh 5012 : 13 B

10158 Efeldt. – [Frankfurt a. M.] : [Merian], [erstmals 1646]. – 1 Ansicht : Kupferdruck ; 13 x 33 cm. – (Topographia archiepiscopatum Moguntinensis, Treirensis, et Coloniensis)

Titel oben Mitte, Wappen oben rechts. Ursprungswerk: "Topographia archiepiscopatum Moguntinensis, Treirensis, et Coloniensis" von Matthäus Merian bzw. seinen Erben (Frankfurt a. M., erstmals 1646). Auf Papier aufgeklebt
Ryh 5012 : 14 A

10159 Closter Eberbach oder Erbach. – [Frankfurt a. M.] : [Merian], [erstmals 1646]. – 1 Ansicht : Kupferdruck ; 13 x 33 cm. – (Topographia archiepiscopatum Moguntinensis, Treirensis, et Coloniensis)

Titel oben Mitte, Wappen oben rechts, Legende unten links. Ursprungswerk: "Topographia archiepiscopatum Moguntinensis, Treirensis, et Coloniensis" von Matthäus Merian bzw. seinen Erben (Frankfurt a. M., erstmals 1646). Auf Papier aufgeklebt
Ryh 5012 : 14 B

10160 Heppenheim. Starckenburg. – [Frankfurt a. M.] : [Merian], [erstmals 1645]. – 1 Ansicht : Kupferdruck ; 22 x 34 cm. – (Topographia Palatinatus Rheni et vicinarum regionum)

Titel oben Mitte und oben rechts, Wappen oben links. Ursprungswerk: "Topographia Palatinatus Rheni et vicinarum regionum" von Matthäus Merian bzw. seinen Erben (Frankfurt a. M., erstmals 1645). Auf Papier aufgeklebt
Ryh 5012 : 15 A

10161 Benssheim. – [Frankfurt a. M.] : [Merian], [erstmals 1645]. – 1 Ansicht : Kupferdruck ; 22 x 35 cm. – (Topographia Palatinatus Rheni et vicinarum regionum)

Titel oben Mitte, Wappen oben links. Ursprungswerk: "Topographia Palatinatus Rheni et vicinarum regionum" von Matthäus Merian bzw. seinen Erben (Frankfurt a. M., erstmals 1645). Auf Papier aufgeklebt
Ryh 5012 : 15 B

10162 Fritzlar. – [Frankfurt a. M.] : [Merian], [erstmals 1646]. – 1 Ansicht : Kupferdruck ; 21 x 33 cm. – (Topographia archiepiscopatum Moguntinensis, Treirensis, et Coloniensis)

Titel oben Mitte, Wappen oben rechts. Ursprungswerk: "Topographia archiepiscopatum Moguntinensis, Treirensis, et Coloniensis" von Matthäus Merian bzw. seinen Erben (Frankfurt a. M., erstmals 1646). Auf Papier aufgeklebt
Ryh 5012 : 16 A

10163 Die Statt Amöneburg, von den Kayß: eingenommen anno 1640. den 6. nouenbr. – [Frankfurt a. M.] : [Merian], [erstmals 1646]. – 1 Ansicht : Kupferdruck ; 21 x 33 cm. – (Topographia archiepiscopatum Moguntinensis, Treirensis, et Coloniensis)

Titel oben Mitte, Legende oben links. Ursprungswerk: "Topographia archiepiscopatum Moguntinensis, Treirensis, et Coloniensis" von Matthäus Merian bzw. seinen Erben (Frankfurt a. M., erstmals 1646). Auf Papier aufgeklebt
Ryh 5012 : 16 B

10164 Beyhelstein. – [Frankfurt a. M.] : [Merian], [erstmals 1646]. – 1 Ansicht : Kupferdruck ; 10 x 18 cm. – (Topographia archiepiscopatum Moguntinensis, Treirensis, et Coloniensis)

Titel oben Mitte, Wappen (leer) oben rechts. Ursprungswerk: "Topographia archiepiscopatum Moguntinensis, Treirensis, et Coloniensis" von Matthäus Merian bzw. seinen Erben (Frankfurt a. M., erstmals 1646). Auf Papier aufgeklebt
Ryh 5012 : 17 A

10165 Welmenach. – [Frankfurt a. M.] : [Merian], [erstmals 1646]. – 1 Ansicht : Kupferdruck ; 10 x 18 cm. – (Topographia archiepiscopatum Moguntinensis, Treirensis, et Coloniensis)

Titel und Wappen (leer) oben links. Ursprungswerk: "Topographia archiepiscopatum Moguntinensis, Treirensis, et Coloniensis" von Matthäus Merian bzw. seinen Erben (Frankfurt a. M., erstmals 1646). Auf Papier aufgeklebt
Ryh 5012 : 17 B

10166 Erpel. – [Frankfurt a. M.] : [Merian], [erstmals 1646]. – 1 Ansicht : Kupferdruck ; 10 x 17 cm. – (Topographia archiepiscopatum Moguntinensis, Treirensis, et Coloniensis)

Titel oben Mitte, Wappen (leer) oben links. Ursprungswerk: "Topographia archiepiscopatum Moguntinensis, Treirensis, et Coloniensis" von Matthäus Merian bzw. seinen Erben (Frankfurt a. M., erstmals 1646). Auf Papier aufgeklebt
Ryh 5012 : 17 C

10167 Engers. – [Frankfurt a. M.] : [Merian], [erstmals 1646]. – 1 Ansicht : Kupferdruck ; 11 x 17 cm. – (Topographia archiepiscopatum Moguntinensis, Treirensis, et Coloniensis)

Titel oben Mitte, Wappen (leer) oben links. Ursprungswerk: "Topographia archiepiscopatum Moguntinensis, Treuirensis, et Coloniensis" von Matthäus Merian bzw. seinen Erben (Frankfurt a. M., erstmals 1646). Auf Papier aufgeklebt **Ryh 5012 : 17 D**

10168 Marpvrg = Martpvrgvm vrbs Hassiæ metropolis, vniversitate clara. Cassel = Cassvla, communiter Cassel, : florentissmu[m] lanigeræ Hassiæ oppidum, aquis, arce, [et] propugnaculis fortiter instructum, Ptolemeo Stereontium dicitur : cum priuilegio. – [Köln] : [s.n.], [zwischen 1572 und 1624]. – 2 Ansichten auf 1 Blatt : Kupferdruck ; je 16 x 47 cm. – (Civitates orbis terrarum ; Teil 1, 26)

Oben: "Marpvrg", unten: "Cassel.". Lateinischer Text ("Martpvrgvm.", "Cassvla.") auf der Kartenrückseite. Seitennummer (Rückseite): "26". Ursprungswerk: "Civitates orbis terrarum" von Georg Braun und Frans Hogenberg, erster Teil (Lateinische Ausgabe. – Köln, erstmals 1572) **Ryh 5012 : 18**

10169 Eschwege. Fritzlar. – [Köln] : [s.n.], [zwischen 1581 und 1621]. – 2 Ansichten auf 1 Blatt : Kupferdruck ; zus. 31 x 49 cm. – (Civitates orbis terrarum ; Teil 3, 39)

Oben: "Eschwege" (14 x 48 cm, Titel unten links, Wappen oben links und rechts). Unten: "Fritzlar" (16 x 48 cm, Titel oben Mitte, Wappen oben links und rechts). Lateinischer Text ("Eschvvega.", "Frislaria.") und Seitennummer ("39") auf der Rückseite. Ursprungswerk: "Civitates orbis terrarum" von Georg Braun und Frans Hogenberg, dritter Teil (Lateinische Ausgabe. – Köln, erstmals 1581) **Ryh 5012 : 19**

10170 Treisa. – [Frankfurt a. M.] : [Merian], [zwischen 1646 und 1680]. – 1 Ansicht : Kupferdruck ; 11 x 17 cm. – (Topographia Hassiæ, et regionum vicinarum)

Titel oben Mitte, Wappen oben rechts. Ursprungswerk: "Topographia Hassiæ, et regionum Vicinarum" von Martin Zeiller und Matthäus Merian (Frankfurt a.M., erstmals 1646). Auf Papier aufgeklebt **Ryh 5012 : 20 A**

10171 Vach. – [Frankfurt a. M.] : [Merian], [zwischen 1646 und 1680]. – 1 Ansicht : Kupferdruck ; 11 x 17 cm. – (Topographia Hassiæ, et regionum vicinarum)

Titel oben Mitte, Wappen oben links. Ursprungswerk: "Topographia Hassiæ, et regionum Vicinarum" von Martin Zeiller und Matthäus Merian (Frankfurt a.M., erstmals 1646). Auf Papier aufgeklebt **Ryh 5012 : 20 B**

10172 Borcken. – [Frankfurt a. M.] : [Merian], [zwischen 1646 und 1680]. – 1 Ansicht : Kupferdruck ; 8 x 18 cm. – (Topographia Hassiæ, et regionum vicinarum)

Titel oben Mitte, Wappen oben rechts. Ursprungswerk: "Topographia Hassiæ, et regionum Vicinarum" von Martin Zeiller und Matthäus Merian (Frankfurt a.M., erstmals 1646). Auf Papier aufgeklebt **Ryh 5012 : 20 C**

10173 Wolffhagen. – [Frankfurt a. M.] : [Merian], [zwischen 1646 und 1680]. – 1 Ansicht : Kupferdruck ; 11 x 16 cm. – (Topographia Hassiæ, et regionum vicinarum)

Titel oben Mitte, Wappen oben rechts. Ursprungswerk: "Topographia Hassiæ, et regionum Vicinarum" von Martin Zeiller und Matthäus Merian (Frankfurt a.M., erstmals 1646). Auf Papier aufgeklebt **Ryh 5012 : 20 D**

10174 Witzenhausen. – [Frankfurt a. M.] : [Merian], [zwischen 1646 und 1680]. – 1 Ansicht : Kupferdruck ; 11 x 17 cm. – (Topographia Hassiæ, et regionum vicinarum)

Titel oben Mitte, Wappen oben links. Ursprungswerk: "Topographia Hassiæ, et regionum Vicinarum" von Martin Zeiller und Matthäus Merian (Frankfurt a.M., erstmals 1646). Auf Papier aufgeklebt **Ryh 5012 : 20 E**

10175 Immenhausen. – [Frankfurt a. M.] : [Merian], [zwischen 1646 und 1680]. – 1 Ansicht : Kupferdruck ; 11 x 18 cm. – (Topographia Hassiæ, et regionum vicinarum)

Titel oben Mitte, Wappen oben rechts. Ursprungswerk: "Topographia Hassiæ, et regionum Vicinarum" von Martin Zeiller und Matthäus Merian (Frankfurt a.M., erstmals 1646). Auf Papier aufgeklebt **Ryh 5012 : 20 F**

10176 Sabbaburg. – [Frankfurt a. M.] : [Merian], [zwischen 1646 und 1680]. – 1 Ansicht : Kupferdruck ; 11 x 17 cm. – (Topographia Hassiæ, et regionum vicinarum)

Titel oben Mitte, Wappen (leer) oben links. Ursprungswerk: "Topographia Hassiæ, et regionum Vicinarum" von Martin Zeiller und Matthäus Merian (Frankfurt a.M., erstmals 1646). Auf Papier aufgeklebt **Ryh 5012 : 20 G**

10177 Geiselwerder. – [Frankfurt a. M.] : [Merian], [zwischen 1646 und 1680]. – 1 Ansicht : Kupferdruck ; 11 x 16 cm. – (Topographia Hassiæ, et regionum vicinarum)

Titel oben Mitte, Wappen (leer) oben rechts. Ursprungswerk: "Topographia Hassiæ, et regionum Vicinarum" von Martin Zeiller und Matthäus Merian (Frankfurt a.M., erstmals 1646). Auf Papier aufgeklebt **Ryh 5012 : 20 H**

10178 Milsungen. – [Frankfurt a. M.] : [Merian], [zwischen 1646 und 1680]. – 1 Ansicht : Kupferdruck ; 10 x 17 cm. – (Topographia Hassiæ, et regionum vicinarum)

Titel oben Mitte, Wappen oben rechts. Ursprungswerk: "Topographia Hassiæ, et regionum Vicinarum" von Martin Zeiller und Matthäus Merian (Frankfurt a.M., erstmals 1646). Auf Papier aufgeklebt **Ryh 5012 : 20 I**

10179 Rauschenberg. – [Frankfurt a. M.] : [Merian], [zwischen 1646 und 1680]. – 1 Ansicht : Kupferdruck ; 12 x 18 cm. – (Topographia Hassiæ, et regionum vicinarum)

Titel oben Mitte, Wappen oben rechts. Ursprungswerk: "Topographia Hassiæ, et regionum Vicinarum" von Martin Zeiller und Matthäus Merian (Frankfurt a.M., erstmals 1646). Auf Papier aufgeklebt **Ryh 5012 : 21 A**

10180 Heina. – [Frankfurt a. M.] : [Merian], [zwischen 1646 und 1680]. – 1 Ansicht : Kupferdruck ; 12 x 17 cm. – (Topographia Hassiæ, et regionum vicinarum)

Titel oben Mitte, Wappen (leer) oben rechts. Ursprungswerk: "Topographia Hassiæ, et regionum Vicinarum" von Martin Zeiller und Matthäus Merian (Frankfurt a.M., erstmals 1646). Auf Papier aufgeklebt **Ryh 5012 : 21 B**

10181 Trendelburg. – [Frankfurt a. M.] : [Merian], [zwischen 1646 und 1680]. – 1 Ansicht : Kupferdruck ;

10 x 9 cm. – (Topographia Hassiæ, et regionum vicinarum)

Titel und Wappen oben Mitte. Ursprungswerk: "Topographia Hassiæ, et regionum Vicinarum" von Martin Zeiller und Matthäus Merian (Frankfurt a.M., erstmals 1646). Auf Papier aufgeklebt

Ryh 5012 : 21 C

10182 Waldtcappell. – [Frankfurt a. M.] : [Merian], [zwischen 1646 und 1680]. – 1 Ansicht : Kupferdruck ; 11 x 9 cm. – (Topographia Hassiæ, et regionum vicinarum)

Titel oben Mitte, Wappen oben rechts. Ursprungswerk: "Topographia Hassiæ, et regionum Vicinarum" von Martin Zeiller und Matthäus Merian (Frankfurt a.M., erstmals 1646). Auf Papier aufgeklebt

Ryh 5012 : 21 D

10183 Allendorff in den Sohden. – [Frankfurt a. M.] : [Merian], [zwischen 1646 und 1680]. – 1 Ansicht : Kupferdruck ; 11 x 17 cm. – (Topographia Hassiæ, et regionum vicinarum)

Titel und Wappen oben Mitte. Ursprungswerk: "Topographia Hassiæ, et regionum Vicinarum" von Martin Zeiller und Matthäus Merian (Frankfurt a.M., erstmals 1646). Auf Papier aufgeklebt

Ryh 5012 : 21 E

10184 Kirchain. – [Frankfurt a. M.] : [Merian], [zwischen 1646 und 1680]. – 1 Ansicht : Kupferdruck ; 11 x 17 cm. – (Topographia Hassiæ, et regionum vicinarum)

Titel oben Mitte, Wappen (leer) oben rechts. Ursprungswerk: "Topographia Hassiæ, et regionum Vicinarum" von Martin Zeiller und Matthäus Merian (Frankfurt a.M., erstmals 1646). Auf Papier aufgeklebt

Ryh 5012 : 21 F

10185 Hovegeismar. – [Frankfurt a. M.] : [Merian], [zwischen 1646 und 1680]. – 1 Ansicht : Kupferdruck ; 11 x 17 cm. – (Topographia Hassiæ, et regionum vicinarum)

Titel oben Mitte, Wappen oben rechts. Ursprungswerk: "Topographia Hassiæ, et regionum Vicinarum" von Martin Zeiller und Matthäus Merian (Frankfurt a.M., erstmals 1646). Auf Papier aufgeklebt

Ryh 5012 : 21 G

10186 Gemünde. – [Frankfurt a. M.] : [Merian], [zwischen 1646 und 1680]. – 1 Ansicht : Kupferdruck ; 9 x 17 cm. – (Topographia Hassiæ, et regionum vicinarum)

Titel oben Mitte, Wappen oben links. Ursprungswerk: "Topographia Hassiæ, et regionum Vicinarum" von Martin Zeiller und Matthäus Merian (Frankfurt a.M., erstmals 1646). Auf Papier aufgeklebt

Ryh 5012 : 22 A

10187 Grebenstein. – [Frankfurt a. M.] : [Merian], [zwischen 1646 und 1680]. – 1 Ansicht : Kupferdruck ; 10 x 17 cm. – (Topographia Hassiæ, et regionum vicinarum)

Titel oben Mitte, Wappen oben rechts. Ursprungswerk: "Topographia Hassiæ, et regionum Vicinarum" von Martin Zeiller und Matthäus Merian (Frankfurt a.M., erstmals 1646). Auf Papier aufgeklebt

Ryh 5012 : 22 B

10188 Helmershausen. – [Frankfurt a. M.] : [Merian], [zwischen 1646 und 1680]. – 1 Ansicht : Kupferdruck ;

10 x 17 cm. – (Topographia Hassiæ, et regionum vicinarum)

Titel oben Mitte, Wappen oben rechts. Ursprungswerk: "Topographia Hassiæ, et regionum Vicinarum" von Martin Zeiller und Matthäus Merian (Frankfurt a.M., erstmals 1646). Auf Papier aufgeklebt

Ryh 5012 : 22 C

10189 Wetter. – [Frankfurt a. M.] : [Merian], [zwischen 1646 und 1680]. – 1 Ansicht : Kupferdruck ; 9 x 17 cm. – (Topographia Hassiæ, et regionum vicinarum)

Titel oben Mitte, Wappen oben rechts. Ursprungswerk: "Topographia Hassiæ, et regionum Vicinarum" von Martin Zeiller und Matthäus Merian (Frankfurt a.M., erstmals 1646). Auf Papier aufgeklebt

Ryh 5012 : 22 D

10190 Zÿrenberg. – [Frankfurt a. M.] : [Merian], [zwischen 1646 und 1680]. – 1 Ansicht : Kupferdruck ; 10 x 17 cm. – (Topographia Hassiæ, et regionum vicinarum)

Titel oben Mitte, Wappen oben links. Ursprungswerk: "Topographia Hassiæ, et regionum Vicinarum" von Martin Zeiller und Matthäus Merian (Frankfurt a.M., erstmals 1646). Auf Papier aufgeklebt

Ryh 5012 : 22 E

10191 Gudensberg. – [Frankfurt a. M.] : [Merian], [zwischen 1646 und 1680]. – 1 Ansicht : Kupferdruck ; 11 x 18 cm. – (Topographia Hassiæ, et regionum vicinarum)

Titel oben Mitte, Wappen oben rechts. Ursprungswerk: "Topographia Hassiæ, et regionum Vicinarum" von Martin Zeiller und Matthäus Merian (Frankfurt a.M., erstmals 1646). Auf Papier aufgeklebt

Ryh 5012 : 22 F

10192 Sontra. – [Frankfurt a. M.] : [Merian], [zwischen 1646 und 1680]. – 1 Ansicht : Kupferdruck ; 10 x 18 cm. – (Topographia Hassiæ, et regionum vicinarum)

Titel oben Mitte, Wappen oben rechts. Ursprungswerk: "Topographia Hassiæ, et regionum Vicinarum" von Martin Zeiller und Matthäus Merian (Frankfurt a.M., erstmals 1646). Auf Papier aufgeklebt

Ryh 5012 : 23 A

10193 Neuw Catzenelnbogen vulgo die Katz. – [Frankfurt a. M.] : [Merian], [zwischen 1646 und 1680]. – 1 Ansicht : Kupferdruck ; 11 x 17 cm. – (Topographia Hassiæ, et regionum vicinarum)

Titel oben Mitte, Wappen (leer) oben links. Ursprungswerk: "Topographia Hassiæ, et regionum Vicinarum" von Martin Zeiller und Matthäus Merian (Frankfurt a.M., erstmals 1646). Auf Papier aufgeklebt

Ryh 5012 : 23 B

10194 Hohenstein. – [Frankfurt a. M.] : [Merian], [zwischen 1646 und 1680]. – 1 Ansicht : Kupferdruck ; 11 x 17 cm. – (Topographia Hassiæ, et regionum vicinarum)

Titel oben Mitte, Wappen (leer) oben rechts. Ursprungswerk: "Topographia Hassiæ, et regionum Vicinarum" von Martin Zeiller und Matthäus Merian (Frankfurt a.M., erstmals 1646). Auf Papier aufgeklebt

Ryh 5012 : 23 C

10195 Gleichen. – [Frankfurt a. M.] : [Merian], [zwischen 1646 und 1680]. – 1 Ansicht : Kupferdruck ; 11 x 8 cm. – (Topographia Hassiæ, et regionum vicinarum)

Titel oben Mitte, Wappen (leer) oben links. Ursprungswerk: "Topographia Hassiæ, et regionum Vicinarum" von Martin Zeiller und Matthäus Merian (Frankfurt a.M., erstmals 1646). Auf Papier aufgeklebt
Ryh 5012 : 23 D

10196 Plesse. – [Frankfurt a. M.] : [Merian], [zwischen 1646 und 1680]. – 1 Ansicht : Kupferdruck ; 11 x 9 cm. – (Topographia Hassiæ, et regionum vicinarum)

Titel und Wappen oben Mitte. Ursprungswerk: "Topographia Hassiæ, et regionum Vicinarum" von Martin Zeiller und Matthäus Merian (Frankfurt a.M., erstmals 1646). Auf Papier aufgeklebt
Ryh 5012 : 23 E

10197 Schwartzenborn. – [Frankfurt a. M.] : [Merian], [zwischen 1646 und 1680]. – 1 Ansicht : Kupferdruck ; 11 x 9 cm. – (Topographia Hassiæ, et regionum vicinarum)

Titel oben Mitte, Wappen oben rechts. Ursprungswerk: "Topographia Hassiæ, et regionum Vicinarum" von Martin Zeiller und Matthäus Merian (Frankfurt a.M., erstmals 1646). Auf Papier aufgeklebt
Ryh 5012 : 23 F

10198 Ludwigstein. – [Frankfurt a. M.] : [Merian], [zwischen 1646 und 1680]. – 1 Ansicht : Kupferdruck ; 10 x 8 cm. – (Topographia Hassiæ, et regionum vicinarum)

Titel oben Mitte, Wappen (leer) oben links. Ursprungswerk: "Topographia Hassiæ, et regionum Vicinarum" von Martin Zeiller und Matthäus Merian (Frankfurt a.M., erstmals 1646). Auf Papier aufgeklebt
Ryh 5012 : 23 G

10199 Wanfrid. – [Frankfurt a. M.] : [Merian], [zwischen 1646 und 1680]. – 1 Ansicht : Kupferdruck ; 11 x 9 cm. – (Topographia Hassiæ, et regionum vicinarum)

Titel oben Mitte, Wappen oben links. Ursprungswerk: "Topographia Hassiæ, et regionum Vicinarum" von Martin Zeiller und Matthäus Merian (Frankfurt a.M., erstmals 1646). Auf Papier aufgeklebt
Ryh 5012 : 23 H

10200 Libenau. – [Frankfurt a. M.] : [Merian], [zwischen 1646 und 1680]. – 1 Ansicht : Kupferdruck ; 10 x 8 cm. – (Topographia Hassiæ, et regionum vicinarum)

Titel und Wappen oben Mitte. Ursprungswerk: "Topographia Hassiæ, et regionum Vicinarum" von Martin Zeiller und Matthäus Merian (Frankfurt a.M., erstmals 1646). Auf Papier aufgeklebt
Ryh 5012 : 23 I

10201 Mintzenberg. – [Frankfurt a. M.] : [Merian], [zwischen 1646 und 1680]. – 1 Ansicht : Kupferdruck ; 11 x 17 cm. – (Topographia Hassiæ, et regionum vicinarum)

Titel oben Mitte, Wappen (leer) oben rechts. Ursprungswerk: "Topographia Hassiæ, et regionum Vicinarum" von Martin Zeiller und Matthäus Merian (Frankfurt a.M., erstmals 1646). Auf Papier aufgeklebt
Ryh 5012 : 24 A

10202 Reichenberg. – [Frankfurt a. M.] : [Merian], [zwischen 1646 und 1680]. – 1 Ansicht : Kupferdruck ; 11 x 9 cm. – (Topographia Hassiæ, et regionum vicinarum)

Titelkartusche und Wappen (leer) oben Mitte. Ursprungswerk: "Topographia Hassiæ, et regionum Vicinarum" von Martin Zeiller und Matthäus Merian (Frankfurt a.M., erstmals 1646). Auf Papier aufgeklebt
Ryh 5012 : 24 B

10203 Reichenberg. – [Frankfurt a. M.] : [Merian], [zwischen 1646 und 1680]. – 1 Ansicht : Kupferdruck ; 11 x 9 cm. – (Topographia Hassiæ, et regionum vicinarum)

Titelkartusche und Wappen (leer) oben Mitte. Ursprungswerk: "Topographia Hassiæ, et regionum Vicinarum" von Martin Zeiller und Matthäus Merian (Frankfurt a.M., erstmals 1646). Auf Papier aufgeklebt
Ryh 5012 : 24 C

10204 Reichenberg. – [Frankfurt a. M.] : [Merian], [zwischen 1646 und 1680]. – 1 Ansicht : Kupferdruck ; 10 x 7 cm. – (Topographia Hassiæ, et regionum vicinarum)

Titel oben, Wappen (leer) oben rechts. Ursprungswerk: "Topographia Hassiæ, et regionum Vicinarum" von Martin Zeiller und Matthäus Merian (Frankfurt a.M., erstmals 1646). Auf Papier aufgeklebt
Ryh 5012 : 24 D

10205 Orttenberg. – [Frankfurt a. M.] : [Merian], [zwischen 1646 und 1680]. – 1 Ansicht : Kupferdruck ; 13 x 18 cm. – (Topographia Hassiæ, et regionum vicinarum)

Titel oben Mitte, Wappen (leer) oben links. Ursprungswerk: "Topographia Hassiæ, et regionum Vicinarum" von Martin Zeiller und Matthäus Merian (Frankfurt a.M., erstmals 1646). Auf Papier aufgeklebt
Ryh 5012 : 24 E

10206 Eichen. – [Frankfurt a. M.] : [Merian], [zwischen 1646 und 1680]. – 1 Ansicht : Kupferdruck ; 11 x 9 cm. – (Topographia Hassiæ, et regionum vicinarum)

Titel und Wappen (leer) oben. Ursprungswerk: "Topographia Hassiæ, et regionum Vicinarum" von Martin Zeiller und Matthäus Merian (Frankfurt a.M., erstmals 1646). Auf Papier aufgeklebt
Ryh 5012 : 24 F

10207 Neuwkirch. – [Frankfurt a. M.] : [Merian], [zwischen 1646 und 1680]. – 1 Ansicht : Kupferdruck ; 11 x 9 cm. – (Topographia Hassiæ, et regionum vicinarum)

Titel und Wappen oben Mitte. Ursprungswerk: "Topographia Hassiæ, et regionum Vicinarum" von Martin Zeiller und Matthäus Merian (Frankfurt a.M., erstmals 1646). Auf Papier aufgeklebt
Ryh 5012 : 24 G

10208 Darmstatt. – [Frankfurt a. M.] : [Merian], [zwischen 1646 und 1680]. – 1 Ansicht : Kupferdruck ; 11 x 33 cm. – (Topographia Hassiæ, et regionum vicinarum)

Titel oben Mitte, Wappen oben links und rechts. Ursprungswerk: "Topographia Hassiæ, et regionum Vicinarum" von Martin Zeiller und Matthäus Merian (Frankfurt a.M., erstmals 1646). Auf Papier aufgeklebt
Ryh 5012 : 25 A

10209 Giessen. – [Frankfurt a. M.] : [Merian], [zwischen 1646 und 1680]. – 1 Ansicht : Kupferdruck ; 12 x 33 cm. – (Topographia Hassiæ, et regionum vicinarum)

Titel oben Mitte, Legende oben links, Wappen oben rechts. Ursprungswerk: "Topographia Hassiæ, et regionum Vicinarum" von Martin Zeiller und Matthäus Merian (Frankfurt a.M., erstmals 1646). Auf Papier aufgeklebt
Ryh 5012 : 25 B

10210 Alsfeldt. – [Frankfurt a. M.] : [Merian], [zwischen 1646 und 1680]. – 1 Ansicht : Kupferdruck ; 11 x 34 cm. – (Topographia Hassiæ, et regionum vicinarum)

Titel oben Mitte, Wappen unten rechts. Ursprungswerk: "Topographia Hassiæ, et regionum Vicinarum" von Martin Zeiller und Matthäus Merian (Frankfurt a.M., erstmals 1646). Auf Papier aufgeklebt
Ryh 5012 : 25 C

10211 Allendorff an der Lom. – [Frankfurt a. M.] : [Merian], [zwischen 1646 und 1680]. – 1 Ansicht : Kupferdruck ; 9 x 16 cm. – (Topographia Hassiæ, et regionum vicinarum)

Titel oben Mitte, Wappen unten rechts. Ursprungswerk: "Topographia Hassiæ, et regionum Vicinarum" von Martin Zeiller und Matthäus Merian (Frankfurt a.M., erstmals 1646). Auf Papier aufgeklebt
Ryh 5012 : 25 D

10212 Battenberg. – [Frankfurt a. M.] : [Merian], [zwischen 1646 und 1680]. – 1 Ansicht : Kupferdruck ; 9 x 17 cm. – (Topographia Hassiæ, et regionum vicinarum)

Titel oben Mitte, Wappen oben rechts. Ursprungswerk: "Topographia Hassiæ, et regionum Vicinarum" von Martin Zeiller und Matthäus Merian (Frankfurt a.M., erstmals 1646). Auf Papier aufgeklebt
Ryh 5012 : 25 E

10213 Butzbach. – [Frankfurt a. M.] : [Merian], [zwischen 1646 und 1680]. – 1 Ansicht : Kupferdruck ; 11 x 17 cm. – (Topographia Hassiæ, et regionum vicinarum)

Titel oben Mitte, Wappen oben links. Ursprungswerk: "Topographia Hassiæ, et regionum Vicinarum" von Martin Zeiller und Matthäus Merian (Frankfurt a.M., erstmals 1646). Auf Papier aufgeklebt
Ryh 5012 : 26 A

10214 Braubach. – [Frankfurt a. M.] : [Merian], [zwischen 1646 und 1680]. – 1 Ansicht : Kupferdruck ; 11 x 17 cm. – (Topographia Hassiæ, et regionum vicinarum)

Titel oben Mitte, Wappen (leer) oben links. Ursprungswerk: "Topographia Hassiæ, et regionum Vicinarum" von Martin Zeiller und Matthäus Merian (Frankfurt a.M., erstmals 1646). Auf Papier aufgeklebt
Ryh 5012 : 26 B

10215 Bidencap. – [Frankfurt a. M.] : [Merian], [zwischen 1646 und 1680]. – 1 Ansicht : Kupferdruck ; 11 x 18 cm. – (Topographia Hassiæ, et regionum vicinarum)

Titel oben Mitte, Wappen oben links. Ursprungswerk: "Topographia Hassiæ, et regionum Vicinarum" von Martin Zeiller und Matthäus Merian (Frankfurt a.M., erstmals 1646). Auf Papier aufgeklebt
Ryh 5012 : 26 C

10216 Schotten. – [Frankfurt a. M.] : [Merian], [zwischen 1646 und 1680]. – 1 Ansicht : Kupferdruck ; 11 x 17 cm. – (Topographia Hassiæ, et regionum vicinarum)

Titel oben Mitte, Wappen oben rechts. Ursprungswerk: "Topographia Hassiæ, et regionum Vicinarum" von Martin Zeiller und Matthäus Merian (Frankfurt a.M., erstmals 1646). Auf Papier aufgeklebt
Ryh 5012 : 26 D

10217 Nidda. – [Frankfurt a. M.] : [Merian], [zwischen 1646 und 1680]. – 1 Ansicht : Kupferdruck ; 11 x 17 cm. – (Topographia Hassiæ, et regionum vicinarum)

Titel oben Mitte, Wappen oben links. Ursprungswerk: "Topographia Hassiæ, et regionum Vicinarum" von Martin Zeiller und Matthäus

Merian (Frankfurt a.M., erstmals 1646). Auf Papier aufgeklebt
Ryh 5012 : 26 E

10218 Homburg vor der Höhe. – [Frankfurt a. M.] : [Merian], [zwischen 1646 und 1680]. – 1 Ansicht : Kupferdruck ; 9 x 18 cm. – (Topographia Hassiæ, et regionum vicinarum)

Titel oben Mitte, Wappen oben links. Ursprungswerk: "Topographia Hassiæ, et regionum Vicinarum" von Martin Zeiller und Matthäus Merian (Frankfurt a.M., erstmals 1646). Auf Papier aufgeklebt
Ryh 5012 : 26 F

10219 Epstein. – [Frankfurt a. M.] : [Merian], [zwischen 1646 und 1680]. – 1 Ansicht : Kupferdruck ; 11 x 17 cm. – (Topographia Hassiæ, et regionum vicinarum)

Titel oben Mitte, Wappen oben links. Ursprungswerk: "Topographia Hassiæ, et regionum Vicinarum" von Martin Zeiller und Matthäus Merian (Frankfurt a.M., erstmals 1646). Auf Papier aufgeklebt
Ryh 5012 : 27 A

10220 Rüsselsheim. – [Frankfurt a. M.] : [Merian], [zwischen 1646 und 1680]. – 1 Ansicht : Kupferdruck ; 11 x 17 cm. – (Topographia Hassiæ, et regionum vicinarum)

Titel oben Mitte, Wappen oben links. Ursprungswerk: "Topographia Hassiæ, et regionum Vicinarum" von Martin Zeiller und Matthäus Merian (Frankfurt a.M., erstmals 1646). Auf Papier aufgeklebt
Ryh 5012 : 27 B

10221 Alt. Catzenelnbogen. – [Frankfurt a. M.] : [Merian], [zwischen 1646 und 1680]. – 1 Ansicht : Kupferdruck ; 11 x 17 cm. – (Topographia Hassiæ, et regionum vicinarum)

Titel oben Mitte, Wappen (leer) oben rechts. Ursprungswerk: "Topographia Hassiæ, et regionum Vicinarum" von Martin Zeiller und Matthäus Merian (Frankfurt a.M., erstmals 1646). Auf Papier aufgeklebt
Ryh 5012 : 27 C

10222 Gerau. – [Frankfurt a. M.] : [Merian], [zwischen 1646 und 1680]. – 1 Ansicht : Kupferdruck ; 11 x 17 cm. – (Topographia Hassiæ, et regionum vicinarum)

Titel oben Mitte, Wappen (leer) oben rechts. Ursprungswerk: "Topographia Hassiæ, et regionum Vicinarum" von Martin Zeiller und Matthäus Merian (Frankfurt a.M., erstmals 1646). Auf Papier aufgeklebt
Ryh 5012 : 27 D

10223 Grunberg. – [Frankfurt a. M.] : [Merian], [zwischen 1646 und 1680]. – 1 Ansicht : Kupferdruck ; 11 x 17 cm. – (Topographia Hassiæ, et regionum vicinarum)

Titel und Wappen oben Mitte. Ursprungswerk: "Topographia Hassiæ, et regionum Vicinarum" von Martin Zeiller und Matthäus Merian (Frankfurt a.M., erstmals 1646). Auf Papier aufgeklebt
Ryh 5012 : 27 E

10224 Itter. – [Frankfurt a. M.] : [Merian], [zwischen 1646 und 1680]. – 1 Ansicht : Kupferdruck ; 11 x 17 cm. – (Topographia Hassiæ, et regionum vicinarum)

Titel und Wappen oben Mitte. Ursprungswerk: "Topographia Hassiæ, et regionum Vicinarum" von Martin Zeiller und Matthäus Merian (Frankfurt a.M., erstmals 1646). Auf Papier aufgeklebt
Ryh 5012 : 27 F

10225 Kelsterbach. – [Frankfurt a. M.] : [Merian], [zwischen 1646 und 1680]. – 1 Ansicht : Kupferdruck ; 9 x 29 cm. – (Topographia Hassiæ, et regionum vicinarum)

Titel oben Mitte. Ursprungswerk: "Topographia Hassiæ, et regionum Vicinarum" von Martin Zeiller und Matthäus Merian (Frankfurt a.M., erstmals 1646). Auf Papier aufgeklebt

Ryh 5012 : 28 A

10226 Merla. – [Frankfurt a. M.] : [Merian], [zwischen 1646 und 1680]. – 1 Ansicht : Kupferdruck ; 11 x 9 cm. – (Topographia Hassiæ, et regionum vicinarum)

Titel oben Mitte, Wappen (leer) oben rechts. Ursprungswerk: "Topographia Hassiæ, et regionum Vicinarum" von Martin Zeiller und Matthäus Merian (Frankfurt a.M., erstmals 1646). Auf Papier aufgeklebt

Ryh 5012 : 28 B

10227 Lichtenberg. – [Frankfurt a. M.] : [Merian], [zwischen 1646 und 1680]. – 1 Ansicht : Kupferdruck ; 10 x 7 cm. – (Topographia Hassiæ, et regionum vicinarum)

Titel oben Mitte, Wappen (leer) oben rechts. Ursprungswerk: "Topographia Hassiæ, et regionum Vicinarum" von Martin Zeiller und Matthäus Merian (Frankfurt a.M., erstmals 1646). Auf Papier aufgeklebt

Ryh 5012 : 28 C

10228 Zwingenberg. – [Frankfurt a. M.] : [Merian], [zwischen 1646 und 1680]. – 1 Ansicht : Kupferdruck ; 11 x 10 cm. – (Topographia Hassiæ, et regionum vicinarum)

Titel oben Mitte, Wappen (leer) oben links. Ursprungswerk: "Topographia Hassiæ, et regionum Vicinarum" von Martin Zeiller und Matthäus Merian (Frankfurt a.M., erstmals 1646). Auf Papier aufgeklebt

Ryh 5012 : 28 D

10229 Gruna. – [Frankfurt a. M.] : [Merian], [zwischen 1646 und 1680]. – 1 Ansicht : Kupferdruck ; 10 x 10 cm. – (Topographia Hassiæ, et regionum vicinarum)

Titel oben Mitte, Wappen (leer) oben rechts. Ursprungswerk: "Topographia Hassiæ, et regionum Vicinarum" von Martin Zeiller und Matthäus Merian (Frankfurt a.M., erstmals 1646). Auf Papier aufgeklebt

Ryh 5012 : 28 E

10230 Vlrichstein. – [Frankfurt a. M.] : [Merian], [zwischen 1646 und 1680]. – 1 Ansicht : Kupferdruck ; 11 x 9 cm. – (Topographia Hassiæ, et regionum vicinarum)

Titel oben Mitte, Wappen in der Bildmitte. Ursprungswerk: "Topographia Hassiæ, et regionum Vicinarum" von Martin Zeiller und Matthäus Merian (Frankfurt a.M., erstmals 1646). Auf Papier aufgeklebt

Ryh 5012 : 28 F

10231 Blanckenstein. – [Frankfurt a. M.] : [Merian], [zwischen 1646 und 1680]. – 1 Ansicht : Kupferdruck ; 11 x 6 cm. – (Topographia Hassiæ, et regionum vicinarum)

Titel oben Mitte, Wappen (leer) oben rechts. Ursprungswerk: "Topographia Hassiæ, et regionum Vicinarum" von Martin Zeiller und Matthäus Merian (Frankfurt a.M., erstmals 1646). Auf Papier aufgeklebt

Ryh 5012 : 28 G

10232 Homburg. – [Frankfurt a. M.] : [Merian], [zwischen 1646 und 1680]. – 1 Ansicht : Kupferdruck ;

11 x 11 cm. – (Topographia Hassiæ, et regionum vicinarum)

Titel oben Mitte, Wappen oben rechts. Ursprungswerk: "Topographia Hassiæ, et regionum Vicinarum" von Martin Zeiller und Matthäus Merian (Frankfurt a.M., erstmals 1646). Auf Papier aufgeklebt

Ryh 5012 : 28 H

10233 Stauffenburg. – [Frankfurt a. M.] : [Merian], [zwischen 1646 und 1680]. – 1 Ansicht : Kupferdruck ; 11 x 9 cm. – (Topographia Hassiæ, et regionum vicinarum)

Titel oben Mitte, Wappen oben rechts. Ursprungswerk: "Topographia Hassiæ, et regionum Vicinarum" von Martin Zeiller und Matthäus Merian (Frankfurt a.M., erstmals 1646). Auf Papier aufgeklebt

Ryh 5012 : 28 I

10234 Ziegenberg. – [Frankfurt a. M.] : [Merian], [zwischen 1646 und 1680]. – 1 Ansicht : Kupferdruck ; 11 x 9 cm. – (Topographia Hassiæ, et regionum vicinarum)

Titel oben Mitte, Wappen (leer) oben links. Ursprungswerk: "Topographia Hassiæ, et regionum Vicinarum" von Martin Zeiller und Matthäus Merian (Frankfurt a.M., erstmals 1646). Auf Papier aufgeklebt

Ryh 5012 : 28 K

10235 Hanav. / M. Merian fecit. – [Frankfurt a. M.] : [Merian], 1632. – 1 Ansicht : Kupferdruck ; 20 x 32 cm. – (Topographia Hassiæ, et regionum vicinarum)

Titel und Wappenkartusche oben Mitte, Legende oben links und rechts. Ursprungswerk: "Topographia Hassiæ, et regionum Vicinarum" von Martin Zeiller und Matthäus Merian (Frankfurt a.M., erstmals 1646). Auf Papier aufgeklebt

Ryh 5012 : 29 A

10236 Gelnhausen. – [Frankfurt a. M.] : [Merian], [zwischen 1646 und 1680]. – 1 Ansicht : Kupferdruck ; 20 x 32 cm. – (Topographia Hassiæ, et regionum vicinarum)

Titelkartusche oben Mitte, Wappen oben links und rechts. Ursprungswerk: "Topographia Hassiæ, et regionum Vicinarum" von Martin Zeiller und Matthäus Merian (Frankfurt a.M., erstmals 1646). Auf Papier aufgeklebt

Ryh 5012 : 29 B

10237 Marpvrg. – [Frankfurt a. M.] : [Merian], [zwischen 1646 und 1680]. – 1 Ansicht : Kupferdruck ; 21 x 34 cm. – (Topographia Hassiæ, et regionum vicinarum)

Titel oben Mitte, Wappen oben links und rechts. Ursprungswerk: "Topographia Hassiæ, et regionum Vicinarum" von Martin Zeiller und Matthäus Merian (Frankfurt a.M., erstmals 1646). Auf Papier aufgeklebt

Ryh 5012 : 30 A

10238 Hersfeldt. – [Frankfurt a. M.] : [Merian], [zwischen 1646 und 1680]. – 1 Ansicht : Kupferdruck ; 11 x 34 cm. – (Topographia Hassiæ, et regionum vicinarum)

Titel oben Mitte, Wappen oben rechts. Ursprungswerk: "Topographia Hassiæ, et regionum Vicinarum" von Martin Zeiller und Matthäus Merian (Frankfurt a.M., erstmals 1646). Auf Papier aufgeklebt

Ryh 5012 : 30 B

10239 Hohmburg. – [Frankfurt a. M.] : [Merian], [zwischen 1646 und 1680]. – 1 Ansicht : Kupferdruck ; 10 x 34 cm. – (Topographia Hassiæ, et regionum vicinarum)

Titel oben Mitte, Wappen oben links. Ursprungswerk: "Topographia Hassiæ, et regionum Vicinarum" von Martin Zeiller und Matthäus Merian (Frankfurt a.M., erstmals 1646). Auf Papier aufgeklebt

Ryh 5012 : 30 C

10240 Schmalkalden. – [Frankfurt a. M.] : [Merian], [zwischen 1646 und 1680]. – 1 Ansicht : Kupferdruck ; 10 x 33 cm. – (Topographia Hassiæ, et regionum vicinarum)

Titel oben Mitte, Wappen oben rechts. Ursprungswerk: "Topographia Hassiæ, et regionum Vicinarum" von Martin Zeiller und Matthäus Merian (Frankfurt a.M., erstmals 1646). Auf Papier aufgeklebt

Ryh 5012 : 31 A

10241 Spangenberg. – [Frankfurt a. M.] : [Merian], [zwischen 1646 und 1680]. – 1 Ansicht : Kupferdruck ; 10 x 33 cm. – (Topographia Hassiæ, et regionum vicinarum)

Titel oben Mitte, Wappen oben rechts. Ursprungswerk: "Topographia Hassiæ, et regionum Vicinarum" von Martin Zeiller und Matthäus Merian (Frankfurt a.M., erstmals 1646). Auf Papier aufgeklebt

Ryh 5012 : 31 B

10242 Felssberg. – [Frankfurt a. M.] : [Merian], [zwischen 1646 und 1680]. – 1 Ansicht : Kupferdruck ; 11 x 32 cm. – (Topographia Hassiæ, et regionum vicinarum)

Titel oben Mitte, Wappen oben links. Ursprungswerk: "Topographia Hassiæ, et regionum Vicinarum" von Martin Zeiller und Matthäus Merian (Frankfurt a.M., erstmals 1646). Auf Papier aufgeklebt

Ryh 5012 : 31 C

10243 S. Goar. / W. Hollar delineavit. – [Frankfurt a. M.] : [Merian], [zwischen 1646 und 1680]. – 1 Ansicht : Kupferdruck ; 12 x 33 cm. – (Topographia Hassiæ, et regionum vicinarum)

Titel und Wappen oben Mitte, Legende unten. Ursprungswerk: "Topographia Hassiæ, et regionum Vicinarum" von Martin Zeiller und Matthäus Merian (Frankfurt a.M., erstmals 1646). Auf Papier aufgeklebt

Ryh 5012 : 31 D

10244 Eschwege. – [Frankfurt a. M.] : [Merian], [zwischen 1646 und 1680]. – 1 Ansicht : Kupferdruck ; 11 x 35 cm. – (Topographia Hassiæ, et regionum vicinarum)

Titel oben Mitte, Wappen oben rechts. Ursprungswerk: "Topographia Hassiæ, et regionum Vicinarum" von Martin Zeiller und Matthäus Merian (Frankfurt a.M., erstmals 1646). Auf Papier aufgeklebt

Ryh 5012 : 32 A

10245 Franckenberg. – [Frankfurt a. M.] : [Merian], [zwischen 1646 und 1680]. – 1 Ansicht : Kupferdruck ; 12 x 35 cm. – (Topographia Hassiæ, et regionum vicinarum)

Titel oben Mitte, Wappen oben rechts. Ursprungswerk: "Topographia Hassiæ, et regionum Vicinarum" von Martin Zeiller und Matthäus Merian (Frankfurt a.M., erstmals 1646). Auf Papier aufgeklebt

Ryh 5012 : 32 B

10246 Rotenburg. – [Frankfurt a. M.] : [Merian], [zwischen 1646 und 1680]. – 1 Ansicht : Kupferdruck ; 10 x 35 cm. – (Topographia Hassiæ, et regionum vicinarum)

Titel oben Mitte, Wappen oben rechts, Legende unten.

Ursprungswerk: "Topographia Hassiæ, et regionum Vicinarum" von Martin Zeiller und Matthäus Merian (Frankfurt a.M., erstmals 1646). Auf Papier aufgeklebt

Ryh 5012 : 32 C

10247 Schlüchter. – [Frankfurt a. M.] : [Merian], [zwischen 1646 und 1680]. – 1 Ansicht : Kupferdruck ; 11 x 35 cm. – (Topographia Hassiæ, et regionum vicinarum)

Titelkartusche oben Mitte, Wappen (leer) oben links. Ursprungswerk: "Topographia Hassiæ, et regionum Vicinarum" von Martin Zeiller und Matthäus Merian (Frankfurt a.M., erstmals 1646). Auf Papier aufgeklebt

Ryh 5012 : 32 D

10248 Langen Schwalbach / Matth: Merian fecit. – [Frankfurt a. M.] : [Merian], 1631. – 1 Ansicht : Kupferdruck ; 28 x 37 cm. – (Topographia Hassiæ, et regionum vicinarum)

Bildliche Darstellung (9 x 14 cm) unten links. Titel oben Mitte, Wappen und Legende oben links und rechts. Ursprungswerk: "Topographia Hassiæ, et regionum Vicinarum" von Martin Zeiller und Matthäus Merian (Frankfurt a.M., erstmals 1646). Auf Papier aufgeklebt

Ryh 5012 : 33

10249 Francenbergvm, vel, vt alij. Francoburgum Hassiæ opp. – [Köln] : [s.n.], [zwischen 1581 und 1621]. – 1 Ansicht : Kupferdruck ; 30 x 49 cm. – (Civitates orbis terrarum ; Teil 3, 38)

Titel und Wappenkartusche oben Mitte, Wappen oben links und rechts. Lateinischer Text ("Francobvrgvm.") und Seitennummer ("38") auf der Rückseite. Ursprungswerk: "Civitates orbis terrarum" von Georg Braun und Frans Hogenberg, dritter Teil (Lateinische Ausgabe. – Köln, erstmals 1581)

Ryh 5012 : 34

10250 Dillenvbvg = Dillenvbvgvm : Nassoviae comitvm arx et natale solvm. Segen = Segena : famosum comitat. Nassouiae opp. – [Köln] : [s.n.], [1617 oder 1618]. – 2 Ansichten auf 1 Blatt : Kupferdruck ; zus. 34 x 48 cm. – (Civitates orbis terrarum ; Teil 6, 12)

Oben: "Dillenvbvg." (15 x 48 cm), unten: "Segen." (18 x 48 cm). Lateinischer Text ("Dillenberg.", "Sigena.") und Seitennummer ("12") auf der Rückseite. Ursprungswerk: "Civitates orbis terrarum" von Georg Braun und Frans Hogenberg, sechster Teil (Lateinische Ausgabe. – Köln, erstmals 1617)

Ryh 5012 : 35

10251 Bvdingen. – [Köln] : [s.n.], a.o 1617. – 1 Ansicht : Kupferdruck ; 30 x 49 cm. – (Civitates orbis terrarum ; Teil 6, 13)

Titel oben Mitte, Wappen oben links und rechts, Kartusche unten links ("Vnicvique dedit dominvs sva mvnera terrae"). Lateinischer Text ("Bvdinga.") und Seitennummer ("13") auf der Rückseite. Ursprungswerk: "Civitates orbis terrarum" von Georg Braun und Frans Hogenberg, sechster Teil (Lateinische Ausgabe. – Köln, erstmals 1617)

Ryh 5012 : 36

10252 Fulda. – [Frankfurt a. M.] : [Merian], [zwischen 1646 und 1680]. – 1 Ansicht : Kupferdruck ; 11 x 32 cm. – (Topographia Hassiæ, et regionum vicinarum)

Titel oben Mitte, Wappen oben rechts, Legende unten. Ursprungswerk: "Topographia Hassiæ, et regionum Vicinarum" von Martin Zeiller und Matthäus Merian (Frankfurt a.M., erstmals 1646). Auf Papier aufgeklebt

Ryh 5012 : 37 A

10253 Cronberg. – [Frankfurt a. M.] : [Merian], [zwischen 1646 und 1680]. – 1 Ansicht : Kupferdruck ;

9 x 16 cm. – (Topographia Hassiæ, et regionum vicinarum)

Titel oben Mitte. Ursprungswerk: "Topographia Hassiæ, et regionum Vicinarum" von Martin Zeiller und Matthäus Merian (Frankfurt a.M., erstmals 1646). Auf Papier aufgeklebt

Ryh 5012 : 37 B

10254 Hamelburg. – [Frankfurt a. M.] : [Merian], [zwischen 1646 und 1680]. – 1 Ansicht : Kupferdruck ; 14 x 17 cm. – (Topographia Hassiæ, et regionum vicinarum)

Titel oben Mitte, Wappen (leer) oben rechts. Ursprungswerk: "Topographia Hassiæ, et regionum Vicinarum" von Martin Zeiller und Matthäus Merian (Frankfurt a.M., erstmals 1646). Auf Papier aufgeklebt

Ryh 5012 : 37 C

10255 Dillenberg. – [Frankfurt a. M.] : [Merian], [zwischen 1646 und 1680]. – 1 Ansicht : Kupferdruck ; 15 x 33 cm. – (Topographia Hassiæ, et regionum vicinarum)

Titel oben Mitte, Wappenkartusche oben rechts. Ursprungswerk: "Topographia Hassiæ, et regionum Vicinarum" von Martin Zeiller und Matthäus Merian (Frankfurt a.M., erstmals 1646). Auf Papier aufgeklebt

Ryh 5012 : 38 A

10256 Weilburg. – [Frankfurt a. M.] : [Merian], [zwischen 1646 und 1680]. – 1 Ansicht : Kupferdruck ; 13 x 18 cm. – (Topographia Hassiæ, et regionum vicinarum)

Titel oben Mitte, Wappen (leer) oben rechts. Ursprungswerk: "Topographia Hassiæ, et regionum Vicinarum" von Martin Zeiller und Matthäus Merian (Frankfurt a.M., erstmals 1646). Auf Papier aufgeklebt

Ryh 5012 : 38 B

10257 Das Schloss zu Weilburg. – [Frankfurt a. M.] : [Merian], [zwischen 1646 und 1680]. –

1 Vogelschauplan : Kupferdruck ; 14 x 18 cm. – (Topographia Hassiæ, et regionum vicinarum)

Titel oben Mitte. Ursprungswerk: "Topographia Hassiæ, et regionum Vicinarum" von Martin Zeiller und Matthäus Merian (Frankfurt a.M., erstmals 1646). Auf Papier aufgeklebt

Ryh 5012 : 38 C

10258 Sigen. – [Frankfurt a. M.] : [Merian], [zwischen 1646 und 1680]. – 1 Ansicht : Kupferdruck ; 11 x 17 cm. – (Topographia Hassiæ, et regionum vicinarum)

Titel oben Mitte, Wappen (leer) oben links. Ursprungswerk: "Topographia Hassiæ, et regionum Vicinarum" von Martin Zeiller und Matthäus Merian (Frankfurt a.M., erstmals 1646). Auf Papier aufgeklebt

Ryh 5012 : 39 A

10259 Haÿer. – [Frankfurt a. M.] : [Merian], [zwischen 1646 und 1680]. – 1 Ansicht : Kupferdruck ; 10 x 18 cm. – (Topographia Hassiæ, et regionum vicinarum)

Titel oben Mitte, Wappen oben rechts. Ursprungswerk: "Topographia Hassiæ, et regionum Vicinarum" von Martin Zeiller und Matthäus Merian (Frankfurt a.M., erstmals 1646). Auf Papier aufgeklebt

Ryh 5012 : 39 B

10260 Herborn. – [Frankfurt a. M.] : [Merian], [zwischen 1646 und 1680]. – 1 Ansicht : Kupferdruck ; 11 x 14 cm. – (Topographia Hassiæ, et regionum vicinarum)

Titel oben Mitte, Wappen (leer) oben links. Ursprungswerk: "Topographia Hassiæ, et regionum Vicinarum" von Martin Zeiller

und Matthäus Merian (Frankfurt a.M., erstmals 1646). Auf Papier aufgeklebt

Ryh 5012 : 39 C

10261 Idstein. – [Frankfurt a. M.] : [Merian], [zwischen 1646 und 1680]. – 1 Ansicht : Kupferdruck ; 11 x 17 cm. – (Topographia Hassiæ, et regionum vicinarum)

Titel oben Mitte, Wappen (leer) oben rechts. Ursprungswerk: "Topographia Hassiæ, et regionum Vicinarum" von Martin Zeiller und Matthäus Merian (Frankfurt a.M., erstmals 1646). Auf Papier aufgeklebt

Ryh 5012 : 39 D

10262 Dietz. – [Frankfurt a. M.] : [Merian], [zwischen 1646 und 1680]. – 1 Ansicht : Kupferdruck ; 11 x 17 cm. – (Topographia Hassiæ, et regionum vicinarum)

Titel oben Mitte, Wappen oben links. Ursprungswerk: "Topographia Hassiæ, et regionum Vicinarum" von Martin Zeiller und Matthäus Merian (Frankfurt a.M., erstmals 1646). Auf Papier aufgeklebt

Ryh 5012 : 39 E

10263 Nassaw. – [Frankfurt a. M.] : [Merian], [zwischen 1646 und 1680]. – 1 Ansicht : Kupferdruck ; 10 x 17 cm. – (Topographia Hassiæ, et regionum vicinarum)

Titel oben Mitte, Wappen (leer) oben links. Ursprungswerk: "Topographia Hassiæ, et regionum Vicinarum" von Martin Zeiller und Matthäus Merian (Frankfurt a.M., erstmals 1646). Auf Papier aufgeklebt

Ryh 5012 : 39 F

10264 Embser Bad. – [Frankfurt a. M.] : [Merian], [zwischen 1646 und 1680]. – 1 Ansicht : Kupferdruck ; 20 x 32 cm. – (Topographia Hassiæ, et regionum vicinarum)

Titel oben Mitte, Legende unten. Ursprungswerk: "Topographia Hassiæ, et regionum Vicinarum" von Martin Zeiller und Matthäus Merian (Frankfurt a.M., erstmals 1646). Auf Papier aufgeklebt

Ryh 5012 : 40 A

10265 Wissbaden. – [Frankfurt a. M.] : [Merian], [zwischen 1646 und 1680]. – 1 Ansicht : Kupferdruck ; 16 x 37 cm. – (Topographia Hassiæ, et regionum vicinarum)

Titel oben Mitte, Wappen oben rechts, Legende unten. Ursprungswerk: "Topographia Hassiæ, et regionum Vicinarum" von Martin Zeiller und Matthäus Merian (Frankfurt a.M., erstmals 1646). Auf Papier aufgeklebt

Ryh 5012 : 40 B

10266 Runckel. – [Frankfurt a. M.] : [Merian], [zwischen 1646 und 1680]. – 1 Ansicht : Kupferdruck ; 15 x 17 cm. – (Topographia Hassiæ, et regionum vicinarum)

Titel oben Mitte, Wappenkartusche oben links. Ursprungswerk: "Topographia Hassiæ, et regionum Vicinarum" von Martin Zeiller und Matthäus Merian (Frankfurt a.M., erstmals 1646). Auf Papier aufgeklebt

Ryh 5012 : 41 A

10267 Lasphe. – [Frankfurt a. M.] : [Merian], [zwischen 1646 und 1680]. – 1 Ansicht : Kupferdruck ; 11 x 17 cm. – (Topographia Hassiæ, et regionum vicinarum)

Titel oben Mitte, Wappen (leer) oben links. Ursprungswerk: "Topographia Hassiæ, et regionum Vicinarum" von Martin Zeiller und Matthäus Merian (Frankfurt a.M., erstmals 1646). Auf Papier aufgeklebt

Ryh 5012 : 41 B

10268 Adolfsseck. – [Frankfurt a. M.] : [Merian], [zwischen 1646 und 1680]. – 1 Ansicht : Kupferdruck ;

13 x 17 cm. – (Topographia Hassiæ, et regionum vicinarum)

Titel oben Mitte. Ursprungswerk: "Topographia Hassiæ, et regionum Vicinarum" von Martin Zeiller und Matthäus Merian (Frankfurt a.M., erstmals 1646). Auf Papier aufgeklebt

Ryh 5012 : 41 C

10269 Berleburg. – [Frankfurt a. M.] : [Merian], [zwischen 1646 und 1680]. – 1 Ansicht : Kupferdruck ; 11 x 17 cm. – (Topographia Hassiæ, et regionum vicinarum)

Titel und Wappen (leer) oben Mitte. Ursprungswerk: "Topographia Hassiæ, et regionum Vicinarum" von Martin Zeiller und Matthäus Merian (Frankfurt a.M., erstmals 1646). Auf Papier aufgeklebt

Ryh 5012 : 41 D

10270 Braunfels. – [Frankfurt a. M.] : [Merian], [zwischen 1646 und 1680]. – 1 Ansicht : Kupferdruck ; 13 x 18 cm. – (Topographia Hassiæ, et regionum vicinarum)

Titel oben Mitte, Wappenkartusche oben links. Ursprungswerk: "Topographia Hassiæ, et regionum Vicinarum" von Martin Zeiller und Matthäus Merian (Frankfurt a.M., erstmals 1646). Auf Papier aufgeklebt

Ryh 5012 : 42 A

10271 Greyffenstein. – [Frankfurt a. M.] : [Merian], [zwischen 1646 und 1680]. – 1 Ansicht : Kupferdruck ; 12 x 18 cm. – (Topographia Hassiæ, et regionum vicinarum)

Titel oben Mitte. Ursprungswerk: "Topographia Hassiæ, et regionum Vicinarum" von Martin Zeiller und Matthäus Merian (Frankfurt a.M., erstmals 1646). Auf Papier aufgeklebt

Ryh 5012 : 42 B

10272 Laubach. – [Frankfurt a. M.] : [Merian], [zwischen 1646 und 1680]. – 1 Ansicht : Kupferdruck ; 11 x 17 cm. – (Topographia Hassiæ, et regionum vicinarum)

Titel oben Mitte, Wappen (leer) oben rechts. Ursprungswerk: "Topographia Hassiæ, et regionum Vicinarum" von Martin Zeiller und Matthäus Merian (Frankfurt a.M., erstmals 1646). Auf Papier aufgeklebt

Ryh 5012 : 42 C

10273 Licha. – [Frankfurt a. M.] : [Merian], [zwischen 1646 und 1680]. – 1 Ansicht : Kupferdruck ; 11 x 17 cm. – (Topographia Hassiæ, et regionum vicinarum)

Titel oben Mitte, Wappen (leer) oben links. Ursprungswerk: "Topographia Hassiæ, et regionum Vicinarum" von Martin Zeiller und Matthäus Merian (Frankfurt a.M., erstmals 1646). Auf Papier aufgeklebt

Ryh 5012 : 42 D

10274 Offenbach. – [Frankfurt a. M.] : [Merian], [zwischen 1646 und 1680]. – 1 Ansicht : Kupferdruck ; 9 x 28 cm. – (Topographia Hassiæ, et regionum vicinarum)

Titel oben Mitte, Wappen oben links. Ursprungswerk: "Topographia Hassiæ, et regionum Vicinarum" von Martin Zeiller und Matthäus Merian (Frankfurt a.M., erstmals 1646). Auf Papier aufgeklebt

Ryh 5012 : 43 A

10275 Assenheim. – [Frankfurt a. M.] : [Merian], [zwischen 1646 und 1680]. – 1 Ansicht : Kupferdruck ; 10 x 18 cm. – (Topographia Hassiæ, et regionum vicinarum)

Titel oben Mitte, Wappen (leer) oben rechts. Ursprungswerk: "Topographia Hassiæ, et regionum Vicinarum" von Martin Zeiller und Matthäus Merian (Frankfurt a.M., erstmals 1646). Auf Papier aufgeklebt

Ryh 5012 : 43 B

10276 Ilmstatt. – [Frankfurt a. M.] : [Merian], [zwischen 1646 und 1680]. – 1 Ansicht : Kupferdruck ; 13 x 17 cm. – (Topographia Hassiæ, et regionum vicinarum)

Titel oben Mitte, Wappen (leer) oben rechts. Ursprungswerk: "Topographia Hassiæ, et regionum Vicinarum" von Martin Zeiller und Matthäus Merian (Frankfurt a.M., erstmals 1646). Auf Papier aufgeklebt

Ryh 5012 : 43 C

10277 Büdingen. – [Frankfurt a. M.] : [Merian], [zwischen 1646 und 1680]. – 1 Ansicht : Kupferdruck ; 9 x 19 cm. – (Topographia Hassiæ, et regionum vicinarum)

Titel oben Mitte. Ursprungswerk: "Topographia Hassiæ, et regionum Vicinarum" von Martin Zeiller und Matthäus Merian (Frankfurt a.M., erstmals 1646). Auf Papier aufgeklebt

Ryh 5012 : 43 D

10278 Reiffenberg. – [Frankfurt a. M.] : [Merian], [zwischen 1646 und 1680]. – 1 Ansicht : Kupferdruck ; 13 x 17 cm. – (Topographia Hassiæ, et regionum vicinarum)

Titel oben Mitte, Wappen oben links. Ursprungswerk: "Topographia Hassiæ, et regionum Vicinarum" von Martin Zeiller und Matthäus Merian (Frankfurt a.M., erstmals 1646). Auf Papier aufgeklebt

Ryh 5012 : 43 E

10279 Corbach. – [Frankfurt a. M.] : [Merian], [zwischen 1646 und 1680]. – 1 Ansicht : Kupferdruck ; 11 x 17 cm. – (Topographia Hassiæ, et regionum vicinarum)

Titel oben Mitte, Wappen (leer) oben rechts. Ursprungswerk: "Topographia Hassiæ, et regionum Vicinarum" von Martin Zeiller und Matthäus Merian (Frankfurt a.M., erstmals 1646). Auf Papier aufgeklebt

Ryh 5012 : 44 A

10280 Mengershausen. – [Frankfurt a. M.] : [Merian], [zwischen 1646 und 1680]. – 1 Ansicht : Kupferdruck ; 9 x 17 cm. – (Topographia Hassiæ, et regionum vicinarum)

Titel oben Mitte, Wappen (leer) oben rechts. Ursprungswerk: "Topographia Hassiæ, et regionum Vicinarum" von Martin Zeiller und Matthäus Merian (Frankfurt a.M., erstmals 1646). Auf Papier aufgeklebt

Ryh 5012 : 44 B

10281 Arolsen. – [Frankfurt a. M.] : [Merian], [zwischen 1646 und 1680]. – 1 Ansicht : Kupferdruck ; 11 x 9 cm. – (Topographia Hassiæ, et regionum vicinarum)

Titel oben Mitte, Wappen (leer) oben rechts. Ursprungswerk: "Topographia Hassiæ, et regionum Vicinarum" von Martin Zeiller und Matthäus Merian (Frankfurt a.M., erstmals 1646). Auf Papier aufgeklebt

Ryh 5012 : 44 C

10282 Wildungen. – [Frankfurt a. M.] : [Merian], [zwischen 1646 und 1680]. – 1 Ansicht : Kupferdruck ; 11 x 17 cm. – (Topographia Hassiæ, et regionum vicinarum)

Titel oben Mitte, Wappen (leer) oben rechts. Ursprungswerk: "Topographia Hassiæ, et regionum Vicinarum" von Martin Zeiller

und Matthäus Merian (Frankfurt a.M., erstmals 1646). Auf Papier aufgeklebt
Ryh 5012 : 44 D

10283 Waldeck. – [Frankfurt a. M.] : [Merian], [zwischen 1646 und 1680]. – 1 Ansicht : Kupferdruck ; 9 x 17 cm. – (Topographia Hassiæ, et regionum vicinarum)

Titel oben Mitte, Wappen (leer) oben rechts. Ursprungswerk: "Topographia Hassiæ, et regionum Vicinarum" von Martin Zeiller und Matthäus Merian (Frankfurt a.M., erstmals 1646). Auf Papier aufgeklebt
Ryh 5012 : 44 E

10284 Landau. – [Frankfurt a. M.] : [Merian], [zwischen 1646 und 1680]. – 1 Ansicht : Kupferdruck ; 11 x 9 cm. – (Topographia Hassiæ, et regionum vicinarum)

Titel oben Mitte, Wappen (leer) oben rechts. Ursprungswerk: "Topographia Hassiæ, et regionum Vicinarum" von Martin Zeiller und Matthäus Merian (Frankfurt a.M., erstmals 1646). Auf Papier aufgeklebt
Ryh 5012 : 44 F

10285 [Hammerstein, aufwärts von Linz komment.] Ham[m]erstein, aufwärts von Linz kom[m]ent. – [S.l.] : [s.n.], [18. Jahrhundert]. – 1 Ansicht : Kupferdruck ; 12 x 16 cm

Titel unten. Numerierung unten rechts: "14.". Auf Papier aufgeklebt
Ryh 5012 : 45 A

10286 Andernach, aufwärts kom[m]ent von Ham[m]erstein. – [S.l.] : C. W. exc., [18. Jahrhundert]. – 1 Ansicht : Kupferdruck ; 12 x 16 cm

Titel unten. Numerierungen unten rechts: "13." und "No. 424.". Auf Papier aufgeklebt
Ryh 5012 : 45 B

10287 Das Sieben-Gebürg, unterwärts reisend. – [S.l.] : [s.n.], [18. Jahrhundert]. – 1 Ansicht : Kupferdruck ; 12 x 16 cm

Titel unten. Numerierung unten rechts: "16.". Auf Papier aufgeklebt
Ryh 5012 : 45 C

10288 Bonn, aufwärts nach den VII. Bergen reisend. – [S.l.] : [s.n.], [18. Jahrhundert]. – 1 Ansicht : Kupferdruck ; 11 x 16 cm

Titel unten. Numerierung unten rechts: "17.". Auf Papier aufgeklebt
Ryh 5012 : 45 D

10289 Prospect der Grotte im landgräfl: hessen=casselsch: Garten zu Wilhelmsthal. – [S.l.] : [s.n.], [um 1790]. – 1 Ansicht : Kupferdruck ; 19 x 32 cm

Titel unten. Numerierung oben rechts: "48" **Ryh 5012 : 46 A**

10290 Prospect des Carls-Berges, oder der berühmten Grotten und Wasserfälle bei Cassel, sonst auch der Winterkasten genannt. – [S.l.] : [s.n.], [um 1790]. – 1 Ansicht : Kupferdruck ; 19 x 31 cm

Titel unten. Numerierung oben rechts: "51" **Ryh 5012 : 46 B**

10291 Durchschnitt und Grundriss der sämtlichen Gebäude und Wasserwerke des Carlsberges bei Cassel. – [S.l.] : [s.n.], [um 1790]. – 2 Karten auf 1 Blatt : Kupferdruck ; 19 x 32 cm

Querschnitt oben (12 x 29 cm), Plan unten (8 x 29 cm). Erläuterungen oben links, Titel unten ("A. Durchschnitt und B. Grundriss ..."). Numerierung oben rechts (überklebt): "52"

Ryh 5012 : 46 C

10292 Prospectus principalis Waldeccensis arcis et novæ urbis Pyrmontii, : cum vicinis et adjacentibus fontibus mineralibus et finitimis locis, / æri incisus et excusus per Matthæum Seutter, s. cæs. et reg. cath. majest. geogr. ; I. C. Otto delin. – Augustæ Vind. [Augsburg] : [M. Seutter], a.o. 1738. – 1 Vogelschaubild : Kupferdruck ; 27 x 56 cm, Bildgrösse 49 x 56 cm

Titelkartusche oben Mitte, Wappen oben links, Legende oben rechts. Koloriert
Ryh 5012 : 47

10.7.13 Hessen (Pläne und Ansichten) • Hesse (plans and views)

10293 Germania rhenana orientalis : Pläne und Prospekte. – [Versch. Orte], 1635–1782. – 27 Kt. (in Sammelband) ; 54 cm

Systematische Gliederung nach Ryhiner: Kap. 10 (Germania), Sektion 7 (Germania rhenana), Bd. 13
Ryh 5013

10294 Cassellæ = Cassel. – [Frankfurt a.M.] : [Merian], [zwischen 1646 und 1680]. – 1 Vogelschauplan : Kupferdruck ; 27 x 33 cm. – (Topographia Hassiæ, et regionum vicinarum)

Titel oben Mitte, Wappen oben links und rechts, Legende oben links. Ursprungswerk: "Topographia Hassiæ, et regionum Vicinarum" von Martin Zeiller und Matthäus Merian (Frankfurt a.M., erstmals 1646). Auf Papier aufgeklebt
Ryh 5013 : 1 A

10295 Cassel. – [Frankfurt a.M.] : [Merian], [zwischen 1646 und 1680]. – 1 Ansicht : Kupferdruck ; 11 x 36 cm. – (Topographia Hassiæ, et regionum vicinarum)

Titel oben Mitte, Wappen oben links und rechts. Ursprungswerk: "Topographia Hassiæ, et regionum Vicinarum" von Martin Zeiller und Matthäus Merian (Frankfurt a.M., erstmals 1646). Auf Papier aufgeklebt
Ryh 5013 : 1 B

10296 Plan der hochfürstl. Residenz- und Haupt-Stadt Cassel in Nieder-Hessen : nebst dem hochfürstl. Lust-Garten auf der Aue = Plan de la ville capitale de Cassel en basse Hesse : c. p. s. c. m. / herausgegeben von Homæn[n]ischen Erben. – [Nürnberg] : [Homännische Erben], a. 1742. – 1 Plan : Kupferdruck ; 40 x 56 cm, Bildgrösse 50 x 56 cm

Nebenkarte unten rechts ("Die Gegend von Cassel", 11 x 11 cm), Ansicht unten ("Prospect der Stadt Cassel von Osten", 8 x 56 cm). Nordwesten oben. Plan koloriert
Ryh 5013 : 2

10297 Plan de Cassel : a. p. d. r. / vérifié par Leopold capitaine ingénieur. – Publié à Paris : chez le Rouge ruë des grands Augustins, 1757. – 1 Plan : Kupferdruck ; 46 x 55 cm

Nebenkarte unten rechts ("Environs de Cassel", 11 x 11 cm). Nordwesten oben. Teilweise koloriert
Ryh 5013 : 3

10298 Plan der fürstlich hessischen Residenz und Haupt Stadt Cassel / aufgenommen und des Herrn Landgrafen Friedrich II hoch fürstlichen Durchlaucht unterthänigst zugeeignet von F. W. Selig Ingenieur Lieutenant im Jahr 1781 ; gestochen von G. W. Weise Hoff Kupferstecher. – Cassel [Kassel] : abgedruckt durch G. W. W[eise], 1782 [?]. – 1 Plan auf 2 Blättern : Kupferdruck ; 50 x 110 cm

Ansicht oben links (Kassel / J. H. Tischbein sen. del. 1782, G. W. Weise sc. Cassel, 12 x 32 cm) **Ryh 5013 : 4**

10299 Plan der hochfürstl. Residenz- und Haupt-Stadt Cassel in Nieder-Hessen : nebst dem hochfürstl. Lust-Garten auf der Aue = Plan de la ville capitale de Cassel en basse Hesse / herausgegeben von Homæn[n]ischen Erben. – Revidirt von Herrn Leopold Ingen. Hauptm. – [Nürnberg] : [Homännische Erben], a. 1742. – 1 Plan : Kupferdruck ; 40 x 56 cm, Bildgrösse 50 x 56 cm
Nebenkarte unten rechts ("Die Gegend von Cassel", 11 x 11 cm), Ansicht unten ("Prospect der Stadt Cassel von Osten", 8 x 56 cm). Nordwesten oben. Teilweise koloriert **Ryh 5013 : 5**

10300 Zigenhain. – [Frankfurt a. M.] : [Merian], [zwischen 1646 und 1680]. – 1 Ansicht : Kupferdruck ; 8 x 18 cm. – (Topographia Hassiæ, et regionum vicinarum)
Titel oben Mitte. Ursprungswerk: "Topographia Hassiæ, et regionum Vicinarum" von Martin Zeiller und Matthäus Merian (Frankfurt a.M., erstmals 1646). Auf Papier aufgeklebt **Ryh 5013 : 9 A**

10301 Grundtriss der Vestung Zigenhain. – [Frankfurt a. M.] : [Merian], [zwischen 1646 und 1680]. – 1 Ansicht : Kupferdruck ; 18 x 18 cm. – (Topographia Hassiæ, et regionum vicinarum)
Titel oben Mitte, Wappen oben links, Legende unten. Ursprungswerk: "Topographia Hassiæ, et regionum Vicinarum" von Martin Zeiller und Matthäus Merian (Frankfurt a.M., erstmals 1646). Auf Papier aufgeklebt **Ryh 5013 : 9 B**

10302 Eigendlicher Grundriss der Statt Aschaffenburg. – [Frankfurt a.M.] : [Merian], [erstmal 1646]. – 1 Plan : Kupferdruck ; 24 x 18 cm. – (Topographia archiepiscopatum Moguntinensis, Treuirensis, et Coloniensis)
Titel und 2 Wappen oben links. Nordosten oben. Ursprungswerk: "Topographia archiepiscopatum Moguntinensis, Treuirensis, et Coloniensis" von Matthäus Merian bzw. seinen Erben (Frankfurt a. M., erstmals 1646). Auf Papier aufgeklebt **Ryh 5013 : 9 C**

10303 Hanav. – [Frankfurt a. M.] : [Merian], [zwischen 1646 und 1680]. – 1 Vogelschauplan : Kupferdruck ; 27 x 34 cm. – (Topographia Hassiæ, et regionum vicinarum)
Titelkartusche oben Mitte, Legende oben rechts. Ursprungswerk: "Topographia Hassiæ, et regionum Vicinarum" von Martin Zeiller und Matthäus Merian (Frankfurt a.M., erstmals 1646). Auf Papier aufgeklebt **Ryh 5013 : 10**

10304 Wahre Contrafactur der churfürstlichen Residentz Statt Heidelberg. – [Frankfurt a. M.] : [Merian], [erstmal 1645]. – 1 Ansicht : Kupferdruck ; 25 x 36 cm. – (Topographia Palatinatus Rheni et vicinarum regionum)
Titel oben, Wappen oben rechts, Legende unten. Titelvariante (oben Mitte): "Heidelberga". Ursprungswerk: "Topographia Palatinatus Rheni et vicinarum regionum" von Matthäus Merian bzw. seinen Erben (Frankfurt a. M., erstmals 1645). Auf Papier aufgeklebt **Ryh 5013 : 13**

10305 Hodierna sedes electoris palatini Manheimium ichno- et scenographice novissime exhibitum : cum privil. s. c. m. / prostat in Officina Homanniana. – [Nürnberg] :

Officina Homanniana, [nach 1730]. – 1 Plan : Kupferdruck ; 37 x 57 cm, Bildgrösse 48 x 57 cm
Stadtansicht unten ("Prospect der churf. Residenz St. Manheim", 11 x 57 cm). Titelkartusche Mitte rechts. Nordosten oben. Plan koloriert. Auf Papier aufgeklebt **Ryh 5013 : 15**

10306 Basis novæ chartæ Palatinæ : auspiciis, impensis et imperio clementissimo ser.mi ac pot.mi principis electoris palatini Caroli Theodori descripta : favente ac dirigente perill. et excell.mo D. L. B. de Beckers confer. et status ministro, leonis palatini equites / observationibus geometricis ac cælestibus definita, et demississime oblata die 23. januar 1773. a Christiano Mayer S. I. astronomo aulico et univ. heidelberg. prof. math. et phys. exp. P. O. ; E. Verelst fec. – [Ca. 1:70000]. – [S.I.] : [s.n.], 1773 [?]. – 1 Karte : Kupferdruck ; 21 x 32 cm
Titelkartusche oben Mitte, Erläuterungen oben links und rechts. Süden oben **Ryh 5013 : 16**

10307 Die Vestung Ehrnbreitstein oder Hermanstein, vnd wie selbige von den keyseris: ploquirt vnd eingenommen anno 1636. – [Frankfurt a. M.] : [Merian], [erstmal 1646]. – 1 Vogelschaubild : Kupferdruck ; 25 x 36 cm. – (Topographia archiepiscopatum Moguntinensis, Treuirensis, et Coloniensis)
Titel oben, Legende unten. Lateinische Titelvariante: "Castrvm Ehrenbreitenanvm.". Osten oben. Ursprungswerk: "Topographia archiepiscopatum Moguntinensis, Treuirensis, et Coloniensis" von Matthäus Merian bzw. seinen Erben (Frankfurt a. M., erstmals 1646 erschienen). Auf Papier aufgeklebt **Ryh 5013 : 17**

10308 Rhyenberg. – [Frankfurt a. M.] : [Caspar Merian], [erstmal 1654]. – 1 Plan : Kupferdruck ; 18 x 26 cm. – (Topographia circvli Bvrgvndici)
Titel Mitte links, Massstabsleiste, Legende und Wappen (leer) oben rechts. Ursprungswerk: "Topographia circvli Bvrgvndici" von Caspar Merian (Frankfurt a. M., erstmals 1654 erschienen). Auf Papier aufgeklebt **Ryh 5013 : 19**

10309 Rhin Bergve : pris sur les Hollandois par l'armée du roy commandée par Sa Majeste en personne le 6.me iuin 1672 : auec priuilege du roy. – A Paris : chez H. Jaillot joignant les grands Augustins aux deux globes, 1672. – 1 Plan : Kupferdruck ; 40 x 31 cm **Ryh 5013 : 20**

10310 Philipsburg. – [Frankfurt a. M.] : [Merian], [erstmal 1645]. – 1 Plan : Kupferdruck ; 23 x 17 cm. – (Topographia Palatinatus Rheni et vicinarum regionum)
Ursprungswerk: "Topographia Palatinatus Rheni et vicinarum regionum" von Matthäus Merian bzw. seinen Erben (Frankfurt a. M., erstmals 1645 erschienen). Auf Papier aufgeklebt **Ryh 5013 : 21 A**

10311 Die Vestung Üdenheim jetz genandt Philipsburg. – [Frankfurt a. M.] : [Matthäus Merian], [erstmal 1635]. – 1 Plan : Kupferdruck ; 27 x 29 cm. – (Theatrum Europæum)
Titel oben, Legende unten rechts. Westen oben. Ursprungswerk: "Theatrum Europæum" hrsg. von M. Merian, bzw. seinen Erben, Band 1 (Frankfurt, erstmals 1635) **Ryh 5013 : 21 B**

10312 Le siege de Philipsbourg, par l'armée de l'empereur, et des princes de l'empire, commandée par le

prince Charles de Lorraine, et vigoureuseme[n]t deffendu par la garniso[n] com[m]andée par Mr. du Fay depuis le premier jour de may, jusques au dixsept de septembre, 1676 : avec priuilege du roy. – A Paris : chez H. Jaillot joignant les grands Augustins aux deux globes, 1676 [?]. – 1 Vogelschaubild : Kupferdruck ; 31 x 50 cm
Legende unten. Osten oben **Ryh 5013 : 22**

10313 Plan du Philipsbourg / Carl de Feignet enseign. d'Arremberg. – Aug. V. [Augsburg] : Gabriel Bodenehr excud., [zwischen 1710 und 1760]. – 1 Plan : Kupferdruck ; 37 x 47 cm
Titel und Legende unten links **Ryh 5013 : 23**

10314 Philipsbourg : place forte de l'evesché de Spire située sur le Rhein a deux lieues de Spire cinq de Landau 11. du Fortlouis et dix neuf de Strasbourg. – A Paris : chez G. Baillieu geographe sur le quay de l'Orloge du Palais au Neptune françois, [um 1710]. – 1 Plan : Kupferdruck ; 37 x 50 cm
Titel oben rechts, Legende und Massstabsleiste unten links. Osten oben **Ryh 5013 : 24**

10315 Plan de Philipsbourg [et] de ses environs assiegez par les troupes de France / J. van Sassen fecit. – A Amsterdam : chez Reinier et Iosué Ottens geog.r, [zwischen 1725 und 1750]. – 1 Plan : Kupferdruck ; 43 x 55 cm
Titel oben, Massstabsleiste unten Mitte, Legende unten rechts **Ryh 5013 : 25**

10316 Plan de Philipsbourg, pris par les François le 18 juillet, : avec les fortifications de cette ville, les attaques, les retranchemens de l'armée d'observation, le camp [et]c. les approches du prince Eugene / gravé sur le dessein envoyé à Versailles par un officier general. – A La Haye : chez Jean van Duren, 1734. – 1 Plan : Kupferdruck ; 39 x 44 cm
Legendenkartusche oben rechts. Westen oben **Ryh 5013 : 26**

10317 Plan der kayserlichen und Reichs Vöstung Philippsburg wie solche erstlich unter Com[m]ando des Marechall de France Duc de Berwik, anno 1734. d. 23. May von denen königl. französischen Troupen berennt, nach dessen darvor erlittenen Todt aber unter Com[m]ando des Gen. Marquis d Asfeld ferner fort belagert worden worauf solche nach einer 2 monatl. vigoureusen Resistance des Herrn Gen. F. M. Lieutenant Baron von Wittgenau d. 18 Julÿ mit Accord übergangen :

c. pr. s. c. m. / par du Chaffat cap. et ingenieur de la rep. d'Ulm. – [S.l.] : [s.n.], [um 1735]. – 1 Plan : Kupferdruck ; 56 x 50 cm, Bildgrösse 70 x 50 cm
Ansicht unten (Philippsburg während der Belagerung, 15 x 50 cm). 2 Profile, Massstabsleiste und Legende oben links, Titelkartusche oben rechts. Koloriert **Ryh 5013 : 27**

10318 Philippoburgum : haud procul ad Rheno, oppidu munitissimu variis obsidionib[us] deformatu, captu receptu, atq[ue] hiuc inde novis operib[us] firmatu, hodie in rege Galliaë iteru iterumq[ue] translatu: = Philippsburg : eine unvergleichl. befestigte Stadt nicht weit vom Rhein, ist durch unterschiedl. Belagerung bald Franckr. bald aber de Röm. Reich zu theil., u. daher von ein u. anderer Parthey im[m]er wehrhaffter worde[n] : cu. grat. et priv. S. R. I. vicariat[us], in part. Rheni, Sveviaë, et juris Franconici / nunc publicatu per Matth. Seutter s. c. m. geogr. – In Augsburg : anjezo im Verlag bey Tob. Conr. Lotter Geogr., [nach 1758]. – 1 Plan : Kupferdruck ; 35 x 56 cm, Bildgrösse 48 x 56 cm
Ansicht unten ("Philippsburg", 12 x 56 cm). Titel oben, Legendenkartusche oben links, Erläuterungskartusche oben rechts. Plan koloriert **Ryh 5013 : 28**

10319 Carte des environs de Philipsbourg : assiégué par l'armée du roy en presence de celle des ennemis et reduit sous l'obeissance de Sa Majesté le 17 juillet 1734 : dedié au roy : avec privilege / par son tres humble, tres obeissant, tres fidel sujet, serviteur et geographe Bernard Jaillot ; gravé par le Sr. Coquart. – A Paris : chez l'auteur quay et a côté des grands Augustins, 1735. – 1 Plan : Kupferdruck ; 42 x 57 cm
Westen oben **Ryh 5013 : 29**

10320 Colonia Agrippina antiquissima, maxima ac celeberrima libera imperii civitas et emporium florentissimum = Cölln am Rhein eine uhralte, sehr grose, hochberühmte freye Reichs= und florisante Handel=Stadt : cum gratia et privil. S. R. I. vicariatus, in partibus Rheni, Sveviaë, et juris Franconici / autore Matthæo Seutter, sac. cæs. et reg. cathol. may. geogr. – August. [Augsburg] : [M. Seutter], [zwischen 1740 und 1760]. – 1 Plan : Kupferdruck ; 33 x 56 cm, Bildgrösse 49 x 56 cm
Ansicht unten ("Agrippina Cölln am Rhein", 14 x 56 cm). Titel oben, Legende oben links, deutsche Erläuterungen oben rechts. Westen oben. Plan koloriert **Ryh 5013 : 38**

10.8 Westfalen • Westphalia

10.8.1 Westfalen • Westphalia

10321 Westphalia generalis : allgemeine Karten. – [Versch. Orte], 1579–1806. – 36 Kt. (in Sammelband) ; 55 cm

Systematische Gliederung nach Ryhiner: Kap. 10 (Germania), Sektion 8 (Westphalia), Bd. 1 **Ryh 5101**

10322 Westphaliae totivs, finitimarvmqve regionvm accvrata descriptio : cum imp. et regie. m.tm priuilegio decennali / Christianus Schrot Sonsb. descriptit. – [Ca. 1:610000]. – [Antwerpen] : [s.n.], 1579. – 1 Karte : Kupferdruck ; 33 x 48 cm. – (Theatrum orbis terrarum ; 40)

Titelkartusche oben rechts, Massstabsleiste unten rechts, Erläuterungen links oben. Kartenrückseite: Lateinischer Text ("Westphalia.") und Numerierung ("40"). Ursprungswerk: "Theatrum orbis terrarum" von Abraham Ortelius (Antwerpen : Plantijn, 1579). Koloriert **Ryh 5101 : 1**

10323 Westphaliae totivs descriptio / Sebastiano Schroto Sansbecano [i.e. Christiaan Sgrooten] descriptore. – [Ca. 1:1000000]. – [Köln] : formulis Joannis Buchsemacheri, [1600]. – 1 Karte : Kupferdruck ; 19 x 26 cm. – (Geographisch Handtbuch)

Deutscher Text auf der Kartenrückseite: "Westphalen.". Osten oben. Ursprungswerk: "Geographisch Handtbuch" von Matthias Quad (Köln : J. Bussemacher, 1600) **Ryh 5101 : 2 A**

10324 Circvlvs Westphalicvs sive Germaniæ inferioris. – [Ca. 1:1000000]. – [Frankfurt a. M.] : [Matthäus Merian], [erstmal 1647]. – 1 Karte : Kupferdruck ; 27 x 36 cm. – (Topographia Westphaliae)

Titelkartusche unten rechts, Massstabskartusche oben rechts. Westen oben. Ursprungswerk: "Topographia Westphaliae" von Matthäus Merian bzw. seinen Erben (Frankfurt a. M., erstmals 1647 erschienen) **Ryh 5101 : 2 B**

10325 Circvlvs Westphalicvs, sive Germaniæ inferioris. – [Ca. 1:750000]. – [Amsterdam] : [Blau], [1647]. – 1 Karte : Kupferdruck ; 40 x 53 cm. – (Novvs Atlas, das ist Weltbeschreibung. [Erster Teil])

Deutscher Text auf der Kartenrückseite ("Der Westphalische Kreysz."). Titelkartusche unten rechts, Massstabskartusche oben rechts. Westen oben. Seitennummern (Rückseite): "14" (oben) und "N" (unten). Ursprungswerk: 1. Teil des "Novus Atlas" hrsg. von Willem und Joan Blau (Deutsche Ausgabe. – Amsterdam, 1647). Koloriert **Ryh 5101 : 3**

10326 Circvlvs Westphalicvs, sive Germaniæ inferioris. – [Ca. 1:750000]. – [Amsterdam] : Ioannes Ianssonius excudit, [um 1680]. – 1 Karte : Kupferdruck ; 40 x 53 cm. – (Joannis Janssonii novus atlas)

Titelkartusche unten rechts, Massstabskartusche oben rechts. Westen oben. Ursprungswerk: "Joannis Janssonii novus atlas", Bd. 1 (Amsterdam, erschienen um 1680). Koloriert. Auf Papier aufgeklebt **Ryh 5101 : 4**

10327 Nova totius Westphaliæ descriptio / ex celeberrimis, et varijs autoribus, in unam tabulam redacta, per Nicolaum Janssonium Visscher aut Piscatorum. – [Ca.

1:800000]. – [Amsterdam] : [Claes Jansz. Visscher], 1626. – 1 Karte auf 2 Blättern : Kupferdruck ; 59 x 54 cm
Westen oben. Koloriert. Auf Papier aufgeklebt **Ryh 5101 : 7**

10328 Nova totius Westphaliæ descriptio / ex celeberrimis, et varijs autoribus, in unam tabulam redacta, per Nicolaum Janssonium Visscher aut Piscatorum. – [Ca. 1:800000]. – [Amsterdam] : [Claes Jansz. Visscher], 1650. – 1 Karte : Kupferdruck ; 39 x 54 cm
Westen oben. Koloriert. Auf Papier aufgeklebt **Ryh 5101 : 8**

10329 Nova totius Westphaliæ descriptio / emendata a F. de Wit. – [Ca. 1:710000]. – Gedruckt tot Amsterdam : by Frederick de Wit inde Calverstraet by den Dam inde Witte Paskaert, [zwischen 1659 und 1688]. – 1 Karte : Kupferdruck ; 47 x 54 cm

Titelkartusche oben rechts, Massstabskartusche unten links. Westen oben. Koloriert. Auf Papier aufgeklebt **Ryh 5101 : 9**

10330 S. R. I. circulus Westphalicus : in quo sunt episcopatus Monasteriensis, Paderbornensis et Osnabrugensis, ducatus Iuliacensis, Clivensis, et Montensis, principatus Mindensis, Ferdensis et Frisiæ orientalis : comitatus Marchiæ Oldenburgi, Ravenspergæ, Lujpiæ, Hoyæ, Benthemi, Lingæ, Diepholti, Mursæ, Tecklenburgi, Schaumburgi etc. et quædam urbes imperiales et liberæ : cum priv: potent. d. d. ordin. holl: west-frisiæq[ue] / editore et correctore F. de Witt. – [Ca. 1:820000]. – Amstelodami [Amsterdam] : [F. de Wit], [nach 1688]. – 1 Karte : Kupferdruck ; 47 x 54 cm

Titelkartusche unten rechts, Massstabsleisten oben rechts, Legende unten links. Westen oben. Koloriert **Ryh 5101 : 10**

10331 S. R. I. circulus Westphalicus : in quo sunt episcopatus Monasteriensis, Paderbornensis et Osnabrugensis, ducatus Iuliacensis, Clivensis, et Montensis, principatus Mindensis, Ferdensis et Frisiæ orientalis : comitatus Marchiæ Oldenburgi, Ravenspergæ, Lujpiæ, Hoyæ, Benthemi, Lingæ, Diepholti, Mursæ, Tecklenburgi, Schaumburgi etc. et quædam urbes imperiales et liberæ : cum priv: potent. d. d. ordin. holl: west-frisiæq[ue] / editore et correctore F. de Witt. – [Ca. 1:820000]. – Amstelodami [Amsterdam] : ex officina I. Còvens et C. Mortier, [zwischen 1721 und 1778]. – 1 Karte : Kupferdruck ; 47 x 53 cm

Titelkartusche unten rechts, Massstabsleisten oben rechts, Legende unten links. Westen oben. Koloriert **Ryh 5101 : 11**

10332 Nova circuli Westphaliæ descriptio / auc. C. Allard. – [Ca. 1:810000]. – [Amsterdam] : [s.n.], [zwischen 1680 und 1710]. – 1 Karte : Kupferdruck ; 41 x 55 cm

Titel oben, Massstabsleiste Mitte rechts. Westen oben. Koloriert **Ryh 5101 : 13**

10333 Cercle de Westphalie : avecq privilege pour vingt ans / par le Sr. Sanson d'Abbeville geogr. ord.re du roy. – [Ca. 1:880000]. – A Paris : chez l'auteur, 1659. – 1 Karte : Kupferdruck ; 51 x 38 cm

Koloriert **Ryh 5101 : 14**

10334 Le cercle de Westphalie : divisé en tous ses estats et souverainetés : avec priuilege du roy pour vingt ans / dressé sur les memoires les plus nouveaux par le Sr. Sanson, geographe ordinaire du roy. – [Ca. 1:600000]. – A Paris : chez H. Jaillot joignant les grands Augustins aux deux globes, 1675. – 1 Karte auf 2 Blättern : Kupferdruck ; 81 x 55 cm

Titel oberhalb Karte: "Le cercle de Westphalie, ou sont les eveschés de Munster, Osnabruck, Paderborne ...". Koloriert **Ryh 5101 : 15**

10335 Le cercle de Westphalie : divisé en tous ses estats et souverainetés : avec priuilege du roy pour vingt ans / dressé sur les memoires les plus nouveaux par le Sr. Sanson, geographe ordinaire du roy. – [Ca. 1:600000]. – A Paris : chez H. Jaillot joignant les grands Augustins aux deux globes, 1692. – 1 Karte auf 2 Blättern : Kupferdruck ; 80 x 55 cm

Titel oberhalb Karte: "Le cercle de Westphalie, ou sont les eveschés de Munster, Osnabruck, Paderborne ...". Koloriert **Ryh 5101 : 16**

10336 Le cercle de Westphalie : divisé en tous ses estats et souverainetés : avec privilege du roy / par le Sr. Sanson, geographe ordinaire du roy ; Cordier sculpsit ; [Kartusche:] S[imonneau] f. – Corrigé et augmenté 1759. – [Ca. 1:750000]. – A Paris : chez le Sr. Jaillot joignant les grands Augustins aux deux globes, 1759. – 1 Karte : Kupferdruck ; 64 x 45 cm

Koloriert

Ryh 5101 : 18

10337 Le cercle de Westphalie : divisé en tous ses estats et souverainetés / par le Sr. Sanson, geographe ordinaire du roy ; Cordier sculpsit ; [Kartusche:] S[imonneau] f. – [Ca. 1:750000]. – A Paris : chez Dezauche géographe successeur des S.rs Delisle et Buache premiers géographes du roi rue des Noyers, [nach 1779]. – 1 Karte : Kupferdruck ; 64 x 44 cm

Titelkartusche oben rechts, Massstabskartusche unten rechts. Koloriert

Ryh 5101 : 19

10338 Le cercle de Westphalie : divisé en tous ses estats et souverainetés : a l'usage de Monseigneur le Duc de Bourgogne = Nova circuli Westphaliæ tabula : ad usum serenissimi Burgundiæ ducis : avec privil. / par son tres humble et tres obeissant serviteur H. Jaillot. – [Ca. 1:750000]. – A Amsterdam : chez I. Còvens et C. Mortier, [zwischen 1721 und 1778]. – 1 Karte : Kupferdruck ; 60 x 44 cm

Titelkartusche oben rechts, lat. Titel oberhalb Karte, Massstabskartusche unten rechts. Koloriert

Ryh 5101 : 21

10339 Circulus Westphalicus : divisa in episcop: Monasteriæ, Osenbrugæ, et Paderbornæ; item ducat: Westphaliæ, Cliviæ, Iulii, et Montensem; princip: Verdæ, et Mindæ; comit: Oldenburgi, Hoi, Lippiæ, etc: / per Ger. et Leon. Valk. – [Ca. 1:660000]. – [Amsterdam] : [G. et L. Valck], [nach 1705]. – 1 Karte : Kupferdruck ; 57 x 48 cm

Titel oben Mitte, Legende oben links, Massstabsleisten oben rechts. Koloriert

Ryh 5101 : 22

10340 S. R. I. Westphaliæ circulus, in omnes ejusdem subjacentes provincias : cum privilegio ordin: general:

Belgii fæderati / exactissimè distinctus per Nicolaum Visscher. – [Ca. 1:690000]. – Amst. Bat. [Amsterdam] : nunc apud Pet. Schenk junior, [nach 1715]. – 1 Karte : Kupferdruck ; 57 x 48 cm

Titel- und Massstabskartusche oben links. Koloriert. Auf Papier aufgeklebt

Ryh 5101 : 23

10341 Tabula nova atque exacta Westphaliæ : finitimas quoque ditiones praefecturas et satrapias eleganter comprehendens : cum priv. ord. gen. holl. et westfr. / conante Petro Schenck. – [Ca. 1:690000]. – [Amsterdam] : [Pieter Schenk], [nach 1686]. – 1 Karte : Kupferdruck ; 56 x 48 cm

Titelkartusche oben rechts, Massstabsleisten oben links. Koloriert. Auf Papier aufgeklebt

Ryh 5101 : 24

10342 Circuli Westphaliæ in omnes suos status et provincias accuratè divisi nova et exacta tabula / edita sumtibus Ioh. Baptistæ Homan. – [Ca. 1:690000]. – Noribergæ [Nürnberg] : [Johann Baptist Homann], [zwischen 1702 und 1715]. – 1 Karte : Kupferdruck ; 56 x 48 cm

Titelkartusche und Massstabsleisten oben links. Koloriert

Ryh 5101 : 25

10343 Westfaliæ ordines secundum regiones suas distincti : addita cursus publici permutatione / curante Chr: Weigelio ; Michael Kauffer sculpsit. – [Ca. 1:1000000]. – Norimb: [Nürnberg] : [Christoph Weigel], [nach 1710]. – 1 Karte : Kupferdruck ; 37 x 32 cm

Titelkartusche und Massstabsleisten oben links. Koloriert

Ryh 5101 : 26

10344 Circulus Westphaliæ cum omnibus suis subjacentibus provinciis novissima delineatio : cum privilegio ordin: hollandiæ et westfrisiæ / per R. [et] I. Ottens. – [Ca. 1:1000000]. – Amstelodami [Amsterdam] : [R. et I. Ottens], [zwischen 1725 und 1750]. – 1 Karte : Kupferdruck ; 49 x 56 cm

Titelkartusche unten rechts, Massstabsleisten oben links. Koloriert

Ryh 5101 : 27

10345 Circulus Westphalicus in suas provincias et ditiones accurate distinctus et recentissime delineat. : cum gratia et privil. S. R. I. vicariatus, in partibus Rheni, Sveviæ, et juris Franconici / cura et cælo Matth. Seutteri s. c. m. g. ; G. Matthæus Seüter jun. sculpsit. – [Ca. 1:1000000]. – Aug. Vindel. [Augsburg] : [Matthäus Seutter], [zwischen 1740 und 1760]. – 1 Karte : Kupferdruck ; 48 x 56 cm

Titel- und Massstabskartusche unten rechts. Koloriert **Ryh 5101 : 28**

10346 La Westphalie suivant les dernieres observations de Homann et de Hubener : a. p. d. r. / par le Sr. le Rouge ing.r et geographe du roy. – [Ca. 1:690000]. – A Paris : chez le Sr. le Rouge rue des gra[n]ds Augustins, 1742. – 1 Karte : Kupferdruck ; 57 x 48 cm

Legende oben Mitte, Stadtpläne oben links ("Munster", "Stat Berg") und rechts ("Paterborn", "Oldenburg"). Koloriert. Auf Papier aufgeklebt

Ryh 5101 : 29

10347 Cercle de Westphalie : divisé en tous ses etats et souverainetés : avec privilège / par le Sr. Robert géographe ordinaire du roy. – [Ca. 1:630000]. – [Paris] : [G. et D. Robert de Vaugondy], 1751. – 1 Karte : Kupferdruck ; 47 x 55 cm. – (Atlas universel / G. und D. Robert de Vaugondy)

Nebenkarte oben links ("Supplément où se trouvent la principauté d'Oost Frise et le comté d'Oldenbourg", 14 x 19 cm).

Ursprungswerk: "Atlas universel" von G. und D. Robert de Vaugondy (Paris, erschienen 1757/58). Titel auf Kartenrückseite "Westphalie". Grenzen koloriert **Ryh 5101 : 30**

10348 Cercle de Westphalie : divisé en tous ses etats et souverainetés / par le Sr. Robert géographe ordinaire du roy ; par P. Santini. – [Ca. 1:640000]. – [Venezia] : [s.n.], 1778. – 1 Karte : Kupferdruck ; 46 x 54 cm. – (Atlas universel / P. Santini, G. A. Remondini ; Vol. 1, Karte 26) Nebenkarte oben links ("Supplément où se trouvent la principauté d'Oost-Frise et le comté d'Ollenbourg", 14 x 18 cm). Blattnummer oben rechts: P. I. 26. Wahrscheinliches Ursprungswerk: Neuauflage des "Atlas universel" von P. Santini (Venedig, 1776) durch G. A. Remondini (Venedig, 1784). Koloriert **Ryh 5101 : 31**

10349 Nova et exacta mappa geographica exhibens circulum Westphalicum : in omnes suos status et provincias accurate divisum / cura et sumptibus Tobiae Conradi Lotter, chalcographi. – [Ca. 1:710000]. – Aug. Vindel. [Augsburg] : [Tobias Konrad Lotter], 1758. – 1 Karte : Kupferdruck ; 56 x 48 cm Koloriert **Ryh 5101 : 33**

10350 Circuli Westphaliae quo ad partem septentrionalem in suos status ecclesiasticos [et] seculares divisi tabula geographica / edita sumtibus Homannianorum Heredum ; S. Dorn sc. – [Ca. 1:700000]. – Norimbergæ [Nürnberg] : [Homännische Erben], a.o 1761. – 1 Karte : Kupferdruck ; 56 x 47 cm Koloriert **Ryh 5101 : 34**

10351 Le cercle de Westphalie divisée en tous ses etats et principautés : dressée sur les cartes des heritiers d'Homann à Nuremberg. – [Ca. 1:700000]. – A Paris : chez Basset rue St. Jacques, [zwischen 1760 und 1800]. – 1 Karte : Kupferdruck ; 57 x 46 cm Titelkartusche und Massstabsleisten oben links. Koloriert **Ryh 5101 : 35**

10352 Cercle de Westphalie. – [Ca. 1:1200000]. – [Paris] : [Mondhare], [erschienen 1780]. – 1 Karte : Kupferdruck ; 30 x 33 cm, Bildgröße 32 x 55 cm. – (Géographie moderne avec introduction ; 44) Erläuterungen links und rechts. Nummer oben rechts: "44". Ursprungswerk: "Géographie moderne avec introduction" von Abbé J. B. L. Clouet (Paris : Mondhare, 1780). Koloriert **Ryh 5101 : 36**

10353 Circolo di Westfalia diviso ne suoi stati : di nuova proiezione : con privilegio dell'ecc.mo senato / G. Zuliani inc. ; G. Pitteri scr. – [Ca. 1:1100000]. – Venezia : presso Antonio Zatta, 1780. – 1 Karte : Kupferdruck ; 40 x 30 cm. – (Atlante novissimo)

Numerierung oben rechts: "F. XV.". Ursprungswerk: Band 2 des "Atlante novissimo" von Antonio Zatta (Venezia, ca. 1788). Auf Papier aufgeklebt. Koloriert **Ryh 5101 : 37**

10354 Charte über die sämtlichen zum Westphälischen Kreis gehörige Lænder : mit kayserlicher allergnädigster Freyheit / von F. L. Güssefeld. – [Ca. 1:870000]. – Nürnberg : bey den Homännischen Erben, 1789. – 1 Karte : Kupferdruck ; 52 x 47 cm Koloriert **Ryh 5101 : 38**

10355 Der Westphälische Kreis / D. F. Sotzmann del. – [Ca. 1:1600000]. – [Berlin] : [s.n.], [1796]. – 1 Karte : Kupferdruck ; 29 x 25 cm. – (D. F. Sotzmann's Sammlung von Landkarten für Schulen ; No. 13) Titel, Massstabsleiste und Legende oben links. Numerierung oben rechts: "No XIII.". Ursprungswerk: "D. F. Sotzmann's Sammlung von Landkarten für Schulen" (Berlin, 1796). Koloriert **Ryh 5101 : 39**

10356 Charte vom Westphälischen Kreise : nach den neuesten trigonometrischen Messungen, astronomischen Ortsbestimmungen und militairischen Aufnahmen des K. P. General Major Herrn von Le Coq / aufgetragen und gezeichnet von D. G. Reymann. – [Ca. 1:820000]. – Weimar : im Verlage des Geographischen Instituts, 1804. – 1 Karte : Kupferdruck ; 52 x 44 cm Nullmeridian: Ferro. Koloriert **Ryh 5101 : 40**

10357 Charte von Westphalien : nach den neuesten trigonometrischen Messungen, astronomischen Ortsbestimmungen und militairischen Aufnahmen des K. P. General Major Herrn von Le Coq / entworfen von D. G. Reymann im J. 1804 und nach den neuesten politischen Veränderungen abgetheilt im Sept. 1806. – [Ca. 1:820000]. – Weimar : im Verlage des Geographischen Instituts, 1806. – 1 Karte : Kupferdruck ; 51 x 44 cm Nullmeridian: Ferro. Koloriert **Ryh 5101 : 41**

10.8.2 Teile von Westfalen • Parts of Westphalia

10358 Magnae Westphaliae partes. – [Versch. Orte], ca. 1585–1790. – 16 Kt. (in Sammelband) ; 54 cm Systematische Gliederung nach Ryhiner: Kap. 10 (Germania), Sektion 8 (Westphalia), Bd. 2 **Ryh 5102**

10359 Westfalia cum diocesi Bremensi : cum priuilegio / per Gerardum Mercatorem. – [Ca. 1:550000]. – [Duisburg] : [s.n.], [1585]. – 1 Karte : Kupferdruck ; 34 x 44 cm. – (Germaniae tabule geographicae) Lateinischer Text ("Vvestfaliae prima tabvla.") auf der Kartenrückseite. Titel- und Massstabskartusche oben links. Seitennumerierung (Rückseite): "D". Ursprungswerk: "Germaniae tabule geographicae" von Gerard Mercator (Duisburg, 1585) **Ryh 5102 : 1**

10360 Westfalia cum diocesi Bremensi : cum priuilegio / per Gerardum Mercatorem. – [Ca. 1:550000]. – Amstelodami [Amsterdam] : sumptibus Henrici Hondij, [1630]. – 1 Karte : Kupferdruck ; 34 x

44 cm. – (Gerardi Mercatoris atlas sive cosmographicae meditationes de fabrica mundi et fabricati figura)
Titel- und Massstabskartusche oben links. Seitennumerierung (Rückseite): "246", "247" (oben), "Pppp" (unten). Ursprungswerk: "Gerardi Mercatoris atlas sive cosmographicae meditationes de fabrica mundi et fabricati figura" hrsg. von H. Hondius (Amsterdam, 1630). Koloriert **Ryh 5102 : 2**

10361 [Vvestfaliae secvnda tabvla] : cum priuilegio / per Gerardum Mercatorem. – [Ca. 1:550000]. – [Duisburg] : [s.n.], [1585]. – 1 Karte : Kupferdruck ; 34 x 44 cm. – (Germaniae tabule geographicae)
Lateinischer Text ("Vvestfaliae secvnda tabvla.") auf der Kartenrückseite. Seitennumerierung (Rückseite): "E".
Ursprungswerk: "Germaniae tabule geographicae" von Gerard Mercator (Duisburg, 1585) **Ryh 5102 : 3**

10362 [Westfaliae secvnda tabvla] : cum priuilegio / per Gerardum Mercatorem. – [Ca. 1:550000]. – Amstelodami [Amsterdam] : sumptibus Henrici Hondij, a.o 1627. – 1 Karte : Kupferdruck ; 34 x 44 cm. – (Gerardi Mercatoris atlas sive cosmographicae meditationes de fabrica mundi et fabricati figura)
Seitennumerierung (Rückseite): "248", "249" (oben), "Qqqq" (unten). Ursprungswerk: "Gerardi Mercatoris atlas sive cosmographicae meditationes de fabrica mundi et fabricati figura" hrsg. von H. Hondius (Amsterdam, 1630). Koloriert **Ryh 5102 : 4**

10363 Berghe ducatus Marck comitatus et Coloniensis diocesis : cum priuilegio / per Gerardum Mercatorem. – [Ca. 1:600000]. – [Duisburg] : [s.n.], [1585]. – 1 Karte : Kupferdruck ; 31 x 44 cm. – (Germaniae tabule geographicae)
Lateinischer Text ("Vvestfaliae tertia tabvla.") auf der Kartenrückseite. Titeltartusche unten rechts, Massstabskartusche unten links. Seitennumerierung (Rückseite): "F". Ursprungswerk: "Germaniae tabule geographicae" von Gerard Mercator (Duisburg, 1585) **Ryh 5102 : 5**

10364 Berghe ducatus Marck comitatus et Coloniensis diocesis : cum priuilegio / per Gerardum Mercatorem. – [Ca. 1:600000]. – Amstelodami [Amsterdam] : excusum apud Henricum Hondium sub insigno Atlantis, [1630]. – 1 Karte : Kupferdruck ; 34 x 44 cm. – (Gerardi Mercatoris atlas sive cosmographicae meditationes de fabrica mundi et fabricati figura)
Titeltartusche unten rechts, Massstabskartusche unten links. Seitennumerierung (Rückseite): "250", "251" (oben), "Rrrrr" (unten). Ursprungswerk: "Gerardi Mercatoris atlas sive cosmographicae meditationes de fabrica mundi et fabricati figura" hrsg. von H. Hondius (Amsterdam, 1630). Koloriert **Ryh 5102 : 6**

10365 Ducatus Iuliensis, Cliviensis, Montensis et comitatus Marciae et Rapens-Bergæ, finitimæque eis regiones / de novo accuratè in lucem editæ: per Nicolaum I. Piscatorem. – [Ca. 1:400000]. – T'Amsterdam : gedruckt by Claes Ianss. Visscher, anno 1632. – 1 Karte : Kupferdruck ; 45 x 53 cm
Nebenkarte unten rechts: "Ut Iuliensium atque Cliviensium regiones ..." (19 x 18 cm). Westen oben. Koloriert. Auf Papier aufgeklebt **Ryh 5102 : 8**

10366 Ducatus Iuliensis, Cliviensis, Montensis et comitatus Marciae et Rapens-Bergæ, finitimæque eis regiones : cum privilegio ordin: general: Beglii fœderati / de novo accuratè in lucem editæ: per Nicolaum Visscher. – [Ca. 1:400000]. – [Amsterdam] : [Nicolaes Visscher], [nach 1677]. – 1 Karte : Kupferdruck ; 45 x 53 cm

Nebenkarte unten rechts: "Ut Iuliensium atque Cliviensium regiones ..." (19 x 18 cm). Westen oben. Koloriert. Auf Papier aufgeklebt **Ryh 5102 : 9**

10367 Estats de la succession de Cleves, et Iuliers : archeveschés, et eslectorats de Mayence, Treves, et Cologne, la Hesse, la Wetteravie; et partie de Franconie, de Westphalie [et]c. : auecq priuilege pour 20 ans / par N. Sanson d'Abbeuille geogr. du roy ; R. Cordier Abbauil. sculp. – [Ca. 1:870000]. – [Paris] : chez l'auteur, 1648. – 1 Karte : Kupferdruck ; 36 x 53 cm
Koloriert **Ryh 5102 : 11**

10368 Die Herzogthumer, Iulich, Cleve, und Berg, samt der Grafschafft Marck, u. angränzten Herrschafften / Gabriel Bodenehr excudit. – [Ca. 1:690000]. – Aug. Vind. [Augsburg] : [Gabriel Bodenehr], [um 1720]. – 1 Karte auf 2 Blättern : Kupferdruck ; 29 x 27 cm
Titelfeld mit Legende oben rechts. Koloriert. Auf Papier aufgeklebt **Ryh 5102 : 14**

10369 Basse partie de la Westphalie contenant la principauté d'Ost-Frise la partie inferieure des evechés de Münster et d'Osnabrück les comtés d'Oldenbourg et de Delmenhorst de Lingen et de Diepholz le territoire de Bremen les seigneuries de Jever et de Varel la baronie de Kniphausen et autres enclavés et dependances / le tout dressé par M. Rizzi-Zannoni de la soc. com. de Nuremberg ; d'apres des morceaux particuliers tres exacts et assujettie aux divisions politiques donnés tout recem.t par Mr. le proff. Busching dans sa Geograp. de l'Alemag. – [Ca. 1:400000]. – A Paris : chez le Sieur Julien à l'Hotel de Soubise, 1758. – 1 Karte auf 2 Blättern : Kupferdruck ; 47 x 36 cm. – (Atlas topographique et militaire, qui comprend les etats de la couronne de Boheme et la Saxe electorale avec leurs frontieres ; 56/57)
Titeltartusche oben links, Massstabsleisten oben Mitte, Erläuterungen unten rechts. Numerierung oben rechts: "No. 56". Koloriert **Ryh 5102 : 22**

10370 [Partie du cercle de Westphalie]. – [Ca. 1:240000]. – [Paris] : [Roch-Joseph Julien], [nach 1760]. – 1 Karte auf 2 Blättern : Kupferdruck ; 48 x 36 cm
Numerierung oben rechts: "No. 16" und "No. 12". Koloriert **Ryh 5102 : 23**

10371 [Partie du cercle de Westphalie]. – [Ca. 1:290000]. – [Paris] : [Roch-Joseph Julien], [nach 1760]. – 1 Karte auf 2 Blättern : Kupferdruck ; 48 x 37 cm
Numerierung oben rechts: "No. 15" und "No. 11". Koloriert **Ryh 5102 : 24**

10372 Carte du théâtre de la guerre présente en Westphalie avec les pays voisins : dressée d'après les

memoires de Mr. Rizzi-Zannoni / gravé par Jean Conr. Back à Francfort. – [Ca. 1:250000]. – A Francfort sur le Mein [Frankfurt a. Main] : chez Henry Louis Broenner imprimeur libraire et marchand de cartes géographiques auprès la Cathédrale, [um 1760]. – 1 Karte auf 2 Blättern : Kupferdruck ; 83 x 106 cm

Titelkartusche unten links. Koloriert

Ryh 5102 : 26–27

[um 1760]. – 1 Blatt.

Ryh 5102 : 26

[um 1760]. – 1 Blatt.

Ryh 5102 : 27

10373 I vescovati di Munster, e d'Osnabruk è con la Frisia Orientale e le contee d'Oldenburg, e Delmenhorst : di nuova proiezione : con privilegio dell'ecc.mo senato / G. Zuliani inc. ; G. Pitteri scri. – [Ca. 1:650000]. – Venezia : presso Antonio Zatta, 1781. – 1 Karte : Kupferdruck ; 40 x 30 cm. – (Atlante novissimo) Numerierung oben rechts: "F. XIX.". Ursprungswerk: Band 2 des "Atlante novissimo" von Antonio Zatta (Venezia, ca. 1788). Koloriert. Auf Papier aufgeklebt

Ryh 5102 : 28

10374 Special Charte von den Westphälischen Provinzen Cleve Geldern Meurs Marck Ravensberg Minden Lingen und Tecklenburg nebst den angrenzenden Ländern / nach den besten Zeichnungen genau zusammengetragen von D. F. Sotzmann Geheimen Krieges Secretair und Geograph der Königl: Academie der Wissenschaften zu Berlin im Jahr 1788 ; gestochen von Carl Jäck. – [Ca. 1:240000]. – Berlin : [s.n.], 1790. – 1 Karte : Kupferdruck ; 66 x 88 cm "Statistische Tabelle" (leer) oben links, Legenden unten links. Koloriert

Ryh 5102 : 29

10.8.3 Ostfriesland, Oldenburg • Eastern Friesland, Oldenburg

10375 Westphalia septentrionalis : Ostfriesland, Oldenburg und Delmenhorst. – [Versch. Orte], 1568–1801. – 30 Kt. (in Sammelband) ; 53 cm Systematische Gliederung nach Ryhiner: Kap. 10 (Germania), Sektion 8 (Westphalia), Bd. 3

Ryh 5103

10376 Oost ende West vrieslandts beschryuinghe = Vtrivsqve Frisiorvm regionis noviss: descriptio. – [Ca. 1:390000]. – [Antwerpen] : [s.n.], 1568. – 1 Karte : Kupferdruck ; 34 x 51 cm. – (Theatrum oder Schawplatz des Erdbodems ; 20)

Deutscher Text auf der Kartenrückseite: "Friesslandt.". Nordwesten oben. Numerierung (Rückseite): "20". Ursprungswerk: "Theatrum oder Schawplatz des Erdbodems" von Abraham Ortelius (Antwerpen, 1573). Koloriert

Ryh 5103 : 1

10377 Tabula Frisiae, Groninghae et territory Embdensis : nec non circumjacentium regionum puta Transisalaniae, Benthemiae, Westphaliae, et Oldenburgi / noviter summa cura et studio edita à Nicolao Iohannide Piscatore ; Abraham Goos Amstelodamensis sculpsit. – [Ca. 1:460000]. – [Amsterdam] : [Claes Jansz. Visscher], a.o 1633. – 1 Karte : Kupferdruck ; 36 x 54 cm, Bildgröße 46 x 56 cm

Stadtpläne und bildliche Darstellungen oben und unten. Auf Papier aufgeklebt

Ryh 5103 : 2

10378 Frisiae orientalis descriptio : cum priuilegio imp. et reg. m.ts ad decennium / Io.es Florianus describ. – [Ca. 1:240000]. – [Antwerpen] : [s.n.], 1579. – 1 Karte : Kupferdruck ; 30 x 43 cm. – (Theatrum orbis terrarum ; 37)

Kartenrückseite: Lateinischer Text ("Frisia orientalis.") und Seitennummer ("37"). Titel oben Mitte, Massstabsleiste unten links. Ursprungswerk: "Theatrum orbis terrarum" von Abraham Ortelius (Antwerpen : Plantijn, 1579). Koloriert

Ryh 5103 : 3

10379 [Emden et Oldenborch comitatus.] Emden [et] Oldenborch comit[atus] : cum priuilegio / per Gerardum Mercatorem. – [Ca. 1:350000]. – [Duisburg] : [s.n.], [1585]. – 1 Karte : Kupferdruck ; 32 x 40 cm. – (Germaniae tabule geographicae)

Lateinischer Text ("Emden et Oldenborch comitatus.") auf der Kartenrückseite. Titelkartusche oben links, Massstabskartusche oben rechts. Seitennumerierung (Rückseite): "C". Ursprungswerk: "Germaniae tabule geographicae" von Gerard Mercator (Duisburg, 1585)

Ryh 5103 : 4

10380 [Emden et Oldenborch comitatus.] Emden [et] Oldenborch comit[atus] : cum priuilegio / per Gerardum Mercatorem. – [Ca. 1:350000]. – [Amsterdam] : [Henricus Hondius], [1630]. – 1 Karte : Kupferdruck ; 32 x 41 cm. – (Gerardi Mercatoris atlas sive cosmographicae meditationes de fabrica mundi et fabricati figura)

Titelkartusche oben links, Massstabskartusche oben rechts. Seitennumerierung (Rückseite): "244", "245" (oben), "Ooooo" (unten). Ursprungswerk: "Gerardi Mercatoris atlas sive cosmographicae meditationes de fabrica mundi et fabricati figura" hrsg. von H. Hondius (Amsterdam, 1630). Koloriert

Ryh 5103 : 5

10381 Typvs Frisiae orientalis / auctore Vbbone Emmio. – [Ca. 1:250000]. – Amstelodami [Amsterdam] : Guiljelm. Blaeuw excudit, [1647]. – 1 Karte : Kupferdruck ; 36 x 47 cm. – (Novvs Atlas, das ist Weltbeschreibung. [Erster Teil])

Nebenkarte unten rechts: "Rideria portionis facies, ante inundationem, quæ postea sinus maris facta est" (12 x 10 cm). Deutscher Text auf der Kartenrückseite ("Ost=Friesslandt."). Seitennummern (Rückseite): "16" (oben), "Teutschlandt." und "P" (unten). Ursprungswerk: 1. Teil des "Novus Atlas" hrsg. von Willem und Joan Blaeu (Deutsche Ausgabe. – Amsterdam, 1647). Koloriert

Ryh 5103 : 6

10382 Typvs Frisiae orientalis / auctore Vbbone Emmio ; sculpsert Salomon Rogeri, et E. S. Hamers-veldt. – [Ca. 1:250000]. – [Amsterdam] : [Henricus Hondius], [1633]. – 1 Karte : Kupferdruck ; 36 x 48 cm. – (Atlas ou representation du monde universel, et des parties d'icelui)

Nebenkarte unten rechts: "Rideria portionis facies, ante inundationem, quæ postea sinus maris facta est" (12 x 10 cm). Französischer Text auf der Rückseite: "Description de la Frise orientale.". Alter Verlagsvermerk unten: "Amstelodami, excudebat Joannes Ianssonius". Numerierung (Rückseite): "421", "424" (oben), "Ooooo 2" (unten). Ursprungswerk: "Atlas ou representation du monde universel, et des parties d'icelui" von G. Mercator und J. Hondius (Amsterdam : H. Hondius, 1633). Koloriert

Ryh 5103 : 7

10383 Oost-Frise, ou le comté d'Emden : subdivisé en ses principales iurisdiccions : avec privilege du roy pour vingt ans / par le Sr. Sanson, geographe ordinaire du roy. –

[Ca. 1:240000]. – A Paris : chez H. Jaillot joignant les grands Augustins aux deux globes, 1692. – 1 Karte : Kupferdruck ; 41 x 54 cm
Koloriert

Ryh 5103 : 9

10384 Oost-Frise, ou le comté d'Emden : subdivisé en ses principales juridictions : avec privilege du roy pour vingt ans / par le Sr. Sanson, geographe ordinaire du roy. – [Ca. 1:240000]. – A Amsterdam : chez R. [et] J. Ottens, [zwischen 1725 und 1750]. – 1 Karte : Kupferdruck ; 41 x 55 cm

Titelkartusche oben links, Massstabkartusche oben rechts. Koloriert

Ryh 5103 : 10

10385 Frisia orientalis = Nova tabula totius Frisiae orientalis / emendata auct. C. Allard. – [Ca. 1:210000]. – Amstelodami [Amsterdam] : apud Covens et Mortier, [zwischen 1721 und 1778]. – 1 Karte : Kupferdruck ; 44 x 54 cm

Titel- und Massstabkartusche unten rechts, zweiter Titel oberhalb Karte. Koloriert

Ryh 5103 : 12

10386 Tabula Frisiae orientalis : olim Vbbonis Emmii deinde Sansonis et Allardi studio nota cum variis autographis denuo collata, aucta, innumerisque : cum privilegio sac: caes: ut [et] reg. maiest. polon. / in locis emendata ab Ehrenreichio Gerharo Coldewey D. ser: pr: fr: or: consiliario advocato fisci et archivario. – [Ca. 1:210000]. – Noribergae [Nürnberg] : ex officina Ioh. Christoph: Homanni M. D., anno jubilaei secundi August: confess: 1730. – 1 Karte : Kupferdruck ; 47 x 56 cm
Nebenkarten: "Emden" (10 x 9 cm, oben links), "Aurich" (7 x 10 cm, oben rechts). Bildliche Darstellung mit Nebenkarte ("Facies Dollarti"), Wappen und Widmung ("... Georgii Alberti ...") unten rechts. Koloriert. Auf Papier aufgeklebt

Ryh 5103 : 13

10387 L'Ostfrise ou comté d'Emden : a. p. d. r. / par Coldewey avocat general d'Emden. – [Ca. 1:210000]. – A Paris : chez le Rouge ing. géographe rue des grands Augustins, 1757. – 1 Karte : Kupferdruck ; 46 x 54 cm
Nebenkarten: "Emden" (10 x 9 cm, oben links), "Aurich" (6 x 10 cm, oben rechts) und "Figure de l'ancien Dollart" (11 x 10 cm, unten rechts). Erläuterungskartusche ("Les princes d'Ost-Frise") unten rechts. Koloriert

Ryh 5103 : 14

10388 La principauté d'Ost=Frise, ou le comté d'Emden, avec ses principales juridictions / carte dessinée de nouveau par Tob. Conrad Lotter, geographe ; gravé par Georg Frederic Lotter. – [Ca. 1:230000]. – A Augsbourg : [Tobias Konrad Lotter], [zwischen 1740 und 1780]. – 1 Karte : Kupferdruck ; 47 x 56 cm
Nebenkarten: "Emden" (10 x 10 cm, oben links), "Aurich" (7 x 11 cm, oben rechts) und "Figure de l'ancien Dollart" (8 x 10 cm, unten links). Titel- und Massstabkartusche unten rechts. Koloriert

Ryh 5103 : 15

10389 Ostfriesland. Minden Ravensberg Lingen und Tecklenburg ; I. W. Schleuen sc. – [Ca. 1:740000]. – [Hamburg] : [Carl Ernst Bohn], [1793]. – 2 Karten auf 1 Blatt : Kupferdruck ; 21 x 16 cm. – (Atlas von den Königlich-Preussischen Staaten ; 2)

Numerierung oben rechts: "No. II.". Ursprungswerk: "Atlas von den Königlich-Preussischen Staaten" von D. F. Sotzmann (Hamburg : Carl Ernst Bohn, 1793). Koloriert. Auf Papier aufgeklebt

Ryh 5103 : 16 A

10390 Charte von dem Fürstenthum Ostfriesland = Carte géographique du principauté d'Ost-Frise : nach den trigonometrischen und astronomischen Messungen der Herren Wessel und Oeder im Herzogth. Oldenburg und verschiedenen Zeichnungen von einzelnen Gegenden dieses Fürstenthums neu bearbeitet : mit röm. kayserl. allergn. Freyheit / von F. L. Güssefeld. – [Ca. 1:240000]. – Nürnberg : bey den Homannischen Erben, 1790. – 1 Karte : Kupferdruck ; 44 x 54 cm

"Statistische Nachrichten" rechts und unten rechts. Deutsche Titelkartusche oben links, franz. Titel oberhalb Karte. Koloriert

Ryh 5103 : 16 B

10391 [Charte von der Herrschaft Jever.] Charte von der He[r]rschaft Jever : nach astronomischen Bestimmungen, und im Lande selbst gemachten Zeichnungen, auch andern Hilfsmitteln entworfen : mit röm. kaiserl. allergn. Freyheit / von F. L. Güssefeld. – [Ca. 1:90000]. – Nürnberg : bey den Homannischen Erben, 1801. – 1 Karte : Kupferdruck ; 54 x 43 cm

Nullmeridian: Ferro. Koloriert

Ryh 5103 : 17

10392 Emda, vulgo Emden urbs Frisiae orientalis primeria. – [Köln] : [s.n.], [zwischen 1575 und 1612]. – 1 Plan : Kupferdruck ; 34 x 47 cm. – (Civitates orbis terrarum ; Teil 2, 32)

Titelkartusche oben Mitte, Wappen oben links und rechts. Lateinischer Text ("Embdena.") und Seitennummer ("32") auf der Rückseite. Ursprungswerk: "Civitates orbis terrarum" von Georg Braun und Frans Hogenberg, zweiter Teil (Lateinische Ausgabe. – Köln, erstmals 1575)

Ryh 5103 : 26

10393 Emda. – [Frankfurt a. M.] : [Matthäus Merian], [erstmalig 1647]. – 1 Plan : Kupferdruck ; 28 x 35 cm. – (Topographia Westphaliae)

Titel oben Mitte, Legende oben links. Ursprungswerk: "Topographia Westphaliae" von Matthäus Merian bzw. seinen Erben (Frankfurt a. M., erstmals 1647 erschienen). Auf Papier aufgeklebt

Ryh 5103 : 27 A

10394 Aurich. – [Frankfurt a. M.] : [Matthäus Merian], [erstmalig 1647]. – 1 Ansicht : Kupferdruck ; 9 x 32 cm. – (Topographia Westphaliae)

Titel oben Mitte. Ursprungswerk: "Topographia Westphaliae" von Matthäus Merian bzw. seinen Erben (Frankfurt a. M., erstmals 1647 erschienen). Auf Papier aufgeklebt

Ryh 5103 : 27 B

10395 Emda vulgo Emden. – Te Amsterdam : by Covens en Mortier, [zwischen 1721 und 1778]. – 1 Plan : Kupferdruck ; 40 x 49 cm

Titel oben Mitte, Legende oben links, Wappen oben rechts

Ryh 5103 : 28

10396 Oldenbvr̄g comitatvs / E. Sijmons. Hamersveldt sculp. – [Ca. 1:190000]. – Amstelodami [Amsterdam] : Guiljelm. Blaeuw excudit, [1647]. – 1 Karte : Kupferdruck ; 36 x 48 cm. – (Novvs Atlas, das ist Weltbeschreibung. [Erster Teil])

Deutscher Text auf der Kartenrückseite ("Die Grafschaft Oldenburg."). Westen oben. Seitennummern (Rückseite): "15" (oben), "Teutschlandt." und "O" (unten). Ursprungswerk: 1. Teil des "Novus Atlas" hrsg. von Willem und Joan Blaeu (Deutsche Ausgabe. – Amsterdam, 1647). Koloriert **Ryh 5103 : 31**

10397 Oldenbvr̄g comitatvs. – [Ca. 1:190000]. – [Amsterdam] : [Henricus Hondius], [1633]. – 1 Karte : Kupferdruck ; 36 x 47 cm. – (Atlas ou representation du monde universel, et des parties d'icelui)
Französischer Text auf der Kartenrückseite ("Description de la comté d'Oldenbovr̄g."). Westen oben. Alter Verlagsvermerk unten links: "Amstelodami, ex officina Ioannis Janssoni.". Seitennumerierung (Rückseite): "421" und "424" (oben), "Ooooo 3" (unten). Ursprungswerk: "Atlas ou representation du monde universel, et des parties d'icelui" von G. Mercator und J. Hondius (Amsterdam : H. Hondius, 1633). Koloriert **Ryh 5103 : 32**

10398 Oldenbvr̄g comitatvs : c[um] priv[ilegium] / auctore Joanne vanden Avele. – [Ca. 1:200000]. – Prostant Amstelaedami [Amsterdam] : apud Petrum Schenk et Gerardum Valk, [zwischen 1670 und 1690]. – 1 Karte : Kupferdruck ; 36 x 47 cm
Titelkartusche unten rechts, Massstabskartusche oben links. Westen oben. Koloriert **Ryh 5103 : 33**

10399 Comitatus Oldenburgici ac Delmenhorstani sceptro Danico parentis : mappa specialissima chorographica, nova[ue] recentissima in qua ... / exhibentur trigonometricis dimensionib. [et] astronimicis observationib. d.ni I. A. Rizzi Zannoni math. [et] cosmograph. prof. extraord. ; accuraté [et] distincté luci publicæ tradita ab Alberto Carolo Seuttero s. c. m. geogr. – [Ca. 1:230000]. – A. V. [Augsburg] : [Albrecht Carl Seutter], [nach 1757]. – 1 Karte : Kupferdruck ; 55 x 37 cm, Bildgröße 58 x 50 cm
Titel- und Massstabskartusche unten links, "Register über diese Carte" links und rechts, Erläuterungen unterhalb Karte. Koloriert **Ryh 5103 : 35**

10400 Comitativm Oldenbvr̄g et Delmenhorst pro recentissimo statu uti est sub regno potentissimi regis Friderici V facta delineatio / ex authenticis exactissimisque mensurationibus artis peritorum DDr. de Münnich, Ramus, Schmidt, de Witken à Wittenheim, nec non propriis concin[n]ata à I. W. A. Hunrichs ; J. M. Stock del. et sc. ; edita impensis Homannianorum Heredum. – [Ca. 1:180000]. – [Nürnberg] : [Homännische Erben], A. 1761. – 1 Karte : Kupferdruck ; 49 x 48 cm
Koloriert. Handschriftlicher Vermerk auf der Kartenrückseite: "Nach Büsching illuminiert" **Ryh 5103 : 36**

10401 Oldenburgh. – [Frankfurt a. M.] : [Merian], [erstmal 1647]. – 1 Vogelschauplan : Kupferdruck ; 20 x 31 cm. – (Topographia Westphaliae)
Titel oben Mitte, Legende unten links. Westen oben. Ursprungswerk: "Topographia Westphaliae" von Matthäus Merian bzw. seinen Erben (Frankfurt a. M., erstmal 1647 erschienen). Auf Papier aufgeklebt **Ryh 5103 : 46 A**

10402 Nieuburg. Oldenburgisch. – [Frankfurt a. M.] : [Merian], [erstmal 1647]. – 1 Ansicht : Kupferdruck ; 9 x 17 cm. – (Topographia Westphaliae)

Titel oben Mitte. Ursprungswerk: "Topographia Westphaliae" von Matthäus Merian bzw. seinen Erben (Frankfurt a. M., erstmal 1647 erschienen). Auf Papier aufgeklebt **Ryh 5103 : 46 B**

10403 Delmenhorst. – [Frankfurt a. M.] : [Merian], [erstmal 1647]. – 1 Ansicht : Kupferdruck ; 8 x 17 cm. – (Topographia Westphaliae)
Titel oben Mitte. Ursprungswerk: "Topographia Westphaliae" von Matthäus Merian bzw. seinen Erben (Frankfurt a. M., erstmal 1647 erschienen). Auf Papier aufgeklebt **Ryh 5103 : 46 C**

10404 Oldenbourg, capitale du même nom : avec privilege / W Hollar fec. – Se vend a Leide : chez Pierre vander Aa, [zwischen 1682 und 1733]. – 1 Vogelschauplan : Kupferdruck ; 35 x 47 cm
Titel- und Massstabskartusche unten links, Kartusche mit Legende unten rechts, Wappen oben Mitte **Ryh 5103 : 47**

10405 Plan von Oldenburg / vermessen und gezeichnet von H. Hüner ; gestochen von T. A. Pingeling. – [S.l.] : [s.n.], 1792. – 1 Plan : Kupferdruck ; 94 x 61 cm
Titel oben links, bildliche Darstellung (Obelisk), Massstabsleiste und Legende unten links. Koloriert. Handschriftlicher Vermerk im Register des Sammelbandes: "Grundriss von Oldenburg von Anonimo" **Ryh 5103 : 48**

10.8.4 Münster, Osnabrück, Bentheim • Münster, Osnabrück, Bentheim

10406 Westphalia media occidentalis : Bistum Münster, Bistum Osnabrück, Bentheim, Lingen. – [Versch. Orte], 1573–1784. – 27 Kt. (in Sammelband) ; 53 cm
Systematische Gliederung nach Ryhiner: Kap. 10 (Germania), Sektion 8 (Westphalia), Bd. 4 **Ryh 5104**

10407 Monasteriensis et Osnabvrgensis episcopatus descriptio : cum priuilegio / auctore Godefrido Mascop Embricense. – [Ca. 1:600000]. – [Antwerpen] : [s.n.], [1579]. – 1 Karte : Kupferdruck ; 36 x 25 cm. – (Theatrum orbis terrarum ; [46 B])
Titelkartusche oben links, Massstabsleisten unten links. Ursprungswerk: "Theatrum orbis terrarum" von Abraham Ortelius (Antwerpen : Plantijn, 1579). Koloriert. Ursprünglich zusammen mit der Karte "Franciae orientalis descriptio" auf einem Blatt **Ryh 5104 : 1 A**

10408 Monasteriensis et Osnabvrgensis episcopatus descriptio : cum priuilegio / auctore Godefrido Mascop Embricense. – [Ca. 1:600000]. – [Antwerpen] : [s.n.], [erschienen 1573]. – 1 Karte : Kupferdruck ; 25 x 36 cm. – (Theatrum oder Schawplatz des Erdbodems ; [24, 2])
Titelkartusche oben links, Massstabsleisten unten links. Ursprungswerk: "Theatrum oder Schawplatz des Erdbodems" von Abraham Ortelius (Antwerpen, 1573). Koloriert. Ursprünglich zusammen mit der Karte "Franciae orientalis descriptio" auf einem Blatt **Ryh 5104 : 1 B**

10409 Habes hic candide lector exactam Westphaliae descriptionem : ... / Henricus Nagel fecit. – Coloniae [Köln] : Johann Bussemaker excudit, [1600]. – 1 Karte : Kupferdruck ; 18 x 26 cm. – (Geographisch Handtbuch)
Titel- und Massstabsfeld unten links. Ursprungswerk: "Geographisch Handtbuch" von Matthias Quad (Köln : J. Bussemaker, 1600) **Ryh 5104 : 2**

10410 *Monasteriensis episcopatus / auctore Ioh. Gigante medico et mathematico.* – [Ca. 1:450000]. –

[Amsterdam] : apud Guiljelmum Blaeuw, [1647]. –

1 Karte : Kupferdruck ; 36 x 47 cm. – (Novvs Atlas, das ist Weltbeschreibung. [Erster Teil])

Deutscher Text auf der Kartenrückseite ("Das Bischthumb Münster."). Westen oben. Seitennummern (Rückseite): "17" (oben), "Teuschlandt." und "O" (unten). Ursprungswerk: 1. Teil des "Novus Atlas" hrsg. von Willem und Joan Blaeu (Deutsche Ausgabe. – Amsterdam, 1647). Koloriert **Ryh 5104 : 3**

10411 *Monasteriensis episcopatus.* – [Ca. 1:450000]. –

[Amsterdam] : [Henricus Hondius], [1633]. – 1 Karte : Kupferdruck ; 35 x 46 cm. – (Atlas ou representation du monde universel, et des parties d'icelui)

Titelkartusche oben rechts, Massstabkartusche unten links.

Französischer Text auf der Rückseite ("Description de l'evesché de Mvnster."). Westen oben. Alter Verlagsvermerk unten rechts: "Amstelodami, apud Ioannem Ianssonium". Seitennumerierung (Kartenrückseite): "429", "432" (oben) und "Qqqq 2" (unten).

Ursprungswerk: "Atlas ou representation du monde universel, et des parties d'icelui" von G. Mercator und J. Hondius (Amsterdam : H. Hondius, 1633). Koloriert **Ryh 5104 : 4**

10412 *Monasteriensis episcopatus.* – [Ca. 1:470000]. –

[Amsterdam] : sumptibus Gerardi Valk et Petrus Schenk, [zwischen 1670 und 1690]. – 1 Karte : Kupferdruck ; 35 x 46 cm

Titelkartusche oben rechts, Massstabkartusche unten links. Westen oben. Koloriert **Ryh 5104 : 5**

10413 *Basse partie de l'evesché de Munster, et le comté de Benthem : avec privilege du roy / tiré des memoires les plus recents par le Sr. Sanson, geographe ordinaire du roy.* – [Ca. 1:300000]. – A Paris : chez H. Jaillot joignant les grands Augustins aux deux globes, 1692. – 1 Karte :

Kupferdruck ; 41 x 55 cm
Koloriert **Ryh 5104 : 7**

10414 *Haute partie de l'evesché de Munster subdivisé en ses principales iuridictions : avec privilege du roy / dressé sur les memoires les pl.s recents par le Sr. Sanson geographe ord.re du roy.* – [Ca. 1:300000]. – A Paris :

chez H. Jaillot joignant les grands Augustins aux deux globes, 1692. – 1 Karte : Kupferdruck ; 42 x 54 cm
Koloriert **Ryh 5104 : 8**

10415 *Haute partie de l'evesché de Munster subdivisé en ses principales iuridictions / dressé sur les memoires les pl.s recents par le Sr. Sanson geographe ord.re du roy.* – [Ca. 1:300000]. – A Amsterdam : chez Iean Covens et

Corneille Mortier geographes, [zwischen 1721 und 1778]. – 1 Karte : Kupferdruck ; 41 x 54 cm

Titelkartusche oben rechts, Massstabkartusche oben links, Legende unten links. Koloriert **Ryh 5104 : 9**

10416 *Basse partie de l'evesché de Munster, et le comté de Benthem : avec privilege / tiré des memoires les plus recents par le Sr. Sanson, geographe ordinaire du roy.* – [Ca. 1:300000]. – A Amsterdam : chez Jean Covens et

Corneille Mortier, [zwischen 1721 und 1778]. –

1 Karte : Kupferdruck ; 41 x 55 cm

Titel- und Massstabkartusche unten rechts. Koloriert **Ryh 5104 : 10**

10417 *Carte nouvelle de l'evesché de Munster subdivisé en ses principales iuridictions / dressé sur les memoires les pl.s recents par le Sr. Sanson geographe ord.re du roy ; rectifié [et] augmenté par R. [et] I. Ottens geogr.* – [Ca. 1:300000]. – A Amsterdam : [Reinier et Josua Ottens],

[zwischen 1725 und 1750]. – 1 Karte : Kupferdruck ; 42 x 55 cm

Titel oberhalb Karte: "Haute partie de l'evesché de Munster".

Titelkartusche oben rechts, Legende unten links. Koloriert

Ryh 5104 : 11

10418 *Basse partie de l'evesché de Munster / par le Sr.*

Sanson ; rectifié [et] augmenté par R. [et] I. Ottens geogr. – [Ca. 1:290000]. – A Amsterdam : [R. et J.

Ottens], [zwischen 1725 und 1750]. – 1 Karte :

Kupferdruck ; 38 x 55 cm

Titel oben Mitte, Massstabsleisten oben links und rechts. Koloriert

Ryh 5104 : 12

10419 *Episcopatum Monasteriensis et Osnabrugensis ut et comitatum Bentheim, Teclenburg, Stenford, Lingen, Diepholt, Delmenhorst, Rietberg etc. etc. novissima et accuratissima designatio : cum gratia et privil. S. R. I.*

vicariatis, in partibus Rheni, Sveviæ et juris Franconici / cura et sumptibus Matthæi Seutteri, s. c. et reg. cathol. majest. geogr. ; Tob. Con. Lotter sculp. – [Ca. 1:410000]. – Augustæ Vindel. [Augsburg] : [Matthäus

Seutter], [zwischen 1740 und 1760]. – 1 Karte :

Kupferdruck ; 55 x 47 cm

Titelkartusche oben links, Massstabsleisten unten rechts. Koloriert

Ryh 5104 : 15

10420 *Episcopatum Monasteriensis et Osnabrugensis ut et comitatum Bentheim, Teclenburg, Stenford, Lingen, Diepholt, Delmenhorst, Rietberg etc. etc. novissima et accuratissima designatio : cum gratia et privil. S. R. I.*

vicariatis, in partibus Rheni, Sveviæ et juris Franconici / cura et sumptibus Tobiaë Conradi Lotter, geographi ; Tob. Con. Lotter sculp. – [Ca. 1:410000]. – Augustæ Vindel. [Augsburg] : [Tobias Konrad Lotter], [nach 1758]. –

1 Karte : Kupferdruck ; 55 x 48 cm

Titelkartusche oben links, Massstabsleisten unten rechts. Koloriert

Ryh 5104 : 16

10421 *L'evêché de Munster le comté de Bentheim,*

Tecklenbourg Stenford Lingen, Diepholtz, Delmenhorst, Ritberg [et]c. : avec privilege du roy. – [Ca. 1:420000]. – A Paris : chez le Sr. le Rouge ing.r geographe rue des grands Augustins, 1757. – 1 Karte : Kupferdruck ; 55 x

47 cm

Koloriert

Ryh 5104 : 17

10422 *Territorium seculare episcopatus Monasterii*

Mvnster germanis dicti : ubi una cum episcopatu Osnabr. simul integri comitatus Bentheim, Steinfurt, Teklenburg, Lingen, Diepholz, Gemen conspiciuntur / mappa publicata per Homan[n]ianos Heredes. – [Ca. 1:420000]. –

[Nürnberg] : [Homännische Erben], 1757. – 1 Karte : Kupferdruck ; 48 x 46 cm
Koloriert **Ryh 5104 : 18**

10423 L'evché de Münster et l'evché d'Osnabrük, les comtés de Delmenhorst de Bentheim de Stenford de Tecklenbourg et Lingen de Diepholz et de Rietberg / par les freres Lotter. – [Ca. 1:410000]. – A Augsburg : [Lotter], [zwischen 1777 und 1810]. – 1 Karte : Kupferdruck ; 55 x 48 cm
Titelkartusche oben links, Massstabsleisten unten rechts. Koloriert **Ryh 5104 : 19**

10424 Osnabrgensis episcopatus / auctore Ioanne Gigante. – [Ca. 1:240000]. – Amstelodami [Amsterdam] : apud Henricum Hondium, [1633]. – 1 Karte : Kupferdruck ; 36 x 46 cm. – (Atlas ou representation du monde universel, et des parties d'icelui)
Nebenkarten unten links ("Osenbrvgge", 6 x 17 cm) und unten rechts ("Districtvs Reckenbergensis", 9 x 8 cm). Französischer Text auf der Kartenrückseite ("Description de l'evché d'Osnabrg."). Widmungskartusche rechts Mitte: "Reverendissimo et ill.mo principi ac domino D.no Francisco Gvilielmo ... Ioannes Gigas med. doct.". Seitennumerierung (Rückseite): "429" und "432" (oben), "Qqqq 4" (unten). Ursprungswerk: "Atlas ou representation du monde universel, et des parties d'icelui" von G. Mercator und J. Hondius (Amsterdam : H. Hondius, 1633). Koloriert **Ryh 5104 : 31**

10425 Osnabrgensis episcopatus / auctore Ioanne Gigante. – [Ca. 1:240000]. – Amstelodami [Amsterdam] : Guiljelm. Blaeuw excudit, [1647]. – 1 Karte : Kupferdruck ; 36 x 47 cm. – (Novvs Atlas, das ist Weltbeschreibung. [Erster Teil])
Nebenkarten unten links ("Osenbrvgge", 6 x 17 cm) und unten rechts ("Districtvs Reckenbergensis", 9 x 8 cm). Deutscher Text auf der Kartenrückseite ("Das Bischthumb Osnabruck."). Widmungskartusche rechts Mitte: "Reverendissimo et ill.mo principi ac domino D.no Francisco Gvilielmo ... Ioannes Gigas med. doct.". Seitennummern (Rückseite): "19" (oben), "Teutschlandt." und "S" (unten). Ursprungswerk: 1. Teil des "Novus Atlas" hrsg. von Willem und Joan Blaeu (Deutsche Ausgabe. – Amsterdam, 1647). Koloriert **Ryh 5104 : 32**

10426 Osnabrgensis episcopatus : c. privil. / auctore Ioanne Gigante. – [Ca. 1:240000]. – Prostant Amstelaedami [Amsterdam] : apud Petrum Schenk et Gerardum Valk, [zwischen 1670 und 1690]. – 1 Karte : Kupferdruck ; 35 x 45 cm
Nebenkarten unten links ("Osenbrvgge", 6 x 17 cm) und unten rechts ("Districtvs Reckenbergensis", 9 x 8 cm). Widmungskartusche rechts Mitte: "Reverendissimo et ill.mo principi ac domino D.no Francisco Gvilielmo ... Ioannes Gigas med. doct.". Numerierung oben rechts: "XXV". Koloriert **Ryh 5104 : 34**

10427 Territorii episcopatus Osnabrgensis tabula geographica / olim à Joh. Gigante Ludensi, d. med. [et] math. 1631 delineata ; nunc vero revisa, et fere ubique emendata et in omnes suos districtus vel satrapias (ambter) accurato divisa à Johanne Henrico Meuschen, Osnabrgensi, med. pract. et rerum naturalium collectore ; reducente ad leges nostræ delineationis D. Tob. Mayero, M. P. ; cura et impensis Homannianorum Heredum. – [Ca.

1:160000]. – [Nürnberg] : [Homännische Erben], 1753. – 1 Karte : Kupferdruck ; 46 x 41 cm
Bildliche Darstellung und Nebenkarte links ("Ditio Reckenbergensis ...", 14 x 13 cm). Nullmeridian Ferro. Koloriert **Ryh 5104 : 35**

10428 Nouvelle carte du territoire de l'evché d'Osnabrug. – [Ca. 1:160000]. – A Amsterdam : chez Cövens et Mortier, [zwischen 1721 und 1778]. – 1 Karte : Kupferdruck ; 46 x 41 cm
Nebenkarte unten links: "Domaine de Reckenbourg" (14 x 13 cm). Titel oberhalb Karte, Massstabsleisten unten rechts, Legende oben rechts. Nullmeridian: Ferro. Koloriert **Ryh 5104 : 36**

10429 Eveché d'Osnabruc. – [Ca. 1:170000]. – A Paris : chez le Rouge rue des grands Augustins, 1757. – 1 Karte : Kupferdruck ; 45 x 40 cm
Nebenkarte unten links: "Bailliage de Reckenberg" (14 x 12 cm). Koloriert **Ryh 5104 : 37**

10430 Delineatio episcopatus Osnabrugensis / olim jam ex conatibus Mascopii a Giga et Meuschenio postea emendatis in tabulis exhibitae geographicis ; anno vero 1774 a perill. L. B. De Busche et de Benoit ex dimensionibus suis descripta ; et novissime 1776 opera et studio Christiani Ludolphi Reinhold phil. doct. a. a. l. l. mag. nec non mathem. in gymnasio Osnabrug. – [Ca. 1:150000]. – Aug: Vind: [Augsburg] : apud Tob: Conr: Lotter, 1784. – 1 Karte : Kupferdruck ; 51 x 46 cm
Nebenkarten unten links ("Districtus Reckenbergensis", 18 x 16 cm, "Prospectus palatii Osnabrug", 6 x 17 cm) und unterhalb Karte ("Prospect der Stadt Osnabruck", 5 x 47 cm). Koloriert **Ryh 5104 : 40**

10431 Comitatus Bentheimensis noua descriptio / auth. Ioann. Westenberg. – [Ca. 1:250000]. – Amstelodami [Amsterdam] : sumptibus Henrici Hondij, [1633]. – 1 Karte : Kupferdruck ; 38 x 50 cm
Titelkartusche, Legende unten Massstabsleiste unten rechts. Koloriert **Ryh 5104 : 51**

10432 Comitatus Bentheim, et Steinfvrt / auctore Ioanne Westenberg m. doct. et math. – [Ca. 1:160000]. – [Amsterdam] : Guljelm. Blaeu excudebat, [1647]. – 1 Karte : Kupferdruck ; 36 x 48 cm. – (Novvs Atlas, das ist Weltbeschreibung. [Erster Teil])
Deutscher Text auf der Kartenrückseite ("Die Grafschaften Benthem und Steinfvrt."). Osten oben. Seitennummern (Rückseite): "Teutschlandt." und "R" (unten). Ursprungswerk: 1. Teil des "Novus Atlas" hrsg. von Willem und Joan Blaeu (Deutsche Ausgabe. – Amsterdam, 1647). Koloriert **Ryh 5104 : 52**

10433 Comitatus Bentheimensis noua descriptio / auth. Ioann. Westenberg. – [Ca. 1:160000]. – Amstelædami [Amsterdam] : apud Gerardum Valk et Petrum Schenk, [zwischen 1670 und 1690]. – 1 Karte : Kupferdruck ; 37 x 49 cm
Titelkartusche, Legende und Massstabsleiste unten rechts. Osten oben. Koloriert **Ryh 5104 : 54**

10.8.5 Paderborn, verschiedene Grafschaften • Paderborn, several counties

10434 Westphalia media orientalis : Bistum Paderborn, Minden und kleine Grafschaften. – [Versch. Orte], 1633–1797. – 14 Kt. (in Sammelband) ; 53 cm
Systematische Gliederung nach Ryhiner: Kap. 10 (Germania), Sektion 8 (Westphalia), Bd. 5 **Ryh 5105**

10435 Episcopatus Paderbornensis descriptio nova / Ioanne Gigante Ludense d. med. et math. auctore. – [Ca. 1:220000]. – Amstelodami [Amsterdam] : Henricus Hondius excudit, [1633]. – 1 Karte : Kupferdruck ; 36 x 47 cm. – (Atlas ou representation du monde universel, et des parties d'icelui)

Französischer Text auf der Rückseite ("Description de l'evesche de Paderborne."). Seitennumerierung (Kartenrückseite): "429", "432" (oben) und "Qqqq 3" (unten). Ursprungswerk: "Atlas ou representation du monde universel, et des parties d'icelui" von G. Mercator und J. Hondius (Amsterdam : H. Hondius, 1633). Koloriert **Ryh 5105 : 1**

10436 Paderbornensis episcopatus descriptio nova / Ioanne Gigante Ludense d. med. et math. auth. – [Ca. 1:220000]. – Amstelodami [Amsterdam] : Guiljelmus Blaeuw excudit, [1647]. – 1 Karte : Kupferdruck ; 35 x 47 cm. – (Novvs Atlas, das ist Weltbeschreibung. [Erster Teil])

Deutscher Text auf der Kartenrückseite ("Bischthumb Paderborn."). Seitennummer (Rückseite): "T" (unten). Ursprungswerk: 1. Teil des "Novus Atlas" hrsg. von Willem und Joan Blaeu (Deutsche Ausgabe. – Amsterdam, 1647). Koloriert **Ryh 5105 : 2**

10437 Episcopatus Paderbornensis descriptio nova : c[um] p[rivilegio] / Ioanne Gigante Ludense d. med. et math. auctore. – [Ca. 1:230000]. – Prostant Amstelaedami [Amsterdam] : apud Petrum Schenk et Gerardum Valk, [zwischen 1670 und 1690]. – 1 Karte : Kupferdruck ; 35 x 46 cm

Titelkartusche oben Mitte, Massstabskartusche unten rechts. Numerierung oben rechts: "XXX". Koloriert **Ryh 5105 : 4**

10438 Recens et accurata designatio episcopatus Paderbornensis : in suas dioceses et praefect. exacte distincti : cum gratia et privil. S. R. I. vicariat. in partibus Rheni, Sveviae, et juris Franconici / opera et sumptibus Matthaei Seutteri, geogr. caesarei et chalcogr. ; Tob. Con. Lotter sc. – [Ca. 1:230000]. – Augustæ Vindel. [Augsburg] : [Matthäus Seutter], [zwischen 1740 und 1760]. – 1 Karte : Kupferdruck ; 48 x 53 cm
Ansicht oben: "Paderborn" (8 x 45 cm), Titel- und Massstabskartusche unten rechts, Erläuterungen und Legende unten links. Koloriert. Auf Papier aufgeklebt **Ryh 5105 : 5**

10439 Eveché de Paderborn : avec privilège du roy / [Kartusche:] Martinet in. – [Ca. 1:230000]. – A Paris : chez le Rouge ing. géographe du roy rue des grands Augustins, 1757. – 1 Karte : Kupferdruck ; 47 x 53 cm
Erläuterungen oben und unten links. Koloriert **Ryh 5105 : 6**

10440 Episcopatus Paderborn nec non abbatiae Corvei territorium seculare : cum adjacentibus comitatibus Lippe, Ravensberg, Pyrmont, Rietberg / ex prototypo, quem Joh.

Gigas de Paderborn episcopatu olim delineavit, desumptum, aliisque subsidiis recentioribus auctum [et] emendatum ; curantibus Homannianis Heredibus. – [Ca. 1:200000]. – [Nürnberg]: [Homännische Erben], A. 1757. – 1 Karte : Kupferdruck ; 43 x 44 cm
Nullmeridian: Ferro. Koloriert **Ryh 5105 : 7**

10441 Eveché de Paderborn : avec l'abbaye de Corvey territoire seculaire comme aussi les comtés de la Lippe, Ravensberg, Pyrmont, Rietberg [et]c. – [Ca. 1:200000]. – A Amsterdam : chez Covens et Mortier, [zwischen 1721 und 1778]. – 1 Karte : Kupferdruck ; 42 x 43 cm
Titelkartusche unten links, Massstabsleiste und Legende unten rechts. Nullmeridian: Ferro. Koloriert **Ryh 5105 : 8**

10442 Evêché de Paderborn : dressé sur de nouvelles observations et dédié a Monsieur le comte de Broglie ... / par M. Carlet de la Roziere capitaine de dragons et aide de camp. d.s mg.re le m.sall de Broglie. – [Ca. 1:180000]. – A Francfort sur le Mayn : chez Philippe Henry Hutter libraire sur le Pfarreisen aupres de la cathedrale, 1760. – 1 Karte : Kupferdruck ; 37 x 48 cm
Legende und Erläuterungen unten links. Koloriert **Ryh 5105 : 10**

10443 Carte de l'evêché de Paderborn : avec une partie de Westphalie, du princip: de Waldeck du landgraviat de Hesse-Cassel, du duché de Brounsvic de l'abb: de Corvey et du comte de Lippe / dressée sur de nouvelles observations par Mr. Charlet de la Roziere capitaine de dragons et aide de camp de Mr. le Marechall Duc de Broglie et gravée par Tobie Conr. Lotter geogr. – [Ca. 1:180000]. – A Augsburg : [Tobias Konrad Lotter], 1762. – 1 Karte : Kupferdruck ; 45 x 54 cm
Erläuterungen oben Mitte, Legende oben rechts. Koloriert **Ryh 5105 : 11**

10444 Charte, das Fürstenthum Minden und die Grafschaften Ravensberg, Tecklenburg und Lingen vorstellend : mit kaysl. allergnd. Freyheit / entworfen v. F. L. Güssefeld. – [Ca. 1:230000]. – Nürnberg : bey d. Hom[ännischen] Erben, 1797. – 1 Karte : Kupferdruck ; 45 x 55 cm
Erläuterungen unten links. Nullmeridian: Ferro. Koloriert **Ryh 5105 : 21**

10445 Comitatus Ravensbergensis = Die Grafschaft Ravensberg / herausgegeben von Weddigen. – [Ca. 1:200000]. – Bi[e]lefeld : [s.n.], 1789. – 1 Karte : Kupferdruck ; 28 x 37 cm
Titel und Legende oben links, Erläuterungen unten. Ursprungswerk: "Historisch-geographisch-statistische Beschreibung der Graffschaft Ravensberg in Westphalen" von Peter F. Weddigen (Leipzig, 1790). Koloriert **Ryh 5105 : 22**

10446 Carte der Grafschaft Schaumburg samt denen, dem Hessischen Antheil, einverleibten Æmtern, Ucht, Feudenberg u. Auburg / gefertigt und verlegt von J. J. Müller. – [Ca. 1:160000]. – In Hanau : [Johann Jacob Müller], 1789. – 1 Karte : Kupferdruck ; 47 x 61 cm
Nebenkarten oben links ("Plan von Rintlen", 11 x 14 cm) und unten links ("Das Amt Freudenberg in der Grafschaft Hoya", 18 x 17 cm). Koloriert **Ryh 5105 : 25**

10447 Carte géographique du comté de Lippe : divisée en ses differens bailliages; sçavoir de Bartrupt, de Blomberg, de Brack, de Detmold, de Falckenberg, d'Heiden, de Horn, d'Oldenbourg, d'Orlingh: de Schotmar, de Schwalenberg; de Sternberg et de Varenholtz; les lieux limitrophes de cette carte sont aussi marqué / gravé avec la plus grande exactitude par Tobie Conrad Lotter geogr ; Georg Frid: Lotter, sculps. – [Ca. 1:110000]. – A Augsburg : Tobie Conrad Lotter, 1762. – 1 Karte : Kupferdruck ; 48 x 57 cm
Koloriert **Ryh 5105 : 29**

10448 Die Grafschaft Pymont mit den umliegenden Han[n]overischen, Braunschweig, und Lippischen Paderbornischen Grænzländern = La comté de Pymont avec les environs et les confins des païs d'Han[n]ovre, de Brounsvic, de Paderborn, et de la comté de Lippe / von dem Herrn Hauptmann Overheide gezeichnet und herausgegeben von Homän[n]ischen Erben. – [Ca. 1:50000]. – [Nürnberg] : [Homännische Erben], a.o 1752. – 1 Karte : Kupferdruck ; 40 x 54 cm
Ansicht oben links: "Gegend des Schlosses und Neustadt Pymont" (10 x 18 cm). Koloriert **Ryh 5105 : 31**

10.8.6 Kleve, Bergisches Land • Cleves, Berg

10449 Westphalia meridionalis : Herzogtum Kleve, Herzogtum Berg. – [Versch. Orte], ca. 1600–1795. – 22 Kt. (in Sammelband) ; 53 cm
Systematische Gliederung nach Ryhiner: Kap. 10 (Germania), Sektion 8 (Westphalia), Bd. 6 **Ryh 5106**

10450 Celssissimo potentissimo invictissimo[ue] principi Frederico Guilielmo II d. g. marchioni Brandenburgico S. R. I. electori ac archicamerario etc. hanc exactissima Cliviæ ducatus et Marchiæ comitatus tabulam : cum privilegio potent. d. d. ordinum hollandiæ et westfrisæ / humillime offert auctor Fredericus de Wit. – [Ca. 1:320000]. – Amstelodami [Amsterdam] : ex officina Frederici de Wit, [nach 1688]. – 1 Karte : Kupferdruck ; 47 x 58 cm
Titel- und Massstabkartusche unten links, Legende oben rechts. Koloriert **Ryh 5106 : 1**

10451 Celssissimo potentissimo invictissimo[ue] principi Frederico Guilielmo II d. g. marchioni Brandenburgico S. R. I. electori ac archicamerario etc. hanc exactissima Cliviæ ducatus et Marchiæ comitatus tabulam / humillime offert auctor Fredericus de Wit. – [Ca. 1:320000]. – Amstelodami [Amsterdam] : ex officina I. Covens [et] C. Mortier, [zwischen 1721 und 1778]. – 1 Karte : Kupferdruck ; 47 x 58 cm
Titel- und Massstabkartusche unten links, Legende oben rechts. Koloriert **Ryh 5106 : 2**

10452 Nova et accurata ducatus Cliviæ et comitatus Marchiæ, cum finitimis provinciis delineatio : cum gratia et privil. S. R. I. vicariatis, in partibus Rheni, Sveviæ et juris Franconici / cura et cælo Matthæi Seutteri, s. c. cathol. regiæ majest. geogr. – [Ca. 1:320000]. – Augustæ

Vindelicor. [Augsburg] : [Matthäus Seutter], [zwischen 1740 und 1760]. – 1 Karte : Kupferdruck ; 48 x 56 cm
Titelkartusche unten links, Legende und Massstabsleisten oben rechts. Koloriert **Ryh 5106 : 3 A**

10453 Cleve, Geldern Meurs und Mark. – [Ca. 1:720000]. – [Hamburg] : [Carl Ernst Bohn], [1793]. – 1 Karte : Kupferdruck ; 14 x 21 cm. – (Atlas von den Königlich-Preussischen Staaten ; 1)
Vermerk unterhalb Karte: "nach der Sotzmanschen Special Karte von den Westphälischen Provinzen reducirt". Numerierung oben rechts: "No. I.". Ursprungswerk: "Atlas von den Königlich-Preussischen Staaten" von D. F. Sotzmann (Hamburg : Carl Ernst Bohn, 1793). Koloriert. Auf Papier aufgeklebt **Ryh 5106 : 3 B**

10454 Cliviæ ducatus / formulis Iani Bussemachers. – [Ca. 1:400000]. – [Köln] : [Johannes Bussemacher], [1600]. – 1 Karte : Kupferdruck ; 23 x 28 cm. – (Geographisch Handtbuch)
Titelfeld mit Massstabsleiste oben Mitte, Porträt "Ioan Wilhelm D. G. Ivliæ" oben rechts. Deutscher Text auf der Rückseite. Ursprungswerk: "Geographisch Handtbuch" von Matthias Quad (Köln : J. Bussemacher, 1600) **Ryh 5106 : 5**

10455 Clivia ducatus et Ravestein dominivm. – [Ca. 1:230000]. – [Amsterdam] : [Joan und Willem Jansz. Blaeu], [1647]. – 1 Karte : Kupferdruck ; 36 x 49 cm. – (Novvs Atlas, das ist Weltbeschreibung. [Erster Teil])
Deutscher Text ("Das Hertzogthumb Cleve.") auf der Kartenrückseite. Numerierungen auf der Rückseite: 69 (oben, fehlt), "Teutschlandt." und "Xxx" (handschriftlich, unten). Ursprungswerk: 1. Teil des "Novus Atlas" hrsg. von Willem und Joan Blaeu (Deutsche Ausgabe. – Amsterdam, 1647). Koloriert **Ryh 5106 : 7**

10456 Clivia ducatus. – [Ca. 1:230000]. – [Amsterdam] : apud G. Valk et P. Schenk, [zwischen 1670 und 1690]. – 1 Karte : Kupferdruck ; 40 x 48 cm
Titel- und Massstabkartusche unten Mitte. Nordosten oben. Koloriert **Ryh 5106 : 9**

10457 Le duché de Cleves; la seigneurie de Ravenstein, et le comté de Meurs : avec priuilege du roy / tiré des memoires les plus recents, par le Sr. Sanson geographe ord.re du roy. – [Ca. 1:240000]. – A Paris : chez H. Iaillot joignant les grands Augustins aux deux globes, 1692. – 1 Karte : Kupferdruck ; 41 x 55 cm
Koloriert **Ryh 5106 : 10**

10458 Le duché de Cleves; la seigneurie de Ravenstein, et le comté de Meurs : avec priuilege du roy / tiré des memoires les plus recents, par le Sr. Sanson geographe ord.re du roy. – [Ca. 1:240000]. – Se vend a Amsterdam : chez Iean Covens et Corneille Mortier, [zwischen 1721 und 1778]. – 1 Karte : Kupferdruck ; 41 x 55 cm
Titelkartusche und Massstabsleisten unten links. Alter Verlagsvermerk in der Titelkartusche: "A Paris : chez H. Iaillot ...". Koloriert **Ryh 5106 : 11**

10459 Le duche de Cleves : avec privilegie. – [Ca. 1:160000]. – [Amsterdam] : chez Nicolas Visscher, [nach 1677]. – 1 Karte : Kupferdruck ; 46 x 49 cm
Titel- und Massstabkartusche oben rechts. Koloriert **Ryh 5106 : 12**

10460 Theatre de la guerre dans les Pays-Bas ou partie des campements de Monseigneur le Duc de Bourgogne dans les duchez de Cleves et de la Gueldre espagnoles : avec partie de l'evêché de Munster et du comté de Zutphen : dédié a M.gr le Duc de Bourgogne : avec privilege du roy / par son tres humble et tres obeissant serviteur I. B. Nolin geographe ordinaire du roy. – [Ca. 1:250000]. – A Paris : chez l'auteur sur le quay de l'Horloge du palais a l'enseigne de la place des Victoires vers le Pont-Neuf, [zwischen 1701 und 1750]. – 1 Karte : Kupferdruck ; 39 x 52 cm
Titel oberhalb Karte, Massstabsleisten unten rechts. Koloriert
Ryh 5106 : 13

10461 Le cours du Rhein depuis Rheinberg jusque a Arnhem, ou se trouvent le duché de Cleves et partie de celui de la Gueldres espagnole et hollandaise : avec privilege du roy / par N. de Fer geographe de Sa Majesté catholique et de Monseigneur le Dauphin. – [Ca. 1:240000]. – A Paris : chez l'auteur, 1702. – 1 Karte : Kupferdruck ; 23 x 33 cm. – (Le théâtre de la guerre dessus et aux environs du Rhein)
Ursprungswerk: "Le théâtre de la guerre dessus et aux environs du Rhein" von Nicolas de Fer (Paris, 1702). Koloriert **Ryh 5106 : 14**

10462 Carte du duché de Cleves et Gueldre. – [Ca. 1:200000]. – A Paris : chez le Rouge rue des gr[ands Aug]ustins vis-a-vis le panier fleury, 1757. – 1 Karte : Kupferdruck ; 45 x 58 cm
Koloriert **Ryh 5106 : 15**

10463 Charte vom Herzogthum Cleve : worauf zugleich das Fürstenthum Meurs nebst den königl. preussi. Antheil des Herzogthums Geldern zu sehen ist : c. p. s. c. m. / bey denen Homaennischen Erben. – [Ca. 1:240000]. – Nürnberg : [Homännische Erben], 1777. – 1 Karte : Kupferdruck ; 42 x 53 cm
Legende und Erläuterungen ("Diese Charte ist grössten Theils nach denen von F. W. Bauer gezeichnet ... von F. L. Güssefeld") oben Mitte. Koloriert **Ryh 5106 : 16**

10464 Berghe ducatus Marck comitatus et Coloniensis diœcesis : cum priuilegio / per Gerardum Mercatorem. – [Ca. 1:600000]. – Amstelodami [Amsterdam] : excusum apud Henricum Hondium sub insigno Atlantis, [1628?]. – 1 Karte : Kupferdruck ; 31 x 45 cm
Titelkartusche unten rechts, Massstabskartusche unten links
Ryh 5106 : 31

10465 Berghe ducatus Marck comitatus et Coloniensis diœcesis : cum priuilegio / per Gerardum Mercatorem. – [Ca. 1:600000]. – Amstelodami [Amsterdam] : excusum apud Henricum Hondium sub insigno Atlantis, [1633]. – 1 Karte : Kupferdruck ; 31 x 45 cm. – (Atlas ou representation du monde universel, et des parties d'icelui)
Titelkartusche unten rechts, Massstabskartusche unten links.
Französischer Text auf der Kartenrückseite ("Table troisieme de Westphalie."). Seitennumerierung (Rückseite): "433" und "436" (oben), "Rrrrr" (unten). Ursprungswerk: "Atlas ou representation du monde universel, et des parties d'icelui" von G. Mercator und J. Hondius (Amsterdam : H. Hondius, 1633). Koloriert **Ryh 5106 : 32**

10466 Berge ducatus Marck comitatus. – [Ca. 1:240000]. – Amstelæda[mi] [Amsterdam] : apud G. Valk et P. Schenk, [zwischen 1670 und 1690]. – 1 Karte : Kupferdruck ; 44 x 56 cm
Nebenkarte oben links: Nordöstliche Fortsetzung der Karte (13 x 13 cm). Titelkartusche unten Mitte, Massstabskartusche unten links. Nordosten oben. Koloriert **Ryh 5106 : 33**

10467 Le duché de Berg, le comté de Homberg, les seigneuries de Hardenberg, et de Wildenberg : avec priuilege du roy / dressé sur les memoires les plus recents par le Sr. Sanson, geographe ordinaire du roy. – [Ca. 1:230000]. – A Paris : ches H. Iaillot joignant les grands Augustins aux deux globes, 1692. – 1 Karte : Kupferdruck ; 41 x 55 cm
Koloriert **Ryh 5106 : 34**

10468 Le duché de Berg, le comté de Homberg, les seigneuries de Hardenberg, et de Wildenberg : avec privil. / dressé sur les memoires les plus recents par le Sr. Sanson, geographe ordinaire du roy. – [Ca. 1:230000]. – A Amsterdam : chez Iean Cévens et Corneille Mortier, [zwischen 1721 und 1778]. – 1 Karte : Kupferdruck ; 41 x 54 cm
Titelkartusche oben rechts, Massstabskartusche unten links. Koloriert **Ryh 5106 : 35**

10469 Carte topographique de Wesphalie et de quelsques pays voisins contenant l'archevêché de Cologne, les duches de Iuliers de Bergen, et une partie du duché de Wesphalie, les comtes de la Marck de Meurs, d'Homberg Witgenstein l'abbaye de Cornelis Münster, de Werden la seigneurie de Witdenberg [et]c. : a. p. d. S. M. i. / fait par I. et K. ; H: Contgen sculp. Mog. – [Ca. 1:220000]. – A Francfort sur le Mein : se vend chez I. W. A. Iæger, [1789]. – 1 Karte : Kupferdruck ; 46 x 59 cm. – (Grand atlas d'Allemagne en LXXXI feuilles ; feuille 30)
Titel und Massstabsleiste oberhalb Karte. Numerierung oben rechts: "Feuille XXX". Ursprungswerk: "Grand atlas d'Allemagne en LXXXI feuilles" von J. W. A. Jaeger (Frankfurt a.M., 1789)
Ryh 5106 : 36

10470 Topographische Carte von dem Herzogthum Berg : dem durchlauchtigsten Churfürsten von Pfaltz Bayern und Verweser des Reichs in tiefster Ehrfurcht zugeeignet / von Wiebeking churpfälzischen Wasserbaumeister der Churpfälzischen physicalisch=oeconomischen Gesellschaft zu Heidelberg und der correspondirenden litterarischen Gesellschaft zu Mainz Mitglied, der diese Carte auf seine Kosten in den Jahren 1789, 99, 91 und 92 aufgenom[m]en und herausgegeben hat ; gestochen von Eckard. – [Ca. 1:80000]. – [S.I.] : [Karl Friedrich von Wiebeking], [nach 1792]. – 1 Karte auf 4 Blättern : Kupferdruck ; 114 x 180 cm + 1 Anschlusskarte
Nebenkarte unten rechts: Südliche Fortsetzung des Amtes Löwenberg (23 x 10 cm). Titel oben links, Massstabsleisten unten links, Legende unten rechts. Osten oben. Koloriert **Ryh 5106 : 37–40**
[nach 1792]. – 1 Blatt. **Ryh 5106 : 37**
[nach 1792]. – 1 Blatt. **Ryh 5106 : 38**

[nach 1792]. – 1 Blatt.

Ryh 5106 : 39

[nach 1792]. – 1 Blatt.

Ryh 5106 : 40 A

Topographische Karte der Rhein=Gegend von der Aar=Mündung bis Blittersdorf : als eine Fortsetzung zur Bergischen Karte. – 1795. – 1 Blatt.

Ryh 5106 : 40 B

10471 Charte vom Laufe des Rheins von Coblenz bis Wesel : das Herzogthum Berg, die Grafschaften Wied, Nieder-Isenburg und andere Länder vorstellend : mit röm. kaiserl. allergnaed. Freyheit / entworfen von F. L. Güssefeld ; [Stecher:] I. Rausch. – [Ca. 1:200000]. – Nürnberg : bey den Hom[ännischen] Erben, 1797. – 1 Karte : Kupferdruck ; 57 x 41 cm

Nebenkarte oben rechts: "Charte den Lauf des Rheins von Coblenz bis Unkel nebst den anliegenden Ländern enthaltend". – 16 x 23 cm.

Nullmeridian: Ferro. Koloriert

Ryh 5106 : 41

10.8.7 Mark, Westfalen • Mark, Westphalia

10472 Westphalia meridionalis : Grafschaft Mark, Herzogtum Westfalen. – [Versch. Orte], 1647–1796. – 16 Kt. (in Sammelband) ; 53 cm

Systematische Gliederung nach Ryhiner: Kap. 10 (Germania), Sektion 8 (Westphalia), Bd. 7

Ryh 5107

10473 Comitatus Marchia et Ravensberg. – [Ca. 1:260000]. – [Amsterdam] : [Joan und Willem Jansz. Blaeu], [1647]. – 1 Karte : Kupferdruck ; 37 x 48 cm. – (Novvs Atlas, das ist Weltbeschreibung. [Erster Teil]) Nebenkarte unten links: "Ravensberg comitatus" (18 x 14 cm). Titeltartusche unten Mitte, Massstabskartusche unten rechts. Deutscher Text auf der Rückseite ("Die Graffschafft Marck unnd Ravensberg."). Numerierungen auf der Rückseite: "Teutschlandt." und "Uuu" (handschriftlich, unten). Ursprungswerk: 1. Teil des "Novus Atlas" hrsg. von Willem und Joan Blaeu (Deutsche Ausgabe. – Amsterdam, 1647). Koloriert

Ryh 5107 : 1

10474 Comitatus Marchia et Ravensberg. – [Ca. 1:260000]. – [Amsterdam] : apud G. Valk et P. Schenk, [zwischen 1670 und 1690]. – 1 Karte : Kupferdruck ; 36 x 48 cm

Nebenkarte unten links: "Ravensberg comitatus" (18 x 14 cm).

Titeltartusche unten Mitte, Massstabskartusche unten rechts.

Koloriert

Ryh 5107 : 3

10475 Le comté de la Marck, les seigneuries des abbayes de Werden, d'Essen, et la ville imperiale de Dortmund : avec priuilege du roy / dressé sur les memoires les plus récents par le Sr. Sanson, geographe ord.re du roy. – [Ca. 1:400000]. – A Paris : chez Hubert Iaillot joignant les grands Augustins aux deux globes, 1692. – 1 Karte : Kupferdruck ; 51 x 54 cm

Koloriert

Ryh 5107 : 4

10476 Carte géographique du comté de la Marck : subdivisée en ses districts et de nouveau dessinée / par Tobie Conrad Lotter geogr. ; Gustav Conrad Lotter sculps. – [Ca. 1:170000]. – A Augsbourg : Tobie Conrad Lotter, [nach 1758]. – 1 Karte : Kupferdruck ; 47 x 56 cm

Titeltartusche und Massstabsleiste oben links. Koloriert

Ryh 5107 : 7

10477 Carte du comté de la Marck. – [Ca. 1:160000]. – A Paris : chez le Sr. le Rouge ingenieur géographe du roi rue des grands Augustins, 1758. – 1 Karte : Kupferdruck ; 49 x 60 cm

Titel oberhalb Karte, Massstabsleiste unten rechts. Koloriert

Ryh 5107 : 8

10478 Charte von der Grafschaft Mark nach ihren Kreisen, Aemtern und Gerichtsbezirken : mit r. kayserl. allergn. Freyheit / entworfen v. F. L. Güssefeld ; I. Rausch sc. – [Ca. 1:230000]. – Nürnberg : bey den Homann. Erben, 1796. – 1 Karte : Kupferdruck ; 43 x 53 cm

Nullmeridian: Ferro. Koloriert

Ryh 5107 : 9

10479 Westphalia ducatus / auctore Ioh. Gigante medico et mathematico. – [Ca. 1:270000]. – [Amsterdam] : Guiljelmus Blaeuw excudit, [1647]. – 1 Karte : Kupferdruck ; 36 x 47 cm. – (Novvs Atlas, das ist Weltbeschreibung. [Erster Teil])

Deutscher Text auf der Kartenrückseite ("Hertzogthumb Westphalen."). Titeltartusche oben rechts, Massstabskartusche unten rechts. Seitennummer (Rückseite): "U" (unten).

Ursprungswerk: 1. Teil des "Novus Atlas" hrsg. von Willem und Joan Blaeu (Deutsche Ausgabe. – Amsterdam, 1647). Koloriert

Ryh 5107 : 21

10480 Westphalia dvcatvs. – [Ca. 1:270000]. – Amstelodami [Amsterdam] : excudebat Ioannes Ianssonius, [1633]. – 1 Karte : Kupferdruck ; 36 x 47 cm. – (Atlas ou representation du monde universel, et des parties d'icelui)

Titeltartusche oben rechts, Massstabskartusche unten rechts. Franz. Text auf der Kartenrückseite ("Description du duché de Westphalie."). Numerierung (Kartenrückseite): "433" und "436" (oben), "Rrrr[r]2" (unten). Ursprungswerk: "Atlas ou representation du monde universel, et des parties d'icelui" von G. Mercator und J. Hondius (Amsterdam : H. Hondius, 1633). Koloriert

Ryh 5107 : 22

10481 Westphalia dvcatvs. – [Ca. 1:280000]. – Amstelædami [Amsterdam] : typis G. Valk et P. Schenk, [zwischen 1670 und 1690]. – 1 Karte : Kupferdruck ; 36 x 46 cm

Titeltartusche oben rechts, Massstabskartusche unten rechts.

Koloriert

Ryh 5107 : 23

10482 Le duché de Westphalie ainsi qu'il est presentement possédé par l'eslecteur de Cologne : avec priuilege du roy / tiré des memoires les pl. recents par le Sr. Sanson geographe ordinaire du roy. – [Ca. 1:250000]. – A Paris : chez H. Iaillot joignant les grands Augustins aux 2 globes, 1692. – 1 Karte : Kupferdruck ; 41 x 55 cm

Koloriert

Ryh 5107 : 24

10483 Le duché de Westphalie ainsi qu'il est presentement possédé par l'eslecteur de Cologne : avec privil. / tiré des memoires les pl. recents par le Sr. Sanson geographe ordinaire du roy. – [Ca. 1:250000]. – A Amsterdam : chez Jean Covens et Corneille Mortier, [zwischen 1721 und 1778]. – 1 Karte : Kupferdruck ; 41 x 54 cm

Titelkartusche Mitte rechts, Massstabskartusche unten rechts.

Koloriert

Ryh 5107 : 25

10484 Nova ducatus Westphaliæ tabula accurate descripta et in satrapias et dynastias distincte divisa. – [Ca. 1:220000]. – Amstelodami [Amsterdam] : per R. [et] J. Ottens, [zwischen 1725 und 1750]. – 1 Karte : Kupferdruck ; 45 x 54 cm

Titel- und Massstabskartusche unten rechts, Erläuterungen oben rechts, Legende unten links. Koloriert

Ryh 5107 : 27

10485 Ducatus Westphalia novâ mappâ geographicâ curatissime repræsentata et secundum dynastias et præfecturas diligentissime distincta : cum gratia et priv. s. r. i. vicariat., in partib. Rheni, Sveviæ, et juris Franconici / opera et sumtibus Matthæi Seutteri, sac. cæs. maj. geogr. – [Ca. 1:170000]. – Augustæ Vindel. [Augsburg] : [Matthäus Seutter], [zwischen 1740 und 1760]. – 1 Karte : Kupferdruck ; 48 x 56 cm

Titel- und Massstabskartusche unten rechts, Erläuterungen oben rechts, Legende unten links. Koloriert. Auf Papier aufgeklebt

Ryh 5107 : 28

10486 Duché de Westphalie : divisé par bailliages et par seigneuries : a. p. d. r. / par Seuter, et corrigé. – [Ca. 1:230000]. – A Paris : chez le Rouge rué des grands Augustines, 1757. – 1 Karte : Kupferdruck ; 48 x 56 cm
Koloriert. Handschriftlicher Vermerk auf der Kartenrückseite: "Duché de Westphalie par le Rouge 1e edition" **Ryh 5107 : 29**

10487 Duché de Westphalie : divisé par bailliages et par seigneuries : a. p. d. r. – [Ca. 1:230000]. – A Paris : chez le Rouge rué des grands Augustines, 1757. – 1 Karte : Kupferdruck ; 48 x 56 cm

Koloriert. Handschriftlicher Vermerk auf der Kartenrückseite:

"Duché de Westphalie 2e edition par le Rouge" **Ryh 5107 : 30**

10488 Ducatus Westphaliæ nova repræsentatio geographica / ex prototypo illo, quem D[ominus] Zittart, S. J. olim designavit, statui recentissimo correctior reddita, studio Homannianorum Heredum. – [Ca. 1:200000]. – [Nürnberg] : [Homännische Erben], 1757. – 1 Karte : Kupferdruck ; 44 x 53 cm
Mit Erläuterungen. Koloriert **Ryh 5107 : 31**

10.8.8 Westfalen (Pläne und Ansichten) • Westphalia (plans and views)

10489 [Pläne und Ansichten (Westfalen).] Westphalia meridionalis et media : Pläne und Prospekte. – [Versch. Orte], ca. 1580–1782. – 81 Kt. (in Sammelband) ; 54 cm
Systematische Gliederung nach Ryhiner: Kap. 10 (Germania), Sektion 8 (Westphalia), Bd. 8 **Ryh 5108**

10490 Halteren. – [Frankfurt a. M.] : [Merian], [erstmals 1647]. – 1 Ansicht : Kupferdruck ; 9 x 17 cm. – (Topographia Westphaliæ)
Titel oben Mitte. Ursprungswerk: "Topographia Westphaliæ" von Matthäus Merian bzw. seinen Erben (Frankfurt a. M., erstmals 1647 erschienen). Auf Papier aufgeklebt **Ryh 5108 : 1 A**

10491 Verne. – [Frankfurt a. M.] : [Merian], [erstmals 1647]. – 1 Ansicht : Kupferdruck ; 9 x 17 cm. – (Topographia Westphaliæ)

Titel oben Mitte. Ursprungswerk: "Topographia Westphaliæ" von Matthäus Merian bzw. seinen Erben (Frankfurt a. M., erstmals 1647 erschienen) **Ryh 5108 : 1 B**

10492 Haselunen. – [Frankfurt a. M.] : [Merian], [erstmals 1647]. – 1 Ansicht : Kupferdruck ; 8 x 17 cm. – (Topographia Westphaliæ)

Titel oben Mitte. Ursprungswerk: "Topographia Westphaliæ" von Matthäus Merian bzw. seinen Erben (Frankfurt a. M., erstmals 1647 erschienen) **Ryh 5108 : 1 C**

10493 Gosfeldt. – [Frankfurt a. M.] : [Merian], [erstmals 1647]. – 1 Ansicht : Kupferdruck ; 9 x 17 cm. – (Topographia Westphaliæ)

Titel oben Mitte. Ursprungswerk: "Topographia Westphaliæ" von Matthäus Merian bzw. seinen Erben (Frankfurt a. M., erstmals 1647 erschienen) **Ryh 5108 : 1 D**

10494 Kloppenburg. – [Frankfurt a. M.] : [Merian], [erstmals 1647]. – 1 Ansicht : Kupferdruck ; 9 x 17 cm. – (Topographia Westphaliæ)

Titel oben Mitte. Ursprungswerk: "Topographia Westphaliæ" von Matthäus Merian bzw. seinen Erben (Frankfurt a. M., erstmals 1647 erschienen) **Ryh 5108 : 1 E**

10495 Dülmen. – [Frankfurt a. M.] : [Merian], [erstmals 1647]. – 1 Ansicht : Kupferdruck ; 8 x 17 cm. – (Topographia Westphaliæ)

Titel oben Mitte. Ursprungswerk: "Topographia Westphaliæ" von Matthäus Merian bzw. seinen Erben (Frankfurt a. M., erstmals 1647 erschienen) **Ryh 5108 : 1 F**

10496 Ober Manderscheidt. Vnder Manderscheidt. – [Frankfurt a. M.] : [Merian], [erstmals 1647]. – 1 Ansicht : Kupferdruck ; 13 x 17 cm. – (Topographia Westphaliæ)

Titel oben Mitte. Ursprungswerk: "Topographia Westphaliæ" von Matthäus Merian bzw. seinen Erben (Frankfurt a. M., erstmals 1647 erschienen) **Ryh 5108 : 2 A**

10497 Nieuhuys Bentheimisch. – [Frankfurt a. M.] : [Merian], [erstmals 1647]. – 1 Ansicht : Kupferdruck ; 8 x 17 cm. – (Topographia Westphaliæ)

Titel oben Mitte, Plan oben rechts. Ursprungswerk: "Topographia Westphaliæ" von Matthäus Merian bzw. seinen Erben (Frankfurt a. M., erstmals 1647 erschienen) **Ryh 5108 : 2 B**

10498 Retberg. – [Frankfurt a. M.] : [Merian], [erstmals 1647]. – 1 Ansicht : Kupferdruck ; 8 x 17 cm. – (Topographia Westphaliæ)

Titel oben Mitte. Ursprungswerk: "Topographia Westphaliæ" von Matthäus Merian bzw. seinen Erben (Frankfurt a. M., erstmals 1647 erschienen) **Ryh 5108 : 2 C**

10499 Reheda. – [Frankfurt a. M.] : [Merian], [erstmals 1647]. – 1 Ansicht : Kupferdruck ; 9 x 17 cm. – (Topographia Westphaliæ)

Titel oben Mitte. Ursprungswerk: "Topographia Westphaliæ" von Matthäus Merian bzw. seinen Erben (Frankfurt a. M., erstmals 1647 erschienen) **Ryh 5108 : 2 D**

- 10500** Bickeborg. – [Frankfurt a. M.] : [Merian], [erstmal 1647]. – 1 Ansicht : Kupferdruck ; 10 x 33 cm. – (Topographia Westphaliae)
Titel oben Mitte. Ursprungswerk: "Topographia Westphaliae" von Matthäus Merian bzw. seinen Erben (Frankfurt a. M., erstmal 1647 erschienen) **Ryh 5108 : 3 A**
- 10501** Detmölden. – [Frankfurt a. M.] : [Merian], [erstmal 1647]. – 1 Ansicht : Kupferdruck ; 9 x 17 cm. – (Topographia Westphaliae)
Titel oben Mitte. Ursprungswerk: "Topographia Westphaliae" von Matthäus Merian bzw. seinen Erben (Frankfurt a. M., erstmal 1647 erschienen) **Ryh 5108 : 3 B**
- 10502** Saltz Vfflen. – [Frankfurt a. M.] : [Merian], [erstmal 1647]. – 1 Ansicht : Kupferdruck ; 9 x 17 cm. – (Topographia Westphaliae)
Titel oben Mitte. Ursprungswerk: "Topographia Westphaliae" von Matthäus Merian bzw. seinen Erben (Frankfurt a. M., erstmal 1647 erschienen) **Ryh 5108 : 3 C**
- 10503** Oldendorff. – [Frankfurt a. M.] : [Merian], [erstmal 1647]. – 1 Ansicht : Kupferdruck ; 9 x 17 cm. – (Topographia Westphaliae)
Titel oben Mitte. Ursprungswerk: "Topographia Westphaliae" von Matthäus Merian bzw. seinen Erben (Frankfurt a. M., erstmal 1647 erschienen) **Ryh 5108 : 3 D**
- 10504** Rinteln. – [Frankfurt a. M.] : [Merian], [erstmal 1647]. – 1 Ansicht : Kupferdruck ; 9 x 17 cm. – (Topographia Westphaliae)
Titel oben Mitte. Ursprungswerk: "Topographia Westphaliae" von Matthäus Merian bzw. seinen Erben (Frankfurt a. M., erstmal 1647 erschienen) **Ryh 5108 : 3 E**
- 10505** Hervordia. = Heruorden. – [Frankfurt a. M.] : [Merian], [erstmal 1647]. – 1 Ansicht : Kupferdruck ; 10 x 32 cm. – (Topographia Westphaliae)
Titel oben Mitte. Ursprungswerk: "Topographia Westphaliae" von Matthäus Merian bzw. seinen Erben (Frankfurt a. M., erstmal 1647 erschienen) **Ryh 5108 : 4 A**
- 10506** Minda. = Minden. – [Frankfurt a. M.] : [Merian], [erstmal 1647]. – 1 Ansicht : Kupferdruck ; 10 x 32 cm. – (Topographia Westphaliae)
Titel oben Mitte. Ursprungswerk: "Topographia Westphaliae" von Matthäus Merian bzw. seinen Erben (Frankfurt a. M., erstmal 1647 erschienen) **Ryh 5108 : 4 B**
- 10507** Das Hauss zum Berg. – [Frankfurt a. M.] : [Merian], [erstmal 1647]. – 1 Ansicht : Kupferdruck ; 9 x 17 cm. – (Topographia Westphaliae)
Titel oben Mitte. Ursprungswerk: "Topographia Westphaliae" von Matthäus Merian bzw. seinen Erben (Frankfurt a. M., erstmal 1647 erschienen) **Ryh 5108 : 4 C**
- 10508** Petershagen. – [Frankfurt a. M.] : [Merian], [erstmal 1647]. – 1 Ansicht : Kupferdruck ; 8 x 17 cm. – (Topographia Westphaliae)
Titel oben Mitte. Ursprungswerk: "Topographia Westphaliae" von Matthäus Merian bzw. seinen Erben (Frankfurt a. M., erstmal 1647 erschienen) **Ryh 5108 : 4 D**
- 10509** Lingen. – [Frankfurt a. M.] : [Merian], [erstmal 1647]. – 1 Ansicht : Kupferdruck ; 8 x 17 cm. – (Topographia Westphaliae)
Titel oben Mitte. Ursprungswerk: "Topographia Westphaliae" von Matthäus Merian bzw. seinen Erben (Frankfurt a. M., erstmal 1647 erschienen) **Ryh 5108 : 4 E**
- 10510** Essend. – [Frankfurt a. M.] : [Merian], [erstmal 1647]. – 1 Ansicht : Kupferdruck ; 10 x 32 cm. – (Topographia Westphaliae)
Titel oben Mitte. Ursprungswerk: "Topographia Westphaliae" von Matthäus Merian bzw. seinen Erben (Frankfurt a. M., erstmal 1647 erschienen) **Ryh 5108 : 5 A**
- 10511** Osnabrvgm. = Ossenbrück. – [Frankfurt a. M.] : [Merian], [erstmal 1647]. – 1 Ansicht : Kupferdruck ; 10 x 31 cm. – (Topographia Westphaliae)
Titel oben, Legende unten. Ursprungswerk: "Topographia Westphaliae" von Matthäus Merian bzw. seinen Erben (Frankfurt a. M., erstmal 1647 erschienen) **Ryh 5108 : 5 B**
- 10512** Widdenbrugg. – [Frankfurt a. M.] : [Merian], [erstmal 1647]. – 1 Ansicht : Kupferdruck ; 8 x 17 cm. – (Topographia Westphaliae)
Titel oben Mitte. Ursprungswerk: "Topographia Westphaliae" von Matthäus Merian bzw. seinen Erben (Frankfurt a. M., erstmal 1647 erschienen) **Ryh 5108 : 5 C**
- 10513** Fredeburg in Friesland. – [Frankfurt a. M.] : [Merian], [erstmal 1647]. – 1 Ansicht : Kupferdruck ; 8 x 17 cm. – (Topographia Westphaliae)
Titel oben Mitte. Ursprungswerk: "Topographia Westphaliae" von Matthäus Merian bzw. seinen Erben (Frankfurt a. M., erstmal 1647 erschienen) **Ryh 5108 : 5 D**
- 10514** Unna. – [Frankfurt a. M.] : [Merian], [erstmal 1647]. – 1 Ansicht : Kupferdruck ; 12 x 16 cm. – (Topographia Westphaliae)
Titel oben Mitte. Ursprungswerk: "Topographia Westphaliae" von Matthäus Merian bzw. seinen Erben (Frankfurt a. M., erstmal 1647 erschienen) **Ryh 5108 : 6 A**
- 10515** Böckhem. – [Frankfurt a. M.] : [Merian], [erstmal 1647]. – 1 Ansicht : Kupferdruck ; 8 x 17 cm. – (Topographia Westphaliae)
Titel oben Mitte. Ursprungswerk: "Topographia Westphaliae" von Matthäus Merian bzw. seinen Erben (Frankfurt a. M., erstmal 1647 erschienen) **Ryh 5108 : 6 B**
- 10516** Werden. – [Frankfurt a. M.] : [Merian], [erstmal 1647]. – 1 Ansicht : Kupferdruck ; 9 x 17 cm. – (Topographia Westphaliae)
Titel oben Mitte. Ursprungswerk: "Topographia Westphaliae" von Matthäus Merian bzw. seinen Erben (Frankfurt a. M., erstmal 1647 erschienen) **Ryh 5108 : 6 C**
- 10517** Hammona. = Hamm. – [Frankfurt a. M.] : [Merian], [erstmal 1647]. – 1 Ansicht : Kupferdruck ; 12 x 18 cm. – (Topographia Westphaliae)
Titel oben Mitte. Ursprungswerk: "Topographia Westphaliae" von Matthäus Merian bzw. seinen Erben (Frankfurt a. M., erstmal 1647 erschienen) **Ryh 5108 : 6 D**

- 10518** Lippe. – [Frankfurt a. M.] : [Merian], [erstmals 1647]. – 1 Ansicht : Kupferdruck ; 9 x 17 cm. – (Topographia Westphaliae)
Titel oben Mitte. Ursprungswerk: "Topographia Westphaliae" von Matthäus Merian bzw. seinen Erben (Frankfurt a. M., erstmals 1647 erschienen) **Ryh 5108 : 6 E**
- 10519** Bürick. – [Frankfurt a. M.] : [Merian], [erstmals 1647]. – 1 Ansicht : Kupferdruck ; 10 x 17 cm. – (Topographia Westphaliae)
Titel oben Mitte. Ursprungswerk: "Topographia Westphaliae" von Matthäus Merian bzw. seinen Erben (Frankfurt a. M., erstmals 1647 erschienen) **Ryh 5108 : 6 F**
- 10520** Arnsberg. – [Frankfurt a. M.] : [Merian], [erstmals 1647]. – 1 Ansicht : Kupferdruck ; 11 x 32 cm. – (Topographia Westphaliae)
Titel oben Mitte. Ursprungswerk: "Topographia Westphaliae" von Matthäus Merian bzw. seinen Erben (Frankfurt a. M., erstmals 1647 erschienen) **Ryh 5108 : 7 A**
- 10521** Bedbur. – [Frankfurt a. M.] : [Merian], [erstmals 1647]. – 1 Ansicht : Kupferdruck ; 10 x 17 cm. – (Topographia Westphaliae)
Titel oben Mitte. Ursprungswerk: "Topographia Westphaliae" von Matthäus Merian bzw. seinen Erben (Frankfurt a. M., erstmals 1647 erschienen) **Ryh 5108 : 7 B**
- 10522** Werle. – [Frankfurt a. M.] : [Merian], [erstmals 1647]. – 1 Ansicht : Kupferdruck ; 10 x 17 cm. – (Topographia Westphaliae)
Titel oben Mitte. Ursprungswerk: "Topographia Westphaliae" von Matthäus Merian bzw. seinen Erben (Frankfurt a. M., erstmals 1647 erschienen) **Ryh 5108 : 7 C**
- 10523** Recklinshausen. – [Frankfurt a. M.] : [Merian], [erstmals 1647]. – 1 Ansicht : Kupferdruck ; 8 x 17 cm. – (Topographia Westphaliae)
Titel oben Mitte. Ursprungswerk: "Topographia Westphaliae" von Matthäus Merian bzw. seinen Erben (Frankfurt a. M., erstmals 1647 erschienen) **Ryh 5108 : 7 D**
- 10524** Warburgv. – [Frankfurt a. M.] : [Merian], [erstmals 1647]. – 1 Ansicht : Kupferdruck ; 16 x 36 cm. – (Topographia Westphaliae)
Titel oben Mitte. Ursprungswerk: "Topographia Westphaliae" von Matthäus Merian bzw. seinen Erben (Frankfurt a. M., erstmals 1647 erschienen) **Ryh 5108 : 8 A**
- 10525** Büren. – [Frankfurt a. M.] : [Merian], [erstmals 1647]. – 1 Ansicht : Kupferdruck ; 9 x 17 cm. – (Topographia Westphaliae)
Titel oben Mitte. Ursprungswerk: "Topographia Westphaliae" von Matthäus Merian bzw. seinen Erben (Frankfurt a. M., erstmals 1647 erschienen) **Ryh 5108 : 8 B**
- 10526** Tongren. – [Frankfurt a. M.] : [Merian], [erstmals 1647]. – 1 Ansicht : Kupferdruck ; 8 x 17 cm. – (Topographia Westphaliae)
Titel oben Mitte. Ursprungswerk: "Topographia Westphaliae" von Matthäus Merian bzw. seinen Erben (Frankfurt a. M., erstmals 1647 erschienen) **Ryh 5108 : 8 C**
- 10527** Düsseldorf. – [Frankfurt a. M.] : [Merian], [erstmals 1647]. – 1 Ansicht : Kupferdruck ; 20 x 32 cm. – (Topographia Westphaliae)
Titel oben Mitte, Legende unten. Ursprungswerk: "Topographia Westphaliae" von Matthäus Merian bzw. seinen Erben (Frankfurt a. M., erstmals 1647 erschienen) **Ryh 5108 : 9 A**
- 10528** Sýgburg. – [Frankfurt a. M.] : [Merian], [erstmals 1647]. – 1 Ansicht : Kupferdruck ; 10 x 32 cm. – (Topographia Westphaliae)
Titel oben Mitte. Ursprungswerk: "Topographia Westphaliae" von Matthäus Merian bzw. seinen Erben (Frankfurt a. M., erstmals 1647 erschienen) **Ryh 5108 : 9 B**
- 10529** Solingen. – [Frankfurt a. M.] : [Merian], [erstmals 1647]. – 1 Ansicht : Kupferdruck ; 10 x 32 cm. – (Topographia Westphaliae)
Titel oben Mitte. Ursprungswerk: "Topographia Westphaliae" von Matthäus Merian bzw. seinen Erben (Frankfurt a. M., erstmals 1647 erschienen) **Ryh 5108 : 9 C**
- 10530** Cliviam, ducatus Cliuensis elegans opp.: Dvisbvgvm. Embrica, Cliuensis ditionis oppidum ecclesia collegiata. Gennapivm, dvcatvs Clivensis opp. – [Köln] : [s.n.], [zwischen 1575 und 1612]. – 4 Ansichten auf 1 Blatt : Kupferdruck ; Gesamtgrösse 34 x 49 cm. – (Civitates orbis terrarum ; Teil 2, 34)
Enthält: "Cliviam" oben links (15 x 26 cm), "Dvisbvgvm" oben rechts (15 x 22 cm), "Embrica" unten links (17 x 30 cm), "Gennapivm" unten rechts (17 x 18 cm). Lateinischer Text ("Clivia opp.") auf der Rückseite. Seitennummer (Rückseite): "34".
Ursprungswerk: "Civitates orbis terrarum" von Georg Braun und Frans Hogenberg, zweiter Teil (Lateinische Ausgabe. – Köln, erstmals 1575) **Ryh 5108 : 10**
- 10531** Lippe. Dortmvd. – [Köln] : [s.n.], [zwischen 1588 und 1617]. – 2 Ansichten auf 1 Blatt : Kupferdruck ; je 17 x 44 cm. – (Civitates orbis terrarum ; Teil 4, 20)
"Lippe" oben, Erläuterungen dazu unten rechts ("Lippia opp: ..."), "Dortmvd" unten. Lateinischer Text ("Origines vrbis et comitatvs Tremoniensis.") und Seitennummer ("20") auf der Rückseite. Titel jeweils oben Mitte. Ursprungswerk: "Civitates orbis terrarum" von Georg Braun und Frans Hogenberg, vierter Teil (Lateinische Ausgabe. – Köln, erstmals 1588) **Ryh 5108 : 11 A**
- 10532** Dortmund. – [Frankfurt a. M.] : [Merian], [erstmals 1647]. – 1 Ansicht : Kupferdruck ; 9 x 32 cm. – (Topographia Westphaliae)
Titel oben Mitte. Ursprungswerk: "Topographia Westphaliae" von Matthäus Merian bzw. seinen Erben (Frankfurt a. M., erstmals 1647 erschienen). Auf die Rückseite von "Lippe". "Dortmvd" (Braun/Hogenberg) geklebt **Ryh 5108 : 11 B**
- 10533** Embrica. = Emmerich. 1647. – [Frankfurt a. M.] : [Merian], [erstmals 1647]. – 1 Ansicht : Kupferdruck ; 20 x 35 cm. – (Topographia Westphaliae)
Titel oben Mitte, Legende unten. Ursprungswerk: "Topographia Westphaliae" von Matthäus Merian bzw. seinen Erben (Frankfurt a. M., erstmals 1647 erschienen) **Ryh 5108 : 12 A**
- 10534** Embrica. = Emmerich. – [Frankfurt a. M.] : [Merian], [erstmals 1647]. – 1 Ansicht : Kupferdruck ; 9 x 31 cm. – (Topographia Westphaliae)

Titel oben Mitte. Ursprungswerk: "Topographia Westphaliae" von Matthäus Merian bzw. seinen Erben (Frankfurt a. M., erstmals 1647 erschienen) **Ryh 5108 : 12 B**

10535 Vesalia. = Wesel / W. Hollar delin. – [Frankfurt a. M.] : [Merian], [erstmal 1647]. – 1 Ansicht :

Kupferdruck ; 11 x 31 cm. – (Topographia Westphaliae)
Titel oben Mitte. Ursprungswerk: "Topographia Westphaliae" von Matthäus Merian bzw. seinen Erben (Frankfurt a. M., erstmals 1647 erschienen) **Ryh 5108 : 12 C**

10536 Grundriss der Stadt Höxter, vnd wie selbige von Ihr Exell: Herrn Feldt-Marschaln Carol, Gustaff Wrangel bezwungen vnd ein genohmen worden 1646. – [Frankfurt a. M.] : [Merian], [erstmal 1647]. – 1 Plan :

Kupferdruck ; 20 x 31 cm. – (Topographia Westphaliae)
Titelfeld links Mitte. Ursprungswerk: "Topographia Westphaliae" von Matthäus Merian bzw. seinen Erben (Frankfurt a. M., erstmals 1647 erschienen) **Ryh 5108 : 13 A**

10537 Wahrer geometrischer Grundriss der Statt Stattbergen in Westphalen gelegen, vnd wie solche von Ihr Exell: Herr Feldt Marschaln Carol Gustaff Wrangeln beschossen vnd erobert worden. Anno 1646. – [Frankfurt a. M.] : [Merian], [erstmal 1647]. – 1 Vogelschauplan :
Kupferdruck ; 23 x 33 cm. – (Topographia Westphaliae)
Titelkartusche oben links, Titel "Statt Bergen." in der Mitte.
Ursprungswerk: "Topographia Westphaliae" von Matthäus Merian bzw. seinen Erben (Frankfurt a. M., erstmals 1647 erschienen) **Ryh 5108 : 13 B**

10538 Vesalia. = Nider Wesel. – [Frankfurt a. M.] : [Merian], [erstmal 1647]. – 1 Plan : Kupferdruck ; 19 x 32 cm. – (Topographia Westphaliae)
Titel oben links und oben Mitte. Ursprungswerk: "Topographia Westphaliae" von Matthäus Merian bzw. seinen Erben (Frankfurt a. M., erstmals 1647 erschienen) **Ryh 5108 : 14 A**

10539 Duissburg. – [Frankfurt a. M.] : [Merian], [erstmal 1647]. – 1 Vogelschauplan : Kupferdruck ; 19 x 32 cm. – (Topographia Westphaliae)
Titel oben Mitte. Ursprungswerk: "Topographia Westphaliae" von Matthäus Merian bzw. seinen Erben (Frankfurt a. M., erstmals 1647 erschienen) **Ryh 5108 : 14 B**

10540 Calcar. – [Frankfurt a. M.] : [Merian], [erstmal 1647]. – 1 Vogelschauplan : Kupferdruck ; 19 x 31 cm. – (Topographia Westphaliae)
Titel oben Mitte. Ursprungswerk: "Topographia Westphaliae" von Matthäus Merian bzw. seinen Erben (Frankfurt a. M., erstmals 1647 erschienen) **Ryh 5108 : 16 A**

10541 Cleve. – [Frankfurt a. M.] : [Merian], [erstmal 1647]. – 1 Ansicht : Kupferdruck ; 9 x 33 cm. – (Topographia Westphaliae)
Titel oben Mitte. Es handelt sich um eine Ansicht Nürnbergs.
Ursprungswerk: "Topographia Westphaliae" von Matthäus Merian bzw. seinen Erben (Frankfurt a. M., erstmals 1647 erschienen) **Ryh 5108 : 16 B**

10542 Svsatum. = Soest. – [Frankfurt a. M.] : [Merian], [erstmal 1647]. – 1 Ansicht : Kupferdruck ; 9 x 31 cm. – (Topographia Westphaliae)

Titel oben Mitte, Legende unten. Ursprungswerk: "Topographia Westphaliae" von Matthäus Merian bzw. seinen Erben (Frankfurt a. M., erstmals 1647 erschienen) **Ryh 5108 : 16 C**

10543 Plan de Dusseldorp, capitale du duché de Berg. – A Paris : chez le Sr. le Rouge ing.r geogr. du roy rue des Grands Augustins, 1758. – 1 Plan : Kupferdruck ; 50 x 57 cm

Titel oben rechts, Massstabsleiste unten rechts. Südosten oben **Ryh 5108 : 17**

10544 Plan de Dusseldorff : c. p. s. c. m. / dessiné par Therbu lieutenant ingenieur ; gravé par Cöntgen graveur de la cour et de l'Université de Mayence. – [Frankfurt a. M.] : [s.n.], [um 1790]. – 1 Plan : Kupferdruck ; 23 x 23 cm. – (Plans de la Guerre de Sept Ans ; C 10)

Titelvariante zu den Erläuterungen unten: "Plan du bombardement de Dusseldorff commencé le 28. juin 1758". Titelfeld mit Massstabsleiste unten rechts. Legende und Erläuterungen unten. Numerierung unten rechts: "Lit. c. N.ro 10". Ursprungswerk: "Plans de la Guerre de Sept Ans", Kartenserie von L. Therbu (Frankfurt am Main, erschienen zwischen 1789 und 1792) **Ryh 5108 : 18**

10545 Plan de Dusseldorp, capitale du duché de Berg. – A Paris : chez le Sr. le Rouge ing.r geogr. du roy rue des Grands Augustins, 1758. – 1 Plan : Kupferdruck ; 50 x 57 cm

Titel oben rechts, Massstabsleiste unten rechts. Südosten oben **Ryh 5108 : 19**

10546 Lippe. – [Frankfurt a. M.] : [Merian], [erstmal 1647]. – 1 Plan : Kupferdruck ; 28 x 35 cm. – (Topographia Westphaliae)

Titel oben Mitte, Legende unten rechts. Ursprungswerk: "Topographia Westphaliae" von Matthäus Merian bzw. seinen Erben (Frankfurt a. M., erstmals 1647 erschienen) **Ryh 5108 : 21**

10547 Plan de Lippstadt : c. p. s. c. m. / dessiné par Therbu lieutenant ingenieur ; gravé par Cöntgen graveur de la cour et de l'Université de Mayence. – [Frankfurt a. M.] : [s.n.], [um 1790]. – 1 Plan : Kupferdruck ; 23 x 23 cm. – (Plans de la Guerre de Sept Ans ; C 4)

Titelvariante zu den Erläuterungen unten: "Plan de Lippstadt capitale du comté de Lippe en Westphalie". Titelfeld mit Massstabsleiste unten rechts. Legende und Erläuterungen unten. Numerierung unten rechts: "Lit. c. N.ro 4". Ursprungswerk: "Plans de la Guerre de Sept Ans", Kartenserie von L. Therbu (Frankfurt am Main, erschienen zwischen 1789 und 1792) **Ryh 5108 : 22**

10548 Minda : Saxonïæ inferioris ad Visurgim nobilissima, à conditoribus suis Witekindo et Carolo Magno antiquissima. – [Amsterdam] : [Covens et Mortier], [zwischen 1721 und 1778]. – 1 Vogelschauplan : Kupferdruck ; 37 x 50 cm

Titelkartusche oben links, Wappen oben rechts. Süden oben. Handschriftlicher Vermerk auf der Kartenrückseite: "Minden von Covens" **Ryh 5108 : 24**

10549 Monasterivm = Münster. – [Frankfurt a. M.] : [Merian], [erstmal 1647]. – 1 Vogelschauplan : Kupferdruck ; 29 x 35 cm. – (Topographia Westphaliae)
Titel oben Mitte, Legende unten rechts. Ursprungswerk: "Topographia Westphaliae" von Matthäus Merian bzw. seinen Erben (Frankfurt a. M., erstmals 1647 erschienen) **Ryh 5108 : 26**

10550 Monasterivm. = Münster. – Amstelodami [Amsterdam] : apud I. Covens et C. Mortier, [zwischen 1721 und 1778]. – 1 Vogelschauplan : Kupferdruck ; 39 x 49 cm
Titel oben Mitte, Legende unten rechts. Süden oben **Ryh 5108 : 27**

10551 Osnabrvgga, vel Aureliopolis, à conditore sito imperatore Aurelio illustris, sui episcopi sedes, magnifica, et vetustissima vrbs. – Amstelodami [Amsterdam] : apud I. Covens et C. Mortier, [zwischen 1721 und 1778]. – 1 Vogelschauplan : Kupferdruck ; 34 x 48 cm
Titelkartusche oben links **Ryh 5108 : 30**

10552 Osnabrüga, civitas pace Westphalica ibi perfecta celeberrima = Osnabruck, eine wegen dem daselbst geschlossenen Westphälischen Frieden sehr berühmte Stadt / sumptibus Tobiaë Conradi Lotter, geogr. et chalcogr. – Aug. Vind. [Augsburg] : [Tobias Konrad Lotter], [nach 1758]. – 1 Plan : Kupferdruck ; 35 x 56 cm, Bildgröße 48 x 56 cm
Ansicht unten: "Osnabruck" (11 x 56 cm). Titel oberhalb Karte, Legende oben links und rechts und unten links. Westen oben. Koloriert **Ryh 5108 : 31**

10553 Osnabrüga, civitas pace Westphalica ibi perfecta celeberrima = Osnabruck, eine wegen dem daselbst geschlossenen Westphälischen Frieden sehr berühmte Stadt / sumptibus Tobiaë Conradi Lotter, geogr. et chalcogr. – Aug. Vind. [Augsburg] : [Tobias Konrad Lotter], [nach 1758]. – 1 Plan : Kupferdruck ; 35 x 56 cm, Bildgröße 48 x 56 cm
Ansicht unten: "Osnabruck" (11 x 56 cm). Titel oberhalb Karte, Legende oben links und rechts und unten links. Westen oben. Koloriert **Ryh 5108 : 32**

10554 Eigentlicher Grundtriss der Statt Paderborn, vnd wie solche von Ihr Excell: Herrn Veldt-Marschaln Carol Gustaff Wrangel eingenommen worden Anno 1646. – [Frankfurt a. M.] : [Merian], [erstmal 1647]. – 1 Plan : Kupferdruck ; 27 x 17 cm. – (Topographia Westphaliae) Titelfeld unten links, Titel Mitte ("Paderborn."). Ursprungswerk: "Topographia Westphaliae" von Matthäus Merian bzw. seinen Erben (Frankfurt a. M., erstmal 1647 erschienen) **Ryh 5108 : 33 A**

10555 Paderborn. – [Frankfurt a. M.] : [Merian], [erstmal 1647]. – 1 Ansicht : Kupferdruck ; 9 x 33 cm. – (Topographia Westphaliae)
Titel oben Mitte. Ursprungswerk: "Topographia Westphaliae" von Matthäus Merian bzw. seinen Erben (Frankfurt a. M., erstmal 1647 erschienen) **Ryh 5108 : 33 B**

10556 Drosten. – [Frankfurt a. M.] : [Merian], [erstmal 1647]. – 1 Plan : Kupferdruck ; 27 x 30 cm. – (Topographia Westphaliae)
Ansicht oben: "Dorsten." (6 x 25 cm). Ursprungswerk: "Topographia Westphaliae" von Matthäus Merian bzw. seinen Erben (Frankfurt a. M., erstmal 1647 erschienen) **Ryh 5108 : 35**

10557 Rhees : avec priuilege du roy. – A Paris : chez H. Jalliot joignant les grands Augustins aux deux Globes, 1672. – 1 Plan : Kupferdruck ; 40 x 24 cm
Titel in der Mitte, Massstabsleiste unten Mitte. Südosten oben **Ryh 5108 : 36**

10558 Statt Gennepe. : Schloss Gennepe. – [Frankfurt a. M.] : [Merian], [erstmal 1647]. – 1 Plan : Kupferdruck ; 27 x 17 cm. – (Topographia Westphaliae)
Titel oben und unten Mitte. Ursprungswerk: "Topographia Westphaliae" von Matthäus Merian bzw. seinen Erben (Frankfurt a. M., erstmal 1647 erschienen) **Ryh 5108 : 37 A**

10559 Roerort. – [Frankfurt a. M.] : [Merian], [erstmal 1647]. – 1 Ansicht : Kupferdruck ; 10 x 17 cm. – (Topographia Westphaliae)
Titel oben Mitte. Ursprungswerk: "Topographia Westphaliae" von Matthäus Merian bzw. seinen Erben (Frankfurt a. M., erstmal 1647 erschienen) **Ryh 5108 : 37 B**

10560 Roerort. – [Frankfurt a. M.] : [Merian], [erstmal 1647]. – 1 Plan : Kupferdruck ; 16 x 17 cm. – (Topographia Westphaliae)
Titel oben Mitte. Ursprungswerk: "Topographia Westphaliae" von Matthäus Merian bzw. seinen Erben (Frankfurt a. M., erstmal 1647 erschienen) **Ryh 5108 : 37 C**

10561 Soest = Svsatvm ciuitas fere inter Westphalicas maxima, et opulentissima. Warborch. = Warburgum, elegans Westphaliae opp. – [Köln] : [s.n.], [zwischen 1581 und 1621]. – 2 Ansichten auf 1 Blatt : Kupferdruck ; 34 x 47 cm. – (Civitates orbis terrarum ; Teil 3, 37)
Titel jeweils oben Mitte. "Soest" oben (16 x 47 cm), "Warborch." unten (17 x 47 cm). Lateinischer Text ("Svsatvm". und "VVarbrvgvm.") und Seitennummer ("37") auf der Rückseite. Ursprungswerk: "Civitates orbis terrarum" von Georg Braun und Frans Hogenberg, dritter Teil (Lateinische Ausgabe. – Köln, erstmal 1581) **Ryh 5108 : 38**

10562 Soest. – [Köln] : [s.n.], [zwischen 1588 und 1617]. – 1 Ansicht : Kupferdruck ; 33 x 48 cm. – (Civitates orbis terrarum ; Teil 4, 21)
Lateinischer Text ("Svsatvm.") und Seitennummer ("21") auf der Rückseite. Titel oben Mitte. Ursprungswerk: "Civitates orbis terrarum" von Georg Braun und Frans Hogenberg, vierter Teil (Lateinische Ausgabe. – Köln, erstmal 1588) **Ryh 5108 : 39**

10563 Arnsberg. – [Köln] : [s.n.], [zwischen 1588 und 1617]. – 1 Ansicht : Kupferdruck ; 32 x 43 cm. – (Civitates orbis terrarum ; Teil 4, 22)
Lateinischer Text ("Arnspergvm.") und Seitennummer ("22") auf der Rückseite. Titel oben Mitte. Ursprungswerk: "Civitates orbis terrarum" von Georg Braun und Frans Hogenberg, vierter Teil (Lateinische Ausgabe. – Köln, erstmal 1588) **Ryh 5108 : 40**

10564 Wesel. – [Köln] : [s.n.], [zwischen 1588 und 1617]. – 1 Vogelschauplan : Kupferdruck ; 35 x 48 cm. – (Civitates orbis terrarum ; Teil 4, 19)
Lateinischer Text ("VVesalia inferior.") und Seitennummer ("19") auf der Rückseite. Titel oben Mitte, Titelvariante unten rechts ("Wesalia in ducatu Cliuensi vrbs clara opibus, dignitate, ædificijs, et mercatura, quam nauigio in flumine Rheno exercet ... Hermannvs Hammelman"). Ursprungswerk: "Civitates orbis terrarum" von Georg Braun und Frans Hogenberg, vierter Teil (Lateinische Ausgabe. – Köln, erstmal 1588) **Ryh 5108 : 41**

10565 Wesel : pris sur les Hollandois par larmée du roy commandée par Monseigneur le prince de Condé, le 5.e iuin 1672 : avec priuilege du roy. – A Paris : chez H.

Ialliot joignant les grands Augustins aux deux Globes, 1672. – 1 Plan : Kupferdruck ; 40 x 28 cm

Titel in der Mitte, Massstabsleiste oben Mitte. Süden oben

Ryh 5108 : 42

10566 Plan de Vesel. – A Paris : chez le Sr. Jaillot geographe ordinaire du roy, 1782. – 1 Plan : Kupferdruck ; 48 x 51 cm

Nebenkarte links Mitte: "Plan en grand pour servir d'intelligence au front en arc B.D. et C.E. et demis lune cottée A ditte de Berlin et de ses contregardes" (10 x 16 cm)

Ryh 5108 : 43

10567 Plan véritable de la ville et citadelle de Wesel : dans l'etat ou il se trouve présentement, et ou l'on peut voir, les ouvrages qui ont été ajouté depuis le 18 fevrier 1727 : avec privilege / Martinet sculpsit. – A Paris : chez le Sr. le Rouge ing.r geographe du roi rue des grands Augustins, 1757. – 1 Plan : Kupferdruck ; 47 x 66 cm

Osten oben

Ryh 5108 : 44

10568 Plan véritable de la ville et citadelle de Wesel : dans l'etat ou il se trouve présentement, et ou l'on peut

voir, les ouvrages qui ont été ajoutés depuis le 18 fevrier 1727. – A Amsterdam : chez Covens et Mortier, [zwischen 1727 und 1778]. – 1 Plan : Kupferdruck ; 46 x 59 cm

Titelfeld mit Massstabsleiste oben rechts, Legende oben links. Osten oben

Ryh 5108 : 45

10569 Plan de Wesel : c. p. s. c. m. / dessiné par Therbu lieutenant ingenieur ; gravé par Cöntgen graveur de la cour et de l'Université de Mayence. – [Frankfurt a. M.] : [s.n.], [um 1790]. – 1 Plan : Kupferdruck ; 23 x 23 cm. – (Plans de la Guerre de Sept Ans ; C 3)

Titelvariante zu den Erläuterungen unten: "Siede de Wesel".

Titelfeld mit Massstabsleiste unten rechts. Legende und Erläuterungen unten. Numerierung unten rechts: "Lit. c. N.ro 3".

Ursprungswerk: "Plans de la Guerre de Sept Ans", Kartenserie von L. Therbu (Frankfurt am Main, erschienen zwischen 1789 und 1792)

Ryh 5108 : 46

10570 Plan de Hameln clef du Hanover avec ses fortifications. – A Paris : chez le Sr. le Rouge ingénieur géographe du roy ruë des grands Augustins, 1757. – 1 Plan : Kupferdruck ; 48 x 56 cm

Ryh 5108 : 48

10.9 Niedersachsen • Lower Saxony

10.9.1 Niedersachsen • Lower Saxony

10571 *Circulus Saxoniae inferioris* : allgemeine Karten. – [Versch. Orte], 1585–1803. – 32 Kt. (in Sammelband) ; 54 cm
Systematische Gliederung nach Ryhiner: Kap. 10 (Germania), Sektion 9 (Saxonia inferior vel Germania saxonica inferior), Bd. 1
Ryh 5201

10572 *Saxonia inferior et Meklenborg dvc* : cum priuilegio / per Gerardum Mercatorem. – [Ca. 1:710000]. – [Duisburg] : [s.n.], [1585]. – 1 Karte : Kupferdruck ; 33 x 43 cm. – (Germaniae tabule geographicae)
Lateinischer Text ("Saxonia inferior, in qua svnt dvcatvs Lavvenburg, ...") auf der Kartenrückseite. Titeltartusche oben links, Massstabsleiste unten rechts. Seitennumerierung (Rückseite): "L".
Ursprungswerk: "Germaniae tabule geographicae" von Gerard Mercator (Duisburg, 1585)
Ryh 5201 : 1

10573 *Saxonia inferior et Meklenborg dvc* : cum priuilegio / per Gerardum Mercatorem. – [Ca. 1:710000]. – Amstelodami [Amsterdam] : sumptibus Henrici Hondy, [1630]. – 1 Karte : Kupferdruck ; 33 x 43 cm. – (Gerardi Mercatoris atlas sive cosmographicae meditationes de fabrica mundi et fabricati figura)
Lateinischer Text auf der Rückseite ("Saxonia inferior. in qua sunt ducatus Lauwenburg, Mekelenborch, Lunenburch."). Titeltartusche oben links, Massstabsleiste unten rechts. Seitennumerierung (Rückseite): "266", "267" (oben), "Bbbbbb" (unten).
Ursprungswerk: "Gerardi Mercatoris atlas sive cosmographicae meditationes de fabrica mundi et fabricati figura" hrsg. von H. Hondius (Amsterdam, 1630). Koloriert
Ryh 5201 : 2

10574 Haute partie de la Basse Saxe, ou sont les duchés de Magdebourg, Breme, Ferden, Lunebourg, Brunswick; princ.té d'Halberstat, ev.che d'Hildesheim, [et]c. : avecq privilege pour vingt ans / par N. Sanson d'Abbeville geogr. ord.re de S. M. – [Ca. 1:860000]. – A Paris : chez l'auteur, 1657. – 1 Karte : Kupferdruck ; 39 x 51 cm
Koloriert
Ryh 5201 : 5

10575 Basse partie de la Basse Saxe, où sont les duchés de Sleswick, Holsace, Meckelenbourg, et Lauwenbourg; : subdivisés en leurs principales parties : avecq privilege pour vingt ans / par N. Sanson d'Abbeville geogr. ord.re du roy. – [Ca. 1:860000]. – A Paris : chez l'auteur, 1657. – 1 Karte : Kupferdruck ; 37 x 51 cm
Koloriert
Ryh 5201 : 6

10576 Le cercle de la Basse Saxe ou sont les eveschés de Lubeck, et d'Hidelsheim, les duchés de Magdebourg, de Breme, de Brunswick, de Lunebourg, de Mecklenbourg de Lawenbourg, de Holstein, la principauté d'Halberstat, et les villes imperiales de Lubeck, de Hambourg, de Mulhausen, de Gosslar et de Northausen : avec priuilege du roy, pour vingt ans / dressé sur les memoires les plus nouveaux par le Sr. Sanson geographe ord.re du roy. – [Ca. 1:770000]. – A Paris : chez H. Jaillot joignant les

grands Augustins aux 2. globes, 1676. – 1 Karte auf 2 Blättern : Kupferdruck ; 53 x 87 cm
Titel oben, Titelvariante in Kartusche (unten rechts): "Le cercle de la Basse Saxe subdivisé en tous les estats et principautés qui le composent". Koloriert
Ryh 5201 : 7

10577 Le cercle de la Basse Saxe, ou sont les eveschés de Lubeck, et d'Hidelsheim, les duchés de Magdebourg, de Breme, de Brunswick, de Lunebourg, de Mecklenbourg de Lawenbourg, de Holstein, la principauté d'Halberstat, et les villes imperiales de Lubeck, de Hambourg, de Mulhausen, de Gosslar et de Northausen : avec priuilege du roy, pour vingt ans / dressé sur les memoires les plus nouveaux par le Sr. Sanson geographe ord.re du roy. – [Ca. 1:780000]. – A Paris : chez I. Jaillot [i.e. A.-H. Jaillot] joignant les grands Augustins aux 2. globes, 1692. – 1 Karte auf 2 Blättern : Kupferdruck ; 52 x 86 cm
Titel oben, Titelvariante in Kartusche (unten rechts): "Le cercle de la Basse Saxe subdivisé en tous, les estats et principautés qui le composent". Koloriert
Ryh 5201 : 8

10578 Le cercle de la Basse Saxe subdivisé en tous les estats et principautés qui le composent : a l'usage de Monseigneur le Duc de Bourgogne / par son tres humble et tres obeissant serviteur H. Jaillot. – [Ca. 1:930000]. – [Paris] : [A.-H. Jaillot], [um 1670]. – 1 Karte : Kupferdruck ; 44 x 59 cm
Titeltartusche unten rechts, lateinische Titelvariante oben ("Circuli Saxoniae inferioris tabula nova, ad usum serenissimi Burgu[n]diæ ducis"). Massstabskartusche unten links. Koloriert
Ryh 5201 : 10

10579 *Accuratissima circuli Saxoniae tabula quæ est pars septentrionalis Germaniae* / authore Iusto Danckers. – [Ca. 1:860000]. – Amstelodami [Amsterdam] : [J. Danckerts], [zwischen 1660 und 1700]. – 1 Karte : Kupferdruck ; 47 x 58 cm
Titeltartusche oben Mitte. Koloriert. Auf Papier aufgeklebt
Ryh 5201 : 13

10580 *Circulus Saxoniae inferioris, tripartitus; in quo ejus status atque principatus exhibentur / typis calcographis Gerardi Valck*. – [Ca. 1:840000]. – [Amsterdam] : [G. Valck], [zwischen 1670 und 1690]. – 1 Karte : Kupferdruck ; 48 x 56 cm
Titel- und Massstabskartusche unten rechts. Koloriert
Ryh 5201 : 14

10581 *Circulus Saxoniae inferioris : in quo sunt ducatus Holsatiae, Meklenburgi, Lauwenburgi, Luneburgi, Brunsuigi, Bremæ et Ferdæ, comitatus Dannebergi, archiepiscopatus Maegdenburgensis, episcopatus Hildesiae et Halberstad / per F. de Wit*. – [Ca. 1:830000]. – [Amsterdam] : F. de Wit, [zwischen 1659 und 1688]. – 1 Karte : Kupferdruck ; 48 x 55 cm
Massstabskartusche unten links, Titeltartusche unten rechts. Koloriert
Ryh 5201 : 15

10582 *Circulus Saxoniae inferioris : in quo sunt ducatus Holsatiae, Meklenburgi, Lauwenburgi, Luneburgi, Brunsuigi, Bremæ et Ferdæ, comitatus Dannebergi, archiepiscopatus Maegdenburgensis, episcopatus Hildesiae et Halberstad / per F. de Wit*. – [Ca. 1:830000]. – Amstelodami [Amsterdam] : ex officina I. Covens et C.

Mortier, [zwischen 1721 und 1778]. – 1 Karte :

Kupferdruck ; 48 x 56 cm

Massstabskartusche unten links, Titeltartusche unten rechts.

Koloriert

Ryh 5201 : 16

10583 *Circulus Saxoniae inferioris : in quo sunt ducatus Holsatiae. Meklenburgi Lauwenburgi Luneburgi, Brunsvigi Bremæ et Ferdæ comitatus Dannebergi archiepiscopatus Maegdenburgensis episcopatus Hildesiae et Halberstad / per Fredericum de Witt.* – [Ca. 1:840000]. – Amstelodami [Amsterdam] : ex officina R. [et] I. Ottens, [zwischen 1725 und 1750]. – 1 Karte : Kupferdruck ; 47 x 55 cm

Titel- und Massstabskartusche unten rechts. Koloriert **Ryh 5201 : 17**

10584 *Circulus Saxoniae inferioris in omnes suos status et principatus accurate divisus : cum privilegio sac. caes. majestatis / ex conatibus Ioh. Bapt. Homanni.* – [Ca. 1:840000]. – Norimbergæ [Nürnberg] : [Johann Baptist Homann], [zwischen 1702 und 1715]. – 1 Karte : Kupferdruck ; 47 x 56 cm

Ansicht unten links ("Hamburg", 5 x 10 cm), Titel- und

Massstabskartusche unten rechts. Koloriert

Ryh 5201 : 20

10585 *Circulus Saxoniae inferioris in omnes suos status et principatus accurate divisus : cum privilegio sac. caes. majestatis / ex conatibus Ioh. Bapt. Homanni.* – [Ca. 1:850000]. – Norimbergæ [Nürnberg] : [Johann Baptist Homann], [zwischen 1702 und 1715]. – 1 Karte : Kupferdruck ; 46 x 55 cm

Titel- und Massstabskartusche unten rechts. Koloriert **Ryh 5201 : 21**

10586 *Circulus Saxoniae inferioris in omnes suos status et principatus accurate divisus : cum privilegio sac. caes. majestatis / ex conatibus Ioh. Bapt. Homanni.* – [Ca. 1:850000]. – Norimbergæ [Nürnberg] : [Johann Baptist Homann], [zwischen 1702 und 1715]. – 1 Karte : Kupferdruck ; 46 x 55 cm

Titel- und Massstabskartusche unten rechts. Koloriert. Auf Papier aufgeklebt

Ryh 5201 : 22

10587 *Circulus Saxoniae inferioris in omnes suos status et principatus accurate divisus / ex conatibus Io. Bapt. Homanni.* – [Ca. 1:850000]. – Norimbergæ [Nürnberg] : [Johann Baptist Homann], [zwischen 1702 und 1715]. – 1 Karte : Kupferdruck ; 46 x 54 cm

Titel- und Massstabskartusche unten rechts. Koloriert **Ryh 5201 : 23**

10588 *Saxoniae inferioris circulus juxta principatus et status suos accurate delineatus : cum gratia et privil. S. R. I. vicariatus, in partibus Rheni, Sveviae, et juris Franconici / cura et stilo Matthæi Seutteri, s. c. m. geogr.* – [Ca. 1:840000]. – Aug[sburg] : [M. Seutter], [zwischen 1740 und 1760]. – 1 Karte : Kupferdruck ; 48 x 56 cm

Titeltartusche unten rechts, Massstabsleisten unten links. Koloriert

Ryh 5201 : 24

10589 *Saxonia inferior : cum insertis [et] contiguis extant qq. cursus publicis permutationes / accurate Christ. Weigelio ; Michael Kauffer sculpsit.* – [Ca. 1:1200000]. –

Noribergae [Nürnberg] : [s.n.], [nach 1710]. – 1 Karte :

Kupferdruck ; 32 x 37 cm

Ansicht unten links ("Hamburg", 6 x 8 cm). Titeltartusche unten

rechts, Massstabsleisten oben rechts. Koloriert **Ryh 5201 : 25**

10590 *Le cercle de Basse Saxe dans lequel se trouve l'electorat d'Hanovre / Desbruslins scripsit.* – [Ca. 1:850000]. – A Nuremberg : chez les Heritiers d'Homann ; a Paris : chez Basset rue St. Jacques, [zwischen 1760 und 1790]. – 1 Karte : Kupferdruck ; 46 x 59 cm

Titel- und Massstabskartusche unten rechts. Koloriert **Ryh 5201 : 26**

10591 *Cercle de Basse Saxe : où sont distingués les etats de Brunswich, les duchés de Holstien, de Mecklenbourg et des evêchés d'Hildesheim, et d'Halberstadt : avec privilege / par le Sr. Robert, géographe ordinaire du roy.* – [Ca. 1:740000]. – [Paris] : [G. et D. Robert de Vaugondy], 1752. – 1 Karte : Kupferdruck ; 47 x 52 cm. – (Atlas universel / G. und D. Robert de Vaugondy)

Ursprungswerk: "Atlas universel" von G. und D. Robert de Vaugondy (Paris, erschienen 1757/58). Titel auf Kartenrückseite

"Basse Saxe". Koloriert **Ryh 5201 : 27**

10592 *Cercle de Basse Saxe : où sont distingués les etats de Brunswich, les duchés de Holstien, de Mecklenbourg et des evêchés d'Hildesheim, et d'Halberstadt / par le Sr. Robert ; par P. Santini.* – [Ca. 1:740000]. – A Venise : chez Mr. Remon[din]i, 1778. – 1 Karte : Kupferdruck ; 46 x 51 cm. – (Atlas universel / P. Santini, G. A. Remondini ; Vol. 1, Karte 27)

Blattnummer oben rechts: "P. I. 27.". Ursprungswerk: Neuauflage des "Atlas universel" von P. Santini (Venedig, 1776) durch G. A. Remondini (Venedig, 1784). Koloriert

Ryh 5201 : 28

10593 *Saxoniae inferioris circulus, : exhibens ducatus Brunswic. Lüneburg. Magdeburg. Bremens. Mechlinoburg. et Holsat. nec non marchionatum Brandenburg. cum aliis statibus et principatibus atque regionibus adjacentibus / cura et sumptibus Tobiae Conradi Lotter geogr. august. vindel. exaratus ; Tob. Conr. Lotter sculpsit.* – [Ca. 1:850000]. – [Augsburg] : [Tobias Konrad Lotter], 1761. – 1 Karte : Kupferdruck ; 47 x 56 cm

Koloriert **Ryh 5201 : 29**

10594 *Il circolo della Bassa Sassonia diviso ne suoi stati : di nuova proiezione : con privilegio dell'ecc.mo senato / G. Zuliani inc. ; G. Pitteri scr.* – [Ca. 1:1200000]. – Venezia : presso Antonio Zatta, 1780. – 1 Karte : Kupferdruck ; 40 x 30 cm. – (Atlante novissimo) Numerierung oben rechts: "F. XVI.". Ursprungswerk: Band 2 des "Atlante novissimo" von Antonio Zatta (Venezia, ca. 1788). Auf Papier aufgeklebt. Koloriert

Ryh 5201 : 30

10595 *Basse Saxe.* – [Ca. 1:1200000]. – [Paris] : [Mondhare], [erschienen 1780]. – 1 Karte : Kupferdruck ; 31 x 32 cm, Bildgröße 32 x 55 cm. – (Géographie moderne avec introduction ; 41)

Erläuterungen links und rechts. Nummer oben rechts: "41".

Ursprungswerk: "Géographie moderne avec introduction" von Abbé J. B. L. Clouet (Paris : Mondhare, 1780). Koloriert. Auf Papier aufgeklebt

Ryh 5201 : 31

10596 *Conspectus circuli Saxoniae inferioris / jussu et auspiciis Acad, reg. scient. et eleg. litt. ; ex oplimis subsidiis concinnatus a J. C. R[hode] A. G. ; Berger senior sculpsit.* – [Ca. 1:100000]. – [Berlin] : [s.n.], [zwischen 1750 und 1790]. – 1 Karte : Kupferdruck ; 30 x 34 cm
Titel oben. Koloriert **Ryh 5201 : 32**

10597 *Le cercle de la Basse Saxe : subdivisé en tous les estats, et principautés qui le composent : avec privilège d'auteur / par le Sr. Jaillot geographe et ingénieur ; Cordier sculpsit.* – [Ca. 1:930000]. – A Paris : chez Dezauche successeur des S.rs De l'Isle et Philippe Buache premiers géographes de l'Acad. rue des Noyers, 1783. – 1 Karte : Kupferdruck ; 44 x 63 cm
Koloriert **Ryh 5201 : 33**

10598 *Repräsentationem hancce circuli Saxonici inferioris : cum privil. sac. cæs. majest. = Representation du cercle de Bas-Saxe / ad mentem domini D. Büsching, et ex novissimis ac præstantissimis observationibus delineavit F. L. Güssefeld, impensis Homanniorum Heredum.* – [Ca. 1:770000]. – [Nürnberg] : [Homännische Erben], 1784. – 1 Karte : Kupferdruck ; 47 x 50 cm
Nullmeridian: Ferro. Koloriert **Ryh 5201 : 34**

10599 *Der nieder saechsische Kreis / D. F. Sotzmann del ; F. Frick sc.* – [Ca. 1:1500000]. – [Berlin] : [s.n.], [1796]. – 1 Karte : Kupferdruck ; 25 x 29 cm. – (D. F. Sotzmann's Sammlung von Landkarten für Schulen ; No. 14)
Titel und Legende unten rechts, Massstabsleiste unten links. Numerierung oben rechts: "No XIV.". Ursprungswerk: "D. F. Sotzmann's Sammlung von Landkarten für Schulen" (Berlin, 1796). Koloriert **Ryh 5201 : 35**

10600 *General Karte von denen ober und niedersächsischen Kreisen / nach des D: Büsching Erdbeschreibung u: den besten Hülfsmitteln entworfen.* – [Ca. 1:100000]. – In Augsburg : im Verlag bey Ioh. Walch, 1797. – 1 Karte : Kupferdruck ; 47 x 57 cm
Koloriert **Ryh 5201 : 36**

10601 *Der niedersächsischer Kreis, / nach dem beygefügtten Verzeichnis astronomischer Beobachtungen und den vorzüglichsten Specialkarten entworfen.* – [Ca. 1:710000]. – Nürnberg : in der kais: privil: Kunsthandlung Adam Gottlieb Schneider u: Weigel, 1802. – 1 Karte : Kupferdruck ; 52 x 67 cm
Tabelle links. Nullmeridian: Ferro. Koloriert **Ryh 5201 : 37**

10602 *Charte vom niedersaechsischen Kreise / nach murdochischer Projection entworfen nach den bewährtesten astronomischen Beobachtungen berichtet und gezeichnet, von F. L. Güssefeld.* – Weimar : im Verlage des Industrie Comptoirs, 1803. – 1 Karte : Kupferdruck ; 46 x 51 cm
Koloriert **Ryh 5201 : 38**

10603 *Circulus Saxoniae inferioris : in quo sunt ducatus Holsatiae, Meklenburgi, Lauwenburgi, Brunsuigi, Luneburgi, Bremæ et Ferdæ, archiepiscopatus*

Magdenburgensis episcopatus Hildesiae et Halberstadii. – [Ca. 1:840000]. – Norimb. [Nürnberg] : ex officina Davidis Funckij, [zwischen 1680 und 1705]. – 1 Karte : Kupferdruck ; 45 x 54 cm
Titelkartusche unten rechts, Massstabsleisten unten links. Koloriert **Ryh 5201 : 39**

10.9.2 Hannover, Bremen, Verden • Hanover, Bremen, Verden

10604 *Status et electoratus Hanoveranus : allgemeine Karten, Bremen und Verden.* – [Versch. Orte], ca. 1630–1789. – 23 Kt. (in Sammelband) ; 55 cm
Systematische Gliederung nach Ryhiner: Kap. 10 (Germania), Sektion 9 (Saxonia inferior vel Germania saxonica inferior), Bd. 2 **Ryh 5202**

10605 *Electoratus Hanoverani cum ditionibus et praefecturis suis nova et accurata delin. / curata a Matth. Seuttero geogr. cæs.* – [Ca. 1:520000]. – Aug. Vind. [Augsburg] : [Matthäus Seutter], [zwischen 1730 und 1740]. – 1 Karte : Kupferdruck ; 56 x 48 cm
Titelkartusche unten links, Massstabsleiste oben links. Grenzen koloriert **Ryh 5202 : 1**

10606 *L'electorat de Hannover ou les domaines du roi de la Grande Bretagne en Allemagne = Electoratus Hanoveranus sive dominia regis Magnæ Britanniae in Germania.* – A Amsterdam : chez Cövens et Mortier, 1745. – 1 Karte : Kupferdruck ; 59 x 51 cm
Erläuterungen unten links. Koloriert **Ryh 5202 : 2**

10607 *Carte nouvelle, de l'electorat de Hannover ou les domaines du roi de la Grande Bretagne en Allemagne.* – [Ca. 1:480000]. – A Amsterdam : chez Reinier et Josué Ottens, 1757. – 1 Karte : Kupferdruck ; 57 x 49 cm
Erläuterungen unten links. Koloriert **Ryh 5202 : 3**

10608 *Electorat d'Hanover.* – [Ca. 1:380000]. – A Paris : chez le Rouge rue des Augustins, [zwischen 1740 und 1780]. – 1 Karte : Kupferdruck ; 69 x 49 cm
Titel oben, Erläuterungen unten links. Grenzen koloriert **Ryh 5202 : 4**

10609 *L'electorat de Hannover ou les duchés de Lunebourg, de Bremen et de Ferden etc. c'est à dire les domaines du roi de la Grande Bretagne en Allemagne.* – [Ca. 1:560000]. – Augsburg : au depens Tob. Conr. Lotter geogr., 1762. – 1 Karte : Kupferdruck ; 57 x 49 cm
Erläuterungen unten links. Koloriert **Ryh 5202 : 5**

10610 *Theatrum belli in Saxonia inferiori : præsertim in terris Brunsvicensibus, electoralibus et ducalibus, ubi nempe conspiciuntur ducatus Lvnebvrgicvs, Grvbenhagensis, Bremensis, principatus Verdensis, Calenbergicvs, comitatus Hoya et Diepholt, porro ducatus Brvnsvico-Gvelfpherbytanvs, princ: Blankenbvrgensis et abbatia Walkenried. : cum finitimis aliis provinciis et regionibus.* – [Ca. 1:850000]. – [Nürnberg] : [Homännische Erben], [nach 1730]. – 1 Karte : Kupferdruck ; 46 x 55 cm

Titelkartusche oben rechts. Nullmeridian: Ferro. Koloriert.
Handschriftlicher Vermerk auf der Rückseite: "... per Hom. Hered."
Ryh 5202 : 6

10611 Post Chartre der churbraunschweigischen und angrenzenden Lande / von Friedrich Wilhelm Ohsen, Cancellisten bey königlicher geheimen Rath Stube zu Hannover privatim entworfen im Jahr 1774 ; Rausch sc. – Vermehrt 1777. – [Ca. 1:260000]. – Hannover : [s.n.], 1777. – 1 Karte auf 4 Blättern : Kupferdruck ; 106 x 92 cm
Koloriert **Ryh 5202 : 7–8**

1777. – 2 Blätter ; 55 x 96 cm. **Ryh 5202 : 7**
1777. – 2 Blätter ; 55 x 96 cm. **Ryh 5202 : 8**

10612 Chartre über den nördlichen Theil der chur und fürstlichen braunschweigischen Lande die Herzogthümer Bremen u. Sachsen Lauenburg, die Fürstenthümer Lüneburg u. Verden, und die Grafschaften Hoya u. Diepholz vorstellend : mit kayserl. allergnäd. Freyheit / entworfen durch F. L. Güssefeld. – [Ca. 1:400000]. – Nürnberg : bey denen Homæn[n]ischen Erben, 1786. – 1 Karte : Kupferdruck ; 45 x 58 cm
Französische Titelvariante oben: "Les etats septentrionaux de la maison elettorale et ducale de Brounswik et Lünebourg".
Nullmeridian: Ferro. Koloriert **Ryh 5202 : 9**

10613 Die Fürstenthümer Grubenhagen, Calenberg, Wolfenbütel und Blankenburg, welche den südlichen Theil der chur- und fürstl. braunschweig-lüneburgi[schen] Reichsländer begreifen : mit kayserl. allergn. Freyheit / von neuen entworfen durch F. L. Güssefeld. – [Ca. 1:330000]. – Nürnberg : bey denen Homænnischen Erben, 1786. – 1 Karte : Kupferdruck ; 46 x 57 cm
Nebenkarte oben Mitte ("Nördlicher Theil von Calenberg", 5 x 10 cm). Französische Titelvariante oben: "Les principautés de Groubenhague, Calenberg, Wolfenbuttel et Blankenburg".
Nullmeridian: Ferro. Koloriert **Ryh 5202 : 10**

10614 Westfalia cum diœcesi Bremensi : cum priuilegio / per Gerardum Mercatorem. – [Ca. 1:540000]. – Amstelodami [Amsterdam] : sumptibus Henrici Hondij, [zwischen 1630 und 1660]. – 1 Karte : Kupferdruck ; 34 x 44 cm
Titel- und Massstabskartusche oben links. Handschriftliche Numerierung auf der Rückseite: "Iii" **Ryh 5202 : 21**

10615 Westfalia cum diœcesi Bremensi : cum priuilegio / per Gerardum Mercatorem. – [Ca. 1:540000]. – Amstelodami [Amsterdam] : sumptibus Henrici Hondij, [1633]. – 1 Karte : Kupferdruck ; 34 x 44 cm. – (Atlas ou representation du monde universel, et des parties d'icelui)
Titel- und Massstabskartusche oben links. Französischer Text auf der Kartenrückseite ("Premiere table de Westphalie").
Seitennumerierung (Rückseite): "425" und "428" (oben), "Ppppp" (unten). Ursprungswerk: "Atlas ou representation du monde universel, et des parties d'icelui" von G. Mercator und J. Hondius (Amsterdam : H. Hondius, 1633). Koloriert **Ryh 5202 : 22**

10616 Ducatus: olim episcopatus Bremensis et ostiorum Albis et Visurgis fluviorum novissima descriptio / Ioannes Janssonius. – [Ca. 1:320000]. – [Amsterdam] : [Joannes

Janssonius], [um 1680]. – 1 Karte : Kupferdruck ; 42 x 52 cm. – (Joannis Janssonii novus atlas)

Widmungskartusche oben rechts ("Nobilissimo amplissimo ... D. Cornelio de Graaf, ... d. d. d. Ioannes Janssonius"). Titelkartusche oben links, Legendenkartusche unten rechts, Massstabsleiste unten links. Ursprungswerk: "Joannis Janssonii novus atlas", Bd. 1 (Amsterdam, erschienen um 1680). Koloriert. Auf Papier aufgeklebt
Ryh 5202 : 25

10617 Ducatus Bremæ [et] Ferdæ maximæque partis fluminis Visurgis descriptio / per Fredericum de Wit. – [Ca. 1:330000]. – Amstelodami [Amsterdam] : [Frederick de Wit], [zwischen 1659 und 1688]. – 1 Karte : Kupferdruck ; 47 x 56 cm
Titelkartusche oben rechts, Massstabskartusche unten links.
Koloriert **Ryh 5202 : 29**

10618 Ducatus Bremæ [et] Ferdæ maximæque partis fluminis Visurgis descriptio / per Fredericum de Wit. – [Ca. 1:330000]. – Amstelodami [Amsterdam] : ex officina J. Covens et C. Mortier, [zwischen 1721 und 1778]. – 1 Karte : Kupferdruck ; 47 x 56 cm
Titelkartusche oben rechts, Massstabskartusche unten links.
Koloriert **Ryh 5202 : 30**

10619 Ducatus Bremæ et Ferdæ, maximæque partis ducatus Stormariæ, comitatus Oldenburgi, Albis, Visurgisque fluminum novissima descriptio, : cum privil: ordin: general: Belgii fœderati / per Nicolaum Visscher. – [Ca. 1:340000]. – [Amsterdam] : nunc apud Petrum Schenk junior, [nach 1715]. – 1 Karte : Kupferdruck ; 45 x 54 cm
Titelkartusche unten rechts, Massstabskartusche unten links.
Koloriert **Ryh 5202 : 32**

10620 Ducatus Bremæ et Ferdæ nova tabula / edita a Ioh. Bapt. Homanno. – [Ca. 1:360000]. – Norimbergæ [Nürnberg] : [Johann Baptist Homann], [zwischen 1702 und 1715]. – 1 Karte : Kupferdruck ; 47 x 55 cm
Titelkartusche oben rechts, Massstabsleisten unten links. Koloriert **Ryh 5202 : 34**

10621 Nova et accurata descriptio ducatus Bremæ et Ferdæ : cum maxima parte finitimi ducatus Stormariensis et comitatus Oldenburgici, itemque fluminum Albis et Visurgis, : cu. gratia et privil. S. R. I. vicariat[us], in partib[us] Rheni, Sveviæ, et juris Franconici / cura et sumtibus Tobiaë Conradi Lotteri geographi, augustani. – [Ca. 1:340000]. – [Augsburg] : [Tobias Konrad Lotter], [nach 1758]. – 1 Karte : Kupferdruck ; 48 x 56 cm
Titelkartusche unten rechts, Massstabskartusche unten links.
Koloriert **Ryh 5202 : 36**

10622 Le duché de Bremen et Ferden : a. p. d. r. – [Ca. 1:360000]. – A Paris : chez le Sr. le Rouge ingenieur geographe du roy rue des grands Augustins, 1757. – 1 Karte : Kupferdruck ; 48 x 54 cm
Koloriert **Ryh 5202 : 37**

10623 Dvcatvs Bremæ et princ. Verdae geometrica descriptio recens : cum comit. Hoyæ, Diepholt et Delmenhorst, statum præsentem secundum præfecturas

minores que partes exacte referens / auspiciis Academiae reg. scient. berolin. – [Ca. 1:200000]. – [Berlin] : [s.n.], ao. 1767. – 1 Karte auf 2 Blättern : Kupferdruck ; je 43 x 55 cm

Haupttitel auf dem 1. Blatt. Blattnummer jeweils rechts unten.
Koloriert **Ryh 5202 : 38–39**

1 : Fol. I. – 1767. – 1 Karte ; 43 x 55 cm. **Ryh 5202 : 38**
2 : Bremae et Verdae fol. II. – 1767. – 1 Karte ; 43 x 55 cm.
Ryh 5202 : 39

10624 Typus geographicus ducat. Lauenburgici novus : in suas praefecturas opeprobatorum documentorum divisus insuperque parergo historico de diversis illius ab Henrici Leonis usque ad haec tempora dominij periodis / adornatus et delineatus a Ioh. Bapt. Homanni s. c. m. geogr. filio. – [Ca. 1:270000]. – Noribergae [Nürnberg] : [s.n.], anno 1729. – 1 Karte : Kupferdruck ; 55 x 46 cm
Nebenkarte oben links: "Hadulorum regio in ducatu. Bremensi sita ditionis olim Lauenburgensis nunc vero sub sequestratione sacr: casar: majestatis" (12 x 14 cm. Koloriert **Ryh 5202 : 51**

10625 Ducatus Lauenburgicus : ad statum hodiernum conscriptus cum fluvio Steckenitz ex Albi in mare Balticum per cataractas constructas jam navigabili / ausp. Acad. reg. scient. berol. ; Pasquier Jean Valet sculpsit. – [Ca. 1:190000]. – Berlin : [s.n.], anno 1771. – 1 Karte : Kupferdruck ; 53 x 44 cm
Koloriert **Ryh 5202 : 52**

10626 Carte topographique d'Allemagne contenant le duché de Lauenbourg, une partie du duche de Mecklenbourg, de Holstein Wagrien l'evêché, et la ville livre imperiale de Lübeck Lünebourg [et]c. : a. p. d. S. M. i. / fait par I. W. A. Jaeger, a Francfort sur le Mein; ou on trouve cette carte ; Berndt sculp. – [Ca. 1:210000]. – Francfort sur le Mein : [Jaeger], [1789]. – 1 Karte : Kupferdruck ; 46 x 57 cm. – (Grand atlas d'Allemagne en LXXXI feuilles ; feuille 5)
Ursprungswerk: "Grand atlas d'Allemagne en LXXXI feuilles" von J. W. A. Jaeger (Frankfurt a.M., 1789). Koloriert **Ryh 5202 : 53**

10627 Carte topographique d'Allemagne contenant une partie des duchés de Bremen, et Verden, les comtés de Hoya, et de Diepholtz, une partie du duché d'Oldenbourg, et Delmenhorst, del'evêché d'Osnabruk, des principautés de Minden, et de Calenberg, du comté de Schauenbourg : a. p. d. S. M. i. / fait par I. W. A. Jaeger ; J. C. Berndt sculp. – [Ca. 1:210000]. – Francfort sur le Mein : [Jaeger], [1789]. – 1 Karte : Kupferdruck ; 45 x 57 cm. – (Grand atlas d'Allemagne en LXXXI feuilles ; feuille 13)
Ursprungswerk: "Grand atlas d'Allemagne en LXXXI feuilles" von J. W. A. Jaeger (Frankfurt a.M., 1789). Koloriert **Ryh 5202 : 57**

10.9.3 Lüneburg, Braunschweig • Lüneburg, Brunswick

10628 Status Hanoveranus : Lüneburg, Braunschweig. – [Versch. Orte], 1585–1798. – 33 Kt. (in Sammelband) ; 54 cm

Systematische Gliederung nach Ryhiner: Kap. 10 (Germania), Sektion 9 (Saxonia inferior vel Germania saxonica inferior), Bd. 3
Ryh 5203

10629 Dvcatvs Lvnebvrgensis adiacentiumque regionum delineatio / auctore Iohanne Mellingero. – [Ca. 1:480000]. – Amstelodami [Amsterdam] : apud Joannem Janssonium, [1633]. – 1 Karte : Kupferdruck ; 36 x 47 cm. – (Atlas ou representation du monde universel, et des parties d'icelui)

Titelkartusche oben links, Massstabskartusche oben rechts.
Französischer Text auf der Kartenrückseite ("Description de la duché de Lvnebovrg."). Seitennumerierung (Rückseite): "465" und "468" (oben), "Bbbbbb 2" (unten). Ursprungswerk: "Atlas ou representation du monde universel, et des parties d'icelui" von G. Mercator und J. Hondius (Amsterdam : H. Hondius, 1633).
Koloriert **Ryh 5203 : 1**

10630 Dvcatvs Lvnebvrgensis adiacentiumque regionum delineatio / auctore Iohanne Mellingero. – [Ca. 1:470000]. – Amstelodami [Amsterdam] : Guiljelm. Blaeuw excudit, [1647]. – 1 Karte : Kupferdruck ; 36 x 48 cm. – (Novvs Atlas, das ist Weltbeschreibung. [Erster Teil])

Deutscher Text auf der Kartenrückseite ("Das Hertzogthumb Lueneburg."). Titelkartusche oben links, Massstabskartusche oben rechts. Seitennummern (Rückseite): "11" (oben) und "K" (unten).
Ursprungswerk: 1. Teil des "Novus Atlas" hrsg. von Willem und Joan Blaeu (Deutsche Ausgabe. – Amsterdam, 1647). Koloriert
Ryh 5203 : 2

10631 Ducatus Luneburgici et Dannebergensis comitatus nova descriptio : in eorundem praefecturas subjacentes distincte divisa : cum privilegio potentissimorum d. d. ordin: holl: west-frisiaeq[ue] / per F. de Witt. – [Ca. 1:330000]. – Amstelodami [Amsterdam] : [F. de Wit], [nach 1688]. – 1 Karte : Kupferdruck ; 49 x 60 cm
Titelkartusche oben rechts, Massstabsleisten und Legende unten rechts. Koloriert **Ryh 5203 : 5**

10632 Ducatus Luneburgici et Dannebergensis comitatus nova descriptio : in eorundem praefecturas subjacentes distincte divisa : cum privilegio potentissimorum d. d. ordin: holl: west-frisiaeq[ue] / per F. de Witt. – [Ca. 1:330000]. – Amstelodami [Amsterdam] : ex officina Covens et Mortier, [zwischen 1721 und 1778]. – 1 Karte : Kupferdruck ; 48 x 59 cm
Titelkartusche oben rechts, Massstabsleisten und Legende unten rechts. Koloriert **Ryh 5203 : 6**

10633 Ducatus Luneburgici et comitatus Dannebergensis : cum privil: ordin general. belgii foederati / per Nicolaum Visser. – [Ca. 1:350000]. – Amst: Bat: [Amsterdam] : nunc apud Pet: Schenk iun:, [nach 1715]. – 1 Karte : Kupferdruck ; 46 x 58 cm
Titel oben Mitte, Legende oben links, Massstabsleisten oben rechts. Koloriert **Ryh 5203 : 7**

10634 Ducatus Luneburgicus cum comitatu Dannebergensi juxta praefecturas suas accurrate designatus et mappa geographica : cu. gratia et privil. S. R. I. vicariat[us], in part. Rheni, Sveviae, et juris Francon / editus per Matth. Seutter sac. caes. maj. geogr. – [Ca.

1:330000]. – Aug. Vind. [Augsburg] : [Matthäus Seutter], [zwischen 1740 und 1760]. – 1 Karte : Kupferdruck ; 49 x 57 cm

Titelkartusche oben rechts, Legende und Massstabsleisten unten rechts. Koloriert **Ryh 5203 : 8**

10635 Ducatus Luneburgici et comitatus Dannebergensis accurata descriptio / edita à Ioh. Baptista Homann. – [Ca. 1:360000]. – Noribergæ [Nürnberg] : [Johann Baptist Homann], [zwischen 1702 und 1715]. – 1 Karte : Kupferdruck ; 47 x 56 cm

Titel- und Massstabskartusche oben rechts. Koloriert **Ryh 5203 : 9**

10636 Ducatus Luneburgici et comitatus Dannebergensis accurata descriptio : cum privil: sac: cæs: majest: / primum edita à Ioh. Bapt. Homanno s. c. m. geo. – De in recenter recusa et augmentata. – [Ca. 1:350000]. – Noribergæ [Nürnberg] : [Johann Baptist Homann], [nach 1716]. – 1 Karte : Kupferdruck ; 48 x 57 cm

Titelkartusche oben rechts, Massstabsleisten unten rechts. Koloriert **Ryh 5203 : 10**

10637 Ducatus Luneburgici et comitatus Dannebergensis accurata descriptio / primum edita à Ioh. Bapt. Homanno s. c. m. geo. – De in recenter recusa et augmentata. – [Ca. 1:350000]. – Noribergæ [Nürnberg] :

[Johann Baptist Homann], [nach 1716]. – 1 Karte : Kupferdruck ; 48 x 56 cm

Titelkartusche oben rechts, Massstabsleisten unten rechts. Koloriert **Ryh 5203 : 11**

10638 Ducatus Luneburgici in suas præfecturas et vogteyas ad statum recentissimum divisi tabula geographica : cum priv. s.æ cæs.æ majest. / nunc noviter delineata atqve emendatior reddita ab Augusto Gottlob Boehmio electoris saxoniae cohortis architecton: milit: mathematico et Societatis cosmographiae Norimbergæ sodali ; cura Homannianorum Heredum. – [Ca. 1:370000]. – [Nürnberg] : [Homännische Erben], anno 1765. – 1 Karte : Kupferdruck ; 47 x 56 cm

Erläuterungen unten rechts. Koloriert **Ryh 5203 : 12**

10639 Charte über den nördlichen Theil der chur und fürstlichen braunschweigischen Lande die Herzogthümer Bremen u. Sachsen Lauenburg, die Fürstenthümer Lüneburg u. Verden, und die Grafschaften Hoya u. Diepholz vorstellend : mit kayserl. allergnäd. Freyheit / entworfen durch F. L. Güssefeld. – [Ca. 1:400000]. – Nürnberg : bey denen Homæn[n]ischen Erben, 1786. – 1 Karte : Kupferdruck ; 45 x 58 cm

Französische Titelvariante oben: "Les etats septentrionaux de la maison electorale et ducale de Brounswik et Lünebourg". Nullmeridian: Ferro. Koloriert **Ryh 5203 : 13**

10640 [Bravnswyck et Meydbvrg cum cæteris adjacentibus.] Bravnswyck [et] Meydbvrg cum c[æ]teris adjacentibus : cum priuilegio / per Gerardum Mercatorem. – [Ca. 1:720000]. – [Duisburg] : [s.n.], [1585]. – 1 Karte : Kupferdruck ; 34 x 43 cm. – (Germaniae tabule geographicae)

Lateinischer Text ("Brvnsvyck dvcatvs.") auf der Kartenrückseite. Titelkartusche unten links, Massstabskartusche unten rechts.

Seitennumerierung (Rückseite): "M". Ursprungswerk: "Germaniae tabule geographicae" von Gerard Mercator (Duisburg, 1585).

Teilweise koloriert **Ryh 5203 : 21**

10641 [Bravnswyck et Meydbvrg cum cæteris adjacentibus.] Bravnswyck [et] Meydbvrg cum c[æ]teris adjacentibus : cum priuilegio / per Gerardum Mercatorem. – [Ca. 1:720000]. – Amstelodami [Amsterdam] : excusum apud Henr. Hondium sub insigno Atlantis, [1630]. – 1 Karte : Kupferdruck ; 34 x 43 cm. – (Gerardi Mercatoris atlas sive cosmographicae meditationes de fabrica mundi et fabricati figura)

Lateinischer Text auf der Rückseite ("Brunswick dvcatvs.").

Titelkartusche unten links, Massstabskartusche unten rechts.

Seitennumerierung (Rückseite): "268", "269" (oben), "Cccccc"

(unten). Ursprungswerk: "Gerardi Mercatoris atlas sive cosmographicae meditationes de fabrica mundi et fabricati figura"

hrsg. von H. Hondius (Amsterdam, 1630). Koloriert **Ryh 5203 : 22**

10642 Bravnswick dvcatvs Hildesheim episcop: [et] Halberstat episcop: cum cæteris adjacentib[us] / Q[ua]d fecit. – [Ca. 1:550000]. – [Köln] : Joan B[ussemacher] excud., 1593. – 1 Karte : Kupferdruck ; 21 x 31 cm. – (Geographisch Handtbuch)

Titelkartusche und Massstabsleiste unten links. Deutscher Text auf der Kartenrückseite ("Hertzogthumb Brunschwig").

Ursprungswerk: "Geographisch Handtbuch" von Matthias Quad

(Köln : J. Bussemacher, 1600). Koloriert **Ryh 5203 : 23**

10643 Bravnswyck et Meydbvrg cum terris adjacentibus. / sculpsert E. S. Hamersveldt et S. Rogeri. – [Ca. 1:680000]. – Amstelodami [Amsterdam] : apud Joannem Janssonium, [um 1680]. – 1 Karte : Kupferdruck ; 36 x 47 cm. – (Joannis Janssonii novus atlas)

Titelkartusche unten links, Massstabskartusche unten rechts.

Ursprungswerk: "Joannis Janssonii novus atlas", Bd. 1 (Amsterdam, um 1680). Koloriert **Ryh 5203 : 24**

10644 [Bravnswyck et Meydbvrg cum cæteris adjacentibus.] Bravnswyck [et] Meydbvrg cum c[æ]teris adjacentibus. – [Ca. 1:730000]. – Amstelæd. [Amsterdam] : apud G. Valk et P. Schenk, [zwischen 1670 und 1690]. – 1 Karte : Kupferdruck ; 33 x 42 cm

Titelkartusche unten links, Massstabskartusche unten rechts.

Koloriert **Ryh 5203 : 26**

10645 Dvcatvs Brvnsvicensis fereq[ue] Lvnæbvrgensis, cum adjacentibus episcopatibus, comit. domin. etc. descriptio geographica, / per annos aliquot concinnata, et rev.mis ill.mis ac cels.mis principib. ac ducib. brunsvic. et luneburg. dicata ab observatore et elaboratore Casparo Dauthendey architecto et mathematico guelphico. – [Ca. 1:360000]. – [Amsterdam] : [Blæu], [1647]. – 1 Karte : Kupferdruck ; 40 x 51 cm. – (Novvs Atlas, das ist Weltbeschreibung. [Erster Teil])

Deutscher Text auf der Kartenrückseite ("Das Fuerstenthumb Braunschweig."). Titel-, Erläuterungs- und Massstabskartusche unten links. Seitennummern (Rückseite): "17" (oben) und "H"

(unten, handschriftlich). Ursprungswerk: 1. Teil des "Novus Atlas"

hrsg. von Willem und Joan Blaeu (Deutsche Ausgabe. – Amsterdam, 1647). Koloriert
Ryh 5203 : 27

10646 Ducatus Brunsvicensis fereque Lunæburgensis cum adiacentibus episcopatibus, comitatibus et dominatibus etc: nova et locupletissima descriptio geographica / correctata, innovata, edita, auctore Nicolao Ioannis Piscator. – [Ca. 1:360000]. – [Amsterdam] : CIVisscher excudit, anno 1647. – 1 Karte : Kupferdruck ; 40 x 51 cm
Koloriert. Auf Papier aufgeklebt
Ryh 5203 : 28

10647 Ducatus Brunsvicensis accuratissima descriptio. – [Ca. 1:390000]. – [Oxford] : apud Janssonio-Waesbergios Mosem Pitt et Stephanum Swart, [1681]. – 1 Karte : Kupferdruck ; 39 x 47 cm. – (The English Atlas ; [vol. 2], no. 16)
Titel- und Massstabkartusche unten links. Numerierung oben rechts: "XVI". Ursprungswerk: "The English Atlas" hrsg. von M. Pitt, S. Swart und J. Janssonius van Waesbergen (Oxford, 1680–1683). Koloriert
Ryh 5203 : 29

10648 Ducatus Brunsvicensis in eiusdem tres principatus Calenbergicum scilicet et Grubenhagensem (sub electore B: L: Hannoverano) et in Guelpherbitanum (sub duce B: L: Guelpherbitano) distincte divisi, episcopatus Hildesiensis principatus Halberstadiensis et comitatum Schawenburg Hohnstein, Rheinstein Blankenburg, Stolberg et Wernigerodæ nova tabula : cum privil: potent: d. d. ordinum hollandiæ westfrisiæ[ue] / correcte edita per F. de Wit. – [Ca. 1:360000]. – Amstelodami [Amsterdam] : [F. de Wit], [nach 1688]. – 1 Karte : Kupferdruck ; 40 x 51 cm
Titel- und Massstabkartusche unten links, Legende oben rechts. Koloriert
Ryh 5203 : 30

10649 Ducatus Brunsvicensis in eiusdem tres principatus Calenbergicum scilicet et Grubenhagensem (sub electore B: L: Hannoverano) et in Guelpherbitanum (sub duce B: L: Guelpherbitano) distincte divisi, episcopatus Hildesiensis principatus Halberstadiensis et comitatum Schawenburg Hohnstein, Rheinstein Blankenburg, Stolberg et Wernigerodæ nova tabula : cum privil: potent: d. d. ordinum hollandiæ westfrisiæ[ue] / correcte edita per F. de Wit. – [Ca. 1:360000]. – Amstelodami [Amsterdam] : ex officina I. Covens et C. Mortier, [zwischen 1721 und 1778]. – 1 Karte : Kupferdruck ; 40 x 51 cm
Titel- und Massstabkartusche unten links, Legende oben rechts. Koloriert
Ryh 5203 : 31

10650 Ducatus Brunsvicensis juxta tres suos principatus Calenbergic. nimir. et Grubenhagens. (sub electore Brun. Lunæb. Han[n]overano) ac Guelpherbitanum (duce Br. Lunæb. Guelpherbitano) accurate distinctus, nec non episcopatus Hildesiensis et principatus Halberstadiensis, cum comitatibus Schauenburg, Hohenstein, Rheinstein, Blankenburg, Stolberg et Wernigeroda, : cum gratia et privil. S. R. I. vicariat[us], in part. Rheni, Sjev. et jur. Francon. / opera et sumtibus Matthæi Seutteri, s. cæs. et reg. cath. mal. geogr. et chalcogr. – [Ca. 1:380000]. –

Aug. Vind. [Augsburg] : [Matthäus Seutter], [zwischen 1740 und 1760]. – 1 Karte : Kupferdruck ; 48 x 56 cm
Titel- und Legendenkartusche unten links, Massstabsleisten oben rechts. Koloriert
Ryh 5203 : 34

10651 Ducatus Brunsvicensis in ejusdem tres principatus Calenbergicu[m] scilicet [et] Grubenhagensis[m] (sub electore Br.-Lun.-Hannoveriano) et in Guelpherbitanum (sub duce Br.-Lun. Guelpherbitano) distincte divisi, nec non episcopatus Hildesiensis, principatus Halberstadiensis et comitatum Schawenburg, Hohenstein, Rheinstein, Blankenburg, Stolberg et Wernigerodæ accurata tabula / edita operâ et sumtibus Ioh. Bapt. Homanni. – [Ca. 1:380000]. – Norimbergæ [Nürnberg] : [Johann Baptist Homann], [zwischen 1702 und 1715]. – 1 Karte : Kupferdruck ; 47 x 57 cm
Titel- und Massstabkartusche unten links. Koloriert. Auf Papier aufgeklebt
Ryh 5203 : 35

10652 Ducatus Brunsvicensis in tres suos principatus Calenbergicum sc. Grubenhag. [et] Guelpherbitanum distinte divisi, nec non episcopatus Hildesiensis, pr. Halber. comitatus Schauenburgici, aliorumq[ue] confiniorum exacta tabula / edita cura Ioh. Babt. Homanni s. c. m. geographi. – [Ca. 1:380000]. – [Nürnberg] : [Johann Baptist Homann], [nach 1716]. – 1 Karte : Kupferdruck ; 49 x 57 cm
Titel- und Massstabkartusche unten links. Koloriert
Ryh 5203 : 36

10653 Geographische Lage der südlichen braunschweigischen Reichsgebiete darinnen: das Herzogthum Braunsch. Wolfenbüttel mit seinem Fürstenth. Blankenburg und Amt Walkenried, das Fürstenth. Calenberg mit seinem abgelegenen göttingischen Quartier, das Herzogthum Grubenhagen mit seinen ausserhalb liegenden Theilen, und endlich der Hartzwald deutlich vorgestellt werden / alles benebst den angränzenden Ländern aus verschiedenen Hülfsmitteln und mit Zuziehung der öffentlichen Beschreibungen verzeichnet und heraus gegeben auf Kosten der Homannischen Erben. – [Ca. 1:280000]. – [Nürnberg] : [Homännische Erben], a. 1762. – 1 Karte : Kupferdruck ; 46 x 53 cm
Erläuterungen unten links und rechts. Lateinische Titelvariante oben: "Tabvla geographica meridionalium regionum tam electoralivm quam dvcalivm Brvnsvico-Lvnebvrgensivm etc.". Koloriert
Ryh 5203 : 37

10654 Die Fürstenthümer Grubenhagen, Calenberg, Wolfenbütel und Blankenburg, welche den südlichen Theil der chur- und fürstl. braunschweig-lüneburgi[schen] Reichsländer begreifen : mit kayserl. allergn. Freyheit / von neuen entworfen durch F. L. Güssefeld. – [Ca. 1:330000]. – Nürnberg : bey denen Homännischen Erben, 1786. – 1 Karte : Kupferdruck ; 46 x 57 cm
Nebenkarte oben Mitte ("Nördlicher Theil von Calenberg", 5 x 10 cm). Französische Titelvariante oben: "Les principautés de Groubenhague, Calenberg, Wolfenbuttel et Blankenbourg". Nullmeridian: Ferro. Koloriert
Ryh 5203 : 38

10655 Dvcatvs Brvnsvicensis fereq[ue] Lvnæbvrgensis, cum adjacentibus episcopatibus, comit. domin. etc. descriptio geographica, / per annos aliquot concinnata, et rev.mis ill.mis ac cels.mis principib. ac ducib. brunsvic. et luneburg. dicata ab observatore et elaboratore Casparo Dauthendeÿ architecto et mathematico guelphico. – [Ca. 1:360000]. – [Amsterdam] : [s.n.], [zwischen 1630 und 1670]. – 1 Karte : Kupferdruck ; 40 x 51 cm
Titel-, Erläuterungs- und Massstabskartusche unten links.
Handschriftlicher Vermerk auf der Rückseite: "... bey Jansson" (W. Blaeu?, J. Janssonius?)
Ryh 5203 : 39

10656 Plan des zum schöningschen Distrikt gehörigen Amts Calvörde im Herzogthum Braunschweig Lüneb: Wolfenbüttel : wozu folgende Dörfer gehören Berenbrock Flecken Calvörde Elsebeck Hühnerdorf Jeseritz Lossewitz Parleib Uthmöden Velsdorff Zobbenitz die Horst=Mühle, der Dorst und der Bornkrug / aufgenommen und heraus gegeben 1772. von H D Gerlach Ingenieur Hauptmann. – [Ca. 1:40000]. – [S.I.] : [s.n.], 1772. – 1 Karte : Kupferdruck ; 47 x 42 cm
Koloriert
Ryh 5203 : 51

10657 Delineatio aureae sterilitatis Herciniensis i. e. Herciniæ metalliferæ accurata chorographia : omnes simul fodinas [et] loca nativa minerarum, quæ ibi effodiuntur, addita nomenclatura, distincte exhibens : cum pr. s. c. maj. / edita curis Homannianorum Heredum. – [Ca. 1:75000]. – Norib. [Nürnberg] : [Homännische Erben], [nach 1730]. – 1 Karte : Kupferdruck ; 48 x 54 cm
Titelkartusche oben rechts, Tabelle ("Anzeige der Züge und Gruben mit den Zeichen ihrer Metallen") unten links, bildliche Darstellung mit Wappen unten rechts. Nullmeridian: Ferro. Koloriert. Auf Papier aufgeklebt
Ryh 5203 : 52

10658 Petrographische Carte des Harz Gebirges / aufgenommen und gezeichnet von Georg Sigismund Otto Lasius chur hannoverischem Ingenieur Lieutenant ; gestochen von George Tischbein. – [Ca. 1:75000]. – [S.I.] : [s.n.], 1789. – 1 Karte : Kupferdruck ; 50 x 78 cm
Nordosten oben. Koloriert. Aufgeklebte Farblegende auf der Rückseite
Ryh 5203 : 53

10659 Topographische Carte des Harz Gebirges / aufgenommen und gezeichnet von Georg Sigismund Otto Lasius chur hannoverischen Ingenieur-Lieutenant. – [Ca. 1:75000]. – Weimar : im Verlage des Industrie-Comptoirs, 1798. – 1 Karte : Kupferdruck ; 50 x 78 cm
Nordosten oben. Koloriert
Ryh 5203 : 53 B

10660 Perspectivische Vorstellvng des berühmten Blocken oder Blokenbergs : mit der jenigen Gegend, so weit solche von dem, der auf der Spitze des Berges stehet, gesehen werden kan : c. p. s. c. m. / gezeichnet a.o 1732 von L. S. Besthorn ; herausgegeben von Homänn. Erben. – [Nürnberg] : [Homännische Erben], 1749. – 1 Vogelschaukarte : Kupferdruck ; 47 x 55 cm
Französische Titelvariante oben: "Vue de la montagne de Broken située dans le territoire du comté de Wernigerode, qui est dans les forêts de Hartz". 2 Titelkartuschen oben Mitte, Legenden oben links und rechts. Koloriert
Ryh 5203 : 54

10661 Comitatus Stolbergici ad Hercyniam ceterarumq[ue] ad illustriss. comites pertinentium ditionum [et] terrarum ipsis adjacentium geographica descriptio / edita curis Homannianorum Heredum. – [Ca. 1:65000]. – Norimbergæ [Nürnberg] : [Homännische Erben], [ca. 1736]. – 1 Karte : Kupferdruck ; 46 x 55 cm
Deutsche Erläuterungen unten rechts ("Wertherisch Nachricht ... Stolberg, den 22. Oct. 1736, J. F. Penther"). Erläuterungen und Legende oben links, Titelkartusche unten links, Massstabsleiste unten rechts. Nullmeridian: Ferro. Koloriert
Ryh 5203 : 55

10.9.4 Niedersachsen (Pläne und Ansichten) • Lower Saxony (plans and views)

10662 [Pläne und Ansichten (Niedersachsen).] Status Hanoveranus et Brunswicensis : Pläne und Prospekte. – [Versch. Orte], ca. 1572–ca. 1800. – 54 Kt. (in Sammelband) ; 54 cm
Systematische Gliederung nach Ryhiner: Kap. 10 (Germania), Sektion 9 (Saxonia inferior vel Germania saxonica inferior), Bd. 4
Ryh 5204

10663 Accurata et novissima repræsentatio ichnographica Hannoveræ sedis urbis et electoralis Brunsuico-Luneburgensis = Hannover : die churfürstl. braunschweig-lüneburg: Haupt u[nd] Residentz Stadt an der Leine gelegen : cum gratia et privil. S. R. I. vicariat[us] in partib[us] Rheni Sveviæ et juris Franconici / æri incidit et excudit Matthæus Seutteri s. c. m. geograph. – Aug. Vind. [Augsburg] : [Matthäus Seutter], [zwischen 1740 und 1760]. – 1 Plan : Kupferdruck ; 42 x 56 cm
Erläuterungen rechts, Legende unten, Massstabsleiste unten Mitte. Titelkartusche oben links, Wappenkartuschen oben links, oben rechts und unten links. Koloriert. Auf Papier aufgeklebt
Ryh 5204 : 1

10664 Accurata et novissima repræsentatio ichnographica Hannoveræ sedis urbis et electoralis brunsuico-luneburgensis = Hannover : die churfürstl. braunschweig-lüneburg: Haupt u[nd] Residentz Stadt an der Leine gelegen : cum gratia et privil. S. R. I. vicariat[us] in partib[us] Rheni Sveviæ et juris Franconici / æri incidit et excudit Tob. Conradus Lotter geograph. – Aug. Vind. [Augsburg] : [Tobias Konrad Lotter], [nach 1758]. – 1 Plan : Kupferdruck ; 43 x 56 cm
Erläuterungen rechts, Legende unten, Massstabsleiste unten Mitte. Titelkartusche oben links, Wappenkartuschen oben links, oben rechts und unten links. Koloriert
Ryh 5204 : 2

10665 Plan de Hanover. – A Amsterdam : chez Covens et Mortier, [zwischen 1747 und 1778]. – 1 Plan : Kupferdruck ; 42 x 51 cm
Titelkartusche oben links, Erläuterungen oben rechts, Legende unten. Vermerk unten rechts: "En 1747 fut batie la nouvelle ville de St. Ægide". Koloriert
Ryh 5204 : 3

10666 Plan de Hanover : a. p. d. r. – A Paris : chez le Rouge ing. geographe rue des grands Augustins, 1757. – 1 Plan : Kupferdruck ; 43 x 52 cm
Titelkartusche oben links, Erläuterungen oben rechts, Legende unten. Koloriert
Ryh 5204 : 4

10667 Plan de Hannovre : c. p. s. c. m. / dessiné par Therbu lieutenant ingenieur ; gravé par G. Tischbein. – [Frankfurt a. M.] : [s.n.], [um 1790]. – 1 Plan : Kupferdruck ; 24 x 23 cm. – (Plans de la Guerre de Sept Ans ; C 7)

Legende unten. Titelfeld mit Massstabsleiste unten links. Numerierung unten rechts: "Lit. c. N.ro 7". Ursprungswerk: "Plans de la Guerre de Sept Ans", Kartenserie von L. Therbu (Frankfurt am Main, erschienen zwischen 1789 und 1792) **Ryh 5204 : 5**

10668 A general prospect of the royall house and garding at Hernhausen = Vue du plan general du jardin roiale et maison de plaisance a Herrnhaus / I. I. Müller delinea vit ; I. van Sasse fecit. – At Amsterdam : at Peter Schenk in the Warmoes-straat at the corner of the Vischsteeg at the sign of N. Visschers Athlas, [um 1720]. – 1 Vogelschauplan : Kupferdruck ; 45 x 60 cm
Titel und Legende unten **Ryh 5204 : 9**

10669 Hamelen an der Weser / Casp. Merian fecit. – A[ugustae] V[indelicorum] [Augsburg] : I. G. Hertel ex., [zwischen 1750 und 1790]. – 1 Ansicht : Kupferdruck ; 23 x 35 cm
Titel und Wappen oben Mitte, Legende unten links. Numerierung unten Mitte: "No. 10". Auf Papier aufgeklebt **Ryh 5204 : 11**

10670 Ichnographia urbis munitissimæ Hamelensis vulgata = Grundriss der Stadt und Vestung Hameln, : mit ihren Befestigungs werken / ex accurato archetypo à Matthæo Seuttero, geogr. cæs. – Augspurg : Matthæus Seutter, [zwischen 1730 und 1760]. – 1 Plan : Kupferdruck ; 49 x 57 cm
Titelkartusche oben links, Legendenkartusche oben rechts, Massstabsleiste unten links. Koloriert **Ryh 5204 : 12**

10671 Plan de Hameln clef du Hanover avec ses fortifications. – A Paris : chez le Sr. le Rouge ingénieur géographe du roy ruë des grands Augustins, 1757. – 1 Plan : Kupferdruck ; 48 x 56 cm
Teilweise koloriert **Ryh 5204 : 13**

10672 Mvnden = Mvndensis, ad Visurgum flu: saxonie urbis, genuina delineatio. – [Köln] : [s.n.], [zwischen 1588 und 1617]. – 1 Ansicht : Kupferdruck ; 29 x 48 cm. – (Civitates orbis terrarum ; Teil 4, 39)
Titel und Wappen oben, Titelfeld (lat.) unten rechts. Lateinischer Text ("Minda.") auf der Kartenrückseite. Seitennummer (Rückseite): "39". Ursprungswerk: "Civitates orbis terrarum" von Georg Braun und Frans Hogenberg, vierter Teil (Lateinische Ausgabe. – Köln, erstmals 1588) **Ryh 5204 : 15**

10673 Gottinga = Göttingen / I. Iep. delin. – A[ugustae] V[indelicorum] [Augsburg] : I. G. Hertel ex., [zwischen 1750 und 1790]. – 1 Ansicht : Kupferdruck ; 20 x 31 cm
Titel und Wappen oben Mitte, Legendenkartusche unten links. Numerierung unten Mitte: "No. 12". Auf Papier aufgeklebt **Ryh 5204 : 16 A**

10674 Münden an der Werra / Casp. Merian fecit. – [Augsburg] : I. G. Hertel exc., [zwischen 1750 und 1790]. – 1 Ansicht : Kupferdruck ; 23 x 35 cm
Titel und Wappen oben Mitte, Legende oben links. Numerierung unten Mitte: "No. 16". Auf Papier aufgeklebt **Ryh 5204 : 16 B**

10675 Abbildung der Gegend zwischen Göttingen und Münden. – [Ca. 1:200000]. – [S.l.] : [s.n.], [18. Jahrhundert]. – 1 Karte : Kupferdruck ; 10 x 16 cm
Titel oben links, Massstabsleiste unten links **Ryh 5204 : 17 A**

10676 Vorstellung der Gegend um Göttingen. – [Ca. 1:220000]. – [S.l.] : [s.n.], [18. Jahrhundert]. – 1 Karte : Kupferdruck ; 10 x 16 cm
Titel und Massstabsleiste oben links. Osten oben **Ryh 5204 : 17 B**

10677 Topographischer Entwurf der königl. grosbritan[n]ische[n] Vestung und Universitæts Statt Göttingen mit den umliegenden Feldern, Bergen und Gegenden / auf das richtigste verfertigt von Matthæus Seutter kayserl: Geographus ; Tob. Conr. Lotter sc. – In Augspurg : Matthæus Seutter, [um 1740]. – 1 Plan : Kupferdruck ; 47 x 56 cm
Titelkartusche oben links, Massstabsleiste unten Mitte, Legende unten. Koloriert **Ryh 5204 : 17 C**

10678 Goettinga : urbs munitissima et splendida electoratus Brunsvico-Luneburgici academia Georgia Augusta incluta / accurate ære repæsentata à Matth. Seuttero geogr. cæsar. – Aug. Vind. [Augsburg] : Matth. Seutter, [zwischen 1730 und 1740]. – 1 Plan : Kupferdruck ; 37 x 57 cm, Bildgrösse 49 x 57 cm
Stadtansicht unten ("Goettingen", 12 x 57 cm). Titelfeld oben rechts, Wappen oben links, Legendenkartuschen rechts und links. Plan koloriert **Ryh 5204 : 18**

10679 Plan de Gœtingue de Hanover avec toutes ses environs : a. p. d. r. – A Paris : chez le Rouge rue des Augustins, 1757. – 1 Plan : Kupferdruck ; 46 x 55 cm
Legende unten. Osten oben **Ryh 5204 : 19**

10680 Goettingæ ichnographia intra muros : cum nonnullis ædificiis publicis in usum academiae exstructis, et iconice delineatis. – [Nürnberg] : [Weigel], [nach 1710]. – 1 Plan : Kupferdruck ; 22 x 26 cm, Bildgrösse 36 x 44 cm
4 Gebäudeansichten rechts ("Theatrum Anatomicum", "Eines der Professoren Häuser vor 2. Famil.", "Universitæts Apotheke", "Der Maarstall und Stallmeister=Wohnunge."). 3 Gebäudeansichten unten ("Universitæts= oder Pauliner=Kirche", "Collegium universitatis", "Das Reith=Hauss"). Bildliche Darstellungen oben, Legende links. Handschriftlicher Vermerk auf dem Registerblatt des Sammelbandes: "von Weigel" **Ryh 5204 : 20**

10681 Abriss der vesten fürstliche[n] Haupt Statt Wolffenbütel wie solche im Nahmen kay. May: durch de[n] Gr: vo[n] Pappenheim belägert worde[n] 1627. – [Frankfurt a. M.] : [Matthæus Merian], [erstmal 1635]. – 1 Plan : Kupferdruck ; 27 x 35 cm. – (Theatrum Europæum)
Titel oben, Legende unten rechts. Ursprungswerk: "Theatrum Europæum" hrsg. von M. Merian, bzw. seinen Erben, Band 1 (Frankfurt, erstmal 1635). Auf Papier aufgeklebt **Ryh 5204 : 21**

10682 Tabula ichnographica accuratissima Brunsvigæ, ducatus Brunsvicensis metropolis munitissimæ et amplissimæ, nec non regionis, quæ eam cingit, : cu pr: s. vic. in part Rhen: Suev: et Franc: jur. = Accurate

ichnographische Vorstellung der Haupt-Stadt und Vestung Braunschweig nebst der um dieselbe liegenden Gegend / ex delineatione recentissima æri incisa et excusa per Matthæum Seutterum, s. c. m. geogr. A. V. – In Augsburg : Matthæus Seutter, [zwischen 1740 und 1760]. – 1 Plan : Kupferdruck ; 45 x 57 cm, Bildgrösse 48 x 57 cm

Titel oben, Legendenkartusche unten links. Koloriert **Ryh 5204 : 23**

10683 Grundriss der Stadt Braunschweig in welchem die Lage aller herrschaftlichen und publiquen Gebäuden, Mühlen, Brücken, Strassen und Gassen, ingleichen der Ein- und Ausfluss des Ocker-Stroms, samt seinen Canälen zuersehen sind / zum Nutzen und Gebrauch vor Reisende u[nd] Fremde eingerichtet von M. Counradi, Ingenieur, und heraus gegeben von Matth. Seutter kays. Geogr. – In Augspurg [Augsburg] : Matth. Seutter, [zwischen 1730 und 1760]. – 1 Plan : Kupferdruck ; 49 x 57 cm
Titelkartusche oben rechts, Kartuschen mit Legenden unten links und rechts. Koloriert **Ryh 5204 : 24**

10684 Siége de Brunswic : c. p. s. c. m. / dessiné par Therbu lieutenant ingénieur ; gravé par Cöntgen graveur de la cour et de l'université de Mayence. – [Frankfurt a. M.] : [s.n.], [um 1790]. – 1 Plan : Kupferdruck ; 23 x 23 cm. – (Plans de la Guerre de Sept Ans ; C 31)
Legende unten. Titelfeld mit Massstabsleiste oben rechts. Numerierung unten rechts: "Lit. c. N.ro 31". Ursprungswerk: "Plans de la Guerre de Sept Ans", Kartenserie von L. Therbu (Frankfurt am Main, erschienen zwischen 1789 und 1792) **Ryh 5204 : 25**

10685 Prospect des herzoglich-braunschweigischen Lust-Schlusses zu Salzdalem, wie selbiges vom Garten her anzusehen. – [Berlin] : [Schleuen], [zwischen 1780 und 1800]. – 1 Ansicht : Kupferdruck ; 19 x 31 cm. – (Ansichtenserie Schleuen ; 55)
Titel und Legende unten. Numerierung oben rechts: "55". Gehört zu einer Ansichtenserie des Verlages Schleuen in Berlin (Ausgabe nach 1780) **Ryh 5204 : 26 A**

10686 Prospect des herzogl: braunschweigischen Lust Schlosses und Gartens zu Salzdalem. – [Berlin] : [Schleuen], [zwischen 1780 und 1800]. – 1 Ansicht : Kupferdruck ; 19 x 32 cm. – (Ansichtenserie Schleuen ; 56)
Titel und Legende unten. Numerierung oben rechts: "56". Gehört zu einer Ansichtenserie des Verlages Schleuen in Berlin (Ausgabe nach 1780) **Ryh 5204 : 26 B**

10687 Prospective einiger Grotten im herzogl: Lust Schlosse zu Salzdalem. – [Berlin] : [Schleuen], [zwischen 1780 und 1800]. – 4 Ansichten auf 1 Blatt : Kupferdruck ; Bildgrösse 19 x 31 cm. – (Ansichtenserie Schleuen ; 57)
Enthält (je 9 x 16 cm): "Die Grotte bei dem Eingang im Lustgarten" (oben links), "Die grosse Grotte inwendig im Lust-Schlosse" (oben rechts), "Die Grotte a. siehe No. 55" (unten links), "Die Grotte b. No. 55" (unten rechts). Titel unten. Numerierung oben rechts: "57". Gehört zu einer Ansichtenserie des Verlages Schleuen in Berlin (Ausgabe nach 1780) **Ryh 5204 : 27 A**

10688 Prospective einiger Grotten und Fontainen im herzogl: Garten zu Salzdalem. – [Berlin] : [Schleuen],

[zwischen 1780 und 1800]. – 6 Ansichten auf 1 Blatt : Kupferdruck ; Bildgrösse 19 x 32 cm. – (Ansichtenserie Schleuen ; 58)

Enthält (Buchstabenverweise auf "Prospect des herzoglich-braunschweigischen Lust-Schlusses zu Salzdalem"): "die Grotte c." (9 x 10 cm, oben links), "der Parnass g." (8 x 12 cm, oben Mitte), "die Grotte d." (9 x 10 cm, oben rechts), "die Eremitage h." (8 x 10 cm, unten links), "die Fontaine e." (9 x 12 cm, unten Mitte), "die Fontaine f." (8 x 10 cm, unten rechts). Titel unten. Numerierung oben rechts: "58". Gehört zu einer Ansichtenserie des Verlages Schleuen in Berlin (Ausgabe nach 1780) **Ryh 5204 : 27 B**

10689 Lvneborch. – [Köln] : [s.n.], [1598]. – 1 Vogelschauplan : Kupferdruck ; 35 x 47 cm. – (Civitates orbis terrarum ; Teil 5, 42)
Titelkartusche oben Mitte, Wappen oben links und rechts. Lateinischer Text ("Lvnaebvrga.") auf der Kartenrückseite. Seitennummer (Rückseite): "42." (handschriftlich). Ursprungswerk: "Civitates orbis terrarum" von Georg Braun und Frans Hogenberg, fünfter Teil (Lateinische Ausgabe. – Köln, 1598) **Ryh 5204 : 31**

10690 Lvnæbvrgvm. – Amstelodami [Amsterdam] : F. de Wit excudit, [zwischen 1659 und 1688]. – 1 Vogelschauplan : Kupferdruck ; 40 x 50 cm
Titelkartusche oben Mitte, Wappen oben links und rechts, Legende unten Mitte **Ryh 5204 : 32**

10691 Lüneburgum ad flumen Elmenaw, : ex ruderibus Bardovicensibus aucta, in societatem hanseaticarum recepta, hodie in ditione regis Angliæ et electoris Hanoveranensis posita : cum gratia et privil. S. R. I. vicariatus, in partibus Rheni, Sveviæ, et juris Franconici = Lüneburg / opera et sumptibus Matth. Seutter sac. cæs. may. geogr. – In Augsburg : anjezo in Verlag bey Tobias Conrad Lotter Geogr., [nach 1758]. – 1 Plan : Kupferdruck ; 34 x 56 cm, Bildgrösse 49 x 56 cm
Stadtansicht unten ("Lüneburg", 14 x 56 cm). Titel oben, Erläuterungen oben links, Wappen oben rechts, Legende unten rechts. Plan koloriert **Ryh 5204 : 33**

10692 Bardewick / Daniel Frese pinxit 1588. – [Köln] : [s.n.], [1598]. – 1 Vogelschauplan : Kupferdruck ; 39 x 51 cm. – (Civitates orbis terrarum ; Teil 5, 44)
Erläuterungen oben links: "Typus oppidi peruetusti Saxonum Bardewici sumptibus illustris et generosi Domini D. Henrici Ranzouij producis cimbrici ad condecorandum hunc quintum urbium tomum liberaliter transmissus est, anno [Christi] MDXCV". Titelkartusche oben Mitte, Wappen oben rechts. Lateinischer Text ("Bardovvicvm.") auf der Kartenrückseite. Seitennummer (Rückseite): "44." (handschriftlich). Ursprungswerk: "Civitates orbis terrarum" von Georg Braun und Frans Hogenberg, fünfter Teil (Lateinische Ausgabe. – Köln, 1598) **Ryh 5204 : 36**

10693 Tabula ichnographica Cellæ ad Alleram principum Luneburgensium quondam sedis = Zell an der Aller der Herzoge zu Lüneburg ehemalige Residenz : cum priv. s. vicariat. in part. Rhen. Suev. et Franc. juris / calamo Matthæi Seutteri s. c. maj. geographi. – Aug. Vindel. [Augsburg] : [Matthæus Seutter], [zwischen 1740 und 1760]. – 1 Plan : Kupferdruck ; 49 x 57 cm
Titelkartusche unten links, Legendenkartusche oben links, Massstabskartusche oben rechts. Koloriert **Ryh 5204 : 37**

10694 Siege de Harbourg : c. p. s. c. m. / dessiné par Therbu lieutenant ingenieur ; gravé par Cöntgen graveur de la cour et de l'université de Mayence. – [Frankfurt a. M.] : [s.n.], [um 1790]. – 1 Plan : Kupferdruck ; 23 x 23 cm. – (Plans de la Guerre de Sept Ans ; C 8)
Legende und Erläuterungen unten. Titelfeld mit Massstabsleiste oben links. Numerierung unten rechts: "Lit. c. N.ro 8."
Ursprungswerk: "Plans de la Guerre de Sept Ans", Kartenserie von L. Therbu (Frankfurt am Main, erschienen zwischen 1789 und 1792)
Ryh 5204 : 38

10695 Ichnographia munitissimæ urbis elect. Hanover. Harburgi, cum munimentis vallis[ue] suis accurate delineata = Accurater Grundriss, der chur. hanov. Stadt und Vestung Harburg mit ihren Wällen und Fortificationen / heraus gegeben von Matthæo Seuttern kayserl. Geographo. – In Augspurg : [M. Seutter], [zwischen 1730 und 1760]. – 1 Plan : Kupferdruck ; 49 x 56 cm
Titel- und Legendenkartusche oben links, Massstabsleiste unten links. Südwesten oben. Koloriert
Ryh 5204 : 39

10696 Plan de la ville et citadelle de Harbourg et les attaques des Hannovriens. – A Paris : chez Le Rouge rüe des Augustins, 1758. – 1 Vogelschauplan : Kupferdruck ; 32 x 37 cm
Erläuterungen Mitte links. Westen oben
Ryh 5204 : 40

10697 Nienburg. – [Frankfurt a. M.] : [Merian], [erstmal 1647]. – 1 Ansicht : Kupferdruck ; 10 x 31 cm. – (Topographia Westphaliae)
Titel oben Mitte, Wappen (leer) oben rechts. Ursprungswerk: "Topographia Westphaliae" von Matthäus Merian bzw. seinen Erben (Frankfurt a. M., erstmal 1647 erschienen). Auf Papier aufgeklebt
Ryh 5204 : 41 A

10698 Hoia. – [Frankfurt a. M.] : [Merian], [erstmal 1647]. – 1 Ansicht : Kupferdruck ; 9 x 16 cm. – (Topographia Westphaliae)
Titel oben Mitte, Wappen (leer) oben links. Ursprungswerk: "Topographia Westphaliae" von Matthäus Merian bzw. seinen Erben (Frankfurt a. M., erstmal 1647 erschienen). Auf Papier aufgeklebt
Ryh 5204 : 41 B

10699 Neuhaus. – [Frankfurt a. M.] : [Merian], [erstmal 1647]. – 1 Ansicht : Kupferdruck ; 9 x 15 cm. – (Topographia Westphaliae)
Titel oben Mitte, Wappen (leer) oben rechts. Ursprungswerk: "Topographia Westphaliae" von Matthäus Merian bzw. seinen Erben (Frankfurt a. M., erstmal 1647 erschienen). Auf Papier aufgeklebt
Ryh 5204 : 41 C

10700 Wilshausen. – [Frankfurt a. M.] : [Merian], [erstmal 1647]. – 1 Ansicht : Kupferdruck ; 11 x 17 cm. – (Topographia Westphaliae)
Titel oben Mitte, Wappen (leer) oben links. Ursprungswerk: "Topographia Westphaliae" von Matthäus Merian bzw. seinen Erben (Frankfurt a. M., erstmal 1647 erschienen). Auf Papier aufgeklebt
Ryh 5204 : 41 D

10701 Stoltenau. – [Frankfurt a. M.] : [Merian], [erstmal 1647]. – 1 Ansicht : Kupferdruck ; 9 x 17 cm. – (Topographia Westphaliae)

Titel oben Mitte, Wappen (leer) oben rechts. Ursprungswerk: "Topographia Westphaliae" von Matthäus Merian bzw. seinen Erben (Frankfurt a. M., erstmal 1647 erschienen). Auf Papier aufgeklebt
Ryh 5204 : 41 E

10702 Dieffolt. – [Frankfurt a. M.] : [Merian], [erstmal 1647]. – 1 Ansicht : Kupferdruck ; 9 x 18 cm. – (Topographia Westphaliae)
Titel oben Mitte. Ursprungswerk: "Topographia Westphaliae" von Matthäus Merian bzw. seinen Erben (Frankfurt a. M., erstmal 1647 erschienen). Auf Papier aufgeklebt
Ryh 5204 : 41 F

10703 Leuenfohr. – [Frankfurt a. M.] : [Merian], [erstmal 1647]. – 1 Ansicht : Kupferdruck ; 9 x 17 cm. – (Topographia Westphaliae)
Titel oben Mitte, Wappen (leer) oben rechts. Ursprungswerk: "Topographia Westphaliae" von Matthäus Merian bzw. seinen Erben (Frankfurt a. M., erstmal 1647 erschienen). Auf Papier aufgeklebt
Ryh 5204 : 41 G

10704 Nienbourg une des forteresses de l'electorat de Hanover capitale du comté de Hoya / Theresze Martinet scu. ; [Kartusche:] Theresze Martinet inv. – A Paris : chez le Rouge ing: geog: du roy ruë des g.ds Augustins, 1757. – 1 Plan : Kupferdruck ; 47 x 55 cm
Koloriert
Ryh 5204 : 42

10705 Delineatio ichnographica Nienburgi ad Visurgim comitatus Hoyensis metropolis munitissimæ serenissimo electori Brunsuico-Luneburgensi subjectæ = Nienburg die churf. braunschweig-lüneburg. Stadt und Vestung in der Grafschaft Hoya : cum priv. s. vicariat. in partibus Rheni, Suev. et Franc. juris / sumtibus et stilo Matthæi Seutteri, s. c. m. geogr. – Aug. Vind. [Augsburg] : [M. Seutter], [zwischen 1740 und 1760]. – 1 Plan : Kupferdruck ; 48 x 56 cm
Titelkartusche oben links, Legenden oben Mitte und unten links, Massstabsleisten unten Mitte. Koloriert
Ryh 5204 : 43

10706 Staden. – [Köln] : [s.n.], [1598]. – 1 Vogelschauplan : Kupferdruck ; 39 x 50 cm. – (Civitates orbis terrarum ; Teil 5, 40)
Titel- und Wappenkartusche, Legendenkartusche unten rechts. Lateinischer Text ("Stada.") auf der Kartenrückseite. Osten oben. Seitennummer (Rückseite): "40". Ursprungswerk: "Civitates orbis terrarum" von Georg Braun und Frans Hogenberg, fünfter Teil (Lateinische Ausgabe. – Köln, 1598)
Ryh 5204 : 45

10707 Stada. – [Frankfurt a. M.] : [Matthäus Merians Erben], [erstmal 1653]. – 1 Vogelschauplan : Kupferdruck ; 21 x 32 cm. – (Topographia Saxoniae inferioris)
Titel oben Mitte, Legende oben rechts. Ursprungswerk: "Topographia Saxoniae inferioris, das ist Beschreibung der vornehmsten Stätte ..." (Frankfurt a.M. : M. Merians Erben, erstmal 1653). Auf Papier aufgeklebt
Ryh 5204 : 46

10708 Stada. – [Amsterdam] : [Covens et Mortier], [zwischen 1721 und 1778]. – 1 Vogelschauplan : Kupferdruck ; 40 x 51 cm
Titel und Wappenkartusche oben Mitte, Legende unten links. Handschriftlicher Vermerk auf der Rückseite: "... von Covens"
Ryh 5204 : 47

10709 Statt Verden. – [Frankfurt a. M.] : [Matthäus Merians Erben], [erstmal 1653]. – 1 Ansicht : Kupferdruck ; 24 x 32 cm. – (Topographia Saxoniae inferioris)

Titel und Wappen oben Mitte, Legende oben rechts. Ursprungswerk: "Topographia Saxoniae inferioris, das ist Beschreibung der vornehmsten Städte ..." (Frankfurt a.M. : M. Merians Erben, erstmal 1653). Auf Papier aufgeklebt **Ryh 5204 : 49**

10710 Eigentliche Abbildung des grefl. Hauses und Vestung Bremer Förde / Erich Jönson delineavit. – [Frankfurt a. M.] : [Matthäus Merians Erben], [erstmal 1653]. – 1 Vogelschauplan : Kupferdruck ; 29 x 36 cm. – (Topographia Saxoniae inferioris)

Widmung unten rechts ("Dem hochgeborenen Graffen vnd Herrn, Herrn Carolo Gustavo Wrangeln, ... dediciret vnd offeriret dieses Kupfer unterthänigst Matheus Merian"). Titel und Legende oben rechts, Wappenkartusche oben links. Ursprungswerk: "Topographia Saxoniae inferioris, das ist Beschreibung der vornehmsten Städte ..." (Frankfurt a.M. : M. Merians Erben, erstmal 1653). Auf Papier aufgeklebt **Ryh 5204 : 50**

10711 Ratzenbvrck / Gerdt Hane. – [Köln] : [s.n.], 1588. – 1 Vogelschauplan : Kupferdruck ; 33 x 40 cm. – (Civitates orbis terrarum ; Teil 5, 43)

Titel oben Mitte, Wappen oben links, Mitte und rechts. Lateinischer Text ("Razebvrgvm.") auf der Kartenrückseite. Seitennummer (Rückseite): "43." (handschriftlich). Ursprungswerk: "Civitates orbis terrarum" von Georg Braun und Frans Hogenberg, fünfter Teil (Lateinische Ausgabe. – Köln, 1598) **Ryh 5204 : 54**

10712 Ratzebourg, ville d'Allemagne, du cercle de la Basse Saxe, et du duché de Lauenbourg : située dans un lac, a 54. degrez 6. minutes de latitude et a 30. degrez 45. minutes de longitude. – [Paris] : [Nicolas de Fer], [um 1700]. – 1 Plan : Kupferdruck ; 23 x 29 cm

Titel und Erläuterungen oben rechts. Handschriftlicher Vermerk auf dem Registerblatt des Sammelbandes: "von de Fer" **Ryh 5204 : 55 A**

10713 Grundriss der Stadt Braunschweig / A. A. Beck f. – [S.l.] : [s.n.], 1770. – 1 Plan : Kupferdruck ; 20 x 22 cm

Legende links und rechts. Westen oben **Ryh 5204 : 55 B**

10714 Pertinente afbeelding van de stad en vestingh Ratzenburgh, door zyn kooninghlycke majesteýt van Denemarcken den 21 augusti 1693. begonnen te bombardeeren. – Tot Amsterdam : uýt gegeven by I. Covens en C. Mortier boekverkoopers, [zwischen 1721 und 1778]. – 1 Plan : Kupferdruck ; 32 x 37 cm

Titelkartusche unten rechts **Ryh 5204 : 56**

10715 Brvnopolis vvlgo Brvnsvicvm, Bravnschwich. vrbs maxima, vniversæ Saxoniae metropolis. Lvnebvrgvm, nobilis Saxoniae vrbs, salinis celeberrima. Brema. Aldenbvrgvm holsatiæ : cum priuilegio. – [Köln] : [s.n.], [zwischen 1572 und 1624]. – 4 Ansichten auf 1 Blatt : Kupferdruck ; zus. 34 x 48 cm. – (Civitates orbis terrarum ; Teil 1, 23)

Oben: "Brvnopolis ..." (11 x 47 cm), Mitte: "Lvnebvrgvm ..." (10 x 47 cm), unten links: "Brema." (11 x 23 cm), unten rechts: "Aldenbvrgvm holsatiæ" (11 x 23 cm). Lateinischer Text

("Brvnsvicvm.", "Lvnebvrgvm.", "Brema.", "Oldenbvrgvm.") auf der Kartenrückseite. Die Ansicht Oldenburg (Holstein) ist in Wirklichkeit eine Abbildung von Stade. Seitennummer (Rückseite): "23". Ursprungswerk: "Civitates orbis terrarum" von Georg Braun und Frans Hogenberg, erster Teil (Lateinische Ausgabe. – Köln, erstmal 1572) **Ryh 5204 : 59**

10716 Prospecte des Hartzwalds nebst accurater Vorstellung der auf selbigem gebräuchlichen Bergwerks-Machinen Ertz- und Præge-Arbeiten, = Prospectus Herciniensis : cum p. s. c. m. / als ein Anhang zur geographischen Chartre des Hartzwalds heraus gegeben von Homæn[n]ischen Erben. – [Nürnberg] : [Homännische Erben], [nach 1730]. – 1 Blatt : Kupferdruck ; 48 x 58 cm

3 Ansichten in der Mitte: "Prospect von Cellerfeldt" (6 x 28 cm), "Clausthal. Bergstädter Zug" (10 x 28 cm), "Die Gegend um Wildeman auf dem Hartz" (18 x 28 cm). Bildliche Darstellungen links und rechts (je 48 x 15 cm), Titel und Legende oben Mitte. Koloriert. Auf Papier aufgeklebt **Ryh 5204 : 60**

10.9.5 Niedersachsen (Pläne und Ansichten) • Lower Saxony (plans and views)

Zur Fortsetzung vorgesehener Band • Volume to be continued **[Ryh 5205]**

10.9.6 Magdeburg, Halberstadt, Hildesheim • Magdeburg, Halberstadt, Hildesheim

10717 Saxonia inferior cis-albina : Magdeburg, Halberstadt, Hildesheim : Karten. – [Versch. Orte], 1633–1794. – 33 Kt. (in Sammelband) ; 54 cm

Systematische Gliederung nach Ryhiner: Kap. 10 (Germania), Sektion 9 (Saxonia inferior vel Germania saxonica inferior), Bd. 6 **Ryh 5206**

10718 Archiepiscopatus Maghdebvrgensis, et Anhaltinvs dvcatvs ; cum terris adjacentibus. – [Ca. 1:670000]. – Amsterodami : Guiljelmus Blaeuw excud., [1647]. – 1 Karte : Kupferdruck ; 36 x 48 cm. – (Novvs Atlas, das ist Weltbeschreibung. [Erster Teil])

Deutscher Text auf der Kartenrückseite ("Das Ertzbischothumb Magdenburg sampt den dabey gelegenen Orthen."). Titelkartusche unten links, Massstabsleisten unten rechts. Seitennummern (Rückseite): "8" (oben), "Teutschlandt." und "G" (unten). Ursprungswerk: 1. Teil des "Novus Atlas" hrsg. von Willem und Joan Blaeu (Deutsche Ausgabe. – Amsterdam, 1647). Koloriert **Ryh 5206 : 1**

10719 Archiepiscopatus Maghdebvrgensis, et Anhaltinvs dvcatvs ; cum terris adjacentibus / sculpserunt E. S. Hamersveldt et S. Rogeri. – [Ca. 1:670000]. – Amstelodami [Amsterdam] : apud Joannem Janssonium, [zwischen 1630 und 1690]. – 1 Karte : Kupferdruck ; 36 x 47 cm

Titelkartusche unten links, Massstabskartusche unten rechts. Koloriert **Ryh 5206 : 2**

10720 Principatus Anhaltinus et Magdeburgensis archiepiscopatus. – [Ca. 1:380000]. – Amstelodami [Amsterdam] : sumptibus Ioannis Ianssonii, [um 1680]. –

1 Karte : Kupferdruck ; 37 x 47 cm. – (Joannis Janssonii novus atlas)
Titelkartusche unten links, Massstabkartusche oben links. Osten oben. Ursprungswerk: "Joannis Janssonii novus atlas", Bd. 1 (Amsterdam, erschienen um 1680). Koloriert. Auf Papier aufgeklebt
Ryh 5206 : 4

10721 Principatus Anhaltinus et Magdeburgensis archiepiscopatus. – [Ca. 1:390000]. – [Oxford] : apud Janssonio-Waesbergios Mosem Pitt et Stephanum Swart, [1681]. – 1 Karte : Kupferdruck ; 37 x 46 cm. – (The English Atlas ; [vol. 2], no. 14)
Titelkartusche unten links, Massstabkartusche oben links. Osten oben. Numerierung oben rechts: "XIII". Ursprungswerk: "The English Atlas" hrsg. von M. Pitt, S. Swart und J. Janssonius van Waesbergen (Oxford, 1680–1683). Koloriert. Auf Papier aufgeklebt
Ryh 5206 : 5

10722 Principatus Anhaltinus et Magdeburgensis archiepiscopatus : c. p. – [Ca. 1:390000]. – Prostant Amstelaedami [Amsterdam] : apud Petr: Schenk et Gerard. Valk, [nach 1686]. – 1 Karte : Kupferdruck ; 37 x 46 cm
Titelkartusche unten links, Massstabkartusche oben links. Osten oben. Koloriert
Ryh 5206 : 6

10723 Geographische Chartre des Hertzogthums Magdeburg und Halle nebst etlichen angränzende Orthen und Fürstenthume : mit königl. und chürfürstl. sachss. Privel. / gestochen von P. Schenk iun. in Amsterdam. – [Ca. 1:310000]. – Amsterdam : [s.n.], [nach 1750]. – 1 Karte : Kupferdruck ; 51 x 40 cm
Titelkartusche oben links, Legende links und rechts. Koloriert
Ryh 5206 : 8

10724 Ducatus Magdeburgensis et Halensis cum finitimis delineatio geographica : cum priv. s. reg. polon. et elect. saxon. / curante Matthæo Seuttero geographo cæsar. aug. vindel. ; Tob. Conr. Lotter sc. – [Ca. 1:310000]. – In Augsburg : anjezo im Verlag bey Tobias Conrad Lotter Geogr., [nach 1758]. – 1 Karte : Kupferdruck ; 49 x 42 cm
Ortsregister links und rechts, Titelkartusche oben links. Koloriert
Ryh 5206 : 9

10725 Duché de Magdebourg et Halle : a. p. du roy. – [Ca. 1:320000]. – A Paris : chez le Rouge ing: géog: du roy rué des grands Augustins, 1757. – 1 Karte : Kupferdruck ; 50 x 43 cm
Koloriert
Ryh 5206 : 10

10726 Saxonix tractus ducatum Magdeburgensem cum suo circulo Salico princ: Anhaltinum Halberstadiensem finitimarumq[ue] regionum electoratus nempe Brandenburg: Saxonix ducatus Brunsvicensis etc. partes ostendens : cum privilegio s. c. m. / editus a Ioh: Baptist: Homan[n]i s. c. m. geog. filio. – [Ca. 1:370000]. – Noribergæ [Nürnberg] : [Homann], [zwischen 1724 und 1730]. – 1 Karte : Kupferdruck ; 46 x 52 cm
Ansicht oben links ("Magdeburg", 9 x 22 cm). Titelkartusche unten links, Massstabkartusche unten rechts. Koloriert
Ryh 5206 : 12

10727 Saxonix tractus ducatum Magdeburgensem cum suo circulo Salico princ: Anhaltinum Halberstadiensem finitimarumq[ue] regionum electoratus nempe Brandenburg: Saxonix ducatus Brunsvicensis etc. partes ostendens / editus a Ioh: Baptist: Homan[n]i s. c. m. geog. filio. – [Ca. 1:370000]. – Noribergæ [Nürnberg] : [Homann], [zwischen 1724 und 1730]. – 1 Karte : Kupferdruck ; 46 x 53 cm
Ansicht oben links ("Magdeburg", 9 x 23 cm). Titelkartusche unten links, Massstabkartusche unten rechts. Koloriert
Ryh 5206 : 13

10728 Le duché de Magdebourg avec le cercle de Saal, la principauté de Halberstad, d'Anhalt et les païs voisins, sçavoir l'electorat de Brandebourg et de Saxe, le duché de Brunswick [et]c. – [Ca. 1:380000]. – A Amsterdam : chez Covens et Mortier, [zwischen 1721 und 1778]. – 1 Karte : Kupferdruck ; 44 x 51 cm
Ansicht oben links ("Magdebourg", 9 x 22 cm). Koloriert
Ryh 5206 : 14

10729 Magdeburg nebst der Grafschaft Mansfeld. – [Ca. 1:730000]. – [Hamburg] : [Carl Ernst Bohn], [1793]. – 1 Karte : Kupferdruck ; 21 x 17 cm. – (Atlas von den Königlich-Preussischen Staaten ; 3)
Titel, Legende und Massstabsleiste oben links. Numerierung oben rechts: "No: III.". Ursprungswerk: "Atlas von den Königlich-Preussischen Staaten" von D. F. Sotzmann (Hamburg : Carl Ernst Bohn, 1793). Koloriert. Auf der Rückseite von "Das Herzogthum Magdeburg, ..." von F. L. Gusesfeld (Nürnberg, 1784) aufgeklebt
Ryh 5206 : 15 A

10730 Das Herzogthum Magdeburg, nach seiner jezigen Abtheilung nebst der Grafschaft Mansfeld, magdeburgischer Hoheit : mit kayserl. allergn. Freyheit = Carte géographique, contenant le duche de Magdebourg, selon ses divisions modernes en cercles, avec la partie de la comté de Mansfeld, appartenant au dit duché / entworfen von F. L. Gusesfeld und herausgegeben durch die Homännischen Erben ; I. M. Schmidt sc. – [Ca. 1:300000]. – Zu Nürnberg : Homännische Erben, a.o. 1784. – 1 Karte : Kupferdruck ; 57 x 43 cm
Nullmeridian: Ferro. Koloriert
Ryh 5206 : 15 B

10731 Episcopatus Halberstadensis descriptio nova / Paullus de Zetter fe. – [Ca. 1:400000]. – Amstelodami [Amsterdam] : apud Ioannem Janssonium, [um 1680]. – 1 Karte : Kupferdruck ; 37 x 50 cm. – (Joannis Janssonii novus atlas)
Titelkartusche unten rechts, Massstabkartusche unten links. Ursprungswerk: "Joannis Janssonii novus atlas", Bd. 1 (Amsterdam, um 1680). Koloriert. Auf Papier aufgeklebt
Ryh 5206 : 32

10732 Episcopatus Halberstadensis descriptio nova. – [Ca. 1:410000]. – Excusa Noribergæ [Nürnberg] : â Davide Funcke, [zwischen 1680 und 1705]. – 1 Karte : Kupferdruck ; 41 x 51 cm
Titelkartusche unten rechts, Massstabkartusche unten links. Koloriert
Ryh 5206 : 35

10733 Tabula geographica principatus Halberstadiensis abbatix Quedlingburg, comitatus Wernigerod, ad statum novissimum revocata / per Chr. Adolph Dingelsted. – [Ca.

1:180000]. – Amstelodami vulgo de Ness [Amsterdam] : ex officina Petri Schenkii, [nach 1750]. – 1 Karte : Kupferdruck ; 49 x 57 cm
Titelkartusche oben rechts, Legenden- und Massstabskartusche unten links. Koloriert **Ryh 5206 : 36**

10734 Principatus Halberstadiensis, abbat: Quedlingburgens. cum comitatu Wernigerodano, : cum privilegio reg. poloniæ et elector: saxon. / ad hodiernum verum statum ex acta prodiit ex officina geogr. Matthæi Seutteri, geographi cæsar: ; Tob. Conr. Lotter sc. – [Ca. 1:180000]. – Aug. Vindel. [Augsburg] : [Matthäus Seutter], [zwischen 1730 und 1760]. – 1 Karte : Kupferdruck ; 48 x 56 cm
Titelkartusche oben rechts, Legenden- und Massstabskartusche unten links. Koloriert **Ryh 5206 : 37**

10735 Principatus Halberstadiensis, abbat: Quedlingburgens. cum comitatu Wernigerodano, : cum privilegio reg. poloniæ et elector: saxon. / ad hodiernum verum statum ex acta prodiit ex officina geogr. Matthæi Seutteri, geographi cæsar: ; Tob. Conr. Lotter sc. – [Ca. 1:180000]. – In Augsb[urg] : anjezo im Verlag bey Tob: Conr: Lotter Geogr., [nach 1758]. – 1 Karte : Kupferdruck ; 48 x 56 cm
Titelkartusche oben rechts, Legenden- und Massstabskartusche unten links. Koloriert **Ryh 5206 : 38**

10736 Mappa specialis principatvs Halberstadiensis : una cum unitis cum eo terris comitatvs Reinstein et dynastiae Derenbvr̄g, repræsentans simul abbatiam Qvedlingbvr̄g [et] comitat. Wernigerode, nec non conterminum principat. Blanckenbvr̄g, herciniam Anhaltinam et dynastiam Schaven = Carte de la principauté de Halberstadt / delincata primum à G. Hier. Riese architect. milit. borussico et architecto provinciali halberstadiensi ; dein correctior reddita à Tobia Majero, societ. cosmogr. sodali ; curantibus Homannianis Heredibus. – [Ca. 1:170000]. – Norimbergæ [Nürnberg] : [Homännische Erben], a. 1750. – 1 Karte : Kupferdruck ; 44 x 53 cm
Koloriert **Ryh 5206 : 39**

10737 Carte particuliere de la principauté de Halberstat contenant la comté de Reinstein, la seigneurie de Derenbourg, l'abbaye de Quedelinbourg, la comté de Wernigerode, et de la principauté limitrophe de Blankenbourg, de celle d'Anhalt, et de la seigneurie de Schauen / par G. Gerome Riese prussi: ingenieur et archit. de la prov. de Halberstat, corrigée par Tobias Mayer memb. de la Societ: de cosmogr: – [Ca. 1:170000]. – A Amsterdam : chez Covens et Mortier, [zwischen 1721 und 1778]. – 1 Karte : Kupferdruck ; 44 x 53 cm
Titelkartusche oben rechts, Massstabs- und Legendenkartusche unten links. Koloriert **Ryh 5206 : 40**

10738 Carte particuliere de la principauté de Halberstadt, le comté de Reinstein, la seigneurie de Derenburg, l'abbaye de Quedlinbourg le comté de Wernigerode [et] la principauté de Blankenbourg : a. p. d. r. / Baisier sculp. – [Ca. 1:170000]. – A Paris : chez le Rouge géog. du roy rüe

des grands Augustins, 1757. – 1 Karte : Kupferdruck ; 43 x 53 cm
Titelvariante und Erläuterungen oben: "La principauté de Halberstadt eveché secularisé en 1648. par la paix de Munster ...".
Koloriert **Ryh 5206 : 41**

10739 Karte vom Fürstenthum Halberstadt, den Grafschaften Wernigerode u: Hohenstein und der Abtey Quedlinburg / bearbeitet und mit königl: preuss: allergnädigster Freyheit und Approbation der Königl: Academie der Wissenschaften zu Berlin herausgegeben durch A. F. Treuer ; gestochen von Carl Jæck Berlin ; [Titelkartusche:] Rosenberg inv: et del:, Jaeck sculp. – [Ca. 1:200000]. – [Berlin] : [s.n.], 1788. – 1 Karte : Kupferdruck ; 64 x 46 cm
Koloriert. Stempel unten rechts: "A. F. T." **Ryh 5206 : 42**

10740 Halberstadt nebst den Grafschaften Wernigerode und Hohenstein und der Abtey Quedlinburg. – [Ca. 1:500000]. – [Hamburg] : [Carl Ernst Bohn], [1793]. – 1 Karte : Kupferdruck ; 21 x 15 cm. – (Atlas von den Königlich-Preussischen Staaten ; 4)
Titel und Legende unten rechts, Massstabsleiste und Legende oben links. Numerierung oben rechts: "No IV.". Ursprungswerk: "Atlas von den Königlich-Preussischen Staaten" von D. F. Sotzmann (Hamburg : Carl Ernst Bohn, 1793). Koloriert. Auf der Rückseite von "Karte vom Fürstenthum Halberstadt, ..." von A. F. Treuer (Berlin, 1794) aufgeklebt **Ryh 5206 : 43 A**

10741 Karte vom Fürstenthum Halberstadt, den Grafschaften Wernigerode u: Hohenstein und der Abtey Quedlinburg / bearbeitet und mit königl: preuss: allergnädigster Freyheit und Approbation der Königl: Academie der Wissenschaften zu Berlin herausgegeben durch A. F. Treuer 1788 ; gestochen von Carl Jæck Berlin 1788 ; [Titelkartusche:] Rosenberg inv: et del:, Jaeck sculp. – Im Jahr 1794 verbessert und in Special Creise abgetheilt / durch C. L. v. Oesfeld. – [Ca. 1:200000]. – Berlin : im Verlage bey Simon Schropp et Comp., 1794. – 1 Karte : Kupferdruck ; 64 x 46 cm
Koloriert **Ryh 5206 : 43 B**

10742 Comitatus Hohnstein nec non dynastiarvm Lohra et Klettenberg geographica delineatio : ex originali avthentico desumta, viarumque et postarum cursibus locupletata / studio Homannianorum Heredum. – [Ca. 1:100000]. – [Nürnberg] : [Homännische Erben], A. 1761. – 1 Karte : Kupferdruck ; 44 x 49 cm
Nullmeridian: Ferro. Koloriert **Ryh 5206 : 50**

10743 Episcopatus Hildesiensis descriptio novissima / authore Ioanne Gigante D. med. et math. – [Ca. 1:310000]. – Amstelodami [Amsterdam] : excudebat Ioannes Ianssonius, [1633]. – 1 Karte : Kupferdruck ; 40 x 43 cm. – (Atlas ou representation du monde universel, et des parties d'icelui)
Titel- und Massstabskartusche unten rechts, Wappen oben links. Französischer Text auf der Kartenrückseite ("L'evesché de Hildesheim en la Saxe inferieure."). Seitennumerierung (Rückseite): "469" und "472" (oben), "Ccccc 2" (unten). Ursprungswerk: "Atlas ou representation du monde universel, et des parties d'icelui" von G.

Mercator und J. Hondius (Amsterdam : H. Hondius, 1633).

Koloriert **Ryh 5206 : 51**

10744 *Episcopatus Hildesiensis descriptio novissima / authore Ioanne Gigante D. med. et math.* – [Ca. 1:320000]. – [Amsterdam] : [Blau], [1647]. – 1 Karte : Kupferdruck ; 40 x 48 cm. – (Novvs Atlas, das ist Weltbeschreibung. [Erster Teil])

Titel- und Massstabskartusche unten rechts, Wappen oben links. Deutscher Text auf der Kartenrückseite ("Das Bischthumb Hildesheim."). Seitennummern (Rückseite): "10" (oben) und "J" (unten). Ursprungswerk: 1. Teil des "Novus Atlas" hrsg. von Willem und Joan Blau (Deutsche Ausgabe. – Amsterdam, 1647). Koloriert **Ryh 5206 : 52**

10745 *Episcopatus Hildesiensis descriptio novissima / authore Ioanne Gigante D. med. et math.* – [Ca. 1:310000]. – [Amsterdam] : apud G. Valk et P. Schenk, [zwischen 1670 und 1690]. – 1 Karte : Kupferdruck ; 40 x 43 cm

Titel- und Massstabskartusche unten rechts, Wappen oben links. Koloriert **Ryh 5206 : 53**

10746 *Episcopatus Hildesiensis descriptio novissima.* – [Ca. 1:430000]. – [Frankfurt a. M.] : [Matthäus Merians Erben], [erstmal 1653]. – 1 Karte : Kupferdruck ; 29 x 31 cm. – (Topographia Saxoniae inferioris)

Titel- und Massstabskartusche unten rechts, Wappen oben links. Ursprungswerk: "Topographia Saxoniae inferioris, das ist Beschreibung der vornehmsten Städte ..." (Frankfurt a.M. : M. Merians Erben, erstmal 1653). Auf Papier aufgeklebt

Ryh 5206 : 54

10747 *Episcopatus Hildesiensis nec non vicinorum statuum delineatio geographica / per Gerhard Iust. Arenholdum hildesiensem iur. et math. stud. ; opera hæred. Ioh. Baptist Homanni s. c. m. geographi.* – [Ca. 1:290000]. – Norimbergæ [Nürnberg] : [Homännische Erben], [nach 1730]. – 1 Karte : Kupferdruck ; 47 x 55 cm. Stadtplan unten links ("Ichnographia Hildesiæ", 8 x 11 cm), Stadtansicht unten Mitte ("Scenographia urbis Hildesiæ ab occidente", 6 x 20 cm). Titelkartusche und Massstabsleisten unten rechts, Legende oben rechts. Koloriert. Auf Papier aufgeklebt

Ryh 5206 : 56

10748 *Episcopatus Hildesiensis cum adjacentibus provinciis ac statibus mappa geographica repræsentatus : cum privil. Sac. Rom. Imp. vicariat. / studio et impensis Matthæi Seutteri geogr. cæs. et chalc.* – [Ca. 1:290000]. – [Augsburg] : [Matthäus Seutter], [zwischen 1740 und 1760]. – 1 Karte : Kupferdruck ; 47 x 54 cm

Titelkartusche unten rechts, Massstabs- und Legendenkartusche unten links. Koloriert **Ryh 5206 : 57**

10749 *Episcopatus Hildesiensis cum adjacentibus provinciis ac statibus mappa geographica repræsentatus : cum privil. Sac. Rom. Imp. vicariat. / studio et impensis Tob. Conradi Lotter geographi.* – [Ca. 1:290000]. – [Augsburg] : [Tobias Konrad Lotter], [nach 1758]. – 1 Karte : Kupferdruck ; 47 x 55 cm

Titelkartusche unten rechts, Massstabs- und Legendenkartusche unten links. Koloriert **Ryh 5206 : 58**

10750 *L'evêché de Hildesheim : traduit de l'allemand.* – [Ca. 1:290000]. – A Paris : chez le Rouge ing.r geographe rue des grands Augustins, 1757. – 1 Karte : Kupferdruck ; 46 x 54 cm

Titel unten links, Massstabsleisten unten rechts. Koloriert

Ryh 5206 : 59

10.9.7 Magdeburg, Halberstadt, Hildesheim (Pläne und Ansichten) • Magdeburg, Halberstadt, Hildesheim (plans and views)

10751 *Saxonia inferior cis-albina : Pläne und Prospekte.* – [Versch. Orte], ca. 1572–ca. 1800. – 53 Kt. (in Sammelband) ; 54 cm

Systematische Gliederung nach Ryhiner: Kap. 10 (Germania), Sektion 9 (Saxonia inferior vel Germania saxonica inferior), Bd. 7 **Ryh 5207**

10752 *Magdeburgvm. : cum priuilegio.* – [Köln] : [s.n.], [zwischen 1572 und 1624]. – 1 Vogelschauplan : Kupferdruck ; 32 x 43 cm. – (Civitates orbis terrarum ; Teil 1, 30)

Erläuterungen unten links: "Magdeburgvm, a venere qvæ hic qvondam colebatvr Parthenopolis dicta, ...". Ursprungswerk: "Civitates orbis terrarum" von Georg Braun und Frans Hogenberg, erster Teil (Lateinische Ausgabe. – Köln, erstmal 1572). Auf Papier aufgeklebt **Ryh 5207 : 1**

10753 *Magdeburgvm in flore.* – [Frankfurt a. M.] : [Matthäus Merians Erben], [erstmal 1653]. – 1 Ansicht auf 2 Blättern : Kupferdruck ; 15 x 54 cm. – (Topographia Saxoniae inferioris)

Titel oben Mitte, Wappen und Legende oben links und rechts. Ursprungswerk: "Topographia Saxoniae inferioris, das ist Beschreibung der vornehmsten Städte ..." (Frankfurt a.M. : M. Merians Erben, erstmal 1653). Auf Papier aufgeklebt

Ryh 5207 : 2 A

10754 *Magdeburg.* – [Frankfurt a. M.] : [Matthäus Merian], [erstmal 1633]. – 1 Ansicht : Kupferdruck ; 20 x 36 cm. – (Theatrum Europaeum)

Titel, Legende und Wappen oben. Ursprungswerk: "Theatrum Europaeum" hrsg. von M. Merian, bzw. seinen Erben, Band 2 (Frankfurt, erstmal 1633). Auf Papier aufgeklebt **Ryh 5207 : 2 B**

10755 *Magdeburgum ducatus cognominis metropolis ad Albium, sub ditione regis borussiae, bene munitum ac florens emporium, in qvo tribunal provinciale, consistorium et camera constituta = Magdeburg die Haupt Statt eines Herzogthumss gleiches Nahmens, an der Elb, dem König in Preussen zuständig, eine wohlfortificierte und florisante Handel Statt, in welcher die magdeburgische Landes Regierung, Consistorium und*

Cam[m]er angelegt : cum gratia et privil. S. R. I. vicariatus, in partib[us] Rheni, Sveviae, et juris Franconici / operâ et cælo Matthæi Seutteri, chalc. augustani. – In Augsburg : anjezo im Verlag bey Tobias Conrad Lotter Geogr., [nach 1758]. – 1 Plan :

Kupferdruck ; 40 x 57 cm, Bildgrösse 50 x 57 cm. Stadtansicht unten Mitte ("Magdeburg", 10 x 38 cm), bildliche Darstellungen unten links und rechts. Titelkartusche oben links, Legende oben rechts. Plan koloriert **Ryh 5207 : 3**

10756 Magdebourg capitale du duché de même nom : une des fortes places du roy de Prusse a 24 lieues endea de Berlin : a. p. d. r. – A Paris : chez le Rouge ingenieur geographe du roy rué des grands Augustins, 1757. – 1 Plan : Kupferdruck ; 47 x 55 cm
Westen oben

Ryh 5207 : 4

10757 Salinae saxonicae = Hall in Sachsen / delineatum opera Johannis Mellingeri Halensis. Hildesheim / delineatum opera Johannis Mellingeri. – [Köln] : [s.n.], [1598]. – 2 Ansichten : Kupferdruck ; zus. 36 x 52 cm. – (Civitates orbis terrarum ; Teil 5, 48)
Oben: "Salinae saxonicae" (18 x 52 cm), unten: "Hildesheim" (17 x 52 cm). Titeltasche jeweils oben Mitte. Lateinischer Text ("Halla Saxonvm.", "Hildesheimvm.") auf der Rückseite. Seitennummer (Rückseite): "48." (handschriftlich). Ursprungswerk: "Civitates orbis terrarum" von Georg Braun und Frans Hogenberg, fünfter Teil (Lateinische Ausgabe. – Köln, 1598)

Ryh 5207 : 7

10758 Hall in Sachsen gegen Mitternacht. – [Frankfurt a. M.] : [Matthäus Merians Erben], [erstmal 1653]. – 1 Ansicht : Kupferdruck ; 14 x 38 cm. – (Topographia Saxoniae inferioris)
Titel oben Mitte, Legende oben links. Ursprungswerk: "Topographia Saxoniae inferioris, das ist Beschreibung der vornehmsten Städte ..." (Frankfurt a.M. : M. Merians Erben, erstmal 1653). Auf Papier aufgeklebt

Ryh 5207 : 8 A

10759 Hall in Sachsen gegen Mittag. – [Frankfurt a. M.] : [Matthäus Merians Erben], [erstmal 1653]. – 1 Ansicht : Kupferdruck ; 15 x 38 cm. – (Topographia Saxoniae inferioris)
Titel oben Mitte, Legende oben links. Ursprungswerk: "Topographia Saxoniae inferioris, das ist Beschreibung der vornehmsten Städte ..." (Frankfurt a.M. : M. Merians Erben, erstmal 1653). Auf Papier aufgeklebt

Ryh 5207 : 8 B

10760 Hall in Sachsen gegen Morgen. – [Frankfurt a. M.] : [Matthäus Merians Erben], [erstmal 1653]. – 1 Ansicht : Kupferdruck ; 13 x 38 cm. – (Topographia Saxoniae inferioris)
Titel oben Mitte, Legende oben links. Ursprungswerk: "Topographia Saxoniae inferioris, das ist Beschreibung der vornehmsten Städte ..." (Frankfurt a.M. : M. Merians Erben, erstmal 1653). Auf Papier aufgeklebt

Ryh 5207 : 9 A

10761 Hall in Sachsen gegen Abend. – [Frankfurt a. M.] : [Matthäus Merians Erben], [erstmal 1653]. – 1 Ansicht : Kupferdruck ; 16 x 38 cm. – (Topographia Saxoniae inferioris)
Titel oben Mitte, Legende oben links. Ursprungswerk: "Topographia Saxoniae inferioris, das ist Beschreibung der vornehmsten Städte ..." (Frankfurt a.M. : M. Merians Erben, erstmal 1653). Auf Papier aufgeklebt

Ryh 5207 : 9 B

10762 Darstellung des Grundrisses und Prospectes der königl. preussisch-magdeburgischen und des Saal-Crayses Haupt Stadt Halle / welcher daselbst auf Kosten und Verlag Iohann Baptistæ Homanns der röm. kays. Mai. Geographi und Mitglids der königl. preuss. Societät der Wissenschaftte[n], ist ausgemessen und geometrice verzeichnet worden von I. C. Homann der Medicin und Mathematic Studioso. – Zufinden in Nürnberg : bey dem

Authore, [zwischen 1724 und 1730]. – 1 Plan : Kupferdruck ; 32 x 58 cm, Bildgrösse 48 x 58 cm
Stadtansicht unten Mitte ("Prospect der Stadt Halle wie solche von Abend anzusehen", 10 x 26 cm, mit Legende), bildliche Darstellungen unten links und unten rechts. Widmungskartusche oben rechts ("Excellentissimo consultissimo nobilissimo[ue] Domino Dn. Christiano Wolffio ..."). Titel oben, Massstabsleisten und Legende Mitte rechts. Plan koloriert. Auf Papier aufgeklebt

Ryh 5207 : 10

10763 Hildesia. = Hildesheim. – [Frankfurt a. M.] : [Matthäus Merians Erben], [erstmal 1653]. – 1 Vogelschauplan : Kupferdruck ; 28 x 36 cm. – (Topographia Saxoniae inferioris)
Legende unten links. Ursprungswerk: "Topographia Saxoniae inferioris, das ist Beschreibung der vornehmsten Städte ..." (Frankfurt a.M. : M. Merians Erben, erstmal 1653). Auf Papier aufgeklebt

Ryh 5207 : 13

10764 Hildesia. = Hildesheim / Conr: Buno delineavit ; Casp: Merian fecit. – [Frankfurt a. M.] : [Matthäus Merians Erben], [erstmal 1653]. – 1 Ansicht auf 2 Blättern : Kupferdruck ; 24 x 64 cm. – (Topographia Saxoniae inferioris)
Titel oben Mitte, Legende unten. Ursprungswerk: "Topographia Saxoniae inferioris, das ist Beschreibung der vornehmsten Städte ..." (Frankfurt a.M. : M. Merians Erben, erstmal 1653). Auf Papier aufgeklebt

Ryh 5207 : 14

10765 Hildesia = Hildesheim. – Amstelodami [Amsterdam] : apud I. Cövens et C. Mortier, [zwischen 1721 und 1778]. – 1 Vogelschauplan : Kupferdruck ; 40 x 50 cm
Titel oben links und rechts, Wappen oben links, Legende unten links. Nordosten oben

Ryh 5207 : 15

10766 Grund=Riss der freyen nieder=sächsischen Creiss und bischöflichen Residenz Stadt Hildesheim, nebst dem Berg Flecken St Maurittii / gezeichnet von Iohan[n] Georg Wilhelm Wiehen ; verfertigt und verlegt von Tobias Conrad Lotter Geographo. – In Augsburg : Tobias Conrad Lotter, [nach 1758]. – 1 Plan : Kupferdruck ; 48 x 41 cm, Bildgrösse 48 x 57 cm
Titeltasche oben rechts, Wappenkartusche unten Mitte, Legenden rechts und links, sowie unten rechts. Plan koloriert

Ryh 5207 : 16

10767 Nobilis Saxoniae fl. Visurgis cum terris adjacentib. ab inclyta Brema ad ostium maris : c. p. / J. van Loon fecit. – [Ca. 1:180000]. – Prostant Amstelaedami [Amsterdam] : apud P. Schenk et G. Valk, [nach 1686]. – 1 Karte auf 2 Blättern : Kupferdruck ; 38 x 106 cm
Widmungskartusche unten rechts ("Magnificis, ... DD. coss. [et] senatorib[us] liberæ imperialis Bremæ ..."). Südwesten oben. Küste und Grenzen koloriert

Ryh 5207 : 21

10768 Nobilis Saxoniae fl. Visurgis cum terris adjacentib. ab inclyta Brema. ad ostium maris. – [Ca. 1:170000]. – [Frankfurt a. M.] : [Matthäus Merians Erben], [erstmal 1653]. – 1 Karte auf 2 Blättern : Kupferdruck ; 29 x 71 cm. – (Topographia Saxoniae inferioris)

Titelkartusche unten rechts, Legende oben links, Massstabsleiste unten links. Südwesten oben. Ursprungswerk: "Topographia Saxoniae inferioris, das ist Beschreibung der vornehmsten Städte ..." (Frankfurt a.M. : M. Merians Erben, erstmals 1653) **Ryh 5207 : 22**

10769 Prospect und Grundris der keiserl. freyen Reichs und Ansee Stadt Bremen samt ihrer Gegend : cum privilegio sac. caes. maejstatis / edirt durch Ioh. Bapt. Homann. – In Nürnberg : [Johann Baptist Homann], [zwischen 1702 und 1715]. – 1 Plan : Kupferdruck ; 35 x 57 cm, Bildgrösse 48 x 57 cm
Ansicht unten Mitte ("Die Stadt Bremen", 11 x 36 cm), bildliche Darstellungen unten links und unten rechts. Titel oben, Legende oben links. Plan koloriert. Auf Papier aufgeklebt **Ryh 5207 : 23**

10770 Brema vrbs hanseatici foederis ad Visvrgvm flv. valide mvnita mercimoniis dives et elegans. – [Köln] : [s.n.], [1598]. – 1 Vogelschauplan : Kupferdruck ; 36 x 49 cm. – (Civitates orbis terrarum ; Teil 5, 41)
Titelkartusche unten links, Titelvariante oben Mitte: "Brema.". Lateinischer Text ("Brema.") auf der Rückseite. Seitennummer (Rückseite): "41." (handschriftlich). Ursprungswerk: "Civitates orbis terrarum" von Georg Braun und Frans Hogenberg, fünfter Teil (Lateinische Ausgabe. – Köln, 1598) **Ryh 5207 : 24**

10771 Brema. – [Frankfurt a. M.] : [Matthäus Merians Erben], [erstmal 1653]. – 1 Vogelschauplan : Kupferdruck ; 28 x 36 cm. – (Topographia Saxoniae inferioris)
Titel oben Mitte, Wappen oben links, Legende unten links. Ursprungswerk: "Topographia Saxoniae inferioris, das ist Beschreibung der vornehmsten Städte ..." (Frankfurt a.M. : M. Merians Erben, erstmals 1653). Auf Papier aufgeklebt **Ryh 5207 : 25**

10772 Brema. – Te Amsterdam : by J. Covens en C. Mortier, [zwischen 1721 und 1778]. – 1 Vogelschauplan : Kupferdruck ; 40 x 50 cm
Titel oben Mitte, Wappen oben links, Legende unten rechts **Ryh 5207 : 26**

10773 Brema, S. rom. imp. civitas libera, : cum primariis aedificiis, plateis, foris templis = Grundriss des H: R. Reichs freyen Stadt Bremen / ichnographice delineata a Matthæo Seuttero, geogr. caesareo aug. vind. – In Augsburg : anjezo in Verlag bey Tobias Conrad Lotter Geogr, [nach 1758]. – 1 Plan : Kupferdruck ; 48 x 58 cm
Titel oben, Wappenkartusche oben links. Legenden oben rechts und unten. Koloriert **Ryh 5207 : 27**

10774 Allsleben. – [Frankfurt a. M.] : [Matthäus Merians Erben], [erstmal 1653]. – 1 Ansicht : Kupferdruck ; 14 x 35 cm. – (Topographia Saxoniae inferioris)
Titel oben Mitte. Ursprungswerk: "Topographia Saxoniae inferioris, das ist Beschreibung der vornehmsten Städte ..." (Frankfurt a.M. : M. Merians Erben, erstmals 1653). Auf Papier aufgeklebt **Ryh 5207 : 31 A**

10775 Statt Calbe an der Saal. – [Frankfurt a. M.] : [Matthäus Merians Erben], [erstmal 1653]. – 1 Ansicht : Kupferdruck ; 15 x 35 cm. – (Topographia Saxoniae inferioris)

Titel oben Mitte. Ursprungswerk: "Topographia Saxoniae inferioris, das ist Beschreibung der vornehmsten Städte ..." (Frankfurt a.M. : M. Merians Erben, erstmals 1653). Auf Papier aufgeklebt **Ryh 5207 : 31 B**

10776 Stättlein Frohsa. – [Frankfurt a. M.] : [Matthäus Merians Erben], [erstmal 1653]. – 1 Ansicht : Kupferdruck ; 12 x 33 cm. – (Topographia Saxoniae inferioris)
Titel oben Mitte. Ursprungswerk: "Topographia Saxoniae inferioris, das ist Beschreibung der vornehmsten Städte ..." (Frankfurt a.M. : M. Merians Erben, erstmals 1653). Auf Papier aufgeklebt **Ryh 5207 : 32 A**

10777 Stättlein vnd Ambt Hatmersleben. – [Frankfurt a. M.] : [Matthäus Merians Erben], [erstmal 1653]. – 1 Ansicht : Kupferdruck ; 14 x 33 cm. – (Topographia Saxoniae inferioris)
Titel oben Mitte. Ursprungswerk: "Topographia Saxoniae inferioris, das ist Beschreibung der vornehmsten Städte ..." (Frankfurt a.M. : M. Merians Erben, erstmals 1653). Auf Papier aufgeklebt **Ryh 5207 : 32 B**

10778 Neustatt Magdeburgk. – [Frankfurt a. M.] : [Matthäus Merians Erben], [erstmal 1653]. – 1 Ansicht : Kupferdruck ; 14 x 38 cm. – (Topographia Saxoniae inferioris)
Titel oben Mitte, Legende oben links. Ursprungswerk: "Topographia Saxoniae inferioris, das ist Beschreibung der vornehmsten Städte ..." (Frankfurt a.M. : M. Merians Erben, erstmals 1653). Auf Papier aufgeklebt **Ryh 5207 : 33 A**

10779 Rothenburgk an der Saale. – [Frankfurt a. M.] : [Matthäus Merians Erben], [erstmal 1653]. – 1 Ansicht : Kupferdruck ; 15 x 21 cm. – (Topographia Saxoniae inferioris)
Titel oben Mitte, Legende oben links. Ursprungswerk: "Topographia Saxoniae inferioris, das ist Beschreibung der vornehmsten Städte ..." (Frankfurt a.M. : M. Merians Erben, erstmals 1653). Auf Papier aufgeklebt **Ryh 5207 : 33 B**

10780 Hauss Trebnitz an der Saale. – [Frankfurt a. M.] : [Matthäus Merians Erben], [erstmal 1653]. – 1 Ansicht : Kupferdruck ; 15 x 16 cm. – (Topographia Saxoniae inferioris)
Titel oben Mitte, Legende oben links. Ursprungswerk: "Topographia Saxoniae inferioris, das ist Beschreibung der vornehmsten Städte ..." (Frankfurt a.M. : M. Merians Erben, erstmals 1653). Auf Papier aufgeklebt **Ryh 5207 : 33 C**

10781 Statt vnd Ambtt Wantzleben. – [Frankfurt a. M.] : [Matthäus Merians Erben], [erstmal 1653]. – 1 Ansicht : Kupferdruck ; 14 x 38 cm. – (Topographia Saxoniae inferioris)
Titel oben Mitte. Ursprungswerk: "Topographia Saxoniae inferioris, das ist Beschreibung der vornehmsten Städte ..." (Frankfurt a.M. : M. Merians Erben, erstmals 1653). Auf Papier aufgeklebt **Ryh 5207 : 34 A**

10782 Statt Schönebeck. – [Frankfurt a. M.] : [Matthäus Merians Erben], [erstmal 1653]. – 1 Ansicht : Kupferdruck ; 15 x 38 cm. – (Topographia Saxoniae inferioris)

Titel oben Mitte. Ursprungswerk: "Topographia Saxoniae inferioris, das ist Beschreibung der vornehmsten Städte ..." (Frankfurt a.M. : M. Merians Erben, erstmals 1653). Auf Papier aufgeklebt

Ryh 5207 : 34 B

10783 Stättlein Saltza / Casp. Merian fecit. – [Frankfurt a. M.] : [Matthäus Merians Erben], [erstmal 1653]. – 1 Ansicht : Kupferdruck ; 14 x 38 cm. – (Topographia Saxoniae inferioris)

Titel oben Mitte, Legende oben links. Ursprungswerk: "Topographia Saxoniae inferioris, das ist Beschreibung der vornehmsten Städte ..." (Frankfurt a.M. : M. Merians Erben, erstmals 1653). Auf Papier aufgeklebt

Ryh 5207 : 35 A

10784 Statt Stassfurth / Casp. Merian fecit. – [Frankfurt a. M.] : [Matthäus Merians Erben], [erstmal 1653]. – 1 Ansicht : Kupferdruck ; 15 x 38 cm. – (Topographia Saxoniae inferioris)

Titel oben Mitte, Legende unten Mitte. Ursprungswerk: "Topographia Saxoniae inferioris, das ist Beschreibung der vornehmsten Städte ..." (Frankfurt a.M. : M. Merians Erben, erstmals 1653). Auf Papier aufgeklebt

Ryh 5207 : 35 B

10785 Closter und Flecken Lamsspring im Stift Hildesheim. – [Frankfurt a. M.] : [Matthäus Merians Erben], [erstmal 1653]. – 1 Ansicht : Kupferdruck ; 20 x 32 cm. – (Topographia Saxoniae inferioris)

Titel und Wappen oben Mitte. Ursprungswerk: "Topographia Saxoniae inferioris, das ist Beschreibung der vornehmsten Städte ..." (Frankfurt a.M. : M. Merians Erben, erstmals 1653). Auf Papier aufgeklebt

Ryh 5207 : 36 A

10786 Stättlein Borelem im Stift Hildesheim. – [Frankfurt a. M.] : [Matthäus Merians Erben], [erstmal 1653]. – 1 Ansicht : Kupferdruck ; 20 x 32 cm. – (Topographia Saxoniae inferioris)

Titel oben Mitte. Ursprungswerk: "Topographia Saxoniae inferioris, das ist Beschreibung der vornehmsten Städte ..." (Frankfurt a.M. : M. Merians Erben, erstmals 1653). Auf Papier aufgeklebt

Ryh 5207 : 36 B

10787 Stättlein Wettien an der Saale / Casp. Merian fecit. – [Frankfurt a. M.] : [Matthäus Merians Erben], [erstmal 1653]. – 1 Ansicht : Kupferdruck ; 20 x 39 cm. – (Topographia Saxoniae inferioris)

Titel oben Mitte. Ursprungswerk: "Topographia Saxoniae inferioris, das ist Beschreibung der vornehmsten Städte ..." (Frankfurt a.M. : M. Merians Erben, erstmals 1653). Auf Papier aufgeklebt

Ryh 5207 : 37 A

10788 Giebichenstein / Casp. Merian fecit. – [Frankfurt a. M.] : [Matthäus Merians Erben], [erstmal 1653]. – 1 Ansicht : Kupferdruck ; 20 x 32 cm. – (Topographia Saxoniae inferioris)

Titel oben Mitte. Ursprungswerk: "Topographia Saxoniae inferioris, das ist Beschreibung der vornehmsten Städte ..." (Frankfurt a.M. : M. Merians Erben, erstmals 1653). Auf Papier aufgeklebt

Ryh 5207 : 37 B

10789 Steurwaldt churfürstl: Amtshaus im Stift Hildesheim. – [Frankfurt a. M.] : [Matthäus Merians Erben], [erstmal 1653]. – 1 Ansicht : Kupferdruck ; 9 x 18 cm. – (Topographia Saxoniae inferioris)

Titel oben Mitte. Ursprungswerk: "Topographia Saxoniae inferioris, das ist Beschreibung der vornehmsten Städte ..." (Frankfurt a.M. : M. Merians Erben, erstmals 1653). Auf Papier aufgeklebt

Ryh 5207 : 38 A

10790 Sthörlnburg Closter im Stift Halberstatt. – [Frankfurt a. M.] : [Matthäus Merians Erben], [erstmal 1653]. – 1 Ansicht : Kupferdruck ; 9 x 18 cm. – (Topographia Saxoniae inferioris)

Titel oben Mitte. Ursprungswerk: "Topographia Saxoniae inferioris, das ist Beschreibung der vornehmsten Städte ..." (Frankfurt a.M. : M. Merians Erben, erstmals 1653). Auf Papier aufgeklebt

Ryh 5207 : 38 B

10791 Closter Bergen. – [Frankfurt a. M.] : [Matthäus Merians Erben], [erstmal 1653]. – 1 Ansicht : Kupferdruck ; 10 x 17 cm. – (Topographia Saxoniae inferioris)

Titel und Wappen oben Mitte. Ursprungswerk: "Topographia Saxoniae inferioris, das ist Beschreibung der vornehmsten Städte ..." (Frankfurt a.M. : M. Merians Erben, erstmals 1653). Auf Papier aufgeklebt

Ryh 5207 : 38 C

10792 Das Hauss Behsen. – [Frankfurt a. M.] : [Matthäus Merians Erben], [erstmal 1653]. – 1 Ansicht : Kupferdruck ; 9 x 17 cm. – (Topographia Saxoniae inferioris)

Titel oben Mitte, Legende oben links. Ursprungswerk: "Topographia Saxoniae inferioris, das ist Beschreibung der vornehmsten Städte ..." (Frankfurt a.M. : M. Merians Erben, erstmals 1653). Auf Papier aufgeklebt

Ryh 5207 : 38 D

10793 Das Closter vnserer lieben Frauen in Magdeburg. – [Frankfurt a. M.] : [Matthäus Merians Erben], [erstmal 1653]. – 1 Ansicht : Kupferdruck ; 9 x 17 cm. – (Topographia Saxoniae inferioris)

Titel und Wappen oben Mitte, Legende oben links. Ursprungswerk: "Topographia Saxoniae inferioris, das ist Beschreibung der vornehmsten Städte ..." (Frankfurt a.M. : M. Merians Erben, erstmals 1653). Auf Papier aufgeklebt

Ryh 5207 : 38 E

10794 Sarstedt Stättlein im Stift Hildesheim wie solches nach dem Brandt aussiehet. – [Frankfurt a. M.] : [Matthäus Merians Erben], [erstmal 1653]. – 1 Ansicht : Kupferdruck ; 12 x 17 cm. – (Topographia Saxoniae inferioris)

Titel oben Mitte. Ursprungswerk: "Topographia Saxoniae inferioris, das ist Beschreibung der vornehmsten Städte ..." (Frankfurt a.M. : M. Merians Erben, erstmals 1653). Auf Papier aufgeklebt

Ryh 5207 : 38 F

10795 Marienburg Ambthaus im Stift Hildesheim. – [Frankfurt a. M.] : [Matthäus Merians Erben], [erstmal 1653]. – 1 Ansicht : Kupferdruck ; 13 x 18 cm. – (Topographia Saxoniae inferioris)

Titel oben Mitte, Legende oben links. Ursprungswerk: "Topographia Saxoniae inferioris, das ist Beschreibung der vornehmsten Städte ..." (Frankfurt a.M. : M. Merians Erben, erstmals 1653). Auf Papier aufgeklebt

Ryh 5207 : 38 G

10796 Prospect der Dom-Kirche St. Mauritii, wie auch des neuen Markts und Parade-Platzes zu Magdeburg. – [Berlin] : [Schleuen], [zwischen 1780 und 1800]. –

1 Ansicht : Kupferdruck ; 19 x 32 cm. – (Ansichtenserie Schleuen ; 59)

Titel und Legende unten. Numerierung oben rechts: "59". Gehört zu einer Ansichtenserie des Verlages Schleuen in Berlin (Ausgabe nach 1780) **Ryh 5207 : 39 A**

10797 Prospect des Stifts und Klosters Bergen bei Magdeburg. – [Berlin] : [Schleuen], [zwischen 1780 und 1800]. – 1 Ansicht : Kupferdruck ; 17 x 29 cm. – (Ansichtenserie Schleuen ; 30)

Titel unten, Legende oben. Numerierung oben rechts: "30". Gehört zu einer Ansichtenserie des Verlages Schleuen in Berlin (Ausgabe nach 1780) **Ryh 5207 : 39 B**

10798 Das hällische Wäysenhaus. – Halle : in Verlegung J. G. Mauritii privilegirten Kunst=Händler, [nach 1727]. – 1 Ansicht : Kupferdruck ; 24 x 41 cm

Titel und Porträt ("Aug. Herm. Franke ...") oben Mitte, Legende unten **Ryh 5207 : 40**

10799 Prospect des Waysen=Hauses zu Glaucha vor Halle. – [Berlin] : [Schleuen], [zwischen 1780 und 1800]. – 1 Ansicht : Kupferdruck ; 17 x 32 cm. – (Ansichtenserie Schleuen ; 25)

Titel unten, Legende oben. Numerierung oben rechts: "25". Gehört zu einer Ansichtenserie des Verlages Schleuen in Berlin (Ausgabe nach 1780) **Ryh 5207 : 41**

10800 Abbildung der vornehmsten Prospecten der königl. preussisch-magdeb. u. des Saal-Creises Haupt-Stadt Halle, wie solche daselbst nach wahrer Beschaffenheit derer Gebäuden selbst verzeichnet worden von einem dasigen med.næ e mathem. studioso / verlegts Ioh. Bapt. Homann der röm. kays. Maj.tt Geographus und Mitglied der königl. preuss. Societät der Wissenschaften. – In Nürnberg : [Johann Baptist Homann], [nach 1716]. – 15 Gebäudeansichten auf 1 Blatt : Kupferdruck ; zus. 44 x 55 cm

Titel oben. Koloriert **Ryh 5207 : 42**

10801 Marckt in Bremmen. – [Frankfurt a. M.] : [Matthäus Merians Erben], [erstmal 1653]. – 1 Ansicht : Kupferdruck ; 23 x 32 cm. – (Topographia Saxoniae inferioris)

Titel oben Mitte, Legende unten. Ursprungswerk: "Topographia Saxoniae inferioris, das ist Beschreibung der vornehmsten Städte ..." (Frankfurt a.M. : M. Merians Erben, erstmal 1653). Auf Papier aufgeklebt **Ryh 5207 : 43**

10802 Northvsia = Northausen. – [Frankfurt a.M.] : [Merian], [erstmal 1650]. – 1 Ansicht : Kupferdruck ; 10 x 32 cm. – (Topographia Superioris Saxoniae Thuringiae, Misniae Lusatiæ etc.)

Titel oben Mitte, Legende oben links und rechts. Ursprungswerk: "Topographia Superioris Saxoniae Thuringiae, Misniae Lusatiæ etc." (Frankfurt a.M. : Merian, erstmal 1650). Auf Papier aufgeklebt **Ryh 5207 : 44 A**

10803 Mvlhusivm = Mühlhausen, in Thüringen. – [Frankfurt a.M.] : [Merian], [erstmal 1650]. – 1 Ansicht : Kupferdruck ; 9 x 36 cm. – (Topographia Superioris Saxoniae Thuringiae, Misniae Lusatiæ etc.)

Titel oben Mitte, Wappen oben links, Legende unten links.

Ursprungswerk: "Topographia Superioris Saxoniae Thuringiae, Misniae Lusatiæ etc." (Frankfurt a.M. : Merian, erstmal 1650). Auf Papier aufgeklebt **Ryh 5207 : 44 B**

10804 Goslaria = Gosslar. – [Frankfurt a. M.] : [Matthäus Merians Erben], [erstmal 1653]. – 1 Ansicht : Kupferdruck ; 14 x 37 cm. – (Topographia Saxoniae inferioris)

Titel oben Mitte, Legende unten. Ursprungswerk: "Topographia Saxoniae inferioris, das ist Beschreibung der vornehmsten Städte ..." (Frankfurt a.M. : M. Merians Erben, erstmal 1653). Auf Papier aufgeklebt **Ryh 5207 : 44 C**

10.9.8 Mecklenburg • Mecklenburg

10805 Saxoniam inferior trans-albina : Mecklenburg: Karten, Pläne und Prospekte. – [Versch. Orte], 1598–1800. – 34 Kt. (in Sammelband) ; 54 cm

Systematische Gliederung nach Ryhiner: Kap. 10 (Germania), Sektion 9 (Saxoniam inferior vel Germania saxonica inferior), Bd. 8 **Ryh 5208**

10806 Meklenbvr̄g dvcatvs / auctore Ioanne Laurenbergio. – [Ca. 1:460000]. – Amstelodami [Amsterdam] : Guiljelmus Blaeuw excudit, [1647]. – 1 Karte : Kupferdruck ; 35 x 47 cm. – (Novvs Atlas, das ist Weltbeschreibung. [Erster Teil])

Deutscher Text auf der Kartenrückseite ("Das Hertzogthumb Meckelnburg."). Titeltartusche oben rechts, Wappen oben links, Massstabskartusche unten rechts. Seitennummern (Rückseite): "6" (oben), "Teutschlandt." und "E" (unten). Ursprungswerk: 1. Teil des "Novus Atlas" hrsg. von Willem und Joan Blaeu (Deutsche Ausgabe. – Amsterdam, 1647). Koloriert **Ryh 5208 : 1**

10807 Meklenbvr̄g dvcatvs / auctore Ioanne Laurenbergio. – [Ca. 1:520000]. – Amstelodami [Amsterdam] : excudebat Ioannes Ianssonius, [um 1680]. – 1 Karte : Kupferdruck ; 34 x 46 cm. – (Joannis Ianssonii novus atlas)

Titeltartusche oben rechts, Wappen oben links, Massstabskartusche unten rechts. Ursprungswerk: "Joannis Ianssonii novus atlas", Bd. 1 (Amsterdam, um 1680). Handschriftliche Numerierung auf der Rückseite: "Vuu". Koloriert **Ryh 5208 : 3**

10808 Mekelnbvr̄g dvcatvs. – [Ca. 1:840000]. – [Frankfurt a. M.] : [Matthäus Merian], [erstmal 1633]. – 1 Karte : Kupferdruck ; 20 x 25 cm. – (Theatrum Europaeum)

Titel und Massstabsleisten oben links. Ursprungswerk: "Theatrum Europaeum" hrsg. von M. Merian, bzw. seinen Erben, Band 2 (Frankfurt, erstmal 1633). Auf Papier aufgeklebt **Ryh 5208 : 4**

10809 Meklenbvr̄g dvcatvs. – [Ca. 1:670000]. – [Frankfurt a.M.] : [Matthäus Merians Erben], [erstmal 1653]. – 1 Karte : Kupferdruck ; 26 x 35 cm. – (Topographia Saxoniae inferioris)

Titeltartusche oben rechts, Wappen oben links, Massstabskartusche unten rechts. Ursprungswerk: "Topographia Saxoniae inferioris, das ist Beschreibung der vornehmsten Städte ..." (Frankfurt a.M. : M. Merians Erben, erstmal 1653). Auf Papier aufgeklebt **Ryh 5208 : 5**

10810 Meklenbvr̄g dvcatvs / auctore Ioanne Laurenbergio. – [Ca. 1:520000]. – Amstelædami

[Amsterdam] : apud G. Valk et P. Schenk, [zwischen 1670 und 1690]. – 1 Karte : Kupferdruck ; 34 x 46 cm
Titelkartusche oben rechts, Wappen oben links, Massstabskartusche unten rechts. Koloriert
Ryh 5208 : 6

10811 Ducatus Meklenburgicus in quo sunt ducatus Vandalia et Meklenburgi comitatus et episcopatus Swerinensis Rostochiense et Stargardiense domin. : cum privilegio d. d. ordinum holl. westfrisicorum / auctore F. de Wit. – [Ca. 1:460000]. – Amstelodami [Amsterdam] : apud F. de Wit in platea vitulina sub signo de witte pascaert, [nach 1688]. – 1 Karte : Kupferdruck ; 48 x 55 cm
Titelkartusche oben Mitte, Massstabskartusche unten links. Koloriert
Ryh 5208 : 7

10812 Ducatus Meklenburgicus in quo sunt ducatus Vandalia et Meklenburgi comitatus et episcopatus Swerinensis Rostochiense et Stargardiense domin. : cum privilegio d. d. ordinum holl. westfrisicorum / auctore F. de Wit. – [Ca. 1:460000]. – Amstelodami [Amsterdam] : ex officina I. Covens et C. Mortier, [zwischen 1721 und 1778]. – 1 Karte : Kupferdruck ; 48 x 55 cm
Titelkartusche oben Mitte, Massstabskartusche und alter Verlagsvermerk ("... apud F. de Wit ...") unten links. Koloriert
Ryh 5208 : 8

10813 Ducatus Meklenburgicus in quo sunt ducatus Vandalia et Meklenburgi comitatus et episcopatus Swerinensis Rostochiense et Stargardiense dom. : cum privilegio / per R. [et] I. Ottens. – [Ca. 1:390000]. – [Amsterdam] : [R. et J. Ottens], [zwischen 1725 und 1750]. – 1 Karte : Kupferdruck ; 49 x 57 cm
Titelkartusche oben Mitte, Massstabsleisten oben rechts. Koloriert
Ryh 5208 : 9

10814 Ducatus Meklenburgici tabula generalis continens duc. Vandalia et Meklenburg. comitatum et episcopatum Swerinensem Rostochiense et Stargardiense dominium. – [Ca. 1:470000]. – Noribergae [Nürnberg] : [Johann Baptist Homann], [zwischen 1702 und 1715]. – 1 Karte : Kupferdruck ; 48 x 56 cm
Titelkartusche und Massstabsleisten oben Mitte. Koloriert
Ryh 5208 : 10

10815 Ducatus Mecklenburgici, in qua praesentatur ducatus Vandalia et Mecklenburgi in specie, comitat. olim episcopat. Swerinensis, dominium Rostochiense et Stargardiense, etc. : cum gratia et privil. S. R. I. vicariat[us], in partib[us] Rheni, Sveviae, et juris Franconici / juxta accuratam delineationem aeri insculpta per Matthaeum Seutterum, s. caes. et reg. cathol. maj. geogr. augustanum. – [Ca. 1:470000]. – [Augsburg] : [Matthäus Seutter], [zwischen 1740 und 1760]. – 1 Karte : Kupferdruck ; 48 x 56 cm
Titelkartusche oben Mitte, Legende und Massstabsleisten unten links. Koloriert
Ryh 5208 : 11

10816 Mappa ducatus Megalopolitani nova : ad statum hodiernum in tres partes earundemque praefecturas distincta auctoritate publica quondam adornata, nunc vero

exactior / auspic. Academ. reg. scient. berol. – [Ca. 1:190000]. – [Berlin] : [s.n.], 1764. – 1 Karte auf 4 Blättern : Kupferdruck ; 87 x 110 cm
Haupttitel auf dem ersten und zweiten Blatt (oben). Blattnummer jeweils rechts unten. Koloriert
Ryh 5208 : 12–13
1764. – 2 Blätter ; 47 x 117 cm. **Ryh 5208 : 12**
1764. – 2 Blätter ; 47 x 117 cm. **Ryh 5208 : 13**

10817 Charta ducatus Megapolensis : cum privil. s. caes. majest. = Carte generale de dvché de Meklenbvrge / ad statum hodiernum in suas provincias et praefecturas divisa, et in hanc formam redacta a Homannianis Heredibus ; I. M. Schmidt sc. – [Ca. 1:370000]. – [Nürnberg] : [Homännische Erben], 1781. – 1 Karte : Kupferdruck ; 44 x 55 cm
Koloriert
Ryh 5208 : 14

10818 Charta ducatus Megapolensis : cum privil. s. caes. majest. = Carte generale de dvché de Meklenbvrge / ad statum hodiernum in suas provincias et praefecturas divisa, et in hanc formam redacta a Homannianis Heredibus ; I. M. Schmidt sc. – [Ca. 1:370000]. – [Nürnberg] : [Homännische Erben], 1781. – 1 Karte : Kupferdruck ; 44 x 55 cm
Koloriert (handschriftlicher Vermerk auf der Rückseite: "... nach den Amteren illuminiert")
Ryh 5208 : 15

10819 Special Charte von Mecklenburg Strelitz : mit röm. kays. allern. Frh. / aus der grossen Schmettauischen Charte gezogen und zum bequemen Gebrauch eingerichtet von F. L. G[üssefeld]. – [Ca. 1:150000]. – Nürnberg : bey den Hom. Erben, 1797. – 1 Karte : Kupferdruck ; 45 x 55 cm
Nullmeridian: Ferro. Koloriert
Ryh 5208 : 17

10820 Charte vom Herzogthum Mecklenburg schwerinischen Antheils, nebst den Fürstenthümern Schwerin und Ratzeburg : mit röm. kays. allernäd. Freyheit / nach astronomischen Bestimmungen, der grossen Charte des Hrn. Grafen v. Schmettau, auch andern Charten und Nachrichten entworfen von F. L. G[üssefeld]. – [Ca. 1:250000]. – Nürnberg : bey den Homannischen Erben, 1800. – 1 Karte auf 2 Blättern : Kupferdruck ; 60 x 84 cm
Nullmeridian: Ferro. Koloriert
Ryh 5208 : 18–19
1800. – 1 Blatt ; 64 x 47 cm. **Ryh 5208 : 18**
1800. – 1 Blatt ; 65 x 46 cm. **Ryh 5208 : 19**

10821 Bützow. – [Frankfurt a. M.] : [Matthäus Merians Erben], [erstmalig 1653]. – 1 Ansicht : Kupferdruck ; 14 x 35 cm. – (Topographia Saxoniae inferioris)
Titel oben Mitte. Ursprungswerk: "Topographia Saxoniae inferioris, das ist Beschreibung der vornehmsten Städte ..." (Frankfurt a.M. : M. Merians Erben, erstmalig 1653). Auf Papier aufgeklebt
Ryh 5208 : 35 A

10822 Fürstl. mecklenb. Residentz Statt Güstrow / Casp. Merian fecit. – [Frankfurt a. M.] : [Matthäus Merians Erben], [erstmalig 1653]. – 1 Ansicht : Kupferdruck ; 15 x 35 cm. – (Topographia Saxoniae inferioris)

Titel oben Mitte, Legende oben links. Ursprungswerk: "Topographia Saxoniae inferioris, das ist Beschreibung der vornehmsten Städte ..." (Frankfurt a.M. : M. Merians Erben, erstmals 1653). Auf Papier aufgeklebt
Ryh 5208 : 35 B

10823 Grundriess der fürstlichen meckelburgischen Residentz Statt Güsterow / Carl Henr. á Osten delin. – [Frankfurt a. M.] : [Matthäus Merians Erben], [erstmals 1653]. – 1 Plan : Kupferdruck ; 24 x 32 cm. – (Topographia Saxoniae inferioris)

Titel und Legende unten links, Wappen oben links. Ursprungswerk: "Topographia Saxoniae inferioris, das ist Beschreibung der vornehmsten Städte ..." (Frankfurt a.M. : M. Merians Erben, erstmals 1653). Auf Papier aufgeklebt
Ryh 5208 : 36

10824 Prospect der fürstl. mecklenb: Resid: Statt Schwerin / Casp: Merian fecit. – [Frankfurt a. M.] : [Matthäus Merians Erben], [erstmals 1653]. – 1 Ansicht : Kupferdruck ; 22 x 35 cm. – (Topographia Saxoniae inferioris)

Titel oben Mitte, Legende unten. Ursprungswerk: "Topographia Saxoniae inferioris, das ist Beschreibung der vornehmsten Städte ..." (Frankfurt a.M. : M. Merians Erben, erstmals 1653). Auf Papier aufgeklebt
Ryh 5208 : 38

10825 Closter Rühren. – [Frankfurt a. M.] : [Matthäus Merians Erben], [erstmals 1653]. – 1 Ansicht : Kupferdruck ; 9 x 17 cm. – (Topographia Saxoniae inferioris)

Titel oben Mitte. Ursprungswerk: "Topographia Saxoniae inferioris, das ist Beschreibung der vornehmsten Städte ..." (Frankfurt a.M. : M. Merians Erben, erstmals 1653). Auf Papier aufgeklebt
Ryh 5208 : 40 A

10826 Gadebusch. – [Frankfurt a. M.] : [Matthäus Merians Erben], [erstmals 1653]. – 1 Ansicht : Kupferdruck ; 13 x 17 cm. – (Topographia Saxoniae inferioris)

Titel und Wappen oben Mitte, Legende oben links. Ursprungswerk: "Topographia Saxoniae inferioris, das ist Beschreibung der vornehmsten Städte ..." (Frankfurt a.M. : M. Merians Erben, erstmals 1653). Auf Papier aufgeklebt
Ryh 5208 : 40 B

10827 Dömitz. – [Frankfurt a. M.] : [Matthäus Merians Erben], [erstmals 1653]. – 1 Ansicht : Kupferdruck ; 13 x 18 cm. – (Topographia Saxoniae inferioris)

Titel oben Mitte. Ursprungswerk: "Topographia Saxoniae inferioris, das ist Beschreibung der vornehmsten Städte ..." (Frankfurt a.M. : M. Merians Erben, erstmals 1653). Auf Papier aufgeklebt
Ryh 5208 : 40 C

10828 Newen Closter. – [Frankfurt a. M.] : [Matthäus Merians Erben], [erstmals 1653]. – 1 Ansicht : Kupferdruck ; 13 x 18 cm. – (Topographia Saxoniae inferioris)

Titel oben Mitte. Ursprungswerk: "Topographia Saxoniae inferioris, das ist Beschreibung der vornehmsten Städte ..." (Frankfurt a.M. : M. Merians Erben, erstmals 1653). Auf Papier aufgeklebt
Ryh 5208 : 40 D

10829 Statt Plauwen. – [Frankfurt a. M.] : [Matthäus Merians Erben], [erstmals 1653]. – 1 Plan : Kupferdruck ; 13 x 17 cm. – (Topographia Saxoniae inferioris)

Titel in der Bildmitte, Legende unten Mitte. Ursprungswerk: "Topographia Saxoniae inferioris, das ist Beschreibung der vornehmsten Städte ..." (Frankfurt a.M. : M. Merians Erben, erstmals 1653). Auf Papier aufgeklebt
Ryh 5208 : 40 E

10830 Halberstatt. – [Frankfurt a. M.] : [Matthäus Merians Erben], [erstmals 1653]. – 1 Plan : Kupferdruck ; 15 x 17 cm. – (Topographia Saxoniae inferioris)

Titel in der Bildmitte, Legende unten rechts. Ursprungswerk: "Topographia Saxoniae inferioris, das ist Beschreibung der vornehmsten Städte ..." (Frankfurt a.M. : M. Merians Erben, erstmals 1653). Auf Papier aufgeklebt
Ryh 5208 : 40 F

10831 Rostochivm vrbs vandalica, anseatica et megapolitana. – [Köln] : [s.n.], [1598]. – 1 Ansicht : Kupferdruck ; 35 x 48 cm. – (Civitates orbis terrarum ; Teil 5, 47)

Titel und Wappen oben. Lateinischer Text ("Topographia vrbs Rostochii descriptio ...") auf der Kartenrückseite. Seitennummer (Rückseite): "47." (handschriftlich). Ursprungswerk: "Civitates orbis terrarum" von Georg Braun und Frans Hogenberg, fünfter Teil (Lateinische Ausgabe. – Köln, 1598)
Ryh 5208 : 41

10832 Prospect der Statt Rostock. – [Frankfurt a. M.] : [Matthäus Merians Erben], [erstmals 1653]. – 1 Ansicht auf 2 Blättern : Kupferdruck ; 26 x 66 cm. – (Topographia Saxoniae inferioris)

Titel oben Mitte, 3 Wappen oben, Legende unten Mitte. Ursprungswerk: "Topographia Saxoniae inferioris, das ist Beschreibung der vornehmsten Städte ..." (Frankfurt a.M. : M. Merians Erben, erstmals 1653). Auf Papier aufgeklebt
Ryh 5208 : 42

10833 Wismaria. – [Frankfurt a. M.] : [Matthäus Merians Erben], [erstmals 1653]. – 1 Ansicht : Kupferdruck ; 14 x 36 cm. – (Topographia Saxoniae inferioris)

Titel und Wappen oben Mitte. Ursprungswerk: "Topographia Saxoniae inferioris, das ist Beschreibung der vornehmsten Städte ..." (Frankfurt a.M. : M. Merians Erben, erstmals 1653). Auf Papier aufgeklebt
Ryh 5208 : 43 A

10834 Rostochivm. – [Frankfurt a. M.] : [Matthäus Merians Erben], [erstmals 1653]. – 1 Ansicht : Kupferdruck ; 14 x 36 cm. – (Topographia Saxoniae inferioris)

Titel und Legende oben Mitte, Wappen oben links und rechts. Ursprungswerk: "Topographia Saxoniae inferioris, das ist Beschreibung der vornehmsten Städte ..." (Frankfurt a.M. : M. Merians Erben, erstmals 1653). Auf Papier aufgeklebt
Ryh 5208 : 43 B

10835 Particulier Carte der Gegend von Wismar nebst der Insul Pöel und angedeuteter Bloquade zu Wasser und Lande 1715 wie auch speciale Anzeigung des Auss-flusses des Swerinischen Sees nach Wismar / abgemessen und gezeichnet durch Herrn Heinr. Varenium Ingenieur-Lieutenant und edirt von Ioh. Bap. Homann der röm. kay. M.t Geogr. – [Ca. 1:60000]. – In Nürnberg : [Johann Baptist Homann], [nach 1716]. – 1 Karte : Kupferdruck ; 42 x 58 cm, Bildgrösse 49 x 58 cm

Ansicht unten ("Prospect der Stadt Wismar", 8 x 41 cm). Titeltasche oben rechts, Legende oben links. Osten oben. Koloriert
Ryh 5208 : 45

10836 Wiismaria. – [Köln] : [s.n.], [1598]. – 1 Ansicht : Kupferdruck ; 37 x 50 cm. – (Civitates orbis terrarum ; Teil 5, 46)

Titel und Wappen oben. Lateinischer Text ("Vvismaria.") auf der Kartenrückseite. Seitennummer (Rückseite): "46." (handschriftlich). Ursprungswerk: "Civitates orbis terrarum" von Georg Braun und Frans Hogenberg, fünfter Teil (Lateinische Ausgabe. – Köln, 1598)
Ryh 5208 : 46

10837 Wiismaria. – [Amsterdam] : [s.n.], [zwischen 1650 und 1670]. – 1 Ansicht : Kupferdruck ; 26 x 50 cm
Titel und Wappen oben. Stammt aus den Städtebüchern von Joannes Janssonius (Amsterdam, ab 1657 erschienen). Handschriftlicher Vermerk auf der Rückseite: "... von Hogenberg" **Ryh 5208 : 47**

10838 Grundriss der Statt vnd Vestung Wismar. – [Frankfurt a. M.] : [Matthäus Merians Erben], [erstmalig 1653]. – 1 Plan : Kupferdruck ; 28 x 36 cm. – (Topographia Saxoniae inferioris)

Titel oben rechts, Legende unten rechts. Ursprungswerk: "Topographia Saxoniae inferioris, das ist Beschreibung der vornehmsten Städte ..." (Frankfurt a.M. : M. Merians Erben, erstmalig 1653). Auf Papier aufgeklebt **Ryh 5208 : 48**

10839 Plan von den so genanten Fort Wallfisch. – [Hamburg] : [s.n.], [zwischen 1720 und 1740]. – 2 Karten auf 1 Blatt : Kupferdruck ; zus. 27 x 45 cm

Links: "Grund=Riss." (27 x 23 cm), rechts: "Prospect." (27 x 23 cm). Titeltasche oben Mitte. Erstmals erschienen in: E. W. Happpelius' Des historischen Kerns ... fünften Theils 2. Stück (Hamburg, 1715–1719). Auf Papier aufgeklebt **Ryh 5208 : 50**

10.9.9 Mecklenburg-Strelitz, Mecklenburg-Schwerin • Mecklenburg-Strelitz, Mecklenburg-Schwerin

10840 Saxonia inferior trans-albina : Mecklenburg-Strelitz, Schwerin: grosse Karten. – [Versch. Orte], 1780–1792. – 2 Kt. (in Sammelband) ; 65 cm

Systematische Gliederung nach Ryhiner: Kap. 10 (Germania), Sektion 9 (Saxonia inferior vel Germania saxonica inferior), Bd. 9
Ryh 5209

10841 Carte chorographique et militaire du duche de Meklenburg-Strehlitz en 9 sections : dedié a un ami connoisseur Monsieur de Hanstein lieutenant de regiment de Schlieben au service de Sa Majeste le roi de Prusse / par Monsieur le comte de Schmettau chanoine de Havelberg ci devant capitaine et major de brigade au service et a la suite de Sa Majeste le roi de Prusse ; gravé par Godefroy Guillaume Wolff a Berlin 1780 ; C. F. Gürsch sc. Berlin 1782. – [Ca. 1:35000]. – A Berlin : [s.n.], 1780–1782. – 1 Karte auf 9 Blättern : Kupferdruck ; 238 x 272 cm

Titel, Legende und Übersicht auf dem 1. Blatt. Numerierung jeweils oben rechts. Koloriert **Ryh 5209 : 1–9**

Sectio 1. – 1780–1782. – 1 Blatt ; 63 x 96 cm.
Numerierung oben rechts: "Sectio I." **Ryh 5209 : 1**
Sectio 2. – 1780–1782. – 1 Blatt ; 62 x 96 cm.
Numerierung oben rechts: "Sectio II." **Ryh 5209 : 2**
Sectio 3. – 1780–1782. – 1 Blatt ; 62 x 96 cm.
Numerierung oben rechts: "Sectio III." **Ryh 5209 : 3**
Sectio 4. – 1780–1782. – 1 Blatt ; 62 x 96 cm.

Numerierung oben rechts: "Sect. IV." **Ryh 5209 : 4**
Sectio 5. – 1780–1782. – 1 Blatt ; 62 x 96 cm.
Numerierung oben rechts: "Sectio V" **Ryh 5209 : 5**
Sectio 6. – 1780–1782. – 1 Blatt ; 62 x 97 cm.
Numerierung oben rechts: "Sect. VI." **Ryh 5209 : 6**
Sectio 7. – 1780–1782. – 1 Blatt ; 62 x 96 cm.
Numerierung oben rechts: "Sectio VII." **Ryh 5209 : 7**
Sectio 8. – 1780–1782. – 1 Blatt ; 62 x 96 cm.
Numerierung oben rechts: "Sectio VIII." **Ryh 5209 : 8**
Sectio 9. – 1780–1782. – 1 Blatt ; 62 x 96 cm.
Numerierung oben rechts: "Sectio IX." **Ryh 5209 : 9**

10842 Topographisch oconomisch und militaerische Chartre des Herzogthums Mecklenburg Schwerin und des Fürstenthums Ratzeburg : auf Kosten und Befehl Seiner Durchlaucht des regierenden Herzogs von Mecklenburg Schwerin aufgenommen und Seiner Maiestæt dem Koenig von Preussen zugeeignet / durch den Grafen von Schmettau Obristen bey dem Generalstab in Seiner Maiestæt Diensten ; die Sectionen 10 und 13 sind von dem Berliner Kupferstecher Herrn Iæck, und die übrigen von dem Wiener Kupferstecher Herrn Alberti gestochen worden ; [Sectio 6:] gestochen in Berlin von C. F. Gürsch 1792. – [Ca. 1:50000]. – Berlin : [s.n.], 1788–1792. – 1 Karte auf 16 Blättern : Kupferdruck ; 239 x 356 cm
Titel und Erläuterungen auf dem ersten Blatt. Numerierung jeweils oben rechts. 6 Blätter fehlen **Ryh 5209 : 10–25**

Sectio 1. – 1788–1792. – 1 Blatt ; 63 x 96 cm.
Numerierung oben rechts: "Sectio I." **Ryh 5209 : 10**
Sectio 4. – 1788–1792. – 1 Blatt ; 64 x 95 cm.
Mit Nebenkarte, Legende und Windrose. Numerierung oben rechts: "Sectio IV." **Ryh 5209 : 13**
Sectio 6. – 1788–1792. – 1 Blatt ; 64 x 95 cm.
Numerierung oben rechts: "Sectio VI." **Ryh 5209 : 15**
Sectio 9. – 1788–1792. – 1 Blatt ; 64 x 95 cm.
Numerierung oben rechts: "Sectio IX." **Ryh 5209 : 18**
Sectio 10. – 1788–1792. – 1 Blatt ; 64 x 95 cm.
Numerierung oben rechts: "Sectio X." **Ryh 5209 : 19**
Sectio 11. – 1788–1792. – 1 Blatt ; 64 x 92 cm.
Numerierung oben rechts: "Sectio XI." **Ryh 5209 : 20**
Sectio 12. – 1788–1792. – 1 Blatt ; 63 x 93 cm.
Numerierung oben rechts: "Sectio XII." **Ryh 5209 : 21**
Sectio 13. – 1788–1792. – 1 Blatt ; 63 x 95 cm.
Numerierung oben rechts: "Sectio XIII" **Ryh 5209 : 22**
Sectio 14. – 1788–1792. – 1 Blatt ; 64 x 94 cm.
Numerierung oben rechts: "Sectio XIV." **Ryh 5209 : 23**
Sectio 16. – 1788–1792. – 1 Blatt ; 64 x 95 cm.
Mit Nebenkarte. Numerierung oben rechts: "Sectio XVI." **Ryh 5209 : 25**

10.9.10 Holstein • Holstein

10843 Saxonia inferior trans-albina : Holstein: Generalkarten. – [Versch. Orte], 1579–ca. 1800. – 18 Kt. (in Sammelband) ; 54 cm
Systematische Gliederung nach Ryhiner: Kap. 10 (Germania), Sektion 9 (Saxonia inferior vel Germania saxonica inferior), Bd. 10
Ryh 5210

10844 Holsatiae descrip. : cum gratia et priuilegio / Marcus Iordanus Holsatus describ. – [Ca. 1:730000]. – [Antwerpen] : [s.n.], [1579]. – 1 Karte : Kupferdruck ; 32 x 23 cm. – (Theatrum orbis terrarum ; 43 [B])

Titel oben, Massstabsleiste unten links. Ursprungswerk: "Theatrum orbis terrarum" von Abraham Ortelius (Antwerpen : Plantijn, 1579).
Koloriert **Ryh 5210 : 1**

10845 Holsatia ducatus : cum priuilegio / per Gerardum Mercatorem. – [Ca. 1:500000]. – [Amsterdam] : [Henricus Hondius], [1630]. – 1 Karte : Kupferdruck ; 33 x 46 cm. – (Gerardi Mercatoris atlas sive cosmographicae meditationes de fabrica mundi et fabricati figura)
Titelkartusche unten rechts, Massstabsleiste oben rechts.
Lateinischer Text auf der Kartenrückseite ("Daniae III. tabvla. in qua Slesvicensis ducatus pars [et] Holsatia."). Seitennumerierung (Rückseite): "91" und "92" (oben), "Oo" (unten). Ursprungswerk: "Gerardi Mercatoris atlas sive cosmographicae meditationes de fabrica mundi et fabricati figura" hrsg. von H. Hondius (Amsterdam, 1630). Koloriert **Ryh 5210 : 3**

10846 Ducatus Holsatiae nova tabula. – [Ca. 1:570000]. – Amstelodami [Amsterdam] : sumptibus et typis aeneis Henrici Hondij, [1633]. – 1 Karte : Kupferdruck ; 36 x 50 cm. – (Atlas ou representation du monde universel, et des parties d'icelui)
Nebenkarten oben links ("Alluuijs propè Detzbul ...", 11 x 13 cm) und oben rechts ("Tabula Barmerensis, ...", 11 x 13 cm).
Französischer Text auf der Rückseite ("La troisieme table de Dannemarc, portant la partie dy dvche de Sleswic et Holsace."). Seitennumerierung (Kartenrückseite): "165", "168" (oben) und "Tt" (unten). Ursprungswerk: "Atlas ou representation du monde universel, et des parties d'icelui" von G. Mercator und J. Hondius (Amsterdam : H. Hondius, 1633). Koloriert **Ryh 5210 : 4**

10847 Dvcatvs Holsatiae nova tabvla. – [Ca. 1:570000]. – Amstelodami [Amsterdam] : Guiljelmus Blaeuw excudit, [1647]. – 1 Karte : Kupferdruck ; 36 x 51 cm. – (Novvs Atlas, das ist Weltbeschreibung. [Erster Teil])
Nebenkarten oben links ("Alluuijs propè Detzbul ...", 11 x 13 cm) und oben rechts ("Tabula Barmerensis, ...", 11 x 13 cm). Deutscher Text auf der Kartenrückseite ("Hertzogthumb Schlesswick."). Titel oben Mitte, Massstabskartusche unten links. Seitennummer (Rückseite): "L" (unten). Ursprungswerk: 1. Teil des "Novus Atlas" hrsg. von Willem und Joan Blaeu (Deutsche Ausgabe. – Amsterdam, 1647). Koloriert **Ryh 5210 : 5**

10848 Dvcatvs Holsatiae nova tabvla. – [Ca. 1:840000]. – [Frankfurt a.M.] : [Matthäus Merians Erben], [erstmals 1653]. – 1 Karte : Kupferdruck ; 25 x 35 cm. – (Topographia Saxoniae inferioris)
Titelkartusche oben rechts, Legende oben links und oben Mitte, Massstabskartusche unten links. Ursprungswerk: "Topographia Saxoniae inferioris, das ist Beschreibung der vornehmsten Städte ..." (Frankfurt a.M. : M. Merians Erben, erstmals 1653). Auf Papier aufgeklebt **Ryh 5210 : 7**

10849 Ducatus Holsatiae : summâ diligentia accuratâque censurâ noviter editus / à Nicolao Iohannide Piscatore ; Abrahamum Goos sculpsit. – [Ca. 1:580000]. – [Amsterdam] : [Claes Jansz. Visscher], 1644. – 1 Karte : Kupferdruck ; 35 x 45 cm, Bildgrösse 45 x 55 cm
Nebenkarten oben links ("Alluuijs propè Detzbul ...", 11 x 13 cm) und oben rechts ("Tabula Barmerensis, ...", 11 x 13 cm). Rahmen mit Stadtansichten und Trachtendarstellungen. Titel oben Mitte, Legende oben links, Massstabsleiste oben rechts. Koloriert. Auf Papier aufgeklebt **Ryh 5210 : 8**

10850 Nova [et] accvratissima dvcatvs Holsatiae tabvla / auctore Joh: Meyer Husumensi ; Matthias und Claus Petersen Goldtschmide Gebr. Hus. sculps. – [Ca. 1:370000]. – [S.l.] : [s.n.], [zwischen 1640 und 1670]. – 1 Karte : Kupferdruck ; 41 x 61 cm
Widmungskartusche unten links ("Serenissimo et potentissimo principi ac Dno. Dn. Friderico III. ..."), Titelkartusche oben Mitte, Legenden- und Massstabskartusche unten rechts. Koloriert **Ryh 5210 : 9**

10851 Ducatus Holsatiae descriptio novissima. – [Ca. 1:350000]. – [Amsterdam?] : [s.n.], [zwischen 1640 und 1670]. – 1 Karte : Kupferdruck ; 43 x 53 cm
Titelkartusche unten links, Massstabskartusche unten rechts. Koloriert. Auf Papier aufgeklebt **Ryh 5210 : 10**

10852 Holsatiae tabula generalis in qua sunt ducatus Holsatiae, Dithmarsiae, Stormariae et Wagriae / auctore F. de Wit. – [Ca. 1:310000]. – Amstelodami [Amsterdam] : [Frederick de Wit], [zwischen 1659 und 1688]. – 1 Karte : Kupferdruck ; 48 x 59 cm
Titelkartusche unten rechts, Massstabskartusche unten links. Koloriert **Ryh 5210 : 12**

10853 Holsatiae tabula generalis in qua sunt ducatus Holsatiae, Dithmarsiae, Stormariae et Wagriae / auctore F. de Wit. – [Ca. 1:300000]. – Amstelodami [Amsterdam] : ex officina I. Covens et C. Mortier, [zwischen 1721 und 1778]. – 1 Karte : Kupferdruck ; 49 x 60 cm
Titelkartusche unten rechts, Massstabskartusche unten links. Koloriert **Ryh 5210 : 13**

10854 Tabula generalis Holsatiae in qua sunt ducatus Holsatiae, Dithmarsiae, Stormariae, Wagriae, comitatus Pinnenbergensis et episcopatus Lubecensis / per Johannem Mejerum Husumensem. – [Ca. 1:300000]. – Amst[er]dam] : ex officina R. et J. Ottens, [zwischen 1725 und 1750]. – 1 Karte : Kupferdruck ; 47 x 57 cm
Titel- und Massstabskartusche unten links. Koloriert **Ryh 5210 : 16**

10855 Tabvla generalis Holsatae complectens Holsatiae Dithmarsiae Stormariae et Vagriae dvcatvs / edita à Ioh. Bapt. Homanno. – [Ca. 1:320000]. – Noriberg. [Nürnberg] : [Johann Baptist Homann], [zwischen 1702 und 1715]. – 1 Karte : Kupferdruck ; 47 x 56 cm
Titel-, Wappen- und Massstabskartusche unten links, 4 Wappen oben rechts. Koloriert. Auf Papier aufgeklebt **Ryh 5210 : 17**

10856 Tabvla generalis Holsatae complectens Holsatiae Dithmarsiae Stormariae et Vagriae dvcatvs : cum privilegio sac. caes. majestatis / edita à Ioh. Bapt. Homanno. – [Ca. 1:320000]. – Noriberg. [Nürnberg] : [Johann Baptist Homann], [zwischen 1702 und 1715]. – 1 Karte : Kupferdruck ; 47 x 56 cm
Titel-, Wappen- und Massstabskartusche unten links, 4 Wappen oben rechts. Koloriert **Ryh 5210 : 18**

10857 Tabvla generalis Holsatae complectens Holsatiae Dithmarsiae Stormariae et Vagriae dvcatvs / edita à Ioh. Bapt. Homanno. – [Ca. 1:320000]. – Noriberg. [Nürnberg] : [Johann Baptist Homann], [zwischen 1702 und 1715]. – 1 Karte : Kupferdruck ; 47 x 56 cm

Titel-, Wappen- und Massstabskartusche unten links, 4 Wappen oben rechts. Koloriert
Ryh 5210 : 19

10858 *Tabvla generalis Holsatiae complectens Holsatiæ Dithmarsiaë Stormariaë et Vagriæ dvcatvs / edita a Ioh. Bapt. Homanno.* – [Ca. 1:320000]. – Noriberg.

[Nürnberg] : [Johann Baptist Homann], [zwischen 1702 und 1715]. – 1 Karte : Kupferdruck ; 47 x 56 cm

Titel-, Wappen- und Massstabskartusche unten links, 4 Wappen oben rechts. Koloriert
Ryh 5210 : 20

10859 *Holsatiæ Dithmarsiaë Stormariaë et Vagriæ dvcatvs / autore Christ: Weigel ; Michael Kauffer scul.* – [Ca. 1:470000]. – Norimb. [Nürnberg] : [Christoph Weigel], [nach 1710]. – 1 Karte : Kupferdruck ; 32 x 38 cm

Titelkartusche unten links, Massstabsleisten oben rechts. Koloriert
Ryh 5210 : 21

10860 *Holsatiæ mappa universalis : in suos ducatus nimirum Holsatiam in specie, Dithmarsiam, Stormariam, Wagriam accurate distincta : cum gratia et privil. S. R. I. vicariatus, in partibus Rheni, Sveviaë, et juris Franconici / cura et impensis Tob. Conr. Lotter geogr.* – [Ca. 1:300000]. – August. Vindel. [Augsburg] : [Tobias Konrad Lotter], [nach 1758]. – 1 Karte : Kupferdruck ; 49 x 57 cm

Titelkartusche unten rechts, Massstabskartusche unten links. Koloriert
Ryh 5210 : 23

10861 Karte von dem Herzogthum Holstein den Gebiethen der Reichs=Städte Hamburg u: Lübek u: des Hochstifts Lübek. – [Ca. 1:280000]. – [S.l.] : [s.n.], [um 1800]. – 1 Karte : Kupferdruck ; 45 x 56 cm

Titel unten links, Legende und Massstabsleisten unten rechts. Koloriert
Ryh 5210 : 24

10.9.11 Holstein (Pläne und Ansichten) • Holstein (plans and views)

10862 *Saxonia inferior trans-albina : Holstein: Spezialkarten, Pläne und Prospekte.* – [Versch. Orte], 1573–ca. 1800. – 13 Kt. (in Sammelband) ; 54 cm
Systematische Gliederung nach Ryhiner: Kap. 10 (Germania), Sektion 9 (Saxonia inferior vel Germania saxonica inferior), Bd. 11
Ryh 5211

10863 *Thietmarsiaë, Holsaticae regionis partis typvs / auctore Petro Boeckel.* – [Ca. 1:200000]. – [Antwerpen] : [s.n.], [erschienen 1573]. – 1 Karte : Kupferdruck ; 31 x 20 cm. – (Theatrum oder Schawplatz des Erdbodems ; 22 [1])

Titelkartusche unten rechts, Massstabsleiste oben rechts. Deutscher Text auf der Rückseite (1. Titel überklebt, "Preussen."). Numerierung (Rückseite): "22". Ursprungswerk: "Theatrum oder Schawplatz des Erdbodems" von Abraham Ortelius (Antwerpen, 1573). Koloriert. Ursprünglich zusammen mit "Prussiae descriptio" auf einem Blatt
Ryh 5211 : 1 A

10864 *Thietmarsiaë, Holsaticae regionis partis typvs / auctore Petro Boeckel.* – [Ca. 1:200000]. – [Antwerpen] : [s.n.], [erschienen 1579]. – 1 Karte : Kupferdruck ; 30 x 20 cm. – (Theatrum orbis terrarum ; 39 [A])

Titelkartusche unten rechts, Massstabsleiste oben rechts. Lateinischer Text auf der Rückseite (1. Titel überklebt, "Prvssia."). Numerierung (Rückseite): "39". Ursprungswerk: "Theatrum orbis terrarum" von Abraham Ortelius (Antwerpen : Plantijn, 1579). Koloriert. Ursprünglich zusammen mit "Prussiae descriptio" auf einem Blatt
Ryh 5211 : 1 B

10865 *Thietmarsiaë Holsaticae regionis partis typus / auctore Petro Boeckel.* – [Ca. 1:200000]. – Col. Agr. [Köln] : Johann Bussemacher exc., [1600]. – 1 Karte : Kupferdruck ; 18 x 26 cm. – (Geographisch Handtbuch) Titelkartusche oben rechts, Massstabsleiste oben links. Deutscher Text auf der Rückseite ("Dietmarsen."). Westen oben. Ursprungswerk: "Geographisch Handtbuch" von Matthias Quad (Köln : J. Bussemacher, 1600)
Ryh 5211 : 2

10866 *Wagriä, quæ est pars orientalis Holsatiæ.* – [Ca. 1:180000]. – [Oxford] : ex officina Janssonio-Wæsborgiana et Moses Pitt, [1680]. – 1 Karte : Kupferdruck ; 42 x 51 cm. – (The English Atlas ; [vol. 1], no. 43)

Titel- und Massstabskartusche unten rechts. Numerierung oben rechts: "XLIII". Ursprungswerk: "The English Atlas" hrsg. von M. Pitt, S. Swart und J. Janssonius van Waesbergen (Oxford, 1680–1683). Koloriert
Ryh 5211 : 7

10867 [Nordsee-Ostküste]. – [Ca. 1:890000]. – A Paris : chez l'auteur P. G. Chanlaire rue Geoffroy-Langevin No. 7, [1807]. – 1 Karte : Kupferdruck ; 45 x 55 cm. – (Théâtre de la guerre actuelle, en Allemagne, en Pologne et en Turquie ; no. 2)

Massstabsleiste unten rechts. Numerierung oben rechts ("No. 2. (bis)"). Ursprungswerk: "Théâtre de la guerre actuelle, en Allemagne, en Pologne et en Turquie" von P. G. Chanlaire (Paris, 1807). Grenzen koloriert
Ryh 5211 : 9

10868 *Chilonivm, vulgo Kyell, lautum atque uetustum Hollsatiaë, ad isthmum maris Baltici opp. situ, negotiationi peroportuno, et annuis, nobilitatis Cimbricaë comitijs, comendatum.* – [Köln] : [s.n.], [zwischen 1588 und 1617]. – 1 Ansicht : Kupferdruck ; 33 x 48 cm. – (Civitates orbis terrarum ; Teil 4, 34)

Titelkartusche oben links, Legendenkartusche oben rechts. Lateinischer Text ("Chilonivm.") auf der Kartenrückseite. Seitennummer (Rückseite): "34". Ursprungswerk: "Civitates orbis terrarum" von Georg Braun und Frans Hogenberg, vierter Teil (Lateinische Ausgabe. – Köln, erstmals 1588)
Ryh 5211 : 41

10869 *Urbs Holsatiæ Plona / Henrici Ranzovii producis Cimbrici opera et impensis delineatum anno A. C. N. 1593 aetatis verò suæ LXVIII.* – [Köln] : [s.n.], [1598]. – 1 Vogelschauplan : Kupferdruck ; 35 x 48 cm. – (Civitates orbis terrarum ; Teil 5, 36)

Titel in der Bildmitte, Kartusche (Urheberangaben) oben Mitte. Lateinischer Text ("Plona.") auf der Kartenrückseite. Süden oben. Seitennummer (Rückseite): "36". Ursprungswerk: "Civitates orbis terrarum" von Georg Braun und Frans Hogenberg, fünfter Teil (Lateinische Ausgabe. – Köln, 1598)
Ryh 5211 : 42

10870 *Arx Segeberga, quondam Aelberga, Wagriam, nobilem Holsatiæ regionem exornat. / ... nobiliss. vir. D. Henricvs Ranzovivs, ... opus hoc nost. adauxit.* – [Köln] : [s.n.], [zwischen 1588 und 1617]. – 1 Ansicht :

Kupferdruck ; 33 x 47 cm. – (Civitates orbis terrarum ; Teil 4, 32)

Titelkartusche oben Mitte, Wappen oben links und rechts. Lateinischer Text ("Segeberga.") auf der Kartenrückseite. Seitennummer (Rückseite): "32". Ursprungswerk: "Civitates orbis terrarum" von Georg Braun und Frans Hogenberg, vierter Teil (Lateinische Ausgabe. – Köln, erstmals 1588) **Ryh 5211 : 43**

10871 Flensbvirgvm. Itzohoa florentissimæ Holsatiæ op. – [Köln] : [s.n.], [zwischen 1588 und 1617]. – 2 Karten auf 1 Blatt : Kupferdruck ; zus. 35 x 49 cm. – (Civitates orbis terrarum ; Teil 4, 30)

Oben: "Flensbvirgvm" (Ansicht, 17 x 49 cm, Titel oben Mitte), unten: "Itzohoa ..." (Vogelschauplan, 17 x 49 cm, Titel unten rechts, Wappen oben links). Lateinischer Text ("Itzohoa.", "Flensbvirgvm.") auf der Kartenrückseite. Seitennummer (Rückseite): "30". Ursprungswerk: "Civitates orbis terrarum" von Georg Braun und Frans Hogenberg, vierter Teil (Lateinische Ausgabe. – Köln, erstmals 1588) **Ryh 5211 : 44**

10872 Crempa Holsatiæ opp. Ioannis Ranzovii eqvitis avrati indvstria mvnitiss. Rendesburga, uenustum Holsatiæ oppidum eidora fluuio circundatum. – [Köln] : [s.n.], [zwischen 1588 und 1617]. – 2 Ansichten auf 1 Blatt : Kupferdruck ; je 17 x 48 cm. – (Civitates orbis terrarum ; Teil 4, 35)

Wappen und Titelvariante ("Crempa.", "Reinholdsburga.") jeweils oben Mitte. Oben: "Crempa ..." (Titelkartusche oben rechts). Unten: "Rendesburga, ..." (Titelkartusche unten Mitte). Lateinischer Text ("Crempa.", "Reinholdsburga.") auf der Kartenrückseite. Seitennummer (Rückseite): "35". Ursprungswerk: "Civitates orbis terrarum" von Georg Braun und Frans Hogenberg, vierter Teil (Lateinische Ausgabe. – Köln, erstmals 1588) **Ryh 5211 : 45**

10873 Icon oppidi Heide / sumptibus Heinrici Ranzouij delineatus nobisque transmissus anno 1596 ; Daniel Friese Dietmariensis pingebat. Delineatio urbis Meldorpie / impensis Henrici Ranzovij producis Cimbrici depicta, et ad exornandum hunc quintum urbium tomum transmissa ; Daniel Friese Dietmariensis pingebat. – [Köln] : [s.n.], [1598]. – 2 Vogelschaupläne auf 1 Blatt : Kupferdruck ; je 18 x 38 cm. – (Civitates orbis terrarum ; Teil 5, 38) Titel jeweils oben links. Lateinischer Text ("Heida.", "Meldorpivm.") auf der Kartenrückseite. Seitennummer (Rückseite): "38" (handschriftlich). Ursprungswerk: "Civitates orbis terrarum" von Georg Braun und Frans Hogenberg, fünfter Teil (Lateinische Ausgabe. – Köln, 1598) **Ryh 5211 : 46**

10874 Die herzogl. holstein gottorp: Residenz- See- und Handelstadt Kiel : sambt dessen Hafn in einem accuraten Plan und Prospect entworfen : cum s. cæs. maj. pr. = Sereniss. ducis Holsato-Gottorpiensis sedes et celebre emporium Kilonium / prostat in Officina Homan[n]iana. – [Nürnberg] : [Homännische Erben], [nach 1730]. – 1 Plan : Kupferdruck ; 33 x 47 cm, Bildgröße 55 x 47 cm Nebenkarte unten ("Kieler Haafen oder Föhr", 15 x 47 cm). 2 Stadtansichten ("Prospect, wie solcher von der Seyte des Seehafens anzusehen", "Prospect, wie solcher von der Land Seyte zu sehen", je 7 x 23 cm) zwischen Plan und Nebenkarte. Titelkartusche Mitte rechts, Legenden oben links und rechts. Nordwesten oben. Koloriert. Auf Papier aufgeklebt **Ryh 5211 : 47**

10875 Grund-Riss der Stadt Altona. – [S.l.] : [s.n.], [zwischen 1770 und 1800]. – 1 Plan : Kupferdruck ; 50 x 55 cm

Ansicht oben Mitte (10 x 27 cm). Widmungskartusche oben links ("Christiano. VII. regi. daniae. norvegiae. cet. patri. patriae. optimo. s."). Erläuterungen unten, Massstabsleiste oben Mitte, Legende unten rechts. Teilweise koloriert **Ryh 5211 : 48**

10.9.12 Lübeck, Hamburg, Elbe • Lübeck, Hamburg, Elbe River

10876 Saxonia inferior trans-albina : Reichsstadt Lübeck, Reichsstadt Hamburg, Lauf des Elbe Stroms. – [Versch. Orte], 1572–1811. – 17 Kt. (in Sammelband) ; 54 cm

Systematische Gliederung nach Ryhiner: Kap. 10 (Germania), Sektion 9 (Saxonia inferior vel Germania saxonica inferior), Bd. 12 **Ryh 5212**

10877 Lvbeca vrbs imperialis libera, civitatvm Wandalicarvm, et inclytæ hanseaticæ societatis capvt. = Lvbec. Hamburga, florentissimum inferioris Saxoniae emporium, Anglorum freque[n]tatione hoc te[m]pore celeberrimum = Hambvrch ein vorne[m]liche Hanse Stat. – [Köln] : [s.n.], a.o d[omi]ni 1572. – 2 Ansichten auf 1 Blatt : Kupferdruck ; zus. 33 x 47 cm. – (Civitates orbis terrarum ; Teil 1, 24)

Oben: "Lvbeca vrbs ..." (15 x 47 cm), unten: "Hamburga ..." (15 x 47 cm). Titelkartusche jeweils unten, deutsche Titelvariante jeweils oben Mitte. Lateinischer Text ("Lvbeca.", "Hambvrca.") auf der Kartenrückseite. Seitennummer (Rückseite): "24". Ursprungswerk: "Civitates orbis terrarum" von Georg Braun und Frans Hogenberg, erster Teil (Lateinische Ausgabe. – Köln, erstmals 1572) **Ryh 5212 : 1**

10878 Lvbecca. = Lübeck. – [Frankfurt a. M.] : [Matthäus Merians Erben], [erstmalig 1653]. – 1 Ansicht : Kupferdruck ; 20 x 37 cm. – (Topographia Saxoniae inferioris) Titelkartusche oben Mitte, Wappen oben links und rechts. Ursprungswerk: "Topographia Saxoniae inferioris, das ist Beschreibung der vornehmsten Städte ..." (Frankfurt a.M. : M. Merians Erben, erstmalig 1653). Auf Papier aufgeklebt **Ryh 5212 : 2**

10879 Grund=Riss der kayserlichen und des Heil. Röm. Reichs freyen Stadt Lübeck / herausgegeben von Matth. Seutter kayserl. Geogr. – In Augspurg : Matthäus Seutter, [zwischen 1730 und 1760]. – 1 Plan : Kupferdruck ; 33 x 57 cm, Bildgröße 48 x 57 cm Ansicht unten ("Lübeck.", 14 x 56 cm, mit Legende). Titelkartusche oben rechts, Legenden links und unten rechts. Plan koloriert **Ryh 5212 : 3**

10880 Grund=Riss der kayserlichen und des Heil. Röm. Reichs freyen Stadt Lübeck / herausgegeben von Tob. Conr. Lotter Geogr. – In Augspurg : [Tobias Konrad Lotter], [nach 1758]. – 1 Plan : Kupferdruck ; 33 x 57 cm, Bildgröße 48 x 57 cm Ansicht unten ("Lübeck", 14 x 57 cm, mit Legende). Titelkartusche oben rechts, Legenden links und unten rechts. Plan koloriert **Ryh 5212 : 4**

10881 Hambvrgvm. – [Köln] : [s.n.], [zwischen 1588 und 1617]. – 1 Vogelschauplan : Kupferdruck ; 38 x 48 cm. – (Civitates orbis terrarum ; Teil 4, 36)
Titel oben Mitte, Wappen und Legende oben links. Lateinischer Text ("Hambvrgvm.") auf der Kartenrückseite. Seitennummer (Rückseite): "36". Ursprungswerk: "Civitates orbis terrarum" von Georg Braun und Frans Hogenberg, vierter Teil (Lateinische Ausgabe. – Köln, erstmals 1588) **Ryh 5212 : 11**

10882 Hambvrgvm. – [Frankfurt a. M.] : [Matthäus Merians Erben], [erstmal 1653]. – 1 Vogelschauplan : Kupferdruck ; 28 x 36 cm. – (Topographia Saxoniae inferioris)
Titel oben Mitte, Wappen oben rechts, Legende unten rechts. Süden oben. Ursprungswerk: "Topographia Saxoniae inferioris, das ist Beschreibung der vornehmsten Städte ..." (Frankfurt a.M. : M. Merians Erben, erstmals 1653). Auf Papier aufgeklebt **Ryh 5212 : 12**

10883 Hambourg, ville imperiale d'Allemagne, tres fameux port de mer : située a l'entrée de la riviere d'Elbe, a 53 degrez 50 minutes de latitude et a 28. degrez 15. min de longitude. – [Paris] : [Jean-Baptiste Nolin], [zwischen 1689 und 1750]. – 1 Plan : Kupferdruck ; 23 x 29 cm
Titelkartusche unten rechts. Handschriftlicher Vermerk auf dem Registerblatt des Sammelbandes: "... von Nolin" **Ryh 5212 : 13 A**

10884 Hambourg ville imperiale d'Allemagne, tres fameux port de mer : située a l'entrée de la riviere d'Elbe a 53. degrez 50. minutes de latitude, et a 28. degrez 15. minutes de longitude : ave privil du roy / gravé par C. Inselin. – A Paris : chez le Sr. de Fer dans l'isle du Palais a la sphere royale, 1694. – 1 Plan : Kupferdruck ; 19 x 28 cm **Ryh 5212 : 13 B**

10885 Hambourg, fameuse ville imperiale, anseatique et marchande très riche et très peuplée situee sur l'Elbe près de l'océan septentrional = Hamburg eine weltberühmte freye Reichs und Hansee auch reiche und volkreiche Handels Stadtt an der Elb, nicht weit von der Nord See / mise au jour à Amsterdam par J. Còvens et C. Mortier. – Amsterdam : J. Còvens et C. Mortier, [zwischen 1721 und 1778]. – 1 Plan : Kupferdruck ; 32 x 56 cm, Bildgrösse 49 x 57 cm
Ansicht unten Mitte ("Hamburg", 13 x 34 cm), bildliche Darstellungen unten links und rechts. Titel oben, Legende unten links **Ryh 5212 : 14**

10886 Prospect und Grundris der keiserl. freyen Reichs und Ansee Stadt Hamburg samt ihrer Gegend : cum privilegio sac. cæs. majest. / edirt durch Ioh. Bapt. Homann. – In Nürnberg : [Johann Baptist Homann], [zwischen 1702 und 1715]. – 1 Plan : Kupferdruck ; 34 x 58 cm, Bildgrösse 49 x 58 cm
Stadtansicht unten ("Prospect der Stadt Hamburg gegen Mittag anzusehen", 15 x 38 cm). Nebenkarte oben rechts (8 x 14 cm), Titel oben, Massstabsleiste und Legende oben links. Plan koloriert. Auf Papier aufgeklebt **Ryh 5212 : 15**

10887 Des Heil: Röm: Reichs freye Handels- u. Hansee Stadt Hamburg in einem accuraten Plan u: Prosp: = Plan de la ville imperiale d'Hamburg : cum privil. s. c. m. /

entworfen u: edirt v: Homänn: Erben. – [Nürnberg] : [Homännische Erben], [nach 1730]. – 1 Plan : Kupferdruck ; 30 x 56 cm, Bildgrösse 49 x 56 cm
Stadtansicht (15 x 56 cm) und Legende unten, Titel oben, Wappen oben links und rechts. Plan koloriert. Auf Papier aufgeklebt **Ryh 5212 : 16**

10888 Hamburgum celeberrima libera imperii et hanseatica civitas ac opulentissimum emporium, circa ostium Albis ad mare Septentr / s. c. m. g. = Hamburg eine weltberühmte freye Reichs und Hansee= auch reiche u[nd] volkreiche Handels Statt an der Elb, nicht weit von der Nord See : cum gratia et privil. S. R. I. vicariatus, in partibus Rheni, Sveviæ, et juris Franconici / heraus gegeben u. verlegt von Matthæus Seutter i. r. k. M. G. – In Augsburg : anjezo im Verlag bey Tobias Conrad Lotter Geogr., [nach 1758]. – 1 Plan : Kupferdruck ; 33 x 57 cm, Bildgrösse 49 x 57 cm
Ansicht unten Mitte ("Hamburg.", 13 x 35 cm), bildliche Darstellungen unten links und rechts. Titel oben, Legende unten links. Plan koloriert **Ryh 5212 : 17**

10889 Albis, fluvius germaniæ celebris a fontibus ad ostia : cum fluminibus ab utroque latere in illum fluentibus descriptus. – [Ca. 1:860000]. – Amstelodami [Amsterdam] : apud Cornelium Dankerum, [zwischen 1660 und 1720]. – 1 Karte in 2 Teilen auf 1 Blatt : Kupferdruck ; je 18 x 47 cm
Titelkartusche oben links, Massstabskartusche unten rechts. Auf Papier aufgeklebt **Ryh 5212 : 33**

10890 Celeberrimi flvii Albis nova delineatio / auctore Christiano Mollero. – [Ca. 1:100000]. – Amstelodami [Amsterdam] : Guilj. Blaeuw excudit, anno 1628. – 1 Karte in 2 Teilen auf 1 Blatt : Kupferdruck ; je 15 x 53 cm. – (Novvs Atlas, das ist Weltbeschreibung. [Erster Teil])
Widmungskartusche Mitte rechts ("Viris magnificis ... dom.is consulibus et senatoribus, florentissimæ reipublicæ Hamburgensis, ..."). Deutscher Text auf der Kartenrückseite ("Beschreibung des Elbstroms."). Titel oben links, Massstabsleiste Mitte links. Süden oben. Seitennummern (Rückseite): "13" (oben), "Tutschlandt." und "M" (unten). Ursprungswerk: 1. Teil des "Novus Atlas" hrsg. von Willem und Joan Blaeu (Deutsche Ausgabe. – Amsterdam, 1647). Koloriert **Ryh 5212 : 34**

10891 Nobilis fluvius Albis / maximâ curâ, ex variis famosiq[ue] autoribus collectus et in lucem editus a Ioanne Ianssonio. – [Ca. 1:160000]. – Amstelodami [Amsterdam] : [Joannes Janssonius], [um 1680]. – 1 Karte auf 2 Blättern : Kupferdruck ; 18 x 104 cm. – (Joannis Janssonii novus atlas)
Ansicht unten rechts ("Emporium Hamburgum", 5 x 25 cm). Titelkartusche oben links, Massstabskartusche und Widmungskartusche unten links. Süden oben. Ursprungswerk: "Joannis Janssonii novus atlas", Bd. 1 (Amsterdam, um 1680) **Ryh 5212 : 35 A**

10892 Nobilis fluvius Albis / maximâ curâ, ex variis famosiq[ue] autoribus collectus et in lucem editus. – [Ca. 1:160000]. – [Frankfurt a. M.] : [Matthäus Merian],

[erstmals 1633]. – 1 Karte auf 2 Blättern : Kupferdruck ;
18 x 102 cm. – (Theatrum Europaeum)
Ansicht unten rechts ("Emporium Hamburgum", 5 x 25 cm).
Titelkartusche oben links, Massstabskartusche unten links. Süden
oben. Ursprungswerk: "Theatrum Europaeum" hrsg. von M. Merian,
bzw. seinen Erben, Band 2 (Frankfurt, erstmals 1633). Auf Papier
aufgeklebt **Ryh 5212 : 35 B**

10893 Hamburg mit seinen nächsten Umgebungen im
Jahr 1811. – Hamburg : in Commission der Vollmerschen
Buchhandlung grosse Reichenstrasse No. 97., 1811. –
1 Plan : Kupferdruck ; 29 x 44 cm **Ryh 5212 : 36**

10.10 Obersachsen, Sachsen • Upper Saxony, Saxony

10.10.1 Obersachsen, Sachsen • Upper Saxony, Saxony

10894 *Saxonia superior generalis* : allgemeine Karten. – [Versch. Orte], 1573–1803. – 50 Kt. (in Sammelband) ; 54 cm

Systematische Gliederung nach Ryhiner: Kap. 10 (Germania), Sektion 10 (*Saxonia superior vel Germania saxonica superior*), Bd. 1 **Ryh 5301**

10895 *Saxoniae, Misniae, Thuringiae, nova exactissima[ue] descriptio : cum priuilegio*. – [Ca. 1:910000]. – [Antwerpen] : [s.n.], [erschienen 1573]. – 1 Karte : Kupferdruck ; 32 x 48 cm. – (Theatrum oder Schawplatz des Erdbodems ; 23)

Titelkartusche unten links, Massstabsleisten unten rechts. Deutscher Text auf der Kartenrückseite ("Sachsen."). Numerierung (Rückseite): "23". Ursprungswerk: "Theatrum oder Schawplatz des Erdbodems" von Abraham Ortelius (Antwerpen, 1573). Koloriert **Ryh 5301 : 1**

10896 *Saxoniae, Misniae, Thuringiae, nova exactissima[ue] descriptio : cum priuilegio*. – [Ca. 1:910000]. – [Antwerpen] : [s.n.], 1579. – 1 Karte : Kupferdruck ; 31 x 47 cm. – (Theatrum orbis terrarum ; 41)

Titelkartusche unten links, Massstabsleisten unten rechts. Kartenrückseite: Lateinischer Text ("*Saxonia*.") und Numerierung ("41"). Ursprungswerk: "Theatrum orbis terrarum" von Abraham Ortelius (Antwerpen : Plantijn, 1579). Koloriert **Ryh 5301 : 2**

10897 *Saxoniae superioris Lvsatiae Misniaeque descriptio : cum priuilegio / per Gerardum Mercatorem*. – [Ca. 1:790000]. – [Duisburg] : [s.n.], [1585]. – 1 Karte : Kupferdruck ; 33 x 47 cm. – (*Germaniae tabule geographicae*)

Lateinischer Text auf der Rückseite ("*Saxonia superior dvc. simul cum Misnia et Lvsatia*."). Titelkartusche oben links, Massstabsleiste oben rechts. Seitennumerierung (Rückseite): "R". Ursprungswerk: "*Germaniae tabule geographicae*" von Gerard Mercator (Duisburg, 1585) **Ryh 5301 : 3**

10898 *Saxoniae superioris Lvsatiae Misniaeque descriptio : cum priuilegio / per Gerardum Mercatorem*. – [Ca. 1:790000]. – Amstelodami [Amsterdam] : excusum apud Henricum Hondium sub insigno Atlantis, 1627. – 1 Karte : Kupferdruck ; 33 x 47 cm. – (*Gerardi Mercatoris atlas sive cosmographicae meditationes de fabrica mundi et fabricati figura*)

Text auf der Rückseite ("*Saxonia superior dvc. simul cum Misnia [et] Lvsatia*"). Titelkartusche oben links, Massstabsleiste oben rechts. Seitennumerierung (Rückseite): "280", "281" (oben), "Iiiiiii" (unten). Ursprungswerk: "*Gerardi Mercatoris atlas sive cosmographicae meditationes de fabrica mundi et fabricati figura*" hrsg. von H. Hondius (Amsterdam, 1630). Koloriert **Ryh 5301 : 4**

10899 *Saxonia superior, cum Lvsatia et Misnia*. – [Ca. 1:780000]. – [Amsterdam] : [Blaeu], [1647]. – 1 Karte : Kupferdruck ; 38 x 49 cm. – (Novvs Atlas, das ist Weltbeschreibung. [Erster Teil])

Titel oben, Massstabsleiste oben rechts. Deutscher Text auf der Kartenrückseite ("Ober Sachsen."). Seitennummern (Rückseite): "29" (oben), "Teutschland" und "Ee" (unten). Ursprungswerk: 1. Teil des "Novus Atlas" hrsg. von Willem und Joan Blaeu (Deutsche Ausgabe. – Amsterdam, 1647). Koloriert **Ryh 5301 : 5**

10900 *Ober Sachsen, Lausnitz, vnd Meissen*. – [Ca. 1:1200000]. – [Frankfurt a.M.] : [Merian], [erstmal 1650]. – 1 Karte : Kupferdruck ; 25 x 35 cm. – (*Topographia Superioris Saxoniae Thuringiae, Misniae Lusatiae etc.*)

Titelkartusche unten rechts, Massstabsleiste oben rechts. Ursprungswerk: "Topographia Superioris Saxoniae Thuringiae, Misniae Lusatiae etc." (Frankfurt a.M. : Merian, erstmal 1650). Auf Papier aufgeklebt **Ryh 5301 : 7**

10901 *Saxonia superior, cum Lvsatia et Misnia / M. Merian ex*. – [Ca. 1:1100000]. – [Frankfurt a. M.] : [Matthäus Merian], [erstmal 1633]. – 1 Karte : Kupferdruck ; 24 x 34 cm. – (Theatrum Europaeum)

Titel oben, Massstabsleiste oben rechts. Ursprungswerk: "Theatrum Europaeum" hrsg. von M. Merian, bzw. seinen Erben, Band 2 (Frankfurt, erstmal 1633). Auf Papier aufgeklebt **Ryh 5301 : 8**

10902 *Haute Saxe, ou estats du duc, et eslecteur; et des ducs de la maison eslectorale de Saxe, [et]c. ou sont les duché de Saxe, marquisat de Misnie landgraviat de Turinge marquisat de Lusace [et]c. : subdivisés en leurs principales parties, estats [et]c. : avecq privilege pour vingt ans / par N. Sanson d'Abbeuille geographe ord.re du roy ; R. Cordier, graveur, Abbeuil*. – [Ca. 1:850000]. – A Paris : chez l'auteur, 1655. – 1 Karte : Kupferdruck ; 34 x 45 cm Koloriert **Ryh 5301 : 9**

10903 *Le cercle de la Haute Saxe, ou sont compris le duché et eslectorat de Saxe les marquisats de Misnie, et de Lusace le landgraviat de Thuringue : dans ce cercle sont encor compris le Brandebourg, et la Pomeranie qui font chacune leur carte separée : avec priuilege du roy, pour vingt ans / par le Sr. Sanson, geographe ordinaire du roy*. – [Ca. 1:620000]. – A Paris : chez H. Jaillot joignant les grands Augustins aux deux globes, 1676. – 1 Karte auf 2 Blättern : Kupferdruck ; 53 x 85 cm

Titelvariante oben: "Le cercle de la Haute Saxe ou sont le duché et eslectorat de Saxe, ...". Grenzen koloriert **Ryh 5301 : 10**

10904 *Le cercle de la Haute Saxe, ou sont compris le duché et electorat de Saxe les marquisats de Misnie et de Lusace le landgraviat de Thuringue : dans ce cercle sont encor compris le Brandebourg, et la Pomeranie qui font chacune leur carte separée : avec priuilege du roy, pour vingt ans / par le Sr. Sanson, geographe ordinaire du roy*. – [Ca. 1:620000]. – A Paris : chez H. Jaillot joignant les grands Augustins aux deux globes, 1692. – 1 Karte auf 2 Blättern : Kupferdruck ; 53 x 85 cm

Titelvariante oben: "Le cercle de la Haute Saxe, ou sont le duché et electorat de Saxe, ...". Koloriert **Ryh 5301 : 11**

10905 *Le cercle de la Haute Saxe ou sont compris le duché et eslectorat de Saxe les marquisats de Misnie, et de Lusace le landgraviat de Thuringue : dans ce cercle sont encor compris le Brandebourg, et la Pomeranie qui font*

chacune leur carte separée / par Jaillot, ingénieur géographe ; Cordier sculpsit. – [Ca. 1:730000]. – A Paris : chez le Sr. Dezauche géographe rue des Noyers, 1785. – 1 Karte : Kupferdruck ; 44 x 63 cm
Grenzen koloriert **Ryh 5301 : 14**

10906 Le cercle de la Haute Saxe où sont compris le duché et eslectorat de Saxe les marquisats de Misnie, et de Lusace le landgraviat de Thuringe etc. : à l'usage de Monseigneur le Duc de Bourgogne / par son tres humble et tres obeissant serviteur H. Jaillot. – [Ca. 1:740000]. – A Paris : [Jaillot], 1696. – 1 Karte : Kupferdruck ; 44 x 60 cm
Lateinische Titelvariante oben: "Circuli Saxoniae superioris tabula, ad usum serenissimi Burgundiae ducis". Koloriert **Ryh 5301 : 15**

10907 Le cercle de la Haute Saxe où sont compris le duché et eslectorat de Saxe les marquisats de Misnie, et de Lusace le landgraviat de Thuringe etc. : à l'usage de Monseigneur le Duc de Bourgogne / par son tres humble et tres obeissant serviteur H. Jaillot. – [Ca. 1:740000]. – A Paris [i. e. Amsterdam] : [J. Covens et C. Mortier], [zwischen 1721 und 1778]. – 1 Karte : Kupferdruck ; 44 x 60 cm
Titelkartusche oben links, Massstabskartusche unten rechts.
Lateinische Titelvariante oben: "Circuli Saxoniae superioris tabula, ad usum serenissimi Burgundiae ducis, Parisiis". Handschriftlicher Vermerk auf der Rückseite: "... nachgestochen von Covens Mortier". Koloriert **Ryh 5301 : 16**

10908 Circuli Saxoniae superioris pars meridionalis : in qua sunt ducatus Saxoniae, comitatus Mansfeldiae, et Voigtlandiae, landgraviat Thuringiae, marchionatus Misniae, principatus Anhaltinus, et episcopatus Hallensis / autore F. de Wit. – [Ca. 1:590000]. – [Amsterdam] : [F. de Wit], [zwischen 1659 und 1688]. – 1 Karte : Kupferdruck ; 47 x 55 cm
Titelkartusche unten links, Massstabsleisten unten rechts. Koloriert.
Handschriftliche Numerierung oben rechts: "44" **Ryh 5301 : 19**

10909 Circuli Saxoniae superioris pars meridionalis : in qua sunt ducatus Saxoniae, comitatus Mansfeldiae, et Voigtlandiae, landgraviat Thuringiae, marchionatus Misniae, principatus Anhaltinus, et episcopatus Hallensis / autore F. de Wit. – [Ca. 1:600000]. – Amstelodami [Amsterdam] : ex officina I. Covens et C. Mortier, [zwischen 1721 und 1778]. – 1 Karte : Kupferdruck ; 47 x 55 cm
Titelkartusche unten links, Massstabsleisten unten rechts. Koloriert **Ryh 5301 : 20**

10910 Circuli Saxoniae superior[is] pars meridionalis : in qua sunt ducatus Saxoniae comitatus Mansfeldiae et Voigtlandiae landgraviat Thuringiae marchionatus Misniae principatus Anhaltinus et episcopatus Hallensis / autore F. de Witt. – [Ca. 1:600000]. – Amstelodami [Amsterdam] : ex officina R. [et] I. Ottens, [zwischen 1725 und 1750]. – 1 Karte : Kupferdruck ; 47 x 55 cm
Titel- und Massstabskartusche unten links. Koloriert **Ryh 5301 : 21**

10911 Circulus Saxoniae superioris : continens ducatum et electoratum Saxoniae; marchionatum Misniae,

landgraviatum Thuringiae, principatum Anhaltinum; praeter quos in hoc circulo separatim invenis regiones Brandenburgicas / per Gerardum Valck calcographum. – [Ca. 1:580000]. – [Amsterdam] : [G. Valck], [zwischen 1670 und 1690]. – 1 Karte : Kupferdruck ; 48 x 56 cm
Titel- und Massstabskartusche unten rechts. Koloriert **Ryh 5301 : 22**

10912 Circulus Saxoniae superioris : in quo ducatus [et] electoratus Saxoniae marchionatus Misniae et landgraviatus Thuringiae cum insertis et finitimis regionibus exhibentur : cum privilegio sac. caes. majestatis / a Iohanne Baptista Homanno. – [Ca. 1:590000]. – Norimbergae [Nürnberg] : [Johann Baptist Homann], [zwischen 1702 und 1715]. – 1 Karte : Kupferdruck ; 47 x 56 cm
Titelkartusche mit Ansicht ("Leypzig") oben rechts, Massstabskartusche unten rechts. Koloriert **Ryh 5301 : 23**

10913 Saxoniae superioris circulus : ob oculos sistens ducatum et electoratum Saxoniae marchionatum Misniae, landgraviatum Thuringiae, principatum Anhaltinum, Schwarzenburg, Hallensem comitat. Mansfeld. Voigtland. [et]c. cum aliis insertis et adjacentibus provinciis accurate delineatus : cu. gratia et priv. S. R. I. vicariat[us], in partib[us] Rheni, Sveviae, et juris Franconici / per Matth. Seutter s. c. m. g. augustanum. – [Ca. 1:590000]. – [Augsburg] : [Matthäus Seutter], [zwischen 1740 und 1760]. – 1 Karte : Kupferdruck ; 48 x 56 cm
Titelkartusche oben rechts, Massstabsleisten unten links. Koloriert **Ryh 5301 : 24**

10914 Saxoniam superior : cum regionibus insertis [et] contiguis extant qq. cursus publici permutationes / accurate Christophor Weigelio ; Michael Kauffer sculpsit. – [Ca. 1:880000]. – Norimbergae [Nürnberg] : [s.n.], [nach 1710]. – 1 Karte : Kupferdruck ; 32 x 38 cm
Titelkartusche oben rechts, Massstabsleisten unten rechts. Koloriert **Ryh 5301 : 25**

10915 Cercle de la Haute Saxe : comprenant, le duché et électorat de Saxe le comté de Mansfeld le landgraviat du Thuringe les marquisats de Misnie et de Lusace et la principauté d'Anhalt / dressé sur les M.res de Vit ; par Crépy géographe. – [Ca. 1:590000]. – A Paris : chez Crepy rue St. Jacques a St. Pierre, 1738. – 1 Karte : Kupferdruck ; 48 x 65 cm
Titelkartusche unten links, Massstabsleisten unten rechts. Koloriert **Ryh 5301 : 26**

10916 Saxoniae electoralis, finitimarumque provinciarum nova et antea nunquam edita delineatio : ad publicorum cursum stationes, qua patent undique cognoscendas, quasq' sub felicissimis potentissimi Poloniarum regis, Friderici Augusti, electoris Saxonici [et]c. [et]c. [et]c. auspiciis : in communem utilitatem moderatur eidem sacrae reg. maj. ti. a consilis commerciorum, et postarum electoralium praefectus supremus D. N. Iohannes Iacobus Käs; [et]c. : cum privil: ord: holland: et west frisiae / sculpta a Petro Schenckio Amstelodamensi, mododicti potentissimi polon. regis sculptore ; [Wappenkartusche:] Schenck fe. – [Ca. 1:720000]. – Amstelodami

[Amsterdam] : [P. Schenk], [nach 1686]. – 1 Karte : Kupferdruck ; 43 x 58 cm
Titel oben, Wappenkartusche unten links, Massstabsleisten unten rechts. Koloriert
Ryh 5301 : 27

10917 La Saxe contenant les routtes et les postes : a. p. d. r. – [Ca. 1:490000]. – A Paris : par et chez le Sr. le Rouge ingenieur geographe du roi rüe des grand.s Augustins vis a vis le panier fleuri, 1743. – 1 Karte : Kupferdruck ; 47 x 54 cm
Koloriert
Ryh 5301 : 28

10918 Saxoniae superioris, praesertim electoralis circulus, cum adjacentibus ducatus et provinciis, simulque diligentissime annotatis postarum cursus et stationes, mappa geographica / recens et accurate delineata per Tob. Conradum Lotter calcographum. – [Ca. 1:490000]. – Aug. Vindel. [Augsburg] : [Tobias Konrad Lotter], 1758. – 1 Karte : Kupferdruck ; 47 x 56 cm
Ryh 5301 : 29

10919 Neue Karte des Kurfürstenthums Sachsen und sämtlicher incorporirter Lande : darinnen enthalten die VII. Kreisse, als I. der Kuhr, II. Meisnische, III. Leipziger, IV. Thüringische, V. Ertzgebürgische, VI. Voigtländische, und VII. der Neüstädtische Kreiss : nebst denen Stifffern Naumburg, Zeitz, und Merseburg : ingl: I. die Marggraffthümer Ober und Nieder Lausitz und II. die gefürstete Graffschafft Henneberg : nebst allen angrenzenden Landen, und denen Fürstenthümern und Herrschafften des fürstl: Hauses Sachsen, desgl: auch angemerckten Post-Strassen, Stationen und andern Strassen : mit königl: und churfürstl: sachss: Privilegio. – [Ca. 1:480000]. – In Amsterdam : by Petrus Schenk, 1758. – 1 Karte : Kupferdruck ; 49 x 72 cm. – (Neuer sächsischer Atlas, enthaltend die sieben Kreisse des Kurfürstenthums Sachsen)
Ursprungswerk: "Neuer sächsischer Atlas, enthaltend die sieben Kreisse des Kurfürstenthums Sachsen" von Pieter Schenk (erstmal 1752). Koloriert
Ryh 5301 : 30

10920 Intervalla viaeque publicae electoratus Saxoniae cursorum publicorum distantiiis definitae suisque mensuris descripta / a Alb: Car: Sevterro geogr: caes: ; Ioh. Fr. Glasser mapp. sc. ; [Titelkartusche:] Nessenthaler fec. – [Ca. 1:440000]. – Aug. Vind. [Augsburg] : [Seutter], [um 1760]. – 1 Karte auf 2 Blättern : Kupferdruck ; 55 x 94 cm
Titelkartusche oben links, Legende oben rechts, Massstabsleiste unten links, bildliche Darstellung unten rechts. Grenzen koloriert
Ryh 5301 : 31

10921 Ducatus electoratus[us] et principatus[us] Ducum Saxoniae : prout illorum conditio hodierna est / geographice consignati per Phil. Henr. et Frid. Zollmann ; in lucem prolati ab Homannianis Heredibus. – [Ca. 1:450000]. – Norib. [Nürnberg] : [Homännische Erben], 1731. – 1 Karte : Kupferdruck ; 56 x 78 cm, Bildgrösse 58 x 96 cm. – (Ducatus Saxoniae superioris ; tab. 1)
Wappen rechts und links. Numerierung in Titelkartusche: "Tab. I.". Teil eines dreiteiligen historischen Kartenwerks Sachsens. Koloriert
Ryh 5301 : 32

10922 Circuli Supe. Saxoniae pars meridionalis sive ducatus, electoratus et principatus ducum Saxoniae / ex Zolmannianis et Zürnerianis subsidijs designata et edita per Homannianos Heredes. – [Ca. 1:670000]. – [Nürnberg] : [Homännische Erben], 1734. – 1 Karte : Kupferdruck ; 47 x 54 cm
Titelkartusche oben links, Legende und Massstabsleisten oben Mitte. Koloriert
Ryh 5301 : 33 A

10923 Circuli Supe. Saxoniae pars meridionalis sive ducatus, electoratus et principatus ducum Saxoniae : cum privil. s. c. m. / ex Zolmannianis et Zürnerianis subsidijs designata et edita per Homannianos Heredes. – [Ca. 1:670000]. – [Nürnberg] : [Homännische Erben], 1734. – 1 Karte : Kupferdruck ; 47 x 55 cm
Titelkartusche oben links, Legende und Massstabsleisten oben Mitte. Koloriert
Ryh 5301 : 33 B

10924 Circuli super. Saxoniae pars meridionalis sive ducatus, electoratus et principatus ducum Saxoniae / ex Zolmannianis et Zürnerianis subsidijs designata et edita per Homannianos Heredes. – [Ca. 1:690000]. – [Nürnberg] : [Homännische Erben], [nach 1730]. – 1 Karte : Kupferdruck ; 46 x 53 cm
Titelkartusche oben links, Legende und Massstabsleisten oben Mitte. Koloriert
Ryh 5301 : 34

10925 Circuli Supe. Saxoniae pars meridionalis sive ducatus, electoratus et principatus ducum Saxoniae / ex Zolmannianis et Zürnerianis subsidijs designata et edita per Homannianos Heredes. – [Ca. 1:670000]. – [Nürnberg] : [Homännische Erben], 1757. – 1 Karte : Kupferdruck ; 46 x 54 cm
Titelkartusche oben links, Legende und Massstabsleisten oben Mitte. Koloriert
Ryh 5301 : 35

10926 Partie meridionale du cercle de Haute Saxe ou sont compris le duché et électorat de Saxe, le cercle de Meissen, Lusace, Thuringe [et]c. / L. Schenk J. Soon sculpsit. – [Ca. 1:680000]. – A Amsterdam : chez Cövens et Mortier, 1758. – 1 Karte : Kupferdruck ; 47 x 54 cm
Koloriert
Ryh 5301 : 36

10927 Partie meridionale du cercle de Haute Saxe ou duché, électorat et principauté des Ducs de Saxe / dressée sur les mémoires de Zollmann et de Zurner par les Heritiers d'Homann à Nuremberg. – [Ca. 1:680000]. – A Paris : chez Daumont rue St. Martin près St. Julien, [zwischen 1755 und 1775]. – 1 Karte : Kupferdruck ; 47 x 54 cm
Titelkartusche oben links, Massstabsleisten oben Mitte. Koloriert
Ryh 5301 : 37

10928 Partie meridionale du cercle de Haute Saxe ou duché, électorat et principauté des Ducs de Saxe / dressée sur les mémoires de Zollmann et de Zurner par les Heritiers d'Homann à Nuremberg. – [Ca. 1:670000]. – A Paris : chez Basset rue St. Jacques, 1777. – 1 Karte : Kupferdruck ; 47 x 54 cm
Koloriert
Ryh 5301 : 38

10929 Partie meridionale du cercle de Haute Saxe où sont le duché de Saxe, le marquisat de Misnie, le landgraviat de Thuringe, et autres etats et principautés : avec privil. / par le Sr. Robert géographe ordinaire du roi ; [Kartusche:] C.ne Haussard. – [Ca. 1:600000]. – [Paris] : [G. et D. Robert de Vaugondy], 1756. – 1 Karte : Kupferdruck ; 47 x 53 cm. – (Atlas universel / G. und D. Robert de Vaugondy)
 Ursprungswerk: "Atlas universel" von G. und D. Robert de Vaugondy (Paris, erschienen 1757/58). Titel auf Kartenrückseite "Haute Saxe merid.le". Koloriert **Ryh 5301 : 39**

10930 Partie meridionale du cercle de Haute Saxe où sont le duché de Saxe, le marquisat de Misnie, le landgraviat de Thuringe, et autres etats et principautés / par le Sr. Robert ; par P. Santini. – [Ca. 1:600000]. – A Venise : chez Mr. Remondini, 1778. – 1 Karte : Kupferdruck ; 46 x 52 cm. – (Atlas universel / P. Santini, G. A. Remondini ; Vol. 1, Karte 28)
 Blattnummer oben rechts: "P. I. 28.". Ursprungswerk: Neuauflage des "Atlas universel" von P. Santini (Venedig, 1776) durch G. A. Remondini (Venedig, 1784). Koloriert **Ryh 5301 : 40**

10931 Carte du cercle de Haute Saxe ou sont compris le duché et électorat de Saxe, le cercle de Meissen, la Lusace, Turinge et autres principautés / suivant les nouvelles observations de Mayer. – [Ca. 1:610000]. – A Paris : chez Mondhare rue St. Jacques, 1779. – 1 Karte : Kupferdruck ; 48 x 55 cm
 Koloriert **Ryh 5301 : 41**

10932 Parte meridionale del circolo dell' Alta Sassonia : ni nuova proiezione : con privilegio dell'ecmo. senato / G. Zuliani inc. ; G. Pitteri scr. – [Ca. 1:1000000]. – Venezia : presso Antonio Zatta, 1780. – 1 Karte : Kupferdruck ; 30 x 39 cm. – (Atlante novissimo)
 Numerierung oben rechts: "F. XI.". Ursprungswerk: Band 2 des "Atlante novissimo" von Antonio Zatta (Venezia, ca. 1788). Koloriert **Ryh 5301 : 42**

10933 Du cercle de Haute Saxe. – [Ca. 1:1900000]. – [Paris] : [Mondhare], [erschieden 1780]. – 1 Karte : Kupferdruck ; 30 x 32 cm, Bildgröße 32 x 54 cm. – (Géographie moderne avec introduction ; 40)
 Erläuterungen links und rechts. Nummer oben rechts: "40". Ursprungswerk: "Géographie moderne avec introduction" von Abbé J. B. L. Clouet (Paris : Mondhare, 1780). Koloriert. Auf Papier aufgeklebt **Ryh 5301 : 43**

10934 Der südliche Theil des ober-sächsischen Kreises die chur- und fürstl. sächsische und andere hierhergehörige Länder vorstellend : mit kayserl. allergnädigster Freyheit / aufs neue entworfen von F. L. Güssefeld und herausgegeben von den Homännischen Erben. – [Ca. 1:680000]. – Nürnberg : Homännische Erben, 1783. – 1 Karte : Kupferdruck ; 43 x 56 cm
 Lateinische Titelvariante oben: "Circuli superioris Saxoniae pars meridionalis, ducatum, electoratum [et] principatus ducum Saxoniae, princip. Anhalt, comit. Schwarzburg, Mansfeld, Stolberg [et]cc.". Nullmeridian: Ferro. Koloriert **Ryh 5301 : 44**

10935 Der südliche Theil des ober-sächsischen Kreises die chur- und fürstl. sächsische und andere hierhergehörige Länder vorstellend : mit kayserl. allergnädigster Freyheit / aufs neue entworfen von F. L. Güssefeld und herausgegeben von den Homännischen Erben. – [Ca. 1:680000]. – Nürnberg : Homännische Erben, 1783. – 1 Karte : Kupferdruck ; 43 x 56 cm
 Lateinische Titelvariante oben: "Circuli superioris Saxoniae pars meridionalis, ducatum, electoratum [et] principatus ducum Saxoniae, princip. Anhalt, comit. Schwarzburg, Mansfeld, Stolberg [et]cc.". Nullmeridian: Ferro. Koloriert (handschriftlicher Vermerk: "Lande der Albertinischen Linien im Anfang des 18. Seculi") **Ryh 5301 : 45**

10936 Der südliche Theil des ober-sächsischen Kreises die chur- und fürstl. sächsische und andere hierhergehörige Länder vorstellend : mit kayserl. allergnädigster Freyheit / aufs neue entworfen von F. L. Güssefeld und herausgegeben von den Homännischen Erben. – [Ca. 1:680000]. – Nürnberg : Homännische Erben, 1783. – 1 Karte : Kupferdruck ; 43 x 56 cm
 Lateinische Titelvariante oben: "Circuli superioris Saxoniae pars meridionalis, ducatum, electoratum [et] principatus ducum Saxoniae, princip. Anhalt, comit. Schwarzburg, Mansfeld, Stolberg [et]cc.". Nullmeridian: Ferro. Koloriert (handschriftlicher Vermerk: "zu Ende des 18. Seculi") **Ryh 5301 : 46**

10937 Der südliche Theil des ober sächsischen Kreises / W. Sander sculp. ; D. F. Sotzmann del. – [Ca. 1:1400000]. – [Berlin] : [s.n.], [1796]. – 1 Karte : Kupferdruck ; 24 x 29 cm. – (D. F. Sotzmann's Sammlung von Landkarten für Schulen ; No. 16)
 Titel, Legende und Massstabsleiste unten rechts. Numerierung oben rechts: "No XVI.". Ursprungswerk: "D. F. Sotzmann's Sammlung von Landkarten für Schulen" (Berlin, 1796). Koloriert **Ryh 5301 : 47**

10938 Die Staaten des Kurfürsten von Sachsen. – [Ca. 1:1400000]. – [Wien] : [F. J. J. von Reilly], [zwischen 1789 und 1806]. – 1 Karte : Kupferdruck ; 22 x 28 cm. – (Schauplatz der fünf Theile der Welt ; No. 353)
 Titelkartusche unten rechts, Massstabsleiste unten Mitte. Numerierung innerhalb der Titelkartusche: "Nro. 353.". Ursprungswerk: "Schauplatz der fünf Theile der Welt" von Franz Johann Joseph von Reilly (Wien, 1789–1806). Koloriert **Ryh 5301 : 48**

10939 Das Kurfürstenthum Sachsen. – [Ca. 1:1000000]. – [Wien] : [F. J. J. von Reilly], [zwischen 1789 und 1806]. – 1 Karte : Kupferdruck ; 24 x 28 cm. – (Schauplatz der fünf Theile der Welt ; No. 354)
 Titelkartusche oben links, Massstabsleiste unten links. Numerierung innerhalb der Titelkartusche: "Nro. 354.". Ursprungswerk: "Schauplatz der fünf Theile der Welt" von Franz Johann Joseph von Reilly (Wien, 1789–1806). Koloriert **Ryh 5301 : 49**

10940 General Karte von denen ober und niedersächsischen Kreisen / nach des D: Büsching Erdbeschreibung u: den besten Hilfsmitteln entworfen. – [Ca. 1:1100000]. – In Augsburg : im Verlag bey Ioh: Walch, 1797. – 1 Karte : Kupferdruck ; 47 x 57 cm
 Koloriert **Ryh 5301 : 50**

10941 Karte von den kurfürstlich= und herzoglich=sächsischen Ländern / nach astronomischen Beobachtungen und geometrischen Messungen neu entworfen und herausgegeben von der K. K. privileg. Schneider u. Weigelschen Kunst- u. Buchhandlung. – [Ca. 1:530000]. – In Nürnberg : [A. G. Schneider und Weigelsche Kunst- und Buchhandlung] ; 1800. – 1 Karte : Kupferdruck ; 52 x 73 cm
Nullmeridian: Ferro. Koloriert **Ryh 5301 : 51**

10942 Generalkarte vom Obersächsischen Kreise / nach den neuesten astronomischen Ortsbestimmungen und den zuverlässigsten Hülfsmitteln entworfen. – [Ca. 1:1000000]. – Nürnberg : im Verlage der K. K. priv. Schneider u. Weigelschen Kunst u. Buchh., 1801. – 1 Karte : Kupferdruck ; 42 x 63 cm
Erläuterungen oben links. Nullmeridian: Ferro. Koloriert **Ryh 5301 : 52**

10943 Charte den südlichen Theil des Ober Sächsischen Kreises vorstellend / nach murdochischer Projection entworfen, nach den neuesten astronomischen Orts-Bestimmungen berichtigt und revidirt auf der Seeberger Sternwarte bey Gotha ; gezeichnet von F. L. Güssefeld. – [Ca. 1:670000]. – Weimar : im Verlage des Industrie-Comptoirs, 1803. – 1 Karte : Kupferdruck ; 40 x 57 cm
Koloriert **Ryh 5301 : 53**

10944 Circulus Saxoniae superioris : in quo sunt electoratus et ducatus Saxoniae, landgraviatus Thuringiae, marchionatus Misniae, principatus Anhaltinus, episcopatus Hallensis, comitatus Mansfeldiae et Voilandia. – [Ca. 1:600000]. – Norimbergæ [Nürnberg] : ex officina Davidis Funckij, [zwischen 1680 und 1705]. – 1 Karte : Kupferdruck ; 44 x 54 cm
Titelkartusche unten links, Massstabsleisten unten rechts. Koloriert **Ryh 5301 : 54**

10.10.2 Obersachsen, Sachsen • Upper Saxony, Saxony

10945 Saxonia superior generalis : Fortsetzung der Generalkarten. – [Versch. Orte], 1732–1796. – 7 Kt. (in Sammelband) ; 58 cm
Systematische Gliederung nach Ryhiner: Kap. 10 (Germania), Sektion 10 (Saxonia superior vel Germania saxonica superior), Bd. 2 **Ryh 5302**

10946 Gantz neue und vollstændige geographische General=Charte vom gantzen Churfürstenthum Sachsen : mit allen einverleibten dazu gehörigen Marggraffthümern, Fürstenthümern, ... : worinnen nicht allein die Creise, Stiffter und Herrschafften nach ihren Grentzen in gehöriger Absonderung, sondern auch darinnen noch alle Aemter ein jedes insbesondere abgetheilet ..., kentlich eingezeichnet sind; ... / diese Carte ist angefertigt und gezeichnet in den Jahren des jetzt glückl: geendigten Krieges 1759.60.61.62. und 1763. von dem königl: preussischen Ingenieur-Obristlieutenant Petri. – [Ca. 1:170000]. – [S.l.] : [s.n.], 1763. – 1 Karte auf 15 Blättern : Kupferdruck ; 158 x 219 cm

Erläuterungskartusche unten links. Titelkartusche oben.
Numerierung jeweils unten links und rechts. Koloriert

Ryh 5302 : 1–15

- | | |
|-------------------------------------|----------------------|
| 1. – 1763. – 1 Blatt ; 52 x 55 cm. | Ryh 5302 : 1 |
| 2. – 1763. – 1 Blatt ; 52 x 48 cm. | Ryh 5302 : 2 |
| 3. – 1763. – 1 Blatt ; 52 x 48 cm. | Ryh 5302 : 3 |
| 4. – 1763. – 1 Blatt ; 52 x 50 cm. | Ryh 5302 : 4 |
| 5. – 1763. – 1 Blatt ; 52 x 52 cm. | Ryh 5302 : 5 |
| 6. – 1763. – 1 Blatt ; 57 x 55 cm. | Ryh 5302 : 6 |
| 7. – 1763. – 1 Blatt ; 57 x 49 cm. | Ryh 5302 : 7 |
| 8. – 1763. – 1 Blatt ; 57 x 49 cm. | Ryh 5302 : 8 |
| 9. – 1763. – 1 Blatt ; 57 x 52 cm. | Ryh 5302 : 9 |
| 10. – 1763. – 1 Blatt ; 57 x 52 cm. | Ryh 5302 : 10 |
| 11. – 1763. – 1 Blatt ; 57 x 54 cm. | Ryh 5302 : 11 |
| 12. – 1763. – 1 Blatt ; 57 x 50 cm. | Ryh 5302 : 12 |
| 13. – 1763. – 1 Blatt ; 57 x 49 cm. | Ryh 5302 : 13 |
| 14. – 1763. – 1 Blatt ; 57 x 52 cm. | Ryh 5302 : 14 |
| 15. – 1763. – 1 Blatt ; 57 x 52 cm. | Ryh 5302 : 15 |

10947 Les etats de la Saxe representant les lignes Albertine et Ernestine; : divisés en ses provinces, circles, evechés, duchés, principautés, comtés et seigneuries / dessinés sur douze feuilles par I. W. A. Jaeger capitaine lieutenant d'artillerie ; I. C. Berndt fecit, H. Cöntgen sculp Mog., D. A. Hauer sc. Norimb. ; [Titelkartusche:] I. C. Jaeger inv., dessiné et gravé par I. C. Berndt. – [Ca. 1:220000]. – A Francfort sur le Mein : [s.n.], 1779. – 1 Karte auf 12 Blättern : Kupferdruck ; je ca. 46 x 60 cm
Die Stecher der einzelnen Blätter (3 Blätter ohne Vermerk): J. C. Berndt (Blatt 2), H. Cöntgen (Blatt 5, 7, 11), D. A. Hauer (Blatt 6, 8, 9, 10, 12). Blattnummer jeweils oben rechts. Koloriert

Ryh 5302 : 16–27

- | | |
|-------------------------------------|----------------------|
| 1. – 1779. – 1 Karte ; 46 x 59 cm. | Ryh 5302 : 16 |
| 2. – 1779. – 1 Karte ; 46 x 58 cm. | Ryh 5302 : 17 |
| 3. – 1779. – 1 Karte ; 46 x 59 cm. | Ryh 5302 : 18 |
| 4. – 1779. – 1 Karte ; 45 x 58 cm. | Ryh 5302 : 19 |
| 5. – 1779. – 1 Karte ; 46 x 59 cm. | Ryh 5302 : 20 |
| 6. – 1779. – 1 Karte ; 46 x 59 cm. | Ryh 5302 : 21 |
| 7. – 1779. – 1 Karte ; 46 x 59 cm. | Ryh 5302 : 22 |
| 8. – 1779. – 1 Karte ; 46 x 60 cm. | Ryh 5302 : 23 |
| 9. – 1779. – 1 Karte ; 46 x 61 cm. | Ryh 5302 : 24 |
| 10. – 1779. – 1 Karte ; 46 x 61 cm. | Ryh 5302 : 25 |
| 11. – 1779. – 1 Karte ; 46 x 61 cm. | Ryh 5302 : 26 |
| 12. – 1779. – 1 Karte ; 46 x 61 cm. | Ryh 5302 : 27 |

10948 Hohe Heerstrasse durch das Chur Fürst. Sachsen wie selbige aus Polen u. Schlesien in die Lande Thüringen, Sachsen, Meissen, u. so ferner gehen soll, ing. wie sie auf unterschiedl. Art zu Wasser und Land umfahren wird = Carte itineraire par le pays de l'electorat de Saxe : faisant voir les grands chemins depuis Lipsic jusqu'aux villes les plus principales des pays circonvoisins, faite en faveur du commerce / entworfen von J. C. K. Reichenb. Varisco 1728 ; publiée par les soins des heritiers de Homann. – [Ca. 1:800000]. – [Nürnberg] : [Homännische Erben], l'an 1752. – 1 Karte : Kupferdruck ; 37 x 56 cm
Französischer Titel und Distanzentabelle oben, Erläuterungen links und unten. Koloriert **Ryh 5302 : 51**

10949 Ducatus Saxoniae superioris ut status ipsius antiquissimus suit per secula X. priora, sc. post Chr. nat. ad ann. 1000. : cum privil. / usque ex historiae sax.

monumentis compilatus, et geographice designatus per Fridericum Zollmannum ; in publicum emissus ab Homannianis Heredibus. – [Ca. 1:550000]. – Norib. [Nürnberg] : [Homännische Erben], a 1732. – 1 Karte : Kupferdruck ; 47 x 57 cm. – (Ducatus Saxoniae superioris ; tab. 3)

Erläuterungen oben links. Numerierung in Titeltkarte: "Tab. III.". Teil eines dreiteiligen historischen Kartenwerks Sachsens. Koloriert
Ryh 5302 : 52

10950 Ducatus Saxoniae superioris prout ipsius conditio suit ab anno 1000. usque ad a. 1400. sive intra seculum X.m et XV.m / ex historia maxime mediae ætatis erutus, ac geographice designatus per Frid. Zollmann A. C. S. U. S. ; in lucem prolatus ab Homann Heredib. – [Ca. 1:710000]. – Norib. [Nürnberg] : [Homännische Erben], a. 1732. – 1 Karte : Kupferdruck ; 47 x 55 cm. – (Ducatus Saxoniae superioris ; tab. 2)

Erläuterungen oben links. Numerierung in Titeltkarte: "Tab. II.". Teil eines dreiteiligen historischen Kartenwerks Sachsens. Koloriert
Ryh 5302 : 53

10951 Neue Karte des Churfürstenthums Sachsen und der incorporirten Lande, welche die merckwürdigsten Kunst und Natur Producte vornehmsten Handelsplaetze, nebst den aufs neue berechneten Flächen-Inhalt nach Quadrat Meilen enthält / entworfen u. gezeichnet von J. E. Lange Geomet. et Geogr. ; gestochen von C. E. Weise in Leipzig. – [Ca. 1:970000]. – Leipzig : [s.n.], [um 1790]. – 1 Karte : Kupferdruck ; 25 x 39 cm, Bildgröße 39 x 63 cm

Titel oben, Rahmen mit Erläuterungen und Legenden. Koloriert
Ryh 5302 : 54

10952 Neue Karte von den Churfürstenthum Sachsen und der incorporirten Lande, welche die merkwürdigsten Natur und Kunst Producte, vornehmsten Handelsplätze, nebst den aufs neue berechneten Flaechen=Inhalt in saechs. Quadrat=Meilen enthaelt / entworfen und gezeichnet von J. E. Lange Geometr. et Geogr. – [Ca. 1:690000]. – Leipzig : [s.n.], 1796. – 1 Karte : Kupferdruck ; 36 x 55 cm

Titel oben, Erläuterungen unten. Tabelle oben links, Legende unten rechts. Koloriert
Ryh 5302 : 55

10.10.3 Meissen, Thüringen • Meissen, Thuringia

10953 Magnae Saxoniae superioris partes : Markgrafschaft Meissen, Thüringen: Generalkarten. – [Versch. Orte], 1573–1796. – 29 Kt. (in Sammelband) ; 54 cm

Systematische Gliederung nach Ryhiner: Kap. 10 (Germania), Sektion 10 (Saxonia superior vel Germania saxonica superior), Bd. 3
Ryh 5303

10954 Misniae et Lvsatiae tabvla / descripta à M. Bartholemeo Sculteto Gorlit. – [Ca. 1:1000000]. – [Antwerpen] : [s.n.], [erschienen 1573]. – 1 Karte : Kupferdruck ; 28 x 20 cm. – (Theatrum oder Schawplatz des Erdbodems ; [24 B, 2])

Titeltkarte unten links, Massstabsleisten unten rechts. Osten oben. Ursprungswerk: "Theatrum oder Schawplatz des Erdbodems" von Abraham Ortelius (Antwerpen, 1573). Koloriert. Ursprünglich zusammen mit der Karte "Thuringiae noviss. descript." auf einem Blatt
Ryh 5303 : 1 A

10955 Misniae et Lvsatiae tabvla / descripta à M. Bartholemeo Sculteto Gorlit. – [Ca. 1:1000000]. – [Antwerpen] : [s.n.], [erschienen 1579]. – 1 Karte : Kupferdruck ; 28 x 20 cm. – (Theatrum orbis terrarum ; 44 [B])

Titeltkarte unten links, Massstabsleisten unten rechts. Osten oben. Ursprungswerk: "Theatrum orbis terrarum" von Abraham Ortelius (Antwerpen : Plantijn, 1579). Koloriert. Ursprünglich zusammen mit der Karte "Thuringiae noviss. descript." auf einem Blatt
Ryh 5303 : 1 B

10956 Misniae et Lvsatiae tabvla / descripta à M. Bartholomæo Sculteto Gorlitz. – [Ca. 1:1350000]. – [Köln] : [Johannes Bussemacher], [1600]. – 1 Karte : Kupferdruck ; 20 x 28 cm. – (Geographisch Handtbuch)

Deutscher Text auf der Rückseite (teilweise überklebt): "Marckgraffschafft Meissen.". Titeltkarte oben links, Massstabsleisten unten links. Ursprungswerk: "Geographisch Handtbuch" von Matthias Quad (Köln : J. Bussemacher, 1600)
Ryh 5303 : 2

10957 Marchionatus Misniæ una cum Voitlandia / authore Olao Ioannis Gotho S. R. M. Sueciæ geographo. – [Ca. 1:530000]. – [Oxford] : excudebat Janssonio-Waesbergios Moses Pitt et Stephanus Swart, [1681]. – 1 Karte : Kupferdruck ; 41 x 50 cm. – (The English Atlas ; [vol. 2], no. 22)

Widmungskarte unten rechts ("To Iames Frazer ..."). Titeltkarte oben links, Massstabskarte oben rechts. Numerierung oben rechts: "XXII". Ursprungswerk: "The English Atlas" hrsg. von M. Pitt, S. Swart und J. Janssonius van Waesbergen (Oxford, 1680–1683)
Ryh 5303 : 4

10958 Marchionatus Misniæ una cum Voitlandia / authore Olao Ioannis Gotho S. R. M. Sueciæ geographo. – [Ca. 1:530000]. – Prostant Amstel: [Amsterdam] : apud P. Schenk et G. Valk, [nach 1683]. – 1 Karte : Kupferdruck ; 41 x 50 cm

Widmungskarte unten rechts ("To Iames Frazer ..."). Titeltkarte oben links, Massstabskarte oben rechts. Koloriert
Ryh 5303 : 5

10959 Marchionatus Misniæ ditio generalis, : qua non solum Misniense, Lipsiense, Voitlandiæ, Osterlandiæ, Ertzgeburgiq[ue] territoria, sed etiam Naumburgense, et Mersoburgense dominia comprehenduntur : cum priv. d. d. ordin gen: Belgii fœderati / edit: et corr: F. de Witt. – [Ca. 1:410000]. – Amstelodami [Amsterdam] : ex officina I. Còvens et C. Mortier, [zwischen 1721 und 1778]. – 1 Karte : Kupferdruck ; 41 x 53 cm

Titel- und Massstabskarte unten rechts, Legende unten links. Koloriert
Ryh 5303 : 7

10960 Marchionatus Misniæ primaria elector: Saxoniae provincia, : in circulos suos subdivisus accedit ditionum regionumq[ue] circumjacentium magna pars : cum priv. s. vicar. in part. Rh. Suev. et Franc. juris / publici juris fecit

Matth. Seutter s. c. m. geogr. ; Tob. Conr. Lotter sculpsit. – [Ca. 1:420000]. – Aug. Vind. [Augsburg] : [Matthäus Seutter], [zwischen 1740 und 1760]. – 1 Karte : Kupferdruck ; 49 x 57 cm
Titelkartusche unten rechts, Massstabsleisten unten links. Grenzen koloriert **Ryh 5303 : 9**

10961 Marchionatus Misniæ primaria elector: Saxoniae provincia, : in circulos suos subdivisus accedit ditionum regionumq[ue] circumjacentium magna pars : cum priv. s. vicar. in part. Rh. Suev. et Franc. juris / publici juris fecit Tob. Conrad Lotter chalc. et geogr. ; Tob. Conr. Lotter sculpsit. – [Ca. 1:420000]. – Aug. Vind. [Augsburg] : [Tobias Konrad Lotter], [nach 1758]. – 1 Karte : Kupferdruck ; 49 x 57 cm
Titelkartusche unten rechts, Massstabsleisten unten links. Koloriert **Ryh 5303 : 10**

10962 Marquisat de Misnie premiere province de la Saxe : a. p. d. r. – [Ca. 1:420000]. – A Paris : chez le Sr. le Rouge ingenieur geogr. du roi rue des gr.ds Augustins, 1758. – 1 Karte : Kupferdruck ; 47 x 56 cm
Grenzen koloriert **Ryh 5303 : 11**

10963 Geographische Abbildvng des gantzen Umfangs der Marggrafschaft Meissen : wie solche grösten Theils unter churf. saechs. sowohl als anderer Reichs-Fürsten und Reichs-Grafen Lands Hoheit heutiger Zeit beherrschet wird = Carte du margraviat de Misnie / aus Zürnerischen und andern Hülfsmitteln von einem Liebhaber verzeichnet und heraus gegeben von Homaennischen Erben. – [Ca. 1:420000]. – [Nürnberg] : Homaennische Erben, 1762. – 1 Karte : Kupferdruck ; 47 x 52 cm
Titelkartusche mit Erläuterungen unten rechts. Nullmeridian: Ferro. Koloriert **Ryh 5303 : 12**

10964 Tabula geographica Marchionat. Misniæ et Lusatiæ, / jussu Academ. reg. scient. et elegant. litter. boruss. correctior reddita a I. C. R[hode] ; Sauerbrey sculpsit. – [Ca. 1:810000]. – [Berlin] : [s.n.], [1760]. – 1 Karte : Kupferdruck ; 33 x 36 cm. – (Geographischer Atlas ; 26)
Titel oben, Massstabsleiste unten rechts. Blattnummer unten rechts: "26. Meissen und Lausnitz". Ursprungswerk: "Geographischer Atlas" hrsg. von der Königl. Akademie der Wissenschaften in Berlin (Berlin, 1760). Koloriert **Ryh 5303 : 13**

10965 Tvringiae noviss. descript. : cum priuilegio / per Iohannem Mellinger Halens. – [Ca. 1:490000]. – [Antwerpen] : [s.n.], [erschienen 1573]. – 1 Karte : Kupferdruck ; 28 x 20 cm. – (Theatrum orbis terrarum ; 44 [A])
Lateinischer Text auf der Rückseite. Titelkartusche unten links, Massstabsleiste unten rechts. Osten oben. Seitennummer (Rückseite): "44". Ursprungswerk: "Theatrum orbis terrarum" von Abraham Ortelius (Antwerpen : Plantijn, 1579). Koloriert. Ursprünglich zusammen mit der Karte "Misniæ et Lusatiæ tabula" auf einem Blatt **Ryh 5303 : 21 A**

10966 Tvringiae noviss. descript. : cum priuilegio / per Iohannem Mellinger Halens. – [Ca. 1:490000]. – [Antwerpen] : [s.n.], [erschienen 1573]. – 1 Karte :

Kupferdruck ; 28 x 20 cm. – (Theatrum oder Schawplatz des Erdbodems ; [24 B, 1])
Deutscher Text auf der Rückseite. Titelkartusche unten links, Massstabsleiste unten rechts. Osten oben. Seitennummer (Rückseite): "24.B.". Ursprungswerk: "Theatrum oder Schawplatz des Erdbodems" von Abraham Ortelius (Antwerpen, 1573). Koloriert. Ursprünglich zusammen mit der Karte "Misniæ et Lusatiæ tabula" auf einem Blatt **Ryh 5303 : 21 B**

10967 Thvringia : cu[m] priuilegio / per Gerardum Mercatorem. – [Ca. 1:410000]. – [Duisburg] : [s.n.], [1585]. – 1 Karte : Kupferdruck ; 33 x 40 cm. – (Germaniae tabule geographicae)
Lateinischer Text ("Thvringia Dvringen landgraviatvs.") auf der Kartenrückseite. Titelkartusche unten rechts, Massstabskartusche unten links. Seitennumerierung (Rückseite): "O". Ursprungswerk: "Germaniae tabule geographicae" von Gerard Mercator (Duisburg, 1585) **Ryh 5303 : 22**

10968 Thvringia : cu[m] priuilegio / per Gerardum Mercatorem. – [Ca. 1:410000]. – Amstelodami [Amsterdam] : sumptibus Henrici Hondÿ, 1627. – 1 Karte : Kupferdruck ; 33 x 40 cm. – (Gerardi Mercatoris atlas sive cosmographicae meditationes de fabrica mundi et fabricati figura)
Titelkartusche unten rechts, Massstabskartusche unten links. Seitennumerierung (Rückseite): "272", "273" (oben), "Eeeee" (unten). Ursprungswerk: "Gerardi Mercatoris atlas sive cosmographicae meditationes de fabrica mundi et fabricati figura" hrsg. von H. Hondius (Amsterdam, 1630). Koloriert **Ryh 5303 : 23**

10969 Thuringia lantgraviatus. – [Ca. 1:380000]. – [Amsterdam] : [H. Hondius], [zwischen 1640 und 1660]. – 1 Karte : Kupferdruck ; 40 x 50 cm
Widmungskartusche unten rechts ("Serenissimo, ... D. Bernhardo duci saxoniae ... Henricus Hondius"). Titelkartusche unten links, Massstabsleisten unten rechts. Auf Papier aufgeklebt **Ryh 5303 : 24**

10970 Thvringia landgraviatvs / auct. Adolario Erichio Anderslebiano. – [Ca. 1:300000]. – [Amsterdam] : [Blau], [1647]. – 1 Karte : Kupferdruck ; 40 x 51 cm. – (Novvs Atlas, das ist Weltbeschreibung. [Erster Teil])
Widmungskartusche unten rechts ("Amplissimo ... Ioachimo a Wickevoort ... d. d. d. Joh. Blau."). Deutscher Text auf der Kartenrückseite ("Landtgraffschafft Thueringen."). Titel- und Massstabskartusche unten links, Wappenkartusche oben links. Seitennummern (Rückseite): "27" (oben), "Teutschlandt" und "Cc" (unten). Ursprungswerk: 1. Teil des "Novus Atlas" hrsg. von Willem und Joan Blau (Deutsche Ausgabe. – Amsterdam, 1647). Koloriert **Ryh 5303 : 25**

10971 Thvringia landgraviatvs / auct. Adolario Erichio Anderslebiano. – [Ca. 1:300000]. – [Amsterdam] : [Blau], [zwischen 1630 und 1650]. – 1 Karte : Kupferdruck ; 40 x 51 cm
Widmungskartusche unten rechts ("Nobilissimo, ... Ioachimo Vicofortio ... d. d. d. Johan et Cornelium Blau."). Titel- und Massstabskartusche unten links, Wappenkartusche oben links **Ryh 5303 : 26**

10972 Thuringiæ nova descriptio. – [Ca. 1:380000]. – [Amsterdam] : Iohannes Ianssonius excud., [1633]. – 1 Karte : Kupferdruck ; 36 x 46 cm. – (Atlas ou representation du monde universel, et des parties d'icelui)

Titelkartusche unten links, Massstabkartusche unten rechts.
Französischer Text auf der Kartenrückseite ("Tvringe, ov Dvringen land-graviat."). Seitennumerierung (Rückseite): "477" und "480" (oben), "Eeeee" (unten). Ursprungswerk: "Atlas ou representation du monde universel, et des parties d'icelui" von G. Mercator und J. Hondius (Amsterdam : H. Hondius, 1633). Koloriert **Ryh 5303 : 27**

10973 Thvringia landgraviatvs. – [Frankfurt a.M.] : [Merian], [erstmal 1650]. – 1 Karte : Kupferdruck ; 28 x 35 cm. – (Topographia Superioris Saxoniae Thuringiae, Misniae Lusatiae etc.)

Titel- und Massstabkartusche unten links, Wappen oben links.
Ursprungswerk: "Topographia Superioris Saxoniae Thuringiae, Misniae Lusatiae etc." (Frankfurt a.M. : Merian, erstmal 1650). Auf Papier aufgeklebt **Ryh 5303 : 28**

10974 Thuringia lantgraviatus. – [Ca. 1:390000]. – [Oxford] : apud Janssonio-Waesbergios Mosem Pitt et Stephanum Swart, [1681]. – 1 Karte : Kupferdruck ; 40 x 50 cm. – (The English Atlas ; [vol. 2], no. 19)

Widmungskartusche unten rechts ("Serenissimo ... Domino D. Bernharo duci saxoniae ... consecrat deditque Henricus Hondius"). Titelkartusche unten links, Massstabsleisten unten rechts. Numerierung oben rechts: "XIX". Ursprungswerk: "The English Atlas" hrsg. von M. Pitt, S. Swart und J. Janssonius van Waesbergen (Oxford, 1680–1683) **Ryh 5303 : 29**

10975 [Thuringiae lantgraviatus tabula.] Illustrissimo principi Ioanni Georgio duci Saxoniae hanc Thuringiae lantgraviatus tabulam omni animi offert et inscribit Petrus Schenk : cum priv. – [Ca. 1:340000]. – Amst[erdam] : [Pieter Schenk], [um 1690]. – 1 Karte : Kupferdruck ; 47 x 56 cm

Widmung und Titel oben, Massstabsleisten unten links, Wappen unten rechts. Grenzen koloriert **Ryh 5303 : 30**

10976 Terrarum Thuringicarum tractus cum omnibus, quae ad eum pertinent ditionibus, rite delineatus / per Tob: Conradum Lotterum geographum ; G. F. Lotter sculps. – [Ca. 1:350000]. – Aug: Vind: [Augsburg] : [Tobias Konrad Lotter], [nach 1758]. – 1 Karte : Kupferdruck ; 47 x 56 cm

Titelkartusche unten links, Massstabkartusche unten rechts. Koloriert **Ryh 5303 : 31**

10977 [Landgraviatus Thuringiae tabula generalis in suos principatvs et statvs accurate divisa.] Landgraviat[us] Thuringiae tabula gener[a]lis in suos principatvs et sta[t]vs accurate divi[sa] / per Ioh. Bapt. Homa[nn] ; multis in locis augmentata longeqe priori editione correctior facta hęc Thuringiae tabula, A. D. 1729 per Ioh. Christ.

Homannum M. D. et phys: ord. – Noviter hęc tabula auctior [et] correctior reddita est studio Friderici Christiani Lesseri. – [Ca. 1:350000]. – Noriberg [Nürnberg] : curantibus Homannianis Heredibus, A. 1738. – 1 Karte : Kupferdruck ; 47 x 56 cm

Legende ("Tabula significatoria colorum") unten links. Koloriert **Ryh 5303 : 33**

10978 Landgraviatus Thuringiae : juxta recentiss: designation: in suos principatus, status, et praefecturas accuratissime divisus : cum gratia et privil. S. R. I. vicariat[us] in partib[us] Rheni, Sveviae, et juris

Franconici / studio et impensis Matthaei Seutteri, geogr. caesar. et chalcogr. ; Tob. Con. Lotter sc. – [Ca. 1:350000]. – Augustae Vindelic. [Augsburg] : [Matthäus Seutter], [zwischen 1740 und 1760]. – 1 Karte : Kupferdruck ; 47 x 56 cm

Titelkartusche unten rechts, Massstabs- und Legendenkartusche unten links. Grenzen koloriert **Ryh 5303 : 34**

10979 Landgraviat de Thuringe : traduit de l'allemand : a. p. d. r. / par Le Rouge ingénieur et géographe du roy. – [Ca. 1:350000]. – A Paris : [Le Rouge] rue des grands Augustins, 1757. – 1 Karte : Kupferdruck ; 47 x 55 cm
Legende unten links. Koloriert **Ryh 5303 : 35**

10980 [Thvringiae orientalis tabula geographica.] Regiae celsitudini serenissimo principi ac domino Friderico Christiano Leopoldo, principi regio poloniae et lithuaniae, principi electorali et duci saxoniae, ... Thvringiae orientalis tabulam hanc geographicam / summa mentis devotione consecrat subjectissimus devotissimusque servus Iohannes Wilhelmus Zollmann ; curantibus Homannianis Heredibus ; Christ. Fridr. Oetinger sculps Norib. – [Ca. 1:200000]. – [Nürnberg] : [Homännische Erben], A. 1747. – 1 Karte auf 2 Blättern : Kupferdruck ; 62 x 46 cm

Kopftitel: "Sectio inferior, dvcatvm Vinariensem, nec non Isenacensis partes boreales et orientales, principatvm Qverfvrtensem, ut et territorium Erfvrtense, comitatvm Beichlingen, balifiatum Thvringiae et alia repraesentans". Koloriert **Ryh 5303 : 36**

10981 Mappa geographica landgrav: Thuringiae cum regionibus adiacentibus / iussu Academiae reg. scient. et eleg. litt. descripta a I. C. R[hode] ; I. E. Gericke sc. Berol. – [Ca. 1:750000]. – [Berlin] : [s.n.], [1760]. – 1 Karte : Kupferdruck ; 32 x 38 cm. – (Geographischer Atlas ; 25)

Titel oben, Massstabsleiste unten Mitte. Blattnummer unten rechts: "25. Thüringen". Ursprungswerk: "Geographischer Atlas" hrsg. von der Königl. Akademie der Wissenschaften in Berlin (Berlin, 1760). Koloriert **Ryh 5303 : 37**

10982 Charte von Thüringen : mit kayserl. allergnäd. Freyheit / nach astronomischen Beobachtungen, verschiedenen geodætischen Messungen und andern Nachrichten neu entworfen von F: L: Gussfeld. – [Ca. 1:320000]. – Nürnberg : bey den Hom: Erben, 1796. – 1 Karte : Kupferdruck ; 45 x 51 cm
Nullmeridian: Ferro. Koloriert **Ryh 5303 : 38**

10.10.4 Teile von Sachsen (grosse Karten) • Parts of Saxony (maps on several sheets)

10983 Saxonia superior : besondere Gegenden. – [Versch. Orte], 1762–1778. – 3 Kt. (in Sammelband) ; 59 cm

Systematische Gliederung nach Ryhiner: Kap. 10 (Germania), Sektion 10 (Saxonia superior vel Germania saxonica superior), Bd. 4 **Ryh 5304**

10984 Accurate Situations-Carte von einem Theile des Churfürstenthums Sachsen, und hauptsächlich von den

Gegenden 4 bis 5 Meilen aus dem Centro um die Haupt- und Residenz-Stadt Dresden, worinnen alle Berge und Thäler, Seen und Teiche, ... nach ihrer wesentlichen und natürlichen Lage genau angemerkt, und solchergestalt diese Gegenden zum Gebrauch und Nutzen der königlichen preussischen Armée aufgenommen, ... in denen Jahren des jetzigen Krieges 1759 und 1760. in dieser deutlichen Carte gebracht und verzeichnet worden / durch den Ingen: Major Petri, und einige bei sich gehabte preussische Ingen: Officiers; [Titelkartusche:] J. D. Schleuen fec. Berolini. – Auch nachhero durch eben demselben in denen folgenden Campagnen 1761 und 1762. an denen Örtern, wo man zuvor vorm Feind nicht kommen können, gänzlich verbessert und vollständig gemacht worden. – [Ca. 1:30000]. – [S.l.] : [s.n.], [um 1762]. – 1 Karte auf 12 Blättern : Kupferdruck ; 159 x 238 cm. – (Kurfürstentum Sachsen / Isaak Jakob von Petri ; A)

Titelkartusche und Masstabsleiste unten links **Ryh 5304 : 1–12**

1. – [Um 1762]. – 1 Blatt : 56 x 67 cm. – (Kurfürstentum Sachsen / Isaak Jakob von Petri ; A 1)
Blattnummer: "A 1" **Ryh 5304 : 1**
2. – [Um 1762]. – 1 Blatt : 56 x 68 cm. – (Kurfürstentum Sachsen / Isaak Jakob von Petri ; A 2)
Blattnummer: "A 2" **Ryh 5304 : 2**
3. – [Um 1762]. – 1 Blatt : 56 x 67 cm. – (Kurfürstentum Sachsen / Isaak Jakob von Petri ; A 3)
Blattnummer: "A 3" **Ryh 5304 : 3**
4. – [Um 1762]. – 1 Blatt : 57 x 67 cm. – (Kurfürstentum Sachsen / Isaak Jakob von Petri ; A 4)
Blattnummer: "A 4" **Ryh 5304 : 4**
5. – [Um 1762]. – 1 Blatt : 56 x 67 cm. – (Kurfürstentum Sachsen / Isaak Jakob von Petri ; A 5)
Blattnummer: "A 5" **Ryh 5304 : 5**
6. – [Um 1762]. – 1 Blatt : 57 x 67 cm. – (Kurfürstentum Sachsen / Isaak Jakob von Petri ; A 6)
Blattnummer: "A 6" **Ryh 5304 : 6**
7. – [Um 1762]. – 1 Blatt : 56 x 67 cm. – (Kurfürstentum Sachsen / Isaak Jakob von Petri ; A 7)
Blattnummer: "A 7" **Ryh 5304 : 7**
8. – [Um 1762]. – 1 Blatt : 56 x 67 cm. – (Kurfürstentum Sachsen / Isaak Jakob von Petri ; A 8)
Blattnummer: "A 8" **Ryh 5304 : 8**
9. – [Um 1762]. – 1 Blatt : 56 x 67 cm. – (Kurfürstentum Sachsen / Isaak Jakob von Petri ; A 9)
Blattnummer: "A 9" **Ryh 5304 : 9**
10. – [Um 1762]. – 1 Blatt : 56 x 67 cm. – (Kurfürstentum Sachsen / Isaak Jakob von Petri ; A 10)
Blattnummer: "A 10" **Ryh 5304 : 10**
11. – [Um 1762]. – 1 Blatt : 56 x 68 cm. – (Kurfürstentum Sachsen / Isaak Jakob von Petri ; A 11)
Blattnummer: "A 11" **Ryh 5304 : 11**
12. – [Um 1762]. – 1 Blatt : 56 x 67 cm. – (Kurfürstentum Sachsen / Isaak Jakob von Petri ; A 12)
Blattnummer: "A 12" **Ryh 5304 : 12**

10985 Fortsetzung oder andere Ausgabe des Jng: Maj: Petri von anderweitigen 12. Blatt sub Litt. B. der accuraten Situations= und Cabinets=Carte von einem andern Theile des Churfürstenthums Sachsen, und hauptsächlich von denen Gegenden auf beiden Seiten des Elbe= und Muldau=Stroms, und zwar am erstern von Meissen bis Prettin und der Gegend Pretzsch, und am letzteren von

Döblen bis unterhalb Düben bei Rösa : wornach demnechst die 3te, und in derfolge die 4te Fortsetzung, jede in 12 Bogen nach demselben Maasstabe folgen wird. – [Ca. 1:30000]. – [S.l.] : [s.n.], [um 1765]. – 1 Karte auf 12 Blättern : Kupferdruck ; 190 x 193 cm. – (Kurfürstentum Sachsen / Isaak Jakob von Petri ; B)
Titelkartusche und Masstabsleiste unten rechts **Ryh 5304 : 13–24**

1. – [Um 1765]. – 1 Blatt : 52 x 69 cm. – (Kurfürstentum Sachsen / Isaak Jakob von Petri ; B 1)
Blattnummer: "B 1" **Ryh 5304 : 13**
2. – [Um 1765]. – 1 Blatt : 52 x 69 cm. – (Kurfürstentum Sachsen / Isaak Jakob von Petri ; B 2)
Blattnummer: "B 2" **Ryh 5304 : 14**
3. – [Um 1765]. – 1 Blatt : 52 x 69 cm. – (Kurfürstentum Sachsen / Isaak Jakob von Petri ; B 3)
Blattnummer: "B 3" **Ryh 5304 : 15**
4. – [Um 1765]. – 1 Blatt : 52 x 69 cm. – (Kurfürstentum Sachsen / Isaak Jakob von Petri ; B 4)
Blattnummer: "B 4" **Ryh 5304 : 16**
5. – [Um 1765]. – 1 Blatt : 52 x 69 cm. – (Kurfürstentum Sachsen / Isaak Jakob von Petri ; B 5)
Blattnummer: "B 5" **Ryh 5304 : 17**
6. – [Um 1765]. – 1 Blatt : 52 x 69 cm. – (Kurfürstentum Sachsen / Isaak Jakob von Petri ; B 6)
Blattnummer: "B 6" **Ryh 5304 : 18**
7. – [Um 1765]. – 1 Blatt : 52 x 69 cm. – (Kurfürstentum Sachsen / Isaak Jakob von Petri ; B 7)
Blattnummer: "B 7" **Ryh 5304 : 19**
8. – [Um 1765]. – 1 Blatt : 52 x 69 cm. – (Kurfürstentum Sachsen / Isaak Jakob von Petri ; B 8)
Blattnummer: "B 8" **Ryh 5304 : 20**
9. – [Um 1765]. – 1 Blatt : 52 x 68 cm. – (Kurfürstentum Sachsen / Isaak Jakob von Petri ; B 9)
Blattnummer: "B 9" **Ryh 5304 : 21**
10. – [Um 1765]. – 1 Blatt : 52 x 69 cm. – (Kurfürstentum Sachsen / Isaak Jakob von Petri ; B 10)
Blattnummer: "B 10" **Ryh 5304 : 22**
11. – [Um 1765]. – 1 Blatt : 52 x 69 cm. – (Kurfürstentum Sachsen / Isaak Jakob von Petri ; B 11)
Blattnummer: "B 11" **Ryh 5304 : 23**
12. – [Um 1765]. – 1 Blatt : 52 x 68 cm. – (Kurfürstentum Sachsen / Isaak Jakob von Petri ; B 12)
Blattnummer: "B 12" **Ryh 5304 : 24**

10986 Carte chorographique et militaire de la partie de la Saxe et de la Bohême par où les armées combinées de Prusse et de Saxe sont entree en Bohême, aux ordres de Son Alt: Roi: Mgr: le Prince Henri de Prusse en 1778 / Rosmæsler sculp: Lips ; J. Nussbiegel sc. Nor. ; Frentzel sc. – [Ca. 1:35000]. – [S.l.] : [s.n.], 1778. – 1 Karte auf 20 Blättern : Kupferdruck ; 234 x 252 cm + 7

Blatterweiterungen + 1 Ergänzung

Nebenkarte oben rechts: "Plan de toutes les affaires des avant gardes ..." (54 x 62 cm, mit Paralleltitel und Erläuterungen). Weitere Nebenkarten (unten Mitte): "Plan du couvent sur le mont Pösig, ..." (1 Plan, 37 x 24 cm), "Profils du couvent ..." (2 Gebäudeansichten, 13 x 21 cm), "Vue du couvent sur le Mont Poesig" (1 Ansicht, 28 x 22 cm). Erläuterungen unten links und rechts. Grenzen koloriert **Ryh 5304 : 25–44**

I.ere section / Rosmæsler sculp: Lips. – 1778. – 1 Blatt ; 51 x 66 cm.

Ryh 5304 : 25

II.de section. – 1778. – 1 Blatt ; 50 x 67 cm.

Ryh 5304 : 26

III.me section / Rosmæsler sculp: Lips. – 1778. – 1 Blatt ; 51 x 67 cm.

Ryh 5304 : 27

- IV.me section. – 1778. – 1 Blatt ; 51 x 68 cm. **Ryh 5304 : 28**
 V.me section. – 1778. – 1 Blatt ; 51 x 68 cm. **Ryh 5304 : 29**
 VI.me section. – 1778. – 1 Blatt ; 51 x 67 cm. **Ryh 5304 : 30**
 VII.me section. – 1778. – 1 Blatt ; 52 x 68 cm. **Ryh 5304 : 31**
 VIII.me section. – 1778. – 1 Blatt ; 51 x 68 cm. **Ryh 5304 : 32**
 Sect: IX / J. Nussbiegel sc. Nor. – 1778. – 1 Blatt ; 51 x 67 cm. **Ryh 5304 : 33**
 Ad: sect: IX. – 1778. – 1 Blatt ; 16 x 25 cm. **Ryh 5304 : 33 A**
 Sectio X.me. – 1778. – 1 Blatt ; 51 x 67 cm. **Ryh 5304 : 34**
 Sectio XI.me / Fr[entzel] sc. – 1778. – 1 Blatt ; 50 x 67 cm. **Ryh 5304 : 35**
 Sectio XII.me / Frentzel sc. – 1778. – 1 Blatt ; 50 x 67 cm. **Ryh 5304 : 36**
 Sectio XIII.me. – 1778. – 1 Blatt ; 50 x 67 cm. **Ryh 5304 : 37**
 Sectio XIV.me / Fr[entzel] sc. – 1778. – 1 Blatt ; 49 x 66 cm. **Ryh 5304 : 38**
 Sectio XV.me / Frentzel sc. – 1778. – 1 Blatt ; 49 x 66 cm. **Ryh 5304 : 39**
 XVI.me sectio. – 1778. – 1 Blatt ; 50 x 66 cm. **Ryh 5304 : 40**
 Sectio XVII. – 1778. – 1 Blatt ; 54 x 66 cm. **Ryh 5304 : 41**
 Sectio XVIII. – 1778. – 1 Blatt ; 54 x 67 cm. **Ryh 5304 : 42**
 Sectio XIX / Frentzel sc. – 1778. – 1 Blatt ; 54 x 66 cm. **Ryh 5304 : 43**
 Sectio XX. – 1778. – 1 Blatt ; 55 x 66 cm. **Ryh 5304 : 44**
 Blatterweiterung. – 1778. – 1 Blatt ; 20 x 32 cm.
 Abgebildete Ortschaften (Auswahl): Wopanzin, Bilincka, Kunitz, Sirsowitz **Ryh 5304 : 50 A**
 Blatterweiterung. – 1778. – 1 Blatt ; 16 x 29 cm.
 Abgebildete Ortschaften (Auswahl): Melnick, Rosowitz, Lhotka **Ryh 5304 : 50 B**
 Blatterweiterung. – 1778. – 3 Kartenteile auf 1 Blatt ; Blattgrösse 19 x 35 cm.
 Abgebildete Ortschaften (Auswahl): Neuschloss, Lischdorff, Letschitz **Ryh 5304 : 50 C**
 Blatterweiterung. – 1778. – 1 Blatt ; 27 x 33 cm.
 Abgebildete Ortschaften (Auswahl): Martinowes, Brzino, Welwarm **Ryh 5304 : 51 A**
 Blatterweiterung. – 1778. – 1 Blatt ; 22 x 21 cm.
 Abgebildete Ortschaften (Auswahl): Bredl, Tipersch **Ryh 5304 : 51 B**

10.10.5 Teile von Sachsen • Parts of Saxony

- 10987** Electoratus Saxoniae : Spezialkarten: Kurkreis, Meissnischer Kreis. – [Versch. Orte], 1749–ca. 1800. – 28 Kt. (in Sammelband) ; 53 cm
 Systematische Gliederung nach Ryhiner: Kap. 10 (Germania), Sektion 10 (Saxonia superior vel Germania saxonica superior), Bd. 5 **Ryh 5305**
- 10988** [Consistorii Wittebergensis tabula geographica.] Regiae celsitvdini sereniss. principi ac dno Frider. Christiano Leopoldo princ. Pol. et Lith. reg. princ. elect. ac duci Sax. dno. svo longe clementiss. consistorii Wittebergensis tabulam hanc geographicam = Carte du consistoire de Witteberg : c. p. s. c. r. m. / svmma mentis pietate consecravit svbiectissimvs servvs Ioannes Ehrenfried Vierenklee ; Homan. Hered. cvra et stvdiis. – [Ca. 1:250000]. – [Nürnberg] : [Homännische Erben], 1749. – 1 Karte : Kupferdruck ; 43 x 54 cm
 Nullmeridian: Ferro. Koloriert **Ryh 5305 : 1**
- 10989** [Consistorii Wittebergensis tabula geographica.] Regiae celsitvdini sereniss. principi ac dno Frider. Christiano Leopoldo princ. Pol. et Lith. reg. princ. elect. ac duci Sax. dno. svo longe clementiss. consistorii Wittebergensis tabulam hanc geographicam = Carte du

consistoire de Witteberg / svmma mentis pietate consecravit svbiectissimvs servvs Ioannes Ehrenfried Vierenklee ; Homan. Hered. cvra et stvdiis. – [Ca. 1:250000]. – [Nürnberg] : [Homännische Erben], 1749. – 1 Karte : Kupferdruck ; 43 x 54 cm
 Nullmeridian: Ferro. Koloriert **Ryh 5305 : 2**

10990 Besondere Land Karte des Herzogth. od. Chvrkreises Sachsen : welcher aus den Aemtern Annaberg, Beltzig, Bitterfeld, Gräfenhainchen, Liebenwerda, Pretsch, Seyda, Schlieben, Schweiniz, Daame, Iuterbock, Gom[m]ern, u. Creis Amt Witemberg zusam[m]en gesezet ist : nebst den Grafsch. Barby u. Baruth wie auch die Herrsch. Sonnenwalde = Mappa geographica exhibens dvcatvm Saxoniae = Carte geographique, ou on fait voir le dvche de Saxonie / ans Licht gestellt von Homaennischen Erben. – [Ca. 1:130000]. – [Nürnberg] : Homaennische Erben, A. 1752. – 1 Karte auf 4 Blättern : Kupferdruck ; 62 x 91 cm
 Titelvariante auf zwei der Einzelblätter: "Dvcatvm Saxoniae, dicti circvli electoralis". Nullmeridian: Ferro. Koloriert **Ryh 5305 : 3–4**
 Sectio I und II. – A. 1752. – 2 Blätter ; 48 x 106 cm.
 Lateinischer und französischer Haupttitel oben. Blatttitel: "Sectio I. cum parte septentrionali versus occidentem, ubi praefectura Belzig, ..." und "Sectio II. cum parte septentrionali versus orientem, ubi videntur praefectura Iuterbock, ..." **Ryh 5305 : 3**
 Sectio III und IV. – A. 1752. – 2 Blätter ; 46 x 106 cm.
 Blatttitel: "Sectio III. vers. merid. et occ. exhibens praefecturam Bitterfeld ..." und "Sectio IV. versus merid. et orientem repraesentans praefecturam Schweinitz, ..." **Ryh 5305 : 4**

10991 Accurate geographische Delineation derer Æmter Wittenberg und Græffenhaynichen : zur Chur Sachsen gehörig, und in Chur Creiss gelegen, mit denen darzu gehörigen Städten, Flecken, und Dörffern, nebst den angrenzenden Orten und Gegenden : mit königl. und churfürstl. sächsl. Privilegio. – [Ca. 1:120000]. – In Amsterdam : by P. Schenk, 1749. – 1 Karte : Kupferdruck ; 48 x 50 cm. – (Neuer sächsischer Atlas, enthaltend die sieben Kreise des Kuhrfürstenthums Sachsen)
 Ortsregister links und rechts. Ursprungswerk: "Neuer sächsischer Atlas, enthaltend die sieben Kreise des Kuhrfürstenthums Sachsen" von Pieter Schenk (erstmal 1752). Koloriert **Ryh 5305 : 9**

10992 Delineatio geographica praefectarum Wittebergensis et Gräfenhaynichen : in circulo electorali sitarum, earumq[ue] oppidorum, pagorumque, cum adjacentibus : cum priv: s. reg: pol: et elect. saxon. / cura Matthaei Seutteri, geogr. caes. ; Tob. Conr. Lotter sculpsit. – [Ca. 1:120000]. – Aug. Vindel. [Augsburg] : [Matthäus Seutter], [zwischen 1740 und 1760]. – 1 Karte : Kupferdruck ; 48 x 49 cm
 Titelkartusche oben links, Massstabskartusche unten links, Legendenkartusche unten rechts, Ortsregister links und rechts. Koloriert **Ryh 5305 : 10**

10993 Richtiger geograph. Entwurff des zu dem sächs. Chur Creisse gehörigen Ammtes Beltzig : nebst allen darinnen befindlichen Stædten u. Dörffern auch andern darangrenzenden Gegenden : mit königl. und churfl.

sächs. Privilegio. – [Ca. 1:120000]. – In Amsterd[am]: bey Petr. Schenk, 1758. – 1 Karte : Kupferdruck ; 45 x 47 cm. – (Neuer sächsischer Atlas, enthaltend die sieben Kreise des Kuhrfürstenthums Sachsen)
Ortsregister links und rechts. Ursprungswerk: "Neuer sächsischer Atlas, enthaltend die sieben Kreise des Kuhrfürstenthums Sachsen" von Pieter Schenk (erstmal 1752). Koloriert **Ryh 5305 : 11**

10994 Accurate Delineation des zu dem sächsischen Chur Creisse gehörigen Ammtes Gommern der Graffschafft Barby : nebst darinnen befindlichen Orten auch angrenzenden Gegenden geographice entworfen : mit königl. und churfürstl. sächs. Privilegio. – [Ca. 1:120000]. – In Amsterdam : by Petrus Schenk, 1753. – 1 Karte : Kupferdruck ; 47 x 56 cm. – (Neuer sächsischer Atlas, enthaltend die sieben Kreise des Kuhrfürstenthums Sachsen)
Ursprungswerk: "Neuer sächsischer Atlas, enthaltend die sieben Kreise des Kuhrfürstenthums Sachsen" von Pieter Schenk (erstmal 1752). Koloriert **Ryh 5305 : 12**

10995 Accurate geographische Delineation derer zum sächsischen Chur Creisse gehörigen Aemter Liebenwerda und Schlieben : nebst darinnen befindlichen Stædten und Dorff Schafften auch andern angrenzenden Orten : mit königl. und churfürstl. sächs. Privilegio. – [Ca. 1:120000]. – In Amsterdam : by Petrus Schenk, 1753. – 1 Karte : Kupferdruck ; 49 x 55 cm. – (Neuer sächsischer Atlas, enthaltend die sieben Kreise des Kuhrfürstenthums Sachsen)
Ortsregister links und rechts. Ursprungswerk: "Neuer sächsischer Atlas, enthaltend die sieben Kreise des Kuhrfürstenthums Sachsen" von Pieter Schenk (erstmal 1752). Koloriert **Ryh 5305 : 13**

10996 Accurate geographische Delineation derer chursächsischen Ammter Annaburg, Pretzsch, Torgau, Schweinitz, und Mühlberg : mit denen darzu gehörigen Stædten, Flecken Dorffschafften, einzeln Häusern, und angrenzenden Orthen : mit königl. und churfürstlichen sächs. Privilegio. – [Ca. 1:120000]. – In Amsterdam : by P. Schenk, [um 1760]. – 1 Karte : Kupferdruck ; 48 x 53 cm. – (Neuer sächsischer Atlas, enthaltend die sieben Kreise des Kuhrfürstenthums Sachsen)
Titel oben, Ortsregister links und rechts, Legende unten links. Ursprungswerk: "Neuer sächsischer Atlas, enthaltend die sieben Kreise des Kuhrfürstenthums Sachsen" von Pieter Schenk (erstmal 1752). Koloriert **Ryh 5305 : 14**

10997 Electoratus Saxonici præfecturæ Annaburgensis Pretzschens. Torgaviensis Schweinicensis. Mühlbergensis studio geographico : ita depictæ, ut urbes, o[p]pida, vici, pagi, ædes solitar: cum vicina accurate distingui possint : cum privil: s. r. polon: et elect: saxon: / à Matthæo Seuttero geogr. cæsar. ; Tob. Conr. Lotter sculpsit. – [Ca. 1:130000]. – Aug: Vindel: [Augsburg] : [Matthäus Seutter], [zwischen 1740 und 1760]. – 1 Karte : Kupferdruck ; 49 x 51 cm
Titelkartusche oben links, Legendenkartusche unten links, Massstabskartusche unten rechts, Ortsregister links und rechts. Koloriert **Ryh 5305 : 15**

10998 Accurate geograph. Delineation derer Aemmter Bitterfeld, Delitzsch u. Zoerbig : nebst allen daran grenzenden Aemmtern und Gegenden : mit königl. u. churfürstl. sächs. Privilegio. – [Ca. 1:120000]. – In Amsterdam : bey Petr. Schenk, 1758. – 1 Karte : Kupferdruck ; 48 x 48 cm. – (Neuer sächsischer Atlas, enthaltend die sieben Kreise des Kuhrfürstenthums Sachsen)
Ortsregister links und rechts. Ursprungswerk: "Neuer sächsischer Atlas, enthaltend die sieben Kreise des Kuhrfürstenthums Sachsen" von Pieter Schenk (erstmal 1752). Koloriert **Ryh 5305 : 16**

10999 Descriptio geographica præfecturarum Dœlitzsch, Bitterfeld, Zœrbig : cum privil: s. reg: polon: et elect: saxon. / edita cura studioque Matthæi Seutteri, geogr. cæsar. ; Tob. Conr. Lotter sculps. – [Ca. 1:70000]. – In Augsburg : anjezo im Verlag bey Tobias Conrad Lotter Geogr., [nach 1758]. – 1 Karte : Kupferdruck ; 49 x 57 cm
Titelkartusche oben links, Massstabskartusche oben rechts, Legendenkartusche unten links. Koloriert **Ryh 5305 : 17**

11000 Accurate geographische Delineation derer zum Fürstenthum Querfurth gehörigen zwey Aemmter Dahmen und Iüterbog : mit allen angrenzenden Stædten Flecken und Dorffschafften : mitt königl. pohl. und churfürstl. sachs. Privilegio. – [Ca. 1:120000]. – In Amsterdam : by P. Schenk, [um 1760]. – 1 Karte : Kupferdruck ; 49 x 58 cm. – (Neuer sächsischer Atlas, enthaltend die sieben Kreise des Kuhrfürstenthums Sachsen)
Titelkartusche oben links, Ortsregister oben rechts, Legende unten links, Massstabsleiste unten rechts. Ursprungswerk: "Neuer sächsischer Atlas, enthaltend die sieben Kreise des Kuhrfürstenthums Sachsen" von Pieter Schenk (erstmal 1752). Koloriert **Ryh 5305 : 18**

11001 Præfecturæ principatus Querfurtensis, Dahmiana et Iüterboccensis : cum vicinia oppidis, vicis, pagis accurate distincta : cum priv: s. reg: polon: et elect: saxon. / vænit apud Matthæum Seutterum, geogr. cæsar. ; Tob. Conr. Lotter sc. – [Ca. 1:120000]. – Aug. Vind. [Augsburg] : [Matthäus Seutter], [zwischen 1740 und 1760]. – 1 Karte : Kupferdruck ; 49 x 57 cm
Titelkartusche oben links, Ortsregister oben rechts, Legendenkartusche unten links, Massstabskartusche unten rechts. Koloriert **Ryh 5305 : 19**

11002 Des Kur Kreises nördliche Aemter Belzig und Gommern mit der Grafschaft Barby. – [Ca. 1:320000]. – [Wien] : [F. J. J. von Reilly], [zwischen 1789 und 1806]. – 1 Karte : Kupferdruck ; 23 x 29 cm. – (Schauplatz der fünf Theile der Welt ; No. 355)
Titelkartusche unten links, Massstabsleiste oben rechts. Numerierung innerhalb der Titelkartusche: "Nro. 355". Ursprungswerk: "Schauplatz der fünf Theile der Welt" von Franz Johann Joseph von Reilly (Wien, 1789–1806). Koloriert **Ryh 5305 : 20**

11003 Des Kur Kreises südöstliche Aemter Schweinitz, Annaburg, Schlieben und Liebenwerda, mit den Herrschaften Baruth und Sonnewalde. – [Ca. 1:330000]. – [Wien] : [F. J. J. von Reilly], [zwischen 1789 und 1806]. –

1 Karte : Kupferdruck ; 26 x 30 cm. – (Schauplatz der fünf Theile der Welt ; No. 357)

Titelkartusche unten links, Massstabsleiste unten rechts.

Numerierung innerhalb der Titelkartusche: "Nro. 357".

Ursprungswerk: "Schauplatz der fünf Theile der Welt" von Franz Johann Joseph von Reilly (Wien, 1789–1806). Koloriert

Ryh 5305 : 21

11004 Des Kur Kreises westliche Aemter Wittenberg, Seyda, Pretsch, Gräfenhaynchen und Bitterfeld. – [Ca. 1:330000]. – [Wien] : [F. J. J. von Reilly], [zwischen 1789 und 1806]. – 1 Karte : Kupferdruck ; 25 x 30 cm. – (Schauplatz der fünf Theile der Welt ; No. 356)

Nebenkarte oben rechts (4 x 4 cm). Titelkartusche oben links, Massstabsleiste unten links. Numerierung innerhalb der Titelkartusche: "Nro. 356". Ursprungswerk: "Schauplatz der fünf Theile der Welt" von Franz Johann Joseph von Reilly (Wien, 1789–1806). Koloriert

Ryh 5305 : 22

11005 Geographische Abbildung des gantzen Umfangs der Marggrafschaft Meissen : wie solche grösten Theils unter churf. saechs. sowohl als anderer Reichs-Fürsten und Reichs-Grafen Lands Hoheit heutiger Zeit beherrschet wird = Carte du margraviat de Misnie / aus Zürnerischen und andern Hülffsmitteln von einem Liebhaber verzeichnet und heraus gegeben von Homaennischen Erben. – [Ca. 1:420000]. – [Nürnberg] : Homaennische Erben, 1762. – 1 Karte : Kupferdruck ; 47 x 53 cm

Titelkartusche mit Erläuterungen unten rechts. Nullmeridian: Ferro. Koloriert

Ryh 5305 : 26

11006 Geographischer Entwurff derer Aemtmter Meissen als Creys- Procuratur- Schul- und Stifts-Ammt benebst denen Aemtmtern Nossen, Oschaz, und Wurtzen : mit königl: und churfürstl: sächss: Privilegio. – [Ca. 1:120000]. – In Amsterdam : by Petrus Schenk, 1750. – 1 Karte auf 2 Blättern : Kupferdruck ; 56 x 70 cm. – (Neuer sächsischer Atlas, enthaltend die sieben Kreise des Kurfürstenthums Sachsen)

Ortsregister links und rechts. Ursprungswerk: "Neuer sächsischer Atlas, enthaltend die sieben Kreise des Kurfürstenthums Sachsen" von Pieter Schenk (erstmal 1752). Koloriert

Ryh 5305 : 31–32

1750. – 1 Blatt ; 62 x 52 cm. – (Neuer sächsischer Atlas, enthaltend die sieben Kreise des Kurfürstenthums Sachsen) **Ryh 5305 : 31**
1750. – 1 Blatt ; 61 x 51 cm. – (Neuer sächsischer Atlas, enthaltend die sieben Kreise des Kurfürstenthums Sachsen) **Ryh 5305 : 32**

11007 Circuli Misnici præfecturæ quatuor cum Nossensi Oschazensi Wurcena geographica et topographica accuratione plenissime descriptæ / a Alberto Carolo Seuttero geographo cæsareo. – [Ca. 1:120000]. – Aug. Vindel. [Augsburg] : [Albrecht Carl Seutter], 1760. – 1 Karte auf 2 Blättern : Kupferdruck ; 55 x 70 cm, Bildgröße 56 x 98 cm

Titelkartusche oben rechts, Legende unten links, Ortsregister rechts und links. Koloriert

Ryh 5305 : 33–34

1760. – 1 Blatt ; 58 x 51 cm.

Ryh 5305 : 33

1760. – 1 Blatt ; 58 x 51 cm.

Ryh 5305 : 34

11008 Accurate geographische Delineation der Dioecis und des Ammtes Dresden, : mit allen ihren und denen angrenzenden Staedten, Flecken und Dorffschafften :

mit königl: und churf: sächss: Privilegio / auff ihre koenigl: Maj: in Pohlen und churf: Durchl: zu Sachsse[n] allergnaedigst hiezu ertheilten Befehl, mit besonderem Fleisse geometrice durch viele intersectiones eingehohlet und verfertiget, auch nachgehends auff allergnaedigste Concession edirt von Adam Friederich Zürner Past: skass: ; gestochen von Peter Schencken jun.: – [Ca. 1:120000]. – In Amsterdam : [Pieter Schenk], [um 1760]. – 1 Karte : Kupferdruck ; 47 x 39 cm, Blattgröße 52 x 61 cm. – (Neuer sächsischer Atlas, enthaltend die sieben Kreise des Kurfürstenthums Sachsen) Ansichten unten links: "Alt-Dresden" (4 x 9 cm), "Neu-Dresden" (4 x 14 cm). Widmung oben ("Dem durchlauchtigsten ... Friedrich Augusto, ..."). Ortsregister links und rechts, Wappen rechts unten. Ursprungswerk: "Neuer sächsischer Atlas, enthaltend die sieben Kreise des Kurfürstenthums Sachsen" von Pieter Schenk (erstmal 1752). Koloriert

Ryh 5305 : 35

11009 Accuratissima delineatio geographica diocesis ac præfecturæ Dresdensis : cujus urbes, oppida et pagi, loca item contermina, et quæ in singulis notatu digniora videntur exactiori methodo geometrice designata sistuntur : cum privil: S. Maj: polon: et elect: saxon. / per Matthæum Seutterum s. c. m. geogr. ; Tob: Conr: Lotter sculpsit. – [Ca. 1:120000]. – In Augsb[urg] : anjezo im Verlag bey Tob: Conr: Lotter geogr., [nach 1758]. – 1 Karte : Kupferdruck ; 47 x 39 cm

Massstabskartusche oben rechts, Wappen unten links, Titelkartusche unten rechts, Ortsregister links und rechts. Koloriert

Ryh 5305 : 36

11010 Accurate geographische Delineation derer zu dem meissnischen Creisse gehörigen Aemtmter Stolpen und Radeberg mit Lausiz : nebst andern dar angrenzenden Aemtmtern und Gegenden : mit königl: und churfürstl. sächss: Privilegio / L. Schenk J. Soon sculp. – [Ca. 1:120000]. – In Amsterdam : by Petrus Schenk, 1754. – 1 Karte : Kupferdruck ; 47 x 57 cm. – (Neuer sächsischer Atlas, enthaltend die sieben Kreise des Kurfürstenthums Sachsen)

Ortsregister oben rechts. Ursprungswerk: "Neuer sächsischer Atlas, enthaltend die sieben Kreise des Kurfürstenthums Sachsen" von Pieter Schenk (erstmal 1752). Koloriert

Ryh 5305 : 37

11011 Accurate geographische Delineation derer zu dem meissnischen Creisse gehörigen Aemtmter, Pirna, Hohnstein, mit Lohmen, Dipoldiswalda und Grüllenburg : nebst andern daran grenzenden Aemtmtern u. Gegenden : mit königl: und churfürstl: sächss: Privilegio. – [Ca. 1:120000]. – In Amsterdam : by Petr: Schenk, 1757. – 1 Karte : Kupferdruck ; 49 x 60 cm. – (Neuer sächsischer Atlas, enthaltend die sieben Kreise des Kurfürstenthums Sachsen)

Ortsregister unten rechts. Ursprungswerk: "Neuer sächsischer Atlas, enthaltend die sieben Kreise des Kurfürstenthums Sachsen" von Pieter Schenk (erstmal 1752). Koloriert

Ryh 5305 : 38

11012 Accurate geographische Delineation der in dem meissnischen Creisse des Churfürstenthums Sachsen liegenden Dioecis oder des Ammtes Grossen Hayn : sammt ihren Stædten Flecken und Dorffschafften / mit sonderbarem Fleisse geometrice durchgehends per

Intersectiones gesucht und in disen Riss gebracht auch mit allergnädigstem Privilegio a. 1711 edirt vom k: p: u. chf. sächs. Land und Grentz=Com[m]issario und Geographo Zürnern ; anietzo aber mit Dazubringung der Delineation des im Iuno 1730 für die kön: pohln. u. chfürstl: sächsische Armee bey Zeithayn formirten Campements u. hiezu dienlichen Nachrichten vermehrt u. gestochen von Peter Schenk. – [Ca. 1:120000]. – [Amsterdam] : [Pieter Schenk], [um 1760]. – 1 Karte : Kupferdruck ; 46 x 55 cm. – (Neuer sächsischer Atlas, enthaltend die sieben Kreise des Kuhrfürstenthums Sachsen)

Plan unten rechts ("I. Des königl. Haupt Lagers und Quart. Grundriss", 8 x 12 cm). Widmung oben ("Dem allerdurchlauchtigsten ... Friedrich Augusto ..."). Ortsregister links und rechts, Erläuterungen oben links. Ursprungswerk: "Neuer sächsischer Atlas, enthaltend die sieben Kreise des Kuhrfürstenthums Sachsen" von Pieter Schenk (erstmalig 1752). Koloriert **Ryh 5305 : 39**

11013 Geographische Abzeichnung der in dem meissnischen Creiss des Churfürstenthums Sachsen liegenden Dioeces oder Superintendentur Grossen Hayn : sambt ihren Stätten, Flecken und Dorffschafften in welcher gegend ihre königl. Maj. in Pohl. u[nd] churfürstl. Durchl. zu Sachsen Fridericus Augustus im Monat Maj und Iunio A. 1730 bey dem grossen und verwunderungs=würdige[n] Campement dero gesamten sächsischen Armee, nebst denen anwesenden Höchsten und Hohen königlich. u[nd] fürstlich. auch andern grossen Standes Persohnen dero Quartier genohmen : cum gratia et privil. S. R. I. vicariatus, in partibus Rheni, Sveviæ et juris Franconici / nach einem accuraten Abriss in Kupfer gestochen und verlegt von T. Conr. Lotter, Geogr. – [Ca. 1:130000]. – In Augsp. [Augsburg] : [Tobias Konrad Lotter], [nach 1758]. – 1 Karte : Kupferdruck ; 33 x 54 cm, Bildgrösse 50 x 58 cm

5 Ansichten oben (zusammen 5 x 56 cm), 4 Ansichten unten (zusammen 9 x 56 cm). Titeltartusche rechts, Legenden unten links und rechts. Karte koloriert **Ryh 5305 : 40**

11014 Accurate geograph: Delineation des in dem meissnischen Creisse liegenden Ammtes Senftenberg : nebst allen daran grentzenden Æmmtren, Herrschafften und Gegenden : mit königl: und churfürstl: sächs: Privil. – [Ca. 1:120000]. – In Amsterdam : bey Petrus Schenk, 1757. – 1 Karte : Kupferdruck ; 46 x 47 cm. – (Neuer sächsischer Atlas, enthaltend die sieben Kreise des Kuhrfürstenthums Sachsen)

Ortsregister links und rechts. Ursprungswerk: "Neuer sächsischer Atlas, enthaltend die sieben Kreise des Kuhrfürstenthums Sachsen" von Pieter Schenk (erstmalig 1752). Koloriert **Ryh 5305 : 41**

11015 Des meissenschen Kreises nördliche Aemter Finsterwalda, Senftenberg, Torgau, Mühlberg, Oschatz und Grossenhayn. – [Ca. 1:320000]. – [Wien] : [F. J. J. von Reilly], [zwischen 1789 und 1806]. – 1 Karte : Kupferdruck ; 21 x 32 cm. – (Schauplatz der fünf Theile der Welt ; No. 358)

Titeltartusche oben Mitte, Massstabsleiste unten links. Numerierung innerhalb der Titeltartusche: "Nro. 358". Ursprungswerk:

"Schauplatz der fünf Theile der Welt" von Franz Johann Joseph von Reilly (Wien, 1789–1806). Koloriert **Ryh 5305 : 42**

10.10.6 Teile von Sachsen • Parts of Saxony

11016 Electoratus Saxoniae : Spezialkarten: Leipziger Kreis, Erzgebirgischer Kreis, Vogtländischer und Neustädtischer Kreis, die schönburgischen Herrschafften. – [Versch. Orte], ca. 1740–ca. 1780. – 22 Kt. (in Sammelband) ; 54 cm

Systematische Gliederung nach Ryhiner: Kap. 10 (Germania), Sektion 10 (Saxonia superior vel Germania saxonica superior), Bd. 6 **Ryh 5306**

11017 Geographische Abbildung des gantzen Umfangs der Marggrafschaft Meissen : wie solche grösten Theils unter churf. saechs. sowohl als anderer Reichs-Fürsten und Reichs-Grafen Lands Hoheit heutiger Zeit beherrschet wird = Carte du margraviat de Misnie / aus Zürnerischen und andern Hülfsmitteln von einem Liebhaber verzeichnet und heraus gegeben von Homaennischen Erben. – [Ca. 1:410000]. – [Nürnberg] : Homaennische Erben, 1762. – 1 Karte : Kupferdruck ; 47 x 53 cm

Titeltartusche mit Erläuterungen unten rechts. Nullmeridian: Ferro. Koloriert **Ryh 5306 : 1**

11018 Accurate geographische Delineation des Creis Ammtes Leipzig, : nebst allen dar angrentzenden Aemtern und Gegenden : mit königl. und churfürstl. sächss. Privilegio / Tob: Conr: Lotter, sculps: Aug: V. – [Ca. 1:120000]. – In Amsterdam : bey Peter Schenk, 1758. – 1 Karte : Kupferdruck ; 48 x 46 cm. – (Neuer sächsischer Atlas, enthaltend die sieben Kreise des Kuhrfürstenthums Sachsen)

Ortsregister links und rechts. Ursprungswerk: "Neuer sächsischer Atlas, enthaltend die sieben Kreise des Kuhrfürstenthums Sachsen" von Pieter Schenk (erstmalig 1752). Koloriert **Ryh 5306 : 6**

11019 Præfectura Lipsiensis delineatione geographica : cum priv. s. reg. maj. pol. elect. sax. / ex observationib[us] accuratissimis descripta a Matth. Seutter geogr. cæsareo ; Tob. Conr. Lotter sc. – [Ca. 1:80000]. – Aug. Vind. [Augsburg] : [Matthäus Seutter], [zwischen 1740 und 1760]. – 1 Karte : Kupferdruck ; 47 x 48 cm

Titeltartusche unten links, Massstabs- und Legendenkartusche oben links, Ortsregister links und rechts. Koloriert **Ryh 5306 : 7**

11020 Descriptio geographica præfecturarum Dœlitsch, Bitterfeld, Zœrbig : cum privil. s. reg: polon: et elect: saxon. / edita cura studioque Matthæi Seutteri, geogr: cæsar: ; Tob. Conr. Lotter sculps. – [Ca. 1:70000]. – Aug: Vindel. [Augsburg] : [Matthäus Seutter], [zwischen 1740 und 1760]. – 1 Karte : Kupferdruck ; 49 x 57 cm

Titeltartusche oben links, Massstabskartusche oben rechts, Legendenkartusche unten links. Koloriert **Ryh 5306 : 8**

11021 Accurate geographische Delineation des Stiffts Ammts Wurtzen, nebst dem Æmtern Eilenburg und Düben : mit denen darein gehörigen Städten Flecken und Dorffschafften auch angræntzenden Orthen : mit königl: und churfürstlichen sachss: Privilegio / gestochen von Peter Schenk. – [Ca. 1:100000]. – In Amsterdam : [Peter

Schenk], [um 1760]. – 1 Karte : Kupferdruck ; 46 x 43 cm. – (Neuer sächsischer Atlas, enthaltend die sieben Kreise des Kurfürstenthums Sachsen)

Ortsregister links und rechts. Ursprungswerk: "Neuer sächsischer Atlas, enthaltend die sieben Kreise des Kurfürstenthums Sachsen" von Pieter Schenk (erstmal 1752). Koloriert **Ryh 5306 : 9**

11022 *Præfecturæ Saxonicae Wircensis, Eilenburgensis, Dubensis geographica accuratione, : secundum oppida, vicos, pagos, vicinias descriptæ : cum privileg: S. M. pol: et elect. saxon. / à Matthæo Seuttero, s. c. m. geogr. ; Tob. Conr. Lotter sc. – [Ca. 1:110000]. – Aug. Vindel. [Augsburg] : [Matthäus Seutter], [zwischen 1740 und 1760]. – 1 Karte : Kupferdruck ; 47 x 43 cm*
Titelkartusche oben rechts, Wappenkartusche unten links, Massstabsleiste und Legende oben links, Ortsregister links und rechts. Koloriert **Ryh 5306 : 10**

11023 *Accurate geographische Delineation derer zu dem Leipziger Creisse gehörigen Aemmtter Grimma, und Mutzschen : nebst andern angrenzenden Aem[m]tern und Gegenden : mit königl. und churfürstl: sächss: Privilegio. – [Ca. 1:120000]. – In Amsterdam : by Petrus Schenk, 1753. – 1 Karte : Kupferdruck ; 43 x 41 cm. – (Neuer sächsischer Atlas, enthaltend die sieben Kreise des Kurfürstenthums Sachsen)*
Ortsregister links und rechts. Ursprungswerk: "Neuer sächsischer Atlas, enthaltend die sieben Kreise des Kurfürstenthums Sachsen" von Pieter Schenk (erstmal 1752). Koloriert **Ryh 5306 : 11**

11024 *Accurate geographische Delineation derer in dem Churfürstenthum Sachsen, gelegenen und zum Leipziger Creisse gehörigen Aemmtter Colditz, Leissnig, Rochlitz, und Schul-Ammt Grimma ingleichen Mügeln, und Sornzig, : samt vielen andern angrenzenden Aemtern : mit königl. und churfürstl. sachsl. Privilegio. – [Ca. 1:120000]. – In Amsterdam : by P. Schenk, 1749. – 1 Karte : Kupferdruck ; 45 x 46 cm. – (Neuer sächsischer Atlas, enthaltend die sieben Kreise des Kurfürstenthums Sachsen)*
Ortsregister links und rechts. Ursprungswerk: "Neuer sächsischer Atlas, enthaltend die sieben Kreise des Kurfürstenthums Sachsen" von Pieter Schenk (erstmal 1752). Koloriert **Ryh 5306 : 12**

11025 *Exacta delineatio geographica omnium electoratus Saxonici circulo Lipsiensi appartenentium præfecturarum Colditium, Leissnigium, Rochlitzium, præfectura Portæ Grimmensis una cum pluribus aliis finitimis præfecturis : cu. pr: reg: polon: et elect: saxon. / apud Matth. Seutterum, geogr. cæs. ; Tob. Conr. Lotter sculps. – [Ca. 1:120000]. – In Augsburg : anjezo im Verlag bey Tob: Conrad Lotter Geogr., [nach 1758]. – 1 Karte : Kupferdruck ; 48 x 43 cm*
Titelkartusche unten links, Massstabskartusche unten Mitte, Legendenkartusche unten rechts, Ortsregister links und rechts. Koloriert **Ryh 5306 : 13**

11026 *Accurate geogr. Delineation des zu dem Leipziger Creisse gehörigen Ammttes Borna : nebst andern angrenzenden Aemtern und Gegenden : mit königl. und churfürstl. sächs. Privilegio. – [Ca. 1:130000]. – In Amsterd[am] : bey Petr. Schenk, 1758. – 1 Karte :*

Kupferdruck ; 44 x 36 cm. – (Neuer sächsischer Atlas, enthaltend die sieben Kreise des Kurfürstenthums Sachsen)

Ortsregister links und rechts. Ursprungswerk: "Neuer sächsischer Atlas, enthaltend die sieben Kreise des Kurfürstenthums Sachsen" von Pieter Schenk (erstmal 1752). Koloriert **Ryh 5306 : 14**

11027 *Carte von ertzgebürgischen Creysse in Churfürstenthum Sachsen : mit allen derinnen befindlichen Aembttern und Herrschafften wie solche eingetheilet und zwart. I. die Zwickauschen Aemter II. Amt Schwartzenberg ... : mit königl. und churfürs. sachss. Privilegio. – [Ca. 1:160000]. – In Amsterdam : by P. Schenk, [um 1760]. – 1 Karte auf 2 Blättern : Kupferdruck ; 59 x 99 cm. – (Neuer sächsischer Atlas, enthaltend die sieben Kreise des Kurfürstenthums Sachsen)*

Titelkartusche und Massstabsleisten oben links, bildliche Darstellung unten rechts. Ursprungswerk: "Neuer sächsischer Atlas, enthaltend die sieben Kreise des Kurfürstenthums Sachsen" von Pieter Schenk (erstmal 1752). Koloriert **Ryh 5306 : 23–24**

[Um 1760]. – 1 Blatt ; 64 x 52 cm. – (Neuer sächsischer Atlas, enthaltend die sieben Kreise des Kurfürstenthums Sachsen) **Ryh 5306 : 23**

[Um 1760]. – 1 Blatt ; 64 x 52 cm. – (Neuer sächsischer Atlas, enthaltend die sieben Kreise des Kurfürstenthums Sachsen) **Ryh 5306 : 24**

11028 *Mappa geographica circuli Metalliferi electoratus Saxoniae : cum omnibus quæ in eo comprehenduntur præfecturis, quales sunt I) præfectura Zwickaviensis II.) præf: Schwartzbergensis; III.) præf: Chemnitz. IV.) præf: Stollberg; ... : cum priv. S. M. polon. et elect. saxon. / cura Matth. Seutter, geogr. cæsar. ; Tob. Conr. Lotter sculpsit. – [Ca. 1:170000]. – Aug. Vind. [Augsburg] : [Matthäus Seutter], [zwischen 1740 und 1760]. – 1 Karte auf 2 Blättern : Kupferdruck ; 56 x 96 cm*
Bildliche Darstellungen unten links und rechts (Bergbau), sowie oben Mitte (Werkzeuge). Titelkartusche oben links, Massstabsleisten oben rechts. Koloriert **Ryh 5306 : 25–26**
[Zwischen 1740 und 1760]. – 1 Blatt ; 60 x 51 cm. **Ryh 5306 : 25**
[Zwischen 1740 und 1760]. – 1 Blatt ; 59 x 51 cm. **Ryh 5306 : 26**

11029 *Accurate geogr. Delineation derer zum chur sächs. gebürgisch. Creisse gehörigen Aemmtter Augustsburg, Chemnitz, Sachsenburg, mit Franckenberg und Stolberg : nebst allen darzu gehörigen Stædten und Doerffern auch vielen angrenzenden Aemtern u. Gegenden : mit königl. pohl. u. churfürstl. sächs. Privilegio / Tob: Conr: Lotter sc: A. V. – [Ca. 1:120000]. – In Amsterdam : bey Petr. Schenk, 1758. – 1 Karte : Kupferdruck ; 46 x 48 cm. – (Neuer sächsischer Atlas, enthaltend die sieben Kreise des Kurfürstenthums Sachsen)*
Ortsregister links und rechts. Ursprungswerk: "Neuer sächsischer Atlas, enthaltend die sieben Kreise des Kurfürstenthums Sachsen" von Pieter Schenk (erstmal 1752). Koloriert **Ryh 5306 : 31**

11030 *Accurate geographische Delineation derer zu dem ertzgebürgischen Kreisse des Chur Fürstenthums Sachsen gehörigen Aemmttern I: Kreiss Ammt Freyberg. II.*

Frauenstein III. Altenberg und IV. Lauterstein : auch andern angrenzenden Aemtern und Gegenden : mit kœnigl: und churfürstl: sächs: Privilegio / Tob: Conr: Lotter, geogr. sculps: Aug. Vind. – [Ca. 1:120000]. – In Amsterdam : bey Petrus Schenk, 1760. – 1 Karte : Kupferdruck ; 47 x 49 cm. – (Neuer sächsischer Atlas, enthaltend die sieben Kreise des Kuhrfürstenthums Sachsen)

Ortsregister links und rechts. Ursprungswerk: "Neuer sächsischer Atlas, enthaltend die sieben Kreise des Kuhrfürstenthums Sachsen" von Pieter Schenk (erstmal 1752). Koloriert **Ryh 5306 : 32**

11031 Accurate geographische Delineation derer zu dem ertzgebürgischen Kreisse, des Kuhrfürstenthums Sachsen gehörigen Aemter I. Kreiss Ammt Schwartzenberg. II. Wolckenstein. III. Grunhayn. und IV. Wiesenburg : nebst vielen andern angrenzenden Aemtern und Gegenden : mit koenigl. und churfürstl. saechs. Privil. / Io. Fr. Glasser sc. Aug. V. – [Ca. 1:120000]. – In Amsterdam : bey Petrus Schenk, 1761. – 1 Karte : Kupferdruck ; 46 x 51 cm. – (Neuer sächsischer Atlas, enthaltend die sieben Kreise des Kuhrfürstenthums Sachsen)

Ortsregister links und rechts. Ursprungswerk: "Neuer sächsischer Atlas, enthaltend die sieben Kreise des Kuhrfürstenthums Sachsen" von Pieter Schenk (erstmal 1752). Koloriert **Ryh 5306 : 33**

11032 Accurate geogr. Delineation des zu dem Churfürstenth. Sachsen gehörigen voigtländischen Creisses und derer darinnen befindlichen Aemter Plauen Pausa u. Voigtsberg ingleichen der reichsfreyen zettwitzischen Herrschaft Ascha : nebst andern angrenzenden Gegenden : mit königl. u. churf. sächs. Privilegio / Tob: Conr: Lotter, sculps: Aug: Vindel.: – [Ca. 1:120000]. – In Amsterd[am] : bey Petr. Schenck, 1758. – 1 Karte : Kupferdruck ; 46 x 46 cm. – (Neuer sächsischer Atlas, enthaltend die sieben Kreise des Kuhrfürstenthums Sachsen)

Ortsregister links und rechts. Ursprungswerk: "Neuer sächsischer Atlas, enthaltend die sieben Kreise des Kuhrfürstenthums Sachsen" von Pieter Schenk (erstmal 1752). Koloriert **Ryh 5306 : 41**

11033 Accurate geograph. Delineation des zu dem Churfürstenth. Sachsen gehoerigen neustædtischen Creisses und derer darinnen befindlichen Aemter Arnshaugk, Miltenfurt, Weyda und Ziegenrück : nebst andern angrenzenden Gegenden : mit königlich. u. churfürstl. saechs. Privil. / Tob: Conr: Lotter, sculps. Aug: Vindel. – [Ca. 1:120000]. – In Amsterd[am] : bey Petr. Schenk, 1757. – 1 Karte : Kupferdruck ; 44 x 51 cm. – (Neuer sächsischer Atlas, enthaltend die sieben Kreise des Kuhrfürstenthums Sachsen)

Ortsregister links und rechts. Ursprungswerk: "Neuer sächsischer Atlas, enthaltend die sieben Kreise des Kuhrfürstenthums Sachsen" von Pieter Schenk (erstmal 1752). Koloriert **Ryh 5306 : 46**

11034 Accurate geographische Delineation derer græfflichen schönburgischen Aemter 1. Penig, 2. Remissa, 3. Rochsburg 4. und Wechselburg nebst der Grafschafft 5. Hartenstein, so alle chursachische Lehn ferner der Herschafft 6. Glaucha, 7. Lichtenstein, 8. Stein, und 9. Waldenburg, so böhmisch Lehn und alle in

der Bezirck des Amts Zwickau liegen : mit königl. säch. Pr. – [Ca. 1:120000]. – In Amsterdam : by P. Schenk, [um 1760]. – 1 Karte : Kupferdruck ; 48 x 53 cm. – (Neuer sächsischer Atlas, enthaltend die sieben Kreise des Kuhrfürstenthums Sachsen)

Ortsregister links und rechts. Titeltartusche oben links, Massstabsleiste unten links, Legende unten rechts. Ursprungswerk: "Neuer sächsischer Atlas, enthaltend die sieben Kreise des Kuhrfürstenthums Sachsen" von Pieter Schenk (erstmal 1752). Koloriert **Ryh 5306 : 51**

11035 [Dynastiæ comitatus Schönburgici Penig, Remissa, Rochsburg, Wechselburg in clientela elect: saxon Glaucha, Hartenstein,] Dynastiæ comitat[us] Schönburgici Penig, Remissa, Rochsburg, Wechselburg in clientela elect: saxon Glaucha, Hartenstein, Lichtenst. Stein, Waldenburg, prædia benefic: S. R. Imp: ad circulum S. R. I. Saxoniae superiorem pertinentes, geographica delineatione : cum privilegio s. reg. polon. et elector. saxon. / adumbratæ à Matthæo Seuttero geographo cæsar. ; Tob: Conr: Lotter, sc. – [Ca. 1:120000]. – Aug. Vindel. [Augsburg] : [Matthäus Seutter], [zwischen 1740 und 1760]. – 1 Karte : Kupferdruck ; 49 x 51 cm

Titeltartusche oben links, Massstabskartusche unten links, Legendenkartusche unten rechts. Ortsregister links und rechts. Koloriert **Ryh 5306 : 52**

11036 [Dynastiæ comitatus Schönburgici Penig, Remissa, Rochsburg, Wechselburg in clientela elect: saxon Glaucha, Hartenstein,] Dynastiæ comitat[us] Schönburgici Penig, Remissa, Rochsburg, Wechselburg in clientela elect: saxon Glaucha, Hartenstein, Lichtenst. Stein, Waldenburg, prædia benefic: S. R. Imp: ad circulum S. R. I. Saxoniae superiorem pertinentes, geographica delineatione : cum privilegio s. reg. polon. et elector. saxon. / adumbratæ à Matthæo Seuttero geographo cæsar. ; Tob: Conr: Lotter, sc. – [Ca. 1:120000]. – In Augsb[urg] : anjezo im Verlag bey T. C. Lotter, [nach 1758]. – 1 Karte : Kupferdruck ; 48 x 50 cm

Titeltartusche oben links, Massstabskartusche unten links, Legendenkartusche unten rechts. Ortsregister links und rechts. Koloriert **Ryh 5306 : 53**

11037 Comitatus Schoenburgensis : in quo celsissimorum comitum de Schoenburg regiones ad circulum Saxoniae superiorem imperii Romano-Germanici pertinentes et in marchionatu Misniae sitae, subfeuda porro Bohemico-Imperialia, nempe dynastiae, Glauchau, Waldenburg, Lichtenstein itemq[ue] subfeuda Saxonico-Electoral-Imperialia, nimirum comitatus Hartenstein, et dynastia Stein, una cum adjacentibus reliquis praefecturis Schoenburgensibus, Remissau, Rochsburg, Penig, Wechselburg, Oelsnitz, Ziegelheim, ceu feudis saxonis electoralibus propriis ad districtum Lipsiensem pertinentibus / accuratissime delineatus, à Iohanne Paulo Trenckmann ; edentibus Homannianis Heredibus. – [Ca. 1:120000]. – Norimbergae [Nürnberg] : [Homännische Erben], A. 1760. – 1 Karte : Kupferdruck ; 45 x 45 cm
Deutsche Erläuterungen unten links. Koloriert **Ryh 5306 : 54**

11038 Comitatus Schoenburgensis : in quo celsissimorum comitum de Schoenburg regiones ad circulum Saxoniae superiorem imperii Romano-Germanici pertinentes et in marchionatu Misniae sitae, subfeuda porro Bohemico-Imperialia, nempe dynastiae, Glauchau, Waldenburg, Lichtenstein itemq[ue] subfeuda Saxonico-Electorali-Imperialia, nimirum comitatus Hartenstein, et dynastia Stein, una cum adjacentibus reliquis praefecturis Schoenburgensibus, Remissau, Rochsburg, Penig, Wechselburg, Oelsnitz, Ziegelheim, ceu feudis saxonico-electoralibus propriis ad districtum Lipsiensem pertinentibus / accuratissime delineatus, à Iohanne Paulo Trenckmann ; edentibus Homannianis Heredibus. – [Ca. 1:120000]. – Norimbergae [Nürnberg] : [Homännische Erben], A. 1760. – 1 Karte : Kupferdruck ; 45 x 45 cm Deutsche Erläuterungen unten links. Koloriert **Ryh 5306 : 55**

10.10.7 Teile von Sachsen • Parts of Saxony

11039 Electoratus Saxoniae : Spezialkarten: Thüringischer Kreis, Stifte Merseburg und Zeitz, Stolberg und Mansfeld. – [Versch. Orte], 1573–1811. – 28 Kt. (in Sammelband) ; 54 cm Systematische Gliederung nach Ryhiner: Kap. 10 (Germania), Sektion 10 (Saxonia superior vel Germania saxonica superior), Bd. 7 **Ryh 5307**

11040 [Landgraviatus Thuringiæ tabula generalis in suos principatus et status accurate divisa.] Landgraviat[us] Thuringiæ tabula gener[al]is in suos principatus et sta[t]us accurate divi[sa] / per Ioh. Bapt. Homa[nn] ; multis in locis augmentata longeque priori editione correctior facta hæc Thuringiæ tabula, A. D. 1729 per Ioh. Christ. Homannum M. D. et phys: ord. – Noviter hæc tabula auctior [et] correctior reddita est studio Friderici Christiani Lesseri. – [Ca. 1:350000]. – Noriberg [Nürnberg] : curantibus Homannianis Heredibus, A. 1738. – 1 Karte : Kupferdruck ; 47 x 56 cm Legende ("Tabula significatoria colorum") unten links. Koloriert **Ryh 5307 : 1**

11041 Accurate geographische Delineation des hochf: sachss: Amtes Weissenfels : nebst allen darzu gehörigen Städten Flecken Dorffschafften wie auch etlichen angræntzenden Orten : mit konigl: und churfurstl: sachss: Privilegio / gestochen von Peter Schenk ; [Titelkartusche:] G. I. Xavery del.; F. M: la Cave fec. – [Ca. 1:75000]. – In Amsterdam : [Pieter Schenk], [um 1760]. – 1 Karte : Kupferdruck ; 48 x 44 cm. – (Neuer sächsischer Atlas, enthaltend die sieben Kreise des Kuhrfürstenthums Sachsen) Ortsregister links und rechts. Titeltkartusche oben links, Legendenkartusche oben rechts, Massstabsleiste unten rechts. Ursprungswerk: "Neuer sächsischer Atlas, enthaltend die sieben Kreise des Kuhrfürstenthums Sachsen" von Pieter Schenk (erstmal 1752). Koloriert **Ryh 5307 : 6**

11042 Præfecturæ Leucopetranæ delineatio geographica : urbes, oppida, vicos, pagos, limitesque nova ratione complectens : cum privil. reg. pol. elect. sax. / exhibita a Matthæo Seuttero, s. cæs. maj. geographo ; Tob:

Conr: Lotter sc. – [Ca. 1:80000]. – Aug. Vind. [Augsburg] : [Matthäus Seutter], [zwischen 1740 und 1760]. – 1 Karte : Kupferdruck ; 48 x 43 cm Titel- und Wappenkartusche oben links, Legendenkartusche oben rechts, Massstabsleiste unten rechts, Ortsregister links und rechts. Koloriert **Ryh 5307 : 7**

11043 Accurate Delineation des zu dem thüringischen Creisse gehörigen Ammtes Freyburg : nebs darinnen befindlichen Orten auch angrenzenden Gegenden geographice entworfen : mit königl. und churfurstl. sachss. Privilegio. – [Ca. 1:130000]. – In Amsterdam : by Petrus Schenk, 1754. – 1 Karte : Kupferdruck ; 47 x 46 cm. – (Neuer sächsischer Atlas, enthaltend die sieben Kreise des Kuhrfürstenthums Sachsen) Ortsregister links und rechts. Ursprungswerk: "Neuer sächsischer Atlas, enthaltend die sieben Kreise des Kuhrfürstenthums Sachsen" von Pieter Schenk (erstmal 1752). Koloriert **Ryh 5307 : 8**

11044 Accurate geogr. Delineation des zu dem thüringischen Creis gehörigen Ammtes Eckardtsberga : nebst allen daran grentzenden u. andern Gegenden : mit königl. und churfurstl. sæchs. Privilegio. – [Ca. 1:120000]. – In Amsterdam : by Petrus Schenk, 1757. – 1 Karte : Kupferdruck ; 47 x 47 cm. – (Neuer sächsischer Atlas, enthaltend die sieben Kreise des Kuhrfürstenthums Sachsen) Ortsregister links und rechts. Ursprungswerk: "Neuer sächsischer Atlas, enthaltend die sieben Kreise des Kuhrfürstenthums Sachsen" von Pieter Schenk (erstmal 1752). Koloriert **Ryh 5307 : 9**

11045 Derer zu dem thuringischen Creisse des Churfürstenthums Sachsen gehörigen Aemmter Sachsenburg und Weissensee richtige Delineation : nebst allen andern angrenzenden Gegenden : mit königl: und churfurstl: sachss: Privilegio. – [Ca. 1:120000]. – In Amsterdam : by Petrus Schenk, 1753. – 1 Karte : Kupferdruck ; 47 x 47 cm. – (Neuer sächsischer Atlas, enthaltend die sieben Kreise des Kuhrfürstenthums Sachsen) Ortsregister links und rechts. Ursprungswerk: "Neuer sächsischer Atlas, enthaltend die sieben Kreise des Kuhrfürstenthums Sachsen" von Pieter Schenk (erstmal 1752). Koloriert **Ryh 5307 : 10**

11046 Accurate geographische Delineation des zu dem chursæchsischen Thüringen gehörigen Ammtes Langensaltza : nebst der Gahn Erbschafft Treffurth, Voigtey Dorla, und dem fürstl: schwartzburgl: Ammte Ebeleben. ingel: Schernberg, und der freyen Reichsstadt Mühlhausen Territorio auch allen andern dar angrenzenden Gegenden : mit königl. und churfurstlich. sachss. Previlégio. – [Ca. 1:130000]. – In Amsterdam : by Petrus Schenk, 1754. – 1 Karte : Kupferdruck ; 46 x 45 cm. – (Neuer sächsischer Atlas, enthaltend die sieben Kreise des Kuhrfürstenthums Sachsen) Ortsregister links und rechts. Ursprungswerk: "Neuer sächsischer Atlas, enthaltend die sieben Kreise des Kuhrfürstenthums Sachsen" von Pieter Schenk (erstmal 1752). Koloriert **Ryh 5307 : 11**

11047 Accurate geometrischer General Ris des Stiffts Merseburg : mit königl: und churfurstl: sachss:

Privilegio. – [Ca. 1:80000]. – In Amsterdam : by Petrus Schenk, 1745. – 1 Karte : Kupferdruck ; 45 x 54 cm. – (Neuer sächsischer Atlas, enthaltend die sieben Kreise des Kurfürstenthums Sachsen)

Ursprungswerk: "Neuer sächsischer Atlas, enthaltend die sieben Kreise des Kurfürstenthums Sachsen" von Pieter Schenk (erstmal 1752). Koloriert
Ryh 5307 : 21

11048 Delineatio geographica ditionis Martisburgensis hodie regiis et electoralibus auspiciis florentis : cum privilegio s. reg. maj. poloniæ elect. sax. / edita à Matth. Seutt. s. c. m. geogr. ; Tob. Conr. Lotter sculps. – [Ca. 1:80000]. – In Augsburg : anjezo im Verlag bey Tobias Conrad Lotter Geogr., [nach 1758]. – 1 Karte : Kupferdruck ; 47 x 56 cm

Titelkartusche unten links, Massstabsleisten oben. Koloriert
Ryh 5307 : 22

11049 Das Stifft Naumburg und Zeitz nebst einen grossen Theil derer angræntzenden Lænder / verfertigt und in Kupffer gestochen von Johann George Schreibern. – [Ca. 1:130000]. – [S.I.] : [s.n.], [zwischen 1700 und 1750]. – 1 Karte : Kupferdruck ; 31 x 40 cm, Bildgrösse 44 x 52 cm

Rahmen mit 120 Kirchenansichten. Titel- und Massstabskartusche unten links, Legende oben rechts. Koloriert. Auf Papier aufgeklebt
Ryh 5307 : 26

11050 Chorographia territorii Naumburgo-Citiensis : episcopatus olim nomine celebris una cum magna confiniorum parte / exactissime designata a Ioh: Georg: Schreiberio ; edita curis et impensis Homannianorum Heredum. – [Ca. 1:90000]. – Norib: [Nürnberg] : [Homännische Erben], A. 1732. – 1 Karte : Kupferdruck ; 44 x 54 cm

Koloriert
Ryh 5307 : 27

11051 Accurate geographische Delineation des Stiffts Naumburg und Zeitz mit denen churfürstl. sächsl. Schul-Ambt Pforta Pegau, Tautenburg und Angrenzende etc. : mit königl. und churfürstl. sächsl. Privelegie / N. v. Frankendaal sc. – [Ca. 1:120000]. – In Amsterdam : by P. Schenk, 1749. – 1 Karte : Kupferdruck ; 40 x 53 cm, Bildgrösse 49 x 53 cm. – (Neuer sächsischer Atlas, enthaltend die sieben Kreise des Kurfürstenthums Sachsen)

Ansicht unten ("Situation der Stiffts Stadt Naumburg und churfürstl. sächsl. Land-Schul Pforta, von den Weingebürg anzusehen", 11 x 53 cm). Ursprungswerk: "Neuer sächsischer Atlas, enthaltend die sieben Kreise des Kurfürstenthums Sachsen" von Pieter Schenk (erstmal 1752). Koloriert
Ryh 5307 : 28

11052 Episcopatus Numburgensis et Cizensis delineatio geographica : adjectis præfecturis Portensi, Pegaviensi, Tautenburg: et finitimis : cum privileg. s. reg. polon. et elect. saxon. / cura Matth. Seutteri, geogr. cæs. ; Tob. Conr. Lotter sculps. – [Ca. 1:120000]. – In Augsburg : anjezo im Verlag bey Tobias Conrad Lotter Geogr., [nach 1758]. – 1 Karte : Kupferdruck ; 39 x 55 cm, Bildgrösse 48 x 55 cm

Stadtansicht unten ("Naumburg"), Titelkartusche oben links, Legende oben rechts. Karte koloriert
Ryh 5307 : 29

11053 Special Chartre von dem Thüringer Walde, / nach den besten Hilfsmitteln und neuesten Ortsbestimmungen entworfen und herausgegeben von dem Geographischen Institute zu Weimar. – [Ca. 1:190000]. – Weimar : im Verlage des Geograph. Instituts, 1811. – 1 Karte auf 4 Blättern : Kupferdruck ; je 29 x 38 cm

Koloriert
Ryh 5307 : 34–37

1811. – 1 Blatt.
Ryh 5307 : 34

1811. – 1 Blatt.
Ryh 5307 : 35

1811. – 1 Blatt.
Ryh 5307 : 36

1811. – 1 Blatt.
Ryh 5307 : 37

11054 Accurate geographische Chartre der græflichen stolbergl. Æmter, als Hohnstein, Stolberg, Hayn, Berenroda, Ebersburg, Wolfsberg, Ufftrungen, Rosla, und Questen.b. nebst unterschiedliche angræntzenden : mit königl. und churfurstel. sächsl. Privilegio. – [Ca. 1:90000]. – In Amsterdam : by P. Schenk, [um 1760]. – 1 Karte : Kupferdruck ; 46 x 51 cm. – (Neuer sächsischer Atlas, enthaltend die sieben Kreise des Kurfürstenthums Sachsen)

Ortsregister links und rechts. Titelkartusche unten links, Legende oben links. Ursprungswerk: "Neuer sächsischer Atlas, enthaltend die sieben Kreise des Kurfürstenthums Sachsen" von Pieter Schenk (erstmal 1752). Koloriert
Ryh 5307 : 41

11055 Comitatus Stolbergensis delineatio geographiâ, præfecturas Hohnstein, Stolberg, Hayn, Berenroda, Ebersburg, Ufftrungen, Rosla et Questen cum limitibus et vicinia accurate exhibens : cum privileg. reg. polon: et elector. saxon. / cælo Matthæi Seutteri, geographi cæsarei aug. vindelicor. ; Tob. Conr. Lotter sculpsit. – [Augsburg] : [Matthäus Seutter], [zwischen 1740 und 1760]. – 1 Karte : Kupferdruck ; 48 x 50 cm

Ortsregister links und rechts. Titelkartusche unten links, Massstabskartusche unten rechts, Legende oben links. Koloriert
Ryh 5307 : 42

11056 Comitatus Stolbergici ad Hercyniam ceterarum[ue] ad illustriss. comites pertinentium ditionum [et] terrarum ipsis adjacentium geographica descriptio / edita curis Homannianorum Heredum. – [Ca. 1:65000]. – Norimbergæ [Nürnberg] : [Homännische Erben], [ca. 1736]. – 1 Karte : Kupferdruck ; 47 x 56 cm
Deutsche Erläuterungen unten rechts ("Wertherisch Nachricht ... Stolberg, den 22. Oct. 1736, J. F. Penther"). Erläuterungen und Legende oben links, Titelkartusche unten links, Massstabsleiste unten rechts. Nullmeridian: Ferro. Koloriert
Ryh 5307 : 43

11057 Mansfeldiae comitatvs descriptio / auctore Tilemanno Stella Sig. ; Franc: Hogenb: ex vero sculpsit. – [Ca. 1:160000]. – [Antwerpen] : [s.n.], [erschienen 1573]. – 1 Karte : Kupferdruck ; 36 x 41 cm. – (Theatrum oder Schawplatz des Erdbodems ; 24 A)
Deutscher Text auf der Rückseite ("Mansfeldische Graueschaft"). Titelkartusche oben rechts, Massstabsleiste unten Mitte. Seitennummer (Rückseite): "24.A.". Ursprungswerk: "Theatrum oder Schawplatz des Erdbodems" von Abraham Ortelius (Antwerpen, 1573). Koloriert
Ryh 5307 : 46

11058 Mansfeldiae comitatus descriptio / auctore Tilemano Stella Sig. ; Franc: Hogenb: ex vero sculpsit. – [Ca. 1:160000]. – [Antwerpen] : [s.n.], [erschienen 1579]. – 1 Karte : Kupferdruck ; 36 x 41 cm. – (Theatrum orbis terrarum ; 42)

Titelkartusche oben rechts, Massstabsleiste unten Mitte. Kartenrückseite: Lateinischer Text ("Mansfeldiae comitatus") und Numerierung ("42"). Ursprungswerk: "Theatrum orbis terrarum" von Abraham Ortelius (Antwerpen : Plantijn, 1579). Koloriert
Ryh 5307 : 47

11059 Mansfeldiae comitatus descriptio / auctore Tilemano Stella Sig. ; Henricus Nagel fecit. – [Ca. 1:280000]. – [Köln] : [Johannes Bussemacher], [1600]. – 1 Karte : Kupferdruck ; 18 x 26 cm. – (Geographisch Handtbuch)

Deutscher Text auf der Rückseite (teilweise überklebt): "Die Graaffschafft Mansuel.". Titelkartusche oben rechts, Massstabsleiste unten links. Ursprungswerk: "Geographisch Handtbuch" von Matthias Quad (Köln : J. Bussemacher, 1600). Koloriert
Ryh 5307 : 48

11060 Comitatus Mansfeldia. – [Ca. 1:180000]. – [Amsterdam] : Henricus Hondius excudit, [1633]. – 1 Karte : Kupferdruck ; 37 x 49 cm. – (Atlas ou representation du monde universel, et des parties d'icelui) Titelkartusche oben links, Wappen oben rechts, Massstabsleiste unten rechts. Französischer Text auf der Kartenrückseite ("La comte de Mansfeld."). Seitennumerierung (Rückseite): "469" und "472" (oben), "Cccccc 3" (unten). Ursprungswerk: "Atlas ou representation du monde universel, et des parties d'icelui" von G. Mercator und J. Hondius (Amsterdam : H. Hondius, 1633). Koloriert
Ryh 5307 : 49

11061 Mansfeldia comitatus / auctore Tilemano Stella Sig. – [Ca. 1:170000]. – [Amsterdam] : apud Guiljelm. Blaeu, [1647]. – 1 Karte : Kupferdruck ; 40 x 48 cm. – (Novvs Atlas, das ist Weltbeschreibung. [Erster Teil]) Deutscher Text auf der Kartenrückseite ("Die Graffschafft Mansfeldt."). Titelkartusche und Wappen oben rechts, Massstabsleiste unten Mitte. Seitennummern (Rückseite): "28" (oben), "Teutschlandt" und "Dd" (unten). Ursprungswerk: 1. Teil des "Novus Atlas" hrsg. von Willem und Joan Blaeu (Deutsche Ausgabe. – Amsterdam, 1647). Koloriert
Ryh 5307 : 50

11062 Comitatus Mansfeldia. – [Ca. 1:180000]. – [Amsterdam] : Ioannes Janssonius excudit, [um 1680]. – 1 Karte : Kupferdruck ; 37 x 49 cm. – (Joannis Janssonii novus atlas) Titelkartusche oben links, Wappen oben rechts, Massstabsleiste unten rechts. Ursprungswerk: "Joannis Janssonii novus atlas", Bd. 1 (Amsterdam, erschienen um 1680). Koloriert. Auf Papier aufgeklebt
Ryh 5307 : 51

11063 Mansfeldia comitatus. – [Ca. 1:240000]. – [Frankfurt a.M.] : [Merian], [erstmal 1650]. – 1 Karte : Kupferdruck ; 28 x 34 cm. – (Topographia Superioris Saxoniae Thuringiae, Misniae Lusatiae etc.) Titelkartusche und Wappen oben rechts, Massstabsleiste unten Mitte. Ursprungswerk: "Topographia Superioris Saxoniae Thuringiae, Misniae Lusatiae etc." (Frankfurt a.M. : Merian, erstmal 1650). Auf Papier aufgeklebt
Ryh 5307 : 53

11064 Accurate geographische Delineation der Graffschafft Mansfelt sowohl chur sächsisch: als brandenb. Hoheit : benebst denen Aemtern Sangerhausen, Querfurth, Sittichenbach, Allstædt und andern angrenzenden Gegenden : mit königl. und churfürstl. sachss. Privilegio / Pieter Mol sculpsit. – [Ca. 1:120000]. – In Amsterdam : by P. Schenk, [um 1760]. – 1 Karte : Kupferdruck ; 47 x 52 cm. – (Neuer sächsischer Atlas, enthaltend die sieben Kreise des Kuhrfürstenthums Sachsen)

Ortsregister links und rechts. Titelkartusche oben rechts, Legende unten links. Ursprungswerk: "Neuer sächsischer Atlas, enthaltend die sieben Kreise des Kuhrfürstenthums Sachsen" von Pieter Schenk (erstmal 1752). Koloriert
Ryh 5307 : 54

11065 Delineatio geographica comitatus Mansfeldensis ad jurisdictionem tum saxoniam tum brandenburgicam spectans, : cum praefectura Sangerhusana Querfurtensi, Sittenbacensi, Allstædensi, et locis finitimis : cum privil: S. M. polon: et elect: saxon. / cura Matth. Seutteri, geogr: cæs: aug. vindel. ; Tob: Conr: Lotter sculps. – [Ca. 1:120000]. – In Augsburg : anjezo im Verlag bey Tob: Conr: Lotter Geogr., [nach 1758]. – 1 Karte : Kupferdruck ; 48 x 50 cm

Ortsregister links und rechts. Titelkartusche oben rechts, Legende unten links, Massstabskartusche unten rechts. Koloriert
Ryh 5307 : 55

11066 Comitatus Mansfeld : prout ille juris hodie Saxonico-Electoralis et Magdeburgici, atque adeo secundum statum novissimum se habet, geographice ab anonymo delineatus = Die Grafschaft Mansfeld : königl. preuss. und churfürstl. sächsischen Antheils : mit allen darinnen befindlichen Städten, Dorfschaften, Kupferhütten, Bergwerks-Stollen, Berg-Gränzen und Holzungen : c. p. s. c. m. / ad normam legitimæ designationis reductus a Tob. Majero ; curantibus Homan[n]ianis Heredibus. – [Ca. 1:100000]. – [Nürnberg] : [Homännische Erben], A. 1750. – 1 Karte : Kupferdruck ; 44 x 52 cm
Nullmeridian: Ferro. Koloriert
Ryh 5307 : 56

11067 Comitatus Mansfeld : prout ille juris hodie Saxonico-Electoralis et Magdeburgici, atque adeo secundum statum novissimum se habet, geographice ab anonymo delineatus = Die Grafschaft Mansfeld : königl. preuss. und churfürstl. sächsischen Antheils : mit allen darinnen befindlichen Städten, Dorfschaften, Kupferhütten, Bergwerks-Stollen, Berg-Gränzen und Holzungen / ad normam legitimæ designationis reductus a Tob. Majero ; curantibus Homan[n]ianis Heredibus A. 1750. – Emendatior reddita studio domini Biringii reverendi [et] de geographia patria bene merentis pastoris in terris Mansfeldensibus. – [Ca. 1:110000]. – [Nürnberg] : [Homännische Erben], M. Aug. 1751. – 1 Karte : Kupferdruck ; 44 x 52 cm
Nullmeridian: Ferro. Koloriert
Ryh 5307 : 57

10.10.8 Sachsen, Henneberg, Coburg • Saxony, Henneberg, Coburg

11068 Status ducum Saxoniae : Karten der Fürstentümer. Henneberg et Coburg : Generalkarten. – [Versch. Orte], ca. 1640–ca. 1800. – 14 Kt. (in Sammelband) ; 54 cm Systematische Gliederung nach Ryhiner: Kap. 10 (Germania), Sektion 10 (Saxonia superior vel Germania saxonica superior), Bd. 8 **Ryh 5308**

11069 [Landgraviatus Thuringiæ tabula generalis in suos principatvs et statvs accurate divisa.] Landgraviat[us] Thuringiæ tabula gener[al]is in suos principatvs et sta[t]vs accurate divi[sa] / per Ioh. Bapt. Homa[nn] ; multis in locis augmentata longeque priori editione correctior facta hæc Thuringiæ tabula, A. D. 1729 per Ioh. Christ. Homannum M. D. et phys: ord. – Noviter hæc tabula auctior [et] correctior reddita est studio Friderici Christiani Lesseri. – [Ca. 1:350000]. – Noriberg [Nürnberg] : curantibus Homannianis Heredibus, A. 1738. – 1 Karte : Kupferdruck ; 47 x 56 cm
Legende ("Tabula significatoria colorum") unten links. Koloriert **Ryh 5308 : 1**

11070 Tabula geographica in qua serenissimi principis Friderici Duc. Sax. Juliæ, Cliviæ, et Montium, nec non Angariæ et Westphaliæ principatvs Gotha, Cobvrg et Altenburg cum omnibus eorundem præfecturis tam in Thuringia quam Misnia et Franconia sitis ostenduntur : cum privilegio sac. cæs. majest. / à Ioh. Baptista Homanno sacrae cæsareæ majestatis geographo et Reg. borussicæ societ. scientiaru[m] membro. – [Ca. 1:270000]. – Norimbergæ [Nürnberg] : [Johann Baptist Homann], [nach 1716]. – 1 Karte : Kupferdruck ; 47 x 54 cm
Ansicht ("Die hoch fürstl. Residenz Stadt Gotha") in Titeltartusche unten rechts. Koloriert. Auf Papier aufgeklebt **Ryh 5308 : 2**

11071 Principatus Isenacensis : cum adjacentibus vicinorum statuum ditionibus exhibitus : cum privileg. sac. cæs. maj. / à Iohanne Bapt. Homanno. – [Ca. 1:210000]. – Norimbergæ [Nürnberg] : [Johann Baptist Homann], [zwischen 1702 und 1715]. – 1 Karte : Kupferdruck ; 48 x 55 cm
Titel-, Legenden- und Massstabskartusche unten rechts. Koloriert. Auf Papier aufgeklebt **Ryh 5308 : 3**

11072 Land-Charte vom Fürstenthum Altenburg wie solches in seinen enigegrantz Bezircke gegen unterschiedene angrantzende situiret lieget : mit königl. und churf. sächss Priv: / gestochen von P. Schenk. – [Ca. 1:80000]. – In Amsterdam : [P. Schenk], [zwischen 1730 und 1770]. – 1 Karte : Kupferdruck ; 47 x 52 cm
Titel- und Massstabskartusche unten rechts. Koloriert **Ryh 5308 : 4**

11073 [Thringiæ orientalis tabula geographica.] Regiæ celsitudini serenissimo principi ac domino Friderico Christiano Leopoldo, principi regio poloniæ et lithuanianæ, principi electorali et duci saxonianæ, ... Thringiæ orientalis tabulam hanc geographicam / summa mentis devotione consecrat subjectissimus devotissimusque servus Iohannes Wilhelmus Zollmann ; curantibus

Homannianis Heredibus ; Christ. Fridr. Oetinger sculps. – [Ca. 1:200000]. – [Nürnberg] : [Homännische Erben], A. 1747. – 1 Karte auf 2 Blättern : Kupferdruck ; 62 x 45 cm
Kopftitel: "Sectio inferior, dvcatvm Vinariensem, nec non Isenacensis partes boreales et orientales, principatvm Qverfvrtensem, ut et territorium Erfvrtense, comitatvm Beichlingen, balifiatum Thvingiæ et alia repræsentans". Koloriert **Ryh 5308 : 6**

11074 Accurate geographische Delineation derer zum Fürstenthum Altenburg gehörigen herzoglichen sachsen=gothaischen Æmmtler Altenburg und Ronneburg : nebst vielen andern Orthen : mit königl. und chürfürstl. sachss. Privilegio / in Riss gebracht von P. Trenckman. – [Ca. 1:110000]. – In Amsterdam : P. Schenk, [um 1760]. – 1 Karte : Kupferdruck ; 41 x 51 cm. – (Neuer sächsischer Atlas, enthaltend die sieben Kreise des Kuhrfürstenthums Sachsen)
Ortsregister links und rechts. Titeltartusche oben links, Massstabsleiste oben rechts, Legende unten rechts. Widmung oben: "Dem durchlauchtigsten Fürsten und Herrn, Herrn Friederico dem Dritten, Hertzogen zu Sachsen ...". Ursprungswerk: "Neuer sächsischer Atlas, enthaltend die sieben Kreise des Kuhrfürstenthums Sachsen" von Pieter Schenk (erstmalig 1752). Koloriert **Ryh 5308 : 23**

11075 Præfecturæ Altenburgensis et Ronneburgensis earumque vicinia serenissimo duci saxo gothano parentes geographica tabula expressæ : cum privilegio s. reg. pol. et elect. saxon. / à Matthæo Seuttero geograph. cæsar. ; Tob: Conr: Lotter sculps. – [Ca. 1:110000]. – Aug. Vindel. [Augsburg] : [Matthäus Seutter], [zwischen 1740 und 1760]. – 1 Karte : Kupferdruck ; 48 x 50 cm
Ortsregister links und rechts. Titeltartusche unten rechts, Massstabskartusche unten links, Legende oben links. Koloriert **Ryh 5308 : 24**

11076 Topographische Chartre von dem fürstlich sächsis. Amte Allstedt / aufgenommen im Jahr 1790. durch F. L. Güssefeld ; heraus gegeben von A. G. Schneider und Weigel. – [Ca. 1:30000]. – In Nürnberg : [Schneider und Weigel], 1792. – 1 Karte : Kupferdruck ; 54 x 46 cm
Nullmerian: Ferro ("Paris zu 20° gerechnet"). Koloriert **Ryh 5308 : 25**

11077 Principatus Hennenbergensis / Henricus Hondius. – [Ca. 1:300000]. – Amstelodami [Amsterdam] : sumptibus Ioannis Ianssonii, [um 1680]. – 1 Karte : Kupferdruck ; 36 x 47 cm. – (Joannis Janssonii novus atlas)
Widmungskartusche unten rechts ("Humanitate et virtute prædico D. Salomoni Dierkens, ... dedicat. Henricus Hondius"). Titeltartusche oben links, Massstabsleiste unten links. Osten oben. Ursprungswerk: "Joannis Janssonii novus atlas", Bd. 1 (Amsterdam, um 1680). Koloriert **Ryh 5308 : 33**

11078 Principatus Hennenbergensis / Henricus Hondius. – [Ca. 1:300000]. – Amstelodami [Amsterdam] : apud G. Valk et P. Schenk, [zwischen 1670 und 1690]. – 1 Karte : Kupferdruck ; 36 x 47 cm
Widmungskartusche unten rechts ("Humanitate et virtute prædico, D. Salomoni Dierkens, ... dedicat. Henricus Hondius"). Titeltartusche oben links, Massstabsleiste unten links. Osten oben. Koloriert **Ryh 5308 : 34**

11079 S. R. I. comitatvs Henneberg : secundum præfecturas [et] modernas dynastias, una cum confini pr: Cobvrgensi geographice consignatus [et] in hac tabula editus = Karte der gefürsteten Graffschaft Henneberg = La carte du comté de Henneberg / mappa hæc ad fidem optimorum documentorum moderatore potissimum et directore illustri domino Ioh. Iacobo Zinckio, consiliario aulico Meinungensi concin[n]ata prodit studio et opera Homan[n]ianorum Heredum ; J. G. Küsel delin. – [Ca. 1:150000]. – Nürnberg : Homännische Erben, A. 1743. – 1 Karte : Kupferdruck ; 46 x 55 cm
Nullmeridian: Ferro. Koloriert **Ryh 5308 : 35**

11080 Die Grafschaft Henneberg. – [Ca. 1:150000]. – [Wien] : [F. J. J. von Reilly], [zwischen 1789 und 1806]. – 1 Karte : Kupferdruck ; 27 x 30 cm. – (Schauplatz der fünf Theile der Welt ; No. 215)
Titelkartusche unten links, Massstabsleiste unten rechts. Numerierung innerhalb der Titelkartusche: "Nro. 215". Ursprungswerk: "Schauplatz der fünf Theile der Welt" von Franz Johann Joseph von Reilly (Wien, 1789–1806). Koloriert **Ryh 5308 : 36**

11081 [Principatus Saxo-Hildburghusianis nova et exacta tabula.] Serenissimo principi ac domino, Domino Ernesto Friderico duci saxoniae, juliaci, cliviae et montium, ... hanc ejusdem principatus Saxo-Hildburghusian. novam et exactam tabulam submississime d. d. d. : cum privilegio sac. cæs. majestatis / Ioannes Bapt. Homann s. c. m. geographus et Reg. boruss. societatis scientiarum memb. – [Ca. 1:140000]. – Norimbergæ [Nürnberg] : [Johann Baptist Homann], [nach 1716]. – 1 Karte : Kupferdruck ; 47 x 55 cm
Nebenkarte unten rechts ("Plan der hoch-fürstlichen Residenz-Stadt Hildburghausen". – Vogelschauplan ; 18 x 23 cm). Widmungs- und Titelkartusche oben links, Legenden- und Massstabkartusche unten links. Koloriert. Auf Papier aufgeklebt **Ryh 5308 : 41**

11082 Accurate geographische Delineation der gefürsteten Graffschafft Hennerg, chursæchsischen Antheils bestehet in denen Aemmtern Schleusingen, Sula, Kühndorff mit Bennshausen : nebst denen darinnen befindlichen Staedten Flecken und Dorff Schafften auch andern angrenzenden Gegenden entworfen : mit königl. und churfürstl. sächss. Previlégio. – [Ca. 1:120000]. – In Amsterdam : by Petrus Schenk, 1755. – 1 Karte : Kupferdruck ; 46 x 48 cm. – (Neuer sächsischer Atlas, enthaltend die sieben Kreise des Kuhrfürstenthums Sachsen)
Ortsregister links und rechts. Ursprungswerk: "Neuer sächsischer Atlas, enthaltend die sieben Kreise des Kuhrfürstenthums Sachsen" von Pieter Schenk (erstmal 1752). Koloriert **Ryh 5308 : 42**

10.10.9 Sachsen, Anhalt • Saxony, Anhalt

11083 Principatus Anhalt. Status minores Saxoniae superioris et Thuringia moguntina. – [Versch. Orte], ca. 1640–1806. – 23 Kt. (in Sammelband) ; 54 cm
Systematische Gliederung nach Ryhiner: Kap. 10 (Germania), Sektion 10 (Saxonia superior vel Germania saxonica superior), Bd. 9 **Ryh 5309**

11084 Archiepiscopatus Maghdebvrgensis, et Anhaltinvs dvcatvs; : cum terris adjacentibus. – [Ca. 1:670000]. – Amsterdam : Guiljelmus Blaeuw excud., [zwischen 1640 und 1660]. – 1 Karte : Kupferdruck ; 36 x 48 cm
Titelkartusche unten links, Massstabsleisten unten rechts. Koloriert. Auf Papier aufgeklebt **Ryh 5309 : 1**

11085 Principatus Anhaltinvs. – [Ca. 1:260000]. – [Amsterdam] : [G. Valck und P. Schenk], [zwischen 1670 und 1690]. – 1 Karte : Kupferdruck ; 37 x 50 cm
Titelkartusche oben links, Massstabkartusche unten rechts. Handschriftlicher Vermerk auf der Rückseite: "von Valk und Schenk". Koloriert **Ryh 5309 : 5**

11086 Fürstenthumb=Anhalt. – [Ca. 1:250000]. – [Frankfurt a.M.] : [Merian], [erstmal 1650]. – 1 Karte : Kupferdruck ; 28 x 36 cm. – (Topographia Superioris Saxoniae Thuringiae, Misniae Lusatiae etc.)
Titelkartusche unten links, Wappen oben rechts, Massstabsleiste unten Mitte. Ursprungswerk: "Topographia Superioris Saxoniae Thuringiae, Misniae Lusatiae etc." (Frankfurt a.M. : Merian, erstmal 1650). Auf Papier aufgeklebt. Unten Mitte beschädigt **Ryh 5309 : 6**

11087 Geographische Charte des Hertzogthums Magdeburg und Halle : nebst etlichen angränzende Orthten und Fürstenthume : mit königl. und churfürstl. sachss. Privel. / gestochen von P. Schenk iun. – [Ca. 1:310000]. – In Amsterdam : [Pieter Schenk], [um 1760]. – 1 Karte : Kupferdruck ; 51 x 40 cm. – (Neuer sächsischer Atlas, enthaltend die sieben Kreise des Kuhrfürstenthums Sachsen)
Ortsregister links und rechts. Titelkartusche oben links, Massstabsleiste und Legende unten links. Ursprungswerk: "Neuer sächsischer Atlas, enthaltend die sieben Kreise des Kuhrfürstenthums Sachsen" von Pieter Schenk (erstmal 1752). Koloriert **Ryh 5309 : 7**

11088 Ducatus Magdeburgensis et Halensis, cum finitimis delineatio geographica : cum priv. s. reg. polon. et elect. saxon. / curante Matthæo Seuttero geographo cæsar. ; Tob. Conr. Lotter sc. – [Ca. 1:310000]. – Aug. Vindel. [Augsburg] : [Matthäus Seutter], [zwischen 1740 und 1760]. – 1 Karte : Kupferdruck ; 48 x 41 cm
Ortsregister links und rechts, Titelkartusche oben links, Legende und Massstabsleiste unten links. Koloriert **Ryh 5309 : 8**

11089 Nova Anhaltini principatus tabula : cum privil. / autore Joh. Tobia Schuchart architect. anhalt. – [Ca. 1:230000]. – Amstel. [Amsterdam] : ex officina P. Schenkii, 1746. – 1 Karte : Kupferdruck ; 44 x 56 cm. – (Neuer sächsischer Atlas, enthaltend die sieben Kreise des Kuhrfürstenthums Sachsen)
Ursprungswerk: "Neuer sächsischer Atlas, enthaltend die sieben Kreise des Kuhrfürstenthums Sachsen" von Pieter Schenk (erstmal 1752). Koloriert **Ryh 5309 : 10**

11090 Anhaltinus principatus stirpis Ascaniensis felicitate hodiè florens geographico penicillo descriptus : cum privil: s. reg: pol: et elect: saxon. / à Matthæo Seuttero geogr. cæsar. ; Tob: Conr. Lotter sc. – [Ca. 1:230000]. – Aug. Vindel. [Augsburg] : [Matthäus

Seutter], [zwischen 1740 und 1760]. – 1 Karte :

Kupferdruck ; 48 x 56 cm

Tabelle unten links ("Meilen Zeiger der Städte Flecken und Ämpter des Fürsten-thums Anhalt, nebst etlichen angränzenden Örthern").

Titelkartusche unten rechts, Wappenkartusche oben links. Koloriert

Ryh 5309 : 11

11091 Anhaltinus principatus stirpis Ascaniensis felicitate hodiè florens geographico penicillo descriptus : cum privil. s. reg. pol: et elect: saxon. / à Matthæo Seuttero geogr. cæsar. ; Tob: Conr. Lotter sc. – [Ca. 1:230000]. – In Augsb[urg] : anjezo im Verlag bey Tob: Conr: Lotter, [nach 1758]. – 1 Karte : Kupferdruck ; 48 x 56 cm

Tabelle unten links ("Meilen Zeiger der Städte Flecken und Ämpter des Fürsten-thums Anhalt, nebst etlichen angränzenden Örthern").

Titelkartusche unten rechts, Wappenkartusche oben links. Koloriert

Ryh 5309 : 12

11092 Saxoniae tractus ducatum Magdeburgensem cum suo circulo Salico princ: Anhaltinum Halberstadiensem finitimarumq[ue] regionum electoratus nempe Brandenburg: Saxoniae ducatus Brunsvicensis etc. partes ostendens / editus a Ioh: Baptist: Homan[n]i s. c. m. geog. filio. – [Ca. 1:370000]. – Noribergæ [Nürnberg] : [Homann], [zwischen 1724 und 1730]. – 1 Karte : Kupferdruck ; 46 x 53 cm

Ansicht oben links ("Magdeburg", 9 x 22 cm). Titelkartusche unten links, Massstabskartusche unten rechts. Koloriert

Ryh 5309 : 13

11093 Tabula geographica principatus Anhaltini et finitimarum regionum / correctior reddita jussu Academ. reg. scient. et elegant. litt. borvss. per I. C. R[hode] ; Berger sculpsit, Berolini. – [Ca. 1:320000]. – [Berlin] : [s.n.], [1760]. – 1 Karte : Kupferdruck ; 33 x 39 cm. – (Geographischer Atlas ; 27)

Titel oben, Massstabsleisten unten links. Blattnummer unten rechts: "27. Anhalt". Ursprungswerk: "Geographischer Atlas" hrsg. von der Königl. Akademie der Wissenschaften in Berlin (Berlin, 1760).

Koloriert

Ryh 5309 : 15

11094 Charte vom Fürstenthum Anhalt = Principatus Anhaltini tabula geographica : mit r. k. allergn. Freyheit / entworfen von F. L. Güssefeld ; I. Rausch sc. ; [Titelkartusche:] J. D. Meyr sc. – [Ca. 1:270000]. – Nürnberg : bey den Homannis. Erben, 1797. – 1 Karte : Kupferdruck ; 39 x 55 cm

Nebenkarten oben links ("Charte von der ... Herrschaft Iever", 15 x 11 cm), oben rechts ("Charte von dem dem hochfürstl. Hause Anhalt-Dessau gehörigen, im Königreich Preussen gelegenen Gebiethe", 10 x 16 cm) und unten links ("Charte von der ... Graffschafft Holzappel und Herrschafft Schauenburg", 9 x 8 cm). Legende unten Mitte. Koloriert

Ryh 5309 : 16

11095 Delineatio geographica territorii celsissimorum S. R. I. comitum Ruthenorum de Plauen utriusque lineae senioris nempe ac iunioris partem Vogtlandiae olim ac hodie sic dictae constituentis : cum privil. s. cæs. majest. / impensis Homannianorum Heredum. – [Ca. 1:140000]. – [Nürnberg] : [Homännische Erben], [nach 1730]. – 1 Karte : Kupferdruck ; 47 x 52 cm

Titelkartusche oben links, Massstabsleiste und Legende oben rechts. Nullmeridian: Ferro. Koloriert. Auf Papier aufgeklebt

Ryh 5309 : 31

11096 Delineatio geographica territorii celsissimorum S. R. I. comitum Ruthenorum de Plauen utriusque lineae senioris nempe ac iunioris partem Vogtlandiae olim ac hodie sic dictae constituentis / impensis Homannianorum Heredum. – Valde aucta et emendata / a Paulo Daniele Longolio. – [Ca. 1:140000]. – [Nürnberg] : [Homännische Erben], [nach 1730]. – 1 Karte : Kupferdruck ; 47 x 52 cm

Titelkartusche oben links, Massstabsleiste und Legende oben rechts. Nullmeridian: Ferro. Koloriert

Ryh 5309 : 32

11097 Delineatio geographica specialis territorii celsissimorum S. R. I. comitum Ruthenorum de Plauia utriusque linea senioris et iunioris partem Vogtlandiae / opera et studio Ioh. Gottlieb Schulzii s. c. m. ingen. lieut. ; accurate edita excudente Tob. Conrado Lotter geographo ; Georg Friderich Lotter, fil: sculps. – [Ca. 1:150000]. – Aug. Vindel. [Augsburg] : [Tobias Konrad Lotter], [nach 1758]. – 1 Karte : Kupferdruck ; 56 x 48 cm

Titelkartusche und Ansicht ("Greitz") oben links, Legende und Massstabsleiste unten rechts. Koloriert

Ryh 5309 : 33

11098 Accurate Delineation derer hochgræfl: reussischen Herrschafften Lobenstein und Ebersdorff nebst der Pflege Hirschberg : mit allen darzugehörigen Stædten, Flecken u. Dörfern auch andern angrenzenden Gegenden : mit königl. und churfürstl. saechs. Privilegio. – [Ca. 1:120000]. – In Amsterdam : bey Petrus Schenk, 1757. – 1 Karte : Kupferdruck ; 45 x 44 cm. – (Neuer sächsischer Atlas, enthaltend die sieben Kreise des Kuhrfürstenthums Sachsen) Ortsregister links und rechts. Ursprungswerk: "Neuer sächsischer Atlas, enthaltend die sieben Kreise des Kuhrfürstenthums Sachsen" von Pieter Schenk (erstmal 1752). Koloriert

Ryh 5309 : 34

11099 [Landgraviatus Thuringiae tabula generalis in suos principatvs et statvs accurate divisa.] Landgraviat[us] Thuringiae tabula gener[a]lis in suos principatvs et sta[t]vs accurate divi[sa] / per Ioh. Bapt. Homa[nn] ; multis in locis augmentata longequè priori editione correctior facta hæc Thuringiae tabula, A. D. 1729 per Ioh. Christ. Homannum M. D. et phys: ord. – Noviter hæc tabula auctior [et] correctior reddita est studio Friderici Christiani Lesseri. – [Ca. 1:350000]. – Noriberg [Nürnberg] : curantibus Homannianis Heredibus, A. 1738. – 1 Karte : Kupferdruck ; 47 x 56 cm

Legende ("Tabula significatoria colorum") unten links. Koloriert

Ryh 5309 : 38

11100 Comitatus Hohnstein nec non dynastiarvm Lohra et Klettenberg geographica delineatio : ex originali avthentico desumta, viarumque et postarum cursibus locupletata / studio Homannianorum Heredum. – [Ca. 1:100000]. – [Nürnberg] : [Homännische Erben], A. 1761. – 1 Karte : Kupferdruck ; 44 x 48 cm

Nullmeridian: Ferro. Koloriert

Ryh 5309 : 41

11101 Carte topographique d'Allemagne contenant une partie du cercle de Thuringen orientale, une partie de la Hesse, les principautés de Gotta, Eisenach et une partie du Schwartzburg, les comtes de Stollberg Mansfeld et Hatzfeld, le territoire d'Erfurt, le pais de Eichsfeld et le territoire de Muhlhausen / a. p. d. S. M. i. / fait par I. [et] K. ; H. Cöntgen sculp. Mog. – [Ca. 1:210000]. – Sevend a Francfort sur le Mein : chez I. W. A. Jaeger, [1789]. – 1 Karte : Kupferdruck ; 46 x 59 cm. – (Grand atlas d'Allemagne en LXXXI feuilles ; feuille 32)
Titel oben. Numerierung oben rechts: "Feuille XXXII".
Ursprungswerk: "Grand atlas d'Allemagne en LXXXI feuilles" von J. W. A. Jaeger (Frankfurt a.M., 1789). Koloriert **Ryh 5309 : 43**

11102 Tractvs Eichsfeldiae in suas praefecturas divisae nec non territorii Mvhlhsani chorographia : cum confiniis Hassiae [et] principatus Calenbergici quoad partem Goettingensem / excusa studio Homan[n]ianorum Heredum. – [Ca. 1:160000]. – [Nürnberg] : [Homännische Erben], A. 1759. – 1 Karte : Kupferdruck ; 37 x 47 cm
Titelkartusche mit Erläuterungen oben rechts. Koloriert **Ryh 5309 : 44**

11103 Nova territorii Erfordien. in suas praefecturas accurate divisi descriptio : cum privilegio sac. caes. majest. / auctore Ioh. Bapt. Homanno. – Revidit / Fridericus Zollmannus. – [Ca. 1:90000]. – Noribergæ [Nürnberg] : [Johann Baptist Homann?], A. 1717. – 1 Karte : Kupferdruck ; 41 x 56, Bildgrösse 47 x 56 cm
Ansicht unten ("Die Stadt Erfurt", 7 x 31 cm), Erläuterungen unten links. Koloriert **Ryh 5309 : 45**

11104 Nova territorii Erfordiensis in suas praefecturas accurate divisi descriptio / auctore Ioh. Bapt. Homanno. – [Ca. 1:95000]. – Noriberge [Nürnberg] : [Homännische Erben], anno 1762. – 1 Karte : Kupferdruck ; 46 x 55 cm
Koloriert **Ryh 5309 : 46**

11105 Landt Tafel des Eÿssfeldts / Ioh. Flucken vicar. ad S. Martin in Heiligenstatt vnd Pfar. in Udra. – [Ca. 1:200000]. – [Frankfurt a. M.] : [Merian], 1649. – 1 Karte : Kupferdruck ; 29 x 28 cm. – (Topographia archiepiscopatum Moguntinensis, Treuirensis, et Coloniensis)
Widmungskartusche unten links ("Dem hochwürdigsten ... Joh. Philipsen, ..."), Porträt oben rechts. Titel oben Mitte, Massstabsleisten unten links. Ursprungswerk: "Topographia archiepiscopatum Moguntinensis, Treuirensis, et Coloniensis" von Matthäus Merian bzw. seinen Erben (Frankfurt a. M., erstmals 1646 erschienen) **Ryh 5309 : 49**

11106 Special Chartre vom Eichsfelde, der Grafschaft Hohnstein preussischen Antheils, oder der Herrschaften Lohra und Klettenberg, des Nordhäusischen und Mühlhäusischen Gebiets, der Voigtey Dorla und der Ganerbschaft Treffurt, / vom ersteren nach eigenen Vermessungen, von den übrigen nach den besten Special-Charten und Zeichnungen entworfen von I. G. Lingemann, Director und Professor des Kön. Gymnasiums in Heiligenstadt ; Smalian del. ; C. Schumann sc. – [Ca.

1:150000]. – Weimar : im Verlage des Geographischen Instituts, 1806. – 1 Karte : Kupferdruck ; 46 x 50 cm
Koloriert **Ryh 5309 : 50**

10.10.10 Sachsen, Thüringen (Pläne und Ansichten) • Saxony, Thuringia (plans and views)

11107 Saxoniam superior : Pläne und Grundrisse. – [Versch. Orte], ca. 1575–1810. – 33 Kt. (in Sammelband) ; 54 cm
Systematische Gliederung nach Ryhiner: Kap. 10 (Germania), Sektion 10 (Saxoniam superior vel Germania saxonica superior), Bd. 10 **Ryh 5310**

11108 Wegweiser durch das Churfürstenthumb Sachssen, und sämtliche incorporirte Lande : so wohl durch die wichtigsten Creytze, Standes, Herrschafften und Städte, in Ober- und Nieder Lausitz, ... : mitt konigl: und churf: sachss: privilegio / gestochen von P. Schenk jun. – In Amsterdam : [Pieter Schenk], [um 1760]. – 1 Blatt : Kupferdruck ; 48 x 57 cm. – (Neuer sächsischer Atlas, enthaltend die sieben Kreise des Kuhrfürstenthums Sachsen)

Karte oben rechts: "Chur Fürstenthum Saxen, nebst angränzenden Länder" (ca. 1:1 400 000, 20 x 24 cm). Ursprungswerk: "Neuer sächsischer Atlas, enthaltend die sieben Kreise des Kuhrfürstenthums Sachsen" von Pieter Schenk (erstmalig 1752). Koloriert **Ryh 5310 : 1**

11109 Dresda ad Albim : Saxoniam superioris metropolis, ac magnifica ducis electoris et regis Poloniae sedes = Dresden an der Elb : cum gratia et privil. S. R. I. vicariat[us] in part. Rheni, Sveviae et juris Franconici / opera et sumptibus Matth. Seutteri, sac. caes. may. geogr. augustani. – [Augsburg] : [Matthäus Seutter], [zwischen 1740 und 1760]. – 1 Plan : Kupferdruck ; 37 x 48 cm, Bildgrösse 49 x 56 cm

Stadtansicht unten ("Die königl. u[nd] churfürstl. sächsische Haupt u[nd] Residentz Stadt und Vestung Dresden", 11 x 56 cm). Erläuterungen und Legende links, Titel oben. Plan koloriert. Auf Papier aufgeklebt **Ryh 5310 : 2**

11110 Dresde sur l'Elbe : capitale de la Saxe residence de l'electeur de Saxe roy de Pologne = Dresden an der Elb : eine Haupt-Stadt des obern Sachsen Churfürsten u[nd] Königs in Pohlen Residentz : a. p. d. r. – A Paris : chez le Rouge rue des grands Augustins, 1757. – 1 Plan : Kupferdruck ; 37 x 50 cm
Legende links und unten, Titel oben **Ryh 5310 : 3**

11111 Dresden, on the Elbe capital of Saxony, : residence of the elector of Saxony king of Poland = Dresde, sur l'Elbe capitale de la Saxe, : residence de l'electeur de Saxe roy de Pologne. – London : sold by J. Rocque near Old Round Court in the Strand, 1759. – 1 Plan : Kupferdruck ; 36 x 49 cm
Legende rechts und unten **Ryh 5310 : 4**

11112 Lipsiae insignis Saxoniae urbis et celeberrimi emporij vera effigies. – [Köln] : [s.n.], anno 1617. – 1 Ansicht : Kupferdruck ; 27 x 46 cm. – (Civitates orbis terrarum ; Teil 6, 17)

Titelkartusche oben Mitte, Wappen oben links und rechts, Legendenkartusche unten rechts. Lateinischer Text ("Lipsia.") und Seitennummer ("17") auf der Rückseite. Ursprungswerk: "Civitates orbis terrarum" von Georg Braun und Frans Hogenberg, sechster Teil (Lateinische Ausgabe. – Köln, erstmals 1617) **Ryh 5310 : 8**

11113 Leipzig. – [Frankfurt a.M.] : [Merian], [erstmal 1650]. – 1 Vogelschauplan : Kupferdruck ; 28 x 35 cm. – (Topographia Superioris Saxoniae Thuringiae, Misniae Lusatae etc.)

Titel oben Mitte, Wappen und Legende oben links und rechts. Ursprungswerk: "Topographia Superioris Saxoniae Thuringiae, Misniae Lusatae etc." (Frankfurt a.M. : Merian, erstmals 1650). Auf Papier aufgeklebt **Ryh 5310 : 9 A**

11114 Abriss der churfürstlichen sächsischen Stadt Leypztzig, wie dieselbe jetziger Zeit im Wesen ist. – [Frankfurt a. M.] : [Matthäus Merian], [erstmal 1633]. – 1 Ansicht : Kupferdruck ; 18 x 32 cm. – (Theatrum Europaeum)

Titel oben, Legende unten. Ursprungswerk: "Theatrum Europaeum" hrsg. von M. Merian, bzw. seinen Erben, Band 2 (Frankfurt, erstmals 1633). Auf Papier aufgeklebt **Ryh 5310 : 9 B**

11115 Die Stadt Leypztzig. – Amstelodami [Amsterdam] : apud I. Covens et C. Mortier, [zwischen 1721 und 1778]. – 1 Ansicht : Kupferdruck ; 35 x 51 cm

Titel oben Mitte, Wappen oben links und rechts, Legende unten **Ryh 5310 : 10**

11116 Lipsia, florentissimum ac permunitum emporium et academia celeberrima in circulo saxonico superiore = Leipzig, eine florisante, auch befestigte Handels=Stadt und weitberühmte Universität in dem ober=sæxischen Craiss : cum gratia et privil. S. R. I. vicariat[us], in partib[us] Rheni, Sveviae, et juris Franconici / sumptibus Matth. Seutteri sac. cæs. maj. geogr. augustani. – In Augsp[urg] : [Matthäus Seutter], [zwischen 1740 und 1760]. – 1 Plan : Kupferdruck ; 36 x 58 cm, Bildgröße 47 x 58 cm

Ansicht unten Mitte ("Leipzig", 10 x 35 cm), bildliche Darstellungen unten links und rechts. Plan koloriert. Auf Papier aufgeklebt **Ryh 5310 : 11**

11117 [Grvndriss der Stadt Leipzig.] Denen hoch edelgebohrnen Magnificis hoch edlen Vesten u. hochgelahrten auch hochweisen Herren, Herren Bvrgemeistern Proconsulibus, Baumeistern, Syndico, Stadt-Richtern und andern hochansehnl. Assessoribus des hochlöbl. Stadt-Regiments u. deroselben Gerichte wird dieser Grvndriss der Stadt Leipzig ehrerbietigst gewiedmet / von den Homaennischen Erben. – [Nürnberg] : Homännische Erben, A. 1749. – 1 Plan : Kupferdruck ; 51 x 54 cm

Titel- und Wappenkartusche oben rechts, Legende unten rechts. Koloriert **Ryh 5310 : 12**

11118 Scenographiae Lipsiaca / [Joachim Ernst Scheffler]. – [Nürnberg] : officina Homanniana, 1749. – 2 Blätter : Kupferdruck ; [versch. Formate]. Koloriert. Die beiden Blätter sind zusammengeklebt **Ryh 5310 : 13**

11119 Vrbis Lipsiae nec non ædificiorum in ipsa publicorum facies, : c. p. s. c. m. / graphice delineata per Ioach. Ernest. Schefflerum, architect. – [Nürnberg] : edentibus Homann. Heredibus, a.o 1749. – 7 Ansichten auf 1 Blatt : Kupferdruck ; zus. 42 x 55 cm. – (Scenographiae Lipsiaca ; fol. I)

6 Gebäudeansichten oben, Stadtansicht unten ("Prospect von Leipzig wie solcher von Süd-Ost anzusehen", 14 x 55 cm). Teil 1 der "Scenographiae Lipsiaca" von J. E. Scheffler. Koloriert **Ryh 5310 : 13 A**

11120 Scenographiae Lipsiaca folium secundum : c. p. s. c. m. / accurate D.no Joach. Ernesto Schefflero. – [Nürnberg] : prodit in lucem in officina Homanniana, a.o 1749. – 8 Ansichten auf 1 Blatt : Kupferdruck ; zus. 42 x 42 cm. – (Scenographiae Lipsiaca ; folium secundum) 8 Gebäudeansichten, Titel unten links. Koloriert **Ryh 5310 : 13 B**

11121 Plan de Leipzig en Saxe : celebre par ses foires : a. p. d. r. – A Paris : chez le Sr. Le Rouge ing.r géographe du roy rue des grands Augustins, 1757. – 1 Plan : Kupferdruck ; 48 x 56 cm **Ryh 5310 : 14**

11122 Lagers der königliche polnische und churfürstliche sächsische Armée in der Gegend Leipzig = Les armées de Sa Majesté polonoise et electorale de Saxe postées aux environs de Leipzig = Leegers van de koninglyke poolse en keur-vorstelyke saxise armeen omtrent Leipzig / alles nach den Leben gezeichnet anno 1745. – [Ca. 1:30000]. – Zu bekommen in Amsterdam und in Leipzig : by Peter Schenk in Homans Hoff in der Peter Strasse, 1745. – 1 Plan : Kupferdruck ; 33 x 58 cm, Bildgröße 47 x 58 cm. – (Neuer sächsischer Atlas, enthaltend die sieben Kreise des Kurfürstenthums Sachsen)

Plan des polnisch-sächsischen Lagers vor Leipzig oben Mitte (19 x 28 cm). Ursprungswerk: "Neuer sächsischer Atlas, enthaltend die sieben Kreise des Kurfürstenthums Sachsen" von Pieter Schenk (erstmal 1752) **Ryh 5310 : 15**

11123 Neuer Grundriss der churfürstl. saechs. Handels-Stadt Leipzig nebst umliegender Gegend / entworfen von J. E. Lange. – [S.l.] : [s.n.], 1796. – 1 Plan : Kupferdruck ; 48 x 46 cm
Erläuterungen links und rechts. Koloriert **Ryh 5310 : 16**

11124 Neuer Grundriss der churfürstl. saechs. Handels-Stadt Leipzig nebst umliegender Gegend / entworfen von J. E. Lange. – [S.l.] : [s.n.], 1796. – 1 Plan : Kupferdruck ; 48 x 46 cm
Erläuterungen links und rechts. Koloriert **Ryh 5310 : 17**

11125 Neuer Plan von Leipzig : nach den neuesten Vermessungen. – [S.l.] : [s.n.], 1810. – 1 Plan : Kupferdruck ; 29 x 30 cm
Titel oben Mitte, Erläuterungen unten. Nullmeridian: Ferro. Koloriert **Ryh 5310 : 18**

11126 Fribergvm misinae. – [Köln] : [s.n.], [zwischen 1575 und 1612]. – 1 Vogelschauplan : Kupferdruck ; 33 x 45 cm. – (Civitates orbis terrarum ; Teil 2, 39)

Titel oben Mitte, Wappen oben links, Legende unten rechts.
Lateinischer Text ("Fribergvm misenae.") auf der Rückseite.
Seitennummer (Rückseite): "39". Ursprungswerk: "Civitates orbis terrarum" von Georg Braun und Frans Hogenberg, zweiter Teil (Lateinische Ausgabe. – Köln, erstmals 1575) **Ryh 5310 : 19**

11127 Die Statt Freyberg in Meissen sambt der Belägerung anno 1643. – [Frankfurt a.M.] : [Merian], [erstmal 1650]. – 1 Vogelschauplan : Kupferdruck ; 29 x 37 cm. – (Topographia Superioris Saxoniae Thuringiae, Misniae Lusatiae etc.)

Ansichten unten links und rechts, Legende oben links und rechts, Titel unten Mitte. Ursprungswerk: "Topographia Superioris Saxoniae Thuringiae, Misniae Lusatiae etc." (Frankfurt a.M. : Merian, erstmals 1650). Auf Papier aufgeklebt **Ryh 5310 : 20**

11128 Grundriss der Statt Torgau. – [Frankfurt a.M.] : [Merian], [erstmal 1650]. – 1 Plan : Kupferdruck ; 20 x 32 cm. – (Topographia Superioris Saxoniae Thuringiae, Misniae Lusatiae etc.)

Titel oben Mitte, Legende unten rechts. Ursprungswerk: "Topographia Superioris Saxoniae Thuringiae, Misniae Lusatiae etc." (Frankfurt a.M. : Merian, erstmals 1650). Auf Papier aufgeklebt **Ryh 5310 : 22 A**

11129 Torgau. – [Frankfurt a.M.] : [Merian], [erstmal 1650]. – 1 Ansicht : Kupferdruck ; 14 x 34 cm. – (Topographia Superioris Saxoniae Thuringiae, Misniae Lusatiae etc.)

Titel oben Mitte, Wappen (leer) oben rechts, Legende unten. Ursprungswerk: "Topographia Superioris Saxoniae Thuringiae, Misniae Lusatiae etc." (Frankfurt a.M. : Merian, erstmals 1650). Auf Papier aufgeklebt **Ryh 5310 : 22 B**

11130 Winmaria, fertiliss. Thuringiae vrbs praestantissima vvlgo Weinmar / Johann Wolfius rector gymnasij ratisbonensis f. c. – [Köln] : [s.n.], [zwischen 1581 und 1621]. – 1 Vogelschauplan : Kupferdruck ; 35 x 48 cm. – (Civitates orbis terrarum ; Teil 3, 42)

Titelkartusche unten links, Titelvariante ("Weinmar") und Wappen oben Mitte. Lateinischer Text ("VVinmaria.") und Seitennummer ("42") auf der Rückseite. Ursprungswerk: "Civitates orbis terrarum" von Georg Braun und Frans Hogenberg, dritter Teil (Lateinische Ausgabe. – Köln, erstmals 1581) **Ryh 5310 : 24**

11131 Plan von der fürstlich. sächsischen Residenz Stadt Weimar : gemessen im Jahr 1782 : mit kaiserl. allergnäd. Privilegio / aufgenom[m]en von F. L. Güssefeld, und zu finden bey denen Homännischen Erben. – In Nürnberg : Homännische Erben, 1784. – 1 Plan : Kupferdruck ; 42 x 53 cm

Legende und Erläuterungen oben links. Koloriert **Ryh 5310 : 25**

11132 Prospect und Grundriss der Stadt und Universität Iena : nebst der herum liegenden angenehmen Gegend und denen ruinirten Bergschlössern : mit allergnäd. Privilegio. – Nürnberg : bey denen Homänn. Erben, 1766. – 1 Plan : Kupferdruck ; 45 x 44 cm, Bildgrösse 54 x 44 cm

5 Ansichten unten ("Das zerstörte Schloss Lobdeburg", "Schloss Greifberg ruinirt", "Das ruinirte Schloss Windberg ...", "Das Schloss Kirchberg ...", "Gleisberg wovon die Rudera noch zusehen", je ca. 8 x 9 cm). Koloriert **Ryh 5310 : 28**

11133 Delineatio ichnographica celebris sedis academicæ in Thuringia urbis Ienae ad Salam : cum indice ædificiorum memorabilium = Grundriss der berühmte[n] thüringisch. Universitæts Stadt Iena an der Sale : mit Anzeige ihrer vornehmst. Gebäude / æri incisum per Matth. Seutter s. cæs. maj. geogr. ; sedulo delineavit 1755 I. D. F. C. C. C. – Aug. V. [Augsburg] : [Matthäus Seutter], 1755. – 1 Plan : Kupferdruck ; 46 x 56 cm
Titel oben, Kartuschen oben links und rechts, Legende rechts, Erläuterungen unten rechts. Koloriert **Ryh 5310 : 29**

11134 Prospectus sedis principalis, et celeberrimæ universitatis studiorum Ienae, ex septentrionali plaga intuentibus conspicuæ = Prospect der fürstl. Residenz und berühmten Universität Stadt Iena, wie diese von Norden sich präsentiret. Prospectus Ienae, urbis principalis et academicæ ex meridionali plaga obvisus = Prospect der fürstl. Residenz u. Universität Stadt Iena, wie solche sich von Mittag darstellt / Albertus Carolus Seutterus geographus cæsareus. – Aug. Vind. [Augsburg] : [Albrecht Carl Seutter], [ca. 1760]. – 2 Ansichten auf 1 Blatt : Kupferdruck ; je ca. 22 x 55 cm, Bildgrösse 48 x 55 cm

Ansicht von Norden oben, Ansicht von Süden unten, Legende jeweils unten rechts. Koloriert **Ryh 5310 : 30**

11135 Die hochfürstliche Residentz Frieden-Stein und Haupt Stadt Gotha : cum gratia et privil. S. R. I. vicarius, in partibus Rheni, Sveviæ, et juris Franconici / verfertigt und verlegt von Matthæo Seutter ihro röm. kajserl. Maj. Geogr. ; H. A. Koenig delineavit. – In Augsp. [Augsburg] : [Matthæus Seutter], [zwischen 1740 und 1760]. – 1 Vogelschauplan : Kupferdruck ; 49 x 57 cm
Titel- und Wappenkartusche oben, Legende unten links. Koloriert. Auf Papier geklebt **Ryh 5310 : 32**

11136 Erphordia = Erfurt. – [Frankfurt a. M.] : [Matthäus Merian], [erstmal 1633]. – 1 Vogelschauplan : Kupferdruck ; 23 x 32 cm. – (Theatrum Europaeum)
Titel oben, Legende unten links. Ursprungswerk: "Theatrum Europaeum" hrsg. von M. Merian, bzw. seinen Erben, Band 2 (Frankfurt, erstmals 1633). Auf Papier aufgeklebt **Ryh 5310 : 36 A**

11137 Erfurt. – [Frankfurt a.M.] : [Merian], [erstmal 1650]. – 1 Vogelschauplan : Kupferdruck ; 28 x 38 cm. – (Topographia Superioris Saxoniae Thuringiae, Misniae Lusatiae etc.)

Titel oben links, Legende unten links. Ursprungswerk: "Topographia Superioris Saxoniae Thuringiae, Misniae Lusatiae etc." (Frankfurt a.M. : Merian, erstmals 1650). Auf Papier aufgeklebt **Ryh 5310 : 36 B**

11138 Celeberrima ac spatiosissima Thuringiae metropolis Erfurtum = Erfurt die hoch berühmt und grösste Haupt Stadt Thüringens : cum gr. et pr. S. R. I. vicariat[us], in partib[us] Rheni, Sveviæ, et juris Franconici / juxta recentiss: et accuratiss: designatione. Erhardi Georgii Koenig ; nach der newest und accuratesten Zeichnung verfertigt und verlegt von Matthæus Seutter, ihro röm. kays. u. kön. cathol. Maj. Geographo. –

Augsburg : [Matthäus Seutter], 1740. – 1 Plan : Kupferdruck ; 35 x 57 cm, Bildgröße 49 x 57 cm Ansicht unten Mitte ("Prospect der Haupt Stadt Erfurt in Thüringen.", 13 x 37 cm), bildliche Darstellungen unten links und rechts. Plan koloriert. Auf Papier aufgeklebt **Ryh 5310 : 37**

11139 Erfordia primariae Thuringiae vrbis novissima ichnographia = Erfvrth, der Haupt Stadt in Thuringen neuester mit Fleiss verfertigter Grundriss / cura [et] studio prodiit C. A. Molitoris cantoris et canonici col: eccl. B. M. V. ; excudentibus Homan[n]ianis Heredibus. – Norimbergæ [Nürnberg] : [Homännische Erben], a.o 1745. – 1 Plan : Kupferdruck ; 36 x 56 cm, Bildgröße 51 x 56 cm Stadtansicht unten (13 x 56 cm). Plan koloriert **Ryh 5310 : 38**

11140 Abriss der Haupt Statt des Eÿchsfeldes Heiligenstatt / M. Ioh. Fluk Pastor in Udra delin. – [Frankfurt a. M.] : [Merian], 1646. – 1 Vogelschauplan : Kupferdruck ; 23 x 34 cm. – (Topographia archiepiscopatum Moguntinensis, Treuirensis, et Coloniensis) Titel oben Mitte, Wappen oben links und rechts, Legende unten links. Ursprungswerk: "Topographia archiepiscopatum Moguntinensis, Treuirensis, et Coloniensis" von Matthäus Merian bzw. seinen Erben (Frankfurt a. M., erstmals 1646). Auf Papier aufgeklebt **Ryh 5310 : 40**

11141 [Plan des anno 1756. von der königl. pohl. chursächs. Armée bezogenen und von der königl. preuss. Armée bloquirten, festen Lagers bey Pirna.] Plan des an[n]o 1756. von der königl. pohl. chursächs. Armée bezogenen und von der königl. preuss. Armée bloquirten, festen Lagers bey Pirna / J. J. Ehrhardt del. – Augusta Vindel. [Augsburg] : [s.n.], [um 1760]. – 1 Plan : Kupferdruck ; 33 x 51 cm Titel oben links, Legende unten **Ryh 5310 : 50**

10.10.11 Sachsen, Thüringen (Pläne und Ansichten) • Saxony, Thuringia (plans and views)

11142 Saxonia superior : Prospekte der Städte und Orte. – [Versch. Orte], ca. 1572–ca. 1735. – 89 Kt. (in Sammelband) ; 53 cm Systematische Gliederung nach Ryhiner: Kap. 10 (Germania), Sektion 10 (Saxonia superior vel Germania saxonica superior), Bd. 11 **Ryh 5311**

11143 Dresden = Dresæ florentissimvm Misniæ opp. illvst: Saxoniae dvcm sedes. Leibzigk = Lipsia litterarvm stvdiis et mercatvra celebre Misniæ oppidvm : cum priuilegio. – [Köln] : [s.n.], [zwischen 1572 und 1624]. – 2 Ansichten auf 1 Blatt : Kupferdruck ; je 15 x 47 cm. – (Civitates orbis terrarum ; Teil 1, 28) Oben: "Dresden." (Titel und Wappen oben Mitte, lat. Titelvariante oben rechts). Unten: "Leibzigk" (deutscher und lateinischer Titel oben Mitte). Lateinischer Text ("Dresda.", "Lipsia.") auf der Kartenrückseite. Seitennummer (Rückseite): "28". Ursprungswerk: "Civitates orbis terrarum" von Georg Braun und Frans Hogenberg, erster Teil (Lateinische Ausgabe. – Köln, erstmals 1572) **Ryh 5311 : 1**

11144 Misena, Hermvndvrorvm vrbs. – [Köln] : [s.n.], [zwischen 1575 und 1612]. – 1 Ansicht : Kupferdruck ; 32 x 48 cm. – (Civitates orbis terrarum ; Teil 2, 44) Titel oben Mitte, Wappen oben links und rechts, Legende unten rechts. Lateinischer Text ("Misena.") und Seitennummer ("44") auf der Rückseite. Ursprungswerk: "Civitates orbis terrarum" von Georg Braun und Frans Hogenberg, zweiter Teil (Lateinische Ausgabe. – Köln, erstmals 1575) **Ryh 5311 : 2**

11145 Marienberg Misniæ civitas / depictum a Iacobo Houfnagel. – [Köln] : [s.n.], [1617 oder 1618]. – 1 Ansicht : Kupferdruck ; 32 x 45 cm. – (Civitates orbis terrarum ; Teil 6, 19) Titel oben Mitte, Legende oben rechts. Lateinischer Text ("Mariaeberga.") und Seitennummer ("19") auf der Rückseite. Ursprungswerk: "Civitates orbis terrarum" von Georg Braun und Frans Hogenberg, sechster Teil (Lateinische Ausgabe. – Köln, erstmals 1617) **Ryh 5311 : 3**

11146 Scopa vulgo Schvepa elegans Misniæ ciuitas / communicavit Georg. Houfnag. depict. a filio Iacobo. – [Köln] : [s.n.], a.o 1617. – 1 Ansicht : Kupferdruck ; 30 x 44 cm. – (Civitates orbis terrarum ; Teil 6, 14) Titelkartusche oben Mitte, Legende Mitte rechts. Lateinischer Text ("Scopa.") und Seitennummer ("14") auf der Rückseite. Ursprungswerk: "Civitates orbis terrarum" von Georg Braun und Frans Hogenberg, sechster Teil (Lateinische Ausgabe. – Köln, erstmals 1617) **Ryh 5311 : 4**

11147 Weimaria. Iena : Thuringiæ urbs, cum propter musas, tum vineta clara et celebris. Erdfordia, : magnifica atq[ue] celeberrima Thuringorum vrbs. Gotha. Fvldensis civitatis, [et] celeberrimæ abbatia eiusdem imago : cum priuilegio. – [Köln] : [s.n.], [zwischen 1572 und 1624]. – 5 Karten auf 1 Blatt : Kupferdruck ; zus. 35 x 46 cm. – (Civitates orbis terrarum ; Teil 1, 25) Oben: "Weimaria." (Ansicht, 11 x 45 cm), Mitte links: "Iena" (Ansicht, 10 x 22 cm), Mitte rechts: "Erdfordia" (Ansicht, 10 x 22 cm), unten links: "Gotha" (Vogelschauplan, 11 x 22 cm), unten rechts: "Fvldensis civitatis, ..." (Ansicht, 11 x 22 cm). Lateinischer Text auf der Kartenrückseite. Seitennummer (Rückseite): "25". Ursprungswerk: "Civitates orbis terrarum" von Georg Braun und Frans Hogenberg, erster Teil (Lateinische Ausgabe. – Köln, erstmals 1572) **Ryh 5311 : 5**

11148 Penigk Misniæ oppidvm / depinxit et communicavit Georgius Houfnaglius delineatum a filio. – [Köln] : [s.n.], a.o 1617. – 1 Ansicht : Kupferdruck ; 32 x 45 cm. – (Civitates orbis terrarum ; Teil 6, 20) Titelkartusche oben Mitte, Legende unten links. Lateinischer Text ("Penica Saxoniae oppidvm") und Seitennummer ("20") auf der Rückseite. Ursprungswerk: "Civitates orbis terrarum" von Georg Braun und Frans Hogenberg, sechster Teil (Lateinische Ausgabe. – Köln, erstmals 1617) **Ryh 5311 : 6**

11149 Eisleben = Eislebia comitatus Mansfeldiæ opp. Tvbingen = Tvbinga. – [Köln] : [s.n.], [zwischen 1588 und 1617]. – 2 Ansichten auf 1 Blatt : Kupferdruck ; zus. 33 x 47 cm. – (Civitates orbis terrarum ; Teil 4, 40) Oben: "Eisleben" (18 x 47 cm), unten: "Tvbingen" (15 x 47 cm). Lateinischer Text ("Eislebia.", "Tvbinga.") auf der Kartenrückseite. Seitennummer (Rückseite): "40". Ursprungswerk: "Civitates orbis terrarum" von Georg Braun und Frans Hogenberg, vierter Teil (Lateinische Ausgabe. – Köln, erstmals 1588) **Ryh 5311 : 7**

11150 Dresden. – [Frankfurt a.M.] : [Merian], [erstmals 1650]. – 1 Ansicht : Kupferdruck ; 12 x 37 cm. – (Topographia Superioris Saxoniae Thuringiae, Misniae Lusatiae etc.)

Titel oben Mitte, Wappen oben links und rechts. Ursprungswerk: "Topographia Superioris Saxoniae Thuringiae, Misniae Lusatiae etc." (Frankfurt a.M. : Merian, erstmals 1650). Auf Papier aufgeklebt

Ryh 5311 : 8 A

11151 Prospect der Brucken zu Dresden. – [Frankfurt a.M.] : [Merian], [erstmals 1650]. – 1 Ansicht : Kupferdruck ; 15 x 50 cm. – (Topographia Superioris Saxoniae Thuringiae, Misniae Lusatiae etc.)

Titel oben Mitte, Wappen oben links und rechts. Ursprungswerk: "Topographia Superioris Saxoniae Thuringiae, Misniae Lusatiae etc." (Frankfurt a.M. : Merian, erstmals 1650). Auf Papier aufgeklebt

Ryh 5311 : 8 B

11152 Eilenburg. – [Frankfurt a.M.] : [Merian], [erstmals 1650]. – 1 Ansicht : Kupferdruck ; 10 x 50 cm. – (Topographia Superioris Saxoniae Thuringiae, Misniae Lusatiae etc.)

Titel oben Mitte, Wappen (leer) oben rechts. Ursprungswerk: "Topographia Superioris Saxoniae Thuringiae, Misniae Lusatiae etc." (Frankfurt a.M. : Merian, erstmals 1650). Auf Papier aufgeklebt

Ryh 5311 : 8 C

11153 Prospect dess Elbstroms umb Dresden wie solches auff dem Berg zu Loschwitz zu sehen ist / Casp. Merian fec. – [Frankfurt a.M.] : [Merian], [erstmals 1650]. – 1 Ansicht auf 3 Blättern : Kupferdruck ; 25 x 102 cm. – (Topographia Superioris Saxoniae Thuringiae, Misniae Lusatiae etc.)

Titelkartusche oben Mitte. Ursprungswerk: "Topographia Superioris Saxoniae Thuringiae, Misniae Lusatiae etc." (Frankfurt a.M. : Merian, erstmals 1650). Auf Papier aufgeklebt

Ryh 5311 : 9

11154 Meissen. – [Frankfurt a.M.] : [Merian], [erstmals 1650]. – 1 Ansicht : Kupferdruck ; 19 x 51 cm. – (Topographia Superioris Saxoniae Thuringiae, Misniae Lusatiae etc.)

Titel oben Mitte, Wappen (leer) oben links und rechts, Legende unten. Ursprungswerk: "Topographia Superioris Saxoniae Thuringiae, Misniae Lusatiae etc." (Frankfurt a.M. : Merian, erstmals 1650). Auf Papier aufgeklebt

Ryh 5311 : 10 A

11155 Pirnau. – [Frankfurt a.M.] : [Merian], [erstmals 1650]. – 1 Ansicht : Kupferdruck ; 19 x 50 cm. – (Topographia Superioris Saxoniae Thuringiae, Misniae Lusatiae etc.)

Titel oben Mitte, Wappen (leer) oben links und rechts. Ursprungswerk: "Topographia Superioris Saxoniae Thuringiae, Misniae Lusatiae etc." (Frankfurt a.M. : Merian, erstmals 1650). Auf Papier aufgeklebt

Ryh 5311 : 10 B

11156 Grossen Hayn. – [Frankfurt a.M.] : [Merian], [erstmals 1650]. – 1 Ansicht : Kupferdruck ; 9 x 30 cm. – (Topographia Superioris Saxoniae Thuringiae, Misniae Lusatiae etc.)

Titel oben Mitte. Ursprungswerk: "Topographia Superioris Saxoniae Thuringiae, Misniae Lusatiae etc." (Frankfurt a.M. : Merian, erstmals 1650). Auf Papier aufgeklebt

Ryh 5311 : 11 A

11157 Oschatz. – [Frankfurt a.M.] : [Merian], [erstmals 1650]. – 1 Ansicht : Kupferdruck ; 10 x 32 cm. – (Topographia Superioris Saxoniae Thuringiae, Misniae Lusatiae etc.)

Titel oben Mitte, Wappen (leer) oben links, Legende unten rechts. Ursprungswerk: "Topographia Superioris Saxoniae Thuringiae, Misniae Lusatiae etc." (Frankfurt a.M. : Merian, erstmals 1650). Auf Papier aufgeklebt

Ryh 5311 : 11 B

11158 Schloss Pirna. – [Frankfurt a.M.] : [Merian], [erstmals 1650]. – 1 Plan : Kupferdruck ; 19 x 32 cm. – (Topographia Superioris Saxoniae Thuringiae, Misniae Lusatiae etc.)

Titel oben. Ursprungswerk: "Topographia Superioris Saxoniae Thuringiae, Misniae Lusatiae etc." (Frankfurt a.M. : Merian, erstmals 1650). Auf Papier aufgeklebt

Ryh 5311 : 11 C

11159 Beltzig. – [Frankfurt a.M.] : [Merian], [erstmals 1650]. – 1 Ansicht : Kupferdruck ; 10 x 32 cm. – (Topographia Superioris Saxoniae Thuringiae, Misniae Lusatiae etc.)

Titel oben Mitte, Wappen (leer) oben rechts. Ursprungswerk: "Topographia Superioris Saxoniae Thuringiae, Misniae Lusatiae etc." (Frankfurt a.M. : Merian, erstmals 1650). Auf Papier aufgeklebt

Ryh 5311 : 12 A

11160 Hertzberg. – [Frankfurt a.M.] : [Merian], [erstmals 1650]. – 1 Ansicht : Kupferdruck ; 10 x 30 cm. – (Topographia Superioris Saxoniae Thuringiae, Misniae Lusatiae etc.)

Titel oben Mitte. Ursprungswerk: "Topographia Superioris Saxoniae Thuringiae, Misniae Lusatiae etc." (Frankfurt a.M. : Merian, erstmals 1650). Auf Papier aufgeklebt

Ryh 5311 : 12 B

11161 Schmideberg. – [Frankfurt a.M.] : [Merian], [erstmals 1650]. – 1 Ansicht : Kupferdruck ; 10 x 32 cm. – (Topographia Superioris Saxoniae Thuringiae, Misniae Lusatiae etc.)

Titel oben Mitte, Wappen (leer) oben links. Ursprungswerk: "Topographia Superioris Saxoniae Thuringiae, Misniae Lusatiae etc." (Frankfurt a.M. : Merian, erstmals 1650). Auf Papier aufgeklebt

Ryh 5311 : 12 C

11162 Wittenberg. – [Frankfurt a.M.] : [Merian], [erstmals 1650]. – 1 Ansicht : Kupferdruck ; 12 x 34 cm. – (Topographia Superioris Saxoniae Thuringiae, Misniae Lusatiae etc.)

Titel oben Mitte, Wappen oben rechts, Legende unten. Ursprungswerk: "Topographia Superioris Saxoniae Thuringiae, Misniae Lusatiae etc." (Frankfurt a.M. : Merian, erstmals 1650). Auf Papier aufgeklebt

Ryh 5311 : 12 D

11163 Döblen. – [Frankfurt a.M.] : [Merian], [erstmals 1650]. – 1 Ansicht : Kupferdruck ; 13 x 37 cm. – (Topographia Superioris Saxoniae Thuringiae, Misniae Lusatiae etc.)

Titel oben Mitte, Wappen (leer) oben links, Legende unten. Ursprungswerk: "Topographia Superioris Saxoniae Thuringiae, Misniae Lusatiae etc." (Frankfurt a.M. : Merian, erstmals 1650). Auf Papier aufgeklebt

Ryh 5311 : 13 A

11164 Colditz. – [Frankfurt a.M.] : [Merian], [erstmals 1650]. – 1 Ansicht : Kupferdruck ; 13 x 37 cm. –

(Topographia Superioris Saxoniae Thuringiae, Misniae Lusatiæ etc.)

Titel oben Mitte, Wappen (leer) oben rechts, Legende unten.
Ursprungswerk: "Topographia Superioris Saxoniae Thuringiae, Misniae Lusatiæ etc." (Frankfurt a.M. : Merian, erstmals 1650). Auf Papier aufgeklebt
Ryh 5311 : 13 B

11165 Wurtzen. – [Frankfurt a.M.] : [Merian], [erstmals 1650]. – 1 Ansicht : Kupferdruck ; 12 x 33 cm. –
(Topographia Superioris Saxoniae Thuringiae, Misniae Lusatiæ etc.)

Titel oben Mitte, Wappen (leer) oben rechts. Ursprungswerk: "Topographia Superioris Saxoniae Thuringiae, Misniae Lusatiæ etc." (Frankfurt a.M. : Merian, erstmals 1650). Auf Papier aufgeklebt
Ryh 5311 : 13 C

11166 Rochlitz. – [Frankfurt a.M.] : [Merian], [erstmals 1650]. – 1 Ansicht : Kupferdruck ; 19 x 51 cm. –
(Topographia Superioris Saxoniae Thuringiae, Misniae Lusatiæ etc.)

Titel und Wappen (leer) oben Mitte, Legende unten.
Ursprungswerk: "Topographia Superioris Saxoniae Thuringiae, Misniae Lusatiæ etc." (Frankfurt a.M. : Merian, erstmals 1650). Auf Papier aufgeklebt
Ryh 5311 : 14 A

11167 Weissenfels. – [Frankfurt a.M.] : [Merian], [erstmals 1650]. – 1 Ansicht : Kupferdruck ; 19 x 51 cm. –
(Topographia Superioris Saxoniae Thuringiae, Misniae Lusatiæ etc.)

Titel oben Mitte, Wappen (leer) oben links und rechts, Legende unten. Ursprungswerk: "Topographia Superioris Saxoniae Thuringiae, Misniae Lusatiæ etc." (Frankfurt a.M. : Merian, erstmals 1650). Auf Papier aufgeklebt
Ryh 5311 : 14 B

11168 Delitzsch. – [Frankfurt a.M.] : [Merian], [erstmals 1650]. – 1 Ansicht : Kupferdruck ; 10 x 32 cm. –
(Topographia Superioris Saxoniae Thuringiae, Misniae Lusatiæ etc.)

Titel oben Mitte, Wappen (leer) rechts. Ursprungswerk: "Topographia Superioris Saxoniae Thuringiae, Misniae Lusatiæ etc." (Frankfurt a.M. : Merian, erstmals 1650). Auf Papier aufgeklebt
Ryh 5311 : 15 A

11169 Geithan. – [Frankfurt a.M.] : [Merian], [erstmals 1650]. – 1 Ansicht : Kupferdruck ; 9 x 32 cm. –
(Topographia Superioris Saxoniae Thuringiae, Misniae Lusatiæ etc.)

Titel oben Mitte, Legende unten. Ursprungswerk: "Topographia Superioris Saxoniae Thuringiae, Misniae Lusatiæ etc." (Frankfurt a.M. : Merian, erstmals 1650). Auf Papier aufgeklebt
Ryh 5311 : 15 B

11170 Grimm. – [Frankfurt a.M.] : [Merian], [erstmals 1650]. – 1 Ansicht : Kupferdruck ; 9 x 32 cm. –
(Topographia Superioris Saxoniae Thuringiae, Misniae Lusatiæ etc.)

Titel oben Mitte, Legende unten Mitte. Ursprungswerk: "Topographia Superioris Saxoniae Thuringiae, Misniae Lusatiæ etc." (Frankfurt a.M. : Merian, erstmals 1650). Auf Papier aufgeklebt
Ryh 5311 : 15 C

11171 Leisnig. – [Frankfurt a.M.] : [Merian], [erstmals 1650]. – 1 Ansicht : Kupferdruck ; 10 x 32 cm. –

(Topographia Superioris Saxoniae Thuringiae, Misniae Lusatiæ etc.)

Titel oben Mitte, Wappen (leer) oben links, Legende oben rechts.
Ursprungswerk: "Topographia Superioris Saxoniae Thuringiae, Misniae Lusatiæ etc." (Frankfurt a.M. : Merian, erstmals 1650). Auf Papier aufgeklebt
Ryh 5311 : 15 D

11172 Chemnitz. – [Frankfurt a.M.] : [Merian], [erstmals 1650]. – 1 Ansicht : Kupferdruck ; 13 x 50 cm. –
(Topographia Superioris Saxoniae Thuringiae, Misniae Lusatiæ etc.)

Titel oben Mitte, Wappen (leer) oben rechts, Legende unten.
Ursprungswerk: "Topographia Superioris Saxoniae Thuringiae, Misniae Lusatiæ etc." (Frankfurt a.M. : Merian, erstmals 1650). Auf Papier aufgeklebt
Ryh 5311 : 16 A

11173 Zwickaw. – [Frankfurt a.M.] : [Merian], [erstmals 1650]. – 1 Ansicht : Kupferdruck ; 19 x 51 cm. –
(Topographia Superioris Saxoniae Thuringiae, Misniae Lusatiæ etc.)

Titel oben Mitte, Wappen oben rechts, Legende unten.
Ursprungswerk: "Topographia Superioris Saxoniae Thuringiae, Misniae Lusatiæ etc." (Frankfurt a.M. : Merian, erstmals 1650). Auf Papier aufgeklebt
Ryh 5311 : 16 B

11174 Annaberg. – [Frankfurt a.M.] : [Merian], [erstmals 1650]. – 1 Ansicht : Kupferdruck ; 18 x 35 cm. –
(Topographia Superioris Saxoniae Thuringiae, Misniae Lusatiæ etc.)

Titel oben Mitte, Wappen (leer) oben links, Legende oben rechts.
Ursprungswerk: "Topographia Superioris Saxoniae Thuringiae, Misniae Lusatiæ etc." (Frankfurt a.M. : Merian, erstmals 1650). Auf Papier aufgeklebt
Ryh 5311 : 17 A

11175 Tschopau. – [Frankfurt a.M.] : [Merian], [erstmals 1650]. – 1 Ansicht : Kupferdruck ; 21 x 32 cm. –
(Topographia Superioris Saxoniae Thuringiae, Misniae Lusatiæ etc.)

Titel oben Mitte, Wappen (leer) oben rechts, Legende unten rechts.
Ursprungswerk: "Topographia Superioris Saxoniae Thuringiae, Misniae Lusatiæ etc." (Frankfurt a.M. : Merian, erstmals 1650). Auf Papier aufgeklebt
Ryh 5311 : 17 B

11176 Marienberg. – [Frankfurt a.M.] : [Merian], [erstmals 1650]. – 1 Ansicht : Kupferdruck ; 19 x 51 cm. –
(Topographia Superioris Saxoniae Thuringiae, Misniae Lusatiæ etc.)

Titel oben Mitte, Wappen oben links, Legende unten.
Ursprungswerk: "Topographia Superioris Saxoniae Thuringiae, Misniae Lusatiæ etc." (Frankfurt a.M. : Merian, erstmals 1650). Auf Papier aufgeklebt
Ryh 5311 : 18 A

11177 Schneberg. – [Frankfurt a.M.] : [Merian], [erstmals 1650]. – 1 Ansicht : Kupferdruck ; 20 x 41 cm. –
(Topographia Superioris Saxoniae Thuringiae, Misniae Lusatiæ etc.)

Titel oben Mitte, Wappen (leer) oben rechts, Legende unten Mitte.
Ursprungswerk: "Topographia Superioris Saxoniae Thuringiae, Misniae Lusatiæ etc." (Frankfurt a.M. : Merian, erstmals 1650). Auf Papier aufgeklebt
Ryh 5311 : 18 B

11178 Plauen. – [Frankfurt a.M.] : [Merian], [erstmals 1650]. – 1 Ansicht : Kupferdruck ; 19 x 51 cm. –

(Topographia Superioris Saxoniae Thuringiae, Misniae Lusatiæ etc.)
 Titel oben Mitte, Wappen (leer) oben links und rechts, Legende unten. Ursprungswerk: "Topographia Superioris Saxoniae Thuringiae, Misniae Lusatiæ etc." (Frankfurt a.M. : Merian, erstmals 1650). Auf Papier aufgeklebt
Ryh 5311 : 19 A

11179 Neustatt an der Orla. – [Frankfurt a.M.] : [Merian], [erstmals 1650]. – 1 Ansicht : Kupferdruck ; 9 x 32 cm. – (Topographia Superioris Saxoniae Thuringiae, Misniae Lusatiæ etc.)
 Titel oben Mitte, Legende unten. Ursprungswerk: "Topographia Superioris Saxoniae Thuringiae, Misniae Lusatiæ etc." (Frankfurt a.M. : Merian, erstmals 1650). Auf Papier aufgeklebt
Ryh 5311 : 19 B

11180 Weida. – [Frankfurt a.M.] : [Merian], [erstmals 1650]. – 1 Ansicht : Kupferdruck ; 10 x 33 cm. – (Topographia Superioris Saxoniae Thuringiae, Misniae Lusatiæ etc.)
 Titel oben Mitte, Wappen oben links, Legende unten. Ursprungswerk: "Topographia Superioris Saxoniae Thuringiae, Misniae Lusatiæ etc." (Frankfurt a.M. : Merian, erstmals 1650). Auf Papier aufgeklebt
Ryh 5311 : 19 C

11181 Merseburg. – [Frankfurt a.M.] : [Merian], [erstmals 1650]. – 1 Ansicht : Kupferdruck ; 12 x 50 cm. – (Topographia Superioris Saxoniae Thuringiae, Misniae Lusatiæ etc.)
 Titel oben Mitte, Wappen (leer) oben links und rechts. Ursprungswerk: "Topographia Superioris Saxoniae Thuringiae, Misniae Lusatiæ etc." (Frankfurt a.M. : Merian, erstmals 1650). Auf Papier aufgeklebt
Ryh 5311 : 20 A

11182 Naumburg. – [Frankfurt a.M.] : [Merian], [erstmals 1650]. – 1 Ansicht : Kupferdruck ; 13 x 50 cm. – (Topographia Superioris Saxoniae Thuringiae, Misniae Lusatiæ etc.)
 Titel oben Mitte, Wappen (leer) oben links und rechts. Ursprungswerk: "Topographia Superioris Saxoniae Thuringiae, Misniae Lusatiæ etc." (Frankfurt a.M. : Merian, erstmals 1650). Auf Papier aufgeklebt
Ryh 5311 : 20 B

11183 Zeitz. – [Frankfurt a.M.] : [Merian], [erstmals 1650]. – 1 Ansicht : Kupferdruck ; 13 x 50 cm. – (Topographia Superioris Saxoniae Thuringiae, Misniae Lusatiæ etc.)
 Titel oben Mitte, Legende unten. Ursprungswerk: "Topographia Superioris Saxoniae Thuringiae, Misniae Lusatiæ etc." (Frankfurt a.M. : Merian, erstmals 1650). Auf Papier aufgeklebt
Ryh 5311 : 20 C

11184 Lützen. – [Frankfurt a.M.] : [Merian], [erstmals 1650]. – 1 Ansicht : Kupferdruck ; 10 x 32 cm. – (Topographia Superioris Saxoniae Thuringiae, Misniae Lusatiæ etc.)
 Titel oben Mitte, Wappen (leer) oben rechts, Legende unten. Ursprungswerk: "Topographia Superioris Saxoniae Thuringiae, Misniae Lusatiæ etc." (Frankfurt a.M. : Merian, erstmals 1650). Auf Papier aufgeklebt
Ryh 5311 : 20 D

11185 Sangerhausen. – [Frankfurt a.M.] : [Merian], [erstmals 1650]. – 1 Ansicht : Kupferdruck ; 11 x 32 cm. –

(Topographia Superioris Saxoniae Thuringiae, Misniae Lusatiæ etc.)
 Titel oben Mitte, Wappen (leer) oben rechts. Ursprungswerk: "Topographia Superioris Saxoniae Thuringiae, Misniae Lusatiæ etc." (Frankfurt a.M. : Merian, erstmals 1650). Auf Papier aufgeklebt
Ryh 5311 : 21 A

11186 Grossen Sömmern. – [Frankfurt a.M.] : [Merian], [erstmals 1650]. – 1 Ansicht : Kupferdruck ; 8 x 32 cm. – (Topographia Superioris Saxoniae Thuringiae, Misniae Lusatiæ etc.)
 Titel oben Mitte, Wappen (leer) oben links. Ursprungswerk: "Topographia Superioris Saxoniae Thuringiae, Misniae Lusatiæ etc." (Frankfurt a.M. : Merian, erstmals 1650). Auf Papier aufgeklebt
Ryh 5311 : 21 B

11187 Tennstatt. – [Frankfurt a.M.] : [Merian], [erstmals 1650]. – 1 Ansicht : Kupferdruck ; 9 x 35 cm. – (Topographia Superioris Saxoniae Thuringiae, Misniae Lusatiæ etc.)
 Titel oben Mitte, Wappen (leer) oben links. Ursprungswerk: "Topographia Superioris Saxoniae Thuringiae, Misniae Lusatiæ etc." (Frankfurt a.M. : Merian, erstmals 1650). Auf Papier aufgeklebt
Ryh 5311 : 21 C

11188 Weissensee. – [Frankfurt a.M.] : [Merian], [erstmals 1650]. – 1 Ansicht : Kupferdruck ; 10 x 34 cm. – (Topographia Superioris Saxoniae Thuringiae, Misniae Lusatiæ etc.)
 Titel oben Mitte, Wappen (leer) oben links. Ursprungswerk: "Topographia Superioris Saxoniae Thuringiae, Misniae Lusatiæ etc." (Frankfurt a.M. : Merian, erstmals 1650). Auf Papier aufgeklebt
Ryh 5311 : 21 D

11189 Quedlinburg. – [Frankfurt a.M.] : [Merian], [erstmals 1650]. – 1 Ansicht : Kupferdruck ; 13 x 38 cm. – (Topographia Superioris Saxoniae Thuringiae, Misniae Lusatiæ etc.)
 Titel oben Mitte, Wappen (leer) oben rechts. Ursprungswerk: "Topographia Superioris Saxoniae Thuringiae, Misniae Lusatiæ etc." (Frankfurt a.M. : Merian, erstmals 1650). Auf Papier aufgeklebt
Ryh 5311 : 22 A

11190 Querfurt. – [Frankfurt a.M.] : [Merian], [erstmals 1650]. – 1 Ansicht : Kupferdruck ; 12 x 38 cm. – (Topographia Superioris Saxoniae Thuringiae, Misniae Lusatiæ etc.)
 Titel oben Mitte, Wappen (leer) oben rechts, Legende unten. Ursprungswerk: "Topographia Superioris Saxoniae Thuringiae, Misniae Lusatiæ etc." (Frankfurt a.M. : Merian, erstmals 1650). Auf Papier aufgeklebt
Ryh 5311 : 22 B

11191 Abbildung des vesten Schloss Helderungen wie solches in der Demolirung a.o 1645 ausgesehen. – [Frankfurt a.M.] : [Merian], [erstmals 1650]. – 1 Ansicht : Kupferdruck ; 22 x 34 cm. – (Topographia Superioris Saxoniae Thuringiae, Misniae Lusatiæ etc.)
 Nebenkarten oben links (Ansicht, 7 x 12 cm), oben rechts (Plan, 8 x 8 cm) und unten links ("Profil des Gebews", 6 x 12 cm). Titel oben Mitte, Legende unten. Ursprungswerk: "Topographia Superioris Saxoniae Thuringiae, Misniae Lusatiæ etc." (Frankfurt a.M. : Merian, erstmals 1650). Auf Papier aufgeklebt
Ryh 5311 : 22 C

- 11192** Fürstliche Residentz Statt Weimar. – [Frankfurt a.M.] : [Merian], [erstmals 1650]. – 1 Ansicht : Kupferdruck ; 26 x 37 cm. – (Topographia Superioris Saxoniae Thuringiae, Misniae Lusatiae etc.)
Titel oben Mitte, Wappen oben links und rechts, Legende unten.
Ursprungswerk: "Topographia Superioris Saxoniae Thuringiae, Misniae Lusatiae etc." (Frankfurt a.M. : Merian, erstmals 1650). Auf Papier aufgeklebt
Ryh 5311 : 23
- 11193** Deli. dess Canals und fürstlichen Lustgartens zu Weimar / Casp. Merian fec. – [Frankfurt a.M.] : [Merian], [erstmals 1650]. – 1 Ansicht : Kupferdruck ; 27 x 37 cm. – (Topographia Superioris Saxoniae Thuringiae, Misniae Lusatiae etc.)
Titel und Wappen oben Mitte. Ursprungswerk: "Topographia Superioris Saxoniae Thuringiae, Misniae Lusatiae etc." (Frankfurt a.M. : Merian, erstmals 1650). Auf Papier aufgeklebt **Ryh 5311 : 24**
- 11194** Butstadt / Chr. Richter delineauit. – [Frankfurt a.M.] : [Merian], [erstmals 1650]. – 1 Ansicht : Kupferdruck ; 20 x 34 cm. – (Topographia Superioris Saxoniae Thuringiae, Misniae Lusatiae etc.)
Titel oben Mitte, Wappen oben links und rechts. Ursprungswerk: "Topographia Superioris Saxoniae Thuringiae, Misniae Lusatiae etc." (Frankfurt a.M. : Merian, erstmals 1650). Auf Papier aufgeklebt
Ryh 5311 : 25 A
- 11195** Eisenach. – [Frankfurt a.M.] : [Merian], [erstmals 1650]. – 1 Ansicht : Kupferdruck ; 24 x 35 cm. – (Topographia Superioris Saxoniae Thuringiae, Misniae Lusatiae etc.)
Titel oben Mitte, Wappen oben links und rechts (leer), Legende unten. Ursprungswerk: "Topographia Superioris Saxoniae Thuringiae, Misniae Lusatiae etc." (Frankfurt a.M. : Merian, erstmals 1650). Auf Papier aufgeklebt
Ryh 5311 : 25 B
- 11196** Jena. – [Frankfurt a.M.] : [Merian], [erstmals 1650]. – 1 Ansicht : Kupferdruck ; 21 x 32 cm. – (Topographia Superioris Saxoniae Thuringiae, Misniae Lusatiae etc.)
Titel oben Mitte, Wappen (leer) oben rechts. Ursprungswerk: "Topographia Superioris Saxoniae Thuringiae, Misniae Lusatiae etc." (Frankfurt a.M. : Merian, erstmals 1650). Auf Papier aufgeklebt
Ryh 5311 : 26 A
- 11197** Dornberg / Wilh. Richter delin. – [Frankfurt a.M.] : [Merian], [erstmals 1650]. – 1 Ansicht : Kupferdruck ; 21 x 32 cm. – (Topographia Superioris Saxoniae Thuringiae, Misniae Lusatiae etc.)
Titel oben Mitte, Wappen (leer) oben rechts, Legende unten rechts. Ursprungswerk: "Topographia Superioris Saxoniae Thuringiae, Misniae Lusatiae etc." (Frankfurt a.M. : Merian, erstmals 1650). Auf Papier aufgeklebt
Ryh 5311 : 26 B
- 11198** Die fürstliche Residentz Stat Altenburg in Meissen. – [Frankfurt a.M.] : [Merian], [erstmals 1650]. – 1 Ansicht : Kupferdruck ; 23 x 34 cm. – (Topographia Superioris Saxoniae Thuringiae, Misniae Lusatiae etc.)
Titel oben Mitte, Wappen oben links und rechts, Legende unten rechts. Ursprungswerk: "Topographia Superioris Saxoniae Thuringiae, Misniae Lusatiae etc." (Frankfurt a.M. : Merian, erstmals 1650). Auf Papier aufgeklebt
Ryh 5311 : 27 A
- 11199** Coburg. – [Frankfurt a.M.] : [Merian], [erstmals 1648]. – 1 Ansicht : Kupferdruck ; 22 x 38 cm. – (Topographia Franconiae)
Titel oben Mitte, Wappen oben links, Mitte und rechts.
Ursprungswerk: "Topographia Franconiae" (Frankfurt a.M. : Merian, erstmals 1648). Auf Papier aufgeklebt **Ryh 5311 : 27 B**
- 11200** Eisenberg. – [Frankfurt a.M.] : [Merian], [erstmals 1650]. – 1 Ansicht : Kupferdruck ; 21 x 32 cm. – (Topographia Superioris Saxoniae Thuringiae, Misniae Lusatiae etc.)
Titel oben Mitte, Legende unten rechts. Ursprungswerk: "Topographia Superioris Saxoniae Thuringiae, Misniae Lusatiae etc." (Frankfurt a.M. : Merian, erstmals 1650) **Ryh 5311 : 28 A**
- 11201** Salfeldt. – [Frankfurt a.M.] : [Merian], [erstmals 1650]. – 1 Ansicht : Kupferdruck ; 21 x 32 cm. – (Topographia Superioris Saxoniae Thuringiae, Misniae Lusatiae etc.)
Titel und Wappen oben Mitte, Legende unten. Ursprungswerk: "Topographia Superioris Saxoniae Thuringiae, Misniae Lusatiae etc." (Frankfurt a.M. : Merian, erstmals 1650) **Ryh 5311 : 28 B**
- 11202** Bernburg. – [Frankfurt a.M.] : [Merian], [erstmals 1650]. – 1 Ansicht : Kupferdruck ; 10 x 32 cm. – (Topographia Superioris Saxoniae Thuringiae, Misniae Lusatiae etc.)
Titel oben Mitte, Wappen (leer) oben links. Ursprungswerk: "Topographia Superioris Saxoniae Thuringiae, Misniae Lusatiae etc." (Frankfurt a.M. : Merian, erstmals 1650). Auf Papier aufgeklebt
Ryh 5311 : 29 A
- 11203** Cöthen. – [Frankfurt a.M.] : [Merian], [erstmals 1650]. – 1 Ansicht : Kupferdruck ; 12 x 37 cm. – (Topographia Superioris Saxoniae Thuringiae, Misniae Lusatiae etc.)
Titel oben Mitte, Wappen (leer) oben links und rechts.
Ursprungswerk: "Topographia Superioris Saxoniae Thuringiae, Misniae Lusatiae etc." (Frankfurt a.M. : Merian, erstmals 1650). Auf Papier aufgeklebt
Ryh 5311 : 29 B
- 11204** Dessau. – [Frankfurt a.M.] : [Merian], [erstmals 1650]. – 1 Ansicht : Kupferdruck ; 10 x 32 cm. – (Topographia Superioris Saxoniae Thuringiae, Misniae Lusatiae etc.)
Titel oben Mitte, Wappen (leer) oben links. Ursprungswerk: "Topographia Superioris Saxoniae Thuringiae, Misniae Lusatiae etc." (Frankfurt a.M. : Merian, erstmals 1650). Auf Papier aufgeklebt
Ryh 5311 : 29 C
- 11205** Zerbst. – [Frankfurt a.M.] : [Merian], [erstmals 1650]. – 1 Ansicht : Kupferdruck ; 12 x 50 cm. – (Topographia Superioris Saxoniae Thuringiae, Misniae Lusatiae etc.)
Titel oben Mitte, Wappen (leer) oben rechts. Ursprungswerk: "Topographia Superioris Saxoniae Thuringiae, Misniae Lusatiae etc." (Frankfurt a.M. : Merian, erstmals 1650). Auf Papier aufgeklebt
Ryh 5311 : 29 D
- 11206** Das fürstl: Residentz Schloss zu Cöthen. – [Frankfurt a.M.] : [Merian], [erstmals 1650]. – 1 Vogelschauplan : Kupferdruck ; 24 x 33 cm. –

(Topographia Superioris Saxoniae Thuringiae, Misniae Lusatiae etc.)

Titel und Wappen oben rechts. Ursprungswerk: "Topographia Superioris Saxoniae Thuringiae, Misniae Lusatiae etc." (Frankfurt a.M. : Merian, erstmals 1650) **Ryh 5311 : 30**

11207 Aldenburg. – [Frankfurt a.M.] : [Merian], [erstmal 1650]. – 1 Ansicht : Kupferdruck ; 10 x 32 cm. – (Topographia Superioris Saxoniae Thuringiae, Misniae Lusatiae etc.)

Titel oben Mitte, Wappen (leer) oben links. Ursprungswerk: "Topographia Superioris Saxoniae Thuringiae, Misniae Lusatiae etc." (Frankfurt a.M. : Merian, erstmals 1650). Auf Papier aufgeklebt **Ryh 5311 : 31 A**

11208 Arnstatt. – [Frankfurt a.M.] : [Merian], [erstmal 1650]. – 1 Ansicht : Kupferdruck ; 10 x 32 cm. – (Topographia Superioris Saxoniae Thuringiae, Misniae Lusatiae etc.)

Titel oben Mitte, Wappen (leer) oben rechts. Ursprungswerk: "Topographia Superioris Saxoniae Thuringiae, Misniae Lusatiae etc." (Frankfurt a.M. : Merian, erstmals 1650). Auf Papier aufgeklebt **Ryh 5311 : 31 B**

11209 Greußen. – [Frankfurt a.M.] : [Merian], [erstmal 1650]. – 1 Ansicht : Kupferdruck ; 9 x 32 cm. – (Topographia Superioris Saxoniae Thuringiae, Misniae Lusatiae etc.)

Titel oben Mitte, Wappen (leer) oben rechts. Ursprungswerk: "Topographia Superioris Saxoniae Thuringiae, Misniae Lusatiae etc." (Frankfurt a.M. : Merian, erstmals 1650). Auf Papier aufgeklebt **Ryh 5311 : 31 C**

11210 Franckenhausen. – [Frankfurt a.M.] : [Merian], [erstmal 1650]. – 1 Ansicht : Kupferdruck ; 10 x 32 cm. – (Topographia Superioris Saxoniae Thuringiae, Misniae Lusatiae etc.)

Titel oben Mitte, Wappen oben rechts, Legende unten. Ursprungswerk: "Topographia Superioris Saxoniae Thuringiae, Misniae Lusatiae etc." (Frankfurt a.M. : Merian, erstmals 1650). Auf Papier aufgeklebt **Ryh 5311 : 32 A**

11211 Franckenberg. – [Frankfurt a.M.] : [Merian], [erstmal 1650]. – 1 Ansicht : Kupferdruck ; 12 x 32 cm. – (Topographia Superioris Saxoniae Thuringiae, Misniae Lusatiae etc.)

Titel und Wappen oben Mitte, Legende unten. Ursprungswerk: "Topographia Superioris Saxoniae Thuringiae, Misniae Lusatiae etc." (Frankfurt a.M. : Merian, erstmals 1650). Auf Papier aufgeklebt **Ryh 5311 : 32 B**

11212 Sondershausen. – [Frankfurt a.M.] : [Merian], [erstmal 1650]. – 1 Ansicht : Kupferdruck ; 9 x 32 cm. – (Topographia Superioris Saxoniae Thuringiae, Misniae Lusatiae etc.)

Titel oben Mitte, Wappen (leer) oben rechts. Ursprungswerk: "Topographia Superioris Saxoniae Thuringiae, Misniae Lusatiae etc." (Frankfurt a.M. : Merian, erstmals 1650). Auf Papier aufgeklebt **Ryh 5311 : 32 C**

11213 Eissleben. – [Frankfurt a.M.] : [Merian], [erstmal 1650]. – 1 Ansicht : Kupferdruck ; 24 x 34 cm. – (Topographia Superioris Saxoniae Thuringiae, Misniae Lusatiae etc.)

Titel oben Mitte, Wappen oben links und rechts. Ursprungswerk: "Topographia Superioris Saxoniae Thuringiae, Misniae Lusatiae etc." (Frankfurt a.M. : Merian, erstmals 1650) **Ryh 5311 : 33 A**

11214 Manssfeldt. – [Frankfurt a.M.] : [Merian], [erstmal 1650]. – 1 Ansicht : Kupferdruck ; 21 x 32 cm. – (Topographia Superioris Saxoniae Thuringiae, Misniae Lusatiae etc.)

Titel und Wappen oben Mitte. Ursprungswerk: "Topographia Superioris Saxoniae Thuringiae, Misniae Lusatiae etc." (Frankfurt a.M. : Merian, erstmals 1650) **Ryh 5311 : 33 B**

11215 Vestung Königstein gegen Westen. – [Frankfurt a.M.] : [Merian], [erstmal 1650]. – 1 Ansicht : Kupferdruck ; 14 x 36 cm. – (Topographia Superioris Saxoniae Thuringiae, Misniae Lusatiae etc.)

Titel oben Mitte. Ursprungswerk: "Topographia Superioris Saxoniae Thuringiae, Misniae Lusatiae etc." (Frankfurt a.M. : Merian, erstmals 1650). Auf Papier aufgeklebt **Ryh 5311 : 34 A**

11216 Vestung Königstein gegen Osten. – [Frankfurt a.M.] : [Merian], [erstmal 1650]. – 1 Ansicht : Kupferdruck ; 14 x 36 cm. – (Topographia Superioris Saxoniae Thuringiae, Misniae Lusatiae etc.)

Titel oben Mitte, Wappen (leer) oben rechts. Ursprungswerk: "Topographia Superioris Saxoniae Thuringiae, Misniae Lusatiae etc." (Frankfurt a.M. : Merian, erstmals 1650). Auf Papier aufgeklebt **Ryh 5311 : 34 B**

11217 Vue de la forteresse du Königstein en Saxe et des environs de cote du levant = Prospect der chur-sächsischen Berg-Vestung Königstein gegen Morgen : cum priv. sac. caes. maj. / Ioh. Georg Pinz sculps. – A. V. [Augsburg] : Mart: Engelbrecht excudit, [um 1735]. – 1 Ansicht : Kupferdruck ; 13 x 25 cm, mit Rahmen 20 x 31 cm. – (Verschiedene Prospective nach der Natur oder nach dem Leben gezeichnet auf der welt berühmten Festung Königstein ; 3)

Französischer Titel oben, deutscher Titel unten. Numerierung oben rechts: "3." **Ryh 5311 : 35 A**

11218 La porte neuve comme on le peut voir pour achever le batiment = Dass neue Thor wie es bis zu weitem Ausbauung anzusehen : cum priv. sac. caes. maj. / Ioh. Georg Pinz sculps. – A. V. [Augsburg] : Mart: Engelbrecht excud., a.o 1734. – 1 Ansicht : Kupferdruck ; 13 x 25 cm, mit Rahmen 20 x 31 cm. – (Verschiedene Prospective nach der Natur oder nach dem Leben gezeichnet auf der welt berühmten Festung Königstein ; 4)

Französischer Titel oben, deutscher Titel unten. Numerierung oben rechts: "4." **Ryh 5311 : 35 B**

11219 Vuë de la maison neuve de la guarnison qui a été batie sur les fondemens du vieux couvent = Prospect des neuen Guarnison Hausses, so auf die Fundamenta des alten vormahligen Closters erbauet worden : cum priv. sac. caes. maj. / I. G. Pinz sc. – A. V. [Augsburg] : Martin Engelbrecht excud., [um 1735]. – 1 Ansicht : Kupferdruck ; 13 x 25 cm, mit Rahmen 20 x 31 cm. – (Verschiedene Prospective nach der Natur oder nach dem Leben gezeichnet auf der welt berühmten Festung Königstein ; 9)

Französischer Titel oben, deutscher Titel unten. Numerierung oben rechts: "9."
Ryh 5311 : 36 A

11220 Vuë du gros magazin à poudre auprès de Königsnas bien connu = Prospect des grossen Pulver Magazins bey der so genandten Königs Nase : cum priv. sac. cæs. maj. / I. G. Pinz sc. – A. V. [Augsburg] : Mart. Engelbrecht excud., [um 1735]. – 1 Ansicht : Kupferdruck ; 13 x 25 cm, mit Rahmen 20 x 31 cm. – (Verschiedene Prospective nach der Natur oder nach dem Leben gezeichnet auf der welt berühmten Festung Königstein ; 10)

Französischer Titel oben, deutscher Titel unten. Numerierung oben rechts: "10."
Ryh 5311 : 36 B

11221 Vuë de Jean George Bourg, de nommee petit cheval bien connu et de la conciergerie des vivres = Prospect der Johan[n] Georgen Burg, des so genandten Rösgens und Proviant=Verwalterey : cum priv. sac. cæs. maj. / I. G. Pinz sculps. – A. V. [Augsburg] : Mart. Engelbrecht excud., [um 1735]. – 1 Ansicht : Kupferdruck ; 14 x 25 cm, mit Rahmen 20 x 31 cm. – (Verschiedene Prospective nach der Natur oder nach dem Leben gezeichnet auf der welt berühmten Festung Königstein ; 13)

Französischer Titel oben, deutscher Titel unten. Numerierung oben rechts: "13."
Ryh 5311 : 37 A

11222 Vuë de l'arcenal et parapet = Prospect des Zeug=Hauss und Brustwehr : cum priv. sac. cæs. maj. / I. G. Pinz sculps. – A. V. [Augsburg] : Mart. Engelbrecht exc., [um 1735]. – 1 Ansicht : Kupferdruck ; 13 x 25 cm, mit Rahmen 20 x 31 cm. – (Verschiedene Prospective nach der Natur oder nach dem Leben gezeichnet auf der welt berühmten Festung Königstein ; 14)

Französischer Titel oben, deutscher Titel unten. Numerierung oben rechts: "14."
Ryh 5311 : 37 B

11223 Vuë de l'eglise et de la sommeillerie de la vielle maison de la garnison, mais de loin = Prospect der Kirchen u: der Kellerey ingl: des alten Guarnisons-Hausses in der Ferne : cum priv. sac. cæs. maj. / I. G. Pinz sculps. – A. V. [Augsburg] : Mart. Engelbrecht excud., [um 1735]. – 1 Ansicht : Kupferdruck ; 13 x 25 cm, mit Rahmen 20 x 31 cm. – (Verschiedene Prospective nach der Natur oder nach dem Leben gezeichnet auf der welt berühmten Festung Königstein ; 7)

Französischer Titel oben, deutscher Titel unten. Numerierung oben rechts: "7."
Ryh 5311 : 38 A

11224 Vuë de l'eglise et sommeillerie de la prairie = Prospect der Kirche und der Kellerey von der Wiese anzusehen : cum priv. sac. cæs. maj. / I. G. Pinz sculps. – A. V. [Augsburg] : Mart. Engelbrecht excud., [um 1735]. – 1 Ansicht : Kupferdruck ; 13 x 25 cm, mit Rahmen 20 x 31 cm. – (Verschiedene Prospective nach der Natur oder nach dem Leben gezeichnet auf der welt berühmten Festung Königstein ; 8)

Französischer Titel oben, deutscher Titel unten. Numerierung oben rechts: "8."
Ryh 5311 : 38 B

11225 Vuë de la montée à la fortification de Königstein du Tit: du quartier du commandant et la salle de Jean = Prospect des Aufgangs auf der Festung Königstein des Tit: Herrn Com[m]endanten Quartier u: Johan[n]es Saal : cum priv. sac. cæs. maj. / Ioh. Georg Pinz sculps. – A. V. [Augsburg] : Martin Engelbrecht excud., [um 1735]. – 1 Ansicht : Kupferdruck ; 13 x 25 cm, mit Rahmen 20 x 31 cm. – (Verschiedene Prospective nach der Natur oder nach dem Leben gezeichnet auf der welt berühmten Festung Königstein ; 5)

Französischer Titel oben, deutscher Titel unten. Numerierung oben rechts: "5."
Ryh 5311 : 39 A

11226 Vuë de la citerne et du marché au fruit = Prospect des Brun[n]en Hausses und des Obst Marckts : cum priv. sac. cæs. maj. / I. G. Pinz sculps. – A. V. [Augsburg] : Martin Engelbrecht excud., [um 1735]. – 1 Ansicht : Kupferdruck ; 13 x 25 cm, mit Rahmen 20 x 31 cm. – (Verschiedene Prospective nach der Natur oder nach dem Leben gezeichnet auf der welt berühmten Festung Königstein ; 6)

Französischer Titel oben, deutscher Titel unten. Numerierung oben rechts: "6."
Ryh 5311 : 39 B

11227 Vuë de Frideric Burg, où il y a une table de machine = Prospect der Fridrichs Burg, worin[n]en die Maschinen Taffel : cum priv. sac. cæs. maj. / I. G. Pinz sculps. – A. V. [Augsburg] : Martin Engelbrecht exc., [um 1735]. – 1 Ansicht : Kupferdruck ; 13 x 25 cm, mit Rahmen 20 x 31 cm. – (Verschiedene Prospective nach der Natur oder nach dem Leben gezeichnet auf der welt berühmten Festung Königstein ; 11)

Französischer Titel oben, deutscher Titel unten. Numerierung oben rechts: "11."
Ryh 5311 : 40 A

11228 Delineation géométrique du grand tonneau de vin de Königsteiner = Geometrischer Aufriss des grossen Königsteiner Wein Fassens : cum priv. sac. cæs. maj. / Ioh. Georg Pinz sculps. – A. V. [Augsburg] : Mart. Engelbrecht excud., [um 1735]. – 1 Ansicht : Kupferdruck ; 12 x 25 cm, mit Rahmen 20 x 32 cm. – (Verschiedene Prospective nach der Natur oder nach dem Leben gezeichnet auf der welt berühmten Festung Königstein ; 12)

Erläuterungen links (franz./lat.) und rechts (dt.). Französischer Titel oben, deutscher Titel unten. Numerierung oben rechts: "12."
Ryh 5311 : 40 B

11229 Penick. – [Frankfurt a.M.] : [Merian], [erstmals 1650]. – 1 Ansicht : Kupferdruck ; 21 x 32 cm. – (Topographia Superioris Saxoniae Thüringiae, Misniae Lusatie etc.)

Titel oben Mitte, Wappen (leer) oben links, Legende unten. Ursprungswerk: "Topographia Superioris Saxoniae Thüringiae, Misniae Lusatie etc." (Frankfurt a.M. : Merian, erstmals 1650). Auf Papier aufgeklebt
Ryh 5311 : 41

11230 Clausthal. – [Frankfurt a.M.] : [Merian], [erstmals 1650]. – 1 Ansicht : Kupferdruck ; 10 x 32 cm. – (Topographia Superioris Saxoniae Thüringiae, Misniae Lusatie etc.)

Titel oben Mitte, Wappen (leer) oben rechts, Legende unten links.
Ursprungswerk: "Topographia Superioris Saxoniae Thuringiae, Misniae Lusatiæ etc." (Frankfurt a.M. : Merian, erstmals 1650). Auf Papier aufgeklebt
Ryh 5311 : 42 A

11231 Eller. – [Frankfurt a.M.] : [Merian], [erstmalig 1650]. – 1 Ansicht : Kupferdruck ; 10 x 32 cm. – (Topographia Superioris Saxoniae Thuringiae, Misniae Lusatiæ etc.)

Titel oben Mitte, Wappen (leer) oben links, Legende unten rechts.
Ursprungswerk: "Topographia Superioris Saxoniae Thuringiae, Misniae Lusatiæ etc." (Frankfurt a.M. : Merian, erstmals 1650). Auf Papier aufgeklebt
Ryh 5311 : 42 B

10.10.12 Dresden und Umgebung (Pläne und Ansichten) • Dresden and surroundings (plans and views)

11232 Saxonia superior : Prospekte von und bei Dresden. – [Versch. Orte], 1777–ca. 1800. – 32 Kt. (in Sammelband) ; 54 cm
Systematische Gliederung nach Ryhiner: Kap. 10 (Germania), Sektion 10 (Saxonia superior vel Germania saxonica superior), Bd. 12
Ryh 5312

11233 Ansicht der Stadt Dresden gegen Abend / C. G. Nestler del: et sculps. – [Dresden] : [s.n.], [um 1780]. – 1 Ansicht : Kupferdruck ; 16 x 24 cm. – (Topographische Geschichte der Stadt Dresden / B. G. Weinart ; 1)
Titel unten. Numerierung oben rechts: "I". Ursprungswerk: "Topographische Geschichte der Stadt Dresden" von Benjamin Gottfried Weinart (Dresden, erschienen in 8 Heften zwischen 1777 und 1781)
Ryh 5312 : 1 A

11234 Ansicht eines Theils von Neustadt bey Dresden, gegen Mittag / C. G. Nestler del. et sculps. – [Dresden] : [s.n.], [um 1780]. – 1 Ansicht : Kupferdruck ; 16 x 23 cm. – (Topographische Geschichte der Stadt Dresden / B. G. Weinart ; 2)
Titel unten. Numerierung oben links: "II". Ursprungswerk: "Topographische Geschichte der Stadt Dresden" von Benjamin Gottfried Weinart (Dresden, erschienen in 8 Heften zwischen 1777 und 1781)
Ryh 5312 : 1 B

11235 Ansicht eines Theils der Stadt Dresden von der Seite des Zwingers / G. W. Weise fe. – [Dresden] : [s.n.], [um 1780]. – 1 Ansicht : Kupferdruck ; 16 x 23 cm. – (Topographische Geschichte der Stadt Dresden / B. G. Weinart ; 3)
Titel unten. Numerierung oben rechts: "III". Ursprungswerk: "Topographische Geschichte der Stadt Dresden" von Benjamin Gottfried Weinart (Dresden, erschienen in 8 Heften zwischen 1777 und 1781)
Ryh 5312 : 2 A

11236 Ansicht von Dresden, gegen Mitternacht / C. G. Nestler sculps. – [Dresden] : [s.n.], [um 1780]. – 1 Ansicht : Kupferdruck ; 15 x 23 cm. – (Topographische Geschichte der Stadt Dresden / B. G. Weinart ; 4)
Titel unten. Numerierung oben links: "IV". Ursprungswerk: "Topographische Geschichte der Stadt Dresden" von Benjamin Gottfried Weinart (Dresden, erschienen in 8 Heften zwischen 1777 und 1781)
Ryh 5312 : 2 B

11237 Ansicht eines Theils der Stadt Dresden von der Seite des Wilsdruffer Thores / W. G. Weise fe [i. e. G. W. Weise]. – [Dresden] : [s.n.], [um 1780]. – 1 Ansicht : Kupferdruck ; 16 x 24 cm. – (Topographische Geschichte der Stadt Dresden / B. G. Weinart ; 5)

Titel unten. Numerierung oben rechts: "V". Ursprungswerk: "Topographische Geschichte der Stadt Dresden" von Benjamin Gottfried Weinart (Dresden, erschienen in 8 Heften zwischen 1777 und 1781)
Ryh 5312 : 3 A

11238 Ansicht der Dresdner Brücke von Neustadt / C. G. Nestler del: et sculps. – [Dresden] : [s.n.], [um 1780]. – 1 Ansicht : Kupferdruck ; 15 x 23 cm. – (Topographische Geschichte der Stadt Dresden / B. G. Weinart ; 6)

Titel unten. Numerierung oben rechts: "VI". Ursprungswerk: "Topographische Geschichte der Stadt Dresden" von Benjamin Gottfried Weinart (Dresden, erschienen in 8 Heften zwischen 1777 und 1781)
Ryh 5312 : 3 B

11239 Ansicht der katholischen Kirche von Neustadt / C. G. Nestler del: et sculps. – [Dresden] : [s.n.], [um 1780]. – 1 Ansicht : Kupferdruck ; 15 x 23 cm. – (Topographische Geschichte der Stadt Dresden / B. G. Weinart ; 7)

Titel unten. Numerierung oben rechts: "VII". Ursprungswerk: "Topographische Geschichte der Stadt Dresden" von Benjamin Gottfried Weinart (Dresden, erschienen in 8 Heften zwischen 1777 und 1781)
Ryh 5312 : 4 A

11240 Ansicht eines Theils des Neu=Markts nebst der Frauen=Kirche in Dresden / C. G. Lang=Wagen del. ; Weise sc. – [Dresden] : [s.n.], 1777. – 1 Ansicht : Kupferdruck ; 16 x 23 cm. – (Topographische Geschichte der Stadt Dresden / B. G. Weinart ; 8)

Numerierung oben rechts: "VIII". Ursprungswerk: "Topographische Geschichte der Stadt Dresden" von Benjamin Gottfried Weinart (Dresden, erschienen in 8 Heften zwischen 1777 und 1781)
Ryh 5312 : 4 B

11241 Ansicht des Neu Markts vom grossen Stalle / C. G. Lang=Wagen del. ; C. G. Nestler sculps. – [Dresden] : [s.n.], [um 1780]. – 1 Ansicht : Kupferdruck ; 16 x 23 cm. – (Topographische Geschichte der Stadt Dresden / B. G. Weinart ; 9)

Titel unten. Numerierung oben rechts: "IX". Ursprungswerk: "Topographische Geschichte der Stadt Dresden" von Benjamin Gottfried Weinart (Dresden, erschienen in 8 Heften zwischen 1777 und 1781)
Ryh 5312 : 5 A

11242 Ansicht eines Theils des Zwingers von innen / C. G. Nestler del: et sc. – [Dresden] : [s.n.], [um 1780]. – 1 Ansicht : Kupferdruck ; 15 x 22 cm. – (Topographische Geschichte der Stadt Dresden / B. G. Weinart ; 10)

Titel unten. Numerierung oben rechts: "X". Ursprungswerk: "Topographische Geschichte der Stadt Dresden" von Benjamin Gottfried Weinart (Dresden, erschienen in 8 Heften zwischen 1777 und 1781)
Ryh 5312 : 5 B

11243 Ansicht eines Theils des Alten=Markts in Dresden / C. G. Lang=Wagen del. – [Dresden] : [s.n.], 1777. – 1 Ansicht : Kupferdruck ; 16 x 23 cm. – (Topographische Geschichte der Stadt Dresden / B. G. Weinart ; 11)

Numerierung oben rechts: "XI.". Ursprungswerk: "Topographische Geschichte der Stadt Dresden" von Benjamin Gottfried Weinart (Dresden, erschienen in 8 Heften zwischen 1777 und 1781)

Ryh 5312 : 6 A

11244 Ansicht des Markts zu Neustadt bey Dresden / [Stecher:] W. [i. e. Gotthelf Wilhelm Weise] ; C. G. Lang=Wagen del. – [Dresden] : [s.n.], 1778. – 1 Ansicht : Kupferdruck ; 16 x 23 cm. – (Topographische Geschichte der Stadt Dresden / B. G. Weinart ; 12)

Numerierung oben rechts: "XII.". Ursprungswerk: "Topographische Geschichte der Stadt Dresden" von Benjamin Gottfried Weinart (Dresden, erschienen in 8 Heften zwischen 1777 und 1781)

Ryh 5312 : 6 B

11245 Ansicht des Ausgangs in Plauschen Grund bey Dresden / C. G. Lang=Wagen del. ; C. G. Nestler sculps. – [Dresden] : [s.n.], [um 1780]. – 1 Ansicht : Kupferdruck ; 16 x 23 cm. – (Topographische Geschichte der Stadt Dresden / B. G. Weinart ; 13)

Titel unten. Numerierung oben rechts: "XIII.". Ursprungswerk: "Topographische Geschichte der Stadt Dresden" von Benjamin Gottfried Weinart (Dresden, erschienen in 8 Heften zwischen 1777 und 1781)

Ryh 5312 : 7 A

11246 Ansicht des Plauschen Grundes bey Hegereuter / C. G. Lang-Wagen del. ; C. G. Nestler sc. – [Dresden] : [s.n.], 1778. – 1 Ansicht : Kupferdruck ; 16 x 23 cm. – (Topographische Geschichte der Stadt Dresden / B. G. Weinart ; 14)

Numerierung oben rechts: "XIII.". Ursprungswerk: "Topographische Geschichte der Stadt Dresden" von Benjamin Gottfried Weinart (Dresden, erschienen in 8 Heften zwischen 1777 und 1781)

Ryh 5312 : 7 B

11247 Ansicht des Plauschen Grundes bey der Buschmühle / C. G. Lang=Wagen del. ; C. G. Nestler sculps. – [Dresden] : [s.n.], [um 1780]. – 1 Ansicht : Kupferdruck ; 16 x 23 cm. – (Topographische Geschichte der Stadt Dresden / B. G. Weinart ; 15)

Titel unten. Numerierung oben rechts: "XV.". Ursprungswerk: "Topographische Geschichte der Stadt Dresden" von Benjamin Gottfried Weinart (Dresden, erschienen in 8 Heften zwischen 1777 und 1781)

Ryh 5312 : 8 A

11248 Ansicht des Plauschen Grundes bey Coslischen Bergwerke / Lang-Wagen del. ; C. G. Nestler sculps. – [Dresden] : [s.n.], [um 1780]. – 1 Ansicht : Kupferdruck ; 16 x 23 cm. – (Topographische Geschichte der Stadt Dresden / B. G. Weinart ; 16)

Titel unten. Numerierung oben rechts: "XVI.". Ursprungswerk: "Topographische Geschichte der Stadt Dresden" von Benjamin Gottfried Weinart (Dresden, erschienen in 8 Heften zwischen 1777 und 1781)

Ryh 5312 : 8 B

11249 Ansicht des Plauschen Grundes bey der Neumühle / C. G. Nestler sculps. – [Dresden] : [s.n.], [um 1780]. – 1 Ansicht : Kupferdruck ; 16 x 23 cm. – (Topographische Geschichte der Stadt Dresden / B. G. Weinart ; 17)

Titel unten. Numerierung oben rechts: "XVII.". Ursprungswerk: "Topographische Geschichte der Stadt Dresden" von Benjamin Gottfried Weinart (Dresden, erschienen in 8 Heften zwischen 1777 und 1781)

Ryh 5312 : 9 A

11250 Ansicht des Plauschen Grundes nach Potschapel / C. G. Nestler sculps. – [Dresden] : [s.n.], 1778. – 1 Ansicht : Kupferdruck ; 16 x 23 cm. – (Topographische Geschichte der Stadt Dresden / B. G. Weinart ; 18)

Titel unten. Numerierung oben rechts: "XVIII.". Ursprungswerk: "Topographische Geschichte der Stadt Dresden" von Benjamin Gottfried Weinart (Dresden, erschienen in 8 Heften zwischen 1777 und 1781)

Ryh 5312 : 9 B

11251 Ansicht der Loschwitzer Weinberge vom Linkschen Bade / C. G. Nestler del. et sculps. – [Dresden] : [s.n.], [um 1780]. – 1 Ansicht : Kupferdruck ; 16 x 23 cm. – (Topographische Geschichte der Stadt Dresden / B. G. Weinart ; 19)

Titel unten. Numerierung oben rechts: "XIX.". Ursprungswerk: "Topographische Geschichte der Stadt Dresden" von Benjamin Gottfried Weinart (Dresden, erschienen in 8 Heften zwischen 1777 und 1781)

Ryh 5312 : 10 A

11252 Ansicht des Palais in grossen Garten / C. G. Nestler sculps. – [Dresden] : [s.n.], 1779. – 1 Ansicht : Kupferdruck ; 16 x 23 cm. – (Topographische Geschichte der Stadt Dresden / B. G. Weinart ; 20)

Numerierung oben rechts: "XX.". Ursprungswerk: "Topographische Geschichte der Stadt Dresden" von Benjamin Gottfried Weinart (Dresden, erschienen in 8 Heften zwischen 1777 und 1781)

Ryh 5312 : 10 B

11253 Ansicht des Moritzburger Schlosses / C. G. Lang-Wagen del. ; C. G. Nestler sculps. – [Dresden] : [s.n.], [um 1780]. – 1 Ansicht : Kupferdruck ; 15 x 23 cm. – (Topographische Geschichte der Stadt Dresden / B. G. Weinart ; 21)

Titel unten. Numerierung oben rechts: "XXI.". Ursprungswerk: "Topographische Geschichte der Stadt Dresden" von Benjamin Gottfried Weinart (Dresden, erschienen in 8 Heften zwischen 1777 und 1781)

Ryh 5312 : 11 A

11254 Ansicht des neuen Pabilions zu Moritzburg. – [Dresden] : [s.n.], [um 1780]. – 1 Ansicht : Kupferdruck ; 16 x 24 cm. – (Topographische Geschichte der Stadt Dresden / B. G. Weinart ; 22)

Titel unten. Numerierung oben rechts: "XXII.". Ursprungswerk: "Topographische Geschichte der Stadt Dresden" von Benjamin Gottfried Weinart (Dresden, erschienen in 8 Heften zwischen 1777 und 1781)

Ryh 5312 : 11 B

11255 Ansicht des Übigauer Schlosses / C. G. Nestler sculps. – [Dresden] : [s.n.], 1779. – 1 Ansicht : Kupferdruck ; 16 x 23 cm. – (Topographische Geschichte der Stadt Dresden / B. G. Weinart ; 23)

Numerierung oben rechts: "XXIII.". Ursprungswerk: "Topographische Geschichte der Stadt Dresden" von Benjamin Gottfried Weinart (Dresden, erschienen in 8 Heften zwischen 1777 und 1781)

Ryh 5312 : 12 A

11256 Ansicht des Lust Schlosses Sedlitz. – [Dresden] : [s.n.], [um 1780]. – 1 Ansicht : Kupferdruck ; 16 x 24 cm. – (Topographische Geschichte der Stadt Dresden / B. G. Weinart ; 24)

Titel unten. Numerierung oben rechts: "XXIV.". Ursprungswerk: "Topographische Geschichte der Stadt Dresden" von Benjamin Gottfried Weinart (Dresden, erschienen in 8 Heften zwischen 1777 und 1781)

Ryh 5312 : 12 B

11257 Ansicht des Lust-Schlusses Pullnitz von der Wasser Seite. – [Dresden] : [s.n.], [um 1780]. – 1 Ansicht : Kupferdruck ; 17 x 24 cm. – (Topographische Geschichte der Stadt Dresden / B. G. Weinart ; 25)

Titel unten. Numerierung oben rechts: "XXV.". Ursprungswerk: "Topographische Geschichte der Stadt Dresden" von Benjamin Gottfried Weinart (Dresden, erschienen in 8 Heften zwischen 1777 und 1781) **Ryh 5312 : 13 A**

11258 Ansicht der Festung Sonnenstein / C. G. Nestler del. et sculps. – [Dresden] : [s.n.], [um 1780]. – 1 Ansicht : Kupferdruck ; 15 x 23 cm. – (Topographische Geschichte der Stadt Dresden / B. G. Weinart ; 26)

Titel unten. Numerierung oben rechts: "XXVI". Ursprungswerk: "Topographische Geschichte der Stadt Dresden" von Benjamin Gottfried Weinart (Dresden, erschienen in 8 Heften zwischen 1777 und 1781) **Ryh 5312 : 13 B**

11259 Ansicht der Festung Königstein gegen Abend / C. G. Nestler del: et sculps. – [Dresden] : [s.n.], [um 1780]. – 1 Ansicht : Kupferdruck ; 15 x 23 cm. – (Topographische Geschichte der Stadt Dresden / B. G. Weinart ; 27)

Titel unten. Numerierung oben rechts: "XXVII.". Ursprungswerk: "Topographische Geschichte der Stadt Dresden" von Benjamin Gottfried Weinart (Dresden, erschienen in 8 Heften zwischen 1777 und 1781) **Ryh 5312 : 14 A**

11260 Ansicht des Schlosses zu Meissen gegen Abend / C. G. Nestler del. et sculps. – [Dresden] : [s.n.], 1780. – 1 Ansicht : Kupferdruck ; 15 x 23 cm. – (Topographische Geschichte der Stadt Dresden / B. G. Weinart ; 28)

Titel unten. Numerierung oben rechts: "XXVIII.". Ursprungswerk: "Topographische Geschichte der Stadt Dresden" von Benjamin Gottfried Weinart (Dresden, erschienen in 8 Heften zwischen 1777 und 1781) **Ryh 5312 : 14 B**

11261 Prospect des Lustschlusses im churfürstl. Zwinger-Garten zu Dresden. – [Berlin] : [Schleuen], [zwischen 1780 und 1800]. – 1 Ansicht : Kupferdruck ; 19 x 31 cm. – (Ansichtenserie Schleuen ; 66)

Titel unten. Numerierung oben rechts: "66". Gehört zu einer Ansichtenserie des Verlages Schleuen in Berlin (Ausgabe nach 1780) **Ryh 5312 : 15 A**

11262 Prospect der kostbaren und herrlich gezierten Elb-Brücke zu Dresden. – [Berlin] : [Schleuen], [zwischen 1780 und 1800]. – 1 Ansicht : Kupferdruck ; 19 x 31 cm. – (Ansichtenserie Schleuen ; 45)

Titel und Legende unten. Numerierung oben rechts: "45.". Gehört zu einer Ansichtenserie des Verlages Schleuen in Berlin (Ausgabe nach 1780) **Ryh 5312 : 15 B**

11263 Prospect des churfürstl: Lust-Schlusses Pillnitz eine Meile von Dresden. – [Berlin] : [Schleuen], [zwischen 1780 und 1800]. – 1 Vogelschauplan : Kupferdruck ; 19 x 32 cm. – (Ansichtenserie Schleuen ; 46)

Titel unten, Legendenkartuschen oben links und rechts. Numerierung oben rechts: "46.". Gehört zu einer Ansichtenserie des Verlages Schleuen in Berlin (Ausgabe nach 1780) **Ryh 5312 : 16 A**

11264 Prospect des churfürst: sächs: Lust= und Jagd=Schlusses Hubertusburg. – [Berlin] : [Schleuen], [zwischen 1780 und 1800]. – 1 Vogelschauplan : Kupferdruck ; 19 x 32 cm. – (Ansichtenserie Schleuen ; 47)

Titel unten. Numerierung oben rechts: "47.". Gehört zu einer Ansichtenserie des Verlages Schleuen in Berlin (Ausgabe nach 1780) **Ryh 5312 : 16 B**

10.11 Brandenburg, Pommern • Brandenburg, Pomerania

10.11.1 Brandenburg, Pommern • Brandenburg, Pomerania

11265 Brandenburg et Pomerania : allgemeine Karten. – [Versch. Orte], 1600–1798. – 26 Kt. (in Sammelband) ; 54 cm

Systematische Gliederung nach Ryhiner: Kap. 10 (Germania), Sektion 11 (Vandalia vel Germania brandenburgica), Bd. 1

Ryh 5401

11266 Saxonum regionis quatenus eius gentis imperium nomenque olim patebat, recens germanaque delineatio / Christiano Schrotenio authore ; Henricus Nagel fecit. – [Ca. 1:3000000]. – [Köln] : Joan Bussmechr exc., [1600]. – 1 Karte : Kupferdruck ; 17 x 27 cm. – (Geographisch Handtbuch)

Deutscher Text auf der Rückseite ("Sachsenlandt."). Titel oben, Massstabsleisten unten links. Ursprungswerk: "Geographisch Handtbuch" von Matthias Quad (Köln : J. Bussemacher, 1600)

Ryh 5401 : 1 A

11267 Marca Brandenbvgensis [et] Pomerania. – [Ca. 1:1 500000]. – [Köln] : J. B[ussemacher] excudit, [1600]. – 1 Karte : Kupferdruck ; 20 x 30 cm. – (Geographisch Handtbuch)

Deutscher Text auf der Rückseite (teilweise überklebt). Titelkartusche oben rechts, Massstabsleiste oben links, Porträt unten links ("Ioan. Georg d. g. marc. Brandenb. dvx ..."). Ursprungswerk: "Geographisch Handtbuch" von Matthias Quad (Köln : J. Bussemacher, 1600)

Ryh 5401 : 1 B

11268 Marca Brandenbvgensis [et] Pomerania : cum priuilegio / per Gerardum Mercatorem. – [Ca. 1:910000]. – Amstelodami [Amsterdam] : sumptibus Henrici Hondij, 1627. – 1 Karte : Kupferdruck ; 34 x 46 cm. – (Gerardi Mercatoris atlas sive cosmographicae meditationes de fabrica mundi et fabricati figura) Text auf der Rückseite ("Brandenbvg marchionatvs et electoratus"). Titelkartusche unten links, Massstabskartusche oben rechts. Seitennumerierung (Rückseite): "282", "283" (oben), "Kkkkkk" (unten). Ursprungswerk: "Gerardi Mercatoris atlas sive cosmographicae meditationes de fabrica mundi et fabricati figura" hrsg. von H. Hondius (Amsterdam, 1630). Koloriert **Ryh 5401 : 3**

11269 Brandenbvgvm marchionatvs, cum ducatus Pomeraniae et Meklenbvgi. – [Ca. 1:800000]. – Amsterdami : apud Guiljelmum et Ioannem Blaeu, [1647]. – 1 Karte : Kupferdruck ; 38 x 52 cm. – (Novvs Atlas, das ist Weltbeschreibung. [Erster Teil]) Deutscher Text auf der Kartenrückseite ("Die Marck Brandenburg."). Titelkartusche unten links, Massstabskartusche unten rechts. Seitennummern (Rückseite): "7" (oben), "Teuschlandt." und "F" (unten). Ursprungswerk: 1. Teil des "Novus Atlas" hrsg. von Willem und Joan Blaeu (Deutsche Ausgabe. – Amsterdam, 1647). Koloriert **Ryh 5401 : 5**

11270 Brandenbvgvm marchionatvs, cum ducatus Pomeraniae et Meklenbvgi. – [Ca. 1:800000]. – Amstelodami [Amsterdam] : excudebat Ioannes Ianssonius, [1633]. – 1 Karte : Kupferdruck ; 38 x

50 cm. – (Atlas ou representation du monde universel, et des parties d'icelui)

Titelkartusche unten links, Massstabskartusche unten rechts. Französischer Text auf der Kartenrückseite ("Le marqvizat de Brandenbovg."). Seitennumerierung (Rückseite): "497" und "500" (oben), "Kkkkkk 2" (unten). Ursprungswerk: "Atlas ou representation du monde universel, et des parties d'icelui" von G. Mercator und J. Hondius (Amsterdam : H. Hondius, 1633). Koloriert **Ryh 5401 : 7**

11271 Tabula electoratus Brandenburgici, Meckelenburgi, et maximæ partis Pomeraniae / ex varijs, famosissimisq[ue] auctoribus summo studio concinnata à N. I. Piscatore ; A Goos sculpsit. – [Ca. 1:930000]. – [Amsterdam] : [C. J. Visscher], 1630. – 1 Karte : Kupferdruck ; 42 x 53 cm Ansichten oben links ("Stettin", 5 x 15 cm), oben rechts ("Stralsund", 5 x 15 cm), unten links ("Rostock", 5 x 13 cm) und unten rechts ("Francfurt", 5 x 13 cm). Koloriert. Auf Papier aufgeklebt **Ryh 5401 : 8**

11272 Electoratus Brandenburgi, Mekelenburgi, et maximæ partis Pomeraniae novissima tabula : cum privil: ordin: general: Belgii foederati. – [Ca. 1:930000]. – [Amsterdam] : apud Nicolaum Visscher, [nach 1677]. – 1 Karte : Kupferdruck ; 43 x 53 cm Titelkartusche oben links, Massstabskartusche oben rechts. Koloriert. Auf Papier aufgeklebt **Ryh 5401 : 9**

11273 Brandeburgum marchionatus, cum ducatus Pomeraniae et Mekelenburgi = Die gantze Marck Brandenburg sambt den Fürstenthümern Pomeran und Mekelenburg / Jacob Sandrart sculpsit et excudit. – [Ca. 1:1 100000]. – Norimbergæ [Nürnberg] : [Jakob von Sandrart], [zwischen 1660 und 1710]. – 1 Karte : Kupferdruck ; 27 x 37 cm Titelkartusche unten links, Massstabskartusche unten rechts. Koloriert. Auf Papier aufgeklebt **Ryh 5401 : 13**

11274 Marchionatus Brandenburgicus, et ducatus Pomeraniae : quorum prior subdivisus in singulares marchias, nempe Veterem, Mediam, Novam et Uermarchiam, cum regione Prignitia; posterior in ducatus Pomeraniae, Stettinii, et Wandaliae; comitatum Gutzcoviæ, et dioeceses Bardi, et Butoviæ / venundantur per Gerardum et Leonarum Valk. – [Ca. 1:720000]. – [Amsterdam] : [G. und L. Valck], [nach 1705]. – 1 Karte : Kupferdruck ; 47 x 59 cm Titel oben Mitte, Legende oben links, Massstabsleisten oben rechts. Koloriert **Ryh 5401 : 16**

11275 Marchionatus et electoratus Brandeburgicus, una et ducatus Pomeraniae, in suas subdivisi ditiones / atque noviter descripti à Gerardo Valck. – [Ca. 1:950000]. – [Amsterdam] : [Gerard Valck], [zwischen 1670 und 1690]. – 1 Karte : Kupferdruck ; 48 x 56 cm Titelkartusche oben rechts, Massstabsleisten unten rechts. Koloriert **Ryh 5401 : 17**

11276 Marchionatus Brandenburgi et ducatus Pomeraniae tabula quæ est pars septentrionalis circuli Saxoniae superioris / authore F. de Wit. – [Ca.

1:1000000]. – Amstelodami [Amsterdam] : [F. de Wit], [zwischen 1659 und 1688]. – 1 Karte : Kupferdruck ; 47 x 54 cm

Titelkartusche oben rechts, Massstabkartusche unten rechts.
Koloriert **Ryh 5401 : 19**

11277 Marchionatus Brandenburgi et ducatus Pomeraniæ tabula quæ est pars septentrionalis circuli Saxoniae superioris / authore F. de Wit. – [Ca. 1:1000000]. – Amstelodami [Amsterdam] : ex officina I. Cövens et C. Mortier, [zwischen 1721 und 1778]. – 1 Karte : Kupferdruck ; 47 x 54 cm

Titelkartusche oben rechts, Massstabkartusche unten rechts.
Koloriert **Ryh 5401 : 20**

11278 Tabula marchionatus Brandenburgici et ducatus Pomeraniæ quæ sunt pars septentrionalis circuli Saxoniae superioris : cum privil. s. c. m. / novissime edita a Ioh. Baptista Homanno. – [Ca. 1:1000000]. – Noriberg [Nürnberg] : [Johann Baptist Homann], [zwischen 1702 und 1715]. – 1 Karte : Kupferdruck ; 47 x 53 cm

Titelkartusche oben rechts, Massstabkartusche unten rechts.
Koloriert **Ryh 5401 : 23**

11279 Tabvla marchionatvs Brandenburgici et ducatus Pomeraniæ quæ sunt pars septentrionalis circvli Saxoniae syperioris / novissime edita a Ioh. Baptista Homanno. – [Ca. 1:1000000]. – Noriberg [Nürnberg] : [Johann Baptist Homann], [zwischen 1702 und 1715]. – 1 Karte : Kupferdruck ; 41 x 52 cm

Titelkartusche oben rechts, Massstabkartusche unten rechts.
Koloriert **Ryh 5401 : 24**

11280 Marchionatus Brandenburgensis ducatus Pomeraniæ et ducatus Mecklenburgicus : cum gratia et privil. S. R. I. vicariatus, in partibus Rheni, Sveviæ, et juris Franconici / excusi et venales prostantes apud Matthæum Seutter, s. c. m. g. augustan. – [Ca. 1:880000]. – [Augsburg] : [Matthäus Seutter], [zwischen 1740 und 1760]. – 1 Karte : Kupferdruck ; 48 x 56 cm

Titelkartusche oben rechts, Massstabkartusche unten rechts.
Koloriert **Ryh 5401 : 26**

11281 Marchionatus Brandenburgensis ducatus Pomeraniæ et ducatus Mecklenburgicus : cum gratia et privil. S. R. I. vicariatus, in partibus Rheni, Sveviæ, et juris Franconici / excusi et venales prostantes apud Tob: Conradum Lotter, geogr. augustan. – [Ca. 1:880000]. – [Augsburg] : [Tobias Konrad Lotter], [nach 1758]. – 1 Karte : Kupferdruck ; 48 x 56 cm

Titelkartusche oben rechts, Massstabkartusche unten rechts.
Koloriert **Ryh 5401 : 27**

11282 Partie septentrionale du cercle de Haute Saxe qui contient le duché de Poméranie et le marquisat de Brandebourg : avec privilege / par le Sr. Robert de Vaugondy, fils de M. Robert géographe ordinaire du roy. – [Ca. 1:760000]. – [Paris] : [G. et D. Robert de Vaugondy], 1751. – 1 Karte : Kupferdruck ; 47 x 53 cm. – (Atlas universel / G. und D. Robert de Vaugondy) Nebenkarte unten rechts ("Supplément pour le marquisat de Brandebourg où se trouve la vieille Marche et le quartier de

Pregnitz", 16 x 20 cm). Ursprungswerk: "Atlas universel" von G. und D. Robert de Vaugondy (Paris, erschienen 1757/58). Titel auf Kartenrückseite "Haute Saxe". Koloriert **Ryh 5401 : 28**

11283 Partie septentrionale du cercle de Haute Saxe qui contient le duché de Poméranie et le marquisat de Brandebourg / par le Sr. Robert de Vaugondy fils de M. Robert géographe ordinaire du roy ; par P. Santini. – [Ca. 1:760000]. – A Venise : chez M. Remondini, 1778. – 1 Karte : Kupferdruck ; 46 x 52 cm. – (Atlas universel / P. Santini, G. A. Remondini ; Vol. 1, Karte 29)

Nebenkarte unten rechts ("Supplément pour le marquisat de Brandebourg où se trouve la Vieille Marche et le quartier de Pregnitz", 16 x 20 cm). Blattnummer oben rechts: "P. I. 29". Ursprungswerk: Neuauflage des "Atlas universel" von P. Santini (Venedig, 1776) durch G. A. Remondini (Venedig, 1784). Koloriert **Ryh 5401 : 29**

11284 Carte du Brandebourg et de la Pomeranie : avec les pays limitrophes / par le Sr. Brion, ingénieur géographe ; [Titelkartusche:] L. L. Chevenard in. et sculps. – [Ca. 1:790000]. – A Paris : chés le Sr. Longchamps géographe rue St. Jacques à l'enseigne de la place des Victoires, 1758. – 1 Karte : Kupferdruck ; 49 x 67 cm

Koloriert **Ryh 5401 : 30**

11285 Carte du Brandebourg et de la Pomeranie : avec les pays limitrophes / par le Sr. Brion, ingénieur géographe ; [Titelkartusche:] L. L. Chevenard in. et sculps. – [Ca. 1:790000]. – A Paris : chez Mondhare et Jean rue St. Jean de Beauvais, 1787. – 1 Karte : Kupferdruck ; 49 x 67 cm

Koloriert **Ryh 5401 : 31**

11286 Nouvelle carte de la Pomeranie occidentale et de l'electorat de Brandebourg : plus exacte que celles qui ont paru jusqu'à present / dressée sur différentes cartes, et autres memoires particuliers par Mr. Rizzi-Zannoni de la Societé cosmographique de Nuremberg. – [Ca. 1:750000]. – A Paris : chez le Sr. Julien à l'hôtel de Soubise, 1760. – 1 Karte : Kupferdruck ; 47 x 36 cm

Koloriert **Ryh 5401 : 32**

11287 Parte settentrionale del circolo dell'Alta Sassonia : di nuova proiezione : con privilegio dell'ecc.mo senato / G. Zuliani inc. ; G. Pitteri scr. – [Ca. 1:1200000]. – Venezia : presso Antonio Zatta, 1780. – 1 Karte : Kupferdruck ; 30 x 39 cm. – (Atlante novissimo) Numerierung oben rechts: "F. XII.". Ursprungswerk: Band 2 des "Atlante novissimo" von Antonio Zatta (Venezia, ca. 1788). Koloriert **Ryh 5401 : 33**

11288 Der nördliche Theil des obersächsischen Kreises oder die Mark Brandenburg und das Herzogthum Pommern = Tabula marchionatus Brandenburgici [et] ducatus Pomeraniæ quæ sunt pars septentrionalis circuli Saxoniae superioris : mit kaiserl. allergn. Privilegio / aufs neue entworfen durch F. L. G. [Franz Ludwig Güssefeld] und ans Licht gestellet von den Homan[n]. Erben ; I. M. Schmidt sc. – [Ca. 1:860000]. – [Nürnberg] :

[Homännische Erben], 1780. – 1 Karte : Kupferdruck ; 45 x 57 cm
Legende unten rechts. Nullmeridian: Ferro. Koloriert **Ryh 5401 : 34**

11289 Der noerdliche Theil des ober saechsischen Kreises oder die Mark Brandenburg und das Herzogthum Pommern / D. F. Sotzmann del. ; B. Glassbach sc. – [Ca. 1:1800000]. – [Berlin] : [s.n.], [1796]. – 1 Karte : Kupferdruck ; 25 x 29 cm. – (D. F. Sotzmann's Sammlung von Landkarten für Schulen ; No. 15)
Titel, Legende und Massstabsleiste unten rechts. Numerierung oben rechts: "No XV.". Ursprungswerk: "D. F. Sotzmann's Sammlung von Landkarten für Schulen" (Berlin, 1796). Koloriert
Ryh 5401 : 35

11290 General Karte von denen ober und niedersaechsischen Kreisen / nach des D. Büsching Erdbeschreibung u: den besten Hilfsmitteln entworfen. – [Ca. 1:1100000]. – In Augsburg : im Verlag bey Ioh: Walch, 1797. – 1 Karte : Kupferdruck ; 47 x 57 cm
Koloriert **Ryh 5401 : 36**

11291 Charte über den nördlichen Theil des ober saechsischen Kreises enthaltend die Mark Brandenburg u. d. Hr. Pom[m]ern / nach murdochischer Projection entworfen, nach den neuesten astronomischen Orts Bestimmungen berichtet auf der Sternwarte Seeberg bey Gotha ; gezeichnet von F. L. Gusesfeld. – [Ca. 1:820000]. – Weimar : im Verlage des Industrie Comptoirs, 1798. – 1 Karte : Kupferdruck ; 46 x 59 cm
Legende unten rechts. Koloriert **Ryh 5401 : 37**

10.11.2 Brandenburg • Brandenburg

11292 Brandenburg electoratus : Generalkarten. – [Versch. Orte], ca. 1640–ca. 1800. – 17 Kt. (in Sammelband) ; 54 cm
Systematische Gliederung nach Ryhiner: Kap. 10 (Germania), Sektion 11 (Vandalia vel Germania brandenburgica), Bd. 2
Ryh 5402

11293 Marchionatus Brandenburgicus / authore Olao Iohannis Gotho, Gustavi mag. r. s. cosmographo. – [Ca. 1:800000]. – [Amsterdam] : apud Ioannem Ianssonium, [um 1680]. – 1 Karte : Kupferdruck ; 46 x 53 cm. – (Joannis Janssonii novus atlas)
Widmungskartusche unten rechts ("Nobili ac magnifico Domino Michaeli Blondo, ... d. dedicat H. Hondius."), Titeltartusche unten links. Ursprungswerk: "Joannis Janssonii novus atlas", Bd. 1 (Amsterdam, um 1680). Koloriert. Auf Papier aufgeklebt
Ryh 5402 : 3

11294 Churfurstenthum, und March Brandeburg = Eslecto.rat, et marq.sat de Brandebourg : divisé en ses princip.les marches, et parties, [et]c. : avecq privilege pour vingt ans / par le Sr. Sanson d'Abbeuille geographe ord.re du roy. – [Ca. 1:850000]. – [Paris] : chez l'auteur, 1654. – 1 Karte : Kupferdruck ; 30 x 48 cm
Koloriert **Ryh 5402 : 6**

11295 Le marquisat et eslectorat de Brandebourg, qui fait partie du cercle de la Haute Saxe : divisé en ses

principales parties : avec privilege du roy, pour vingt ans / par le Sr. Sanson, geographe ordinaire du roy. – [Ca. 1:500000]. – A Paris : chez H. Iailot joignant les grands Augustins aux deux globes, 1676. – 1 Karte auf 2 Blättern : Kupferdruck ; 53 x 87 cm
Titelvariante oben: "Le marquisat ... : divisé en ses principales marches sçavoir Vieille, Moyenne, et Nouvelle, ...". Grenzen koloriert
Ryh 5402 : 7

11296 Le marquisat et eslectorat de Brandebourg qui fait partie du cercle de la Haute Saxe : divisé en ses principales parties : avec privilege du roy, pour vingt ans / par le Sr. Sanson, geographe ordinaire du roy. – [Ca. 1:500000]. – A Paris : chez H. Iailot joignant les grands Augustins aux deux globes, 1692. – 1 Karte auf 2 Blättern : Kupferdruck ; 52 x 87 cm
Titelvariante oben: "Le marquisat ... : divisé en ses principales marches sçavoir Vieille, Moyenne, et Nouvelle, ...". Koloriert
Ryh 5402 : 8

11297 Le marquisat et eslectorat de Brandebourg qui fait partie du cercle de la Haute Saxe : divisé en ses principales parties : avec privilege du roy, pour vingt ans / par le Sr. Sanson, geographe ordinaire du roy. – [Ca. 1:500000]. – A Paris : chez H. Iailot joignant les grands Augustins aux deux globes ; [Amsterdam] : [J. Covens et C. Mortier], [zwischen 1721 und 1778]. – 1 Karte auf 2 Blättern : Kupferdruck ; 52 x 87 cm
Titel- und Massstabskartusche unten links. Titelvariante oben: "Le marquisat ... : divisé en ses principales marches sçavoir Vieille, Moyenne, et Nouvelle, ...". Koloriert. Handschriftlicher Vermerk auf der Kartenrückseite: "... nachgestochen von Covens Mortier"
Ryh 5402 : 9

11298 Le marquisat et eslectorat de Brandebourg; qui fait partie du cercle de la Haute Saxe : divisé en ses principales marches sçavoir Vieille, Moyenne, et Nouvelle; les quartiers de Sternberg, Vckermarck, et le comté de Rappin : avec privilège / par le Sr. Sanson, geographe ordinaire du roy ; Cordier sculpsit. – [Ca. 1:620000]. – A Paris : chez le Sr. Iailot geographe ordinaire du roy joignant les grands Augustins aux deux globes, 1760. – 1 Karte : Kupferdruck ; 45 x 63 cm
Koloriert **Ryh 5402 : 11**

11299 Le marquisat et eslectorat de Brandebourg; qui fait partie du cercle de la Haute Saxe : divisé en ses principales marches sçavoir Vieille, Moyenne, et Nouvelle; les quartiers de Sternberg, Vckermarck, et le comté de Rappin : avec privilège du roi / par le Sr. Jaillot, géographe ordinaire du roy ; Cordier, sculpsit. – [Ca. 1:620000]. – A Paris : chez Dezauche géographe successeur des S.rs Delisle et Phil. Buache premiers géographes du roi rue des Noyers, [nach 1781]. – 1 Karte : Kupferdruck ; 44 x 64 cm
Titel- und Massstabskartusche unten links. Koloriert **Ryh 5402 : 12**

11300 Land-Charte des Chur-Fürstenthums Brandenburg = Nova electoratus Brandenburgici tabula / edita per I. P. Fr. von Gundling ; G. P. Busch sculpsit. – [Ca. 1:540000]. – Amsterdam : bey Johannes Covens und

Cornelius Mortier, [zwischen 1721 und 1778]. – 1 Karte : Kupferdruck ; 46 x 59 cm
Titel- und Massstabskartusche unten links, lateinischer Titel oben, Legende unten rechts. Koloriert **Ryh 5402 : 14**

11301 Nova electoratus et marchionatus Brandenburgici tabula = Carte nouvelle de l'electorat et marquisat de Brandebourg : divise en ses principales marches et parties = Charte des Chur-Furstenthums Brandenburg / nuper edita ab I. P. Fr. Gvndlingio nunc vero aucta et emendata a Rein. et Ios. Ottens geogr. – [Ca. 1:530000]. – [Amsterdam] : [R. et J. Ottens], [zwischen 1725 und 1750]. – 1 Karte : Kupferdruck ; 47 x 58 cm
Nebenkarte unten links: "Nouvelles plans et environs du Berlin et du Spandou" (13 x 20 cm). Koloriert **Ryh 5402 : 15**

11302 Electoratus sive marchia Brandenburgensis, : cum gratia et priv. S. R. I. vicariat[us] in part. Rheni, Sjev. et jur. Franco. / juxta novissimam delineationem in mappa geographica, accuratæ æri incisa opera et sumptibus Matthæi Seutteri, s. cæs. et reg. cath. maj. geogr. – [Ca. 1:490000]. – August. Vind. [Augsburg] : [M. Seutter], [zwischen 1740 und 1760]. – 1 Karte : Kupferdruck ; 48 x 54 cm
Titel- und Massstabskartusche unten links, Legende unten rechts. Koloriert **Ryh 5402 : 16**

11303 Mappa geographica exhibens electoratum Brandenburgensem, sive Marchiam Veterem, Mediam, et Novam, nec non Marchiam Vkeram, / summa diligentia et juxta hodiernam delineationem æri incisa cura et sumptibus Tobiaë Conradi Lotter, calcogr. ; Matth. Albrecht Lotter, sculps ; [Titelkartusche:] A. Scheller fecit. – [Ca. 1:540000]. – Aug. Vind. [Augsburg] : [Tobias Konrad Lotter], 1758. – 1 Karte : Kupferdruck ; 49 x 57 cm
Koloriert **Ryh 5402 : 17**

11304 Marquisat et electorat de Brandbourg / [Titelkartusche:] Martinet inv. – [Ca. 1:540000]. – A Paris : chez le Sr. le Rouge rue des grands Augustins, 1757. – 1 Karte : Kupferdruck ; 46 x 59 cm
Titel oben, Erläuterungskartusche unten links. Koloriert **Ryh 5402 : 18**

11305 Le marquisat et electorat de Brandebourg. – [Ca. 1:1700000]. – A Paris : chez Crepy, [zwischen 1730 und 1790]. – 1 Karte : Kupferdruck ; 19 x 26 cm
Titelkartusche unten links. Numerierungen oben rechts ("63.") und unten rechts ("no. XVI."). Koloriert **Ryh 5402 : 21**

11306 Carte de l'electorat de Brandebourg : présentée très humblement à Son Altesse Rojale Monsgr. le Prince Frédéric Guillaume, prince de Prusse [et] marggrave de Brandebourg : avec privilège de Sa Maj. imperiale / par François Louis Gussefeld ; Séb. Dorn sculps. – [Ca. 1:600000]. – [Nürnberg] : publiée par les Heretiers d'Homann, 1773. – 1 Karte : Kupferdruck ; 43 x 58 cm
Titelvariante oben: "Nouvelle carte géographique du marggraviat de Brandebourg : divisée en ses provinces savoir la Vieille-Marche, ...". Nullmeridian: Ferro. Koloriert **Ryh 5402 : 23**

11307 Carte de l'electorat de Brandebourg : présentée très humblement à Son Altesse Rojale Monsgr. le Prince Frédéric Guillaume, prince de Prusse [et] marggrave de Brandebourg : avec privilège de Sa Maj. imperiale / par François Louis Gussefeld ; Séb. Dorn sculps. – [Ca. 1:600000]. – [Nürnberg] : publiée par les Heretiers d'Homann, 1773. – 1 Karte : Kupferdruck ; 44 x 59 cm
Titelvariante oben: "Nouvelle carte géographique du marggraviat de Brandebourg : divisée en ses provinces savoir la Vieille-Marche, ...". Nullmeridian: Ferro. Koloriert. Handschriftlicher Vermerk auf der Rückseite: "Brandenburg von Gússefeld corrigiert" **Ryh 5402 : 24**

11308 Das Kurfürstenthum Brandenburg. – [Ca. 1:1200000]. – [Wien] : [F. J. J. von Reilly], [zwischen 1789 und 1806]. – 1 Karte : Kupferdruck ; 23 x 32 cm. – (Schauplatz der fünf Theile der Welt ; No. 339)
Titelkartusche unten links, Massstabsleiste oben links. Numerierung innerhalb der Titelkartusche: "Nro. 339". Ursprungswerk: "Schauplatz der fünf Theile der Welt" von Franz Johann Joseph von Reilly (Wien, 1789–1806). Koloriert **Ryh 5402 : 25**

11309 Karte von der Mark Brandenburg / nach den besten Specialkarten neu entworfen und herausgegeben im Jahre 1798 von der K. K. privileg. Schneider und Weigelschen Kunst und Buchhandlung. – [Ca. 1:520000]. – [Nürnberg] : [A. G. Schneider und Weigelsche Kunst- und Buchhandlung], 1798. – 1 Karte : Kupferdruck ; 49 x 76 cm
Titel und Legende unten links. Titelvariante oben: "Special-Charte des ober sächsischen Kreises, nördl. Theil, nach neuen handschriftl. Zeichnungen, der ber: Geogr. v. Oesfeld u: Sotzmann in Berlin entworfen u: nach astron. Bestimmungen herausgegeben". Numerierung (?) oben links: "B.". Koloriert **Ryh 5402 : 26**

10.11.3 Brandenburg • Brandenburg

11310 Brandenburg electoratus : die vier Marken der Kurmark. – [Versch. Orte], ca. 1650–ca. 1800. – 25 Kt. (in Sammelband) ; 56 cm
Systematische Gliederung nach Ryhiner: Kap. 10 (Germania), Sektion 11 (Vandalia vel Germania brandenburgica), Bd. 3 **Ryh 5403**

11311 Marchionatus Brandenburgici pars, quæ Marchia Vetus, vulgo Altemarck, dicitur. – [Ca. 1:290000]. – Amstelodami [Amsterdam] : ex officina I. Covens et C. Mortier, [zwischen 1721 und 1778]. – 1 Karte : Kupferdruck ; 37 x 49 cm
Titelkartusche oben rechts, weitere Kartusche (Wappen, Impressum) unten links. Koloriert **Ryh 5403 : 2**

11312 Marchia vetus, vulgo Alte Marck in march: Brandenburgico. – [Ca. 1:410000]. – Amstelodami [Amsterdam] : apud Ioannem Ianssonium, [um 1680]. – 1 Karte : Kupferdruck ; 38 x 49 cm. – (Joannis Janssonii novus atlas)
Widmungskartusche unten links ("Christiano Moll ..."), Titel- und Massstabskartusche unten rechts. Osten oben. Ursprungswerk: "Joannis Janssonii novus atlas", Bd. 1 (Amsterdam, um 1680). Koloriert. Auf Papier aufgeklebt **Ryh 5403 : 4**

11313 Marchia vetus, vulgo Alte Marck in march: Brandenburgico : cum priv. – [Ca. 1:410000]. – Prostant Amstelædami [Amsterdam] : apud Petrum Schenk et Gerardum Valk, [nach 1686]. – 1 Karte : Kupferdruck ; 38 x 49 cm

Kartusche unten links, Titel- und Massstabskartusche unten rechts. Osten oben. Koloriert **Ryh 5403 : 5**

11314 Generalcharte von der Altemarck / entworfen und mit Genehmigung der königl. Academie der Wissenschaften zu Berlin herausgegeben von D. F. Sotzmann ; gest: von Frentzel. – [Ca. 1:250000]. – Zu Berlin : zu finden bey J. A. Kunz Acad. Buchhändler, 1788. – 1 Karte : Kupferdruck ; 43 x 47 cm

Numerierungen oben links ("1.te Section") und oben rechts ("2.te Section"). Koloriert **Ryh 5403 : 8**

11315 Der Altmark oder des westlichen Theiles von Brandenburg Arneburgischer, Seehausenscher Arendseeischer und Stendalischer Kreis : mit dem nördlichen Theile des Salzwedelschen Kreises. – [Ca. 1:320000]. – [Wien] : [F. J. J. von Reilly], [zwischen 1789 und 1806]. – 1 Karte : Kupferdruck ; 21 x 27 cm. – (Schauplatz der fünf Theile der Welt ; No. 346)

Titelkartusche unten links, Massstabsleiste oben links. Numerierung innerhalb der Titelkartusche: "Nro. 346.". Ursprungswerk: "Schauplatz der fünf Theile der Welt" von Franz Johann Joseph von Reilly (Wien, 1789–1806). Koloriert **Ryh 5403 : 9**

11316 Der Altmark oder des westlichen Theiles von Brandenburg Tangermündischer Kreis : mit dem südlichen Theile des Salzwedelschen Kreises. – [Ca. 1:310000]. – [Wien] : [F. J. J. von Reilly], [zwischen 1789 und 1806]. – 1 Karte : Kupferdruck ; 21 x 27 cm. – (Schauplatz der fünf Theile der Welt ; No. 347)

Titelkartusche unten rechts, Massstabsleiste unten links. Numerierung innerhalb der Titelkartusche: "Nro. 347.". Ursprungswerk: "Schauplatz der fünf Theile der Welt" von Franz Johann Joseph von Reilly (Wien, 1789–1806). Koloriert **Ryh 5403 : 10**

11317 Marchionatvs Brandenburgici partes duæ, Ruppini comitatus [et] Prigniti regiuncula / auth. Olao Iohannis Gotho, Gustavo Magno cosm. – [Ca. 1:330000]. – Amsteloda[mi] [Amsterdam] : ex officina Ioannem Còvens et Cornelium Mortier, [zwischen 1721 und 1778]. – 1 Karte : Kupferdruck ; 37 x 51 cm

Titelkartusche unten links, Massstabskartusche oben Mitte, weitere Kartuschen oben links (leeres Wappen) und oben rechts (Impressum). Koloriert **Ryh 5403 : 18**

11318 Charte von der Prignitz : mit röm. kayserl. allergnäd. Freyheit / neu entworfen im Jahr 1795 von F. L. Güssefeld. – [Ca. 1:230000]. – Nürnberg : bey den Homann. Erben, 1795. – 1 Karte : Kupferdruck ; 39 x 55 cm

Nullmeridian: Ferro. Koloriert **Ryh 5403 : 20**

11319 Der nordwestliche Theil von Brandenburg, nemlich die Prignitz oder Vormark. – [Ca. 1:330000]. – [Wien] : [F. J. J. von Reilly], [zwischen 1789 und 1806]. –

1 Karte : Kupferdruck ; 22 x 29 cm. – (Schauplatz der fünf Theile der Welt ; No. 348)

Nebenkarte unten links (5 x 6 cm). Titelkartusche unten rechts, Massstabsleiste oben rechts. Numerierung innerhalb der Titelkartusche: "Nro. 348.". Ursprungswerk: "Schauplatz der fünf Theile der Welt" von Franz Johann Joseph von Reilly (Wien, 1789–1806). Koloriert **Ryh 5403 : 21**

11320 March. Brandenburgici pars, quæ Marchia Media vulgo Mittelmarck audit / per F. de Wit. – [Ca. 1:400000]. – Amstelædami [Amsterdam] : excudit I. Còvens et C. Mortier, [zwischen 1721 und 1778]. – 1 Karte : Kupferdruck ; 37 x 41 cm

Titelkartusche unten rechts, Massstabskartusche unten links, Wappenkartusche (leer) oben rechts. Koloriert **Ryh 5403 : 27**

11321 Marchia media; vulgo Mittel Marck in march: Brandenb.: – [Ca. 1:510000]. – [Amsterdam] : [Joannes Janssonius], [um 1680]. – 1 Karte : Kupferdruck ; 39 x 50 cm. – (Joannis Janssonii novus atlas)

Titelkartusche unten links, Massstabskartusche unten rechts, weitere Kartusche (leer) oben rechts. Osten oben. Ursprungswerk: "Joannis Janssonii novus atlas", Bd. 1 (Amsterdam, um 1680). Koloriert. Auf Papier aufgeklebt **Ryh 5403 : 30**

11322 Marchia media; vulgo Mittel Marck in march: Brandenb.: c. priv. – [Ca. 1:520000]. – Prostant Amstelaedami [Amsterdam] : apud Petrum Schenk et Gerardum Valk, [nach 1686]. – 1 Karte : Kupferdruck ; 38 x 49 cm

Titelkartusche unten links, Massstabskartusche unten rechts, weitere Kartusche (leer) oben rechts. Osten oben. Koloriert **Ryh 5403 : 31**

11323 Charte von der Mittelmark : mit kayserl. allergn. Freyheit = La Moyenne-Marche / dem Herrn Dr. A. F. Büsching königl. preus. Ob. Consistorial Rathe zugeeignet von F. L. Güssefeld ; I. M. Schmidt sc. – [Ca. 1:350000]. – Nürnberg : bey denen Homännischen Erben, 1783. – 1 Karte : Kupferdruck ; 55 x 46 cm

Nullmeridian: Ferro. Koloriert **Ryh 5403 : 32**

11324 Special Karte von der Mittelmark : mit Genehmigung der Königl. Academie der Wissenschaften zu Berlin herausgegeben / gestochen von Carl Jäck Berlin 1791 ; D. F. Sotzmann delin: 1790. – [Ca. 1:310000]. – [Berlin] : [s.n.], im Jahr 1791. – 1 Karte : Kupferdruck ; 51 x 60 cm

Tabelle und Legende unten links. Koloriert **Ryh 5403 : 33**

11325 Der Mittelmark oder des südlichen Theiles von Brandenburg Ober Barnimscher, Nieder Barnimscher und Lebusischer Kreis. – [Ca. 1:320000]. – [Wien] : [F. J. J. von Reilly], [zwischen 1789 und 1806]. – 1 Karte : Kupferdruck ; 24 x 33 cm. – (Schauplatz der fünf Theile der Welt ; No. 340)

Nebenkarte oben rechts (7 x 10 cm). Titelkartusche unten links, Massstabsleiste oben Mitte. Numerierung innerhalb der Titelkartusche: "Nro. 340.". Ursprungswerk: "Schauplatz der fünf Theile der Welt" von Franz Johann Joseph von Reilly (Wien, 1789–1806). Koloriert **Ryh 5403 : 34**

11326 Der Mittelmark oder des südlichen Theiles von Brandenburg Teltowscher Beeskowscher und

Storkowscher Kreis. – [Ca. 1:320000]. – [Wien] : [F. J. J. von Reilly], [zwischen 1789 und 1806]. – 1 Karte : Kupferdruck ; 22 x 29 cm. – (Schauplatz der fünf Theile der Welt ; No. 341)

Nebenkarte unten links (4 x 8 cm). Titeltartusche oben rechts, Massstabsleiste unten Mitte. Numerierung innerhalb der Titeltartusche: "Nro. 341.". Ursprungswerk: "Schauplatz der fünf Theile der Welt" von Franz Johann Joseph von Reilly (Wien, 1789–1806). Koloriert
Ryh 5403 : 35

11327 Der Mittelmark oder des südlichen Theiles von Brandenburg Zauchischer und Luckenwaldischer Kreis. – [Ca. 1:320000]. – [Wien] : [F. J. J. von Reilly], [zwischen 1789 und 1806]. – 1 Karte : Kupferdruck ; 21 x 25 cm. – (Schauplatz der fünf Theile der Welt ; No. 342)

Nebenkarte unten links (5 x 5 cm). Titeltartusche oben rechts, Massstabsleiste unten links. Numerierung innerhalb der Titeltartusche: "Nro. 342.". Ursprungswerk: "Schauplatz der fünf Theile der Welt" von Franz Johann Joseph von Reilly (Wien, 1789–1806). Koloriert
Ryh 5403 : 36

11328 Der Mittelmark oder des südlichen Theiles von Brandenburg Havelländischer Kreis. – [Ca. 1:310000]. – [Wien] : [F. J. J. von Reilly], [zwischen 1789 und 1806]. – 1 Karte : Kupferdruck ; 20 x 26 cm. – (Schauplatz der fünf Theile der Welt ; No. 343)

Titeltartusche oben rechts, Massstabsleiste unten links. Numerierung innerhalb der Titeltartusche: "Nro. 343.". Ursprungswerk: "Schauplatz der fünf Theile der Welt" von Franz Johann Joseph von Reilly (Wien, 1789–1806). Koloriert
Ryh 5403 : 37

11329 Der Mittelmark oder des südlichen Theiles von Brandenburg Ruppinscher Glien= und Löwenbergischer Kreis. – [Ca. 1:320000]. – [Wien] : [F. J. J. von Reilly], [zwischen 1789 und 1806]. – 1 Karte : Kupferdruck ; 22 x 26 cm. – (Schauplatz der fünf Theile der Welt ; No. 344)

Titeltartusche oben links, Massstabsleiste unten links. Numerierung innerhalb der Titeltartusche: "Nro. 344.". Ursprungswerk: "Schauplatz der fünf Theile der Welt" von Franz Johann Joseph von Reilly (Wien, 1789–1806). Koloriert
Ryh 5403 : 38

11330 Charte von der Ucker Mark : mit römisch kayslerl. allergnäd. Freyheit / entworfen von F. L. Güssefeld ; herausgegeben von den Homann. Erben. – [Ca.

1:230000]. – In Nürnberg : Homann. Erben, 1792. – 1 Karte : Kupferdruck ; 41 x 51 cm
Nullmeridian: Ferro. Koloriert
Ryh 5403 : 51

11331 Der nördliche Theil von Brandenburg oder die Uckermark. – [Ca. 1:300000]. – [Wien] : [F. J. J. von Reilly], [zwischen 1789 und 1806]. – 1 Karte : Kupferdruck ; 22 x 29 cm. – (Schauplatz der fünf Theile der Welt ; No. 349)

Nebenkarte oben links (5 x 8 cm). Titeltartusche unten links, Massstabsleiste unten Mitte. Numerierung innerhalb der Titeltartusche: "Nro. 349.". Ursprungswerk: "Schauplatz der fünf Theile der Welt" von Franz Johann Joseph von Reilly (Wien, 1789–1806). Koloriert
Ryh 5403 : 52

11332 Die Altemark mit ihren VI Kreisen. – [Ca. 1:500000]. – [Hamburg] : [Carl Ernst Bohn], [1793]. –

1 Karte : Kupferdruck ; 17 x 17 cm. – (Atlas von den Königlich-Preussischen Staaten ; 5)

Titel und Massstabsleiste unten rechts, Legende oben rechts. Numerierung oben rechts: "V.". Ursprungswerk: "Atlas von den Königlich-Preussischen Staaten" von D. F. Sotzmann (Hamburg : Carl Ernst Bohn, 1793). Koloriert. Auf Papier aufgeklebt

Ryh 5403 : 59 A

11333 Die Prignitz mit ihren VIII. Kreisen. – [Ca. 1:480000]. – [Hamburg] : [Carl Ernst Bohn], [1793]. – 1 Karte : Kupferdruck ; 15 x 21 cm. – (Atlas von den Königlich-Preussischen Staaten ; 6)

Titel, Legende und Massstabsleiste unten links. Numerierung oben rechts: "No. VI.". Ursprungswerk: "Atlas von den Königlich-Preussischen Staaten" von D. F. Sotzmann (Hamburg : Carl Ernst Bohn, 1793). Koloriert. Auf Papier aufgeklebt

Ryh 5403 : 59 B

11334 Die Mittelmark Brandenburg mit ihren X. Creisen / nach der Sotzmannschen Special-Karte

reduciret. – [Ca. 1:930000]. – [Hamburg] : [Carl Ernst Bohn], [1793]. – 1 Karte : Kupferdruck ; 17 x 19 cm. – (Atlas von den Königlich-Preussischen Staaten ; 7)

Titel und Legende oben rechts, Massstabsleiste und Legende unten links. Numerierung oben rechts: "No VII.". Ursprungswerk: "Atlas von den Königlich-Preussischen Staaten" von D. F. Sotzmann (Hamburg : Carl Ernst Bohn, 1793). Koloriert. Auf Papier aufgeklebt

Ryh 5403 : 59 C

11335 Die Uckermark mit ihren II Kreisen. – [Ca. 1:550000]. – [Hamburg] : [Carl Ernst Bohn], [1793]. – 1 Karte : Kupferdruck ; 19 x 16 cm. – (Atlas von den Königlich-Preussischen Staaten ; 8)

Titel und Legende oben links, Massstabsleiste oben rechts. Numerierung oben rechts: "No VIII.". Ursprungswerk: "Atlas von den Königlich-Preussischen Staaten" von D. F. Sotzmann (Hamburg : Carl Ernst Bohn, 1793). Koloriert. Auf Papier aufgeklebt

Ryh 5403 : 59 D

10.11.4 Brandenburg • Brandenburg

11336 Brandenburg electoratus : die Neumark und besondere Gegenden. – [Versch. Orte], ca. 1630–ca. 1800. – 20 Kt. (in Sammelband) ; 54 cm

Systematische Gliederung nach Ryhiner: Kap. 10 (Germania), Sektion 11 (Vandalia vel Germania brandenburgica), Bd. 4

Ryh 5404

11337 Marchionatus Brandenburgici partes duæ, Nova Marchia et Uckerana / auctore Olao Joannis Gotho Gustavi magni cosmographo. – [Ca. 1:430000]. – Amstelodami [Amsterdam] : ex officina J. Covens et C.

Mortier, [zwischen 1721 und 1778]. – 1 Karte : Kupferdruck ; 37 x 50 cm

Titeltartusche oben Mitte, Massstabskartusche oben links, weitere Kartuschen oben links (Impressum) und oben rechts (leer). Koloriert
Ryh 5404 : 2

11338 Marchia Nova; vulgo New Marck in march: Brandenburg:. – [Ca. 1:470000]. – [Amsterdam] :

[Joannes Janssonius], [um 1680]. – 1 Karte : Kupferdruck ; 38 x 50 cm. – (Joannis Janssonii novus atlas)

Titeltartusche unten links, Massstabskartusche unten rechts. Osten oben. Ursprungswerk: "Joannis Janssonii novus atlas", Bd. 1

(Amsterdam, um 1680). Koloriert. Auf Papier aufgeklebt

Ryh 5404 : 4

11339 Marchia Nova; vulgo New Marck in march: Brandenburg: : c. priv. – [Ca. 1:470000]. – Prostant Amstelaedami [Amsterdam] : apud Petrum Schenk et Gerardum Valk, [nach 1686]. – 1 Karte : Kupferdruck ; 38 x 49 cm

Titelkartusche unten links, Massstabskartusche unten rechts. Osten oben. Koloriert

Ryh 5404 : 5

11340 Charte von der Neumark / neu entworfen und nach ihren Kreisen abgetheilt von F. L. Güssefeld. – [Ca. 1:440000]. – Nürnberg : zu finden bey Weigel und Schneider, 1789. – 1 Karte : Kupferdruck ; 55 x 45 cm Koloriert

Ryh 5404 : 6

11341 Die Neumark mit ihren XI Kreisen. – [Ca. 1:940000]. – [Hamburg] : [Carl Ernst Bohn], [1793]. – 1 Karte auf 2 Blättern : Kupferdruck ; 30 x 22 cm. – (Atlas von den Königlich-Preussischen Staaten ; 9)

Titel, Legende und Massstabsleiste oben links. Numerierung oben rechts: "No. IX. A.". Ursprungswerk: "Atlas von den Königlich-Preussischen Staaten" von D. F. Sotzmann (Hamburg : Carl Ernst Bohn, 1793). Koloriert

Ryh 5404 : 7

11342 Charte von der Neumark die ursprünglichen Kreise derselben vorstellend / nach den bewährtesten Hilfsmitteln entworfen von F. L. Güssefeld. – [Ca. 1:320000]. – Nürnberg : bey den Hom: Erben, 1796. – 1 Karte : Kupferdruck ; 45 x 54 cm

Nullmeridian: Ferro. Koloriert

Ryh 5404 : 8

11343 Der Neumark oder des östlichen Theiles von Brandenburg Schiefelbeinscher Dramburgscher und Arenswaldischer Kreis. – [Ca. 1:320000]. – [Wien] : [F. J. J. von Reilly], [zwischen 1789 und 1806]. – 1 Karte : Kupferdruck ; 22 x 26 cm. – (Schauplatz der fünf Theile der Welt ; No. 350)

Nebenkarten oben links (8 x 5 cm) und oben rechts (3 x 3 cm). Titelkartusche und Massstabsleiste unten rechts. Numerierung innerhalb der Titelkartusche: "Nro. 350.". Ursprungswerk: "Schauplatz der fünf Theile der Welt" von Franz Johann Joseph von Reilly (Wien, 1789–1806). Koloriert

Ryh 5404 : 9

11344 Der Neumark oder des östlichen Theiles von Brandenburg Soldinscher, Königsbergischer, Landsbergischer und Friedbergischer Kreis. – [Ca. 1:320000]. – [Wien] : [F. J. J. von Reilly], [zwischen 1789 und 1806]. – 1 Karte : Kupferdruck ; 24 x 35 cm. – (Schauplatz der fünf Theile der Welt ; No. 351)

Nebenkarte oben rechts (8 x 8 cm). Titelkartusche unten links, Massstabsleiste unten Mitte. Numerierung innerhalb der Titelkartusche: "Nro. 351.". Ursprungswerk: "Schauplatz der fünf Theile der Welt" von Franz Johann Joseph von Reilly (Wien, 1789–1806). Koloriert

Ryh 5404 : 10

11345 Der Neumark oder des östlichen Theiles von Brandenburg Sternbergischer, Crossenscher Kottbusser und Zillichauscher Kreis. – [Ca. 1:330000]. – [Wien] : [F. J. J. von Reilly], [zwischen 1789 und 1806]. – 1 Karte : Kupferdruck ; 24 x 33 cm. – (Schauplatz der fünf Theile der Welt ; No. 352)

Nebenkarten oben rechts (8 x 8 cm) und unten links (9 x 8 cm).

Titelkartusche und Massstabsleiste oben links. Numerierung innerhalb der Titelkartusche: "Nro. 352.". Ursprungswerk: "Schauplatz der fünf Theile der Welt" von Franz Johann Joseph von Reilly (Wien, 1789–1806). Koloriert

Ryh 5404 : 11

11346 Der Dramburgsche Creis / entworfen von D. F. Sotzmann G. Kr. Sec. u. Geogr. d. Kön. Acad. d. Wiss. zu Berlin ; I. W. Schleue[n] sc. – [Ca. 1:300000]. – Berlin : [s.n.], im Jahre 1791. – 1 Karte : Kupferdruck ; 18 x 25 cm Tabelle unten links, Legende unten rechts. Koloriert. Auf Papier aufgeklebt

Ryh 5404 : 12 A

11347 Der Schiefelbeinsche Creis / entworfen von D. F. Sotzmann G. Kr. Sec. u. Geogr. d. Kön. Acad. d. Wissens. zu Berlin ; J. W. Schleuen sc. – [Ca. 1:300000]. – Berlin : [s.n.], im Jahre 1790. – 1 Karte : Kupferdruck ; 17 x 20 cm Tabelle und Legende unten rechts. Koloriert. Auf Papier aufgeklebt

Ryh 5404 : 12 B

11348 Der Arenswaldische Creis / entworfen von D. F. Sotzmann mit Genehmigung der Königl. Academie der Wissenschaften zu Berlin ; gestochen von C. C. Glassbach sen. – [Ca. 1:300000]. – Berlin : [s.n.], herausgegeben im Jahre 1792. – 1 Karte : Kupferdruck ; 19 x 24 cm Legende Mitte links. Koloriert. Auf Papier aufgeklebt

Ryh 5404 : 12 C

11349 Le cercle de Glien et de Læwenberg dans la Marche-Moyenne de Brandebourg / dessiné par C. L. Oesfeld ; gravé par F. G. Berger. – [Ca. 1:300000]. – [Berlin] : [s.n.], 1783. – 1 Karte : Kupferdruck ; 18 x 12 cm

Titel, Legende und Massstabsleiste oben links. Erschien 1783 als Beilage zum Akademie-Kalender in Berlin. Koloriert. Auf Papier aufgeklebt

Ryh 5404 : 12 D

11350 Charte über die der Neumark einverleibten Kreise / nach den zuverlässigsten Hilfsmitteln entworfen von F. L. Güssefeld. – [Ca. 1:290000]. – Nürnberg : bey den Homannischen Erben, 1799. – 1 Karte : Kupferdruck ; 45 x 56 cm

Koloriert

Ryh 5404 : 13

11351 Plan von der so genannten Insel Potsdam nebst den umliegenden Gegenden : mit allerhöchster königlicher Verwilligung herausgegeben im Jahr 1774 / Schleuen sc. Berol. – [Berlin] : [s.n.], 1774. – 1 Plan : Kupferdruck ; 63 x 62 cm

Teilweise koloriert

Ryh 5404 : 21

11352 Gegend bey Berlin und Potsdam / angefertigt von C. L. Oesfeld ; G. W. Wolff sculps. Berol. – [Ca. 1:220000]. – [Berlin] : [s.n.], 1778. – 1 Karte : Kupferdruck ; 31 x 38 cm

Koloriert

Ryh 5404 : 22

11353 Gegend um Berlin / angefertigt von C. L. Oesfeld ; gestochen von Ludewig Schmidt zu Berlin. – Berlin und Stettin : bey Fr. Nicolai, 1786. – 1 Karte : Kupferdruck ; 35 x 45 cm

Ryh 5404 : 23

11354 Die Gegend um Berlin. – [Ca. 1:130000]. – [Wien] : [F. J. J. von Reilly], [zwischen 1789 und 1806]. – 1 Karte : Kupferdruck ; 23 x 30 cm. – (Schauplatz der fünf Theile der Welt ; No. 345)
Titelkartusche unten rechts, Massstabsleiste oben links.
Numerierung innerhalb der Titelkartusche: "Nro. 345."
Ursprungswerk: "Schauplatz der fünf Theile der Welt" von Franz Johann Joseph von Reilly (Wien, 1789–1806). Koloriert

Ryh 5404 : 24

11355 Reise Charte von Berlin über Potsdam nach Rekahne unweit Brandenburg / Oesfeld fecit ; Berger sculpsit. – [Ca. 1:120000]. – [Berlin] : [s.n.], [um 1780]. – 1 Karte : Kupferdruck ; 16 x 57 cm
Titel oben, Massstabsleiste unten Mitte. Koloriert

Ryh 5404 : 25 A

11356 Reise Charte von Berlin nach Schwedt / C. L. Oesfeld delin. ; B. Glassbach sc. Berol. – [Ca. 1:200000]. – [Berlin] : [s.n.], 1781. – 1 Karte : Kupferdruck ; 9 x 40 cm
Nordwesten oben. Koloriert

Ryh 5404 : 25 B

10.11.5 Pommern • Pomerania

11357 Pomerania ducatus : Generalkarten. – [Versch. Orte], 1573–ca. 1790. – 25 Kt. (in Sammelband) ; 54 cm
Systematische Gliederung nach Ryhiner: Kap. 10 (Germania), Sektion 11 (Vandalia vel Germania brandenburgica), Bd. 5

Ryh 5405

11358 Pomeraniae, Wandaliæ regionis, typ. – [Ca. 1:300000]. – [Antwerpen] : [s.n.], [erschienen 1573]. – 1 Karte : Kupferdruck ; 15 x 49 cm. – (Theatrum oder Schawplatz des Erdbodems ; [44 A, 1])
Titelkartusche unten links, Massstabsleiste unten Mitte. Deutscher Text auf der Kartenrückseite ("Leifflandt."). Ursprünglich mit "Ducatus Oswieczensis ..." und "Livoniae nova descriptio" zusammen auf 1 Blatt. Ursprungswerk: "Theatrum oder Schawplatz des Erdbodems" von Abraham Ortelius (Antwerpen, 1573). Koloriert

Ryh 5405 : 1 A

11359 Pomeraniae, Wandaliæ regionis, typ. – [Ca. 1:300000]. – [Antwerpen] : [s.n.], [erschienen 1579]. – 1 Karte : Kupferdruck ; 15 x 49 cm. – (Theatrum orbis terrarum)
Titelkartusche unten links, Massstabsleiste unten Mitte. Lateinischer Text auf der Kartenrückseite ("Livonia."). Ursprünglich mit "Ducatus Oswieczensis ..." und "Livoniae nova descriptio" zusammen auf 1 Blatt. Ursprungswerk: "Theatrum orbis terrarum" von Abraham Ortelius (Antwerpen : Plantijn, 1579). Koloriert

Ryh 5405 : 1 B

11360 Nova illustrissimi principatus Pomeraniæ descriptio : cum adjunctâ principum genealogiâ et principum veris et potiorum urbium imaginibus et nobilium insignibus / E. Lubin ; Nicola[us] Geilkerckius sculpsit ; [hrsg. von Johann Jakob Weitbrecht]. – [Ca. 1:240000]. – [Hamburg] : [s.n.], [1758]. – 1 Karte auf 12 Blättern : Kupferdruck ; 98 x 182 cm, Bildgrösse 125 x 216 cm
Rahmen mit Stadtansichten, Plänen und Wappen, Stammbäume oben links und oben Mitte, Porträts unten rechts, Erläuterungen unten links und unten rechts. Unveränderter Neudruck der

Pommernkarte von Eilhard Lubin aus dem Jahre 1618. Kartenfeld koloriert

Ryh 5405 : 2–7

[1758]. – 2 Blätter ; 45 x 112 cm. **Ryh 5405 : 2**
[1758]. – 2 Blätter ; 46 x 112 cm. **Ryh 5405 : 3**
[1758]. – 2 Blätter ; 46 x 112 cm. **Ryh 5405 : 4**
[1758]. – 2 Blätter ; 46 x 112 cm. **Ryh 5405 : 5**
[1758]. – 2 Blätter ; 46 x 113 cm. **Ryh 5405 : 6**
[1758]. – 2 Blätter ; 46 x 112 cm. **Ryh 5405 : 7**

11361 Ducatus Pomeraniae citerioris et ulterioris principatibus, comitatibus urbibus suis definitae nova et ampla descriptio geographica / aere expressa a Alb. Carolo Seuttero geogr. caesar. – [Ca. 1:250000]. – Aug. Vind. [Augsburg] : [A. C. Seutter], [ca. 1760]. – 1 Karte auf 6 Blättern : Kupferdruck ; 94 x 165 cm
Distanzentabelle ("Meilen Zeiger der berühmtesten Stædte des Herzogthums Pomern") unten links, Titelkartusche unten rechts. Koloriert

Ryh 5405 : 8–13

[Ca. 1760]. – 1 Blatt ; 53 x 60 cm. **Ryh 5405 : 8**
[Ca. 1760]. – 1 Blatt ; 52 x 60 cm. **Ryh 5405 : 9**
[Ca. 1760]. – 1 Blatt ; 52 x 61 cm. **Ryh 5405 : 10**
[Ca. 1760]. – 1 Blatt ; 52 x 60 cm. **Ryh 5405 : 11**
[Ca. 1760]. – 1 Blatt ; 51 x 59 cm. **Ryh 5405 : 12**
[Ca. 1760]. – 1 Blatt ; 51 x 60 cm. **Ryh 5405 : 13**

11362 Ducatus Pomeraniae citerioris et ulterioris principatibus, comitatibus urbibus suis definitae nova et ampla descriptio geographica / aere expressa a Tob. Conrado Lottero geographo. – [Ca. 1:250000]. – Aug. Vind. [Augsburg] : [Tobias Konrad Lotter], [zwischen 1760 und 1780]. – 1 Karte auf 6 Blättern : Kupferdruck ; 114 x 165 cm
Distanzentabelle ("Meilen Zeiger der berühmtesten Stædte des Herzogthums Pomern") unten links, Titelkartusche unten rechts. Koloriert

Ryh 5405 : 14–19

[Zwischen 1760 und 1780]. – 1 Blatt ; 51 x 59 cm. **Ryh 5405 : 14**
[Zwischen 1760 und 1780]. – 1 Blatt ; 51 x 59 cm. **Ryh 5405 : 15**
[Zwischen 1760 und 1780]. – 1 Blatt ; 52 x 60 cm. **Ryh 5405 : 16**
[Zwischen 1760 und 1780]. – 1 Blatt ; 51 x 59 cm. **Ryh 5405 : 17**
[Zwischen 1760 und 1780]. – 1 Blatt ; 51 x 60 cm. **Ryh 5405 : 18**
[Zwischen 1760 und 1780]. – 1 Blatt ; 52 x 60 cm. **Ryh 5405 : 19**

11363 Pomeraniæ dvcatvs tabvla / auctore Eilhardo Lubino ; S. Rogiers sculpsit. – [Ca. 1:930000]. – Amstelodami [Amsterdam] : Guiljelm. Blæuw excudit, [1647]. – 1 Karte : Kupferdruck ; 36 x 47 cm. – (Novvs Atlas, das ist Weltbeschreibung. [Erster Teil])
Wappenkartusche oben Mitte, Massstabskartusche unten links, Titelkartusche unten rechts. Deutscher Text auf der Kartenrückseite ("Pommern."). Numerierungen (Rückseite): "4" (oben), "Teutschlandt" und "C" (unten). Ursprungswerk: 1. Teil des "Novus Atlas" hrsg. von Willem und Joan Blæu (Deutsche Ausgabe. – Amsterdam, 1647). Koloriert

Ryh 5405 : 20

11364 Pomerania. – [Ca. 1:900000]. – [Frankfurt a. M.] : [Matthäus Merian], [erstmal 1633]. – 1 Karte : Kupferdruck ; 20 x 26 cm. – (Theatrum Europaeum)
Titel oben Mitte. Ursprungswerk: "Theatrum Europaeum" hrsg. von M. Merian, bzw. seinen Erben, Band 2 (Frankfurt, erstmal 1633). Grenze koloriert

Ryh 5405 : 22

11365 Nova illvstrissimi dvcatvs Pomeraniæ tabvla / antea a viro cl. D. D. Eilhardo Lubino edita, nunc iterum

correcta per Frid. Palbitzke Pomer. L. L. studiosum. – [Ca. 1:930000]. – Amstelodami [Amsterdam] : apud Ioannem Ianssonium, [1633]. – 1 Karte : Kupferdruck ; 36 x 47 cm. – (Atlas ou representation du monde universel, et des parties d'icelui)

Porträt oben links: "Bvgislavs Ivnior XIV. Pomeraniæ Dvx".
Titelkartusche unten rechts, Massstabskartusche unten links,
Legendenkartusche oben rechts. Französischer Text auf der
Kartenrückseite ("Pomeran."). Seitennumerierung (Rückseite):
"497" und "500" (oben), "Kkkkkk 3" (unten). Ursprungswerk:
"Atlas ou representation du monde universel, et des parties d'icelui"
von G. Mercator und J. Hondius (Amsterdam : H. Hondius, 1633).
Koloriert **Ryh 5405 : 23**

11366 [Hertzogthumb Pommern.] Hertzog.thumb
Pommern = Duché de Pomeranie : divisé en ses princip.les
parties; qui sont les princip.té de Rugue, duchés de Stettin,
Pomeranie, Cassubie, et Wandalie; comté de Gutzkow,
baronies, ou seigneries de Wolgast, Barth, Louwenbourg,
et Butow : avecq privilege pour vingt ans / par le Sr.
Sanson d'Abbeuille geogr. ordinaire du roy. – [Ca.
1:850000]. – [Paris] : [N. Sanson?], 1654. – 1 Karte :
Kupferdruck ; 31 x 49 cm
Koloriert **Ryh 5405 : 27**

11367 Le duché de Pomeranie, divisé en ses principales
parties : avec privilege du roy, pour vingt ans / dressé sur
les memoires les plus nouveaux par le Sr. Sanson,
geographe ordinaire du roy ; [Kartuschenstecher:]
P. Brissart. – [Ca. 1:560000]. – A Paris : chez H. Iaillot
joignant les grands Augustins aux deux globes, 1676. –
1 Karte auf 2 Blättern : Kupferdruck ; 50 x 85 cm
Titelvariante oben: "Le duché de Pomeranie, compris sous le cercle
de la Haute Saxe, divisé suivant qu'il est presentement partagé entre
la couronne de Suede, et l'eslecteur de Brandebourg, ou sont les
duchés de Pomeranie, ...". Koloriert **Ryh 5405 : 28**

11368 Le duché de Pomeranie, divisé en ses principales
parties : avec privilege du roy pour vingt ans / dressé sur
les memoires les plus nouveaux par le Sr. Sanson,
geographe ordinaire du roy. – [Ca. 1:560000]. – A Paris :
chez H. Iaillot joignant les grands Augustins aux deux
globes, 1692. – 1 Karte auf 2 Blättern : Kupferdruck ; 50 x
85 cm
Titelvariante oben: "Le duché de Pomeranie, compris sous le cercle
de la Haute Saxe, divisé suivant qu'il est presentement partagé entre
la couronne de Suede, et l'eslecteur de Brandebourg, ou sont les
duchés de Pomeranie, ...". Koloriert **Ryh 5405 : 29**

11369 Le duché de Pomeranie, divisé en ses principales
parties : avec privilege / dressé sur les memoires les plus
nouveaux par le Sr. Sanson, geographe ordinaire du roy. –
[Ca. 1:560000]. – A Amsterdam : chez Jean Cövens et
Corneille Mortier, [zwischen 1721 und 1778]. –
1 Karte auf 2 Blättern : Kupferdruck ; 51 x 86 cm
Titelvariante oben: "Le duché de Pomeranie, compris sous le cercle
de la Haute Saxe, divisé suivant qu'il est presentement partagé entre
la couronne de Suede, et l'eslecteur de Brandebourg, ou sont les
duchés de Pomeranie, ...". Koloriert **Ryh 5405 : 30**

11370 Ducatus Pomeraniæ tabula generalis : in qua sunt
ducatus Pomeraniæ, Stettinensis, Cassubiæ, Vandalia et

Bardensis, principatus Rugiæ ac insulæ, comitatus
Guskoviensis, et dominia Louwenburgense Wolgastense et
Butoviense : cum gratia et privilegio potentiss. d. d.
ordinum hollandiæ et westfrisæ / per Fredericum de
Wit. – [Ca. 1:780000]. – Amstelodami [Amsterdam] : [F.
de Wit], [nach 1688]. – 1 Karte : Kupferdruck ; 48 x
56 cm

Titelkartusche oben Mitte, Massstabsleisten unten rechts. Koloriert
Ryh 5405 : 32

11371 Ducatus Pomeraniæ tabula generalis : in qua sunt
ducatus Pomeraniæ, Stettinensis, Cassubiæ, Vandalia et
Bardensis, principatus Rugiæ ac insulæ, comitatus
Guskoviensis, et dominia Louwenburgense Wolgastense et
Butoviense : cum privilegio potentiss. d. d. ordinum
hollandiæ et westfrisæ / per Fredericum de Wit. – [Ca.
1:780000]. – Amstelodami [Amsterdam] : ex officina I.
Cövens et C. Mortier, [zwischen 1721 und 1778]. –
1 Karte : Kupferdruck ; 48 x 56 cm

Titelkartusche oben Mitte, Massstabsleisten unten rechts. Koloriert
Ryh 5405 : 33

11372 Ducatus Pomeraniæ tabula generalis : in qua sunt
ducatus Pomeraniæ, Stettinensis, Cassubiæ, Vandalia et
Bardensis, principatus Rugiæ ac insulæ, comitatus
Guskoviensis, et dominia Louwenburgense Wolgastense et
Butoviense : cum privilegio / per Fredericum de Wit. –
[Ca. 1:740000]. – Amst[er]dam] : ex officina R. [et] I.
Ottens, [zwischen 1725 und 1750]. – 1 Karte :
Kupferdruck ; 47 x 54 cm

Titelkartusche oben Mitte, Massstabsleisten unten rechts. Koloriert
Ryh 5405 : 34

11373 [Pomerania ducatus tabula.] Serenissimo,
celsissimo ac invictissimo principi Frederico
Guilielmo, ... hanc Pomeraniæ ducatus tabulam d. d. d. :
cum privil: ordin: general: Belgii fœderati / Nicolaus
Visscher. – [Ca. 1:780000]. – [Amsterdam] : [N.
Visscher], [nach 1677]. – 1 Karte : Kupferdruck ; 45 x
55 cm
Widmungs- und Titelkartusche oben Mitte, Massstabskartusche
unten rechts. Koloriert. Auf Papier aufgeklebt **Ryh 5405 : 35**

11374 Carte géographique du duché de Pomeranie et
Mecklenbourg : avec privilege / mise en lumierre par N.
Visscher. – [Ca. 1:780000]. – [Amsterdam] : nunc apud
Petrum Schenk iunior, [nach 1715]. – 1 Karte :
Kupferdruck ; 45 x 55 cm
Titelkartusche oben Mitte, Massstabskartusche unten rechts.
Koloriert **Ryh 5405 : 37**

11375 Le duché de Pomeranie compris sous le cercle de
la Haute Saxe, divisé suivant qu'il est presentement
partagé entre la couronne de Suede et l'eslecteur de
Brandebourg, : ou sont les duchés de Pomeranie, de Stetin,
de Wolgast de Bardt, de Cassubie et de Vandalie la
principauté et isle de Rugen, le comté de Gutzkow, les
seigneuries de Louwenborch et de Butow : avec privilege /
par le Sr. Sanson, geographe ordinaire du roy ; Cordier
sculpsit. – [Ca. 1:670000]. – A Paris : chez le Sr. Iaillot

geographe ordinaire du roy joignant les grands Augustins aux 2. globes, 1760. – 1 Karte : Kupferdruck ; 45 x 63 cm
Koloriert **Ryh 5405 : 39**

11376 Le duché de Pomeranie compris sous le cercle de la Haute Saxe, divisé suivant qu'il est presentement partagé entre la couronne de Suede et l'eslecteur de Brandebourg, : ou sont les duchés de Pomeranie, de Stetin, de Wolgast de Bardt, de Cassubie et de Vandalie la principauté et isle de Rugen, le comté de Gutzkow, les seigneuries de Louwenborch et de Butow / par le Sr. Jaillot, geographe ordinaire du roy ; Cordier sculpsit. – [Ca. 1:670000]. – A Paris : chez le Sr. Dezauche géographe successeur de S.rs Delisle et Phil. Buache premiers géographes du roi rue des Noyers, [nach 1781]. – 1 Karte : Kupferdruck ; 45 x 63 cm
Titelkartusche oben rechts, Massstabskartusche oben links. Koloriert
Ryh 5405 : 40

11377 Ducatus Pomeraniæ tabula generalis : in qua sunt ducatus Pomeraniæ, Stettinensis, Cassubiæ, Vandalia et Bardensis, principatus Rugiæ ac insulæ, comitatus Guskoviensis, et domina Louwenburgense, Wolgastense et Butoviense : cum privil. reg: polon. / per P. Schenk jun: exc. – [Ca. 1:780000]. – Amstel. [Amsterdam] : [Pieter Schenk], [nach 1715]. – 1 Karte : Kupferdruck ; 48 x 57 cm
Titelkartusche oben Mitte, Massstabsleisten unten rechts. Koloriert
Ryh 5405 : 41

11378 Ducatus Pomeraniæ novissima tabula : in anteriorem et interiorem divisa, quatenus subsunt coronis Sueciæ et Borussia cum insertis et adjacentibus ditionibus / exhibitata a Ioh. Baptista Homann. – [Ca. 1:800000]. – Noribergæ [Nürnberg] : [Johann Baptist Homann], [zwischen 1702 und 1715]. – 1 Karte : Kupferdruck ; 47 x 55 cm
Titelkartusche oben Mitte, Massstabskartusche unten rechts. Koloriert. Auf Papier aufgeklebt
Ryh 5405 : 42

11379 Pomerania vtraque cum insertis vicinis[ue] ditionibus / curante Christoph: Weigelio ; Michael Kauffer sculp. – [Ca. 1:1200000]. – Norimb: [Nürnberg] : [Christoph Weigel], [nach 1710]. – 1 Karte : Kupferdruck ; 32 x 37 cm
Titelkartusche oben Mitte, Massstabsleisten unten rechts. Koloriert
Ryh 5405 : 43

11380 Ducatus Pomeraniæ : cum magna maris Balthici et provinciarum ad Nexarum parte / ad delineationem novissimam sculpsit et excudit Matthæus Seutter geograph. august. – [Ca. 1:1000000]. – [Augsburg] : [Matthäus Seutter], [zwischen 1710 und 1730]. – 1 Karte : Kupferdruck ; 48 x 55 cm
Titelkartusche oben rechts, Massstabskartusche unten rechts. Koloriert
Ryh 5405 : 45

11381 Duché de Pomeranie contenant les duchés de Stettin, de Wolgats, de Bardt, de Cassubie, de Vandalie, la principauté et isle de Rugen, le comté de Gutzkow le seigneuries de Louwenbroch et de Butow : avec priv. du

roy. – [Ca. 1:580000]. – A Paris : chez le Sr. le Rouge ingénieur géographe du roy rué des grands Augustins, 1757. – 1 Karte : Kupferdruck ; 48 x 67 cm
Koloriert **Ryh 5405 : 46**

11382 Tabula generalis totius Pomeraniæ tam suecicæ quam brandenburgicæ, : ad priorem ducatus Bardens: et comit. Gutzkoviensis, nec non adjacens insula Rugia, ad posteriorem ducatus Pomeraniæ proprie sic. dict. Stettinensis, Cassubiæ, Vandalia, et dominia Louwenburgense Wolgastense, Butoviense etc. pertinent / ad hodiernum usum diligenter exarata sumptibus Tob. Conr. Lotter geogr. ; Matthæus Albrecht Lotter, fil: sculps. – [Ca. 1:790000]. – Aug. Vind. [Augsburg] : [Tobias Konrad Lotter], 1759. – 1 Karte : Kupferdruck ; 47 x 56 cm
Koloriert **Ryh 5405 : 47**

10.11.6 Pommern • Pomerania

11383 Pomerania ducatus : Generalkarten. – [Versch. Orte], 1789–1793. – 6 Kt. (in Sammelband) ; 55 cm
Systematische Gliederung nach Ryhiner: Kap. 10 (Germania), Sektion 11 (Vandalia vel Germania brandenburgica), Bd. 6
Ryh 5406

11384 Karte des königl. preuss. Herzogthums Vor= und Hinter=Pommern / nach speciellen Vermessungen entworfen von D. Gilly, königl. preuss. geheimen Ober=Baurath ; in Kupfer ausgeführt im Jahre 1789 von D. F. Sotzmann k. pr. geh. kr. Sec. u. Geogr. der Acad. d. Wissens. zu Berlin. – [Ca. 1:170000]. – [Berlin] : [s.n.], 1789. – 1 Karte auf 6 Blättern : Kupferdruck ; 96 x 208 cm
Koloriert. Blätter mit Stempel der Königlichen Akademie der Wissenschaften Berlin
Ryh 5406 : 2–7
Sect. I. – 1789. – 1 Blatt ; 53 x 75 cm. **Ryh 5406 : 2**
Sect. II. – 1789. – 1 Blatt ; 54 x 75 cm. **Ryh 5406 : 3**
Sect. III. – 1789. – 1 Blatt ; 54 x 76 cm. **Ryh 5406 : 4**
Sect. IV. – 1789. – 1 Blatt ; 53 x 74 cm. **Ryh 5406 : 5**
Sect. V. – 1789. – 1 Blatt ; 53 x 75 cm. **Ryh 5406 : 6**
Sect. VI. – 1789. – 1 Blatt ; 53 x 74 cm. **Ryh 5406 : 7**

11385 Special Charte vom Herzogthum Pommern nebst den angränzenden Ländern von Mecklenburg der Ucker= und Neumark Westpreussen und Netzdistrict / nach den besten Zeichnungen und Karten entworfen, und nach den neuesten Kreis und Districts Abtheilungen des Herrn Ober Consistorial=Raths Brüggemann und Gadebusch herausgegeben = Carte géographique et speciale du duché de la Pomeranie : avec un tableau geogr. et politique d'etat du royaume / dressée selon la description des Mess.rs Brüggemann et Gadebusch cons. du consist. royal. – [Ca. 1:510000]. – Nürnberg : A. G. Schneider=Weigelschen Kunsthandlung, 1792. – 1 Karte : Kupferdruck ; 44 x 70 cm + Beiblatt (50 x 74 cm)
Beiblatt: "Statistische Übersicht und Register zur Karte vom Herzogthum Pommern". Koloriert **Ryh 5406 : 8**

11386 Das Herzogthum Pommern : mit kayserl. allergnd. Freyheit / nach seiner jetzigen Abtheilung aus den besten Hülfsmitteln und den neuesten astronomischen

Beobachtungen entworfen von F. L. Güssefeld. – [Ca. 1:590000]. – Nürnberg : bey den Homan[n]ischen Erben, 1792. – 1 Karte : Kupferdruck ; 42 x 59 cm
Nullmeridian: Ferro. Koloriert **Ryh 5406 : 10**

11387 Charte von dem Herzogthum Pommern, sowohl schwedisch- als preussischen Theils : mit röm. kayserl. allergn. Freyheit / nach den bewährtesten Hülfsmitteln an gestochenen und gezeichneten Charten, der Brüggemannischen u. Gadebuschi[schen] Beschreibung, ingl. den neuesten astronomi[schen] Beobachtungen entworfen von F. L. G[üssefeld]. – [Ca. 1:390000]. – Nürnberg : bey den Hom. Erben, 1792. – 1 Karte auf 2 Blättern : Kupferdruck ; 55 x 93 cm
Koloriert **Ryh 5406 : 11–12**

1792. – 1 Blatt ; 60 x 50 cm. **Ryh 5406 : 11**
1792. – 1 Blatt ; 60 x 50 cm. **Ryh 5406 : 12**

11388 Vor Pommern. – [Ca. 1:770000]. – [Hamburg] : [Carl Ernst Bohn], [1793]. – 1 Karte : Kupferdruck ; 16 x 18 cm. – (Atlas von den Königlich-Preussischen Staaten ; 10)
Titel, Legende und Massstabsleiste unten links. Numerierung oben rechts: "No. X.". Ursprungswerk: "Atlas von den Königlich-Preussischen Staaten" von D. F. Sotzmann (Hamburg : Carl Ernst Bohn, 1793). Koloriert **Ryh 5406 : 13 A**

11389 Hinter Pommern. – [Ca. 1:1300000]. – [Hamburg] : [Carl Ernst Bohn], [1793]. – 1 Karte : Kupferdruck ; 17 x 18 cm. – (Atlas von den Königlich-Preussischen Staaten ; 11)
Titel, Legende und Massstabsleiste unten rechts. Numerierung oben rechts: "No. XI.". Ursprungswerk: "Atlas von den Königlich-Preussischen Staaten" von D. F. Sotzmann (Hamburg : Carl Ernst Bohn, 1793). Koloriert **Ryh 5406 : 13 B**

10.11.7 Teile von Pommern, Rügen • Parts of Pomerania, Rügen

11390 Pomerania ducatus : Spezialkarten und Insel Rügen. – [Versch. Orte], ca. 1610–ca. 1800. – 19 Kt. (in Sammelband) ; 54 cm
Systematische Gliederung nach Ryhiner: Kap. 10 (Germania), Sektion 11 (Vandalia vel Germania brandenburgica), Bd. 7
Ryh 5407

11391 Theatrum belli in Pomerania citeriori / auspici. Acad. reg. scient. berol. ; Berger sculpsit. – [Versch. Massstäbe]. – [Berlin] : [s.n.], 1761 und 1762. – 3 Karten auf 4 Blättern : Kupferdruck ; [versch. Formate]
Blatt 1/2: Karten mit eigenem Titel, Blatt 3/4: zweiblättrige Karte ohne Titel. Koloriert **Ryh 5407 : 1–4**

Theatrum belli in Pomerania citeriore fol. I. ditiones svecicas exhibens / auspici. Acad. reg. scient. berol. ; Berger sculpsit. – [Ca. 1:220 000]. – 1761. – 1 Karte : Kupferdruck ; 44 x 55 cm.
Koloriert **Ryh 5407 : 1**

Theatrum belli in Pomerania citeriori ducatum Megalopolitani et Stetinensis etc. confinia exhibens / ausp. Acad. reg. scient. berol. – [Ca. 1:220 000]. – 1762. – 1 Karte : Kupferdruck ; 44 x 55 cm.
Koloriert **Ryh 5407 : 2**

Fol. 3. – [Ca. 1:150 000]. – 1762 [?]. – 1 Blatt ; 48 x 61 cm.
Numerierungen oben Mitte ("Theatri belli in Pomerania citeriori Fol. III.") und unten rechts ("3") **Ryh 5407 : 3**

Fol. 4. – [Ca. 1:150 000]. – 1762 [?]. – 1 Blatt ; 49 x 62 cm.
Numerierungen oben Mitte ("Theatri belli in Pomerania citeriori Fol. IV.") und unten rechts ("4") **Ryh 5407 : 4**

11392 Des Herzogthums Hinter Pommern Stolpischer Lauenburgischer und Bütowscher Kreis. – [Ca. 1:300000]. – [Wien] : [F. J. J. von Reilly], [zwischen 1789 und 1806]. – 1 Karte : Kupferdruck ; 25 x 33 cm. – (Schauplatz der fünf Theile der Welt ; No. 338)
Nebenkarte unten rechts (7 x 6 cm). Titeltartusche unten links, Massstabsleisten oben links. Numerierung innerhalb der Titeltartusche: "Nro. 338.". Ursprungswerk: "Schauplatz der fünf Theile der Welt" von Franz Johann Joseph von Reilly (Wien, 1789–1806). Koloriert **Ryh 5407 : 5**

11393 Des Herzogthums Hinter Pommern Schlawischer und Rummelsburgischer Kreis. – [Ca. 1:300000]. – [Wien] : [F. J. J. von Reilly], [zwischen 1789 und 1806]. – 1 Karte : Kupferdruck ; 25 x 28 cm. – (Schauplatz der fünf Theile der Welt ; No. 337)
Titeltartusche unten links, Massstabsleisten oben rechts. Numerierung innerhalb der Titeltartusche: "Nro. 337.". Ursprungswerk: "Schauplatz der fünf Theile der Welt" von Franz Johann Joseph von Reilly (Wien, 1789–1806). Koloriert **Ryh 5407 : 6**

11394 Des Herzogthums Hinter Pommern Belgardischer Neustettinischer und Fürstenthumscher Kreis. – [Ca. 1:300000]. – [Wien] : [F. J. J. von Reilly], [zwischen 1789 und 1806]. – 1 Karte : Kupferdruck ; 25 x 33 cm. – (Schauplatz der fünf Theile der Welt ; No. 336)
Nebenkarte unten links (5 x 9 cm). Titeltartusche oben rechts, Massstabsleisten oben links. Numerierung innerhalb der Titeltartusche: "Nro. 336.". Ursprungswerk: "Schauplatz der fünf Theile der Welt" von Franz Johann Joseph von Reilly (Wien, 1789–1806). Koloriert **Ryh 5407 : 7**

11395 Des Herzogthums Hinter Pommern Saatziger Pyritzischer und Greiffenhagischer Kreis. – [Ca. 1:350000]. – [Wien] : [F. J. J. von Reilly], [zwischen 1789 und 1806]. – 1 Karte : Kupferdruck ; 25 x 28 cm. – (Schauplatz der fünf Theile der Welt ; No. 335)
Titeltartusche oben links, Massstabsleisten unten Mitte. Numerierung innerhalb der Titeltartusche: "Nro. 335.". Ursprungswerk: "Schauplatz der fünf Theile der Welt" von Franz Johann Joseph von Reilly (Wien, 1789–1806). Koloriert **Ryh 5407 : 8**

11396 Des Herzogthums Hinter Pommern Greiffenbergischer Flemmingscher Borkischer Ostenscher und Daberscher Kreis. – [Ca. 1:460000]. – [Wien] : [F. J. J. von Reilly], [zwischen 1789 und 1806]. – 1 Karte : Kupferdruck ; 22 x 28 cm. – (Schauplatz der fünf Theile der Welt ; No. 334)
Titeltartusche oben rechts, Massstabsleisten unten links. Numerierung innerhalb der Titeltartusche: "Nro. 334.". Ursprungswerk: "Schauplatz der fünf Theile der Welt" von Franz Johann Joseph von Reilly (Wien, 1789–1806). Koloriert **Ryh 5407 : 9**

11397 Des preussischen Herzogthums Vor Pommern süd oestliche Aemter. – [Ca. 1:290000]. – [Wien] : [F. J. J. von Reilly], [zwischen 1789 und 1806]. – 1 Karte :

Kupferdruck ; 24 x 27 cm. – (Schauplatz der fünf Theile der Welt ; No. 333)

Titelkartusche unten links, Massstabsleisten unten rechts.
Numerierung innerhalb der Titelkartusche: "Nro. 333".
Ursprungswerk: "Schauplatz der fünf Theile der Welt" von Franz Johann Joseph von Reilly (Wien, 1789–1806). Koloriert

Ryh 5407 : 10

11398 Nova famigerabilis insulae ac ducatus Rugiae descriptio / illustrissimo celsissimoque principi ac domino Philippo Iulio duci Stetinensium ... inscripta ab E.

Lubino. – [Ca. 1:280000]. – [Amsterdam] : [s.n.], [erstmalig 1609]. – 1 Karte : Kupferdruck ; 36 x 43 cm
Wappenkartuschen oben rechts, Wappen rechts und links.

Titelkartusche unten links, Massstabsleiste unten rechts. Koloriert

Ryh 5407 : 31

11399 Rvgia insvla ac dvcavts / accuratissimè descripta ab E. Lubino. – [Ca. 1:270000]. – Amsterdami : apud Guiljelmum Blaeuw, [1647]. – 1 Karte : Kupferdruck ; 36 x 43 cm. – (Novvs Atlas, das ist Weltbeschreibung. [Erster Teil])

Wappen rechts und links, Titel- und Massstabskartusche unten links.
Deutscher Text auf der Kartenrückseite ("Die Insel Rügen").
Numerierungen (Rückseite): "5" (oben), "Teutschlandt" und "D" (unten). Ursprungswerk: 1. Teil des "Novus Atlas" hrsg. von Willem und Joan Blaeu (Deutsche Ausgabe. – Amsterdam, 1647). Koloriert

Ryh 5407 : 33

11400 Rvgia insvla ac dvcavts / accuratissime descripta ab E. Lubino. – [Ca. 1:270000]. – [Oxford] : apud Janssonio-Waesbergios Mosem Pitt et Stephanum Swart, [1681]. – 1 Karte : Kupferdruck ; 37 x 49 cm. – (The English Atlas ; [vol. 2], no. 9)

Titel- und Massstabskartusche unten links. Numerierung oben rechts: "IX". Ursprungswerk: "The English Atlas" hrsg. von M. Pitt, S. Swart und J. Janssonius van Waesbergen (Oxford, 1680–1683). Koloriert

Ryh 5407 : 35

11401 Rvgia insvla ac dvcavts : c. privil. / accuratissime descripta ab E. Lubino. – [Ca. 1:270000]. – Prostant Amstelaedami [Amsterdam] : apud Pet: Schenk et Ger: Valk, [nach 1686]. – 1 Karte : Kupferdruck ; 37 x 49 cm
Titel- und Massstabskartusche unten links. Koloriert **Ryh 5407 : 36**

11402 Eigentliche Abbildung der pomerischen Insul Rügen : auf welcher die Dänen und Allirte, von den Schweden auss Stralsund unuersehens überfallen, eine gänzliche Niederlag erlitten, und dadurch die gantze Insul den Schweden wieder räumen müssen : geschehen

Dienstag den 8. 18. Januarij anno 1678. – [Ca. 1:170000]. – [S.l.] : [s.n.], [zwischen 1680 und 1720]. – 1 Karte : Kupferdruck ; 32 x 21 cm

Auf Papier aufgeklebt. Handschriftlicher Vermerk auf dem Registerblatt des Sammelbandes: "von Pufendorf" (=Samuel von Pufendorf?)

Ryh 5407 : 37 A

11403 Rugia insvla ac dvcavts accuratissimè descripta. – [Ca. 1:530000]. – [Frankfurt a. M.] : [Matthäus Merian], [erstmalig 1633]. – 1 Karte : Kupferdruck ; 19 x 25 cm. – (Theatrum Europaeum)

Titel- und Massstabskartusche unten links. Ursprungswerk: "Theatrum Europaeum" hrsg. von M. Merian, bzw. seinen Erben,

Band 2 (Frankfurt, erstmals 1633). Auf Papier aufgeklebt

Ryh 5407 : 37 B

11404 Rvgia insvla ac dvcavts / accuratissimè descripta ab E. Lubino ; per F. de Wit. – [Ca. 1:240000]. – Amstelodami [Amsterdam] : ex officina J. Covens et C. Mortier, [zwischen 1721 und 1778]. – 1 Karte :

Kupferdruck ; 44 x 48 cm

Titel- und Massstabskartusche unten links, Wappen rechts und links. Koloriert

Ryh 5407 : 39

11405 Insulae et principatus Rugiae cum vicinis Pomeraniae littoribus nova tabula : cum privilegio sac. caes. majest. / edita à Ioh: Baptista Homanno sacrae caesareae majestatis geographo. – [Ca. 1:210000]. – Noribergae [Nürnberg] : [Johann Baptist Homann], [nach 1716]. – 1 Karte : Kupferdruck ; 47 x 56 cm

Titelkartusche oben links, Massstabsleisten oben rechts. Koloriert

Ryh 5407 : 41

11406 Die Insull Rügen. – [Ca. 1:360000]. – Hamburg : gedruckt und zu bekommen bey seel. Thomas von Wierings Erben bey der Boerse im gueldnen A B C, 1713. – 1 Karte : Kupferdruck ; 27 x 34 cm, Blattgröße 46 x 36 cm

Erläuterungen unten. Titelvariante oben rechts: "Delineatio der Insul Rügen samt beygelegenen pommerschen Küsten, an welchen die moscowitisch- und sächsischen Troupen embarquiert und zur Descente auf Rügen, den 23. Iuly 1713 debarquiert sind"

Ryh 5407 : 42

11407 Eine accurate Karte von Pomeranien, wie auch dem Landt Rügen, neben Stralsundt in Form seiner Beläger.g : auch die Tiefen des Wasser mit sampt den Grunden : mit königl: polon: und chur fürstl: sächss: Priv. / invent: von den wohlgeb.ne H. Obristen Ioh: Himmerich ; gestochen von P. Schenk junior, in Amsterdam. – [Ca. 1:250000]. – Amsterdam [?] : [s.n.], [zwischen 1730 und 1760]. – 1 Karte : Kupferdruck ; 46 x 56 cm

Titelkartusche oben links, Legenden- und Massstabskartusche unten links. Koloriert

Ryh 5407 : 43

10.11.8 Berlin, Potsdam (Pläne und Ansichten) • Berlin, Potsdam (plans and views)

11408 [Pläne und Ansichten (Berlin).] Brandenburg et Pomerania : Pläne und Prospekte, Pläne von Berlin und Potsdam. – [Versch. Orte], 1738–1791. – 24 Kt. (in Sammelband) ; 56 cm

Systematische Gliederung nach Ryhiner: Kap. 10 (Germania), Sektion 11 (Vandalia vel Germania brandenburgica), Bd. 8

Ryh 5408

11409 Plan und Prospect der königl. preussischen und chur-brandenb: Haupt- und Residentz Stadt Berlin : wie dieselbe durch des jetzo höchst glücl. regierenden Königs in Preussen Friderich Wilhelms Majestät erweitert, auch mit neuen Kirchen schönen Thürnen und andern magnifiquen Gebäuden gezieret worden / Johann Friederich Walther delineavit Berolini 1737 ; George Paul Busch sculpsit Berolini 1738. – [Berlin] : [s.n.], 1738. –

1 Plan auf 4 Blättern : Kupferdruck ; 86 x 121 cm,
Bildgrösse 119 x 159 cm

Rahmen mit Stadtansicht unten Mitte ("Prospect der Stadt Berlin wie solche nord-westwärts anzusehen", 15 x 64 cm) und 18 Gebäudeansichten. Süden oben. Auf Papier aufgeklebt

Ryh 5408 : 1-4

1738. – 1 Blatt ; 62 x 80 cm.

Ryh 5408 : 1

1738. – 1 Blatt ; 62 x 81 cm.

Ryh 5408 : 2

1738. – 1 Blatt ; 60 x 81 cm.

Ryh 5408 : 3

1738. – 1 Blatt ; 60 x 81 cm.

Ryh 5408 : 4

11410 Die königl. prevs: u. churf. brandenbvrg. Residenz-Stadt Berlin = Regiae Borvss. [et] elector. Brandenb. sedis Berolini ichnographia : cum privilegio sacrae caesareae majestatis gratiosissimo / entworfen von Johann Fridrich Waltern zu Berlin 1737 u. nach dem grossen Original in diesen kleinen Form gebracht u. herausgegeben von Homann. Erben. – [Nürnberg] : [Homaennische Erben], [um 1738]. – 1 Plan : Kupferdruck ; 33 x 56 cm, Bildgrösse 49 x 56 cm Ansicht unten ("Prospect der Stadt Berlin wie solche nord-westwärts anzusehen", 12 x 56 cm). Legenden oben und unten, Titelkartusche Mitte links. Süden oben. Koloriert. Auf Papier aufgeklebt

Ryh 5408 : 5

11411 Berlin : die prächtigst. u. mächtigste Hauptstadt dess Churfürstenthums Brandenburg, auch Residenz dess Königes in Preussen und florissanter Handels=Plaz : cu. grat. et pr. S. R. I. vicariat[us], in part. Rheni, Sveviae, et juris Franconici / gefertigt und verlegt von Tobias Conrad Lotter, Geographus. – In Augsburg : [Tobias Konrad Lotter], [nach 1758]. – 1 Plan : Kupferdruck ; 38 x 57 cm, Bildgrösse 50 x 57 cm Ansicht unten (12 x 57 cm). Titel- und Legendenkartusche Mitte links. Süden oben. Koloriert

Ryh 5408 : 6

11412 Abriss der königlichen preussischen Residentz-Stadt Berlin : so wol überhaupt nach ihrem gantzen Umfang, als auch den sämtlichen Kirchen und vornehmsten königl. Gebäuden derselben insbesondere. – In Berlin : zu haben bei dem Kupferstecher I. D. Schleuen wohnhaft in der Königs-Strasse, [1748]. – 1 Plan auf 4 Blättern : Kupferdruck ; 36 x 59 cm, Bildgrösse 77 x 82 cm Rahmen mit 41 Gebäudeansichten. Süden oben

Ryh 5408 : 7

11413 Plan de la ville de Berlin / levé et dessiné par ordre et privilege privatis du roy sous la direction du marechall Comte de Schmettau par Hildner ; aprouvé par l'Academie royale des science à Berlin ; gravé sous la direction de G. F. Schmidt graveur du roy. – [Berlin] : [s.n.], [um 1748]. – 1 Plan auf 4 Blättern : Kupferdruck ; 133 x 117 cm, Bildgrösse 167 x 117 cm Stadtansicht ("Prospect der Stadt Berlin von Süden gegen Norden", 16 x 117 cm) und 3 Gebäudeansichten unten. Titelkartusche unten links. Süden oben. Koloriert

Ryh 5408 : 8-11

[Um 1748]. – 1 Blatt ; 87 x 62 cm.

Ryh 5408 : 8

[Um 1748]. – 1 Blatt ; 87 x 62 cm.

Ryh 5408 : 9

[Um 1748]. – 1 Blatt ; 88 x 62 cm.

Ryh 5408 : 10

[Um 1748]. – 1 Blatt ; 89 x 62 cm.

Ryh 5408 : 11

11414 Plan de la ville de Berlin capitale de l'electorat de Brandebourg et la residence ordinaire du roi de Prusse : avec privilege du roy : publish'd according to act. of parliament / réduit très exactement d'après le plan en 4 feuilles levé et dessiné par ordre et privilege privatif du roi sous la direction de M. le Feld Maréchal Comte de Schmettau ; approuvé par l'Academie royale des sciences ; gravé par Durand ; Bourgoin le jeune scripsit. – A Londres : chez Jean Rocque geodesiste demeurant dans le Hide Parck Road ; a Paris : chez R. I. Julien a l'hôtel de Soubise, 1749. – 1 Plan : Kupferdruck ; 51 x 55 cm Legende links und rechts. Süden oben. Koloriert. Auf Papier aufgeklebt

Ryh 5408 : 12

11415 Plan de Berlin : a. p. d. r. / levé par le général Smettau. – A Paris : chez le Sr. le Rouge ing.r geogr.phe du roy rue des grands Augustins, 1758. – 1 Plan : Kupferdruck ; 50 x 60 cm Legenden links und unten rechts

Ryh 5408 : 13

11416 Plan de Berlin / dessiné par Therbu lieutenant ingenieur ; gravé par G. Tischbein. – [Frankfurt a. M.] : [s.n.], [um 1790]. – 1 Plan : Kupferdruck ; 23 x 23 cm. – (Plans de la Guerre de Sept Ans ; A 7) Titelvariante ("Plan de Berlin capitale de l'electorat de Brandebourg"), Legende und Erläuterungen unten. Titelfeld mit Massstabsleiste unten rechts. Numerierung unten rechts: "Lit: a N.ro 7". Ursprungswerk: "Plans de la Guerre de Sept Ans", Kartenserie von L. Therbu (Frankfurt am Main, erschienen zwischen 1789 und 1792)

Ryh 5408 : 14

11417 Grund-Riss der königl. preussischen Residenz-Stadt Berlin. – [Berlin] : [Friedrich Nicolai], [1769]. – 1 Plan : Kupferdruck ; 28 x 36 cm Titelkartusche oben links, Massstabsleiste oben rechts, Erläuterungen unten links. Süden oben. Stammt aus: "Beschreibung der königlichen Residenzstädte Berlin und Potsdam und aller daselbst befindlicher Merkwürdigkeiten" von Friedrich Nicolai (1. Auflage. – Berlin, 1769). Koloriert. Auf Papier aufgeklebt. Handschriftlicher Vermerk auf der Rückseite: "... von Nicolai 1769"

Ryh 5408 : 15

11418 Neuer geometrischer Plan der koeniglichen Haupt und Residentzstadt Berlin / nach dermahliger Beschaffenheit auf Veranstaltung der Koeniglichen Akademie der Wissenschaften aufs genaueste gefertigt im Jahre 1772. von J. C. Rhoden A. G. ; F. G. Berger senior sculpsit. – Berlin : [s.n.], 1772. – 1 Plan : Kupferdruck ; 44 x 62 cm Erläuterungen oben rechts und unten links. Koloriert

Ryh 5408 : 16

11419 Die königl. Residenz Berlin, : so wie selbige seit a.o 1734 unter voriger königl. Regierung ansehnlich erweitert, auch von Sr. jetzt regierenden königl. Maj: bis a.o 1773 verändert, verbessert, und mit vielen prächtigen Gebäuden vermehret worden / nach dem Plan des weil: königl. Feld=Zeugmeisters, Herrn v. Schmettau, aufs accurateste in diesem bequemen Format gebracht, die seit dem geschehenen Veränderungen aufs fleissigste angemercket, und mit den Prospecten der vornehmsten Gebäuderi ausgezieret ; herausgegeben unter Aufsicht J. D. Schleuen Kupferstecher in Berlin. – Berlin :

[Schleuen], 1773. – 1 Plan auf 4 Blättern : Kupferdruck ; 58 x 62 cm, Bildgrösse 79 x 85 cm

Nebenkarte unten links: "Abriss der churfürstl. Residentz Berlin, wie solche ums Jahr 1650. ausgesehen / nach dem Merianischen Plan gezeichnet" (20 x 19 cm). Nebenkarten unten Mitte: "Grundriss der churfürstl. Residentz Berlin / nach der perspectivischen Vorstellung des Ingenieur Schultzen, so an. 1688. gestochen worden, gezeichnet" (20 x 25 cm, mit 2 Gebäudeansichten), "Wie die churfürstl. Residenz Berlin im Jahr 1700. beschaffen gewesen / nach der von R. Faltz geprägten Medaille" (8 x 8 cm). Nebenkarte unten rechts: "Die königl. Residenz Berlin wie selbige sich um das Jahr 1723. präsentiret / nach dem von G. Dusableau gezeichneten Plan verfertigt" (20 x 31 cm, mit 8 Gebäudeansichten). Mit 47 Gebäudeansichten. Plan koloriert **Ryh 5408 : 17**

11420 Grundriss der königl. Residenzstädte Berlin / C. L. Oesfeld delin. ; G. W. Wolff sculps. – [Berlin] : [s.n.], 1778. – 1 Plan : Kupferdruck ; 28 x 39 cm
Koloriert **Ryh 5408 : 18**

11421 Neuer geometrischer Plan der gesammten königlich=preussischen und churfürstlich=brandenburgischen Haupt und Residentzstadt Berlin. – In Augsburg : in Verlag Tobias Conrad Lotter, [nach 1758]. – 1 Plan : Kupferdruck ; 43 x 59 cm
Erläuterungen unten links und oben rechts. Koloriert **Ryh 5408 : 19 A**

11422 Neuer geometrischer Plan der gesammten königlich=preussischen und churfürstlich=brandenburgischen Haupt und Residentzstadt Berlin. – In Augsburg : in Verlag Tobias Conrad Lotter, [nach 1758]. – 1 Plan : Kupferdruck ; 43 x 59 cm
Erläuterungen unten links und oben rechts. Koloriert **Ryh 5408 : 19 B**

11423 Die königl. preuss. Residentz Berlin nach ihrem accuraten Grundriss u. zweien Prospecten : auch Abbildung der saem[m]tl. Kirchen und vornehmsten königl. Gebäuden derselben. – In Berlin : in Verlag J. D. Schleuen Kupferstechers, [1740]. – 2 Blätter : Kupferdruck ; [versch. Formate]
Blattnumerierung jeweils oben rechts **Ryh 5408 : 20–21**

11424 Plan der königl. Residenz Berlin. – In Berlin : in Verlag J. D. Schleuen Kupferstechers, [1740]. – 1 Plan : Kupferdruck ; 22 x 38 cm, Bildgrösse 41 x 57 cm. – (Die königl. preuss. Residentz Berlin nach ihrem accuraten Grundriss u. zweien Prospecten ; 1. Blatt)
Ansicht unten Mitte ("Prospect der Stadt Berlin, von der Nord Seite anzusehen", 8 x 24 cm). Rahmen mit 14 Gebäudeansichten, bildliche Darstellungen (Statuen) unten links und oben rechts. Es handelt sich um den 2. Zustand des Planes (1740). Süden oben. Numerierung oben rechts: "1. Blatt" **Ryh 5408 : 20**

11425 Prospect der Stadt Berlin wie solche von der Fridrich=Stadt, vorm Hallischen Thor sich präsentiret / J. D. Schleuen sculps. – [Berlin] : [J. D. Schleuen], [1740]. – 1 Ansicht : Kupferdruck ; 19 x 30 cm, Bildgrösse 41 x 57 cm. – (Die königl. preuss. Residentz Berlin nach ihrem accuraten Grundriss u. zweien Prospecten ; 2. Blatt)

Rahmen mit 18 Gebäudeansichten, Wappen oben links und rechts. Numerierung oben rechts: "2.tes Blatt" **Ryh 5408 : 21 A**

11426 Prospect der Stadt Berlin wie solche von der Fridrich=Stadt, vorm Hallischen Thor sich präsentiret / J. D. Schleuen sculps. – [Berlin] : [J. D. Schleuen], [1740]. – 1 Ansicht : Kupferdruck ; 19 x 30 cm, Bildgrösse 41 x 57 cm. – (Die königl. preuss. Residentz Berlin nach ihrem accuraten Grundriss u. zweien Prospecten ; 2. Blatt)
Rahmen mit 18 Gebäudeansichten, Wappen oben links und rechts. Numerierung oben rechts: "2.tes Blatt" **Ryh 5408 : 21 B**

11427 Grundriss der königl. Residenzstädte Berlin / im Jahr 1786 von neuen zusammengetragen und gestochen durch D. F. Sotzmann. – Berlin und Stettin : bey F. Nicolai, 1786. – 1 Plan : Kupferdruck ; 33 x 44 cm
Ryh 5408 : 22

11428 Grund=Riss der kœniglichen Residenz Potsdam. – [Berlin] : [Friedrich Nicolai], [1769]. – 1 Plan : Kupferdruck ; 21 x 39 cm
Titelkartusche und Legende unten links. Stammt aus: "Beschreibung der kœniglichen Residenzstädte Berlin und Potsdam und aller daselbst befindlicher Merkwürdigkeiten" von Friedrich Nicolai (1. Auflage. – Berlin, 1769). Auf Papier aufgeklebt. Handschriftlicher Vermerk auf dem Registerblatt des Sammelbandes: "... von Nicolai 1769" **Ryh 5408 : 41**

11429 Grundriss der königl: Residenzstadt Potsdam / C. L. Oesfeld del. ; G. W. Wolff sculps. Berol. – [Berlin] : [s.n.], 1778. – 1 Plan : Kupferdruck ; 27 x 38 cm
Teilweise koloriert **Ryh 5408 : 42**

11430 Grundriss der königl: Residenzstadt Potsdam / C. L. Oesfeld del. – Berlin und Stettin : bey Fr. Nicolai, 1786. – 1 Plan : Kupferdruck ; 27 x 39 cm **Ryh 5408 : 43**

11431 Plan von der so genannten Insel Potsdam nebst den umliegenden Gegenden : mit allerhöchster königlicher Verwilligung herausgegeben im Jahr 1787 / Schleuen sc. Berol. – [Berlin] : [s.n.], 1787. – 1 Plan : Kupferdruck ; 63 x 62 cm
Teilweise koloriert **Ryh 5408 : 44**

11432 Geometrischer Plan des kœniglichen Thiergartens vor Berlin / nach dermaliger Beschaffenheit, auf Veranstaltung der Kœniglichen Academie der Wissenschaften verfertigt. – Berlin : [s.n.], anno 1765. – 1 Plan : Kupferdruck ; 44 x 57 cm
Stempel der Kœnigl. Akademie der Wissenschaften von Berlin oben links **Ryh 5408 : 45**

11433 Gegend bey Berlin und Potsdam / angefertigt von C. L. Oesfeld ; G. W. Wolff sculps. Berol. – [Ca. 1:220000]. – [Berlin] : [s.n.], 1778. – 1 Karte : Kupferdruck ; 31 x 38 cm **Ryh 5408 : 46**

10.11.9 Berlin, Potsdam, Oranienburg (Pläne und Ansichten) • Berlin, Potsdam, Oranienburg (plans and views)

11434 [Pläne und Ansichten (Berlin).] Brandenburg et Pomerania : Prospekte von Berlin, Pläne und Prospekte

von Potsdam, Oranienburg. – [Versch. Orte], ca. 1705–ca. 1800. – 86 Kt. (in Sammelband) ; 56 cm

Systematische Gliederung nach Ryhiner: Kap. 10 (Germania), Sektion 11 (Vandalia vel Germania brandenburgica), Bd. 9

Ryh 5409

11435 Accurata delineatio et prospectus templorum palatiorum magni sicorum ædificiorum publicorii et statuarum, qvæ in regia Borussica et electorali Brandenburgica residentia Berolini præfulgent = Eigentliche Abbildung und Prospecte derer Kirchen, Palläst, prächtigen publiqven Gebäuen u. Statuen so in der königl. preussisch und churfürstlich brandenburgischen Residenz-Statt Berlin anzutreffen : cum gratia et privil. S. R. I. vicariat[us], in partib[us] Rheni, Sveviæ et juris Franconici / à Matthæo Seutter s. cæs. et reg. cathol. majest. geographo. – In Augsburg : anjezo in Verlag bey Tobias Conrad Lotter Geogr., [nach 1758]. – 34 Ansichten auf 2 Blättern : Kupferdruck ; [versch. Formate] Stadtansicht unten ("Prospect der Statt Berlin wie solche nord-westwärts anzusehen", 17 x 64 cm). Mit 33 Gebäudeansichten und 2 bildlichen Darstellungen (Statuen). Einzelansichten jeweils mit deutschem und lateinischem Titel. Koloriert **Ryh 5409 : 1–2**

[Nach 1758]. – 2 Blätter ; 51 x 118 cm.

Ryh 5409 : 1

[Nach 1758]. – 1 Blatt ; 52 x 63 cm.

Ryh 5409 : 2

11436 Place royale de Berlin : avec privilege du roy : cum privil. sac. cæs. maj. / suivant le dessein de Broebes i. r. a. t. de S. M. P. - Aug. Vind. [Augsburg] : Johann Georg Mertz excud., [1733]. – 1 Ansicht : Kupferdruck ; 30 x 55 cm. – (Vues des palais et maisons de plaisance de S. M. le roi de Prusse ; 1)

Titel unten Mitte, Legende unten links und unten rechts.

Numerierung unten rechts: "1.". Stammt aus der Ansichtenfolge "Vues des palais et maisons de plaisance de S. M. le roy de Prusse" hrsg. von Johann Georg Merz (Augsburg, 1733). Dargestellt wird der Entwurf für ein Schlossforum mit Dom **Ryh 5409 : 3**

11437 Arc de triumphe à Berlin. F. d. Palais roial de Berlin du côté du jardin : avec priuilege du roy de Prusse : cum pr. s. c. maj. / du dessein du Sr. D. Schlüter archit. et scûlpteur de S. M. P. a. 1704. – A. V. [Augsburg] : I. G. Mertz excud., [1733]. – 2 Gebäudeansichten auf 1 Blatt : Kupferdruck ; [versch. Formate]. – (Vues des palais et maisons de plaisance de S. M. le roi de Prusse ; 4) Ansicht oben: "Arc de Triumphe ..." (15 x 22 cm, Nummer unten rechts: "4. a"). Ansicht unten: "F. d. Palais roial ..." (14 x 37 cm, Nummer unten rechts: "4. b."). Stammt aus der Ansichtenfolge "Vues des palais et maisons de plaisance de S. M. le roy de Prusse" hrsg. von Johann Georg Merz (Augsburg, 1733) **Ryh 5409 : 4**

11438 F. d. Palais royal de Berlin : p. d. l. c. G. de face. du Palais royal du Berlin du côté du pont : cum pr. s. c. maj. / p. Schlüter ad. – Aug. Vind. [Augsburg] : I. G. Mertz excud., [1733]. – 2 Gebäudeansichten auf 1 Blatt : Kupferdruck ; [versch. Formate]. – (Vues des palais et maisons de plaisance de S. M. le roi de Prusse ; 2) Ansicht oben: "F. d. Palais royal ..." (14 x 30 cm, Nummer unten rechts: "2. a"). Ansicht unten: "G. de face du Palais royal ..." (15 x 35 cm, Nummer unten rechts: "b. 2"). Stammt aus der Ansichtenfolge "Vues des palais et maisons de plaisance de S. M. le

roy de Prusse" hrsg. von Johann Georg Merz (Augsburg, 1733)

Ryh 5409 : 5 A

11439 Palais royal de Berlin, en dedans de la cour, avec la coupe du g. escalier : cum privil. s. c. m. / p. Schlüter, a. 1704. – [Augsburg] : [Johann Georg Merz], [1733]. –

1 Ansicht : Kupferdruck ; 14 x 35 cm. – (Vues des palais et maisons de plaisance de S. M. le roi de Prusse)

Titel unten. Stammt aus der Ansichtenfolge "Vues des palais et maisons de plaisance de S. M. le roy de Prusse" hrsg. von Johann Georg Merz (Augsburg, 1733)

Ryh 5409 : 5 B

11440 Prospect des königl. Schlosses zu Berlin, wie dasselbe gegen dem Parade-Platz, und der Schloss-Freyheit sich præsentiret. – Berolini [Berlin] : Joh. Wilh. Schleuen exc., [zwischen 1780 und 1800]. – 1 Ansicht : Kupferdruck ; 19 x 32 cm. – (Ansichtenserie Schleuen ; 11)

Titel unten. Numerierung oben rechts: "11". Gehört zu einer Ansichtenserie des Verlages Schleuen in Berlin (Ausgabe nach 1780)

Ryh 5409 : 6 A

11441 Prospect des königl. Schlosses zu Berlin, wie sich selbiges gegen die Breite- und Brüder-Strasse zu, præsentiret. – [Berlin] : [Schleuen], [zwischen 1780 und 1800]. – 1 Ansicht : Kupferdruck ; 19 x 31 cm. – (Ansichtenserie Schleuen ; 44)

Titel unten. Numerierung oben rechts: "44". Gehört zu einer Ansichtenserie des Verlages Schleuen in Berlin (Ausgabe nach 1780)

Ryh 5409 : 6 B

11442 Facade de la grande ecurie du roy de Prusse. Face de la grande ecurie du roy vis a vis du chatâu d'Berlin : cum priv. sac. cæs. maj. : avec priuilege du roy / J. Broebes fecit. – Aug. Vind. [Augsburg] : I. G. Mertz exc., [1733]. – 2 Gebäudeansichten auf 1 Blatt : Kupferdruck ; [versch. Formate]. – (Vues des palais et maisons de plaisance de S. M. le roi de Prusse ; 7)

Ansicht oben: "Facade de la grande ecurie ..." (10 x 41 cm, mit Grundriss, Nummer unten rechts: "7. a."). Ansicht unten: "Face de la grande ecurie ..." (14 x 48 cm, Nummer unten rechts: "7. b."). Stammt aus der Ansichtenfolge "Vues des palais et maisons de plaisance de S. M. le roy de Prusse" hrsg. von Johann Georg Merz (Augsburg, 1733) **Ryh 5409 : 7**

11443 Grund=Riss dess Marstalls : cum priv. sac. cæs. maj. – Aug. Vind. [Augsburg] : Jeremias Wolff exc., [zwischen 1705 und 1725]. – 1 Plan : Kupferdruck ; 29 x 39 cm. – (Kartenserie Wolff/Berlin ; 16)

Titel in der Bildmitte. Numerierung unten rechts: "16". Gehört zu einer Serie von Berliner Plänen und Ansichten, hrsg. von J. Wolff (Augsburg) **Ryh 5409 : 8**

11444 Facade de l'arsenal roial de Berlin / du dessin de Mr. Blondel ; conduit par Nerin archit. Gruneber sch. j. bot. ; [Stecher:] J. B. B. [=Jean Baptiste Broebes]. Arsenal royal de Berlin : cum priv. sac. cæs. maj. : avec priuilege du roy de Prusse. – Aug. Vind. [Augsburg] : Ioh. Georg. Mertz exc., [1733]. – 3 Gebäudeansichten auf 1 Blatt : Kupferdruck ; [versch. Formate]. – (Vues des palais et maisons de plaisance de S. M. le roi de Prusse ; 6) Ansicht oben: "Facade de l'arsenal ..." (12 x 40 cm, Nummer unten rechts: "6. a."). 2 Ansichten unten: "Arsenal royal de Berlin" (20 x

55 cm, mit Grundrissen, Nummer unten rechts: "6. b."). Stammt aus der Ansichtenfolge "Vues des palais et maisons de plaisance de S. M. le roy de Prusse" hrsg. von Johann Georg Merz (Augsburg, 1733)
Ryh 5409 : 9

11445 Das von dem H. Architect und Bau=Meister Nering seel. angefangene, und von dem unvergleichlichen Architect Ober-Ingenier und Bau=Meistern H: Obrist Both in vollkom[m]enen Perfection Stand gebrachte und von jedermann belobte herr. Zeug=Hauss, dessen vordere faciaata : cum privil. sac. cæs. maj. – Aug. Vind. [Augsburg] : Ieremias Wolff excudit, [zwischen 1705 und 1725]. – 2 Karten auf 1 Blatt : Kupferdruck ; zus. 25 x 30 cm. – (Kartenserie Wolff/Berlin ; 13)

Ansicht oben (10 x 28 cm), Grundriss unten (14 x 28 cm). Titel unten. Numerierung unten rechts: "13". Gehört zu einer Serie von Berliner Plänen und Ansichten, hrsg. von J. Wolff (Augsburg)

Ryh 5409 : 10

11446 Prospect des königl. Arsenal, und cron-printzl. Palais zu Berlin. – [Berlin] : [Schleuen], [zwischen 1780 und 1800]. – 1 Ansicht : Kupferdruck ; 19 x 32 cm. – (Ansichtenserie Schleuen ; 16)

Titel unten. Numerierung oben rechts: "16". Gehört zu einer Ansichtenserie des Verlages Schleuen in Berlin (Ausgabe nach 1780)

Ryh 5409 : 11 A

11447 Prospect des königl. Arsenal zu Berlin. – [Berlin] : [Schleuen], [zwischen 1780 und 1800]. – 1 Ansicht : Kupferdruck ; 18 x 32 cm. – (Ansichtenserie Schleuen ; 15)

Erläuterungen oben, Titel unten. Numerierung oben rechts: "15". Gehört zu einer Ansichtenserie des Verlages Schleuen in Berlin (Ausgabe nach 1780)

Ryh 5409 : 11 B

11448 Le dohme de Berlin / Broebes j. [et] f. Facade de l Academie royale d. B. : cum priv. s. c. maj. / J. Broebes in f. c. – Aug. Vind. [Augsburg] : I. G. Mertz exc., [1733]. – 2 Ansichten auf 1 Blatt : Kupferdruck ; [versch. Formate]. – (Vues des palais et maisons de plaisance de S. M. le roi de Prusse ; 5)

Ansicht oben: "Le dohme de Berlin" (14 x 41 cm, Nummer unten rechts: "5 a"). Ansicht unten: "Facade de l Academie ..." (13 x 44 cm, Nummer unten rechts: "5. b."). Stammt aus der Ansichtenfolge "Vues des palais et maisons de plaisance de S. M. le roy de Prusse" hrsg. von Johann Georg Merz (Augsburg, 1733). Dargestellt wird der Entwurf für ein Schlossforum mit Dom

Ryh 5409 : 12

11449 Prospect des cron-prinzl. Palais zu Berlin. – [Berlin] : [Schleuen], [zwischen 1780 und 1800]. – 1 Ansicht : Kupferdruck ; 19 x 31 cm. – (Ansichtenserie Schleuen ; 26)

Titel unten. Numerierung oben rechts: "26". Gehört zu einer Ansichtenserie des Verlages Schleuen in Berlin (Ausgabe nach 1780)

Ryh 5409 : 13 A

11450 Prospect der sehr prächtigen neuen Schloss= und Dom=Kirche zu Berlin, welche Seine König. May. auf dem sogenan[n]ten Parade Platz erbauen lassen. – [Berlin] : Schleuen excudit, [zwischen 1780 und 1800]. – 1 Ansicht : Kupferdruck ; 19 x 31 cm. – (Ansichtenserie Schleuen ; 1)

Titel unten. Numerierung oben rechts: "1". Gehört zu einer Ansichtenserie des Verlages Schleuen in Berlin (Ausgabe nach 1780). Dargestellt sind zudem die Königliche Bibliothek und Hofapotheke sowie das Königliche Waschhaus
Ryh 5409 : 13 B

11451 Die von vorgedachten Hr. von Grüenberg invendirte, unter der Direction des Hr. Ioh: Simonetti Hoff Stucator hoch=fürstlich. anhaltischen Baumeister aufgebaute so genande Friederich Stättische Kirche, sambt dessen Grund u[nd] Faciaata : c. pr. s. c. m. – Aug. Vind. [Augsburg] : Ier: Wolff exc., [zwischen 1705 und 1725]. – 2 Karten auf 1 Blatt : Kupferdruck ; zus. 35 x 20 cm. – (Kartenserie Wolff/Berlin ; 7)

Ansicht oben (18 x 19 cm), Grundriss unten (18 x 20 cm). Titel oben. Numerierungen unten rechts ("7.") und oben rechts ("6"). Gehört zu einer Serie von Berliner Plänen und Ansichten, hrsg. von J. Wolff (Augsburg)

Ryh 5409 : 14 A

11452 Die von dem vortreflich berühmten könig. preussischen Architecto Land=u[nd] Ober=Bau=Directorn etc. Hr. Martin von Grüenberg seel. inventirte, u[nd] hier Grund u[nd] Seiten Faciaata vorstellende so genandte Parochial Kirche in Berlin in der Closter Strassen : cum privil. sac. cæs. maj. – Aug. Vind. [Augsburg] : Ieremias Wolff excudit, [zwischen 1705 und 1725]. – 2 Karten auf 1 Blatt : Kupferdruck ; zus. 35 x 22 cm. – (Kartenserie Wolff/Berlin ; 5)

Ansicht oben (18 x 22 cm), Grundriss unten (18 x 22 cm). Titel oben. Numerierung unten rechts: "5.". Gehört zu einer Serie von Berliner Plänen und Ansichten, hrsg. von J. Wolff (Augsburg)

Ryh 5409 : 14 B

11453 Das von dem Herrn Baumeister Nering seel. aufgeführte so genandte Leipziger Statt Thor in Berlin : c. p. s. c. maj. / A. Meyer del. ; I A C[orvinus] fecit. – Aug. Vind. [Augsburg] : I. Wolff exc., [zwischen 1705 und 1725]. – 1 Ansicht : Kupferdruck ; 29 x 24 cm. – (Kartenserie Wolff/Berlin ; 3)

Titel unten. Numerierung unten rechts: "3.". Gehört zu einer Serie von Berliner Plänen und Ansichten, hrsg. von J. Wolff (Augsburg)

Ryh 5409 : 15 A

11454 Vordere faciaata nebst dem halbe[n] Grund=Riss der vorigen Parochial=Kirche mit verändertem Thurn wie solcher dermahlen sich würcklich präsentirt / A. Meyer del. ; I. A. C[orvinus] sc. – Aug. Vind. [Augsburg] : Jer. Wolff exc., [zwischen 1705 und 1725]. – 2 Karten auf 1 Blatt : Kupferdruck ; zus. 38 x 21 cm. – (Kartenserie Wolff/Berlin ; 6)

Ansicht oben (24 x 21 cm), Grundriss unten (15 x 21 cm). Titel oben. Numerierung unten rechts: "6". Gehört zu einer Serie von Berliner Plänen und Ansichten, hrsg. von J. Wolff (Augsburg)

Ryh 5409 : 15 B

11455 Prospect des königlichen Opern-Hauses zu Berlin. – Berlin : Schleuen exc., [zwischen 1780 und 1800]. – 1 Ansicht : Kupferdruck ; 19 x 32 cm. – (Ansichtenserie Schleuen ; 6)

Titel unten. Numerierung oben rechts: "6". Gehört zu einer Ansichtenserie des Verlages Schleuen in Berlin (Ausgabe nach 1780)

Ryh 5409 : 16 A

11456 Prospect und Grundriss der neuen catholischen St. Hedwigs Kirche zu Berlin. – Berol: [Berlin] : I. D. Schleuen excudit, [zwischen 1780 und 1800]. – 2 Karten auf 1 Blatt : Kupferdruck ; zus. 19 x 31 cm. – (Ansichtenserie Schleuen ; 4)

Ansicht links (19 x 20 cm), Grundriss rechts (19 x 11 cm). Titel unten. Numerierung oben rechts: "4". Gehört zu einer Ansichtenserie des Verlages Schleuen in Berlin (Ausgabe nach 1780) **Ryh 5409 : 16 B**

11457 Prospect des vor einigen Jahren abgebranten, und nunmehr gantz neu aufgeführten Fördergebäudes des grossen königl. Stalls auf der Dorotheen=Stadt zu Berlin. – Berlin : Schleuen exc., [zwischen 1780 und 1800]. – 1 Ansicht : Kupferdruck ; 19 x 32 cm. – (Ansichtenserie Schleuen ; 13)

Titel und Erläuterungen unten. Numerierung oben rechts: "13". Gehört zu einer Ansichtenserie des Verlages Schleuen in Berlin (Ausgabe nach 1780) **Ryh 5409 : 17 A**

11458 Prospect des neuen königl. Printz Heinrichs Palais zu Berlin, dem Opern Hause gegen über. – Berl[in] : I. D. Schleuen exc., [zwischen 1780 und 1800]. – 1 Ansicht : Kupferdruck ; 19 x 32 cm. – (Ansichtenserie Schleuen ; 8)

Titel unten. Numerierung oben rechts: "8". Gehört zu einer Ansichtenserie des Verlages Schleuen in Berlin (Ausgabe nach 1780) **Ryh 5409 : 17 B**

11459 Prospect des Ordens-Palais Sr. Königl. Hoheit des Prinzen Ferdinands zu Berlin. – [Berlin] : [Schleuen], [zwischen 1780 und 1800]. – 1 Ansicht : Kupferdruck ; 19 x 32 cm. – (Ansichtenserie Schleuen ; 27)

Titel unten. Numerierung oben rechts: "27". Gehört zu einer Ansichtenserie des Verlages Schleuen in Berlin (Ausgabe nach 1780) **Ryh 5409 : 18 A**

11460 Palais Ihr: Königl. Hoheit der Prinzessin Amalia, in der Wilhelms Strasse; innerhalb den Hof anzusehen. – [Berlin] : [Schleuen], [zwischen 1780 und 1800]. – 1 Ansicht : Kupferdruck ; 19 x 31 cm. – (Ansichtenserie Schleuen ; 67)

Titel unten. Numerierung oben rechts: "67". Gehört zu einer Ansichtenserie des Verlages Schleuen in Berlin (Ausgabe nach 1780) **Ryh 5409 : 18 B**

11461 Prospect des Palais Sr. Königl. Hoheit, Friedrich Wilhelms, Marggrafen von Schwedt, zu Berlin. – [Berlin] : [Schleuen], [zwischen 1780 und 1800]. – 1 Ansicht : Kupferdruck ; 19 x 31 cm. – (Ansichtenserie Schleuen ; 24)

Titel unten. Numerierung oben rechts: "24". Gehört zu einer Ansichtenserie des Verlages Schleuen in Berlin (Ausgabe nach 1780) **Ryh 5409 : 19 A**

11462 Prospect des Berlinischen Rathhauses, wie solches A. in der Spandauer Strasse, und B. in der Königs Strasse anzusehen. – [Berlin] : [Schleuen], [zwischen 1780 und 1800]. – 1 Ansicht : Kupferdruck ; 19 x 32 cm. – (Ansichtenserie Schleuen ; 12)

Titel unten. Numerierung oben rechts: "12". Gehört zu einer Ansichtenserie des Verlages Schleuen in Berlin (Ausgabe nach 1780) **Ryh 5409 : 19 B**

11463 Prospect des königlichen Invaliden Hauses zu Berlin. – Berlin : Schleuen exc., [zwischen 1780 und 1800]. – 1 Ansicht : Kupferdruck ; 18 x 32 cm. – (Ansichtenserie Schleuen ; 10)

Titel unten, Legende oben. Numerierung oben rechts: "10". Gehört zu einer Ansichtenserie des Verlages Schleuen in Berlin (Ausgabe nach 1780) **Ryh 5409 : 20 A**

11464 Prospect des Grossen Friedrichs-Hospitals und Wäysen-Hauses zu Berlin. – Berolin. : I. D. Schleuen exc., [zwischen 1780 und 1800]. – 1 Ansicht : Kupferdruck ; 19 x 32 cm. – (Ansichtenserie Schleuen ; 9)

Titel und Legende unten. Numerierung oben rechts: "9". Gehört zu einer Ansichtenserie des Verlages Schleuen in Berlin (Ausgabe nach 1780) **Ryh 5409 : 20 B**

11465 Das von dem H. von Grüenberg seel. inventirte sogenandte Armen= oder Waysen=Hauss zu Berlin, nahe bey dem Stralauischen Thor gelegen, dessen vordere facia und Grund=Riss dess mittlern Stocks : c. p. s. c. m. – A. V. [Augsburg] : Ieremias Wolff exc., [zwischen 1705 und 1725]. – 2 Karten auf 1 Blatt : Kupferdruck ; zus. 35 x 24 cm. – (Kartenserie Wolff/Berlin ; 8)

Ansicht oben (11 x 25 cm), Grundriss unten (24 x 24 cm). Titel in der Bildmitte. Numerierung unten rechts: "8". Gehört zu einer Serie von Berliner Plänen und Ansichten, hrsg. von J. Wolff (Augsburg) **Ryh 5409 : 21**

11466 Das von dem Tit. H. Commendanten der Residentz Berlin, durch den Tit. H. Philipp Gerlach senior Capitain und Ingenieur gebaute Commendanten Hauss mit der vorderen facia und allen dreÿen Grund=Rissen : c. p. s. c. m. – Aug. Vind. [Augsburg] : Ier. Wolff exc., [zwischen 1705 und 1725]. – 4 Karten auf 1 Blatt : Kupferdruck ; zus. 25 x 36 cm. – (Kartenserie Wolff/Berlin ; 17)

1 Ansicht (oben rechts) und 3 Grundrisse. Titel unten. Numerierung unten rechts: "17". Gehört zu einer Serie von Berliner Plänen und Ansichten, hrsg. von J. Wolff (Augsburg) **Ryh 5409 : 22 A**

11467 Das von Tit. H. Geheimbten Rath von Krossecks seel. inventirt= und auffgebaute eigenthum. Palais oder Wohnhauss, auff welchem viele Jahr, durch den berühmten H. Mathematico Ioh. Wilhelm Wagnern die bekandte tägliche Observation auff dess H. Geheimen Raths Kosten seynd verrichtet worden, vordere facia samt dessen hierbey neben stehenden ersten Grund=Riss : c. p. s. c. m. – A. Vind. [Augsburg] : Jer. Wolff exc., [zwischen 1705 und 1725]. – 2 Karten auf 1 Blatt : Kupferdruck ; zus. 26 x 36 cm. – (Kartenserie Wolff/Berlin ; 14)

Grundriss links (26 x 17 cm), Ansicht rechts (18 x 18 cm). Titel unten rechts. Numerierung unten rechts: "14". Gehört zu einer Serie von Berliner Plänen und Ansichten, hrsg. von J. Wolff (Augsburg) **Ryh 5409 : 22 B**

11468 Der von dem hoch-berühmten Hr. Bau=Directorn Andreas vo[n] Schlüttern seel. inventirte und in ein unvergleichlich schönes Modell verfertigte so genandte Müntz=Thurn in Berlin : cum privil. sac. cæs. majest. / Andreas Majer del. ; Ioh. Aug. Corvinus sculp. – Aug. Vind. [Augsburg] : Ieremias Wolff exudit, [zwischen 1705

und 1725]. – 1 Ansicht : Kupferdruck ; 40 x 28 cm. – (Kartenserie Wolff/Berlin ; 2)

Titel oben. Numerierung unten rechts: "2". Gehört zu einer Serie von Berliner Plänen und Ansichten, hrsg. von J. Wolff (Augsburg)
Ryh 5409 : 23

11469 Abriss des königl. preuss. grossen Lazarets in Berlin la Charite genandt. – [Berlin] : [Schleuen], [zwischen 1780 und 1800]. – 2 Karten auf 1 Blatt : Kupferdruck ; je 19 x 15 cm. – (Ansichtenserie Schleuen ; 7)

Vogelschauplan links (mit Legendenkartusche unten Mitte), Plan rechts (mit Titeltkartusche unten Mitte). Numerierung oben rechts: "7". Gehört zu einer Ansichtenserie des Verlages Schleuen in Berlin (Ausgabe nach 1780)
Ryh 5409 : 24 A

11470 Prospect des Gesundbrunnens bei Berlin. – [Berlin] : [Schleuen], [zwischen 1780 und 1800]. – 1 Ansicht : Kupferdruck ; 17 x 31 cm. – (Ansichtenserie Schleuen ; 34)

Titel unten, Legende oben. Numerierung oben rechts: "34". Gehört zu einer Ansichtenserie des Verlages Schleuen in Berlin (Ausgabe nach 1780)
Ryh 5409 : 24 B

11471 Eigentliche Abbildung des prächtigen königl. Lust Schlosses Charlottenburg, eine Meile von Berlin, sambt dem darhinden im Walde gelegenen schönen Lust Garten : cum privil. sac. cæs. majest. / J. A. Corvinus sculp. – A. V. [Augsburg] : Jeremias Wolff excud., [zwischen 1705 und 1725]. – 1 Vogelschauplan : Kupferdruck ; 39 x 23 cm. – (Kartenserie Wolff/Berlin ; 1)

Titel unten. Numerierung unten rechts: "1". Gehört zu einer Serie von Berliner Plänen und Ansichten, hrsg. von J. Wolff (Augsburg)
Ryh 5409 : 25

11472 Prospect des königlichen Lust-Schlosses zu Charlottenburg; von der Garten-Seite anzusehen. – [Berlin] : [Schleuen], [zwischen 1780 und 1800]. – 1 Ansicht : Kupferdruck ; 19 x 32 cm. – (Ansichtenserie Schleuen ; 17)

Titel unten. Numerierung oben rechts: "17". Gehört zu einer Ansichtenserie des Verlages Schleuen in Berlin (Ausgabe nach 1780)
Ryh 5409 : 26 A

11473 Prospect des königl. Lust=Schlosses zu Charlottenburg, von forne anzusehen. – [Berlin] : [Schleuen], [zwischen 1780 und 1800]. – 1 Ansicht : Kupferdruck ; 19 x 31 cm. – (Ansichtenserie Schleuen ; 18)

Titel unten. Numerierung oben rechts: "18.". Gehört zu einer Ansichtenserie des Verlages Schleuen in Berlin (Ausgabe nach 1780)
Ryh 5409 : 26 B

11474 Palais royal de Charlottenbourg / Broebes in. fec. Hetz Garten : cum priv. sac. cæs. maj. / [Stecher:] J. B[roebes]. – Aug. Vind. [Augsburg] : I. G. Merz exc., [1733]. – 3 Ansichten auf 1 Blatt : Kupferdruck ; [versch. Formate]. – (Vues des palais et maisons de plaisance de S. M. le roi de Prusse ; 21)

Ansicht oben: "Palais royal ..." (10 x 33 cm, Nummer unten rechts: "21. a"). Ansicht Mitte: "Palais roiale ..." (14 x 45 cm, Nummer unten rechts: "21. b."). Ansicht unten: "hetz Garten" (9 x 42 cm, Nummer unten rechts: "21 c"). Stammt aus der Ansichtenfolge

"Vues des palais et maisons de plaisance de S. M. le roy de Prusse" hrsg. von Johann Georg Merz (Augsburg, 1733) **Ryh 5409 : 27**

11475 Facade du Palais royal de Charlottebourg. Palais royal de Charlottebourg du côté du jardin : cum priv. s. c. maj. : avec priuilege de S. M.té le roy de Prusse. – A. V. [Augsburg] : I. G. Merz exc., [1733]. – 2 Ansichten auf 1 Blatt : Kupferdruck ; [versch. Formate]. – (Vues des palais et maisons de plaisance de S. M. le roi de Prusse ; 20)

Ansicht oben: "Facade du Palais ..." (14 x 67 cm, Nummer unten rechts: "20. a"). Ansicht unten: "Palais royal ..." (14 x 56 cm, mit Grundriss, Nummer unten rechts: "20. b."). Stammt aus der Ansichtenfolge "Vues des palais et maisons de plaisance de S. M. le roy de Prusse" hrsg. von Johann Georg Merz (Augsburg, 1733)
Ryh 5409 : 28

11476 Der von Hr. Obrist von Eosander inventirte und gebaute königl. Pferd Stall zu Charlottenburg, dessen Faciata und Grund Riss. Das gleichfals von Hr. Ioh. Friederich v. Eosander Obristen General Quartier Meistern, und ersten Bau Directorn inventierte u[nd] gebaute Rath Hauss zu gedachten Charlottenburg : cum privil. s. c. maj. – Aug. Vindel. [Augsburg] : Ieremias Wolff exudit, [zwischen 1705 und 1725]. – 3 Karten auf 1 Blatt : Kupferdruck ; zus. 32 x 27 cm. – (Kartenserie Wolff/Berlin ; 11)

Ansicht oben (10 x 26 cm), Grundriss in der Mitte (13 x 26 cm), Ansicht unten (12 x 23 cm). Numerierung unten rechts: "11". Gehört zu einer Serie von Berliner Plänen und Ansichten, hrsg. von J. Wolff (Augsburg)
Ryh 5409 : 29

11477 Prospect des königl. Lust-Schlosses zu Schönhausen, von der Garten-Seite anzusehen. – [Berlin] : [Schleuen], [zwischen 1780 und 1800]. – 1 Ansicht : Kupferdruck ; 19 x 31 cm. – (Ansichtenserie Schleuen ; 28)

Titel unten. Numerierung oben rechts: "28.". Gehört zu einer Ansichtenserie des Verlages Schleuen in Berlin (Ausgabe nach 1780)
Ryh 5409 : 30 A

11478 Prospect des Gesund=Brunnens bei Freienwalde an der Oder. – [Berlin] : [Schleuen], [zwischen 1780 und 1800]. – 1 Ansicht : Kupferdruck ; 20 x 27 cm. – (Ansichtenserie Schleuen ; 23)

Titel oben rechts, Legende rechts. Numerierung oben rechts: "23.". Gehört zu einer Ansichtenserie des Verlages Schleuen in Berlin (Ausgabe nach 1780)
Ryh 5409 : 30 B

11479 Prospect des königl. Schlosses zu Potsdam, von der Garten-Seite anzusehen. – Berol. [Berlin] : Schleuen exc., [zwischen 1780 und 1800]. – 1 Ansicht : Kupferdruck ; 19 x 32 cm. – (Ansichtenserie Schleuen ; 5)

Titel unten. Numerierung oben rechts: "5". Gehört zu einer Ansichtenserie des Verlages Schleuen in Berlin (Ausgabe nach 1780)
Ryh 5409 : 31 A

11480 Prospect des königl. Schlosses zu Potsdam, wie solches von der St. Nicolai Kirche her anzusehen. – [Berlin] : [Schleuen], [zwischen 1780 und 1800]. – 1 Ansicht : Kupferdruck ; 19 x 31 cm. – (Ansichtenserie Schleuen ; 31)

Titel unten. Numerierung oben rechts: "31". Gehört zu einer Ansichtenserie des Verlages Schleuen in Berlin (Ausgabe nach 1780)
Ryh 5409 : 31 B

11481 Prospect des alten Markts zu Potsdam. – [Berlin] : [Schleuen], [zwischen 1780 und 1800]. – 1 Ansicht : Kupferdruck ; 19 x 31 cm. – (Ansichtenserie Schleuen ; 65)

Titel und Legende unten. Numerierung oben rechts: "65". Gehört zu einer Ansichtenserie des Verlages Schleuen in Berlin (Ausgabe nach 1780)
Ryh 5409 : 32 A

11482 Prospect des königl. Schlosses und Marstalls zu Potsdam, von der Garten=Seite, so wie sich selbiges in einiger Entfernung, vor der Stadt, präsentiret. – [Berlin] : [Schleuen], [zwischen 1780 und 1800]. – 1 Ansicht : Kupferdruck ; 19 x 31 cm. – (Ansichtenserie Schleuen ; 39)

Titel unten. Numerierung oben rechts: "39". Gehört zu einer Ansichtenserie des Verlages Schleuen in Berlin (Ausgabe nach 1780)
Ryh 5409 : 32 B

11483 Palais royal de Potzdam : cum priv. s. c. maj. : avec priuilege du roy de Prusse / du dessein de J. Broebes a. – A. V. [Augsburg] : I. G. Merz exc., [1733]. – 1 Ansicht : Kupferdruck ; 29 x 45 cm. – (Vues des palais et maisons de plaisance de S. M. le roi de Prusse ; 8)

Titel unten Mitte. Numerierung unten rechts: "8.". Stammt aus der Ansichtenfolge "Vues des palais et maisons de plaisance de S. M. le roy de Prusse" hrsg. von Johann Georg Merz (Augsburg, 1733)
Ryh 5409 : 33

11484 Palais royal de Potzdam du côté du jardin : cum priv. sac. cæs. maj. – Aug. Vind. [Augsburg] : I. G. Merz exc., [1733]. – 2 Karten auf 1 Blatt : Kupferdruck ; zus. 29 x 40 cm. – (Vues des palais et maisons de plaisance de S. M. le roi de Prusse ; 9)

Ansicht oben, Grundriss unten. Numerierung unten rechts: "9". Stammt aus der Ansichtenfolge "Vues des palais et maisons de plaisance de S. M. le roy de Prusse" hrsg. von Johann Georg Merz (Augsburg, 1733)
Ryh 5409 : 34

11485 Palais royal de Potzdam du côté du jardin. Coupe du vieux chateau / p. Chaise a. j. [=Philipp de Chieze?]. Profil du Palais royal de Potzdam : cum priv. sac. cæs. maj. / [Stecher:] J. P. Broebes. – Aug. Vind. [Augsburg] : I. G. Merz exc., [1733]. – 3 Karten auf 1 Blatt : Kupferdruck ; [versch. Formate]. – (Vues des palais et maisons de plaisance de S. M. le roi de Prusse ; 10)

Ansicht oben: "Palais royal ..." (14 x 41 cm, mit Grundriss, Nummer unten rechts: "10. a"). Ansicht und Querschnitt unten: "Profil du Palais royal ...", "Coupe du vieux chateau" (zus. 14 x 55 cm, Nummer unten rechts: "10-b."). Stammt aus der Ansichtenfolge "Vues des palais et maisons de plaisance de S. M. le roy de Prusse" hrsg. von Johann Georg Merz (Augsburg, 1733)
Ryh 5409 : 35

11486 Faisanerie proche de Potzdam / J. Broebes fc. Orangerie de Potsdam : cum priv. sac. cæs. maj. / p. Nerin a. – Aug. Vind. [Augsburg] : I. G. Merz exc., [1733]. – 2 Ansichten auf 1 Blatt : Kupferdruck ; [versch. Formate]. – (Vues des palais et maisons de plaisance de S. M. le roy de Prusse ; 11)

Ansicht oben: "Faisanerie ..." (23 x 45 cm, Nummer unten rechts: "11-a."). Ansicht unten: "Orangerie ..." (7 x 43 cm, Nummer unten rechts: "11. b."). Stammt aus der Ansichtenfolge "Vues des palais et maisons de plaisance de S. M. le roy de Prusse" hrsg. von Johann Georg Merz (Augsburg, 1733)
Ryh 5409 : 36

11487 Plan des palais de Sanssouci : levé et dessiné sous l'approbation de Sa Majesté : avec l'explication et l'emplacement des statues bustes vases etc. etc. selon l'ordre des lettres et des chiffres qui sur le plan se voient à coté des pièces tant antiques que modernes / par F. Z. Saltzman jardinier du roi ; gravé par Schleuen. – [Potsdam] : [s.n.], [1772]. – 1 Plan : Kupferdruck ; 48 x 88 cm

Titelkartusche oben Mitte, Massstabsleiste unten Mitte. Koloriert
Ryh 5409 : 37

11488 Prospect des königl. Palais bei Potsdam, wie sich selbiges A. nach Sanssoucy, und B. nach Bornstädt hin, präsentiret. – [Berlin] : [Schleuen], [zwischen 1780 und 1800]. – 1 Ansicht : Kupferdruck ; 19 x 31 cm. – (Ansichtenserie Schleuen ; 53)

Titel unten. Numerierung oben rechts: "53". Gehört zu einer Ansichtenserie des Verlages Schleuen in Berlin (Ausgabe nach 1780)
Ryh 5409 : 38 A

11489 Prospect der sämtlichen Gebäude des neuen königlichen Palais bei Potsdam, so wie sich selbige ausserhalb des Canals gerade vor der Brücke präsentiren. – [Berlin] : [Schleuen], [zwischen 1780 und 1800]. – 1 Ansicht auf 2 Blättern : Kupferdruck ; 19 x 63 cm. – (Ansichtenserie Schleuen ; 60/61)

Titel und Legende unten. Numerierung jeweils oben rechts ("60", bzw. "61"). Gehört zu einer Ansichtenserie des Verlages Schleuen in Berlin (Ausgabe nach 1780)
Ryh 5409 : 38 B

11490 Prospect des neuen königl. Palais bey Potsdam, wie selbiges von Sanssouci her anzusehen / Schuster fec. – Berlin : [s.n.], [zwischen 1760 und 1790]. – 1 Ansicht : Kupferdruck ; 26 x 40 cm

Titel unten
Ryh 5409 : 39 A

11491 Prospect des neuen königl. Palais bey Potsdam, wie selbiges von der Colnade her anzusehen / Schuster fec. – Berlin : [s.n.], [zwischen 1760 und 1790]. – 1 Ansicht : Kupferdruck ; 26 x 40 cm

Titel unten
Ryh 5409 : 39 B

11492 Prospect des neuen königl. Palais bey Potsdam, wie selbiges von der grossen Allée von Sanssouci her anzusehen : die Garten Façade. – [Berlin] : [Schleuen], [zwischen 1780 und 1800]. – 1 Ansicht : Kupferdruck ; 19 x 31 cm. – (Ansichtenserie Schleuen ; 40)

Titel unten. Numerierung oben rechts: "40.". Gehört zu einer Ansichtenserie des Verlages Schleuen in Berlin (Ausgabe nach 1780)
Ryh 5409 : 40 A

11493 Prospect des königl. Palais bei Potsdam, von der Colonnade her anzusehen : die Haupt-Façade. – [Berlin] : [Schleuen], [zwischen 1780 und 1800]. – 1 Ansicht : Kupferdruck ; 19 x 31 cm. – (Ansichtenserie Schleuen ; 54)

Titel unten. Numerierung oben rechts: "54". Gehört zu einer Ansichtenserie des Verlages Schleuen in Berlin (Ausgabe nach 1780) **Ryh 5409 : 40 B**

11494 Prospect der Colonnade und der beiden Communs des königl. Palais bei Potsdam, wie solche innerhalb des Hofes von der Haupt-Façade her, anzusehen. – [Berlin] : [Schleuen], [zwischen 1780 und 1800]. – 1 Ansicht : Kupferdruck ; 19 x 32 cm. – (Ansichtenserie Schleuen ; 62)

Titel unten. Numerierung oben rechts: "62". Gehört zu einer Ansichtenserie des Verlages Schleuen in Berlin (Ausgabe nach 1780) **Ryh 5409 : 41 A**

11495 Prospect der Colonnade und der beiden Communs des königl. Palais bei Potsdam, wie solche von aussen nach dem Walde hin, sich präsentiren. – [Berlin] : bey Joh. Wilh. Schleuen, [zwischen 1780 und 1800]. – 1 Ansicht : Kupferdruck ; 19 x 32 cm. – (Ansichtenserie Schleuen ; 63)

Titel und Erläuterungen unten. Numerierung oben rechts: "63". Gehört zu einer Ansichtenserie des Verlages Schleuen in Berlin (Ausgabe nach 1780) **Ryh 5409 : 41 B**

11496 Prospect des königl. Lust Schlosses und Gartens Sanssoucy, bei Potsdam. – [Berlin] : [Schleuen], [zwischen 1780 und 1800]. – 1 Ansicht : Kupferdruck ; 19 x 32 cm. – (Ansichtenserie Schleuen ; 38)

Titel unten. Numerierung oben rechts: "38.". Gehört zu einer Ansichtenserie des Verlages Schleuen in Berlin (Ausgabe nach 1780) **Ryh 5409 : 42 A**

11497 Prospect der Bilder=Galerie im königlichen Garten Sans-Soucy bei Potsdam. – [Berlin] : [Schleuen], [zwischen 1780 und 1800]. – 1 Ansicht : Kupferdruck ; 19 x 32 cm. – (Ansichtenserie Schleuen ; 41)

Titel unten. Numerierung oben rechts: "41". Gehört zu einer Ansichtenserie des Verlages Schleuen in Berlin (Ausgabe nach 1780) **Ryh 5409 : 42 B**

11498 Prospect der hintern Seite des königl. Lust=Schlosses Sans Soucy bei Potsdam. – Berl[in] : Schleuen exc., [zwischen 1780 und 1800]. – 1 Ansicht : Kupferdruck ; 19 x 31 cm. – (Ansichtenserie Schleuen ; 3)

Titel unten. Numerierung oben rechts: "3". Gehört zu einer Ansichtenserie des Verlages Schleuen in Berlin (Ausgabe nach 1780) **Ryh 5409 : 43 A**

11499 Prospect der forderen Seite des königl. Lust=Schlosses Sans Soucy bei Potsdam. – Berl[in] : Schleuen exc., [zwischen 1780 und 1800]. – 1 Ansicht : Kupferdruck ; 19 x 32 cm. – (Ansichtenserie Schleuen ; 2)

Titel unten. Numerierung oben rechts: "2". Gehört zu einer Ansichtenserie des Verlages Schleuen in Berlin (Ausgabe nach 1780) **Ryh 5409 : 43 B**

11500 Prospect der runden Colonnade, welche in der mitten der grossen Haupt-Allée zwischen Sanssoucy und dem neuen kön. Palais erbaut ist. – [Berlin] : [Schleuen], [zwischen 1780 und 1800]. – 1 Ansicht : Kupferdruck ; 19 x 31 cm. – (Ansichtenserie Schleuen ; 64)

Titel unten. Numerierung oben rechts: "64". Gehört zu einer Ansichtenserie des Verlages Schleuen in Berlin (Ausgabe nach 1780) **Ryh 5409 : 44 A**

11501 Prospect des Bassins, und der Ruinen, welche auf einem Berge, Sans=Soucy gegen über, befindlich. – [Berlin] : [Schleuen], [zwischen 1780 und 1800]. – 1 Ansicht : Kupferdruck ; 19 x 31 cm. – (Ansichtenserie Schleuen ; 43)

Titel unten. Numerierung oben rechts: "43". Gehört zu einer Ansichtenserie des Verlages Schleuen in Berlin (Ausgabe nach 1780) **Ryh 5409 : 44 B**

11502 Prospect des japanischen Hauses im königl. Garten Sans Soucy bei Potsdam. – [Berlin] : [Schleuen], [zwischen 1780 und 1800]. – 1 Ansicht : Kupferdruck ; 19 x 31 cm. – (Ansichtenserie Schleuen ; 33)

Titel unten. Numerierung oben rechts: "33". Gehört zu einer Ansichtenserie des Verlages Schleuen in Berlin (Ausgabe nach 1780) **Ryh 5409 : 45 A**

11503 Prospect der Grotte im königlichen Garten Sans=Soucy bei Potsdam. – [Berlin] : [Schleuen], [zwischen 1780 und 1800]. – 1 Ansicht : Kupferdruck ; 19 x 32 cm. – (Ansichtenserie Schleuen ; 42)

Titel unten. Numerierung oben rechts: "42.". Gehört zu einer Ansichtenserie des Verlages Schleuen in Berlin (Ausgabe nach 1780) **Ryh 5409 : 45 B**

11504 Veue du Palais royal d'Orangebourg : cum priv. sac. cæs. maj / Broebes d: f. c. – A. V. [Augsburg] : I. G. Merz exc., [1733]. – 1 Ansicht : Kupferdruck ; 27 x 45 cm. – (Vues des palais et maisons de plaisance de S. M. le roi de Prusse ; 12)

Titel unten Mitte. Numerierung unten rechts: "12.". Stammt aus der Ansichtenfolge "Vues des palais et maisons de plaisance de S. M. le roy de Prusse" hrsg. von Johann Georg Merz (Augsburg, 1733) **Ryh 5409 : 46**

11505 Orangebourg : cum priv. sac. cæs. maj. – A. V. [Augsburg] : I. G. Merz exc., [1733]. – 4 Karten auf 1 Blatt : Kupferdruck ; zus. 30 x 47 cm. – (Vues des palais et maisons de plaisance de S. M. le roi de Prusse ; 17)

Ansicht unten (15 x 47 cm), Ansicht und Grundriss oben links ("Menagerie", zus. 15 x 27 cm), Grundriss oben rechts ("L'escalier d'Orangeb.", 14 x 14 cm). Numerierung unten rechts: "17.". Stammt aus der Ansichtenfolge "Vues des palais et maisons de plaisance de S. M. le roy de Prusse" hrsg. von Johann Georg Merz (Augsburg, 1733) **Ryh 5409 : 47**

11506 Palais royal d'Orangebourg : avec priuilege du roy de Prusse : cum priv. sac. cæs. maj / [Stecher:] Broebes. – Aug. V. [Augsburg] : I. G. Merz exc., [1733]. –

1 Ansicht : Kupferdruck ; 27 x 44 cm. – (Vues des palais et maisons de plaisance de S. M. le roi de Prusse ; 13)

Titel unten Mitte. Numerierung unten rechts: "13.". Stammt aus der Ansichtenfolge "Vues des palais et maisons de plaisance de S. M. le roy de Prusse" hrsg. von Johann Georg Merz (Augsburg, 1733) **Ryh 5409 : 48**

11507 Palais royal d'Orangebourg du coté des prairies / J. Broebes d. fc. Palais r[oyal] d'Orangebourg : cum priv. s. c. maj. – A. V. [Augsburg] : I. G. Merz exc., [1733]. – 2 Ansichten auf 1 Blatt : Kupferdruck ; [versch.

Formate]. – (Vues des palais et maisons de plaisance de S. M. le roi de Prusse ; 16)

Ansicht oben: "Palais royal ..." (17 x 44 cm, Nummer unten rechts: "16. a"). Ansicht unten: "Palais r. d'Orangebourg" (12 x 44 cm, Nummer unten rechts: "16. b"). Stammt aus der Ansichtenfolge "Vues des palais et maisons de plaisance de S. M. le roy de Prusse" hrsg. von Johann Georg Merz (Augsburg, 1733) **Ryh 5409 : 49**

11508 Prospect des königl: preuss: Lust=Schlosses zu Oranienburg, wie es vom Garten und Lande her anzusehen. – [Berlin] : [Schleuen], [zwischen 1780 und 1800]. – 1 Ansicht : Kupferdruck ; 19 x 31 cm. – (Ansichtenserie Schleuen ; 50)

Titel unten. Numerierung oben rechts: "50.". Gehört zu einer Ansichtenserie des Verlages Schleuen in Berlin (Ausgabe nach 1780) **Ryh 5409 : 50 A**

11509 Prospect des königl: preuss: Lust=Schlosses zu Oranienburg, wie selbiges sich gegen die Stadt zu, präsentiret. – [Berlin] : bey Joh. Wilh. Schleuen, [zwischen 1780 und 1800]. – 1 Ansicht : Kupferdruck ; 17 x 32 cm. – (Ansichtenserie Schleuen ; 49)

Titel unten, Erläuterungen (Inschrift am Hauptgebäude) oben. Numerierung oben rechts: "49". Gehört zu einer Ansichtenserie des Verlages Schleuen in Berlin (Ausgabe nach 1780) **Ryh 5409 : 50 B**

11510 Facade du Palais royal d'Orangebourg, du coté du jardin / du desseïn de Memer. Nerin. et D'Osander archit. ; J. Broebes fc. Orangerie d'Orangebourg / du désin du Sr. O'Sendre p.r a. d. s. m. p. Plan du Palais royal d'Orangebourg : cum priv. sac. cæs. maj. / Broebes fc. – A. V. [Augsburg] : I. G. Merz exc., [1733]. – 3 Karten auf 1 Blatt : Kupferdruck ; [versch. Formate]. – (Vues des palais et maisons de plaisance de S. M. le roi de Prusse ; 18)

Ansicht oben: "Facade du palais ..." (14 x 65 cm, Nummer unten rechts: "18. a"). Ansicht unten links: "Orangerie d'Orangebourg" (7 x 37 cm, Nummer unten Mitte: "18. b"). Plan unten rechts: "Plan du Palais ..." (17 x 18 cm, Nummer unten rechts: "18. c"). Stammt aus der Ansichtenfolge "Vues des palais et maisons de plaisance de S. M. le roy de Prusse" hrsg. von Johann Georg Merz (Augsburg, 1733) **Ryh 5409 : 51**

11511 Chambre de porcelain du Palais royal d'Orangebourg : cum. priv. sac. cæs. maj. – Aug. Vind. [Augsburg] : I. G. Merz exc., [1733]. – 1 Blatt : Kupferdruck ; 28 x 46 cm. – (Vues des palais et maisons de plaisance de S. M. le roi de Prusse ; 14)

Titel unten. Numerierung unten rechts: "14.". Stammt aus der Ansichtenfolge "Vues des palais et maisons de plaisance de S. M. le roy de Prusse" hrsg. von Johann Georg Merz (Augsburg, 1733) **Ryh 5409 : 52**

11512 La Favorite du jardin du chateau d'Orangebourg : cum priv. sac. cæs. maj / Broebes fc. – A. V. [Augsburg] : I. G. Merz exc., [1733]. – 1 Ansicht : Kupferdruck ; 28 x 44 cm. – (Vues des palais et maisons de plaisance de S. M. le roi de Prusse ; 19)

Titel unten. Numerierung unten rechts: "19.". Stammt aus der Ansichtenfolge "Vues des palais et maisons de plaisance de S. M. le roy de Prusse" hrsg. von Johann Georg Merz (Augsburg, 1733) **Ryh 5409 : 53**

11513 Friderichs Feldt : cum priv. s. c. maj / Broebes fc. – A. V. [Augsburg] : I. G. Merz exc., [1733]. – 1 Ansicht : Kupferdruck ; 27 x 45 cm. – (Vues des palais et maisons de plaisance de S. M. le roi de Prusse ; 24)

Titel unten Mitte. Numerierung unten rechts: "24.". Stammt aus der Ansichtenfolge "Vues des palais et maisons de plaisance de S. M. le roy de Prusse" hrsg. von Johann Georg Merz (Augsburg, 1733) **Ryh 5409 : 54 A**

11514 Friderichs Feldt : cum priv. s. c. maj / [Stecher:] J B[roebes]. – A. V. [Augsburg] : I. Georg Merz exc., [1733]. – 1 Ansicht : Kupferdruck ; 29 x 46 cm. – (Vues des palais et maisons de plaisance de S. M. le roi de Prusse ; 23)

Titel unten Mitte. Numerierung unten rechts: "23.". Stammt aus der Ansichtenfolge "Vues des palais et maisons de plaisance de S. M. le roy de Prusse" hrsg. von Johann Georg Merz (Augsburg, 1733) **Ryh 5409 : 54 B**

11515 Prospect des königl: preuss: Lust=Schlosses zu Cöpenick. – [Berlin] : [Schleuen], [zwischen 1780 und 1800]. – 1 Ansicht : Kupferdruck ; 19 x 31 cm. – (Ansichtenserie Schleuen ; 22)

Titel unten. Numerierung oben rechts: "22". Gehört zu einer Ansichtenserie des Verlages Schleuen in Berlin (Ausgabe nach 1780) **Ryh 5409 : 55 A**

11516 Prospect des marggräfl. Schlosses zu Schwedt von forne anzusehen. – [Berlin] : [Schleuen], [zwischen 1780 und 1800]. – 1 Ansicht : Kupferdruck ; 19 x 31 cm. – (Ansichtenserie Schleuen ; 20)

Titel unten. Numerierung oben rechts: "20.". Gehört zu einer Ansichtenserie des Verlages Schleuen in Berlin (Ausgabe nach 1780) **Ryh 5409 : 55 B**

11517 Prospect des marggräfl. Schlosses zu Schwedt von der Gartenseite anzusehen. – [Berlin] : [Schleuen], [zwischen 1780 und 1800]. – 1 Ansicht : Kupferdruck ; 19 x 31 cm. – (Ansichtenserie Schleuen ; 19)

Titel unten. Numerierung oben rechts: "19". Gehört zu einer Ansichtenserie des Verlages Schleuen in Berlin (Ausgabe nach 1780) **Ryh 5409 : 56 A**

11518 Prospect des marggräfllichen Lustschlosses Monplaisir bei Schwedt. – [Berlin] : [Schleuen], [zwischen 1780 und 1800]. – 1 Ansicht : Kupferdruck ; 19 x 32 cm. – (Ansichtenserie Schleuen ; 36)

Titel unten. Numerierung oben rechts: "36". Gehört zu einer Ansichtenserie des Verlages Schleuen in Berlin (Ausgabe nach 1780) **Ryh 5409 : 56 B**

11519 Prospect des marggräfl. Schlosses und Gartens zu Schwedt. – [Berlin] : [Schleuen], [zwischen 1780 und 1800]. – 1 Ansicht : Kupferdruck ; 19 x 32 cm. – (Ansichtenserie Schleuen ; 37)

Titel unten. Numerierung oben rechts: "37.". Gehört zu einer Ansichtenserie des Verlages Schleuen in Berlin (Ausgabe nach 1780) **Ryh 5409 : 57 A**

11520 Prospect des Lust=Schlosses Sr: königl. Hoheit des Pr: Ferdinands, zu Fridrichsfelde, von forne anzusehen. – [Berlin] : [Schleuen], [zwischen 1780 und

1800]. – 1 Ansicht : Kupferdruck ; 19 x 32 cm. – (Ansichtenserie Schleuen ; 29)

Titel unten. Numerierung oben rechts: "29". Gehört zu einer Ansichtenserie des Verlages Schleuen in Berlin (Ausgabe nach 1780) **Ryh 5409 : 57 B**

10.11.10 Brandenburg, Pommern (Pläne und Ansichten) • Brandenburg, Pomerania (plans and views)

11521 [Pläne und Ansichten (Brandenburg).] Brandenburg et Pomerania : Pläne und Prospekte. – [Versch. Orte], ca. 1588–ca. 1800. – 27 Kt. (in Sammelband) ; 54 cm

Systematische Gliederung nach Ryhiner: Kap. 10 (Germania), Sektion 11 (Vandalia vel Germania brandenburgica), Bd. 10

Ryh 5410

11522 Plans et vues du chateau. du jardin. et de la ville de Reinsberg / dédiés à son altesse roiale Monseigneur le Prince Henri de Prusse frère du roi par son très humble, très obeissant et très fidèle serviteur Ekel architecte ; levé et dessiné par le même ; gravé à Berlin par J. C. Krüger. – Se vend à Berlin : chez A Mÿlius libraire et marchand d'estampes demeurant dans la ruë des freres, 1773. – 8 Karten : Kupferdruck ; [versch. Formate]

Ryh 5410 : 1–9

11523 [Titelkartusche Serie Rheinsberg]. – [Berlin] : [A. Mylius], 1773. – 1 Blatt : Kupferdruck ; Bildgrösse 33 x 47 cm. – (Plans et vues du chateau. du jardin. et de la ville de Reinsberg)

Gehört zur 9-blättrigen Serie von Plänen und Ansichten von Rheinsberg nach F. C. Ekel (Berlin, 1773) **Ryh 5410 : 1**

11524 Plan des iardins et environs de Reinsberg. – [Berlin] : [A. Mylius], [1773]. – 1 Plan : Kupferdruck ; 29 x 36 cm. – (Plans et vues du chateau. du jardin. et de la ville de Reinsberg)

Titelkartusche unten links, Legende rechts. Gehört zur 9-blättrigen Serie von Plänen und Ansichten von Rheinsberg nach F. C. Ekel (Berlin, 1773) **Ryh 5410 : 2**

11525 Plan du chateau du iardin et de la ville de Reinsberg / dessiné par C. F. Ekel ; gravé par Glassbach. – A Berlin : [A. Mylius], [1773]. – 1 Plan : Kupferdruck ; 33 x 46 cm. – (Plans et vues du chateau. du jardin. et de la ville de Reinsberg)

Titelkartusche unten rechts, Legende oben rechts. Gehört zur 9-blättrigen Serie von Plänen und Ansichten von Rheinsberg nach F. C. Ekel (Berlin, 1773) **Ryh 5410 : 3**

11526 Vüe et perspective du pont de Neptune, du chateau, et de la maison des cavalliers de Reinsberg : tirée du coté du pont de Neptune, marquée au plan litt: C. / dessiné par F. C. Ekel ; gravé par J. C. Krüger. – [Berlin] : [A. Mylius], [1773]. – 1 Ansicht : Kupferdruck ; 30 x 47 cm. – (Plans et vues du chateau. du jardin. et de la ville de Reinsberg)

Titel unten. Gehört zur 9-blättrigen Serie von Plänen und Ansichten von Rheinsberg nach F. C. Ekel (Berlin, 1773) **Ryh 5410 : 4**

11527 Façade du chateau, du pavillon et de la maison des cavalliers en perspective, du côté du lac : tirée auprès de la grotte, marquée au plan litt: E. / dessiné par F. C. Ekel ; gravé par J. C. Krüger. – [Berlin] : [A. Mylius], [1773]. – 1 Ansicht : Kupferdruck ; 30 x 47 cm. – (Plans et vues du chateau. du jardin. et de la ville de Reinsberg)

Titel unten. Gehört zur 9-blättrigen Serie von Plänen und Ansichten von Rheinsberg nach F. C. Ekel (Berlin, 1773) **Ryh 5410 : 5**

11528 Deux façades du chateau en perspective du côté du lac : tirée du parterre auprès du chateau, marquée au plan par la lettre D. / dessiné par F. C. Ekel ; gravé par J. C. Krüger. – [Berlin] : [A. Mylius], [1773]. – 1 Ansicht : Kupferdruck ; 30 x 47 cm. – (Plans et vues du chateau. du jardin. et de la ville de Reinsberg)

Titel unten. Gehört zur 9-blättrigen Serie von Plänen und Ansichten von Rheinsberg nach F. C. Ekel (Berlin, 1773) **Ryh 5410 : 6**

11529 Vüe et perspective des deux places et de la ruë du chateau de Reinsberg : tirée du coté du chateau, marquée au plan litt: F. / dessiné par F. C. Ekel ; gravé par J. C. Krüger. – [Berlin] : [A. Mylius], [1773]. – 1 Ansicht : Kupferdruck ; 30 x 47 cm. – (Plans et vues du chateau. du jardin. et de la ville de Reinsberg)

Titel unten. Gehört zur 9-blättrigen Serie von Plänen und Ansichten von Rheinsberg nach F. C. Ekel (Berlin, 1773) **Ryh 5410 : 7**

11530 Vüe et perspective du chateau du coté du jardin, : tirées du bord du lac, marquée au plan du jardin par la lettre G. / dessiné par F. C. Ekel ; gravé par J. C. Krüger. – [Berlin] : [A. Mylius], [1773]. – 1 Ansicht : Kupferdruck ; 30 x 47 cm. – (Plans et vues du chateau. du jardin. et de la ville de Reinsberg)

Titel unten. Gehört zur 9-blättrigen Serie von Plänen und Ansichten von Rheinsberg nach F. C. Ekel (Berlin, 1773) **Ryh 5410 : 8**

11531 Perspective du chateau, du jardin et des environs du lac de Reinsberg : tirée au bord du lac, du côté de la ville / dessiné par F. C. Ekel ; gravé par J. C. Krüger. – [Berlin] : [A. Mylius], [1773]. – 1 Ansicht : Kupferdruck ; 30 x 47 cm. – (Plans et vues du chateau. du jardin. et de la ville de Reinsberg)

Titel unten. Gehört zur 9-blättrigen Serie von Plänen und Ansichten von Rheinsberg nach F. C. Ekel (Berlin, 1773) **Ryh 5410 : 9**

11532 Grundriss des königl. printzlichen Gartens zu Reinsberg im Jahr 1777 / Carl. Wilh. Hennert del. ; Gottfr. Wilh. Wolff sc. – [Berlin] : [F. Nicolai], 1777. – 1 Plan : Kupferdruck ; 19 x 28 cm, Bildgrösse 25 x 48 cm
2 Pläne oben links: "Grundriss von der Stadt Reinsberg vor dem Brande" (9 x 9 cm), "Grundriss von der neu aufgebauten Stadt Reinsberg" (10 x 9 cm). Nebenkarte oben rechts ("Grundriss der Remus Insel", 4 x 11 cm), 12 Ansichten (v. a. Gebäude) unten und rechts. Stammt aus: "Beschreibung des Lustschlosses und Gartens ... zu Rheinsberg" von K. W. Hennert (1778)

Ryh 5410 : 10

11533 Die Statt vnd Vestung Spandaw. – [Frankfurt a. M.] : [Matthäus Merian], [erstmal 1633]. – 1 Ansicht : Kupferdruck ; 14 x 35 cm. – (Theatrum Europaeum)

Titel oben Mitte. Ursprungswerk: "Theatrum Europaeum" hrsg. von M. Merian, bzw. seinen Erben, Band 2 (Frankfurt, erstmals 1633)

Ryh 5410 : 20 A

11534 Rattenaw. – [Frankfurt a. M.] : [M. Merians Erben], [erstmal 1654]. – 1 Ansicht : Kupferdruck ; 13 x 35 cm

Titel oben Mitte. Ursprungswerk: "Topographia electoratus Brandenburgici et ducatus Pomeraniae" hrsg. von M. Merian's Erben (Frankfurt, erstmals 1654)

Ryh 5410 : 20 B

11535 Tangermünd. – [Frankfurt a. M.] : [Matthäus Merian], [erstmal 1633]. – 1 Ansicht : Kupferdruck ; 17 x 25 cm. – (Theatrum Europaeum)

Titel oben Mitte. Ursprungswerk: "Theatrum Europaeum" hrsg. von M. Merian, bzw. seinen Erben, Band 2 (Frankfurt, erstmals 1633).

Auf Papier aufgeklebt

Ryh 5410 : 20 C

11536 Alten Stettin. – [Köln] : [s.n.], [zwischen 1588 und 1617]. – 1 Vogelschauplan : Kupferdruck ; 34 x 48 cm. – (Civitates orbis terrarum ; Teil 4, 41)

Titel oben Mitte, Legende Mitte links. Lateinischer Text ("Stetinvn.") auf der Kartenrückseite. Seitennummer (Rückseite): "41". Ursprungswerk: "Civitates orbis terrarum" von Georg Braun und Frans Hogenberg, vierter Teil (Lateinische Ausgabe. – Köln, erstmals 1588)

Ryh 5410 : 21

11537 Stettin, ville capitale de la Pomeranie royale. – A Amsterdam : chez Covens et Mortier, [zwischen 1721 und 1778]. – 1 Vogelschauplan : Kupferdruck ; 25 x 34 cm

Titel oben Mitte, Legende unten

Ryh 5410 : 22

11538 Stetinum celeberrima et munitissima Pomeraniae citerioris metropolis ac emporium florentissimum : cum gratia et privil. S. R. I. vicariat[us] in partib[us] Rheni, Sveviae, et juris Franconici = Stettin die weitberühmtest und überaus feste Haupt Stadt, auch florisanter Handels=Plaz in Vor Pom[m]ern / cura et sumtibus Matthaei Seutteri, sac. caes. et reg. cathol. majest. geogr. – Aug. Vindel [Augsburg] : [Matthäus Seutter], [zwischen 1740 und 1760]. – 1 Vogelschauplan : Kupferdruck ; 34 x 56 cm, Bildgröße 48 x 56 cm

Stadtansicht unten: "Stettin in Pommern" (12 x 56 cm). Titel oben, Legendenkartusche Mitte links. Plan koloriert

Ryh 5410 : 23

11539 Prospect der Statue Friedrich Wilhelms Königs in Preussen etc. welche die Stände des Herzogthums Pommern auf dem grossen Markt zu Cösslin zum ewigen Andenken aufgerichtet, weil Se. Kön: Maj: die abgebran[n]te Stadt so reichlich begnadiget, und so zierlich aufbauen lassen. – [Berlin] : [Schleuen], [zwischen 1780 und 1800]. – 1 Ansicht : Kupferdruck ; 19 x 32 cm. – (Ansichtenserie Schleuen ; 35)

Titel unten. Numerierung oben rechts: "35". Gehört zu einer Ansichtenserie des Verlages Schleuen in Berlin (Ausgabe nach 1780)

Ryh 5410 : 30 A

11540 Prospect des Rossmarktes zu Stettin. – [Berlin] : [Schleuen], [zwischen 1780 und 1800]. – 1 Ansicht : Kupferdruck ; 19 x 31 cm. – (Ansichtenserie Schleuen ; 32)

Titel unten. Numerierung oben rechts: "32". Gehört zu einer Ansichtenserie des Verlages Schleuen in Berlin (Ausgabe nach 1780)

Ryh 5410 : 30 B

11541 Bardvm Pomeraniae = Die furstlich Sehestat Barth in Pom[m]ern. – [Köln] : [s.n.], [1598]. – 1 Vogelschauplan : Kupferdruck ; 32 x 44 cm. – (Civitates orbis terrarum ; Teil 5, 45)

Deutsche Titelkartusche mit Erläuterungen oben Mitte, Wappen oben rechts und oben links. Lateinischer Text ("Bardvm pomeraniae.") auf der Kartenrückseite. Seitennummer (Rückseite): "45". Ursprungswerk: "Civitates orbis terrarum" von Georg Braun und Frans Hogenberg, fünfter Teil (Lateinische Ausgabe. – Köln, 1598)

Ryh 5410 : 51

11542 Stralsvndt. – [Frankfurt a. M.] : [Matthäus Merian], [erstmal 1633]. – 1 Plan : Kupferdruck ; 20 x 26 cm. – (Theatrum Europaeum)

Titel in der Bildmitte, Legende und Massstabsleiste unten links. Osten oben. Ursprungswerk: "Theatrum Europaeum" hrsg. von M. Merian, bzw. seinen Erben, Band 2 (Frankfurt, erstmals 1633). Auf Papier aufgeklebt

Ryh 5410 : 52 A

11543 Stetin ville forte d'Allemagne, capitale de la Pomeranie royale : située sur la riviere de l'Oder à 53. degrez 25. minutes de latitude, et 37. degrez 5. minutes de longitude : avec privil. du roy / H. van Loon fecit. – A Paris : chez le Sr. de Fer, 1693. – 1 Plan : Kupferdruck ; 17 x 19 cm

Legende oben links

Ryh 5410 : 52 B

11544 Stralsvndia = Stralsund. – [Amsterdam] : [Covens et Mortier], [zwischen 1721 und 1778]. –

1 Vogelschauplan : Kupferdruck ; 40 x 50 cm

Wappen oben rechts, Legende unten rechts. Handschriftlicher Vermerk auf der Rückseite: "von Covens"

Ryh 5410 : 53

11545 Plan de la ville de Stralzund : assiégé par les armées du roy du Dannemark du roy du Prusse et des troupes du roy de Pologne / P. v. Cal f. – Mis au jour a La Haye : chez Pierre Husson, 1715. – 1 Plan : Kupferdruck ; 41 x 54 cm

Titel, Legende und Erläuterungen unten links. Französische und niederländische Titelvarianten oben ("Plan de la ville de Stralzund capitale de la Pomeranie svedoise", "Plan van de stad Straelzund hoofs stad van t'hertogdom Pomeran")

Ryh 5410 : 54

11546 Plan und Situation von der Statt u[nd] Vestung Stralsund wie selbige von derer hohen wieder die Cron Schweden Alliierten Arméen an[n]ô 1715. den 15.te[n] Julii beren[n]et, und hernachmahls die Approchen den 19.ten October davor seyndt eröffnet worden : cum gratia et privilegio sac: caes: maj: / Ios. Frid: Leopold fecit et exc. – [Nürnberg] : [Joseph Friedrich Leopold], [nach 1715]. – 1 Plan : Kupferdruck ; 47 x 55 cm

Titel- und Legendenkartusche Mitte links, weitere Legendenkartusche Mitte rechts. Osten oben. Teilweise koloriert

Ryh 5410 : 55


11547 Stralsund. Wismar. Stettin. Der Pass Neu Fehr zwischen der Insul Rügen und der Stadt Stralsund : cum privilegio sacrae caes. majestatis. – [Nürnberg] : [Homann],

[nach 1716]. – 4 Karten auf 1 Blatt : Kupferdruck ;
[versch. Formate]
Pläne oben links ("Stralsund", 23 x 26 cm), unten links ("Wismar",
22 x 26 cm) und oben rechts ("Stettin", 23 x 26 cm). Ansicht unten
rechts ("Der Pass Neu Fehr ...", 22 x 26 cm). Koloriert.
Handschriftlicher Vermerk auf dem Registerblatt des
Sammelbandes: "von Homann" **Ryh 5410 : 56**

11548 Prospect, Grundris und Gegent der königl.
schwed. Vestung Stralsund : wie solche den 15 Julij a.o
1715 von den nordischen hohen Allirten ist belagert
worden : cum privilegio sacræ cæsareæ majestatis / von
(tit.) Herrn Daniel Heer königl. poln. und churf. säx.
Ingenieur-Major abgezeichnet, und von Ioh. Bapt.
Homann der rom. keis. Maj. Geographo in Nürnberg
heraus gegeben. – Nürnberg : [Johann Baptist Homann],
[nach 1716]. – 1 Plan : Kupferdruck ; 36 x 58 cm,
Bildgröße 49 x 58 cm
Nebenkarte oben links ("Vorstellung verschiedener Attaques zur See
und der Penemunder Schanz", 31 x 24 cm). Ansicht unten
("Stralsund", 11 x 58 cm), bildliche Darstellungen unten links und
rechts. Titel oben. Plan koloriert **Ryh 5410 : 57**

11549 Grund=Riss von der Vestung Stralsund : wie
selbige von den dreyen hohen nordischen allirten Arméen
den 15. Julii 1715 ist berennet, den 19. Octob: die
Trenchéen geöffnet, den 4. Novemb. das schwedische
Retrenchement eingenommen ... = Plan de la forteresse et
situation de Stralsvnd : investie par les armées danoise
prussienne et saxonne le 15. iuillet 1715. avec les
campemens et retrenchemens des dites armées. – [S.l.] :
[s.n.], [nach 1715]. – 1 Plan : Kupferdruck ; 32 x 34 cm
Deutscher Titel und Erläuterungen oben links, deutsche Legende
oben rechts, französischer Titel und Legende unten links. Osten
oben **Ryh 5410 : 58**

11550 Das lang-defendirte und endlich mit vil Verlust
eroberte Stralsund / ohne die davor aufgeführte und wieder
nieder zureisende Werke, wie es nach der nechst vorher
gegangen[n] Bombardierung 1678 ausgesehen /
herausgegeben 1716. – [Nürnberg] : [Christoph Weigel],
1716. – 1 Plan : Kupferdruck ; 29 x 37 cm
Titelkartusche unten rechts, Massstabsleiste oben rechts, Legende
unten. Koloriert. Handschriftlicher Vermerk auf dem Registerblatt
des Sammelbandes: "von Weigel" **Ryh 5410 : 59**



Sammlung Ryhiner Collection

Stadt- und Universitätsbibliothek Bern
Herausgegeben von • Edited by
Thomas Klöti

Band · Volume 3

Katalog · Catalogue
11551-16428

Sammlung
Ryhiner
Collection

Band • Volume 3

Sammlung Ryhiner

Ryhiner Collection

Sammlung Ryhiner Collection

Karten, Pläne und Ansichten aus dem
16. bis 19. Jahrhundert

Band 3
Katalog-Nummern 11 551–16 428

Herausgegeben von Thomas Klöti


Stadt- und Universitätsbibliothek Bern

Maps, Plans and Views from the 16th to
the 19th Century

Volume 3
Catalogue Numbers 11 551–16 428

Edited by Thomas Klöti

Stadt- und Universitätsbibliothek Bern



Die Sammlung Ryhiner gehört zu den Spezialbeständen der Stadt- und Universitätsbibliothek Bern. Der Katalog zur Sammlung ist auch online über den Bibliothekskatalog abfragbar. Die Stadt- und Universitätsbibliothek Bern sowie die Sammlung Ryhiner sind im Internet unter folgenden Adressen zu finden:

The Ryhiner Collection belongs to the special collections of the City and University Library of Berne. The catalogue of the collection is also available online via the library's catalogue. The City and University Library of Berne as well as the Ryhiner Collection are available on the internet at:

<<http://www.stub.unibe.ch>>

<<http://www.stub.unibe.ch/stub/ryhiner/>>

© 2003 Stadt- und Universitätsbibliothek Bern

Gesamtredaktion • Editing:

Thomas Klöti

Redaktion der Katalogaufnahmen und der Register •

Editing of the catalogue entries and indexes:

Thomas Klöti, Martin Kohler

Katalogaufnahmen • Catalogue entries:

Caroline Hablützel, Doris Heim, Thomas Klöti, Martin Kohler, Eva Werner

Übersetzungen • Translations:

Nida L. Surber, Armando Jannetta

Datenkonversion • Data conversion:

Pierre Gavin, Anne Jolidon

Druck • Printing:

Graf-Lehmann AG Bern

Buchbinder • Bookbinder:

Schumacher AG Schmitten

Printed in Switzerland

Auslieferung • Distribution:

*Stadt- und Universitätsbibliothek Bern,
Postfach, CH-3000 Bern 8*

ISBN 3-9521539-0-7

Inhaltsverzeichnis Table of contents

Gliederung der Sammlung siehe Band 4, Seiten 1535–1544
Structure of the collection see volume 4, pages 1535–1544

Band 3 • Volume 3

Katalog • Catalogue 11 551–16 428

	Nummer • Number		
11	11 551	Skandinavien • Scandinavia	11 551
11.1	11 551	Skandinavien • Scandinavia	11 551
11.2	11 630	Dänemark • Denmark	11 630
11.2.1	11 630	Dänemark • Denmark	11 630
11.2.2	11 780	Norwegen • Norway	11 780
11.3	11 830	Schweden • Sweden	11 830
12	11 929	Russland • Russia	11 929
13	12 252	Polen • Poland	12 252
13.1	12 252	Polen • Poland	12 252
13.2	12 387	Preussen • Prussia	12 387
13.3	12 507	Galizien und Lodomerien • Galicia and Lodomeria	12 507
14	12 538	Südosteuropa • South-Eastern Europe	12 538
14.1	12 538	Südosteuropa • South-Eastern Europe	12 538
14.2	12 647	Ungarn • Hungary	12 647
14.3	12 836	Türkei • Turkey	12 836
15	13 182	Asien • Asia	13 182
15.1	13 182	Asien • Asia	13 182
15.2	13 305	Asiatischer Teil von Russland • Asian part of Russia	13 305
15.3	13 357	Asiatische Türkei • Asian Turkey	13 357
15.4	13 430	Arabien • Arabia	13 430
15.5	13 446	Persien • Persia	13 446
15.6	13 479	Indien • India	13 479
15.7	13 572	China • China	13 572
15.8	13 633	Korea, siehe: 15.7.3 • Corea, see: 15.7.3	13 633
15.9/			
15.10	13 659	Grosse Tatarei, Sibirien, Tibet • Great Tartary, Siberia, Tibet	13 659
15.11	13 692	Ostindische Inseln und Ceylon • East Indies and Ceylon	13 692
15.12		Inselstaat Lien-Kien bei Japan • Lien-Kien near Japan ohne Karten • without maps	
15.13	13 801	Japan • Japan	13 801
15.14		Russische Inseln • Russian islands ohne Karten • without maps	
15.15		Nowaja Semlja • Novaya Zemlya ohne Karten • without maps	
16	13 828	Afrika • Africa	13 828
17	14 180	Amerika • America	14 180
17.1	14 180	Amerika • America	14 180
17.2	14 267	Nordamerika • North America	14 267
17.3	14 597	Südamerika • South America	14 597
17.4	14 762	Westindische Inseln • West Indies	14 762
18	14 927	Australien, Ozeanien • Australia, Oceania	14 927
19	14 951	Historische Karten • Historical maps	14 951
20	15 131	Anhang • Appendix	15 131
20.1		Nichtgeographische Darstellungen • Non-geographical illustrations	15 131
20.2	15 301	Karten aus der «Histoire générale des voyages» von Prévost • Maps of the «Histoire générale des voyages» by Prévost	15 301
21	15 601	Sammelatlas in 28 Bänden • Composite atlas in 28 volumes	15 601
22	16 332	Varia • Varia	16 332

Inhaltsübersicht Summary of contents

Band 1 • Volume 1

Inhalt • Contents	Seite • Page
Robert Barth: Vorwort • Preface	9
Thomas Klöti: Einleitung • Introduction	11
Martin Kohler: Bibliographische Beschreibung • Bibliographic description	21
Madlon Gunia: Restaurierung und Konservierung der Sammlung • Restoration and preservation of the collection.....	27
Literatur • Bibliography	33
	Nummer • Number
Katalog • Catalogue 1–5311	
1 Welt und Himmel • World and heavens	1
2 Meere • Seas	323
3 Europa • Europe	517
4 Iberische Halbinsel • Iberian Peninsula	677
5 Britische Inseln • British Islands	1279
6 Frankreich • France	1909

Band 2 • Volume 2

Inhalt • Contents	Nummer • Number
Katalog • Catalogue 5312–11 550	
7 Niederlande • The Netherlands	5312
8 Schweiz • Switzerland	6012
9 Italien • Italy	6841
10 Deutschland • Germany	7994

Band 3 • Volume 3

Inhalt • Contents	Nummer • Number
Katalog • Catalogue 11 551–16 428	
11 Skandinavien • Scandinavia	11 551
12 Russland • Russia	11 929
13 Polen • Poland	12 252
14 Südosteuropa • South-Eastern Europe	12 538
15 Asien • Asia	13 182
16 Afrika • Africa	13 828
17 Amerika • America	14 180
18 Australien, Ozeanien • Australia, Oceania	14 927
19 Historische Karten • Historical maps	14 951
20 Anhang • Appendix	15 131
21 Sammelatlas in 28 Bänden • Composite atlas in 28 volumes	15 601
22 Varia • Varia	16 332

Band 4 • Volume 4

Registerband • Index volume Ursprungswerke • Original works 16 429–16 710

Inhalt • Contents	Seite • Page
Liste der Ursprungswerke • List of original works	1515
Gliederung der Sammlung • Structure of the collection	1535
Orts- und Sachregister • Place and subject index.....	1545
Namenregister • Name index	1617
Titelregister • Title index.....	1649

11

Skandinavien

Scandinavia

11.1 Skandinavien • Scandinavia

11.1.1 Skandinavien • Scandinavia

11551 Scandinavia : Generalkarten. – [Versch. Orte], 1573–ca. 1800. – 55 Kt. (in Sammelband) ; 56 cm
Systematische Gliederung nach Ryhiner: Kap. 11 (Scandinavia), Sektion 1 (Scandinavia universa), Bd. 1 **Ryh 5501**

11552 Septentrionalivm regionvm descrip. : cum priuilegio. – [Ca. 1:8500000]. – [Antwerpen] : [s.n.], [1579]. – 1 Karte : Kupferdruck ; 36 x 49 cm. – (Theatrum orbis terrarum ; 81)

Titelkartusche unten rechts. Lateinischer Text auf der Kartenrückseite ("Scandia, sive regiones septentrionales."). Numerierung (Rückseite): "81". Ursprungswerk: "Theatrum orbis terrarum" von Abraham Ortelius (Antwerpen : Plantijn, 1579). Koloriert **Ryh 5501 : 1**

11553 Septentrionalivm regionvm descrip. : cum priuilegio. – [Ca. 1:8500000]. – [Antwerpen] : [s.n.], [erschienen 1573]. – 1 Karte : Kupferdruck ; 37 x 49 cm. – (Theatrum oder Schawplatz des Erdbodems ; 45)

Titelkartusche unten rechts, Massstabsleiste unten links. Deutscher Text ("Nordische Lender.") und Seitennummer ("45") auf der Kartenrückseite. Ursprungswerk: "Theatrum oder Schawplatz des Erdbodems" von Abraham Ortelius (Antwerpen, 1573). Koloriert. Handschriftliche Numerierung oben rechts: "120" **Ryh 5501 : 2**

11554 Septentrionalivm regionvm Svetiæ Gothiæ Norvegiæ Daniaë [etc.]. – [Ca. 1:5000000]. – [Köln] : Joh. Bus. excu., [1600]. – 1 Karte : Kupferdruck ; 22 x 31 cm. – (Geographisch Handtbuch)

Titelkartusche unten links. Deutscher Text auf der Rückseite ("Schweden und Norwegen."). Osten oben. Ursprungswerk: "Geographisch Handtbuch" von Matthias Quad (Köln : J. Bussemacher, 1600) **Ryh 5501 : 3**

11555 Svecia et Norvegia cum confinys : cum priuilegio / per Gerardum Mercatorem. – [Ca. 1:4600000]. – [Amsterdam] : [Henricus Hondius], [1630]. – 1 Karte : Kupferdruck ; 53 x 46 cm. – (Gerardi Mercatoris atlas sive cosmographicae meditationes de fabrica mundi et fabricati figura)

Titelkartusche oben links, Massstabsleiste unten rechts. Lateinischer Text auf der Kartenrückseite ("Norvegia et Svecia primum [et] secundum arctoi orbis regnum."). Seitennumerierung (Rückseite): "81" und "82" (oben), "Kk" (unten). Ursprungswerk: "Gerardi Mercatoris atlas sive cosmographicae meditationes de fabrica mundi et fabricati figura" hrsg. von H. Hondius (Amsterdam, 1630). Koloriert **Ryh 5501 : 4**

11556 Tabula exactissima regnorum Sueciæ et Norvegiæ, nec non maris universi orientalis, terrarumq[ue] adjacentium / summo studio et accurata obseruatione in lucem edita noviter seria cura singulariq[ue] zelo, dedicatur humillime Gustavo Adolpho D. G. suecorum gothorum, vandalarumq[ue] regi, magno duci finlandiæ, duci esthoniæ, ac careliæ, ingriæq[ue] domino, etc. – [Ca. 1:5300000]. – [Amsterdam] : [Henricus Hondius], [1633]. – 1 Karte : Kupferdruck ; 43 x 53 cm. – (Atlas ou representation du monde universel, et des parties d'icelui)

Titelkartusche oben links, Massstabsleisten unten rechts. Kartenrückseite: Französischer Text ("De la Norvveghie [et] Suede, ..."). Seitennumerierung (Kartenrückseite): "149", "152" (oben) und "Pp" (unten). Ursprungswerk: "Atlas ou representation du monde universel, et des parties d'icelui" von G. Mercator und J. Hondius (Amsterdam : H. Hondius, 1633). Koloriert **Ryh 5501 : 6**

11557 Svecia, Dania, et Norvegia, regna europæ septentrionalia / iuxta archetypum Andreaë Buræi de Boo, secretarij regij, et supremi regni Sueciæ architecti. – [Ca. 1:5100000]. – [Amsterdam] : [Blæu], [1647]. – 1 Karte : Kupferdruck ; 41 x 52 cm. – (Novvs Atlas, das ist Weltbeschreibung. [Erster Teil])

Titel- und Wappenkartusche oben links, Massstabsleisten unten rechts. Deutscher Text auf der Kartenrückseite ("Das Koenigreich Schweden."). Seitennummern (Rückseite): "9" (oben), "Europa" und "J" (unten). Ursprungswerk: 1. Teil des "Novus Atlas" hrsg. von Willem und Joan Blæu (Deutsche Ausgabe. – Amsterdam, 1647). Koloriert **Ryh 5501 : 7**

11558 Sveciæ, Norvegiæ, et Daniaë, nova tabula. – [Ca. 1:5300000]. – Amstelodami [Amsterdam] : Ioannes Ianssonius excudit, [um 1680]. – 1 Karte : Kupferdruck ; 46 x 54 cm. – (Joannis Janssonii novus atlas)

Titelkartusche oben links, Massstabskartusche unten rechts. Ursprungswerk: "Joannis Janssonii novus atlas", Bd. 1 (Amsterdam, erschienen um 1680). Koloriert. Auf Papier aufgeklebt **Ryh 5501 : 8**

11559 Svecia, Dania, et Norvegia, regna europæ septentrionalia / iuxta archetypum Andreaë Buræi de Boo, secretarij regij, et supremi regni Sueciæ architecti. – [Ca. 1:5100000]. – [Amsterdam] : [Joannes Janssonius], [zwischen 1630 und 1690]. – 1 Karte : Kupferdruck ; 41 x 51 cm

Titel- und Wappenkartusche oben links, Massstabsleisten unten rechts. Koloriert. Handschriftlicher Vermerk auf dem Registerblatt des Sammelbandes: "2. ed. von Jansson" **Ryh 5501 : 9**

11560 Sveciæ, Norvegiæ, et Daniaë, nova tabula. – [Ca. 1:5300000]. – [Oxford] : apud Janssonio-Wæsbærgios et Mosem Pitt, [1680]. – 1 Karte : Kupferdruck ; 46 x 53 cm. – (The English Atlas ; [vol. 1], no. 20)

Titelkartusche oben links, Massstabskartusche unten rechts. Numerierung oben rechts: "XX". Ursprungswerk: "The English Atlas" hrsg. von M. Pitt, S. Swart und J. Janssonius van Waesbergen (Oxford, 1680–1683). Koloriert. Auf Papier aufgeklebt **Ryh 5501 : 10**

11561 Tabula regnorum Sueciæ et Norvegiæ. – [Ca. 1:4300000]. – Amstelodami [Amsterdam] : apud Hugo Allardt, a. 1664. – 1 Karte : Kupferdruck ; 43 x 55 cm
Koloriert. Auf Leinen aufgezogen **Ryh 5501 : 11**

11562 Tabula regnorum Sueciæ Daniaë et Norvegiæ. – [Ca. 1:4300000]. – Amstelodami [Amsterdam] : Carolus Allard excudit, [nach 1680]. – 1 Karte : Kupferdruck ; 43 x 55 cm

Titelkartusche oben links, Massstabsleisten unten rechts. Koloriert. Handschriftlicher Vermerk auf der Rückseite: "... von Allard, Abdruck von Covens" (=Covens und Mortier?) **Ryh 5501 : 12**

11563 Tabula exactissima regnorum Sueciæ et Norvegiæ, nec non maris universi orientalis, terrarumq[ue] adjacentium / summo studio ab Andreaë Bureo Sueco in

lucem edita, noviter seriâ curâ, singulariq[ue] zelo, dedicatur humillimè Gustavo Adolpho D. G. suecorum, gothorum, vandalarumq[ue] regi, magno duci finlandiæ, duci esthoniæ, ac careliæ, ingriæq[ue] domino etc. a Nicolao Iohannide Piscatore ; Abraham Goos sculpsit. – [Ca. 1:5100000]. – [Amsterdam] : [Claes Jansz. Visscher], [ca. 1650]. – 1 Karte : Kupferdruck ; 43 x 52 cm
Titelkartusche oben links, Massstabsleisten unten rechts. Koloriert.
Auf Papier aufgeklebt **Ryh 5501 : 13**

11564 Accuratissima regnorum Sueciæ, Daniæ, et Norvegiæ, tabula : cum privilegio : cum privil: ord: holl: et westfrisæ / per Iustinum Danckers. – [Ca. 1:4000000]. – [Amsterdam] : Justus Danckers excudit, [nach 1684]. – 1 Karte : Kupferdruck ; 49 x 57 cm
Titelkartusche oben links, Massstabsleisten oben rechts. Koloriert
Ryh 5501 : 14

11565 Tabula regnorum Sueciæ et Norvegiæ / J Lhuillier sc. – [Ca. 1:4100000]. – Amstelodami [Amsterdam] : Frederick de Wit, [zwischen 1659 und 1688]. – 1 Karte : Kupferdruck ; 43 x 54 cm
Titelkartusche oben links, Massstabsleisten unten rechts. Koloriert.
Auf Papier aufgeklebt **Ryh 5501 : 15**

11566 Novissima nec non perfectissima tabula comprehendens regnorum Sueciæ, Daniæ et Norvegiæ distincté divisam descriptionem : cum privilegio potentiss. d. d. ordinum hollandiæ et westfrisæ / auctore F. de Wit. – [Ca. 1:4100000]. – Amstelodami [Amsterdam] : [F. de Wit], [nach 1688]. – 1 Karte : Kupferdruck ; 49 x 57 cm
Titelkartusche unten rechts, Massstabsleisten oben links. Koloriert.
Auf Papier aufgeklebt **Ryh 5501 : 16**

11567 Novissima nec non perfectissima tabula comprehendens regnorum Sueciæ, Daniæ et Norvegiæ distincté divisam descriptionem : cum privilegio potentiss. d. d. ordinum hollandiæ et westfrisæ / auctore F. de Wit. – [Ca. 1:4100000]. – Amstelodami [Amsterdam] : ex officina I. Covens et C. Mortier, [zwischen 1721 und 1778]. – 1 Karte : Kupferdruck ; 49 x 57 cm
Titelkartusche unten rechts, Massstabsleisten und Legende oben links. Koloriert
Ryh 5501 : 17

11568 La Scandinavie et les enuirons ou sont les estats et royaumes de Danemarck, Norwegve, et Svede : avec priuilege / par N. Sanson le fils geographe du roy. – [Ca. 1:6500000]. – A Paris : chez l'auteur, 1647. – 1 Karte : Kupferdruck ; 29 x 32 cm
Koloriert **Ryh 5501 : 18**

11569 La Scandinavie, et les environs ou sont les royaumes de Suede, de Danemarck, et de Norwege : divisés en leurs principales provinces : avec privilège du roy, pour vingt ans / par le Sr. Sanson, geographe ordinaire du roy ; dédié au roy par son tres-humble, tres-obeissant, tres-fidele sujet et seruiteur Hubert Jaillot ; Cordier sculpsit. – [Ca. 1:4600000]. – A Paris : chez H. Jaillot joignant les grands Augustins aux deux globes,

1681. – 1 Karte : Kupferdruck ; 45 x 64 cm
Koloriert **Ryh 5501 : 19**

11570 La Scandinavie où sont les royaumes de Suede, Danemark et Norwege : présenté a Monseigneur le Duc de Bourgogne par son très humble et très obeissant serviteur H. Jaillot. – [Ca. 1:3800000]. – Parisiis : [A. Jaillot], 1695. – 1 Karte : Kupferdruck ; 48 x 58 cm
Lateinische Titelvariante oben: "Nova Scandinaviæ tabula, ad usum serenissimi Burgundiæ ducis". Koloriert **Ryh 5501 : 20**

11571 La Scandinavie où sont les royaumes de Suede, Danemark et Norwege : avec privil. / présenté a Monseigneur le Duc de Bourgogne par son très humble et très obeissant serviteur H. Jaillot. – [Ca. 1:3800000]. – A Amsterdam : chez Pierre Mortier, [zwischen 1695 und 1720]. – 1 Karte : Kupferdruck ; 48 x 58 cm
Titelkartusche oben links, Massstabskartusche oben rechts.
Lateinische Titelvariante oben: "Nova Scandinaviæ tabula, ad usum serenissimi Burgundiæ ducis". Koloriert **Ryh 5501 : 21**

11572 La Scandinavie, et les environs, ou sont les royaumes de Suede, de Danemark et de Norwege : divisés en leurs principales provinces : avec privil: de nos seigneurs les etats de Holl: et de West-Frise / par Sr. Sanson geographe ordinaire du roy. – [Ca. 1:4400000]. – A Amsterdam : chez Pierre Schenk, [nach 1686]. – 1 Karte : Kupferdruck ; 45 x 57 cm
Titelkartusche unten rechts, Massstabsleisten oben links.
Titelvariante oben: "La Scandinavie, et les environs, ou sont les royaumes de Suede, Danemarck et Norwe : divisés en leurs principales provinces, scavoir sous la couronne de Suede ...".
Koloriert **Ryh 5501 : 22**

11573 Scandinavia, vel regna septentrionalia, Suecia, Dania, et Norvegia : divisa in episcopatus Bergarum, Stavangriæ, et Ansloæ, ducatus Finlandiæ, Livoniæ; provincias Lapponiæ, Nortlandiæ, Gothiæ, et proprie dictam Sueciam; ceteræque minores subdivisiones / per G. et L. Valk. – [Ca. 1:3800000]. – [Amsterdam] : [Valck], [nach 1705]. – 1 Karte : Kupferdruck ; 56 x 48 cm
Titel oben Mitte, Legende oben links, Massstabsleisten oben rechts.
Koloriert **Ryh 5501 : 23**

11574 Exactissima totius Scandinaviæ tabula : qua tam Sueciæ, Daniæ, et Norvegiæ regna, in subjacentes eorum ditiones divisa, quam aliæ regiones adjacentes accuratissime ostenduntur : cum priv: ord: gen: Belgii fœderati / per Nicolaum Visscher. – [Ca. 1:5100000]. – Amst: Bat: [Amsterdam] : [Nicolaes Visscher], [nach 1677]. – 1 Karte : Kupferdruck ; 43 x 52 cm
Titelkartusche oben links, Massstabskartusche unten rechts.
Koloriert **Ryh 5501 : 24**

11575 Novissima et accuratissima Scandinaviæ tabula, complectens regnorum Sueciæ, Daniæ et Norvegiæ exacté divisam descriptionem. – [Ca. 1:4300000]. – Norimbergæ [Nürnberg] : sumptibus Dav: Funcke, [zwischen 1680 und 1705]. – 1 Karte : Kupferdruck ; 49 x 56 cm
Titelkartusche unten rechts, Massstabsleisten und Wappen oben links. Koloriert. Auf Papier aufgeklebt **Ryh 5501 : 26**

11576 Carte genealogique pour conduire a l'histoire des rois du Nord, la carte de leurs etats, leurs armes et des remarques pour conduire a l'intelligence de l'histoire du nord. – [Amsterdam] : [s.n.], [zwischen 1705 und 1739]. – 2 Karten auf 2 Blättern : Kupferdruck ; Bildgrösse 39 x 96 cm. – (Atlas historique / Châtelain, Gueudeville ; tome 4, no. 2)

Karte links: "Nouvelle carte du royaume de Suede" (ca. 1:930000, 20 x 23 cm), Karte rechts: "Carte du royaume de Gothie" (ca. 1:250000, 20 x 22 cm). Vorwiegend genealogische Tabellen, Erläuterungen unten Mitte, Wappen oben. Numerierung oben rechts: "tome 4 no. 2.". Ursprungswerk: "Atlas historique" von Z. Châtelain und N. Gueudeville (Amsterdam, 1705–1739). Karten koloriert

Ryh 5501 : 27

11577 Nouvelle carte de Scandinavie ou des etats du Nord : dressée sur les observations les plus nouvelles des meilleurs geographes : avec les armes des provinces de la Suede et des tables tres instructives. – [Ca. 1:4000000]. – [Amsterdam] : [s.n.], [zwischen 1705 und 1739]. – 1 Karte : Kupferdruck ; 47 x 52 cm. – (Atlas historique / Châtelain, Gueudeville ; tome 4, no. 1)

Wappen links und rechts, Tabelle oben links, Massstabsleisten unten Mitte. Numerierung oben rechts: "tome 4 no. 1.". Ursprungswerk: "Atlas historique" von Z. Châtelain und N. Gueudeville (Amsterdam, 1705–1739). Koloriert

Ryh 5501 : 28

11578 Scandinavia complectens Sueciæ, Daniae [et] Norvegiæ regna / ex tabulis Ioh. Baptistæ Homanni. – [Ca. 1:4100000]. – [Nürnberg] : [Johann Baptist Homann], [zwischen 1702 und 1715]. – 1 Karte : Kupferdruck ; 47 x 56 cm

Titelkartusche mit Porträt oben links, Massstabsleisten oben rechts. Koloriert. Handschriftliche Numerierung oben links ("445.") und oben rechts ("446.")

Ryh 5501 : 29

11579 Scandinavia complectens Sueciæ, Daniae [et] Norvegiæ regna : cum privil. sac. cæs. maj. / ex tabulis Ioh. Bapt. Homanni. – [Ca. 1:4100000]. – [Nürnberg] : [Johann Baptist Homann], [zwischen 1702 und 1715]. – 1 Karte : Kupferdruck ; 47 x 54 cm

Titelkartusche mit Porträt oben links, Massstabsleisten oben rechts. Koloriert. Auf Papier aufgeklebt

Ryh 5501 : 30

11580 Scandinavia complectens Sueciæ Daniae [et] Norvegiæ regna : cum privilegio sac. cæs. maj. / ex tabulis Ioh. Baptistæ Homanni. – [Ca. 1:4100000]. – [Nürnberg] : [Johann Baptist Homann], [zwischen 1702 und 1715]. – 1 Karte : Kupferdruck ; 47 x 55 cm

Titelkartusche mit Wappen oben links, Massstabsleisten oben rechts. Koloriert. Auf Papier aufgeklebt

Ryh 5501 : 31

11581 Synopsis plagæ septentrionalis, sive Sueciæ Daniae et Norvegiæ regn. / accuratissime delineatum stilo et studio Matth. Seutteri, chalc. aug. ; [Titelkartusche:] Rogg del. – [Ca. 1:4300000]. – [Augsburg] : [Matthäus Seutter], [um 1720]. – 1 Karte : Kupferdruck ; 47 x 56 cm
Titelkartusche mit Porträt ("Ulrica Eleonora, regina sueciæ") oben links, Massstabsleisten oben rechts. Koloriert

Ryh 5501 : 32

11582 Synopsis plagæ septentrionalis, sive Sueciæ Daniae et Norvegiæ regn. : cum gratia et privil. S. R. I.

vicariat. in part. Rheni, Sveviæ et juris Franconici / accuratissime delineatum stilo et studio Matth. Seutteri, s. c. m. geogr. – [Ca. 1:4300000]. – Aug. Vind. [Augsburg] : [M. Seutter], [zwischen 1740 und 1760]. – 1 Karte : Kupferdruck ; 48 x 56 cm

Titelkartusche oben links, Massstabsleisten oben rechts. Koloriert
Ryh 5501 : 33

11583 Scandinavia complectens Sueciæ, Daniae [et] Norvegiæ regna / ex tabulis Michael Kauffer Aug. Vin. – [Ca. 1:6500000]. – [Nürnberg] : [Weigel], [nach 1710]. – 1 Karte : Kupferdruck ; 32 x 37 cm

Titelkartusche mit Porträt oben links, Massstabsleisten oben rechts. Koloriert

Ryh 5501 : 34

11584 A new and accurate map of Scandinavia, or the northern crowns of Sweden, Denmark, and Norway : drawn from the most approv'd maps and charts, and adjusted by astronom. observations / by Eman. Bowen. – [Ca. 1:9300000]. – [London] : [s.n.], [1752]. – 1 Karte : Kupferdruck ; 31 x 22 cm. – (A complete atlas, or distinct view of the known world ; 25)

Nebenkarte oben: "A map of Spitzbergen or Greenland, Iceland, and some part of Groenland [et]c." (11 x 21 cm). Titelkartusche mit Massstabsleiste unten rechts. Nullmeridian: London. Numerierung unten links: "No. 25". Ursprungswerk: "A complete atlas, or distinct view of the known world" von Emanuel Bowen (London, 1752).

Koloriert
Ryh 5501 : 35

11585 Carte la plus nouvelle de la Scandinavie ou les couronnes du Nord scavoir la Suede le Dannemarc et la Norvege : ou lon trouve la mer Baltique et une grande partie de la Moscovie etc. / augmentée suivant G. de l'Isle et autres observations plus nouvelles etc. par Regner et Iosue Ottens geog.r. – [Ca. 1:4300000]. – A Amsterdam : [Ottens], [zwischen 1725 und 1750]. – 1 Karte : Kupferdruck ; 50 x 58 cm

Nebenkarte oben links: "Islande au roy de Danemarc" (10 x 14 cm). Titelkartusche unten rechts, Massstabsleisten oben rechts. Koloriert

Ryh 5501 : 36

11586 Les royaumes de Suede, de Danemarck et de Norwege : divisez en plusieurs provinces, et gouvernemens etc. : avec privilege du roy / selon les memoires de Buræus, de Scheffer, et de plusieurs autres, corrigez, et augmentez par le Sr. de Tillemont. – [Ca. 1:4000000]. – A Paris : chés Janvier rue St. Jacques à l'enseigne de la place des Victoires, 1749. – 1 Karte : Kupferdruck ; 48 x 55 cm

Nebenkarte oben links: "L'isle d'Islande divisée en ses quatre parties tirée de Georgius Carol.s Flander" (8 x 14 cm). Erläuterungen unten rechts. Koloriert

Ryh 5501 : 37

11587 Les royaumes de Suede et de Norwege : divisés en leurs provinces ou gouvernemens : avec privilège / par le S. Robert de Vaugondy geog. ord. du roi, de S. M. pol. Duc de Lorraine et de Bar, ... ; [Kartusche:] E. Haussard fecit. – [Ca. 1:3800000]. – [Paris] : [s.n.], 1756. – 1 Karte : Kupferdruck ; 47 x 56 cm. – (Atlas universel / G. und D. Robert de Vaugondy)

Nebenkarte oben links ("L'Islande divisée en ses 4 parties principales", 15 x 18 cm). Ursprungswerk: "Atlas universel" von G.

und D. Robert de Vaugondy (Paris, erschienen 1757/58).
Kartenrückseite: "Suede [et] Norwege". Koloriert **Ryh 5501 : 38**

11588 Carte du royaume de Suede Norwege et partie du Dannemarck. – [Ca. 1:6200000]. – A Paris : chez Bourgoin graveur rue de la Harpe vis a vis le passage des Jacobins a côté du caffè de Condé, [zwischen 1740 und 1780]. – 1 Karte : Kupferdruck ; 34 x 42 cm
Titelkartusche oben links. Numerierung unten rechts: "18".
Koloriert **Ryh 5501 : 39**

11589 Les couronnes du Nord comprenant les royaumes de Suede Danemarck et Norwege : divisé par provinces et gouvernements : avec privilege du roy / dressés et assujettis aux observation[s] astronomiques par le Sr. Janvier géographe ; [Titelkartusche:] P. P. Choffard fecit 1759. – [Ca. 1:4300000]. – A Paris : chés Lattré graveur rue Saint Jacques au coin de celle de la parcheminerie à la ville de Bordeaux, 1769. – 1 Karte : Kupferdruck ; 46 x 64 cm
Numerierung oben rechts: "16". Koloriert **Ryh 5501 : 40**

11590 Les royaumes de Suede et Norwege : divisés par provinces et gouvernements / dressés et assujettis aux observations astronomiques par le Sr. Janvier géographe. – [Ca. 1:4400000]. – A Venise : chez François Santini rue St. Justine près de l'eglise, [1784]. – 1 Karte : Kupferdruck ; 45 x 63 cm. – (Atlas universel / P. Santini, G. A. Remondini ; Vol. 1, Karte 45)
Nebenkarte oben links: "L'Islande divisée en ses 4 parties principales par le Sr. Robert de Vaugondy" (15 x 18 cm).
Titelkartusche unten rechts, Massstabsleisten unten links.
Blattnummer oben rechts: P. I. 45. Ursprungswerk: Neuauflage des "Atlas universel" von P. Santini (Venedig, 1776) durch G. A. Remondini (Venedig, 1784). Koloriert **Ryh 5501 : 41**

11591 Scandinavia complectens Sveciæ, Daniae et Norvegiæ regna : cum priv. sac. cæs. majest. / ex novissimis subsidiis delineata et ad leges projectionis stereographicæ legitimæ reducta ab Augusto Gottlob Böhémio electoris saxonie cohortis architecton milit. mathematico, Societatis oeconomicæ Lipsiensis membro honorario et Societatis cosmographiæ sodali. – [Ca. 1:4400000]. – Norimbergæ [Nürnberg] : cura Homannianorum Heredum, anno 1776. – 1 Karte : Kupferdruck ; 47 x 54 cm
Koloriert (Vermerk auf der Rückseite: "Nach dem Frieden von Nystä[d] de 1721") **Ryh 5501 : 42**

11592 Carte des royaumes de Suede et Norwege : divisée en ses différents etats / suivant les nouvelles observations par J. B. de la Fosse. – [Ca. 1:3800000]. – A Paris : chez Mondhare rue St. Jacques, 1780. – 1 Karte : Kupferdruck ; 51 x 62 cm
Koloriert **Ryh 5501 : 43**

11593 Li regni di Svezia, Danimarca, e Norvegia : di nuova proiezione : con privilegio dell'ecmo senato / G. Zuliani inc. ; G. V. Pasquali scr. – [Ca. 1:6900000]. – Venezia : presso Antonio Zatta, 1781. – 1 Karte : Kupferdruck ; 30 x 40 cm. – (Atlante novissimo)

Numerierung oben rechts: "H.". Ursprungswerk: Band 2 des "Atlante novissimo" von Antonio Zatta (Venezia, ca. 1788).
Koloriert **Ryh 5501 : 44**

11594 La Suede, le Dannemarck, la Norwege. – [Ca. 1:4600000]. – [Paris] : [Mondhare], [1780]. – 1 Karte : Kupferdruck ; 29 x 27 cm, Bildgrösse 31 x 54 cm. – (Géographie moderne avec introduction ; 48)
Nebenkarte oben links (Island, 7 x 7 cm). Text links und rechts.
Numerierung oben rechts: 48. Ursprungswerk: "Géographie moderne avec introduction" von Abbé J. B. L. Clouet (Paris : Mondhare, 1780). Koloriert **Ryh 5501 : 45**

11595 Mappa Daniae Norvegiæ et Sveciæ / ex optimis mappis geogr. confecta et juxta recentiores observationes mathemat. delineata ; augustissimo monarchæ Christiano Septimo regi Daniae Norvegiæ Vandal. et Goth. duci Slesv. Holsat. Storm. Ditmar. et Oldenb. subjectissime dedicata a C. J. Pontoppidan. – [Ca. 1:3700000]. – [S.l.] : [s.n.], [zwischen 1770 und 1790]. – 1 Karte : Kupferdruck ; 54 x 58 cm
Titelkartusche oben links, Erläuterungen, Massstabsleisten und Legende unten rechts. Koloriert **Ryh 5501 : 46**

11596 Carte nouvelle du Dannemarck, de la Norwege, et de la Suède / dirigée par Mr. Philippe censeur royal, et professeur d'histoire; de l'Académie royale des sciences et belles-lettres d'Angers ; Moithey ing. del. ; J. E. J. Vallet sculp. – [Ca. 1:8500000]. – [Paris] : [Nyon], [1787]. – 1 Karte : Kupferdruck ; 26 x 37 cm. – (Atlas universel pour l'étude de la géographie et de l'histoire ancienne et moderne ; no. 81)
Titelkartusche unten links. Numerierung oben rechts: "No. 81".
Ursprungswerk: "Atlas universel pour l'étude de la géographie et de l'histoire ancienne et moderne" von E. A. Philippe de Prétot (Paris : Nyon, 1787). Koloriert **Ryh 5501 : 47**

11597 General Karte von den Königreichen Schweden Dænemark u. Norwegen : mit Grönland und den Inseln Island und Færøer. – [Ca. 1:6500000]. – [Wien] : [F. J. J. von Reilly], [zwischen 1789 und 1806]. – 1 Karte : Kupferdruck ; 30 x 23 cm. – (Schauplatz der fünf Theile der Welt ; No. 67)
3 Nebenkarten oben links (Grönland, Färøer, Island, zus. 14 x 14 cm). Titelkartusche unten rechts. Numerierung innerhalb der Titelkartusche: "Nro. 67". Ursprungswerk: "Schauplatz der fünf Theile der Welt" von Franz Johann Joseph von Reilly (Wien, 1789–1806). Koloriert **Ryh 5501 : 48**

11598 Schweden und Norwegen / D. F. Sotzmann del. ; W. Sander sculp. – [Ca. 1:8000000]. – [Berlin] : [s.n.], [1796]. – 1 Karte : Kupferdruck ; 25 x 29 cm. – (D. F. Sotzmann's Sammlung von Landkarten für Schulen ; No. 26)
Titel oben links. Numerierung oben rechts: "No. XXVI".
Ursprungswerk: "D. F. Sotzmann's Sammlung von Landkarten für Schulen" (Berlin, 1796). Koloriert **Ryh 5501 : 49**

11599 Carte des couronnes du Nord comprenant la Suede, le Danemarck, la Norwege, la Prusse etc. = Carte der nordischen Reiche, Schweden, Norwegen, Dænemark und Preussen / dressée selon la description géographique de

Mr. Büsching et selon les meilleurs cartes ; gravé par Jean George Klinger ; J. P. Hengel scripturam sculpsit Nbg. – [Ca. 1:2600000]. – A Nuremberg : elle se vend chez Jean Frederic Frauenholz, 1789. – 1 Karte auf 2 Blättern : Kupferdruck ; 85 x 60 cm
Koloriert **Ryh 5501 : 50**

11600 Carte du royaume de Suede et des royaumes de Danemarck et de Norwege / dressée par Hérisson, élève du c.en Bonne, ancien ingénieur hydrographe de la marine. – [Ca. 1:3000000]. – A Paris : chez Basset rue St. Jacques no. 670., an. VII. [1799]. – 1 Karte : Kupferdruck ; 75 x 51 cm
Nebenkarte oben links (Island, 10 x 11 cm). Nullmeridiane: Ferro, Paris. Koloriert **Ryh 5501 : 51**

11601 Les royaumes de Suede, de Danemarck et de Norwege : divisez en plusieurs provinces, et gouvernemens etc. : avec privilege du roy / selon les memoires de Buræus, de Scheffer, et de plusieurs autres, corrigez, et augmentez par le Sr. de Tillemont. – [Ca. 1:4000000]. – A Paris : chez Mondhare et Jean rue St. Jean de Beauvais, 1787. – 1 Karte : Kupferdruck ; 47 x 55 cm
Nebenkarte oben links: "L'isle d'Islande divisée en ses quatre parties tirée de Georgius Carol.s Flander" (9 x 14 cm). Erläuterungen unten rechts. Koloriert **Ryh 5501 : 52**

11602 Scandinavie ou sont les estats de Danemark, de Svede [etc.] / par N. Sanson le fils, geog. du roy ; A: de Winter sculp. – [S.l.] : [s.n.], [1683]. – 1 Karte : Kupferdruck ; 17 x 23 cm. – (L'Evrope)
Titelkartusche oben links. Ursprungswerk: "L'Evrope" von Nicolas Sanson (holländische Ausgabe, 1683). Küsten und Kartusche koloriert. Auf Papier aufgeklebt **Ryh 5501 : 56**

11603 Scandinavia complectens Sveciæ, Daniæ et Norvegiæ regna : cum priv. sac. cæs. majest. / ex novissimis subsidiis delineata et ad leges projectionis stereographicæ legitimæ reducta ab Augusto Gottlob Böhémio electoris saxonie cohortis architecton milit. mathematico, Societatis oeconomicæ Lipsiensis membro honorario et Societatis cosmographiæ sodali. – [Ca. 1:4400000]. – Norimbergæ [Nürnberg] : cura Homannianorum Heredum, anno 1776. – 1 Karte : Kupferdruck ; 47 x 54 cm
Koloriert (Vermerk auf der Rückseite: "Scandinavia bis 1645 vor dem Bremsebroischen Frieden") **Ryh 5501 : 57**

11604 Scandinavia complectens Sveciæ, Daniæ et Norvegiæ regna : cum priv. sac. cæs. majest. / ex novissimis subsidiis delineata et ad leges projectionis stereographicæ legitimæ reducta ab Augusto Gottlob Böhémio electoris saxonie cohortis architecton milit. mathematico, Societatis oeconomicæ Lipsiensis membro honorario et Societatis cosmographiæ sodali. – [Ca. 1:4400000]. – Norimbergæ [Nürnberg] : cura Homannianorum Heredum, anno 1776. – 1 Karte : Kupferdruck ; 47 x 54 cm
Koloriert (Vermerk auf der Rückseite: "Scandinavia von 1645 bis 1658 vor dem Roschildischen Frieden") **Ryh 5501 : 58**

11605 Scandinavia complectens Sveciæ, Daniæ et Norvegiæ regna : cum priv. sac. cæs. majest. / ex novissimis subsidiis delineata et ad leges projectionis stereographicæ legitimæ reducta ab Augusto Gottlob Böhémio electoris saxonie cohortis architecton milit. mathematico, Societatis oeconomicæ Lipsiensis membro honorario et Societatis cosmographiæ sodali. – [Ca. 1:4400000]. – Norimbergæ [Nürnberg] : cura Homannianorum Heredum, anno 1776. – 1 Karte : Kupferdruck ; 47 x 54 cm
Koloriert (Vermerk auf der Rückseite: "Scandinavia von dem Roschildischen bis zum Nystädtischen Frieden von 1658 bis 1721") **Ryh 5501 : 59**

11606 Scandinavia complectens Sveciæ, Daniæ et Norvegiæ regna : cum priv. sac. cæs. majest. / ex novissimis subsidiis delineata et ad leges projectionis stereographicæ legitimæ reducta ab Augusto Gottlob Böhémio electoris saxonie cohortis architecton milit. mathematico, Societatis oeconomicæ Lipsiensis membro honorario et Societatis cosmographiæ sodali. – [Ca. 1:4400000]. – Norimbergæ [Nürnberg] : cura Homannianorum Heredum, anno 1776. – 1 Karte : Kupferdruck ; 47 x 54 cm
Koloriert (Vermerk auf der Rückseite: "Scandinavia vom Nystädtischen Frieden de 1721 bis zu den heutigen Zeitten 1780") **Ryh 5501 : 60**

11.1.2 Skandinavien (grosse Karten) • Scandinavia (maps on several sheets)

11607 Scandinavia : Karten von mehreren Blättern. – [Versch. Orte], ca. 1630–1810. – 20 Kt. (in Sammelband) ; 56 cm
Systematische Gliederung nach Ryhiner: Kap. 11 (Scandinavia), Sektion 1 (Scandinavia universa), Bd. 2 **Ryh 5502**

11608 Serenissimæ potentissimæq[ue] principi ac dominæ, Dominæ Christiænæ Svecorum, Gothorum Vandalorumq[ue] designatæ reginæ, ... hanc accuratissimam orbis Arctoi, imprimisq[ue] regni Sueciæ tabulam, nuper quidem a doctissimo viro D. A. Buræo delineatam, sediam multis in locis auctam et emendatam per Isaacum Massam humillime offert dedicatq[ue] Henricus Hondius. – [Ca. 1:2000000]. – [Amsterdam] : [H. Hondius], [zwischen 1630 und 1650]. – 1 Karte auf 6 Blättern : Kupferdruck ; 106 x 124 cm
Widmungskartusche mit integriertem Titel oben links. Erläuterungen mit Titelvariante unten links: "Habes hic beneuole lector, orbis Arctoi, imprimisq[ue] regni Sueciæ accuratissimam tabulam, nuper quidem per doct. virum D. Andr. Buræum delineatam, sedpostea de integro, per Hesselium Gerardi atq[ue] Isaacum Massam, ... Henricus Hondius". Massstabskartusche unten rechts. Koloriert. Auf Papier aufgeklebt **Ryh 5502 : 7–12**
[Zwischen 1630 und 1650]. – 1 Blatt ; 55 x 43 cm. **Ryh 5502 : 7**
[Zwischen 1630 und 1650]. – 1 Blatt ; 55 x 43 cm. **Ryh 5502 : 8**
[Zwischen 1630 und 1650]. – 1 Blatt ; 55 x 42 cm. **Ryh 5502 : 9**
[Zwischen 1630 und 1650]. – 1 Blatt ; 55 x 43 cm. **Ryh 5502 : 10**
[Zwischen 1630 und 1650]. – 1 Blatt ; 55 x 43 cm. **Ryh 5502 : 11**
[Zwischen 1630 und 1650]. – 1 Blatt ; 54 x 42 cm. **Ryh 5502 : 12**

11609 Regnorum Sueciæ Daniæ et Norvegiæ descriptio / auctore Andrea Buræo regni sueciæ secretario. – [Ca. 1:2000000]. – Amstelodami [Amsterdam] : apud I. Covens et C. Mortier, [zwischen 1721 und 1778]. – 1 Karte auf 6 Blättern : Kupferdruck ; 101 x 124 cm
Titelkartusche oben links, Massstabsleisten unten rechts. Koloriert
Ryh 5502 : 13–18

[Zwischen 1721 und 1778]. – 1 Blatt ; 59 x 47 cm. **Ryh 5502 : 13**
[Zwischen 1721 und 1778]. – 1 Blatt ; 57 x 48 cm. **Ryh 5502 : 14**
[Zwischen 1721 und 1778]. – 1 Blatt ; 57 x 46 cm. **Ryh 5502 : 15**
[Zwischen 1721 und 1778]. – 1 Blatt ; 58 x 47 cm. **Ryh 5502 : 16**
[Zwischen 1721 und 1778]. – 1 Blatt ; 57 x 48 cm. **Ryh 5502 : 17**
[Zwischen 1721 und 1778]. – 1 Blatt ; 57 x 47 cm. **Ryh 5502 : 18**

11610 La Scandinavie, et les environs ou sont les royaumes de Suede, de Danemarck, et de Norwege : divisés en leurs principales provinces : avec priuilege du roy pour vingt ans / par le Sr. Sanson, geographe ordinaire du roy ; présenté a Monseigneur le Dauphin par son tres-humble, tres-obeissant, et tres-fidele seruiteur Hubert Iaillot ; Cordier sculp. – [Ca. 1:4000000]. – A Paris : chez H. Iaillot joignant les grands Augustins aux deux globes, 1681. – 1 Karte auf 2 Blättern : Kupferdruck ; 54 x 87 cm
Titelvariante oben: "La Scandinavie ... principales provinces, sçavoir sous la couron[n]e de Suede celles de Gotlande, ...".
Koloriert **Ryh 5502 : 19**

11611 La Scandinavie, et les environs, ou sont les royaumes de Suede, de Danemarck, et de Norwege : divisés en leurs principales provinces : avec priuilege du roy pour vingt ans / par le Sr. Sanson, geographe ordinaire du roy ; présenté a Monseigneur le Dauphin par son tres-humble, tres-obeissant, et tres-fidele seruiteur Hubert Iaillot. – [Ca. 1:4000000]. – A Paris : chez H. Iaillot joignant les grands Augustins aux deux globes, 1692. – 1 Karte auf 2 Blättern : Kupferdruck ; 53 x 86 cm
Titelvariante oben: "La Scandinavie ... principales provinces, sçavoir sous la courone de Süede celles de Gotlande, ...". Koloriert
Ryh 5502 : 20

11612 Carte des courones du Nord : dediée au très-puissant et très-invincible prince Charles XII. roy de Suede, des Gots et des Vandales grand duc de Finlande [et]c. [et]c. [et]c. : avec privilège du roy : avec privilège du 30. av. 1745 / par son très-humble et très-obéissant serviteur Guillaume De l'Isle premier géog.r du roy, de l'Académ. r.le des sciences ; Ph. Buache p. g. d. r; d. l'A. r. d. s. gendre de l'auteur ; gravé par Liébaux le fils. – [Ca. 1:2500000]. – A Paris : chez l'auteur sur le quai de l'Horloge, 1745 [?]. – 1 Karte auf 2 Blättern : Kupferdruck ; 91 x 60 cm
Koloriert **Ryh 5502 : 21–22**

1745. – 1 Blatt ; 48 x 65 cm. **Ryh 5502 : 21**
1745. – 1 Blatt ; 51 x 64 cm. **Ryh 5502 : 22**

11613 Carte des courones du Nord comprenant la Suede, le Danemarc, [et]c. la Norwege, la Laponie suedoise, danoise et moscovite : avec privilège : avec privilège du 30. av. 1745 / par Guil. Delisle premier géographe, de l'Académie des sciences ; Ph. Buache p. g. d. r; d. l'A. r. d. s. gendre de l'auteur ; gravé par Liébaux le fils. – Revue et

augmentée / par Dezauche en 1788. – [Ca. 1:2500000]. – A Paris : chez Dezauche successeur des S.rs De l'Isle et Buache rue des Noyers près celle des Anglois, année 1788. – 1 Karte auf 2 Blättern : Kupferdruck ; 92 x 61 cm
Koloriert **Ryh 5502 : 23–24**

1788. – 1 Blatt ; 51 x 70 cm. **Ryh 5502 : 23**
1788. – 1 Blatt ; 52 x 70 cm. **Ryh 5502 : 24**

11614 Carte des courones du Nord qui comprend les royaumes de Danemark, Suede, [et] Norwege, [et]c. : avec privilege / par Guillaume de l'Isle. – [Ca. 1:2500000]. – A Amsterdam : par Pierre Mortier, [zwischen 1700 und 1720]. – 2 Karten : Kupferdruck ; je 44 x 59 cm
Koloriert. Auf Papier aufgeklebt **Ryh 5502 : 25–26**

11615 Têatre de la guerre des courones du Nord qui comprend les royaumes de Danemark, Suede, [et] Norwege [et]c. – [Ca. 1:2500000]. – A Amsterdam : par Pierre Mortier, [zwischen 1700 und 1720]. – 1 Karte : Kupferdruck ; 44 x 59 cm. – (Carte des courones du nord qui comprend les royaumes de Danemark, Suede, et Norwege, etc.)
Titelkartusche des Kartenpaares oben links, Kartentitel oben. Gehört zum Kartenpaar "Carte des courones du nord qui comprend les royaumes de Danemark, Suede, et Norwege, etc." von P. Mortier.
Koloriert. Auf Papier aufgeklebt **Ryh 5502 : 25**

11616 Seconde carte des courones du Nord qui comprend le royaume de Danemark [et]c. : avec privilege. – [Ca. 1:2500000]. – A Amsterdam : chez P. Mortier, [zwischen 1700 und 1720]. – 1 Karte : Kupferdruck ; 44 x 60 cm. – (Carte des courones du nord qui comprend les royaumes de Danemark, Suede, et Norwege, etc.)
Titel oben, Massstabsleisten unten rechts. Gehört zum Kartenpaar "Carte des courones du nord qui comprend les royaumes de Danemark, Suede, et Norwege, etc." von P. Mortier. Koloriert. Auf Papier aufgeklebt **Ryh 5502 : 26**

11617 Carte des courones du Nord : dediée au tres-puissant et tres invincible prince Charles XII roy de Suede, des Gots et des Vandales grand duc de Finlande [et]c. : avec privilege / par son tres humble et tres obeissant serviteur Guillaume de l'Isle de l'Academie r.le des sciences. – [Ca. 1:2500000]. – A Amsterdam : chez Pierre Schenk sur le Vijgendam a l'atlas de Sanson, 1708. – 1 Karte auf 2 Blättern : Kupferdruck ; 90 x 60 cm
Koloriert **Ryh 5502 : 27–28**

1708. – 1 Blatt ; 50 x 65 cm. **Ryh 5502 : 27**
1708. – 1 Blatt ; 51 x 64 cm. **Ryh 5502 : 28**

11618 Carte des courones du Nord qui comprend les royaumes de Danemark, Suede, [et] Norwege, [et]c. : avec privil. / par Guillaume de l'Isle. – [Ca. 1:2500000]. – A Amsterdam : par Iean Covens et Corneille Mortier, [zwischen 1721 und 1778]. – 2 Karten : Kupferdruck ; je 43 x 59 cm
Koloriert **Ryh 5502 : 29–30**

11619 Têatre de la guerre des courones du Nord qui comprend les royaumes de Danemark, Suede, [et]

Norwege [et]c. – [Ca. 1:2500000]. – A Amsterdam : par Iean Covens et Corneille Mortier, [zwischen 1721 und 1778]. – 1 Karte : Kupferdruck ; 43 x 59 cm. – (Carte des courones du nord qui comprend les royaumes de Danemark, Suede, et Norwege, etc.)

Titelkartusche des Kartenpaares oben links, Kartentitel oben. Gehört zum Kartenpaar "Carte des courones du nord qui comprend les royaumes de Danemark, Suede, et Norwege, etc." von J. Covens und C. Mortier. Koloriert
Ryh 5502 : 29

11620 Seconde carte des courones du Nord, qui comprend le royaume de Danemark [et]c. : avec privilege. – [Ca. 1:2500000]. – A Amsterdam : chez I. Covens et C. Mortier, [zwischen 1721 und 1778]. – 1 Karte : Kupferdruck ; 43 x 59 cm. – (Carte des courones du nord qui comprend les royaumes de Danemark, Suede, et Norwege, etc.)

Titel oben, Massstabsleisten unten rechts. Gehört zum Kartenpaar "Carte des courones du nord qui comprend les royaumes de Danemark, Suede, et Norwege, etc." von J. Covens und C. Mortier. Koloriert
Ryh 5502 : 30

11621 Carte des couronnes du Nord qui comprend la Suède, la Norwege, le Danemarck, les i.s Britan[n]iques et la Russie européenne : avec privilege / par le Sr. Robert de Vaugondy géographe ord. du roi, de S. Majesté polonoise Duc de Lorraine et de Bar, et de l'Académie royale des science et belles-lettres de Nancy ; [Titelkartusche:] Arrivet inv. [et] sculp. – [Ca. 1:4400000]. – A Paris : chés l'auteur quay de l'horloge du Palais près le pont-neuf, 1759. – 1 Karte auf 2 Blättern : Kupferdruck ; 49 x 111 cm Nebenkarte oben links ("Islande", 13 x 17 cm). Titel 1. Blatt: "Partie occidentale des etast du nord qui comprend les isles Britanniques la Norwege le Danemarck et une partie de la Suede". Titel 2. Blatt: "Partie orientale des couronnes du nord, ou se trouvent la partie orientale de la Suède, la Russie européenne, [et]c.". Koloriert
Ryh 5502 : 33

11622 Les couronnes du Nord, : le Danemarck, la Norwège, l'Islande, et la Suède, partie de la Russie d'Europe, de la Pologne, la Prusse; partie de l'Allemagne et des frontières de la France / par C. F. Delamarche successeur de MM. Sanson et Robert de Vaugondy. – [Ca. 1:3000000]. – A Paris : [Delamarche] rue du Foin St. Jacques au collège de m.tre Gervais, an 1792. –

1 Karte auf 2 Blättern : Kupferdruck ; 88 x 60 cm Nebenkarte oben links (Island, 16 x 18 cm). Nullmeridiane: Ferro, Paris. Koloriert
Ryh 5502 : 34–35

1792. – 1 Blatt ; 48 x 64 cm. **Ryh 5502 : 34**

1792. – 1 Blatt ; 48 x 64 cm. **Ryh 5502 : 35**

11623 Schauplatz des schwedisch russischen Kriegs / entworfen von Herrn D'Anville ; herausgegeben von Herrn F. A. Schrämbel ; gestochen von Hiero. Benedicti in Wienn. – [Ca. 1:2800000]. – In Wien : zu finden in eigenem Verlage [Schrämbel], 1788. – 1 Karte auf 2 Blättern : Kupferdruck ; 67 x 99 cm Nebenkarte oben links (Island, 14 x 20 cm). Koloriert
Ryh 5502 : 36

11624 Charte von Schweden und Norwegen / neu entworfen und nach den besten astronomischen Ortsbestim[m]ungen berichtigt auf der Sternwarte Seeberg bey Gotha ; gezeichnet von I. C. M. Reinecke. – [Ca. 1:3700000]. – Weimar : im Verlage des Industrie Comptoirs, 1800. – 1 Karte : Kupferdruck ; 48 x 47 cm 2 Nebenkarten oben links: "Island" (13 x 14 cm), "Die Inseln Faröer" (5 x 5 cm). Koloriert
Ryh 5502 : 41

11625 General Karte von Koenig: Schweden nebst Dænemark u: Norwegen / nach den neusten und zuverlässigsten Hilfsmitteln. – [Ca. 1:2900000]. – Augsburg : in Verlag bei Johan Walch, 1801. – 1 Karte : Kupferdruck ; 64 x 48 cm Nebenkarte oben links (Island, 12 x 18 cm). Nullmeridian: Ferro. Grenzen koloriert
Ryh 5502 : 42

11626 General Karte von Koenig: Schweden nebst Dænemark u: Norwegen / nach den neusten und zuverlässigsten Hilfsmitteln. – [Ca. 1:2900000]. – Augsburg : in Verlag bei Johan Walch, 1808. – 1 Karte : Kupferdruck ; 64 x 48 cm Nebenkarte oben links (Island, 12 x 18 cm). Nullmeridian: Ferro. Grenzen koloriert
Ryh 5502 : 43

11627 Carte du royaume de Suede et des royaumes de Danemarck et de Norwege / dressée par Hérisson, élève du c.en Bonne, ancien ingenieur hydrographe de la marine. – [Ca. 1:3000000]. – A Paris : chez Basset rue St. Jacques no. 670., 1805. – 1 Karte : Kupferdruck ; 76 x 52 cm Nebenkarte oben links (Island, 10 x 11 cm). Nullmeridiane: Ferro, Paris. Grenzen koloriert
Ryh 5502 : 44

11628 Charte von Schweden und Norwegen / nach den besten astronomischen Ortsbestim[m]ungen entworfen von I. C. M. Reinecke jetzt aber nach den neuesten Frieden zu Friedrichsham[m] vom 17.t. Sept. berichtigt im October 1809. – [Ca. 1:3700000]. – Weimar : im Verlage des Geogr. Instituts, 1809. – 1 Karte : Kupferdruck ; 48 x 47 cm 2 Nebenkarten oben links: "Island" (13 x 14 cm), "Die Inseln Faröer" (5 x 5 cm). Koloriert
Ryh 5502 : 45

11629 Karte von Norwegen und Schweden / nach den neuesten Beobachtungen ; Jättinig sc. – [Ca. 1:11000000]. – [S.l.] : [s.n.], 1810. – 1 Karte : Kupferdruck ; 18 x 23 cm Nebenkarte (Nordkap, 7 x 6 cm) und Massstabsleisten oben links, Titel unten rechts. Grenzen koloriert
Ryh 5502 : 46

11.1.3 Skandinavien • Scandinavia

Zur Fortsetzung vorgesehener Band • Volume to be continued
[Ryh 5503]

11.1.4 Skandinavien • Scandinavia

Zur Fortsetzung vorgesehener Band • Volume to be continued
[Ryh 5504]

11.2 Dänemark • Denmark

11.2.1 Dänemark • Denmark

11.2.1.1 Dänemark • Denmark

11630 Dania regnum : Generalkarten. – [Versch. Orte], 1573–ca. 1800. – 56 Kt. (in Sammelband) ; 54 cm
Systematische Gliederung nach Ryhiner: Kap. 11 (Scandinavia), Sektion 2 (Status coronae Daniae), Teil 1 (Dania regnum), Bd. 1
Ryh 5601

11631 Daniae regni typvs : cum priuilegio. – [Ca. 1:2100000]. – [Antwerpen] : [s.n.], [erschienen 1573]. – 1 Karte : Kupferdruck ; 29 x 39 cm. – (Theatrum oder Schawplatz des Erdbodems ; 21)
Titelkartusche oben rechts, Massstabsleiste unten rechts. Deutscher Text auf der Kartenrückseite: "Dennemarckh.". Numerierung (Rückseite): "21". Ursprungswerk: "Theatrum oder Schawplatz des Erdbodems" von Abraham Ortelius (Antwerpen, 1573). Koloriert
Ryh 5601 : 1

11632 Daniae regni typvs : cum priuilegio. – [Ca. 1:2100000]. – [Antwerpen] : [s.n.], [erschienen 1579]. – 1 Karte : Kupferdruck ; 29 x 39 cm. – (Theatrum orbis terrarum ; 38)
Kartenrückseite: Lateinischer Text ("Dania.") und Seitennummer ("38"). Titelkartusche oben rechts, Massstabsleiste unten rechts. Ursprungswerk: "Theatrum orbis terrarum" von Abraham Ortelius (Antwerpen : Plantijn, 1579). Koloriert
Ryh 5601 : 2

11633 Danorum marca, uel Cimbricum, aut Daniae regnum : multis sui partib. marinis interseptum fluctib., ab ortu, Suedia; a meridie, Saxoniã [et] Westphaliã; ab occidente, Oceano Germanico; à septentrione, Nordwegiã terminatur ... / Henricvs Ranzovivs, Friderici II. Daniae regis intimus consiliarius ... sic patriam opusq[ue] nostru[m] exornabat. – [Ca. 1:1300000]. – [Köln] : [s.n.], [zwischen 1588 und 1617]. – 1 Karte : Kupferdruck ; 39 x 47 cm. – (Civitates orbis terrarum ; Teil 4, 25)
Titelkartusche unten rechts, weitere Kartuschen oben rechts (Autorenvermerk) und Mitte links. Wappen oben Mitte. Lateinischer Text ("Dania.") auf der Kartenrückseite. Seitennummer (Rückseite): "25". Ursprungswerk: "Civitates orbis terrarum" von Georg Braun und Frans Hogenberg, vierter Teil (Lateinische Ausgabe. – Köln, erstmals 1588). Küsten und Grenzen koloriert
Ryh 5601 : 3

11634 Daniae regni typvs / Henricus Nagel fecit. – [Ca. 1:3000000]. – [Köln] : Johan Bussmecher exc., [1600]. – 1 Karte : Kupferdruck ; 18 x 26 cm. – (Geographisch Handtbuch)
Titelkartusche oben rechts, Massstabsleiste unten rechts. Ursprungswerk: "Geographisch Handtbuch" von Matthias Quad (Köln : J. Bussemacher, 1600). Auf Papier aufgeklebt
Ryh 5601 : 4 A

11635 Daniae et partis Svediaë typus / [Stecher:] GK [=Georg Keller]. – [Ca. 1:2500000]. – [Frankfurt am Main?] : [s.n.], [zwischen 1590 und 1630]. – 1 Karte : Kupferdruck ; 19 x 23 cm
Titelkartusche oben rechts. Auf Papier aufgeklebt
Ryh 5601 : 4 B

11636 Daniae regnv[m] : cum priuilegio / per Gerardum Mercatorem. – [Ca. 1:1700000]. – [Amsterdam] :

[Henricus Hondius], [1630]. – 1 Karte : Kupferdruck ; 36 x 43 cm. – (Gerardi Mercatoris atlas sive cosmographicae meditationes de fabrica mundi et fabricati figura)

Titelkartusche und Massstabsleiste oben rechts. Lateinischer Text auf der Kartenrückseite ("Daniaë regnm"). Seitennumerierung (Rückseite): "87" und "88" (oben), "Mm" (unten). Ursprungswerk: "Gerardi Mercatoris atlas sive cosmographicae meditationes de fabrica mundi et fabricati figura" hrsg. von H. Hondius (Amsterdam, 1630). Koloriert
Ryh 5601 : 5

11637 Dania regnm. – [Ca. 1:1100000]. – [Amsterdam] : [Blaeu], [1647]. – 1 Karte : Kupferdruck ; 42 x 51 cm. – (Novvs Atlas, das ist Weltbeschreibung. [Erster Teil])

Titelkartusche oben rechts, Wappen oben links, Massstabskartusche unten Mitte. Deutscher Text auf der Kartenrückseite ("Dennemarck."). Seitennummer (Rückseite): "3" (oben). Ursprungswerk: 1. Teil des "Novus Atlas" hrsg. von Willem und Joan Blaeu (Deutsche Ausgabe. – Amsterdam, 1647). Koloriert
Ryh 5601 : 6

11638 Regni Daniaë accuratissima delineatio / Ioannes Ianssonius. – [Ca. 1:1100000]. – [Amsterdam] : [Joannes Ianssonius], [um 1680]. – 1 Karte : Kupferdruck ; 44 x 55 cm. – (Joannis Ianssonii novus atlas)
Widmungskartusche unten rechts ("Nobilissimo ... D. Gerardo Schaepe. ..."). Titelkartusche oben rechts, Wappenkartusche oben links, Massstabskartusche unten Mitte. Ursprungswerk: "Joannis Ianssonii novus atlas", Bd. 1 (Amsterdam, erschienen um 1680). Koloriert. Auf Papier aufgeklebt
Ryh 5601 : 7

11639 Daniae regni typum : potentissimo, invictissimoq[ue] D. Christiano Daniaë, Norvegiã, Gotthorum Vandalorum regi, lubens offert / Nicolaus Johann Piscator ; Abraham Goos schulp. – [Ca. 1:1400000]. – [Amsterdam] : Claes Ianss Visscher excudit, anno 1650. – 1 Karte : Kupferdruck ; 35 x 44 cm, Bildgrösse 47 x 55 cm
Rahmen mit 10 Ansichten, Porträts und bildlichen Darstellungen (Kleider, Trachten). Stadtansichten (je 5 x 9 cm): "Copenhagen", "Elsenor", "Lantskroon", "Ripen" (oben), "Sleswyck", "Hamburgh", "Lubeck", "Oldenborgh" (unten). Gebäudeansichten (Durchmesser je 5 cm): "Croneburgum" (unten links), "Uraniburgum" (unten rechts). Auf Papier aufgeklebt
Ryh 5601 : 8

11640 Sedes belli Dano Suecici a.o 1658 / auct: Arnoldo Nicolaj. – [Ca. 1:1500000]. – [Amsterdam] : [s.n.], [1658]. – 1 Karte auf 2 Blättern : Kupferdruck ; 43 x 39 cm, Bildgrösse 43 x 69 cm
Nebenkarten links (je 11 x 15 cm): "t'slot Bahus in Noor=Wegen" (Ansicht), "Gottenborch" (Befestigungsplan), "t'slot Warbierch in Hallant" (Vogelschauplan), "Helmstadt in Hallant" (Befestigungsplan). Nebenkarten rechts (je 11 x 15 cm): "t'slot Laaholm in Hallant" (Vogelschauplan), "Helsingborch in Schoonen" (Vogelschauplan), "Fredricks Odde in Jutlandt 10. 1657 van de Sweden in genomen" (Befestigungsplan), "Rensborch in Holstein" (Befestigungsplan). Titelkartusche oben rechts, Massstabskartusche unten rechts. Osten oben. Ursprungswerk: "Sedes et origo belli Dano-Suecici" von J. G. Keyssler (Amsterdam : deutsche Ausg. von Henricus Betkius oder holländische Ausg. von Christoffel Luycken, 1658). Auf Papier aufgeklebt
Ryh 5601 : 9

- 11641** Royaume de Danemarq : avecq privilege pour 20. ans / par le Sr. Sanson d'Abbeuille geographe ordinaire de S. M. ; R Cordier Ab. scul. – [Ca. 1:1400000]. – [Paris] : [s.n.], 1658. – 1 Karte : Kupferdruck ; 39 x 51 cm Koloriert **Ryh 5601 : 10**
- 11642** Regni Daniæ, novissima et accuratissima tabula / per Nicolaum Visscher. – [Ca. 1:1100000]. – [Amsterdam] : [Nicolaes Visscher], [zwischen 1650 und 1680]. – 1 Karte : Kupferdruck ; 44 x 54 cm Widmungskartusche oben links ("Potentissimo ... D. Frederico III. ..."). Titel- und Wappenkartusche oben rechts, Massstabskartusche Mitte links. Koloriert. Auf Papier aufgeklebt **Ryh 5601 : 11**
- 11643** Regni Daniæ, novissima et accuratissima tabula : cum privil: ordin: general: Belgii fœderati / per Nicolaum Visscher. – [Ca. 1:1100000]. – [Amsterdam] : [Nicolaes Visscher], [nach 1677]. – 1 Karte : Kupferdruck ; 44 x 53 cm Widmungskartusche oben links ("Potentissimo ... D. Christiano V. ..."). Titel- und Wappenkartusche oben rechts, Massstabskartusche Mitte links. Koloriert. Auf Papier aufgeklebt **Ryh 5601 : 12**
- 11644** Dania regnum in quo sunt ducatus Holsatia et Slesvicum insulæ Danicæ et provinciæ Iutia, Scania, Blekingia et Hallandia / per G. a Schagen. – [Ca. 1:1100000]. – [S.l.] : [s.n.], [zwischen 1670 und 1700]. – 1 Karte : Kupferdruck ; 45 x 55 cm Widmungskartusche oben links ("Potentissimo ... D. Christianus V. ..."). Titeltartusche und Massstabsleisten oben rechts. Koloriert **Ryh 5601 : 13**
- 11645** Regni Daniæ accuratissima delineatio. – [Ca. 1:1100000]. – [Amsterdam] : Carel Allardt excudit, [zwischen 1680 und 1710]. – 1 Karte : Kupferdruck ; 43 x 53 cm Wappenkartusche oben links, Titeltartusche oben rechts, Massstabskartusche unten rechts. Koloriert **Ryh 5601 : 14**
- 11646** Le royaume de Danemark : avec une partie de la Suede, Pomeranie, des duchez de Meklenbourg, Lunebourg et Breme : avec privilege / dressé sur les cartes les plus exactes et plusieurs mémoires ; nouvellement rendu public par Pierre vander Aa, marchand libraire. – [Ca. 1:1600000]. – A Leide : [Pieter van der Aa], [zwischen 1682 und 1733]. – 1 Karte : Kupferdruck ; 30 x 38 cm Titeltartusche und Massstabsleisten oben rechts. Koloriert **Ryh 5601 : 15**
- 11647** Carte du royavme de Danemarq, et de la partie meridionale de la Gotie : avec privilege de Sa Majesté / par P. Du-Val, geographe du roy. – [Ca. 1:1200000]. – A Paris : chez l'auteur, 1679. – 1 Karte : Kupferdruck ; 40 x 54 cm Koloriert **Ryh 5601 : 16**
- 11648** Dania regnum in quo sunt ducatus Holsatia et Slesvicum insulæ Danicæ et provinciæ Iutia, Scania, Blekingia et Hallandia / per I. Danckers. – [Ca. 1:1000000]. – [Amsterdam] : [Danckerts], [zwischen 1660 und 1700]. – 1 Karte : Kupferdruck ; 49 x 58 cm Titel- und Wappenkartusche oben rechts, Massstabsleisten unten rechts. Koloriert. Auf Papier aufgeklebt **Ryh 5601 : 17**
- 11649** Dania regnum in quo sunt ducatus Holsatia et Slesvicum insulæ Danicæ et provinciæ Iutia, Scania, Blekingia et Hallandia : cum privilegio potentiss. d. d. ordinum hollandiæ westfrisiiæque / per F. de Wit. – [Ca. 1:1000000]. – Amstelodami [Amsterdam] : [Frederick de Wit], [nach 1688]. – 1 Karte : Kupferdruck ; 49 x 57 cm Titel- und Wappenkartusche oben rechts, Massstabsleisten unten rechts. Koloriert. Auf Papier aufgeklebt **Ryh 5601 : 18**
- 11650** Daniæ regnum in quo sunt ducatus Holsatia et Slesvicum insulæ Danicæ et provinciæ Iutia Scania Blekingia et Hallandia / per F. de Witt. – [Ca. 1:1100000]. – Amstelædami [Amsterdam] : ex officina R. [et] I. Ottens, [zwischen 1725 und 1750]. – 1 Karte : Kupferdruck ; 49 x 57 cm Erläuterungen und Titel- und Wappenkartusche oben rechts, Massstabsleisten unten rechts. Koloriert **Ryh 5601 : 19**
- 11651** Dania regnum in quo sunt ducatus Holsatia et Slesvicum Iutia, et insulæ dictæ Danicæ quæ nuncupantur Zelandia, Fionia, Lalandia, Falstria, Langelandia Bornholmia etc. : cum privilegio potentiss. d. d. ordinum hollandiæ westfrisiiæque / per F. de Wit. – [Ca. 1:1000000]. – Amstelodami [Amsterdam] : ex officina I. Covens et C. Mortier, [zwischen 1721 und 1778]. – 1 Karte : Kupferdruck ; 49 x 57 cm Erläuterungen und Titel- und Wappenkartusche oben rechts, Massstabsleisten unten rechts. Koloriert **Ryh 5601 : 20**
- 11652** Regnum Daniæ : divisum in diœceses Arhusiam, Albergum, Viborgum et Ripam; insulas Zelandiam, Fioniam, Lalandiam, Falstriam, Monam, Langelandiam, Arram, Samsoam, Amagam, Soltholmiam et Bornholmiam, et partem in ducatus Slesvico et Holsatia : cum priv. / per Gerardo et Leonardo Valk. – [Ca. 1:880000]. – [Amsterdam] : [Valck], [nach 1705]. – 1 Karte : Kupferdruck ; 47 x 57 cm Legende oben links, Titel oben Mitte, Massstabsleisten oben rechts. Koloriert **Ryh 5601 : 21**
- 11653** Nova et accurata totius regni Daniæ tabula : in qua ducatus Holsatia, Slesvicum insulæ Danicæ, provinciæ Iutia, Scania, Blekingia, et Hallandia exactè et distinctè ostenduntur / per D. Funcke ; Joann Bapt. Homann scul. – [Ca. 1:1100000]. – Noribergæ [Nürnberg] : [David Funck], [um 1700]. – 1 Karte : Kupferdruck ; 48 x 56 cm Titel- und Wappenkartusche oben rechts, Massstabsleisten unten rechts. Koloriert. Auf Papier aufgeklebt **Ryh 5601 : 23**
- 11654** Le royaume de Danemark : subdivisé en ses principales provinces : avec priuilege du roy / tiré de plusieurs memoires par le S. Sanson, geographe ordinaire du roy ; présenté a Monseigneur le Dauphin par son tres-humble, tres-obeissant, et tres-fidele seruiteur, Hubert Iaillot. – [Ca. 1:950000]. – A Paris : chez Hubert Iaillot

joignant les grands Augustins aux deux globes, 1685. – 1 Karte auf 2 Blättern : Kupferdruck ; 55 x 86 cm

Titelvariante oben: "Le royaume de Danemark ou sont les isles de Seelande et de Fyonie ...". Koloriert **Ryh 5601 : 25**

11655 Le royaume de Danemark : subdivisé en ses principales provinces : avec priuilege du roy / tiré de plusieurs memoires par le S. Sanson geographe ordinaire du roy ; présenté a Monseigneur le Dauphin par son tres humble tres obeissant et tres fidele seruiteur Hubert Iaillot. – [Ca. 1:970000]. – A Paris : chez Hubert Iaillot joignant les grands Augustins aux deux globes, 1692. – 1 Karte auf 2 Blättern : Kupferdruck ; 54 x 86 cm

Titelvariante oben: "Le royaume de Danemark, ou sont les isles de Seelande et de Fyonie ...". Koloriert **Ryh 5601 : 26**

11656 Le royaume de Danemark : divisé en ses provinces / présenté a Monseigneur le Duc de Bourgogne par son très humble et très obeissant serviteur H. Iaillot ; [Kartuschen:] J. Goerê delin. – [Ca. 1:1100000]. – Parisiis : [Jaillet], 1696. – 1 Karte : Kupferdruck ; 48 x 59 cm

Lateinische Titelvariante oben: "Nova Daniæ regni tabula, ad usum serenissimi Burgundiæ ducis". Koloriert **Ryh 5601 : 28**

11657 Le royaume de Danemark : divisé en ses provinces / présenté a Monseigneur le Duc de Bourgogne par son très humble et très obeissant serviteur H. Iaillot ; [Kartuschen:] J. Goerê delin. – [Ca. 1:1100000]. – A Amsterdam : chez R. [et] J. Ottens, [zwischen 1725 und 1750]. – 1 Karte : Kupferdruck ; 47 x 59 cm

Titelkartusche unten rechts, Massstabskartusche oben rechts. Lateinische Titelvariante oben: "Nova Daniæ regni tabula, ad usum serenissimi Burgundiæ ducis Parisiis". Koloriert **Ryh 5601 : 29**

11658 Le royaume de Danemark : subdivisé en ses principales provinces : avec privilege du roy, pour vingt ans / sur les memoires les plus nouveaux par le Sr. Sanson geographe ordinaire du roy ; dédié au roy par son tres-humble, tres-obeissant, tres-fidele sujet et seruiteur, Hubert Iaillot, geogr. de Sa Maj.té ; Cordier, sculp. ; [Titelkartusche:] S[imonneau] f[ecit]. – [Ca. 1:1200000]. – A Paris : chez H. Iaillot joignant les grands Augustins aux 2. globes, 1700. – 1 Karte : Kupferdruck ; 45 x 64 cm

Koloriert **Ryh 5601 : 30**

11659 Le royaume de Danemark : subdivisé en ses principales provinces : avec priuilege / tiré de plusieurs memoires, par G. Valck. – [Ca. 1:1100000]. – A Amsterdam : [G. Valck] sur le dam, [nach 1707]. – 1 Karte : Kupferdruck ; 47 x 57 cm

Titelkartusche oben rechts, Massstabskartusche oben links. Koloriert **Ryh 5601 : 31**

11660 Dania regnum, ducatus Holsatia et Slesvicum insulæ Danicæ et provinciæ Iutia Scania etc. : cum privilegio ordinum hollandiæ et west-frisiæ / auctore Ioanne de Ram. – [Ca. 1:920000]. – Amstelodami [Amsterdam] : [Johannes de Ram], [zwischen 1680 und 1710]. – 1 Karte : Kupferdruck ; 43 x 62 cm

Titel- und Massstabskartusche oben rechts. Koloriert. Auf Papier aufgeklebt **Ryh 5601 : 34**

11661 Nouvelle carte genealogique de la maison de Schawenbourg, de Holstein, d'Oldembourg, et des ducs de Sleswick, qui ont donné l'origine a la famille roiale de Dan[n]emarck. – [Amsterdam] : [s.n.], [zwischen 1705 und 1739]. – 2 Karten auf 2 Blättern : Kupferdruck ; Bildgrösse 38 x 94 cm. – (Atlas historique / Châtelain, Gueudeville ; tome 4, no. 5)

Karte links: "Carte du royaume de Dan[n]emarck" (ca. 1:450000, 10 x 14 cm), Karte rechts: "Carte du comté d'Oldembourg" (ca. 1:200000, 10 x 14 cm). Vorwiegend genealogische Tabellen, Titel oben. Numerierung oben rechts: "tome 4 no 5". Ursprungswerk: "Atlas historique" von Z. Châtelain und N. Gueudeville (Amsterdam, 1705–1739) **Ryh 5601 : 35**

11662 Nouvelle carte geographique du royaume de Dannemarck : avec une table des villes les plus remarquables. – [Ca. 1:1100000]. – [Amsterdam] : [s.n.], [zwischen 1705 und 1739]. – 1 Karte : Kupferdruck ; 47 x 50 cm. – (Atlas historique / Châtelain, Gueudeville ; tome 4, no. 3)

Ortsliste links und rechts, Titel oben. Numerierung oben rechts: "tome 4. no. 3". Ursprungswerk: "Atlas historique" von Z. Châtelain und N. Gueudeville (Amsterdam, 1705–1739). Koloriert **Ryh 5601 : 36**

11663 Dania regnum, ducatus Holsatia et Slesvicum insulæ Danicæ et provinciæ Iutia Scania etc. : cum privilegio ord: holl: et west-frisiæ / auctore Petrus Schenk. – [Ca. 1:930000]. – Amstelodami [Amsterdam] : [Pieter Schenk], 1706. – 1 Karte : Kupferdruck ; 47 x 58 cm

Koloriert **Ryh 5601 : 37**

11664 Carte du royaume de Danemarc : avec privilege / par Guill. Del'Isle de l'Academie royale des sciences. – [Ca. 1:970000]. – A Paris : chez l'auteur sur le quay de l'Orloge, octob. 1710. – 1 Karte : Kupferdruck ; 46 x 62 cm

Koloriert **Ryh 5601 : 38**

11665 Carte du royaume de Danemarc : avec privilege / par Guill. Del'Isle premier géographe du roy, de l'Academie royale des sciences ; Ph. Buache p. g. d. r. d. l'A. r. d. s. gendre de l'auteur. – Augmentée en 1780. – [Ca. 1:970000]. – A Paris : chez Dezauche grav.r successeur des S.rs De l'Isle et Buache rue des Noyers près celle des Anglois, octob. 1780. – 1 Karte : Kupferdruck ; 46 x 62 cm

Erläuterungen Mitte rechts. Koloriert **Ryh 5601 : 39**

11666 Carte du royaume de Danemarc / par Guill. Del'Isle. – [Ca. 1:970000]. – A Amsterdam : chez Iean Còvens et Corneille Mortier geographes, [zwischen 1721 und 1778]. – 1 Karte : Kupferdruck ; 45 x 58 cm

Titel oben, Massstabsleisten unten rechts. Koloriert **Ryh 5601 : 40**

11667 Nova Daniæ regni tabula : si non ab omnibus certe a qamplurimis qvibus priores editiones scaturerunt mendis repurgata / Samuel Ioachim sculpsit Hakenberg. –

[Ca. 1:1 100000]. – Hakenberg [?] : [s.n.], a.o 1729. – 1 Karte : Kupferdruck ; 38 x 31 cm

Titelkartusche oben rechts, Massstabsleiste oben links. Koloriert
Ryh 5601 : 41

11668 Regni Daniae in quo sunt ducatus Holsatia et Slesvicum, insulæ Danicæ provinciæ Iutia Scania Blekingia nova tabula : cum privileg. sac. cæs. majest. / edita à Io. Baptista Homanno. – [Ca. 1:1 100000]. – Noribergæ [Nürnberg] : [Johann Baptist Homann], [zwischen 1702 und 1715]. – 1 Karte : Kupferdruck ; 47 x 55 cm

Titelkartusche oben rechts, Massstabsleisten unten rechts. Koloriert
Ryh 5601 : 42

11669 Regni Daniae in quo sunt ducatus Holsatia et Slesvicum, insulæ Danicæ provinciæ Iutia Scania Blekingia nova tabula : cum priv. s. c. m. / edita à Io. Baptista Homanno et aucta secundum geographiam novissimam Iohann Hübneri J. U. L. – [Ca. 1:1 100000]. – Noribergæ [Nürnberg] : [Johann Baptist Homann], [zwischen 1702 und 1715]. – 1 Karte : Kupferdruck ; 47 x 56 cm

Titelkartusche oben rechts, Massstabsleisten unten rechts. Koloriert.
Auf Papier aufgeklebt
Ryh 5601 : 43

11670 Daniae regnum : cum ducatu Holsatiæ et Slesvici, nec non insulæ Danicæ, et Iutia cum parte Scaniæ : cum grat. et privil. S. R. I. vicariat[us] in partib[us] Rheni, Sveviæ, et juris Franconici / excus. opera et studio Matthæi Seutteri s. cæs. maj. geogr. aug. – [Ca. 1:930000]. – [Augsburg] : [Matthäus Seutter], [zwischen 1740 und 1760]. – 1 Karte : Kupferdruck ; 49 x 57 cm

Titelkartusche oben rechts, Massstabskartusche oben Mitte.
Koloriert
Ryh 5601 : 44

11671 Daniae regnum : cum ducatu Holsatiæ et Slesvici, nec non insulæ Danicæ, et Iutia cum parte Scaniæ : cum grat. et privil. S. R. I. vicariat[us] in partib[us] Rheni, Sveviæ, et juris Franconici / excus. opera et studio Tobiae Conradi Lotteri, geogr. aug. – [Ca. 1:930000]. – [Augsburg] : [Tobias Konrad Lotter], [nach 1758]. – 1 Karte : Kupferdruck ; 49 x 57 cm

Titelkartusche oben rechts, Massstabsleisten oben Mitte. Koloriert
Ryh 5601 : 45

11672 Dania Iutia Holsatia Scandia / M. K[auffer] sc. – [Ca. 1:1900000]. – [Nürnberg] : exc: Christoph. Weigelio, [nach 1710]. – 1 Karte : Kupferdruck ; 27 x 33 cm

Titelkartusche oben rechts, Massstabs- und Wappenkartusche oben links. Koloriert. Auf Papier aufgeklebt
Ryh 5601 : 46

11673 A new and accurate map of Denmark : drawn from the best authorities [and] most approved maps, the whole being regulated by astron.l observations / by Eman.l Bowen. – [Ca. 1:2400000]. – [London] : [s.n.], [1752]. – 1 Karte : Kupferdruck ; 31 x 21 cm. – (A complete atlas, or distinct view of the known world ; 26)

Titelkartusche, Massstabsleisten und Erläuterungen oben rechts.
Nullmeridian: London. Numerierung unten links: "No. 26".
Ursprungswerk: "A complete atlas, or distinct view of the known

world" von Emanuel Bowen (London, 1752). Koloriert. Auf Papier aufgeklebt
Ryh 5601 : 47

11674 Royaume de Danemarck, qui comprend le Nort-Jutland divisé en ses quatre dioceses, le Sud-Jutland divisé en ses deux duchés de Sleswick et de Holstein, et les isles de Fionie, Selande, Laland, [etc.] : avec privilege / par le Sr. Robert geog. ordin. du roi. – [Ca. 1:1200000]. – [Paris] : [G. et D. Robert de Vaugondy], 1750. – 1 Karte : Kupferdruck ; 47 x 55 cm. – (Atlas universel / G. und D. Robert de Vaugondy)

Ursprungswerk: "Atlas universel" von G. und D. Robert de Vaugondy (Paris, erschienen 1757/58). Koloriert. Auf Papier aufgeklebt
Ryh 5601 : 48

11675 Royaume de Danemarck, qui comprend le Nort-Jutland divisé en ses quatre dioceses, le Sud-Jutland divisé en ses deux duchés de Sleswick et de Holstein, et les isles de Fionie, Sélande, Laland, [etc.] / par le Sr. Robert géog. ordin. du roi. – [Ca. 1:1200000]. – A Venise : chez François Santini rue S.te Justine près de l'Eglise, [1784?]. – 1 Karte : Kupferdruck ; 47 x 54 cm

Titelkartusche oben rechts, Massstabsleisten unten links. Mögliches Ursprungswerk: Neuauflage des "Atlas universel" von P. Santini (Venedig, 1776) durch G. A. Remondini (Venedig, 1784). Koloriert
Ryh 5601 : 49

11676 Le royaume de Danemarck, et les etats que la couronne de Suede possede en Gothie et en Allemagne / P. Starck-man sculp. – [Ca. 1:1 100000]. – A Paris : chez Desnos geographe et ingenieur pour les globes spheres ruë St. Jacques au globe, 1760. – 1 Karte : Kupferdruck ; 42 x 57 cm

Koloriert
Ryh 5601 : 50

11677 Generalis et prorsus nova Daniae regni tabula geographica / Fester delineavit ; Haas sculpsit. – [Ca. 1:680000]. – [Kopenhagen?] : [s.n.], a.o 1765. – 1 Karte : Kupferdruck ; 60 x 50 cm

Koloriert. Auf Papier aufgeklebt
Ryh 5601 : 51

11678 Generalis et prorsus nova Daniae regni tabula geographica : med kongelig allernaadigst privilegium, for A. H. Godiche og hans arvinger / augustissimo monarchæ, Friderico quinto ... devota manu E. P[ontoppidan] oblata a.o 1763. – [Ca. 1:670000]. – [Kopenhagen] : A. H. Godiche og hans arvinger, 1766. – 1 Karte : Kupferdruck ; 61 x 51 cm. – (Den Danske Atlas)

Sonderausgabe (1766) der Karte aus dem Band 1 des "Danske Atlas" (hrsg. von E. Pontoppidan, Kopenhagen, 1767). Koloriert
Ryh 5601 : 52

11679 Carte du royaume de Dannemarck. – [Ca. 1:1 500000]. – A Paris : chez Bourgoïn graveur ruë de la Harpe vis a vis le passage des Jacobins a côté du caffè de Condé, [zwischen 1740 und 1780]. – 1 Karte : Kupferdruck ; 32 x 42 cm

Titelkartusche oben rechts, Massstabsleisten oben links.
Numerierung unten rechts: "17". Küsten und Grenzen koloriert
Ryh 5601 : 53

11680 Carte du royaume de Danemarck : divisé en ses différents etats suivant les nouvelles observations / par J. B. de la Fosse. – [Ca. 1:1200000]. – A Paris : chez Mondhare rue S. Jacques, 1780. – 1 Karte : Kupferdruck ; 50 x 62 cm

Nebenkarte oben rechts: Island (14 x 20 cm). Koloriert

Ryh 5601 : 54

11681 Il regno di Danimarca, con il ducato di Sleswik : di nuova proiezione : con privilegio dell'eccmo senato / G. Zuliani inc. ; G. Pitteri scr. – [Ca. 1:1100000]. – Venezia : presso Antonio Zatta, 1781. – 1 Karte : Kupferdruck ; 40 x 30 cm. – (Atlante novissimo)

Numerierung oben rechts: "J.I.". Ursprungswerk: Band 2 des "Atlante novissimo" von Antonio Zatta (Venezia, ca. 1788).

Koloriert. Auf Papier aufgeklebt

Ryh 5601 : 55

11682 Le royaume de Danemark : subdivisé en ses principales provinces : avec privilege du roy, pour vingt ans / sur les memoires les plus nouveaux par le Sr. Sanson geographe ordinaire du roy ; Cordier, sculp. ; [Titelkartusche:] S[imonneau] f[ecit]. – Vue et augmentée en 1782. – [Ca. 1:1200000]. – A Paris : chès Basset rüe St. Jacques au coin de celle des Mathurins à l'image Sainte Genevieve, 1782. – 1 Karte : Kupferdruck ; 45 x 64 cm

Kartusche mit alter Verlagsadresse oben links ("... chez H. Jaillot ..."). Koloriert

Ryh 5601 : 56

11683 Royaume de Danemarck : deuxieme carte, Danemarck propre le Jutland et les isles / P. F. Tardieu sculpisit ; P. J. Valet scripsit. – [Ca. 1:1300000]. – [Paris] : [Mentelle], [1782]. – 1 Karte : Kupferdruck ; 31 x 42 cm. – (Atlas nouveau / Edme Mentelle ; 11)

Titel oben links, Massstabsleisten unten links. Nullmeridiane: Ferro, Paris. Numerierung oben rechts: "11". Ursprungswerk: "Atlas nouveau" von Edme Mentelle (Paris, 1782?). Koloriert

Ryh 5601 : 57

11684 Daniae regnum : cum ducatu Holsatiae et Slesvici nec non insulae Danicae et Iutia cum parte Scaniae / excus opera et studio Tobiae Conradi Lotteri, geogr. aug. – [Ca. 1:930000]. – [Augsburg] : [Tobias Konrad Lotter], [nach 1758]. – 1 Karte : Kupferdruck ; 49 x 56 cm

Titelkartusche oben rechts, Massstabsleisten oben Mitte. Koloriert

Ryh 5601 : 58

11685 Daniae regnum : cum ducatu Holsatiae et Slesvici, nec non insulae Danicae, et Iutia cum parte Scaniae / excus. opera et studio Johann: Michael: Probst. – [Ca. 1:950000]. – Aug. Vind. [Augsburg] : [Johann Michael Probst], [nach 1758]. – 1 Karte : Kupferdruck ; 48 x 56 cm

Titelkartusche oben rechts, Massstabsleisten oben Mitte. Koloriert

Ryh 5601 : 59

11686 General Chartre vom Königreich Dänemark nebst dem Herzogthum Holstein : mit kays. allergn. Freyheit / nach den besten astronomischen Beobachtungen und den Special Charten von Wessel, Godiche, u. a. m. entworfen durch F. L. Güssefeld. – [Ca. 1:980000]. – Nürnberg : bey den Homan: Erben, 1789. – 1 Karte : Kupferdruck ; 47 x 54 cm

Nullmeridian: Ferro. Koloriert

Ryh 5601 : 60

11.2.1.2 Dänemark • Denmark

11687 Dania regnum : Generalkarten. – [Versch. Orte], ca. 1789–1803. – 5 Kt. (in Sammelband) ; 54 cm
Systematische Gliederung nach Ryhiner: Kap. 11 (Scandinavia), Sektion 2 (Status coronae Daniae), Teil 1 (Dania regnum), Bd. 2

Ryh 5602

11688 Das Königreich Dänemark mit seinen Inseln. – [Ca. 1:2100000]. – [Wien] : [F. J. J. von Reilly], [zwischen 1789 und 1806]. – 1 Karte : Kupferdruck ; 23 x 27 cm. – (Schauplatz der fünf Theile der Welt ; No. 71)

Titelkartusche oben rechts, Massstabsleisten unten rechts.

Numerierung innerhalb der Titelkartusche: "Nro. 71".

Ursprungswerk: "Schauplatz der fünf Theile der Welt" von Franz Johann Joseph von Reilly (Wien, 1789–1806). Koloriert

Ryh 5602 : 1

11689 Daenemark / D. F. Sotzmann del. ; W. Sander sc. – [Ca. 1:2000000]. – [Berlin] : [s.n.], [1796]. – 1 Karte : Kupferdruck ; 25 x 29 cm. – (D. F. Sotzmann's Sammlung von Landkarten für Schulen ; No. 25)

Titel oben rechts. Numerierung oben rechts: "No. XXV".

Ursprungswerk: "D. F. Sotzmann's Sammlung von Landkarten für Schulen" (Berlin, 1796). Koloriert

Ryh 5602 : 2

11690 Neue Karte von den Koenigreiche Daenemark und den Herzogthüern Schleswig und Holstein welche die merckwürdigsten Natur- und Kunst-Producte vornehmsten Handelsplaetze nebst den Flaechen-Inhalt dieser Laender in deutschen Quadrat-Meilen enthaelt / entworfen von J. L. Lange Geometr. et Geographus ; J. E. L[ange] sc. – [Ca. 1:1600000]. – [S.l.] : [s.n.], 1797. – 1 Karte : Kupferdruck ; 31 x 36 cm, Bildgröße 47 x 61 cm
3 Nebenkarten unten Mitte (je 8 x 12 cm): dänische Besitzungen in Westindien, Afrika und Ostindien. Erläuterungen links und rechts, Widmungskartusche oben rechts ("Sr. Koeniglichen Hoheit dem ... Kron Prinzen und Mitregenten von Daenemark ..."). Koloriert

Ryh 5602 : 3

11691 Generalkarte des Königreichs Daenemark / nach den trigonometrischen Karten der Königl: Akademie der Wissenschaften zu Coppenhagen und den neuesten astronomischen Ortsbestimmungen entworfen, im Jahre 1802 von D. F. Sotzmann. – [Ca. 1:850000]. – Nürnberg : in der kayserl: privil: Kunsthandlung Ad: Gottl: Schneider und Weigels, 1803. – 1 Karte : Kupferdruck ; 56 x 69 cm
Koloriert

Ryh 5602 : 4

11692 Chartre des Königreichs Dänemark / nach murdochischer Projection und nach den trigonometrischen Charten der König: Academie der Wissenschaften in Copenhagen entworfen, und nach den neuesten astronomischen Ortsbestimmungen berichtet, auf der Sternwarte Seeberg bey Gotha. – [Ca. 1:1000000]. – Weimar : im Verlage des Industrie Compt., 1799. – 1 Karte : Kupferdruck ; 46 x 55 cm

Koloriert

Ryh 5602 : 5

11.2.1.3 Dänemark: mehrere Inseln, Seeland • Denmark: several islands, Zealand

11693 Dania regnum : insulae Danicae, Selandia insula. – [Versch. Orte], 1659–ca. 1800. – 23 Kt. (in Sammelband) ; 60 cm

Systematische Gliederung nach Ryhiner: Kap. 11 (Scandinavia), Sektion 2 (Status coronae Daniae), Teil 1 (Dania regnum), Bd. 3

Ryh 5603

11694 Descensus in Fionam insulam contra Suecos, ab exercitibus fæderatis irritato successu tentatus, mensib[us] junio ac iulio anni 1659 = Denen Bunds=Armeen wil das Aussteigen auf die Insul Fühnen wieder die Schwedischen nicht angehen. – [Ca. 1:700000]. – [S.l.] : [s.n.], 1659 [?]. – 1 Karte : Kupferdruck ; 25 x 35 cm

Titel oben, Massstabsleiste ("Milliaria germanica communia") unten rechts. Auf Papier aufgeklebt

Ryh 5603 : 1

11695 Insularum Danicarum qua sun Zeelandiæ, Fioniæ, Lalandiæ, Falstriæ, Langelandiæ, et Monæ, : cum adjacentibus insulis : cum privil: / per I Danckerts. – [Ca. 1:400000]. – Amst[erdam] : [J. Danckerts], [nach 1684]. – 1 Karte : Kupferdruck ; 45 x 59 cm

Titel oben Mitte, Massstabsleisten oben links und rechts. Koloriert

Ryh 5603 : 2

11696 Insularum Danicarum ut Zee-Landiæ, Fioniæ Langelandiæ, Lalandiæ Falstriæ, Fembræ, Monæ aliarum[ue] in mari Balthico sitar. descriptio / per F. de Wit. – [Ca. 1:440000]. – Amstelodami [Amsterdam] : [F. de Wit], [zwischen 1659 und 1688]. – 1 Karte : Kupferdruck ; 47 x 57 cm

Titelkartusche unten rechts, Massstabsleisten unten Mitte. Koloriert

Ryh 5603 : 3

11697 Insularum Danicarum ut Zee-Landiæ, Fioniæ Langelandiæ, Lalandiæ Falstriæ, Fembræ, Monæ aliarum[ue] in mari Balthico sitar. descriptio / per F. de Wit. – [Ca. 1:440000]. – Amstelodami [Amsterdam] : ex officina I. Còvens et C. Mortier, [zwischen 1721 und 1778]. – 1 Karte : Kupferdruck ; 47 x 56 cm

Titelkartusche unten rechts, Massstabsleisten unten Mitte. Koloriert

Ryh 5603 : 4

11698 Insvlæ Danicæ in mari Balthico sitæ, utpote Zealandia, Fionia, Langelandia, Lalandia, Falstria, Fembræ, Mona / representatæ et auctæ secundum geographiam novissimam Ioh: Hübneri J. V. L. à Ioh: Bapt. Homanno. – [Ca. 1:450000]. – [Nürnberg] : [Johann Baptist Homann], [zwischen 1702 und 1715]. – 1 Karte : Kupferdruck ; 48 x 56 cm

Titelkartusche mit Ansicht (Öresund, 8 x 12 cm) unten rechts, Massstabsleisten unten Mitte. Koloriert

Ryh 5603 : 5

11699 Regni Danici insulæ Seelandia, Fionia, Lalandia, Falstria, Langelandia, Mona, cum adjacentibus geographica delineatione / exhibitæ à Matthæo Seuttero, geogr. cæsar. ; Tob. Conr. Lotter sc. – [Ca. 1:390000]. – Aug. Vind. [Augsburg] : [Matthæus Seutter], [um 1740]. – 1 Karte : Kupferdruck ; 48 x 56 cm

Titelkartusche unten rechts, Massstabskartusche unten links.

Koloriert

Ryh 5603 : 6

11700 Insularum Danicarum ut Zee-Landiæ, Fioniæ, Langelandiæ, Lalandiæ, Falstriæ, Fembræ Monæ, aliarum[ue] in mari Balthico sitarum descriptio / per Tob: Conr: Lotter geogr: et chalcogr: ; Georg Friderich Lotter sculps. – [Ca. 1:440000]. – Aug: Vindel. [Augsburg] : [Tobias Konrad Lotter], [zwischen 1760 und 1780]. – 1 Karte : Kupferdruck ; 47 x 57 cm

Titelkartusche und Massstabsleisten unten rechts. Koloriert

Ryh 5603 : 7

11701 Des Königreichs Dænemark Inseln Seeland, Möen, Bornholm, Fünen, Langeland, Laaland, Falster und den dazugehörigen kleinern. – [Ca. 1:970000]. – [Wien] : [F. J. J. von Reilly], [zwischen 1789 und 1806]. – 1 Karte : Kupferdruck ; 23 x 27 cm. – (Schauplatz der fünf Theile der Welt ; No. 72)

Nebenkarte Mitte rechts (5 x 4 cm). Titelkartusche unten rechts,

Massstabsleisten unten links. Numerierung innerhalb der

Titelkartusche: "Nro. 72". Ursprungswerk: "Schauplatz der fünf Theile der Welt" von Franz Johann Joseph von Reilly (Wien, 1789–1806). Koloriert

Ryh 5603 : 8

11702 Zeelandia insvla danicarum maxima / [Joan Blæu]. – [Ca. 1:340000]. – Amstelodami [Amsterdam] : ex officina Còvens et Mortier, [zwischen 1721 und 1778]. – 1 Karte : Kupferdruck ; 42 x 51 cm

Widmungskartusche unten rechts ("Nobil. magnifico et amplissimo

D. Petro Charisio ... tabulam hanc d. d. J. Blæu"). Titelkartusche oben links, Massstabsleiste Mitte links. Koloriert

Ryh 5603 : 23

11703 Selandiæ in regno Daniae insulæ chorographica descriptio. – [Ca. 1:330000]. – [Amsterdam] : Iohannes Ianssonius excudit, [um 1680]. – 1 Karte : Kupferdruck ; 43 x 52 cm. – (Joannis Janssonii novus atlas)

Widmungskartusche unten rechts ("Viro illustri ac generoso

D[omi]no Georgio Seefeldo ... d. d. d. Johannes Janssonius").

Titelkartusche oben links, Wappen oben rechts, Massstabsleiste

Mitte links. Ursprungswerk: "Joannis Janssonii novus atlas", Bd. 1 (Amsterdam, erschienen um 1680). Koloriert. Auf Papier aufgeklebt

Ryh 5603 : 24

11704 Selandiæ in regno Daniae insulæ chorographica descriptio. – [Ca. 1:330000]. – [Oxford] : apud Janssonio-Wæsborgios et Mosem Pitt, [1680]. – 1 Karte : Kupferdruck ; 42 x 51 cm. – (The English Atlas ; [vol. 1], no. 32)

Widmungskartusche unten rechts ("Viro illustri ac generoso

D[omi]no Georgio Seefeldo ... d. d. d. Johannes Janssonius").

Titelkartusche oben links, Wappen oben rechts, Massstabsleiste

Mitte links. Numerierung oben rechts: "XXXII". Ursprungswerk:

"The English Atlas" hrsg. von M. Pitt, S. Swart und J. Janssonius

van Waesbergen (Oxford, 1680–1683). Koloriert **Ryh 5603 : 25**

11705 Selandiæ in regno Daniae insulæ chorographica descriptio : cum pr. – [Ca. 1:340000]. – Amstelod. [Amsterdam] : venales habent apud P. Schenk et G. Valk, [nach 1686]. – 1 Karte : Kupferdruck ; 42 x 50 cm

Widmungskartusche unten rechts ("Viro illustri ac generoso

D[omi]no Georgio Seefeldo ... d. d. d. Petrus Schenk").

Titelkartusche oben links, Wappen oben rechts, Massstabsleiste

Mitte links. Koloriert

Ryh 5603 : 26

11706 *Generalem et prorsus novam Siælandiæ tabulam geographicam* : med kongelig allernaadigst privilegium allene for A: H: Godiche og hans arvinger / illustrissimo [et] excellentissimo heroi D.no Io: Ludovico de Holstein, comiti in Lethrabort, ord: eleph: eqv: aurat: S: R: M: à consil: intim: promario, ... mæcenati [et] euergetæ eximio officiosissime inscribit E: P[ontoppidan] ; D: C: Fester delineavit ; [Kartuschen:] H. Qvist sculpcit, N: A: Abildgaard invenit. – [Ca. 1:260000]. – [Kopenhagen] : A. H. Godiche og hans arvinger, [1766]. – 1 Karte : Kupferdruck ; 51 x 46 cm. – (Den Danske Atlas) Titeltkartusche unten rechts, Massstabskartusche unten Mitte, Legendenkartusche unten links. Sonderausgabe (1766) der Karte aus dem Band 2 des "Danske Atlas", hrsg. von E. Pontoppidan (Kopenhagen, 1764). Koloriert **Ryh 5603 : 27**

11707 *Septentrionalis Siælandiæ partem tabul: geographic: expressam* : med kongelig allernaadigst privilegium / heroi excellentiss: [et] generosiss: D.no Adamo Gottlobo Moltke, ord: elephant: eqv: aurato, ... d. d. d. E. P[ontoppidan] ; D: C: Fester delineavit ; [Kartuschen:] H. Qvist sc., N. Abelgaard invent. – [Ca. 1:200000]. – [Kopenhagen] : A. H. Godiche og hans arvinger, 1766. – 1 Karte : Kupferdruck ; 39 x 57 cm. – (Den Danske Atlas) Sonderausgabe (1766) der Karte aus dem Band 2 des "Danske Atlas", hrsg. von E. Pontoppidan (Kopenhagen, 1764). Koloriert **Ryh 5603 : 28**

11708 *Meridionalis Siælandiæ tab: geograph: :* med kongelig allernaadigst privilegium / heroi, majorum gloria, sua virtute, illustrissimo Ottoni Thott, ordi: elephant: eqviti aur: ... sacra sit, vovente E: P[ontoppidan] a.o. 1763 ; D: C: Fester delineavit. – [Ca. 1:200000]. – [Kopenhagen] : A. H. Godiche og hans arvinger, 1766. – 1 Karte : Kupferdruck ; 39 x 57 cm. – (Den Danske Atlas) Sonderausgabe (1766) der Karte aus dem Band 3 des "Danske Atlas", hrsg. von E. Pontoppidan (Kopenhagen, 1767). Koloriert **Ryh 5603 : 29**

11709 *Generalis et prorsus nova Siælandiæ tabula geographica* / I. Haas sc. – [Ca. 1:260000]. – [Kopenhagen?] : [s.n.], [um 1770]. – 1 Karte : Kupferdruck ; 50 x 46 cm Titeltkartusche unten rechts, Massstabskartusche unten Mitte, Legendenkartusche unten links. Koloriert. Auf Papier aufgeklebt **Ryh 5603 : 30**

11710 *Septentrionalis Siælandiæ pars* / I Haas sc. – [Ca. 1:220000]. – [Kopenhagen?] : [s.n.], [um 1770]. – 1 Karte : Kupferdruck ; 39 x 56 cm Titeltkartusche und Legendenkartusche oben links, Massstabskartusche unten rechts. Koloriert. Auf Papier aufgeklebt **Ryh 5603 : 31**

11711 *Kort over Siælland og Møen* : med tilgrændsende kyster af Skaane Falster Laaland Langeland Thorsinge Fyen Samsøe og Jylland : under det kongl: viidenskabernes societets direction ved rigtig landmaaling optaget og ved trigonometriske samt astronomiske operationer prøvet / tegnet af C. Wessel og H. Skanke ;

Guitar sculpsit. – [Ca. 1:240000]. – [S.l.] : [s.n.], aar 1777. – 1 Karte : Kupferdruck ; 59 x 66 cm Koloriert **Ryh 5603 : 33**

11712 *Den nord=østlige fjerdedeel af Siælland* : under det kongl. viidenskabernes societets direction ved rigtig landmaaling optaget og ved trigonometriske samt astronomiske operationer prøvet / reduceret og tegnet af Caspar Wessel. – [Ca. 1:120000]. – [S.l.] : [s.n.], aar 1768. – 1 Karte : Kupferdruck ; 55 x 65 cm Koloriert **Ryh 5603 : 34**

11713 *Den nord vestlige fjerdedeel af Siælland* : under det kongl. viidenskabernes societets direction ved rigtig landmaaling optaget og ved trigonometriske samt astronomiske operationer prøvet / tegnet af C. Wessel ; gravée à l'eau forte par Martin, et terminée au burin par Guiter ; [Titeltkartusche:] O. N. Flint sc. – [Ca. 1:120000]. – [S.l.] : [s.n.], aar 1771. – 1 Karte : Kupferdruck ; 55 x 66 cm Koloriert **Ryh 5603 : 35**

11714 *Den syd østlige fjerdedeel af Siælland* : under det kongl. viidenskabernes societets direction ved rigtig landmaaling optaget og ved trigonometriske samt astronomiske operationer prøvet / tegnet af C. Wessel ; gravée à l'eau forte et au burin par Martin ; [Titeltkartusche:] Defehrt sc. – [Ca. 1:120000]. – [S.l.] : [s.n.], aar 1770. – 1 Karte : Kupferdruck ; 55 x 65 cm Koloriert **Ryh 5603 : 36**

11715 *Den sydvestlige fjerdedeel af Siælland* : under det kongl: viidenskabernes societets direction ved rigtig landmaaling optaget og ved trigonometriske samt astronomiske operationer prøvet / tegnet af C: Wessel ; gravée à l'eau forte et au burin par Guiter. – [Ca. 1:120000]. – [S.l.] : [s.n.], aar 1772. – 1 Karte : Kupferdruck ; 55 x 66 cm Koloriert **Ryh 5603 : 37**

11716 *Kiøbenhavns amt* : efter kongelig ordre opmaalt og ved trigonometriske operationer prøvet under det kongel. videnskabernes societets direction / reduceret og tegnet ved O. C. Wessel ; [Kartuschen:] H Qvist stukket. – [Ca. 1:80000]. – [S.l.] : [s.n.], a.o 1766. – 1 Karte : Kupferdruck ; 48 x 55 cm Koloriert **Ryh 5603 : 38**

11.2.1.4 Fünen, Langeland, Falster • Fyn, Langeland, Falster

11717 *Dania regnum* : Fionia insula, Lalandia et Falster insulae, insulae diversae. – [Versch. Orte], 1630–1783. – 13 Kt. (in Sammelband) ; 60 cm Systematische Gliederung nach Ryhiner: Kap. 11 (Scandinavia), Sektion 2 (Status coronae Daniae), Teil 1 (Dania regnum), Bd. 4 **Ryh 5604**

11718 *Fionia* : cum priuilegio / per Gerardum Mercatorem. – [Ca. 1:400000]. – [Amsterdam] : [Henricus Hondius], [1630]. – 1 Karte : Kupferdruck ; 34 x 38 cm. –

(Gerardi Mercatoris atlas sive cosmographicae meditationes de fabrica mundi et fabricati figura)
Titelkartusche unten Mitte, Massstabsleiste unten links. Lateinischer Text auf der Kartenrückseite ("Daniae IIII. tabvla. Fioniam cum circumjacentibus insulis continens."). Seitennumerierung (Rückseite): "Pp" (unten). Ursprungswerk: "Gerardi Mercatoris atlas sive cosmographicae meditationes de fabrica mundi et fabricati figura" hrsg. von H. Hondius (Amsterdam, 1630). Koloriert. Blatt beschnitten (Text auf der Rückseite nur teilweise lesbar)

Ryh 5604 : 1

11719 Fionia vulgo Fvnen. – [Ca. 1:290000]. – [Amsterdam] : [Blaeu], [1647]. – 1 Karte : Kupferdruck ; 37 x 48 cm. – (Novvs Atlas, das ist Weltbeschreibung. [Erster Teil])

Titelkartusche unten links, Wappen oben links, Massstabskartusche unten rechts. Deutscher Text auf der Kartenrückseite ("Fionia, sambt ihren vmblygenden Inseln."). Seitennummern (Rückseite): "4" (oben), "H" (unten, handschriftlich). Ursprungswerk: 1. Teil des "Novus Atlas" hrsg. von Willem und Joan Blaeu (Deutsche Ausgabe. – Amsterdam, 1647). Koloriert

Ryh 5604 : 2

11720 Nova et accurata descriptio totius Fioniae vulgo Fvnen. – [Ca. 1:290000]. – [Amsterdam] : [Joannes Janssonius], [um 1680]. – 1 Karte : Kupferdruck ; 39 x 50 cm. – (Joannis Janssonii novus atlas)

Titelkartusche unten links, Wappen oben links, Massstabskartusche unten rechts. Ursprungswerk: "Joannis Janssonii novus atlas", Bd. 1 (Amsterdam, erschienen um 1680). Koloriert. Auf Papier aufgeklebt

Ryh 5604 : 3

11721 Nova et accurata descriptio totius Fioniae vulgo Fvnen. – [Ca. 1:300000]. – [Oxford] : apud Janssonio-Waesbergios et Mosem Pitt, [1680]. – 1 Karte : Kupferdruck ; 39 x 49 cm. – (The English Atlas ; [vol. 1], no. 34)

Titelkartusche unten links, Wappen oben links, Massstabskartusche unten rechts. Numerierung oben rechts: "XXXIV". Ursprungswerk: "The English Atlas" hrsg. von M. Pitt, S. Swart und J. Janssonius van Waesbergen (Oxford, 1680–1683). Koloriert

Ryh 5604 : 4

11722 Generalem hanc Fioniae tabulam geographicam : med kongelig allernaadigst privilegium ej at maae ester stikkes / excellentissimo [et] illustrissimo heroi D.no Carolo Iuel domino de Taarstingia et Rönnebechsholm, etc. ... officiosissime inscribit A. H. Godiche ; D. C. Fester delineavit ; J. Haas chalcogr. regis. una. hafn. sculp. – [Ca. 1:210000]. – [Kopenhagen] : bekostet af A. H. Godiche, 1766. – 1 Karte : Kupferdruck ; 45 x 54 cm. – (Den Danske Atlas)

Titelkartusche unten links, Massstabskartusche unten Mitte, Legendenkartusche oben rechts. Sonderausgabe (1766) der Karte aus dem Band 3 des "Danske Atlas" (hrsg. von E. Pontoppidan, Kopenhagen, 1767). Koloriert

Ryh 5604 : 5

11723 Kort over den nordlige deel af Fyen med tilgrændsende kyster af Jylland og Schleswig : under det kongl: viidenskabernes societets direction ved rigtig landmaaling optaget og ved trigonometriske samt astronomiske operationer prøvet / tegnet af C. Wessel ; Guitter sculpsit. – [Ca. 1:120000]. – [S.l.] : [s.n.], aar 1780. – 1 Karte : Kupferdruck ; 47 x 83 cm

Koloriert

Ryh 5604 : 6

11724 Kort over den sydlige deel af Fyen tilligemed det tilgrændsende stykke af hertugdømmet Schleswig saavel som øerne Langeland, Taasinge, Ærøe, Als. og mellemliggende smaae øer : under det kongelige viidenskabernes societets direction ved rigtig landmaaling optaget og ved trigonometriske samt astronomiske operationer prøvet / tegnet af H. Skanke ; Guitter sculpsit. – [Ca. 1:120000]. – [S.l.] : [s.n.], aar 1783. – 1 Karte : Kupferdruck ; 56 x 84 cm

Koloriert

Ryh 5604 : 7

11725 Nova Lalandiae, Falstriae, Langelandiae tabula geographica : med kongelig allernaadigst privilegium ej at maae efterstikkes / prioribus auctior et correctior sacra sit heroi illustrissimo [et] excellentissimo D.no Friderico a Raben, ordinis elephantini eqviti aurato, ... ; D: C: Fester delineavit ; [Kartuschen:] H. Qvist sculpsit. – [Ca. 1:200000]. – [Kopenhagen] : bekostet af A. H. Godiche, 1766. – 1 Karte : Kupferdruck ; 44 x 57 cm. – (Den Danske Atlas)

Sonderausgabe (1766) der Karte aus dem Band 3 des "Danske Atlas" (hrsg. von E. Pontoppidan, Kopenhagen, 1767). Koloriert

Ryh 5604 : 24

11726 Kort over Møen Falster og Laaland / under det kongl: viidenskabernes societets direction ved rigtig landmaaling optaget, og ved trigonometriske samt astronomiske operationer prøvet / tegnet af H. Skanke ; Guitter sculpsit. – [Ca. 1:120000]. – [S.l.] : [s.n.], aar 1776. – 1 Karte : Kupferdruck ; 55 x 85 cm

Koloriert

Ryh 5604 : 25

11727 Virginia Danica vulgo Møen accuratius expressa / D: C: Fester delineavit. – [Ca. 1:180000]. –

[Kopenhagen] : [A. H. Godiche], a.o 1763. – 1 Karte : Kupferdruck ; 24 x 21 cm. – (Den Danske Atlas)

Sonderausgabe (1766) der Karte aus dem Band 3 des "Danske Atlas" (hrsg. von E. Pontoppidan, Kopenhagen, 1767). Koloriert

Ryh 5604 : 31

11728 Samos baltica vulgo Samsøe / aut: P: I: Resenio olim descripta. – [Ca. 1:120000]. – [Kopenhagen] : [s.n.], a.o 1763 recusa. – 1 Karte : Kupferdruck ; 24 x 21 cm

Koloriert. Auf Papier aufgeklebt. Handschriftlicher Vermerk auf dem Registerblatt des Sammelbandes: "... von Haas"

Ryh 5604 : 34 A

11729 Samos baltica vulgo Samsøe / aut: P: I: Resenio olim descripta ; D: C: Fester delineavit. – [Ca. 1:120000]. – [Kopenhagen] : [A. H. Godiche], a.o 1763 recusa. – 1 Karte : Kupferdruck ; 24 x 21 cm. – (Den Danske Atlas)

Sonderausgabe (1766) der Karte aus dem Band 2 des "Danske Atlas" (hrsg. von E. Pontoppidan, Kopenhagen, 1764). Koloriert. Auf Papier aufgeklebt

Ryh 5604 : 34 B

11730 Nova et accuratior Bornholmiae maris Baltici insulae non ingloriae, delineatio / autore Petr: de Kofod ; D: C: Fester delineavit. – [Ca. 1:150000]. – [Kopenhagen] : [A. H. Godiche], a.o 1763. – 1 Karte : Kupferdruck ; 31 x 34 cm. – (Den Danske Atlas)

Sonderausgabe (1766) der Karte aus dem Band 3 des "Danske Atlas" (hrsg. von E. Pontoppidan, Kopenhagen, 1767). Koloriert
Ryh 5604 : 36

11.2.1.5 Jütland • Jutland

11731 Dania regnum : Jütland. – [Versch. Orte], 1630–ca. 1800. – 16 Kt. (in Sammelband) ; 54 cm
Systematische Gliederung nach Ryhiner: Kap. 11 (Scandinavia), Sektion 2 (Status coronae Daniae), Teil 1 (Dania regnum), Bd. 5
Ryh 5605

11732 Ivtia septentrionalis : cum privilegio / per Gerardum Mercatorem. – [Ca. 1:660000]. – [Amsterdam] : [Henricus Hondius], [1630]. – 1 Karte : Kupferdruck ; 27 x 38 cm. – (Gerardi Mercatoris atlas sive cosmographicae meditationes de fabrica mundi et fabricati figura)
Titelkartusche unten Mitte, Massstabsleiste unten rechts. Lateinischer Text auf der Kartenrückseite ("Daniae II. tabvla. quæ Ivtiæ septemtrionalis partem complectitur."). Ursprungswerk: "Gerardi Mercatoris atlas sive cosmographicae meditationes de fabrica mundi et fabricati figura" hrsg. von H. Hondius (Amsterdam, 1630). Koloriert. Blatt am Rand beschnitten (Text nur teilweise lesbar)
Ryh 5605 : 1

11733 Ivtia septentrionalis. – [Ca. 1:500000]. – [Amsterdam] : apud J. Còvens et C. Mortier, [zwischen 1721 und 1778]. – 1 Karte : Kupferdruck ; 42 x 50 cm
Titelkartusche unten links, Wappen oben links, Massstabskartusche unten rechts. Koloriert
Ryh 5605 : 3

11734 Ivtia meridionalis et Fionia. – [Ca. 1:500000]. – [Amsterdam] : apud J. Còvens et C. Mortier, [zwischen 1721 und 1778]. – 1 Karte : Kupferdruck ; 42 x 50 cm
Titelkartusche unten links, Massstabskartusche unten rechts. Koloriert
Ryh 5605 : 4

11735 Totius Ivtiæ generalis accurata delincatio. – [Ca. 1:750000]. – [Amsterdam] : [Joannes Janssonius], [um 1680]. – 1 Karte : Kupferdruck ; 43 x 54 cm. – (Joannis Janssonii novus atlas)
Titelkartusche unten links, Wappenkartusche oben links, Massstabskartusche unten rechts. Ursprungswerk: "Joannis Janssonii novus atlas", Bd. 1 (Amsterdam, erschienen um 1680). Koloriert. Auf Papier aufgeklebt
Ryh 5605 : 5

11736 Totius Ivtiæ generalis accurata delincatio. – [Ca. 1:750000]. – Amstelædami [Amsterdam] : penes G. Valk et P. Schenk, [zwischen 1670 und 1690]. – 1 Karte : Kupferdruck ; 42 x 54 cm
Titelkartusche unten links, Wappenkartusche oben links, Massstabskartusche unten rechts. Koloriert
Ryh 5605 : 8

11737 Ivtia septentrionalis, in qua diœceses Alburgensis et Viburgensis. – [Ca. 1:360000]. – Amstelædami [Amsterdam] : venundantur à Gerardo Valk et Petro Schenk, [zwischen 1670 und 1690]. – 1 Karte : Kupferdruck ; 43 x 56 cm
Titelkartusche oben links, Massstabskartusche unten rechts. Koloriert
Ryh 5605 : 9

11738 Nort-Iutlande : subdiuisee en ses quatre diœceses: Selande, Fuynen ou Fionie, isles et prouinces du royaume

de Danemarck : avecq priuilege pour vingt ans / par le Sr. Sanson d'Abb. geogr. ord. de S. M. – [Ca. 1:850000]. – [Paris] : chez l'auteur, 1659. – 1 Karte : Kupferdruck ; 40 x 52 cm
Koloriert
Ryh 5605 : 13

11739 Ivtiæ tabula in qua sunt diœceses Alburgensis, Wiburgensis, Ripensis et Arhusiensis quæ et sunt divisæ in omnia dominia / per F. de Wit. – [Ca. 1:460000]. – Amstelodami [Amsterdam] : [F. de Wit], [zwischen 1659 und 1688]. – 1 Karte : Kupferdruck ; 57 x 46 cm
Titelkartusche oben links, Massstabskartusche Mitte rechts. Numerierung (handschriftlich) unten rechts: "67". Koloriert
Ryh 5605 : 15

11740 Ivtiæ tabula in qua sunt diœceses Alburgensis, Wiburgensis, Ripensis et Arhusiensis quæ et sunt divisæ in omnia dominia / per F. de Wit. – [Ca. 1:460000]. – Amstelodami [Amsterdam] : ex officina I. Covens et C. Mortier, [zwischen 1721 und 1778]. – 1 Karte : Kupferdruck ; 57 x 46 cm
Titelkartusche oben links, Massstabskartusche Mitte rechts. Koloriert
Ryh 5605 : 16

11741 Tabula generalis Ivtiæ : continens diœceses quatuor, Alburgensem, Wiburgensem, Ripensem et Arhusiensem quæ et sunt divisæ in omnia sua dominia : cum privilegio sac. cæs. maj. / novissime edita à Ioh. Bapt. Homanno. – [Ca. 1:480000]. – Noribergæ [Nürnberg] : [Johann Baptist Homann], [zwischen 1702 und 1715]. – 1 Karte : Kupferdruck ; 56 x 48 cm
Titelkartusche oben links, Massstabsleisten unten links. Koloriert. Auf Papier aufgeklebt
Ryh 5605 : 18

11742 Tabula generalis Ivtiæ septentrionalis : med kongelig allernaadigst privilegium allene for A. H. Godiche og hans arvinger / augustissimo [et] potentissimo monarchæ Christiano Septimo regi daniaë, norwegiæ, vandal: goth: ... subiectissime dicata ab A. H. Godiche ; D. C. Fester delineavit ; Ioh: Georg Schmid sculpsit 1767 ; [Titelkartusche:] N. Abildgaard inv. – [Ca. 1:510000]. – [Kopenhagen] : A. H. Godiche og hans arvinger, anno 1767. – 1 Karte : Kupferdruck ; 55 x 45 cm. – (Den Danske Atlas)
Sonderausgabe (1766) der Karte aus dem Band 4 des "Danske Atlas" (hrsg. von E. Pontoppidan, Kopenhagen, 1768). Koloriert
Ryh 5605 : 19

11743 Des Königreichs Dænemark Halbinsel Jütland. – [Ca. 1:1100000]. – [Wien] : [F. J. J. von Reilly], [zwischen 1789 und 1806]. – 1 Karte : Kupferdruck ; 22 x 27 cm. – (Schauplatz der fünf Theile der Welt ; No. 73) Nebenkarte oben rechts (4 x 8 cm). Titelkartusche unten rechts, Massstabsleisten Mitte rechts. Numerierung innerhalb der Titelkartusche: "Nro. 73". Ursprungswerk: "Schauplatz der fünf Theile der Welt" von Franz Johann Joseph von Reilly (Wien, 1789–1806). Koloriert
Ryh 5605 : 20

11744 Præfecturæ Viburgensis tabulam geographicam : med kongelig allernaadigst privilegium allene for A. H. Godiche og hans arvinger / heroi illustrissimo [et] excellentiss. D.no Detlevo de Reventlov, ord. eleph. eqv.

aurato ... submisse dedicat A. H. Godiche ; D. C. Fester delineavit ; I. Haas chalcogr. reg. univ. hafn. sculpsit 1767 ; [Titelkartusche:] N. Abildgaard inv. – [Ca. 1:200000]. – Hafniæ [Kopenhagen] : A. H. Godiche og hans arvinger, 1767. – 1 Karte : Kupferdruck ; 43 x 54 cm. – (Den Danske Atlas)

Sonderausgabe (1766) der Karte aus dem Band 4 des "Danske Atlas" (hrsg. von E. Pontoppidan, Kopenhagen, 1768). Koloriert

Ryh 5605 : 31

11745 Præfecturæ Alburgensis tabulam geographicam : med kongelig allernaadigst privilegium for A. H. Godiche og hans arvinger / illustriss: et excellentiss: heroi, D.no Ivaro lib: bar: de Holk, S. R. M. a consiliis conferent intimis, ... humillime dicat A. H. Godiche ; D: C: Fester delineavit ; Ioh: Georg Schmid sculps. 1768 ;

[Titelkartusche:] N. Abildgaard inv. – [Ca. 1:310000]. – [Kopenhagen] : A. H. Godiche og hans arvinger, 1768. – 1 Karte : Kupferdruck ; 43 x 54 cm. – (Den Danske Atlas) Erschien auch im Band 5 des "Danske Atlas" (hrsg. von H. de Hofman, Kopenhagen, 1769). Koloriert

Ryh 5605 : 32

11746 Præfecturæ Arhusiensis tabulam geograph. : med kongelig allernaadigst privilegium for A. H. Godiche og hans arvinger / heroi illustriss: et excellentiss: D.no Friderico comiti de Daneskjold Samsøe, libero baroni in Marselisborg ... humillime offert A. H. Godiche ; D. C. Fester delineavit ; I. Haas sc. 1767. – [Ca. 1:280000]. – [Kopenhagen] : A. H. Godiche og hans arvinger, 1767. – 1 Karte : Kupferdruck ; 43 x 53 cm. – (Den Danske Atlas)

Sonderausgabe (1766) der Karte aus dem Band 4 des "Danske Atlas" (hrsg. von E. Pontoppidan, Kopenhagen, 1768). Koloriert

Ryh 5605 : 33

11747 Præfecturæ Ripensis tabulam geographicam : med kongelig allernaadigst privilegium, for A. H. Godiche og hans arvinger / heroi illustriss: [et] excellentiss: D.no Friderico Christiano Rosemkrantz sacram essevoluit A. H. Godiche ; D. C. Fester delineavit ; J. Haas chalg. reg. univ. haf. sculp. 1768. – [Ca. 1:340000]. –

[Kopenhagen] : A. H. Godiche og hans arvinger, 1768. – 1 Karte : Kupferdruck ; 55 x 45 cm. – (Den Danske Atlas) Erschien auch im Band 5 des "Danske Atlas" (hrsg. von H. de Hofman, Kopenhagen, 1769). Koloriert

Ryh 5605 : 34

11.2.1.6 Schleswig • Schleswig

11748 Dania regnum : Herzogtum Schleswig. – [Versch. Orte], ca. 1630–ca. 1800. – 11 Kt. (in Sammelband) ; 53 cm

Systematische Gliederung nach Ryhiner: Kap. 11 (Scandinavien), Sektion 2 (Status coronae Daniae), Teil 1 (Dania regnum), Bd. 6

Ryh 5606

11749 Ducatus Slesvicensis, nova descriptio. – [Ca. 1:370000]. – [Amsterdam] : [Joannes Janssonius], [um 1680]. – 1 Karte : Kupferdruck ; 41 x 53 cm. – (Joannis Janssonii novus atlas)

Titelkartusche oben rechts, Massstabskartusche oben links.

Ursprungswerk: "Joannis Janssonii novus atlas", Bd. 1 (Amsterdam, erschienen um 1680). Koloriert. Auf Papier aufgeklebt **Ryh 5606 : 5**

11750 Ducatus Slesvicensis, nova descriptio. – [Ca. 1:380000]. – Amstelædami [Amsterdam] : penes G. Valk et P. Schenk, [zwischen 1670 und 1690]. – 1 Karte : Kupferdruck ; 40 x 52 cm

Titelkartusche oben rechts, Massstabskartusche oben links. Koloriert

Ryh 5606 : 8

11751 Ducatus Slesvicensis pars septentrionalis. – [Ca. 1:320000]. – [Amsterdam] : penes Gerardum Valk et Petrum Sche[n]k, [zwischen 1670 und 1690]. – 1 Karte : Kupferdruck ; 42 x 51 cm

Titelkartusche oben Mitte, Massstabskartusche unten rechts.

Koloriert

Ryh 5606 : 9

11752 Ducatus Slesvicensis australis. – [Ca. 1:320000]. – Amstelædami [Amsterdam] : typis G. Valk et P. Schenk, [zwischen 1670 und 1690]. – 1 Karte : Kupferdruck ; 42 x 52 cm

Titelkartusche unten Mitte, Massstabskartusche unten rechts.

Koloriert

Ryh 5606 : 10

11753 Ducatus Slesvicensis : in omnes suas præfecturas circulos et provincias distincté divisus : cum privilegio d. d. ordinum hollandiæ et westfrisæ / per Fredericum de Witt. – [Ca. 1:310000]. – Amstelodami [Amsterdam] : [Frederick de Wit], [nach 1688]. – 1 Karte : Kupferdruck ; 48 x 55 cm

Titelkartusche oben rechts, Massstabs- und Wappenkartusche unten rechts. Koloriert

Ryh 5606 : 11

11754 Ducatus Slesvicensis : in omnes suas præfecturas circulos et provincias distincté divisus : cum privilegio d. d. ordinum hollandiæ et westfrisæ / per Fredericum de Witt. – [Ca. 1:310000]. – Amstelodami [Amsterdam] : apud Ioannem Covens et Cornelium Mortier, [zwischen 1721 und 1778]. – 1 Karte : Kupferdruck ; 47 x 55 cm

Titelkartusche oben rechts, Massstabs- und Wappenkartusche unten rechts. Koloriert

Ryh 5606 : 12

11755 Slesvicensis ducatus incolis Das Hertzogtum Schleswig : tam in ejusdem particulares, quam generales præfecturas peraccurante distinctus : cum privil: ordin: general: Belgii fœderati / per Nicolaum Visser. – [Ca. 1:310000]. – [Amsterdam] : [Nicolaes Visscher], [nach 1677]. – 1 Karte auf 2 Blättern : Kupferdruck ; 47 x 86 cm

Titel oben Mitte, Massstabsleisten oben links, Legende oben rechts.

Koloriert

Ryh 5606 : 13

11756 Ducatus Slesvicensis in omnes ejusdem generales et particulares præfecturas exacte divisi nova tabula / edita à Ioh. Baptista Homan[n]o. – [Ca. 1:310000]. – Norimbergæ [Nürnberg] : [Johann Baptist Homann], [zwischen 1702 und 1715]. – 1 Karte : Kupferdruck ; 47 x 55 cm

Titelkartusche und Massstabsleiste unten links. Koloriert

Ryh 5606 : 14

11757 Ducatus Slesvicensis : juxta novissimam et accuratissimam designationem in suos provincias præfecturas et circulos distincte : cum gratia et privil. S. R. I. vicariatus, in partibus Rheni, Sveviæ, et juris Franconici / cura et sumtibus Matth. Seutteri s. cæs. et reg.

cathol. maj. geogr. et chalcogr. – [Ca. 1:310000]. – Aug. Vind. [Augsburg] : [Matthäus Seutter], [zwischen 1740 und 1760]. – 1 Karte : Kupferdruck ; 49 x 56 cm
Titelkartusche unten links, Massstabkartusche unten rechts.
Koloriert. Auf Papier aufgeklebt **Ryh 5606 : 15**

11758 Ducatus Slesvicensis : juxta novissimam et accuratissimam designationem in suos provincias præfecturas et circulos distincte : cum gratia et privil. S. R. I. vicariatus, in partibus Rheni, Sveviæ, et juris Franconici / cura et sumtibus Tobiaë Conradi Lotter, geographi et chalcogr. – [Ca. 1:310000]. – Aug. Vind. [Augsburg] : [Tobias Konrad Lotter], [nach 1758]. – 1 Karte : Kupferdruck ; 49 x 56 cm
Titelkartusche unten links, Massstabkartusche unten rechts.
Koloriert **Ryh 5606 : 16**

11759 Das zum Königreich Dänemark gehörige Herzogthum Schleswig. – [Ca. 1:620000]. – [Wien] : [F. J. J. von Reilly], [zwischen 1789 und 1806]. – 1 Karte : Kupferdruck ; 22 x 27 cm. – (Schauplatz der fünf Theile der Welt ; No. 74)
Titelkartusche unten links, Massstabsleisten Mitte links.
Numerierung innerhalb der Titelkartusche: "Nro. 74".
Ursprungswerk: "Schauplatz der fünf Theile der Welt" von Franz Johann Joseph von Reilly (Wien, 1789–1806). Koloriert
Ryh 5606 : 17

11.2.1.7 Schleswig • Schleswig

Zur Fortsetzung vorgesehener Band • Volume to be continued **[Ryh 5607]**

11.2.1.8 Dänemark (Pläne und Ansichten) • Denmark (plans and views)

11760 [Pläne und Ansichten (Dänemark).] Dania regnum : Pläne und Prospekte. – [Versch. Orte], 1584–1766. – 19 Kt. (in Sammelband) ; 54 cm
Systematische Gliederung nach Ryhiner: Kap. 11 (Scandinavia), Sektion 2 (Status coronae Daniae), Teil 1 (Dania regnum), Bd. 8
Ryh 5608

11761 Accurate Vorstellung der berühmten Meer-Enge, zwischen der Nord und Ost See der Svnd genant : mit der herümligenden Gegend von Seeland und Schonen, nebst der königlich-dähnischen Haupt und Residentz Stadt Copenhagen, so wohl in Grund als Prospect zu sehen / edirt von Ioh: Baptist Homann, der röm. kays. Majest. Geographo. – [Ca. 1:120000]. – In Nürnberg : [Johann Baptist Homann], [nach 1716]. – 1 Karte : Kupferdruck ; 38 x 58 cm, Bildgröße 49 x 58 cm
Stadtansicht unten: "Prospect der königl. dänischen Haupt u. Residenz Stadt Copenhagen" (11 x 58 cm). 3 Stadtansichten oben links: "Helsingbvrq" (6 x 17 cm), "Landscron" (6 x 17 cm), "Malmoe" (5 x 17 cm). Gebäudeansicht Mitte rechts: "Cronenbvrq" (11 x 14 cm). Karte koloriert **Ryh 5608 : 1**

11762 Le Sund ou detroit du Sond : passage ordinaire des vaisseaux qui entrent ou qui sortent de la mer Baltiq. en y payent un droit si considerable qu'il fait un des meilleurs et des plus gros reuenus du roy de Dannemarq :

avec privil. du roy / par N. de Fer ; C. Inselin sculpsit. – [Ca. 1:190000]. – A Paris : chez l'auteur dans l'isle du Palais sur le quay de l'Orloge a la sphere royale, 1700. – 1 Karte : Kupferdruck ; 33 x 22 cm **Ryh 5608 : 2**

11763 Carte du detroit du Sond contenant les costes de l'isle de Zélande comprises entre Nicopen et l'isle de Meun, et celles du Schonen, depuis la pointe de Kol, jusqu'a Valsterbon / Berey scripsit. – [Ca. 1:160000]. – [S.l.] : [s.n.], [erstmal 1693]. – 1 Karte : Kupferdruck ; 58 x 88 cm. – (Le Neptune François ou atlas nouveau des cartes marines ; No. 5)
Nebenkarte oben Mitte: "Carte de la rade de Copenhague et des environs" (28 x 34 cm). Titel und Siegel des Dépôt de la marine sowie Preisangabe ("Prix trente sols") oben links, Massstabsleisten und Erläuterungen ("Remarques") unten rechts. Westen oben.
Nullmeridiane: Paris, Ferro, London, Teneriffa, Cap Lezard.
Numerierung oben rechts: "No. 5". Stammt aus einer Ausgabe des "Neptune François" (Amsterdam oder Paris, erstmal 1693).
Koloriert **Ryh 5608 : 3**

11764 Freti Danici or Svndt accvratiss. delineatio. – [Köln] : [s.n.], [zwischen 1588 und 1617]. – 1 Vogelschauplan : Kupferdruck ; 33 x 48 cm. – (Civitates orbis terrarum ; Teil 4, 26)
Gebäudeansicht unten links: "Interior arcis magnificentia" (11 x 12 cm). Lateinischer Text ("Coronebvrqvm.") auf der Kartenrückseite. Seitennummer (Rückseite): "26". Ursprungswerk: "Civitates orbis terrarum" von Georg Braun und Frans Hogenberg, vierter Teil (Lateinische Ausgabe. – Köln, erstmal 1588)
Ryh 5608 : 6

11765 Freti Danici or Svndt accvratiss. delineatio. – [Köln] : [s.n.], [zwischen 1588 und 1617]. – 1 Vogelschauplan : Kupferdruck ; 33 x 48 cm. – (Civitates orbis terrarum ; Teil 4, 26)
Gebäudeansicht unten links: "Interior arcis magnificentia" (11 x 12 cm). Titelkartusche oben Mitte. Wahrscheinliches Ursprungswerk: "Civitates orbis terrarum" von Georg Braun und Frans Hogenberg, vierter Teil (Lateinische Ausgabe. – Köln, erstmal 1588). Auf Papier aufgeklebt **Ryh 5608 : 7**

11766 Freti Danici or Svndt accvratiss. delineatio. – [Amsterdam] : [Frederick de Wit], [um 1700]. – 1 Vogelschauplan : Kupferdruck ; 33 x 47 cm
Gebäudeansicht unten links: "Interior arcis magnificentia" (11 x 12 cm). Titelkartusche oben Mitte. Handschriftlicher Vermerk auf der Rückseite: "... per de Witt" **Ryh 5608 : 8**

11767 Hafnia vulgo Kopenhagen vrbs Daniaë primaria qua se terra marique conspiciendam exhibet. – [Köln] : [s.n.], anno salutis 1587. – 2 Ansichten auf 1 Blatt : Kupferdruck ; zus. 37 x 42 cm. – (Civitates orbis terrarum ; Teil 4, 28)
Ansicht oben: "Hafnia" (19 x 42 cm). Ansicht unten: "Kopenhagen" (17 x 42 cm). Lateinischer Text ("Hafnia.") auf der Kartenrückseite. Seitennummer (Rückseite): "28". Ursprungswerk: "Civitates orbis terrarum" von Georg Braun und Frans Hogenberg, vierter Teil (Lateinische Ausgabe. – Köln, erstmal 1588) **Ryh 5608 : 11**

11768 Copenhagen die königl. dänische Haupt und Residentz Stadt in Grundriss = Plan de Copenhague, capitale et residence du roy de Dennemarck / in Grund

Riss heraus gegeben u[nd] verlegt von Matth. Seutter Kupferst. ; Iohann Thomas Kraus delineavit. – In Augspurg : [Matthäus Seutter], [zwischen 1730 und 1760]. – 1 Plan : Kupferdruck ; 37 x 57 cm, Bildgrösse 50 x 57 cm

Ansicht unten: "Prospect der königl. dänischen Haupt u[nd] Residentz Statt Coppenhagen" (10 x 57 cm). Titel oben, Wappenkartuschen oben links und rechts, Legende unten links. Südosten oben. Plan koloriert. Auf Papier aufgeklebt **Ryh 5608 : 12**

11769 Die königl: Residenz Stadt Copenhagen im Grundriss. – [Augsburg] : bey [Johann Michael] Rothens Witwe et [Georg Balthasar?] Probst, a.o 1766. – 1 Plan : Kupferdruck ; 52 x 42 cm

Titelkartusche oben Mitte, Legende links. Nordosten oben. Koloriert. Auf Papier aufgeklebt **Ryh 5608 : 13**

11770 Elsenor. Ripen. – [Köln] : [s.n.], [1598]. – 2 Ansichten auf 1 Blatt : Kupferdruck ; zus. 34 x 47 cm. – (Civitates orbis terrarum ; Teil 5, 33)

Oben: "Elsenor." (16 x 47 cm, Titelkartusche oben Mitte). Unten: "Ripen." (16 x 47 cm, Titel oben Mitte, Legendenkartuschen oben links und rechts). Lateinischer Text ("Helsingorvm.", Ripae.") auf der Kartenrückseite. Seitennummer (Rückseite, handschriftlich): "33". Ursprungswerk: "Civitates orbis terrarum" von Georg Braun und Frans Hogenberg, fünfter Teil (Lateinische Ausgabe. – Köln, 1598) **Ryh 5608 : 18**

11771 Civitatis episcopalis Othenarvm sive Otthoniae, vt vulgo dicitvr, Fioniae, insvlarvm Daniae regni amoenissimae fertilissimaeqve metropolis secvndvm sitvm [et] figvram qvam hoc secvlo habet, delineatio / genere, virtutibus, famaque illustri Henrico Ranzouio, imperiali et regio danico, consiliario, ducatumque Slesuici, Holsatiae et Dithmarsiae gubernatore, summorum et optimor[um] conatum promotore impensas suppeditante. – [Köln] : [s.n.], anno partae per vnicvm mediatorem [Christum] salvtis 1593. – 1 Vogelschauplan : Kupferdruck ; 32 x 48 cm. – (Civitates orbis terrarum ; Teil 5, 30)

Titel oben, Legende unten rechts. Lateinischer Text ("Otonivm.") auf der Kartenrückseite. Seitennummer (Rückseite): "30". Ursprungswerk: "Civitates orbis terrarum" von Georg Braun und Frans Hogenberg, fünfter Teil (Lateinische Ausgabe. – Köln, 1598) **Ryh 5608 : 19**

11772 Colding Schlos und Stat / ex musæo illustris et generosi Dnij D. Henrici Ranzouij producis cimbrici etc. – [Köln] : [s.n.], [1598]. – 1 Vogelschauplan : Kupferdruck ; 35 x 48 cm. – (Civitates orbis terrarum ; Teil 5, 32)

Titelkartusche oben Mitte, Legendenkartusche unten links. Lateinischer Text ("Coldinga.") auf der Kartenrückseite. Seitennummer (Rückseite, handschriftlich): "32". Ursprungswerk: "Civitates orbis terrarum" von Georg Braun und Frans Hogenberg, fünfter Teil (Lateinische Ausgabe. – Köln, 1598) **Ryh 5608 : 20**

11773 Schleiswygh : cum priuilegio caesareo / ex generosi ac nobilis viri D. Henrici Ransovii musæo. – Coloniae [Köln] : [s.n.], 1584. – 1 Ansicht : Kupferdruck ; 34 x 49 cm. – (Civitates orbis terrarum ; Teil 4, 31)

Titelkartusche oben Mitte, Wappenkartuschen oben links und rechts, Erläuterungs- und Legendenkartusche unten Mitte. Lateinischer Text ("Slesvicvm.") auf der Kartenrückseite. Seitennummer (Rückseite): "31". Ursprungswerk: "Civitates orbis terrarum" von

Georg Braun und Frans Hogenberg, vierter Teil (Lateinische Ausgabe. – Köln, erstmals 1588) **Ryh 5608 : 21**

11774 Hvsemvm ducatvs Slesvicensis ad sinvm Heveram opp. Haderslebia, in ducatu Slesuicensi, uersus Fioniam, opp. / illustris viri Henrici Ranzovii regii gubernatoris etc. conatib[us]. – Coloniae Agripp. [Köln] : [s.n.], 1585. – 2 Vogelschaupläne auf 1 Blatt :

Kupferdruck ; zus. 35 x 46 cm. – (Civitates orbis terrarum ; Teil 4, 33)

Oben: "Hvsemvm ..." (17 x 45 cm, Titel oben links, Wappen oben Mitte). Unten: "Haderslebia ..." (17 x 45 cm, Titel unten links, Wappen oben rechts). Lateinischer Text ("Hvsenvm.", "Haderslebia.") auf der Kartenrückseite. Seitennummer (Rückseite): "33". Ursprungswerk: "Civitates orbis terrarum" von Georg Braun und Frans Hogenberg, vierter Teil (Lateinische Ausgabe. – Köln, erstmals 1588) **Ryh 5608 : 22**

11775 Toninga eiderstadiae. Hvsvm. – [Köln] : [s.n.], [1598]. – 2 Ansichten auf 1 Blatt : Kupferdruck ; zus. 36 x 40 cm. – (Civitates orbis terrarum ; Teil 5, 35)

Oben: "Toninga ..." (18 x 40 cm, Titel oben Mitte, mit 4 Wappen). Unten: "Hvsvm." (18 x 40 cm, Titel oben Mitte). Lateinischer Text ("Toninga, Frisiae eidorensis opidvm.") auf der Rückseite. Seitennummer (Rückseite, handschriftlich): "35". Ursprungswerk: "Civitates orbis terrarum" von Georg Braun und Frans Hogenberg, fünfter Teil (Lateinische Ausgabe. – Köln, 1598) **Ryh 5608 : 23**

11776 Ekelendorf ad antiquum Holsatiae ad Oceanum peninsulare oppidum. – [Köln] : [s.n.], [1598]. – 1 Vogelschauplan : Kupferdruck ; 35 x 47 cm. – (Civitates orbis terrarum ; Teil 5, 31)

Titelkartusche unten links, Wappen oben links. Lateinischer Text ("Ekelendorf.") auf der Rückseite. Seitennummer (Rückseite, handschriftlich): "31". Ursprungswerk: "Civitates orbis terrarum" von Georg Braun und Frans Hogenberg, fünfter Teil (Lateinische Ausgabe. – Köln, 1598) **Ryh 5608 : 24**

11777 Oitinese oppidulum et arx episcopi Lubecensis sedes. Delineatio ciuitatis Tonderensis. – [Köln] : [s.n.], [1598]. – 2 Vogelschaupläne auf 1 Blatt : Kupferdruck ; zus. 36 x 49 cm. – (Civitates orbis terrarum ; Teil 5, 34)

Oben: "Oitinese ..." (18 x 49 cm, Titel und 3 Wappen oben rechts). Unten: "Delineatio ..." (18 x 49 cm, Titel und Wappen oben Mitte). Lateinischer Text ("Tvndera.", "Oitinvm.") auf der Rückseite. Seitennummer (Rückseite): "34". Ursprungswerk: "Civitates orbis terrarum" von Georg Braun und Frans Hogenberg, fünfter Teil (Lateinische Ausgabe. – Köln, 1598) **Ryh 5608 : 25**

11778 Prospect der Vestung Christian Preis im Hertzogthumb Holstein. – [Frankfurt a. M.] : [Matthäus Merians Erben], [erstmalig 1653]. – 1 Vogelschauplan : Kupferdruck ; 23 x 32 cm. – (Topographia Saxoniae inferioris)

Titel oben Mitte, Legende unten. Ursprungswerk: "Topographia Saxoniae inferioris, das ist Beschreibung der vornehmsten Städte ..." (Frankfurt a.M. : M. Merians Erben, erstmals 1653). Auf Papier aufgeklebt **Ryh 5608 : 26**

11779 Carte de l'etat du royaume de Dannemarck et diverses observations pour conduire à l'intelligence de l'histoire et du gouvernement de ce royaume. – [Amsterdam] : [s.n.], [zwischen 1705 und 1739]. – 3 Ansichten auf 1 Blatt : Kupferdruck ; Bildgrösse 33 x

45 cm. – (Atlas historique / Châtelain, Gueudeville ; tome 4, no. 4)

Ansicht oben links: "Vuë de Friderichsbourg" (12 x 9 cm). Ansicht oben Mitte: "Vuë de Copenhague" (14 x 26 cm). Ansicht oben rechts: "Vuë de Bergue" (12 x 9 cm). Titel oben, Erläuterungen und Tabellen unten. Numerierung oben rechts: "tome 4. no. 4.". Ursprungswerk: "Atlas historique" von Z. Châtelain und N. Gueudeville (Amsterdam, 1705–1739) **Ryh 5608 : 50**

11.2.2 Norwegen • Norway

11.2.2.1 Norwegen • Norway

11780 Norwegia regnum : Generalkarten. – [Versch. Orte], ca. 1659–ca. 1800. – 15 Kt. (in Sammelband) ; 56 cm
Systematische Gliederung nach Ryhiner: Kap. 11 (Scandinavia), Sektion 2 (Status coronae Daniae), Teil 2 (Norwegia regnum), Bd. 1 **Ryh 5701**

11781 Regni Norvegiæ nova et accurata descriptio. – [Ca. 1:2200000]. – [Amsterdam] : penes G. Valk et P. Schenk, [zwischen 1670 und 1690]. – 1 Karte : Kupferdruck ; 42 x 52 cm
Titelkartusche unten links, Massstabskartusche oben rechts. Osten oben. Koloriert **Ryh 5701 : 3**

11782 Norvegia regnum : divisum in suos diœceses Nidrosiensem, Bergensem, Opsloensem, et Stavangriensem et præfecturam Bahusiæ quæ et sont subdivisæ in in cæteras partes minores / per F. de Wit. – [Ca. 1:1500000]. – [Amsterdam] : [Frederick de Wit], [zwischen 1659 und 1688]. – 1 Karte : Kupferdruck ; 58 x 49 cm
Nebenkarte oben links ("Norvegiæ pars septentrionalis comprehendens Finmarchiam sive præfecturam Wardhusiæ ac Saltensem", 17 x 22 cm). Titel- und Massstabskartusche unten links. Numerierung unten rechts (handschriftlich): "70". Koloriert **Ryh 5701 : 4**

11783 Regni Norvegia nova tabula : in quinque præfecturas generalis Aggerhusiensem, Bergensem, Nidrosiensem, Warhusiæ et Bahusiæ accurate divisa cum subdivisione in partes minores : cum privilegio potentiss. d. d. ordinum hollandiæ et westfrisæ / per F. de Witt. – [Ca. 1:1500000]. – Amstelodami [Amsterdam] : ex officina I. Covens et C. Mortier, [zwischen 1721 und 1778]. – 1 Karte : Kupferdruck ; 58 x 49 cm
Nebenkarte oben links ("Norvegiæ pars septentrionalis comprehendens Finmarchiam sive præfecturam Wardhusiæ ac Saltensem", 17 x 22 cm). Titelkartusche unten links, Massstabsleisten unten Mitte, Erläuterungs- und Legendenkartusche Mitte rechts. Koloriert **Ryh 5701 : 5**

11784 Norvegia regnum : divisum in suas diœceses Nidrosiensem, Bergensem, Opsloensem, et Stavangriensem, et præfecturam Bahusiæ quæ et sunt subdivisæ in in ceteras partes minores : cum privilegio / per Fred. de Witt ; uytgegeven door R. [et] I. Ottens voor aan op de Niewendyk. – [Ca. 1:1500000]. – Amstelodami [Amsterdam] : ex officina R. [et] I. Ottens, [zwischen 1725 und 1750]. – 1 Karte : Kupferdruck ; 58 x 49 cm

Nebenkarte oben links ("Norvegiæ pars septentrionalis comprehendens Finmarchiam sive præfecturam Wardhusiæ ac Saltensem", 18 x 23 cm). Titel- und Massstabskartusche unten links, Erläuterungs- und Legendenkartusche Mitte rechts. Koloriert **Ryh 5701 : 6**

11785 Regni Norvegiæ accvrata tabvla : in qua præfecturæ quinque generales Aggerhvsiensis Bergensis Nidrosiensis Wardhvsiensis et Bahvsiensis ostenduntur / a Ioh. Baptista Homanno. – [Ca. 1:1600000]. – Noribergæ [Nürnberg] : [Johann Baptist Homann], [zwischen 1702 und 1715]. – 1 Karte : Kupferdruck ; 57 x 49 cm
Nebenkarte oben links ("Norvegiæ pars septentrionalis contracta, Finmarchiam seu præfecturam Wardhusiæ exhibens", ca. 1:4400000, 16 x 22 cm). Titelkartusche unten links, Massstabsleisten unten Mitte, Erläuterungs- und Legendenkartusche Mitte rechts. Koloriert **Ryh 5701 : 7**

11786 Regnum Norvegiæ accurata et novissima delineatione : juxta V. præfecturas generales Aggerhusiensem, Bergensem, Nidrosiens. Wardhusiens. et Bahus. / æri incis. cura et sumtibus Matthæi Seutteri sac. cæs. maj. geographo. – [Ca. 1:1600000]. – Aug. V. [Augsburg] : [Matthäus Seutter], [zwischen 1730 und 1760]. – 1 Karte : Kupferdruck ; 57 x 49 cm
Nebenkarte oben links ("Norvegiæ pars septentrionalis ob oculos ponens Finmarchiam, ut et præfecturam Wardhusiæ et Saltensem", ca. 1:4400000, 17 x 22 cm). Titelkartusche unten links, Massstabsleisten unten Mitte und oben links, Erläuterungs- und Legendenkartusche Mitte rechts. Koloriert **Ryh 5701 : 8**

11787 Regnum Norvegiæ accurata et novissima delineatione : juxta V. præfecturas generales Aggerhusiensem, Bergensem, Nidrosiens. Wardhusiens. et Bahus. : cum gratia et privil. S. R. I. vicariatus, in partib[us] Rheni, Sveviæ, et juris Franconici / æri incis. cura et sumtibus Tobiaë Conradi Lotter sac. cæs. maj. geographo. – [Ca. 1:1600000]. – Aug. V. [Augsburg] : [Tobias Konrad Lotter], [nach 1758]. – 1 Karte : Kupferdruck ; 57 x 49 cm
Nebenkarte oben links ("Norvegiæ pars septentrionalis ob oculos ponens Finmarchiam, ut et præfecturam Wardhusiæ et Saltensem", ca. 1:4400000, 17 x 22 cm). Titelkartusche unten links, Massstabsleisten unten Mitte und oben links, Erläuterungs- und Legendenkartusche Mitte rechts. Koloriert **Ryh 5701 : 9**

11788 Royaume de Norwege : subdivisé en ses principaux gouvernements : avec privilege du roy pour 20 ans / tiré de divers memoires par G. Sanson geographe ordinaire du roy. – [Ca. 1:2800000]. – A Paris : chez l'auteur, 1668. – 1 Karte : Kupferdruck ; 54 x 44 cm
Koloriert **Ryh 5701 : 11**

11789 Royaume de Norwege : subdivisé en ses principaux gouvernements : avec privilège / tiré de divers memoires par G. Sanson geographe ordinaire du roy. – Revue corrigee et augmentee / par le Sr. Robert geographe ordinaire de Sa Majesté. – [Ca. 1:2900000]. – A Paris : chés l'auteur sur le quay de l'horloge du Palais, 1747. – 1 Karte : Kupferdruck ; 50 x 43 cm
Tabelle links. Koloriert **Ryh 5701 : 13**

11790 Kongeriget Norge : afdelet i sine füre stifter, nemlig Aggershuus, Christiansand, Bergenhuus og Tronhiem, samt underliggende provstier : med kongelig allernaadigst tilladelse og bevilling forfærdiget aar 1761 af O: A: Wangenstein capitain ved det Norske artillerie corps ; T A Pingeling junior sculpsit. – [Ca. 1:1600000]. – [S.I.] : [s.n.], 1761. – 1 Karte : Kupferdruck ; 54 x 46 cm
Nebenkarte oben links ("Nordland og Finmarken under Tronhiems stift", ca. 1:530000, 16 x 23 cm). Titeltartusche und Massstabsleiste unten links, Legendenkartusche Mitte links, Wappenkartusche unten rechts. Koloriert **Ryh 5701 : 15**

11791 La Norvegia : divisa nelle sue provincie : di nuova proiezione : con privilegio dell'ecemo senato / G. Zuliani inc. ; G. Pitteri scr. – [Ca. 1:2000000]. – Venezia : presso Antonio Zatta, 1781. – 1 Karte : Kupferdruck ; 40 x 30 cm. – (Atlante novissimo)
Numerierung oben rechts: "I.III.". Ursprungswerk: Band 2 des "Atlante novissimo" von Antonio Zatta (Venezia, ca. 1788). Koloriert. Auf Papier aufgeklebt **Ryh 5701 : 17**

11792 Royaume de Danemarck : premiere carte, Danemarck, Norwege et Islande / [P. F.?] Tardieu sculp. ; André scrip. – [Ca. 1:6200000]. – [Paris] : [Mentelle], [1782]. – 1 Karte : Kupferdruck ; 31 x 42 cm. – (Atlas nouveau / Edme Mentelle ; 10)
Titel unten links, Massstabsleisten oben links. Nullmeridiane: Ferro, Paris. Numerierung oben rechts: "No. 10.". Ursprungswerk: "Atlas nouveau" von Edme Mentelle (Paris, 1782?). Koloriert **Ryh 5701 : 18**

11793 Det sydlige Norge / efter kongelig allernaadigst befaling ved hielp af gode geographiske korter og mathematiske observationer sammendraget og aflagt under bestyrelse af Hr. conference-raad I. Erichsen ved C. I. Pontoppidan ; [Titeltartusche:] Skule sc. – [Ca. 1:840000]. – [S.I.] : [s.n.], aar 1785. – 1 Karte auf 2 Blättern : Kupferdruck ; 101 x 67 cm
Koloriert **Ryh 5701 : 19–20**
1785. – 1 Blatt ; 54 x 71 cm. **Ryh 5701 : 19**
1785. – 1 Blatt ; 53 x 72 cm. **Ryh 5701 : 20**

11794 Charte vom Koenigreich Norwegen : mit kayserlicher allergnädigster Freyheit = Le royaume de Norvegue / nach O. A. Wangenstein's und einigen andern Charten der Büschingischen Erdbeschreibung gemäss entworfen von F. L. Gusesfeld. – [Ca. 1:1500000]. – Nürnberg : bey den Homännischen Erben, 1789. – 1 Karte : Kupferdruck ; 57 x 46 cm
Nebenkarte oben links: "Der nördliche Theil des Stifts Drontheim die Aemter Nordland und Finnmark enthaltend" (15 x 24 cm).
Nebenkarte Mitte links: "Charte über die zu Norwegen gehörigen Inseln Faeroeer / nach C. G. Mengel" (16 x 13 cm). Koloriert **Ryh 5701 : 21**

11795 Das Konigreich Norwegen. – [Ca. 1:2900000]. – [Wien] : [F. J. J. von Reilly], [zwischen 1789 und 1806]. – 1 Karte : Kupferdruck ; 22 x 27 cm. – (Schauplatz der fünf Theile der Welt ; No. 75)
Nebenkarte oben links (Nordland, Finnmark, ca. 1:560000, 16 x 14 cm). Titeltartusche unten links, Massstabsleisten unten rechts. Numerierung innerhalb der Titeltartusche: "Nro. 75".

Ursprungswerk: "Schauplatz der fünf Theile der Welt" von Franz Johann Joseph von Reilly (Wien, 1789–1806). Koloriert **Ryh 5701 : 22**

11.2.2.2 Teile von Norwegen, Städte (Pläne und Ansichten) • Parts of Norway, towns (plans and views)

11796 Norwegia regnum : Spezialkarten, Pläne und Prospekte. – [Versch. Orte], ca. 1588–1786. – 16 Kt. (in Sammelband) ; 54 cm
Systematische Gliederung nach Ryhiner: Kap. 11 (Scandinavia), Sektion 2 (Status coronae Daniae), Teil 2 (Norwegia regnum), Bd. 2 **Ryh 5702**

11797 Diöcesis Stavangriensis, [et] partes aliquot vicinæ / operâ L. Scavenii, S. S. – [Ca. 1:1000000]. – [Amsterdam] : apud. Joh. et Cornel. Blaeu, [1647]. – 1 Karte : Kupferdruck ; 40 x 48 cm. – (Novvs Atlas, das ist Weltbeschreibung. [Erster Teil])
Titeltartusche unten links, Wappen oben links und oben rechts, Massstabskartusche oben rechts. Deutscher Text auf der Kartenrückseite ("Das Bischoffthumb Stavangria, vnd dero angraetzende Oerther."). Seitennummer (Rückseite): "2" (oben).
Ursprungswerk: 1. Teil des "Novus Atlas" hrsg. von Willem und Joan Blaeu (Deutsche Ausgabe. – Amsterdam, 1647). Koloriert **Ryh 5702 : 1**

11798 Nova et accurata tabula episcopatum Stavangriensis, Bergensis et Asloiensis vicinarumque aliquot territoriorum. – [Ca. 1:1000000]. – Amstelædami [Amsterdam] : impensis G. Valk et P. Schenk, [zwischen 1670 und 1690]. – 1 Karte : Kupferdruck ; 38 x 47 cm
Titeltartusche oben rechts, Wappen Mitte rechts, Massstabskartusche unten links. Koloriert **Ryh 5702 : 5**

11799 Episcopatus Bergensis. – [Ca. 1:970000]. – Amstelædami [Amsterdam] : ex typographia Gerardi Valk et Petri Schenk, [zwischen 1670 und 1690]. – 1 Karte : Kupferdruck ; 42 x 51 cm
Titeltartusche oben rechts, Massstabskartusche unten Mitte. Koloriert **Ryh 5702 : 8**

11800 Gouvernement d'Aggerhus : subdivisé en ses principales parties : avec privilege du roy pour 20 ans / tiré de divers memoires par G. Sanson geographe ordinaire du roy. – [Ca. 1:880000]. – A Paris : chez l'auteur, 1668. – 1 Karte : Kupferdruck ; 55 x 42 cm
Koloriert **Ryh 5702 : 12**

11801 Gouvernement de Berghenus : subdivisé en ses principales parties : avec privilege du roy pour 20 ans / tiré de divers memoires par G. Sanson geographe ordinaire du roy. – [Ca. 1:880000]. – A Paris : chez Pierre Mariette rue St. Jacques a l'esperance, 1668. – 1 Karte : Kupferdruck ; 55 x 38 cm
Koloriert **Ryh 5702 : 13**

11802 Partie septentrionale du gouvernement de Dronthemhus faisant le sous gouvernement de Salten : avec privilege du roy pour 20 ans / tiré de divers memoires par G. Sanson geographe ordinaire du roy. – [Ca.

1:880000]. – A Paris : chez Pierre Mariette rue St. Jacques a l'esperance, 1668. – 1 Karte : Kupferdruck ; 50 x 41 cm
Koloriert **Ryh 5702 : 14**

11803 Partie meridionale du gouvernement de Dronthemhus : avec privilege du roy pour 20 ans / tiré de divers memoires par G. Sanson geographe ordinaire du roy. – [Ca. 1:860000]. – A Paris : chez Pierre Mariette rue St. Jacques a l'esperance, 1668. – 1 Karte : Kupferdruck ; 41 x 51 cm
Koloriert **Ryh 5702 : 15**

11804 Gouvernement de Wardhus : avec privilege du roy pour 20 ans / tiré de divers memoires par G. Sanson geographe ordinaire du roy. – [Ca. 1:860000]. – A Paris : chez l'auteur, 1668. – 1 Karte : Kupferdruck ; 39 x 57 cm
Koloriert **Ryh 5702 : 16**

11805 Tractus Norwegiæ danicus magnam dioeceseos Aggerhusiensis partem sitens : cum privilegio s. c. m. / editus a Iohannis Baptistæ Homanni s. c. m. geographi filio. – [Ca. 1:460000]. – Noribergæ [Nürnberg] : [Johann Christoph Homann], anno 1729. – 1 Karte : Kupferdruck ; 46 x 54 cm
Koloriert. Auf Papier aufgeklebt **Ryh 5702 : 17**

11806 Aggershuus Stift : afdelet i sine amter og fogderier : med kongelig allernaadigst tilladelse og bevilling / 1762 forfærdiget, og udgivet af O. A. Wangenstein capitain ved det norske artillerie corps ; T A Pingeling jun: sculp: 1762 [et] 1763. – [Ca. 1:800000]. – Hamb[urg] : [s.n.], 1763. – 1 Karte : Kupferdruck ; 56 x 47 cm
Koloriert **Ryh 5702 : 18**

11807 Christiansands stift : afdeelt udi amter / og efter kongelig befaling forfattet ved Christopher Hammer kongl. may.sts cancelleraad og general conducteur over Aggershus stift ... ; C. F. Müller sc. – [Ca. 1:690000]. – Khavn [København] : [s.n.], 1776. – 1 Karte : Kupferdruck ; 64 x 46 cm
Erläuterungen und Legende unten rechts. Nullmeridian: Ferro.
Koloriert **Ryh 5702 : 19**

11808 Bergens stift : afdeelt udi amter / deres Kongelige Høyhed allernaadigst arve=cron=prints Friderich helliget allerunderdanigst af Christopher Ham[m]er ; Iohann Gottlieb Fridrich sculps. – [Ca. 1:600000]. – Hafn. [København] : [s.n.], 1785. – 1 Karte : Kupferdruck ; 65 x 47 cm
Erläuterungen und Legende unten rechts. Nullmeridian: Ferro.
Koloriert **Ryh 5702 : 20**

11809 Trondhiems stift : afdeelt udi amter / den stormægtigste allernaadigste eénevolds=herre og konge kong Christian den Syvende arve konge til Dannemark og Norge hertug til Slesvig, Holsteen, Stormarn Ditmarsken og Oldenborg helliget af allerunderdanigste arve=undersaat Christoph.r Ham[m]er ; Iohann Gottlieb Fridrich sculpsit. – [Ca. 1:2200000 und ca. 1:1200000]. –

Hafniæ [København] : [s.n.], 1786. – 1 Karte in 2 Teilen auf 1 Blatt : Kupferdruck ; je ca. 32 x 53 cm
Erläuterungen und Legenden oben links und Mitte rechts.
Nullmeridian: Ferro. Koloriert **Ryh 5702 : 21**

11810 Bergen / Hieronymus Scholeus sua manu descripsit. – [Köln] : [s.n.], [zwischen 1588 und 1617]. – 1 Ansicht : Kupferdruck ; 32 x 47 cm. – (Civitates orbis terrarum ; Teil 4, 37)
Titelkartusche oben Mitte, Wappen oben links und oben rechts, Legende oben links. Lateinischer Text ("Berga norvegiae.") auf der Kartenrückseite. Seitennummer (Rückseite): "37". Ursprungswerk: "Civitates orbis terrarum" von Georg Braun und Frans Hogenberg, vierter Teil (Lateinische Ausgabe. – Köln, erstmals 1588)
Ryh 5702 : 41

11811 Berga noorwegiæ / Hieronymus Scholeus sua manu descripsit. – Amstelodami [Amsterdam] : F. de Wit excudit, [zwischen 1659 und 1688]. – 1 Ansicht : Kupferdruck ; 32 x 47 cm
Titelkartusche oben Mitte, Wappen oben links und oben rechts, Legende oben links **Ryh 5702 : 42**

11812 Plan der Belagerung von Fridrichshall : angefangen von Carl dem XII (glorwürd: Andenckens) der Schweden Goth: und Wenden König mit 10000 Mann 36 Can: u. 18 Mort. d. 11. Nov: aufgehoben d. 12. D : cum privilegio s. c. m. / edirt von Iohann Baptist Homann der Röm. Kais. May.t Geographo in Nürnberg. – Nürnberg : [Johann Baptist Homann], [nach 1718]. – 1 Plan : Kupferdruck ; 46 x 54 cm
Befestigungsanlage im Grundriss, Umgebung und Truppenlager (teilweise) aus der Vogelperspektive. Titelkartusche oben. Koloriert **Ryh 5702 : 45**

11.2.2.3 Island, Grönland, Färöer • Iceland, Greenland, Faeroe Islands

11813 Norwegia regnum : insula Islandia, Inseln. – [Versch. Orte], 1600–1800. – 16 Kt. (in Sammelband) ; 53 cm
Systematische Gliederung nach Ryhiner: Kap. 11 (Scandinavia), Sektion 2 (Status coronae Daniae), Teil 2 (Norwegia regnum), Bd. 3
Ryh 5703

11814 Islandia : cum privilegio / per Gerardum Mercatorem. – [Ca. 1:2000000]. – [Amsterdam] : [Henricus Hondius], [1630]. – 1 Karte : Kupferdruck ; 26 x 42 cm. – (Gerardi Mercatoris atlas sive cosmographicae meditationes de fabrica mundi et fabricati figura)
Titelkartusche oben rechts, Massstabsleiste unten links. Text auf der Kartenrückseite ("Islandia."). Seitennumerierung (Rückseite): "43" und "44" (oben), "O" (unten). Ursprungswerk: "Gerardi Mercatoris atlas sive cosmographicae meditationes de fabrica mundi et fabricati figura" hrsg. von H. Hondius (Amsterdam, 1630). Koloriert **Ryh 5703 : 1**

11815 Islandia. – [Ca. 1:2600000]. – [Köln] : [J. Bussemacher], [1600]. – 1 Karte : Kupferdruck ; 22 x 28 cm. – (Geographisch Handtbuch)
Titelkartusche oben Mitte, Massstabskartusche unten links, Porträt unten rechts ("Christianvs III. ..."). Deutscher Text auf der

Rückseite ("Insel Isslandt."). Ursprungswerk: "Geographisch Handtbuch" von Matthias Quad (Köln : J. Bussemacher, 1600).
Koloriert **Ryh 5703 : 2 A**

11816 A map of old Greenland or øster bygd [and] wester bygd / agreeable to Egede's late description of Greenland by Eman. Bowen. A map of the islands of Ferro or Farro / according to Jacobson Debes. A draught of the whirlpool on the south east of Sumbo Rocks w.th the soundings. An improved map of Iceland. – [London] : [s.n.], [1752]. – 4 Karten auf 1 Blatt : Kupferdruck ; zus. 32 x 23 cm. – (A complete atlas, or distinct view of the known world ; 71)

Oben: "A map of old Greenland ..." (14 x 22 cm), unten links: "A map ... Farro" (18 x 12 cm), Mitte rechts: Whirlpool (9 x 10 cm), unten rechts: "An improved map of Iceland" (9 x 13 cm). Nullmeridian: Teneriffa. Numerierung unten Mitte: "No. 71". Ursprungswerk: "A complete atlas, or distinct view of the known world" von Emanuel Bowen (London, 1752). Koloriert
Ryh 5703 : 2 B

11817 Tabula Islandiæ / auctore Georgio Carolo Flandro. – [Ca. 1:1600000]. – Amstelodami [Amsterdam] : Guiljelmus Blaeuw excudit, [1647]. – 1 Karte : Kupferdruck ; 36 x 48 cm. – (Novvs Atlas, das ist Weltbeschreibung. [Erster Teil])

Titelkartusche unten links, Massstabkartusche unten rechts. Deutscher Text auf der Kartenrückseite ("Eysslandt."). Seitennummern (Rückseite): "4" (oben) und "D" (unten). Ursprungswerk: 1. Teil des "Novus Atlas" hrsg. von Willem und Joan Blaeu (Deutsche Ausgabe. – Amsterdam, 1647). Koloriert
Ryh 5703 : 3

11818 Tabvla Islandiæ / auctore Georgio Carolo Flandro. – [Ca. 1:1600000]. – [Amsterdam] : [Joannes Janssonius], [um 1680]. – 1 Karte : Kupferdruck ; 36 x 47 cm. – (Joannis Janssonii novus atlas)

Titelkartusche unten links, Massstabkartusche unten rechts. Numerierung (Rückseite, handschriftlich): "F". Ursprungswerk: "Joannis Janssonii novus atlas", Bd. 1 (Amsterdam, erschienen um 1680). Koloriert
Ryh 5703 : 4

11819 Novissima Islandiæ tabula : cum priv. – [Ca. 1:1600000]. – Amstelodami [Amsterdam] : typis apud P. Schenk et G. Valk, [nach 1686]. – 1 Karte : Kupferdruck ; 36 x 47 cm

Titelkartusche unten links, Massstabkartusche unten rechts. Koloriert
Ryh 5703 : 5

11820 Isle d'Islande : divisée en ses quatre principales parties : avec privilege pour vingt ans / tirée d'Andr. Velleius, de Georg. Carol.s Flander [et]c. par le Sr. Sanson geogr. du roy. – [Ca. 1:2800000]. – [Paris] : chez l'auteur aux galleries du Loure, 1698. – 1 Karte : Kupferdruck ; 17 x 26 cm
Koloriert **Ryh 5703 : 6**

11821 Landkarte von Island / Brühl sc. Lip Siæ. – [Ca. 1:1900000]. – [Leipzig ; København] : [Friedrich Christian Pest], [1753]. – 1 Karte : Kupferdruck ; 29 x 37 cm

Mit Gitternetz, Titelkartusche unten rechts. Aus: "N. Horrebows Zuverlässige Nachrichten von Island nebst einer neuen Landkarte ..." (Kopenhagen, Leipzig, 1753). Koloriert **Ryh 5703 : 9**

11822 Insvlae Islandiae delineatio : prout haec solenni mensurandi negotio sub auspiciis potentissimi regis Daniae facta, [et] a. 1734 demum per Cnopfium archit. militarem ad finem perducto, debetur, divisæ in quatuor partes, islandice Fiördung, quarum quævis in suas minores regiunculas islandice Sislú, danice Syssel dictas subdividitur / edita studio et impensis Homannianorum Heredum. – [Ca. 1:1200000]. – Norimb. [Nürnberg] : [Homännische Erben], a. 1761. – 1 Karte : Kupferdruck ; 44 x 57 cm

Erläuterungen unten rechts. Nullmeridian: Ferro. Koloriert
Ryh 5703 : 11

11823 Carte réduite de l'Islande et des mers qui en sont voisines : pour servir a la pesche de la balaine / dressée au Depost des cartes plans et journaux de la marine par ordre de M. le Duc de Praslin ministre de la marine par le Sr. Bellin ingenieur de la marine ; on doit l'Islande a Mr. Horrebows qui a eu communication de la grande carte levée par des ingenieurs envoyés par le roy de Dannemark et achevée en 1734. par le capitaine Knopf ; [Stecher:] Croisey. – [Ca. 1:2500000]. – [Versailles] : [s.n.], 1767. – 1 Karte : Kupferdruck ; 53 x 80 cm. – (Hydrographie française ; No. 8)

Nebenkarten Mitte links ("Correction d'une partie de la cost de l'ouest d'Islande ... / sur les remarques de Mr. de Kerquelen en 1767", 9 x 6 cm), und Mitte rechts ("Partie de la coste orientale ...", 15 x 7 cm). Nummer oben rechts: "No. 8.". Ursprungswerk: "Hydrographie française" von J. N. Bellin (Versailles, 1773). Koloriert
Ryh 5703 : 12

11824 Nyt carte over Island / forfattet ved Professor Erichsen og Professor Schönning aar 1771 ; Ionas Haas sculps. 1772. – [Ca. 1:1200000]. – [Kopenhagen ; Leipzig] : [s.n.], 1772. – 1 Karte : Kupferdruck ; 43 x 56 cm

Nullmeridian: Ferro. Wahrscheinlich aus: "Des Vice-Lavmands Eggert Olafsens und des Landphysici Biarne Povelsens Reise durch Island" von Eggert Olafsen (Kopenhagen, Leipzig, dänisch 1772, deutsch 1774/75). Koloriert
Ryh 5703 : 13

11825 L'isola d'Islanda : divisa ne suoi distretti : di nuova proiezione : con privilegio dell'eccmo senato / G. Zuliani inc. ; G. Pitteri scr. – [Ca. 1:2100000]. – Venezia : presso Antonio Zatta, 1781. – 1 Karte : Kupferdruck ; 30 x 40 cm. – (Atlante novissimo)

Numerierung oben rechts: "I.II.". Ursprungswerk: Band 2 des "Atlante novissimo" von Antonio Zatta (Venezia, ca. 1788). Koloriert
Ryh 5703 : 14

11826 Charte von Island, / verfasst vom Professor Erichsen und Prof. Schönning 1771 ; zusam[m]engetragen von Troil, und Frid: Ekmansson 1772 ; I. C. Berndt sculp. Norimb. – [Ca. 1:2000000]. – [S.l.] : [s.n.], 1772. – 1 Karte : Kupferdruck ; 25 x 32 cm

Nullmeridian: Ferro. Wahrscheinlich aus: "Briefe welche eine von Uno von Troil im Jahr 1772 nach Island angestellte Reise betreffen" (versch. Aufl., um 1780). Grenzen koloriert
Ryh 5703 : 15

11827 Die Insel Island. – [Ca. 1:2100000]. – [Wien] : [F. J. J. von Reilly], [zwischen 1789 und 1806]. – 1 Karte : Kupferdruck ; 22 x 27 cm. – (Schauplatz der fünf Theile der Welt ; No. 76)

Erläuterungen oben links. Titeltartusche oben rechts, Massstabsleisten oben Mitte. Numerierung innerhalb der Titeltartusche: "Nro. 76". Ursprungswerk: "Schauplatz der fünf Theile der Welt" von Franz Johann Joseph von Reilly (Wien, 1789–1806). Koloriert
Ryh 5703 : 16 A

11828 Grönland soweit es bekant ist mit den Inseln Færöer. – [Ca. 1:5600000]. – [Wien] : [F. J. J. von Reilly], [zwischen 1789 und 1806]. – 1 Karte : Kupferdruck ; 22 x 27 cm. – (Schauplatz der fünf Theile der Welt ; No. 77)

Nebenkarte unten rechts (Färöer, 8 x 7 cm), Erläuterungen unten links. Titeltartusche oben rechts. Numerierung innerhalb der Titeltartusche: "Nro. 77". Ursprungswerk: "Schauplatz der fünf Theile der Welt" von Franz Johann Joseph von Reilly (Wien, 1789–1806). Koloriert
Ryh 5703 : 16 B

11829 Island / nach murdochischer Projection und den besten astronomischen Orts-Bestim[m]ungen von Verdun de la Crenne, Pingré und Borda, gezeichnet von I. C. M. Reinecke. – [Ca. 1:940000]. – Weimar : im Verlage des Industrie Comptoirs, 1800. – 1 Karte : Kupferdruck ; 46 x 53 cm

Nebenkarte unten links: "Die Färöer Inseln" (10 x 10 cm). Nullmeridian: Paris. Koloriert
Ryh 5703 : 17

11.3 Schweden • Sweden

11.3.1 Schweden • Sweden

11830 Suecia regnum : Generalkarten. – [Versch. Orte], 1669–ca. 1800. – 25 Kt. (in Sammelband) ; 54 cm
Systematische Gliederung nach Ryhiner: Kap. 11 (Scandinavia),
Sektion 3 (Status coronae Sueciae), Bd. 1 **Ryh 5801**

11831 Estats de la couronne de Suede dans la Scandinavie, ou sont Suede, Gotlande, Lapponie suedoise, Finlande, Ingrie, et Livonie : subdivisées en leurs provinces : avec privilege du roy pour vingt ans / par le Sr. Sanson geographe ordinaire du roy. – [Ca. 1:3500000]. – A Paris : chez Pierre Mariette rue St. Jacques a l'esperance, 1669. – 1 Karte : Kupferdruck ; 43 x 48 cm
Koloriert **Ryh 5801 : 3**

11832 Le royaume de Suede et ses acquisitions, tant en la Scandinavie qu'en Allemagne : avec privilege du roy pour 20 ans / dressé sur la carte de Bureus et sur divers memoires les plus rece[n]ts par P. Du-Val geographe du roy. – [Ca. 1:4800000]. – A Paris : chez l'auteur en l'isle du Palais sur le quay de l'Orloge au coin de la rue de Harlay, 1676. – 1 Karte : Kupferdruck ; 39 x 53 cm
Grenzen koloriert **Ryh 5801 : 4**

11833 Regni Sueciæ tabula generalis : divisa in Sueciæ, Gotiæq[ue] regna Finniæ ducatum Lapponiam, Livoniam Ingriamq[ue] et in omnes subiacentes provincias : cum privilegio ord. holl. westfrisiæq[ue] / per F. de Wit. – [Ca. 1:3100000]. – Amstelodami [Amsterdam] : [F. de Wit], [nach 1688]. – 1 Karte : Kupferdruck ; 49 x 57 cm
Titel- und Massstabkartusche unten rechts. Grenzen koloriert **Ryh 5801 : 5**

11834 Regni Sueciæ tabula generalis : divisa in Sueciæ, Gotiæq[ue] regna Finniæ ducatum Lapponiam, Livoniam Ingriamq[ue] et in omnes subiacentes provincias : cum privilegio ord. holl. westfrisiæq[ue] / per F. de Wit. – [Ca. 1:3100000]. – Amstelodami [Amsterdam] : ex officina I. Covens et C. Mortier, [zwischen 1721 und 1778]. – 1 Karte : Kupferdruck ; 49 x 56 cm
Titel- und Massstabkartusche unten rechts **Ryh 5801 : 6**

11835 Sueciæ magnæ, totius orbis regni antiquissimi, hodierna in sex principales suas partes, Gothiam nempe, Sueciam propriam sive stricté sumptam, Nordlandiam, Finniam, Ingriam, Livoniam earundemq[ue] subdivisionum, ac adjacentium insularum geographica distinctio : c. p. / ex optimis auctorum descriptionibus collecta, per Ge.o et Le.o Valk. – [Ca. 1:2800000]. – [Amsterdam] : [Valck], [nach 1705]. – 1 Karte : Kupferdruck ; 57 x 48 cm
Titel oben Mitte, Legende oben links, Massstabsleisten oben rechts. Koloriert **Ryh 5801 : 7**

11836 Carte des estats de la couronne de Suede : avec des remarques et des tables tres instructive. – [Ca. 1:3300000]. – [Amsterdam] : [s.n.], [zwischen 1705 und

1739]. – 1 Karte : Kupferdruck ; 47 x 48 cm. – (Atlas historique / Châtelain, Gueudeville ; tome 4, no. 7)
Titel oben, Erläuterungen und Tabellen links und rechts, Wappen Mitte links und rechts. Numerierung oben rechts: "tome 4 no. 7."
Ursprungswerk: "Atlas historique" von Z. Châtelain und N. Gueudeville (Amsterdam, 1705–1739). Koloriert **Ryh 5801 : 8**

11837 Carte de la partie septentrionale du royaume de Suede : avec une table des provinces et villes principales. – [Ca. 1:3300000]. – [Amsterdam] : [s.n.], [zwischen 1705 und 1739]. – 1 Karte : Kupferdruck ; 32 x 44 cm. – (Atlas historique / Châtelain, Gueudeville ; tome 4, no. 8)
Titel oben, Erläuterungen unten Mitte, Legende oben links, unten links und unten rechts. Numerierung oben rechts: "tome 4 no. 8."
Ursprungswerk: "Atlas historique" von Z. Châtelain und N. Gueudeville (Amsterdam, 1705–1739). Koloriert **Ryh 5801 : 9**

11838 Carte de la partie meridionale du royaume de Suede : avec une table des provinces et villes principales. – [Ca. 1:3500000]. – [Amsterdam] : [s.n.], [zwischen 1705 und 1739]. – 1 Karte : Kupferdruck ; 33 x 44 cm. – (Atlas historique / Châtelain, Gueudeville ; tome 4, no. 9)
Titel oben, Legende unten. Numerierung oben rechts: "tome 4 no. 9."
Ursprungswerk: "Atlas historique" von Z. Châtelain und N. Gueudeville (Amsterdam, 1705–1739). Koloriert **Ryh 5801 : 10**

11839 Regni Sueciæ in omnes suas subjacentes provincias accurate divisi tabula generalis : cum privilegio sacræ cæs. majestatis / edita â Ioh. Bapt. Homanno. – [Ca. 1:3200000]. – Noribergæ [Nürnberg] : [Johann Baptist Homann], [zwischen 1702 und 1715]. – 1 Karte : Kupferdruck ; 48 x 56 cm
Titel- und Massstabkartusche unten rechts. Koloriert **Ryh 5801 : 11**

11840 Nova mappa geographica Sueciæ ac Gothiæ regna ut et Finlandiæ ducatum ac Lapponiam : cum provinciis minoribus, ob oculos ponens / cura et sumtibus Matthæi Seutteri, s. cæs. et regiæ cathol. maj. geogr. – [Ca. 1:3100000]. – Augustæ Vindel. [Augsburg] : [Matthäus Seutter], [zwischen 1730 und 1760]. – 1 Karte : Kupferdruck ; 48 x 55 cm
Titel- und Massstabkartusche unten rechts. Koloriert **Ryh 5801 : 12**

11841 Nova mappa geographica Sueciæ ac Gothiæ regna ut et Finlandiæ ducatum ac Lapponiam : cum provinciis minoribus, ob oculos ponens : cum gratia et privil. S. R. I. vicariat[us], in partib[us] Rheni, Sveviæ, et juris Franconici / cura et sumtibus Tobiæ Conradi Lotter, chalcogr. et geogr. – [Ca. 1:3100000]. – Augustæ Vindel. [Augsburg] : [Tobias Konrad Lotter], [nach 1758]. – 1 Karte : Kupferdruck ; 48 x 56 cm
Titel- und Massstabkartusche unten rechts. Koloriert **Ryh 5801 : 13**

11842 Regnum Sveciæ : cum ducatu Finniæ Lapponia, Livonia, Nordlandia, Ingria [et] cont[...].uinis regionibus / ex Chr. Weigeli. – [Ca. 1:4600000]. – [Nürnberg] : [Christoph Weigel], [nach 1710]. – 1 Karte : Kupferdruck ; 30 x 37 cm
Titelkartusche unten rechts, Legende oben links. Koloriert **Ryh 5801 : 14**

11843 A new [and] accurate map of Sweden : collected from the latest improvem.ts and adjusted by the most authentic astron.l observations / by Eman: Bowen. – [Ca. 1:9300000]. – [London] : [s.n.], [1752]. – 1 Karte : Kupferdruck ; 31 x 21 cm. – (A complete atlas, or distinct view of the known world ; 27)

Erläuterungen oben links. Titeltartusche und Massstabsleisten unten rechts. Nullmeridian: London. Numerierung unten links: "No. 27". Ursprungswerk: "A complete atlas, or distinct view of the known world" von Emanuel Bowen (London, 1752). Koloriert

Ryh 5801 : 15

11844 La Svezia : divisa ne' suoi regni : di nuova proiezione : con privilegio dell'ecmmo senato / G. Zuliani inc. ; G. Pitteri scr. – [Ca. 1:4100000]. – Venezia : presso Antonio Zatta, 1781. – 1 Karte : Kupferdruck ; 40 x 30 cm. – (Atlante novissimo)

Numerierung oben rechts: "H.I.". Ursprungswerk: Band 2 des "Atlante novissimo" von Antonio Zatta (Venezia, ca. 1788).

Koloriert. Auf Papier aufgeklebt

Ryh 5801 : 18

11845 Carte générale et physique du royaume de Suède : premiere carte / P. F. Tardieu sculp. – [Ca. 1:5300000]. – [Paris] : [Mentelle], [1782]. – 1 Karte : Kupferdruck ; 31 x 41 cm. – (Atlas nouveau / Edme Mentelle ; 12)

Titel oben links. Nullmeridiane: Ferro, Paris. Numerierung oben rechts: "No. 12.". Ursprungswerk: "Atlas nouveau" von Edme Mentelle (Paris, 1782?). Koloriert

Ryh 5801 : 19

11846 Royaume de Suede : seconde carte Suede ancienne / P. F. Tardieu sculp. ; André scrip. – [Ca. 1:5300000]. – [Paris] : [Mentelle], [1782]. – 1 Karte : Kupferdruck ; 31 x 42 cm. – (Atlas nouveau / Edme Mentelle ; 13)

Titel oben links, Massstabsleisten unten rechts. Nullmeridiane: Ferro, Paris. Numerierung oben rechts: "No. 13.". Ursprungswerk: "Atlas nouveau" von Edme Mentelle (Paris, 1782?). Koloriert

Ryh 5801 : 20

11847 Royaume de Suède : troisieme carte, Suède moderne / [P. F.?] Tardieu sculp. ; André scrip. – [Ca. 1:5300000]. – [Paris] : [Mentelle], [1782]. – 1 Karte : Kupferdruck ; 31 x 41 cm. – (Atlas nouveau / Edme Mentelle ; 14)

Titel oben links, Massstabsleisten unten rechts. Nullmeridiane: Ferro, Paris. Numerierung oben rechts: "No. 14.". Ursprungswerk: "Atlas nouveau" von Edme Mentelle (Paris, 1782?). Koloriert

Ryh 5801 : 21

11848 Charta nova exhibens regnum Sueciae et Gothiae una cum Nordlandia et magno ducatu Finlandiae / cura et sumtibus Matth. Alberti Lotter. – [Ca. 1:2500000]. – Aug. Vind. [Augsburg] : [Lotter], [zwischen 1770 und 1800]. – 1 Karte : Kupferdruck ; 54 x 46 cm

Nebenkarte unten rechts: "Regni Sueciae pars septentrionalis" (ca. 1:800000, 15 x 14 cm). Titeltartusche oben links, Massstabsleiste ("Svenska myl") unten Mitte. Nullmeridian: Uppsala. Koloriert

Ryh 5801 : 22

11849 Charte über das Koenigreich Schweden : mit r. kayserl. allergn. Freyheit / nach astronomischen Beobachtungen, den neuesten Charten von J. Nordenanker über die schwedischen u. finländi. Küsten u. a. m. neu

entworfen von F. L. Güssefeld. – [Ca. 1:3000000]. – Nürnberg : bey den Homänn. Erben, 1793. – 1 Karte : Kupferdruck ; 57 x 43 cm

Nullmeridian: Ferro. Koloriert

Ryh 5801 : 23

11850 Carte du golphe de Bothnie : tiré des cartes suedoises pour servir a l'Histoire generale des voyages / par M. B[ellin] ing. de la m.e. – [Ca. 1:2500000]. – [Paris] : [Didot], 1758. – 1 Karte : Kupferdruck ; 20 x 16 cm. – (Histoire générale des voyages ; tom. 15, no. 7)

Nullmeridian: Paris. Numerierungen unten links ("Tome XV.") und unten rechts ("No. 7."). Ursprungswerk: Band 15 der "Histoire générale des voyages" von A. F. Prévost (Paris : Didot, 1759). Auf Papier aufgeklebt

Ryh 5801 : 51 A

11851 Suite du golphe de Bothnie : tiré des cartes suedoises pour servir a l'Histoire generale des voyages / par M. B[ellin] ing.r de la marine. – [Ca. 1:2500000]. – [Paris] : [Didot], 1758. – 1 Karte : Kupferdruck ; 20 x 16 cm. – (Histoire générale des voyages ; tom. 15, no. 8)

Nullmeridian: Paris. Numerierungen unten links ("Tome XV.") und unten rechts ("No. 8."). Ursprungswerk: Band 15 der "Histoire générale des voyages" von A. F. Prévost (Paris : Didot, 1759). Auf Papier aufgeklebt

Ryh 5801 : 51 B

11852 Charta öfwer södra delen af Swerige / Gabriel Lotter sculpsit. – [Ca. 1:1100000]. – Aug. V. [Augsburg] : prostat apud fratres Lotter [Georg Friedrich und Matthäus Albrecht Lotter], [zwischen 1770 und 1800]. – 1 Karte : Kupferdruck ; 54 x 47 cm

Titel, Legende und Tabelle unten rechts. Nullmeridian: Ferro. Koloriert

Ryh 5801 : 52

11853 Des Königreichs Schweden nördliche Provinzen. – [Ca. 1:4000000]. – [Wien] : [F. J. J. von Reilly], [zwischen 1789 und 1806]. – 1 Karte : Kupferdruck ; 21 x 26 cm. – (Schauplatz der fünf Theile der Welt ; No. 70)

Titeltartusche und Massstabsleisten oben links. Numerierung innerhalb der Titeltartusche: "Nro. 70". Ursprungswerk: "Schauplatz der fünf Theile der Welt" von Franz Johann Joseph von Reilly (Wien, 1789–1806). Koloriert

Ryh 5801 : 53 A

11854 Des Königreichs Schweden mittlere Provinzen. – [Ca. 1:2900000]. – [Wien] : [F. J. J. von Reilly], [zwischen 1789 und 1806]. – 1 Karte : Kupferdruck ; 21 x 35 cm. – (Schauplatz der fünf Theile der Welt ; No. 69)

Titeltartusche unten links, Massstabsleisten unten rechts. Numerierung innerhalb der Titeltartusche: "Nro. 69".

Ursprungswerk: "Schauplatz der fünf Theile der Welt" von Franz Johann Joseph von Reilly (Wien, 1789–1806). Koloriert

Ryh 5801 : 53 B

11855 Spezial Karte von des Königreichs Schweden südlichen Provinzen. – [Ca. 1:2900000]. – [Wien] : [F. J. J. von Reilly], [zwischen 1789 und 1806]. – 1 Karte : Kupferdruck ; 22 x 26 cm. – (Schauplatz der fünf Theile der Welt ; No. 68)

Titeltartusche und Massstabsleisten unten links. Numerierung innerhalb der Titeltartusche: "Nro. 68". Ursprungswerk: "Schauplatz der fünf Theile der Welt" von Franz Johann Joseph von Reilly (Wien, 1789–1806). Koloriert

Ryh 5801 : 53 C

11.3.2 Teile von Schweden, Götaland • Parts of Sweden, Gotaland

11856 Suecia regnum : Gothia generalis, orientalis, occidentalis et australis. – [Versch. Orte], ca. 1640–ca. 1800. – 25 Kt. (in Sammelband) ; 54 cm
Systematische Gliederung nach Ryhiner: Kap. 11 (Scandinavia), Sektion 3 (Status coronae Sueciae), Bd. 2 **Ryh 5802**

11857 Gothia. – [Ca. 1:1500000]. – [Amsterdam] : [Blau], [1647]. – 1 Karte : Kupferdruck ; 40 x 51 cm. – (Novvs Atlas, das ist Weltbeschreibung. [Erster Teil])
Titelkartusche unten rechts, Massstabskartusche unten links, Wappen oben links und oben rechts. Deutscher Text auf der Kartenrückseite ("Gothlandt."). Seitennummern (Rückseite): "5" (oben) und "K" (unten, handschriftlich). Ursprungswerk: 1. Teil des "Novus Atlas" hrsg. von Willem und Joan Blau (Deutsche Ausgabe. – Amsterdam, 1647). Koloriert **Ryh 5802 : 1**

11858 Gothia. – [Ca. 1:1700000]. – Amstelodami [Amsterdam] : sumptibus Ioannis Ianssonii, [um 1680]. – 1 Karte : Kupferdruck ; 38 x 48 cm. – (Joannis Ianssonii novus atlas)
Titelkartusche unten rechts, Massstabskartusche unten links. Ursprungswerk: "Joannis Ianssonii novus atlas", Bd. 1 (Amsterdam, erschienen um 1680). Grenzen koloriert. Auf Papier aufgeklebt **Ryh 5802 : 3**

11859 Gothia. – [Ca. 1:1700000]. – Amstelædami [Amsterdam] : penes Gerardum Valk et Petrum Schenk, [zwischen 1670 und 1690]. – 1 Karte : Kupferdruck ; 38 x 47 cm
Titelkartusche unten rechts, Massstabskartusche unten links. Koloriert **Ryh 5802 : 4**

11860 Regni Gothiæ, tabula generalis : in qua sont Ostro et Westrogothia, Smalandia, Dalia, Vermelandia, Scania, Blekingia et Hallandia, Bahusiæ prefectura, insulæq[ue] Gotlandia et Oelandia : cum privil. p. d. ordin. holl. westfrisæq[ue] / correctore et editore F. de Witt. – [Ca. 1:1400000]. – Amstelodami [Amsterdam] : [F. de Wit], [nach 1688]. – 1 Karte : Kupferdruck ; 40 x 51 cm
Titel- und Massstabskartusche unten rechts. Handschriftliche Numerierung oben rechts: "72". Koloriert **Ryh 5802 : 5**

11861 Regni Gothiæ, tabula generalis : in qua sont Ostro et Westrogothia, Smalandia, Dalia, Vermelandia, Scania, Blekingia et Hallandia, Bahusiæ prefectura, insulæq[ue] Gotlandia et Oelandia : cum privil. p. d. ordin. holl. westfrisæq[ue] / correctore et editore F. de Witt. – [Ca. 1:1400000]. – Amstelodami [Amsterdam] : ex officina I. Còvens et C. Mortier, [zwischen 1721 und 1778]. – 1 Karte : Kupferdruck ; 40 x 51 cm
Titel- und Massstabskartusche unten rechts. Koloriert **Ryh 5802 : 6**

11862 Ostro-Gothlande, ou sont les provinces de Ostro-Gothlande Smalande, et Oelande isle encor l'isle de Gothlande : avecq privilege pour vingt ans / par le Sr. Sanson geogr. ord.re du roy. – [Ca. 1:850000]. – A Paris : chez l'auteur, 1666. – 1 Karte : Kupferdruck ; 38 x 54 cm
Koloriert **Ryh 5802 : 11**

11863 Charta ofwer Östergöthland eller Linköpings höfdingedöme : samt de Härader uti Jönköpings och Calmare höfdingedömen, som höra til Linköpings biskops stift. – [Ca. 1:380000]. – Aug. Vind. [Augsburg] : prostat apud fratres Lotter [Georg Friedrich und Matthäus Albrecht Lotter], [zwischen 1770 und 1800]. – 1 Karte : Kupferdruck ; 54 x 47 cm
Titel oben rechts, Legende, Massstabsleiste und Tabelle unten links. Nullmeridian: Ferro. Koloriert **Ryh 5802 : 13**

11864 Charta öfwer Kronobergs och Blekingens höfdingedömen / Gabriel Lotter sculpsit. – [Ca. 1:370000]. – Aug. V. [Augsburg] : prostat apud fratres Lotter [Georg Friedrich und Matthäus Albrecht Lotter], [zwischen 1770 und 1800]. – 1 Karte : Kupferdruck ; 45 x 54 cm
Titelkartusche unten links, Erläuterungen oben links, Legende oben rechts, Massstabsleiste unten Mitte. Koloriert **Ryh 5802 : 14**

11865 Charte von Oeland / gezeichnet von Jacob Faggot. – [Ca. 1:670000]. – [Halle] : [Johann Jacob Curt], [1764]. – 1 Karte : Kupferdruck ; 18 x 18 cm
Titelkartusche unten rechts, Massstabsleiste unten Mitte. Vermerk oben links ("Linn: Oeländ: Reise"), Numerierung oben rechts ("pag. 1."). Aus: "Herrn Carls von Linné ... Reisen durch Oeland und Gothland ... im Jahr 1741" (Halle : Johann Jacob Curt, 1764), gleichzeitig Teil 1 von Linnés "Reisen durch einige schwedische Provinzen". Auf Papier aufgeklebt **Ryh 5802 : 15 A**

11866 Charte von Gothland / gezeichnet von Jakob Faggot. – [Ca. 1:600000]. – [Halle] : [Johann Jacob Curt], [1764]. – 1 Karte : Kupferdruck ; 20 x 16 cm
Titelkartusche unten rechts, Massstabsleiste unten Mitte. Vermerk oben links ("Linn: Oeländ: Reise"), Numerierung oben rechts ("pag. 181."). Aus: "Herrn Carls von Linné ... Reisen durch Oeland und Gothland ... im Jahr 1741" (Halle : Johann Jacob Curt, 1764), gleichzeitig Teil 1 von Linnés "Reisen durch einige schwedische Provinzen". Auf Papier aufgeklebt **Ryh 5802 : 15 B**

11867 Westro-Goth-lande, ou sont les provinces de Westro-Goth-lande, Dalie, et Vermelande : avecq privilege pour vingt ans / par le Sr. Sanson d'Abbeville geogr. ord.re de Sa Majesté. – [Ca. 1:880000]. – A Paris : chez Pierre Mariette rue St. Jacques a l'esperance, 1666. – 1 Karte : Kupferdruck ; 41 x 52 cm
Koloriert **Ryh 5802 : 21**

11868 Gouvernement de Bahus : avec privilege du roy pour 20 ans / tiré de divers memoires par G. Sanson geographe ordinaire du roy. – [Ca. 1:870000]. – A Paris : chez P. Mariette rue St. Jacques a l'esperance, 1668. – 1 Karte : Kupferdruck ; 39 x 42 cm
Koloriert **Ryh 5802 : 22**

11869 Tractus Norvegiæ suecicus præfecturam Bahusiæ finitimæqve Daliæ provinciæ partem sitens / pvblico exhibitvs a Ioh. Bap. Homanno s. c. m. geographo ejusqve filio. – [Ca. 1:450000]. – Noribergæ [Nürnberg] : [Johann Christoph Homann], anno 1729. – 1 Karte : Kupferdruck ; 47 x 54 cm
Ansicht ("Die königl. schwedische Stadt und Vestung Marstrandt in schwedischen Norwegen", 10 x 15 cm) und Befestigungsplan ("Die Stadt Wenersburg in Schwedisch Norwegen", 10 x 9 cm) oben

rechts. Stadtansicht ("Prospect der Vestung Bahvs", 6 x 18 cm) und Stadtplan ("Die koenigl. schwedis. Vestung Gothenburg", 14 x 18 cm) unten rechts. Titeltartusche unten links, Massstabsleisten Mitte rechts. Koloriert. Auf Papier aufgeklebt **Ryh 5802 : 23**

11870 Charta öfwer Wärmeland eller Carlstads höfdingedöme. – [Ca. 1:370000]. – Aug. Vindelic. [Augsburg] : prostat apud fratres Lotter [Georg Friedrich und Matthäus Albrecht Lotter], [zwischen 1770 und 1800]. – 1 Karte : Kupferdruck ; 55 x 47 cm
Nebenkarte oben rechts (10 x 10 cm). Titeltartusche oben links, Erläuterungen und Massstabsleiste unten rechts, Legende unten links. Koloriert **Ryh 5802 : 25**

11871 Sud-Gotlande, et pays circomvoisins: ou sont les provinces de Schonen ou Scanie, Hallande, et Bleckinge; aujourd'hui de la couron[n]e de Suede : avecq priuilege pour vingt ans / par le Sr. Sanson d'Abbeuille geogr. ord.re du roy. – [Ca. 1:880000]. – [Paris] : [s.n.], 1659. – 1 Karte : Kupferdruck ; 40 x 52 cm
Koloriert **Ryh 5802 : 37**

11872 Accurata Scaniae, Blekingiae et Hallandiae descriptio : cum privilegio potentiss. d. d. ordinum hollandiae et westfrisiae / per F. de Wit. – [Ca. 1:460000]. – Amstelodami [Amsterdam] : ex officina Frederici de Wit, [nach 1688]. – 1 Karte : Kupferdruck ; 48 x 57 cm
Nebenkarte unten rechts (18 x 16 cm). Titeltartusche oben Mitte, Massstabskartusche oben rechts. Numerierung oben rechts (handschriftlich): "73". Koloriert **Ryh 5802 : 39**

11873 Nova Gothiae australis sive Scaniae Blekingiae et Hallandiae descriptio : cum privilegio potent. d. d. ord: hollandiae et westfrisiae / auctore F. de Witt. – [Ca. 1:460000]. – Amstelodami [Amsterdam] : ex officina Ioannem Covens et Cornelium Mortier, [zwischen 1721 und 1778]. – 1 Karte : Kupferdruck ; 48 x 57 cm
Nebenkarte unten rechts (17 x 16 cm). Titeltartusche oben Mitte, Legende, Massstabsleisten und Erläuterungen oben rechts. Koloriert **Ryh 5802 : 40**

11874 Nova tabula Scaniae : quae est Gothia australis provincias Scanium, Hallandiam, et Blekingiam complectens / accurate exhibita à Ioh. Bapt. Homanno. – [Ca. 1:470000]. – Noribergae [Nürnberg] : [Johann Baptist Homann], [zwischen 1702 und 1715]. – 1 Karte : Kupferdruck ; 47 x 56 cm
Nebenkarte oben rechts (Hallandia septentrionalis, 15 x 17 cm). Titeltartusche unten rechts, Massstabsleisten unten Mitte. Koloriert. Auf Papier aufgeklebt **Ryh 5802 : 41**

11875 Descriptio nova et accurata Scaniae Blekingiae et Hallandiae : cum gratia et privil. S. R. I. vicariatus, in partib[us] Rheni, Sveviae, et juris Franconici / per Matthaeu[m] Seutter sc. sac. caes. maj. geographo aug. – [Ca. 1:460000]. – [Augsburg] : [Matthäus Seutter], [zwischen 1740 und 1760]. – 1 Karte : Kupferdruck ; 48 x 56 cm
Nebenkarte unten rechts (Hallandia septentrionalis, 17 x 15 cm). Titeltartusche oben Mitte, Massstabskartusche oben rechts. Koloriert **Ryh 5802 : 43**

11876 Scania, vulgo Schonen / Johannes Janssonius. – [Ca. 1:250000]. – [Amsterdam] : [Joannes Janssonius], [um 1680]. – 1 Karte : Kupferdruck ; 44 x 53 cm. – (Joannis Janssonii novus atlas)
Widmungskartusche oben rechts ("Viro illustri [et] generosissimo Dno. Otthoni Kragh ... dedicat [et] consecrat Johannes Janssonius"). Titeltartusche unten links, Massstabskartusche oben links. Ursprungswerk: "Joannis Janssonii novus atlas", Bd. 1 (Amsterdam, erschienen um 1680). Koloriert. Auf Papier aufgeklebt **Ryh 5802 : 48**

11877 Nova Gothiae australis sive Scaniae descriptio : cum privilegio / auctore Cornelium Danckerts ; A. Schut schulp. – [Ca. 1:270000]. – Amstelodami [Amsterdam] : [Danckerts], [nach 1684]. – 1 Karte : Kupferdruck ; 50 x 58 cm
Titeltartusche unten links, Massstabsleisten und Legende unten rechts. Koloriert. Auf Papier aufgeklebt **Ryh 5802 : 49**

11878 Nova Gothiae australis sive Scaniae descriptio : cum privilegio / auctore Cornelium Danckerts ; A. Schut schulp. – [Ca. 1:270000]. – Amstelodami [Amsterdam] : ex officina R. [et] I. Ottens, [zwischen 1725 und 1750]. – 1 Karte : Kupferdruck ; 50 x 58 cm
Titeltartusche unten links, Massstabsleisten und Legende unten rechts. Koloriert **Ryh 5802 : 50**

11879 Nova et accurata Scaniae et maximae partis Zeelandiae tabula. – [Ca. 1:350000]. – A Amsterdam : chez Iean Covens et Corneille Mortier, [zwischen 1721 und 1778]. – 1 Karte : Kupferdruck ; 49 x 57 cm
Ansicht oben links: "'t gesicht van de Sondt van't noorde in te sien" (11 x 15 cm). Titel- und Massstabskartusche unten rechts. Koloriert **Ryh 5802 : 51**

11880 Hallandia nova et accurata descriptio. – [Ca. 1:500000]. – [Amsterdam] : apud J. Covens et C. Mortier, [zwischen 1721 und 1778]. – 1 Karte : Kupferdruck ; 42 x 50 cm
Titeltartusche oben rechts, Massstabskartusche unten rechts. Koloriert **Ryh 5802 : 52**

11881 Charta öfwer Skåne / Gabriel Lotter, sculpsit. – [Ca. 1:320000]. – Aug. Vind. [Augsburg] : prostat apud fratres Lotter [Georg Friedrich und Matthäus Albrecht Lotter], [zwischen 1770 und 1800]. – 1 Karte : Kupferdruck ; 47 x 55 cm
Titeltartusche unten rechts, Massstabsleiste unten Mitte, Legende unten links. Koloriert **Ryh 5802 : 54**

11.3.3 Teile von Schweden • Parts of Sweden

11882 Suecia propria et Nordlandia. – [Versch. Orte], 1647–ca. 1800. – 19 Kt. (in Sammelband) ; 54 cm
Systematische Gliederung nach Ryhiner: Kap. 11 (Scandinavia), Sektion 3 (Status coronae Sueciae), Bd. 3 **Ryh 5803**

11883 Sueonie ou Suede; ou sont les provinces de Uplande, Sudermannie, Westmannie Noricie, Dalecarlie, Gestricie et les isles d'Aland : avecq privilege pour vingt ans / par le Sr. Sanson d'Abbeville geogr. ord.re de Sa Majesté. – [Ca. 1:870000]. – A Paris : chez Pierre

Mariette rue St. Jacques a l'esperance, 1666. – 1 Karte : Kupferdruck ; 40 x 56 cm
Koloriert **Ryh 5803 : 3**

11884 Sueonia sive regni Sueciæ propriæ pars meridionalis, comprehendens Uplandiæ, Westmanniæ, Sudermanniæq[ue] ducatus : cum provinciis Dalecarliæ et Nericiæ : cum privilegio potent. d. d. ord. holl. westfrisiiq[ue] / emendata per F. de Witt. – [Ca. 1:1500000]. – Amstelodami [Amsterdam] : ex officina I. Còvens et C. Mortier, [zwischen 1721 und 1778]. – 1 Karte : Kupferdruck ; 40 x 46 cm
Titelkartusche oben Mitte, Massstabskartusche unten links, 6 Wappen links. Koloriert **Ryh 5803 : 5**

11885 Dvcatvs Vplandia. – [Ca. 1:630000]. – [Amsterdam] : Joh. et Cornelius Blaeu exc., [1647]. – 1 Karte : Kupferdruck ; 36 x 48 cm. – (Novvs Atlas, das ist Weltbeschreibung. [Erster Teil])
Widmungskartusche unten links ("Amplissimo, ... D. Michaeli le Blon, ..."). Titelkartusche unten rechts, Massstabsleiste Mitte rechts, Wappen oben rechts. Deutscher Text auf der Kartenrückseite ("Uplandt."). Seitennummern (Rückseite): "8" (oben) und "M" (unten, handschriftlich). Ursprungswerk: 1. Teil des "Novus Atlas" hrsg. von Willem und Joan Blaeu (Deutsche Ausgabe. – Amsterdam, 1647). Koloriert **Ryh 5803 : 11**

11886 Ducatus Uplandiæ cum Westmanniæ Sudermanniæq[ue] finitimis correcta descriptio : cum privil. potent. d. d. ordinum hollandiæ et westfrisii / edita per F. de Witt. – [Ca. 1:630000]. – Amstelodami [Amsterdam] : ex officina I. Còvens et C. Mortier, [zwischen 1721 und 1778]. – 1 Karte : Kupferdruck ; 36 x 48 cm
Titelkartusche unten rechts, Massstabsleisten oben rechts, Legende unten links. Koloriert **Ryh 5803 : 15**

11887 Charta öfwer Stockholms och Upsala höfdingedömen eller Upland med Södertörn. – [Ca. 1:370000]. – Aug: Vindel. [Augsburg] : prostat apud fratres Lotter [Georg Friedrich und Matthäus Albrecht Lotter], [zwischen 1770 und 1800]. – 1 Karte : Kupferdruck ; 55 x 47 cm
Titel unten rechts, Erläuterungen oben links und rechts, Legende und Massstabsleiste unten links. Nullmeridian: Ferro. Koloriert **Ryh 5803 : 17**

11888 Accurate Carte der Upländischen Scheren mit der Situation und Gegend umb die königl. schwedische Haupt und Residentz Stadt Stockholm / edirt von Ioh: Bapt: Homann ihro rom: kays: Maj:t Geographo. – [Ca. 1:900000]. – In Nürnberg : [Johann Baptist Homann], [nach 1716]. – 1 Karte : Kupferdruck ; 29 x 56 cm, Bildgrösse 49 x 58 cm
2 Stadtansichten unten (je 9 x 56 cm): "Prospect des königl. schwedischen Residenz-Schloss in Stockholm mit dem Norder Malm", "Prospect der königlichen Strasse in Stockholm mit dem Syder Malm und Ritterholms Kirch.". Titelkartusche Mitte links, Massstabsleiste oben rechts. Karte koloriert **Ryh 5803 : 18**

11889 Helsinge, Medelpadie, Angermannie, Iemptie, Dalecarlie, et partie de la Lapponie svedoise, et de la

Bothnie occid.le : avecq privilege pour vingt ans / tirée de celles d'Andr. Buræ[us] et de Isaac Massa par le Sr. Sanson geogr. ord.re du roy. – [Ca. 1:870000]. – A Paris : chez Pierre Mariette rue St. Jacques a l'esperance, 1666. – 1 Karte : Kupferdruck ; 42 x 56 cm
Koloriert **Ryh 5803 : 41**

11890 Partie occidentale de la Lapponie svedoise : avecq privilege pour vingt ans / tirée de celles d'Andr. Buræ[us] et de Isaac Massa par le Sr. Sanson geogr. ord.re du roy. – [Ca. 1:850000]. – A Paris : chez Pierre Mariette rue St. Jacques a l'esperance, 1666. – 1 Karte : Kupferdruck ; 42 x 53 cm
Koloriert **Ryh 5803 : 42**

11891 Partie orientale de la Lapponie svedoise : avecq privilege pour vingt ans / tirée de celles d'Andr. Buræ[us] et de Isaac Massa par le Sr. Sanson geogr. ord.re du roy. – [Ca. 1:870000]. – A Paris : chez l'auteur, 1666. – 1 Karte : Kupferdruck ; 42 x 54 cm
Koloriert **Ryh 5803 : 43**

11892 Nordlandia sive regni Sueciæ propriæ pars septentrionalis, in qua sunt Gestricia, Helsingia, Iemptia, Angermannia et Medelpadia : cum privilegio potent. d. d. ordin. holl. westfrisiiq[ue] / auctore F. de Witt. – [Ca. 1:1200000]. – Amstelodami [Amsterdam] : ex officina Còvens et Mortier, [zwischen 1721 und 1778]. – 1 Karte : Kupferdruck ; 40 x 46 cm
Titel- und Wappenkartusche unten links, Wappen, Legende und Massstabsleisten oben links. Koloriert **Ryh 5803 : 45**

11893 Suecicæ Lapponiæ et Norvegicæ nova tabula : cum privilegio / multis locis aucta, in provincias divisa, et correcta, per F. de Witt. – [Ca. 1:2000000]. – Amstelodami [Amsterdam] : ex officina J. Còvens et C. Mortier, [zwischen 1721 und 1778]. – 1 Karte : Kupferdruck ; 40 x 51 cm
Titelkartusche unten rechts, weitere Kartusche (leer) oben rechts, Massstabsleisten oben links, Wappen oben links und oben rechts. Koloriert **Ryh 5803 : 47**

11894 Carte du fleuve de Torneå : dans l'espace compris par les opérations trigonomet. – [Ca. 1:440000]. – [Amsterdam] : [H. G. Löhner], [1746]. – 1 Karte : Kupferdruck ; 29 x 9 cm. – (Journal d'un voyage au nord, en 1736 et 1737)
Titel oben, Massstabsleisten unten. Vermerk und Numerierung oben rechts: "à la fin des operations trigon. 2 sept. 1736. pag. 146.". Aus: "Journal d'un voyage au nord, en 1736 [et] 1737" von Réginald Outhier (Amsterdam : H. G. Löhner, 1746). Auf Papier aufgeklebt **Ryh 5803 : 48 A**

11895 Carte des environs de Tornea : pour servir a l'Histoire gener.le des voyages. – [Ca. 1:670000]. – [Paris] : [Didot], [1759]. – 1 Karte : Kupferdruck ; 20 x 14 cm. – (Histoire générale des voyages ; tom. 15, no. 9)
Titel- und Massstabskartusche unten links. Nullmeridian: Paris. Numerierungen unten links ("Tome XV.") und unten rechts ("No. 9."). Ursprungswerk: Band 15 der "Histoire générale des voyages" von A. F. Prévost (Paris : Didot, 1759). Auf Papier aufgeklebt **Ryh 5803 : 48 B**

11896 Carte de la Laponie suédoise. – [Ca. 1:2500000]. – [Amsterdam] : [s.n.], [zwischen 1705 und 1739]. – 1 Karte : Kupferdruck ; 17 x 21 cm, Bildgröße 35 x 21 cm. – (Atlas historique / Châtelain, Gueudeville ; tome 4, no. 12)

Karte oben. Bildliche Darstellungen in der Mitte: "Maniere de bercer leurs enfans", "Maniere de voyager des Lapons ..." (Nummer oben rechts: "No. 1"). Bildliche Darstellung unten: "Divertissemens et exercices des enfans des Lapons" (Nummer oben rechts: "No. 2"). Numerierung oben rechts: "tome 4 no. 12." und "planche 1.". Ursprungswerk: "Atlas historique" von Z. Châtelain und N. Gueudeville (Amsterdam, 1705–1739) **Ryh 5803 : 58 A**

11897 Figures qui representent les faux cultes des Lapons. – [Amsterdam] : [s.n.], [zwischen 1705 und 1739]. – 3 Bilder auf 1 Blatt : Kupferdruck ; zus. 34 x 21 cm. – (Atlas historique / Châtelain, Gueudeville ; tome 4, no. 13)

Bild oben: "Representations des anciennes superstitions des Lapons dans les tenebres avant que d'estre instruits des veritez du christianisme" (12 x 21 cm, Nummer oben rechts: "No. 3"). Bild in der Mitte: "De leurs adorations et de leurs superstitions" (11 x 21 cm, Nummer oben rechts: "No. 4"). Bild unten: "De leur magie" (12 x 21 cm, Nummer oben rechts: "No. 5"). Numerierung oben rechts: "tome 4. no. 13" und "planche 2.". Ursprungswerk: "Atlas historique" von Z. Châtelain und N. Gueudeville (Amsterdam, 1705–1739) **Ryh 5803 : 58 B**

11898 Representations du domestique et du menage des Lapons. – [Amsterdam] : [s.n.], [zwischen 1705 und 1739]. – 3 Bilder auf 1 Blatt : Kupferdruck ; zus. 34 x 21 cm. – (Atlas historique / Châtelain, Gueudeville ; tome 4, no. 14)

Bild oben: "Idée du menage et des cabannes et habitations des Lapons" (12 x 21 cm, Nummer oben rechts: "No. 6"). Bild in der Mitte: "Leur maniere de voyager et de charger leurs rennes" (11 x 21 cm, Nummer oben rechts: "No. 7"). Bild unten: "Habillement des Lapons et des Laponnes ..." (12 x 21 cm, Nummer oben rechts: "No. 8"). Numerierung oben rechts: "tome 4: no. 14" und "planche 3". Ursprungswerk: "Atlas historique" von Z. Châtelain und N. Gueudeville (Amsterdam, 1705–1739) **Ryh 5803 : 59 A**

11899 De leurs arts mechaniques et de leurs foires. – [Amsterdam] : [s.n.], [zwischen 1705 und 1739]. – 4 Bilder auf 1 Blatt : Kupferdruck ; zus. 34 x 21 cm. – (Atlas historique / Châtelain, Gueudeville ; tome 4, no. 15)

Bild oben: "Description des diferents ouvrages aux quels s'occupent la plus-part des peuples de la Laponie" (12 x 21 cm, Nummer oben rechts: "No. 9"). 2 Bilder in der Mitte: "Leurs diferents ouvrages" (11 x 10 cm), "Maniere avec laquelle les Laponnes tirent le fil d'etain" (11 x 11 cm, Nummer oben rechts: "No. 10"). Bild unten: "Representation de leurs foires et de leurs marchés" (12 x 21 cm, Nummer oben rechts: "No. 11"). Numerierung oben rechts: "tome 4: no. 15." und "planche 4". Ursprungswerk: "Atlas historique" von Z. Châtelain und N. Gueudeville (Amsterdam, 1705–1739) **Ryh 5803 : 59 B**

11900 De leurs mariages de leurs jeux et de leurs divertissemens. – [Amsterdam] : [s.n.], [zwischen 1705 und 1739]. – 4 Bilder auf 1 Blatt : Kupferdruck ; zus. 34 x 21 cm. – (Atlas historique / Châtelain, Gueudeville ; tome 4, no. 16)

2 Bilder oben: "L'ordre de leur noces et de leur festins" (12 x 13 cm), "l'ordre de mener l'epouse à son epoux" (12 x 8 cm, Nummer oben

rechts: "No. 12"). Bild in der Mitte: "les divertissemens et exercices des Lapons" (11 x 21 cm, Nummer oben rechts: "No. 13"). Bild unten: "luer maniere de voyager et de se divertir dans leurs trainaux" (12 x 21 cm, Nummer oben rechts: "No. 14"). Numerierung oben rechts: "tome 4: no. 16" und "planche 5". Ursprungswerk: "Atlas historique" von Z. Châtelain und N. Gueudeville (Amsterdam, 1705–1739) **Ryh 5803 : 60 A**

11901 Maniere d'aler a la chasse et des differens animaux de Laponie. – [Amsterdam] : [s.n.], [zwischen 1705 und 1739]. – 5 Bilder auf 1 Blatt : Kupferdruck ; zus. 34 x 21 cm. – (Atlas historique / Châtelain, Gueudeville ; tome 4, no. 17)

2 Bilder oben: "Representation de leur chasse et des divers instrumens destinés à cet usage" (zus. 11 x 21 cm, Nummer oben rechts: "No. 15"). 2 Bilder in der Mitte: "Renne" (12 x 11 cm), "Lapon alant à la chasse" (12 x 10 cm, Nummer oben rechts: "No. 16"). Bild unten: "Diferents oiseaux de la Laponie" (12 x 21 cm, Nummer oben rechts: "No. 17"). Numerierung oben rechts: "tome 4: no. 17." und "planche 6". Ursprungswerk: "Atlas historique" von Z. Châtelain und N. Gueudeville (Amsterdam, 1705–1739) **Ryh 5803 : 60 B**

11.3.4 Finnland, Städte (Pläne und Ansichten) • Finland, towns (plans and views)

11902 Suecia regnum : Finlandia, Pläne und Prospekte. – [Versch. Orte], 1586–1789. – 26 Kt. (in Sammelband) ; 54 cm

Systematische Gliederung nach Ryhiner: Kap. 11 (Scandinavia), Sektion 3 (Status coronae Sueciae), Bd. 4 **Ryh 5804**

11903 Magnus ducatus Finlandiæ nova et accurata delineatio. – [Ca. 1:2000000]. – [Oxford] : sumptibus Janssonio-Wæsborgiorum et Mosis Pitt, [1680]. – 1 Karte : Kupferdruck ; 42 x 51 cm. – (The English Atlas ; [vol. 1], no. 21)

Widmungskartusche oben links ("Literis, et morum elegantiâ ... D.no Jacobo Schütz ..."), Titel- und Wappenkartusche oben rechts. Massstabsleisten unten links. Numerierung oben rechts: "XXI". Ursprungswerk: "The English Atlas" hrsg. von M. Pitt, S. Swart und J. Janssonius van Waesbergen (Oxford, 1680–1683) **Ryh 5804 : 3**

11904 Magnus ducatus Finlandiæ nova et accurata delineatio. – [Ca. 1:2000000]. – Amstelædami [Amsterdam] : penes Gerardum Valk et Petrum Schenk, [zwischen 1670 und 1690]. – 1 Karte : Kupferdruck ; 42 x 51 cm

Widmungskartusche oben links ("Literis, et morum elegantiâ ... D.no Jacobo Schütz ..."), Titel- und Wappenkartusche oben rechts. Massstabsleisten unten links. Koloriert **Ryh 5804 : 4**

11905 [Finlande septentrionale, et meridionale, Nylande, et Tavasthus.] Finlande septentr.le, et merid.le, Nylande, et Tavasthus : avecq privilege pour vingt ans / tirée de celles d'Andr. Buræ[us] et de Isaac Massa par le Sr. Sanson geogr. ord.re du roy. – [Ca. 1:850000]. – A Paris : chez l'auteur, 1666. – 1 Karte : Kupferdruck ; 41 x 55 cm Koloriert **Ryh 5804 : 5**

11906 Cajanie, ou Bothnie orientale : avecq privilege pour vingt ans / tirée de celles d'Andr. Buræ[us] et de Isaac Massa par le Sr. Sanson geogr. ord.re du roy. – [Ca.

1:870000]. – A Paris : chez Pierre Mariette rue St. Jacques a l'esperance, 1666. – 1 Karte : Kupferdruck ; 41 x 55 cm
Koloriert **Ryh 5804 : 6**

11907 Savolax et Kexholm : avec privilege du roy pour vingt ans / tirées de divers memoires par le Sr. Sanson geographe ordinaire du roy. – [Ca. 1:850000]. – A Paris : chez Pierre Mariette rue S. Jacques a l'esperance, 1669. – 1 Karte : Kupferdruck ; 44 x 53 cm
Koloriert **Ryh 5804 : 7**

11908 Nova tabula magni ducatus Finlandiæ : in provincias divisa : cum privilegio ord. hollandiæ et westfrisæ / multis locis aucta et correcta per F. de Witt. – [Ca. 1:2000000]. – Amstelodami [Amsterdam] : ex officina F. de Witt, [nach 1688]. – 1 Karte : Kupferdruck ; 43 x 51 cm
Titel- und Wappenkartusche oben rechts, Massstabsleisten oben links. Numerierung oben rechts (handschriftlich): "74". Koloriert **Ryh 5804 : 8**

11909 Nova tabula magni ducatus Finlandiæ : in provincias divisa : cum privilegio ord. hollandiæ et westfrisæ / multis locis aucta et correcta per F. de Witt. – [Ca. 1:2000000]. – Amstelodami [Amsterdam] : ex officina I. Covens et C. Mortier, [zwischen 1721 und 1778]. – 1 Karte : Kupferdruck ; 42 x 51 cm
Titel- und Wappenkartusche oben rechts, Massstabsleisten oben links. Koloriert **Ryh 5804 : 9**

11910 Magni ducatus Finlandiæ Russiæ partim, partim Sueciæ subjecti; sinus item Bothnici ac Finnici nova et accurata delineatio : cum priv. s. vic. in part. Rheni Suev. et Franc. juris / calamo et sumtibus Matthæi Seutteri, s. c. m. geogr. – [Ca. 1:1700000]. – Aug. Vind. [Augsburg] : [Matthäus Seutter], [zwischen 1740 und 1760]. – 1 Karte : Kupferdruck ; 47 x 56 cm
Titelkartusche oben links, Massstabsleisten oben rechts. Koloriert. Auf Papier aufgeklebt **Ryh 5804 : 11**

11911 Magni ducatus Finlandiæ Russiæ partim, partim Sueciæ subjecti; sinus item Bothnici ac Finnici nova et accurata delineatio : cum priv. s. vic. in part. Rheni Suev. et Franc. juris / calamo et sumtibus Tobiaë Conradi Lotter, geogr. – [Ca. 1:1800000]. – Aug. Vind. [Augsburg] : [Tobias Konrad Lotter], [nach 1758]. – 1 Karte : Kupferdruck ; 47 x 56 cm
Titelkartusche oben links, Massstabsleisten oben rechts. Koloriert **Ryh 5804 : 12**

11912 Theatre de la guerre en Finlande : pour l'intelligence des mouvements des troupes suedoises et moscovites : a. p. d. r. – [Ca. 1:2200000]. – A Paris : par et chez le Sr. le Rouge ing.r géographe du roy rue des Augustins, 1742. – 1 Karte : Kupferdruck ; 47 x 54 cm
Koloriert **Ryh 5804 : 13**

11913 Magnus ducatus Finlandiæ. – [Ca. 1:1400000]. – [Sankt Peterburg] : [Imperatorskaja akademija nauk], [nach 1724]. – 1 Karte : Kupferdruck ; 48 x 55 cm

Geographische Namen in lateinischer und kyrillischer Schrift. Titelkartusche oben links. Handschriftlicher Vermerk auf der Rückseite: "Finlandia Accad: Petrop:" **Ryh 5804 : 14**

11914 Magni principatus, ceu provinciæ regni Sueciæ, Finlandiæ mappa generalis geographica : cum privil. s. cæs. maj. / ex Hasianis aliisque certissimis subsidiis. in suas provincias minores sive speciales, tanquam statum politicum modernum novissimum, ad normam legitimæ projectionis designata edentibus Homannianis heredibus. – [Ca. 1:1800000]. – [Nürnberg] : [Homännische Erben], 1789. – 1 Karte : Kupferdruck ; 43 x 42 cm
Koloriert. Handschriftlicher Vermerk auf der Rückseite: "... per Güssefeld" **Ryh 5804 : 15**

11915 Stockholm. Stocholm / donabat huic operi, Hieronymus Scholeus. – [Köln] : [s.n.], [zwischen 1588 und 1617]. – 2 Ansichten auf 1 Blatt : Kupferdruck ; je 16 x 47 cm. – (Civitates orbis terrarum ; Teil 4, 38)
Oben: "Stockholm", unten: "Stocholm". Lateinischer Text ("Stocholmia.") auf der Kartenrückseite. Seitennummer (Rückseite): "38". Ursprungswerk: "Civitates orbis terrarum" von Georg Braun und Frans Hogenberg, vierter Teil (Lateinische Ausgabe. – Köln, erstmals 1588) **Ryh 5804 : 31**

11916 Helsheborch. Elbogen. Lvnden. Landeskron. – [Köln] : [s.n.], [zwischen 1588 und 1617]. – 4 Ansichten auf 1 Blatt : Kupferdruck ; je 16 x 24 cm. – (Civitates orbis terrarum ; Teil 4, 29)
Oben links: "Helsheborch", oben rechts: "Lvnden". Unten links: "Elbogen", unten rechts: "Landeskron". Lateinischer Text ("Helsingobvrgvm.") auf der Kartenrückseite. Seitennummer (Rückseite): "29". Ursprungswerk: "Civitates orbis terrarum" von Georg Braun und Frans Hogenberg, vierter Teil (Lateinische Ausgabe. – Köln, erstmals 1588). Der Ortsname Elbogen wird für Malmö verwendet **Ryh 5804 : 32**

11917 Visbia gothorvm. – [Köln] : [s.n.], [1598]. – 1 Vogelschauplan : Kupferdruck ; 33 x 49 cm. – (Civitates orbis terrarum ; Teil 5, 39)
Widmung oben Mitte ("Auspicijs Christiani IV. ..."), Legende unten. Lateinischer Text ("Visbia gothorvm.") auf der Kartenrückseite. Seitennummer (Rückseite): "39" (handschriftlich). Ursprungswerk: "Civitates orbis terrarum" von Georg Braun und Frans Hogenberg, fünfter Teil (Lateinische Ausgabe. – Köln, 1598) **Ryh 5804 : 33**

11918 Topographia insulæ Huenæ in celebri porthmo regni Daniaë, quem vulgo Oersunt uocant. – Effigiata Coloniaë [Köln] : [s.n.], 1586. – 1 Vogelschauplan : Kupferdruck ; 34 x 48 cm. – (Civitates orbis terrarum ; Teil 4, 27)
Ansicht und Grundriss oben links: "Ichnographia praecipvae domvs" (15 x 11 cm). Plan oben rechts: "Totius ambit[us] et capacitatis delineatio" (13 x 11 cm). Titelkartusche unten links, Legendenkartusche unten rechts. Lateinischer Text ("Topographia insvlæ Hvænæ ...") auf der Kartenrückseite. Seitennummer (Rückseite): "27". Ursprungswerk: "Civitates orbis terrarum" von Georg Braun und Frans Hogenberg, vierter Teil (Lateinische Ausgabe. – Köln, erstmals 1588) **Ryh 5804 : 34**

11919 [Plan von Stockholm]. – Nürnberg : Johann Baptist Homann, [nach 1716]. – 1 Plan : Kupferdruck ;

47 x 56 cm. – (Accurater Grundriss und Prospect der kön. schwed. Reichs u. Hauptstadt Stockholm)

Titelkartusche oben links, Massstabskartusche unten links, Legende unten rechts. Gehört zusammen mit einem Ansichtenblatt zum Kartenpaar "Accurater Grundriss und Prospect der kön. schwed. Reichs u. Hauptstadt Stockholm". Koloriert. Auf Papier aufgeklebt
Ryh 5804 : 35

11920 Prospect der königl: sewed: Haupt- und Residentz-Stadt Stockholm mit einigen derselben vornehmsten und herrlichsten Palæsten. – [Nürnberg] : [Johann Baptist Homann], [nach 1716]. – 13 Ansichten auf 1 Blatt : Kupferdruck ; zus. 48 x 57 cm. – (Accurater Grundriss und Prospect der kön. schwed. Reichs u. Hauptstadt Stockholm)

Stadtansicht unten (12 x 56 cm), 12 Gebäudeansichten oben. Gehört zusammen mit einem Plan zum Kartenpaar "Accurater Grundriss und Prospect der kön. schwed. Reichs u. Hauptstadt Stockholm". Koloriert. Auf Papier aufgeklebt
Ryh 5804 : 36

11921 Holmia celeberrima metropolis et sedes regia regni Sueciæ, accuratissima ichnographica et prospectibus ob oculos posita = Stockholm die vortreffliche Haupt und Residentz Statt dess König Reichs Schweden, in einem accuraten Grund Riss u[nd] Prospecten vorgestellt : cu. gr. et pr. S. R. I. vicar. in part. Rhen. Sveviæ, et juris Franconici / per Matth. Seutter sac. cæs. majest. geogr. – Aug. Vind. [Augsburg] : [Matthäus Seutter], [zwischen 1740 und 1760]. – 1 Plan : Kupferdruck ; 30 x 56 cm, Bildgröße 49 x 57 cm

Ansicht oben: "Prospect des königl. schwedischen Residenz Schloss in Stockholm, mit dem Norder Malm" (10 x 56 cm). Ansicht unten: "Prospect der königlich. Strasse in Stockholm, mit dem Süder Malm und Ritterholms Kirch" (9 x 56 cm). Titelkartusche oben links, Legende unten links. Plan koloriert
Ryh 5804 : 37

11922 Saltholm und Drako mit den Zeichen aus der See. Kopenhagen. Die Insul Ween. Helsingburg. Lands-Cron. Malmö Malmuyen oder Ellebogen. – In Amsterdam : bei Joachim Ottens auf dem neuen deuch by dem Salzgäsjen in der Welt Kart, [zwischen 1690 und 1720]. – 6 Karten auf 1 Blatt : Kupferdruck ; je 15 x 20 cm

Oben links: "Saltholm ..." (Karte, Osten oben), Mitte links: "Kopenhagen" (Plan, Nordwesten oben), unten links: "Die Insul Ween" (Plan). Oben rechts: "Helsingburg" (Befestigungsplan, Vogelschau, Nordosten oben), Mitte rechts: "Lands-Cron" (Befestigungsplan, Vogelschau), unten rechts: "Malmö ..." (Plan, Süden oben). Titel jeweils oben, Legende jeweils unten

Ryh 5804 : 38

11923 Plan de la ville de Stockholm à 59 deg. 20 min. de latitude septentr. et à 37 degrés de longitude / A V B f. – [Amsterdam] : [H. G. Löhner], [1746]. – 1 Plan : Kupferdruck ; 23 x 19 cm. – (Journal d'un voyage au nord, en 1736 et 1737)

Titel und Legende oben rechts, Massstabsleisten unten links. Numerierung oben rechts: "pag. 35.". Aus: "Journal d'un voyage au nord, en 1736 [et] 1737" von Réginald Outhier (Amsterdam : H. G. Löhner, 1746). Auf Papier aufgeklebt
Ryh 5804 : 39 A

11924 Veue de la ville et des environs de Torneå située dans l'isle ou la presqu'isle de Swentzar vers le fond du golfe de Bothnie. – [Amsterdam] : [H. G. Löhner], [1746]. – 1 Vogelschauplan : Kupferdruck ; 16 x 24 cm. – (Journal d'un voyage au nord, en 1736 et 1737)

Titel oben rechts. Numerierung oben rechts: "28. octob. pag. 182.". Aus: "Journal d'un voyage au nord, en 1736 [et] 1737" von Réginald Outhier (Amsterdam : H. G. Löhner, 1746). Auf Papier aufgeklebt
Ryh 5804 : 39 B

11925 Vue de la ville de Falun autrement Copperberg en Dalicarlie. – [Amsterdam] : [H. G. Löhner], [1746]. – 1 Ansicht : Kupferdruck ; 15 x 37 cm. – (Journal d'un voyage au nord, en 1736 et 1737)

Titel und Erläuterungen unten, Wappen und Titelvariante ("Falun") oben Mitte. Vermerk oben Mitte: "Description de Falun au 1. er juillet 1737.". Numerierung oben rechts: "page 270.". Aus: "Journal d'un voyage au nord, en 1736 [et] 1737" von Réginald Outhier (Amsterdam : H. G. Löhner, 1746). Auf Papier aufgeklebt
Ryh 5804 : 40 A

11926 Plan de la ville de Falun. – [Amsterdam] : [H. G. Löhner], [1746]. – 1 Plan : Kupferdruck ; 16 x 18 cm. – (Journal d'un voyage au nord, en 1736 et 1737)

Titel und Legende oben links, Massstabsleisten unten rechts. Vermerk oben Mitte: "Description de Fahlun". Numerierung oben rechts: "1. er juillet 1737. pag. 270.". Aus: "Journal d'un voyage au nord, en 1736 [et] 1737" von Réginald Outhier (Amsterdam : H. G. Löhner, 1746). Auf Papier aufgeklebt
Ryh 5804 : 40 B

11927 Carte de la maison du roy, des etats, des conseils et du gouvernement civil, eclesiastique, et militaire de Suede. – [Amsterdam] : [s.n.], [zwischen 1705 und 1739]. – 3 Ansichten auf 1 Blatt : Kupferdruck ; Bildgröße 35 x 45 cm. – (Atlas historique / Châtelain, Gueudeville ; tome 4, no. 10)

Gebäudeansichten oben links ("Palais du roy de Suede", 11 x 9 cm) und oben rechts ("Vuë du chateau d'Yacobdal", 11 x 9 cm). Stadtansicht oben Mitte ("Vuë de Stockholm", 14 x 26 cm). Vorwiegend Erläuterungen. Numerierung oben rechts: "tome 4 no 10.". Ursprungswerk: "Atlas historique" von Z. Châtelain und N. Gueudeville (Amsterdam, 1705–1739)
Ryh 5804 : 59

11928 Carte de la genealogie de la maison roiale de Suede, de la maison Palatine et de Baviere, : avec les differentes branches qu'elles ont formées, leurs etats leurs armes et leurs differentes alliances. – [Amsterdam] : [s.n.], [zwischen 1705 und 1739]. – 2 Blätter : Kupferdruck ; Bildgröße 38 x 101 cm. – (Atlas historique / Châtelain, Gueudeville ; tome 4, no. 18)

Karten unten links ("Carte de l'electorat du Rhin", 11 x 14 cm) und unten rechts ("Carte de l'electorat de Baviere et du Haut Palatinat", 12 x 13 cm). Vorwiegend genealogische Tabellen, Wappen unten links und unten rechts. Numerierung oben rechts: "tome 4: no. 18.". Ursprungswerk: "Atlas historique" von Z. Châtelain und N. Gueudeville (Amsterdam, 1705–1739)
Ryh 5804 : 60

12

Russland

Russia

12.1 Russland • Russia

11929 Imperium Russicum universalis : Universalkarten der älteren Zeiten. – [Versch. Orte], 1573–1786. – 39 Kt. (in Sammelband) ; 54 cm

Systematische Gliederung nach Ryhiner: Kap. 12 (Imperium Russicum), Bd. 1. Rückentitel: Russia universalis **Ryh 5901**

11930 Rvssiae, Moscoviae et Tartariae descriptio : cum priuilegio / auctore Antonio Ienkensono Anglo, edita Londini anno 1562 [et] dedicata illustriss: D. Henrico Sydneo Wallie presidi. – [Antwerpen] : [s.n.], [1579]. – 1 Karte : Kupferdruck ; 35 x 42 cm. – (Theatrum orbis terrarum ; 82)

Titelkartusche unten links, Massstabsleisten unten Mitte, drei Erläuterungskartuschen oben rechts, weitere Erläuterungen im Kartenfeld. Lateinischer Text auf der Kartenrückseite ("Rvssia, aut potius Magni Dvcis moscoviae imperivm."). Numerierung (Rückseite): "82". Ursprungswerk: "Theatrum orbis terrarum" von Abraham Ortelius (Antwerpen : Plantijn, 1579). Koloriert

Ryh 5901 : 1

11931 Rvssiae, Moscoviae et Tartariae descriptio : cum priuilegio / auctore Antonio Ienkensono Anglo, edita Londini anno 1562 [et] dedicata illustriss: D. Henrico Sydneo Wallie presidi. – [Antwerpen] : [s.n.], [erschienen 1573]. – 1 Karte : Kupferdruck ; 35 x 43 cm. – (Theatrum oder Schawplatz des Erdbodems ; 46)

Titelkartusche unten links, Massstabsleisten unten Mitte, drei Erläuterungskartuschen oben rechts, weitere Erläuterungen im Kartenfeld. Deutscher Text ("Das Kaiserthumb von Russen, oder Moscouien.") und Seitennummer ("46") auf der Kartenrückseite. Ursprungswerk: "Theatrum oder Schawplatz des Erdbodems" von Abraham Ortelius (Antwerpen, 1573). Koloriert. Handschriftliche Numerierung oben rechts: "122"

Ryh 5901 : 2

11932 Rvssia cum confinijs : cum priuilegio / per Gerardum Mercatorem. – [Ca. 1:9700000]. – [Amsterdam] : [Henricus Hondius], [1630]. – 1 Karte : Kupferdruck ; 34 x 46 cm. – (Gerardi Mercatoris atlas sive cosmographicae meditationes de fabrica mundi et fabricati figura)

Nebenkarte unten rechts ("Rvssiae pars amplificata", 12 x 14 cm). Titelkartusche unten links, Massstabsleiste unten rechts. Lateinischer Text auf der Kartenrückseite ("Rvssia, sive, Moscovia"). Seitennumerierung (Rückseite): "99" und "100" (oben), "Ss" (unten). Ursprungswerk: "Gerardi Mercatoris atlas sive cosmographicae meditationes de fabrica mundi et fabricati figura" hrsg. von H. Hondius (Amsterdam, 1630). Koloriert **Ryh 5901 : 3**

11933 Moscoviae imperivm. – [Ca. 1:1100000]. – Coloniae [Köln] : formulis Jani Bussemecheri, an: 1600. – 1 Karte : Kupferdruck ; 20 x 27 cm. – (Geographisch Handtbuch)

Deutscher Text und Seitennummer ("68") auf der Rückseite. Titelkartusche Mitte rechts. Ursprungswerk: "Geographisch Handtbuch" von Matthias Quad (Köln : J. Bussemacher, 1600)

Ryh 5901 : 5

11934 Tabvla Rvssiae / ex autographo, quod delineandum curavit Foedor filius tzaris Boris desumta; et ad fluvios Dwinam, Zuchanam, aliaque loca, quantum ex tabulis et notitiis ad nos delatis fieri potunt, amplificata : ac magno domino, tzari et magno duci Michäeli

Foedrowits ... dedicata ab Hesselo Gerardo 1614. – [Ca. 1:9000000]. – Amstelodami [Amsterdam] : excusum apud Guiljelmum Blaeu, [1647]. – 1 Karte : Kupferdruck ; 41 x 53 cm. – (Novvs Atlas, das ist Weltbeschreibung. [Erster Teil])

Vogelschauplan oben links: "Moscva ad architypum Foedori Borissowitsi" (14 x 20 cm). Ansicht Mitte rechts: "Archangelsckagoroda" (9 x 11 cm). Titelkartusche unten links. Deutscher Text auf der Kartenrückseite ("Moscaw."). Seitennummer (Rückseite): "O" (unten). Ursprungswerk: 1. Teil des "Novus Atlas" hrsg. von Willem und Joan Blaeu (Deutsche Ausgabe. – Amsterdam, 1647). Koloriert

Ryh 5901 : 7

11935 Rvssiae, vulgo Moscovia dictæ, partes septentrionalis et orientalis / auctore Isaaco Massa. – [Ca. 1:5100000]. – [Amsterdam] : apud Ioannem et Cornelium Blaeu, [1647]. – 1 Karte : Kupferdruck ; 40 x 52 cm. – (Novvs Atlas, das ist Weltbeschreibung. [Erster Teil])

Titelkartusche oben links, Wappen oben rechts, Massstabskartusche unten rechts. Deutscher Text auf der Kartenrückseite ("Moscaw gegen Mitternacht vnd Osten."). Seitennummern (Rückseite): "10" (oben), "P" (unten, handschriftlich). Ursprungswerk: 1. Teil des "Novus Atlas" hrsg. von Willem und Joan Blaeu (Deutsche Ausgabe. – Amsterdam, 1647). Koloriert

Ryh 5901 : 8

11936 Rvssiae, vulgo Moscovia dictæ, partes septentrionalis et orientalis / auctore Isaaco Massa. – [Ca. 1:5000000]. – [Amsterdam] : Iohannes Ianssonius excudit, [um 1680]. – 1 Karte : Kupferdruck ; 41 x 54 cm. – (Joannis Janssonii novus atlas)

Titelkartusche oben links, Wappen oben rechts, Massstabskartusche unten rechts. Ursprungswerk: "Joannis Janssonii novus atlas", Bd. 1 (Amsterdam, erschienen um 1680). Auf Papier aufgeklebt

Ryh 5901 : 9

11937 Rvssiae, vulgo Moscovia dictæ, partes septentrionalis et orientalis. – [Ca. 1:5000000]. – [Amsterdam] : apud Gerardum Valk et Petrum Schenk, [zwischen 1670 und 1690]. – 1 Karte : Kupferdruck ; 40 x 52 cm

Titelkartusche oben links, Wappen oben rechts, Massstabskartusche unten rechts. Koloriert

Ryh 5901 : 10

11938 Rvssiae, vulgo Moscovia, pars australis / auctore Isaaco Massa. – [Ca. 1:3800000]. – [Amsterdam] : apud Johan. et Cornelium Blaeu, [1647]. – 1 Karte : Kupferdruck ; 38 x 52 cm. – (Novvs Atlas, das ist Weltbeschreibung. [Erster Teil])

Titelkartusche oben rechts, Wappenkartusche oben links, Massstabskartusche unten rechts. Deutscher Text auf der Kartenrückseite ("Moscaw gegen Mittag."). Seitennummern (Rückseite): "12" (oben), "R" (unten, handschriftlich). Ursprungswerk: 1. Teil des "Novus Atlas" hrsg. von Willem und Joan Blaeu (Deutsche Ausgabe. – Amsterdam, 1647). Koloriert

Ryh 5901 : 11

11939 Moscoviae pars avstralis / auctore Isaaco Massa. – [Ca. 1:3600000]. – [Amsterdam] : [Joannes Janssonius], [um 1680]. – 1 Karte : Kupferdruck ; 37 x 49 cm. – (Joannis Janssonii novus atlas)

Titelkartusche oben rechts, Wappenkartusche oben links, Massstabskartusche unten rechts. Ursprungswerk: "Joannis

Janssonii novus atlas", Bd. 1 (Amsterdam, erschienen um 1680).
Auf Papier aufgeklebt **Ryh 5901 : 12**

11940 Novissima Russiæ tabula / authore Isaaco Massa. – [Ca. 1:840000]. – Amstelodami [Amsterdam] : sumptibus Ioannis Janssonii, [um 1680]. – 1 Karte : Kupferdruck ; 46 x 54 cm. – (Joannis Janssonii novus atlas)

Titel-, Widmungs- und Massstabskartusche unten links (Widmung: "Doctrina et humanitate prædico D. Isaaco Bernart, ... hanc Moscoviæ tabula dedicat ... Hen. Hondius"). Ursprungswerk: "Joannis Janssonii novus atlas", Bd. 1 (Amsterdam, erschienen um 1680). Teilweise koloriert. Auf Papier aufgeklebt **Ryh 5901 : 16**

11941 Moscovie dite autrement Grande et Blanche Russie / par P. Du-Val geogr. ... – [Ca. 1:6500000]. – [Paris] : [Pierre Duval], [1664?]. – 1 Karte : Kupferdruck ; 38 x 50 cm

Titel unten. Unten rechts beschädigt. Handschriftliche Datierung auf der Rückseite: "1664". Koloriert. Auf Papier aufgeklebt

Ryh 5901 : 17

11942 Moscovie dite autrement Grande et Blanche Russie : avec privilege de S. M. / par P. Du-Val geogr. du roy. – [Ca. 1:6500000]. – [Paris] : [Pierre Duval], 1677. – 1 Karte : Kupferdruck ; 38 x 50 cm
Koloriert **Ryh 5901 : 18**

11943 Estats du Czar ou Grand Duc de la Rvssie blanche ou Moscovie : avec priuile pour 20 ans / par N. Sanson le fils geographe du roy ; A Peyrounin sculp. – [Ca. 1:6500000]. – A Paris : chez l'auteur, [zwischen 1650 und 1670]. – 1 Karte : Kupferdruck ; 40 x 47 cm

Titelkartusche unten links. Koloriert

Ryh 5901 : 19

11944 La Russie blanche ou Moscovie : divisée suivant l'estendue des royaumes, duchés, principautés, provin.ces et peuples, qui sont presentement sous la domination du Czar de la Russie, cogneu sous le nom de Grand Duc de Moscovie : avec priuilege du roy / dressé sur plusieurs memoires et relations les plus recentes par le Sr. Sanson geographe ord.re du roy ; présentée a Monseigneur le Dauphin par son tres-humble, tres-obeissant, et tres-fidele seruiteur H. Iaillot. – [Ca. 1:5300000]. – A Paris : chez H. Iaillot joignant les grands Augustins aux deux globes, 1674. – 1 Karte auf 2 Blättern : Kupferdruck ; 54 x 87 cm

Titelvariante oben: "Les estats du Czaar de la Russie blanche ou Grand Duc de Moscovie ou sont les duchés, de Moskow, Wolodimer, ...". Koloriert

Ryh 5901 : 20

11945 La Russie blanche ou Moscovie : divisée suivant l'estendue des royaumes, duchés, principautés, provinces et peuples, qui sont presentement sous la domination du Czar de la Russie, cognu sous le nom de Grand Duc de Moscovie / dressé sur plusieurs memoires et relations les plus récentes par le Sr. Sanson geographe ordinaire du roy ; présentée a Monseigneur le Dauphin par son tres humble, tres obeissant, et tres fidele seruiteur H. Iaillot. – [Ca. 1:5300000]. – A Paris : chez H. Iaillot, 1692. – 1 Karte auf 2 Blättern : Kupferdruck ; 53 x 86 cm

Titelvariante oben: "Les estats du Czaar de la Russie blanche ou Grand Duc de Moscovie, ou sont les duchés, de Moskow, Wolodimer, ...". Koloriert

Ryh 5901 : 21

11946 La Russie blanche ou Moscovie : divisée suivant l'estendüe des royaumes, duchés, principautés, provinces, et peuples qui sont presentement sous la domination du Czar de la Russie, connû sous le nom de Grand Duc de Moscovie : avec privilege du roy pour vingt ans / par le Sr. Sanson, geographe ordinaire du roy ; dedié au roy par son tres-humble, tres-obeissant, tres-fidele sujet et seruiteur Hubert Iaillot ; Cordier, sculps. ; [Titelkartusche:] S[imonneau] f[ecit]. – [Ca. 1:6500000]. – A Paris : chez H. Iaillot joignant les grands Augustins aux 2. globes, 168[?] [zwischen 1680 und 1690]. – 1 Karte :

Kupferdruck ; 44 x 64 cm

Koloriert

Ryh 5901 : 22

11947 La Russie blanche ou Moscovie : divisée suivant l'estendue des royaumes, duchés, principautés, provin.ces et peuples, qui sont presentement sous la domination du Czar de la Russie cogneu sous le nom de Grand Duc de Moscovie / par le Sr. Sanson geographe ord.re du roy = Russiæ albæ, sive Moscoviæ delineatio geographica accurata et nova : annexis quoque regionibus ac provinciis finitimis / studio et labore Petr. Schenk. – [Ca.

1:6500000]. – [Amsterdam] : [Pieter Schenk], [zwischen 1670 und 1720]. – 1 Karte : Kupferdruck ; 46 x 57 cm

Französischer Titel oben links (in Kartusche), lateinischer Titel oben. Massstabsleisten oben rechts. Koloriert

Ryh 5901 : 23

11948 La Russie blanche ou Moscovie : divisée suivant l'etendue des royaumes, duchés, principautés [et]c: / présenté a Monseigneur le Duc de Bourgogne par son très humble et très obeissant serviteur H. Iaillot. – [Ca. 1:6200000]. – A Paris : [Jaillot], 1695. – 1 Karte : Kupferdruck ; 47 x 59 cm

Lateinische Titelvariante oben: "Nova Russiæ albæ sive Moscoviæ tabula, ad usum serenissimi Burgundiæ ducis". Koloriert

Ryh 5901 : 24

11949 La Russie blanche ou Moscovie : divisée suivant l'etendue des royaumes, duchés, principautés [et]c: : avec privilege / présenté a Monseigneur le Duc de Bourgogne par son très humble et très obeissant serviteur H. Iaillot a Paris. – [Ca. 1:6200000]. – Se vend a Amsterdam : chez I. Covens [et] C. Mortier, [zwischen 1721 und 1778]. – 1 Karte : Kupferdruck ; 47 x 59 cm

Titelkartusche unten rechts, Massstabskartusche oben links.

Lateinische Titelvariante oben: "Nova Russiæ albæ sive Moscoviæ tabula, ad usum serenissimi Burgundiæ ducis". Koloriert

Ryh 5901 : 25

11950 Novissima et accuratissima totius Russiæ vulgo Muscoviæ tabula : cum privilegio ordinum holland: et west-vrisiæ / a Iusto Danckerts. – [Ca. 1:5500000]. – Amstelodami [Amsterdam] : [Danckerts], [nach 1684]. – 1 Karte : Kupferdruck ; 48 x 56 cm

Titelkartusche und Massstabsleisten unten rechts. Koloriert

Ryh 5901 : 27

11951 *Russia alba, sive Moscovia : regio valde extensa, divisaque in regna, ducatus, principatus, et provincias, cum adjacentibus regnis : cum privilegio ordinum hollandiæ et west-frisiæ / cura Gerardi et Leonardi Valk. – [Ca. 1:6500000]. – [Amsterdam] : [Valck], [nach 1705]. – 1 Karte : Kupferdruck ; 46 x 58 cm*
Titel oben Mitte, Legende oben links, Massstabsleisten oben rechts.
Koloriert **Ryh 5901 : 28**

11952 *Moscoviæ seu Russiæ magnæ generalis tabula quâ Lapponia, Norvegia, Suecia, Dania, Polonia, maximæque partes Germaniæ, Tartariæ, Turcici imperii, aliæque regiones adjacentes simul ostenduntur : cum privil: ordin: general Belgii fœderati. / de novo correctæ et edita per Nicolaum Visscher. – [Ca. 1:9100000]. – Amst: Bat. [Amsterdam] : [Nicolaes Visscher], [nach 1677]. – 1 Karte : Kupferdruck ; 41 x 52 cm*
Titelkartusche Mitte rechts, Massstabsleisten unten links. Koloriert
Ryh 5901 : 29

11953 *Novissima Russiæ vulgo Moscoviæ tabula. – [Ca. 1:8500000]. – Amstelodami [Amsterdam] : apud Carolum Allard, [zwischen 1680 und 1710]. – 1 Karte : Kupferdruck ; 43 x 55 cm*
Titel- und Massstabskartusche unten links. Koloriert **Ryh 5901 : 30**

11954 *Nova tabula imperii Russici : cum privil: ordd: holland: et west-frisiæ / ex omnium accuratissimis quæ hactenus extiterunt, imprimis viri ampliss: Nic: Wizen delineationibus conflata, quam ipsa locorum lustratione edoctus, multum emendavit Everardus Ysbrants Ides ; G. Drooghenham geometra fec. – [Ca. 1:12800000]. – [Amsterdam] : Ioannes Covens [et] Cornelius Mortier excudit, [zwischen 1721 und 1778]. – 1 Karte : Kupferdruck ; 49 x 66 cm*
Widmungskartusche oben links ("Augustissimo ... Russorum imperatori Petro Alexewitz ..."). Titelkartusche unten links.
Koloriert **Ryh 5901 : 31**

11955 *Imperii Russici, sive Moscoviæ, status generalis : in ejus regna, ducatus, provincias, populosque subjacentes divisus, et ex tabula spectat.mi Domini N: Witsen, urbis Amstelodamensis consulis etc: pro maiori parte excerptus : cum priv: p. d: ord: holl: west-frisiæque / per F. de Witt. – [Ca. 1:5800000]. – Amst[er]dam] : [Frederick de Wit], [nach 1688]. – 1 Karte : Kupferdruck ; 44 x 54 cm*
Titel- und Massstabskartusche unten rechts, Legende oben Mitte.
Koloriert **Ryh 5901 : 32**

11956 *Imperii Russici, sive Moscoviæ, status generalis : in ejus regna, ducatus, provincias, populosque subjacentes divisus, et ex tabula spectat.mi Domini N: Witsen, urbis Amstelodamensis consulis etc: pro maiori parte excerptus : cum priv: p. d: ord: holl: west-frisiæque / per F. de Witt. – [Ca. 1:5800000]. – Amst[er]dam] : ex officina I. Covens et C. Mortier, [zwischen 1721 und 1778]. – 1 Karte : Kupferdruck ; 44 x 54 cm*
Titel- und Massstabskartusche unten rechts, Legende oben Mitte.
Koloriert **Ryh 5901 : 33**

11957 *Carte des empires de Moscovie et Turquie : avec les royaumes de Suede et Pologne, et autres pays adjacents pour l'intelligence de la guerre du Nord et de l'Orient : avec privilege / par I. B. Nolin geographe ord: du roy. – [Ca. 1:5600000]. – A Paris : chez sa veuve sur le quay de l'Horloge du Palais à l'enseigne de la place des victoires vers le Pont-Neuf, 1711. – 1 Karte auf 2 Blättern : Kupferdruck ; 85 x 56 cm*
Grenzen und Küsten koloriert **Ryh 5901 : 34**

11958 *Nouvelle carte de Moscovie où sont représentés les diferents etats de Sa Maiesté czarienne en Europe et en Asie et le chemin d'un de ses ambassadeurs a Peking ville capitale de l'empereur de la Chine et son sejour ordinaire. – [Ca. 1:13000000]. – [Amsterdam] : [s.n.], [zwischen 1705 und 1739]. – 1 Karte : Kupferdruck ; 40 x 56 cm. – (Atlas historique / Châtelain, Gueudeville ; tome 4, no. 29)*
Titel oben, Erläuterungen und Tabellen oben rechts und unten.
Numerierung oben rechts: "tome 4: no. 29.". Ursprungswerk: "Atlas historique" von Z. Châtelain und N. Gueudeville (Amsterdam, 1705–1739). Koloriert **Ryh 5901 : 38**

11959 *Carte generale des etats du Czar empereur de Moscovie, ou l'on voit ce que ce prince possede en Europe et les etats qu'il possede en Asie : avec la plus-part de leurs armes et des tables et des remarques pour servir a l'intelligence de l'histoire. – [Ca. 1:9500000]. – [Amsterdam] : [s.n.], [zwischen 1705 und 1739]. – 1 Karte auf 2 Blättern : Kupferdruck ; 36 x 62 cm, Bildgrösse 39 x 98 cm. – (Atlas historique / Châtelain, Gueudeville ; tome 4, no. 32)*
Titel oben, Erläuterungen, Tabellen und Wappen links und rechts.
Numerierung oben rechts: "tome 4: no. 32.". Ursprungswerk: "Atlas historique" von Z. Châtelain und N. Gueudeville (Amsterdam, 1705–1739). Koloriert **Ryh 5901 : 39**

11960 *Generalis totius imperii Moscovitici novissima tabula : magnam orbis terrarum partem à polo arctico usque ad mare Iaponicum, et Chinæ septentrionalis confinia exhibens : cum via czaricæ nuper legationis ex urbe Moscua per universam Tartariam ad magnu[m] Chinæ imperatorem / ex conatibus Iohannis Baptistæ Homanni. – [Ca. 1:12500000]. – Norimbergæ [Nürnberg] : [Johann Baptist Homann], [zwischen 1702 und 1715]. – 1 Karte : Kupferdruck ; 47 x 56 cm*
Titelkartusche unten links, Massstabsleisten oben rechts. Koloriert **Ryh 5901 : 40**

11961 *Generalis totius imperii Moscovitici novissima tabula : magnam orbis terrarum partem à polo arctico usque ad mare Iaponicum et Chinæ septentrionalis confinia exhibens : cum via czaricæ nuper legationis ex urbe Moscua per universam Tartariam ad magnu[m] Chinæ imperatorem : cum privilegio sac. cæsareæ majestatis / ex conatibus Iohannis Baptistæ Homanni. – [Ca. 1:12500000]. – Norimbergæ [Nürnberg] : [Johann Baptist Homann], [zwischen 1702 und 1715]. – 1 Karte : Kupferdruck ; 47 x 54 cm*
Titelkartusche unten links, Legende oben links, Massstabsleisten oben rechts. Koloriert **Ryh 5901 : 41**

11962 Generalis totius imperii Moscovitici novissima tabula : magnam orbis terrarum partem a polo arctico usq[ue] ad mare Iaponicum et Chinæ septentrionalis confinia exhibens : cum via czaricæ nuper legationis ex urbe Moscua per universam Tartariam ad magnu[m] Chinæ imperatorem : cum privilegio sac: cæs: majestatis gratiosis / ex conatibus Iohannis Baptistæ Homanni. – [Ca. 1:12500000]. – Norimbergæ [Nürnberg] : [Johann Baptist Homann], [zwischen 1702 und 1715]. – 1 Karte : Kupferdruck ; 48 x 56 cm
Titelkartusche unten links, Massstabsleisten oben rechts. Koloriert
Ryh 5901 : 42

11963 Imperium Moscovia : cum regionibus amplissimis huc pertinentibus / M. K[auffer] sc. – [Ca. 1:11700000]. – Norimbergæ [Nürnberg] : excudente Christoph: Weigelio, [nach 1710]. – 1 Karte : Kupferdruck ; 26 x 33 cm
Titel- und Massstabskartusche unten rechts. Koloriert **Ryh 5901 : 43**

11964 Spatiosissimum imperium Russiæ magnæ juxta recentissimas observationes mappa geographica / accuratissime delineatum opera et sumtibus Matthæi Seutteri s. cæs. et reg. cathol. majest. geographi et chalcogr. – [Ca. 1:13000000]. – Augustæ Vindel. [Augsburg] : [Matthäus Seutter], [zwischen 1730 und 1760]. – 1 Karte : Kupferdruck ; 48 x 56 cm
Titelkartusche mit Porträts unten links, Legende und Massstabsleiste unten rechts. Koloriert
Ryh 5901 : 44

11965 Spatiosissimum imperium Russiæ magnæ juxta recentissimas observationes mappa geographica : cum gratia et privil. S. R. I. vicariatus, in partib[us] Rheni, Sveviæ, et juris Franconici / accuratissime delineatum opera et sumtibus Tobie Conradi Lotteri, geogr. et chalcogr. – [Ca. 1:13000000]. – Augustæ Vindel. [Augsburg] : [Tobias Konrad Lotter], [nach 1758]. – 1 Karte : Kupferdruck ; 49 x 56 cm
Titelkartusche unten links, Legende und Massstabsleiste unten rechts. Koloriert
Ryh 5901 : 45

11966 Imperivm Rvssicvm tam in Evropa qvam Asia a Petro M. constitutum. – [Ca. 1:37000000]. – [Nürnberg] : [Homännische Erben], [1750]. – 1 Karte : Kupferdruck ; 16 x 24 cm. – (Atlas historicus ; Sektion 3, Karte 28)
Titelkartusche oben links. Nullmeridian: Ferro. Numerierung oben rechts: "Tab. XXVIII. Imperii Russici.". Ursprungswerk: "Atlas historicus" von Johann Matthias Haas (Nürnberg, 1750), Sektion III. Koloriert
Ryh 5901 : 46 A

11967 Rvssie blanche ou Moscovie / par N. Sanson le fils geog. du roy ; A. d'Winter sculp. – [Ca. 1:14500000]. – [S.l.] : [s.n.], [1683]. – 1 Karte : Kupferdruck ; 18 x 24 cm. – (L'Evrope)
Titelkartusche oben links. Ursprungswerk: "L'Evrope" von Nicolas Sanson (holländische Ausgabe, 1683). Grenzen und Kartusche koloriert. Auf Papier aufgeklebt
Ryh 5901 : 46 B

11968 Charte das Russische Reich und die von den Tatern bewohnte Länder in Europa und Asia enthaltend = Carte de l'empire de Russie [et] de la Grande Tatarie : mit röm. kayser. allg. Freyheit / entworfen von F. L.

Güssefeld. – [Ca. 1:15000000]. – Nürnberg : bey den Homännischen Erben, 1786. – 1 Karte : Kupferdruck ; 45 x 59 cm

Nullmeridian: Ferro. Koloriert

Ryh 5901 : 47

12.2 Russland • Russia

11969 Imperium Russicum universalis : neuere Zeiten. – [Versch. Orte], 1734–1800. – 42 S., 28 Kt. (in Sammelband) ; 60 cm
Systematische Gliederung nach Ryhiner: Kap. 12 (Imperium Russicum), Bd. 2
Ryh 5902

11970 General'naja karta o Rossijskoj imperii / skolko vozmožno bylo ispravno sočinennaja trudom Ivana Kirilova ... = Imperii Russici tabula generalis / quo ad fieri potuit accuratissime descripta opera [et] studio Ioannis Kyrilow supremi senatus imperii Russici primi secretarii petropoli. – [Sankt Peterburg] : [s.n.], 1734. – 1 Karte auf 2 Blättern : Kupferdruck ; 55 x 89 cm
Widmungs- und Massstabskartusche unten links, bildliche Darstellung unten rechts. Koloriert
Ryh 5902 : 2

11971 A new [and] accurate map of the whole Russian empire, as contain'd both in Europe and Asia : drawn from authentic journals, surveys, and most approved modern maps, and regulated by astronomical observations / by Eman: Bowen. – [London] : [s.n.], [1752]. – 1 Karte : Kupferdruck ; 34 x 45 cm. – (A complete atlas, or distinct view of the known world ; 40)
Titelkartusche unten links. Nullmeridian: London. Numerierung unten links: "No. 40". Ursprungswerk: "A complete atlas, or distinct view of the known world" von Emanuel Bowen (London, 1752). Koloriert
Ryh 5902 : 3

11972 Imperii Russici et Tatariae universae tam majoris et asiaticæ quam minoris et europææ tabvla : cum privil. s. c. m. nec non r. m. pol. et el. sax. / ex recentissimis et probatissimis monumentis et relationibus concin[n]ata et ad legitimas projectionum geographic. regulas plane exacta opera Ioh Matthiae Hasii math. p. p. juncta sciagraphia explicationis ejusdem et descriptionis russiæ et tatariae universæ geographico-historicæ ; impensis Homannianorum Heredum ; R. A. Schneider sc. – Norib. [Nürnberg] : [Homännische Erben], a. 1739. – 1 Karte : Kupferdruck ; 46 x 53 cm
Widmungskartusche oben links ("Annae magnæ, victrici russorum imperatrici ..."). Titelkartusche unten links, Massstabskartusche unten rechts. Nullmeridian: Ferro. Koloriert
Ryh 5902 : 4

11973 Imperii Russici et Tatariae universae tam majoris et asiaticæ quam minoris et europææ tabvla : cum privil. sac. cæs. maj. = Carte generale d'empire de Russie et de Tartarie grande et petite en Europe et Asie / ex recentissimis et probatissimis monumentis et relationibus concinnata et ad legitimas projectionum geographic. regulas plane exacta opera Ioh: Mathiae Hasii math. p. p. juncta sciagraphia explicationis ejusdem et descriptionis russiæ et tatariae universæ geographico-historicæ ; impensis Homannianorum Heredum. – Norimbergæ [Nürnberg] : Homännische Erben, [nach 1739]. – 1 Karte :

Kupferdruck ; 46 x 53 cm + Erläuterungen ([42] S. ; 36 cm)

Titelkartuschen oben links (französisch) und unten links (lateinisch), Massstabskartusche unten rechts. Vermerk unten: "Notati etiam in hac mappa extant limites ... post pacem recentissime a.o 1739 initam". Nullmeridian: Ferro. Titel der Erläuterungen: "Karte von dem Russischen Reich und der Grossen so wohl als Kleinen Crimischen Tatarey ... / von Johann Matthias Hasius p. p. m." (Nürnberg : Hom. Erben, anno 1738). Koloriert **Ryh 5902 : 5**

11974 Etats de Moscovie / dediés a Monseig.nr le comte de Maurepas ministre et secretaire d'etat par son tres humble et tres obeissant serviteur le Rouge, ingenieur et geographe du roy. – A Paris : [Le Rouge] rue des Augustins, 1744. – 1 Karte : Kupferdruck ; 46 x 53 cm
Erläuterungen oben links. Koloriert **Ryh 5902 : 16**

11975 Mappa generalis totius imperii Russici. – [Ca. 1:8500000]. – [St. Peterburg] : [s.n.], 1745. – 1 Karte auf 2 Blättern : Kupferdruck ; 53 x 95 cm. – (Atlas Rvssicvcs) Lateinische und russische Erläuterungen unten links. Ursprungswerk: "Atlas Russicus" hrsg. von der Kaiserlichen Akademie der Wissenschaften in St. Petersburg (1745). Koloriert **Ryh 5902 : 17**

11976 Carte generale de l'empire de Russie / I. Condet sc. – [Ca. 1:9000000]. – A Amsterdam : chez Cövens et Mortier, 1748. – 1 Karte auf 2 Blättern : Kupferdruck ; 48 x 94 cm
2 Erläuterungskartuschen (lat./franz.) unten links. Koloriert **Ryh 5902 : 18–19**

1748. – 1 Blatt ; 52 x 54 cm. **Ryh 5902 : 18**

1748. – 1 Blatt ; 53 x 55 cm. **Ryh 5902 : 19**

11977 Partie occidentale de l'empire de Russie : où se trouve distinguée la Russie européenne, divisée par ses gouvernements ou provinces de Dwinskoy, Oloneckoy, Bielozerskoy, Archangel, Nowogorod, Wolockoy, Ustiuskoy, Moscow, Kiowie, Bielogorod, Woroneskoy, et la petite Tatarie : la partie asiatique contient les provinces de Berezowskoy, Mangajeiskoy, Wiatka, Solkamskoy, Pelymskoy, Urimskoy, Tobolskoy, Surgutskoy, Jeniseiskoy, Narimskoy, Kuzneckoy, Tomskoy, Krasnojarskoy [et]c., le royaume de Kasan, le gouvernement d'Astrachan et les confins du royaume des Kalmaks Eleuths : avec privilege / dressée d'après les cartes de l'Atlas russe par le Sr. Robert de Vaugondy, fils de Mr. Robert geographe ordin. du roi ; [Titelkartusche:] Gobin fecit. – [Ca. 1:9000000]. – [Paris] : [s.n.], 1750. – 1 Karte : Kupferdruck ; 46 x 58 cm. – (Atlas universel / G. und D. Robert de Vaugondy)

Ursprungswerk: "Atlas universel" von G. und D. Robert de Vaugondy (Paris, erschienen 1757/58). Titel auf der Kartenrückseite: "Russie occid.le". Koloriert **Ryh 5902 : 20**

11978 Partie orientale de l'empire de Russie en Asie : où se trouvent les provinces de Jakuckskoy, Nerckzinskoy, Selingsinskoy, Ilimskoy, Krasnojarskoy, Narimskoy, Jenisseiskoy, Mangajeiskoy, [et]c. et les confins de la Tatarie chinoise : avec privilege / dressée, d'après les cartes de l'Atlas Russien par le Sr. Robert de Vaugondy,

fils de Mr. Robert, géographe ord. du roy. – [Ca. 1:8500000]. – [Paris] : [s.n.], 1750. – 1 Karte : Kupferdruck ; 46 x 58 cm. – (Atlas universel / G. und D. Robert de Vaugondy)

Erläuterungen oben links. Ursprungswerk: "Atlas universel" von G. und D. Robert de Vaugondy (Paris, erschienen 1757/58). Titel auf Kartenrückseite "Russie orient.le." – Koloriert **Ryh 5902 : 21**

11979 Carte générale de l'empire des Russes en Europe et en Asie : avec privilege / dressée d'après les cartes de l'Atlas Russien, par le S. Robert de Vaugondy géographe ord. du roy ; Delahaye l'ainé sculps et scrips ; [Titelkartusche:] Gobin sculp. – [Ca. 1:7500000]. – [Paris] : [s.n.], 1753. – 1 Karte : Kupferdruck ; 45 x 60 cm
Koloriert **Ryh 5902 : 22**

11980 Carte générale de l'empire des Russes en Europe et en Asie / dressée d'après les cartes de l'Atlas Russien, par le S. Robert de Vaugondy géographe ord. du roy ; Delahaye l'ainé sculps et scrips ; [Titelkartusche:] Gobin sculp. – [Ca. 1:7500000]. – A Paris : chez le Sr. Delamarche géog. rue du Foin St. Jacques au au collège de m.tre Gervais, [nach 1784]. – 1 Karte auf 2 Blättern : Kupferdruck ; 45 x 118 cm

Titelkartusche oben links, Massstabsleisten unten links, Legendenkartusche oben rechts. Koloriert **Ryh 5902 : 24–25**

[Nach 1784]. – 1 Blatt ; 51 x 66 cm. **Ryh 5902 : 24**

[Nach 1784]. – 1 Blatt ; 50 x 65 cm. **Ryh 5902 : 25**

11981 Totius imperii Russici tabula generalis / ex optimis quibusvis Academiae petropolit. mappis, quarum per magnam Cl. Dn. Dr. Ant. Frid. Büsching, consist. supr. consil. usui dedit copiam, collecta et ad novissim. observat. astronomicas redacta ; auspiciis Academiae regiae scientiarum et artium Berolin. – [Ca. 1:7500000]. – Berol. [Berlin] : [s.n.], 1769. – 1 Karte auf 3 Blättern : Kupferdruck ; 55 x 127 cm

Blattnummer jeweils unten rechts. Koloriert **Ryh 5902 : 26–28**

Fol. 1. – 1769. – 1 Blatt ; 61 x 49 cm. **Ryh 5902 : 26**

Fol. 2. – 1769. – 1 Blatt ; 61 x 47 cm. **Ryh 5902 : 27**

Fol. 3. – 1769. – 1 Blatt ; 62 x 46 cm. **Ryh 5902 : 28**

11982 Partie occidentale de l'empire de Russie : extrait de l'Atlas Russien et d'autres cartes : avec pr. du roy / projetée et assujétie aux observations astronomiques posterieures, par Mr. Bonne m.tre de mathémat. ; [Titelkartusche:] Arrivet inv. [et sculp.]. – A Paris : chez Lattré ruë St. Jacques à la ville de Bordeaux, 1771. – 1 Karte : Kupferdruck ; 42 x 31 cm

Bildet zusammen mit "Partie orientale de l'empire de Russie" ein Kartenpaar. Koloriert. Am rechten Rand beschnitten und mit "Partie orientale de l'empire de Russie" zu einer Karte zusammengeklebt **Ryh 5902 : 29 A**

11983 Partie orientale de l'empire de Russie : extrait de l'Atlas Russien et d'autres cartes : avec pr. du roy / projetée et assujétie aux observations astronomiques posterieures, par Mr. Bonne m.tre de mathémat. ; [Titelkartusche:] [Arrivet inv.] et sculp. – A Paris : chez Lattré ruë St. Jacques à la ville de Bordeaux, 1771. – 1 Karte : Kupferdruck ; 42 x 30 cm

Numerierungen oben rechts ("XX.") und unten rechts ("A 22.").
Bildet zusammen mit "Partie occidentale de l'empire de Russie" ein
Kartenpaar. Koloriert. Am linken Rand beschnitten und mit "Partie
occidentale de l'empire de Russie" zu einer Karte zusammengeklebt
Ryh 5902 : 29 B

11984 Tabula geographica generalis imperii Russici / ad
normam novissimarum observationum astronomicarum
concinnata a Joh. Trescotio et Jac. Schmidio ; vyržyvali
K. Frolov, E. Chudjakov, N. Zubkov. – [Ca.
1:7500000]. – [S.l.] : [s.n.], 1776. – 1 Karte auf
3 Blättern : Kupferdruck ; 63 x 140 cm
Titelkartusche oben Mitte. Koloriert **Ryh 5902 : 31–33**

1776. – 1 Blatt ; 68 x 48 cm. **Ryh 5902 : 31**
1776. – 1 Blatt ; 68 x 47 cm. **Ryh 5902 : 32**
1776. – 1 Blatt ; 68 x 48 cm. **Ryh 5902 : 33**

11985 Tabula geographica generalis imperii Russici / ad
normam novissimarum observationum astronomicarum
concinnata a Ioh. Trescotio et Iac. Schmidio. – [Ca.
1:7500000]. – Venetiis : in calcograph. Remondiniana,
1782. – 1 Karte auf 3 Blättern : Kupferdruck ; 62 x 139 cm
Titelkartusche oben Mitte. Koloriert **Ryh 5902 : 34–36**

1782. – 1 Blatt ; 69 x 51 cm. **Ryh 5902 : 34**
1782. – 1 Blatt ; 68 x 51 cm. **Ryh 5902 : 35**
1782. – 1 Blatt ; 69 x 51 cm. **Ryh 5902 : 36**

11986 Tabula geographica generalis imperii Russici / ad
normam novissimarum observationum astronomicarum
concinnata a Ioh. Trescotio et Iac. Schmidio. – [Ca.
1:7500000]. – Aug. Vindel. [Augsburg] : apud Tob. Conr.
Lotter, 1784. – 1 Karte auf 3 Blättern : Kupferdruck ; 62 x
138 cm

Titelkartusche oben Mitte. Koloriert **Ryh 5902 : 37–39**
1784. – 1 Blatt ; 68 x 51 cm. **Ryh 5902 : 37**
1784. – 1 Blatt ; 67 x 51 cm. **Ryh 5902 : 38**
1784. – 1 Blatt ; 68 x 51 cm. **Ryh 5902 : 39**

11987 Nova mappa generalis totius orbis amplissimae
Russorum monarchiae = Nouvelle carte generale d'empire
de Russie et de Tartarie grande et petite en Europe et
Asie / opera et sumptibus Iohan[n]: Michael Probst
geogr. ; Iohann Georg Probst filius sculp. 1783. 7.br. –
Augustæ Vind: [Augsburg] : [J. M. Probst], a.o 1783. –
1 Karte : Kupferdruck ; 46 x 52 cm

Nullmeridian: Ferro. Koloriert **Ryh 5902 : 40**

11988 Tabula geographica generalis imperii Russici / ad
normam novissimarum observationum astronomicarum
concinnata à Ioh. Trescotio et Iac. Schmidio. – Aug. Vind.
[Augsburg] : apud fratres Lotter, [zwischen 1770 und
1800]. – 1 Karte : Kupferdruck ; 43 x 61 cm

Titelkartusche unten links, Legende unten rechts. Koloriert
Ryh 5902 : 41

11989 Imperium Russicum pars occidentalis cum
adjacentibus provinciis / optimis e mappis congestum a
Joanne Antonio a Döetsch inclytæ cæs: regiæ rationariæ
aulicæ exactoratus calculator ; Seb. Mansfeld sc. – [Ca.
1:7500000]. – [Wien] : prostat apud Sebastianum Hartl

bibliopolam viennensem, a.o 1785. – 1 Karte :
Kupferdruck ; 55 x 71 cm
Koloriert **Ryh 5902 : 42**

11990 Charte das Russische Reich und die von den
Tatarn bewohnte Länder in Europa und Asia enthaltend =
Carte de l'empire de Russie [et] de la Grande Tatarie : mit
röm. kayser. allg. Freyheit / entworfen von F. L.
Güssefeld ; I. Rausch sc. – Nürnberg : bey den
Homännischen Erben, 1786. – 1 Karte : Kupferdruck ;
44 x 59 cm
Nullmeridian: Ferro. Koloriert **Ryh 5902 : 44**

11991 Carte générale de l'empire de Russie / gravé par
P. F. Tardieu ; L. Aubert scripsit. – [Ca. 1:9300000]. –
[Paris] : [Froullé], 1785. – 1 Karte auf 2 Blättern :
Kupferdruck ; 51 x 120 cm. – (Atlas du commerce ; no. 1)
Farberklärung ("Observations") unten links, Massstabsleisten und
Erläuterungen ("Remarque") unten rechts. Nullmeridian: Ferro.
Numerierung oben rechts: "No. I.". Ursprungswerk: "Atlas du
commerce" hrsg. von N. G. Clerc und seinem Sohn (Paris : Froullé,
1786). Koloriert **Ryh 5902 : 45–46**

1785. – 1 Blatt ; 55 x 67 cm. – (Atlas du commerce ; no. 1, [Blatt 1])
Ryh 5902 : 45
1785. – 1 Blatt ; 56 x 63 cm. – (Atlas du commerce ; no. 1, [Blatt 2])
Ryh 5902 : 46

11992 Carte générale de l'empire de Russie / gravé par
P. F. Tardieu. – [Ca. 1:9300000]. – [Paris] : [s.n.], 1787. –
1 Karte auf 2 Blättern : Kupferdruck ; 53 x 117 cm
Massstabsleisten unten links, Erläuterungen ("Observation") unten
rechts. Nullmeridian: Ferro. Koloriert. Handschriftlicher Vermerk
auf der Rückseite: "2.te Edition von Le Clerc" **Ryh 5902 : 47**

11993 Nova tabula geographica imperii Russici in
gubernia divisi. – [Ca. 1:5500000]. – [Sankt Peterburg] :
[Kaiserliche Akademie der Wissenschaften], 1787. –
1 Karte auf 3 Blättern : Kupferdruck ; 80 x 178 cm
Titelkartusche oben Mitte, Wappen und Massstabsleisten unten
links, bildliche Darstellung unten rechts. Koloriert.
Handschriftlicher Vermerk auf dem Registerblatt des
Sammelbandes: "Acad. Petropolit." **Ryh 5902 : 48–50**

1787. – 1 Blatt ; 85 x 62 cm. **Ryh 5902 : 48**
1787. – 1 Blatt ; 88 x 61 cm. **Ryh 5902 : 49**
1787. – 1 Blatt ; 89 x 63 cm. **Ryh 5902 : 50**

11994 Generalkarte des Russischen Reichs : mit der
Eintheilung in die neu errichteten Statthalterschaften und
Kreise / nach der zu Petersburg 1787 verfassten Karte und
des Herrn von Lesseps Reise durch Kamtschatka und
Sibirien verbessert ; herausgegeben von Herrn F. A.
Schrämbel. – [Ca. 1:5600000]. – In Wien : zufinden in
eigenem Verlage [Schrämbel], 1792. – 1 Karte auf
3 Blättern : Kupferdruck ; 77 x 170 cm. – (Allgemeiner
grosser Atlas ; N. 95)
Ursprungswerk: "Allgemeiner grosser Atlas" von F. A. Schrämbel
(Wien, 1786–1800). Koloriert **Ryh 5902 : 51–53**

1792. – 1 Blatt ; 79 x 62 cm. – (Allgemeiner grosser Atlas ; N. 95)
Numerierung unten rechts: "N.ro 95." **Ryh 5902 : 51**
1792. – 1 Blatt ; 83 x 60 cm. – (Allgemeiner grosser Atlas ; N. 95
A)
Numerierung oben rechts: "N. 95. A." **Ryh 5902 : 52**

1792. – 1 Blatt ; 84 x 62 cm. – (Allgemeiner grosser Atlas ; N. 95 B)
Numerierung oben rechts: "N. 95. B." **Ryh 5902 : 53**

11995 Imperium Russicum cum regionibus adiacentibus duabus tabulis / ex optima quæ a. 1787. tribus foliis comparuit mappa geographica, aliisque subsidiis delineatum a C. Mannert. – [Versch. Massstäbe]. – Norimbergæ [Nürnberg] : [A. G. Schneider und Weigelsche Kunst- und Buchhandlung], 1794. – 2 Karten : Kupferdruck ; [versch. Formate]
Koloriert **Ryh 5902 : 57–58**

11996 Westlicher Theil des Russischen Reichs, / aus der St. Petersburger Karte vom Jahr 1787 und andern Hilfsmitteln entworfen [von Konrad Mannert]. – [Ca. 1:5600000]. – Nürnberg : in der kaiserl. kön. privilegirten Kunsthandlung Adam Gottlieb Schneider und Weigels, 1794. – 1 Karte : Kupferdruck ; 48 x 66 cm. – (Imperium Russicum cum regionibus adiacentibus duabus tabulis ; tabula 1)

Titel oben, Kartusche mit Gesamttitel ("Imperium russicum ...") und Blattnummer ("Tabula I.ma") oben rechts. Bildet zusammen mit "Oestlicher Theil des Russischen Reichs" ein Kartenpaar. Koloriert
Ryh 5902 : 57

11997 Oestlicher Theil des Russischen Reichs, / aus der grossen Petersburger Karte vom J. 1787 und andern Hilfsmitteln entworfen [von Konrad Mannert]. – [Ca. 1:11000000]. – Norimbergæ [Nürnberg] : prostat in officina A. G. Schneideriana ab imperatore Augusto speciali privilegio ornata, 1794. – 1 Karte : Kupferdruck ; 49 x 67 cm. – (Imperium Russicum cum regionibus adiacentibus duabus tabulis ; tabula 2)

Nebenkarte oben Mitte: Aleuten (10 x 15 cm). Titel oben, Kartusche mit Titelvariante ("Imperii russici pars orientem spectans tab. II.da") oben links. Bildet zusammen mit "Westlicher Theil des Russischen Reichs" ein Kartenpaar. Koloriert
Ryh 5902 : 58

11998 Charte des ganzen Russischen-Reichs in Europa und Asien / nach den neuesten und sichersten astronomischen Ortsbestim[m]ungen entworfen und berichtet auf der Sternwarte Seeberg bey Gotha ; gezeichnet von I. C. M. Reinecke. – [Ca. 1:9300000]. – Weimar : im Verlage des Industrie Comptoirs, 1800. – 1 Karte auf 2 Blättern : Kupferdruck ; 47 x 102 cm
Grenzen koloriert **Ryh 5902 : 59–60**

1800. – 1 Blatt ; 53 x 56 cm.

Ryh 5902 : 59

1800. – 1 Blatt ; 53 x 55 cm.

Ryh 5902 : 60

12.3 Russland • Russia

Zur Fortsetzung vorgesehener Band • Volume to be continued **[Ryh 5903]**

12.4 Russland • Russia

Zur Fortsetzung vorgesehener Band • Volume to be continued **[Ryh 5904]**

12.5 Europäischer Teil von Russland • European part of Russia

11999 Russia europea : allgemeine Karten. – [Versch. Orte], 1706–1804. – 25 Kt. (in Sammelband) ; 54 cm
Systematische Gliederung nach Ryhiner: Kap. 12 (Imperium Russicum), Bd. 5 **Ryh 5905**

12000 Carte de Moscovie : avec privilege / dressée par Guillaume De-l'Isle de l'Academie royale des sciences ; a Son Excellence Monseigneur André Artémonidès de Matueof ... par son tres humble et tres obeiss.t serviteur De l'Isle ; gravé par Liébaux le fils ; [Titelkartusche:] N. G[uerard] f. – [Ca. 1:2600000]. – A Paris : chez l'auteur sur le quai de l'Horloge, 1706. – 1 Karte auf 2 Blättern : Kupferdruck ; 96 x 63 cm

Koloriert

Ryh 5905 : 1–2

1706. – 1 Blatt ; 52 x 68 cm.

Ryh 5905 : 1

1706. – 1 Blatt ; 51 x 68 cm.

Ryh 5905 : 2

12001 Carte de Moscovie : avec privil. : a Son Excellence Monseigneur André Artémonidès de Matueof ... / dressée par Guillaume De-l'Isle de l'Academie royale des sciences. – [Ca. 1:2600000]. – A Amsterdam : chez Iean Covens et Corneille Mortier, [zwischen 1721 und 1778]. – 1 Karte auf 2 Blättern : Kupferdruck ; 95 x 61 cm

Titel oben und in Kartusche oben rechts, Massstabsleisten unten links. Koloriert

Ryh 5905 : 3–4

[Zwischen 1721 und 1778]. – 1 Blatt ; 52 x 66 cm. **Ryh 5905 : 3**
Partie meridionale de Moscovie. – [Zwischen 1721 und 1778]. – 1 Blatt ; 56 x 66 cm. **Ryh 5905 : 4**

12002 Nouvelle carte des etats du grand duc de Moscovie en Europe partie sertentrionale. – [Ca. 1:3700000]. – [Amsterdam] : [s.n.], [zwischen 1705 und 1739]. – 1 Karte : Kupferdruck ; 34 x 45 cm. – (Atlas historique / Châtelain, Gueudeville ; tome 4, no. 30)
Numerierung oben rechts: "tome 4: no. 30.". Ursprungswerk: "Atlas historique" von Z. Châtelain und N. Gueudeville (Amsterdam, 1705–1739). Koloriert **Ryh 5905 : 9**

12003 Nouvelle carte des etats du grand duc de Moscovie en Europe partie meridionale. – [Ca. 1:3700000]. – [Amsterdam] : [s.n.], [zwischen 1705 und 1739]. – 1 Karte : Kupferdruck ; 34 x 45 cm. – (Atlas historique / Châtelain, Gueudeville ; tome 4, no. 31)

Titel oben, Massstabsleisten unten links. Numerierung oben rechts: "tome 4: no. 31.". Ursprungswerk: "Atlas historique" von Z. Châtelain und N. Gueudeville (Amsterdam, 1705–1739). Koloriert

Ryh 5905 : 10

12004 Mappæ imperii Moscovitici pars septentrionalis / adornata per Guilliellmum de l'Isle membrum Academiæ regalis scientiarum et celeberr: reg. galliæ geographum ; nunc vero æri incisa et venalis exposita à Matth: Seutter s. cæs. m. geogr. aug. – [Ca. 1:2600000]. – [Augsburg] : [Matthäus Seutter], [zwischen 1730 und 1760]. – 1 Karte : Kupferdruck ; 48 x 56 cm

Titelkartusche und Massstabsleisten oben rechts. Koloriert. Auf Papier aufgeklebt

Ryh 5905 : 11

12005 Imperii Moscovitici pars australis / in lucem edita per Guilielmum de l'Isle, celeberr. regis galliæ geographum ; nunc excusa et venalis exposita per Matthæum Seutter, s. c. m. g. – [Ca. 1:2500000]. – Augustæ Vindelic. [Augsburg] : [Matthäus Seutter], [zwischen 1730 und 1760]. – 1 Karte : Kupferdruck ; 48 x 57 cm

Titel oben, Massstabsleisten oben links und oben rechts. Koloriert. Auf Papier aufgeklebt **Ryh 5905 : 12**

12006 A new [and] accurate map of Moscovy, or Russia in Europe, with its acquisitions : drawn from surveys [and] the best modern maps : the whole being regulated by astronomical observations / by Eman.l Bowen. – [Ca. 1:2300000]. – [London] : [s.n.], [1752]. – 1 Karte : Kupferdruck ; 31 x 21 cm. – (A complete atlas, or distinct view of the known world ; 28)

Erläuterungen oben Mitte. Titeltasche oben links, Massstabsleisten unten Mitte. Nullmeridian: London. Numerierung unten links: "No. 28.". Ursprungswerk: "A complete atlas, or distinct view of the known world" von Emanuel Bowen (London, 1752). Koloriert **Ryh 5905 : 13**

12007 Partie septentrionale de la Russie européenne : où sont distinguées exactement toutes les provinces : avec privilège / d'après le détail de l'Atlas Russe par le Sr. Robert de Vaugondy fils géog. ordin. du roi. – [Ca. 1:3400000]. – [Paris] : [s.n.], 1753. – 1 Karte : Kupferdruck ; 47 x 58 cm. – (Atlas universel / G. und D. Robert de Vaugondy)

Ursprungswerk: "Atlas universel" von G. und D. Robert de Vaugondy (Paris, erschienen 1757/58). Koloriert **Ryh 5905 : 14**

12008 Partie méridionale de la Russie européenne : où sont distinguées exactement toutes les provinces : avec privilège / d'après le détail de l'Atlas Russe; par le Sr. Robert de Vaugondy fils géographe ordinaire du roi. – [Ca. 1:3400000]. – [Paris] : [s.n.], 1752. – 1 Karte : Kupferdruck ; 47 x 58 cm. – (Atlas universel / G. und D. Robert de Vaugondy)

Nebenkarte unten rechts: "Développement de la Nouvelle Servie" (15 x 22 cm). Ursprungswerk: "Atlas universel" von G. und D. Robert de Vaugondy (Paris, erschienen 1757/58). Koloriert **Ryh 5905 : 15**

12009 Partie septentrionale de la Russie européenne : où sont distinguées exactement toutes les provinces / d'après le détail de l'Atlas Russe par le Sr. Robert de Vaugondy fils géog. ordin. du roy. – [Ca. 1:3400000]. – A Venise : chez François Santini rue St. Justine près de l'Eglise : chez Mr. Remondini, [1784]. – 1 Karte : Kupferdruck ; 46 x 57 cm. – (Atlas universel / P. Santini, G. A. Remondini ; Vol. 1, Karte 52)

Titeltasche oben links, Massstabsleisten unten rechts. Blattnummer oben rechts: "P. I. 52". Ursprungswerk: Neuauflage des "Atlas universel" von P. Santini (Venedig, 1776) durch G. A. Remondini (Venedig, 1784). Koloriert **Ryh 5905 : 16**

12010 Partie méridionale de la Russie européenne : où sont distinguées exactement toutes les provinces : avec privilège / d'après le détail de l'Atlas Russe. – [Ca. 1:3400000]. – A Venise : par François Santini rue St.

Justine près de l'Eglise : chez Mr. Remondini, [1784]. – 1 Karte : Kupferdruck ; 46 x 57 cm. – (Atlas universel / P. Santini, G. A. Remondini ; Vol. 1, Karte 53) Nebenkarte unten rechts: "Développement de la Nouvelle Servie" (15 x 22 cm). Blattnummer oben rechts: "P. I. 53". Ursprungswerk: Neuauflage des "Atlas universel" von P. Santini (Venedig, 1776) durch G. A. Remondini (Venedig, 1784) **Ryh 5905 : 17**

12011 Carte de l'empire des Russies en Europe, partie septentrionale. – [Ca. 1:4800000]. – A Paris : chez Bourgoïn graveur rue de la Harpe vis-a-vis le passage des Jacobins à côté du caffè de Condé, 1765. – 1 Karte : Kupferdruck ; 33 x 42 cm

Titeltasche oben links, Massstabsleisten oben rechts. Numerierung unten rechts: "19.". Koloriert **Ryh 5905 : 18**

12012 Carte de l'empire des Russies en Europe partie meridionale. – [Ca. 1:4800000]. – A Paris : chez Bourgoïn graveur rue de la Harpe vis a vis le passage des Jacobins au caffè Condé, [um 1765]. – 1 Karte : Kupferdruck ; 33 x 42 cm

Titeltasche unten rechts, Massstabsleisten unten links. Numerierung unten rechts: "20.". Koloriert **Ryh 5905 : 19**

12013 Carte nouvelle de l'empire de la Russie, comprise en Europe / dirigée par Mr. Philippe, censeur royal, et professeur d'histoire; de l'Académie royale des sciences et belles-lettres d'Angers ; Moithey ing. del. ; J. E. J. Vallet sculp. – [Ca. 1:8000000]. – [Paris] : [Nyon], [1787]. – 1 Karte : Kupferdruck ; 37 x 24 cm. – (Atlas universel pour l'étude de la géographie et de l'histoire ancienne et moderne ; no. 82)

Titeltasche unten rechts. Numerierung oben rechts: "No. 82". Ursprungswerk: "Atlas universel pour l'étude de la géographie et de l'histoire ancienne et moderne" von E. A. Philippe de Prétot (Paris : Nyon, 1787). Koloriert **Ryh 5905 : 20**

12014 Carte générale de la Russie européenne : première carte / [P. F.?] Tardieu sculp. ; André scrip. – [Ca. 1:9000000]. – [Paris] : [Mentelle], [1782]. – 1 Karte : Kupferdruck ; 31 x 42 cm. – (Atlas nouveau / Edme Mentelle ; 15)

Titel oben rechts, Massstabsleisten unten links. Nullmeridiane: Ferro, Paris. Numerierung oben rechts: "No. 15.". Ursprungswerk: "Atlas nouveau" von Edme Mentelle (Paris, 1782?). Koloriert **Ryh 5905 : 21**

12015 Russie européenne; partie septentrionale : deuxième carte / [P. F.?] Tardieu sculp. ; André scrip. – [Ca. 1:5300000]. – [Paris] : [Mentelle], [1782]. – 1 Karte : Kupferdruck ; 31 x 41 cm. – (Atlas nouveau / Edme Mentelle ; 16)

Titel oben rechts, Massstabsleisten unten links und unten rechts. Nullmeridiane: Ferro, Paris. Numerierung oben rechts: "No. 16.". Ursprungswerk: "Atlas nouveau" von Edme Mentelle (Paris, 1782?). Koloriert **Ryh 5905 : 22**

12016 Partie méridionale de la Russie européenne : troisième carte / [P. F.?] Tardieu sculp. ; André scrip. – [Ca. 1:5300000]. – [Paris] : [Mentelle], [1782]. – 1 Karte : Kupferdruck ; 31 x 42 cm. – (Atlas nouveau / Edme Mentelle ; 17)

Titel und Massstabsleisten unten rechts. Nullmeridiane: Ferro, Paris. Numerierung oben rechts: "No. 17.". Ursprungswerk: "Atlas nouveau" von Edme Mentelle (Paris, 1782?). Koloriert

Ryh 5905 : 23

12017 La Russia europea : divisa ne' suoi governi, e provincie : con privilegio dell'eccmo senato / tratta dall'Atlante Russo ; G. Zuliani inc. ; G. Pitteri scr. – [Ca. 1:9000000]. – Venezia : presso Antonio Zatta, 1781. – 1 Karte : Kupferdruck ; 40 x 31 cm. – (Atlante novissimo) Numerierung oben rechts: "N.". Ursprungswerk: Band 2 des "Atlante novissimo" von Antonio Zatta (Venezia, ca. 1788). Koloriert

Ryh 5905 : 24

12018 La Russie. – [Ca. 1:8500000]. – [Paris] : [Mondhare], [1780]. – 1 Karte : Kupferdruck ; 31 x 26 cm, Bildgrösse 31 x 55 cm. – (Géographie moderne avec introduction ; 51)

Text links und rechts, Massstabsleisten unten links. Numerierung oben rechts: 51. Ursprungswerk: "Géographie moderne avec introduction" von Abbé J. B. L. Clouet (Paris : Mondhare, 1780). Koloriert

Ryh 5905 : 25

12019 Karte vom europaischen Russland : aus 31. Statthalterschaften bestehend / D. F. Sotzmann del. ; B. Glasbach sculp. – [Ca. 1:11100000]. – [Berlin] : [s.n.], 1795. – 1 Karte : Kupferdruck ; 29 x 25 cm. – (D. F. Sotzmann's Sammlung von Landkarten für Schulen ; No. 27)

Titel, Erläuterungen und Massstabsleisten unten rechts, Legende oben links. Numerierung oben rechts: "No. XXVII.". Ursprungswerk: "D. F. Sotzmann's Sammlung von Landkarten für Schulen" (Berlin, 1796). Koloriert

Ryh 5905 : 26

12020 General=Karte von dem Russischen Reiche in Europa. – [Wien] : [F. J. J. von Reilly], [zwischen 1789 und 1806]. – 1 Karte : Kupferdruck ; 29 x 21 cm. – (Schauplatz der fünf Theile der Welt ; No. 60)

Titelkartusche unten rechts (um 90° entgegen dem Uhrzeigersinn gedreht). Numerierung innerhalb der Titelkartusche: "Nro. 60". Ursprungswerk: "Schauplatz der fünf Theile der Welt" von Franz Johann Joseph von Reilly (Wien, 1789–1806). Koloriert

Ryh 5905 : 27

12021 Carte de la Russie d'Europe / dressée par Hérisson, élève du c.en Bonne, ancien ingénieur-hydrographe de la marine ; gravé par Chamouin, rue de la Bouclerie, no. 128 ; écrit par Dien. – [Ca. 1:4500000]. – A Paris : chez Basset m.d d'estampes et de papiers peints rue Jacques no. 670. au coin de celle des Mathurins, an 7. [1799]. – 1 Karte : Kupferdruck ; 75 x 51 cm

Nullmeridiane: Ferro, Paris. Koloriert

Ryh 5905 : 28

12022 Carte générale de la Russie européenne : pour servir à l'intelligence du tableau de la Russie moderne / par E. Mentelle, membre de l'institut national, et P. G. Chanlaire l'un des auteurs de l'Atlas national ; André scrip. – [Ca. 1:9000000]. – A Paris : chez les auteurs P. G. Chanlaire rue Geoffroy-Langevin no. 328 : E. Mentelle galleries du museum no. 19., [um 1800]. – 1 Karte : Kupferdruck ; 32 x 43 cm. – (Atlas universel de

géographie physique et politique, ancienne et moderne ; No. 16)

Nullmeridiane: Ferro, Paris. Numerierung oben links: No. 16.

Ursprungswerk: "Atlas universel de géographie physique et politique, ancienne et moderne" / E. Mentelle et P. G. Chanlaire (Paris, um 1800). Koloriert

Ryh 5905 : 29

12023 Karte von dem Russischen Reiche in Europa / nach der Karte der Gesellschaft der Künste und Wissenschaften in Petersburg. – [Ca. 1:5600000]. – Augsburg : bey Johannes Walch, 1804. – 1 Karte : Kupferdruck ; 56 x 46 cm

Koloriert

Ryh 5905 : 30

12024 Troisième partie de la carte d'Europe contenant le midi de la Russie, la Pologne et la Hongrie, la Turquie y compris celle d'Asie presque entière : publiée sous les auspices de Monseigneur Louis Philippe d'Orléans, Duc d'Orléans, premier prince du sang : sous le privilège de l'Académie / par le Sr. d'Anville, de l'Académie r.le des belles-lettres, et de celle des sc. de Petersbourg, secrétaire de Son Alt. seren. ; [Stecker: Guillaume Nicolas Delahaye] ; [Titelkartusche:] H. Gravelot inv., PP. Choffard sculp. – [Ca. 1:2900000]. – [Paris] : chez l'auteur au galleries du Louvre, 1760. – 1 Karte auf 2 Blättern : Kupferdruck ; 100 x 80 cm

Die Karte ist der dritte Teil einer dreiteiligen Europakarte (jeder Teil besteht aus zwei Blättern). Koloriert. Oberer Teil

der Karte (Signatur unterer Teil: Ryh 6501: 47) **Ryh 5905 : 31**

12.6 Russland: mehrere Regionen • Russia: several regions

12025 Russia europea : Karten von grossen Teilen des Reichs, Karten von besonderen Gegenden und Flüssen. – [Versch. Orte], ca. 1650–1791. – 16 S., 22 Kt. (in Sammelband) ; 54 cm

Systematische Gliederung nach Ryhiner: Kap. 12 (Imperium Russicum), Bd. 6

Ryh 5906

12026 [Einleitung und Titelblatt des Atlas Russicus]. – Petropoli [Sankt Peterburg] : typis Academiae imperialis scientiarvm, 1745. – 16 S. ; 53 cm. – (Atlas Rvssicvs) Text in lateinisch und französisch

Ryh 5906 : 1–4

12027 Lapponia russica cum adjacentibus regionibus. – [Ca. 1:1400000]. – [Sankt Peterburg] : [Kaiserliche Akademie der Wissenschaften], [1745]. – 1 Karte : Kupferdruck ; 48 x 55 cm. – (Atlas Rvssicvs ; No. 1) Titelkartusche oben rechts, Massstabsleiste unten Mitte.

Numerierung unten rechts: "No. 1". Ursprungswerk: "Atlas Russicus" hrsg. von der Kaiserlichen Akademie der Wissenschaften in St. Petersburg (1745). Koloriert

Ryh 5906 : 5

12028 Territorium Archangelopolin inter Petroburgum et Vologdam. – [Ca. 1:1400000]. – [Sankt Peterburg] : [Kaiserliche Akademie der Wissenschaften], [1745]. – 1 Karte : Kupferdruck ; 48 x 55 cm. – (Atlas Rvssicvs ; No. 2)

Titelkartusche oben links, Massstabsleiste unten Mitte. Numerierung unten rechts: "No. 2". Ursprungswerk: "Atlas Russicus" hrsg. von

der Kaiserlichen Akademie der Wissenschaften in St. Petersburg (1745). Koloriert
Ryh 5906 : 6

12029 Dvcatvum Estoniae et Livoniae tabvla cum cursu fluvii Dwinae. – [Ca. 1:1400000]. – [Sankt Peterburg] : [Kaiserliche Akademie der Wissenschaften], [1745]. – 1 Karte : Kupferdruck ; 49 x 56 cm. – (Atlas Rvssicvs ; No. 3)

Titelkartusche unten links, Massstabsleiste unten Mitte. Numerierung unten rechts: "No. 3". Ursprungswerk: "Atlas Russicus" hrsg. von der Kaiserlichen Akademie der Wissenschaften in St. Petersburg (1745). Koloriert
Ryh 5906 : 7

12030 Moscoviæ gubernium cum adiacentibus regionibus. – [Ca. 1:1400000]. – [Sankt Peterburg] : [Kaiserliche Akademie der Wissenschaften], [1745]. – 1 Karte : Kupferdruck ; 48 x 54 cm. – (Atlas Rvssicvs ; No. 4)

Titelkartusche unten links, Massstabsleiste unten Mitte. Numerierung unten rechts: "No. 4". Ursprungswerk: "Atlas Russicus" hrsg. von der Kaiserlichen Akademie der Wissenschaften in St. Petersburg (1745). Koloriert
Ryh 5906 : 8

12031 Tabula geographica gubernium Smolenscense : cum partibus Kioviensis Belgorodensis et Voronicensis gubernii complectens. – [Ca. 1:1400000]. – [Sankt Peterburg] : [Kaiserliche Akademie der Wissenschaften], [1745]. – 1 Karte : Kupferdruck ; 47 x 54 cm. – (Atlas Rvssicvs ; No. 5)

Titelkartusche oben rechts, Massstabsleiste unten Mitte. Numerierung unten rechts: "No. 5". Ursprungswerk: "Atlas Russicus" hrsg. von der Kaiserlichen Akademie der Wissenschaften in St. Petersburg (1745). Koloriert
Ryh 5906 : 9

12032 Territorium Mesenense et Pustoserense cum adiacentibus insulis et territoriis. – [Ca. 1:1400000]. – [Sankt Peterburg] : [Kaiserliche Akademie der Wissenschaften], [1745]. – 1 Karte : Kupferdruck ; 47 x 52 cm. – (Atlas Rvssicvs ; No. 6)

Titelkartusche oben rechts, Massstabsleiste unten Mitte. Numerierung unten rechts: "No. 6". Ursprungswerk: "Atlas Russicus" hrsg. von der Kaiserlichen Akademie der Wissenschaften in St. Petersburg (1745). Koloriert
Ryh 5906 : 10

12033 Provinciarum Ustiugæ et Chlynovi nec non territoriorum Iarencensis Vagæ Ustiugæ Soliwytschegdæ et Totmæ delineatio geographica. – [Ca. 1:1400000]. – [Sankt Peterburg] : [Kaiserliche Akademie der Wissenschaften], [1745]. – 1 Karte : Kupferdruck ; 47 x 54 cm. – (Atlas Rvssicvs ; No. 8)

Titelkartusche oben rechts, Massstabsleiste unten Mitte. Numerierung unten rechts: "No. 8". Ursprungswerk: "Atlas Russicus" hrsg. von der Kaiserlichen Akademie der Wissenschaften in St. Petersburg (1745). Koloriert
Ryh 5906 : 11

12034 Pograničnaja karta Rossijskoj i Tureckoj imperii i Pol'si / sočinenaja po novjajšim' isvjasičtiam' pri Akademii Nauk' ad'junktom' J. F. Šmitom'. – [Ca. 1:1600000]. – [Sankt Peterburg] : [Kaiserliche Akademie der Wissenschaften], 1769. – 1 Karte auf 2 Blättern : Kupferdruck ; 74 x 109 cm
Koloriert
Ryh 5906 : 12–13

1769. – 1 Blatt ; 79 x 58 cm.

Ryh 5906 : 12

1769. – 1 Blatt ; 80 x 58 cm.

Ryh 5906 : 13

12035 La Lapponia russa coi governi di Olonechoi, Carelia, Bielozero, ed Ingria nella Russia europea : di nuova proiezione : con privilegio dell'eccmo senato / G. Zuliani inc. ; G. Pitteri scr. – [Ca. 1:3500000]. – Venezia : presso Antonio Zatta, 1782. – 1 Karte : Kupferdruck ; 40 x 30 cm. – (Atlante novissimo)

Numerierung oben rechts: "N. V.". Ursprungswerk: Band 2 des "Atlante novissimo" von Antonio Zatta (Venezia, ca. 1788). Koloriert

Ryh 5906 : 14

12036 Governo di Arcangelo, e sue provincie nella Russia europea : di nuova proiezione : con privilegio dell'eccmo senato / G. Zuliani inc. ; G. Pitteri scr. – [Ca. 1:3500000]. – Venezia : presso Antonio Zatta, 1782. – 1 Karte : Kupferdruck ; 41 x 32 cm. – (Atlante novissimo)

Numerierung oben rechts: "N. III.". Ursprungswerk: Band 2 des "Atlante novissimo" von Antonio Zatta (Venezia, ca. 1788).

Koloriert

Ryh 5906 : 15

12037 Ducati di Livonia, et di Estonia, e governi di Nowogorod, Bielogorod, et Kiowia coi loro distretti nella Russia europea : di nuova proiezione : con privilegio dell'eccmo senato / G. Zuliani inc. ; G. Pitteri scr. – [Ca. 1:3500000]. – Venezia : presso Antonio Zatta, 1782. – 1 Karte : Kupferdruck ; 42 x 31 cm. – (Atlante novissimo)

Numerierung oben rechts: "N. II.". Ursprungswerk: Band 2 des "Atlante novissimo" von Antonio Zatta (Venezia, ca. 1788).

Koloriert

Ryh 5906 : 16

12038 Governi di Moscovia e Woronez colle loro provincie nella Russia europea : di nuova proiezione : con privilegio dell'eccmo senato / G. Zuliani inc. ; G. Pitteri scr. – [Ca. 1:3500000]. – Venezia : presso Antonio Zatta, 1782. – 1 Karte : Kupferdruck ; 41 x 32 cm. – (Atlante novissimo)

Numerierung oben rechts: "N. IV.". Ursprungswerk: Band 2 des "Atlante novissimo" von Antonio Zatta (Venezia, ca. 1788).

Koloriert

Ryh 5906 : 17

12039 Des Russischen Reiches Statthaltschaft Archangel. – [Ca. 1:7400000]. – [Wien] : [F. J. J. von Reilly], [zwischen 1789 und 1806]. – 1 Karte : Kupferdruck ; 20 x 26 cm. – (Schauplatz der fünf Theile der Welt ; No. 66)

Titelkartusche und Massstabsleisten unten links. Numerierung innerhalb der Titelkartusche: "Nro. 66". Ursprungswerk: "Schauplatz der fünf Theile der Welt" von Franz Johann Joseph von Reilly (Wien, 1789–1806). Koloriert

Ryh 5906 : 18 A

12040 Des Russischen Reiches Statthaltschaften Riga oder das Herzogthum Liefland Reval oder das Herzogthum Esthland S. Petersburg oder die Provinz Ingerman[n]land mit Wiburg und Nowgorod. – [Ca. 1:4000000]. – [Wien] : [F. J. J. von Reilly], [zwischen 1789 und 1806]. – 1 Karte : Kupferdruck ; 20 x 27 cm. – (Schauplatz der fünf Theile der Welt ; No. 65)

Titelkartusche oben links, Massstabsleisten oben Mitte.

Numerierung innerhalb der Titelkartusche: "Nro. 65". Ursprungswerk: "Schauplatz der fünf Theile der Welt" von Franz

Johann Joseph von Reilly (Wien, 1789–1806). Koloriert

Ryh 5906 : 18 B

12041 Des Russischen Reiches Statthalterschaften Pleskov, Polozk, Mohilew, Twer, Moskau, Koluga, Wolodimer, Iaroslaw, Tula, Smolensko und Nischgorod. – [Ca. 1:4000000]. – [Wien] : [F. J. J. von Reilly], [zwischen 1789 und 1806]. – 1 Karte : Kupferdruck ; 20 x 29 cm. – (Schauplatz der fünf Theile der Welt ; No. 64) Titeltasche unten rechts, Massstabsleisten unten Mitte. Numerierung innerhalb der Titeltasche: "Nro. 64". Ursprungswerk: "Schauplatz der fünf Theile der Welt" von Franz Johann Joseph von Reilly (Wien, 1789–1806). Koloriert

Ryh 5906 : 19 A

12042 Des Russischen Reiches Statthalterschaften Woronesch, Belgorod Kiow o. Kleinrussland und Charkow od. d. Russische Ukraine. – [Ca. 1:4000000]. – [Wien] : [F. J. J. von Reilly], [zwischen 1789 und 1806]. – 1 Karte : Kupferdruck ; 20 x 26 cm. – (Schauplatz der fünf Theile der Welt ; No. 63) Titeltasche oben links, Massstabsleisten oben Mitte. Numerierung innerhalb der Titeltasche: "Nro. 63". Ursprungswerk: "Schauplatz der fünf Theile der Welt" von Franz Johann Joseph von Reilly (Wien, 1789–1806). Koloriert

Ryh 5906 : 19 B

12043 Carte du voyage de Sa Majesté impériale dans la partie meridionale de la Russie en 1787 / traduite par Pheodor Karjavine maître de pension de l'Université de Moscou ; [Titeltasche:] O. Michel sculp. – [Ca. 1:3100000]. – A Paris : chez Le Rouge ing.r rue des g.ds Augustins, 1788. – 1 Karte : Kupferdruck ; 60 x 38 cm Koloriert

Ryh 5906 : 20

12044 Carte von der Reise Ihre russisch kaiserlichen Maiestät, nach Cherson und Taurien / gezeichnet durch C. L. Thomas Mathematicus ; Cöntgen sc: Mog. – [Ca. 1:5000000]. – Zu Frankfurt am Maÿn : [C. L. Thomas?], 1787. – 1 Karte : Kupferdruck ; 39 x 51 cm Erläuterungen oben rechts. Nullmeridian: Ferro. Koloriert

Ryh 5906 : 21

12045 Dwinæ fluvii nova descriptio. – [Ca. 1:640000]. – [Oxford] : sumptibus Janssonio-Wæsborgiorum et Mosis Pitt, [1680]. – 1 Karte in 3 Teilen auf 1 Blatt : Kupferdruck ; Bildgrösse 46 x 54 cm. – (The English Atlas ; [vol. 1], no. 9) Titeltasche oben Mitte, Massstabskarte in der Bildmitte. Numerierung oben rechts: "IX". Ursprungswerk: "The English Atlas" hrsg. von M. Pitt, S. Swart und J. Janssonius van Waesbergen (Oxford, 1680–1683). Koloriert

Ryh 5906 : 51

12046 [Tractus Borysthenis.] Hunc Borysthenis tractum ut ad nostram geographiæ tabulam ... – [Ca. 1:300000]. – [Amsterdam] : [Blæu], [1647]. – 1 Karte in 2 Teilen auf 2 Blättern : Kupferdruck ; je 64 x 15 cm, Bildgrösse 75 x 32 cm. – (Novvs Atlas, das ist Weltbeschreibung. [Erster Teil]) Deutscher Text auf der Kartenrückseite ("Das Hertzogthumb Litthaw, Samogeten, schwartz Reussen vnd Volhinia."). Erläuterungen und Massstabsleiste unten, 5 weitere Kartuschen auf dem Kartenbild verteilt. Seitennummern (Rückseite): "19" (oben)

und "T" (unten). Ursprungswerk: 1. Teil des "Novus Atlas" hrsg. von Willem und Joan Blæu (Deutsche Ausgabe. – Amsterdam, 1647). Koloriert

Ryh 5906 : 52

12047 Tractus Borysthenis vulgo Dniepr et Niepr dicti, à Kiovia ad urbem Oczakov ubi in pontum Euxinum se exonerat. – [Versch. Massstäbe]. – [Oxford] : apud Janssonio-Wæsborgios et Mosem Pitt, [1680]. – 1 Karte in 3 Teilen auf 1 Blatt : Kupferdruck ; Bildgrösse 46 x 54 cm. – (The English Atlas ; [vol. 1], no. 13) Titeltasche unten rechts, Massstabskarte in der Bildmitte, Massstabsleisten unten Mitte. Numerierung oben rechts: "XIII". Ursprungswerk: "The English Atlas" hrsg. von M. Pitt, S. Swart und J. Janssonius van Waesbergen (Oxford, 1680–1683). Koloriert

Ryh 5906 : 53

12048 Partie du cours du Dneper. – [Ca. 1:1000000]. – A Paris : chez le Rouge rue des grands Augustins, 1769. – 1 Karte : Kupferdruck ; 31 x 36 cm, Bildgrösse 31 x 46 cm. – (Cartes des troubles de l'est ; 7) Nebenkarte rechts: "Detail des cataractes du Dneper" (ca. 1:190000, 31 x 21 cm). Nummer oben rechts: "7". Ursprungswerk: "Cartes des troubles de l'est" von Georges Louis Le Rouge (Paris, 1770). Koloriert

Ryh 5906 : 54

12.7 Teile von Russland • Parts of Russia

12049 Russia europea : Alt-Russland, Spezialkarten. – [Versch. Orte], 1769–1782. – 12 Kt. (in Sammelband) ; 54 cm Systematische Gliederung nach Ryhiner: Kap. 12 (Imperium Russicum), Bd. 7

Ryh 5907

12050 Tabula geographica generalis gubernii Archangelopolitani : in suas provincias divisi / componente J. F. Schmidio Acad. scient. petropolit. adjuncto ; vyre. S. Sklunov'. – [Ca. 1:3800000]. – [Sankt Peterburg] : [s.n.], [zwischen 1750 und 1790]. – 1 Karte : Kupferdruck ; 44 x 56 cm Titeltasche unten rechts. Koloriert

Ryh 5907 : 1

12051 Tabula geographica partis septentrionalis gubernii Novogorodensis : in suas provincias et circulos divisi / auctore J. F. Schmidio Acad. petropolit. adjuncto ; vyrez. K. Frolov'. – [Ca. 1:1600000]. – [Sankt Peterburg] : [s.n.], [zwischen 1750 und 1790]. – 1 Karte : Kupferdruck ; 44 x 56 cm Titeltasche Mitte links. Koloriert

Ryh 5907 : 2

12052 Tabula geographica partis meridionalis gubernii Novogorodensis : in suas provincias et circulos divisi / auctore J. F. Schmidio Acad. petropolit. adjuncto ; vyrez. L. Terskoi ; [Titeltasche:] grid. I. Kuvakin'. – [Ca. 1:1600000]. – [Sankt Peterburg] : [s.n.], [zwischen 1750 und 1790]. – 1 Karte : Kupferdruck ; 45 x 56 cm Titeltasche unten rechts. Koloriert

Ryh 5907 : 3

12053 Tabula geographica generalis guberniorum Plescow et Mohilow : in provincias divisorum / auctore J. F. Schmidio Imp. acad. petropol. scient. adjuncto ; vyrez. N. Zubkov'. – [Ca. 1:1600000]. – [Sankt Peterburg] :

[s.n.], [zwischen 1750 und 1790]. – 1 Karte :
Kupferdruck ; 45 x 57 cm
Titelkartusche und Massstabsleiste unten links. Koloriert
Ryh 5907 : 4

12054 *Mappa generalis gubernii Plescoviensis : in quinque provincias divisi / componente J. F. Schmidio Acad. sc. petr. adjuncto ; vyrez. K. Frolov'.* – [Ca. 1:810000]. – [Sankt Peterburg] : [s.n.], [zwischen 1750 und 1790]. – 1 Karte : Kupferdruck ; 45 x 57 cm
Titelkartusche unten links, Massstabsleiste unten rechts. Koloriert
Ryh 5907 : 5

12055 *Mappa generalis gubernii Smolenscensis : in suos circulos divisi / componente J. F. Schmidio Acad. scient. petrop. adjuncto ; vyrez. K. Frolov'.* – [Ca. 1:640000]. – [Sankt Peterburg] : [s.n.], [zwischen 1750 und 1790]. – 1 Karte : Kupferdruck ; 45 x 57 cm
Titelkartusche und Massstabsleiste unten rechts. Koloriert
Ryh 5907 : 6

12056 *Mappa gubernii Orelensis / auctore J. Schmidt.* – [Ca. 1:810000]. – [Sankt Peterburg] : [s.n.], [zwischen 1750 und 1790]. – 1 Karte : Kupferdruck ; 45 x 57 cm
Titelkartusche unten rechts, Massstabsleiste unten Mitte. Koloriert
Ryh 5907 : 7

12057 *General'naja karta Kalužskago namjastničestva : razdplennaja na 12 upzdov' / vyr. K. Frolov.* – [Ca. 1:620000]. – [Sankt Peterburg] : [s.n.], [um 1775]. – 1 Karte : Kupferdruck ; 38 x 42 cm
Titelkartusche oben links, Legenden unten links und unten rechts. Koloriert
Ryh 5907 : 8

12058 *Tabula geographica generalis gubernii Kioviensis : in X. legiones divisi / comp. J. F. Schmidio Acad. scient. petrop. adj. ; vyrezyval' E. Chudjakov'.* – [Ca. 1:1200000]. – [Sankt Peterburg] : [s.n.], [zwischen 1750 und 1790]. – 1 Karte : Kupferdruck ; 45 x 57 cm
Titelkartusche Mitte links. Koloriert
Ryh 5907 : 10

12059 *Nouvelle Servie aujourd'hui gouvernement de la Nouvelle Russie.* – [Ca. 1:900000]. – A Paris : chez le Rouge rue des grands Augustins, 1769. – 1 Karte : Kupferdruck ; 32 x 48 cm. – (Cartes des troubles de l'est ; 6)
Numerierung oben rechts: "6". Ursprungswerk: "Cartes des troubles de l'est" von Georges Louis Le Rouge (Paris, 1770). Koloriert
Ryh 5907 : 11

12060 *Mappa generalis gubernii Novae Russiae : in circulos divisi / auctore Johanne Islenieff ; vyrez. N. Zubkov'.* – [Ca. 1:990000]. – [Sankt Peterburg] : [s.n.], 1779. – 1 Karte : Kupferdruck ; 45 x 55 cm
Koloriert
Ryh 5907 : 12

12061 *Mappa generalis gubernii Asoviensis : in circulos divisi / auctore J. Islenieff.* – [Ca. 1:1700000]. – [Sankt Peterburg] : [s.n.], anno 1782. – 1 Karte : Kupferdruck ; 46 x 55 cm
Koloriert
Ryh 5907 : 13

12.8 Ingermanland, Karelien, Finnischer Meerbusen • Ingria, Karelia, Gulf of Finland

12062 *Provinciae acquisitae : Finlandia russica et Ingria, Carelia.* – [Versch. Orte], 1666–ca. 1800. – 22 Kt. (in Sammelband) ; 53 cm
Systematische Gliederung nach Ryhiner: Kap. 12 (Imperium Russicum), Bd. 8
Ryh 5908

12063 *La Carelie, et l'Ingrie; ou Ingermenland : avecq privilege pour vingt ans / par le Sr. Sanson geogr. ord.re du roy.* – [Ca. 1:880000]. – A Paris : chez l'auteur, 1666. – 1 Karte : Kupferdruck ; 45 x 53 cm
Koloriert
Ryh 5908 : 1

12064 *Ingermanlandiæ seu Ingriae novissima tabula / luci tradita per Homannianos Heredes.* – [Ca. 1:390000]. – Norib. [Nürnberg] : Homännische Erben, a. 1734. – 1 Karte : Kupferdruck ; 46 x 55 cm
Stadtansicht oben links: "St. Petersburg" (11 x 24 cm). Erläuterungen mit Hinweis auf die Kartenvorlage von 1726 oben rechts ("... per russicos geodetas a. MDCCXXVI. descriptum primum, et ab Alexio Rostowcew delineatum, ..."). Nullmeridian: Ferro. Koloriert
Ryh 5908 : 2

12065 *Karta Ingermanlandii i Karelii / pečatana pri Imperatorskoj Akademii nauk' ; [Titelkartusche:] J. Grim[m]el del.* – [Ca. 1:600000]. – [Sankt Peterburg] : [Kaiserliche Akademie der Wissenschaften], [zwischen 1740 und 1760]. – 1 Karte : Kupferdruck ; 58 x 45 cm
Titelkartusche oben links, Massstabsleiste unten links. Koloriert
Ryh 5908 : 3

12066 *Nova et accurata delineatio Ingriae et Careliae cum magna parte sinus Finnici et lacus Ladogæ, nec non insularum adjacentium : cum gratia et privilegio S. R. I. vicariatus in partib[us] Rheni, Franconici, et Sveviae juris / æri incidit et excudit Matthæus Seutter s. cæs. maj. geogr.* – [Ca. 1:610000]. – Aug. Vind. [Augsburg] : [Matthäus Seutter], [zwischen 1740 und 1760]. – 1 Karte : Kupferdruck ; 55 x 47 cm
Titelkartusche oben links, Massstabskartusche unten rechts. Koloriert
Ryh 5908 : 4

12067 *Tečenie Nevy reki iz' Ladožskago ozera k' St. Peterburgu = Fluvius Nawa e lacu Ladoga Petropolin versus procurrens / [Titelkartusche:] J. Grim[m]el del.* – [Ca. 1:100000]. – [Sankt Peterburg] : [Kaiserliche Akademie der Wissenschaften], [zwischen 1740 und 1760]. – 1 Karte : Kupferdruck ; 45 x 60 cm
Titelkartusche oben rechts
Ryh 5908 : 5

12068 *Tečenie Nevy reki iz' Ladožskago ozera k' St. Peterburgu = Fluvius Nawa e lacu Ladoga Petropolin versus procurrens : cum priv. sum[m]i vicariat. in part. Rheni, Franc. et Suv. jur. / recens delineatus jam vero ad exemplar petropolitanum æri incisus a Matthæus Seutter sac. cæs. maj. geogr.* – [Ca. 1:100000]. – Aug. Vind. [Augsburg] : [Matthäus Seutter], [zwischen 1740 und 1760]. – 1 Karte : Kupferdruck ; 49 x 57 cm
Koloriert. Auf Papier aufgeklebt
Ryh 5908 : 6

12069 Ladožskoe ozero i Finskii zaliv' s' prilježščimi mestami = Lacus Ladoga et sinus Finnicus cum interiacentibus et adiacentibus regionibus / [Titelkartusche:] J. Grim[m]el del. – [Ca. 1:250000]. – [Sankt Peterburg] : [Kaiserliche Akademie der Wissenschaften], [zwischen 1740 und 1760]. – 1 Karte : Kupferdruck ; 45 x 65 cm
Titelkartusche unten rechts **Ryh 5908 : 7**

12070 Ladožskoe ozero i Finskii zaliv' s' prilježščimi mestami = Conspectus recens et accuratus magnæ partis lacus Ladogæ et sinus Finnici cum interjacentibus et adjacentib[us] regionibus : cum priv. sum[m]i vicariat. in part. Rhen: Suev: et Franc: juris / ad exemplar petropolitanum in æs incidit Matthæus Seutter s. c. m. g. – [Ca. 1:250000]. – Aug. V. [Augsburg] : [Matthäus Seutter], [zwischen 1740 und 1760]. – 1 Karte : Kupferdruck ; 50 x 57 cm
Titelkartusche unten rechts. Koloriert. Auf Papier aufgeklebt **Ryh 5908 : 8**

12071 Ladožskoj kanal' = Canalis Ladogensis / [Titelkartusche:] J. Grim[m]el del. – [Ca. 1:120000]. – [Sankt Peterburg] : [Kaiserliche Akademie der Wissenschaften], [zwischen 1740 und 1760]. – 1 Karte : Kupferdruck ; 43 x 63 cm
Profil oben links: "Profil' kanala po linii" (9 x 32 cm). Titelkartusche oben rechts, Massstabskartusche unten rechts **Ryh 5908 : 9**

12072 Ladožskoj kanal' = Canalis Ladogensis nova delineatio : cum priv. sum[m]i vicariat. in part. Rheni, Franc. et Suev. juris / secundum exemplar petropolitanum æri incidit Matthæus Seutter sac. cæs. maj. geogr. – [Ca. 1:120000]. – Aug. V. [Augsburg] : [Matthäus Seutter], [zwischen 1740 und 1760]. – 1 Karte : Kupferdruck ; 49 x 57 cm
Profil oben links: "Profil' kanala po linii" (8 x 33 cm). Titelkartusche oben rechts, Massstabskartusche unten rechts. Koloriert. Auf Papier aufgeklebt **Ryh 5908 : 10**

12073 Finskoj zaliv' ot' Kronštata do Sanktpeterburga s' ležaščimi po beregai' zabavnymi domami = Accurata delineatio sinus Finnici Cronstadio Petropolin usque, una cum locis amœnis in litore ejus exstructis : cum priv. sum[m]i vicariat. in partibus Rheni, Franc. et Suev. juris / ad exemplar petropolitanum calamo expressit Matthæus Seutter sac. cæs. maj. geogr. – [Ca. 1:70000]. – Aug. Vind. [Augsburg] : [Matthäus Seutter], [zwischen 1740 und 1760]. – 1 Karte : Kupferdruck ; 49 x 57 cm
Titelkartusche und Stadtansicht (6 x 22 cm) oben links, Legendenkartuschen unten links und oben rechts, Massstabsleiste unten rechts. Koloriert. Auf Papier aufgeklebt **Ryh 5908 : 11**

12074 Tabula geographica gubernii Wiburgensis : in suas provincias divisi / componente Schmidio Acad. scient. petrop. adj. ; vyrez. L. Terskoj. – [Ca. 1:750000]. – [Sankt Peterburg] : [s.n.], [zwischen 1750 und 1790]. – 1 Karte : Kupferdruck ; 45 x 56 cm
Titelkartusche oben links. Koloriert **Ryh 5908 : 12**

12075 Mappa gubernii Petropolitani continens Ingriam nec non guberiorum Novogorodensis et Wiburgensis partem / exhibita a I. F. Schmidio ; vyrez. K. Frolov. – [Ca. 1:410000]. – [Sankt Peterburg] : [s.n.], [zwischen 1750 und 1790]. – 1 Karte : Kupferdruck ; 44 x 55 cm
Titelkartusche oben links. Koloriert **Ryh 5908 : 13**

12076 Karta teatra vojny Rossijskoj imperii protiv' Švedov' sočinnenaja 1789 goda / sog: A: Vil'brecht ; gra: Gav. Charitonov' ; vyr: K. Ušakov'. – [Ca. 1:770000]. – [Sankt Peterburg] : [Kaiserliche Akademie der Wissenschaften], 1789 [?]. – 1 Karte : Kupferdruck ; 44 x 78 cm
Titel oben, Massstabsleiste unten links. Küsten und Grenzen koloriert. Handschriftlicher Vermerk auf der Rückseite: "... per Accad. Petropolitana" **Ryh 5908 : 14**

12077 Ingria et Carelia / [Titelkartusche:] J. Grim[m]el del. – [Ca. 1:600000]. – [Sankt Peterburg] : [Kaiserliche Akademie der Wissenschaften], [zwischen 1740 und 1760]. – 1 Karte : Kupferdruck ; 57 x 44 cm
Titelkartusche oben links, Massstabsleiste unten links. Koloriert. Handschriftlicher Vermerk auf der Rückseite: "... per Accad. Petrop:" **Ryh 5908 : 15**

12078 Finskoj zaliv' ot' Kronštata do Sanktpeterburga s' ležaščimi po beregai' zabavnymi domami = Der Sinus Finnicus von Cronstad bis St. Petersburg benebst den auf seinen Küsten befindlichen Lusthöfen / [Titelkartusche:] J. Grim[m]el del. – [Ca. 1:70000]. – [Sankt Peterburg] : [Kaiserliche Akademie der Wissenschaften], [zwischen 1740 und 1760]. – 1 Karte : Kupferdruck ; 46 x 62 cm
Titelkartusche und Stadtansicht (6 x 22 cm) oben links, Legenden unten links und oben rechts, Massstabsleiste unten rechts **Ryh 5908 : 16**

12079 Sinus Finnici delineatio geographica / ex quam plurimis subsidiis novissimis stereographice tradita per D.m Tobiam Maijerum, professorem matheseos goettingensem ; curantibus Homannianis Heredibus. – [Ca. 1:1000000]. – Norimb. [Nürnberg] : [Homännische Erben], a. 1751. – 1 Karte auf 2 Blättern : Kupferdruck ; 44 x 80 cm
Titel der einzelnen Kartenhälften: "Partie occidentale dv golfe de Finland : ou sunt représentées les cotes d'Upland et de Finland, de meme les isles Aland, Oesel, Dago etc." und "Partie orientale dv golfe de Finland". Nullmeridian: Ferro. Küsten und Grenzen koloriert **Ryh 5908 : 31**

12080 Karta geografičeskaja Finskago zaliva / sočinnennaja pri Imp. Akademii Nauk' ad'junktom' Ja. F. Šmitom'. – [Ca. 1:450000]. – [Sankt Peterburg] : [s.n.], [zwischen 1750 und 1790]. – 1 Karte auf 2 Blättern : Kupferdruck ; 55 x 148 cm
Titelkartusche Mitte links, Massstabskartusche unten rechts. Koloriert **Ryh 5908 : 32–33**
[Zwischen 1750 und 1790]. – 1 Blatt ; 59 x 75 cm. **Ryh 5908 : 32**
[Zwischen 1750 und 1790]. – 1 Blatt ; 60 x 77 cm. **Ryh 5908 : 33**

12081 Tabula hydrographica sinus Finnici / ex mappis excellentissimorum virorum Nagajev et Lubras ad normam novissimarum observationum astronomicarum

concinata a Jacobo Schmidio ; vyrez. K. Frolov' i N. Zubkov'. – [Ca. 1:620000]. – [Sankt Peterburg] : [s.n.], 1777. – 1 Karte auf 2 Blättern : Kupferdruck ; 44 x 113 cm
Koloriert **Ryh 5908 : 34**

12082 Carte hydrographique du golfe de Finlande / gravé par P. F. Tardieu ; écrit par Dubuisson. – [Ca. 1:400000]. – [Paris] : [Froullé], 1785. – 1 Karte auf 2 Blättern : Kupferdruck ; 46 x 125 cm. – (Atlas du commerce ; no. 3)

Nullmeridiane: Paris, Ferro. Numerierung oben links und rechts: "No. 3.". Ursprungswerk: "Atlas du commerce" hrsg. von N. G. Clerc und seinem Sohn (Paris : Froullé, 1786) **Ryh 5908 : 35–36**

1785. – 1 Blatt ; 50 x 70 cm. – (Atlas du commerce ; no. 3, [Blatt 1])
Ryh 5908 : 35

1785. – 1 Blatt ; 50 x 65 cm. – (Atlas du commerce ; no. 3, [Blatt 2])
Ryh 5908 : 36

12083 Charta öfver Finskaviken med däromkring belägne provincier / efter de bästa chartor och astronomiska observationer författad ; Gabriel Lotter sculpsit. – [Ca. 1:1 100000]. – Aug. Vind. [Augsburg] : prostat apud fratres Lotter [Georg Friedrich und Matthäus Albrecht Lotter], [zwischen 1770 und 1800]. – 1 Karte : Kupferdruck ; 37 x 51 cm

Titelkartusche oben links, Massstabsleisten unten rechts. Koloriert
Ryh 5908 : 37

12084 Plan von denen See-Schlachten welche zwischen den russisch kays. und königl: schwedischen Kriegs Flotten am 3.ten und 9.ten Jul. 1790 in den Finlaendischen Meer-Busen sind geliefert worden. – [Ca. 1:1 000 000]. – [S.l.] : [s.n.], [nach 1790]. – 1 Karte : Kupferdruck ; 18 x 39 cm, Bildgröße 22 x 39 cm

Titel und Massstabsleiste ("Deutsche Meilen") unten rechts, Legende unten links. Koloriert **Ryh 5908 : 38**

12.9 Livland • Livonia

12085 Provinciae acquisitae : Livonia. – [Versch. Orte], ca. 1580–1797. – 29 Kt. (in Sammelband) ; 54 cm
Systematische Gliederung nach Ryhiner: Kap. 12 (Imperium Russicum), Bd. 9 **Ryh 5909**

12086 Livoniae nova descriptio / Joanne Portantio auctore. – [Ca. 1:3200000]. – [Antwerpen] : [s.n.], [erschienen 1579]. – 1 Karte : Kupferdruck ; 21 x 23 cm. – (Theatrum orbis terrarum)

Titelkartusche und Massstabsleiste Mitte links. Lateinischer Text auf der Kartenrückseite. Ursprünglich mit "Ducatus Oswieczensis ..." und "Pomeraniae, Wandalicae regionis typ." zusammen auf 1 Blatt. Seitennummer (Rückseite): "80".
Ursprungswerk: "Theatrum orbis terrarum" von Abraham Ortelius (Antwerpen : Plantijn, 1579). Koloriert **Ryh 5909 : 1 A**

12087 Livoniae nova descriptio / Joanne Portantio auctore. – [Ca. 1:3200000]. – [Antwerpen] : [s.n.], [erschienen 1573]. – 1 Karte : Kupferdruck ; 21 x 23 cm. – (Theatrum oder Schawplatz des Erdbodems ; 44 A [2])
Titelkartusche und Massstabsleiste Mitte links. Deutscher Text auf der Rückseite. Ursprünglich mit "Ducatus Oswieczensis ..." und "Pomeraniae, Wandalicae regionis typ." zusammen auf 1 Blatt. Seitennummer (Rückseite): "44.A.". Ursprungswerk: "Theatrum

oder Schawplatz des Erdbodems" von Abraham Ortelius (Antwerpen, 1573). Koloriert **Ryh 5909 : 1 B**

12088 Livonia : cum privilegio / per Gerardum Mercatorem. – [Ca. 1:1600000]. – Amstelodami [Amsterdam] : sumptibus Henrici Hondij, 1627. – 1 Karte : Kupferdruck ; 35 x 46 cm. – (Gerardi Mercatoris atlas sive cosmographicae meditationes de fabrica mundi et fabricati figura)

Titelkartusche oben links, Massstabsleiste unten links. Lateinischer Text auf der Kartenrückseite ("Livonia sive Liefland.").
Seitennumerierung (Rückseite): "97" und "98" (oben), "Rr" (unten).
Ursprungswerk: "Gerardi Mercatoris atlas sive cosmographicae meditationes de fabrica mundi et fabricati figura" hrsg. von H. Hondius (Amsterdam, 1630). Koloriert **Ryh 5909 : 3**

12089 Livonia, vulgo Lyefland. – [Ca. 1:1700000]. – [Amsterdam] : [Blaeu], [1647]. – 1 Karte : Kupferdruck ; 37 x 48 cm. – (Novvs Atlas, das ist Weltbeschreibung. [Erster Teil])

Titel- und Massstabskartusche unten links. Deutscher Text auf der Kartenrückseite ("Lieflandt.").
Seitennummern (Rückseite): "13" (oben) und "N" (unten).
Ursprungswerk: 1. Teil des "Novus Atlas" hrsg. von Willem und Joan Blaeu (Deutsche Ausgabe. – Amsterdam, 1647). Koloriert **Ryh 5909 : 4**

12090 Livonia, vulgo Lyefland. – [Ca. 1:1700000]. – [Amsterdam] : [Joannes Janssonius], [zwischen 1640 und 1690]. – 1 Karte : Kupferdruck ; 37 x 48 cm

Titel- und Massstabskartusche unten links. Grenzen koloriert.
Handschriftlicher Vermerk auf der Rückseite: "von Jansson"
Ryh 5909 : 5

12091 La Livonie duché : divisée en ses princip.les parties Esten, et Letten [etc.] : avecq priuilege pour vingt ans / par le Sr. Sanson d'Abbeville geogr. ordinaire de Sa Maj.té. – [Ca. 1:1000000]. – A Paris : chez Pierre Mariette rue St. Jacques à l'esperance, 1663. – 1 Karte : Kupferdruck ; 40 x 52 cm

Koloriert **Ryh 5909 : 9**

12092 La Livonie avec les frontieres de Courlande et de Finlande / dressé sur les meilleures cartes levées sur les lieux, et tout nouvellement rendue publique par Pierre vander Aa. – [Ca. 1:2200000]. – Se vend à Amsterdam : chez J. Covens et C. Mortier, [zwischen 1721 und 1778]. – 1 Karte : Kupferdruck ; 28 x 35 cm

Titelkartusche unten links, Massstabsleisten unten rechts. Koloriert **Ryh 5909 : 10**

12093 Ducatum Livoniae et Curlandia novissima tabula in quibus sunt Estonia Litlandia et aliae minores provinciae : cum privilegio ord: hollandiae et west-friesiae / per Iustum Danckerts. – [Ca. 1:970000]. – Amstelodami [Amsterdam] : [Danckerts], [nach 1684]. – 1 Karte : Kupferdruck ; 46 x 56 cm

Titel- und Massstabskartusche oben links. Koloriert **Ryh 5909 : 12**

12094 Tabula ducatum Livoniae et Curlandia / recentior: incisa editaque per Gerardum Valck. – [Ca. 1:930000]. – [Amsterdam] : [Gerard Valck], [zwischen 1670 und 1700]. – 1 Karte : Kupferdruck ; 47 x 57 cm

Titelkartusche oben links, Massstabsleisten unten rechts. Koloriert
Ryh 5909 : 14

12095 Ducatum Livoniæ, et Curlandiæ, nova tabula : cum privil. potent. d. ordin. Belgii fœderati / descripta, divisa, et edita per F. de Witt. – [Ca. 1:1000000]. – Amstelodami [Amsterdam] : [F. de Wit], [nach 1688]. – 1 Karte : Kupferdruck ; 41 x 49 cm

Titelkartusche oben links, Massstabsleisten unten rechts. Koloriert
Ryh 5909 : 15

12096 Ducatum Livoniæ, et Curlandiæ, nova tabula : cum privil. potent. d. ordin. belgii fœderati / descripta, divisa, et edita per F. de Witt. – [Ca. 1:1000000]. – Amstelodami [Amsterdam] : ex officina I. Còvens et C. Mortier, [zwischen 1721 und 1778]. – 1 Karte : Kupferdruck ; 41 x 50 cm

Titelkartusche oben links, Massstabsleisten unten rechts. Koloriert
Ryh 5909 : 16

12097 Dvcatvum Livoniæ et Cvrlandiæ cum vicinis insulis nova exhibitio geographica / editore Ioh. Baptista Homanno. – [Ca. 1:910000]. – Norimbergæ [Nürnberg] : [Johann Baptist Homann], [zwischen 1702 und 1715]. – 1 Karte : Kupferdruck ; 47 x 56 cm

Titelkartusche oben links, Massstabskartusche unten rechts. Koloriert. Auf Papier aufgeklebt
Ryh 5909 : 17

12098 Livoniæ et Curlandiæ ducatus cum insulis adjacentib. mappa geographica : cum gratia et privil. S. R. I. vicariatus in partib[us] Rheni, Sveviæ, et juris Franconici / exhibiti per Matthæum Seutter sac. cæs. majest. geogr. ; [Titelkartusche:] Abraham Drentwet iunior del. – [Ca. 1:920000]. – August. Vind. [Augsburg] : [Matthäus Seutter], [zwischen 1740 und 1760]. – 1 Karte : Kupferdruck ; 47 x 56 cm

Titelkartusche oben links, Massstabskartusche unten rechts. Koloriert
Ryh 5909 : 18

12099 Livoniæ et Curlandiæ ducatus cum insulis adjacentib. mappa geographica : cum gratia et privil. S. R. I. vicariatus in partib[us] Rheni, Sveviæ, et juris Franconici / exhibiti per Tob: Conr: Lotter, geogr. ; [Titelkartusche:] Abraham Drentwet iunior del. – [Ca. 1:920000]. – August. Vind. [Augsburg] : [Tobias Konrad Lotter], [nach 1758]. – 1 Karte : Kupferdruck ; 47 x 56 cm

Titelkartusche oben links, Massstabskartusche unten rechts. Koloriert
Ryh 5909 : 19

12100 Livoniæ et Cvrlandiæ tabula / per C. Weigelium. – [Ca. 1:1300000]. – Norimbergæ [Nürnberg] : [Christoph Weigel], [nach 1710]. – 1 Karte : Kupferdruck ; 32 x 39 cm

Titelkartusche oben links, Massstabsleisten unten rechts. Koloriert
Ryh 5909 : 20

12101 Tabula geographica gubernii Rigensis : in suos circulos divisi / auctore J. F. Schmidio a. s. p. adjuncto ; vyrez. N. Zubkov'. – [Ca. 1:720000]. – [Sankt Peterburg] : [s.n.], [zwischen 1750 und 1790]. – 1 Karte : Kupferdruck ; 45 x 56 cm

Titelkartusche in der Bildmitte. Koloriert
Ryh 5909 : 22

12102 Provincia Revaliensis sive Estlandia : quatuor dioecesibus contenta cum finitimis insulis Dago Worms etc. / auctore I. F. Schmidio acad. petropol. adjuncto. – [Ca. 1:350000]. – Impressa Petropli [Sankt Peterburg] : [s.n.], 1770. – 1 Karte auf 2 Blättern : Kupferdruck ; 44 x 112 cm

Koloriert
Ryh 5909 : 23

12103 Liefland, oder die beyden Generalgouvernementer und Herzogthümer Lief= und Ehistland, nebst der Provinz Oesel und der Stadt Narva / nach Anleitung der neuesten St. Petersburgschen Charten vom Jahr 1770, und 1772 ; [von August Wilhelm Hupel]. – [Ca. 1:720000]. – [S.l.] : [s.n.], [ca. 1775]. – 1 Karte : Kupferdruck ; 52 x 59 cm

Titel oben links, Massstabsleiste und Legende unten links. Koloriert. Handschriftlicher Vermerk auf der Kartenrückseite: "... von Hupel"

Ryh 5909 : 24

12104 Livland nach der Eintheilung Heinrich des Letten und zu den Zeiten der Bischöffe u. Ordensmeister bis 1562 / entworfen von W: C: Friebe ; gezeichnet von J: W: Krause ; gestochen von F. Ramberg. – [Ca. 1:880000]. – [Riga] : [J. F. Hartknoch], [nach 1791]. – 1 Karte : Kupferdruck ; 47 x 68 cm. – (Atlas von Liefland oder von den beyden Gouvernementern u. Herzogthümern Lief- und Ehistland und der Provinz Oesel)

Titelkartusche oben links, bildliche Darstellungen unten links und unten rechts, Legende oben rechts. Ursprungswerk: "Atlas von Liefland oder von ... Lief- und Ehistland und der Provinz Oesel" von Ludwig August von Mellin (Riga, ab 1791). Koloriert

Ryh 5909 : 25

12105 Der Rigische Kreis = Le cercle de Riga / gezeichnet von Lud. Aug. Graf Mellin ; gestochen von Carl Jäck Berlin. – [Ca. 1:200000]. – Riga : bey Johan[n] Friedrich Hartknoch, 1791. – 1 Karte : Kupferdruck ; 47 x 69 cm. – (Atlas von Liefland oder von den beyden Gouvernementern u. Herzogthümern Lief- und Ehistland und der Provinz Oesel ; No. 1)

Nullmeridian: Ferro. Numerierung oben rechts: "No. I.". Ursprungswerk: "Atlas von Liefland oder von ... Lief- und Ehistland und der Provinz Oesel" von Ludwig August von Mellin (Riga, ab 1791). Koloriert

Ryh 5909 : 41 A

12106 Der Rigische Kreis = Le cercle de Riga / gezeichnet von Lud. Aug. Graf Mellin ; gestochen von Carl Jäck Berlin. – [Ca. 1:200000]. – Riga : bey Johan[n] Friedrich Hartknoch, 1791. – 1 Karte : Kupferdruck ; 47 x 69 cm. – (Atlas von Liefland oder von den beyden Gouvernementern u. Herzogthümern Lief- und Ehistland und der Provinz Oesel ; No. 1)

Nullmeridian: Ferro. Numerierung oben rechts: "No. I.". Ursprungswerk: "Atlas von Liefland oder von ... Lief- und Ehistland und der Provinz Oesel" von Ludwig August von Mellin (Riga, ab 1791). Koloriert

Ryh 5909 : 41 B

12107 Der Wolmarsche Kreis = Le cercle de Wolmar / gezeichnet von Lud. Aug. Graf Mellin ; gestochen von Carl Jäck in Berlin. – [Ca. 1:200000]. – [Riga] : [Johann Friedrich Hartknoch], [nach 1791]. – 1 Karte : Kupferdruck ; 47 x 68 cm. – (Atlas von Liefland oder von

den beyden Gouvernemen-tern u. Herzogthümern Lief- und Ehtland und der Provinz Oesel ; No. 3)

Titel oben, Massstabskartusche unten links. Nullmeridian: Ferro. Numerierung oben rechts: "No. III.". Ursprungswerk: "Atlas von Lief- und Ehtland und der Provinz Oesel" von Ludwig August von Mellin (Riga, ab 1791). Koloriert

Ryh 5909 : 42

12108 Der Wendensche Kreis = Le cercle de Wenden / gezeichnet von Lud. Aug. Graf Mellin. – [Ca. 1:200000]. – [Riga] : [Johann Friedrich Hartknoch], [nach 1791]. – 1 Karte : Kupferdruck ; 47 x 69 cm. – (Atlas von Lief- und Ehtland und der Provinz Oesel ; No. 2)

Titel oben, Massstabsleisten unten rechts, Siegel oben rechts. Nullmeridian: Ferro. Numerierung oben rechts: "No. II.". Ursprungswerk: "Atlas von Lief- und Ehtland und der Provinz Oesel" von Ludwig August von Mellin (Riga, ab 1791). Koloriert

Ryh 5909 : 43

12109 Der Walcksche Kreis = Le cercle de Walck / gezeichnet von L. A. Graf Mellin ; gestochen von Carl Jäck, Berlin. – [Ca. 1:200000]. – [Riga] : [Johann Friedrich Hartknoch], 1793. – 1 Karte : Kupferdruck ; 48 x 70 cm. – (Atlas von Lief- und Ehtland und der Provinz Oesel ; No. 4)

Ansicht unten Mitte: "Marienburg" (9 x 21 cm). Nullmeridian: Ferro. Numerierung oben rechts: "No. III.". Ursprungswerk: "Atlas von Lief- und Ehtland und der Provinz Oesel" von Ludwig August von Mellin (Riga, ab 1791). Koloriert

Ryh 5909 : 44

12110 Der Werroshe Kreis = Le cercle de Werro. – [Ca. 1:200000]. – [Riga] : [Johann Friedrich Hartknoch], [nach 1791]. – 1 Karte : Kupferdruck ; 48 x 69 cm. – (Atlas von Lief- und Ehtland und der Provinz Oesel ; No. 5)

Titel oben, Massstabskartusche mit Siegel unten rechts. Nullmeridian: Ferro. Numerierung oben rechts: "No. 5.". Ursprungswerk: "Atlas von Lief- und Ehtland und der Provinz Oesel" von Ludwig August von Mellin (Riga, ab 1791). Koloriert

Ryh 5909 : 45

12111 Der Dörptsche Kreis = Le cercle de Dörpt / gezeichnet von L. A. Grafen Mellin ; [C. Jäck sculp.]. – [Ca. 1:200000]. – [Riga] : [Johann Friedrich Hartknoch], 1796. – 1 Karte : Kupferdruck ; 68 x 48 cm. – (Atlas von Lief- und Ehtland und der Provinz Oesel ; No. 6)

Nullmeridian: Ferro. Numerierung oben rechts: "No. VI.". Ursprungswerk: "Atlas von Lief- und Ehtland und der Provinz Oesel" von Ludwig August von Mellin (Riga, ab 1791). Koloriert. Am oberen und unteren Rand beschnitten

Ryh 5909 : 46

12112 Der Fellinsche Kreis = Le cercle de Fellin / gezeichnet von L. A. Graf Mellin 1796 ; gestochen von Carl Jättnig zu Berlin 1797. – [Ca. 1:200000]. – [Riga] : [Johann Friedrich Hartknoch], 1797. – 1 Karte :

Kupferdruck ; 48 x 70 cm. – (Atlas von Lief- und Ehtland und der Provinz Oesel ; No. 7)

Ansicht oben links: "Fellin" (12 x 12 cm). Nullmeridian: Ferro. Numerierung oben rechts: "No. VII.". Ursprungswerk: "Atlas von Lief- und Ehtland und der Provinz Oesel" von Ludwig August von Mellin (Riga, ab 1791). Koloriert

Ryh 5909 : 47

12113 Topographischer Plan von Riga mit der umliegenden Gegend / J. G. Lange jun. sc. – [S.l.] : [s.n.], [zwischen 1750 und 1800]. – 1 Plan : Kupferdruck ; 25 x 22 cm

Titel oben, Massstabsleisten ("Werste", "deutsche Meilen", "liefländische Meilen") und Erläuterungen unten. Grenzen koloriert

Ryh 5909 : 48

12114 Nova descriptio insulae Oseliae / ad observationes astronomicas et mensuras geometricas a Grischovio anno 1753 institutas exacta comp. J. Trusscott ; vyre. L. Terskoj. – [Ca. 1:240000]. – [Sankt Peterburg] : [s.n.], 1770. – 1 Karte : Kupferdruck ; 45 x 56 cm

Koloriert **Ryh 5909 : 56**

12.10 Kurland, Litauen • Courland, Lithuania

12115 Provinciae acquisitae : Curlandia, Lithuania. – [Versch. Orte], ca. 1595–ca. 1800. – 27 Kt. (in Sammelband) ; 54 cm

Systematische Gliederung nach Ryhiner: Kap. 12 (Imperium Russicum), Bd. 10 **Ryh 5910**

12116 La Curlande duché et Semigalle autrefois de la Livonie. La Samogitie duché en Lituanie : avecq privilege pour vingt ans / par le Sr. Sanson d'Abbeville geogr. ord.re de S. M. ; Somer sc. – [Ca. 1:870000]. – A Paris : chez l'auteur, 1659. – 1 Karte : Kupferdruck ; 40 x 52 cm

Koloriert **Ryh 5910 : 1**

12117 Dvcatvs Cvrlandiaë jux.ta Barnikelii architecti curici primarii geometricam delineationem geographica tabula expressus : cum p. s. c. m. gratiosiss. = Le dvché de Covrlande : dressé dans une carte géographique sur le dessin geometrique de Mr. Barnikel, premier architecte de Courlande / studio Homannianorum Heredum. – [Ca. 1:420000]. – Norimb. [Nürnberg] : [Homännische Erben], a. 1747. – 1 Karte : Kupferdruck ; 48 x 34 cm

Nullmeridian: Ferro. Karte am rechten Rand zusammengeklebt mit "Tabula ducatus Curlandiaë et Semgalliaë". Koloriert **Ryh 5910 : 3 A**

12118 [Tabula ducatus Curlandia et Semgallia.] Per illustribus, generosissimis magnificis [et] excellentissimis dominis, dominis dvcatvum Cvrlandiaë [et] Semgalliaë quatuor consiliariis supremis tabulam hanc dvcatvum Cvrlandiaë [et] Semgalliaë geographicam = Le dvche de Semgalle / a Barnikelio architecto mitaviensi rite delineatam humillime d d d Homanniani Heredes. – [Ca. 1:430000]. – [Nürnberg] : [Homännische Erben], a. 1747. – 1 Karte : Kupferdruck ; 48 x 44 cm

Nebenkarte unten rechts: "Residuum duc. Semgalliaë" (6 x 9 cm). Karte am linken Rand beschnitten und zusammengeklebt mit "Dvcatvs Cvrlandiaë". Koloriert **Ryh 5910 : 3 B**

12119 Das Herzogthum Kurland u. Semgallen. – [Ca. 1:1 100000]. – [Wien] : [F. J. J. von Reilly], [zwischen 1789 und 1806]. – 1 Karte : Kupferdruck ; 19 x 28 cm. – (Schauplatz der fünf Theile der Welt ; No. 59)
Nebenkarte unten Mitte (5 x 7 cm). Titeltartusche oben rechts, Massstabsleisten oben Mitte. Numerierung innerhalb der Titeltartusche: "Nro. 59.". Ursprungswerk: "Schauplatz der fünf Theile der Welt" von Franz Johann Joseph von Reilly (Wien, 1789–1806). Koloriert **Ryh 5910 : 5**

12120 Lithuania : cum priuilegio / per Gerardum Mercatorem. – [Ca. 1:3000000]. – [Amsterdam?] : [s.n.], [erstmal 1595]. – 1 Karte : Kupferdruck ; 36 x 42 cm
Ohne Text und Seitennummer auf der Rückseite. Titeltartusche oben links, Massstabsleiste unten Mitte **Ryh 5910 : 11**

12121 Magni ducatus Lithuaniae, caeterarvmqve regionvm illi adiacentivm exacta descriptio : illss.mi ac excellss.mi pri[n]cipis et d[omi]ni D. Nicolai Christophori Radziwil ... / sculptum apud Hesselum Gerardum. – [Ca. 1:1 300000]. – Amsterodami : excudebat Guilhelmus Janssonius sub signo solarij deaurati, anno 1613 [erschienen 1647]. – 1 Karte auf 4 Blättern : Kupferdruck ; 73 x 71 cm. – (Novvs Atlas, das ist Weltbeschreibung. [Erster Teil])
Mit 3 Erläuterungskartuschen, Titeltartusche oben Mitte, Legendenkartusche und Massstabsleisten unten links.
Ursprungswerk: 1. Teil des "Novus Atlas" hrsg. von Willem und Joan Blaeu (Deutsche Ausgabe. – Amsterdam, 1647). Koloriert **Ryh 5910 : 12**

12122 Magni ducatus Lithuaniae, et regionum adiacentium exacta descriptio : ill.mi ac excell.mi principis et d[omi]ni D. Nicolai Christophori Radziwil ... ; opera, cura et impensis olim facta, ac nunc denuo hac forma edita a I. Blaeu. – [Ca. 1:1 900000]. – [Amsterdam] : Ioannes Blaeu excudebat, [erstmal 1648]. – 1 Karte : Kupferdruck ; 44 x 52 cm
Mit 2 Erläuterungskartuschen, Titeltartusche und Legendenkartusche oben links, Massstabsleisten unten Mitte, Wappen oben rechts. Westen oben. Grenzen koloriert. Auf Papier aufgeklebt **Ryh 5910 : 15**

12123 Partie de Lithuanie ou sont les palatinats de Wilna et Troki, subdivisés en leurs chastellenies, et partie du palat.at de Minsk : avec priuilege pour vingt ans / par le Sr. Sanson d'Abbeville geographe ordinaire du roy ; A Peyrounin sculp. – [Ca. 1:880000]. – A Paris : chez Pierre Mariette rue Saint Jacques a l'esperance, 1665. – 1 Karte : Kupferdruck ; 39 x 53 cm
Koloriert **Ryh 5910 : 16**

12124 Partie de Lithuanie ou sont les palatinats de Polocz, Witepsk, Mseislaw, et partie de Minsk : avec le dvché de Smolensko : avec priuil. pour 20. ans / par le Sr. Sanson d'Abbeville geographe ordinaire du roy ; A Peyrounin sculp. – [Ca. 1:880000]. – A Paris : chez l'auteur, 1665. – 1 Karte : Kupferdruck ; 41 x 53 cm
Koloriert **Ryh 5910 : 17**

12125 Partie de Lithuanie ou est le palatinat de Nowogrodeck litawiski, subdivisé en ses chastellenies, le

palatinat de Bressici en Polesie, avec les duchés de Neswies, et Slusck, et partie du palatinat de Minsk : avec privil. pour vingt ans / par le Sr. Sanson d'Abbeville geographe ord.re du roy ; A Peyrounin sculp. – [Ca. 1:880000]. – A Paris : chez Pierre Mariette rue S. Jacques a l'esperance, 1665. – 1 Karte : Kupferdruck ; 38 x 54 cm
Koloriert **Ryh 5910 : 18**

12126 Partie de Lithuanie, ou sont en partie les palatinats de Minsk, et Mseislaw, et les seign.ries ou terres de Rohaczow, Rzezica, Zernobel, et partie des dvchés de Novogrodeck sewierski, et de Zernihow : avec privilege pour vingt ans / par le Sr. Sanson d'Abbeville, geog. ord.re du roy ; A Peyrounin sculp. – [Ca. 1:880000]. – [Paris] : chez l'auteur, 1666. – 1 Karte : Kupferdruck ; 39 x 54 cm
Koloriert **Ryh 5910 : 19**

12127 Magni ducatus Lithuaniae tabula : divisa tam in palatinatus, quam in subjacentes castellanias : cum privilegio potentiss. d. d. ordinum holl. westfrisiae[ue] / per F. de Witt. – [Ca. 1:1 900000]. – Amstelodami [Amsterdam] : F. de Witt, [nach 1688]. – 1 Karte : Kupferdruck ; 44 x 52 cm
Erläuterungskartusche Mitte rechts, Titeltartusche und Legendenkartusche oben links, Wappen oben rechts, Massstabsleisten unten links. Westen oben. Numerierung oben rechts (handschriftlich): "77". Koloriert **Ryh 5910 : 21**

12128 Magni ducatus Lithuaniae tabula : divisa tam in palatinatus, quam in subjacentes castellanias : cum privilegio potentiss. d. d. ordinum holl. westfrisiae[ue] / per F. de Witt. – [Ca. 1:1 900000]. – Amstelodami [Amsterdam] : ex officina I. Covens et C. Mortier, [zwischen 1721 und 1778]. – 1 Karte : Kupferdruck ; 44 x 51 cm
Erläuterungskartusche Mitte rechts, Titeltartusche und Legendenkartusche oben links, Wappen oben rechts, Massstabsleisten unten links. Westen oben. Koloriert **Ryh 5910 : 22**

12129 Magni ducatus Lithuaniae : divisa tam in palatinatus quam in subiacentes castellanias : cum privilegio / authore per R. [et] J. Ottens. – [Ca. 1:1 400000]. – [Amsterdam] : [R. et J. Ottens], [zwischen 1725 und 1750]. – 1 Karte : Kupferdruck ; 48 x 56 cm
Titeltartusche und Wappen oben Mitte, Massstabsleisten unten rechts. Koloriert **Ryh 5910 : 23**

12130 Novissima et accuratissima magni ducatus Lithuaniae in suos palatinatus et castellanias divisæ delineatio : cum gratia et priv. S. R. I. vicariat[us], in partib[us] Rheni, Sveviae, et juris Franconici / cura et impensis Matthæi Seutteri, s. cæs. et reg. cathol. majest. geogr. et chalcographi augustani. – [Ca. 1:1 500000]. – In Augspurg : anjezo in Verlag bey Iohan[n] Michael Probst chalcogr., [nach 1758]. – 1 Karte : Kupferdruck ; 48 x 55 cm
Titel- und Wappenkartusche oben Mitte, Massstabsleisten unten rechts. Koloriert **Ryh 5910 : 24**

12131 Magnus ducatus Lithuania, : in suos palatinatus et castellanias divisa, non solum accuratissime delineata, sed

etiam plurimis in aliis mappis omissis locis / aucta curis et sumptibus Tob: Conr: Lotter geogr. et chalcogr. ; Georg Friderich Lotter, sculps. – [Ca. 1:1500000]. – Aug. Vind: [Augsburg] : [Tobias Konrad Lotter], [zwischen 1760 und 1780]. – 1 Karte : Kupferdruck ; 47 x 56 cm

Titelkartusche oben links, Massstabsleisten oben Mitte. Koloriert
Ryh 5910 : 25

12132 Magni dvcatvs Litvaniae : in svos palatinatvs et districtvs divisvs : c. p. s. c. m. = Carte dv grand dvché de Litvaniae / delineatus a rever. d[omi]no Ioanne Nieprecki Soc. Jesu. simulque exactiore locorum positione quantum fieri potuit correctus a Tobia Majero ; impensis Homannianorum Heredum. – [Ca. 1:1600000]. –

Norimbergæ [Nürnberg] : [Homännische Erben], 1749. – 1 Karte : Kupferdruck ; 46 x 53 cm
Erläuterungen oben rechts. Koloriert
Ryh 5910 : 26

12133 Li palatinati di Minsk, Mscislaw, Polok, e Witebsk nella Littuania : tratta dall'atlante polacco del Sig.r Rizzi Zanoni : con privilegio dell'ecc.mo senato / G. Zuliani inc. ; G. Pitteri scr. – [Ca. 1:1400000]. – Venezia : presso Antonio Zatta, 1781. – 1 Karte : Kupferdruck ; 40 x 30 cm. – (Atlante novissimo)

Numerierung oben rechts: "M. VII.". Ursprungswerk: Band 2 des "Atlante novissimo" von Antonio Zatta (Venezia, ca. 1788).
Koloriert
Ryh 5910 : 27

12134 Li palatinati di Wilna, Troki, Inflant, coi ducati di Kurlandia, e Smudz : tratta dall'atlante polacco del Sig.r Rizzi Zanoni : con privilegio dell'ecmo senato / G. Zuliani inc. ; G. Pitteri scr. – [Ca. 1:1500000]. – Venezia : presso Antonio Zatta, 1781. – 1 Karte : Kupferdruck ; 40 x 30 cm. – (Atlante novissimo)

Numerierung oben rechts: "M. IX.". Ursprungswerk: Band 2 des "Atlante novissimo" von Antonio Zatta (Venezia, ca. 1788).
Koloriert
Ryh 5910 : 28

12135 Li palatinati di Nowogrodek Podlachia e Brzesk Littew : tratta dall'atlante polacco del Sig.r Rizzi Zanoni : con privilegio dell'ecmo senato / G. Zuliani inc. ; G. Pitteri scr. – [Ca. 1:1300000]. – Venezia : presso Antonio Zatta, 1781. – 1 Karte : Kupferdruck ; 31 x 40 cm. – (Atlante novissimo)

Numerierung oben rechts: "M. V.". Ursprungswerk: Band 2 des "Atlante novissimo" von Antonio Zatta (Venezia, ca. 1788).
Koloriert
Ryh 5910 : 29

12136 Des Grossherzogthums Litauen nordwestlicher Theil. – [Ca. 1:1300000]. – [Wien] : [F. J. J. von Reilly], [zwischen 1789 und 1806]. – 1 Karte : Kupferdruck ; 22 x 28 cm. – (Schauplatz der fünf Theile der Welt ; No. 49)

Titelkartusche unten links, Massstabsleiste oben rechts.
Numerierung innerhalb der Titelkartusche: "Nro. 49".
Ursprungswerk: "Schauplatz der fünf Theile der Welt" von Franz Johann Joseph von Reilly (Wien, 1789–1806). Koloriert. Am unteren und rechten Rand beschnitten und mit 3 weiteren Karten zu einer Gesamtkarte Litauens zusammengeklebt
Ryh 5910 : 30 A

12137 Des Grossherzogthums Litauen westsüdlicher Theil. – [Ca. 1:1300000]. – [Wien] : [F. J. J. von Reilly],

[zwischen 1789 und 1806]. – 1 Karte : Kupferdruck ; 22 x 28 cm. – (Schauplatz der fünf Theile der Welt ; No. 50)

Titelkartusche unten links, Massstabsleiste oben links. Numerierung innerhalb der Titelkartusche: "Nro. 50.". Ursprungswerk:

"Schauplatz der fünf Theile der Welt" von Franz Johann Joseph von Reilly (Wien, 1789–1806). Koloriert. Am oberen und rechten Rand beschnitten und mit 3 weiteren Karten zu einer Gesamtkarte Litauens zusammengeklebt
Ryh 5910 : 30 B

12138 Des Grossherzogthums Litauen nordöstlicher Theil. – [Ca. 1:1300000]. – [Wien] : [F. J. J. von Reilly], [zwischen 1789 und 1806]. – 1 Karte : Kupferdruck ; 23 x 28 cm. – (Schauplatz der fünf Theile der Welt ; No. 48)

Titelkartusche und Massstabsleiste oben rechts. Numerierung innerhalb der Titelkartusche: "Nro. 48.". Ursprungswerk: "Schauplatz der fünf Theile der Welt" von Franz Johann Joseph von Reilly (Wien, 1789–1806). Koloriert. Am linken und unteren Rand beschnitten und mit 3 weiteren Karten zu einer Gesamtkarte Litauens zusammengeklebt
Ryh 5910 : 30 C

12139 Des Groscherzogthums Litauen ostsdlicher Theil. – [Ca. 1:1300000]. – [Wien] : [F. J. J. von Reilly], [zwischen 1789 und 1806]. – 1 Karte : Kupferdruck ; 22 x 28 cm. – (Schauplatz der fünf Theile der Welt ; No. 47)

Titelkartusche und Massstabsleiste oben rechts. Numerierung innerhalb der Titelkartusche: "Nro. 47.". Ursprungswerk: "Schauplatz der fünf Theile der Welt" von Franz Johann Joseph von Reilly (Wien, 1789–1806). Koloriert. Am linken und oberen Rand beschnitten und mit 3 weiteren Karten zu einer Gesamtkarte Litauens zusammengeklebt
Ryh 5910 : 30 D

12140 Charte von Russisch Litauen, welche die von Polen an Russland abgetretene Woiewodschaften, Liefland, Witepsk, Mscislaw, und einen Theil der Woiewodschaften Polock und Minsk enthält : cum privil. s.æ cæs. maj. – [Ca. 1:1300000]. – Nürnberg : auf Kosten der Homännischen Erben, 1775. – 1 Karte : Kupferdruck ; 54 x 43 cm

Titel- und Massstabskartusche unten links. Nullmeridian: Ferro.
Koloriert
Ryh 5910 : 36

12141 Carte de la Lithuanie russe qui comprend les palatinats de Livonie, de Witepsk, de Miscislaw, et une partie de ceux de Polock et de Minsk cédés par la Pologne à la Russie / dressée sur l'exemplaire des Héritiers Homann 1775 par P. Santini. – [Ca. 1:1400000]. –

A Venise : chez Mr. Remondini, 1776. – 1 Karte : Kupferdruck ; 53 x 42 cm. – (Atlas universel / P. Santini, G. A. Remondini ; Vol. 1, Karte 50)

Nullmeridian: "... 20 degres à l'ouest de celui de Paris" (=Ferro).
Blattnummer unten rechts: "P. I. 52". Ursprungswerk: Neuauflage des "Atlas universel" von P. Santini (Venedig, 1776) durch G. A. Remondini (Venedig, 1784). Koloriert
Ryh 5910 : 37

12142 Tabula geographica gubernii Mohileviensis : in suas provincias divisi / auctore I. F. Schmidio Acad. petrop. adjuncto ; vyrez. N. Zubkov'. – [Ca. 1:860000]. – [Sankt Peterburg] : [s.n.], 1777. – 1 Karte : Kupferdruck ; 45 x 55 cm

Koloriert
Ryh 5910 : 38

12.11 Ukraine • Ukraine

12143 Provinciae acquisitae : Ukraina, Ukraina polonica. – [Versch. Orte], ca. 1650–ca. 1800. – 20 Kt. (in Sammelband) ; 54 cm

Systematische Gliederung nach Ryhiner: Kap. 12 (Imperium Russicum), Bd. 11 **Ryh 5911**

12144 Typus generalis Vkrainæ sive palatinatum Podoliæ, Kioviensis et Braczlaviensis terras nova delineatione exhibens. – [Ca. 1:1800000]. – [Amsterdam] : [Joannes Janssonius], [um 1680]. – 1 Karte : Kupferdruck ; 42 x 53 cm. – (Joannis Janssonii novus atlas)

Titelkartusche oben links, Massstabskartusche oben rechts, Legendenkartusche unten links. Ursprungswerk: "Joannis Janssonii novus atlas", Bd. 1 (Amsterdam, erschienen um 1680). Auf Papier aufgeklebt **Ryh 5911 : 1**

12145 Typus generalis Ukrainæ sive palatinatum Podoliæ, Kioviensis et Braczlaviensis terras nova delineatione exhibens. – [Ca. 1:1800000]. – [Amsterdam] : penes Gerardum Valk et Petrum Schenk, [zwischen 1670 und 1690]. – 1 Karte : Kupferdruck ; 41 x 52 cm

Titelkartusche oben links, Massstabskartusche oben rechts, Legendenkartusche unten links. Koloriert **Ryh 5911 : 2**

12146 Ukraine, grand pays de la Russie Rouge, : avec une partie de la Pologne, Moscovie, Bulgarie, Valachie, Podolie et Volhynie : avec privilege / tirée des différentes cartes, qui en ont été faites sur les lieux, et des relations les plus fideles, présentement mise en lumiere par Pierre vander Aa, marchand libraire. – [Ca. 1:2600000]. – A Leide : Pierre vander Aa, [zwischen 1682 und 1733]. – 1 Karte : Kupferdruck ; 28 x 35 cm

Titelkartusche unten links, Massstabsleisten oben rechts. Vermutliches Ursprungswerk: "La galerie agreable du monde" hrsg. von Pieter van der Aa (Leiden, 1729). Koloriert **Ryh 5911 : 3**

12147 Vkrania quæ et terra Cosaccorum cum vicinis Walachia, Moldavia, Minorisq[ue] Tartaria provinciis / exhibita à Ioh. Baptista Homanno. – [Ca. 1:3100000]. – Noribergæ [Nürnberg] : [Johann Baptist Homann], [zwischen 1702 und 1715]. – 1 Karte : Kupferdruck ; 47 x 56 cm

Titelkartusche oben links, Massstabsleisten unten rechts. Koloriert. Auf Papier aufgeklebt **Ryh 5911 : 4**

12148 La Russie noire ou polonoise qui comprend les provinces de la Russie noire de Volhynie et de Podolie : divisées en leurs palatinats vulgairement connues sous le nom d'Ukraine ou pays des Cosaques / par les S.rs Sansons. – [Ca. 1:2000000]. – [Paris] : [Sansons?], 1674. – 1 Karte : Kupferdruck ; 42 x 56 cm

Koloriert **Ryh 5911 : 5**

12149 Li palatinati della Russia rossa Podolia e Wolhynia : con privilegio dell'eccmo senato / tratta dall'atlante polac[c]o del Sig.r Rizzi Zanoni ; G. Zuliani inc. ; G. Pitteri scr. – [Ca. 1:1500000]. – Venezia : presso

Antonio Zatta, 1781. – 1 Karte : Kupferdruck ; 31 x 40 cm. – (Atlante novissimo)

Numerierung oben rechts: "M. IV.". Ursprungswerk: Band 2 des "Atlante novissimo" von Antonio Zatta (Venezia, ca. 1788).

Koloriert **Ryh 5911 : 6**

12150 Li palatinati di Braclaw, e Kiowia : con privilegio dell'eccmo senato / tratta dall'atlante polacco del Sig.r Rizzi Zanoni ; G. Zuliani inc. ; G. Pitteri scr. – [Ca. 1:740000]. – Venezia : presso Antonio Zatta, 1781. – 1 Karte : Kupferdruck ; 40 x 31 cm. – (Atlante novissimo)

Numerierung oben rechts: "M. VIII.". Ursprungswerk: Band 2 des "Atlante novissimo" von Antonio Zatta (Venezia, ca. 1788).

Koloriert **Ryh 5911 : 7**

12151 Haute Volhynie, ou palatinat de Lusuc : avecq privilege pour vingt ans / tire de la grande carte d'Ukraine, du Sr. le Vasseur de Beauplan par le Sr. Sanson d'Abbeville geogr. ord.re du roy. – [Ca. 1:850000]. – A Paris : chez Pierre Mariette rue St. Jacques a

l'esperance, 1665. – 1 Karte : Kupferdruck ; 37 x 56 cm Koloriert **Ryh 5911 : 8**

12152 Basse Volhynie, ou palatinat de Kiow : avecq privilege pour vingt ans / tiré entierement de la gra[n]de Ukraine, du Sieur le Vasseur de Beauplan par le Sr. Sanson d'Abbeville geogr. ord.re du roy ; Somer sculp. – [Ca. 1:870000]. – A Paris : chez l'auteur, 1665. – 1 Karte : Kupferdruck ; 41 x 56 cm

Koloriert **Ryh 5911 : 9**

12153 Ukrainæ pars, quæ Kiovia palatinatus vulgo dicitur / per Guilhelmum le Vasseur de Beauplan s. r. m. polonia architectum militarem etc. – [Ca. 1:930000]. – Amstelodami [Amsterdam] : ex officina I. Covens et C. Mortier, [zwischen 1721 und 1778]. – 1 Karte :

Kupferdruck ; 39 x 55 cm Titel- und Massstabskartusche oben links, Legende oben rechts. Koloriert **Ryh 5911 : 11**

12154 Havte Podolie, ou palatinat de Kamieniec : avecq privilege de Sa Majesté pour vingt ans / tirée entierem. de la gr. Vkraine, du Sr. le Vasseur de Beauplan par le Sr. Sanson d'Abb. geogr. ord. du roy. Basse partie de la Basse Podolie. – [Ca. 1:880000]. – A Paris : chez Pierre Mariette rue S. Jacques a l'esperance, 1665. – 2 Karten auf 1 Blatt : Kupferdruck ; zus. 38 x 51 cm

Koloriert **Ryh 5911 : 12**

12155 Ukrainæ pars, quæ Podolia palatinatus vulgo dicitur / per Guil. le Vasseur de Beauplan s. r. m. tis polonia architectum militarem etc. – [Ca. 1:420000]. – Amstelodami [Amsterdam] : apud I. Covens et C. Mortier, [zwischen 1721 und 1778]. – 1 Karte : Kupferdruck ; 43 x 52 cm

Titelkartusche unten Mitte, Massstabskartusche oben rechts. Koloriert **Ryh 5911 : 14**

12156 Basse Podolie, ou palatinat de Braclaw : avecq privilege pour vingt ans / tiré de la grande Ukraine, du Sr. le Vasseur de Beauplan par le Sr. Sanson d'Abbeville geogr. ord.re du roy. – [Ca. 1:870000]. – A Paris : chez

Pierre Mariette rüe St. Jacques à l'esperance, 1665. –
1 Karte : Kupferdruck ; 33 x 52 cm
Koloriert

Ryh 5911 : 15

12157 Ukrainæ pars, qvæ Barclavia palatinatus vulgo dicitur / per Guilhelmum le Vasseur de Beauplan s. r. m. tis poloniæ architectum militarem etc. – [Ca. 1:450000]. – Amstelodami [Amsterdam] : ex officina I. Còvens [et] C. Mortier, [zwischen 1721 und 1778]. – 1 Karte : Kupferdruck ; 43 x 57 cm
Titelkartusche oben rechts, Massstabskartusche unten links.
Koloriert

Ryh 5911 : 17

12158 Volhinie. – [Ca. 1:140000]. – A Paris : chez le Rouge rue des grands Augustins, [1770]. – 1 Karte auf 3 Blättern : Kupferdruck ; je ca. 32 x 47 cm. – (Cartes des troubles de l'est ; 2–4)

Jeweils mit Nummer oben rechts. Ursprungswerk: "Cartes des troubles de l'est" von Georges Louis Le Rouge (Paris, 1770).

Koloriert

Ryh 5911 : 18–20

[Zwischen 1770 und 1780]. – 1 Blatt ; 36 x 51 cm. – (Cartes des troubles de l'est ; 2)

Titel und Blattzählung oben links ("Volhinie f:lle première"),
Legende rechts. Nummer oben rechts: 2

Ryh 5911 : 18

[Zwischen 1770 und 1780]. – 1 Blatt ; 36 x 52 cm. – (Cartes des troubles de l'est ; 3)

Titel und Blattzählung oben rechts ("Volhinie f:lle 2.e"). Nummer oben rechts: 3

Ryh 5911 : 19

[Zwischen 1770 und 1780]. – 1 Blatt ; 36 x 51 cm. – (Cartes des troubles de l'est ; 4)

Titel und Blattzählung unten links ("Volhinie feuille 3:e"). Nummer oben rechts: 4

Ryh 5911 : 20

12159 [Haute Podolie]. – [Ca. 1:140000]. – [Paris] : [Le Rouge], [1770]. – 1 Karte : Kupferdruck ; 32 x 47 cm. – (Cartes des troubles de l'est ; 5)

Massstabsleiste ("milles de 5 werstes chacun") unten Mitte.

Nummer oben rechts: 5. Ursprungswerk: "Cartes des troubles de l'est" von Georges Louis Le Rouge (Paris, 1770). Koloriert

Ryh 5911 : 21

12160 Der königlichen Republik Polen Woiwodschaften Chelm u. Wolhynien oder Kleinpolens mittlerer Theil / [Titelkartusche:] I. A[lbrecht] sc. – [Ca. 1:1300000]. – [Wien] : [F. J. J. von Reilly], [zwischen 1789 und 1806]. – 1 Karte : Kupferdruck ; 21 x 28 cm. – (Schauplatz der fünf Theile der Welt ; No. 44)

Titelkartusche unten links, Massstabsleiste oben rechts.

Numerierung innerhalb der Titelkartusche: "Nro. 44".

Ursprungswerk: "Schauplatz der fünf Theile der Welt" von Franz Johann Joseph von Reilly (Wien, 1789–1806). Koloriert

Ryh 5911 : 22

12161 Der königlichen Republik Polen Woiwodschaft Kiow das ist die obere polnische Ukraine oder Klein Polens östlicher Theil / I. Albrecht sc. – [Ca. 1:1300000]. – [Wien] : [F. J. J. von Reilly], [zwischen 1789 und 1806]. – 1 Karte : Kupferdruck ; 24 x 29 cm. – (Schauplatz der fünf Theile der Welt ; No. 46)

Titelkartusche oben rechts, Massstabsleiste unten links.

Numerierung innerhalb der Titelkartusche: "Nor. 46".

Ursprungswerk: "Schauplatz der fünf Theile der Welt" von Franz

Johann Joseph von Reilly (Wien, 1789–1806). Koloriert

Ryh 5911 : 23

12162 Der königlichen Republik Polen Woiwodschaft Podolien und die untere polnische Ukraine nähmlich die Woiwodschaft Braclaw oder Klein Polens südlicher Theil / [Titelkartusche:] Ignatz Albrecht scul. – [Ca. 1:1300000]. – [Wien] : [F. J. J. von Reilly], [zwischen 1789 und 1806]. – 1 Karte : Kupferdruck ; 21 x 28 cm. – (Schauplatz der fünf Theile der Welt ; No. 45)
Titelkartusche unten links, Massstabsleisten unten rechts.
Numerierung innerhalb der Titelkartusche: "Nro. 45".
Ursprungswerk: "Schauplatz der fünf Theile der Welt" von Franz Johann Joseph von Reilly (Wien, 1789–1806). Koloriert

Ryh 5911 : 24

12163 Typus generalis Ukrainæ sive palatinatum Podoliæ, Kioviensis et Braczlaviensis terras nova delineatione exhibens. – [Ca. 1:1800000]. – [Oxford] : ex officina Janssonio-Waesbergiana et Mosis Pitt, [1680]. – 1 Karte : Kupferdruck ; 41 x 52 cm. – (The English Atlas ; [vol. 1], no. 12)

Titelkartusche oben links, Massstabskartusche oben rechts,

Legendenkartusche unten links. Numerierung oben links: "XII".

Ursprungswerk: "The English Atlas" hrsg. von M. Pitt, S. Swart und J. Janssonius van Waesbergen (Oxford, 1680–1683) **Ryh 5911 : 25**

12.12 Europäische Tatarei • European Tartary

12164 Provinciae acquisitæ : europäisches Tatarien und umliegende Länder. – [Versch. Orte], 1630–ca. 1800. – 27 Kt. (in Sammelband) ; 54 cm

Systematische Gliederung nach Ryhiner: Kap. 12 (Imperium Russicum), Bd. 12

Ryh 5912

12165 Tavnica chersonesvs nostra ætate Przcopsca et Gazara dicitur : cum priuilegio / per Gerardum Mercatorem. – [Ca. 1:3700000]. – [Amsterdam] : [Henricus Hondius], [1630]. – 1 Karte : Kupferdruck ; 30 x 39 cm. – (Gerardi Mercatoris atlas sive cosmographicae meditationes de fabrica mundi et fabricati figura)

Titelkartusche oben rechts, Massstabsleiste unten links. Lateinischer Text auf der Kartenrückseite ("Tavnica Chersonesvs").

Seitennumerierung (Rückseite): "105" und "106" (oben), "Xx"

(unten). Ursprungswerk: "Gerardi Mercatoris atlas sive cosmographicae meditationes de fabrica mundi et fabricati figura" hrsg. von H. Hondius (Amsterdam, 1630). Koloriert **Ryh 5912 : 1**

12166 Tavnica chersonesvs nostra ætate Przcopsca, et Gazara dicitur. – [Ca. 1:3100000]. – [Amsterdam] : [Blæu], [1647]. – 1 Karte : Kupferdruck ; 36 x 48 cm. – (Novvs Atlas, das ist Weltbeschreibung. [Erster Teil])

Titelkartusche oben rechts, Massstabskartusche unten links.

Deutscher Text auf der Kartenrückseite ("Crimea, oder Die Przcopenzer Tartarey ..."). Seitennummern (Rückseite): "Asia" (unten) und "S" (unten, handschriftlich). Ursprungswerk: 1. Teil des "Novus Atlas" hrsg. von Willem und Joan Blæu (Deutsche Ausgabe. – Amsterdam, 1647). Koloriert **Ryh 5912 : 2**

12167 Tavnica chersonesvs, hodie Przcopsca, et Gazara dicitur. – [Ca. 1:3100000]. – [Oxford] : excudebat Janssonio-Waesbergii et Moses Pitt, [1680]. – 1 Karte :

Kupferdruck ; 36 x 48 cm. – (The English Atlas ; [vol. 1], no. 11)

Titelkartusche oben rechts, Massstabskartusche unten links.
Numerierung oben links: "XI". Ursprungswerk: "The English Atlas" hrsg. von M. Pitt, S. Swart und J. Janssonius van Waesbergen (Oxford, 1680–1683). Koloriert
Ryh 5912 : 3

12168 Tavrīca chersonesvs, hodie Przecopsca, et Gazara dicitur. – [Ca. 1:3 100 000]. – Amstelædami [Amsterdam] : impensis G. Valk et P. Schenk, [zwischen 1670 und 1690]. – 1 Karte : Kupferdruck ; 36 x 48 cm

Titelkartusche oben rechts, Massstabskartusche unten links.
Koloriert
Ryh 5912 : 4

12169 Tartarie europeenne ou Petite Tartarie où sont les Tartares du Crim, ou de Perecop; de Nogais, d'Oczacow, et de Budziak : avec privilege pour vingt ans / dressée sur les relations les plus recentes, par le Sr. Sanson fils geographe ord.re du roy ; Lud. Cordier Abbavil. sculp. – [Ca. 1:2 900 000]. – A Paris : chez l'auteur, 1665. – 1 Karte : Kupferdruck ; 38 x 49 cm

Koloriert
Ryh 5912 : 5

12170 Theatre de la guerre dans la Petite Tartarie, la Crimée, la mer Noire, [et]c. / dressée sur un grand nombre de cartes manuscrites et d'itineraires, rectifiés par diverses observations faites par Guillaume de l'Isle. – [Ca. 1:1 300 000]. – A Amsterdam : chez Jean Còvens et Corneille Mortier géographes, [zwischen 1721 und 1778]. – 1 Karte auf 2 Blättern : Kupferdruck ; 91 x 60 cm
Blatt 1 mit Gesamttitel, Blatt 2 mit Blattitel. Koloriert

Ryh 5912 : 8–9

[Zwischen 1721 und 1778]. – 1 Blatt ; 53 x 65 cm. **Ryh 5912 : 8**
Seconde partie de la Crimée, la mer Noire, [et]c. – [Zwischen 1721 und 1778]. – 1 Blatt ; 52 x 65 cm. **Ryh 5912 : 9**

12171 Nouvelle carte de la Petite Tartarie et la mer Noire, montrant les frontieres de l'imperatrice de Russie, et de l'empereur des Turcs, tant en Europe qu'en Asie / dessigne selon la proposition de G. de l'Isle et d'autre auteurs. – [Ca. 1:2 500 000]. – A Amsterdam : chez R. [et] I. Ottens geog.r, [zwischen 1725 und 1750]. – 1 Karte : Kupferdruck ; 47 x 58 cm

Titel oben, Massstabsleisten oben links. Grenzen koloriert
Ryh 5912 : 10

12172 Tabula geographica qua pars Russiæ magnæ, pontus Euxinus seu mare Nigrum et Tartaria minor : cum finitimis Bulgariæ, Romaniæ et Natoliæ provinciis exhibe[n]tur : cum privilegio s. c. m. / a Ioh. Baptista Homanno sac. cæs. majestatis geographo. – [Ca. 1:3 100 000]. – Noribergæ [Nürnberg] : [Johann Baptist Homann], [nach 1716]. – 1 Karte : Kupferdruck ; 57 x 47 cm

Titelkartusche oben rechts, Massstabsleisten unten. Koloriert
Ryh 5912 : 11

12173 Nova et accurata Tartariæ europææ seu minoris et in specie Crimeæ delineatio geographica, : cum omnibus circa pontum Euxinum et paludem Mæotidem jacentibus provinciis : cum gratia et privil. S. R. I. vicariatus, in

partibus Rheni, Sveviæ, et juris Franconici / manu et sumtibus Matthæi Seutteri, sac. cæs. et cathol. reg. majest. geogr. – [Ca. 1:2 900 000]. – Augustæ Vindelicor.

[Augsburg] : [Matthäus Seutter], [zwischen 1740 und 1760]. – 1 Karte : Kupferdruck ; 48 x 56 cm

Titel- und Massstabskartusche unten rechts. Koloriert **Ryh 5912 : 12**

12174 Charte der Kriegs Operatione[n] am Donn u: Dniepr Ihro Russisch Kayserl. Maiestæt glorieusen Armeen A: 1736. / gestochen bey der Kayserl: Acad. der Wissensch. in S. Petersburg. – [Ca. 1:1 700 000]. – In Augsburg : zu haben bey Matthæus Seutter der röm: kayserl: u: königl: cathol: Majest: Geogr., 1736. – 1 Karte : Kupferdruck ; 38 x 45 cm, Blattgrösse 53 x 63 cm

Text rechts, links und unterhalb des Kartenbildes ("Nachricht von denen gegen die Tuercken und Tartarn in diesen 1736sten Jahre ..."). Titelkartusche oben rechts, Legende und Massstabsleisten unten rechts. Koloriert
Ryh 5912 : 13

12175 Provinciarum Turcico tartaricarum inter Tanaim Borysthenem et Bogum sitarum quas duobus an[n]is viz. 1736. et 1737. Anna augustissima russorum autocratrix subegit ex prototypo petropolitano concin[n]ata accuratissima delineatio : in qua simul occupatio peninsulæ Crim[m] et Cuban nec non expugnatio Assow et Oczakow exhibentur : c. p. s. c. m. / studio Ant. du Chaffat, circ. Suevici et civ. imp: august. capit. et rei fortific. præf. – [Ca. 1:1 600 000]. – [S.l.] : [s.n.], [um 1740]. – 1 Karte : Kupferdruck ; 56 x 71 cm

Titelkartusche und Massstabsleisten unten rechts. Koloriert
Ryh 5912 : 14

12176 Theatrum belli Russorum victoriis illustratum sive nova et accurata Turcicarum et Tartaricum provinciarum intra fluvios Týras s. Niester et Taniam s. Don, ad oram ponti Euxini et in pelopon[n]eso Taurica sitarum designatio : cum gratia et privil. S. R. I. vicariat[us], in partib[us] Rheni, Sveviæ, et juris Franconici / manu et impensis Matthæi Seutteri s. cæs. et reg. cath. maj. geogr. – [Ca. 1:1 900 000]. – Aug. Vind. [Augsburg] : [Matthäus Seutter], [zwischen 1740 und 1760]. – 1 Karte : Kupferdruck ; 48 x 56 cm

Titelkartusche oben links, Massstabskartusche unten rechts.
Koloriert
Ryh 5912 : 15

12177 Theatrum belli Russorum victoriis illustratum sive nova et accurata Turcicarum et Tartaricum provinciarum intra fluvios Týras s. Niester et Taniam s. Don, ad oram ponti Euxini et in pelopon[n]eso Taurica sitarum designatio : cum gratia et privil. S. R. I. vicariat[us], in partib[us] Rheni, Sveviæ, et juris Franconici / manu et impensis Tob. Conradi Lotteri chalc. et geogr. – [Ca. 1:1 900 000]. – Aug. Vind. [Augsburg] : [Tobias Konrad Lotter], [nach 1758]. – 1 Karte : Kupferdruck ; 48 x 56 cm
Titelkartusche oben links, Massstabskartusche unten rechts.
Koloriert
Ryh 5912 : 16

12178 Theatrum belli a.o MDCCXXXVII. a milite augustae russorum imperatricis adversus Turcas Tattarosque gesti : c. p. s. c. m. / editus ex originali

petropolitano per Antonj du Chaffat circ: Suevici et republ. August. capit. et rei fortificat. præff. – [Ca. 1:1900000]. – [S.l.] : [s.n.], [um 1740]. – 1 Karte : Kupferdruck ; 46 x 63 cm

Titelkartusche unten rechts, Massstabsleisten unten links. Koloriert
Ryh 5912 : 17

12179 Theatrum belli a.o MDCCXXXVII, a milite augustae rutorum imperatrices ad versus Turcas Tattarosque gesti = Theatre de la guerre faite en 1737, par l'armée de la très puissante impératrice des Russies, contre les Turcs et les Tartares = Tooneel van den oorlog in den jare 1737, door de krygsmagt van de grootmagtigste keizerin van Rusland tegen de Turken en Tartaren gevoerd / ex autographis in Acad: scient: petropol. – [Ca. 1:1900000]. – A Amsterdam : chez Jean Covens et Corneille Mortier, [um 1740]. – 1 Karte : Kupferdruck ; 46 x 64 cm

Titelkartusche (lat.) unten rechts, Paralleltitel oben. Massstabsleisten unten links. Koloriert
Ryh 5912 : 18

12180 Tataria minor cum adiacentibus Kioviens et Belgorodensi guberniis. – [Ca. 1:1400000]. – [Sankt Peterburg] : [Kaiserliche Akademie der Wissenschaften], [1745]. – 1 Karte : Kupferdruck ; 47 x 54 cm. – (Atlas Rvssicvs ; No. 7)

Titelkartusche unten links, Massstabsleiste unten Mitte. Numerierung unten rechts: "No. 7". Ursprungswerk: "Atlas Russicus" hrsg. von der Kaiserlichen Akademie der Wissenschaften in St. Petersburg (1745). Koloriert
Ryh 5912 : 19

12181 Nouveau théâtre de la guerre entre les Russes les Turcs et les Polonois confédérés. – [Ca. 1:2800000]. – A Paris : chés le Sr. Longchamps géographe rue St. Jacques à l'enseigne de la place des Victoires, 1769. – 1 Karte : Kupferdruck ; 50 x 74 cm

Titel, Erläuterungen und Massstabsleisten unten Mitte. Koloriert
Ryh 5912 : 20

12182 Théâtre de la guerre entre les Russes, les Turcs, et les Polonois : tiré du cabinet de M. le Marquis de Paulmy ministre d'etat : dédié, présenté au roi / par son très humble et très obéis. serviteur Le Rouge ing.r géographe de Sa Majesté ; Petit s. – [Ca. 1:1500000]. – A Paris : [Le Rouge] rue des grands Augustins vis-à-vis l'hotel St. Cyr, 1769. – 1 Karte auf 3 Blättern : Kupferdruck ; 70 x 131 cm
Erläuterungen oben rechts. Grenzen koloriert
Ryh 5912 : 21

12183 Carte géographique representant le théâtre de la guerre entre les Russes, les Turcs, et les Polonois confédérés; : c'est à dire: les province d'Ukraine, de Nouvelle Servie, de Moldavie, Valachie, Krimée; le gouvernement de Woronez et d'Astracan, comme aussi la Tartarie de Kuban / par Tobie Conrad Lotter, Geogr. ; gravée par les G. F. et G. C. Lotter, les fils. – [Ca. 1:1600000]. – A Augsborg : [Tobias Konrad Lotter], 1769. – 1 Karte auf 3 Blättern : Kupferdruck ; 71 x 148 cm
Erläuterungen oben rechts. Koloriert
Ryh 5912 : 22

12184 Carte des environs de la Mer-Noire où se trouvent l'Ukraine, la Petite Tartarie, la Circassie, la Georgie, et les

confins de la Russie europeenne, et de la Turquie : dediée et présentée a Monseigneur le Duc de Choiseul pair de France ministre et secretaire d'etat : avec privilege / par Robert de Vaugondy géographe ord. du roi, du feu roi de Pologne Duc de Lorr. et Barr, et de la société royale de Nancy ; E. Dussy sculpsit ; [Titelkartusche:] Arrivet inv. et sculp. – [Ca. 1:2500000]. – A Paris : chés l'auteur quai de l'Horloge du Palais près le Pont-neuf, 1769. – 1 Karte auf 2 Blättern : Kupferdruck ; 50 x 91 cm
Koloriert
Ryh 5912 : 23

12185 Carte des environs de la mer Noire où se trouvent l'Ukraine, la Petite Tartarie, et les confins de la Russie europeenne, et de la Turquie / par le Sr. Robert de Vaugondy géog. ; par François Santini rue S.te Justine près la dite eglise. – [Ca. 1:2500000]. – A Venise : chez Mr. Remondini, [1784]. – 1 Karte : Kupferdruck ; 48 x 63 cm. – (Atlas universel / P. Santini, G. A. Remondini ; Vol. 2, Karte 30)

Titelkartusche oben rechts, Massstabsleisten unten Mitte. Blattnummer oben rechts: P. II. 30. Ursprungswerk: Neuauflage des "Atlas universel" von P. Santini (Venedig, 1776) durch G. A. Remondini (Venedig, 1784). Koloriert
Ryh 5912 : 24

12186 Theatre de la guerre entre les Russiens et les Turcs / [publié par Christoph Melchior (?) Roth]. – [Ca. 1:2100000]. – A St. Petersburg Francfort et Leipsic : [Roth], 1770. – 1 Karte auf 2 Blättern : Kupferdruck ; 50 x 94 cm

Zeittabelle unten rechts ("Précis des opérations de l'armée russe"), Titelkartusche unten Mitte, Legende und Massstabsleisten oben rechts. Koloriert. Handschriftlicher Vermerk auf dem Registerblatt des Sammelbandes: "... chez Roth" (=Christoph Melchior Roth?)
Ryh 5912 : 25

12187 Nova mappa geographica Tartariæ europææ seu minoris et in specie Crimeæ / ex novissimis observationibus representata opera et sumptibus Ioh. Michael Probst geogr ; Jäck sculp. – [Ca. 1:2000000]. – Augustæ Vindel [Augsburg] : [Johann Michael Probst], 1784. – 1 Karte : Kupferdruck ; 45 x 55 cm
Koloriert
Ryh 5912 : 26

12188 La Crimée, la Nouvelle Russie, les Tatares Nugay et d'Oczakow, les Zaporoviens, et partie de la Circassie / par P. Santini. – [Ca. 1:1400000]. – A Venise : [G. A. Remondini], 1777. – 1 Karte : Kupferdruck ; 40 x 54 cm. – (Carte de la partie septentrionale de l'Empire otoman contenant la Crimée, la Moldavie, la Valachie, la Bulgarie, ...) (Atlas universel / P. Santini, G. A. Remondini ; Vol. 1, Karte 57)

Titel unten. Blattnummer oben rechts: P. I. 57. Wahrscheinliches Ursprungswerk: Neuauflage des "Atlas universel" von P. Santini (Venedig, 1776) durch G. A. Remondini (Venedig, 1784). Koloriert
Ryh 5912 : 27

12189 Charte von den oberhalb und seitwärts dem Schwarzen Meere gelegenen russischen und türkischen Laendern / nach den neuesten astronomischen Beobachtungen Zeichnungen und Charten auf das genaueste entworffen von D. F. Sotzmann königl: geh:

Krieges Secretair und Geograph der Konigl: Acad: der Wissenschaften zu Berlin ; gestochen von Carl Jæck ; [Titelkartusche:] Rosenberg inv. et del.; D. Berger sculp. – [Ca. 1:1500000]. – Berlin : [s.n.], 1788. – 1 Karte : Kupferdruck ; 51 x 63 cm
Grenzen koloriert **Ryh 5912 : 28**

12190 Des Russischen Reiches Statthalterschaften Neurussland, Asow, und das oestliche Nogay. – [Ca. 1:3600000]. – [Wien] : [F. J. J. von Reilly], [zwischen 1789 und 1806]. – 1 Karte : Kupferdruck ; 20 x 26 cm. – (Schauplatz der fünf Theile der Welt ; No. 62)
Titelkartusche oben links, Massstabsleisten oben Mitte.
Numerierung innerhalb der Titelkartusche: "Nro. 62".
Ursprungswerk: "Schauplatz der fünf Theile der Welt" von Franz Johann Joseph von Reilly (Wien, 1789–1806). Koloriert
Ryh 5912 : 29

12191 Carte des environs de la Mer-Noire où se trouvent l'Ukrayne, la Petite Tartarie, la Circassie, la Georgie, et les confins de la Russie europeenne, et de la Turquie : dediée et présentée a Monseigneur le Duc de Choiseul pair de France ministre et secrétaire d'etat / par Robert de Vaugondy géographe ord. du roi ; E. Dussy sculptit ; [Titelkartusche:] J Arrivet inv. [et] sculp. – Corrigée, augmentée d'après de nouvelles carte manuscrites pour les opérations actuelles, et la connoissance exacte des lieux / par Delamarche géog. – [Ca. 1:2500000]. – A Paris : chez Delamarche rue du Foin près celle de la Harpe au collège de M.e Gervais, 1783. – 1 Karte auf 2 Blättern : Kupferdruck ; 50 x 92 cm
Koloriert **Ryh 5912 : 30–31**
1783. – 1 Blatt ; 55 x 51 cm. **Ryh 5912 : 30**
1783. – 1 Blatt ; 55 x 51 cm. **Ryh 5912 : 31**

12.13 Krim • Crimea

12192 Provinciae acquisitae : europäische Nogay und die Krim. – [Versch. Orte], ca. 1700–ca. 1800. – 19 Kt. (in Sammelband) ; 54 cm
Systematische Gliederung nach Ryhiner: Kap. 12 (Imperium Russicum), Bd. 13 **Ryh 5913**

12193 Kriegskarte zwischen den Russen und Türken in der Crim oder Kleinen Tatarey. – [Ca. 1:2000000]. – [S.I.] : [s.n.], [zwischen 1735 und 1770]. – 1 Karte : Kupferdruck ; 31 x 43 cm
Titel, Legende und Massstabsleisten unten rechts, Wappen Mitte rechts. Koloriert **Ryh 5913 : 1**

12194 Verus Chersonesi Tauricæ seu Crimeæ conspectus adjacentium item regionum itinerisq[ue] ab exercitu rutheno a.o MDCCXXXVI et MDCCXXXVII aduersus Tattaros susceptis = Carte exacte de la chersonese Taurique, nommée aujourd'hui la Crimée, [et] des pays adjacens; avec la route de l'armée russe dans son expedition contre les Tartares en 1736 [et] 1737 = Ware afbeelding van de chersonesus Taurica, nu genaamd de Crim, [en] de aangrenzende landen, als mede van den togt door het russische leger in de jaren 1736 en 1737 tegen de Tartaren ondernomen / editus ex autographis Carolia

Frauendorff centurionis in Acad: sc: petropolit. – [Ca. 1:940000]. – A Amsterdam : chez Jean Covens et Corneille Mortier, [zwischen 1737 und 1778]. – 1 Karte : Kupferdruck ; 47 x 64 cm
Titelkartusche (lateinisch) unten rechts, Paralleltitel oben.
Massstabsleisten unten links. Koloriert **Ryh 5913 : 2**

12195 Verus Chersonesi Tauricæ seu Crimeæ conspectus adjacentium item regionum itinerisq[ue] ab exercitu rutheno a.o MDCCXXXVI et MDCCXXXVII aduersus Tattaros susceptis : c. p. s. c. m. / editus ex originali petropolitano per Antony du Chaffat circ: Suevici et republ. August. capit. et rei fortificat. præf. – [Ca. 1:970000]. – [S.I.] : [s.n.], [um 1740]. – 1 Karte : Kupferdruck ; 46 x 64 cm
Titelkartusche unten rechts, Massstabsleisten unten links. Koloriert
Ryh 5913 : 3

12196 Crimeæ seu Chersonesus Tauricæ item Tataricæ nogayæ europææ tabula geographica / ex autographis castrametatorum exercitus augustissimæ russorum aliisque novissimis concinnata a J. F. Schmidio A. p. adjuncto ; vyrez. S. Sklunov'. – [Ca. 1:760000]. – [Sankt Peterburg] : [s.n.], [zwischen 1750 und 1790]. – 1 Karte : Kupferdruck ; 45 x 56 cm
Titelkartusche und Massstabsleiste unten links. Koloriert
Ryh 5913 : 4

12197 Carte de la Crimée : levée pendant la dernière guerre de 1772. [et] dediée à Son Altesse Royale Monseigneur le Prince Henri de Prusse frère du roi / par son très humble et très obeissant serviteur de Kinsbergen capitaine de haut-bord ou service des Provinces Unies et chevalier de l'ordre militaire de St. George de Russie le 18. janv. 1776 ; B. N. LS. inv. ; Daniel Berger sculptit Berolini. – [Ca. 1:260000]. – [Berlin] : [s.n.], 1776. – 1 Karte auf 4 Blättern : Kupferdruck ; 78 x 88 cm
Nordwesten oben. Koloriert **Ryh 5913 : 5**

12198 Carte de la Crimée / par les freres Lotter. – [Ca. 1:260000]. – A Augsburg : par les freres Lotter, [zwischen 1777 und 1800]. – 1 Karte auf 4 Blättern : Kupferdruck ; 78 x 87 cm
Titel und bildliche Darstellung unten links, Legenden- und Massstabskartusche oben links. Nordwesten oben. Koloriert
Ryh 5913 : 6–7

[Zwischen 1777 und 1800]. – 2 Blätter ; 53 x 99 cm. **Ryh 5913 : 6**
[Zwischen 1777 und 1800]. – 2 Blätter ; 50 x 98 cm. **Ryh 5913 : 7**

12199 Carte topographique de la Crimée, ou de la Chersonese Taurique, avec l'isle de Taman, et le golfe de Balaclava = Topographische Karte von der Crimm, oder dem Taurischen Chersones, mit der Insel Taman, und dem Meerbusen von Balaclava / dessinée d'après les plus nouvelles observations, et les meilleures cartes, et revueé selon la géographie de Mr. le Dr. Büsching par C. L. Thomas ingenieur et géographe ; gravé par l'auteur. – [Ca. 1:350000]. – A Francfort sur le Mein : [C. L. Thomas] ches qui se vend cette carte, 1788. – 1 Karte : Kupferdruck ; 46 x 70 cm

Nebenkarte oben rechts: "Golfe de Balaclave" (14 x 14 cm).
Nullmeridian: Ferro. Koloriert **Ryh 5913 : 8**

12200 Crimeæ tabula geographica / ex autographis aliisque recentioribus concinnata. – [Ca. 1:750000]. – Lipsiæ [Leipzig] : apud J. C. Müllerum [=Johann Kaspar Müller?], [zwischen 1700 und 1720?]. – 1 Karte : Kupferdruck ; 20 x 32 cm
Titel rechts. Koloriert **Ryh 5913 : 9 A**

12201 Carte der Landung und Attaque der Türken bei Kinburn den 12.ten Oct. 1787. – [Ca. 1:150000]. – Wien : bei Thomas Edlen v. Trattner k. k. Hofbuchdruck., 1787 [?]. – 1 Karte : Kupferdruck ; 18 x 23 cm. – (Kartenserie Trattner ; No. 1)
Erläuterungen unten rechts, Titeltasche und Massstabsleisten unten links. Numerierung oben rechts: "N: I.". Ursprungswerk: Serie von Schlachten- und Belagerungsplänen aus dem Zweiten Türkischen Krieg 1787–1791 (Wien : Trattner, 1788). Koloriert **Ryh 5913 : 9 B**

12202 Karte Tauriens oder der Halbinsel Krim und der westlichen nogayischen Tatarei / verfasst von Herrn I. F. Schmid ; neu herausgegeben von Herrn F. A. Schrämbel. – [Ca. 1:760000]. – Zu Wien : zu finden in eigenem Verlage [Schrämbel], 1787. – 1 Karte : Kupferdruck ; 44 x 56 cm. – (Allgemeiner grosser Atlas ; N. 92)
Numerierung oben rechts: "N. 92.". Ursprungswerk: "Allgemeiner grosser Atlas" von F. A. Schrämbel (Wien, 1786–1800). Koloriert **Ryh 5913 : 10**

12203 Carte du gouvernement de Tauride, comprenant la Krimée et les pays voisins : avec privilège du roi / dressée principalement d'après la carte faite sur les lieux, pour le voyage de S. M. l'imperatrice de Russie, et assujettie aux observations astronomiques de M. rs de l'Académie royale des sciences de Petersbourg par Dezauche successeur des S. rs Delisle et Phil. Buache 1.ers géogr. du roi, et de l'Acad. royale des sciences. – [Ca. 1:1100000]. – A Paris : chez l'auteur rue des Noyers, 1788. – 1 Karte : Kupferdruck ; 42 x 62 cm
Erläuterungen unten rechts. Titelvariante oben: "Partie du théâtre de la guerre entre les Turcs et les Russes". Nullmeridian: Paris. Koloriert **Ryh 5913 : 11**

12204 Carte du gouvernement de Tauride, comprenant la Krimée et les pays voisins. – [Ca. 1:1100000]. – A Augsbourg : par les freres Lotter, [zwischen 1777 und 1800]. – 1 Karte : Kupferdruck ; 42 x 62 cm
Titeltasche unten links, Massstabsleisten unten rechts. Titelvariante oben: "Partie du théâtre de la guerre entre les Turcs et les Russes". Nullmeridian: Paris. Koloriert **Ryh 5913 : 12**

12205 Post Karte von der Halbinsel Taurien oder Krim : pour servir de renseignements à la carte des limites des trois empires ou théâtre de la guerre de 1787 entre la Russie et les Turcs / H. Benedicti sc. – [Ca. 1:1100000]. – [Wien] : [F. J. Maire], 1788. – 1 Karte : Kupferdruck ; 27 x 41 cm
Gehört zu einem Kartenwerk bestehend aus einer Generalkarte ("Geographische General Karte der Grenzen zwischen denen dreyen

Kaiserthümern ...") und 6 Regionalkarten, hrsg. von François Joseph Maire (Wien, 1788/89). Koloriert **Ryh 5913 : 13**

12206 Spezial Karte von dem Königreiche Taurien oder der Halbinsel Krim. – [Wien] : [F. J. J. von Reilly], [zwischen 1789 und 1806]. – 1 Karte : Kupferdruck ; 20 x 32 cm. – (Schauplatz der fünf Theile der Welt ; No. 61)
Titeltasche oben rechts, Massstabsleisten unten rechts. Numerierung innerhalb der Titeltasche: "Nro. 61".
Ursprungswerk: "Schauplatz der fünf Theile der Welt" von Franz Johann Joseph von Reilly (Wien, 1789–1806). Koloriert **Ryh 5913 : 14**

12207 Die ortschakowische Tartarey oder westliches Nogaj, auch Jedisan. – [Wien] : [F. J. J. von Reilly], [zwischen 1789 und 1806]. – 1 Karte : Kupferdruck ; 20 x 27 cm. – (Schauplatz der fünf Theile der Welt ; No. 12)
Titeltasche oben rechts, Massstabsleisten unten links. Numerierung innerhalb der Titeltasche: "Nro. 12".
Ursprungswerk: "Schauplatz der fünf Theile der Welt" von Franz Johann Joseph von Reilly (Wien, 1789–1806). Koloriert **Ryh 5913 : 15**

12208 Confluent et embouchure du Bog et du Dniéper : pour servir de renseignements à la carte des limites des trois empires ou théâtre de la guerre de 1787 et 88. entre la Russie et les Turcs / gravé à Vienne par H. Benedicti. – [Ca. 1:170000]. – A Vienne [Wien] : [F. J. Maire], 1788. – 1 Karte : Kupferdruck ; 22 x 63 cm
Gehört zu einem Kartenwerk bestehend aus einer Generalkarte ("Geographische General Karte der Grenzen zwischen denen dreyen Kaiserthümern ...") und 6 Regionalkarten, hrsg. von François Joseph Maire (Wien, 1788/89) **Ryh 5913 : 16**

12209 Nouvelle Servie aujourd'hui gouvernement de la Nouvelle Russie. – [Ca. 1:900000]. – A Paris : chez le Rouge rue des grands Augustins, 1769. – 1 Karte : Kupferdruck ; 32 x 48 cm. – (Cartes des troubles de l'est ; 6)
Numerierung oben rechts: "6". Ursprungswerk: "Cartes des troubles de l'est" von Georges Louis Le Rouge (Paris, 1770). Grenzen koloriert **Ryh 5913 : 17**

12210 Partie du cours du Dneper. – [Ca. 1:1000000]. – A Paris : chez le Rouge rue des grands Augustins, 1769. – 1 Karte : Kupferdruck ; 31 x 36 cm, Bildgrösse 31 x 46 cm. – (Cartes des troubles de l'est ; 7)
Nebenkarte rechts: "Detail des cataractes du Dneper" (ca. 1:190000, 31 x 21 cm). Nummer oben rechts: "7". Ursprungswerk: "Cartes des troubles de l'est" von Georges Louis Le Rouge (Paris, 1770). Koloriert **Ryh 5913 : 18**

12211 Nova et accurata Turcarum et Tartaricarum Moldaviæ et Wallachiæ descriptio. – [Ca. 1:5300000]. – [Frankfurt] ; [Leipzig] : [s.n.], [1771]. – 1 Karte : Kupferdruck ; 15 x 25 cm
Titeltasche unten rechts, Massstabsleisten unten Mitte. Ursprungswerk: 3. Teil der "Geschichte des gegenwärtigen Krieges zwischen Russland, Polen und der Ottomanischen Pforte". Koloriert **Ryh 5913 : 19**

12.14 Asiatischer Teil von Russland • Asian part of Russia

Siehe: Kapitel 15.2.1 • see: chapter 15.2.1
[Ryh 5914→Ryh 6701]

12.15 Asiatischer Teil von Russland • Asian part of Russia

Siehe: Kapitel 15.2.2 • see: chapter 15.2.2
[Ryh 5915→Ryh 6702]

12.16 Sankt Petersburg • Saint Petersburg

12212 [Pläne und Ansichten (Sankt Peterburg).] Imperium Russicum : Pläne und Prospekte von Petersburg. – [Versch. Orte], 1717–1776. – 20 Kt. (in Sammelband) ; 55 cm
Systematische Gliederung nach Ryhiner: Kap. 12 (Imperium Russicum), Bd. 16 **Ryh 5916**

12213 Plan de la nouvelle ville de Petersbourg / par N. de Fer geographe de Sa Majesté catolique. – A Paris : chez l'auteur dans l'isle du Palais sur le quay de l'Orloge a la sphere royale, 1717. – 1 Plan : Kupferdruck ; 38 x 47 cm
Erläuterungen unten rechts **Ryh 5916 : 1**

12214 Topographische Vorstellung der neuen russischen Haupt-Residenz und See-Stadt St. Petersburg samt ihrer zu erst aufgerichten Vestu[n]g, welche von Ihro Czaar. Maj. Petro Alexiewitz aller Russen selbst Erhalter, etc. etc. etc. an. 1703 an der Spitze der Ost-See auf etlichen Insuln bey dem Aussfluss des Neva Stroms erbaut, und zur Aufnahm der Handelschafft und Schiffarth für die russische Nation mit einer mächtigen Flotte versehen worden / herausgegeben von Ioh: Baptist: Homann der röm. kays. Maj. t Geographo. – In Nürnberg : [Johann Baptist Homann], [nach 1716]. – 1 Plan : Kupferdruck ; 49 x 58 cm
Nebenkarten oben links ("Charte des Neva-Stroms von der Ladogischen biss in die Ost-See ...", 9 x 25 cm) und Mitte rechts ("Crohn Schlot od. Cron-Schloss ...", Ansicht, 10 x 11 cm).
Titelkartusche oben rechts, Legende Mitte links. Koloriert. Auf Papier aufgeklebt **Ryh 5916 : 2 A**

12215 Topographische Vorstellung der neuen russischen Haupt-Residenz und See-Stadt St. Petersburg samt ihrer zu erst aufgerichten Vestu[n]g, welche von Ihro Czaar. Maj. Petro Alexiewitz aller Russen selbst Erhalter, etc. etc. etc. an. 1703 an der Spitze der Ost-See auf etlichen Insuln bey dem Aussfluss des Neva Stroms erbaut, und zur Aufnahm der Handelschafft und Schiffarth für die russische Nation mit einer mächtigen Flotte versehen worden / herausgegeben von Ioh: Baptist: Homann der röm. kays. Maj. t Geographo. – In Nürnberg : [Johann Baptist Homann], [nach 1716]. – 1 Plan : Kupferdruck ; 49 x 58 cm
Nebenkarten oben links ("Charte des Neva-Stroms von der Ladogischen biss in die Ost-See ...", 9 x 25 cm) und Mitte rechts ("Crohn Schlot od. Cron-Schloss ...", Ansicht, 10 x 11 cm).
Titelkartusche oben rechts, Legende Mitte links. Koloriert **Ryh 5916 : 2 B**

12216 Nova et accuratissima urbis St. Petersburg à russorum imperatore Petro Alexiewitz a.o 1703. ad ostium Nevæ fl. conditæ et regionis circumjacentis delineatio = Neue u: accurate Abbildung der von dem grossen russ. Kaiser Petro Alexiewitz a.o 1703. an dem Aussfl. dess Neva Stroms erbaueten Statt St. Petersburg, samt d. umligend. gegend / per Matth. Seutter, chalc. august. – In Augsp. [Augsburg] : [Matthäus Seutter], [zwischen 1730 und 1740]. – 2 Karten auf 1 Blatt : Kupferdruck ; zus. 47 x 56 cm
Karte oben: "Neue Abbildung von der Situation der Statt St. Petersburg, ..." (15 x 56 cm, Titelkartusche oben links). Plan unten: "Abbildung der neuen russischen Haupt=Residenz und See Statt St. Petersburg ..." (31 x 56 cm, Titel- und Legendenkartusche oben rechts). Titel oben. Koloriert **Ryh 5916 : 3**

12217 Topographia sedis imperatoriæ moscovitarum Petropolis anno 1744 designata = Plan der kayserl. Residentz Stadt St. Petersburg wie solcher a: 1744 gezeichnet worden : cum grat. et privil. S. R. I. vicariatus, in part. Rheni, Sveviæ, et jur. Franc. / jam publici juris facta per Matthæum Seutter, s. c. m. geogr. – Aug. Vind. [Augsburg] : [Matthäus Seutter], 1744. – 1 Plan : Kupferdruck ; 40 x 57 cm, Bildgrösse 51 x 58 cm
Lateinischer und deutscher Text unten, Titelkartusche oben rechts. Koloriert. Auf Papier aufgeklebt **Ryh 5916 : 4**

12218 Nova ac verissima vrbis St. Petersburg ab imperatore rvssico Petro Alexii F. conditæ, item fl. Nevæ, fossæ jvssv imp. rvss. factæ, ac regionis circvmiacentis delineatio / a Reinero Ottens, amstelædamensi geographo, in lucem edita ; J. Keizer sculp. – Gedrukt t Amsterdam : by R. en I. Ottens op den nieuwen dyk in de werelt kaart, [zwischen 1725 und 1750]. – 2 Karten auf 1 Blatt : Kupferdruck ; zus. 48 x 59 cm
Karte oben: "Nieuwe afbeelding van de gelegentheid der stat St. Petersburg ..." (16 x 59 cm, Titelkartusche oben links). Plan unten: "Afbeelding van de nieuwe russisch hooft-residentie en zee stad St. Petersburg ..." (32 x 56 cm, Titel- und Legendenkartusche oben rechts). Titel oben. Koloriert **Ryh 5916 : 5**

12219 Novoj plan' stoličnago goroda i kreposti Sanktpeterburga / original'noj čertež sego plana nachoditsja v' archive glavnoj policii. grid: Ch. M. Rot' = Nouveau plan de la ville et de la forteresse de St. Petersburg / exécuté exactement d'après l'original qui se trouve dans les archives de la police par C. M. Roth. – [Sankt Peterburg] : [C. M. Roth?], 1776. – 1 Plan : Kupferdruck ; 45 x 52 cm, Bildgrösse 45 x 70 cm
Legende links und rechts. Koloriert **Ryh 5916 : 6**

12220 Stoličnoj gorod' S. Peterburg' : Elisavete 1. vsrossijskoj imperatrice Petra Velikago dščeri posvjaščeno / čertil' Akademii Nauk' ad'junkt' I. Truskot' ; podsmotr. mastera Iv. Sokolova grid. chudožniki obšče ; litery grid. obščež chudožn. podsmotr. podmasterja M. Machaev'. – [Sankt Peterburg] : [Imperatorskaja Akademija Nauk], [1753]. – 1 Plan auf 9 Blättern : Kupferdruck ; 127 x 190 cm + Titelblatt und Register. – (Plan' stoličnago goroda Sanktpeterburga s' izobraženiem' znatnejšich' onago prospektov')

Mit Rahmen, Titel- und Widmungskartusche unten links. Numerierung jeweils oben rechts. Gehört neben mehreren Ansichten zum Werk "Plan' stoličnago goroda Sanktpeterburga s' izobraženiem' znatneješich' onago prospektov'" (Sankt Peterburg, 1753) **Ryh 5916 : 11–20**

0 : [Titelblatt und Register Truskot]. – 1753. – 8 S. ; 50 cm. – (Plan' stoličnago goroda Sanktpeterburga s' izobraženiem' znatneješich' onago prospektov') **Ryh 5916 : 11**

1. – [1753]. – 1 Blatt ; 48 x 69 cm. – (Plan' stoličnago goroda Sanktpeterburga s' izobraženiem' znatneješich' onago prospektov' ; 1) **Ryh 5916 : 12**

2. – [1753]. – 1 Blatt ; 47 x 70 cm. – (Plan' stoličnago goroda Sanktpeterburga s' izobraženiem' znatneješich' onago prospektov' ; 2) **Ryh 5916 : 13**

3. – [1753]. – 1 Blatt ; 49 x 69 cm. – (Plan' stoličnago goroda Sanktpeterburga s' izobraženiem' znatneješich' onago prospektov' ; 3) **Ryh 5916 : 14**

4. – [1753]. – 1 Blatt ; 49 x 69 cm. – (Plan' stoličnago goroda Sanktpeterburga s' izobraženiem' znatneješich' onago prospektov' ; 4) **Ryh 5916 : 15**

5. – [1753]. – 1 Blatt ; 48 x 69 cm. – (Plan' stoličnago goroda Sanktpeterburga s' izobraženiem' znatneješich' onago prospektov' ; 5) **Ryh 5916 : 16**

6. – [1753]. – 1 Blatt ; 49 x 69 cm. – (Plan' stoličnago goroda Sanktpeterburga s' izobraženiem' znatneješich' onago prospektov' ; 6) **Ryh 5916 : 17**

7. – [1753]. – 1 Blatt ; 48 x 70 cm. – (Plan' stoličnago goroda Sanktpeterburga s' izobraženiem' znatneješich' onago prospektov' ; 7) **Ryh 5916 : 18**

8. – [1753]. – 1 Blatt ; 48 x 69 cm. – (Plan' stoličnago goroda Sanktpeterburga s' izobraženiem' znatneješich' onago prospektov' ; 8) **Ryh 5916 : 19**

9. – [1753]. – 1 Blatt ; 49 x 69 cm. – (Plan' stoličnago goroda Sanktpeterburga s' izobraženiem' znatneješich' onago prospektov' ; 9) **Ryh 5916 : 20**

12221 Prospekt' v' niz' po Neve reke meždu zimmim' Eja Imperatorskago Veličestva domom' i Akademijeju Nauk' = Vüe des bords de la Neva en descendant la riviere entre le palais d'hyver de Sa Majesté imperiale [et] les batimens de l'Academie des sciences / podsmotr. G. Valeriani, snimal' podmasterja Michajla Machaev' ; grid. master' Grigorej Kačalov'. – [Sankt Peterburg] : [Imperatorskaja Akademija Nauk], [1753]. – 1 Ansicht auf 2 Blättern : Kupferdruck ; 42 x 134 cm. – (Plan' stoličnago goroda Sanktpeterburga s' izobraženiem' znatneješich' onago prospektov')

Gehört neben 1 Plan und weiteren Ansichten zum Werk "Plan' stoličnago goroda Sanktpeterburga s' izobraženiem' znatneješich' onago prospektov'" (Sankt Peterburg, 1753) **Ryh 5916 : 41**

12222 Prospekt' v' niz' po Neve reke ot' Nevskago mosta meždu Isakievskoju cer'kviju i korpusom' kadetskim' = Vüe de la Neva vers l'occident entre l'eglise de St. Isaac et les batimens du corps des cadets / podsmotr. G. Valeriani, snimal' podmasterja Michajla Machaev' ; podsmotr. mastera Ivana Sokolova, grid. Jakov' Vasil'ev'. – [Sankt Peterburg] : [Imperatorskaja Akademija Nauk], [1753]. – 1 Ansicht auf 2 Blättern : Kupferdruck ; 42 x 133 cm. – (Plan' stoličnago goroda Sanktpeterburga s' izobraženiem' znatneješich' onago prospektov')

Gehört neben 1 Plan und weiteren Ansichten zum Werk "Plan' stoličnago goroda Sanktpeterburga s' izobraženiem' znatneješich' onago prospektov'" (Sankt Peterburg, 1753) **Ryh 5916 : 42**

12223 Prospekt' v' verch' po Neve reke ot' Admiraltejstva i Akademii Nauk' k' vostoku = Vüe des bords de la Neva en remontant la riviere entre l'Amirauté et les batimens de l'Academie des sciences / podsmotr. G. Valeriani, snimal' podmasterja Michajla Machaev' ; podsmotr. mastera Ivana Sokolova, grid. Efim' Vinogradov. – [Sankt Peterburg] : [Imperatorskaja Akademija Nauk], [1753]. – 1 Ansicht auf 2 Blättern : Kupferdruck ; 41 x 134 cm. – (Plan' stoličnago goroda Sanktpeterburga s' izobraženiem' znatneješich' onago prospektov')

Gehört neben 1 Plan und weiteren Ansichten zum Werk "Plan' stoličnago goroda Sanktpeterburga s' izobraženiem' znatneješich' onago prospektov'" (Sankt Peterburg, 1753) **Ryh 5916 : 43**

12224 Prospekt' v' verch' po Neve reke k' vostoku meždu galernoju verf'ju i 13 linieju Vasil'evskago ostrova = Vüe de la Neva vers l'orient entre le chantier des galeres et la 13.me ligne de Wassili ostroff / podsmotr. G. Valeriani, snimal' podmasterja Michajla Machaev' ; podsmotr. mastera Ivana Sokolova, grid. Ivan' Eljakov'. – [Sankt Peterburg] : [Imperatorskaja Akademija Nauk], [1753]. – 1 Ansicht auf 2 Blättern : Kupferdruck ; 42 x 134 cm. – (Plan' stoličnago goroda Sanktpeterburga s' izobraženiem' znatneješich' onago prospektov')

Gehört neben 1 Plan und weiteren Ansichten zum Werk "Plan' stoličnago goroda Sanktpeterburga s' izobraženiem' znatneješich' onago prospektov'" (Sankt Peterburg, 1753) **Ryh 5916 : 44**

12225 Prospekt' letnjago Eja Imperatorskago Veličestva domu s' severnuju storonu = Vüe du palais d'été de Sa Majesté imperiale du coté du Nord / podsmotr. G. Valeriani, snimal' podmasterja Michajla Machaev' ; podsmotr. mastera Ivana Sokolova, grid. Aleksej Grekov'. – [Sankt Peterburg] : [Imperatorskaja Akademija Nauk], [1753]. – 1 Ansicht : Kupferdruck ; 42 x 68 cm. – (Plan' stoličnago goroda Sanktpeterburga s' izobraženiem' znatneješich' onago prospektov')

Gehört neben 1 Plan und weiteren Ansichten zum Werk "Plan' stoličnago goroda Sanktpeterburga s' izobraženiem' znatneješich' onago prospektov'" (Sankt Peterburg, 1753) **Ryh 5916 : 45**

12226 Prospekt' birži i gostinago dvora vver'ch' po maloju Neve reke = Vüe de la bourse [et] du magazin de marchandises en remontant la petite Neva / podsmotr. G. Valeriani, snimal' podmasterja Michajla Machaev' ; podsmotr. mastera Ivana Sokolova, grid. Ivan' Eljakov'. – [Sankt Peterburg] : [Imperatorskaja Akademija Nauk], [1753]. – 1 Ansicht : Kupferdruck ; 42 x 67 cm. – (Plan' stoličnago goroda Sanktpeterburga s' izobraženiem' znatneješich' onago prospektov')

Gehört neben 1 Plan und weiteren Ansichten zum Werk "Plan' stoličnago goroda Sanktpeterburga s' izobraženiem' znatneješich' onago prospektov'" (Sankt Peterburg, 1753) **Ryh 5916 : 46**

12227 Prospekt' novopostrosnych' palat' protiv' Aničkovskich' vorot' ot' vostočnoj storony s' častiju Sanktpeterburga i Nevskoj perspektivoj dorogi ot' reki Fontanki = Vüe du nouveau palais près de la porte triomphale d'Anitschki vers l'orient avec une partie de la ville [et] du chemin du monastere d'Alexandre Newski

prise du coté de la Fontanka / podsmotr. G. Valeriani, snimal' podmasterja Michajla Machaev' ; podsmotr. mastera Ivana Sokolova, grid. Jakov' Vasil'ev'. – [Sankt Peterburg] : [Imperatorskaja Akademija Nauk], [1753]. – 1 Ansicht : Kupferdruck ; 41 x 66 cm. – (Plan' stoličnago goroda Sanktpeterburga s' izobraženiem' znatneješich' onago prospektov')

Gehört neben 1 Plan und weiteren Ansichten zum Werk "Plan' stoličnago goroda Sanktpeterburga s' izobraženiem' znatneješich' onago prospektov'" (Sankt Peterburg, 1753) **Ryh 5916 : 47**

12228 Prospekt' gosudarstvennych' kollegii s' častiju tostinago dvora s' vostočnuju storonu = Vüe des batimens des colleges imperiaux [et] d'une partie du magazin de marchandises vers l'orient / podsmotr. G. Valeriani, snimal' podmasterja Michajla Machaev' ; podsmotr. mastera Ivana Sokolova, grid. Ekim' Vnukov'. – [Sankt Peterburg] : [Imperatorskaja Akademija Nauk], [1753]. – 1 Ansicht : Kupferdruck ; 42 x 67 cm. – (Plan' stoličnago goroda Sanktpeterburga s' izobraženiem' znatneješich' onago prospektov')

Gehört neben 1 Plan und weiteren Ansichten zum Werk "Plan' stoličnago goroda Sanktpeterburga s' izobraženiem' znatneješich' onago prospektov'" (Sankt Peterburg, 1753) **Ryh 5916 : 48**

12229 Prospekt' po reke Fontanke ot' grotta i zapasnago dvorca na polden' = Vüe prise sur la riviere de Fontanka vers le midi entre la grotte et le magazin des provisions de la cour / podsmotr. G. Valeriani, snimal' podmasterja Michajla Machaev' ; gridoroval' master' Grigorej Kačalov'. – [Sankt Peterburg] : [Imperatorskaja Akademija Nauk], [1753]. – 1 Ansicht : Kupferdruck ; 42 x 66 cm. – (Plan' stoličnago goroda Sanktpeterburga s' izobraženiem' znatneješich' onago prospektov')

Gehört neben 1 Plan und weiteren Ansichten zum Werk "Plan' stoličnago goroda Sanktpeterburga s' izobraženiem' znatneješich' onago prospektov'" (Sankt Peterburg, 1753) **Ryh 5916 : 49**

12230 Prospekt' Nevskoj perspektivoj dorogi ot' admiralteiskich' triumfal'nych' vorot' k' vostoku = Vüe d'une partie de la ville de St. Petersbourg en regardant de la porte triomphale de l'amirauté vers l'orient / podsmotr. G. Valeriani, snimal' podmasterja Michajla Machaev' ; grid. master' Grigorej Kačalov'. – [Sankt Peterburg] : [Imperatorskaja Akademija Nauk], [1753]. – 1 Ansicht : Kupferdruck ; 42 x 66 cm. – (Plan' stoličnago goroda Sanktpeterburga s' izobraženiem' znatneješich' onago prospektov')

Gehört neben 1 Plan und weiteren Ansichten zum Werk "Plan' stoličnago goroda Sanktpeterburga s' izobraženiem' znatneješich' onago prospektov'" (Sankt Peterburg, 1753) **Ryh 5916 : 50**

12231 Prospekt' admiraltejtstva i okolo ležaščich' strosnij s' častiju Nevskoj perspektivoj dorogi s' zapadnuju storonu = Vüe de l'amirauté et de ses environs en regardant de la porte triomphale vers l'occident / podsmotr. G. Valeriani snimal' podmasterja Michajla Machaev' ; grid. master' Grigorej Kačalov'. – [Sankt Peterburg] : [Imperatorskaja Akademija Nauk], [1753]. – 1 Ansicht : Kupferdruck ; 42 x 67 cm. – (Plan' stoličnago

goroda Sanktpeterburga s' izobraženiem' znatneješich' onago prospektov')

Gehört neben 1 Plan und weiteren Ansichten zum Werk "Plan' stoličnago goroda Sanktpeterburga s' izobraženiem' znatneješich' onago prospektov'" (Sankt Peterburg, 1753) **Ryh 5916 : 51**

12232 Prospekt' starago zimmjago dvorca s' kanalom' soedinjajuščim' Mojku s' Nevoju = Vüe de l'ancien palais d'hyver de Sa Majesté imperiale et du canal qui joint la Moika avec la Neva / podsmotr. G. Valeriani, snimal' podmasterja Michajla Machaev' ; podsmotr. mastera Ivana Sokolova, grid. Efim' Vinogradov'. – [Sankt Peterburg] : [Imperatorskaja Akademija Nauk], [1753]. – 1 Ansicht : Kupferdruck ; 42 x 66 cm. – (Plan' stoličnago goroda Sanktpeterburga s' izobraženiem' znatneješich' onago prospektov')

Gehört neben 1 Plan und weiteren Ansichten zum Werk "Plan' stoličnago goroda Sanktpeterburga s' izobraženiem' znatneješich' onago prospektov'" (Sankt Peterburg, 1753) **Ryh 5916 : 52**

12.17 Russland: verschiedene Städte • Russia: various towns

12233 [Pläne und Ansichten (Russland).] Imperium Russicum : Pläne und Prospekte. – [Versch. Orte], ca. 1575–1771. – 18 Kt. (in Sammelband) ; 54 cm Systematische Gliederung nach Ryhiner: Kap. 12 (Imperium Russicum), Bd. 17 **Ryh 5917**

12234 Moscovw. – [Köln] : [s.n.], [zwischen 1575 und 1612]. – 1 Vogelschauplan : Kupferdruck ; 35 x 49 cm. – (Civitates orbis terrarum ; Teil 2, 47)

Titelkartusche oben Mitte, Erläuterungen unten rechts ("Moscovia, vrbs, regionis eiusde[m] nominis, ..."). Lateinischer Text ("Moscovia.") und Seitennummer ("47") auf der Rückseite.

Ursprungswerk: "Civitates orbis terrarum" von Georg Braun und Frans Hogenberg, zweiter Teil (lateinische Ausgabe. – Köln, erstmals 1575) **Ryh 5917 : 1**

12235 Moscovia vrbs metropolis totius Russiæ Albæ. – [Köln] : [s.n.], [1617 oder 1618]. – 1 Vogelschauplan : Kupferdruck ; 35 x 46 cm. – (Civitates orbis terrarum ; Teil 6, 54)

Titelkartusche oben Mitte, Wappen oben links und rechts, Legendenkartusche rechts. Lateinischer Text ("Moscovia.") und Seitennummer ("54") auf der Rückseite. Ursprungswerk: "Civitates orbis terrarum" von Georg Braun und Frans Hogenberg, sechster Teil (Lateinische Ausgabe. – Köln, erstmals 1617) **Ryh 5917 : 2**

12236 Plan géométral de la ville de Moscow ancienne capitale de l'empire de Russie ou l'on trouve le Cremelin, la ville de la Chine, la ville Blanche, et la ville de Terre; les maisons imperiales et les bâtimens publics; les eglises cathédrales, paroissiales et les monasteres : on y distingue encore les maisons archiépiscopales [etc.]. – A Paris : chez Lattré graveur ordinaire de M.gr le Dauphin et de M.gr le Duc d'Orléans ruë S. Jacques à la ville de Bordeaux, 1771. – 1 Plan : Kupferdruck ; 47 x 52 cm, Blattgrösse 52 x 78 cm

Legende links und rechts

Ryh 5917 : 3

- 12237** Plan' imperatorskago stoličnago goroda Moskvj / sočinenoj pod' smotreniem' architekora Ivana Mičurina ; pri snimanij sego plana upotrebleny byli sledujuščie geodezisty Sava Kašinčov' ... [et al.]. – [S.l.] : [s.n.], v' 1739 godu. – 1 Plan : Kupferdruck ; 51 x 53 cm + Beiblatt Legende auf Beiblatt (48 x 36 cm) **Ryh 5917 : 4**
- 12238** Riga. – Amstelodami [Amsterdam] : F. de Wit excudit, [nach 1710]. – 1 Vogelschauplan : Kupferdruck ; 40 x 50 cm
Titel und Wappen oben links. Handschriftlicher Vermerk auf der Rückseite: "... Covens" **Ryh 5917 : 21**
- 12239** Plan der fürnehmsten finnischen Vestungen = Plan des forteresses les plus celebres situées dans la Finland / aus russischen u. schwedischen Urkunden hergenom[m]en ; ans Licht gestellt von Homannischen Erben. – [Nürnberg] : [Homännische Erben], a. 1750. – 5 Karten auf 1 Blatt : Kupferdruck ; zus. 42 x 54 cm
Plan oben: "Grundriss und Gegend von Neustadt, Nystaedt, in Finland ..." (21 x 54 cm, Titel und Legende oben rechts, Süden oben). Plan und 2 Ansichten unten links: "Savolai oder Neuschloss, Nyschloss, eine Vestung in der Provintz Savolaxia in Fin[n]land ..." (zus. 21 x 27 cm, Titel und Legende unten links). Schlachtenplan unten rechts: "Anno 1714 de 29 Iuly ist die Vestung Neu Schloss eingenom[m]en ..." (21 x 27 cm, Erläuterungen und Legende unten rechts, Ost-südost oben). Numerierung: "II.te feuille". Koloriert **Ryh 5917 : 24**
- 12240** Plan des Castels Cronslot im Finnischen Meer Busen nebst den fürnehmsten Vestungen an den beiden Küsten derselben = Plan du chateau de Kronslot dans le golfe de Finland, conjointement avec les plans des plus celebres forteresses du meme golfe / aus russischen und schwedischen Hilfsmitteln heraus gegeben von den Homänn: Erben. – [Nürnberg] : [Homännische Erben], a. 1750. – 1 Ansicht : Kupferdruck ; 32 x 52 cm, Bildgrösse 41 x 53 cm
Anicht oben links ("Der finnische Meerbusen von Cronstadt bis St. Petersburg", 8 x 9 cm), Plan oben rechts ("Cronstad auf der Insel Rebusarri ...", 8 x 9 cm). Stadtpläne unten (je 8 x 9 cm, von links nach rechts): "Kexholm", "Wiborg", "Narva", "Wilmanstrand", "Frederichshamn", "Revel". Titel der Ansicht: "Kronšlot' Kronschloss". Numerierung: "II. feuille". Koloriert **Ryh 5917 : 25**
- 12241** Vilna Litvaniae metropolis. – [Köln] : [s.n.], [zwischen 1581 und 1621]. – 1 Vogelschauplan : Kupferdruck ; 36 x 50 cm. – (Civitates orbis terrarum ; Teil 3, 59)
Titelkartusche oben Mitte, Legendenkartusche unten links. Lateinischer Text ("Vilna.") und Seitennummer ("59") auf der Rückseite. Ursprungswerk: "Civitates orbis terrarum" von Georg Braun und Frans Hogenberg, dritter Teil (Lateinische Ausgabe. – Köln, erstmals 1581) **Ryh 5917 : 31**
- 12242** Vilna Litvaniae metropolis. – [Amsterdam] : [F. de Wit], [zwischen 1659 und 1710]. – 1 Vogelschauplan : Kupferdruck ; 36 x 49 cm
Titelkartusche oben Mitte, Legendenkartusche unten links. Handschriftlicher Vermerk auf der Rückseite: "... per de Wit" **Ryh 5917 : 32**
- 12243** Vera designatio vrbis in Littavia Grodnae. – [Köln] : [s.n.], [zwischen 1575 und 1612]. – 1 Ansicht : Kupferdruck ; 30 x 47 cm. – (Civitates orbis terrarum ; Teil 2, 48)
Titelvariante ("Grodna.") und Wappen oben Mitte. Titeltartusche unten links. Lateinischer Text ("Grodna.") und Seitennummer ("48") auf der Rückseite. Ursprungswerk: "Civitates orbis terrarum" von Georg Braun und Frans Hogenberg, zweiter Teil (lateinische Ausgabe. – Köln, erstmals 1575) **Ryh 5917 : 34**
- 12244** Kamieniec Podolski ville forte des estats de Pologne, et de la Haute Podolie, avec titre d'evêché et de palatinat : située sur le sommet d'une montagne entourée de la riviere de Smotrycz, et envelopée de rochers escarpez, à 48. degrez 45. minutes de latitude et 50. deg. 10. min. de longitude : avec privilege du roy. – A Paris : chez le Sr. De Fer dans l'isle du Palais sur le quay de l'Orloge à la sphere royale, 1691. – 1 Vogelschauplan : Kupferdruck ; 21 x 29 cm
Erläuterungen und Legende unten links und unten rechts **Ryh 5917 : 36**
- 12245** Oczakow aux Tures / publié par le Rouge. – [Paris] : [Le Rouge], en 1770. – 1 Plan : Kupferdruck ; 20 x 29 cm. – (Cartes des troubles de l'est ; 9)
Titel und Erläuterungen ("Lowendal, depuis maréchal de France, ...") links, Massstabsleiste unten rechts. Nummer oben rechts: "9". Ursprungswerk: "Cartes des troubles de l'est" von Georges Louis Le Rouge (Paris, 1770). Koloriert **Ryh 5917 : 41 A**
- 12246** Plan veritable de la fameuse forteresse d'Oczakov = Zuverlässiger Grundriss der berühmtesten Vestung Oczakov : c. p. s. c. m. / mis au jour suivant l'original envoyé tout recemment de St. Petersbourg, par Antoine du Chaffat, ingenieur capit. – [S.l.] : [s.n.], [um 1740]. – 1 Plan : Kupferdruck ; 26 x 26 cm, Bildgrösse 26 x 31 cm
Titel, Erläuterungen und Legende rechts **Ryh 5917 : 41 B**
- 12247** Ichnographia munitissimæ arcis Otzakoff quæ a.o 1737. die 3 Iulij auspicijs supremi campi mareschalli comitis de Münnich ab exercitu russionum vi occupata / æri incisa et excusa à Matth. Seuttero s. c. et r. cath. m. geogr. – Aug. V. [Augsburg] : [Matthäus Seutter], [um 1740]. – 1 Plan : Kupferdruck ; 50 x 58 cm
Deutsche Erläuterungen oben rechts, Titeltartusche unten rechts, Massstabsleisten oben Mitte. Koloriert **Ryh 5917 : 42**
- 12248** Oczakow aux Tures / publié par le Rouge. – [Paris] : [Le Rouge], en 1770. – 1 Plan : Kupferdruck ; 20 x 29 cm. – (Cartes des troubles de l'est ; 9)
Titel und Erläuterungen ("Lowendal, depuis maréchal de France, ...") links, Massstabsleiste unten rechts. Nummer oben rechts: "9". Ursprungswerk: "Cartes des troubles de l'est" von Georges Louis Le Rouge (Paris, 1770) **Ryh 5917 : 43**
- 12249** Carte du gouvernement civil et eclesiastique de Moscovie, l'etat des revenus et l'ordre de la justice et des officiers de la cour. – [Amsterdam] : [s.n.], [zwischen 1705 und 1739]. – 1 Blatt : Kupferdruck ; Bildgrösse 35 x 45 cm. – (Atlas historique / Châtelain, Gueudeville ; tome 4, no. 35)

Plan oben links: "Plan de Moscow" (15 x 14 cm). Wappen oben Mitte und oben rechts, Erläuterungen unten. Numerierung oben rechts: "tome 4: no. 35". Ursprungswerk: "Atlas historique" von Z. Châtelain und N. Gueudeville (Amsterdam, 1705–1739)

Ryh 5917 : 58

12250 Genealogie des czars de Moscovie ou empereurs de la grande Russie : avec le blason de leurs armes et de leurs etats / selon Mr. Hubner. – [Amsterdam] : [s.n.], [zwischen 1705 und 1739]. – 1 Blatt : Kupferdruck ; Bildgrösse 38 x 48 cm. – (Atlas historique / Châtelain, Gueudeville ; tome 4, no. 33)

Titel oben. Numerierung oben rechts: "tome 4: no 33".

Ursprungswerk: "Atlas historique" von Z. Châtelain und N.

Gueudeville (Amsterdam, 1705–1739)

Ryh 5917 : 59

12251 Carte des ordres de chevalerie de Sa Majesté czarienne, ses titres, l'etat de sa noblesse, profil de son palais et la vue de Moscow. – [Amsterdam] : [s.n.], [zwischen 1705 und 1739]. – 1 Blatt : Kupferdruck ; Bildgrösse 35 x 45 cm. – (Atlas historique / Châtelain, Gueudeville ; tome 4, no. 34)

Gebäudeansicht in der Bildmitte ("Palais du czar de Moscovie", 8 x 14 cm), Stadtansicht unten Mitte ("Vue de la ville de Moscow", 8 x 14 cm). Bildliche Darstellung oben Mitte, Erläuterungen links und rechts. Numerierung oben rechts: "tome 4: no. 34.". Ursprungswerk: "Atlas historique" von Z. Châtelain und N. Gueudeville (Amsterdam, 1705–1739)

Ryh 5917 : 60

13

Polen

Poland

13.1 Polen • Poland

13.1.1 Polen • Poland

12252 Status coronae Poloniae : allgemeine Karten. – [Versch. Orte], 1573–ca. 1800. – 57 Kt. (in Sammelband) ; 55 cm

Systematische Gliederung nach Ryhiner: Kap. 13 (Polonia regio), Sektion 1 (Status coronae Poloniae), Bd. 1 **Ryh 6001**

12253 Poloniae finitimarumque locorum descriptio : cum priuilegio / auctore Wenceslao Godreccio Polono. – [Ca. 1:2500000]. – [Antwerpen] : [s.n.], [erschienen 1573]. – 1 Karte : Kupferdruck ; 36 x 48 cm. – (Theatrum oder Schawplatz des Erdbodems ; 44)

Titelkartusche unten links, Massstabsleiste oben links. Deutscher Text auf der Rückseite ("Das Khunigreich von Polen."). Seitennummer (Rückseite): "44". Ursprungswerk: "Theatrum oder Schawplatz des Erdbodems" von Abraham Ortelius (Antwerpen, 1573). Koloriert. Handschriftliche Numerierung oben rechts: "116" **Ryh 6001 : 1**

12254 Poloniae finitimarumque locorum descriptio : cum priuilegio / auctore Wenceslao Godreccio Polono. – [Ca. 1:2500000]. – [Antwerpen] : [s.n.], [1579]. – 1 Karte : Kupferdruck ; 36 x 48 cm. – (Theatrum orbis terrarum ; 79)

Lateinischer Text auf der Kartenrückseite ("Poloniae regnum."). Titelkartusche unten links, Massstabsleiste oben links. Numerierung (Rückseite): "79". Ursprungswerk: "Theatrum orbis terrarum" von Abraham Ortelius (Antwerpen : Plantijn, 1579). Koloriert **Ryh 6001 : 2 A**

12255 Polonie finitimarumque locorum descriptio / auctore Wenceslao Godreccio Polono ; Henricus Nagel fecit. – [Ca. 1:4500000]. – [Köln] : Johann Bussemacher exc., [1600]. – 1 Karte : Kupferdruck ; 18 x 27 cm. – (Geographisch Handtbuch)

Titelkartusche unten links, Massstabsleiste oben links. Ursprungswerk: "Geographisch Handtbuch" von Matthias Quad (Köln : J. Bussemacher, 1600). Auf der Rückseite von Ortelius' "Poloniae ..." aufgeklebt **Ryh 6001 : 2 B**

12256 Les royavmes dv Nort c'est a dire le Danemarq, la Suede et la Pologne : a Monseigneur Monseigneur Messire Iean-Iacqves de Mesmes, comte d'Auaux, [et]c. : avec priuilege de Sa Majesté / par son tres humble et tres-obeissant seruiteur P. Dv Val geographe du roy ; FD. Lapointe fe. – [Ca. 1:4300000]. – A Paris : chez l'auteur pres le Palais, [1664?]. – 1 Karte : Kupferdruck ; 38 x 53 cm

Titelkartusche und Massstabsleisten unten links, Legende oben links. Handschriftliches Datum auf der Rückseite: "Ausgabe de 1664". Grenzen koloriert **Ryh 6001 : 4**

12257 Les royavmes dv Nort où sont principalement les estats de la couronne de Pologne : a Monseigneur Monseigneur Messire Iean-Iacqves de Mesmes, comte d'Auaux, [et]c. : avec priuilege de Sa Majesté / par son tres humble et tres-obeissant seruiteur P. Dv Val geographe du roy. – [Ca. 1:4300000]. – A Paris : chez l'auteur pres le

Palais, [zwischen 1665 und 1685]. – 1 Karte : Kupferdruck ; 38 x 54 cm

Titelkartusche und Massstabsleisten unten links, Legende oben links. Koloriert **Ryh 6001 : 5**

12258 Reise Charte durch das Königreich Polen : mit allen darzu gehörigen Lændern / gefertigt von JG. Schreibern in Leipzig. – [Ca. 1:9300000]. – Leipzig : [J. G. Schreiber], [zwischen 1720 und 1750]. – 1 Karte : Kupferdruck ; 16 x 21 cm, Bildgrösse 17 x 26 cm
Titelkartusche oben links, Legende rechts. Ursprungswerk: "Atlas selectus von allen Königreichen und Ländern der Welt" von J. G. Schreiber (Leipzig, erstmals um 1720). Koloriert **Ryh 6001 : 6**

12259 Les estats de la couronne de Pologne, ou sont les royaume de Pologne, duchés et provinces de Prusse, Cuiavie, Mazovie, Russie noire, [et]c. duchés de Lithuanie, Volhynie Podolie [et]c. de l'Ukraine [et]c. : avec privil. renouvelé pour vingt ans / par N. Sanson d'Abbeville geographe ordinaire du roy ; Iohannes Somer Pruthenus sculp. – [Ca. 1:2800000]. – A Paris : ches l'auteur, 1663. – 1 Karte : Kupferdruck ; 42 x 56 cm
Koloriert **Ryh 6001 : 7**

12260 Estats de Pologne : subdivisés suiuant l'estendue des palatinats : avec priuilege du roy, pour vingt ans / par le Sr. Sanson g. du r. ; présenté a Monseigneur le Davphin par son tres-humble, tres-obeissant, et tres fidele seruiteur Hubert Iaillot. – [Ca. 1:2100000]. – A Paris : chez H. Jaillot joignant les grands Augustins aux 2 globes, 1692. – 1 Karte auf 2 Blättern : Kupferdruck ; 53 x 86 cm
Titelvariante oben: "Les estats dela couronne de Pologne, subdivisés en leurs palatinats, qui comprennent le royaume de Pologne, ...". Grenzen koloriert **Ryh 6001 : 8**

12261 Estats de la couronne de Pologne / p. N. Sanson le fils g. du r. ; A. d'Winter sculp. – [Ca. 1:6500000]. – [S.l.] : [s.n.], [1683]. – 1 Karte : Kupferdruck ; 19 x 26 cm. – (L'Evrope)
Titelkartusche unten links. Ursprungswerk: "L'Evrope" von Nicolas Sanson (holländische Ausgabe, 1683). Grenzen und Kartusche koloriert. Auf Papier aufgeklebt **Ryh 6001 : 9**

12262 Estats de la couronne de Pologne : subdivisés suivant l'estendue des palatinats : avec privilege du roy, pour vingt ans / par le Sr. Sanson, geographe ordinaire du roy ; dédié au roy par son tres-humble, tres-obeissant, tres-fidele sujet, et seruiteur Hubert Iaillot geographe de Sa Majesté ; Cordier sculp. ; [Titelkartusche:] S[imonneau] f[ecit]. – [Ca. 1:2500000]. – A Paris : chez H. Iaillot joignant les grands Augustins aux deux globes, 1781. – 1 Karte : Kupferdruck ; 44 x 63 cm
Koloriert **Ryh 6001 : 10**

12263 Estats de Pologne : subdivéses suivant l'estendue des palatinats : avec privilege de noc seigneurs les estats de Holl. et de West-Frise / par le Sr. Sanson geographe du roy. – [Ca. 1:2600000]. – A Amsterdam : chez Pierre Schenk, [nach 1686]. – 1 Karte : Kupferdruck ; 46 x 57 cm
Titelkartusche oben rechts, Massstabsleisten oben links. Lateinische Titelvariante oben: "Regni Poloniae magni ducatus Lithuaniae"

reliquarumque Polonis subditarum regionum tabula / edita conatibus Petri Schenck". Koloriert
Ryh 6001 : 11

12264 Estats de la couronne de Pologne : présenté a Monseigneur le Duc de Bourgogne / par son tres humble et tres obeissant serviteur H. Iaillot. – [Ca. 1:2600000]. – [Paris] : [A. H. Jaillot], 1696. – 1 Karte : Kupferdruck ; 47 x 59 cm

Lateinische Titelvariante oben: "Tabula regni Poloniae, ducatus Lithuaniae [et]c. ad usum serenissimi Burgundiae ducis". Grenzen koloriert
Ryh 6001 : 12

12265 Estats de la couronne de Pologne : présenté a Monseigneur le Duc de Bourgogne / par son tres humble et tres obeissant serviteur H. Iaillot. – [Ca. 1:2600000]. – [Amsterdam] : [J. Covens et C. Mortier], [zwischen 1721 und 1778]. – 1 Karte : Kupferdruck ; 47 x 59 cm

Titelkartusche oben links, Massstabskartusche unten links. Lateinische Titelvariante oben: "Tabula regni Poloniae, ducatus Lithuaniae [et]c. ad usum serenissimi Burgundiae ducis". Koloriert. Handschriftlicher Vermerk auf der Rückseite: "Pologne ... nachgestochen von Covens Mortier"
Ryh 6001 : 13

12266 Estats de la couronne de Pologne : présenté a Monseigneur le Duc de Bourgogne / par son tres humble et tres obeissant serviteur, H. Iaillot. – [Ca. 1:2600000]. – A Amsterdam : che. Reinier [et] [Josua] Ottens, [zwischen 1725 und 1750]. – 1 Karte : Kupferdruck ; 47 x 60 cm

Titelkartusche oben links, Massstabskartusche unten links. Lateinische Titelvariante oben: "Tabula regni Poloniae, ducatus Lithuaniae [et]c. ad usum serenissimi Burgundiae ducis". Koloriert
Ryh 6001 : 14

12267 Tabula nova totius regni Poloniae : in quo sunt ducatus et provinciae Prussia, Cujavia, Mazovia, Russia nigra, [et]c. ducatus Lithuania, Ucraina, [et]c. in qua Volhynia, et Podolia, cum suis palatinatibus ac confinijis / authore N. Sansonio Abbevillensi geographus regis galliae. – [Ca. 1:2900000]. – Amstelodami [Amsterdam] : apud Nicolaum Visscher, [zwischen 1650 und 1680]. – 1 Karte : Kupferdruck ; 41 x 54 cm

Titelkartusche oben links, Massstabsleisten oben rechts. Koloriert
Ryh 6001 : 15

12268 Regni Poloniae et ducatus Lithuaniae Volinia, Podoliae Vcraniae Prvssiae et Cvrlandiae descriptio : cum privelegio ordinum hollandiae et west-frisiae / emendata per I. Danckerts. – [Ca. 1:2200000]. – Amstelodami [Amsterdam] : [J. Danckerts], [nach 1684]. – 1 Karte : Kupferdruck ; 49 x 57 cm

Titelkartusche oben links, Massstabsleiste unten rechts. Koloriert
Ryh 6001 : 16

12269 Regnum Poloniae : divisum in magnum ducatum Lithuaniae, magnam parvam que Poloniam, Prussiam, albam et rubram Russiam, Volhyniam, Podoliam, Ukrainiam. accedit omnium distributio in suos palatinatus, cum circumjacentibus regnis : cum privilegio / per Gerard et Leonard Valk. – [Ca. 1:2600000]. – Amst[er]dam] : [Gerard et Leonardus Valck], [nach 1705]. – 1 Karte : Kupferdruck ; 46 x 58 cm

Titel oben Mitte, Legende oben links, Massstabsleisten oben rechts. Koloriert
Ryh 6001 : 17

12270 Regni Poloniae et ducatus Lithuaniae Volinia, Podoliae Vcraniae Prvssiae, Livoniae et Cvrlandiae descriptio / emendata per F. de Wit. – [Ca. 1:2900000]. – Amstelodami [Amsterdam] : [Frederick de Wit], [zwischen 1659 und 1688]. – 1 Karte : Kupferdruck ; 47 x 55 cm

Titelkartusche und Massstabsleiste oben rechts. Koloriert. Auf Papier aufgeklebt
Ryh 6001 : 18

12271 Regni Poloniae et ducatus Lithuaniae Volinia, Podoliae Vcraniae Prussiae et Curlandiae novissima et correctissima descriptio : cum privilegio d. d. ordinum hollandiae westfrisiae[ue] / per F. de Witt. – [Ca. 1:2900000]. – Amstelodami [Amsterdam] : [Frederick de Wit], [nach 1688]. – 1 Karte : Kupferdruck ; 47 x 55 cm

Titelkartusche und Legende oben rechts, Massstabsleisten Mitte links. Koloriert. Auf Papier aufgeklebt
Ryh 6001 : 19

12272 Reipublicae et status generalis Poloniae nova tabula : comprehendens maioris et minoris Poloniae regni, magni ducatus Lithuaniae, ducatus Prussiae, Curlandiae, Russiae Vcraniae, Massovia, Volhyniae et Podoliae, accuratam descriptionem : cum priv: d. d. ordin: holl: westfrisiae[ue] / per F. de Wit. – [Ca. 1:2900000]. – Amstelodami [Amsterdam] : [Frederick de Wit], [nach 1688]. – 1 Karte : Kupferdruck ; 47 x 54 cm

Titelkartusche und Legende oben rechts, Massstabsleisten Mitte links. Handschriftliche Numerierung oben rechts: "76". Koloriert
Ryh 6001 : 20

12273 Reipublicae et status generalis Poloniae nova tabula : comprehendens maioris et minoris Poloniae regni, magni ducatus Lithuaniae, ducatus Prussiae, Curlandiae, Russiae Vcraniae, Massovia, Volhyniae et Podoliae, accuratam descriptionem : cum priv: d. d. ordin: holl: westfrisiae[ue] / per F. de Wit. – [Ca. 1:2900000]. – Amstelodami [Amsterdam] : ex officina Covens et Mortier, [zwischen 1721 und 1778]. – 1 Karte : Kupferdruck ; 47 x 54 cm

Titelkartusche und Legende oben rechts, Massstabsleisten Mitte links. Koloriert
Ryh 6001 : 21

12274 Regni Poloniae et ducatus Lithuaniae Volinia, Podoliae Vcraniae Prvssiae, Livoniae et Cvrlandiae descriptio / emendata per G. a Schagen. – [Ca. 1:2800000]. – T'Amster[dam] : by G. v. Schagen op de Haerlemmer dyck by de N: vis marckt, [zwischen 1670 und 1720]. – 1 Karte : Kupferdruck ; 47 x 54 cm

Titelkartusche und Massstabsleiste oben rechts. Koloriert
Ryh 6001 : 22

12275 Sedes belli in Polonia et in Moscoviae Turciae[ue] : c: priv: / terminis per Abrahamum Allard. – [Ca. 1:3100000]. – Amstelod: [Amsterdam] : nunc apud Iohannem Covens et Cornelium Mortier, [zwischen 1721 und 1778]. – 1 Karte auf 2 Blättern : Kupferdruck ; 48 x 81 cm

Nebenkarte unten rechts: "Wolgæ ostia in mare Caspium se exonerantis, ..." (7 x 10 cm). Titel oben. Koloriert
Ryh 6001 : 23

12276 Nova totius regni Poloniae magniq[ue] ducatus Lithuaniae cum suis palatinatibus ac confiniis exacta delineatio / per G. le Vasseur de Beauplan S. R. M. tis architectum militarium et capitaneum ; Jacob[us] Sandrart sculpsit et excudit. – [Ca. 1:880000]. – Norimbergæ [Nürnberg] : [Jakob von Sandrart], [zwischen 1660 und 1710]. – 1 Karte : Kupferdruck ; 39 x 50 cm
 Porträt oben rechts ("Frid. August. d. g. rex pol. ..."), Titel- und Legendenkartusche Mitte rechts, Massstabkartusche unten rechts.
 Koloriert **Ryh 6001 : 24**

12277 Le royaume de Pologne comprenant les etats de Pologne et de Lithuanie : divisez en provinces; et subdivisez en palatinats : avec privilege du roy / selon les memoires de Starovolsk, de Hartnoch, et de plusieurs autres ; augmenté et reveu par le Sr. Tillemont ; dedié a Messire Michel le Peletier, ... par son tres humble et obeissant seruiteur I. B. Nolin. – [Ca. 1:2900000]. – A Paris : chez I. B. Nolin sur le quay de l'Horloge du Palais proche la rüe de Harlay a l'enseigne de la place des Victoires, 1697. – 1 Karte : Kupferdruck ; 45 x 58 cm
 Erläuterungen oben links. Koloriert **Ryh 6001 : 25**

12278 La Pologne : avec privilege du roy / dressée sur ce qu'en ont donné Starovolsk, Beauplan, Hartnoch, et autres auteurs ; rectifiée par les observations d'Hevelius etc. ; par Guillaume Del'Isle geographe de l'Academie royale des sciences. – [Ca. 1:2600000]. – A Paris : chez l'auteur sur le quai de l'Horloge a l'aigle d'or, [zwischen 1707 und 1730]. – 1 Karte : Kupferdruck ; 46 x 60 cm
 Titelkartusche unten links, Massstabkartusche unten Mitte.
 Koloriert **Ryh 6001 : 26**

12279 La Pologne / dressée sur ce qu'en ont donné Starovolsk, Beauplan, Hartnoch, et autres auteurs ; rectifiée par les observations d'Hevelius etc. ; par Guillaume Del'Isle geographe de l'Academie royale des sciences ; I. Condet schulpsit. – [Ca. 1:2600000]. – A Amsterdam : chez I. Covens et C. Mortier geographes, [zwischen 1721 und 1778]. – 1 Karte : Kupferdruck ; 45 x 59 cm
 Titelkartusche unten links, Massstabkartusche unten Mitte.
 Lateinische Titelvariante oben: "Tabula regni Poloniae ducatus Lithuaniae [et]c.". Koloriert **Ryh 6001 : 27**

12280 Estats de la couronne de Pologne : subdivisés suivant l'estendue des palatinats : avec privil. / dressée sur ce qu'en ont donné Starovolsk, Beauplan, Hartnoch, et autres auteurs ; rectifiée par les observations d'Hevelius etc. ; par Guillaume Del'Isle geographe de l'Academie royale des sciences. – [Ca. 1:2500000]. – A Amsterdam : chez Pierre Mortier, [zwischen 1700 und 1720]. – 1 Karte : Kupferdruck ; 44 x 59 cm
 Titelkartusche oben links, Massstabkartusche oben rechts.
 Lateinische Titelvariante oben: "Tabula regni Poloniae, ducatus Lithuaniae [et]c ad usum serenissimi Burgundiae ducis". Koloriert.
 Auf Papier aufgeklebt **Ryh 6001 : 28**

12281 La Pologne / dressée sur ce qu'en ont donné Starovolsk, Beauplan, Hartnoch, et autres auteurs ; rectifiée par les observations d'Hevelius etc. ; par

Guillaume Del'Isle de l'Academie royale des sciences et premier geographe du roy. – [Ca. 1:2500000]. – A Amsterdam : chez Pierre Schenk à la Warmoes-straat a l'enseigne N. Visschers Atlas, 1734. – 1 Karte : Kupferdruck ; 46 x 60 cm
 Titelkartusche unten links, Massstabkartusche unten Mitte.
 Koloriert **Ryh 6001 : 29**

12282 Carte de Pologne : avec la chronologie des rois et des ducs de Lithuanie, ainsi que des grands maitres de l'ordre teutonique, les evêchez et archevêchez, et les armes des provinces, avec une table des batailles, et des villes, les plus considerables de Pologne. – [Ca. 1:3200000]. – [Amsterdam] : [s.n.], [zwischen 1705 und 1739]. – 1 Karte : Kupferdruck ; 47 x 50 cm, Bildgrösse 50 x 60 cm. – (Atlas historique / Châtelain, Gueudeville ; tome 4, no. 20)
 Tabellen oben links und oben rechts, Wappen links und rechts, Titel oben. Numerierung oben rechts: "tome 4: no. 20". Ursprungswerk: "Atlas historique" von Z. Châtelain und N. Gueudeville (Amsterdam, 1705–1739). Koloriert **Ryh 6001 : 30**

12283 Nouvelle carte du royaume de Pologne : divisée selon ses palatinats et ses provinces, avec des remarques historiques pour l'intelligence de l'histoire. – [Ca. 1:2700000]. – [Amsterdam] : [s.n.], [zwischen 1705 und 1739]. – 1 Karte : Kupferdruck ; 43 x 56 cm, Bildgrösse 50 x 58 cm. – (Atlas historique / Châtelain, Gueudeville ; tome 4, no. 21)
 Erläuterungen oben links, Titel oben, Tabellen unten. Numerierung oben rechts: "tome 4: no. 21". Ursprungswerk: "Atlas historique" von Z. Châtelain und N. Gueudeville (Amsterdam, 1705–1739) **Ryh 6001 : 31**

12284 Carte des estats de Suede, de Dannemarq, et de Pologne sur la mer Baltique : pour servir a l'intelligence des affaires des couronnes du Nord ou se trouvent encore les estats de la couronne de Pologne l'empire d'Allemagne, et les XVII. provinces de Pays Bas : avec des routes de Paris dans tous ces estats : avec privilege du roy / par N. der Fer, geographe de Monseigneur le Dauphin ; H. van Loon sculp. – [Ca. 1:3500000]. – A Paris : chez l'auteur dans l'isle du Palais sur le quay de l'Orloge a la sphere royale, 1702. – 1 Karte in 2 Teilen auf 1 Blatt : Kupferdruck ; je 43 x 34 cm
 Kartusche mit Titelvariante und Widmung oben links: "Estats des couronnes de Dannemark, Suede, et Pologne sur la mer Baltique dressés et dediés a nosseigneurs les enfans de France par ... de Fer geogr. de Monseign. le Dauphin". Nebenkarte oben links: "Description de l'isle de Huene" (13 x 14 cm, mit Erläuterungen). Koloriert **Ryh 6001 : 34**

12285 [Polonia, Lithuania, Borussia, Pomerania.] Friderico Augusto vere Augusto Polon. Lithuan. Borus. Pomer. regi. duci. principi. Saxon. utr. duci. s. imp. elect. haec. imperii. sui. regna. d. d. d. P. Schenkius sculpsit: regius : cum priv. ord. holland. et west-frisiae. – [Ca. 1:3000000]. – [Amsterdam] : [Pieter Schenk], 1705. – 1 Karte : Kupferdruck ; 47 x 57 cm
 Nebenkarte oben rechts: "Electoratvs Saxoniae, marchionatvs Misniae, ..." (11 x 14 cm). Koloriert **Ryh 6001 : 35**

- 12286** [Regni Poloniarvm magniqve dvcatvs Lithvaniae, Rvssia, Prvssia, Mazoviae, Samogitiae, Kiovia, Volhyniae, Podoliae, Podlachiae, Livoniae, Smolensci, Severiae e Czer. nova et exacta delineatio.] Hanc regni Poloniarvm magniqve dvcatvs Lithvaniae, Rvssia, Prvssia, Mazoviae, Samogitiae, Kiovia, Volhyniae, Podoliae, Podlachiae, Livoniae, Smolensci, Severiae e Czer. novam et exactam delineationem, addita generali tabula totius electoratus Saxoniae serenissimo principi ac domino Dn. Christiano Ernesto Marchbr. Polonicae maiestatis socero humillime d. d. d. / author Ioh. Baptista Homann geogr. c. ; author sculpsit. – [Ca. 1:3000000]. – Norimbergae [Nürnberg] : [Johann Baptist Homann], [zwischen 1702 und 1715]. – 1 Karte : Kupferdruck ; 48 x 55 cm
Nebenkarte oben rechts: "Electoratus Saxoniae marchionatus Misniae ..." (11 x 14 cm). Titeltkarte und Massstabsleisten oben links. Koloriert. Auf Papier aufgeklebt **Ryh 6001 : 36**
- 12287** Regni Poloniae magnique ducatus Lithuaniae nova et exacta tabula : cum privil. sac. caes. maiest. / ad mentem Starovolcii descripta à Ioh. Bapt. Homanno sac. caes. mai. geographo. – [Ca. 1:3100000]. – Norimbergae [Nürnberg] : [Johann Baptist Homann], [nach 1716]. – 1 Karte : Kupferdruck ; 47 x 53 cm
Titeltkarte und Massstabsleisten oben links. Koloriert **Ryh 6001 : 37**
- 12288** Poloniae regnum ut et magni ducatus Lithuaniae, accuratiss. delineatione repraesentat. : cum gr. et pr. S. R. I. vicariat[us], in partib[us] Rheni, Sveviae et juris Franconici / opera et studio Matth. Seutteri sac. caes. maj. geogr. aug. – [Ca. 1:3000000]. – In Augspurg : anjezo in Verlag bey Iohan[n] Michael Probst Chalcogr., [nach 1758]. – 1 Karte : Kupferdruck ; 49 x 56 cm
Titeltkarte oben rechts, Massstabsleisten unten Mitte. Koloriert **Ryh 6001 : 38**
- 12289** Poloniae [et] Lithuania / accurate curatius Christoph. Weigelio ; M. K[auffer] sc. – [Ca. 1:4600000]. – Norimbergae [Nürnberg] : [Christoph Weigel], [nach 1710]. – 1 Karte : Kupferdruck ; 26 x 33 cm
Titeltkarte oben rechts, Massstabsleisten unten rechts. Koloriert **Ryh 6001 : 39**
- 12290** Regni Poloniae magnique ducatus Lithuaniae nova et exacta tabula : cum privil. sac. caes. majest. / ad mentem Starovolcii descripta à Ioh. Bapt. Homanno sac. caes. mai. geographo. – Revisa et ad praesentem statum acom[m]odata 1739. – [Ca. 1:3000000]. – Norimbergae [Nürnberg] : [Homännische Erben], 1739. – 1 Karte : Kupferdruck ; 47 x 53 cm
Titeltkarte und Massstabsleisten oben links. Koloriert. Auf Papier aufgeklebt **Ryh 6001 : 40**
- 12291** Les états de la couronne de Pologne sous les quels sont compris la Grande et la Petite Pologne, le grand duché de Lithuanie, les Prusses et la Curlande : divisez en provinces et palatinats : avec pr. du roy / tirez de plusieurs auteurs par N. de Fer geographe de Sa Majesté catolique ; P. Starckmann f. – [Ca. 1:2800000]. – A Paris : chez l'auteur dans l'isle du Palais sur le quay de l'Orloge a la sphere royale, 1736. – 1 Karte : Kupferdruck ; 47 x 59 cm
Koloriert **Ryh 6001 : 41**
- 12292** A new and accurate map of Poland, Lithuania [et]c. : divided into it's palatinats : drawn from the best authorities, assisted by the most approv'd modern maps : the whole being regulated by astronomical observations / by Eman.l Bowen. – [Ca. 1:3500000]. – [London] : [s.n.], [1752]. – 1 Karte : Kupferdruck ; 33 x 42 cm. – (A complete atlas, or distinct view of the known world ; 29)
Titel- und Massstabskarte unten links. Nullmeridian: London. Numerierung unten links: "No. 29". Ursprungswerk: "A complete atlas, or distinct view of the known world" von Emanuel Bowen (London, 1752). Koloriert **Ryh 6001 : 42**
- 12293** Regni Poloniae et ducatus Lithuaniae Volinia, Podoliae Ucraniae Prussiae et Curlandiae descriptio : cum privilegio / emendata per R. [et] I. Ottens. – [Ca. 1:2600000]. – Amstelodami [Amsterdam] : [Ottens], [zwischen 1725 und 1750]. – 1 Karte : Kupferdruck ; 49 x 57 cm
Titel-, Massstabs- und Legendenkarte unten links. Koloriert **Ryh 6001 : 43**
- 12294** Accuratissima regni Poloniae nova tabula : comprehendens Maioris et Minoris Poloniae regni magni ducatus Lithuaniae ducatus Prussiae, Curlandiae, Samocitiae Massoviae Volhyniae Podoliae Russiae Ucraniae et de Moscoviae pars accuratam descriptionem / Jacob Keyser sculptor. – [Ca. 1:2400000]. – Amstelodami [Amsterdam] : apud R. et J. Ottens, [zwischen 1725 und 1750]. – 1 Karte auf 2 Blättern : Kupferdruck ; 48 x 87 cm
Titel oben Mitte, Legende oben links, Massstabsleisten oben rechts. Koloriert **Ryh 6001 : 44**
- 12295** Nova totius regni Poloniae, magnique ducatus Lithuaniae. – [Ca. 1:4800000]. – [S.l.] : [Michael Kauffer?], [zwischen 1710 und 1750]. – 1 Karte : Kupferdruck ; 26 x 32 cm
Titeltkarte oben rechts, Massstabsleisten unten rechts. Koloriert. Handschriftlicher Vermerk auf dem Registerblatt des Sammelbandes: "von Kauffer" **Ryh 6001 : 45**
- 12296** Le royaume de Pologne le grand duché de Lithuanie / suivant les nouvelles observations ; par et chez le Sr. Le Rouge ingénieur géographe du roy. – [Ca. 1:2600000]. – A Paris : Le Rouge ... rue des gr.ds Augustins, 1745. – 1 Karte : Kupferdruck ; 48 x 62 cm
Erläuterungen unten Mitte. Koloriert **Ryh 6001 : 46**
- 12297** Mappa geographica regni Poloniae : ex novissimis quotquot sunt mappis specialibus composita et ad LL. stereographica projectionis revocata = Carte des états de la couronne de Pologne / a Tob. Mayero S. C. S. ; luci publicae tradita per Homannianos Heredes. – [Ca. 1:2900000]. – Norimb. [Nürnberg] : [Homännische Erben], a. 1750. – 1 Karte : Kupferdruck ; 45 x 53 cm
Koloriert **Ryh 6001 : 47**

12298 Les royaumes de Pologne et de Prusse / par Tobie Mayer ; sur les cartes particulieres et les plus nouvelles soumises a la projection stereographique ; mise aujour par les heritiers d'Homann. – [Ca. 1:2800000]. – A Paris : chez Basset rue St. Jacques, 1777. – 1 Karte : Kupferdruck ; 41 x 52 cm
Nullmeridian: Ferro. Koloriert **Ryh 6001 : 48**

12299 Le royaume de Pologne : divisé en ses duchés et provinces, et subdivisé en palatinats : avec privilège / par le Sr. Robert de Vaugondy géographe ordinaire du roi. – [Ca. 1:2500000]. – [Paris] : [Robert de Vaugondy], 1752. – 1 Karte : Kupferdruck ; 47 x 52 cm. – (Atlas universel / G. und D. Robert de Vaugondy)
Ursprungswerk: "Atlas universel" von G. und D. Robert de Vaugondy (Paris, erschienen 1757/58). Titel auf Kartenrückseite "Pologne". Koloriert **Ryh 6001 : 49**

12300 Le royaume de Pologne / par le Sr. Robert de Vaugondy géog. ord. du roi de S. M. pol. Duc de Lorr. et de Bar et de l'Academie royale de Nancy. – [Ca. 1:2500000]. – A Venise : chez François Santini rue S. te Justine prés la dite eglise, [1784]. – 1 Karte : Kupferdruck ; 47 x 51 cm. – (Atlas universel / P. Santini, G. A. Remondini ; Vol. 1, Karte 46)
Ortsliste rechts, Titeltasche oben links, Massstabsleisten unten links. Blattnummer oben rechts: P. I. 46. Ursprungswerk: Neuauflage des "Atlas universel" von P. Santini (Venedig, 1776) durch G. A. Remondini (Venedig, 1784). Koloriert **Ryh 6001 : 50**

12301 Mappa geographica, ex novissimis observationibus repræsentans regnum Poloniae et magnum ducatum Lithuaniae / cura et sumptibus Tobiae Conradi Lotter geogr. ; [Stecher:] T. C. Lotter sculps. – [Ca. 1:2600000]. – Aug. Vindel. [Augsburg] : [Tobias Konrad Lotter], 1759. – 1 Karte : Kupferdruck ; 47 x 57 cm
Titeltasche unten links, Massstabskartusche unten Mitte. Koloriert **Ryh 6001 : 51**

12302 Royaume de Pologne g.d duché de Lithuanie et royaume de Prusse. – [Ca. 1:3700000]. – A Paris : chez Bourgoin graveur rue de la Harpe vis a vis le passage des Jacobins a côté du caffè de Condé, [zwischen 1740 und 1780]. – 1 Karte : Kupferdruck ; 33 x 42 cm
Titeltasche oben links, Massstabsleisten unten links. Numerierung unten rechts: "16". Grenzen koloriert **Ryh 6001 : 52**

12303 Karta predstavljajušćaja Pol'su i Moldaviju s' okolo ležaščimi zemljami / sočinennaja pri Imper. Akademii Nauk' po novejšim' izvestijam' tituljar. sovetnikom' i ad'junktom' Ivanom' Truskotom'. – [Ca. 1:1700000]. – [Sankt Peterburg] : [Kaiserliche Akademie der Wissenschaften], 1769. – 1 Karte auf 2 Blättern : Kupferdruck ; 74 x 109 cm
Koloriert **Ryh 6001 : 53–54**

1769. – 1 Blatt ; 80 x 57 cm.

Ryh 6001 : 53

1769. – 1 Blatt ; 80 x 57 cm.

Ryh 6001 : 54

12304 Royaume de Pologne. – [Ca. 1:2800000]. – [Paris] : [Mondhare], [1780]. – 1 Karte : Kupferdruck ;

30 x 38 cm, Bildgröße 32 x 55 cm. – (Géographie moderne avec introduction ; 50)

Text links und rechts, Massstabsleisten unten links. Numerierung oben rechts: 50. Ursprungswerk: "Géographie moderne avec introduction" von Abbé J. B. L. Clouet (Paris : Mondhare, 1780). Koloriert. Auf Papier aufgeklebt **Ryh 6001 : 55**

12305 La Pologne comprenant le royaume de Prusse, les duchés de Lithuanie, et de Curlande : avec ses limitrophes: le royaume de Bohême, le cercle de la haute Saxe, partie de la Russie, de la petite Tartarie la Bessarabie, la Moldavie, la Transilvanie, [et]c. / d'après les meilleurs auteurs. – Revüe et corrigée / par le Sr. Moithey ing. geographe. – [Ca. 1:3000000]. – A Paris : chez Crepy rue St. Jacques à S. Pierre près la rue de la Parcheminerie, 1780. – 1 Karte : Kupferdruck ; 46 x 65 cm
Erläuterungskartusche unten links. Koloriert **Ryh 6001 : 56**

12306 La Polonia : divisa ne' suoi palatinati : tratta dall' Atlante polacco del Sig. r Rizzi Zanoni : con privilegio dell'eccmo senato / G. Zuliani inc. ; G. Pitteri scr. – [Ca. 1:3300000]. – Venezia : presso Antonio Zatta, 1782. – 1 Karte : Kupferdruck ; 30 x 40 cm. – (Atlante novissimo)
Numerierung oben rechts: "M. I.". Ursprungswerk: Band 2 des "Atlante novissimo" von Antonio Zatta (Venezia, ca. 1788). Koloriert **Ryh 6001 : 57**

12307 Carte nouvelle de la Pologne, avant son démenbremen / dirigée par Mr. Philippe censeur royal, et professeur d'histoire; de l'Académie royale des sciences et belles-lettres d'Angers ; Moithey ing. del. ; J. E. J. Vallet sculp. – [Ca. 1:4600000]. – [Paris] : [Nyon], [1787]. – 1 Karte : Kupferdruck ; 26 x 36 cm. – (Atlas universel pour l'étude de la géographie et de l'histoire ancienne et moderne ; no. 75)

Titeltasche unten links, Massstabskartusche unten Mitte. Numerierung oben rechts: "No. 75". Ursprungswerk: "Atlas universel pour l'étude de la géographie et de l'histoire ancienne et moderne" von E. A. Philippe de Prétot (Paris : Nyon, 1787). Koloriert **Ryh 6001 : 58**

12308 Germano-Sarmatia : ex mente Ptolomæi et N. Sanson descripta, nec non im majores minores que populos distincta / auctore C. F. Delamarche geogr. – [Ca. 1:5100000]. – [Paris] : [s.n.], anno 1790. – 1 Karte : Kupferdruck ; 23 x 27 cm
Nullmeridiane: Ferro, Paris. Koloriert **Ryh 6001 : 59**

12309 Estats de Pologne : subdivisés suiuant l'estendüe des palatinats : avec priuilege du roy, pour vingt ans / par le Sr. Sanson g. du r. ; présenté a Monseigneur le Davphin par son tres-humble, tres-obeissant, et tres fidele seruiteur Hubert Iaillot. – [Ca. 1:2100000]. – A Paris : chez H. Iaillot joignant les grands Augustins aux 2 globes, 1685. – 1 Karte auf 2 Blättern : Kupferdruck ; 54 x 87 cm
Titelvariante oben: "Les estats dela couronne de Pologne, subdivisés en leurs palatinats, qui comprennent le royaume de Pologne, ...". Koloriert **Ryh 6001 : 60**

13.1.2 Polen • Poland

12310 Status coronae Poloniae : nach den Teilungen. – [Versch. Orte], 1655–1812. – 40 Kt. (in Sammelband) ; 58 cm

Systematische Gliederung nach Ryhiner: Kap. 13 (Polonia regio), Sektion 1 (Status coronae Poloniae), Bd. 2 **Ryh 6002**

12311 Le royaume de Pologne : avec privilege / par le Sr. Robert de Vaugondy géog. ord. du roi de S. M. pol. Duc de Lorr. et de Bar et de l'Academie royale de Nancy. – [Ca. 1:2400000]. – A Paris : chez le Sr. Delamarche géographe rue du Foin St. Jacques au collège de M.e Gervais, 1767. – 1 Karte : Kupferdruck ; 47 x 52 cm

Tabelle rechts. Koloriert

Ryh 6002 : 1

12312 Le royaume de Pologne comprenant les etats de Pologne et de Lithuanie, : divisez en provinces; et subdivisez en palatinats / selon les memoires de Starovolse, de Hartknoch, et de plusieurs autres. – [Ca. 1:2900000]. – A Paris : chez Longchamps géographe rue St. Jacques a l'enseigne de la place des Victoires, [nach 1772]. – 1 Karte : Kupferdruck ; 45 x 57 cm
Erläuterungen oben links, Titeltartusche und Massstabsleisten oben rechts. Koloriert. Impressum und Vermerk zur Kolorierung aufgeklebt ("On a distingué ... les démembrements faits en differents tems, ... et en demier lieu de celui arrivé en 1772")

Ryh 6002 : 2

12313 Mappa geographica, ex novissimis observationibus repræsentans regnum Poloniae et magnum ducatum Lithuaniae / cura et sumptibus Tobiae Conradi Lotter geogr. ; [Stecher:] T. C. Lotter. – [Ca. 1:2600000]. – Aug. Vindel. [Augsburg] : [Tobias Konrad Lotter], 1772. – 1 Karte : Kupferdruck ; 47 x 57 cm
Titeltartusche unten links, Massstabskartusche unten Mitte. Koloriert

Ryh 6002 : 3

12314 Mappa geographica regni Poloniae : ex novissimis quot quot sunt mappis specialibus composita et ad LL. stereographica projectionis revocata : c. p. s. c. m. = Carte des etats de la covronne de Pologne / a Tob. Mayero S. C. S. ; luci publicae tradita per Homannianos Heredes. – [Ca. 1:3000000]. – Norimb. [Nürnberg] : [Homännische Erben], a. 1773. – 1 Karte : Kupferdruck ; 43 x 50 cm
Vermerk unten: "La couleur violette marque les pays démembrés de la Pologne en 1772, conformément aux prétensions de trois puissances voisines". Nullmeridian: Ferro. Koloriert **Ryh 6002 : 4**

12315 Les royaumes de Pologne et de Prusse avec le duché de Curlande : divisés en provinces et palatinats : avec privilege du roi / dressés sue les observations astronom. par le Sr. Janvier géographe ; [Titeltartusche:] Martinet inv. et sculpsit. – [Ca. 1:2200000]. – A Paris : chés Lattré graveur rue St. Jacques au coin de celle de la Parcheminerie à la ville de Bordeaux, 1774. – 1 Karte : Kupferdruck ; 45 x 64 cm
Farblegende ("Démembrements faits en 1773") oben links. Numerierung oben rechts: "15". Koloriert **Ryh 6002 : 5**

12316 La Pologne : avec privilege du roy / dressée sur ce qu'en ont donné Starovolsk, Beauplan, Hartnoch, et autre auteurs ; rectifiée par les observations d'Hevelius etc. ; par Guillaume Del'Isle de l'Academie royale des sciences et premier geographe du roy ; Ph. Buache p. g. d. r; d. l'A. r. d. s. gendre de l'auteur. – [Ca. 1:2500000]. – A Paris : chez l'auteur rue des Noyers près celles des Anglois, 1780. – 1 Karte : Kupferdruck ; 46 x 60 cm
Farblegende ("Démembrements faits en 1773") unten Mitte. Koloriert **Ryh 6002 : 6**

12317 Carte generale [et] itineraire de la Pologne avec les païs qui y apartenoient ci-devant / J. van Jagen sculps. – [Ca. 1:2500000]. – A Amsterdam : chez Covens [et] Mortier [et] Covens junior, 1781. – 1 Karte : Kupferdruck ; 46 x 51 cm
Koloriert **Ryh 6002 : 7**

12318 Charte von Pohlen / nach der Zanonischen Special Charte verjüngt gezeichnet und nach den jetzigen Grenzen abgetheilt und verbessert durch D. F. Sotzmann Geograph der Königlichen Academie der Wissenschaften zu Berlin ; I. W. Schleuen sc. – [Ca. 1:3700000]. – [Berlin] : [s.n.], im Jahr 1788. – 1 Karte : Kupferdruck ; 32 x 35 cm
Unten rechts: "Polen". Koloriert **Ryh 6002 : 8**

12319 General Karte von der königlichen Republik Polen mit den verwandten Ländern, und dem Königreiche Preussen. – [Ca. 1:6200000]. – [Wien] : [F. J. J. von Reilly], [zwischen 1789 und 1806]. – 1 Karte : Kupferdruck ; 20 x 31 cm. – (Schauplatz der fünf Theile der Welt ; No. 34)
Titeltartusche unten rechts. Numerierung innerhalb der Titeltartusche: "Nro. 34". Ursprungswerk: "Schauplatz der fünf Theile der Welt" von Franz Johann Joseph von Reilly (Wien, 1789–1806). Koloriert **Ryh 6002 : 9 A**

12320 Die königliche Republik Polen mit dem Grossherzogthum Lithauen. – [Ca. 1:5600000]. – [Wien] : [F. J. J. von Reilly], [zwischen 1789 und 1806]. – 1 Karte : Kupferdruck ; 20 x 27 cm. – (Schauplatz der fünf Theile der Welt ; No. 38)
Titeltartusche oben rechts, Massstabsleiste unten links. Numerierung innerhalb der Titeltartusche: "Nro. 38". Ursprungswerk: "Schauplatz der fünf Theile der Welt" von Franz Johann Joseph von Reilly (Wien, 1789–1806). Koloriert **Ryh 6002 : 9 B**

12321 Kriegs Theater oder Neueste Karte von Polen und Litauen samt den oesterreichischen, russischen, und preussischen Antheile und den übrigen angränzenden Lændern = Theatre de la guerre ou Carte générale, et nouvelle de toute la Pologne, du grand duché de Lithuanie, et des pais limitrofes : c. priv. s. c. m. / F. Müller fecit ; [Titeltartusche:] C. Schütz inv. et fecit 1790. – [Ca. 1:2100000]. – Zu finden in Wien : bey Artaria Compagnie Kunsthändlern auf dem Kohlmarkt, a.o 1792. – 1 Karte : Kupferdruck ; 47 x 69 cm
Koloriert **Ryh 6002 : 10**

12322 Kriegskarte des Koenigreichs Polen / nach den bewährtesten Hilfsmitteln und den Theilungs-Tractaten vom Jahr 1773. u. 1793. entworfen ; entworfen u. gest. von F. X. Hutter. – [Ca. 1:2100000]. – In Augsburg : zu haben bey Ioh. Walch, [nach 1793]. – 1 Karte : Kupferdruck ; 46 x 57 cm
Titelkartusche unten links, Massstabsleisten oben links. Koloriert
Ryh 6002 : 11

12323 Charte des Königreichs Polen / nach den bewährtesten Hilfsmitteln und dem Theilungs-Tractat vom Jahr 1793 entworfen von F. L. Güssefeld. – [Ca. 1:2600000]. – Weimar : im Verlag des Industrie Comtoirs, 1793. – 1 Karte : Kupferdruck ; 45 x 51 cm
Nullmeridian: Ferro
Ryh 6002 : 12

12324 Preussen und Polen / D. F. Sotzmann del. ; B. Glasbach sculp. – [Ca. 1:4800000]. – [Berlin] : [s.n.], (May 1794). – 1 Karte : Kupferdruck ; 24 x 28 cm. – (D. F. Sotzmann's Sammlung von Landkarten für Schulen ; No. 28)
Titel und Massstabsleiste unten links. Numerierung oben rechts: "No. XXVIII.". Ursprungswerk: "D. F. Sotzmann's Sammlung von Landkarten für Schulen" (Berlin, 1796). Koloriert
Ryh 6002 : 13

12325 Carte des partages de la Pologne en 1772, 1793 et 1795 / composée avec des caractères mobiles par G. Haas fils typogr. à Bâle, membre de l'Académie des arts mécaniques de Berlin. – [Ca. 1:4800000]. – Se vend à Bâle : chez G. Haas et chez J. Decker imprimeur libraire [=Johann Heinrich Deckers Erben?], [1795]. – 1 Karte : Typometrie ; 24 x 28 cm
Titel oben links, Autorenvermerk und Impressum unten. Koloriert
Ryh 6002 : 14 A

12326 Carte des partages de la Pologne en 1772, 1793 et 1795 / composée avec des caractères mobiles par G. Haas fils. – Troisième édition. – [Ca. 1:4800000]. – Se vend à Bâle : chez G. Haas et chez J. Decker imprimeur libraire [=Johann Heinrich Deckers Erben?], [1795]. – 1 Karte : Typometrie ; 24 x 28 cm
Titel und Impressum oben links. Koloriert
Ryh 6002 : 14 B

12327 Le royaume de Pologne : divisé en ses duchés et provinces, et subdivisé en palatinats / par le Sr. Robert de Vaugondy. – [Ca. 1:2300000]. – [Paris] : [s.n.], [um 1795]. – 1 Karte : Kupferdruck ; 47 x 53 cm
Titelkartusche oben links, Massstabsleisten unten links. Koloriert (Handschriftlicher Vermerk auf der Rückseite: "apres les derniers partages")
Ryh 6002 : 15

12328 Mappa geographica regni Poloniae : ex novissimis quot quot sunt mappis specialibus composita et ad LL. stereographica projectionis revocata : c. p. s. c. m. = Carte des etats de la covronne de Pologne / a Tob. Mayero S. C. S. ; luci publicae tradita per Homannianos Heredes. – [Ca. 1:3000000]. – Norimb. [Nürnberg] : [Homännische Erben], a. 1773 [erschieden nach 1795]. – 1 Karte : Kupferdruck ; 43 x 49 cm
Vermerk unten: "Die Illumination ist nach den ictzigen Besitzern des ehemaligen polnischen Staates, nach dem solcher ganz getheilet

worden eingerichtet". Koloriert. Handschriftlicher Vermerk auf der Rückseite: "... nach der Theilung von 1795"
Ryh 6002 : 16

12329 Mappa geographica regni Poloniae : ex novissimis quot quot sunt mappis specialibus composita et ad LL. stereographica projectionis revocata : c. p. s. c. m. = Carte des etats de la covronne de Pologne / a Tob. Mayero S. C. S. ; luci publicae tradita per Homannianos Heredes. – [Ca. 1:3000000]. – Norimb. [Nürnberg] : [Homännische Erben], a. 1773. – 1 Karte : Kupferdruck ; 43 x 50 cm
Vermerk unten: "La couleur violette marque les pays démembrés de la Pologne en 1772, conformément aux prétensions de trois puissances voisines". Nullmeridian: Ferro. Koloriert
Ryh 6002 : 16 B

12330 Polen nach seiner ersten, und letzten, oder gänzlichen Theilung / entworfen u. gest. von F. X. Hutter. – [Ca. 1:2100000]. – In Augsburg : zu haben bey Joh. Walch, 1796. – 1 Karte : Kupferdruck ; 46 x 58 cm
Titelkartusche unten links, Massstabsleisten oben links. Koloriert
Ryh 6002 : 17

12331 Das ehemalige Polen : mit kaiserl. allern. Privil. / nach seinen jetzigen Grenzen dem Theilungs=Tractat vom Jahr 1795 gemäss entworfen, und herausgegeben zu Nürnberg. – [Ca. 1:1900000]. – Nürnberg : im Verlag der Schneider u: Weigelschen Kunst= und Buchhandlung, 1796. – 1 Karte : Kupferdruck ; 53 x 76 cm
Koloriert
Ryh 6002 : 18

12332 Carte de la Pologne avec ses démembrements / par Thomas Kitchin hydrographe de Sa Majesté britannique. – [Ca. 1:2500000]. – [Genève] : [s.n.], [1786]. – 1 Karte : Kupferdruck ; 38 x 47 cm
Titel oben links, Massstabsleisten unten links. Nullmeridian: Greenwich. Aus: "Voyage en Pologne, Russie, Suède, Dannemarc, [et]c." von William Coxe, uebersetzt und ergänzt von Paul Henri Mallet (Genève, 1786). Koloriert
Ryh 6002 : 19

12333 General Karte von den preussischen, russischen und oestreichischen Besitzungen im ehemaligen Polen worauf die 1797 festgesetzten Grenzen welche obgedachte 3 Mächte von einander absondern verzeichnet sind. – [Ca. 1:1900000]. – Nürnberg : im Verlag der Schneider und Weigelschen kaiserl. privil. Kunsthandlung, 1797. – 1 Karte : Kupferdruck ; 53 x 76 cm
Koloriert. Titel aufgeklebt
Ryh 6002 : 20

12334 Kriegs Theater oder Neueste Karte von Polen und Litauen samt den oesterreichischen, russischen, und preussischen Antheile und den übrigen angränzenden Lændern = Theatre de la guerre ou Carte générale, et nouvelle de toute la Pologne, du grand duché de Lithuanie, et des pais limitrofes / [Titelkartusche:] C. Schütz inv. et fecit 1790. – [Ca. 1:2100000]. – Und in Leipzig : bey Voss und Leo, a.o 1792. – 1 Karte : Kupferdruck ; 47 x 68 cm
Die Karte erschien im gleichen Jahr auch beim Artaria Verlag in Wien (deshalb wahrscheinlich "und in Leipzig"). Koloriert
Ryh 6002 : 21

12335 Carte de l'ancien royaume de Pologne, partagé entre la Russie, la Prusse et l'Autriche par les traités successifs de 1772. 1793 et 1795. contenant aussi, le royaume de Prusse / par E. Mentelle, membre de l'Institut de France et P. G. Chanlaire, l'un des auteurs de l'Atlas National. – [Ca. 1:2600000]. – A Paris : chez les auteurs P. G. Chanlaire rue Geoffroy-Langevin no. 7 : E. Mentelle rue du Doyenné no. 2, [um 1800]. – 1 Karte : Kupferdruck ; 41 x 61 cm. – (Atlas universel de géographie physique et politique, ancienne et moderne ; No. 103)
Titel und Farblegende oben links, Massstabsleisten unten Mitte. Nullmeridiane: Paris, Ferro. Numerierung oben links: "No. 103". Ursprungswerk: "Atlas universel de géographie physique et politique, ancienne et moderne" / E. Mentelle et P. G. Chanlaire (Paris, um 1800). Koloriert **Ryh 6002 : 22**

12336 Polen / nach seinen jetzigen Grenzen dem Theilungs=Tractat vom Jahr 1793. 1795. u: 1797. entworfen von D. F. Sotzmann. – [Ca. 1:1900000]. – Nürnberg : im Verlag der Schneider u: Weigelschen Kunst= und Buchhandlung, 1807. – 1 Karte : Kupferdruck ; 53 x 75 cm
Koloriert **Ryh 6002 : 23**

12337 Polen nach seiner ersten, und letzten, oder gänzllichen Theilung / entworfen u. gest. v. F. X. Hutter. – [Ca. 1:2100000]. – In Augsburg : zu haben bey Joh. Walch, 1807. – 1 Karte : Kupferdruck ; 46 x 58 cm
Titelkartusche unten links, Massstabsleisten oben links. Grenzen koloriert **Ryh 6002 : 24**

12338 Roiaume de la Pologne avec l'electorat de Saxe, et les r.me de Boheme et de Prusse, l'electorat de Brandebourg duché de Silecie et partie de la Moscovie / sur les observations les plus nouvelles par Inslain [i. e. Charles Inselin]. – [Ca. 1:2900000]. – [Paris?] : [s.n.], [zwischen 1690 und 1730]. – 1 Karte : Kupferdruck ; 46 x 65 cm
Massstabskartusche und Erläuterungen unten links, Titelkartusche unten rechts. Grenzen koloriert **Ryh 6002 : 25**

12339 Carte des trois ordres qui composent l'etat de la republique de Pologne sçavoir le roi, le senat et la noblesse. – [Amsterdam] : [s.n.], [zwischen 1705 und 1739]. – 3 Karten auf 1 Blatt : Kupferdruck ; Bildgröße 35 x 45 cm. – (Atlas historique / Châtelain, Gueudeville ; tome 4, no. 24)
Enthält: "Vue de Varsovie" (Ansicht, 12 x 9 cm, oben links), "Vue de Cracovie" (Ansicht, 14 x 26 cm, oben Mitte), "Vue de Wila" (Vogelschauplan, 12 x 9 cm, oben rechts). Erläuterungen unten Mitte, Listen unten links und unten rechts. Numerierung oben rechts: "tome 4: no. 22". Ursprungswerk: "Atlas historique" von Z. Châtelain und N. Gueudeville (Amsterdam, 1705–1739) **Ryh 6002 : 37**

12340 Germano-Sarmatia : in qua populi maiores Venedi, et Æstiaei, Peucini, et Bastarnæ in minores populos divisi ad hodiernam locorum, et regionum positionem respondent : cum privilegio / autore N. Sanson Abbavillæo, et christianiss. galliar. reg. geographo ; I.

Somer Pruthenus sculpsit. – [Ca. 1:2900000]. – [Paris] : [s.n.], 1655. – 1 Karte : Kupferdruck ; 37 x 53 cm
Koloriert **Ryh 6002 : 38**

12341 Polonia seraphico=observans, juxta domicilia propria [et] alienæ jurisdictionis geographicè delineata / à quodam fratre min: ref: prov: tyrolens., æri incisa operâ, [et] sumptibûs Matthæi Seutteri s. c. m. geogr. ; Tob. Conr. Lotter, sculps. – [Ca. 1:3100000]. – Aug. Vind. [Augsburg] : [Matthäus Seutter], [um 1753]. – 1 Karte : Kupferdruck ; 48 x 56 cm
Titelkartusche oben links, Chronik und Legende oben rechts, Erläuterungen Mitte rechts und unten links. Tabelle unten links ("Calculus domiciliorum ... annô 1753. conflatus"). Koloriert **Ryh 6002 : 39**

12342 Polonia seraphico=observans, juxta domicilia propria [et] alienæ jurisdictionis geographicè delineata / à quodam fratre min: ref: prov: tyrolens., æri incisa operâ, [et] sumptibûs Tob. Conradi Lotter chalc. et geogr. ; Tob. Conr. Lotter, sculps. – [Ca. 1:3100000]. – Aug. Vind. [Augsburg] : [Tobias Konrad Lotter], [nach 1758]. – 1 Karte : Kupferdruck ; 48 x 56 cm
Titelkartusche oben links, Chronik und Legende oben rechts, Erläuterungen Mitte rechts und unten links. Tabelle unten links ("Calculus domiciliorum ... annô 1753. conflatus"). Koloriert **Ryh 6002 : 40**

12343 Cracovie, Warsovie et Breslau. – [Ca. 1:900000]. – A Paris : chez l'auteur P. G. Chanlaire rue Geoffroy-Langevin no. 7, [1807]. – 1 Karte : Kupferdruck ; 30 x 65 cm. – (Théâtre de la guerre actuelle, en Allemagne, en Pologne et en Turquie ; no. 4)
Titel oben rechts, Massstabsleiste unten rechts. Numerierungen oben rechts ("No. 4.") und unten Mitte ("11"). Ursprungswerk: "Théâtre de la guerre actuelle, en Allemagne, en Pologne et en Turquie" von P. G. Chanlaire (Paris, 1807). Grenzen koloriert **Ryh 6002 : 42**

12344 Brody. – [Ca. 1:900000]. – A Paris : chez l'auteur P. G. Chanlaire rue Geoffroy-Langevin no. 7, [1807]. – 1 Karte : Kupferdruck ; 30 x 58 cm. – (Théâtre de la guerre actuelle, en Allemagne, en Pologne et en Turquie ; no. 5)
Titel oben rechts, Massstabsleiste unten rechts. Numerierungen oben rechts ("No. 5.") und unten Mitte ("12"). Ursprungswerk: "Théâtre de la guerre actuelle, en Allemagne, en Pologne et en Turquie" von P. G. Chanlaire (Paris, 1807). Grenzen koloriert **Ryh 6002 : 43**

12345 Charte vom Herzogthum Warschau / entworfen von F. G. Güssefeld nach der neuen Abtheil. ; herausgegeben von Schneider u: Weigel = Polonia dictæ tabula geographica / ex chartis Rizzi-Zannoni, Pfauii aliorumque delineata, nec non astronomicis observationibus instructa a F. L. G. – [Ca. 1:1100000]. – In Nürnberg : Schneider u: Weigel, 1807. – 1 Karte : Kupferdruck ; 43 x 54 cm
Koloriert **Ryh 6002 : 44**

12346 Das Herzogthum Warschau : errichtet und mit den Königreich Sachsen verbunden im Jahr 1807. – [Ca. 1:2100000]. – Leipzig : zu finden in der Dykischen

Buchhandlung, [ca. 1810]. – 2 Karten : Kupferdruck ; je 51 x 58 cm

Titelkartusche oben links. Erläuterungskartuschen oben Mitte ("Polens Umwandlungen von 1772–1809"), oben rechts ("Russische Besitznehmungen von 1773, 1793, 1795, 1807 und 1809") und unten links ("Oestreichische Besitznehmungen von 1773 und 1795"). Koloriert. Blatttitel jeweils oben Mitte aufgeklebt

Ryh 6002 : 45–46

Zweyte Charte : Entstehung und Vergrößerung des Herzogthums Warschau 1807–1810. – [Ca. 1810]. – 1 Karte ; 51 x 58 cm.

Ryh 6002 : 45

Erste Charte : Polens Auflösung durch dreymalige Theilung 1773–1796. – [Ca. 1810]. – 1 Karte ; 51 x 58 cm.

Ryh 6002 : 46

12347 Royaume de Pologne : subdivisés suiuant l'estendu de ses etats / par le Sr. Sanson g. du r ; [Titelkartuschenstecher:] F. C. – Revue et corrigée en 1806. – [Ca. 1:2100000]. – A Paris : chez Jean rue Jean de Beauvais No. 10, 1806. – 1 Karte auf 2 Blättern : Kupferdruck ; 55 x 88 cm
Grenzen koloriert **Ryh 6002 : 47**

12348 Polen / nach dem Frieden zu Tilsit 1807 den 9. Jul. begränzt, von D. F. Sotzmann. – [Ca. 1:1900000]. – Nürnberg : im Verlag der Schneider u. Weigelschen Kunst- und Buchhandlung, 1807. – 1 Karte : Kupferdruck ; 53 x 75 cm
Koloriert **Ryh 6002 : 48**

12349 Karte vom Herzogthum Warschau, und den angrenzenden Staaten in IV Sectionen = Carte du duché de Varsovie et des etats qui l'environnent en IV feuilles / nach den besten vorhandenen Hülfsmitteln entworfen im Jahr 1810 von F. B. Engelhardt königl. preuss. Kriegs und Domainen Rath ; herausgegeben im Jahr 1812 von Simon Schropp [et] Comp. in Berlin ; gestochen von Carl Mare in Berlin ; gestochen von Paul: Schmidt in Berlin. – [Ca. 1:760000]. – Berlin : bey Simon Schropp et Comp. ; Paris : chez Ch: Picquet geographe graveur quay de la Monnoye no. 17 ; Wien : im Kunst und Industrie Comptoir, 1812. – 1 Karte auf 4 Blättern : Kupferdruck ; 82 x 88 cm
Koloriert **Ryh 6002 : 49–52**

Sect. I. – 1812. – 1 Blatt ; 50 x 66 cm. **Ryh 6002 : 49**

Sect. II. – 1812. – 1 Blatt ; 50 x 66 cm. **Ryh 6002 : 50**

Sect. III. – 1812. – 1 Blatt ; 50 x 67 cm. **Ryh 6002 : 51**

Sect. IV. – 1812. – 1 Blatt ; 50 x 67 cm. **Ryh 6002 : 52**

13.1.3 Polen (grosse Karten) • Poland (maps on several sheets)

12350 Status coronae Poloniae : grosse Karten. – [Versch. Orte], 1769–1803. – 9 Kt. (in Sammelband) ; 56 cm

Systematische Gliederung nach Ryhiner: Kap. 13 (Polonia regio), Sektion 1 (Status coronae Poloniae), Bd. 3 **Ryh 6003**

12351 Les estats de la couronne de Pologne, ou sont les royaume de Pologne, duchés de Prusse, Mazovie, Russie noire, [et]c. duchés de Lithuanie Volhynie, Podolie, [et]c. de l'Ukraine [et]c. : avec privilege / par le Sr. Sanson d'Abbeville geogr. ord.re de S. M. ; [Titelkartusche:] F. C.

fe. – [Ca. 1:1200000]. – A Paris : chés le Sr. Robert de Vaugondy geog. ord. du roi quai de l'Horloge du Palais près le Pont neuf, 1769. – 1 Karte auf 4 Blättern :

Kupferdruck ; 90 x 118 cm

Koloriert

Ryh 6003 : 1–4

1769. – 1 Blatt ; 47 x 60 cm. **Ryh 6003 : 1**

1769. – 1 Blatt ; 47 x 61 cm. **Ryh 6003 : 2**

1769. – 1 Blatt ; 48 x 62 cm. **Ryh 6003 : 3**

1769. – 1 Blatt ; 47 x 61 cm. **Ryh 6003 : 4**

12352 Regni Poloniae, magni ducatus Lituaniae, provinciarum foedere et vasallagio illis junctarum, et regionum vicinarum nova mappa geographica / Borussiae principi Friderico Henrico Ludovico, Friderici regis fratri forti, benigno, musisamico, humillime dedicata / a Joanne Jacobo Kanter bibliopola. – [Ca. 1:670000]. – Regiomonti [Kaliningrad] : [J. J. Kanter?], 1770. – 1 Karte auf 16 Blättern : Kupferdruck ; 172 x 203 cm

Übersichtskarte oben links (43 x 51 cm). Blattnummer jeweils unten rechts. Koloriert **Ryh 6003 : 5–20**

Tabula Poloniae et Lituaniae geographica minor : ex majori in hanc formam ita reducta, ut appareat, quomodo illius partes et inter se jungi et facili negotio inveniri possunt. – [Ca. 1:2500000]. – [1770]. – 1 Karte : Kupferdruck ; 43 x 51 cm.

Blattnummer jeweils unten rechts. Übersichtskarte und erster Teil der 16-blättrigen Karte "Regni Poloniae, magni ducatus Lituaniae, ..." von Johann Jakob Kanter (Königsberg, 1770).

Koloriert

Ryh 6003 : 5

2. – 1770. – 1 Blatt ; 52 x 60 cm. **Ryh 6003 : 6**

3. – 1770. – 1 Blatt ; 52 x 61 cm. **Ryh 6003 : 7**

4. – 1770. – 1 Blatt ; 52 x 61 cm. **Ryh 6003 : 8**

5. – 1770. – 1 Blatt ; 52 x 62 cm. **Ryh 6003 : 9**

6. – 1770. – 1 Blatt ; 52 x 60 cm. **Ryh 6003 : 10**

7. – 1770. – 1 Blatt ; 51 x 61 cm. **Ryh 6003 : 11**

8. – 1770. – 1 Blatt ; 52 x 62 cm. **Ryh 6003 : 12**

9. – 1770. – 1 Blatt ; 52 x 62 cm. **Ryh 6003 : 13**

10. – 1770. – 1 Blatt ; 52 x 64 cm. **Ryh 6003 : 14**

11. – 1770. – 1 Blatt ; 51 x 61 cm. **Ryh 6003 : 15**

12. – 1770. – 1 Blatt ; 52 x 60 cm. **Ryh 6003 : 16**

13. – 1770. – 1 Blatt ; 52 x 59 cm. **Ryh 6003 : 17**

14. – 1770. – 1 Blatt ; 52 x 60 cm. **Ryh 6003 : 18**

15. – 1770. – 1 Blatt ; 52 x 61 cm. **Ryh 6003 : 19**

16. – 1770. – 1 Blatt ; 51 x 60 cm. **Ryh 6003 : 20**

12353 Nova mappa geographica regni Poloniae, magni dvcatvs Litvaniae regni et dvcatvs occidentalis Borvssiae : secvndvm eam faciem, qvam terrae istae indervnt, ex qvo nonnvlvae partes earvm ivris vicinorvm principvm factae svnt et sigillatim nominantvr in his tabvlis Avstriaca polonia, occidentalis Borvssia et Litvania rvssica / in qvatvor tabvlas redacta et edita a Georgio Friderico Uz, operum bellicorum subcenturione et architecto. – [Ca. 1:1300000]. – Norimb: [Nürnberg] : [s.n.], a.o 1773. – 1 Karte auf 4 Blättern : Kupferdruck ; 86 x 102 cm

Koloriert

Ryh 6003 : 21–24

1773. – 1 Blatt ; 49 x 57 cm. **Ryh 6003 : 21**

1773. – 1 Blatt ; 49 x 55 cm. **Ryh 6003 : 22**

1773. – 1 Blatt ; 47 x 56 cm. **Ryh 6003 : 23**

1773. – 1 Blatt ; 48 x 57 cm. **Ryh 6003 : 24**

12354 Nova mappa geographica regni Poloniae, magni dvcatvs Litvaniae regni et dvcatvs occidentalis Borvssiae : secvndvm eam faciem, qvam terrae istae indervnt, ex qvo

nonnullae partes earum ivris vicinorum principum factae sunt et sigillatim nominantur in his tabulis Aevstrica polonia, occidentalis Borussia et Litvania russia / in quatuor tabulis redacta et edita a Georgio Friderico Uz, operum bellicorum subcenturione et architecto. – [Ca. 1:1300000]. – Norimb: [Nürnberg] : prostat in officina C. Weigelio-Schneideriana, a.o 1793. – 1 Karte auf 4 Blättern : Kupferdruck ; 86 x 101 cm

Koloriert

Ryh 6003 : 25–28

1793. – 1 Blatt ; 46 x 54 cm.

Ryh 6003 : 25

1793. – 1 Blatt ; 46 x 54 cm.

Ryh 6003 : 26

1793. – 1 Blatt ; 46 x 54 cm.

Ryh 6003 : 27

1793. – 1 Blatt ; 46 x 54 cm.

Ryh 6003 : 28

12355 Charte von den preussischen russischen und oesterreichischen Besitzungen im ehemaligen Polen nebst angränzenden Ländern / nach Büsching und andern Hilfsmitteln gezeichnet von G. F. Uz Ing. Leut. und nach den neuen festgesetzten Gränzen illum. – [Ca. 1:1300000]. – Nürnberg : im Verlage der kaiserl. privil. Kunst- und Buch-Handlung Adam Gottlieb Schneider und Weigels, 1803. – 1 Karte auf 4 Blättern : Kupferdruck ; 86 x 101 cm

Koloriert

Ryh 6003 : 29–32

1803. – 1 Blatt ; 46 x 53 cm.

Ryh 6003 : 29

1803. – 1 Blatt ; 46 x 54 cm.

Ryh 6003 : 30

1803. – 1 Blatt ; 46 x 53 cm.

Ryh 6003 : 31

1803. – 1 Blatt ; 46 x 54 cm.

Ryh 6003 : 32

12356 Generalkarte von Polen, Litauen, und den angränzenden Ländern / nach Zannoni, Folin, Uz, Pfau [etc.] [etc.] ; neu herausgegeben von Herrn F. A. Schrämbel ; H. Benedicti sc. ; [Titelkartusche:] H. Benedicti sculp. – [Ca. 1:1300000]. – [Wien] : [Schrämbel], 1788. – 1 Karte auf 4 Blättern : Kupferdruck ; 83 x 96 cm. – (Allgemeiner grosser Atlas ; N. 85–88) Blattnummer jeweils oben rechts. Ursprungswerk: "Allgemeiner grosser Atlas" von F. A. Schrämbel (Wien, 1786–1800). Koloriert

Ryh 6003 : 33–34

1788. – 2 Blätter ; 45 x 100 cm. – (Allgemeiner grosser Atlas ; N. 85–86)

Ryh 6003 : 33

1788. – 2 Blätter ; 45 x 100 cm. – (Allgemeiner grosser Atlas ; N. 87–88)

Ryh 6003 : 34

12357 Karte von Polen und den angränzenden Provinzen in XVI Blättern / nach des H. O. C. Büsching Erdbeschreibung und den besten Hilfsmitteln entworfen von D. F. Sotzmann G. Secret. bey dem Ob. Kr. Coll. u. Geogr der königl. Acad der Wissenschaften zu Berlin ; [Stecher:] W. Sand[er] ; [Titelkartusche:] H. J. Penning fecit. – [Ca. 1:1100000]. – Berlin : im Verlag der K. P. Ac. Kunst u. Buchhandlung, 1793. – 1 Karte auf 16 Blättern : Kupferdruck ; 96 x 116 cm Numerierung jeweils oben rechts. Koloriert (handschriftlicher Vermerk auf der Rückseite "Nach der zweyten Theilung"). Jeweils 4 Blätter zusammengeklebt (dadurch am oberen Rand teilweise beschnitten bzw. überklebt, Stechername teilweise überklebt)

Ryh 6003 : 35–38

No. I, II, V, VI. – 1793. – 4 Blätter ; 52 x 66 cm.

Ryh 6003 : 35

No. III, IV, VII, VIII. – 1793. – 4 Blätter ; 52 x 66 cm.

Ryh 6003 : 36

No. IX, X, XIII, XIV. – 1793. – 4 Blätter ; 53 x 66 cm.

Ryh 6003 : 37

No. XI, XII, XV, XVI. – 1793. – 4 Blätter ; 53 x 65 cm.

Ryh 6003 : 38

12358 Grenzkarte der preussischen russischen und oesterreichischen Monarchien in XVI Blättern / entworfen von D. F. Sotzmann G. Secret. bey dem Ob. Kr. Coll. u. Geogr. der königl. Acad. der Wissenschaften zu Berlin ; [Stecher:] W. Sand[er] ; [Titelkartusche:] H. J. Penning fecit Berolini 1793. – [Ca. 1:1100000]. – Berlin : im Verlag der K. P. Ac. Kunst u. Buchhandlung, 1796. – 1 Karte auf 16 Blättern : Kupferdruck ; 95 x 115 cm Numerierung jeweils oben rechts. Koloriert (handschriftlicher Vermerk auf Rückseite "Nach der 3. Theilung"). Jeweils 4 Blätter zusammengeklebt (dadurch am oberen Rand teilweise beschnitten bzw. überklebt, Stechername teilweise überklebt)

Ryh 6003 : 39–42

No. I, II, V, VI. – 1796. – 4 Blätter ; 53 x 67 cm.

Ryh 6003 : 39

No. III, IV, VII, VIII. – 1796. – 4 Blätter ; 53 x 67 cm.

Ryh 6003 : 40

No. IX, X, XIII, XIV. – 1796. – 4 Blätter ; 53 x 67 cm.

Ryh 6003 : 41

No. XI, XII, XV, XVI. – 1796. – 4 Blätter ; 53 x 67 cm.

Ryh 6003 : 42

13.1.4 "Carte de la Pologne" von Rizzi-Zannoni • "Carte de la Pologne" by Rizzi-Zannoni

12359 Status coronae Poloniae : Karte von Rizzi-Zannoni. – [Paris], 1772. – 24 Kt. (in Sammelband) ; 52 cm

Systematische Gliederung nach Ryhiner: Kap. 13 (Polonia regio), Sektion 1 (Status coronae Poloniae), Bd. 4

Ryh 6004

12360 Carte de la Pologne divisée par provinces et palatinats et subdivisée par districts : construite d'après quantité d'arpentages d'observations et de mesures prises sur les lieux : dédiée a Son Altesse royale le Prince Charles de Pologne Duc de Saxe, de Courlande et de Semigalle / par son très humble et très obeissant serviteur J. A. B. Rizzi Zannoni de l'Académie r. le des sciences de Gottingue d'Altorf [et]c. géographe de Sa Majesté sicilienne ; [Karten- und Schriftstecher:] Arrivet, Chalmandrier, Perrier, Bourgoin, André ; [Brief:] Beaulé scription. et sculp. – [Ca. 1:700000]. – [Paris] : [s.n.], 1772. – 24 Karten : Kupferdruck ; zusammen 188 x 204 cm + Übersichtskarte + Brief

Einzelblätter mit polnischem und französischem Titel, z.

T. zusätzlich mit türkischem Titel. Blattnummer jeweils oben rechts.

Koloriert

Ryh 6004 : 1–26

12361 [Widmung von Rizzi Zannoni an Prinz Joseph Alexander Jablonowski (Carte de la Pologne)]. – [Paris] : [s.n.], [1772]. – 1 Blatt : Kupferdruck ; 46 x 29 cm. – (Carte de la Pologne divisée par provinces et palatinats et subdivisée par districts)

Ryh 6004 : 1

12362 Wizerunek powszechny Polskiy Litwy : służacy do zrozumienia zbioru XXIV. karta / wystawionego przez Rizzi Zannoni Akademiy król. nauk Göttingenskiy p. inz. hadr. to zeglarstwiewie krola franc. ; [Kartusche:] Arrivet

fecit ornamenta ; Perrier sculpsit ; Bourgoïn scripsit. – [Ca. 1:4000000]. – [Paris] : [s.n.], 1772. – 1 Karte : Kupferdruck ; 32 x 36 cm, Bildgrösse 34 x 54 cm. – (Carte de la Pologne divisée par provinces et palatinats et subdivisée par districts)

Stadtplan oben links ("Warszawa", 6 x 9 cm). Tabellen links und rechts. Übersichtskarte zur 24-teiligen "Carte de la Pologne divisée par provinces et palatinats et subdivisée par districts" von G. A. Rizzi Zannoni (Paris, 1772). Koloriert **Ryh 6004 : 2**

12363 Plan de Varsovie : levé par ordre de Son Exc.e Mr. le C.te Bielinski grand maréchal de la couronne : dédié à Son Exc.e Mr. le C.te Wielhorski g.d maitre d'hôtel du g. d. de Lithuanie staroste de Kaminiéc / par son très h.ble et très ob.t serviteur Rizzi Zannoni ; Arrivet fecit ædes et orn. Chalmandrier sculpsit urbem. André scrip. – [Paris] : [s.n.], 1772. – 1 Plan : Kupferdruck ; 26 x 39 cm, Bildgrösse 38 x 56 cm. – (Carte de la Pologne divisée par provinces et palatinats et subdivisée par districts) Stadtansicht unten ("Vue de Varsovie du côté de la Visculé / Arrivet fecit", 6 x 35 cm), Gebäudeansichten links, oben und rechts. Legende unten links und rechts. Osten oben **Ryh 6004 : 3**

12364 Kurlandia y część Inflant moskiewskich = La Courlande et partie de la Livonie russe / Bourgoïn scrip. – [Ca. 1:700000]. – [Paris] : [s.n.], [1772]. – 1 Karte : Kupferdruck ; 32 x 51 cm. – (Carte de la Pologne divisée par provinces et palatinats et subdivisée par districts ; No. 2) Polnischer Titel oben, französischer Titel unten. Numerierung oben rechts: "No. 2.". Koloriert **Ryh 6004 : 4**

12365 Karta granic Polski y Moskwy z strony Inflant = Carte des frontieres de la Pologne et de la Russie du côté de la Livonie / Perrier sc. – [Ca. 1:700000]. – [Paris] : [s.n.], [1772]. – 1 Karte : Kupferdruck ; 32 x 51 cm. – (Carte de la Pologne divisée par provinces et palatinats et subdivisée par districts ; No. 3) Polnischer Titel oben, französischer Titel unten. Numerierung oben rechts: "No. 3.". Koloriert **Ryh 6004 : 5**

12366 Część gubernii Nowogrodzkiej = Partie du gouvernement de Nowogorod. – [Ca. 1:700000]. – [Paris] : [s.n.], [1772]. – 1 Karte : Kupferdruck ; 32 x 51 cm. – (Carte de la Pologne divisée par provinces et palatinats et subdivisée par districts ; No. 4) Polnischer Titel oben, französischer Titel unten. Numerierung oben rechts: "No. 4.". Koloriert **Ryh 6004 : 6**

12367 Woiewodztwa Pomorskie y Małborskie oraz Pomerania elektorska = Les palatinats de Pomeranie et de Marienbourg avec la Pomeranie elettorale / Bourgoïn scripsit. – [Ca. 1:700000]. – [Paris] : [s.n.], [1772]. – 1 Karte : Kupferdruck ; 32 x 51 cm. – (Carte de la Pologne divisée par provinces et palatinats et subdivisée par districts ; No. 5) Polnischer Titel oben, französischer Titel unten. Numerierung oben rechts: "No. 5.". Koloriert **Ryh 6004 : 7**

12368 Część północna Pruss elektorskich, woiewodztwo Trockie y księstwo Żmudzkie = Partie septentrionale de la Prusse elettorale, le palatinat de Troki et le duché de

Samogitie. – [Ca. 1:700000]. – [Paris] : [s.n.], [1772]. – 1 Karte : Kupferdruck ; 32 x 51 cm. – (Carte de la Pologne divisée par provinces et palatinats et subdivisée par districts ; No. 6)

Polnischer Titel oben, französischer Titel unten. Numerierung oben rechts: "No. 6.". Koloriert **Ryh 6004 : 8**

12369 Woiewòdztwa Wileńskie, Połockie y Witebskie = Les palatinats de Wilna, de Polock et de Witebsk / Perrier sculp. – [Ca. 1:700000]. – [Paris] : [s.n.], [1772]. – 1 Karte : Kupferdruck ; 32 x 51 cm. – (Carte de la Pologne divisée par provinces et palatinats et subdivisée par districts ; No. 7) Polnischer Titel oben, französischer Titel unten. Numerierung oben rechts: "No. 7.". Koloriert **Ryh 6004 : 9**

12370 Gubernia Smolenska y część woiewodztwa Witebskiego = Gouvernement de Smolensk et partie du palatinat de Witebsk / Perrier sculp. ; Bourgoïn scrip. – [Ca. 1:700000]. – [Paris] : [s.n.], [1772]. – 1 Karte : Kupferdruck ; 32 x 51 cm. – (Carte de la Pologne divisée par provinces et palatinats et subdivisée par districts ; No. 8)

Polnischer Titel oben, französischer Titel unten. Numerierung oben rechts: "No. 8.". Koloriert **Ryh 6004 : 10**

12371 Woiewodztwa Płockie, Brzeskie-Kujawskie Inowrocławskie, Chełmińskie, Pożnańskie, y nowe woiewodztwo Gnieźnieńskie złożone z części północnej woiewodztwa Kalińskiego = Les palatinats de Plock, de Brzesc, d'Inowroclaw, de Culm, de Posnanie et le nouveau palatinat de Gniezno formé de la partie septentrionale de celui de Kalisz. – [Ca. 1:700000]. – [Paris] : [s.n.], [1772]. – 1 Karte : Kupferdruck ; 32 x 51 cm. – (Carte de la Pologne divisée par provinces et palatinats et subdivisée par districts ; No. 9) Polnischer Titel oben, französischer Titel unten. Numerierung oben rechts: "No. 9.". Koloriert **Ryh 6004 : 11**

12372 Xięstwo biskupstwo Warmińskie, część południowa woiewodztwa Trockiego, y Pruss brandeburskich część północna Podlasia y Mazowska = Eveché de Varmie partie meridionale du palatinat de Troki et de la Prusse brandebourgeoise, la partie septentrionale de la Poldakie et de la Mazovie / Bourgoïn scrip. – [Ca. 1:700000]. – [Paris] : [s.n.], [1772]. – 1 Karte : Kupferdruck ; 32 x 51 cm. – (Carte de la Pologne divisée par provinces et palatinats et subdivisée par districts ; No. 10)

Polnischer Titel oben, französischer Titel unten. Numerierung oben rechts: "No. 10.". Koloriert **Ryh 6004 : 12**

12373 Woiewodztwa Mińskie y Nowogrodzkie = Les palatinats de Mińsk et de Nowogrodek. – [Ca. 1:700000]. – [Paris] : [s.n.], [1772]. – 1 Karte : Kupferdruck ; 32 x 51 cm. – (Carte de la Pologne divisée par provinces et palatinats et subdivisée par districts ; No. 11)

Polnischer Titel oben, französischer Titel unten. Numerierung oben rechts: "No. 11.". Koloriert **Ryh 6004 : 13**

12374 Karta granic Polski y Russii, zawieraiąca województwo Mściśławskie, część województwa Mińskiego, regiment Starodubowski, ziemie (uiezd) Rosławską Brjańską, Trubczewską, Bolchowską, Orełską, Karaczewską, Sjewską, y Kromyską = Carte des frontières de Pologne et de Russie contenant le palatinat de Mściśław, partie de celui de Mińsk, le regiment de Starodub, les territoires de Roslawl', Brjansk, de Trubczewsk, de Bolchow, d'Orel, de Karaczew, de Sjewsk et de Kromy / Perrier sculp. – [Ca. 1:700000]. – [Paris] : [s.n.], [1772]. – 1 Karte : Kupferdruck ; 32 x 51 cm. – (Carte de la Pologne divisée par provinces et palatinats et subdivisée par districts ; No. 12)
Polnischer Titel oben, französischer Titel unten. Numerierung oben rechts: "No. 12.". Koloriert **Ryh 6004 : 14**

12375 Karta granic Polski y Niemiec zawieraiąca Śląsko pruskie, województwa Kaliskie, Łenczyckie y Sieradzkie; część południową województwa Poznańskiego et połnocną województwa Krakowskiego = Carte des frontières de Pologne et d'Allemagne contenant la Silesie prussienne, les palatinats de Kalisz, Lenczyca et de Siradie; la partie méridionale du palatinat de Posnanie et la septentrionale de celui de Cracovie / Bourgoin scrip. – [Ca. 1:700000]. – [Paris] : [s.n.], [1772]. – 1 Karte : Kupferdruck ; 32 x 51 cm. – (Carte de la Pologne divisée par provinces et palatinats et subdivisée par districts ; No. 13)
Polnischer Titel oben, französischer Titel unten. Numerierung oben rechts: "No. 13.". Koloriert **Ryh 6004 : 15**

12376 Województwa Lubelskie y Rawskie, Mazowsze y Podlasie południowe, część połnocna województw Bełskiego Ruskiego y Sendomirskiego część zachodnia województwo Wolińskiego y Brzeskiego-Litewskiego = Les palatinats de Lublin et de Rawa la Mazovie et la Podlakie meridionales, partie septentrionale des palatinats de Belz de Russie et de Sendomir, partie occidentale des palatinats de Volhynie et de Brzesc / Bourgoin scrip. – [Ca. 1:700000]. – [Paris] : [s.n.], [1772]. – 1 Karte : Kupferdruck ; 32 x 51 cm. – (Carte de la Pologne divisée par provinces et palatinats et subdivisée par districts ; No. 14)
Polnischer Titel oben, französischer Titel unten. Numerierung oben rechts: "No. 14.". Koloriert **Ryh 6004 : 16**

12377 Część połnocna województw Wołńskiego y Kiiowskiego, powiat Piński, w Litwie południowej = Partie septentrionale des palatinats de Wolhynie et de Kiovie, district de Pinsk dans la Lithuanie meridionale / Perrier sc. – [Ca. 1:700000]. – [Paris] : [s.n.], [1772]. – 1 Karte : Kupferdruck ; 32 x 51 cm. – (Carte de la Pologne divisée par provinces et palatinats et subdivisée par districts ; No. 15)
Polnischer Titel oben, französischer Titel unten. Numerierung oben rechts: "No. 15.". Koloriert **Ryh 6004 : 17**

12378 Karta granic Polski y Russyi, zawieraiąca część połnocną Ukrainy, bieg Dniepru od Chełmicza aż do Kiiowa, Deszny, Semu y inszych rzek mniey znacznych =

Carte des frontieres de Pologne et de russie contenant la partie septentrionale de l'Ukraine le cours du Dnieper depuis Chelmiec jusqu'a Kiovie, la desna, le Sem et d'autres rivieres moins considerables / Perrier sculp. ; Bourgoin scrip. – [Ca. 1:700000]. – [Paris] : [s.n.], [1772]. – 1 Karte : Kupferdruck ; 32 x 51 cm. – (Carte de la Pologne divisée par provinces et palatinats et subdivisée par districts ; No. 16)
Polnischer Titel oben, französischer Titel unten. Numerierung oben rechts: "No. 16.". Koloriert **Ryh 6004 : 18**

12379 Karta granic Polski, Węgier, y Niemiec, zawieraiąca województwo Krakowskie, starostwo Spizkie, hrabstwa (wärmégye) Pozońskie, Nitry, Trenszzynu, Thuròczy, Arwy, Liptowa, Barszi, Zolyoma, Neogradu, Hontu, Gömöry, y Aba-uj-Wàru, Szląsko-Austryackie, z częścią Czech, Morawiy, y Austriy = Carte des frontieres de Pologne, de Hongrie et d'Allemagne contenant le palatinat de Cracovie la starostie de Zips, les comtés de Presbourg, de Nitra, de Trentschin, de Thüròcz, de Arva, de Liptò, de Barsch, de Zolyom, de Neograd, de Hont, de Gæmøer et d'Aba-uj-Vàr, la Silesie autrichienne avec une partie de la Boheme de la Moravie et de l'Autriche / Perrier sculp. ; Bourgoin sc. – [Ca. 1:700000]. – [Paris] : [s.n.], [1772]. – 1 Karte : Kupferdruck ; 34 x 51 cm. – (Carte de la Pologne divisée par provinces et palatinats et subdivisée par districts ; No. 17)
Polnischer Titel oben, französischer Titel unten. Numerierung oben rechts: "No. 17.". Koloriert **Ryh 6004 : 19**

12380 Województwo Ruskie, część Krakowskiego, Sędomirskiego y Belzkiego, z granicami Węgier, y Polski, ktore gory Karpackie, nakształt łańcucha wyciągnione, od Gory Wolska, aż do Talabry, wyznaczią = Palatinat de Russie, partie de ceux de Cracovie, de Sendomir et de Belz, avec les frontières de la Hongrie et de la Pologne, formées par la chaîne des Karpaks depuis le Mont Wolska jusqu'au Mont Talabra / Perrier sculp. – [Ca. 1:700000]. – [Paris] : [s.n.], [1772]. – 1 Karte : Kupferdruck ; 32 x 51 cm. – (Carte de la Pologne divisée par provinces et palatinats et subdivisée par districts ; No. 18)
Polnischer Titel oben, französischer Titel unten. Numerierung oben rechts: "No. 18.". Koloriert **Ryh 6004 : 20**

12381 Karta Podola, znaczney części Wołynia, płynienie Dniestru od Uścia, aż do Chocima y Ładowa, Bogu od swego zrzodła, aż Ładyczyna, pogranicze Mołdawiy, województw Bełzkiego, Ruskiego, Kiiowskiego, y Braclawskiego = Carte de la Podolie, d'une grande partie de la Wolhynie; le cours du Dniester depuis Uscie jusqu'a Choczim et Ladowa celui du Bog depuis sa source jusqu'a Ladyczyn, les confins de la Moldavie, des palatinats de Belz, de Russie, de Kiovie et de Braclaw / Perrier sculp. ; Bourgoin scrip. – [Ca. 1:700000]. – [Paris] : [s.n.], [1772]. – 1 Karte : Kupferdruck ; 32 x 51 cm. – (Carte de la Pologne divisée par provinces et palatinats et subdivisée par districts ; No. 19)
Polnischer Titel oben, französischer Titel unten. Numerierung oben rechts: "No. 19.". Koloriert **Ryh 6004 : 21**

12382 Karta granic Polski, y Rusyji, zawieraiąca część południową Ukrainy, y przeciąg Dniepru, zacząwszy od Kiiowa, aż do Samary = Carte des frontières de Pologne et de Russie, contenant la partie méridionale de l'Ukraine et le cours du Dnieper depuis Kiovie jusqu'à la Samara / Perrier scul. ; André scrip. – [Ca. 1:700000]. – [Paris] : [s.n.], [1772]. – 1 Karte : Kupferdruck ; 32 x 51 cm. – (Carte de la Pologne divisée par provinces et palatinats et subdivisée par districts ; No. 20)
Polnischer Titel oben, französischer Titel unten. Numerierung oben rechts: "No. 20". Koloriert **Ryh 6004 : 22**

12383 [Titelkartusche Rizzi Zannoni (Carte de la Pologne)]. – [Paris] : [s.n.], [1772]. – 1 Blatt : Kupferdruck ; Bildgrösse 30 x 51 cm. – (Carte de la Pologne divisée par provinces et palatinats et subdivisée par districts ; No. 21)
Numerierung oben rechts: "No. 21" **Ryh 6004 : 23**

12384 Karta granic Polski, y Siedmiogrodu, zawieraiąca część południową ziemi Halickiej, y dalszy przeciąg gór Karpackich, zacząwszy od Gory Talabri, aż do zródła Maruzyi = Carte des frontières de Pologne et de Transylvanie contenant la partie méridionale du territoire de Halicz, et la continuation des Karpaks depuis le Mont Talabra jusques a la source du Marosch. – [Ca. 1:700000]. – [Paris] : [s.n.], [1772]. – 1 Karte : Kupferdruck ; 32 x 51 cm. – (Carte de la Pologne divisée par provinces et palatinats et subdivisée par districts ; No. 22)
Polnischer Titel oben, französischer und türkischer Titel (in arabischer Schrift) unten. Vorwiegend Massstabsleisten und Legenden. Numerierung oben rechts: "No. 22". Koloriert **Ryh 6004 : 24**

12385 Karta granic Polski, zacząwszy od końca gór Karpackich w Siedmiogrodzie, aż do osady Tatrow

Bessarabskich; zawieraiąca Moldawię połnocna, stepy Tatarow Lipkow, y wyciągnięcie Dniestru od Chocima, aż do Benderu = Carte des frontières de Pologne depuis la fin des Karpaks en Transylvanie jusques au territoire des Tatares-Bessarabes contenant la Moldavie septentrionale le desert des Tatares Lipkes et le cours du Dniester depuis Koczym jusques a Bender. – [Ca. 1:700000]. – [Paris] : [s.n.], [1772]. – 1 Karte : Kupferdruck ; 32 x 51 cm. – (Carte de la Pologne divisée par provinces et palatinats et subdivisée par districts ; No. 23)
Polnischer Titel oben, französischer und türkischer Titel (in arabischer Schrift) unten. Numerierung oben rechts: "No. 23.". Koloriert **Ryh 6004 : 25**

12386 Karta granic Polski, zacząwszy od Bałty, aż do rzeki Sina-Woda, zawieraiąca slobody Kozakow, Humańskich, y Zaporohowskich; stępy Tatarow, Oczakowskich, Bessarabskich, y Nogayskich, z ich ordami, tak ie w roku M.DCC.LXVII. Han-Krymski poosadzał : znajduie się tu ieszcze, dalsze wyciągnięcie Bógu, y Dniestru; Dnieper także od porohow, aż do wpadnienia w Morze Czarne = Carte des frontières de Pologne depuis Balta jusques à la riviere de Sina-Woda; contenant le territoire des Kosaks de Human et de Zaporow; les deserts des Tatares d'Oczakow, de Bessarabie et du Nogaï avec leurs hordes telles qu'elles furent situées à la fin de 1767, par les ordres du Khan de Krimée : on trouve de plus, la suite du Bog et du Dniester, avec le cours du Boristhène depuis les cataractes jusques à son embouchûre dans la mer Noire. – [Ca. 1:700000]. – [Paris] : [s.n.], [1772]. – 1 Karte : Kupferdruck ; 32 x 51 cm. – (Carte de la Pologne divisée par provinces et palatinats et subdivisée par districts ; No. 24)
Polnischer Titel oben, französischer und türkischer Titel (in arabischer Schrift) unten. Numerierung oben rechts: "No. 24.". Koloriert **Ryh 6004 : 26**

13.2 Preussen • Prussia

13.2.1 Preussen • Prussia

12387 Totius Borussiae regnum : Generalkarten. – [Versch. Orte], ca. 1700–1806. – 17 Kt. (in Sammelband) ; 54 cm

Systematische Gliederung nach Ryhiner: Kap. 13 (Polonia regio), Sektion 2 (Status coronae Borussiae), Bd. 1 **Ryh 6101**

12388 Generalkarte von sämtlichen königl. preussischen Staaten / gestochen von D. F. Sotzmann. – [Ca. 1:5100000]. – [Hamburg] : [Carl Ernst Bohn], [1793]. – 1 Karte : Kupferdruck ; 17 x 23 cm. – (Atlas von den Königlich-Preussischen Staaten ; Übersichtsblatt) Titel und Massstabsleiste oben links. Ursprungswerk: "Atlas von den Königlich-Preussischen Staaten" von D. F. Sotzmann (Hamburg : Carl Ernst Bohn, 1793). Koloriert **Ryh 6101 : 1 A**

12389 General-Charte der gesam[m]ten königlichen preussischen Länder. – [Ca. 1:1800000]. – In Berlin : zu finden bei J. D. Schleuen Kupferstecher, [zwischen 1750 und 1780]. – 1 Karte auf 2 Blättern : Kupferdruck ; 56 x 68 cm

Stadtansichten oben links ("Berlin", 7 x 17 cm), oben rechts ("Bresslau", 7 x 18 cm) und unten Mitte ("Königsberg", 8 x 23 cm). Titeltartusche oben Mitte, Kartusche mit Wappen und Porträt unten. Koloriert. Auf Papier aufgeklebt **Ryh 6101 : 1 B**

12390 Carte générale de tous les etats du roy de Prusse : pour servir à l'intelligence des guerres de 1756, 57 : a. p. du roy. – [Ca. 1:2000000]. – A Paris : chez Le Rouge ing. geographe du roy rue des g.ds Augustins, 1757. – 1 Karte : Kupferdruck ; 49 x 68 cm

Nebenkarte unten links ("Carte de la principauté de Neuchatel", 10 x 10 cm). Erläuterungen unten rechts. Koloriert **Ryh 6101 : 2**

12391 Regni Borussiae et electoratus Brandenburgici, ceterarumque, quae Fridirici, reg. bor. sceptro reguntur, nec non finitimarum prov. delineatio : ad stationes publicorum cursuum et veredarium, quae ultra cc mill. germ. in longitudinem patent cognoscendas accommodata: quasque vtilitati publicae instituas, ejusdem regis aug. auspiciis, hereditario jure, moderatur et regit vir. ill.mus Joannes Casimirus. S. R. I. comes a Wartenberg reg. majest. borussor supremus camerarius et minister status primarius etc. etc. : c. p. regis polon. et elect. saxon. – [Ca. 1:1900000]. – [Amsterdam ?] : P. Schenk excudit, [nach 1701]. – 1 Karte : Kupferdruck ; 48 x 60 cm Titel oben, Legende und Massstabsleiste unten links, Wappenkartusche unten rechts. Koloriert **Ryh 6101 : 3**

12392 Regni Borussiae et electoratus Brandenburgici, ceterarumque, quae Friderici, regis boruss. sceptro reguntur, nec non finitimarum provinciarum delineatio : ad stationes publicorum cursuum et veredarium, quae ultra cc mill. germ. in longitudinem patent, cognoscendas accommodata: quasque vtilitati publicae instituas, ejusdem regis aug. auspiciis, hereditario jure, moderatur et regit vir. ill.mus Joannes Casimirus. S. R. I. comes a Wartenberg reg. majest. borussor supremus camerarius et minister

status primarius etc. etc. – [Ca. 1:1900000]. – [Amsterdam] : ex officina I. Covens et C. Mortier, [zwischen 1721 und 1778]. – 1 Karte : Kupferdruck ; 47 x 65 cm Titel oben, Wappenkartusche oben links, Massstabs- und Legendenkartusche unten links, bildliche Darstellung unten rechts. Koloriert **Ryh 6101 : 4**

12393 Kleine Handkarte zur bequemen Übersicht: 1) der sämtlichen Staaten des durchlauchtigsten Hauses Brandenburg: 2) der sämtlichen oesterreichischen Erblände überhaupt; und der kaiserlich königlichen Staaten insbesondere: 3) des Kriegstheaters Friedrichs des Grossen: 4) des gegenwärtigen oesterreichisch türkischen Kriegstheaters (im Jahre 1788) : in Verbindung mit einer historisch-geographischen Erläuterung dieser Karte und ihrer historisch-geographischen Gegenstände. – [Ca. 1:4800000]. – [Halle] : [Johann Jakob Gebauer], 1788. – 1 Karte : Kupferdruck ; 33 x 45 cm Widmungskartusche oben rechts ("Preussens verehrungswürdigem Staatsminister Herrn Grafen von Herzberg ... zugeeignet von dem Verfasser" [i. e. Johann Michael Schulze]). Titel oben. Ursprungswerk: "Zur vaterländischen Geographie und Geschichte" von J. M. F. Schulze (Halle, 1788). Koloriert **Ryh 6101 : 5**

12394 General Charte über die sämtlich koenigl.ich preussischen Staaten : nach astronomischen Beobachtungen. – [Ca. 1:1900000]. – Augsburg : bey Johannes Walch, 1797. – 1 Karte : Kupferdruck ; 44 x 60 cm Nebenkarte unten rechts: "Das Fürstenthum Neufchatel" (10 x 9 cm). Koloriert **Ryh 6101 : 6**

12395 General Charte über die sämtlich koenigl.ich preussischen Staaten : nach astronomischen Beobachtungen. – [Ca. 1:1900000]. – Augsburg : bey Johannes Walch, 1806. – 1 Karte : Kupferdruck ; 44 x 60 cm Koloriert **Ryh 6101 : 7**

12396 Carte des etats du roy de Prusse, l'etat de sa maison, la chronologie et les estampes des electeurs, et autres souverains, qui en sont issus : avec privilege de nosseigneurs les etats de Hollande et de Westfrize. – [Ca. 1:7400000]. – [Amsterdam] : [s.n.], [zwischen 1705 und 1739]. – 1 Karte : Kupferdruck ; 12 x 21 cm, Bildgrösse 35 x 45 cm. – (Atlas historique / Châtelain, Gueudeville ; tome 2, no. 36) Titel oben, Tabellen unten links und rechts, Porträts unten Mitte. Numerierung oben rechts: "tome 2 no. 36". Ursprungswerk: "Atlas historique" von Z. Châtelain und N. Gueudeville (Amsterdam, 1705–1739) **Ryh 6101 : 9**

12397 Nouvelle carte des differents etats du roi de Prusse, et de ceux des autres princes de la maison de Brandebourg : avec privilege de nosseigneurs les etats de Hollande et de West Frize. – [Ca. 1:2900000]. – [Amsterdam] : [s.n.], [zwischen 1705 und 1739]. – 1 Karte : Kupferdruck ; 28 x 47 cm, Bildgrösse 38 x 48 cm. – (Atlas historique / Châtelain, Gueudeville ; tome 2, no. 33)

4 Nebenkarten unten: "Canal de Frederic Guillaume elect: de Brandeb." (8 x 10 cm), "Etats de la principauté d'Orange" (8 x 8 cm), "Etats du comté de Neuchâtel et de Vallangin" (8 x 8 cm), "Carte des environs de la ville de Berlin" (8 x 10 cm). Nummerierung oben rechts: "tome 2. no. 36.". Ursprungswerk: "Atlas historique" von Z. Châtelain und N. Gueudeville (Amsterdam, 1705–1739)

Ryh 6101 : 10

12398 Imperii Romano Germanici in svos statvs et circvlos divisi tabvla generalis = L'Allemagne, distinguée en ses cercles [et] subdivisée en ses etats : contenant son etendue presente : rectifiée [et] methodiquement enluminee suivant les elements de geographie de Mr. Schatz : avec privilege imperial. / in usus iuventutis erudiendæ accommodata a Ioh. Bapt. Homanno, s. c. m. geographo Reg. boruss. societ. scient. sodali ; Dorn sc. – [Ca. 1:2500000]. – Norimbergæ [Nürnberg] : [Homännische Erben], a. 1741. – 1 Karte : Kupferdruck ; 44 x 50 cm

Titelkartusche (lateinisch) oben links, französischer Titel oben, Legende ("l'Explication des couleurs") unten. Koloriert (handschriftlicher Vermerk auf der Rückseite: "Germania borussica sub Friderico I")

Ryh 6101 : 11

12399 Imperii Romano Germanici in svos statvs et circvlos divisi tabvla generalis = L'Allemagne, distinguée en ses cercles [et] subdivisée en ses etats : contenant son etendue presente : rectifiée [et] methodiquement enluminee suivant les elements de geographie de Mr. Schatz : avec privilege imperial. / in usus iuventutis erudiendæ accommodata a Ioh. Bapt. Homanno, s. c. m. geographo Reg. boruss. societ. scient. sodali ; Dorn sc. – [Ca. 1:2500000]. – Norimbergæ [Nürnberg] : [Homännische Erben], a. 1741. – 1 Karte : Kupferdruck ; 44 x 51 cm

Titelkartusche (lateinisch) oben links, französischer Titel oben, Legende ("l'Explication des couleurs") unten. Koloriert (handschriftlicher Vermerk auf der Rückseite: "Germania borussica sub Friderico Wilhelmo I")

Ryh 6101 : 12

12400 Imperii Romano Germanici in svos statvs et circvlos divisi tabvla generalis = L'Allemagne, distinguée en ses cercles [et] subdivisée en ses etats : contenant son etendue presente : rectifiée [et] methodiquement enluminee suivant les elements de geographie de Mr. Schatz : avec privilege imperial. / in usus iuventutis erudiendæ accommodata a Ioh. Bapt. Homanno, s. c. m. geographo Reg. boruss. societ. scient. sodali ; Dorn sc. – [Ca. 1:2500000]. – Norimbergæ [Nürnberg] : [Homännische Erben], a. 1741. – 1 Karte : Kupferdruck ; 44 x 51 cm

Titelkartusche (lateinisch) oben links, französischer Titel oben, Legende ("l'Explication des couleurs") unten. Koloriert (handschriftlicher Vermerk auf der Rückseite: "Germania borussica sub Friderico II")

Ryh 6101 : 13

12401 Charte von dem Königreich Preussen : mir röm. kayserl. allergnädigsten Freyheit / nach seiner Hauptabtheilung in Ost-West- und Süd-Preussen, ingleichen seinen Unterabtheilungen in Kreisen, neu entworfen von F. L. Güssefeld. – [Ca. 1:1200000]. –

Nürnberg : bey den Homann. Erben, 1795. – 1 Karte : Kupferdruck ; 55 x 46 cm
Nullmeridian: Ferro. Koloriert

Ryh 6101 : 21

12402 Charte von dem Königreich Preussen : mir röm. kayserl. allergnädigster Freyheit / nach seiner Hauptabtheilung in Ost-West-Süd und Neu-Ost-Preussen u. seinen Unterabtheilungen in Kreise, neu entworfen von F. L. Güssefeld. – [Ca. 1:1200000]. – Nürnberg : bey den Homann. Erben, 1798. – 1 Karte : Kupferdruck ; 55 x 46 cm

Nullmeridian: Ferro. Koloriert

Ryh 6101 : 22

12403 Generalkarte vom Königreich Preussen / nach astronomischen Ortsbestim[m]ungen und geodätischen Messungen mit Zuziehung der Sotzman[n]ischen Karten entworfen. – [Ca. 1:1100000]. – Nürnberg : in der K: K: priv: Schneider u: Weiglischen Kunst- und Buchhandlung, 1804. – 1 Karte : Kupferdruck ; 55 x 66 cm

Koloriert

Ryh 6101 : 23

12404 Charte vom Königreiche Preussen oder Ost-West-Süd und Neu Ost-Preussen / nach murdochscher Projection und den neuesten astronomischen Ortsbestimmungen entworfen von D. F. Sotzmann. – [Ca. 1:1500000]. – Weimar : im Verlage des Geographischen Instituts, 1804. – 1 Karte : Kupferdruck ; 47 x 52 cm
Legende rechts. Koloriert

Ryh 6101 : 24

13.2.2 Preussen • Prussia

12405 Borussia septentrionalis : Generalkarten. – [Versch. Orte], 1573–ca. 1800. – 39 Kt. (in Sammelband) ; 54 cm

Systematische Gliederung nach Ryhiner: Kap. 13 (Polonia regio), Sektion 2 (Status coronae Borussiae), Bd. 2

Ryh 6102

12406 Prvssiae descriptio : cum priuilegio / ante aliquot annos ab Henrico Zellio edita, ab eo[ue] D. Joanni Clur, ciui Gedanensi ded.: – [Ca. 1:1500000]. – [Antwerpen] : [s.n.], [erschienen 1573]. – 1 Karte : Kupferdruck ; 30 x 20 cm. – (Theatrum oder Schawplatz des Erdbodems ; 22 [2])

Titelkartusche oben, Massstabsleiste unten. Ursprungswerk: "Theatrum oder Schawplatz des Erdbodems" von Abraham Ortelius (Antwerpen, 1573). Koloriert. Ursprünglich zusammen mit "Thietmarsiae, Holsaticae regionis partis typvs" auf einem Blatt

Ryh 6102 : 1 A

12407 Prussiae descriptio / ante aliquot annos ab Henrico Zellio edita, ab eo[ue] D. Joanni Clur, Ciui-Gedanensi dedit. ; Henricus Nagel fecit. – [Ca. 1:2000000]. – Coloniae [Köln] : Johann Bussemacher excudit, [1600]. – 1 Karte : Kupferdruck ; 18 x 26 cm. – (Geographisch Handtbuch)

Deutscher Text auf der Rückseite ("Das Hertzogthum Preussen."). Titelkartusche Mitte links, Massstabsleiste rechts. Osten oben. Ursprungswerk: "Geographisch Handtbuch" von Matthias Quad (Köln : J. Bussemacher, 1600)

Ryh 6102 : 1 B

12408 Prvssia : cum priuilegio / per Gerardum Mercatorem. – [Ca. 1:840000]. – [Amsterdam] : [Henricus

Hondius], [1630]. – 1 Karte : Kupferdruck ; 35 x 47 cm. – (Gerardi Mercatoris atlas sive cosmographicae meditationes de fabrica mundi et fabricati figura)

Titelkartusche und Massstabsleiste oben links. Lateinischer Text auf der Kartenrückseite ("Borvssia, sive Prvssia."). Seitennumerierung (Rückseite): "95" und "96" (oben), "Qq" (unten). Ursprungswerk: "Gerardi Mercatoris atlas sive cosmographicae meditationes de fabrica mundi et fabricati figura" hrsg. von H. Hondius (Amsterdam, 1630). Koloriert
Ryh 6102 : 3

12409 Prvssia accvrate descripta / a Gasparo Henneberg Erlichensi. – [Ca. 1:820000]. – [Amsterdam] : excud: Guiljelmus Jans: Cæsius, [1647]. – 1 Karte : Kupferdruck ; 34 x 48 cm. – (Novvs Atlas, das ist Weltbeschreibung. [Erster Teil])

Deutscher Text auf der Kartenrückseite ("Preussen."). Titelkartusche oben links, Legendenkartusche oben rechts, Massstabsleiste unten rechts. Seitennummern (Rückseite): "21" (oben) und "X" (unten). Ursprungswerk: 1. Teil des "Novus Atlas" hrsg. von Willem und Joan Blaeu (Deutsche Ausgabe. – Amsterdam, 1647). Koloriert
Ryh 6102 : 4

12410 Prussia accurate descripta / a Gasparo Henneberg Erlichensi ; sculpsert Salomon Rogeri et E. S. Hamersveldt. – [Ca. 1:810000]. – [Amsterdam] : [Joannes Janssonius], [um 1680]. – 1 Karte : Kupferdruck ; 37 x 48 cm. – (Joannis Janssonii novus atlas)

Widmungskartusche unten links ("Nobiliss.o ... D.o Nicolao von Bodeck ... d. d. d. Joannes Janssonius"). Titelkartusche oben links, Legendenkartusche oben rechts. Ursprungswerk: "Joannis Janssonii novus atlas", Bd. 1 (Amsterdam, erschienen um 1680). Koloriert. Auf Papier aufgeklebt
Ryh 6102 : 5

12411 Tabula Prussiae / eximiâ curâ conscripta per Casparum Henneberch Erlichensem et denuo edita, per Nicolaum Iohannidem Piscatorem ; A Goos sculpsit. – [Ca. 1:710000]. – [Amsterdam] : [Claes Jansz. Visscher], anno 1656. – 1 Karte : Kupferdruck ; 43 x 52 cm
Ansicht oben links ("Mons Regius; ..." = "Königsberg", 7 x 19 cm). Koloriert
Ryh 6102 : 6

12412 Tabula Prussiae : cum privil: ordin: general: belgii foederati / eximiâ curâ conscripta per Casparum Henneberch Erlichensem et denuo edita, per Nicolaum Visscher ; A Goos sculpsit. – [Ca. 1:710000]. – [Amsterdam] : [Nicolaes Visscher], [nach 1677]. – 1 Karte : Kupferdruck ; 43 x 52 cm
Ansicht oben links ("Mons Regius; ..." = "Königsberg", 7 x 19 cm). Koloriert
Ryh 6102 : 7

12413 La Prusse duché divisee en royale et ducale : avecq privilege pour vingt ans / par le Sr. Sanson d'Abbeville geogr. ord.re de S. M. ; Somer sculp. – [Ca. 1:870000]. – Paris : chez l'auteur, 1659. – 1 Karte : Kupferdruck ; 39 x 51 cm
Koloriert
Ryh 6102 : 8

12414 Ducatus Prussiae tam Polono regiae quam ducalis Brandenburgi novissima descriptio : in tres palatinatus et ducalis in totidem circulos et minores dominia : cum privilegio ordinum hollandiae et westfrisiae / auctore Iustus Danckerts. – [Ca. 1:700000]. – Amstelodami

[Amsterdam] : [Danckerts], [nach 1684]. – 1 Karte : Kupferdruck ; 48 x 57 cm
Titelkartusche oben links, Massstabskartusche unten rechts. Koloriert
Ryh 6102 : 9

12415 Ducatus Prussiae tam Polono regiae, quam Brandenburgi ducalis, correctae descriptio, et divisio regiae scilicet in tres palatinatus, et ducalis in totidem circulos : cum utriusq[ue] subdivisione in tractus minores : cum privilegio d. d. ordinum hollandiae et westfrisiae / auctore F. de Witt. – [Ca. 1:780000]. – Amstelodami [Amsterdam] : [F. de Wit], [nach 1688]. – 1 Karte : Kupferdruck ; 45 x 58 cm
Titelkartusche und Legende oben links, Massstabskartusche unten rechts. Koloriert
Ryh 6102 : 10

12416 Regni Prussiae et Prussiae polonicae correctissima descriptio et divisio regni scilicet in tres circulos et Polonicae in totidem palatinatus : cum utriusq[ue] subdivisione in tractus minores : cum privilegio d. d. ordinum hollandiae et westfrisiae / auctore F. de Witt. – [Ca. 1:780000]. – Amstelodami [Amsterdam] : ex officina I. Covens et C. Mortier, [zwischen 1721 und 1778]. – 1 Karte : Kupferdruck ; 44 x 57 cm
Titelkartusche und Legende oben links, Massstabskartusche unten rechts. Koloriert
Ryh 6102 : 11

12417 Magnae Prussiae ducatus tabula : cum privil: ordin: general: Belgii foederati / denuo correctae et in lucem edita per Nicolaum Visscher. – [Ca. 1:710000]. – Amst: Bat: [Amsterdam] : nunc apud Petrum Schenk junior, [nach 1715]. – 1 Karte : Kupferdruck ; 43 x 52 cm
Titel- und Legendenkartusche oben links, Massstabsleisten unten rechts. Koloriert
Ryh 6102 : 13

12418 Magnae Prussiae ducatus tabula / denuo correctae et in lucem edita per Davidem Funck ; Iohann Ioachim Püschel sc. – [Ca. 1:720000]. – Norimbergae [Nürnberg] : David Funck, [zwischen 1680 und 1705]. – 1 Karte : Kupferdruck ; 46 x 53 cm
Titelkartusche oben links, Massstabsleisten unten rechts. Koloriert. Auf Papier aufgeklebt
Ryh 6102 : 14

12419 Regni Prussici accuratissima delineatio : cum privi: / edita studio opera P. Sc[he]nk potent. Poloni. regis sculptoris. – [Ca. 1:730000]. – Amsteloda[mi] [Amsterdam] : [P. Schenk], [zwischen 1690 und 1715]. – 1 Karte : Kupferdruck ; 47 x 57 cm
Titel- und Wappenkartusche, sowie Widmung oben links ("Principi iuventutis Friderico Wilhelmo ..."). Massstabsleisten unten rechts. Koloriert. Auf Papier aufgeklebt
Ryh 6102 : 15

12420 Regnum Borussiae : gloriosis auspicijs serenissimi et potentissimi princ: Friderici III. primi Borussiae regis, march. et elect. Brand. inauguratum die 18. ian. a. 1701. / geographice cum vicinis regionibus adumbratum à Ioh. Baptista Homanno. – [Ca. 1:720000]. – Norimbergae [Nürnberg] : [Johann Baptist Homann], [zwischen 1702 und 1715]. – 1 Karte : Kupferdruck ; 47 x 56 cm
Titelkartusche mit Porträt oben Mitte, Massstabsleisten unten rechts. Koloriert
Ryh 6102 : 18

12421 Regnum Borussiae : gloriosis auspicijs serenissimi et potentissimi prin. Friderici III primi Borussiae regis, march. et elect. Bran. inauguratum die 18. ian a. 1701. / geographice cum vicinis regionibus adumbratum a Ioh. Baptista Homanno. – [Ca. 1:720000]. – Norimbergæ [Nürnberg] : [Homännische Erben], [nach 1730]. – 1 Karte : Kupferdruck ; 47 x 56 cm
Titel- und Wappenkartusche oben Mitte, Massstabsleisten unten rechts. Koloriert **Ryh 6102 : 19**

12422 Regnum Borussiae : gloriosis auspicijs serenissimi e[et] potentissimi princip Friderici III. primi Borussiae regis march. et elect. Brandenburg inauguratum die 18 jan a 1701. / geographice cum vicinis regionibus adumbratum à Ioh. Baptista Homanno. – [Ca. 1:730000]. – Norimbergæ [Nürnberg] : [Homännische Erben], [nach 1730]. – 1 Karte : Kupferdruck ; 47 x 56 cm
Titelkartusche oben Mitte, Massstabsleisten unten rechts. Koloriert **Ryh 6102 : 20**

12423 Borussiae regnum sub fortissimo tutamine et justissimo regimine serenissimi ac potentissimi principis Friderici Wilhelmi lætissimis incrementis efflorescens cum adjacentib. regionibus mappa geographica : cum gratia et privil. S. R. I. vicariat[us] in partib[us] Rheni, Sveviæ et jur. Franconici / delineatum cura et sumtibus Matth. Seuteri sac. cæs. maj. geographi aug. – [Ca. 1:740000]. – [Augsburg] : [Matthäus Seutter], [zwischen 1740 und 1760]. – 1 Karte : Kupferdruck ; 48 x 56 cm
Nebenkarte oben links ("Principatus Neocomensis seu Neufchatel ad Borussiae regem spectans", 15 x 11 cm). Titelkartusche oben Mitte, Massstabsleisten unten rechts. Koloriert **Ryh 6102 : 21**

12424 Regni Borussiae secundum observationes novissima, accuratissima descriptio = Carte nouvelle du royaume de Prusse dressée sur les observations les plus nouvelles / edita à R. [et] I. Ottens geogr.a. – [Ca. 1:740000]. – Amstelodami [Amsterdam] : R. [et] I. Ottens, [zwischen 1725 und 1765]. – 1 Karte : Kupferdruck ; 44 x 60 cm
Nebenkarte oben links ("Nouveau plan des environs de Königsberg", 14 x 27 cm). Koloriert **Ryh 6102 : 22**

12425 Le royaume de Prusse : suivant les nouvelles observations : avec privilege du roi / par et chez le Sr. Le Rouge ingenieur geographe du roy. – [Ca. 1:720000]. – Publié a Paris : ... chez le Sr. Le Rouge ... rue des grands Augustins vis-a-vis le panier Fleuri, 1742. – 1 Karte : Kupferdruck ; 47 x 54 cm
Koloriert **Ryh 6102 : 23**

12426 Borussia integra / accuratiori stylo delineata à Christoph. Weigelio ; M. K[auffer] sc. – [Ca. 1:1100000]. – Norib[ur]g : [Nürnberg] : [Christoph Weigel], [nach 1710]. – 1 Karte : Kupferdruck ; 31 x 37 cm
Titelkartusche oben links, Massstabsleisten unten rechts. Koloriert **Ryh 6102 : 24**

12427 La Prusse : divisée en Prusse royale, et Prusse ducale laquelle a été érigée en royaume par l'empereur Leopold en faveur de Frederic I. elect. de Brandebourg

couronné en janvier 1701 : avec privilege / par le Sr. Robert géog. ord. du roy ; Guill. Delahaye sculpsit. – [Ca. 1:720000]. [Paris] : [Robert de Vaugondy] : [A. Boudet], 1751. – 1 Karte : Kupferdruck ; 47 x 60 cm. – (Atlas universel / G. und D. Robert de Vaugondy)
Ursprungswerk: "Atlas universel" von G. und D. Robert de Vaugondy (Paris, erschienen 1757/58). Vermerk unten rechts aufgeklebt: "Cette carte et tirée du nouvel Atlas universel [et] complet, ... [et] se vend chez l'auteur, [et] chez Boudet imprimeur du roi, rue S. Jacques, à Paris". Koloriert **Ryh 6102 : 25**

12428 La Prusse : divisée en Prusse royale, et Prusse ducale laquelle a été érigée en royaume par l'empereur Leopold en faveur de Frédéric I. elect. de Brandebourg couronné en janvier 1701 / par le Sr. Robert géog. ; par P. Santini. – [Ca. 1:720000]. – A Venise : chez Mr. Remondini, 1778. – 1 Karte : Kupferdruck ; 47 x 59 cm. – (Atlas universel / P. Santini, G. A. Remondini ; Vol. 1, Karte 48)
Blattnummer oben rechts: P. I. 48. Ursprungswerk: Neuauflage des "Atlas universel" von P. Santini (Venedig, 1776) durch G. A. Remondini (Venedig, 1784). Koloriert **Ryh 6102 : 26**

12429 Borussiae regnum complectens circulos Sambienssem, Natangiensem et Hockerlandiæ nec non Borussia polonica exhibens palatinatus Culmiensem, Marienburgensem, Pomerellia et Varmia cum adjacentibus aliis provinciis mappa geographica / sumtibus et curis exarata Tobia Conradi Lotteri, geogr. – [Ca. 1:730000]. – Aug. Vind. [Augsburg] : [Tobias Konrad Lotter], 1759. – 1 Karte : Kupferdruck ; 48 x 56 cm
Erläuterungen oben links. Koloriert **Ryh 6102 : 27**

12430 Borussiae occidentalis tabula : cum priv. / F. L. Güssefeld. – [Ca. 1:610000]. – [Nürnberg] : impensis Hæredum Homannianorum, 1775. – 1 Karte : Kupferdruck ; 56 x 44 cm
Nebenkarte oben links (27 x 22 cm), Erläuterungen oben Mitte ("Ad benevolum spectatorem ... F. L. Güssefeld"). Koloriert. Am rechten Rand beschnitten und mit "Tabula regni Borussiae, Borussiam orientalem exhibens" zu 1 Karte zusammengeklebt **Ryh 6102 : 28 A**

12431 Tabula regni Borussiae, Borussiam orientalem exhibens : c. p. s. c. m. / F. L. Güssefeld. – [Ca. 1:610000]. – Norimbergæ [Nürnberg] : impensis Homannianorum Hæredum, 1775. – 1 Karte : Kupferdruck ; 57 x 44 cm
Nebenkarte oben links (13 x 12 cm). Koloriert. Am linken Rand beschnitten und mit "Borussiae occidentalis tabula" zu 1 Karte zusammengeklebt **Ryh 6102 : 28 B**

12432 Tabula geographica, totam Borvssiam ut et districtvm Notecensem exhibens : cum privil. s. cæs. maiest. / edita ab Homannianis Heredibus ; [Titelkartusche:] J. Leitner fec. – [Ca. 1:730000]. – [Nürnberg] : [Homännische Erben], [nach 1730]. – 1 Karte : Kupferdruck ; 47 x 55 cm
Nebenkarte oben links ("Charte welche den Netz District vorstellet", 16 x 23 cm). Titelkartusche oben Mitte, Massstabsleisten unten rechts. Koloriert **Ryh 6102 : 29**

12433 Borussia regia et ducalis / jussu Acad. reg. scient. et el. litt. exactissime descripta a I. C. R. A. G. [i. e. Johann Christoph Rhode] ; Berger sc. – [Ca. 1:200000]. – [Berlin] : [s.n.], [1760]. – 1 Karte : Kupferdruck ; 29 x 40 cm. – (Geographischer Atlas ; 28) Titel, Wappen, Massstabsleisten und Legende oben links. Blattnummer unten rechts: "28 Preussen". Ursprungswerk: "Geographischer Atlas" hrsg. von der Königl. Akademie der Wissenschaften in Berlin (Berlin, 1760). Koloriert **Ryh 6102 : 30**

12434 [Du royaume de Prusse.] Du roy.e de Prusse. – [Ca. 1:3200000]. – [Paris] : [Mondhare], [1780]. – 1 Karte : Kupferdruck ; 29 x 33 cm, Bildgrösse 31 x 56 cm. – (Géographie moderne avec introduction ; 49) Text links und rechts. Numerierung oben rechts: 49. Ursprungswerk: "Géographie moderne avec introduction" von Abbé J. B. L. Clouet (Paris : Mondhare, 1780). Koloriert. Auf Papier aufgeklebt **Ryh 6102 : 31**

12435 Il regno di Prussia con la Prussia polacca : di nuova proiezione : con privilegio dell'ecemo senato / G. Zuliani inc ; G. Pitteri scr. – [Ca. 1:1100000]. – Venezia : presso Antonio Zatta, 1781. – 1 Karte : Kupferdruck ; 30 x 40 cm. – (Atlante novissimo) Numerierung oben rechts: "L. I.". Ursprungswerk: Band 2 des "Atlante novissimo" von Antonio Zatta (Venezia, ca. 1788). Koloriert. Auf Papier aufgeklebt **Ryh 6102 : 32**

12436 Prospectus regni Borussiae tam orientalis quam occidentalis / emendatior, et ad statum praesentem concinnatus jussu et auspiciis Acad. reg. scient. et eleg. litt. a J. C. R. A. G. [i. e. Johann Christoph Rhode] ; Berger Senior sculpsit. – Im Jahre 1789. verbessert / durch D. F. Sotzmann Geogr. d. K. Ac: d. Wissensch. z: Berlin. – [Ca. 1:1200000]. – [Berlin] : [s.n.], 1789. – 1 Karte : Kupferdruck ; 34 x 41 cm Koloriert **Ryh 6102 : 33**

12437 Das Königreich Preussen mit den freien Städten Danzig u. Thorn. – [Ca. 1:1900000]. – [Wien] : [F. J. J. von Reilly], [zwischen 1789 und 1806]. – 1 Karte : Kupferdruck ; 20 x 27 cm. – (Schauplatz der fünf Theile der Welt ; No. 51) Titeltasche und Massstabsleisten oben links. Numerierung innerhalb der Titeltasche: "Nro. 51". Ursprungswerk: "Schauplatz der fünf Theile der Welt" von Franz Johann Joseph von Reilly (Wien, 1789–1806). Koloriert **Ryh 6102 : 34**

12438 Der obere Theil des zu Preussen gehörigen Herzogthums Pomerellen. – [Ca. 1:570000]. – [Wien] : [F. J. J. von Reilly], [zwischen 1789 und 1806]. – 1 Karte : Kupferdruck ; 22 x 27 cm. – (Schauplatz der fünf Theile der Welt ; No. 57) Titeltasche oben links, Massstabsleisten oben Mitte. Numerierung innerhalb der Titeltasche: "Nro. 57". Ursprungswerk: "Schauplatz der fünf Theile der Welt" von Franz Johann Joseph von Reilly (Wien, 1789–1806). Mit 6 weiteren Reilly-Karten zu einer grossen Preussen-Karte zusammengeklebt (65 x 80 cm). Koloriert. Am rechten und unteren Rand beschnitten oder überklebt **Ryh 6102 : 35 A**

12439 Der untere Theil des zu Preussen gehörigen Herzogthums Pomerellen. – [Ca. 1:570000]. – [Wien] : [F.

J. J. von Reilly], [zwischen 1789 und 1806]. – 1 Karte : Kupferdruck ; 22 x 27 cm. – (Schauplatz der fünf Theile der Welt ; No. 58)

Nebenkarte oben links (8 x 7 cm). Titeltasche unten links, Massstabsleisten unten Mitte. Numerierung innerhalb der Titeltasche: "Nro. 58.". Ursprungswerk: "Schauplatz der fünf Theile der Welt" von Franz Johann Joseph von Reilly (Wien, 1789–1806). Mit 6 weiteren Reilly-Karten zu einer grossen Preussen-Karte zusammengeklebt (65 x 80 cm). Koloriert. Am rechten und oberen Rand beschnitten oder überklebt **Ryh 6102 : 35 B**

12440 Des Königreichs Preussen nordwestlicher Theil mit der freyen Stadt Danzig. – [Ca. 1:570000]. – [Wien] : [F. J. J. von Reilly], [zwischen 1789 und 1806]. – 1 Karte : Kupferdruck ; 22 x 27 cm. – (Schauplatz der fünf Theile der Welt ; No. 54) Titeltasche oben links, Massstabsleisten oben Mitte. Numerierung innerhalb der Titeltasche: "Nro. 54.". Ursprungswerk: "Schauplatz der fünf Theile der Welt" von Franz Johann Joseph von Reilly (Wien, 1789–1806). Mit 6 weiteren Reilly-Karten zu einer grossen Preussen-Karte zusammengeklebt (65 x 80 cm). Koloriert. Am linken, rechten und unteren Rand beschnitten oder überklebt **Ryh 6102 : 35 C**

12441 Des Königreichs Preussen westsüdlicher Theil mit der freyen Stadt Thorn. – [Ca. 1:570000]. – [Wien] : [F. J. J. von Reilly], [zwischen 1789 und 1806]. – 1 Karte : Kupferdruck ; 22 x 27 cm. – (Schauplatz der fünf Theile der Welt ; No. 53) Titeltasche unten links, Massstabsleisten unten Mitte. Numerierung innerhalb der Titeltasche: "Nro. 53.". Ursprungswerk: "Schauplatz der fünf Theile der Welt" von Franz Johann Joseph von Reilly (Wien, 1789–1806). Mit 6 weiteren Reilly-Karten zu einer grossen Preussen-Karte zusammengeklebt (65 x 80 cm). Koloriert. Am linken, rechten und oberen Rand beschnitten oder überklebt **Ryh 6102 : 35 D**

12442 Des Königreichs Preussen nördlichster Theil. – [Ca. 1:570000]. – [Wien] : [F. J. J. von Reilly], [zwischen 1789 und 1806]. – 1 Karte : Kupferdruck ; 22 x 27 cm. – (Schauplatz der fünf Theile der Welt ; No. 56) Titeltasche oben rechts, Massstabsleisten oben Mitte. Numerierung innerhalb der Titeltasche: "Nro. 56.". Ursprungswerk: "Schauplatz der fünf Theile der Welt" von Franz Johann Joseph von Reilly (Wien, 1789–1806). Mit 6 weiteren Reilly-Karten zu einer grossen Preussen-Karte zusammengeklebt (65 x 80 cm). Koloriert. Am unteren Rand beschnitten **Ryh 6102 : 35 E**

12443 Des Königreichs Preussen nordöstlicher Theil. – [Ca. 1:570000]. – [Wien] : [F. J. J. von Reilly], [zwischen 1789 und 1806]. – 1 Karte : Kupferdruck ; 22 x 27 cm. – (Schauplatz der fünf Theile der Welt ; No. 55) Titeltasche oben links, Massstabsleisten unten rechts. Numerierung innerhalb der Titeltasche: "Nro. 55.". Ursprungswerk: "Schauplatz der fünf Theile der Welt" von Franz Johann Joseph von Reilly (Wien, 1789–1806). Mit 6 weiteren Reilly-Karten zu einer grossen Preussen-Karte zusammengeklebt (65 x 80 cm). Koloriert. Am oberen, linken und unteren Rand beschnitten oder überklebt **Ryh 6102 : 35 F**

12444 Des Königreichs Preussen ostsüdlicher Theil. – [Ca. 1:570000]. – [Wien] : [F. J. J. von Reilly], [zwischen

1789 und 1806]. – 1 Karte : Kupferdruck ; 22 x 27 cm. – (Schauplatz der fünf Theile der Welt ; No. 52)
Titelkartusche unten rechts, Massstabsleisten unten Mitte.
Numerierung innerhalb der Titelkartusche: "Nro. 52".
Ursprungswerk: "Schauplatz der fünf Theile der Welt" von Franz Johann Joseph von Reilly (Wien, 1789–1806). Mit 6 weiteren Reilly-Karten zu einer grossen Preussen-Karte zusammengeklebt (65 x 80 cm). Koloriert. Am oberen und linken Rand beschnitten oder überklebt **Ryh 6102 : 35 G**

13.2.3 Ost- und Westpreussen • Eastern and Western Prussia

12445 Borussia orientalis et occidentalis : Generalkarten, Spezialkarten. – [Versch. Orte], ca. 1682–ca. 1800. – 17 Kt. (in Sammelband) ; 54 cm
Systematische Gliederung nach Ryhiner: Kap. 13 (Polonia regio), Sektion 2 (Status coronae Borussiae), Bd. 3 **Ryh 6103**

12446 Regnum Borussiae episcopatus Warmiensi, palatinatus Mariaeburgensis et Culmensis cum territorio Dantiscano et ichnographia urbis Regiomontis / ausp. Acad. reg. scient. berol. – [Ca. 1:300000]. – [Berlin] : [s.n.], 1763. – 1 Karte auf 6 Blättern : Kupferdruck ; 132 x 109 cm

Stadtplan oben links (Blatt Nr. 1): "Plan der Stadt Koenigsberg" (44 x 54 cm). Numerierung jeweils unten rechts. Koloriert.
Handschriftlicher Vermerk auf dem Registerblatt des Sammelbandes: "von Suchodolez" **Ryh 6103 : 1–6**

1. – 1763. – 1 Plan ; 44 x 54 cm.
Legende unten rechts **Ryh 6103 : 1**
2. – 1763. – 1 Karte ; 44 x 55 cm.
Numerierung oben rechts: "Fol. II." **Ryh 6103 : 2**
3. – 1763. – 1 Karte ; 44 x 55 cm.
Numerierung oben Mitte: "Regni Borussiae Fol. III." **Ryh 6103 : 3**
4. – 1763. – 1 Karte ; 44 x 55 cm.
Numerierung oben Mitte: "Regni Borussiae Fol. IV." **Ryh 6103 : 4**
5. – 1763. – 1 Karte ; 44 x 55 cm.
Numerierung oben Mitte: "Regni Borussiae Fol. V." **Ryh 6103 : 5**
6. – 1763. – 1 Karte ; 44 x 55 cm.
Numerierung oben Mitte: "Regni Borussiae Fol. VI." **Ryh 6103 : 6**

12447 Magna mappa geographica Borussiae regnum : exacte exhibens in qua non tantum limites correcti, sed etiam principaliora loca, civitates, oppidae [et]c. praefecturae, omni studio designata sund / [gestochen von N. F. Sauerbrey]. – [Ca. 1:340000]. – [Berlin] : [C. L. v. Oesfeld], [zwischen 1760 und 1780]. – 1 Karte auf 4 Blättern : Kupferdruck ; 98 x 94 cm
Titelkartusche und Legende oben links, Massstabsleiste unten rechts. Koloriert. Handschriftlicher Vermerk auf dem Registerblatt des Sammelbandes: "von Sauerbrey" **Ryh 6103 : 7–8**
[Zwischen 1760 und 1780]. – 2 Blätter ; 52 x 98 cm. **Ryh 6103 : 7**
[Zwischen 1760 und 1780]. – 2 Blätter ; 52 x 98 cm. **Ryh 6103 : 8**

12448 Ost Preussen / gestochen von Anton Amon. – [Ca. 1:290000]. – Wien : [Schrämb], [zwischen 1786 und 1800]. – 1 Karte auf 5 Blättern : Kupferdruck ; 132 x 110 cm. – (Allgemeiner grosser Atlas ; N. 73–77)
Titel und Numerierung jeweils oben Mitte, weitere Blattnummer (Gesamtwerk) jeweils oben rechts. Ursprungswerk: "Allgemeiner grosser Atlas" von F. A. Schrämb (Wien, 1786–1800). Koloriert **Ryh 6103 : 9–13**

- Bl. 1. – [Zwischen 1786 und 1800]. – 1 Blatt ; 48 x 59 cm. – (Allgemeiner grosser Atlas ; N. 73) **Ryh 6103 : 9**
Bl. 2. – [Zwischen 1786 und 1800]. – 1 Blatt ; 50 x 61 cm. – (Allgemeiner grosser Atlas ; N. 74) **Ryh 6103 : 10**
Bl. 3. – [Zwischen 1786 und 1800]. – 1 Blatt ; 50 x 61 cm. – (Allgemeiner grosser Atlas ; N. 75) **Ryh 6103 : 11**
Bl. 4. – [Zwischen 1786 und 1800]. – 1 Blatt ; 49 x 60 cm. – (Allgemeiner grosser Atlas ; N. 76) **Ryh 6103 : 12**
Bl. 5. – [Zwischen 1786 und 1800]. – 1 Blatt ; 50 x 60 cm. – (Allgemeiner grosser Atlas ; N. 77) **Ryh 6103 : 13**

12449 Tabula regni Borussiae, borussiam orientalem exhibens : c. p. s. c. m. / F. L. Güssefeld ; impensis Homannianorum Heredum. – [Ca. 1:610000]. – Norimbergae [Nürnberg] : [Homännische Erben], 1775. – 1 Karte : Kupferdruck ; 57 x 44 cm
Nebenkarte oben links (13 x 12 cm). Koloriert **Ryh 6103 : 14**

12450 Borussiae occidentalis tabula : cum priv. s. c. m. / F. L. Güssefeld. – [Ca. 1:600000]. – [Nürnberg] : impensis Hæredum Homannianorum, 1775. – 1 Karte : Kupferdruck ; 57 x 44 cm
Nebenkarte oben links (27 x 22 cm), Erläuterungen oben Mitte ("Ad benevolum spectatorem ... F. L. Güssefeld"). Koloriert **Ryh 6103 : 15**

12451 Carte de la Prusse occidentale où sont tracées les provinces cédées par la Pologne au roi de Prusse / suivant l'exemplaire Homaniens de l'an 1775 par P. Santini. – [Ca. 1:620000]. – A Venise : [Remondini], 1776. – 1 Karte : Kupferdruck ; 43 x 63 cm. – (Atlas universel / P. Santini, G. A. Remondini ; Vol. 1, Karte 49)
Blattnummer oben rechts: P. I. 49. Ursprungswerk: Neuauflage des "Atlas universel" von P. Santini (Venedig, 1776) durch G. A. Remondini (Venedig, 1784). Koloriert **Ryh 6103 : 16**

12452 Ost Preussen. – [Ca. 1:1700000]. – [Hamburg] : [Carl Ernst Bohn], [1793]. – 1 Karte : Kupferdruck ; 22 x 17 cm. – (Atlas von den Königlich-Preussischen Staaten ; 12)
Titel, Legende und Massstabsleiste oben links. Numerierung oben rechts: "No. XII.". Ursprungswerk: "Atlas von den Königlich-Preussischen Staaten" von D. F. Sotzmann (Hamburg : Carl Ernst Bohn, 1793). Koloriert **Ryh 6103 : 17 A**

12453 West Preussen und der Netz District. – [Ca. 1:1700000]. – [Hamburg] : [Carl Ernst Bohn], [1793]. – 1 Karte : Kupferdruck ; 18 x 18 cm. – (Atlas von den Königlich-Preussischen Staaten ; 13)
Titel unten rechts, Legende oben links, Massstabsleiste unten links. Numerierung oben rechts: "No. XIII.". Ursprungswerk: "Atlas von den Königlich-Preussischen Staaten" von D. F. Sotzmann (Hamburg : Carl Ernst Bohn, 1793). Koloriert **Ryh 6103 : 17 B**

12454 Borussiae occidentalis tabula : c. p. s. c. m. / a Franc. Ludov. Güssefeld ; editio emendatior impensis Heredum Homannianorum. – [Ca. 1:620000]. – [Nürnberg] : [Homännische Erben], 1780. – 1 Karte : Kupferdruck ; 57 x 44 cm
Nebenkarten oben links (27 x 22 cm) und oben Mitte (9 x 12 cm) **Ryh 6103 : 18**

12455 Potentissimo borussorum regi Friderico Wilhelmo majestate, fortitudine clementia augustissimo hancee

Lithuaniam Borussicam in qua loca colonijs Salisburg. ad incolendum regio nutu concessa chorographice exhibentur / d d d regiae suae maiestatis servi subjectissimi Homanniani Heredes ; designante I. F. Betgen mense Febr. 1733. – [Ca. 1:190000]. – Norib. [Nürnberg] : [Homännische Erben], a. 1735. – 1 Karte auf 2 Blättern : Kupferdruck ; 96 x 56 cm
Nebenkarte rechts ("Plan von der in Lithauen neu angelegten Stadt Gumbinnen", 19 x 22 cm). Nullmeridian: Ferro. Koloriert

Ryh 6103 : 41–42

1735. – 1 Blatt ; 53 x 63 cm.

Ryh 6103 : 41

1735. – 1 Blatt ; 53 x 63 cm.

Ryh 6103 : 42

12456 Les trois iles, appellées en allemand Werders, ou sont les territoires de Dantzic, Marienbourg et Elbing dans la Prusse royale, : avec les côtes de la mer Baltique : avec privilege / suivant la description de Olaus Jean Gotho. et autres celebres auteurs rectifiés sur les mémoires les plus recens, à présent donnez au public par Pierre vander Aa, marchand libraire. – [Ca. 1:200000]. – A Leide : Pierre vander Aa, [zwischen 1682 und 1733]. – 1 Karte : Kupferdruck ; 28 x 53 cm

Titelkartusche oben rechts, Massstabsleisten oben links. Osten oben. Vermutliches Ursprungswerk: "La galerie agreable du monde" hrsg. von Pieter van der Aa (Leiden, 1729). Koloriert **Ryh 6103 : 43 A**

12457 Geograph: Delineation der Stadt Danzig : mit darzu gehörigen Danziger-Werder Nehrung und Land Kelen, nebst angränzenden Gegenden. – [Ca. 1:390000]. – [S.l.] : [s.n.], [18. Jahrhundert]. – 1 Karte : Kupferdruck ; 19 x 16 cm

Titelkartusche Mitte links, Legende unten links, Erläuterungen oben rechts. Nebenkarten oben (Halbinsel Danziger Nehrung, 3 x 15 cm) und in der Bildmitte ("Delineation des Grundes von der Stadt Danzig", 7 x 7 cm). Massstab in graph. Form: "Teutsche Meillen". Koloriert **Ryh 6103 : 43 B**

12458 Charta des Elbingischen, Gros, und Klein Marienburgischen wie auch des Danziger Werders,. – [Ca. 1:180000]. – Tot Amsterdam : by Petrus Schenk in de Warmoes straat op't hoekje van de Vissteeg in N. Vischers Atlas, [zwischen 1730 und 1740]. – 1 Karte : Kupferdruck ; 74 x 58 cm

Titelkartusche unten rechts, Massstabsleiste unten links. Koloriert **Ryh 6103 : 44**

12459 Prospect, Grundris und Gegend der polnischen vesten Reichs und Handels-Stadt Dantzic und ihrem Werder / edirt von Io. Bapt. Homann s. c. m. geog. – [Ca. 1:65000]. – In Nürnberg : [Johann Baptist Homann], [nach 1716]. – 1 Karte : Kupferdruck ; 35 x 58 cm, Bildgrösse 49 x 58 cm

Ansicht unten ("Prospect der Stadt Danzig", 8 x 34 cm). Titel oben, Erläuterungskartusche unten Mitte. Ost-südost oben. Koloriert. Auf Papier aufgeklebt **Ryh 6103 : 45**

12460 Plan de la celebre ville marchande de Dantzic, et de ses environs / par Mr. Homan, et corrigée de nouveau sur les lieux par un curieux très renommé, et mis au jour par J. Covens et C. Mortier. – [Ca. 1:80000]. –

A Amsterdam : J. Covens et C. Mortier, [zwischen 1721 und 1778]. – 1 Karte : Kupferdruck ; 42 x 50 cm
Titel oben, Legende und Massstabsleiste oben rechts **Ryh 6103 : 46**

12461 Karte von Danzig, Elbing, und Marienburg oder erstes Blatt von Westpreussen / verfasst von Herrn Ioh. Frid. Endersch ; neu herausgegeben von Herrn F. A. Schrämbl ; gest. von A. Amon. – [Ca. 1:140000]. – In Wien : zu finden in eigenem Verlage [Schrämbl], 1789. – 1 Karte : Kupferdruck ; 44 x 54 cm. – (Allgemeiner grosser Atlas ; N. 78)

Blattnummer oben rechts: "N. 78.". Ursprungswerk: "Allgemeiner grosser Atlas" von F. A. Schrämbl (Wien, 1786–1800). Koloriert **Ryh 6103 : 48**

12462 Karte von Ermeland oder zweites Blatt von Westpreussen / verfasst von Herrn Ioh. Frid. Endersch ; neu herausgegeben von Herrn F. A. Schrämbl ; gest. von A. Amon. – [Ca. 1:220000]. – In Wien : zu finden in eigenem Verlage [Schrämbl], 1789. – 1 Karte : Kupferdruck ; 46 x 54 cm. – (Allgemeiner grosser Atlas ; N. 79)

Blattnummer oben rechts: "N. 79.". Ursprungswerk: "Allgemeiner grosser Atlas" von F. A. Schrämbl (Wien, 1786–1800). Koloriert **Ryh 6103 : 50**

13.2.4 Südpreussen • Southern Prussia

12463 Borussia meridionalis : unter der polnischen Regierung, unter der preussischen Regierung. – [Versch. Orte], 1630–1801. – 27 Kt. (in Sammelband) ; 54 cm
Systematische Gliederung nach Ryhiner: Kap. 13 (Polonia regio), Sektion 2 (Status coronae Borussiae), Bd. 4 **Ryh 6104**

12464 Polonia et Silesia : cum priuilegio / per Gerardum Mercatorem. – [Ca. 1:1500000]. – [Amsterdam] : [Henricus Hondius], [1630]. – 1 Karte : Kupferdruck ; 33 x 44 cm. – (Gerardi Mercatoris atlas sive cosmographicae meditationes de fabrica mundi et fabricati figura)

Lateinischer Text ("Polonia regnum.") auf der Kartenrückseite. Titelkartusche unten links, Massstabsleiste unten rechts. Seitennumerierung (Rückseite): "294", "295" (oben), "Qqqqqq" (unten). Ursprungswerk: "Gerardi Mercatoris atlas sive cosmographicae meditationes de fabrica mundi et fabricati figura" hrsg. von H. Hondius (Amsterdam, 1630). Koloriert **Ryh 6104 : 2**

12465 Nova Poloniae delineatio. – [Ca. 1:1750000]. – Amstelodami [Amsterdam] : ex officina et sumptibus Iudoci Hondii, [erstmalig 1630]. – 1 Karte : Kupferdruck ; 34 x 48 cm, Bildgrösse 42 x 56 cm

Rahmen mit Stadtansichten (oben: "Dantzick", "Cracovia", "Breslaw", unten: "Posnania", "Sandomiria", "Crosno", "Biecz") und bildlichen Darstellungen (Trachten). Titel- und Massstabskartusche unten links. Auf Papier aufgeklebt **Ryh 6104 : 3**

12466 Polonia regnum, et Silesia ducatus. – [Ca. 1:1500000]. – [Amsterdam] : Guiljelmus Blaeu excudit, [1647]. – 1 Karte : Kupferdruck ; 40 x 50 cm. – (Novvs Atlas, das ist Weltbeschreibung. [Erster Teil])
Deutscher Text auf der Kartenrückseite ("Das Koenigreich Polen."). Titelkartusche oben Mitte, Wappenkartusche oben rechts, Massstabskartusche unten links. Seitennummern (Rückseite): "20"

(oben) und "V" (unten). Ursprungswerk: 1. Teil des "Novus Atlas" hrsg. von Willem und Joan Blaeu (Deutsche Ausgabe. – Amsterdam, 1647). Koloriert
Ryh 6104 : 4

12467 [Tabula nova Poloniae et Silesiae.] Hæc tabula nova Poloniae et Silesiae, Sigismondo tertio ... d. d. d. a Nicolao Iohannide Piscatore / sculptum apud A Goos. – [Ca. 1:1800000]. – [Amsterdam] : impressa in ædibus Nicolaij Iohannis Visscher, [zwischen 1630 und 1655]. – 1 Karte : Kupferdruck ; 38 x 46 cm, Bildgröße 47 x 53 cm Rahmen mit Stadtansichten (oben: "Cracovia", "Dantzick", unten: "Posna", "Crossen", "Sandomiria", "Breslaw") und bildlichen Darstellungen (Trachten, Porträts, Wappen). Titel- und Widmungskartusche oben Mitte. Auf Papier aufgeklebt. Titel- und Widmungskartusche beschädigt (nur teilweise lesbar) **Ryh 6104 : 5**

12468 Novissima Poloniae regni descriptio / Ioannes Ianssonivs. – [Ca. 1:1600000]. – [Amsterdam] : [Joannes Janssonius], [um 1680]. – 1 Karte : Kupferdruck ; 42 x 53 cm. – (Joannis Janssonii novus atlas) Widmungskartusche unten rechts ("Nobiliss.o ... D.no Nicolao Pahl, ... d. d. d. Ioannes Ianssonivs"). Titel- und Massstabskartusche unten links. Ursprungswerk: "Joannis Janssonii novus atlas", Bd. 1 (Amsterdam, erschienen um 1680). Koloriert. Auf Papier aufgeklebt
Ryh 6104 : 6

12469 Poloniae et Silesiae descriptio. – [Ca. 1:1600000]. – 'T Amsterdam : by Frederick de Wit inde Calver strat inde wite paskaert, [zwischen 1659 und 1688]. – 1 Karte : Kupferdruck ; 43 x 52 cm Titel- und Massstabskartusche unten links. Koloriert. Auf Papier aufgeklebt
Ryh 6104 : 7

12470 Polonia propria : tanquam regni Polonic provincia primaria, in Poloniam maiorem, sive inferiorem atque minorem, sive superiorem divisa, ut et in suos palatinatvs atque districtus subdivisa : c. p. s. c. m. / ex novissimis subsidiis ad normam legitimæ projectionis delineata, et in lucem tradita per Homannianos Heredes. – [Ca. 1:1400000]. – [Nürnberg] : [Homännische Erben], 1772. – 1 Karte : Kupferdruck ; 40 x 47 cm Koloriert
Ryh 6104 : 8

12471 Basse ou Grande, Pologne; ou sont les palatinats de Posna, Calisch, Sirad, Lencici, Rava, Brest, et Inowlocz : avec privilege du roy pour vingt ans / par le Sr. Sanson d'Abbeville geographe ord.re du roy ; A Peyrounin sculp. – [Ca. 1:850000]. – A Paris : chez l'auteur, 1665. – 1 Karte : Kupferdruck ; 40 x 54 cm Koloriert
Ryh 6104 : 11

12472 Masovie duché, et Polaquie; ou sont les palatinats de Czarsk, Bielsk, et Plocsko : avec priuilege du roy pour 20. ans / par le Sr. Sanson d'Abbeville, geog. ord.re de Sa Majesté ; A Peyrounin sculp. – [Ca. 1:870000]. – A Paris : chez Pierre Mariette rue S. Jacques a l'Esperance, 1665. – 1 Karte : Kupferdruck ; 39 x 52 cm Koloriert
Ryh 6104 : 12

12473 Grande Pologne et Prusse, avec les frontieres de la Misnie, Lusace, Moravie et Lithuanie / dressé sur plusieurs cartes manuscrites ou imprimées, et sur les

observations les plus nouvelles des meilleures géographes publiée tout recemment par Pierre vander Aa. – [Ca. 1:2300000]. – Se vend a Amsterdam : chez Covens et Mortier, [zwischen 1721 und 1778]. – 1 Karte : Kupferdruck ; 28 x 35 cm

Titelkartusche unten links, Massstabsleisten oben rechts. Koloriert
Ryh 6104 : 13

12474 Li palatinati di Posnania Gniesno, Brzesc, Kalisz, e Inowroclaw : con privilegio dell'eccmo senato / tratta dall'atlante polaco di Sig:r Rizzi Zannoni ; G. Zuliani inc. ; G. Pitteri scr. – [Ca. 1:780000]. – Venezia : presso Antonio Zatta, 1781. – 1 Karte : Kupferdruck ; 31 x 40 cm. – (Atlante novissimo)

Numerierung oben rechts: "M. III.". Ursprungswerk: Band 2 des "Atlante novissimo" von Antonio Zatta (Venezia, ca. 1788). Koloriert
Ryh 6104 : 14

12475 Li palatinati di Mazovia Rawa, e Plock : con privilegio dell'eccmo senato / tratta dall'atlante polaco di Sig:r Rizzi Zannoni ; G. Zuliani inc. ; G. Pitteri scr. – [Ca. 1:870000]. – Venezia : presso Antonio Zatta, 1781. – 1 Karte : Kupferdruck ; 30 x 40 cm. – (Atlante novissimo) Numerierung oben rechts: "M. II.". Ursprungswerk: Band 2 des "Atlante novissimo" von Antonio Zatta (Venezia, ca. 1788). Koloriert
Ryh 6104 : 15

12476 Der königlichen Republik Polen Woiwodschaften Posen, Kalisz, Gnesen, Brzesc, u: Inowroclaw oder Gross Polens westlicher Theil / I. Albrecht sc. – [Ca. 1:1300000]. – [Wien] : [F. J. J. von Reilly], [zwischen 1789 und 1806]. – 1 Karte : Kupferdruck ; 20 x 27 cm. – (Schauplatz der fünf Theile der Welt ; No. 39) Titelkartusche und Massstabsleiste unten rechts. Numerierung innerhalb der Titelkartusche: "Nro. 39.". Ursprungswerk: "Schauplatz der fünf Theile der Welt" von Franz Johann Joseph von Reilly (Wien, 1789–1806). Koloriert
Ryh 6104 : 16

12477 Der königlichen Republik Polen Woiwodschaften Sieradz, Lentschitz, und Rawa, oder Gross Polens südlicher Theil / I. Albrecht sculp. – [Ca. 1:1300000]. – [Wien] : [F. J. J. von Reilly], [zwischen 1789 und 1806]. – 1 Karte : Kupferdruck ; 20 x 28 cm. – (Schauplatz der fünf Theile der Welt ; No. 40) Titelkartusche unten rechts, Massstabsleiste oben rechts. Numerierung innerhalb der Titelkartusche: "Nro. 40.". Ursprungswerk: "Schauplatz der fünf Theile der Welt" von Franz Johann Joseph von Reilly (Wien, 1789–1806). Koloriert
Ryh 6104 : 17

12478 Der königlichen Republik Polen Woiwodschaften Plotzk und Masau oder Gross Polens östlicher Theil. – [Ca. 1:1300000]. – [Wien] : [F. J. J. von Reilly], [zwischen 1789 und 1806]. – 1 Karte : Kupferdruck ; 20 x 27 cm. – (Schauplatz der fünf Theile der Welt ; No. 41) Titelkartusche und Massstabsleiste unten links. Numerierung innerhalb der Titelkartusche: "Nro 41.". Ursprungswerk: "Schauplatz der fünf Theile der Welt" von Franz Johann Joseph von Reilly (Wien, 1789–1806). Koloriert
Ryh 6104 : 18

12479 Karte von Gross=Polen zwischen der Netze, Oder, Pilitz und Weichsel : enthaltend A. die Woiwodschaften Posen, B. Gnesen, C. Kalisch, D. Sieradien, E Land

Wielun, F. Woiwodschaft Lentschitz, G. Brzescie, H. Inowrotzlaw, I. Rawa, Plotzk, Land Dobrzym und K. Woiwodschaft Masuren : nebst einem Theil von Schlesien der Neumark, des Netz=Districtes wie auch von Ost= und West=Preussen / nach einer Aufnahme vom Jahre 1773 verjüngt entworffen durch D. F. Sotzmann ; herausgegeben von der Königl: preuss: Academie der Wissenschaften zu Berlin ; C. F. Gürsch sculp. – [Ca. 1:620000]. – Berlin : [s.n.], im Jahre 1791. – 1 Karte : Kupferdruck ; 48 x 62 cm

Titel unten rechts. Nullmeridian: Ferro. Koloriert **Ryh 6104 : 19**

12480 Karte von Gross=Polen, : enthaltend A. die Woiwodschaften Posen, B. Gnesen, C. Kalisch, D. Sieradien, E. Land Wielun, F. Woiwods. Lentschitz, G. Brzescie, H. Inowraclaw, I. Rawa, K. Masuren, L. Plotzk und M. das Land Dobrzym / [D. F. Sotzmann] ; C. F. Gürsch sculp 1791. – Vermehrt herausgegeben im Jahre 1793. – [Ca. 1:610000]. – Berlin : [s.n.], 1793. – 1 Karte : Kupferdruck ; 48 x 63 cm

Titel oben. Nullmeridian: Ferro. Koloriert **Ryh 6104 : 20**

12481 Charte von Gros Polen : die Woiwodschaften Posen, Gnesen, Kalisch, Sieradz, Lentschitz, Brsestz, Inowrozlaw Rawa, Masuren, Plotzk und das Land Dobrsin, nebst einen Theil von Preussen und die benachbarten Lande vorstellend / entworfen von F. L. Güssefeld = Poloniæ inferioris, Poloniæ magnæ dictæ tabula geographica / ex chartis Rizzi-Zannoni, Pfauii aliorumque delineata, nec non astronomicis observationibus instructa, a F. L. G. – [Ca. 1:1100000]. – Norimberga [Nürnberg] : in officina C. Weigelio=Schneideriana, 1791. – 1 Karte : Kupferdruck ; 44 x 55 cm

Nullmeridian: Ferro. Koloriert **Ryh 6104 : 21**

12482 Palatinatvs Posnaniensis in maiori Polonia primarii nova delineatio : c. privil. / per G. F. M. [i. e. Georg Freudenhammer Medicus]. – [Ca. 1:520000]. – Amstelodami [Amsterdam] : veneunt apud P. Schenk et G. Valk, [nach 1686]. – 1 Karte : Kupferdruck ; 44 x 52 cm Erläuterungen oben rechts, Wappen oben links, Titeltartusche unten links, Massstabskartusche unten rechts. Koloriert **Ryh 6104 : 23**

12483 Palatinatvs Posnaniensis in maiori Polonia primarii nova delineatio : cum privilegio s. r. m. poloniæ et sueciæ / per G. F. M. [i. e. Georg Freudenhammer Medicus] ; Gerard Coeck sculpsit. – [Ca. 1:570000]. – Amsterdami : exc. J. Covens et C. Mortier, [zwischen 1721 und 1778]. – 1 Karte : Kupferdruck ; 40 x 51 cm Widmungskartusche oben links ("Ill.mo et exc.mo heroi ac Domino D. Christophoro comiti de Bnin Opalinski ... d. d. d. G. Freudenhamerus medicus"). Erläuterungen und Wappen oben rechts, Titel- und Massstabskartusche unten links. Koloriert **Ryh 6104 : 25**

12484 Palatinat de Posnanie, le premier de la Grande Pologne, : avec une partie de celui de Kalisch, et les frontieres du Brandebourg et de Silesie : avec privilege / tiré des cartes les plus correctes, qui en ont été faites sur les lieux ; de nouveau mis au jour par Pierre vander Aa

marchand libraire. – [Ca. 1:840000]. – A Leide : Pierre vander Aa, [zwischen 1682 und 1733]. – 1 Karte : Kupferdruck ; 28 x 35 cm

Titeltartusche unten links, Massstabsleisten oben rechts.

Vermutliches Ursprungswerk: "La galerie agreable du monde" hrsg. von Pieter van der Aa (Leiden, 1729). Koloriert **Ryh 6104 : 26**

12485 Der königlichen Republik Polen Woiwodschaft Podlachien mit dem obern Theil der Woiwodschaft Lublin, oder Klein Polens nördlicher Theil / I. A.[lbrecht] sc. – [Ca. 1:1300000]. – [Wien] : [F. J. J. von Reilly], [zwischen 1789 und 1806]. – 1 Karte : Kupferdruck ; 20 x 28 cm. – (Schauplatz der fünf Theile der Welt ; No. 43) Titeltartusche unten rechts, Massstabsleiste oben links.

Numerierung innerhalb der Titeltartusche: "Nro. 43".

Ursprungswerk: "Schauplatz der fünf Theile der Welt" von Franz Johann Joseph von Reilly (Wien, 1789–1806). Koloriert

Ryh 6104 : 27

12486 Charte der neuesten preussischen Besitznehmung von Gros-Polen / entworfen von F. L. Güssefeld = Poloniæ inferioris, Poloniæ magnæ dictæ tabula geographica / ex chartis Rizzi-Zannoni, Pfauii aliorumque delineata, nec non astronomicis observationibus instructa, a F. L. G. – [Ca. 1:1100000]. – Norimberga [Nürnberg] : in officina C. Weigelio=Schneideriana, 1793. – 1 Karte : Kupferdruck ; 44 x 55 cm

Nullmeridian: Ferro. Koloriert. Deutscher Titel aufgeklebt

Ryh 6104 : 31

12487 Charte von Süd Preussen : mit r. kayserl. allergn. Freyheit / entworfen von F. L. Güssefeld. – [Ca. 1:750000]. – Nürnberg : bey den Homänn. Erben, 1794. – 1 Karte : Kupferdruck ; 46 x 56 cm

Nullmeridian: Ferro. Koloriert

Ryh 6104 : 32

12488 Charte von dem königlich preussischen Landes Antheil nach der Theilung Polens im Jahr 1795 : mit kayserl. allergnäd. Freyheit / entworfen von F. L. Güssefeld. – [Ca. 1:1000000]. – Nürnberg : bey den Homann. Erben, 1796. – 1 Karte : Kupferdruck ; 45 x 48 cm, Bildgrösse 45 x 55 cm

Nullmeridian: Ferro. Koloriert

Ryh 6104 : 33

12489 Charte der neuesten preussischen Besitznehmung von Gros-Polen / entworfen von F. L. Güssefeld = Poloniæ inferioris, Poloniæ magnæ dictæ tabula geographica / ex chartis Rizzi-Zannoni, Pfauii aliorumque delineata, nec non astronomicis observationibus instructa, a F. L. G. – [Ca. 1:1000000]. – Norimberga [Nürnberg] : in officina C. Weigelio=Schneideriana, 1796. – 1 Karte : Kupferdruck ; 43 x 55 cm

Nullmeridian: Ferro. Koloriert. Deutscher Titel aufgeklebt

Ryh 6104 : 34

12490 Das zu Südpfeussen gehörige Posener Kammerdepartement : mit röm. kayserl. allergnäd. Freyheit / nach den von Hopfgartenschen und Sotzman[n]schen Special=Kreis=Karten entworfen, und nach den jetzigen 17 landrätthlichen Kreisen abgetheilt auch mit den neu angelegten Post Coursen versehen. –

[Ca. 1:400000]. – Nürnberg : bey den Homannischen Erben, 1801. – 1 Karte : Kupferdruck ; 50 x 75 cm
Nullmeridian: Ferro. Koloriert **Ryh 6104 : 51**

13.2.5 Südpreussen • Southern Prussia

Zur Fortsetzung vorgesehener Band • Volume to be continued **[Ryh 6105]**

13.2.6 Preussen (Pläne und Ansichten) • Prussia (plans and views)

12491 [Pläne und Ansichten (Polen).] Borussia regnum : Pläne und Prospekte. – [Versch. Orte], ca. 1575–ca. 1800. – 15 Kt. (in Sammelband) ; 54 cm
Systematische Gliederung nach Ryhiner: Kap. 13 (Polonia regio), Sektion 2 (Status coronae Borussiae), Bd. 6 **Ryh 6106**

12492 Dantzigk. – [Köln] : [s.n.], [zwischen 1575 und 1612]. – 1 Ansicht : Kupferdruck ; 33 x 48 cm. – (Civitates orbis terrarum ; Teil 2, 46)
Titelkartusche oben Mitte, Erläuterungen unten links, Wappen oben links und rechts. Lateinischer Text ("Gedanvm.") und Seitennummer ("46") auf der Rückseite. Ursprungswerk: "Civitates orbis terrarum" von Georg Braun und Frans Hogenberg, zweiter Teil (lateinische Ausgabe. – Köln, erstmals 1575) **Ryh 6106 : 1**

12493 Dantzig in plano / Peter Willer archit. civ. del. – In Amsterdam : bey de Ianssons von Waesberge, [zwischen 1680 und 1710]. – 1 Plan : Kupferdruck ; 34 x 49 cm, Bildgrösse 51 x 59 cm
Stadtansicht oben (17 x 59 cm), Legende rechts. Westen oben **Ryh 6106 : 2**

12494 Dantiscum s. Gedanum : celeberrimum, spatiosum et munitum emporium ac hanseatica civitas ad ostia Vistulæ, in Polonia borussica in provincia Pomerellia sita = Dantzig : eine berühmte, sehr grosse auch feste Handel u[nd] Hansee=Stadt an dem Ausfluss der Weixel in polnisch Preussen in der Provinz Pomerellia gelegen : cum gratia et privil. S. R. I. vicariatus in partib[us] Rheni, Sveviæ et juris Franconici / per Matthæum Seutter s. cæs. maj. geographum. – In Augspurg : anjezo in Verlag bey Ioh. Michael Probst chalc., [nach 1758]. – 1 Plan : Kupferdruck ; 38 x 56 cm, Bildgrösse 48 x 56 cm
Ansicht unten ("Dantzig", 10 x 56 cm). Titel unten links, Legende unten rechts. Koloriert **Ryh 6106 : 3**

12495 Die königl. polnische u. preussische Hansee- und Handels-Stadt Dantzig, poln. Gdansko, im Lande Pomerellien in der Länge 36° 21', und in der Breite 56° 24' in einem richtigen Plan und Prospect : nebst Anzeige der russ.-sächssischen Belagerung a. 1734 = Urbs hanseatica Borussiae polonicae, Dantiscum, vel Gedanum, polon. Gdansko, in Pomerellia sita, longit. 36° 21' [et] lat. 54° 24' ichno- et scenographice repræsentata / entworfen und herausgegeben von Homännischen Erben. – [Nürnberg] : Homännische Erben, a. 1739. – 1 Plan : Kupferdruck ; 30 x 55 cm, Bildgrösse 48 x 55 cm
Stadtansicht unten ("Prospect von Dantzig", 15 x 55 cm). Titel oben, Legende unten rechts. Osten oben. Koloriert **Ryh 6106 : 4**

12496 Plan der Statd und Gegend von Dantzig nebst dem Ausflus der Weichsel. – In Augsburg : in Verlag Tob: Conr: Lotter, 1784. – 1 Plan : Kupferdruck ; 55 x 44 cm
Koloriert **Ryh 6106 : 5**

12497 Thorvniwm = Thoren. – [Amsterdam] : [Frederick de Wit], [zwischen 1659 und 1688]. – 1 Vogelschauplan : Kupferdruck ; 37 x 51 cm
Titel oben, Wappen (leer) und Legende oben links.
Handschriftlicher Vermerk auf der Rückseite: "... von de Witt" **Ryh 6106 : 9**

12498 Wahre Contrafactur der Statt Elbing, wie dieselbe von königl: Maÿ: zu Schweden etc. befestiget worden. anno 1626 / M. Merian fecit. – [Frankfurt a. M.] : [Matthäus Merian], [erstmal 1635]. – 1 Vogelschauplan : Kupferdruck ; 21 x 32 cm. – (Theatrum Europaeum)
Titel oben, Legende unten. Ursprungswerk: "Theatrum Europaeum" hrsg. von M. Merian, bzw. seinen Erben, Band 1 (Frankfurt, erstmals 1635). Auf Papier aufgeklebt **Ryh 6106 : 11**

12499 Die fürstliche Hauptt Statt Königsbergk in Preussen = Mons Regivs; Prvssiæ, sive Borvssiæ, vrbs maritima, elegantissima principis sedes. Riga die Hauptt Statt in Lyfflantt = Riga, precommode ad Duna amnem sita, emporium celebre, [et] Liunionæ metropolis. – [Köln] : [s.n.], [zwischen 1581 und 1621]. – 2 Karten auf 1 Blatt : Kupferdruck ; zus. 36 x 41 cm. – (Civitates orbis terrarum ; Teil 3, 43)
Oben: Königsberg (Vogelschauplan, 20 x 41 cm), unten: Riga (Ansicht, 17 x 41 cm). Lateinischer Text ("Mons Regivs.", "Riga.") und Seitennummer ("43") auf der Rückseite. Ursprungswerk: "Civitates orbis terrarum" von Georg Braun und Frans Hogenberg, dritter Teil (Lateinische Ausgabe. – Köln, erstmals 1581) **Ryh 6106 : 13**

12500 Plan de Pillau : c. p. s. c. m. / dessiné par Therbu lieutenant ingénieur ; gravé par Cöntgen graveur de la cour et de l'Université de Mayence. – [Frankfurt a. M.] : [s.n.], [um 1790]. – 1 Plan : Kupferdruck ; 23 x 23 cm. – (Plans de la Guerre de Sept Ans ; B 2)
Titelvariante unten: "Bombardement de la ville et du fort de Pillau par la flotte russe aux ordres de l'amiral Mischoukow vers le 15 juillet 1757". Titelfeld mit Massstabsleiste oben rechts. Legende und Erläuterungen unten. Numerierung unten rechts: "Lit: b. N.ro 2".
Ursprungswerk: "Plans de la Guerre de Sept Ans", Kartenserie von L. Therbu (Frankfurt am Main, erschienen zwischen 1789 und 1792) **Ryh 6106 : 19**

12501 Siege de Memel : c. p. s. c. m. / dessiné par Therbu lieutenant ingénieur ; gravé par Cöntgen graveur de la cour et de l'Université de Mayence. – [Frankfurt a. M.] : [s.n.], [um 1790]. – 1 Plan : Kupferdruck ; 24 x 23 cm. – (Plans de la Guerre de Sept Ans ; B 1)
Titelvariante unten: "Siege de la ville et citadelle de Memel en Prusse par les Russes aux ordres du général Fermer le 19 juin au 5 juillet 1757". Titelfeld mit Massstabsleiste unten rechts. Legende und Erläuterungen unten. Numerierung unten rechts: "Lit: b. N.ro 1". Ursprungswerk: "Plans de la Guerre de Sept Ans", Kartenserie von L. Therbu (Frankfurt am Main, erschienen zwischen 1789 und 1792). Teilweise koloriert **Ryh 6106 : 20**

12502 Posnania elegans Poloniæ in finibus Silesiæ ciuitas. Crosno. – [Köln] : [s.n.], [1617 oder 1618]. – 2 Karten auf 1 Blatt : Kupferdruck ; zus. 35 x 46 cm. – (Civitates orbis terrarum ; Teil 6, 46)

Oben: "Posnania ..." (Vogelschauplan, 20 x 46 cm), unten: "Crosno" (Ansicht, 13 x 46 cm). Lateinischer Text ("Posnania.", "Crosna.") und Seitennummer ("46") auf der Rückseite. Ursprungswerk: "Civitates orbis terrarum" von Georg Braun und Frans Hogenberg, sechster Teil (Lateinische Ausgabe. – Köln, erstmals 1617) **Ryh 6106 : 31**

12503 Lovicensis civitas qvæ est archiepiscopa: Gnesnensis residentia in Masouia. – [Köln] : [s.n.], [1617 oder 1618]. – 1 Vogelschauplan : Kupferdruck ; 33 x 49 cm. – (Civitates orbis terrarum ; Teil 6, 51)

Wappenkartuschen oben links und rechts, Titel oben rechts. Lateinischer Text ("Lovicivm.") und Seitennummer ("51") auf der Rückseite. Ursprungswerk: "Civitates orbis terrarum" von Georg Braun und Frans Hogenberg, sechster Teil (Lateinische Ausgabe. – Köln, erstmals 1617) **Ryh 6106 : 32**

12504 Varsovia. – [Köln] : [s.n.], [1617 oder 1618]. – 1 Ansicht : Kupferdruck ; 32 x 48 cm. – (Civitates orbis terrarum ; Teil 6, 47)

Bildliche Darstellung unten links. Wappenkartuschen oben links, Mitte und rechts, Titel oben links. Lateinischer Text ("Varsovia.") und Seitennummer ("47") auf der Rückseite. Ursprungswerk: "Civitates orbis terrarum" von Georg Braun und Frans Hogenberg, sechster Teil (Lateinische Ausgabe. – Köln, erstmals 1617)

Ryh 6106 : 33

12505 Varsovie : superficie 1,900,000 toises / [par Mentelle] ; gravé par P. F. Tardieu ; Aubert scripsit. – [Paris] : [Mentelle], [1782]. – 1 Plan : Kupferdruck ; 28 x 43 cm. – (Atlas nouveau / Edme Mentelle)

Titel und Massstabsleisten oben links, Legende unten. Westsüdwest oben. Ursprungswerk: "Atlas nouveau" von Edme Mentelle (Paris, 1782?). Koloriert. Handschriftlicher Vermerk im Register des Sammelbandes: "von Mentelle" **Ryh 6106 : 34**

12506 Varsovie : superficie 1,900,000 toises / [par Mentelle] ; gravé par P. F. Tardieu ; Aubert scripsit. – [Paris] : [Mentelle], [1782]. – 1 Plan : Kupferdruck ; 28 x 43 cm. – (Atlas nouveau / Edme Mentelle)

Titel und Massstabsleisten oben links, Legende unten. Westsüdwest oben. Ursprungswerk: "Atlas nouveau" von Edme Mentelle (Paris, 1782?). Koloriert. Handschriftlicher Vermerk im Register des Sammelbandes: "von Mentelle" **Ryh 6106 : 35**

13.3 Galizien und Lodomerien • Galicia and Lodomeria

13.3.1 Galizien und Lodomerien • Galicia and Lodomeria

12507 Polonia austriaca : nach der polnischen Verfassung, Galizia et Lodomeria. – [Versch. Orte], 1579–1804. – 30 Kt. (in Sammelband) ; 54 cm
Systematische Gliederung nach Ryhiner: Kap. 13 (Polonia regio), Sektion 3 (Galizia et Lodomeria regna), Bd. 1 **Ryh 6201**

12508 Haute, ou petite Pologne; ou sont les palatinats de Cracow, Sandomirie, et Lublin : avec privilege pour vingt ans / par le Sr. Sanson d'Abbeville geogr. ord.re de Sa Majesté. – [Ca. 1:870000]. – A Paris : chez Pierre Mariette rue S. Jacques a l'esperance, 1666. – 1 Karte : Kupferdruck ; 41 x 54 cm
Koloriert **Ryh 6201 : 1**

12509 Li palatinati di Cracowia, Lekzyca, Sieradz, Sandomir, e Lublino : con privilegio dell'eccmo senato / tratta dall'atlante polacco di Sig.r Rizzi Zanoni ; G. Zuliani inc. ; G. Pitteri scr. – [Ca. 1:1300000]. – Venezia : presso Antonio Zatta, 1781. – 1 Karte : Kupferdruck ; 30 x 40 cm. – (Atlante novissimo)
Numerierung oben rechts: "M. VI.". Ursprungswerk: Band 2 des "Atlante novissimo" von Antonio Zatta (Venezia, ca. 1788).
Koloriert **Ryh 6201 : 2**

12510 Der königlichen Republik Polen Woiwodschaften Krakow u. Sandomir mit dem untern Theile der Woiwodschaft Lublin, und dem Herzogthume Severien oder Klein Polens westlicher Theil / I. A[lbrecht] sc. – [Ca. 1:1300000]. – [Wien] : [F. J. J. von Reilly], [zwischen 1789 und 1806]. – 1 Karte : Kupferdruck ; 20 x 28 cm. – (Schauplatz der fünf Theile der Welt ; No. 42)
Titelkartusche oben links, Massstabsleiste unten rechts.
Numerierung innerhalb der Titelkartusche: "Nro. 42".
Ursprungswerk: "Schauplatz der fünf Theile der Welt" von Franz Johann Joseph von Reilly (Wien, 1789–1806). Koloriert
Ryh 6201 : 3

12511 Ducatus Oswieczensis [et] Zatoriensis / Sta[nisław] Por[ębski] pinxit ; Ma. Qu[ad] sculpsit. – [Ca. 1:450000]. – [Köln] : [Johannes Bussemacher], 1592. – 1 Karte : Kupferdruck ; 19 x 27 cm. – (Geographisch Handtbuch)
Titelkartusche Mitte rechts, Massstabsleiste unten rechts. Deutscher Text auf der Rückseite ("Hertzogthumb Oswietz vnd Sator").
Ursprungswerk: "Geographisch Handtbuch" von Matthias Quad (Köln : J. Bussemacher, 1600) **Ryh 6201 : 4 A**

12512 Dvcatvs Oswieczensis, et Zatoriensis, descriptio / Sta[nisław] Por[ębski] pinxit. – [Ca. 1:450000]. – [Antwerpen] : [s.n.], [erschienen 1579]. – 1 Karte : Kupferdruck ; 22 x 24 cm. – (Theatrum orbis terrarum)
Titelkartusche unten rechts, Massstabsleiste unten links.
Ursprünglich mit "Pomeraniae, Wandalicæ regionis typ." und "Livoniae nova descriptio" zusammen auf 1 Blatt. Ursprungswerk: "Theatrum orbis terrarum" von Abraham Ortelius (Antwerpen : Plantijn, 1579). Koloriert **Ryh 6201 : 4 B**

12513 Dvcatvs Oswieczensis et Zatoriensis / per F. de Wit. – [Ca. 1:190000]. – Amstelodami [Amsterdam] : exc officina Covens et Mortier, [zwischen 1721 und 1778]. – 1 Karte : Kupferdruck ; 39 x 49 cm
Titelkartusche unten Mitte, Massstabskartusche unten rechts.
Koloriert **Ryh 6201 : 5**

12514 Russie noire : divisée en ses palatinats [et]c. : avecq priuilege pour vingt ans / tirée pour la plus grande partie de la grande carte de l'Ukraine, du Sr. le Vasseur de Beauplan ; par le Sr. Sanson d'Abbeville geogr. ord.re du roy. – [Ca. 1:870000]. – A Paris : chez l'auteur, 1665. – 1 Karte : Kupferdruck ; 44 x 51 cm
Koloriert **Ryh 6201 : 6**

12515 Ukrainæ pars qvæ Pokutia vulgo dicitur / per Guil. le Vasseur de Beauplan S. R. M. poloniæ archit.m militarem etc. – [Ca. 1:310000]. – Amstelodami [Amsterdam] : exc. Covens et Mortier, [zwischen 1721 und 1778]. – 1 Karte : Kupferdruck ; 42 x 51 cm
Titelkartusche unten rechts, Massstabskartusche unten links.
Koloriert **Ryh 6201 : 7**

12516 Lubomeriæ et Galliciaë regni tabula geographica : cum priv. sac. caes. majestatis / impensis Homannianorum Hæredum ; F. L. G [i. e. F. L. Gusesfeld]. – [Ca. 1:1000000]. – [Nürnberg] : [Homännische Erben], 1775. – 1 Karte : Kupferdruck ; 44 x 57 cm
Nullmeridian: Ferro. Koloriert **Ryh 6201 : 11**

12517 Carte de la Pologne autrichienne, contenant la Russie rouge et la partie méridionale du palatinat de Cracovie, etc. / dressée sur l'exemplaire des Heritiers Homan 1775 ; par P. Santini. – [Ca. 1:1000000]. – A Venise : chez M. Remondini, 1776. – 1 Karte : Kupferdruck ; 43 x 57 cm. – (Atlas universel / P. Santini, G. A. Remondini ; Vol. 1, Karte 47)
Blattnummer oben rechts: P. I. 47. Ursprungswerk: Neuauflage des "Atlas universel" von P. Santini (Venedig, 1776) durch G. A. Remondini (Venedig, 1784). Koloriert **Ryh 6201 : 12**

12518 Carte nouvelle des royaumes de Galizie et Lodomerie avec le district de Bukowine. – [Ca. 1:1000000]. – A Augsbourg : chez Iean Michel Probst, [zwischen 1780 und 1800]. – 1 Karte : Kupferdruck ; 49 x 57 cm
Titelkartusche mit Legende, Tabelle und Massstabsleiste unten links, Erläuterungen (lat. und dt.) unten Mitte. Lateinische Titelvariante oben links: "Regni Lubomeriæ et Galliciaë". Koloriert **Ryh 6201 : 13**

12519 Carte nouvelle des royaumes de Galizie et Lodomerie avec le district de Bukowine. – [Ca. 1:1000000]. – A Augsbourg : ches Tobie Conrad Lotter, [zwischen 1750 und 1780]. – 1 Karte : Kupferdruck ; 49 x 60 cm
Titelkartusche mit Legende, Tabelle und Massstabsleiste unten links. Koloriert **Ryh 6201 : 14**

12520 General Chartre des Atlases von Galizien und Lodomerien : nach der neuen Eintheilung in 19 Kreise mit dem District der Buckowina = Carte generale de l'Atlas

des roiaumes de Galicie et Lodomerie : divisés en 19 cercles avec la Buckowina / par Mr. de Losenau ing.r de cercle ; gravé par Mansfeld. – [Ca. 1:860000]. – [Wien] : [s.n.], [zwischen 1787 und 1800]. – 1 Karte auf 2 Blättern : Kupferdruck ; 58 x 85 cm

Legendenkartusche oben links, Titeltkartusche unten links. Vermerk unten Mitte: "avec permission de S. M. I. R. suivant le décret du 18 juillet de 1786". Ursprungswerk: "Atlas des roiaumes de Galicie et de Lodomerie" von François Joseph Maire (erschienen zwischen 1787 und 1805 in versch. Verlagen in Wien, u.a. Artaria, Mollo, Selbstverlag des Autors). Koloriert **Ryh 6201 : 15–16**

[Zwischen 1787 und 1800]. – 1 Blatt ; 61 x 45 cm. **Ryh 6201 : 15**
[Zwischen 1787 und 1800]. – 1 Blatt ; 61 x 45 cm. **Ryh 6201 : 16**

12521 Spezial Karte von des Koenigreichs Galizien und Lodomerien westlichen Kreisen. – [Ca. 1:1300000]. – [Wien] : [F. J. J. von Reilly], [zwischen 1789 und 1806]. – 1 Karte : Kupferdruck ; 19 x 29 cm. – (Schauplatz der fünf Theile der Welt ; No. 35)

Titeltkartusche oben links, Massstabsleiste unten links. Numerierung innerhalb der Titeltkartusche: "Nro. 35.". Ursprungswerk: "Schauplatz der fünf Theile der Welt" von Franz Johann Joseph von Reilly (Wien, 1789–1806). Koloriert **Ryh 6201 : 17**

12522 Des Koenigreichs Galizien und Lodomerien mittlere Kreise. – [Ca. 1:1300000]. – [Wien] : [F. J. J. von Reilly], [zwischen 1789 und 1806]. – 1 Karte : Kupferdruck ; 21 x 28 cm. – (Schauplatz der fünf Theile der Welt ; No. 36)

Titeltkartusche oben links, Massstabsleiste unten links. Numerierung innerhalb der Titeltkartusche: "Nro. 36.". Ursprungswerk: "Schauplatz der fünf Theile der Welt" von Franz Johann Joseph von Reilly (Wien, 1789–1806). Koloriert **Ryh 6201 : 18**

12523 Des Koenigreichs Galizien und Lodomerien östliche Kreise. – [Ca. 1:1300000]. – [Wien] : [F. J. J. von Reilly], [zwischen 1789 und 1806]. – 1 Karte : Kupferdruck ; 22 x 25 cm. – (Schauplatz der fünf Theile der Welt ; No. 37)

Titeltkartusche unten links, Massstabsleiste oben rechts. Numerierung innerhalb der Titeltkartusche: "Nro. 37.". Ursprungswerk: "Schauplatz der fünf Theile der Welt" von Franz Johann Joseph von Reilly (Wien, 1789–1806). Koloriert **Ryh 6201 : 19**

12524 Die Landschaft Bukowina. – [Ca. 1:1000000]. – [Wien] : [F. J. J. von Reilly], [zwischen 1789 und 1806]. – 1 Karte : Kupferdruck ; 20 x 27 cm. – (Schauplatz der fünf Theile der Welt ; No. 8)

Titeltkartusche und Massstabsleisten unten rechts. Numerierung innerhalb der Titeltkartusche: "Nro. 8.". Ursprungswerk: "Schauplatz der fünf Theile der Welt" von Franz Johann Joseph von Reilly (Wien, 1789–1806). Koloriert **Ryh 6201 : 20**

12525 Charte von Ost- und West- oder Alt- und Neu-Galizien : mit kayserlicher allergnädigster Freyheit / nach den astronomischen Bestimmungen von Warschau, Krakau, Lemberg, Choczim, u. a. m. mit Zuziehung der vorzüglichsten Charten und Nachrichten, neu entworfen von F. L. Güssefeld. – [Ca. 1:1300000]. – Nürnberg : bey den Homann. Erben, 1800. – 1 Karte : Kupferdruck ; 52 x 46 cm

Koloriert

Ryh 6201 : 21

12526 Charte von Ost= und West=Galicien, / nach den vorzüglichsten Hilfsmitteln entworfen von Conrad Mannert. – [Ca. 1:1200000]. – Nürnberg : im Verlag der k. priv. Schneider u. Weigelschen Kunst- und Buchhandlung, 1804. – 1 Karte : Kupferdruck ; 49 x 63 cm

Koloriert

Ryh 6201 : 22

12527 Charte von Ost und West Galizien / nach den neuesten astronomischen Ortsbestim[m]ungen entworfen, und revidirt auf der Sternwarte Seeberg bey Gotha ; gezeichnet von G. R. v. Schmidburg. – [Ca. 1:1200000]. – Weimar : im Verlage des Industrie Comptoirs, 1801. – 1 Karte : Kupferdruck ; 47 x 60 cm

Koloriert

Ryh 6201 : 23

12528 West-Galizien / auf allerhöchsten Befehl astronomisch-trigonometrisch aufgenommen unter der Leitung des K. K. Raths und öffentlichen Lehrers der Mathematik Freyherrn von Metzburg ; gezeichnet durch Joh. von Lichtenstern, Ing. ; gestochen zu Wien von Ch. Junker. – [Ca. 1:870000]. – Wien : herausgegeben von T. Mollo und Comp. am Hof No. 346, 1803. – 1 Karte auf 2 Blättern : Kupferdruck ; 52 x 54 cm

Koloriert

Ryh 6201 : 24

12529 Cracovia Minoris Poloniae metropolis / depictum ab Egidio vander Rye, communic. Georgius Houfnaglius. – [Köln] : [s.n.], [1617 oder 1618]. – 1 Ansicht : Kupferdruck ; 30 x 54 cm. – (Civitates orbis terrarum ; Teil 6, 44)

Titeltkartusche oben Mitte, Legendenkartusche unten links. Seitennummer ("44") auf der Rückseite. Ursprungswerk: "Civitates orbis terrarum" von Georg Braun und Frans Hogenberg, sechster Teil (Lateinische Ausgabe. – Köln, erstmals 1617) **Ryh 6201 : 41**

12530 Cracovia metropolis regni Poloniae. – [Köln] : [s.n.], [1617 oder 1618]. – 1 Ansicht auf 2 Blättern : Kupferdruck ; 36 x 106 cm. – (Civitates orbis terrarum ; Teil 6, 43)

Titeltkartusche oben Mitte, Nebentiteltkartuschen oben links ("Lobzovia", "Clepardia") und oben rechts ("Stradomia", "Casimiria"). 6 Wappenkartuschen oben, Legende oben rechts. Ursprungswerk: "Civitates orbis terrarum" von Georg Braun und Frans Hogenberg, sechster Teil (Lateinische Ausgabe. – Köln, erstmals 1617) **Ryh 6201 : 42**

12531 Sendomiria. Biesz. – [Köln] : [s.n.], [1617 oder 1618]. – 2 Ansichten auf 1 Blatt : Kupferdruck ; zus. 32 x 44 cm. – (Civitates orbis terrarum ; Teil 6, 50)
Oben: "Sendomiria" (16 x 45 cm, Legendenkartusche unten rechts), unten: "Biecz" (14 x 44 cm, Legendenkartusche oben rechts). Lateinischer Text ("Sendomiria.", "Bietza.") und Seitennummer ("50") auf der Rückseite. Ursprungswerk: "Civitates orbis terrarum" von Georg Braun und Frans Hogenberg, sechster Teil (Lateinische Ausgabe. – Köln, erstmals 1617) **Ryh 6201 : 43**

12532 Tipvs civitatis Lvblin[en]sis in regno Poloniae ex omnibvs partibvs mv[n]di emporio, ter. in an[er]no celebrari co[n]svetoclaræ. – [Köln] : [s.n.], [1617 oder 1618]. – 1 Ansicht : Kupferdruck ; 26 x 50 cm. – (Civitates orbis terrarum ; Teil 6, 48)

Titelkartusche oben Mitte, Wappen oben links und rechts, Legende unten. Lateinischer Text ("Lvblinvm.") und Seitennummer ("48") auf der Rückseite. Ursprungswerk: "Civitates orbis terrarum" von Georg Braun und Frans Hogenberg, sechster Teil (Lateinische Ausgabe. – Köln, erstmals 1617) **Ryh 6201 : 44**

12533 Leopolis Russiae australis vrbs primaria emporium mercium orientalium celeberrimum. – [Köln] : [s.n.], a. 1586. – 1 Ansicht : Kupferdruck ; 27 x 50 cm. – (Civitates orbis terrarum ; Teil 6, 49)

Titelkartusche oben Mitte, Wappen oben links und rechts. Lateinischer Text ("Leopolis, Rvssia avstralis vrbs primaria, ...") und Seitennummer ("49") auf der Rückseite. Ursprungswerk: "Civitates orbis terrarum" von Georg Braun und Frans Hogenberg, sechster Teil (Lateinische Ausgabe. – Köln, erstmals 1617) **Ryh 6201 : 45**

12534 Premislia celebris Rvssiae civitas. – [Köln] : [s.n.], [1617 oder 1618]. – 1 Ansicht : Kupferdruck ; 35 x 49 cm. – (Civitates orbis terrarum ; Teil 6, 52)

Titelkartusche oben Mitte. Lateinischer Text ("Praemislia.") und Seitennummer ("52") auf der Rückseite. Ursprungswerk: "Civitates orbis terrarum" von Georg Braun und Frans Hogenberg, sechster Teil (Lateinische Ausgabe. – Köln, erstmals 1617) **Ryh 6201 : 46**

12535 Zamoscivm, noua Poloniae ciuitas, à magnifico eius regni Cancellario à fundamentis exstructa. – [Köln] : [s.n.], [1617 oder 1618]. – 1 Vogelschauplan :

Kupferdruck ; 35 x 46 cm. – (Civitates orbis terrarum ; Teil 6, 53)

Titelkartusche unten links, Legendenkartusche oben links. Lateinischer Text ("Novvm Zamoscivm.") und Seitennummer ("53") auf der Rückseite. Ursprungswerk: "Civitates orbis terrarum" von Georg Braun und Frans Hogenberg, sechster Teil (Lateinische Ausgabe. – Köln, erstmals 1617) **Ryh 6201 : 47**

12536 Zamoscivm, noua Poloniae ciuitas, à magnifico eius regni Cancellario à fundamentis exstructa : avec privilege. – Se vend a Leide : chez Pierre vander Aa, [zwischen 1682 und 1733]. – 1 Vogelschauplan : Kupferdruck ; 35 x 45 cm

Titelkartusche unten links, Legendenkartusche oben links. Vermutliches Ursprungswerk: "La galerie agreable du monde" hrsg. von Pieter van der Aa (Leiden, 1729) **Ryh 6201 : 48**

12537 Représentation des merveilleuses mines de sel de Wiliezka à 3 petites lieües de Cracovie en Pologne : dédiée à Madame la Dauphine, par son très humble et très obéissant serviteur le Rouge ; levé sur les lieux par N. N. capitaine ingénieur. – Paris : [Le Rouge] rue des grands Augustins, [zwischen 1740 und 1780]. – 3 Karten auf 1 Blatt : Kupferdruck ; zus. 43 x 52 cm

Oben: Querschnitt (11 x 52 cm), Mitte: "Plan des souterrain[s]" (16 x 39 cm), unten: Innenansicht des Bergwerks (12 x 52 cm). Erläuterungen Mitte links und Mitte rechts, Titel oben **Ryh 6201 : 49**

14

Südosteuropa

South-Eastern Europe

14.1 Südosteuropa • South-Eastern Europe

14.1.1 Südosteuropa • South-Eastern Europe

12538 Europa orientalis : Generalkarten. – [Versch. Orte], ca. 1670–ca. 1800. – 12 Kt. (in Sammelband) ; 53 cm

Systematische Gliederung nach Ryhiner: Kap. 14 (Europa orientalis), Sektion 1 (Europa orientalis generalis), Bd. 1 **Ryh 6301**

12539 Regni Hungariæ, Græciæ, et Moreæ, ac regionum, quæ ei quondam fuere christiani, ut Transilvania, Valachia, Moldavia, Bessarabia, Bosnia, Sclavonia, Servia, Bulgaria, Croatia, Romania, Dalmatia, Morlachia, Ragusanæ republicæ, maximæq[ue] partis Danubii fluminis novissima delineatio : cum privilegio ordinum holl: et west-frisiæ / per Justinum Danckerum ; D. Danckerts sculp. – [Ca. 1:4000000]. – Amstelodami [Amsterdam] : [Danckerts], [nach 1688]. – 1 Karte : Kupferdruck ; 49 x 57 cm

Titel- und Massstabkartusche unten Mitte, Erläuterungen unten links. Koloriert. Auf Papier aufgeklebt **Ryh 6301 : 1**

12540 Danubii fluvii sive Turcici imperii in Europa nova tabula, quâ omnia, tam Græca quam Hungarica regna et provinciæ cum Archipelagi insulis, accuratè describuntur : cum privilegio potentiss: d. d. ordinum hollandiæ et west-frisiæ / per F. de Witt. – [Ca. 1:3800000]. – Amstelodami [Amsterdam] : [F. de Wit], [nach 1688]. – 1 Karte : Kupferdruck ; 49 x 60 cm

Titelkartusche unten Mitte, Massstabs- und Legendenkartusche unten links. Handschriftliche Numerierung oben rechts: "80". Koloriert **Ryh 6301 : 2**

12541 Danubii fluvii sive Turcici imperii in Europa nova tabula, quâ omnia, tam Græca quam Hungarica regna et provinciæ cum Archipelagi insulis, accuratè describuntur : cum privilegio potentiss: d. d. ordinum hollandiæ et west-frisiæ / per F. de Witt. – [Ca. 1:3800000]. – Amstelodami [Amsterdam] : ex officina I. Covens et C. Mortier, [zwischen 1721 und 1778]. – 1 Karte : Kupferdruck ; 49 x 60 cm

Titelkartusche unten Mitte, Massstabs- und Legendenkartusche unten links. Koloriert **Ryh 6301 : 3**

12542 Nova totius Græciæ, Italiæ, Natoliæ, Hungariæ nec non Danubii fluminis cum adjacentib[us] regnis et provinc: tabula / autore Iacobo Sandrart chalcographo norico = Neue Land Tafel von Grichenland, Italien, Natolien, Hungarn und gantzen Donaufluss sampt denen angrenzenden Königreiche[n] und Länder[n] / aus den newesten und besten Mappen zusam[m]en getragen und verfertiget von J: Sandrart Kupferstecher und Kunsthändler in Nürnberg. – [Ca. 1:6200000]. – Nürnberg : J. Sandrart, [zwischen 1670 und 1700]. – 1 Karte : Kupferdruck ; 40 x 51 cm

Titelkartusche unten links, Massstabsleisten unten Mitte. Koloriert. Auf Papier aufgeklebt **Ryh 6301 : 4**

12543 Theatre de la guerre empire des Turcs roiaumes d'Hongrie et de Dalmatie avec leurs frontieres. – [Ca. 1:5000000]. – A Paris : chez la veuve I B Nolin geographe ord.re du roy sur le quay de l'Horloge du Palais a l'enseigne de la place des Victoires, 1717. – 1 Karte : Kupferdruck ; 43 x 55 cm
Erläuterungen unten rechts. Koloriert **Ryh 6301 : 5**

12544 Fluviorum in Europa principis Danubii cum adjacentibus regnis nec non totius Græciæ et Archipelagi novissima tabula / authore Joh. Baptista Homanno. – [Ca. 1:4100000]. – Norimbergæ [Nürnberg] : [Johann B. Homann], [zwischen 1702 und 1715]. – 1 Karte : Kupferdruck ; 47 x 56 cm
Nebenkarte unten links ("Cum integrum Danubii tractum ...", 8 x 10 cm). Titelkartusche unten Mitte, Massstabsleisten unten links. Koloriert **Ryh 6301 : 6**

12545 Theatrum belli sive novissima tabula qua maxima pars Danubii et præsertim Hungaria cum aliis adjacentibus regnis, nec non Græcia, Morea, et Archipelagi insulæ accurate delineantur / excusa et venalis exposita à Matthæo Seutter, sacræ cæsareæ majestatis geographo. – [Ca. 1:3700000]. – Augusta Vindelicor. [Augsburg] : [Matthäus Seutter], [zwischen 1730 und 1760]. – 1 Karte : Kupferdruck ; 48 x 57 cm
Titelkartusche unten Mitte, Massstabs- und Legendenkartusche unten links. Koloriert **Ryh 6301 : 7**

12546 Danvbivs [et] Ister cum dominio Turcico in Europa et adjacentibus regionibus descriptus a fonte ad ostia / curante Christophoro Weigelio ; Michael Kauffer sculpsit. – [Ca. 1:5800000]. – Noriber. [Nürnberg] : [Christoph Weigel], [nach 1710]. – 1 Karte : Kupferdruck ; 32 x 39 cm
Titelkartusche unten Mitte, Massstabsleisten unten links. Koloriert **Ryh 6301 : 8**

12547 A new [and] accurate map of Turkey in Europe, with the adjacent countries of Hungary, Little Tartary [et]c. : collected from the best authorities : the whole being regulated by astron.l observations / by Eman.l Bowen. – [Ca. 1:5300000]. – [London] : [s.n.], [1752]. – 1 Karte : Kupferdruck ; 34 x 41 cm. – (A complete atlas, or distinct view of the known world ; 31)
Titel- und Massstabkartusche unten rechts. Nullmeridian: London. Numerierung unten links: "No. 31". Ursprungswerk: "A complete atlas, or distinct view of the known world" von Emanuel Bowen (London, 1752). Koloriert **Ryh 6301 : 9**

12548 Totius Danubii cum adjacentibus regnis nec non totius Græciæ et Archipelagi novissima tabula : ex recentissimis subsidiis concinnata et ad leges projectionis stereographicæ legitimæ : c. p. s. c. m / reducta ab Augusto Gottlob Boehmio electoris saxonie cohortis architecton: milit: mathematico et societatis cosmographiæ sodali. – [Ca. 1:4000000]. – Norimbergæ [Nürnberg] : cura Homannianorum Heredum, a. 1766. – 1 Karte : Kupferdruck ; 46 x 54 cm
Französische Titelvariante oben: "Cours de Danube". Koloriert **Ryh 6301 : 10**

12549 General Karte von dem Koenigreiche Ungarn und dem Osmanischen Reiche in Europa. – [Ca.

1:10000000]. – [Wien] : [F. J. J. von Reilly], [zwischen 1789 und 1806]. – 1 Karte : Kupferdruck ; 22 x 29 cm. – (Schauplatz der fünf Theile der Welt ; No. 1)

Titelkartusche unten links, Nebenkarte oben links ("Insel Candia", 7 x 4 cm). Westen oben. Numerierung innerhalb der Titelkartusche: "Nro. 1.". Ursprungswerk: "Schauplatz der fünf Theile der Welt" von Franz Johann Joseph von Reilly (Wien, 1789–1806). Koloriert

Ryh 6301 : 11

12550 Carte générale de la Turquie d'Europe et de la Hongrie / dirigée par Mr. Philippe censeur royal, et professeur d'histoire; de l'Académie royale des sciences et belles-lettres d'Angers ; Moithey ing. del. ; gravé par J. E. J. Vallet. – [Ca. 1:6900000]. – [Paris] : [Nyon], [1787]. – 1 Karte : Kupferdruck ; 25 x 36 cm. – (Atlas universel pour l'étude de la géographie et de l'histoire ancienne et moderne ; no. 84)

Titelkartusche unten rechts, Massstabsleisten unten links. Numerierung oben rechts: "No. 84". Ursprungswerk: "Atlas universel pour l'étude de la géographie et de l'histoire ancienne et moderne" von E. A. Philippe de Prétot (Paris : Nyon, 1787).

Koloriert

Ryh 6301 : 12

14.1.2 Südosteuropa (thematische Karten) • South-Eastern Europe (thematic maps)

12551 Europa orientalis : Kriegs- und Grenzkarten. – [Versch. Orte], ca. 1750–1803. – 27 Kt. (in Sammelband) ; 55 cm

Systematische Gliederung nach Ryhiner: Kap. 14 (Europa orientalis), Sektion 1 (Europa orientalis generalis), Bd. 2 **Ryh 6302**

12552 Carte de la partie septentrionale de l'Empire otoman : dédiée A Monseigneur le Comte de Vergennes ... / par son très humble et très obeissant serviteur Rizzi Zannoni de l'Académie royale des sciences et belles lettres de Gottingue, p.r ingénieur géographe de la marine ; Perrier sculpsit ; Bourgoïn scripsit ; Arrivet delinea vit [et] sculp. ornamenta. – [Ca. 1:1 500 000]. – [S.l.] : [s.n.], 1774. – 1 Karte auf 3 Blättern : Kupferdruck ; 70 x 151 cm

Koloriert

Ryh 6302 : 1

12553 Carte du théâtre de la guerre présente entre les Russes, les Polonois et les Turcs : avec privilege du roy / projecttée et assujétie aux observations celestes par M. Bonne professeur de mathématique. – [Ca. 1:3400000]. – A Paris : chez Lattré graveur ord. de M. le Dauphin rue St. Jacques à la ville de Bordeaux, [zwischen 1750 und 1790]. – 1 Karte auf 9 Blättern : Kupferdruck ; 67 x 93 cm

Titelkartusche oben links, Massstabsleisten unten Mitte. Nullmeridiane: Ferro, Paris. Koloriert

Ryh 6302 : 2

12554 Partes confines trium magnorum imperiorum Austriaci Russici et Osmanici / foliis VI comprehensæ ex novissimis observationibus, dimensionibus optimisque tabulis geographicis descriptæ ausp. Acad. reg. scient. et eleg. litt. a J. C. Rhode acad. suprad. geogr. – [Ca.

1:1900000]. – [Berlin?] : [s.n.], anno 1785. – 1 Karte auf 6 Blättern : Kupferdruck ; 92 x 132 cm

Blattnummer jeweils oben Mitte. Koloriert **Ryh 6302 : 3–8**

Fol. I. – 1785. – 1 Blatt ; 51 x 48 cm. **Ryh 6302 : 3**

Fol. II. – 1785. – 1 Blatt ; 52 x 48 cm. **Ryh 6302 : 4**

"Erklärung der Illumination" oben **Ryh 6302 : 4**

Fol. III. – 1785. – 1 Blatt ; 51 x 48 cm. **Ryh 6302 : 5**

Fol. IV. – 1785. – 1 Blatt ; 50 x 48 cm. **Ryh 6302 : 6**

Fol. V. – 1785. – 1 Blatt ; 50 x 48 cm. **Ryh 6302 : 7**

Fol. VI. – 1785. – 1 Blatt ; 51 x 48 cm. **Ryh 6302 : 8**

12555 Schauplatz des russisch türkischen Krieges / entworfen von Herrn d'Anville ; verbessert und vermehrt von Herrn F. A. Schrämbel. – [Ca. 1:2800000]. – In Wien : zu finden in eigenem Verlage [Schrämbel], 1787. – 1 Karte auf 2 Blättern : Kupferdruck ; 100 x 79 cm

Koloriert **Ryh 6302 : 9**

12556 Kriegs Schauplatz zu leichter Erklærung der Zeitungsblaetter über die Rüstungen zu Wasser und zu Land zwischen Russland, Oesterreich und Polen, gegen die Turkey. – [Ca. 1:2500000]. – [Augsburg] : zu haben bey J. M. Will Kunstverleger wohnhaft auf dem Obren Graben Lit. G. No. 332, [zwischen 1770 und 1800]. – 1 Karte : Kupferdruck ; 45 x 59 cm

Mit Isodistanzen von Belgrad. Titel oben, Erläuterungen unten.

Koloriert **Ryh 6302 : 10**

12557 Nouvelle carte du theatre de la guerre entre les Autrichiens, les Russes, et les Otomans, : representant le royaume de Hongarie, la principauté de Transylvanie, la Bukowine, et le r.s de Croatie, de Dalmatie, d'Esclavonie, de Bosnie, de Servie, les principautés de Moldavie, de Valachie, les provinces de Bessarabie, de Bulgarie, d'Albanie et de Romanie, une partie de la Grece et de l'Archipel, les Dardanelles, la mer Noire et d'Azow, la Krimée, le Kuban [etc.] : avec une partie de la grande Russie de Pologne, et de Galizie [etc.] / par Lotter. – [Ca. 1:1 700 000]. – [Augsburg] : [Lotter], [zwischen 1760 und 1790]. – 1 Karte auf 4 Blättern : Kupferdruck ; 74 x 118 cm

Titelkartusche oben rechts, Massstabsleisten unten rechts. Küsten und Grenzen koloriert **Ryh 6302 : 11–14**

[Zwischen 1760 und 1790]. – 1 Blatt ; 45 x 66 cm. **Ryh 6302 : 11**

[Zwischen 1760 und 1790]. – 1 Blatt ; 45 x 66 cm. **Ryh 6302 : 12**

[Zwischen 1760 und 1790]. – 1 Blatt ; 45 x 66 cm. **Ryh 6302 : 13**

[Zwischen 1760 und 1790]. – 1 Blatt ; 45 x 66 cm. **Ryh 6302 : 14**

12558 Neue Grenzkarte zwischen Oesterreich, Russland und der Turkey, enthaltend alle Provintzen des jetzigen Kriegs und der darin merkwürdigsten Oerter : zu leichter Erklærung der Zeitungsblaetter / von Gebrüder Lotter. – [Ca. 1:2600000]. – In Augsburg : [Lotter], [zwischen 1770 und 1800]. – 1 Karte : Kupferdruck ; 48 x 56 cm

Titelkartusche unten rechts, Farblegende unten links. Koloriert

Ryh 6302 : 15

12559 Kriegstheater oder Gränzkarte Oesterreichs, Russlands, und der Turkey : enthaltend das Koenigreich Ungarn, Siebenbürgen, Moldau, Bessarabien, Walachey, Bulgarien, Servien, Bosnien, Sclavonien, Croatien,

Albanien, Romaniern, Macedonien, einen Theil Griechenlands, und des Archipelagus, die Dardanellen, das schwarze und asowische Meer, die Krim, Tatarey, Kuban, Circassien [etc.] [etc.] nebst einem Theil von Russland, Polen, Schlesien, Mähren, Oesterreich, Steuermark [etc.] : c. priv. s. c. m. / nach den besten Karten und Handzeichnungen von C. Schütz entworfen ; gestochen von F. Müller. – [Ca. 1:3000000]. – Zu finden in Wien : bey Artaria Compagnie Kunsthändlern am Michaelerplatz, 1788. – 1 Karte : Kupferdruck ; 40 x 70 cm

Erläuterungen unten ("Erklärung der Illumination ..."). Koloriert
Ryh 6302 : 16

12560 Die Graenzen Oestereichs, Russlands, und der Turkey, enthaltend das Koenigreich Ungarn, Siebenbürgen, Moldau, Bessarabien, Walachey, Bulgarien, Servien, Bosnien, Sclavonien, Croatien, das oester: u: venetian: Dalmatien, Albanien Romaniern Macedonien einen Theil Griechenlands, und des Archipelagus, die Dardanellen, das schwarze u: asowische Meer, die Krim, Tatarey, Kuban Circassien [etc.] [etc.] : nebst einen Theil von Russland, Polen, Schlesien Maehren, Oesterreich Steuermark, Kaernten Krain nebst den Hafen Triest Fiume u: Italien. – [Ca. 1:5100000]. – In Bayreuth : zu finden in Zeitungs Comptoir, [zwischen 1770 und 1800]. – 1 Karte : Kupferdruck ; 24 x 44 cm, Bildgröße 29 x 45 cm

7 Befestigungspläne unten: "Belgrad" (5 x 13 cm), "Orschawa" (5 x 7 cm), "Semendriah" (5 x 7 cm), "Widdin" (5 x 6 cm), "Vihacz" (5 x 5 cm), "Novi" (5 x 3 cm), "Dubitz" (5 x 5 cm). Titel oben, Massstabsleisten oben links und rechts. Koloriert **Ryh 6302 : 17**

12561 Carte de la mer Noire comprenant la plus grande partie de l'Empire otoman, partie des etats de l'empereur, de la Russie, [et]ca. : a. p. d. r. / dressée par Dezauche géographe, successeur des S.rs Delisle et Phil. Buache, premiers géographes du roi et de l'Académie royale des sciences ; gravé par P. F. Tardieu. – [Ca. 1:2500000]. – A Paris : chez l'auteur rue des Noyers, 1788. – 1 Karte auf 2 Blättern : Kupferdruck ; 59 x 91 cm

Titelvariante oben: "Théâtre de la guerre, entre les Turcs, les Russes et l'empereur". Nullmeridiane: Ferro, Paris. Grenzen koloriert

Ryh 6302 : 18

12562 Oesterreichisch-russisch-türkischer Kriegsatlas / entworfen von Herrn Abbé Max. Schimek ; herausgegeben von Herrn F. A. Schrämbel. – [Ca. 1:1500000]. – In Wien : zu finden in eigenem Verlage [Schrämbel], 1788. –

1 Karte auf 12 Blättern : Kupferdruck ; 151 x 186 cm
Numerierung jeweils oben links. Koloriert. Am Rand teilweise beschnitten

Ryh 6302 : 19–30

No. 1. – 1788. – 1 Blatt ; 51 x 47 cm.

Ryh 6302 : 19

No. 2. – 1788. – 1 Blatt ; 51 x 47 cm.

Ryh 6302 : 20

No. 3. – 1788. – 1 Blatt ; 51 x 47 cm.

Ryh 6302 : 21

No. 4. – 1788. – 1 Blatt ; 51 x 47 cm.

Ryh 6302 : 22

No. 5. – 1788. – 1 Blatt ; 51 x 47 cm.

Ryh 6302 : 23

No. 6. – 1788. – 1 Blatt ; 51 x 47 cm.

Ryh 6302 : 24

No. 7. – 1788. – 1 Blatt ; 51 x 47 cm.

Ryh 6302 : 25

No. 8. – 1788. – 1 Blatt ; 51 x 47 cm.

Ryh 6302 : 26

No. 9. – 1788. – 1 Blatt ; 51 x 47 cm.

Ryh 6302 : 27

No. 10. – 1788. – 1 Blatt ; 51 x 47 cm.

Ryh 6302 : 28

No. 11. – 1788. – 1 Blatt ; 51 x 47 cm.

Ryh 6302 : 29

No. 12. – 1788. – 1 Blatt ; 51 x 47 cm.

Ryh 6302 : 30

12563 Karte der sämtlichen Krieger Vorfälle bey den vereinigten oesterreichisch=russischen und türkischen=Armeen im Jahr 1788 / nach den besten Karten, Zeichnungen und den Wienerhofberichten herausgegeben von C. Weigel und Schneider. – [Ca. 1:1600000]. – In Nürnberg : [A. G. Schneider und Weigelsche Kunst- und Buchhandlung], im Jahre 1790. – 1 Karte : Kupferdruck ; 45 x 70 cm

Koloriert

Ryh 6302 : 31

12564 Neuer Kriegs Schauplatz zwischen den kaiserlich-koeniglichen russisch-kaiserlichen und türkischen Heeren welcher die Lænder und Provinzen vom venetianischen Meerbusen bis zum asowischen Meer, oder vom 29 bis zum 62° oestlicher Længe und vom 39 bis zum 49° noerdlicher Breite enthælt / nach den besten Karten und geographischen Werken zusammen getragen von J. C. Jæger ; Cöntgen sculps Mog. – [Ca. 1:3000000]. – Zu Frankfurt am Main : zu finden in der Jægerischen Landkarten Verlags Handlung, 1788. – 1 Karte auf 2 Blättern : Kupferdruck ; 39 x 81 cm

Koloriert

Ryh 6302 : 32

12565 Carte vom Schauplatz des Kriegs, : enthält die Moldau, Wallachey, Bulgarien, Bosnien, Servien, Dalmatien, Bessarabien, die Grimm, einen Theil des Russischen Reichs, und des Königsreichs Polen, Gallizien, gantz Hungern, die Bukowina, Siebenbürgen, Slawonien, einen Theil von Oestreich, Mähren, Schlesien / verfertigt durch C. L. Thomas Ingenieur und Geographe zu Franckfurt am Maÿn. – [Ca. 1:2100000]. – Franckfurt am Maÿn : [C. L. Thomas] bey welchem diese Carte zu finden ist, 1788. – 1 Karte : Kupferdruck ; 46 x 70 cm

Koloriert. Kartenfortsetzung am linken Rand (15 x 9 cm)

Ryh 6302 : 33

12566 Le theatre de la guerre entre les deux puissans empires l'Autriche, la Russie et la Turquie, tant en Europe qu'en Asie / dressé avec beaucoup de soin, d'après les meilleures cartes et observations des plus modernes voyages de Pocock, Otter et Hanwey, et d'après les atlas de Russie et de Pologne, de même que suivant les nouvelles cartes, qui ont parû de ces provinces ; par I. W. Jäger ingenieur capitaine lieutenant de l'artillerie et inspecteur des arsenaux de la ville imp.le de Francfort sur le Mein ; gravé par I. G. Facius à Bonn ; [Titelkartusche:] Jäger inv. et del. – Redigé de nouveau 1788. – [Ca. 1:2100000]. – [Frankfurt am Main] : [J. W. A. Jäger], 1788. – 1 Karte auf 6 Blättern : Kupferdruck ; 96 x 135 cm

Zweites Blatt mit eigenem Titel. Koloriert **Ryh 6302 : 34–37**

1788. – 2 Blätter ; 52 x 93 cm.

Ryh 6302 : 34

Feuille III. – 1788. – 1 Blatt ; 51 x 50 cm.

Numerierung oben rechts: "Feuille III."

Ryh 6302 : 35

Seconde feuille du theatre de la guerre entre l'Autriche la Russie [et] les Turcs contenant la Bulgarie la Macedonie la Thracie la Natolie ou Petite Asie les isles de Moree de Candie de Cypre et les autres isles de l'Archipel avec le reste de la mer Noire et celle de

Marmore / dressée suivant la carte de Mr. Hase et corrigée d'après les observations et les cartes de Mr. Pooock faites de ses voyages dans ces pais la ; par I. W. Jäger ; gravé par I. G. Facius à Bonn. – [Ca. 1:2 100 000]. – 1788. – 1 Karte auf 2 Blättern : Kupferdruck ; 49 x 93 cm.

Teil der 6-blättrigen Karte "Le theatre de la guerre entre les deux puissans empires l'Autriche, la Russie et la Turquie, tant en Europe qu'en Asie" von J. W. A. Jäger. Koloriert **Ryh 6302 : 36**
1788. – 1 Blatt ; 52 x 49 cm. **Ryh 6302 : 37**

12567 Geographische General Karte der Gränzen zwischen denen dreyen Kaiserthümern und ihren nach und nach geschehenen Veränderungen vom Jahr 1718 bis heutigen Tags oder Kriegsschauplatz gegenwärtigen Kriegs = Carte générale des limites entre les trois empires, et leurs variations successives depuis l'année 1718 jusqu'à ce jour ou theatre de la guerre presente / von F. I. M. [i. e. F. J. Maire]. – [Ca. 1:1 400 000]. – Wien : [F. J. Maire], 1788. – 1 Karte auf 3 Blättern : Kupferdruck ; 66 x 148 cm Erläuterungen unten rechts (Hinweise auf die Kartenvorlagen und die zum gleichen Kartenwerk gehörigen Karten). Bildet zusammen mit 6 Regionalkarten ein Kartenwerk (hrsg. von François Joseph Maire; Wien, 1788/89). Koloriert **Ryh 6302 : 38–39**

1788. – 2 Blätter ; 69 x 91 cm. **Ryh 6302 : 38**
1788. – 1 Blatt ; 69 x 62 cm. **Ryh 6302 : 39**

12568 Charte von Ungarn, Polen, Russland und der Turkey : enthælt Polen, Galizien, die Moldau, Bukowina und Walacheÿ, Bulgarien, Servien, Bosnien, Slavonien, Croatien, Dalmatien, Albanien, Griechenland, den Archipelagus, das Schwarze und Asovische Meer, die Krimm und Tartareÿ, Anadoli, oder Natolien [etc.] [etc.] / aus den d'Anvillischen und andern Charten, von neuen entworfen, durch G. F. Uz Ingen. Lieut. u. Architect. – [Ca. 1:4000000]. – Zu finden in Nürnberg : bey C. Weigel und Schneider, 1789. – 1 Karte : Kupferdruck ; 57 x 51 cm Nullmeridian: Ferro. Koloriert **Ryh 6302 : 40**

12569 Charte von Ungarn, den russisch- oestreich- und preussischen Besitzungen im ehemal. Polen, ingl. dem Schwarzen Meer und der Turkey / nach Danville und andern Hülfmitteln entworfen von G. F. Uz Ing. Lieut. – [Ca. 1:4000000]. – Nürnberg : im Verlage der kaiserl. priv. Kunsthandl. A. G. Schneider u: Weigels, 1803. – 1 Karte : Kupferdruck ; 56 x 51 cm Nullmeridian: Ferro. Koloriert **Ryh 6302 : 41**

12570 Mappa der zu Carlovitz geschlossenen und hernach durch zwey gevollmächtigte Commissarios vollzogenen kaiserlich-türkischen Grantz=Scheidung, : so in dem früh-Jahr 1699. angefangen und nach Verfließung 26. Monaten vollendet worden. – [Ca. 1:1 900 000]. – [Nürnberg] : Chr. Weigel excudit, [nach 1710]. – 1 Karte : Kupferdruck ; 20 x 35 cm, Bildgrösse 30 x 38 cm Rahmen mit 19 Festungsplänen. Titelkartusche und Massstabsleiste unten Mitte. Koloriert **Ryh 6302 : 42**

12571 Carte nouvelle dressée pour l'intelligence de la guerre présente entre l'empereur et le Turc, comprenant les roy.es de Pologne, de Prusse les duchés de Lithuanie, et de Curlande, les royaumes de Hongrie et de Bohême, le cercle de la Haute Saxe, partie de la Russie, de la petite

Tartarie la Bessarabie, la Moldavie, la Transilvanie, [et]c. / d'après les meilleurs auteurs. – Revüe et corrigée / par le Sr. Moithey ing. geographe du roi. – [Ca. 1:3 100 000]. – A Paris : chez Crepy rue S. Jacques à S. Pierre près la rue de la parcheminerie, 1788. – 1 Karte : Kupferdruck ; 40 x 65 cm

Grenzen koloriert. Am unteren Rand beschnitten und ursprünglich mit "Theatre de la guerre présente entre le Turc et l'empereur" zu einer Karte zusammengeklebt **Ryh 6302 : 43**

12572 Théâtre de la guerre présente, entre le Turc et l'empereur, comprenant la Turquie européenne, le royaume de Hongrie, le physique de l'Italie et pays adjacent : avec les epoques des batailles gagnées par l'une de ces deux puissances / d'après les meilleurs auteurs par le Sr. Moithey ingenieur géographe du roi ; M. J.e Chapoulaud sculp. – [Ca. 1:3 100 000]. – A Paris : chez Crepy rue S. Jacques a S. Pierre pres la rue de la parcheminerie, 1788. – 1 Karte : Kupferdruck ; 44 x 64 cm Grenzen koloriert. Am oberen Rand beschnitten und ursprünglich mit "Carte nouvelle dressée pour l'intelligence de la guerre présente entre l'empereur et le Turc" zu einer Karte zusammengeklebt **Ryh 6302 : 44**

12573 Carte de la partie septentrionale de l'Empire otoman contenant la Crimée, la Moldavie, la Valakie, la Bulgarie, avec la Nouvelle Russie, les gouvernements d'Astracan, et de Voronez, les Tatares cosaques [etc.] / par le Sr. Rizzi Zannoni de l'Académie royale des sciences et belles lettres de Gottingue p.r ingenieur geographe de la marine ; par P. Santini. – [Ca. 1:1 400 000]. – A Venise : chez M. Remondini, 1777. – 6 Karten : Kupferdruck ; je ca. 40 x 53 cm. – (Atlas universel / P. Santini, G. A. Remondini ; Vol. 1, Karte 55–60)
Blattnummer jeweils oben rechts. Ursprungswerk: Neuauflage des "Atlas universel" von P. Santini (Venedig, 1776) durch G. A. Remondini (Venedig, 1784). Grenzen koloriert **Ryh 6302 : 45–50**

12574 La Moldavie, la Valakie, et la Transilvanie, avec partie de la Bulgarie, de la Hongrie, et de la Pologne / par P. Santini. – [Ca. 1:1 400 000]. – A Venise : [G. A. Remondini], 1777. – 1 Karte : Kupferdruck ; 40 x 54 cm. – (Carte de la partie septentrionale de l'Empire otoman contenant la Crimée, la Moldavie, la Valakie, la Bulgarie, ...) (Atlas universel / P. Santini, G. A. Remondini ; Vol. 1, Karte 56)
Titel unten. Blattnummer oben rechts: P. I. 56. Ursprungswerk: Neuauflage des "Atlas universel" von P. Santini (Venedig, 1776) durch G. A. Remondini (Venedig, 1784). Grenzen koloriert **Ryh 6302 : 45**

12575 La Crimée, la Nouvelle Russie, les Tatares Nugay et d'Oczakow, les Zaporoviens, et partie de la Circassie / par P. Santini. – [Ca. 1:1 400 000]. – A Venise : [G. A. Remondini], 1777. – 1 Karte : Kupferdruck ; 40 x 54 cm. – (Carte de la partie septentrionale de l'Empire otoman contenant la Crimée, la Moldavie, la Valakie, la Bulgarie, ...) (Atlas universel / P. Santini, G. A. Remondini ; Vol. 1, Karte 57)
Titel unten. Blattnummer oben rechts: P. I. 57. Ursprungswerk: Neuauflage des "Atlas universel" von P. Santini (Venedig, 1776)

durch G. A. Remondini (Venedig, 1784). Grenzen koloriert
Ryh 6302 : 46

12576 Partie des gouvernemens d'Astracan et de Woronez: le Kabarda et partie du país des Cosaques du Don et du Jaik. – [Ca. 1:1400000]. – [Venezia] : [G. A. Remondini], [1784]. – 1 Karte : Kupferdruck ; 40 x 53 cm. – (Carte de la partie septentrionale de l'Empire otoman contenant la Crimée, la Moldavie, la Valakie, la Bulgarie, ...) (Atlas universel / P. Santini, G. A. Remondini ; Vol. 1, Karte 58)

Titel unten. Blattnummer oben rechts: P. I. 58. Ursprungswerk: Neuauflage des "Atlas universel" von P. Santini (Venedig, 1776) durch G. A. Remondini (Venedig, 1784). Grenzen koloriert
Ryh 6302 : 47

12577 La Romélie et les environs de Co[n]stantinople. – [Ca. 1:1400000]. – [Venezia] : [G. A. Remondini], [1784]. – 1 Karte : Kupferdruck ; 40 x 53 cm. – (Carte de la partie septentrionale de l'Empire otoman contenant la Crimée, la Moldavie, la Valakie, la Bulgarie, ...) (Atlas universel / P. Santini, G. A. Remondini ; Vol. 1, Karte 60) Titel oben. Blattnummer oben rechts: P. I. 60. Ursprungswerk: Neuauflage des "Atlas universel" von P. Santini (Venedig, 1776) durch G. A. Remondini (Venedig, 1784). Grenzen koloriert
Ryh 6302 : 48

12578 [Titelkartusche Santini (Karte Norden des Osmanischen Reichs)]. – [Venezia] : [G. A. Remondini], [1784]. – 1 Karte : Kupferdruck ; 41 x 54 cm. – (Carte de la partie septentrionale de l'Empire otoman contenant la Crimée, la Moldavie, la Valakie, la Bulgarie, ...) (Atlas universel / P. Santini, G. A. Remondini ; Vol. 1, Karte 55) Vorwiegend Titelkartusche der Gesamtkarte, enthält aber auch Teile des Südufers des Schwarzen Meeres. Blattnummer oben rechts: P. I. 55. Ursprungswerk: Neuauflage des "Atlas universel" von P. Santini (Venedig, 1776) durch G. A. Remondini (Venedig, 1784)
Ryh 6302 : 49

12579 L'Arménie, la Géorgie, et le Daghistan. – [Ca. 1:1400000]. – [Venezia] : [G. A. Remondini], [1784]. – 1 Karte : Kupferdruck ; 40 x 53 cm. – (Carte de la partie septentrionale de l'Empire otoman contenant la Crimée, la Moldavie, la Valakie, la Bulgarie, ...) (Atlas universel / P. Santini, G. A. Remondini ; Vol. 1, Karte 59) Titel oben. Blattnummer oben rechts: P. I. 59. Ursprungswerk: Neuauflage des "Atlas universel" von P. Santini (Venedig, 1776) durch G. A. Remondini (Venedig, 1784). Grenzen koloriert
Ryh 6302 : 50

12580 Neue Karte von den gegenwärtigen Kriegs-Schauplatze zwischen den käyserl. königl. oder oesterreichschen, russisch käyserl. und türkischen Arméen, welche vorzüglich den grösten Theil der europäischen Turkey, die Krim Kuban und Nogaieische Tatarey, Bessarabien, das Schwarze Meer, die ganze Moldau und Wallachey, Servien, Bosnien, Dalmatien, Croatien, Ungarn, Siebenbürgen, Gallicien, die Bukowine nebst denen bisherigen Stellungen gedachter Armeen enthält. – [Ca. 1:4600000]. – [S.I.] : [s.n.], 1788. – 1 Karte : Kupferdruck ; 29 x 58 cm

2 Pläne unten Mitte (je 7 x 8 cm): "Schlacht bey Kinburn d. 12. Oct. 1787", "Plan von Belgrad". Titel oben, Legendenkartusche oben rechts, Erläuterungen unten links und rechts. Koloriert
Ryh 6302 : 51

14.1.3 Donau, Donauegebiet • Danube, Danube area

12581 Europa orientalis : Lauf des Donau Stroms. – [Versch. Orte], 1633–1807. – 26 Kt. (in Sammelband) ; 54 cm
Systematische Gliederung nach Ryhiner: Kap. 14 (Europa orientalis), Sektion 1 (Europa orientalis generalis), Bd. 3 **Ryh 6303**

12582 Maximi totius Europæ fluminis Danubii cursus per Germaniam Hungariamque nova delineatio. – [Ca. 1:1200000]. – Amstelodami [Amsterdam] : sumpt. Henrici Hondii, [1633]. – 1 Karte in 2 Teilen auf 1 Blatt : Kupferdruck ; Bildgröße 45 x 52 cm. – (Atlas ou representation du monde universel, et des parties d'icelui) Titelkartusche Mitte rechts, Massstabskartusche in der Bildmitte. Französischer Text auf der Kartenrückseite ("Description dv Danube."). Seitennumerierung (Rückseite): "453" und "456" (oben), "Yyyyy 2" (unten). Ursprungswerk: "Atlas ou representation du monde universel, et des parties d'icelui" von G. Mercator und J. Hondius (Amsterdam : H. Hondius, 1633). Koloriert **Ryh 6303 : 1**

12583 Danvbivs, fluvius Europæ maximus, a fontibus ad ostia : cum omnibus fluminib[us], ab utroque latere, in illum fluentibus. – [Ca. 1:2100000]. – [Amsterdam] : [Blaeu], [1647]. – 1 Karte auf 2 Blättern : Kupferdruck ; 40 x 95 cm. – (Novvs Atlas, das ist Weltbeschreibung. [Erster Teil]) Titelkartusche oben rechts, Massstabskartusche unten links. Ursprungswerk: 1. Teil des "Novus Atlas" hrsg. von Willem und Joan Blaeu (Deutsche Ausgabe. – Amsterdam, 1647). Koloriert
Ryh 6303 : 3

12584 Danvbivs, fluvius Europæ maximus, a fontibus ad ostia : cum omnibus fluminib[us], ab utroque latere, in illum fluentibus. – [Ca. 1:2100000]. – Amstelædami [Amsterdam] : apud G. Valk et P. Schenk, [zwischen 1670 und 1690]. – 1 Karte auf 2 Blättern : Kupferdruck ; 40 x 95 cm
Titelkartusche oben rechts, Massstabskartusche unten links. Grenzen koloriert
Ryh 6303 : 5

12585 Danubius fluminum Europæorum princeps : secundum naturalem suum cursum, pontes, stationes, et accessoria flumina, una cum intimatione ubi et quinam eorum navigabilia, nec non omnia finitima regna principatus, provincias, dñastias, urbes, et pagos proximos quos alluita fonte ad ostia / ex optimis tam vetustis quam recentioribus geographorum monumentis sedulo delineatus, per P: Willium C: Rhætum ; Johan Ulrich Kraus sc. – [Ca. 1:1400000]. – Ulmæ : sumtibus Matthæi Wagner, 1686. – 1 Karte auf 2 Blättern : Kupferdruck ; 43 x 140 cm
Mit Rahmen, Titelkartusche oben rechts, bildliche Darstellung unten links
Ryh 6303 : 6

12586 Danubius fluminum Europæorum princeps, dass ist der vornehmste, und berühmteste Fluss in Teutschlandt,

wird genand die Donau / in Kupffer gestoch: und zu finden bey Gottfrid Jacob Haupt. – [Ca. 1:3500000]. – In Augspurg : [Gottfried Jakob Haupt], [zwischen 1720 und 1750]. – 1 Karte : Kupferdruck ; 25 x 32 cm

Pläne oben ("Aschoff, Asow", "Belgrad, Griechisch Weisenburg", "Buda, Offen, Pest", "Comora") und unten ("Semendria", "Tekin Bender", "Canischa", "Stulweissenburg"). Mit Gitternetz, Legende links und rechts. Titeltasche oben Mitte, Erläuterungen oben links und rechts. Titelvariante oben links: "Das Königreich Hungarn : samt denen angränzten Ländern und Herrschaffen". Koloriert. Am rechten Rand beschnitten und mit "Tartaria minor, ..." von G. J. Haupt zusammengeklebt **Ryh 6303 : 7 A**

12587 Tartaria minor, oder der jenige Theil der præcobensischen Tartarn, welcher mit den Flüssen dess Tanais oder Don (an dessen Ausfluss die Grantz Festung Asof liegt) der kleine Taneis insgemein Donetz, wie auch der Borustenes oder Nieper, dem Mæotischen See, und dem Ponto umgeben wird / in Kupffer gestochen und zu finden bey Gottfrid Jacob Haupt. – [Ca. 1:3500000]. – In Augspurg : [Gottfried Jakob Haupt], [zwischen 1720 und 1750]. – 1 Karte : Kupferdruck ; 25 x 31 cm

Titeltasche unten links, Wappen oben, Legende oben und unten rechts. Mit Gitternetz. Koloriert. Am linken Rand beschnitten und mit "Danubius fluminum ..." von G. J. Haupt zusammengeklebt. Am rechten Rand: Teil der Legende von "Danubius fluminum ..." angeklebt **Ryh 6303 : 7 B**

12588 Cours du Danvbe depuis sa source, iusqu'a ses embouchures, ou sont partie de l'empire d'Allemagne; et des estats qui ont esté ou qui son encore de l'empire des Tvrcs en Europe : avec partie des estats de la ser.me republique de Venise : avec privilege du roy / dressé par le P. Coronelli cosmographe etc. ; corrigée et augmentée par le Sr. Tillemon ; et dediée a Monseigneur le Marquis de Covrtanvaux, ... par son tres humble et tres obeissant serviteur I. B. Nolin. – [Ca. 1:1900000]. – A Paris : chez I. B. Nolin sur le quay de l'Horloge du Palais proche le Pont Neuf à l'enseigne de la place des Victoires, 1688. –

1 Karte auf 2 Blättern : Kupferdruck ; 44 x 120 cm
Nebenkarte oben links: "Environs de la source du Danvbe" (9 x 9 cm). Koloriert **Ryh 6303 : 8–9**

1688. – 1 Blatt ; 48 x 66 cm. **Ryh 6303 : 8**

1688. – 1 Blatt ; 49 x 65 cm. **Ryh 6303 : 9**

12589 Le cours du Danvbe depuis sa source iusqu'a ses embouchures : présenté a Monseigneur le Dauphin / dressé sur les memoires les plus nouveaux du P. Coroneli et autres par le Sr. Sanson. – [Ca. 1:2000000]. – A Paris : chez H: Iaillot, 1693. – 1 Karte auf 3 Blättern :

Kupferdruck ; 43 x 118 cm

Nebenkarten oben links ("Principavté Fvrstemberg", 9 x 9 cm), und unten rechts ("Le Bosphore de Thrace aujourduy le detroit ou canal de Constantinople / dressé sur les memoires de Mons.r Gallant et de plusieurs autres par le P. Coronelli cosmographe etc.", 11 x 20 cm). 5 Stadtansichten unten (je 11 x 20 cm): "Varadin", "Canise", "Temeswar", "Sigeth", "Belgrade". Grenzen koloriert **Ryh 6303 : 10**

12590 Exactissima totius Danubii fluvii tabula et minores in eum influentes fluvii : cum omnibus adja[ce]ntibus regionibus : cum privilegio / per T. Danckerts. – [Ca. 1:1900000]. – [Amsterdam] :

[Danckerts], [1696]. – 1 Karte in 2 Teilen auf 1 Blatt : Kupferdruck ; Bildgrösse 51 x 58 cm

Titeltasche Mitte links, Massstabsleisten unten rechts. Koloriert **Ryh 6303 : 12**

12591 Fluminum princeps Danubius, : ab ipsa scaturigine in Suevis qui exortus, cæteras Germaniæ regiones in ortum, septentrionalem Europeam Turcicam; sinuosô flexu interlabitur; donec, multis auctus amnibus, per plura pontum in Euxinum ostia se exonerat / de nuovo delineatus à Gerardo Valk. – [Ca. 1:1900000]. –

[Amsterdam] : [G. Valck], [zwischen 1670 und 1690]. – 1 Karte in 2 Teilen auf 1 Blatt : Kupferdruck ; Bildgrösse 50 x 60 cm

Titel- und Massstabskartusche Mitte links. Koloriert **Ryh 6303 : 13**

12592 Exactissima totius Danubii fluvii tabula et minores in eum influentes fluvii : cum omnibus adja[ce]ntibus regionibus : cum privilegio / per R. [et] I. Ottens. – [Ca. 1:2000000]. – [Amsterdam] : [Ottens], [zwischen 1725 und 1750]. – 1 Karte in 2 Teilen auf 1 Blatt : Kupferdruck ; Bildgrösse 50 x 57 cm

Titeltasche Mitte links, Massstabsleisten unten rechts. Koloriert **Ryh 6303 : 14**

12593 Exactissima tabula, qua tam Danubii fluvii pars superior, ab ejus fontibus ad Posonium urbem et minores in eum influentes fluvii, quam regiones adjacentes, ut Austria, Stiria, Carinthia, Carniola, Bavaria, Suevia, Helvetia, Tirolis maxima pars Italiæ, nec non Gallia et Hungariæ confinia ostenduntur : cum privil: ord: gen: Belgii fœderati. / per Nicolaum Visscher. – [Ca. 1:2000000]. – Amst: Bat: [Amsterdam] : [Nicolaes Visscher], [nach 1677]. – 1 Karte : Kupferdruck ; 46 x 55 cm

Titel oben, Massstabskartusche unten rechts. Koloriert

Ryh 6303 : 21

12594 Exactissima tabula, qua tam Danubii fluvii pars media, ab urbe Lentia ad Bydenam urbem, et minores in eum influentes fluvii, quam regiones adjacentes ut Hungaria, Slavonia, Croatia, Bosnia, Dalmatia, Servia, nec non Germaniæ, Poloniæ, et Græciæ confinia ostenduntur : cum privilegio ordin: general: Belgii fœderati. / per Nicolaum Visscher. – [Ca. 1:2000000]. – Amst: Bat: [Amsterdam] : [Nicolaes Visscher], [nach 1677]. – 1 Karte : Kupferdruck ; 46 x 55 cm

Titel oben, Massstabskartusche unten Mitte. Koloriert

Ryh 6303 : 22

12595 Exactissima tabula, qua tam Danubii fluvii pars inferior, a Belgrado urbe usq ad ejus ostia, et minores in eum influentes fluvii, quam regiones adjacentes, ut Transylvania, Valachia, Moldavia, Bulgaria, Bessarabia et Romonia, aliiq Ucraniæ ac Podoliæ tractus finitimi ostenduntur : cum privilegio ordin: general: Belgii fœderati. / per Nicolaum Visscher. – [Ca. 1:2000000]. – Amst: Bat: [Amsterdam] : [Nicolaes Visscher], [nach 1677]. – 1 Karte : Kupferdruck ; 46 x 58 cm

Titel oben, Massstabskartusche unten links. Koloriert **Ryh 6303 : 23**

12596 Danubii fluminis (à fontibus prope Doneschingam usq[ue] Ponium urbem designati) pars superior, in qua Suevia, Bavaria, Austria, Stiria, Carinthia, Carniola, Tyrolis, Helvetia cum magna parte Italiæ exhibentur : cum privilegio sac. cæs. majestatis / à Ioh. Bapt. Homanno s. c. m. geographo. – [Ca. 1:2000000]. – Norimbergæ [Nürnberg] : [Johann Baptist Homann], [nach 1716]. – 1 Karte : Kupferdruck ; 46 x 54 cm
Titel oben, Massstabsleisten unten rechts. Numerierung oben rechts: "153.". Koloriert **Ryh 6303 : 24**

12597 Le cours du Danube des sa source jusqu'à ses embouchures en 3. feuilles : dont la I. comprend les pays germaniques, sçavoir la Suabe, la Baviere, [et] l'Autriche, le tout enluminé de rouge : la II. contient le royaume de Hongrie, la principauté de Transylvanie, les royaumes de Slavonie, de Bosnie, de Servie et de Dalmatie, le tout enluminé de jaune : la III. contient tous le pays du Grand Seigneur situés dans l'Europe, savoir la Valachie, la Moldavie, la Roumanie, la Grece, et les frontieres de la petite Tatarie, le tout enluminé de verd / [Johann Baptist Homann]. – [Ca. 1:2000000]. – [Nürnberg] : [Johann Baptist Homann], [nach 1716]. – 3 Karten : Kupferdruck ; [versch. Formate] Koloriert **Ryh 6303 : 25–27**

12598 Danubii fluminis (à fontibus prope Doneschingam usq[ue] Ponium urbem designati) pars superior, in qua Suevia, Bavaria, Austria, Stiria, Carinthia, Carniola, Tyrolis, Helvetia cum magna parte Italiæ exhibentur / à Ioh. Bapt. Homanno s. c. m. geographo. – [Ca. 1:2000000]. – Norimbergæ [Nürnberg] : [Johann Baptist Homann], [nach 1716]. – 1 Karte : Kupferdruck ; 46 x 54 cm. – (Le cours du Danube des sa source jusqu'à ses embouchures en 3. feuilles)
Titel oben, Massstabsleisten unten rechts. Gesamttitel des dreiteiligen Kartenwerks unten links. Numerierung oben rechts: "153.". Koloriert **Ryh 6303 : 25**

12599 Danubii fluminis (ab urbe Lentia usq[ue] et ultra Bydenam urbem cum influentibus fluviis delineati) pars media, in qua Hungaria, Slavonia, Bosnia, Dalmatia et Servia cum vicinis aliis regionibus accuratè describuntur / à Ioh. Bapt. Homanno s. c. m. geographo. – [Ca. 1:2000000]. – Norimbergæ [Nürnberg] : [Johann Baptist Homann], [nach 1716]. – 1 Karte : Kupferdruck ; 46 x 54 cm. – (Le cours du Danube des sa source jusqu'à ses embouchures en 3. feuilles)
Titel oben, Massstabsleisten unten Mitte. Numerierung oben rechts: "154.". Koloriert **Ryh 6303 : 26**

12600 Danubii fluminis (hic ab urbe Belgrado, per mare Nigrum usq[ue] Constantinopolim defluentis exhibit) pars infima, in qua Transylvania, Walachia, Moldavia, Bulgaria, Servia, Romania et Bessarabia, cum vicinis regionibus ostenduntur / à Ioh. Bapt. Homanno s. c. m. gegr. – [Ca. 1:2000000]. – Norimbergæ [Nürnberg] : [Johann Baptist Homann], [nach 1716]. – 1 Karte : Kupferdruck ; 46 x 57 cm. – (Le cours du Danube des sa source jusqu'à ses embouchures en 3. feuilles)

Titel oben, Massstabsleisten unten links. Numerierung oben rechts: "155.". Koloriert **Ryh 6303 : 27**

12601 Tabula synoptica totius fluminis Danubii à fontibus usque ad ostia : in qua omnes regiones, quas perfluit et amnes, quos recipit, imprimis integrum Hungariæ regnum, principat. Transilvaniæ, Moldaviæ, Walachia, archiducatus Austriæ, regna et ducat. Styriæ, Carinthiæ, Carniolæ, Croatia, Dalmatiæ, Sclavoniæ, Bosniæ, Bessarabiæ, Bulgariæ, Romaniæ, cum magna parte Turciæ et Tartariæ [etc.] nec non mare Adriaticum et pontus Euxinus oculis sistuntur : cum gratia et privil. S. R. I. vicariat[us], in partib[us] Rheni, Sveviæ, et juris Franconici / juxta recentissimas observationes et descriptiones delineata et æri incisa cura et sumtibus Tobia Conradi Lotteri, geographi et chalc. – [Ca. 1:1900000]. – Augustæ Vindel. [Augsburg] : [Tobias Konrad Lotter], [nach 1758]. – 1 Karte auf 3 Blättern : Kupferdruck ; 48 x 171 cm
Nebenkarte unten links ("Ex nuce fit corylus, é guttis flumina crescunt", 9 x 9 cm). Titeltartusche oben rechts. Koloriert **Ryh 6303 : 28–30**

[Nach 1758]. – 1 Blatt ; 52 x 62 cm. **Ryh 6303 : 28**
[Nach 1758]. – 1 Blatt ; 53 x 62 cm. **Ryh 6303 : 29**
[Nach 1758]. – 1 Blatt ; 53 x 63 cm. **Ryh 6303 : 30**

12602 Carte comprenant le cours du Danube depuis Vienne jusqu'à son embouchure dans la mer Noire / Dupuis sculp. – [Ca. 1:1700000]. – [Paris] : [Froullé], 1785. – 1 Karte : Kupferdruck ; 35 x 72 cm. – (Atlas du commerce ; no. 7)
Numerierung oben rechts: No. 7. Ursprungswerk: "Atlas du commerce" hrsg. von N. G. Clerc und seinem Sohn (Paris : Froullé, 1786). Koloriert **Ryh 6303 : 31**

12603 Navigations Karte der Donau von Semlin an bis zu ihrem Ausfluss ins Schwarze Meer : zur genauesten Kenntnis aller in derselben befindlichen Inseln, Sandbänke, Wirbel, Klippen u. s. w. so wie aller an den beiderseitigen Ufern gelegenen Städte, Dörfer und andere Ortschaften, wobei zugleich die verschiedene Breite und Tiefe des Stroms bestimmt angegeben ist / zuerst aufgenommen von dem k. k. Pontonier Hauptmann von Lauterer, da derselbe den k. k. Herrn Internunzius Freyherrn von Herbert bis Ruzug führte, hierauf aber weiter ausgearbeitet und verbessert von dem k. k. Hauptmann Freyherrn von Tauferer bei Gelegenheit, als derselbe das erste Seeschiff aus der Kulpa auf der Donau nach Konstantinopel führete ; [Johann Ernst?] Mansfeld sc. – [Ca. 1:195000]. – Wien : auf Kosten der von Kurtzbekischen Buchhandlung, 1789. – 1 Karte auf 8 Blättern : Kupferdruck ; [versch. Blattformate] Mit Erläuterungen. Koloriert **Ryh 6303 : 32–38**

Tab. I. – 1789. – 1 Blatt ; 40 x 58 cm. **Ryh 6303 : 32**
Tab. II. – 1789. – 1 Blatt ; 45 x 55 cm. **Ryh 6303 : 33**
Erläuterungen rechts **Ryh 6303 : 33**
Tab. III. – 1789. – 1 Blatt ; 43 x 61 cm. **Ryh 6303 : 34**
Erläuterungen unten **Ryh 6303 : 34**
Tab. IV. – 1789. – 1 Blatt ; 44 x 62 cm. **Ryh 6303 : 35**
Erläuterungen unten **Ryh 6303 : 35**
Tab. V. – 1789. – 1 Blatt ; 43 x 63 cm.

Erläuterungen unten
 Tab. VI, Tab. VII. – 1789. – 1 Blatt ; 44 x 60 cm. **Ryh 6303 : 37**
 Tab. VIII. – 1789. – 1 Blatt ; 44 x 61 cm. **Ryh 6303 : 38**
 Erläuterungen unten **Ryh 6303 : 38**

12604 Der Lauf des Donau Stroms von Wien bis in das Schwarze Meer oder neuester Kriegsschauplatz zwischen Oesterreich und der Pforte welcher das Koenigreich Ungarn, Sclavonien, Sirmien, Siebenbürgen, Bukowina, Croatien, Dalmatien, Bosnien, Servien, Bulgarien, die Walachei, Bessarabien, die Ukraine, Galizien, Mähren, Oesterreich, und Steyermark, [etc.] enthält = Le cours du Danube depuis Vienne jusqu'à son embouchure dans la mer Noire ou nouvelle carte du theatre de la guerre entre l'Autriche et la Turquie contenant le royaume de Hongrie, Esclavonie, Sirmie, Transylvanie, Bucovine, Croatie, Dalmatie, Bosnie, Servie, Valachie, Moldavie, Bessarabie, l'Ukraine, avec une partie de la Galicie, Moravie, Autriche, Stirie [etc.] [etc.] : c. priv. s. c. m. / nach den besten Karten und Handzeichnungen entworfen und gestochen von F. Müller. – [Ca. 1:2400000]. – Zu finden in Wien : bey Artaria Compagnie Kunsthändlern am Michaelerplatz, [1788]. – 1 Karte : Kupferdruck ; 33 x 50 cm

Titel oben, "Erklärung der Illumination" unten. Koloriert
Ryh 6303 : 39

12605 Le cours du Danube, depuis sa source jusques a Straubing, ou sont exactement distingués les estats qui sont dessus et aux environs : avec privilege de Sa M.té / par le Sr. Jaillot, geographe du roy. – [Ca. 1:440000]. – A Paris : [Jaillot] joignant les grands Augustins aux 2. globes, 1705. – 1 Karte : Kupferdruck ; 47 x 72 cm
 Grenzen koloriert **Ryh 6303 : 40**

12606 Le cours du Danube depuis Straubing, Passaw, Lintz, jusques a Vienne : avec privil. de Sa Majesté / par le Sr. Jaillot geographe ordinaire du roy. – [Ca. 1:440000]. – A Paris : [Jaillot] joignant les grands Augustins aux deux globes, 1705. – 1 Karte : Kupferdruck ; 47 x 71 cm
 Grenzen koloriert **Ryh 6303 : 41**

12607 Danvbivs, fluvius Europæ maximus, a fontibus ad ostia, : cum omnibus flumnibus ab utroque latere in illum defluentibus. – [Ca. 1:2100000]. – Amstelodami [Amsterdam] : C. Dankerts excudebat, 1647. – 1 Karte auf 2 Blättern : Kupferdruck ; 40 x 94 cm

Titelkartusche oben rechts, Massstabskartusche unten links
Ryh 6303 : 43–44

1647. – 1 Blatt ; 40 x 48 cm. **Ryh 6303 : 43**
 1647. – 1 Blatt ; 42 x 49 cm. **Ryh 6303 : 44**

12608 Bellegrade, Sziget ou Ziget / [Pierre Gabriel Chanlaire]. – [Ca. 1:860000]. – A Paris : chez l'auteur P. G. Chanlaire rue Geoffroy-Langevin no. 7, [erschienen 1807]. – 1 Karte : Kupferdruck ; 37 x 65 cm. – (Théâtre de la guerre actuelle, en Allemagne, en Pologne et en Turquie ; no. 18)

Numerierungen/Titel: "No. 18. Bellegrade, Sziget ou Ziget" (oben rechts), "11" (oben Mitte). Ursprungswerk: "Théâtre de la guerre

actuelle, en Allemagne, en Pologne et en Turquie" von P. G. Chanlaire (Paris, 1807). Grenzen koloriert **Ryh 6303 : 45**

14.1.4 Donau, Donauegebiet • Danube, Danube area

Zur Fortsetzung vorgesehener Band • Volume to be continued **[Ryh 6304]**

14.1.5 Ungarn, nördliche Türkei • Hungary, Northern Turkey

12609 Europa orientalis : Ungarn und mitternächtige Türkei. – [Versch. Orte], ca. 1665–1788. – 36 Kt. (in Sammelband) ; 54 cm
 Systematische Gliederung nach Ryhiner: Kap. 14 (Europa orientalis), Sektion 1 (Europa orientalis generalis), Bd. 5 **Ryh 6305**

12610 Carte ancienne et moderne des differents etats et païs situez au long du Danube, : pour servir a l'intelligence de l'histoire : avec privilege de nosseigneurs les etats de Hollande et de Westfrize. – [Ca. 1:4800000]. – [Amsterdam] : [s.n.], [zwischen 1705 und 1739]. – 1 Karte : Kupferdruck ; 24 x 33 cm, Bildgrösse 36 x 45 cm. – (Atlas historique / Châtelain, Gueudeville ; tome 2, no. 40)

Erläuterungen unten links und unten rechts, Tabellen oben links, oben rechts und unten Mitte, Titel oben. Numerierung oben rechts: "tome 2. no. 40.". Ursprungswerk: "Atlas historique" von Z. Châtelain und N. Gueudeville (Amsterdam, 1705–1739)

Ryh 6305 : 1

12611 Partie septentrionale de la Turquie en Europe ou sont les beglerbeglicz, ou gouvernements de Bude, de Temeswar, de Bosnie, et partie de celuy de Romelie ; : dans chacun desquels so[n]t remarquées les residences de sangiacz qui en dependent : ou sont encor les principautés de Transilvanie, Moldavie, et Valaquie tributaires des Turcqs : avec privilege du roy pour vingt ans / par le Sr. Sanson. – [Ca. 1:2800000]. – A Paris : chez l'auteur, 1670. – 1 Karte : Kupferdruck ; 36 x 53 cm

Koloriert **Ryh 6305 : 4**

12612 Le royaume de Hongrie et les estats qui en ont été sujets et qui sont presentem. la partie septentrionale de la Turquie en Europe ou sont les beglerbeglicz, ou gouvernements de Bude, de Temeswar, de Bosnie, et partie de celuy de Romelie ; : dans chacun desquels so[n]t remarquées les residences de sangiacz qui en dependent : ou sont encor les principautés de Transilvanie, Moldavie, et Valaquie tributaires des Turcqs / par le Sr. Sanson. – [Ca. 1:2900000]. – A Paris : chez Fortin ingenieur mecanicien du roi pour les globes et spheres rue de la Harpe près celle du Foin, 1778. – 1 Karte : Kupferdruck ; 35 x 52 cm

Koloriert **Ryh 6305 : 5**

12613 Le royaume de Hongrie et les estats qui en ont esté sujets ; et qui sont presentement la partie septentrionale de la Turquie en Europe : avec priuilege du roy / tiré des memoires les pl. nouveaux par le Sr. Sanson,

geogr. ord.re du roy ; dedié a Monseigneur le Dauphin, par son tres humble, tres obeissant et fidel seruiteur Hubert Iaillot. – [Ca. 1:2000000]. – A Paris : chez H. Iaillot joignant les grands Augustins aux deux globes, 1685. – 1 Karte auf 2 Blättern : Kupferdruck ; 54 x 86 cm
Titelvariante oben: "Le royaume de Hongrie et les estats qui ont esté sujets et dependans de sa couronne sçavoir la Transilvanie, Moldavie, ...". Koloriert
Ryh 6305 : 6

12614 Le royaume de Hongrie, et les estats qui en ont esté sujets; et qui sont presentement la partie septentrionale de la Turquie en Europe : avec priuilege du roy / tiré des memoires les pl. nouveaux par le Sr. Sanson, geogr. ord.re du roy ; dedié a Monseigneur le Dauphin, par son tres humble, tres obeissant et fidel seruiteur Hubert Iaillot. – [Ca. 1:2000000]. – A Paris : chez H. Iaillot joignant les grands Augustins aux deux globes, 1691. – 1 Karte auf 2 Blättern : Kupferdruck ; 53 x 85 cm
Titelvariante oben: "Le royaume de Hongrie et les estats qui ont esté sujets et dependans de sa couronne sçavoir la Transilvanie, Moldavie, ...". Grenzen koloriert
Ryh 6305 : 7

12615 Le Royaume de Hongrie et les estats qui en ont esté sujets et qui font presentement la partie septentrionale de la Turquie en Europe / tiré des memoires les plus nouveaux par le Sr. Sanson, géographe ordinaire du roy ; Cordier sculpsit ; [Titelkartusche:] S[imonneau] f[ecit]. – Corrigée et augmentée en 1782 / par L. Denis géographe et auteur du Conducteur français. – [Ca. 1:2400000]. – A Paris : chez Basset rue St. Jacques au coin de celle des Mathurins à l'image S.e Genevieve, 1782. – 1 Karte : Kupferdruck ; 45 x 63 cm
Koloriert
Ryh 6305 : 9

12616 Eigentliche Vorstellung des so berühmten König Reichs Ungarn neben Sibenbürgen, Moldau, Wallachey, Bosnien, und andern Ländern mehr bis an Constantinopel. – [Ca. 1:1900000]. – [S.l.] : [s.n.], [nach 1686]. – 1 Karte : Kupferdruck ; 41 x 68 cm
Titelkartusche oben rechts, Massstabkartusche oben links. Einzelne Schlachten, Eroberungen etc. eingezeichnet (neustes Datum: 1686). Koloriert. Auf Papier aufgeklebt
Ryh 6305 : 10

12617 Le grand royavme de Hongrie qui est aujourdhuy la Tvrqie septemtrionale en Europe, où sont la Hongrie, la Transilvanie, la Valaqvie, la Moldavie: la Bosnie, la Servie, la Bvlgarie, la Romanie [et]c. : avecque les routes de Vienne et de Raguse à Constantinople : avec priuilege du roy / par P. Du-Val geographe du roy. – [Ca. 1:2800000]. – A Paris : chez l'authieur en l'isle du Palais sur le quay de l'Orloge proche le coin de la ruë de Harlay, 1684. – 1 Karte : Kupferdruck ; 32 x 53 cm
Koloriert
Ryh 6305 : 11

12618 Totius regni Hungariæ, maximæque partis Danubii fluminis, una cum adjacentibus et finitimis regionibus novissima delineatio / per Nicolaum Visscher. – [Ca. 1:2100000]. – [Amsterdam] : [Nicolaes Visscher], [zwischen 1650 und 1680]. – 1 Karte auf 2 Blättern : Kupferdruck ; 42 x 79 cm

Titel- und Massstabkartusche unten links. Koloriert. Auf Papier aufgeklebt
Ryh 6305 : 12

12619 Totius regni Hungariæ et adjacentium regionum tabula : cum privil: ordin: general: Belgii fœderati / a.o 1685. ob res bellicas inter Christianos et Turcas de novo correctæ ac innumeris locis aucta per Nicolaum Visscher. – [Ca. 1:2100000]. – [Amsterdam] : [Nicolaes Visscher], 1685. – 1 Karte auf 2 Blättern : Kupferdruck ; 42 x 79 cm
Titel- und Massstabkartusche unten links. Koloriert
Ryh 6305 : 13

12620 Totius regni Hungariæ maximæ que partis Danubii fluminis, una cum adjacentibus et finitimis regionibus novissima delineatio. – [Ca. 1:2300000]. – Franckfurt : bey Wilhelm Serlin, [um 1665]. – 1 Karte auf 2 Blättern : Kupferdruck ; 38 x 70 cm
Tabellen oben links ("Keyser und Koenige in Ungarn") und unten links ("Belaegerung und Einnehmung vornehmer Örther de a.o 1444 us[ue] 1664."). Titel- und Massstabkartusche unten links. Koloriert. Auf Papier aufgeklebt
Ryh 6305 : 14

12621 Totius regni Hungariæ maximæque partis Danubii fluminis, una cum adjacentibus et finitimis regionibus novissima delineatio / per Carolum Allard Amstelo Batavum. – [Ca. 1:2200000]. – A Amsterdam : ex officina J. Covens [et] C. Mortier, [zwischen 1721 und 1778]. – 1 Karte auf 2 Blättern : Kupferdruck ; 42 x 77 cm
Titel- und Massstabkartusche unten links. Grenzen koloriert
Ryh 6305 : 16

12622 Regni Hungariæ, et regionum, quæ ei quondam fuere unitæ, ut Transilvaniæ, Valachia, Moldavia, Servia, Romania, Bulgaria, Bessarabia, Croatia, Bosnia, Dalmatia, Sclavonia, Morlachia, Ragusanæ reipublicæ maximæq partis Danubii fluminis, novissima delineatio : cum privilegio. – [Ca. 1:2100000]. – Amstelodami [Amsterdam] : ex officina Frederici de Wit, 1688. – 1 Karte auf 2 Blättern : Kupferdruck ; 49 x 87 cm
Titelkartusche unten links, Massstabsleisten unten Mitte. Grenzen koloriert
Ryh 6305 : 17

12623 Regni Hungariæ, et regionum, quæ ei quondam fuere unitæ, ut Transilvaniæ, Valachia, Moldavia, Servia, Romania, Bulgaria, Bessarabia, Croatia, Bosnia, Dalmatia, Sclavonia, Morlachia, Ragusanæ reipublicæ maximæq partis Danubii fluminis, novissima delineatio : cum privilegio. – [Ca. 1:2100000]. – Amstelodami [Amsterdam] : apud I. Covens et C. Mortier, [zwischen 1721 und 1778]. – 1 Karte auf 2 Blättern : Kupferdruck ; 48 x 86 cm
Titelkartusche unten links, Massstabsleisten unten Mitte. Koloriert
Ryh 6305 : 18

12624 Le royaume de Hongrie et les estats qui ont esté vnis à sa couronne : à l'usage de Monseigneur le Duc de Bourgogne / par son tres humble et tres obeissant serviteur H. Iaillot. – [Ca. 1:2800000]. – A Paris : [Jaillot] joignant les grands Augustins aux 2. globes, 1696. – 1 Karte : Kupferdruck ; 41 x 54 cm
Lateinische Titelvariante oben: "Nova et accurata regni Hungariæ tabula : ad usum serenissimi Burgundia ducis". Grenzen koloriert
Ryh 6305 : 19

12625 Le royaume de Hongrie et les estats qui ont esté vnis à sa couronne : à l'usage de Monseigneur le Duc de Bourgogne / par son tres humble et tres obeissant serviteur H. Iaillot ; tiré des memoires les plus nouveaux par le Sr. Sanson geographe ord.re du roy. – [Ca. 1:2800000]. – A Amsterdam : chez R. [et] J. Ottens, [zwischen 1725 und 1750]. – 1 Karte : Kupferdruck ; 41 x 54 cm

Titelkartusche (franz.) oben rechts, Massstabskartusche oben links. Lateinische Titelvariante oben: "Nova et accurata regni Hungariæ tabula : ad usum serenissimi Burgundiæ ducis". Koloriert

Ryh 6305 : 20

12626 Hungaria generalis, divisa in proprie dictam Hungariam, principatum Transylvaniam, regiones Dalmatiæ, Sclavoniæ, Moldaviæ, Valachiæ, Bulgariæ, Croatiæ, Bosniæ, Serviæ, Romaniæ et Bessarabiæ / venundantur à Gerardo et Leonardo Valk. – [Ca. 1:2200000]. – [Amsterdam] : [Gerard et Leonardus Valck], [nach 1705]. – 1 Karte : Kupferdruck ; 47 x 58 cm

Titel oben Mitte, Massstabsleisten oben rechts, Legende oben links. Koloriert

Ryh 6305 : 21

12627 Nova totius Hungariæ, Transilvaniæ, Serviæ, Romaniæ, Bulgariæ, Walachiæ, Moldaviæ, Sclavoniæ, Croatiæ, Bosniæ, Dalmatiæ, maximæq[ue] partis Danubii fluminis, descriptio / emendata a G. a Schagen. – [Ca. 1:2600000]. – Gedruckt tot Amsterdam : by Gerrit van Schagen voor aen op de Haerlemmerdyck inde Stuerman, [zwischen 1670 und 1720]. – 1 Karte : Kupferdruck ; 44 x 57 cm

Titel- und Massstabskartusche unten links. Koloriert **Ryh 6305 : 22**

12628 Le theatre de la guerre sur les frontieres des deux empires depuis Vienne jusques à Constantinople ou se trouvent la Hongrie, la Transilvanie, la Valaquie, la Moldavie, l'Esclavonie, la Bosnie, la Servie, et la Bulgarie, la republique de Raguse, et partie de la Dalmatie de l'Albanie, et de la Romanie : avec privilege du roy / tiré de plusieurs voyages et ambassades par N. der Fer geographe de Sa Majesté catolique et de Monseigneur le Dauphin ; H. van Loon sculp. – [Ca. 1:1800000]. – A Paris : chez l'auteur dans l'isle du Palais sur le quay de l'Orloge a la sphere royale, 1704. – 1 Karte : Kupferdruck ; 48 x 63 cm

Koloriert

Ryh 6305 : 23

12629 Le theatre de la guerre sur les frontieres des deux empires depuis Vienne jusques à Constantinople ou se trouvent la Hongrie, la Transilvanie, la Valaquie, la Moldavie, l'Esclavonie, la Bosnie, la Servie, et la Bulgarie, la republique de Raguse, et partie de la Dalmatie de l'Albanie, et de la Romanie : avec privilege du roy / tiré de plusieurs voyages et ambassades par N. der Fer geographe de Sa Majesté catolique et de Monseigneur le Dauphin ; H. van Loon sculp. – [Ca. 1:1800000]. – A Paris : chez l'auteur dans l'isle du Palais sur le quay de l'Orloge a la sphere royale, 1716. – 1 Karte : Kupferdruck ; 48 x 63 cm

Koloriert

Ryh 6305 : 24

12630 Carte de la Hongrie et des pays qui en dependoient autrefois : avec privilege du roy pour 20 ans /

dressée sur un grand nombre de memoire[s] et cartes manuscrites ou imprimées ; rectifiez par les observations du c.te Marsilii et quelques autres par Guillaume De l'Isle geographe, de l'Academie royale des sciences ; gravé par Lièbaux le fils ; [Titelkartuschenstecher:] C. Simonneau. – [Ca. 1:2500000]. – A Paris : chez l'auteur sur le quay de l'Horloge, 1703. – 1 Karte : Kupferdruck ; 45 x 63 cm

Koloriert

Ryh 6305 : 25

12631 Carte de la Hongrie et des pays qui en dependoient autrefois : avec privilege du roy pour 20 ans / dressée sur un grand nombre de memoire[s] et cartes manuscrites ou imprimées ; rectifiez par les observations du c.te Marsilii et quelques autres par Guillaume De l'Isle geographe, de l'Academie royale des sciences ; Ph. Buache p. g. d. r; d. l'A. r. d. s. gendre de l'auteur ; gravé par Lièbaux le fils. – [Ca. 1:2500000]. – A Paris : chez Dezauche rue des Noyers près celle des Anglois, 1780. – 1 Karte : Kupferdruck ; 45 x 63 cm

Koloriert

Ryh 6305 : 26

12632 Le royaume de Hongrie et des pays qui en dependoient autrefois : avec privilege / dressée sur un grand nombre de memoires et cartes manuscrites ou imprimées ; rectifiez par les observations du c.te Marsilii et quelques autres par Guillaume De l'Isle geographe, de l'Academie royale des sciences. – [Ca. 1:2500000]. – [Amsterdam] : chez I. Còvens et C. Mortier geog.s, [zwischen 1721 und 1778]. – 1 Karte : Kupferdruck ; 45 x 56 cm

Titelkartusche unten rechts, Massstabskartusche unten links.

Lateinische Titelvariante oben: "Nova et accurata regni Hungariæ tabula, ad usum serenissimi Burgundiæ ducis". Koloriert

Ryh 6305 : 27

12633 Tabula Hungaria et regionum, quæ præterea ab ea dependent / delineata juxta magnum numerum annotationum et mappas manuscriptas vel impressas, correctæ per observationes comitis Marsilii et non nullorum aliorum, per Guilielmum De l'Isle, geographum Academiæ regalis scientiarum ; Mattheus Seütter sc. – [Ca. 1:2500000]. – Aug. Vind. [Augsburg] : prostat nunc in officina Ier. Wolfii, [zwischen 1700 und 1710]. – 1 Karte : Kupferdruck ; 45 x 62 cm

Titelkartusche unten rechts, Massstabskartusche unten links.

Koloriert. Auf Papier aufgeklebt. Handschriftliche Erläuterungen auf dem Kartenbild

Ryh 6305 : 28

12634 Tabula Hungaria et regionum, quæ præterea ab ea dependent / delineata juxta magnum numerum an[no]tationum et mappas manuscriptas vel impressas, correctæ per observationes comitis Marsilii et non nullorum aliorum, per G. de l'Isle, geographum Academiæ reg: scientiarum ; G. F. Lotter sculps. – [Ca. 1:2500000]. – Aug. Vind. [Augsburg] : apud Tob: Conr: Lotter geogr., [nach 1758]. – 1 Karte : Kupferdruck ; 46 x 57 cm

Titelkartusche unten rechts, Massstabsleisten unten links. Koloriert

Ryh 6305 : 29

12635 Le royaume de Hongrie, et les estats qui en ont esté sujets, et qui sont presentement : avec privilege / tiré des memoires les plus nouveaux par le Sr. Sanson. – [Ca. 1:1900000]. – A Amsterdam : chez Covens et Mortier, [zwischen 1721 und 1778]. – 1 Karte auf 2 Blättern : Kupferdruck ; 51 x 94 cm

Titel- und Massstabskartusche unten links. Titelvariante oben: "Le royaume de Hongrie ... sujets et dependans de sa couronne, sçavoir la Transilvanie, Moldavie, ...". Koloriert **Ryh 6305 : 30**

12636 Nova et accurata tabula regnorum sup. et inf. Hungariae : it: Sclavoniae, Bosniae, Serviae, Albaniae, Bessarabiae, ut et princip: Transylvaniae, Moldaviae, Walachiae, Bulgar. et Romaniae [et]c. / ex optimis authoribus et relationib[us] collecta à I. L. K. I. L. ; Gabriel Bodenehr sculpsit et excud. – [Ca. 1:2500000]. – Aug: Vind: [Augsburg] : [G. Bodenehr], [zwischen 1720 und 1760]. – 1 Karte : Kupferdruck ; 48 x 58 cm
Titelkartusche oben links, Massstabs- und Legendenkartusche unten rechts. Koloriert **Ryh 6305 : 31**

12637 Nova et accurata tabula regnorum sup. et inf. Hungariae : it: Sclavoniae, Bosniae, Serviae, Albaniae, Bessarabiae ut et princip: Transylvaniae, Moldaviae, Walachiae, Bulgar. et Romaniae [et]c. / ex optimis authoribus et relationib[us] collecta a I. L. K. I. L. ; opera et sumtibus Ioh: Michaelis Probstii chalogr. augustani. – [Ca. 1:2500000]. – [Augsburg] : [J. M. Probst], 1771 [?]. – 1 Karte : Kupferdruck ; 48 x 57 cm
Titelkartusche oben links, Massstabs- und Legendenkartusche unten rechts. Lateinische Titelvariante oben: "Teatrum belli Russo Turcici a.o MDCCCLXXI.". Koloriert **Ryh 6305 : 32**

12638 Théâtre de la guerre en Hongrie, Transilvanie [et]c : avec privilege / dressé sur les memoires le plus recens par Mr. Sanson. – [Ca. 1:1300000]. – A Amsterdam : chez Pierre Mortier ; et se vend a Londres : chez David Mortier, [zwischen 1700 und 1720]. – 1 Karte auf 4 Blättern : Kupferdruck ; 93 x 117 cm
Titelkartusche oben rechts, Massstabsleisten und Legende unten links. Titelvariante oben: "Le royaume de Hongrie sur les memoires de Mr. Sanson par Pierre Mortier". Koloriert **Ryh 6305 : 37–40**

[Zwischen 1700 und 1720]. – 1 Blatt ; 50 x 61 cm. **Ryh 6305 : 37**
Partie orientale de la Hongrie. – [Zwischen 1700 und 1720]. – 1 Blatt ; 52 x 61 cm. **Ryh 6305 : 38**
[Zwischen 1700 und 1720]. – 1 Blatt ; 49 x 61 cm. **Ryh 6305 : 39**
[Zwischen 1700 und 1720]. – 1 Blatt ; 49 x 61 cm. **Ryh 6305 : 40**

12639 Carte géographique du theatre de la guerre en general, representant le royaume de Hongrie, la principauté de Transylvanie, et les royaumes de Croatie, de Dalmacie, de Esclavonie, de Bosnie, de Servie, les principautés de Moldavie, de Valachie, les provinces de Bessarabie, de Bulgarie, et de Romanie : avec une grande partie de l'etat de Pologne / par Tobie Conrad Lotter, geogr. – [Ca. 1:1300000]. – A Augsbourg : [Tobias Konrad Lotter], a.o 1771. – 1 Karte auf 4 Blättern : Kupferdruck ; 93 x 115 cm
Koloriert **Ryh 6305 : 41–44**

1771. – 1 Blatt ; 51 x 63 cm.

Ryh 6305 : 41

1771. – 1 Blatt ; 52 x 63 cm.

Ryh 6305 : 42

1771. – 1 Blatt ; 52 x 64 cm.

Ryh 6305 : 43

1771. – 1 Blatt ; 52 x 63 cm.

Ryh 6305 : 44

12640 Royaume de Hongrie et Transilvanie, partie du r.e de Pologne Ukraine, etats du Czar et de la Crimée, partie des etats du Grand Seigneur en Europe, Valaquie, Bosnie, Bulgarie, Servie Romanie [et]c / dressée sur les memoires les plus nouveaux par Crepy geographe. – [Ca. 1:2300000]. – A Paris : chez Crepy ruë St. Jacques à St. Jacques, 1737. – 1 Karte : Kupferdruck ; 45 x 67 cm
Koloriert **Ryh 6305 : 45**

12641 Royaume de Hongrie et Transilvanie, partie du r.e de Pologne Ukraine, etats du Czar et de la Crimée, partie des etats du Grand Seigneur en Europe, Valaquie, Bosnie, Bulgarie, Servie Romanie [et]c / dressée sur les memoires les plus nouveaux par Crepy geographe. – [Ca. 1:2300000]. – A Paris : chez Crepy ruë St. Jacques à St. Jacques, 1780. – 1 Karte : Kupferdruck ; 45 x 67 cm
Koloriert **Ryh 6305 : 46**

12642 Novissima tabula regni Hungariae et regionum quondam ei unitarum : ut Transylvaniae, Valachiae, Moldaviae, Serviae, Romaniae, Bulgariae, Bessarabiae, Croatiae, Bosniae, Dalmatiae, Slavoniae, Morlachiae et reipublicae Ragusanæ : accedit pars magna domini Veneti, maris Adriatici et regionum adjacentium, totus penè Danubius, regiones quas præters: fluvii[que] omnes qui in eum influunt / exactissime juxta meliorum geographorum observationes hic quoq[ue] demonstrantur ; auctore Reinier [et] Iosua Ottens geographo amstelodamensi ; J. Keyser schulpsit. – [Ca. 1:2000000]. – [Amsterdam] : [J. et R. Ottens], [zwischen 1725 und 1765]. – 1 Karte auf 2 Blättern : Kupferdruck ; 48 x 88 cm
Titelkartusche unten links, Massstabsleisten und Legende unten Mitte. Koloriert **Ryh 6305 : 47**

12643 Hvangariae ampliori significato et veteris vel methodicae complexae regna: Hvangariae propriae, Croatiae, Dalmatiae, Bosniae, Serviae, Bvlgariae, Cvmaniae, principatvm: Transylvaniae, despotatvs: Walachiae, Moldaviae [exclusis ab eadem alienatis Galitia et Lvdomiria] in suas provincias ac partes divisae et quo ad imperanes ex Avstriacis, Tvrcis et Venetis distinctae [juncta tamen propter comoditatem Romania vel Romelia tvrcica] tabvla : c. p. s. c. m. / ex recentissimis pariter et antiquissimis relationibus et monumentis concinnata ac secundum leges projectionis stereographicae legitimaee descripta a I. M. Hasio, m. p. p. ; curantibus Homannianis Heredibus. – [Ca. 1:2500000]. – [Nürnberg] : [Homännische Erben], 1744. – 1 Karte : Kupferdruck ; 45 x 57 cm

Erläuterungen unten rechts. Vermerk unten: "NB. Limites in hac mappa, ... secundum novissimam pacem Belgradensem, sed ubi simul etiam limites pacis Passarovicensis punctulis notatos conspiciere licet". Französische Titelvariante oben: "Carte d'Hongrie en general : contenant selon la division ancienne [et] methodique, la Hongrie en particulier, la Croatie, ...". Nullmeridian: Ferro. Koloriert **Ryh 6305 : 48**

12644 Theatrum belli Russo=Turcici, sive, Moldaviæ, Walachia, Transilvan: Serviæ, Romaniæ, Bulgariæ, Bessarabiæ, Croatia, Bosniæ, Dalmat. Sclavoniæ, Morlachia, Ragusanæ reipublicæ, maximæq[ue] partis Danubii fluminis et Archipelagi cum insulis ejusdem accurata et novissima delineatio / opera et sumtibus Iohan[n]is Michaelis Probstii chalcographi augustani. – [Ca. 1:2000000]. – [Augsburg] : [J. M. Probst], a: 1771. – 1 Karte auf 2 Blättern : Kupferdruck ; 48 x 86 cm
Koloriert **Ryh 6305 : 49**

12645 Nova et accurata tabula regnorum sup. et inf. Hungariæ : it: Sclavoniæ, Bosniæ, Serviæ, Albanæ, Bessarabiæ ut et princip: Transylvania, Moldaviæ, Walachia, Bulgar. et Romaniæ [et]c. / ex optimis authoribus et relationib[us] collecta a I. L. K. I. L. ; opera

et sumtibus Ioh: Michaelis Probstii chalogr. augustani. – [Ca. 1:2500000]. – [Augsburg] : [J. M. Probst], 1788. – 1 Karte : Kupferdruck ; 47 x 56 cm

Titelkartusche oben links, Massstabs- und Legendenkartusche unten rechts. Lateinische Titelvariante oben: "Teatrum belli Russo Turcici a.o MDCCLXXXVIII."
Ryh 6305 : 50

14.1.6 Ungarn, nördliche Türkei • Hungary, Northern Turkey

12646 Europa orientalis : Ungarn und mitternächtige Turkey. – [S.l.], um 1700. – 1 Kt. (in Sammelband) ; ca. 55 cm

Ganzer Band vermisst. Systematische Gliederung nach Ryhiner: Kap. 14 (Europa orientalis), Sektion 1 (Europa orientalis generalis), Bd. 6
[Ryh 6306]

14.2 Ungarn • Hungary

14.2.1 Ungarn • Hungary

12647 Status Hungariae : allgemeine Karten. – [Versch. Orte], ca. 1650–1803. – 36 Kt. (in Sammelband) ; 54 cm Systematische Gliederung nach Ryhiner: Kap. 14 (Europa orientalis), Sektion 2 (Status coronae Ungariae), Bd. 1 **Ryh 6401**

12648 Hongrie, Transilvanie, Esclavonie, Croacie, Bosnie, Dalmacie [et]c. et partie des pays circomvoisins; vers la Pologne, l'Allemagne l'Italie [et]c. : là où ap.nt les Turcs peuvent avoir a desmesler : avec priuilege du roy pour vingt ans / tirée de tous les autheurs de ces quartiers qui en ont donné quelques memoires jusques a present par le S. Sanson d'Abbeville geogr. ord.re de Sa Maiesté ; J. Lhuillier fecit. – [Ca. 1:2100000]. – A Paris : chez Pierre Mariette ruë St. Jacques a l'espera[n]ce, 1665. – 1 Karte : Kupferdruck ; 41 x 54 cm
Koloriert **Ryh 6401 : 2**

12649 Hongrie, Transilvanie, Esclavonie, Croacie, Bosnie, Dalmacie [et]c. et partie des pays circomvoisins; vers la Pologne, l'Allemagne l'Italie [et]c. : là où ap.nt les Turcs peuvent avoir a desmesler : avec priuilege du roy pour vingt ans / tirée de tous les autheurs de ces quartiers qui en ont donné quelques memoires jusques a present par le S. Sanson d'Abbeville geogr. ord.re de Sa Maiesté ; J. Lhuillier fecit. – [Ca. 1:2100000]. – A Paris : chez le Sr. Robert geog. ord. du roi quai de l'horloge du Palais, 1767. – 1 Karte : Kupferdruck ; 42 x 54 cm
Nebentitel unten links: "Cours du Danube depuis Ratisbone jusqu'à Belgrad". Koloriert **Ryh 6401 : 3**

12650 Totius regni Hungariae, maximæque partis Danubii fluminis, una cum adjacentibus et finitimis regionibus novissima delineatio / per Nicolaum Visscher. – [Ca. 1:2100000]. – [Amsterdam] : [Nicolaes Visscher], [zwischen 1650 und 1680]. – 1 Karte : Kupferdruck ; 42 x 53 cm
Titel- und Massstabskartusche unten links. Koloriert **Ryh 6401 : 4**

12651 Totius regni Hungariae et adjacentium regionum tabula : cum privil: ordin: general: Belgii fæderati / a.o 1687. ob res bellicas inter Christianos et Turcas de novo correctæ ac innumeris locis aucta per Nicolaum Visscher. – [Ca. 1:2100000]. – [Amsterdam] : [Nicolaes Visscher], 1687. – 1 Karte : Kupferdruck ; 42 x 53 cm
Titel- und Massstabskartusche unten links. Koloriert **Ryh 6401 : 5**

12652 Novissima et accuratissima toti[us] regni Hungariae, Dalmatiæ, Croatiae, Sclavoniae, Bosniae, Servia, Transylvaniae, cum adiacentib[us] regnis et provinciis tabula / autore Jacobo Sandrart chalcographo norico. ; Jacob Sandrart sculpsit et excudit. – [Ca. 1:2100000]. – [Nürnberg] : [Jakob von Sandrart], [1670]. – 1 Karte : Kupferdruck ; 40 x 51 cm
Titelkartusche unten links, Massstabsleisten unten Mitte. Koloriert. Auf Leinen aufgezogen **Ryh 6401 : 6**

12653 Regnorum Hungariae, Dalmatiæ, Croatiae, Sclavoniae, Bosniae, Servia, et principatus Transylvaniae typus accuratior, et plane novus : cum privileg. regis. polon. et elect. sax. et ord. holl. et westfrisiae / editore Petro Schenck cælatur. – [Ca. 1:2000000]. – Amstelaedami [Amsterdam] : [Pieter Schenk], 1705. – 1 Karte : Kupferdruck ; 47 x 55 cm
Koloriert **Ryh 6401 : 7**

12654 Regnorum Hungariae, Dalmatiæ, Croatiae, Sclavoniae, Bosniae, Servia et principatus Transylvaniae novissima exhibitio / facta a Io. Bapt. Homann. – [Ca. 1:2000000]. – Norimb. [Nürnberg] : [Johann Baptist Homann], [zwischen 1702 und 1715]. – 1 Karte : Kupferdruck ; 47 x 55 cm
Titelkartusche unten links, Massstabskartusche unten rechts. Koloriert. Auf Papier aufgeklebt **Ryh 6401 : 8**

12655 Nova et accurata Hungariae cum adiacentib. regn. et principatibus tabula : cu. gr. et pr. S. R. I. vicariat[us], in part. Rheni, Sveviae, et juris Francon. / æri incisa et venum exposita à Matth. Seuttero, s. cæs. m. geogr. august. – [Ca. 1:2100000]. – [Augsburg] : [Matthäus Seutter], [zwischen 1740 und 1760]. – 1 Karte : Kupferdruck ; 48 x 55 cm
Titelkartusche unten links, Massstabskartusche unten rechts. Koloriert **Ryh 6401 : 9**

12656 Carte particuliere de la Hongrie de la Transilvanie de la Croatie et de la Sclavonie : avec privil. 20. may 1717 / dressée sur les observations de Mr. le comte Marsilli et sur plusieurs autres memoires ; par G. Del'isle de l'Academie r.le des sciences. – [Ca. 1:1400000]. – A Paris : chez l'auteur sur le quai de l'Horloge, 1717. – 1 Karte : Kupferdruck ; 47 x 57 cm
Koloriert **Ryh 6401 : 10**

12657 Carte particuliere de la Hongrie de la Transilvanie de la Croatie et de la Sclavonie : avec privilege du 30 avril 1745 : avec privilege du roi / dressée sur les observations de Mr. le comte Marsilli et sur plusieurs autres memoires ; par G. Del'isle premier geographe du roy de l'Academie r.le des sciences ; Ph. Buache p. g. d. r. d. l'A. r. d. s. gendre de l'auteur. – [Ca. 1:1400000]. – A Paris : chez Dezauche successeur des S.rs Delisle et Buache rue des Noyers, [nach 1779]. – 1 Karte : Kupferdruck ; 47 x 57 cm
Titel oben, Massstabsleisten oben links. Koloriert **Ryh 6401 : 11**

12658 Carte particuliere de la Hongrie de la Transilvanie de la Croatie et de la Sclavonie / dressée sur les observations de Mr. le comte Marsilli et sur plusieurs autres memoires ; par G Del'isle premier geographe du roy de l'Academie r.le des sciences ; J. Keyser sculp. – [Ca. 1:1400000]. – A Amsterdam : chez Jean Cövens et Corneille Mortier geogr., [zwischen 1721 und 1778]. – 1 Karte : Kupferdruck ; 44 x 56 cm
Titel oben, Massstabsleisten oben links. Koloriert **Ryh 6401 : 12**

12659 Regnorum Hungariae Dalmatiæ, Croatiae, Sclavoniae Bosniae et Servia cum principatu Transylvaniae, maximaque parte Valachiae nova et exacta

tabula / ex archetypo Mülleriano, s. c. m. capit. et ingen. desumta viisq[ue] veredariis, ac novissimæ pacis passarovicensis confiniis aucta à Io. Bapt. Homanno s. c. m. geographo. – [Ca. 1:770000]. – Norimbergæ [Nürnberg] : [Johann Baptist Homann], [nach 1718]. – 1 Karte auf 4 Blättern : Kupferdruck ; 94 x 111 cm
Titelkartusche oben links, bildliche Darstellung oben rechts, Massstabskartusche unten rechts. Koloriert **Ryh 6401 : 14**

12660 Regni Hungariæ tabula generalis : cum privilegio sacræ cæsareæ majestatis / ex archetypo Mülleriano s. c. m. capit. et ing. desumta, et in hanc formam contracta viis veredariis aucta, novissimæq[ue] pacis passarovicensis confiniis illustrata à Io. Bapt. Homanno sac. cæs. maj. geographo. – [Ca. 1:1400000]. – Norimbergæ [Nürnberg] : [Johann Baptist Homann], [nach 1718]. – 1 Karte : Kupferdruck ; 46 x 56 cm
Titelkartusche oben links, Massstabskartusche oben rechts. Koloriert. Auf Papier aufgeklebt **Ryh 6401 : 15**

12661 Hvgaria cvm adjacentibus provinciis nova et accuratiori forma / exhibetur a Christoph. Weigely vidua. – [Ca. 1:1500000]. – Norim. [Nürnberg] : [Weigel], [zwischen 1725 und 1748]. – 1 Karte auf 2 Blättern : Kupferdruck ; 39 x 60 cm
Erläuterungen ("Fines Hungariæ victoriis Caroli VI. ...") und Nebenkarte (5 x 16 cm) oben rechts. Titelkartusche oben links. Koloriert **Ryh 6401 : 16**

12662 Danubii fluminis (ab urbe Lentia usq[ue] et ultra Bydenam urbem cum influentibus fluviis delineati) pars media, in qua Hungaria, Sclavonia, Bosnia, Dalmatia et Servia cum vicinis aliis regionibus accuratè describuntur : cum privilegio sac. cæs. majestatis / a Ioh. Bapt. Homanno s. c. m. geographo. – [Ca. 1:2000000]. – Norimbergæ [Nürnberg] : [Johann Baptist Homann], [nach 1716]. – 1 Karte : Kupferdruck ; 45 x 53 cm. – (Le cours du Danube des sa source jusqu'à ses embouchures en 3. feuilles)
Titel oben, Massstabsleisten unten Mitte. Numerierung oben rechts: "154.". Koloriert **Ryh 6401 : 17**

12663 A new and accurate map of the kingdom of Hungary and principality of Transilvania with the bordering countries : drawn from the best authorities assisted by the most approved modern maps : the whole being adjusted by astronomical observations / by Eman Bowen. – [Ca. 1:1600000]. – [London] : [s.n.], [1752]. – 1 Karte : Kupferdruck ; 33 x 41 cm. – (A complete atlas, or distinct view of the known world ; 30)
Titel- und Massstabskartusche oben rechts. Nullmeridian: London. Numerierung unten links: "No. 30". Ursprungswerk: "A complete atlas, or distinct view of the known world" von Emanuel Bowen (London, 1752). Koloriert **Ryh 6401 : 18**

12664 Hungaria seraphico=observans seu provinciæ Fratrum Minoru[m] regularis, et strictioris observantiæ in Hungaria, et regionibus, ei appropriatis, : sitæ juxta domicilia jurisdictionis propriæ et episcopalis, geographicè delineatæ à quoda[m] Fre. minore reform: provinciæ Tyrol: alumno / æri incisæ operâ, et beneficiô

Tob. Conr. Lotter, chalc. et geogr. ; Tob: Conr: Lotter sc. ; [Titelkartusche:] G. Eichler jun: del. – [Ca. 1:2000000]. – Aug. Vind. [Augsburg] : [Tobias Konrad Lotter], [nach 1758]. – 1 Karte : Kupferdruck ; 48 x 57 cm
Erläuterungen oben links und unten rechts. Titelkartusche unten links, Massstabsleisten oben rechts. Koloriert **Ryh 6401 : 19**

12665 Le royaume de Hongrie la Transilvanie l'Esclavonie la Croatie et la Bosnie : avec privilege / par et chez le Sr. le Rouge ingenieur geographe du roy. – [Ca. 1:2000000]. – A Paris : chez le Sr. le Rouge ... rue des Augustins, 1742. – 1 Karte : Kupferdruck ; 47 x 55 cm
Koloriert **Ryh 6401 : 20**

12666 Le royaume de Hongrie la Transilvanie l'Esclavonie la Croatie et la Bosnie : avec privilege / par et chez le Sr. le Rouge ingenieur geographe du roy. – [Ca. 1:2000000]. – A Paris : chez le Sr. le Rouge ... rue des Augustins, 1772. – 1 Karte : Kupferdruck ; 47 x 55 cm
Koloriert **Ryh 6401 : 21**

12667 Royaume de Hongrie, principauté de Transilvanie, Sclavonie, Croatie, et partie de la principauté de Valaquie, de la Bosnie, de la Servie et de la Bulgarie : avec privilège / par le Sr. Robert, géographe ordinaire du roi. – [Ca. 1:1400000]. – [Paris] : [Robert de Vaugondy], 1751. – 1 Karte : Kupferdruck ; 46 x 53 cm. – (Atlas universel / G. und D. Robert de Vaugondy)
Ursprungswerk: "Atlas universel" von G. und D. Robert de Vaugondy (Paris, erschienen 1757/58). Titel auf Kartenrückseite "Hongrie". Koloriert **Ryh 6401 : 22**

12668 Royaume de Hongrie, principauté de Transilvanie, Sclavonie, Croatie, et partie de la principauté de Valaquie, de la Bulgarie [et]c. / par le Sr. Robert géographe ordinaire du roy ; par P. Santini. – [Ca. 1:1500000]. – A Venise : [P. Santini], [zwischen 1760 und 1790]. – 1 Karte : Kupferdruck ; 46 x 53 cm
Titelkartusche oben links, Massstabsleisten oben rechts. Koloriert **Ryh 6401 : 23**

12669 Royaume d'Hongrie principauté de Transilvanie et banat de Temeswar. – [Ca. 1:1800000]. – A Paris : chez Bourgoïn graveur rue de la Harpe vis a vis le passage des Jacobins à côté du caffè de Condé, [zwischen 1740 und 1780]. – 1 Karte : Kupferdruck ; 33 x 42 cm
Titelkartusche oben rechts, Massstabsleisten unten rechts. Grenzen koloriert **Ryh 6401 : 24**

12670 Le royaume de Hongrie : divisé en Haute et Basse Hongrie, Transilvanie, Esclavonie et Croatie : avec privilege du roi / dressé par le S. Janvier géographe. – [Ca. 1:1700000]. – A Paris : chés Latré rue St. Jacques à la ville de Bordeaux, 1759. – 1 Karte : Kupferdruck ; 46 x 64 cm
Numerierung oben rechts: "14". Koloriert **Ryh 6401 : 25**

12671 Regni Hungariæ in suos circulos et comitatus divisi tabula nova : cum privilegio sacræ caes. majestatis / ex recentioribus astronomorum [et] geometrarum observationibus concinnata a Samuele Krieger regio ad excels. cons. reg. hung. mathematico ; sumtibus Antonii

Loewii bibliopolae posoniensis ; Jacob Adam sculp. – [Ca. 1:1500000]. – [Bratislava] : Anton Loewe, [1780]. – 1 Karte : Kupferdruck ; 46 x 67 cm

Titelkartusche oben links, Massstabskartusche oben rechts. Die Karte stammt aus "Geographie des Königreichs Ungarn" von Karl Gottlieb von Windisch (Bratislava, 1780), wurde aber auch separat verkauft. Koloriert
Ryh 6401 : 26

12672 Royaume de Hongrie. – [Ca. 1:2600000]. – [Paris] : [Mondhare], [1780]. – 1 Karte : Kupferdruck ; 34 x 36 cm, Bildgrösse 36 x 53 cm. – (Géographie moderne avec introduction ; 52)

Text links und rechts, Massstabsleiste oben links. Numerierung oben rechts: 52. Ursprungswerk: "Géographie moderne avec introduction" von Abbé J. B. L. Clouet (Paris : Mondhare, 1780). Koloriert. Auf Papier aufgeklebt
Ryh 6401 : 27

12673 Il regno di Ungheria : di nuova proiezione : con privilegio dell'ecc.mo senato / G. Zuliani inc. ; G. Pitteri scr. – [Ca. 1:2100000]. – Venezia : presso Antonio Zatta, 1781. – 1 Karte : Kupferdruck ; 30 x 40 cm. – (Atlante novissimo)

Ursprungswerk: Band 2 des "Atlante novissimo" von Antonio Zatta (Venezia, ca. 1788). Koloriert
Ryh 6401 : 28

12674 Vorstellung des Königreichs Ungarn nach den Poststationen für Reisende / gestochen von Ch. Junker. – [Ca. 1:2100000]. – In Preszburg : zu finden bei J. M. Korabinszky, [zwischen 1782 und 1790]. – 1 Karte : Kupferdruck ; 34 x 41 cm

Titel oben links, Legenden oben links und unten links. Ist in einer Ausgabe des "Geographisch-historischen und Produkten Lexikon von Ungarn" enthalten (Bratislava 1786), erschien aber vermutlich 1782 erstmals. Koloriert
Ryh 6401 : 29

12675 Royaume de Hongrie : divisée en ses cercles, et comtés / dressée sur les meilleures cartes par P. Santini. – [Ca. 1:1500000]. – A Venise : chez Remondini, 1784. – 1 Karte : Kupferdruck ; 45 x 65 cm. – (Atlas universel / P. Santini, G. A. Remondini ; Vol. 1, Karte 51, Teil 2)

Blattnummer oben links: "P. I. 51 II.e". Ursprungswerk: Neuauflage des "Atlas universel" von P. Santini (Venedig, 1776) durch G. A. Remondini (Venedig, 1784). Koloriert
Ryh 6401 : 30

12676 Neueste Postkarte des Königreichs Ungarn, Galizien, Mähren, Oesterreich, Steyermark, Croatien, Slavonien, Sirmien, [etc.] [etc.] : nebst den angränzenden türkischen Provinzen Bosnien, Servien, Bulgarien, Walachei und Moldau : cum priv. s. c. m. / nach Originalzeichnungen gestochen von F. Müller. – [Ca. 1:2400000]. – Zu finden in Wien : bey Artaria Compagnie Kunsthändlern am Michaelerplatz, 1788. – 1 Karte : Kupferdruck ; 33 x 37 cm

Koloriert
Ryh 6401 : 31

12677 Generalkarte von Ungarn, Siebenbürgen, Slavonien [etc.] [etc.] samt den angränzenden Ländern / nach den besten Karten, Originalzeichnungen, und astronomischen Beobachtungen der Herrn Hell, Liesganig, Mikowiny, Islenief [etc.] entworfen und angefangen von Herrn I. Wussin k. k. Wegdirektor ; vollendet von Herrn A. von Wenzely Hofbuchhalterei Raitoffizier im

Baudepartement ; herausgegeben von Herrn F. A. Schrämbel ; H. Benedicti sc. – [Ca. 1:1000000]. – In Wien : zu finden in eigenem Verlage [Schrämbel], 1790. – 1 Karte auf 4 Blättern : Kupferdruck ; 85 x 109 cm. – (Allgemeiner grosser Atlas ; No. 72 D-G)

Numerierungen jeweils oben rechts. Ursprungswerk: "Allgemeiner grosser Atlas" von F. A. Schrämbel (Wien, 1786–1800). Koloriert
Ryh 6401 : 32–35

1790. – 1 Blatt ; 46 x 59 cm. – (Allgemeiner grosser Atlas ; No. 72 D)
Ryh 6401 : 32

1790. – 1 Blatt ; 46 x 59 cm. – (Allgemeiner grosser Atlas ; No. 72 E)
Ryh 6401 : 33

1790. – 1 Blatt ; 50 x 60 cm. – (Allgemeiner grosser Atlas ; No. 72 F)
Ryh 6401 : 34

1790. – 1 Blatt ; 48 x 58 cm. – (Allgemeiner grosser Atlas ; No. 72 G)
Ryh 6401 : 35

12678 Ungarn nebst ungarisch Illyrien ungarisch Dalmatien, Croatien und Slavonien nebst Syrmien das Grossfürstenthum Siebenbürgen und das Koenigreich Galizien und Lodomirien / D. F. Sotzmann del. ; B. Glasbach sculp. – [Ca. 1:3700000]. – [Berlin] : [s.n.], [1796]. – 1 Karte : Kupferdruck ; 25 x 29 cm. – (D. F. Sotzmann's Sammlung von Landkarten für Schulen ; No. 29)

Titel oben links, Legende unten rechts. Numerierung oben rechts: "No. XXIX.". Ursprungswerk: "D. F. Sotzmann's Sammlung von Landkarten für Schulen" (Berlin, 1796). Koloriert
Ryh 6401 : 36

12679 General Chartre von Ungarn mit seinen Nebenländern Croatien, Dalmatien, Slavonien und Siebenbürgen, ingleichen Gallizien und der Bukowina nebst den angrenzenden Provinzen des Osmannischen Reichs [et]cc. : mit kayserl. allergnäd. Freyheit / neu entworfen von F. L. Gusefeld ; I. Rausch sc. – [Ca. 1:2400000]. – Nürnberg : bey den Homannischen Erben, 1796. – 1 Karte : Kupferdruck ; 44 x 55 cm
Nullmeridian: Ferro. Koloriert
Ryh 6401 : 37

12680 Chartre von Ungarn und Siebenbürgen, Croatien, Slavonien, Dalmatien, Gallicien, und Lodomerien, den oesterreichischen Besizungen in ehemal. Polen nebst vielen angränzenden Ländern der Turkey / aus den besten und neuesten Hülfsmitteln a. 1797. in zwey Blättern verfertigt von C. Mannert. – [Ca. 1:1400000]. – Nürnberg : in der kaiserl. privil. Kunsthandlung bey Adam Gottlieb Schneider und Weigel, 1799. – 1 Karte auf 2 Blättern : Kupferdruck ; 69 x 98 cm

Nebenkarte oben rechts: "Der nördliche Theil von Neu-Galicien" (11 x 25 cm). Nullmeridian: Ferro. Koloriert
Ryh 6401 : 38–39

1799. – 1 Blatt ; 74 x 53 cm.
Ryh 6401 : 38

1799. – 1 Blatt ; 74 x 53 cm.
Ryh 6401 : 39

12681 Chartre von Ungarn, Siebenbürgen u. s. f. / nach den bewährtesten Hülfsmitteln neu entworfen und gezeichnet von F. Götze. – [Ca. 1:1600000]. – Weimar : im Verlage des L. Industrie Comptoirs, 1802. – 1 Karte : Kupferdruck ; 42 x 60 cm

Koloriert
Ryh 6401 : 40

12682 Charte von Ungarn und Siebenbürgen, Croatien, Slavonien, Dalmatien, Gallicien, und Lodomerien, den oesterreichischen Besitzungen in ehemal. Polen nebst vielen angränzenden Ländern der Turkey / aus den besten und neuesten Hilfsmitteln a. 1797. in zwey Blättern verfertigt von C. Mannert. – [Ca. 1:1400000]. – Nürnberg : in der kaiserl. privil. Kunsthandlung bey Adam Gottlieb Schneider und Weigels, 1803. – 1 Karte auf 2 Blättern : Kupferdruck ; 68 x 98 cm
Nebenkarte oben rechts: "Der westliche Theil von Neu-Galicien" (11 x 25 cm). Nullmeridian: Ferro. Koloriert **Ryh 6401 : 41–42**
1803. – 1 Blatt ; 72 x 52 cm. **Ryh 6401 : 41**
1803. – 1 Blatt ; 73 x 52 cm. **Ryh 6401 : 42**

12683 Königreich Hungarn samt den vereinigten Ländern / F. Reisser sc. – [Ca. 1:1300000]. – In Wien : bey T. Mollo und Comp., [um 1800]. – 1 Karte : Kupferdruck ; 51 x 73 cm
Erläuterungen und Legende unten rechts, Titel und Massstabsleisten oben links. Grenzen koloriert **Ryh 6401 : 43**

14.2.2 Ungarn • Hungary

Zur Fortsetzung vorgesehener Band • Volume to be continued **[Ryh 6402]**

14.2.3 Ungarn • Hungary

12684 Regnum Hungariae propriae : allgemeine Karten. – [Versch. Orte], 1573–ca. 1800. – 34 Kt. (in Sammelband) ; 54 cm
Systematische Gliederung nach Ryhiner: Kap. 14 (Europa orientalis), Sektion 2 (Status coronae Ungariae), Bd. 3 **Ryh 6403**

12685 Hvangariae descriptio : cum priuilegio / Wolfgango Lazio avct. – [Ca. 1:1400000]. – [Antwerpen] : [s.n.], [erschienen 1579]. – 1 Karte : Kupferdruck ; 32 x 48 cm. – (Theatrum orbis terrarum ; 76)
Lateinischer Text auf der Kartenrückseite ("Hvngaria."). Titel oben, Kartusche und Massstabsleiste unten rechts. Numerierung (Rückseite): "76". Ursprungswerk: "Theatrum orbis terrarum" von Abraham Ortelius (Antwerpen : Plantijn, 1579). Koloriert **Ryh 6403 : 1**

12686 Hvangariae descriptio : cum priuilegio / Wolfgango Lazio avct. – [Ca. 1:1400000]. – [Antwerpen] : [s.n.], [erschienen 1573]. – 1 Karte : Kupferdruck ; 32 x 49 cm. – (Theatrum oder Schawplatz des Erdbodems ; 42)
Titel oben, Kartusche und Massstabsleiste unten rechts. Deutscher Text ("Ungern.") und Seitennummer ("42") auf der Kartenrückseite. Ursprungswerk: "Theatrum oder Schawplatz des Erdbodems" von Abraham Ortelius (Antwerpen, 1573). Koloriert. Handschriftliche Numerierung oben rechts: "112" **Ryh 6403 : 2**

12687 Vngariae loca praecipva : cum imp. [et] regie m.t. priuilegio / recens emendata atqve edita, per Ioannem Sambvcvm Pannonivm, imp. m.s historicvm. – [Ca. 1:1600000]. – [Antwerpen] : [s.n.], 1579. – 1 Karte : Kupferdruck ; 33 x 49 cm. – (Theatrum orbis terrarum ; 77)

Widmung oben links: "Sereniss. principi D. Carolo archiduci, Maximiliani II. fratri, dicatum". Lateinischer Text auf der Kartenrückseite ("Lectori. Hvngariae hanc alteram descriptionem ..."). Titeltartusche unten rechts, Massstabsleiste unten links. Numerierung (Rückseite): "77". Ursprungswerk: "Theatrum orbis terrarum" von Abraham Ortelius (Antwerpen : Plantijn, 1579). Koloriert **Ryh 6403 : 3**

12688 Hvngariae loca precipva / recens emendata, atqve edita, per Ioannem Sambvcvm Pannonivm imp. m.s historicvm ; [von] Q[uaed]. – [Ca. 1:2800000]. – [Köln] : [Johannes Bussemacher], anno domini 1592. – 1 Karte : Kupferdruck ; 20 x 28 cm. – (Geographisch Handtbuch) Deutscher Text auf der Kartenrückseite ("Ungerlandt."). Titeltartusche unten rechts, Massstabsleiste unten links. Widmung oben links: "Sereniss. principi D. Carolo archiduci, Maximiliani II. fratri dicatum". Ursprungswerk: "Geographisch Handtbuch" von Matthias Quad (Köln : J. Bussemacher, 1600) **Ryh 6403 : 4**

12689 Hvngaria : cum priuilegio / per Gerardum Mercatorem. – [Ca. 1:1300000]. – [Duisburg] : [s.n.], [1585]. – 1 Karte : Kupferdruck ; 35 x 43 cm. – (Germaniae tabule geographicae)
Lateinischer Text ("Hvngaria regnum.") auf der Kartenrückseite. Titeltartusche unten links, Massstabsleiste unten rechts. Seitennumerierung (Rückseite): "AA". Ursprungswerk: "Germaniae tabule geographicae" von Gerard Mercator (Duisburg, 1585) **Ryh 6403 : 5 A**

12690 Hvngaria : cum priuilegio / per Gerardum Mercatorem. – [Ca. 1:1300000]. – [Amsterdam] : [Henricus Hondius], [1633]. – 1 Karte : Kupferdruck ; 35 x 43 cm. – (Atlas ou representation du monde universel, et des parties d'icelui)
Französischer Text auf der Rückseite ("Le royavme de Hongrie."). Titeltartusche unten links, Massstabsleiste unten rechts. Seitennumerierung (Rückseite): "525" und "528" (oben), "Rrrrrr" (unten). Ursprungswerk: "Atlas ou representation du monde universel, et des parties d'icelui" von G. Mercator und J. Hondius (Amsterdam : H. Hondius, 1633). Koloriert **Ryh 6403 : 5 B**

12691 Hvngariae regnum. – [Ca. 1:1100000]. – Amsterdami : apud Johannem Janssonium, [um 1680]. – 1 Karte : Kupferdruck ; 41 x 50 cm. – (Joannis Janssonii novus atlas)
Titeltartusche unten links, Massstabsleiste unten rechts. Ursprungswerk: "Joannis Janssonii novus atlas", Bd. 1 (Amsterdam, erschienen um 1680). Auf Papier aufgeklebt **Ryh 6403 : 6**

12692 Hvngariae regnum. – [Ca. 1:1100000]. – Amsterdami : apud Guiljelmum et Johannem Blaeu, [1647]. – 1 Karte : Kupferdruck ; 40 x 50 cm. – (Novvs Atlas, das ist Weltbeschreibung. [Erster Teil])
Deutscher Text auf der Rückseite ("Das Koenigreich Ungern"). Titeltartusche unten links, Massstabsleiste unten rechts. Numerierungen (Rückseite): "40" (oben), "Teutschland" (unten) und "Qq" (unten, handschriftlich). Ursprungswerk: 1. Teil des "Novus Atlas" hrsg. von Willem und Joan Blaeu (Deutsche Ausgabe. – Amsterdam, 1647). Koloriert **Ryh 6403 : 7**

12693 Hvngariae regnum. – [Ca. 1:1100000]. – [Amsterdam] : [G. Valck und P. Schenk], [zwischen 1670 und 1690]. – 1 Karte : Kupferdruck ; 41 x 50 cm

Titelkartusche unten links, Massstabsleiste unten rechts. Koloriert. Handschriftlicher Vermerk auf der Rückseite: "... von Valk et Schenk"
Ryh 6403 : 8

12694 Nova et recens emendata totius regni Ungariæ una cum adiacentibus et finitimis regionibus delineatio / C J Visscher ; Joannes à Duetchum jun: fecit. – [Ca. 1:1200000]. – [Amsterdam] : C J Visscher excudebat, anno 1624. – 1 Karte : Kupferdruck ; 33 x 54 cm
Erläuterungskartuschen oben links und unten rechts. Auf Papier aufgeklebt
Ryh 6403 : 10

12695 Neue und richtige Abbildung dess gantzen Königreichs Ungarn sampt denen daran stossenden Ländern : bey der zugleich heraus gegebenenen neuen und kurzen Beschreibung dieses Königreichs nützlich zu gebrauchen = Nova et exacta totius regni Hungariæ delineatio / Wilhelm Pfann sculpsit. – [Ca. 1:930000]. – In Nürnberg : zufinden bey Johann Hofmann Kunsthändler, a: 1664 sculp. – 1 Karte : Kupferdruck ; 35 x 53 cm
Porträts, Erläuterungen und Tabelle unten. Auf Papier aufgeklebt
Ryh 6403 : 11

12696 Noua et recens emendata totius regni Vngariæ una cum adjacentibus et finitimis regionibus. – [Ca. 1:1300000]. – [Amsterdam] : excudebat D. Danckertz, 1657. – 1 Karte : Kupferdruck ; 33 x 53 cm, Bildgrösse 40 x 53 cm
Ansichten oben links ("Bvda, vulgo Ofen", 5 x 23 cm) und oben rechts ("Psoniensis vulgo Presbvrq", 5 x 24 cm). Auf Papier aufgeklebt
Ryh 6403 : 12

12697 Novissima et emendata delineatio Hungariæ una cum adjacentibus et finitimis regionibus. – [Ca. 1:1300000]. – [Amsterdam] : excudebat Frederick de Wit, [zwischen 1659 und 1688]. – 1 Karte : Kupferdruck ; 32 x 53 cm, Bildgrösse 40 x 53 cm
Ansichten oben links ("Bvda vulgo Ofen", 5 x 22 cm), oben rechts ("Psoniensis vulgo Presbvrq", 5 x 23 cm) und unten Mitte ("Belgradum", "Newheus", je 3 x 13 cm). Porträts oben links und rechts, Titelkartusche unten rechts, Massstabsleiste unten links. Auf Papier aufgeklebt
Ryh 6403 : 13

12698 Novissima et emendata delineatio Hungariæ una cum adjacentibus et finitimis regionibus / excudebat Adranus Posseniens. – [Ca. 1:1400000]. – Antver. : A. Poesseniers excudit, 1683. – 1 Karte : Kupferdruck ; 31 x 53 cm, Bildgrösse 40 x 53 cm
Ansichten oben links ("Psoniensis vulgo Presbvrq", 5 x 26 cm), oben rechts ("Bvda vulgo Ofen", 5 x 27 cm) und unten Mitte ("Rab", 4 x 11 cm; "Komora", 4 x 12 cm; "Strigonivm vulgo Gran", 4 x 12 cm). Beschädigt (fehlendes Stück, ca. 4 x 16 cm, in der Bildmitte)
Ryh 6403 : 14

12699 Novissima et emendata delineatio Hungariæ una cum adjacentibus et finitimis regionibus. – [Ca. 1:1300000]. – [Anvers?] : excudebat Ioannes Meyssens, [zwischen 1660 und 1700]. – 1 Karte : Kupferdruck ; 33 x 53 cm, Bildgrösse 40 x 53 cm
Ansichten oben links ("Bvda vulgo Ofen", 5 x 22 cm), oben rechts ("Psoniensis vulgo Presbvrq", 5 x 23 cm) und unten Mitte ("Belgradum", "Newheus", je 3 x 13 cm). Porträts oben links und

rechts, Titelkartusche unten rechts, Massstabsleiste unten links. Koloriert. Auf Papier aufgeklebt
Ryh 6403 : 15

12700 Carte de la Hongrie a l'Autriche : dediée a Monsieur Monsieur Ferdinand-Ernest comte d'Abensperg et Traun, ... : auecque priuilege du roy, pour vingt ans / par son tres-humble et tres obeissant seruite. P. DuVal geographe du roy ; FD Lapointe scr. – [Ca. 1:870000]. – A Paris : chez l'auteur en l'isle du Palais sur le quay de l'Horloge au coin de la rue de Harlay, 1664. – 1 Karte : Kupferdruck ; 37 x 53 cm
Koloriert. Auf Papier aufgeklebt
Ryh 6403 : 16

12701 Carte de la Hongrie a l'Autriche : dediée a Monsieur Monsieur Ferdinand-Ernest comte d'Abensperg et Traun, ... : auecque priuilege du roy, pour vingt ans / par son tres-humble et tres obeissant seruite. P. DuVal geographe du roy. – [Ca. 1:870000]. – A Paris : chez l'auteur, 1684. – 1 Karte : Kupferdruck ; 37 x 53 cm
Koloriert
Ryh 6403 : 17

12702 Novissima et accuratissima totius Hungariæ tabula : cum privelegio ordinum hollandiæ et west-frisiæ / par P. Du Val geographe du roy. – [Ca. 1:1300000]. – T'Amsterdam : gedruckt by Justus Danckers, [nach 1684]. – 1 Karte : Kupferdruck ; 38 x 46 cm
Titelkartusche und Massstabsleiste unten rechts. Koloriert
Ryh 6403 : 18

12703 Hvngaria regnvm / A Peyrounin fecit. – [Ca. 1:1100000]. – A Paris : chez Pierre Mariette rue S. Jacques a l'Esperance, [zwischen 1640 und 1670]. – 1 Karte : Kupferdruck ; 40 x 49 cm
Titelkartusche unten links, Massstabsleiste unten rechts. Grenzen koloriert. Auf Papier aufgeklebt. Handschriftlicher Vermerk auf dem Registerblatt des Sammelbandes: "par Sanson"
Ryh 6403 : 19

12704 [Partie septentrionale du royaume de Hongrie.] Partie septentrionale du roy.me de Hongrie : avec priuilege po. vingt ans / tirée de divers autheurs par le S. Sanson d'Abbev. geog. de Sa Maj. – [Ca. 1:870000]. – A Paris : chez l'auteur, 1664. – 1 Karte : Kupferdruck ; 35 x 56 cm
Koloriert
Ryh 6403 : 20

12705 Partie meridionale du r.me de Hongrie : avec priu. po. 20. ans / tirée de divers autheurs par le S. Sanson d'Abb. geog. de Sa Maj ; Lhuilier fecit. – [Ca. 1:870000]. – A Paris : chez Pierre Mariette rue S. Jacques a l'esperance, 1664. – 1 Karte : Kupferdruck ; 35 x 56 cm
Koloriert
Ryh 6403 : 21

12706 Regnum Hungaria in omnes suos comitatus / accurate divisum et editum per F. de Wit. – [Ca. 1:1000000]. – Amstelodami [Amsterdam] : [F. de Wit], [zwischen 1659 und 1688]. – 1 Karte : Kupferdruck ; 47 x 57 cm
Titel- und Massstabskartusche unten rechts. Koloriert. Handschriftliche Numerierung oben rechts: "32"
Ryh 6403 : 22

12707 Regnum Hungaria in omnes suos comitatus / accurate divisum et editum per F. de Wit. – [Ca.

1:1000000]. – Amstelodami [Amsterdam] : ex officina I. Covens et C. Mortier, [zwischen 1721 und 1778]. – 1 Karte : Kupferdruck ; 47 x 57 cm

Titel- und Massstabskartusche unten rechts. Koloriert **Ryh 6403 : 23**

12708 Nouvelle carte de la Hongrie, diviséé selon des differents etats, : avec une chronologie de ses ducs et de ses rois, dans la'quelle on voit aussi par des tables alphabetiques, les archeveschez, eveschez, universitez, et les batailles les plus memorables : avec privilege de nosseigneurs les etats de Hollande et de West-frize. – [Ca. 1:100000]. – [Amsterdam] : [s.n.], [zwischen 1705 und 1739]. – 1 Karte : Kupferdruck ; 44 x 48 cm, Bildgrösse 47 x 62 cm. – (Atlas historique / Châtelain, Gueudeville ; tome 2, no. 38)

Erläuterungen unten links und unten rechts, Titel oben, Tabellen links und rechts. Numerierung oben rechts: "tome 2. no. 38". Ursprungswerk: "Atlas historique" von Z. Châtelain und N. Gueudeville (Amsterdam, 1705–1739). Koloriert **Ryh 6403 : 24**

12709 Regni Hungariæ tabula generalis : cum privilegio sacræ cæsareæ majestatis / ex archetypo Mülleriano s. c. m. capit. et ing. desumta, et in hanc formam contracta viis veredariis aucta, novissimæ[ue] pacis passarovicensis confiniis illustrata á Io. Bapt. Homanno sac. cæs. maj. geographo. – [Ca. 1:1400000]. – Norimbergæ [Nürnberg] : [Johann Baptist Homann], [nach 1718]. – 1 Karte : Kupferdruck ; 46 x 55 cm

Titelkartusche oben links, Massstabskartusche oben rechts. Koloriert **Ryh 6403 : 25**

12710 Das Koenigreich Ungarn in seine zehen Gebiethe und alle Gespannschaften abgetheilt. – [Ca. 1:2900000]. – [Wien] : [F. J. J. von Reilly], [zwischen 1789 und 1806]. – 1 Karte : Kupferdruck ; 22 x 29 cm. – (Schauplatz der fünf Theile der Welt ; No. 27)

Titelkartusche unten rechts, Massstabsleisten oben links. Numerierung innerhalb der Titelkartusche: "Nro. 27". Ursprungswerk: "Schauplatz der fünf Theile der Welt" von Franz Johann Joseph von Reilly (Wien, 1789–1806). Koloriert **Ryh 6403 : 29**

12711 Des Koenigreichs Ungarn nordwestlicher Theil. – [Ca. 1:790000]. – [Wien] : [F. J. J. von Reilly], [zwischen 1789 und 1806]. – 1 Karte : Kupferdruck ; 22 x 30 cm. – (Schauplatz der fünf Theile der Welt ; No. 28)

Titelkartusche und Massstabsleisten oben links. Numerierung innerhalb der Titelkartusche: "Nro. 28". Ursprungswerk: "Schauplatz der fünf Theile der Welt" von Franz Johann Joseph von Reilly (Wien, 1789–1806). Koloriert **Ryh 6403 : 30 A**

12712 Des Koenigreichs Ungarn westlicher Theil. – [Ca. 1:790000]. – [Wien] : [F. J. J. von Reilly], [zwischen 1789 und 1806]. – 1 Karte : Kupferdruck ; 21 x 31 cm. – (Schauplatz der fünf Theile der Welt ; No. 29)

Titelkartusche oben links, Massstabsleisten Mitte links. Numerierung innerhalb der Titelkartusche: "Nro. 29". Ursprungswerk: "Schauplatz der fünf Theile der Welt" von Franz Johann Joseph von Reilly (Wien, 1789–1806). Koloriert **Ryh 6403 : 30 B**

12713 Des Koenigreichs Ungarn nordöstlicher Theil. – [Ca. 1:790000]. – [Wien] : [F. J. J. von Reilly], [zwischen

1789 und 1806]. – 1 Karte : Kupferdruck ; 19 x 30 cm. – (Schauplatz der fünf Theile der Welt ; No. 31)

Titelkartusche oben rechts, Massstabsleisten oben Mitte. Numerierung innerhalb der Titelkartusche: "Nro. 31". Ursprungswerk: "Schauplatz der fünf Theile der Welt" von Franz Johann Joseph von Reilly (Wien, 1789–1806). Koloriert **Ryh 6403 : 31 A**

12714 Des Koenigreichs Ungarn östlicher Theil. – [Ca. 1:790000]. – [Wien] : [F. J. J. von Reilly], [zwischen 1789 und 1806]. – 1 Karte : Kupferdruck ; 20 x 34 cm. – (Schauplatz der fünf Theile der Welt ; No. 32)

Titelkartusche und Massstabsleisten unten rechts. Numerierung innerhalb der Titelkartusche: "Nro. 32". Ursprungswerk: "Schauplatz der fünf Theile der Welt" von Franz Johann Joseph von Reilly (Wien, 1789–1806). Koloriert **Ryh 6403 : 31 B**

12715 Des Koenigreichs Ungarn östüdlicher Theil. – [Ca. 1:790000]. – [Wien] : [F. J. J. von Reilly], [zwischen 1789 und 1806]. – 1 Karte : Kupferdruck ; 20 x 27 cm. – (Schauplatz der fünf Theile der Welt ; No. 33)

Titelkartusche oben rechts, Massstabsleisten unten Mitte. Numerierung innerhalb der Titelkartusche: "Nro. 33". Ursprungswerk: "Schauplatz der fünf Theile der Welt" von Franz Johann Joseph von Reilly (Wien, 1789–1806). Koloriert **Ryh 6403 : 32 A**

12716 Des Koenigreichs Ungarn westüdlicher Theil. – [Ca. 1:790000]. – [Wien] : [F. J. J. von Reilly], [zwischen 1789 und 1806]. – 1 Karte : Kupferdruck ; 20 x 31 cm. – (Schauplatz der fünf Theile der Welt ; No. 30)

Titelkartusche und Massstabsleisten unten links. Numerierung innerhalb der Titelkartusche: "Nro. 30". Ursprungswerk: "Schauplatz der fünf Theile der Welt" von Franz Johann Joseph von Reilly (Wien, 1789–1806). Koloriert **Ryh 6403 : 32 B**

12717 Le royaume de Hongrie diuisé en Haute et Basse Hongrie, avec l'Esclavonie, subdiuisees en leurs comtez : dedié a Monsieur Rouillé seigneur du Coudray, ... / par le P. Coronelli cosmographe de la ser.me republique de Venise. – [Ca. 1:1200000]. – A Paris : chez Mondhare et Jean rue St. Jean de Beauvais pres celle des Noyers, 1788. – 1 Karte : Kupferdruck ; 43 x 58 cm

Erläuterungen unten links. Koloriert **Ryh 6403 : 33**

12718 Hongrie / p[ar] N. Sanson le fils geographe du roy ; A. d.'Winter schu. – [Ca. 1:6200000]. – [S.l.] : [s.n.], [1683]. – 1 Karte : Kupferdruck ; 18 x 28 cm. – (L'Evrope)

Titelkartusche unten links. Ursprungswerk: "L'Evrope" von Nicolas Sanson (holländische Ausgabe, 1683). Grenzen und Titelkartusche koloriert. Auf Papier aufgeklebt **Ryh 6403 : 34**

14.2.4 Teile von Ungarn, Banat • Parts of Hungary, Banat of Temesvar

12719 Regnum Hungariæ propriae : Spezialkarten, Banat von Temesvar. – [Versch. Orte], ca. 1718–1809. – 23 Kt. (in Sammelband) ; 54 cm

Systematische Gliederung nach Ryhiner: Kap. 14 (Europa orientalis), Sektion 2 (Status coronae Ungariae), Bd. 4 **Ryh 6404**

12720 Iustissimæ causæ heroica virtute propugnatae gloriosiss. triumphii præmium sive accurata delineatio

provinciarum et urbium, quæ duabus celeberrimis expeditionibus iusto domino ac victori restitutæ et pace Passarowiziensi a.o 1718. d. 21. Iulii à debellatis Turc. concessæ et assignatæ sunt / opera et sumtibus M. Seütterer chalcogr. – [Ca. 1:590000]. – Augustæ vindelic. [Augsburg] : [Matthäus Seutter], [zwischen 1718 und 1730]. – 1 Karte : Kupferdruck ; 48 x 56 cm
Titelkartusche und Porträt unten links. Koloriert **Ryh 6404 : 1**

12721 Nova mappa geographica princip: Transilvaniae, districtus Temeswariensis, et adjacentium aliarum regionum, et locoru[m] / ex recentissimis subsidiis concinnata a I: F: C: ing: [=I. F. Carl?]; cura, et sumtibus I: M: Probst. – [Ca. 1:1100000]. – A: V: [Augsburg] : [Johann Michael Probst], 1788. – 1 Karte : Kupferdruck ; 42 x 49 cm
Bildliche Darstellung unten rechts, Titelkartusche und Massstabsleisten unten links. Koloriert **Ryh 6404 : 2**

12722 Mappa comitatus Poseniensis / Nicolai sc. – [Ca. 1:250000]. – [S.l.] : [s.n.], [zwischen 1730 und 1760]. – 1 Karte : Kupferdruck ; 40 x 35 cm
Ansicht (6 x 8 cm) und Titel unten rechts. Koloriert **Ryh 6404 : 3**

12723 Comitatus Poseniensis germanis Presbvr̄g dicti delineatio geographica : ex prototypo Micoviniano desumta, [et] multis in locis, præsertim quoad Hungaricarum [et] Slavicarum vocum justiore orthographiam emendatior reddita / curantibus Homannianis Heredibus ; [Titelkartusche:] I. E. Alber sc. – [Ca. 1:140000]. – Norimbergæ [Nürnberg] : [Homännische Erben], a. 1757. – 1 Karte auf 2 Blättern : Kupferdruck ; 64 x 53 cm
Kopftitel: "Hvngariae comitatus Poseniensis". Nullmeridian: Ferro. Koloriert **Ryh 6404 : 5**

12724 Mappa comitatus Mosoniensis / opera Johannis Kovács ccl: prim: r: hung: mathem: ; G. Nicolai sculp. – [Ca. 1:110000]. – [Bratislava?] : peÿ Weber und Korabinskÿ, [um 1750]. – 1 Karte : Kupferdruck ; 46 x 33 cm
Titelkartusche oben rechts, Massstabsleiste unten rechts. Koloriert **Ryh 6404 : 6**

12725 Comitatus Sarosiensis tabula / operâ A. Fuckeri. – [Ca. 1:230000]. – Eperiesini [Prešov] : [A. Fucker?], 1733. – 1 Karte : Kupferdruck ; 34 x 28 cm
Titelkartusche oben rechts, Massstabsleisten und Legende unten links. Koloriert **Ryh 6404 : 7**

12726 Montium vitiferorum utpote Tokaiensis Tarczal Tallya Mad et reliqvorum nec non regionis vicinæ geographica repræsentatio / authore Andrea Fuckeri ; autor sculpit. – [Ca. 1:170000]. – Eperiesini [Prešov] : [A. Fucker?], 1749. – 1 Karte : Kupferdruck ; 34 x 28 cm
Titelkartusche unten links **Ryh 6404 : 8**

12727 Comitatus Castri Ferrei / iussu ordinum ichnographice delineatus per Jos. Kenedics ejusd. j. comitatus jur. geometram ; J. E. Mansfeld sculp. – [Ca.

1:120000]. – [S.l.] : [s.n.], [1785]. – 1 Karte auf 2 Blättern : Kupferdruck ; 86 x 94 cm
Titelkartusche und bildliche Darstellung unten rechts, Massstabsleisten unten links. Koloriert **Ryh 6404 : 13**

12728 Comitatus Soproniensis ungarice Soprony varmegye et germ: Oedenburger Gespanschaft / ex optimis recentioribusque observationibus ac hucusque partim ignotis manuductionibus designatus per Josephum Marc: Lib: Baronem de Lichtenstern variarum societatum scientia inclytarum membrum ; [Titelkartusche:] A. Amon sc. – [Ca. 1:250000]. – [Wien]: [Cosmographische Gesellschaft], 1793. – 1 Karte : Kupferdruck ; 44 x 46 cm, Bildgröße 47 x 57 cm
Widmungskartusche unten links ("Excellentissimo ... Theodoro S: R: I: Comiti de Batthyán ..."). Nullmeridiane: Ferro, Budapest. Koloriert **Ryh 6404 : 14**

12729 Comitatus Tolnensis ungarice Tolná-varmegye et germanice Tolner Gespanschaft / ex optimis recentioribusque observationibus ac hucusque potissimum ignotis manuductionibus designatus per Iosephum Marcum Lib. Baronem de Lichtenstern variarum societatum scientiarum membrum ; A. Amon sc. – [Ca. 1:200000]. – Viennæ [Wien]: edita per Societatem privatam cosmographicam, 1793. – 1 Karte : Kupferdruck ; 44 x 47 cm, Bildgröße 48 x 58 cm
Widmungskartusche unten rechts ("Illustrissimo Domino comiti Antonio Apponÿ de Eadem ..."). Nullmeridiane: Ferro, Budapest. Koloriert **Ryh 6404 : 15**

12730 Comitatus Bacsensis ungarice Bacs-varmegye et germanice Batscher Gespanschaft / ex optimis recentioribusque observationibus ac hucusque potissimum ignotis manuductionibus designatus per Josephum Marc: lib: Baronem de Lichtenstern variarum societatum scientiarum membrum ; A. Amon sc. – [Ca. 1:350000]. – Viennæ [Wien]: edita sumtibus authoris, 1793. – 1 Karte : Kupferdruck ; 43 x 46 cm, Bildgröße 47 x 57 cm
Widmungskartusche oben Mitte ("Excellentissimo ... Josepho de Ürmény ..."). Nullmeridiane: Ferro, Budapest. Koloriert **Ryh 6404 : 16**

12731 Comitatus Comaromiensis ungarice Comárom vármegye et germanice Comorner Gespanschaft / ex optimis recentioribusque observationibus ac hucusque potissimum ignotis manuductionibus designatus per Iosephum Marc. Lib. Baronem de Lichtenstern variarum societatum scientiarum membrum. – [Ca. 1:150000]. – Viennæ [Wien]: edita per Societatem cosmographicam, 1794. – 1 Karte : Kupferdruck ; 43 x 46 cm, Bildgröße 47 x 57 cm
Widmungskartusche oben rechts ("Illustrissimo Domino Domino Antonio S. R. I: Comitia Colloredo ..."). Nullmeridiane: Ferro, Budapest. Koloriert **Ryh 6404 : 17**

12732 Comitatus Poseniensis ungarice Posony-varmegye et germanice Pressburger Gespanschaft / ex optimis recentioribusque observationibus ac hucusque partim ignotis manuductionibus designatus per Jos. Marc. Lib. Bar. de Lichtenstern variarum societatum scientiarum membrum ;

A. Amon sc. – [Ca. 1:210000]. – Viennæ [Wien]: edita per Societatem cosmographicam, 1794. – 1 Karte :

Kupferdruck ; 55 x 43 cm

Widmungskartusche unten links ("Excellentissimo ... Carolo e Comitibus Palfy ..."). Nullmeridiane: Ferro, Budapest. Koloriert

Ryh 6404 : 18

12733 Theatre de la guerre dans le bannat de Temeswar : divisé dans tous ses districts, mesuré sur les lieux par ordre de feu S. A. S. le prince Eugene de Savoye, ou se trouve aussi les mines d'argent, de cuivre, [et] de fer, les postes et relais [et]c. – [Ca. 1:520000]. – A Amsterdam : chez Reinier [et] Iosué Ottens geogr., [zwischen 1736 und 1750]. – 1 Karte : Kupferdruck ; 48 x 50 cm

Nebenkarte unten links: "Plan de Temiswar" (14 x 17 cm). Titel oben, Massstabsleisten unten Mitte, Legende Mitte rechts. Koloriert

Ryh 6404 : 51

12734 Temeschwarer Bannat / trigonometrisch und astronomisch berichtet von Herrn Jakob Barzellini ; herausgegeben von Herrn F. A. Schræmbl. – [Ca. 1:560000]. – In Wien : zu finden in eigenem Verlage [Schræmbl], 1788. – 1 Karte : Kupferdruck ; 43 x 51 cm. – (Allgemeiner grosser Atlas ; [No. 72 K])

Erläuterungen oben rechts. Ursprungswerk: "Allgemeiner grosser Atlas" von F. A. Schræmbl (Wien, 1786–1800). Koloriert

Ryh 6404 : 52

12735 Karte von dem Banat Temeswar und einigen Districten auf servischer Seite / geographii. aufgenommen von Castulus Riedl k. palz bayr. Ingen: capit ; gestochen von M. Mettenleitter in der Direct. des J. G. Wintter. – [Ca. 1:420000]. – In München : [s.n.], 1789. – 1 Karte : Kupferdruck ; 56 x 48 cm

Ansicht unten: "Prospect von Belgrad" (7 x 48 cm). Koloriert

Ryh 6404 : 53

12736 Das Temeschwarer Bannat : mit röm. kayserl. allergnæd. Freyh. / aus einer grossen Zeichnung in dieses Format gebracht und nach der, vom Hrn. P. Liesganig gescheneher Messung des Kisteleckens Meridians orientirt durch F. L. G[üssefeld] ; herausgegeben von den Homann. Erben. – [Ca. 1:380000]. – In Nürnberg : [Homännische Erben], 1790. – 1 Karte : Kupferdruck ; 46 x 59 cm

Koloriert

Ryh 6404 : 54

12737 Das Temeschwarer Bannat. – [Ca. 1:840000]. – [Wien] : [F. J. J. von Reilly], [zwischen 1789 und 1806]. – 1 Karte : Kupferdruck ; 20 x 27 cm. – (Schauplatz der fünf Theile der Welt ; No. 6)

Titelkartusche oben rechts, Massstabsleisten unten links.

Numerierung innerhalb der Titelkartusche: "Nro. 6."

Ursprungswerk: "Schauplatz der fünf Theile der Welt" von Franz Johann Joseph von Reilly (Wien, 1789–1806). Koloriert

Ryh 6404 : 55

12738 Le bannat de Temeschwar = Temeschwarer Bannat : d'après les nouvelles indications, pour servir de renseignement a la carte des limites des trois empires, ou théâtre de la guerre presente. – [Ca. 1:500000]. – [Wien] : [F. J. Maire], 1789. – 1 Karte : Kupferdruck ; 42 x 57 cm

Gehört zu einem Kartenwerk bestehend aus einer Generalkarte ("Geographische General Karte der Gränzen zwischen denen dreyen Kaiserthümern ...") und 6 Regionalkarten, hrsg. von François Joseph Maire (Wien, 1788/89). Koloriert

Ryh 6404 : 56

12739 [Banat]. – [Ca. 1:1500000]. – [S.l.] : [s.n.], [um 1790]. – 1 Karte : Kupferdruck ; 14 x 20 cm

Massstabsleiste unten links. Grenzen koloriert

Ryh 6404 : 57

12740 [Haute Hongrie, Vienne.] H.te Hongrie, Vienne / [Pierre Gabriel Chanlaire]. – [Ca. 1:870000]. – A Paris : chez l'auteur P. G. Chanlaire rue Geoffroy-Langevin no. 7, [erschienen 1807]. – 1 Karte : Kupferdruck ; 37 x 65 cm. – (Théâtre de la guerre actuelle, en Allemagne, en Pologne et en Turquie ; no. 11)

Numerierungen: "No. 11. H.te Hongrie, Vienne" (oben rechts), "4" (oben Mitte), "18." (unten Mitte). Ursprungswerk: "Théâtre de la guerre actuelle, en Allemagne, en Pologne et en Turquie" von P. G. Chanlaire (Paris, 1807). Grenzen koloriert

Ryh 6404 : 58

12741 Prague / [Pierre Gabriel Chanlaire]. – [Ca. 1:900000]. – [Paris] : [P. G. Chanlaire], [erschienen 1807]. – 1 Karte : Kupferdruck ; 37 x 56 cm. – (Théâtre de la guerre actuelle, en Allemagne, en Pologne et en Turquie ; no. 10)

Numerierungen: "No. 10. Prague" (oben rechts), "partie septentrionale 2.e feuille. No. 10." (oben links), "17." (unten Mitte). Ursprungswerk: "Théâtre de la guerre actuelle, en Allemagne, en Pologne et en Turquie" von P. G. Chanlaire (Paris, 1807). Grenzen koloriert

Ryh 6404 : 59

12742 Ungarn nebst Dalmatien, Kroatien Slavonien, Syrmien und Siebenbürgen / nach den neuesten Beobachtungen ; H. Kliever sculp. – [Ca. 1:3700000]. – [S.l.] : [s.n.], 1809. – 1 Karte : Kupferdruck ; 17 x 26 cm

Koloriert

Ryh 6404 : 60

14.2.5 Teile von Ungarn, Banat • Parts of Hungary, Banat of Temesvar

Zur Fortsetzung vorgesehener Band • Volume to be continued

[Ryh 6405]

14.2.6 Siebenbürgen • Transylvania

12743 Transsilvania principatus. – [Versch. Orte], 1573–ca. 1800. – 20 Kt. (in Sammelband) ; 54 cm

Systematische Gliederung nach Ryhiner: Kap. 14 (Europa orientalis), Sektion 2 (Status coronae Ungariae), Bd. 6

Ryh 6406

12744 Transilvania : cum priuilegio / hanc vltra vel transilvaniam, qvae et Pa[n]nodacia, et Dacia ripe[n]sis, vvlgo Sibemburge[n] dicitvr ædidit Viennæ a.o 1566. nobiliss. atq[ue] doctiss. Io[ann]es Sa[m]bucus Pannonius. – [Ca. 1:480000]. – [Antwerpen] : [s.n.], [1579]. – 1 Karte : Kupferdruck ; 30 x 42 cm. – (Theatrum orbis terrarum ; 78)

Lateinischer Text auf der Kartenrückseite ("Transsilvania").

Titelkartusche oben Mitte, weitere Kartuschen unten links und Mitte rechts. Numerierung (Rückseite): "78". Ursprungswerk: "Theatrum orbis terrarum" von Abraham Ortelius (Antwerpen : Plantijn, 1579). Koloriert

Ryh 6406 : 1

12745 Transilvania : cum priuilegio / hanc vltra vel transilvaniam, qvae et Pannodacia, et Dacia ripensis, vvlgo Sibemburgen dicitvr ædidit Viennæ a.o 1566. nobiliss. atq[ue] doctiss. Io[ann]es Sa[m]bucus Pannonius. – [Ca. 1:480000]. – [Antwerpen] : [s.n.], [1573]. – 1 Karte : Kupferdruck ; 30 x 42 cm. – (Theatrum oder Schawplatz des Erdbodems ; 43)

Deutscher Text ("Sibenburgen, oder Transiluanien"). Titelkartusche oben Mitte, weitere Kartuschen unten links und Mitte rechts. Numerierung (Rückseite): "43". Ursprungswerk: "Theatrum oder Schawplatz des Erdbodems" von Abraham Ortelius (Antwerpen, 1573). Koloriert **Ryh 6406 : 2**

12746 Transylvania : cum priuilegio / per Gerardum Mercatorem. – [Ca. 1:790000]. – Amstelodami [Amsterdam] : excusum apud Henricum Hondium sub insigno atlantis, [1630]. – 1 Karte : Kupferdruck ; 32 x 41 cm. – (Gerardi Mercatoris atlas sive cosmographicae meditationes de fabrica mundi et fabricati figura) Titelkartusche und Massstabsleiste unten rechts. Lateinischer Text auf der Kartenrückseite ("Transsylvania Siebenbvrge"). Seitennumerierung (Rückseite): "103" und "104" (oben), "Vv" (unten). Ursprungswerk: "Gerardi Mercatoris atlas sive cosmographicae meditationes de fabrica mundi et fabricati figura" hrsg. von H. Hondius (Amsterdam, 1630). Koloriert **Ryh 6406 : 4**

12747 Transylvania = Sibenburgen : cum priuilegio / per Gerardum Mercatorem. – [Ca. 1:790000]. – Amstelodami [Amsterdam] : apud Ioannem Ianssonium, [um 1680]. – 1 Karte : Kupferdruck ; 32 x 41 cm. – (Joannis Janssonii novus atlas) Titel- und Massstabskartusche unten rechts. Ursprungswerk: "Joannis Janssonii novus atlas", Bd. 1 (Amsterdam, erschienen um 1680). Auf Papier aufgeklebt **Ryh 6406 : 5**

12748 Transylvania = Sibenburgen. – [Ca. 1:690000]. – Amsterdami : apud Guiljelmum et Ioannem Blaeu, [1647]. – 1 Karte : Kupferdruck ; 36 x 48 cm. – (Novvs Atlas, das ist Weltbeschreibung. [Erster Teil]) Deutscher Text auf der Rückseite ("Siebenbuergen"). Titel- und Massstabskartusche unten rechts. Numerierungen (Rückseite): "41" (oben), "Teuschlandt." und "Rr" (unten). Ursprungswerk: 1. Teil des "Novus Atlas" hrsg. von Willem und Joan Blaeu (Deutsche Ausgabe. – Amsterdam, 1647). Koloriert **Ryh 6406 : 6**

12749 Nova et accurata Transylvaniae descriptio. – [Ca. 1:690000]. – [Oxford] : [Janssonius van Waesbergen – Pitt – Swart], [1683]. – 1 Karte : Kupferdruck ; 37 x 47 cm. – (The English Atlas ; [vol. 3], no. 16) Titel- und Massstabskartusche unten rechts, Wappenkartusche oben rechts. Numerierung oben rechts: "XVI". Ursprungswerk: "The English Atlas" hrsg. von M. Pitt, S. Swart und J. Janssonius van Waesbergen (Oxford, 1680–1683) **Ryh 6406 : 7**

12750 Nova et accurata Transylvaniae descriptio. – [Ca. 1:690000]. – [Amsterdam] : penes G. Valk et P. Schenk, [zwischen 1670 und 1690]. – 1 Karte : Kupferdruck ; 37 x 47 cm Titel- und Massstabskartusche unten rechts, Wappenkartusche oben rechts. Koloriert **Ryh 6406 : 8**

12751 Principauté de Transilvanie : avec priuilege du roy pour vingt ans / tirée de W. Lazius, de I. Sambucus, et de

G. Mercator [et]c. par le Sr. Sanson d'Abbev. geogr. ord.re de Sa Maj.té ; J. Lhuillier fecit. – [Ca. 1:870000]. – A Paris : chez l'auteur, 1664. – 1 Karte : Kupferdruck ; 38 x 56 cm Koloriert **Ryh 6406 : 11**

12752 Principauté de Transilvanie : divisée en cinq nations subdiviséé en quartiers et comtez : avec privilege du roy / tirée de divers memoires et particulierement de G. C. da Vignola, par N. de Fer geographe de Monseigneur le Dauphin ; H. van Loon sculp. – [Ca. 1:760000]. – A Paris : chez l'auteur dans l'isle du palais sur le quay de l'Orloge a la sphere royalle, 1691. – 1 Karte : Kupferdruck ; 43 x 48 cm Erläuterungen unten rechts. Koloriert **Ryh 6406 : 12**

12753 Principauté de Transilvanie : divisée en cinq nations, subdivisée en quartiers et comtez / tirée de plusieurs memoires nouveaux à l'usage de Monseigneur le Duc de Bourgogne par son tres humble et tres obeissant serviteur H. Iaillot. – [Ca. 1:720000]. – A Paris : [Jaillot], 1696. – 1 Karte : Kupferdruck ; 47 x 59 cm Erläuterungen unten rechts. Lateinische Titelvariante oben: "Nova Transylvaniae principatus tabula, ad usum serenissimi Burgundiae ducis". Koloriert **Ryh 6406 : 13**

12754 Principauté de Transilvanie : divisée en cinq nations, subdivisée en quartiers et comtez / tirée de plusieurs memoires nouveaux à l'usage de Monseigneur le Duc de Bourgogne par son tres humble et tres obeissant serviteur H. Iaillot, à Paris. – [Ca. 1:720000]. – [Amsterdam] : [Covens et Mortier], [zwischen 1721 und 1778]. – 1 Karte : Kupferdruck ; 47 x 60 cm Titel und Erläuterungen unten rechts. Lateinische Titelvariante oben: "Nova Transylvaniae principatus tabula, ad usum serenissimi Burgundiae ducis". Koloriert. Handschriftlicher Vermerk auf der Rückseite: "nachgestochen von Covens" **Ryh 6406 : 14**

12755 Principauté de Transilvanie : divisée en cinq nations, subdivisée en quartiers et comtez / tirée de plusieurs memoires nouveaux à l'usage de Monseigneur le Duc de Bourgogne par son tres humble et tres obeissant serviteur H. Iaillot. – [Ca. 1:720000]. – A Amsterdam : chez R. [et] J. Ottens, [zwischen 1725 und 1750]. – 1 Karte : Kupferdruck ; 47 x 59 cm Titel und Erläuterungen unten rechts. Lateinische Titelvariante oben: "Nova Transylvaniae principatus tabula, ad usum serenissimi Burgundiae ducis". Koloriert **Ryh 6406 : 15**

12756 Nova Transylvaniae principatus tabula : cum privilegio / novissima descripta edita per R. [et] J. Ottens. – [Ca. 1:720000]. – Amstelodami [Amsterdam] : [Ottens], [zwischen 1725 und 1750]. – 1 Karte : Kupferdruck ; 48 x 58 cm Titel- und Massstabskartusche unten links, Erläuterungen unten Mitte. Koloriert **Ryh 6406 : 16**

12757 Principatus Transylvaniae : in quinque nationes earumque regiones et comitatus cum finitimis vicinorum statuum provinciis accurate divisus / ex conatibus Ioh. Baptistæ Homanni sacræ cæs. maj. geographi. – [Ca.

1:740000]. – Noribergæ [Nürnberg] : [Johann Baptist Homann], [nach 1716]. – 1 Karte : Kupferdruck ; 46 x 55 cm

Titelkartusche und Erläuterungen unten rechts, Massstabsleisten unten Mitte. Koloriert. Auf Papier aufgeklebt **Ryh 6406 : 17**

12758 Transylvaniae principatus : in quinque nationes divisus longitudine 68 millaria german: et latitudine 50 mill: complectens : cum grat. et privil. S. R. I. vicariatus in partib[us] Rheni, Sveviæ, et juris Franconici / juxta recentiss. designationem accuratissime æri incisus per Matthæum Seutter sacr. cæs. et reg. cathol. majest. geographum, et chalcographum augustanum. – [Ca. 1:720000]. – [Augsburg] : [Matthäus Seutter], [zwischen 1740 und 1760]. – 1 Karte : Kupferdruck ; 48 x 56 cm
Erläuterungen oben links, Titelkartusche unten rechts, Massstabskartusche unten Mitte. Koloriert **Ryh 6406 : 18**

12759 Principatus Transylvaniae : in suas quasque nationes earumque sedes et regiones cum finitimis vicinorum statuum provinciis accurate divisus / opera Ioh. Baptistæ Homanni sac. cæs. majest. geographi et Reg.æ boruss.æ societatis scientiarum membri. – [Ca. 1:690000]. – Norimbergæ [Nürnberg] : [Johann Baptist Homann], [nach 1716]. – 1 Karte : Kupferdruck ; 47 x 55 cm
Titelkartusche und Erläuterungen oben links, Massstabsleisten unten rechts. Koloriert **Ryh 6406 : 20**

12760 Principaute de Transilvanie et pays circonvoisins / dressé sur les meilloures cartes par P. Santini. – [Ca. 1:690000]. – A Venise : chez Remondini, 1784. – 1 Karte : Kupferdruck ; 47 x 56 cm. – (Atlas universel / P. Santini, G. A. Remondini ; Vol. 1, Karte 51, Teil 4) Blattnummer oben links: "P. I. 51 IV.e". Ursprungswerk: Neuauflage des "Atlas universel" von P. Santini (Venedig, 1776) durch G. A. Remondini (Venedig, 1784). Koloriert **Ryh 6406 : 21**

12761 Geographische Mappe des Gross=Fürstenthums Siebenbürgen. – [Ca. 1:570000]. – [Nürnberg] : [s.n.], [ca. 1780]. – 1 Karte : Kupferdruck ; 44 x 55 cm
Titel und Legende ("Nota") oben rechts, Massstabsleisten oben links. Die Karte erschien erstmals in "Nachricht von den Versteinerungen des Grossfürstenthums Siebenbürgen" von Johann Ehrenreich von Fichtel, herausgegeben von der Gesellschaft Naturforschender Freunde zu Berlin (Nürnberg, 1780). Koloriert **Ryh 6406 : 23**

12762 Generalkarte von Siebenbürgen / nach geometrisch gemessenen Karten, und andern zuverlässigen Hilfsmitteln verjüngt, und graduirt von Herrn A. von Wenzely Hofbuchhalterey Raitoffizier im Baudepartement ; herausgegeben von Herrn F. A. Schrämbel. – [Ca. 1:430000]. – [Wien] : [F. A. Schrämbel], 1789. – 1 Karte auf 2 Blättern : Kupferdruck ; 65 x 109 cm. – (Allgemeiner grosser Atlas ; No. 72 H-I) Numerierungen jeweils oben rechts. Ursprungswerk: "Allgemeiner grosser Atlas" von F. A. Schrämbel (Wien, 1786–1800). Koloriert **Ryh 6406 : 24–25**

1789. – 1 Blatt ; 71 x 59 cm. – (Allgemeiner grosser Atlas ; No. 72 H) Numerierung oben rechts: "N. 72. H."

Ryh 6406 : 24

1789. – 1 Blatt ; 72 x 59 cm. – (Allgemeiner grosser Atlas ; No. 72 I)

Numerierung oben rechts: "N. 72. I."

Ryh 6406 : 25

12763 Das Grossfürstenthum Siebenbürgen / I. Albrecht sc. – [Ca. 1:1400000]. – [Wien] : [F. J. J. von Reilly], [zwischen 1789 und 1806]. – 1 Karte : Kupferdruck ; 20 x 28 cm. – (Schauplatz der fünf Theile der Welt ; No. 7) Titelkartusche oben links, Massstabskartusche unten links. Numerierung innerhalb der Titelkartusche: "Nro. 7.". Ursprungswerk: "Schauplatz der fünf Theile der Welt" von Franz Johann Joseph von Reilly (Wien, 1789–1806). Koloriert

Ryh 6406 : 26

14.2.7 Illyrien, Slavonien, Kroatien • Illyria, Slavonia, Croatia

12764 Illyria : Generalkarten, Slavonia, Croatia. – [Versch. Orte], 1573–1808. – 22 Kt. (in Sammelband) ; 54 cm
Systematische Gliederung nach Ryhiner: Kap. 14 (Europa orientalis), Sektion 2 (Status coronae Ungariae), Bd. 7 **Ryh 6407**

12765 Schlavoniae, Croatiae, Carniae, Istriae, Bosniae, finitimarvmqve regionvm nova descriptio : cum priuilegio / avctore Avgvstino Hirsvogelio. – [Ca. 1:650000]. – [Antwerpen] : [s.n.], [erschienen 1579]. – 1 Karte : Kupferdruck ; 31 x 46 cm. – (Theatrum orbis terrarum ; 74)

Lateinischer Text auf der Kartenrückseite ("Lectori. Constitveram ..."). Titel unten, Massstabsleiste unten links, Windrose unten rechts. Numerierung (Rückseite): "74". Ursprungswerk: "Theatrum orbis terrarum" von Abraham Ortelius (Antwerpen : Plantijn, 1579). Koloriert **Ryh 6407 : 1**

12766 Schlavoniae, Croatiae, Carniae, Istriae, Bosniae, finitimarvmqve regionvm nova descriptio : cum priuilegio / avctore Avgvstino Hirsvogelio. – [Ca. 1:650000]. – [Antwerpen] : [s.n.], [erschienen 1573]. – 1 Karte : Kupferdruck ; 31 x 46 cm. – (Theatrum oder Schawplatz des Erdbodems ; 41)
Titel unten, Massstabsleiste unten links, Windrose unten rechts. Deutscher Text ("Schlauonia, oder Windischlandt.") und Seitennummer ("41") auf der Kartenrückseite. Ursprungswerk: "Theatrum oder Schawplatz des Erdbodems" von Abraham Ortelius (Antwerpen, 1573). Koloriert. Handschriftliche Numerierung oben rechts: "108." **Ryh 6407 : 2**

12767 Illyricvm : cum imperatoria[et] regia[et] maiestatis privilegio / Ioan. Sambvcvs Ortelio svo, s. mitto hanc quoque tabellam qua necessaria confinia pannoniae declarantur, fluuiorum [et] aliquot locorum situs Hirschuogelij recte mutauit, Angelini autem studio plurima adieci, et interualla correxi, vt parum quis si cum Hirschvogelij hæc coniungat desiderarit si qui errores sint, dies certiora docebit. Viennæ, Vale, 25. Octob. 1572. – [Ca. 1:930000]. – [Antwerpen] : [s.n.], [erschienen 1579]. – 1 Karte : Kupferdruck ; 36 x 47 cm. – (Theatrum orbis terrarum ; 73)

Lateinischer Text auf der Kartenrückseite ("Illyricvm."). Titelkartusche unten rechts, Massstabsleiste unten links. Numerierung (Rückseite): "73". Ursprungswerk: "Theatrum orbis

terrarum" von Abraham Ortelius (Antwerpen : Plantijn, 1579).
Koloriert **Ryh 6407 : 3**

12768 Sclavonia Croatia, Bosnia [et] Dalmatiæ pars maior. – [Ca. 1:800000]. – [Köln] : Johan Bussemacher excudit, [1600]. – 1 Karte : Kupferdruck ; 19 x 27 cm. – (Geographisch Handtbuch)

Porträt oben rechts ("Rvdolphvs II. ..."), Titeltartusche oben Mitte, Massstabsleiste unten rechts. Deutscher Text auf der Rückseite. Ursprungswerk: "Geographisch Handbuch" von Matthias Quad (Köln : J. Bussemacher, 1600). Text auf der Rückseite teilweise überklebt **Ryh 6407 : 4**

12769 Sclavonia, Croatia, Bosnia cvm Dalmatiæ parte : cum privilegio / per Gerardum Mercatorem. – [Ca. 1:990000]. – [Duisburg] : [s.n.], [1589]. – 1 Karte : Kupferdruck ; 34 x 44 cm. – (Italiae, Sclavoniae, et Graeciae ; 17)

Lateinischer Text auf der Kartenrückseite ("Sclavonia, Croatia, ..."). Titeltartusche oben rechts, Massstabsleiste Mitte rechts. Numerierung (Rückseite): "17". Ursprungswerk: "Italiae, Sclavoniae, et Graeciae" von Gerard Mercator (Duisburg, erstmals 1589) **Ryh 6407 : 5**

12770 Sclavonia, Croatia, Bosnia cvm Dalmatiæ parte : cum privilegio / per Gerardum Mercatorem. – [Ca. 1:990000]. – [Amsterdam] : [Henricus Hondius], [1630]. – 1 Karte : Kupferdruck ; 34 x 44 cm. – (Gerardi Mercatoris atlas sive cosmographicae meditationes de fabrica mundi et fabricati figura)

Lateinischer Text auf der Kartenrückseite ("Sclavonia, Croatia, ..."). Titeltartusche oben rechts, Massstabsleiste Mitte rechts. Seitennumerierung (Rückseite): "334" und "335" (oben), "Mmmmmmm" (unten). Ursprungswerk: "Gerardi Mercatoris atlas sive cosmographicae meditationes de fabrica mundi et fabricati figura" hrsg. von H. Hondius (Amsterdam, 1630). Grenzen koloriert **Ryh 6407 : 6**

12771 Sclavonia, Croatia, Bosnia cum Dalmatiæ parte / auct. Ger. Mercatore. – [Ca. 1:910000]. – [Amsterdam] : apud Guiljel. Blaeu, [1647]. – 1 Karte : Kupferdruck ; 37 x 48 cm. – (Novvs Atlas, das ist Weltbeschreibung. [Erster Teil])

Titeltartusche oben rechts, Massstabsleisten Mitte rechts, Wappen oben Mitte. Deutscher Text auf der Rückseite ("Sclavonia, Croatia, Bossnia, vnd ein theil von Dalmatien."). Numerierung (Rückseite): "41" (oben) und "Uu" (unten). Ursprungswerk: 1. Teil des "Novus Atlas" hrsg. von Willem und Joan Blaeu (Deutsche Ausgabe. – Amsterdam, 1647). Koloriert **Ryh 6407 : 7**

12772 Sclavonia, Croatia, Bosnia cum Dalmatiæ parte : cum privilegio / per Gerardum Mercatorem. – [Ca. 1:1000000]. – [Oxford] : [Janssonius van Waesbergen – Pitt – Swart], [1683]. – 1 Karte : Kupferdruck ; 34 x 44 cm. – (The English Atlas ; [vol. 3], no. 18)

Titeltartusche oben rechts, Massstabsleiste Mitte rechts, Wappen oben Mitte. Numerierung oben rechts: "XVIII". Ursprungswerk: "The English Atlas" hrsg. von M. Pitt, S. Swart und J. Janssonius van Waesbergen (Oxford, 1680–1683) **Ryh 6407 : 8**

12773 Illyricvm hodiernvm, quod scriptores communiter Sclavoniam, itali Schiavoniam nuncupare solent, in Dalmatiam, Croatiam, Bosnam, et Slavoniam distinguitur : sed cum ejus majorem partem Turcæ obtineant, in

præfecturas eorum more Sanzacatus dictas divisum est, reliquum autem Veneti, Vngari, et Ragusini tenent : Sanzacutus sunt Bosna, residentia bassæ; Poxega; Cernik; Bihak; Lika et Carbava; Clissa; Herzegowina / Ioannes Blaeu. – [Ca. 1:1400000]. – [Amsterdam] : [Blaeu], [zwischen 1660 und 1700]. – 1 Karte : Kupferdruck ; 43 x 52 cm

Widmungskartusche unten Mitte ("Ill.mo et excell.mo Domino, D.no Petro comiti perpetuo de Zrin, ... tabulam hanc d. d. d. Ioannes Blaeu"). Titeltartusche unten links, Wappen oben links und oben rechts. Koloriert **Ryh 6407 : 9**

12774 Dalmatia, Sclavonia, Croatia, Bosnia, Servia et Istria : distributa in singulares ditiones et diœceses, una cum republica Ragusana, et circumjacentibus regionibus, Hungaria, Venetiis, statu Ecclesiastico, Neapoli et Macedonia, venundantur : cum priv. / per Gerardum et Leonardum Valk. – [Ca. 1:1400000]. – [Amsterdam] : [Valck], [nach 1705]. – 1 Karte : Kupferdruck ; 46 x 58 cm

Titel oben Mitte, Legende oben links, Massstabsleisten oben rechts. Koloriert **Ryh 6407 : 10**

12775 Nova et accurata tabula regnorum et provinciarum Dalmatiæ, Croatiae, Sclavoniae, Bosniae, Serviae, Istriæ, et reip. Ragusanæ, cum finitimis regionibus : cum gratia et privil. S. R. I. vicariat[us], in partib[us] Rheni, Sveviæ, et juris Franconici / studio et impensis Matthæi Seutteri, s. cæs. et reg. cathol. majest. geographi edita Augustæ Vindelicor. – [Ca. 1:1400000]. – In Augsp[urg] : anjezo in Verlag bey Iohan[n] Michael Probst chalcogr., [nach 1758]. – 1 Karte : Kupferdruck ; 48 x 56 cm

Titeltartusche unten links, Massstabskartusche unten rechts. Koloriert **Ryh 6407 : 11**

12776 Partie meridionale de la Hongrie / sur les mem. les plus nouveaux. – [Ca. 1:1300000]. – [Amsterdam] : chez Covens et Mortier, [zwischen 1721 und 1778]. – 1 Karte : Kupferdruck ; 47 x 58 cm

Titel oben, Massstabsleisten und Legende unten Mitte. Grenzen und Küsten koloriert **Ryh 6407 : 12**

12777 Tabvla geographica exhibens regnvm Sclavoniae cum Syrmii ducatu = Carte du royaume d'Esclavonie et du duché de Syrmie, dont l'un et l'autre est arrosé par le Danube, l'Illove, la Save et la Orave / ex mappa grandiori desumta et in lucem edita ab Homannianis Heredibus. – [Ca. 1:610000]. – [Nürnberg] : [Homännische Erben], a. 1745. – 1 Karte : Kupferdruck ; 46 x 55 cm

Erläuterungen mit Hinweis auf die Kartenvorlage unten links: "Mappa hæc reducta est ex folio grandiore, quod Viennæ sub auspicio ill. comit. a Khevenhiller prodiit, ab ingeniaro suo Iosepho Gadea delineatum ...". Koloriert **Ryh 6407 : 21**

12778 Carte du royaume d'Esclavonie et du duché de Syrmie dont l'un et l'autre est arrosé par le Danube, l'Illove, la Save, et la Drave / par P. Santini. – [Ca. 1:610000]. – A Venise : chez Remondini, 1783. – 1 Karte : Kupferdruck ; 45 x 54 cm

Erläuterungen mit Hinweis auf die Kartenvorlage unten links: "Cette carte est tracée en petit sur la grande que l'ingenieur Joseph Gadéa a

faite par ordre de Mr. le Comte de Kevenbullen". Koloriert
Ryh 6407 : 22

12779 Das Koenigreich Sklavonien und Herzogthum Syrmien. – [Ca. 1:1100000]. – [Wien] : [F. J. J. von Reilly], [zwischen 1789 und 1806]. – 1 Karte : Kupferdruck ; 18 x 27 cm. – (Schauplatz der fünf Theile der Welt ; No. 3)

Titelkartusche oben rechts, Massstabskartusche unten links. Numerierung innerhalb der Titelkartusche: "Nro. 3". Ursprungswerk: "Schauplatz der fünf Theile der Welt" von Franz Johann Joseph von Reilly (Wien, 1789–1806). Koloriert

Ryh 6407 : 24 A

12780 Special=Karte von dem oesterreichischen u osmanischen Koenigreiche Kroatien. – [Ca. 1:1400000]. – [Wien] : [F. J. J. von Reilly], [zwischen 1789 und 1806]. – 1 Karte : Kupferdruck ; 20 x 28 cm. – (Schauplatz der fünf Theile der Welt ; No. 2)

Titelkartusche und Massstabsleisten unten rechts. Numerierung innerhalb der Titelkartusche: "Nro 2". Ursprungswerk: "Schauplatz der fünf Theile der Welt" von Franz Johann Joseph von Reilly (Wien, 1789–1806). Koloriert

Ryh 6407 : 24 B

12781 Charte des nordwestlichen Theiles von Dalmatien = Partie de la Dalmatie du nord ouest / nach den besten bisher bekannten Hilfsmitteln und astronomischen Bestimmungen entworfen. – [Ca. 1:540000]. – Wien : im Verlage des Kunst und Industrie Comptoirs, 1804. – 1 Karte : Kupferdruck ; 44 x 43 cm. – (Atlas des österreichischen Kaiserthums)

Ursprungswerk: "Atlas des österreichischen Kaiserthums" (Wien : Kunst- und Industrie-Comptoir, 1805). Koloriert

Ryh 6407 : 31

12782 Charte des südöstlichen Theiles von Dalmatien, mit dem oesterreichischen Antheile von Albanien = Partie de la Dalmatie du sud est avec l'Albanie. – [Ca. 1:540000]. – [Wien] : [Kunst- und Industrie Comptoir], [1805]. – 1 Karte : Kupferdruck ; 44 x 43 cm. – (Atlas des österreichischen Kaiserthums)

Nebenkarte unten links (19 x 15 cm). Ursprungswerk: "Atlas des österreichischen Kaiserthums" (Wien : Kunst- und Industrie-Comptoir, 1805). Koloriert

Ryh 6407 : 32

12783 Landt Karte der Königreich Vngarn, Pohlen und des venetianisch= und türkischen gebiedts da ietziger Zeit der Krieg geführet würdt. – [Ca. 1:5000000]. – [S.l.] : [s.n.], [17. Jahrhundert]. – 1 Karte : Kupferdruck ; 36 x 30 cm

Belagerungsplan unten links (9 x 10 cm, Südwesten oben). Titel oben, Massstabsleiste (100 "Deutsche Meylen") unten rechts. Numerierung oben rechts: "No. 23"

Ryh 6407 : 33

12784 Charte von der Provinz Venedig und den oestreichischen Küstenlaendern Istrien und Dalmatien dann von dem Adriatischen Meere = Carte de la province de Venise des pays maritimes autrichiens d'Istrie et de Dalmatie ainsi que la mer Adriatique / nach den neuesten und zuverlaessigsten astronomisch und geographischen Beobachtungen un mit Benützung einer grossen Anzahl handschriftlicher Nachrichten u. Handzeichnungen entworfen von Ioseph Marx Freiherrn von Liechtenstern ;

unter dessen Leitung gezeichnet von Ludwig Grafen v. Hohlgartt ; J. Stöber sc. – [Ca. 1:1500000]. – Wien : im Verlage des Kunst und Industrie Comptoirs, 1805. – 1 Karte : Kupferdruck ; 48 x 59 cm. – (Atlas des österreichischen Kaiserthums)

Ursprungswerk: "Atlas des österreichischen Kaiserthums" (Wien : Kunst- und Industrie-Comptoir, 1805). Koloriert

Ryh 6407 : 34

12785 Carte des bouches de Cattaro et du Montenegro / par Max. de Traux ; gravé par C. Stein. – [Ca. 1:200000]. – A Vienne : au Bureau des arts et d'industrie, 1808. – 1 Karte : Kupferdruck ; 38 x 53 cm

Ryh 6407 : 35

12786 Dalmatie, Montenegrins et partie du golfe de Venise. – [Ca. 1:950000]. – [Paris] : [G. L. Le Rouge], [1770]. – 1 Karte : Kupferdruck ; 32 x 48 cm. – (Cartes des troubles de l'est ; 10)

Nebenkarte unten links (15 x 26 cm). Titel oben rechts, Legende Mitte links, Massstabsleisten unten. Numerierung oben rechts: "10". Ursprungswerk: "Cartes des troubles de l'est" von Georges Louis Le Rouge (Paris, 1770). Grenzen und Küsten koloriert

Ryh 6407 : 36

14.2.8 Dalmatien • Dalmatia

12787 Dalmatia regnum. – [Versch. Orte], ca. 1650–1810. – 17 Kt. (in Sammelband) ; 54 cm

Systematische Gliederung nach Ryhiner: Kap. 14 (Europa orientalis), Sektion 2 (Status coronae Ungariae), Bd. 8

Ryh 6408

12788 Delineatio situsve provinciae circa Clissam [et] Spalatum = Abbildung oder Situation der Landschaft vmb Clissa vnd Spalato. – [Frankfurt a. M.] : [M. Merians Erben], [erstmals 1652]. – 1 Vogelschaukarte : Kupferdruck ; 28 x 38 cm. – (Theatrum Europaeum)

Titelkartusche oben. Ursprungswerk: "Theatrum Europaeum" hrsg. von M. Merian, bzw. seinen Erben, Band 6 (Frankfurt, erstmals 1652). Auf Papier aufgeklebt

Ryh 6408 : 1

12789 Situs particularis comitatus Sebeniciani, qui est pars Dalmatiae = Sonderbare Situation vnd Gelegenheit der Graffschafft Sebenico, so ein Theil ist der Provintz Dalmatia. – [Frankfurt a. M.] : [M. Merians Erben], [erstmals 1652]. – 1 Vogelschaukarte : Kupferdruck ; 28 x 37 cm. – (Theatrum Europaeum)

Titel oben. Ursprungswerk: "Theatrum Europaeum" hrsg. von M. Merian, bzw. seinen Erben, Band 6 (Frankfurt, erstmals 1652). Auf Papier aufgeklebt

Ryh 6408 : 2

12790 Coste de Dalmacie ou sont remarquees les places qui appartiennent a la republ.que de Venise, a la republ.que de Raguse, et au grand seign.r des Turqs : avec priuilege du roy pour vingt ans / tirée de divers autheurs par le Sr. Sanson d'Abbev. geogr. ord.re de Sa Maj.té ; Lhuillier fe. – [Ca. 1:880000]. – A Paris : chez Pierre Mariette rue St. Jacques a l'espera[n]ce, 1664. – 1 Karte : Kupferdruck ; 39 x 54 cm

Koloriert

Ryh 6408 : 3

12791 La Dalmatie, où l'on voit ce qui appartient aux Venitiens, à la maison d'Autriche, à la republicque de Raguse, et aux Turcs : avec privilege de Sa Majesté pour

vingt ans / par P. Du-Val geographe ordinaire du roy. – [Ca. 1:1600000]. – A Paris : chez l'autheur en l'isle du Palais proche le coin de la ruë de Harlay, 1675. – 1 Karte : Kupferdruck ; 38 x 54 cm. – (L'Italie / par P. Du-Val) (Cartes de geographie les plus nouvelles et les plus fideles)

Bildet zusammen mit drei weiteren Karten "L'Italie" von Pierre Duval (erschienen 1683). Legende oben rechts. Ursprungswerk: "Cartes de geographie les plus nouvelles et les plus fideles" von Pierre Duval (Paris, 1679). Koloriert. Auf Papier aufgeklebt

Ryh 6408 : 4

12792 Le royaume de Dalmacie : divisé en ses comtez, territoires etc. la Morlaquie, et la Bosnie : avec privilege du roy / par le pere Coronelli cosmographe de la serenissime republique de Venise ; dedié a son Exell: Monseigneur Monseigneur Jerome Venier ... par ses tres humbles serviteurs le R. P. Coronelli et I. B. Nolin ; [Titelkartusche:] N. Guerard fecit. – [Ca. 1:1200000]. – A Paris : chez J. B. Nolin sur le quay de l'Horloge du Palais proche la rüe de Harlay a l'enseigne de la place des Victoires, [um 1690]. – 1 Karte : Kupferdruck ; 44 x 59 cm

Nebenkarte Mitte links ("Partie occidentale de la Dalmacie [et]c.", 8 x 9 cm). Titelkartusche unten links, Massstabs- und Legendenkartusche unten rechts. Grenzen und Küsten koloriert

Ryh 6408 : 5

12793 Dalmatie, Montenegrins et partie du golfe de Venise. – [Ca. 1:950000]. – [Paris] : [G. L. Le Rouge], [1770]. – 1 Karte : Kupferdruck ; 32 x 48 cm. – (Cartes des troubles de l'est ; 10)

Nebenkarte unten links (15 x 26 cm). Titel oben rechts, Legende Mitte links, Massstabsleisten unten. Numerierung oben rechts: "10". Ursprungswerk: "Cartes des troubles de l'est" von Georges Louis Le Rouge (Paris, 1770). Koloriert. Handschriftlicher Vermerk auf der Rückseite: "... par Le Rouge"

Ryh 6408 : 6

12794 Nouvelle carte de la partie occidentale de Dalmatie / dressee sur les lieux par P. Santini. – [Ca. 1:430000]. – A Venise : chez Mr. Remondini, 1780. – 1 Karte : Kupferdruck ; 45 x 60 cm. – (Atlas universel / P. Santini, G. A. Remondini ; Vol. 2, Karte 18)

Nordosten oben. Blattnummer oben rechts: "P.II.J8". Ursprungswerk: Neuauflage des "Atlas universel" von P. Santini (Venedig, 1776) durch G. A. Remondini (Venedig, 1784). Grenzen und Küsten koloriert

Ryh 6408 : 7

12795 Nouvelle carte de la partie orientale de Dalmatie / dressée sur les lieux par P. Santini. – [Ca. 1:380000]. – A Venise : chez Mr. Remon[dini], 1780. – 1 Karte : Kupferdruck ; 45 x 60 cm. – (Atlas universel / P. Santini, G. A. Remondini ; Vol. 2, Karte 17)

Nebenkarte unten rechts ("Baye ou Bocche di Cattaro", 13 x 22 cm). Nordosten oben. Blattnummer oben rechts: "P.II.J7".

Ursprungswerk: Neuauflage des "Atlas universel" von P. Santini (Venedig, 1776) durch G. A. Remondini (Venedig, 1784). Grenzen und Küsten koloriert

Ryh 6408 : 8

12796 Westlicher Theil von Dalmatien / von Herrn P. Santini ; neu herausgegeben von Herrn F. A. Schrämbel ; J. W. Engelmann scrip. V. – [Ca. 1:410000]. –

[Wien] : [Schrämbel], 1789. – 1 Karte : Kupferdruck ; 45 x 60 cm. – (Allgemeiner grosser Atlas ; N. 93 C)

Nordosten oben. Numerierung oben rechts: "N. 93. C."

Ursprungswerk: "Allgemeiner grosser Atlas" von F. A. Schrämbel (Wien, 1786–1800). Küsten koloriert

Ryh 6408 : 9

12797 Oestlicher Theil von Dalmatien / von Herrn P. Santini ; neu herausgegeben von Herrn F. A.

Schrämbel ; J. W. Engelmann scrip. – [Ca. 1:430000]. –

[Wien] : [Schrämbel], 1789. – 1 Karte : Kupferdruck ; 45 x 60 cm. – (Allgemeiner grosser Atlas ; N. 93 D)

Nebenkarte unten rechts ("Buchten von Cattaro", 13 x 22 cm).

Nordosten oben. Numerierung oben rechts: "N. 93. D."

Ursprungswerk: "Allgemeiner grosser Atlas" von F. A. Schrämbel (Wien, 1786–1800). Grenzen und Küsten koloriert

Ryh 6408 : 10

12798 Der noerdliche Theil des Koenigreichs

Dalmatien. – [Ca. 1:1000000]. – [Wien] : [F. J. J. von

Reilly], [zwischen 1789 und 1806]. – 1 Karte :

Kupferdruck ; 21 x 26 cm. – (Schauplatz der fünf Theile der Welt ; No. 24)

Titelkartusche unten links, Massstabsleisten oben Mitte.

Numerierung innerhalb der Titelkartusche: "Nro. 24".

Ursprungswerk: "Schauplatz der fünf Theile der Welt" von Franz Johann Joseph von Reilly (Wien, 1789–1806). Koloriert

Ryh 6408 : 11 A

12799 Der südliche Theil des Koenigreichs Dalmatien

mit der Republik Ragusa. – [Ca. 1:1000000]. – [Wien] :

[F. J. J. von Reilly], [zwischen 1789 und 1806]. – 1 Karte :

Kupferdruck ; 21 x 27 cm. – (Schauplatz der fünf Theile der Welt ; No. 25)

Titelkartusche unten links, Massstabsleisten unten Mitte.

Numerierung innerhalb der Titelkartusche: "Nro. 25".

Ursprungswerk: "Schauplatz der fünf Theile der Welt" von Franz Johann Joseph von Reilly (Wien, 1789–1806). Koloriert

Ryh 6408 : 11 B

12800 Des Königreichs Dalmatien türkischer Antheil. –

[Ca. 1:1300000]. – [Wien] : [F. J. J. von Reilly],

[zwischen 1789 und 1806]. – 1 Karte : Kupferdruck ; 20 x 27 cm. – (Schauplatz der fünf Theile der Welt ; No. 26)

Titel- und Massstabskartusche unten links. Numerierung innerhalb der Titelkartusche: "Nro. 26". Ursprungswerk: "Schauplatz der fünf Theile der Welt" von Franz Johann Joseph von Reilly (Wien, 1789–

1806). Koloriert

Ryh 6408 : 12

12801 Iadera, Sicvum et Ænona vulgo Zara, Sibenico et Nona cum insulis adjacentibus in parte Dalmatiæ

boreali. – [Ca. 1:300000]. – Amstelodami [Amsterdam] :

apud Ioannem Ianssonium, [um 1680]. – 1 Karte :

Kupferdruck ; 42 x 52 cm. – (Joannis Janssonii novus atlas)

Titelkartusche unten rechts, Massstabskartusche unten links.

Ursprungswerk: "Joannis Janssonii novus atlas", Bd. 5 (Amsterdam, erschienen um 1680). Grenzen und Küsten koloriert

Ryh 6408 : 13

12802 Carte de la partie d'Albanie occupée par le bacha de Scutari, le district des Montenegrins, et partie des

territoires des rep.ques de Venise, et de

Raguse = Karte des Theiles von Albanien so der Bascha

von Scutari in besitze hat, der District der Montenegriner, und ein Theil der Besitzungen der Rep: Venedig und

Ragusa : pour servir de renseignements à la carte des limites des trois empires ou théâtre de la guerre présente. – [Ca. 1:500000]. – [Wien] : [F. J. Maire], 1788. – 1 Karte : Kupferdruck ; 33 x 42 cm

Gehört zu einem Kartenwerk bestehend aus einer Generalkarte ("Geographische General Karte der Grenzen zwischen denen dreyen Kaiserthümern ...") und 6 Regionalkarten, hrsg. von François Joseph Maire (Wien, 1788/89). Koloriert **Ryh 6408 : 14**

12803 Charte von Dalmatien / nach den neuesten astronomischen Bestimmungen, und den besten bisher bekanten Hülfsmitteln entworfen. – [Ca. 1:540000]. – Augsburg : im Verlag bei Joh. Walch, 1807. – 1 Karte : Kupferdruck ; 55 x 46 cm
Nebenkarte oben rechts (32 x 25 cm). Koloriert **Ryh 6408 : 15**

12804 Carte von Dalmatien und dem Gebieth von Ragusa / aus ächten Quellen gezogen und bearbeitet von M. d. T...x [i. e. Maximilian de Traux] ; herausgegeben von Schreyvogel und Riedl ; gestochen von C. Stein. – [Ca. 1:180000]. – Wien und Pest : im Kunst und Industrie Comptoir, 1810. – 1 Karte auf 8 Blättern : Kupferdruck ; 82 x 220 cm **Ryh 6408 : 21–24**

1810. – 2 Blätter ; 91 x 60 cm. **Ryh 6408 : 21**

1810. – 2 Blätter ; 90 x 58 cm. **Ryh 6408 : 22**

1810. – 2 Blätter ; 90 x 58 cm. **Ryh 6408 : 23**

1810. – 2 Blätter ; 91 x 60 cm. **Ryh 6408 : 24**

14.2.9 Ungarn (Pläne und Ansichten) • Hungary (plans and views)

12805 [Pläne und Ansichten (Ungarn).] Status Hungariae : Pläne und Prospekte. – [Versch. Orte], ca. 1588–1780. – 30 Kt. (in Sammelband) ; 54 cm
Systematische Gliederung nach Ryhiner: Kap. 14 (Europa orientalis), Sektion 2 (Status coronae Ungariae), Bd. 9 **Ryh 6409**

12806 Canischa / Gabriel Bodenehr fec. et exc. – A. V. [Augsburg] : [G. Ch. Kilian], [zwischen 1758 und 1780]. – 1 Ansicht : Kupferdruck ; 14 x 20 cm. – (Europens Pracht und Macht ; [Band 3, 6])
Erläuterungen links: "Lat: Canisia. Eine sehr feste Stadt am Fluss Sala ...". Titeltartusche oben Mitte. Ursprungswerk: Neuauflage von "Europens Pracht und Macht" von Gabriel Bodenehr, Band 3 (Augsburg : G. C. Kilian, zwischen 1758 und 1780). Auf Papier aufgeklebt **Ryh 6409 : 1 A**

12807 Erla / Gabriel Bodenehr fec. et exc. – Aug. Vind. [Augsburg] : [G. Ch. Kilian], [zwischen 1758 und 1780]. – 1 Ansicht : Kupferdruck ; 12 x 20 cm. – (Europens Pracht und Macht ; [Band 3, 13])
Erläuterungen links: "Lat: Agria. Eine berühmte u[nd] ziemlich grosse Stadt ...". Titeltartusche oben Mitte. Ursprungswerk: Neuauflage von "Europens Pracht und Macht" von Gabriel Bodenehr, Band 3 (Augsburg : G. C. Kilian, zwischen 1758 und 1780). Auf Papier aufgeklebt **Ryh 6409 : 1 B**

12808 Brodt : eine kleine und befestigte Stadt an der Sau, in Slavonien, 8. Meillen von Possega. – [Augsburg] : [G. Ch. Kilian], [zwischen 1758 und 1780]. – 1 Plan : Kupferdruck ; 10 x 15 cm. – (Europens Pracht und Macht ; [Band 4, 7])

Titel oben links. Ursprungswerk: Neuauflage von "Europens Pracht und Macht" von Gabriel Bodenehr, Band 4 (Augsburg : G. C. Kilian, zwischen 1758 und 1780). Auf Papier aufgeklebt

Ryh 6409 : 1 C

12809 Caschau / Gabriel Bodenehr fec. et exc. – A. V. [Augsburg] : [G. Ch. Kilian], [zwischen 1758 und 1780]. – 1 Ansicht : Kupferdruck ; 12 x 19 cm. – (Europens Pracht und Macht ; [Band 4, 13])

Titeltartusche oben Mitte. Ursprungswerk: Neuauflage von "Europens Pracht und Macht" von Gabriel Bodenehr, Band 4 (Augsburg : G. C. Kilian, zwischen 1758 und 1780). Auf Papier aufgeklebt **Ryh 6409 : 1 D**

12810 Castanoviz / G. Bodenehr fec. et exc. – A. V. [Augsburg] : [G. Ch. Kilian], [zwischen 1758 und 1780]. – 1 Ansicht : Kupferdruck ; 13 x 19 cm. – (Europens Pracht und Macht ; [Band 4, 14])

Erläuterungen unten ("Ein festes u[nd] in Crabaten gelegnes Schloss, ..."). Titeltartusche oben Mitte. Ursprungswerk: Neuauflage von "Europens Pracht und Macht" von Gabriel Bodenehr, Band 4 (Augsburg : G. C. Kilian, zwischen 1758 und 1780). Auf Papier aufgeklebt **Ryh 6409 : 1 E**

12811 Wihaz / G. Bodenehr fec. et exc. – A. V. [Augsburg] : [G. Ch. Kilian], [zwischen 1758 und 1780]. – 1 Plan : Kupferdruck ; 10 x 15 cm. – (Europens Pracht und Macht ; [Band 4, 48])

Titel oben Mitte. Ursprungswerk: Neuauflage von "Europens Pracht und Macht" von Gabriel Bodenehr, Band 4 (Augsburg : G. C. Kilian, zwischen 1758 und 1780). Auf Papier aufgeklebt **Ryh 6409 : 1 F**

12812 Temeswaria : oppidum superioris Hungariae in comtatu Temesiensi ad Temesium flumen; naturâ et arte munitum jure belli in potestatem caesaris redactum = Temeswar : eine in Ober Ungarn an dem Fluss Temes, u: um und um im Morast ligende auch ohnvergleichlich befestigte Stadt; seit 1718 in den grossmächtigsten Schutz Kayser Carl des VI. widergebracht : cum gratia et privil. S. R. I. vicariatus, in partib[us] Rheni, Sjev. et juris Franconici / operâ et sumtibus M. Seutter, s. caes. maj. geographi augustae vindel. – [Augsburg] : [Matthäus Seutter], [zwischen 1740 und 1760]. – 1 Plan : Kupferdruck ; 36 x 57 cm, Bildgrösse 50 x 58 cm
Ansicht unten: "Temeswar" (12 x 57 cm). Titeltartusche oben links, Erläuterungen oben rechts. Koloriert **Ryh 6409 : 2**

12813 Plan des nouvelles fortifications de la ville de Themeswart / projeté de Mr. le general Doxat ; fait par Em. Ryhiner le 2.me aoust 1747. – [S.l.] : [s.n.], 1747. – 1 Manuskriptplan ; 40 x 52 cm
Titel oben links, Massstabsleiste ("Echelle de 100. toises") unten links. Koloriert **Ryh 6409 : 3**

12814 Pressburg = Posonivm uel Pisonium vt Lazium hungariae vrbs. – [Köln] : [s.n.], [zwischen 1588 und 1617]. – 1 Ansicht : Kupferdruck ; 30 x 50 cm. – (Civitates orbis terrarum ; Teil 4, 44)
Deutscher Titel oben Mitte, Titeltartusche (lateinisch) oben rechts. Lateinischer Text ("Posonivm Presburgh.") auf der Kartenrückseite. Seitennummer (Rückseite): "44". Ursprungswerk: "Civitates orbis

terrarium" von Georg Braun und Frans Hogenberg, vierter Teil (Lateinische Ausgabe. – Köln, erstmals 1588) **Ryh 6409 : 4**

12815 Bvda citerioris Hvgariæ capvt regni auita sedes, vulgo Ofen / communicauit Georgius Houfnaglius. – [Köln] : [s.n.], anno 1617. – 1 Ansicht : Kupferdruck ; 28 x 47 cm, Bildgrösse 32 x 48 cm. – (Civitates orbis terrarum ; Teil 6, 30)

Mit Rahmen, Legende unten Mitte, Titel oben Mitte. Lateinischer Text ("Bvda, vulgo Ofen.") und Seitennummer ("30") auf der Rückseite. Ursprungswerk: "Civitates orbis terrarum" von Georg Braun und Frans Hogenberg, sechster Teil (Lateinische Ausgabe. – Köln, erstmals 1617) **Ryh 6409 : 5**

12816 Comorra / communicauit G. Houf. a.o 1595. depict a filio [i. e. Jacob Hoefnagel]. – [Köln] : [s.n.], 1595. – 2 Ansichten auf 1 Blatt : Kupferdruck ; zus. 38 x 48 cm. – (Civitates orbis terrarum ; Teil 5, 55)

Ansicht oben: "Comorra" (17 x 48 cm), Ansicht unten: "Comorra" (20 x 48 cm). Lateinischer Text auf der Kartenrückseite ("Comara."). Seitennummer (Rückseite): "55." (handschriftlich). Ursprungswerk: "Civitates orbis terrarum" von Georg Braun und Frans Hogenberg, fünfter Teil (Lateinische Ausgabe. – Köln, 1598) **Ryh 6409 : 6**

12817 Palanka superioris Hungariæ ciuitas / communicauit Georgius Houfnaglius acceptum aliunde. – [Köln] : [s.n.], a.o 1617. – 1 Ansicht : Kupferdruck ; 32 x 43 cm. – (Civitates orbis terrarum ; Teil 6, 39)

Titel oben Mitte. Lateinischer Text ("Palanca.") und Seitennummer ("39") auf der Rückseite. Ursprungswerk: "Civitates orbis terrarum" von Georg Braun und Frans Hogenberg, sechster Teil (Lateinische Ausgabe. – Köln, erstmals 1617) **Ryh 6409 : 7**

12818 Strigonivm. Gran. / communicauit G. Houfnaglius depict: a filio [i. e. Jacob Hoefnagel]. – [Köln] : [s.n.], a.o 1595. – 2 Ansichten auf 1 Blatt : Kupferdruck ; je 17 x 52 cm. – (Civitates orbis terrarum ; Teil 5, 57)

Beide Ansichten mit gleichem Titel ("Strigonivm. Gran."). Wappen und Widmungen oben links ("Thomas Bacotz de Erdevd ...") und oben rechts ("Dominvs det nobis et regno pacem"). Lateinischer Text auf der Kartenrückseite ("Strigonivm. Grain."). Seitennummer (Rückseite): "57.". Ursprungswerk: "Civitates orbis terrarum" von Georg Braun und Frans Hogenberg, fünfter Teil (Lateinische Ausgabe. – Köln, 1598) **Ryh 6409 : 8**

12819 Agria vulgo Erla / communicauit Georgius Houfnaglius acceptum ab alio. – [Köln] : [s.n.], a.o 1617. – 1 Ansicht : Kupferdruck ; 31 x 45 cm. – (Civitates orbis terrarum ; Teil 6, 32)

Titel oben Mitte, Erläuterungs- ("Agria, munitissimum Hungariæ superioris ...") und Legendenkartusche unten rechts. Lateinischer Text ("Agria, vulgò Erlavv.") und Seitennummer ("32") auf der Rückseite. Ursprungswerk: "Civitates orbis terrarum" von Georg Braun und Frans Hogenberg, sechster Teil (Lateinische Ausgabe. – Köln, erstmals 1617) **Ryh 6409 : 9**

12820 Cassovia Svperioris Hvgariæ civitas primaria / depictum ab Egidio vander Rye Belga. ; comm. Georgius Houfnaglius. – [Köln] : [s.n.], a.o 1617. – 1 Ansicht : Kupferdruck ; 30 x 53 cm. – (Civitates orbis terrarum ; Teil 6, 31)

Titel oben Mitte. Lateinischer Text ("Cassovia.") und Seitennummer ("31") auf der Rückseite. Ursprungswerk: "Civitates orbis terrarum"

von Georg Braun und Frans Hogenberg, sechster Teil (Lateinische Ausgabe. – Köln, erstmals 1617) **Ryh 6409 : 10**

12821 Zaros Superioris Hungariæ ciuitas [et] propugnaculum / communicauit Georgius Houfnaglius. – [Köln] : [s.n.], a.o 1617. – 1 Ansicht : Kupferdruck ; 30 x 42 cm. – (Civitates orbis terrarum ; Teil 6, 38)

Titel oben Mitte. Lateinischer Text ("Zaros.") und Seitennummer ("38") auf der Rückseite. Ursprungswerk: "Civitates orbis terrarum" von Georg Braun und Frans Hogenberg, sechster Teil (Lateinische Ausgabe. – Köln, erstmals 1617) **Ryh 6409 : 11**

12822 Castanowiz Croatiae propugnaculum / communicauit G. Houfnaglius. – [Köln] : [s.n.], a.o 1617. – 1 Ansicht : Kupferdruck ; 31 x 44 cm. – (Civitates orbis terrarum ; Teil 6, 42)

Titel oben Mitte. Lateinischer Text ("Castanovitvm.") und Seitennummer ("42") auf der Rückseite. Ursprungswerk: "Civitates orbis terrarum" von Georg Braun und Frans Hogenberg, sechster Teil (Lateinische Ausgabe. – Köln, erstmals 1617) **Ryh 6409 : 12**

12823 Clavdiopolis Coloswar vulgo Clavsenbvg Transiluanie ciuitas primaria / pictor Egidius vander Rye Belga pingebat ; communic. Georg. Houfnaglius. – [Köln] : [s.n.], anno d[omi]ni 1617. – 1 Ansicht : Kupferdruck ; 29 x 52 cm. – (Civitates orbis terrarum ; Teil 6, 41)

Widmung unten links ("Sereniss. Ferdinandi archiducis Austr. ..."), Titel oben Mitte. Lateinischer Text ("Clavdiopolis, sive Colosvvaria, vel Clavsembvrgvm ...") und Seitennummer ("41") auf der Rückseite. Ursprungswerk: "Civitates orbis terrarum" von Georg Braun und Frans Hogenberg, sechster Teil (Lateinische Ausgabe. – Köln, erstmals 1617) **Ryh 6409 : 13**

12824 Varadinvm, vulgo Gros Wardein, Transiluanie oppidum, cum munitissimo propugnaculo / communicauit Georg. Houfnaglius. – [Köln] : [s.n.], [1617 oder 1618]. – 1 Ansicht : Kupferdruck ; 34 x 46 cm. – (Civitates orbis terrarum ; Teil 6, 40)

Titelkartusche unten links, Titelvariante ("Varadinvm") oben Mitte. Lateinischer Text ("Varadinvm.") und Seitennummer ("40") auf der Rückseite. Ursprungswerk: "Civitates orbis terrarum" von Georg Braun und Frans Hogenberg, sechster Teil (Lateinische Ausgabe. – Köln, erstmals 1617) **Ryh 6409 : 14**

12825 Dotis vngaris Thata arx, Inferioris Vngariæ, loci oportunitate, et opere munitissima / communic. Georg. Houfnagel. – [Köln] : [s.n.], [1617 oder 1618]. – 1 Ansicht : Kupferdruck ; 32 x 44 cm. – (Civitates orbis terrarum ; Teil 6, 34)

Titelkartusche unten links, Titelvariante ("Dotis.") oben Mitte. Lateinischer Text ("Tata, vulgò Totis.") und Seitennummer ("34") auf der Rückseite. Ursprungswerk: "Civitates orbis terrarum" von Georg Braun und Frans Hogenberg, sechster Teil (Lateinische Ausgabe. – Köln, erstmals 1617) **Ryh 6409 : 15**

12826 Petrina, in ditone turcarum. Petrina, in ditone christianorum / arte et industria Cæsaris Portæ architecti itali hoc modo permunita ; acceptum ab amico depinxit et communicauit Geor. Houfnaglius a.o 1597. – [Köln] : [s.n.], a.o 1617. – 2 Karten auf 1 Blatt : Kupferdruck ; zus. 36 x 50 cm. – (Civitates orbis terrarum ; Teil 6, 36)
Ansicht links: "Petrina, in ditone turcarum" (36 x 21 cm), Vogelschauplan rechts: "Petrina, in ditone christianorum" (36 x

28 cm). Lateinischer Text ("Petrina.") und Seitennummer ("36") auf der Rückseite. Ursprungswerk: "Civitates orbis terrarum" von Georg Braun und Frans Hogenberg, sechster Teil (Lateinische Ausgabe. – Köln, erstmals 1617) **Ryh 6409 : 16**

12827 Papa, Inferioris Hungariæ oppidvm / acceptum a Philippo Fernando: ; communicavit G. Houfnaglius. – [Köln] : [s.n.], a.o 1617. – 1 Ansicht : Kupferdruck ; 33 x 49 cm. – (Civitates orbis terrarum ; Teil 6, 35)
Titel oben Mitte. Lateinischer Text ("Pappa.") und Seitennummer ("35") auf der Rückseite. Ursprungswerk: "Civitates orbis terrarum" von Georg Braun und Frans Hogenberg, sechster Teil (Lateinische Ausgabe. – Köln, erstmals 1617) **Ryh 6409 : 17**

12828 Sanctonicolavm vulgo S. Nicolas : oppidum in Superiore Hungaria prope Zolnochium quod ipsi met Turcæ (aduentante ser.mo Maximiliano) igne cremarunt ac dereliquerunt. anno domini M. D. XCV. die XX. octobris / communic. G. Hoefnaglius. – [Köln] : [s.n.], [1617 oder 1618]. – 1 Ansicht : Kupferdruck ; 32 x 43 cm. – (Civitates orbis terrarum ; Teil 6, 37)
Titelkartusche oben links. Lateinischer Text ("Fanvm S. Nicolai.") und Seitennummer ("37") auf der Rückseite. Ursprungswerk: "Civitates orbis terrarum" von Georg Braun und Frans Hogenberg, sechster Teil (Lateinische Ausgabe. – Köln, erstmals 1617) **Ryh 6409 : 18**

12829 Zolnock Superioris Hungariae ciuitas / communicavit Geor. Houfnaglius acceptum aliunde. – [Köln] : [s.n.], a.o 1617. – 1 Vogelschauplan : Kupferdruck ; 31 x 50 cm. – (Civitates orbis terrarum ; Teil 6, 33)
Titelkartusche oben Mitte, Legende unten links. Lateinischer Text ("Solnocvm.") und Seitennummer ("33") auf der Rückseite. Ursprungswerk: "Civitates orbis terrarum" von Georg Braun und Frans Hogenberg, sechster Teil (Lateinische Ausgabe. – Köln, erstmals 1617) **Ryh 6409 : 19**

12830 Iaverinvm vulgo Rab / Iaverinvm olim anno MDLXVI à Nicolao Aginelli Italo accuratissime delineatum ex maiusculo in minorem tabulam traductu, amicis agrippinensib[us] id requirentib[us] amicè communicat Georgius Houfnaglius. – [Köln] : [s.n.], 1597. – 1 Vogelschauplan : Kupferdruck ; 35 x 51 cm. – (Civitates orbis terrarum ; Teil 5, 54)

Erläuterungskartusche unten links ("Iaverinvm vulgo Rab anno 1594 ..."), Titel oben Mitte. Lateinischer Text auf der Kartenrückseite ("Iavrinv, Raab."). Seitennummer (Rückseite): "54." (handschriftlich). Ursprungswerk: "Civitates orbis terrarum" von Georg Braun und Frans Hogenberg, fünfter Teil (Lateinische Ausgabe. – Köln, 1598) **Ryh 6409 : 20**

12831 Owar, germanicè Nievhvisel. Vizzegrad, germanicè Plindebvr / communicavit G. Houfnaglius depict. à filio [i. e. Jacob Hoefnagel]. – [Köln] : [s.n.], a.o. 1595. – 2 Karten auf 1 Blatt : Kupferdruck ; je 17 x 46 cm. – (Civitates orbis terrarum ; Teil 5, 56)
Oben: "Owar ..." (Vogelschauplan, Legende oben rechts). Unten: "Vizzegrad ..." (Ansicht). Lateinischer Text auf der Kartenrückseite ("Ovvar.", "Vicegradvm. Plindeburch."). Seitennummer (Rückseite): "56.". Ursprungswerk: "Civitates orbis terrarum" von Georg Braun und Frans Hogenberg, fünfter Teil (Lateinische Ausgabe. – Köln, 1598) **Ryh 6409 : 21**

12832 Profil de la forteresse de Mongast dans le comté de Perczas, en la Haute Hongrie : avec priuil. du roy / dessiné sur les lieux par N... ingénieur de l'emp. ; et mis au jour par N. de Fer. – [Paris] : [N. de Fer], 1692. – 1 Ansicht : Kupferdruck ; 20 x 26 cm
Legende unten. Auf Papier aufgeklebt **Ryh 6409 : 22 A**

12833 Plan de la forteresse de Mongast : avec priuilege du roy / dessiné sur les lieux par N... ingénieur de l'empereur ; et mis au jour par N. de Fer. – [Paris] : [N. de Fer], 1692. – 1 Plan : Kupferdruck ; 20 x 26 cm
Legende unten. Auf Papier aufgeklebt **Ryh 6409 : 22 B**

12834 Pressburg = Posonium / J. Majer del. ; P. Westermeyer sc. – [Bratislava] : [Anton Loewe], [1780]. – 1 Ansicht : Kupferdruck ; 16 x 36 cm
Titel oben, Legende unten. Numerierung oben rechts: "Windisch Geographie 1.r thl: pag: 105". Die Ansicht stammt aus der "Geographie des Königreichs Ungarn" von Karl Gottlieb von Windisch (Bratislava, 1780). Koloriert **Ryh 6409 : 23 A**

12835 Ofen = Buda / J. Majer del. ; P. Westermeyer sc. – [Bratislava] : [Anton Loewe], [1780]. – 1 Ansicht : Kupferdruck ; 16 x 36 cm
Titel oben Mitte, Legende unten. Die Ansicht stammt aus der "Geographie des Königreichs Ungarn" von Karl Gottlieb von Windisch (Bratislava, 1780) **Ryh 6409 : 23 B**

14.3 Türkei • Turkey

14.3.1 Türkei • Turkey

12836 Imperium Turcicum generalis in Europa, Asia et Africa. – [Versch. Orte], 1573–1802. – 42 Kt. (in Sammelband) ; 54 cm

Systematische Gliederung nach Ryhiner: Kap. 14 (Europa orientalis), Sektion 3 (Imperium Turcicum), Bd. 1 und Kap. 15 (Asia), Teil 3 (Turcia asiatica), Bd. 1 **Ryh 6501 : 4 B**

12837 Tvrcici imperii descriptio : cum priuilegio. – [Ca. 1:12000000]. – [Antwerpen] : [s.n.], [1579]. – 1 Karte : Kupferdruck ; 36 x 48 cm. – (Theatrum orbis terrarum ; 86)

Titelkartusche unten links, Massstabsleiste unten Mitte. Lateinischer Text auf der Kartenrückseite ("Tvrcicvm imperivm."). Numerierung (Rückseite): "86". Ursprungswerk: "Theatrum orbis terrarum" von Abraham Ortelius (Antwerpen : Plantijn, 1579). Koloriert

Ryh 6501 : 1

12838 Tvrcici imperii descriptio : cum priuilegio. – [Ca. 1:12000000]. – [Antwerpen] : [s.n.], [erschieden 1573]. – 1 Karte : Kupferdruck ; 37 x 50 cm. – (Theatrum oder Schawplatz des Erdbodems ; 50)

Deutscher Text auf der Rückseite ("Turkey."). Titelkartusche unten links, Massstabsleiste unten Mitte. Seitennummer (Rückseite): "50". Ursprungswerk: "Theatrum oder Schawplatz des Erdbodems" von Abraham Ortelius (Antwerpen, 1573). Koloriert. Handschriftliche Numerierung oben rechts: "130."

Ryh 6501 : 2

12839 Turcici imperii imago. – [Ca. 1:12000000]. – [Amsterdam] : [Jodocus Hondius], [1606]. – 1 Karte : Kupferdruck ; 35 x 47 cm. – (Gerardi Mercatoris atlas sive cosmographicae meditationes de fabrica mvndi et fabricati figvra)

Titelkartusche, Massstabsleisten und Porträt ("Sultan Mahumet Turcorum imperat.") unten links. Lateinischer Text auf der Kartenrückseite ("Tvrcicvm imperivm."). Seitennumerierung (Rückseite): "323", "324" (oben), "Ddddd" (unten). Ursprungswerk: "Gerardi Mercatoris atlas sive cosmographicae meditationes de fabrica mvndi et fabricati figvra" hrsg. von J. Hondius (Amsterdam, 1606)

Ryh 6501 : 3

12840 Turcici imperii imago. – [Ca. 1:12000000]. – [Amsterdam] : [Henricus Hondius], [1630]. – 1 Karte : Kupferdruck ; 35 x 47 cm. – (Gerardi Mercatoris atlas sive cosmographicae meditationes de fabrica mundi et fabricati figura)

Titelkartusche, Massstabsleisten und Porträt ("Sultan Mahumet Turcorum imperat.") unten links. Lateinischer Titel auf der Kartenrückseite ("Turcicum imperivm."). Seitennumerierung (Rückseite): "358", "359" (oben), "Aaaaaaa" (unten).

Ursprungswerk: "Gerardi Mercatoris atlas sive cosmographicae meditationes de fabrica mundi et fabricati figura" hrsg. von H. Hondius (Amsterdam, 1630). Koloriert

Ryh 6501 : 4 A

12841 Turcici imperii imago. – [Ca. 1:25000000]. – [Amsterdam] : [Cloppenburgh], [1630]. – 1 Karte : Kupferdruck ; 17 x 24 cm. – (Gerardi Mercatoris atlas sive cosmographicae meditationes de fabrica mundi et fabricati figura ; 615)

Titelkartusche unten links, Massstabsleisten Mitte rechts. Seitennumerierung oben rechts ("615"), Kapitelüberschrift oben

Mitte ("L'empire des Turcs."). Ursprungswerk: "Gerardi Mercatoris atlas sive cosmographicae meditationes de fabrica mundi et fabricati figura" (Amsterdam : Cloppenburgh, 1630). Grenzen und Küsten koloriert. Auf Papier aufgeklebt

Ryh 6501 : 4 B

12842 Tvrcicvm imperivm / Guiljelmus et Iohannes Blaeu. – [Ca. 1:11000000]. – [Amsterdam] : [Joan Blaeu], [1642 oder 1643]. – 1 Karte : Kupferdruck ; 40 x 51 cm. – (Novvs Atlas, das ist Welt-beschreibung. Ander Theil) Widmungskartusche Mitte rechts ("Magnifico ... Davidi de Wilhem ... tabulam hanc d. d. d. Guiljelmus et Iohannes Blaeu"), Titelkartusche unten links, Massstabsleiste unten rechts.

Ursprungswerk: 2. Teil des "Novus Atlas" hrsg. von Joan und Cornelius Blaeu (Deutsche Ausgabe. – Amsterdam, 1642/43).

Koloriert **Ryh 6501 : 6**

12843 Tvrcicvm imperivm. – [Ca. 1:11000000]. – [Amsterdam] : sumpt: Ioannis Janssonii priori multo accuratior ac emendatior, [um 1680]. – 1 Karte : Kupferdruck ; 40 x 51 cm. – (Joannis Janssonii novus atlas)

Titelkartusche unten links, Massstabsleiste unten rechts.

Ursprungswerk: "Joannis Janssonii novus atlas", Bd. 4 (Amsterdam, erschienen um 1680). Koloriert

Ryh 6501 : 7

12844 Estats de l'empire dv Grand Seignevr des Tvrcqs ou svltan des Ottomanes en Asie, en Afriqve, et en Evrope : avec priuilege pour vintg ans / par Nicolas Sanson d'Abbeville, geographe ordinaire du roy. – [Ca. 1:11100000]. – A Paris : chez l'auteur, 1654. – 1 Karte : Kupferdruck ; 40 x 53 cm

Nebenkarte unten links (Algerien/Tunesien, 9 x 18 cm). Koloriert

Ryh 6501 : 9

12845 L'empire des Turcs, en Europe, en Asie, et en Afrique : avecque les pri[n]cipales routes qu'y tiennent les caravans : avec privilege de Sa Maj.té / par P. Du-Val geographe du roy. – [Ca. 1:9600000]. – A Paris : chez l'auteur sur le quay de la Megisserie pres le For-l'Evéque, [zwischen 1650 und 1670]. – 1 Karte : Kupferdruck ; 37 x 53 cm

Nebenkarte unten links (Algerien/Tunesien, 9 x 20 cm),

Titelkartusche oben rechts. Koloriert

Ryh 6501 : 10

12846 L'empire des Turcs, en Europe, en Asie, et en Afrique : avecque les pri[n]cipales routes qu'y tiennent les caravans : avec privilege de Sa Maj.té / par P. Du-Val geographe du roy. – [Ca. 1:9600000]. – A Paris : chez l'auteur sur le quay de l'Orloge proche le Palais, 1677. – 1 Karte : Kupferdruck ; 38 x 53 cm

Nebenkarte unten links (Algerien/Tunesien, 9 x 20 cm). Koloriert

Ryh 6501 : 11

12847 Accuratissima et maxima totius Turcici imperii tabula cum omnibus suis regionibus novissima delineatio : cum privilegio / per I. Danckerum. – [Ca. 1:10000000]. – Amstelodami [Amsterdam] : [Danckerts], [zwischen 1660 und 1700]. – 1 Karte : Kupferdruck ; 48 x 56 cm

Titelkartusche unten links, Massstabsleiste unten rechts. Koloriert

Ryh 6501 : 12

12848 Accuratissima et maxima totius Turcici imperii tabula cum omnibus suis regionibus novissima delineatio :

cum privilegio / per T. Danckerum. – [Ca. 1:1000000]. – Amstelodami [Amsterdam] : [Dancckerts], [nach 1696]. – 1 Karte : Kupferdruck ; 48 x 56 cm

Titelkartusche unten links, Massstabsleiste unten rechts. Koloriert. Auf Papier aufgeklebt

Ryh 6501 : 13

12849 Tvrcicvm imperivm. – [Ca. 1:11300000]. – Amstelodami [Amsterdam] : apud F. de Wit, [zwischen 1659 und 1688]. – 1 Karte : Kupferdruck ; 44 x 54 cm

Titelkartusche unten links, Massstabsleiste unten rechts. Koloriert

Ryh 6501 : 14

12850 Turcicum imperium sive Magni Turcarum Sultani status in Europa, Asia et in Africa : tam in proprias tributarias et clientelares regiones, quam in eiusdem XXVII præfecturas generales, beglirbegatus vulgo dictas, distincte divisus : cum privilegio / per F. de Witt. – [Ca. 1:9400000]. – Amstelodami [Amsterdam] : apud I. Covens et C. Mortier, [zwischen 1721 und 1778]. – 1 Karte : Kupferdruck ; 48 x 59 cm

Nebenkarte unten links ("Occidentalior pars maris Mediterranei ...", 18 x 22 cm). Titel oben, Erläuterungen oben rechts, Legenden- und Massstabskartusche unten Mitte. Koloriert

Ryh 6501 : 16

12851 Tvrcicvm imperivm / Carolus Allard exc. – [Ca. 1:11100000]. – [Amsterdam] : [C. Allard], [zwischen 1680 und 1710]. – 1 Karte : Kupferdruck ; 43 x 55 cm

Titelkartusche unten links, Massstabsleiste unten rechts. Koloriert

Ryh 6501 : 17

12852 Imperium Turcicum in Europa, Asia et Africa : divisum in sua regna et regiones, nempe Græciam, Natoliam, Armeniam, Arabiam, Ægyptum, regna Algeriæ, Tunetanum, Tripoleos et Barcæ, cum reliquis adjacentibus regionibus : cum privil. / per Gerardum et Leonardum Valk. – [Ca. 1:9200000]. – [Amsterdam] : [Valck], [nach 1705]. – 1 Karte : Kupferdruck ; 46 x 58 cm

Nebenkarte unten links (westliches Mittelmeer, 8 x 18 cm). Titel oben Mitte, Legende oben links, Massstabsleisten oben rechts.

Koloriert

Ryh 6501 : 18

12853 Estats de l'empire du Grand Seigneur des Turcs en Europe, en Asie, et en Afrique : divisé en tous ses beglerbeglicz, ou gouvernements : ou sont aussi remarqués les estats qui luy sont tributaires : avec privilege du roy, pour vingt ans / dressé sur les plus nouvelles relations par le Sr. Sanson, geographe ordinaire du roy ; présenté a Monseigneur le Davphin, par son tres-humble, tres-obeissant, et tres-fidele serviteur Hubert Iaillot ; Cordier sculp. – [Ca. 1:8500000]. – A Paris : chez H. Iaillot joignant les grands Augustins aux deux globes, 1686. – 1 Karte auf 2 Blättern : Kupferdruck ; 54 x 87 cm

Nebenkarte unten links (Algerien/Marokko, 12 x 18 cm).

Titelvariante oben: "Les estats de l'empire ..., qui sont de la Romelie, de la Mer, Bude, ...". Koloriert. Auf Papier aufgeklebt

Ryh 6501 : 19

12854 Estats de l'empire du Grand Seigneur des Turcs en Europe, en Asie, et en Afrique : divisé en tous ses beglerbeglicz, ou gouvernements : ou sont aussi remarqués les estats qui luy sont tributaires / dressé sur les plus nouvelles relations par le Sr. Sanson, geographe ordinaire

du roy ; présenté a Monseigneur le Davphin, par son tres-humble, tres-obeissant, et tres fidele serviteur Hubert Iaillot. – [Ca. 1:8500000]. – A Paris : chez H. Iaillot, 1692. – 1 Karte auf 2 Blättern : Kupferdruck ; 53 x 85 cm

Nebenkarte unten links (Algerien/Marokko, 12 x 18 cm). Titelvariante oben: "Les estats de l'empire ..., qui sont de la Romelie, de la Mer, Bude, ...". Grenzen koloriert

Ryh 6501 : 20

12855 Estats de l'empire du Grand Seigneur des Turcs en Europe, en Asie, et en Afrique : divisé en tous ses beglerbeglicz, ou gouvernements : ou sont aussi remarqués les estats qui luy sont tributaires / dressé sur les plus nouvelles relations par le Sr. Sanson, geographe ordinaire du roy ; présenté a Monseigneur le Davphin, par son tres-humble, tres-obeissant, et tres fidele serviteur Hubert Iaillot. – [Ca. 1:8500000]. – A Paris [i.e. Amsterdam] : chez H. Iaillot [J. Covens et C. Mortier], [zwischen 1721 und 1778]. – 1 Karte auf 2 Blättern : Kupferdruck ; 53 x 86 cm

Nebenkarte unten links (Algerien/Marokko, 12 x 18 cm).

Titelvariante oben: "Les estats de l'empire ..., qui sont de la Romelie, de la Mer, Bude, ...". Koloriert. Handschriftlicher Vermerk auf der Rückseite: "Nachstich von Covens"

Ryh 6501 : 21

12856 Estats de l'empire du Grand Seigneur des Turcs, en Europe, en Asie, et en Afrique : divisé en tous ses beglerbeglicz, ou gouvernements : où sont aussi remarqués les estats qui luy sont tributaires : avec privilege du roy, pour vingt ans / dressé sur les plus nouvelles relations ; a l'usage de Monseigneur le Duc de Bourgogne par son tres humble et tres obeissant serviteur H: Iaillot. – [Ca. 1:10000000]. – A Paris : chez H: Iaillot joignant les grands Augustins aux deux globes, 1696. – 1 Karte : Kupferdruck ; 45 x 61 cm

Nebenkarte unten links (Algerien/Marokko, 10 x 15 cm).

Lateinische Titelvariante oben: "Nova imperii Turcarum tabula, ad usum serenissimi Burgundiæ ducis". Grenzen koloriert

Ryh 6501 : 22

12857 Estats de l'empire du Grand Seigneur des Turcs, en Europe, en Asie, et en Afrique : divisé en tous ses beglerbeglicz, ou gouvernements : où sont aussi remarqués les estats qui luy sont tributaires : avec privilege du roy, pour vingt ans / dressé sur les plus nouvelles relations ; a l'usage de Monseigneur le Duc de Bourgogne par son tres humble et tres obeissant serviteur H: Iaillot. – [Ca. 1:10000000]. – A Paris [i.e. Amsterdam] : chez H: Iaillot joignant les grands Augustins aux deux globes [J. Covens et C. Mortier], [zwischen 1721 und 1778]. – 1 Karte : Kupferdruck ; 44 x 60 cm

Nebenkarte unten links (Algerien/Marokko, 10 x 15 cm).

Lateinische Titelvariante oben: "Nova imperii Turcarum tabula, ad usum serenissimi Burgundiæ ducis". Koloriert. Handschriftlicher Vermerk auf der Rückseite: "nachgestochen von Covens"

Ryh 6501 : 23

12858 Estats de l'empire du Grand Seigneur des Turcs, en Europe, en Asie, et en Afrique : divisé en tous ses beglerbeglicz, ou gouvernements : où sont aussi remarqués les estats qui luy sont tributaires / dressé sur les plus nouvelles relations ; a l'usage de Monseigneur le Duc de

Bourgogne par son tres humble et tres obeissant serviteur H: Iaillot. – [Ca. 1:10000000]. – A Amsterdam : chez R. [et] J. Ottens, [zwischen 1725 und 1750]. – 1 Karte : Kupferdruck ; 44 x 60 cm

Nebenkarte unten links (Algerien/Marokko, 10 x 15 cm).
Titelkartusche unten Mitte, Massstabkartusche Mitte rechts.
Lateinische Titelvariante oben: "Nova imperii Turcarum tabula, ad usum serenissimi Burgundiæ ducis". Koloriert **Ryh 6501 : 24**

12859 Estats de l'empire du Grand Seigneur des Turcs en Europe, en Asie, et en Afrique : divisé en tous ses beglerbeglicz, ou gouvernement : ou sont aussi remarqués les estats quiluy sont tributaires : avec privil: / dressé sur les plus nouvelles relations par le Sr. Sanson, geographe ordinaire de roy. – [Ca. 1:10000000]. – A Amsterdam : P. Schenk, [nach 1686]. – 1 Karte : Kupferdruck ; 45 x 56 cm

Nebenkarte unten links (Algerien/Marokko, 10 x 18 cm).
Titelkartusche unten Mitte, Massstabkartusche Mitte rechts.
Lateinische Titelvariante oben: "Imperium Turcicum; complectens Europæ, Asiæ et Africæ, Arabia que regiones ac provincias plurimas: industria et labore Petr. Schenk". Koloriert **Ryh 6501 : 25**

12860 Estats de l'empire du Grand Seigneur des Turcs en Europe, en Asie, et en Afrique : divisé en tous ses beglerbeglicz, ou gouvernement : ou sont aussi remarqués les estats quiluy sont tributaires / dressé sur les plus nouvelles relations par le Sr. Sanson, geographe ordinaire de roy. – [Ca. 1:10000000]. – [Amsterdam?]: [Valck?], [nach 1680]. – 1 Karte : Kupferdruck ; 45 x 56 cm

Nebenkarte unten links (Algerien/Marokko, 10 x 18 cm).
Titelkartusche unten Mitte, Massstabkartusche Mitte rechts.
Lateinische Titelvariante oben: "Imperium Turcicum; complectens Europæ, Asiæ et Africæ, Arabia que regiones ac provincias plurimas: industria et labore Sr. Sanson". Koloriert. Vermerk auf dem Registerblatt des Sammelbandes: "von Valk" **Ryh 6501 : 26**

12861 Estats de l'empire du Grand Seigneur des Turcs en Europe, en Asie, et en Afrique : divisé en tous ses beglerbeglicz, ou gouvernements : ou sont aussi remarqués les estats qui luy sont tributaires / Sr. Sanson. – [Ca. 1:10000000]. – Se vend à Augsbourg : chez Jean Michel Probst, [nach 1750]. – 1 Karte : Kupferdruck ; 45 x 55 cm

Nebenkarte unten links (Algerien/Marokko, 10 x 18 cm).
Titelkartusche unten Mitte, Massstabkartusche Mitte rechts.
Lateinische Titelvariante oben: "Imperium Turcicum; complectens Europæ, Asiæ et Africæ, Arabia que regiones ac provincias plurimas: industria et labore Sr. Sanson". Koloriert **Ryh 6501 : 27**

12862 Carte de l'Empire othoman : considerée dans les etats de cette puissance, et des etats qui l'avoisinent ou qui luy sont tributaires, ainsi que deux petites cartes pour conduire a l'histoire universelle, et en particulier a l'histoire d'Alexandre le Grand / dressées sur les instructions les plus nouvelles. – [Ca. 1:9500000]. – [Amsterdam] : [s.n.], [zwischen 1705 und 1739]. – 1 Karte auf 2 Blättern : Kupferdruck ; 47 x 88 cm. – (Atlas historique / Châtelain, Gueudeville ; tome 4, no. 37)
Nebenkarten unten links ("Carte pour servir a l'histoire universelle", 12 x 34 cm) und unten Mitte ("Carte de la Grece", 12 x 10 cm).
Erläuterungen links und rechts. Numerierung oben rechts: "tome 4.

no. 37". Ursprungswerk: "Atlas historique" von Z. Châtelain und N. Gueudeville (Amsterdam, 1705–1739). Koloriert **Ryh 6501 : 29**

12863 Magni Turcarum domini imperium in Europa, Asia, et Africa : tam in proprias, tributarias, ac clientelares regiones, quam in omnes ejusdem beglirbegatus sive præfecturas generales accuratissimè distinctum : cum privil: ordin: general: Belgii fœderati / per Nicolaum Visscher ; [Titelkartusche:] Tideman f., G. v. Gouwen sc. – [Ca. 1:10000000]. – Amst: Bat: [Amsterdam] : [Nicolaes Visscher], [nach 1677]. – 1 Karte auf 2 Blättern : Kupferdruck ; 49 x 82 cm

Titel- und Massstabkartusche unten Mitte. Koloriert **Ryh 6501 : 30**

12864 L'empire des Turcs, en Europe, en Asie, et en Afrique / par N. de Fer geographe de Sa Majesté catolique ; P. Starck-man sculp. – [Ca. 1:9000000]. – A Paris : se vent chez Danet gendre de l'auteur sur le Pont notre Dame al sphere royale, [nach 1721]. – 1 Karte : Kupferdruck ; 49 x 57 cm

Erläuterungen unten links, Titel- und Massstabkartusche Mitte links. Koloriert **Ryh 6501 : 31**

12865 Imperium Turcicum in Europa, Asia et Africa : regiones proprias tributarias clientelaresq[ue] sicut et omnes ejusdem beglirbegatus seu præfecturas generales exhibens / [Titelkartusche:] J. C. Steinberger fecit. – [Ca. 1:8500000]. – Noribergæ [Nürnberg] : sumtibus Io. Baptistæ Homanni, [zwischen 1702 und 1715]. – 1 Karte : Kupferdruck ; 48 x 56 cm

Titel- und Massstabkartusche unten links. Koloriert **Ryh 6501 : 33**

12866 Imperium Turcicum in Europa, Asia et Africa : regiones proprias tributarias clientelares sicut et omnes ejusdem beglirbegatus seu præfecturas generales exhibens. – Tabula ex novissimis relationibus ad mentem de l'Islii, inprimis vero celeberrimi geographi, D.ni I. M. Hasii prof. viremb. delineata. – [Ca. 1:8500000]. – Noribergæ [Nürnberg] : sumtibus Io. Baptistæ Homanni, a. 1737. – 1 Karte : Kupferdruck ; 48 x 57 cm

Titel- und Massstabkartusche unten links. Nullmeridian: Ferro. Koloriert **Ryh 6501 : 34**

12867 Magni Turcarum dominatoris imperium per Europam, Asiam, et Africam se extendens : regiones tam proprias, quam tributarias et clientelares ut et omnes beglirbegatus sive præfecturas generales oculis sistens / accuratissima cura delineatum per Matthæum Seutter s. c. maj. geogr. aug. ; Abraham Drentwet iunior del. – [Ca. 1:9000000]. – [Augsburg] : [Matthäus Seutter], [zwischen 1730 und 1760]. – 1 Karte : Kupferdruck ; 48 x 57 cm

Titel- und Massstabkartusche unten links, Legende unten rechts. Koloriert **Ryh 6501 : 35**

12868 Magni Turcarum dominatoris imperium per Europam, Asiam, et Africam se extendens : regiones tam proprias, quam tributarias et clientelares ut et omnes beglirbegatus sive præfecturas generales oculis sistens : cum gratia et privil. S. R. I. vicariat[us] in partib[us] Rheni Sveviæ et juris Francon. / accuratissima cura delineatum per Tob. Conr. Lotter, chalcogr. et geogr. aug. – [Ca.

1:9000000]. – [Augsburg] : [Tobias Konrad Lotter], [nach 1758]. – 1 Karte : Kupferdruck ; 48 x 56 cm
Titel- und Massstabskartusche unten links, Legende unten rechts.
Koloriert **Ryh 6501 : 36**

12869 Portae Ottomanicae regna [et] ditones : per Evropam, Asiam [et] Africam diffusæ summo studio descriptæ. – [Ca. 1:15900000]. – [Nürnberg] : excud: Christoph: Weigelio, [nach 1710]. – 1 Karte : Kupferdruck ; 26 x 32 cm
Titelkartusche unten links, Massstabsleiste unten Mitte. Koloriert
Ryh 6501 : 37

12870 L'empire des Turcs. – [Ca. 1:28000000]. – A Paris : chez Crepy, 1767. – 1 Karte : Kupferdruck ; 20 x 26 cm
Nebenkarte unten links (Tunesien/Algerien, 8 x 10 cm). Koloriert
Ryh 6501 : 38 A

12871 Das Türksche Reich / Sotzmann del. ; I. W. Schleuen sc. – [Ca. 1:9000000]. – [Berlin] : [s.n.], [1796]. – 1 Karte : Kupferdruck ; 24 x 28 cm. – (D. F. Sotzmann's Sammlung von Landkarten für Schulen ; No. 30)
Titel und Massstabsleiste unten links. Numerierung oben rechts: "No. XXX.". Ursprungswerk: "D. F. Sotzmann's Sammlung von Landkarten für Schulen" (Berlin, 1796). Koloriert **Ryh 6501 : 38 B**

12872 L'Empire ottoman / par le Rouge. – [Ca. 1:14000000]. – [Paris] : [Le Rouge], 1770. – 1 Karte : Kupferdruck ; 32 x 47 cm. – (Cartes des troubles de l'est ; 1)
Titel und Massstabsleisten unten links. Numerierung oben rechts: "No. 1.". Ursprungswerk: "Cartes des troubles de l'est" von Georges Louis Le Rouge (Paris, 1770). Koloriert **Ryh 6501 : 39**

12873 Carte de l'empire du Grand-Seigneur tant en Europe qu'en Asie. – [Ca. 1:47000000]. – A Paris : chez le Sr. Delamarche géographe rue du Foin St. Jacques au collège de M.e Gervais, [nach 1784]. – 1 Karte : Kupferdruck ; 49 x 55 cm
Titelkartusche und Massstabsleisten unten rechts. Titelvariante oben: "Partie orient.le de la mer Méditerranée où se trouvent les côtes de la Turquie, de l'Anatolie, de la Syrie, de l'Egypte, et de la Barbarie / par le Sr. Robert de Vaugondy géographe ordinaire du roy, ... 1758". Koloriert **Ryh 6501 : 40**

12874 Charte des Türkischen Reichs / von Abvbekr, einem türkischen Gelehrten, nach den Beylerbas, Bachalas und Beylas abgetheilet und hin und wieder mit Verbesserungen und Zusätzen versehen von M. Ioh. Christoph Fridrich Schvlz des königl. Instituts der historischen Wissenschaften zu Göttingen ausserordentlichem Mitgliede. – [Ca. 1:110000000]. – Leipzig : im Schwickertschen Verlage, [um 1770]. – 1 Karte : Kupferdruck ; 44 x 52 cm
Titel und Erläuterungen unten links. Koloriert **Ryh 6501 : 41**

12875 Empire de la Porte ottomane en Europe, en Asie, et en Afrique : avec les pays qui lui sont tributaires / dressé par les freres Lotter. – [Ca. 1:8500000]. –

A Augsbourg : [Lotter], [zwischen 1777 und 1800]. – 1 Karte : Kupferdruck ; 48 x 56 cm
Titel- und Massstabskartusche unten links. Koloriert **Ryh 6501 : 42**

12876 Carte du théâtre de la guerre en Orient / publiée par E. Mentelle membre de l'Institut national des sciences, professeur aux ecoles centrale du dép.t de la Seine et P. G. Chanlaire associé à l'entreprise de la grande carte de France, l'un des auteurs de l'Atlas national. – [Ca. 1:3700000]. – Se trouve à Paris : chez les auteurs P. G. Chanlaire rue Geoffroy-Langevin no. 328 – E. Mentelle galleries du Louvre no. 19, an VII [1799]. – 1 Karte auf 3 Blättern : Kupferdruck ; 146 x 88 cm
Titel, bildliche Darstellung und Vermerk zur Kartengrundlage oben Mitte ("N.a Le fond de cette carte est de feu J. B. Laborde, ..."). Nebenkarten unten links ("Route de Siré à Gondar et à Tcherkin", 15 x 10 cm) und unten rechts ("Route de Gondar aux sources du Nil", 17 x 11 cm). Nullmeridiane: Ferro, Paris. Grenzen koloriert
Ryh 6501 : 43–45

[1799]. – 1 Blatt ; 36 x 93 cm. **Ryh 6501 : 43**
[1799]. – 1 Blatt ; 63 x 91 cm. **Ryh 6501 : 44**
[1799]. – 1 Blatt ; 64 x 91 cm. **Ryh 6501 : 45**

12877 Charte vom Osmanischen Reiche in Europa, Asia und Africa : mit kayserl. allergr. Freyheit / nach astronomischen Ortsbestimmungen, ältern und neuern Beschreibungen und Reisenachrichten entworfen von F. L. Güssefeld. – [Ca. 1:93000000]. – Nürnberg : bey den Hom: Erben, 1802. – 1 Karte : Kupferdruck ; 45 x 54 cm
Nullmeridian: Ferro. Koloriert **Ryh 6501 : 46**

12878 [Troisième partie de la carte d'Europe contenant le midi de la Russie, la Pologne et la Hongrie, la Turquie y compris celle d'Asie presque entière] / [J. B. Bouguignon d'Anville] ; [Stecher:] De la Haye. – [Ca. 1:29000000]. – [Paris] : [Anville], [1760]. – 1 Karte auf 2 Blättern : Kupferdruck ; 100 x 80 cm
Die Karte ist der dritte Teil einer dreiteiligen Europakarte (jeder Teil besteht aus zwei Blättern). Koloriert. Unterer Teil der Karte (Signatur oberer Teil: Ryh 5905 : 31) **Ryh 6501 : 47**

14.3.2 Türkei • Turkey

Zur Fortsetzung vorgesehener Band • Volume to be continued **[Ryh 6502]**

14.3.3 Europäische Türkei • European Turkey

12879 Turcia europea : Generalkarten. – [Versch. Orte], 1655–1812. – 23 Kt. (in Sammelband) ; 54 cm
Systematische Gliederung nach Ryhiner: Kap. 14 (Europa orientalis), Sektion 3 (Imperium Turcicum), Bd. 3 **Ryh 6503**

12880 Estats de l'empire des Tvrqs en Evrope; et pays circomvoisins; entre lesquels sont Hongrie, Transilvanie, Valaquivie, Moldavie, Petite Tatarie [et]c. suiets, ou tributaires des Turqs : avec priuilege pour 20 ans / par N. Sanson d'Abbeuille geographe ordinaire du roy. – [Ca. 1:5100000]. – A Paris : chez Pierre Mariette rue St. Jacques a l'esperance, 1655. – 1 Karte : Kupferdruck ; 38 x 48 cm
Koloriert **Ryh 6503 : 1**

12881 Etats de l'empire des Turqs en Europe : subdivisés suiivant l'estendüe des beglerbeglicz ou gouvernements, dans lesquels sont marquées les residences des sangiacz qui en depe[n]de[n]t : avec privilege du roy pour vingt ans / tirés de plusieurs memoires et des relations les plus recentes par le Sr. Sanson geographe ordinaire de Sa Majesté. – [Ca. 1:3400000]. – A Paris : chez H. Iaillot ioignant les grands Augustins aux deux globes, 1684. – 1 Karte auf 2 Blättern : Kupferdruck ; 54 x 87 cm
Titelvariante oben: "Estats de l'empire des Turqs en Europe ou sont les beglerbeglicz ou gouvernements de Romelie; de la Mer, de Bude, de Temeswar, et de Bosnie, qui comprennent les provinces de Bosnie, Servie ...". Koloriert **Ryh 6503 : 2**

12882 Etats de l'empire des Turqs en Europe : subdivisés suiivant l'estendüe des beglerbeglicz ou gouvernements dans les quels sont marquées les residences des sangiacz qui en dependent : avec privilege du roy pour vingt ans / tirés de plusieurs memoires et des relations les plus recentes par le Sr. Sanson, geographe ordinaire de Sa Majesté. – [Ca. 1:3400000]. – A Paris : chez H. Iaillot ioignant les grands Augustins aux deux globes, 1692. – 1 Karte auf 2 Blättern : Kupferdruck ; 53 x 85 cm
Titelvariante oben: "Estats de l'empire des Turqs en Europe, ou sont les beglerbeglicz ou gouvernements de Romelie, de la Mer, de Bude, de Temeswar, et de Bosnie, qui comprennent les provinces de Bosnie, Servie ...". Koloriert **Ryh 6503 : 3**

12883 Etats de l'empire des Turqs en Europe : subdivisés suiivant l'estendüe des beglerbeglicz ou gouvernements dans les quels sont marquées les residences des sangiacz qui en dependent : avec privilege / tirés de plusieurs memoires et des relations les plus recentes par le Sr. Sanson, geographe ordinaire de Sa Majesté. – [Ca. 1:3400000]. – A Amsterdam : chez Iean Còvens et Corneille Mortier, [zwischen 1721 und 1778]. – 1 Karte auf 2 Blättern : Kupferdruck ; 53 x 86 cm
Titelvariante oben: "Estats de l'empire des Turqs en Europe, ou sont les beglerbeglicz ou gouvernements de Romelie, de la Mer, de Bude, de Temeswar, et de Bosnie, qui comprennent les provinces de Bosnie, Servie ...". Koloriert **Ryh 6503 : 4**

12884 Etats de l'empire des Turqs en Europe : subdivisés suivant l'estendüe des beglerbeglicz, ou gouvernements dans lesquels sont marquées les residences des sangiacs qui en dependent : ou sont encor la Transilvanie, la Valaquie, la Moldavie, la Petite Tartarie [et]c. tributaires des Turqs / dressé sur les memoires les plus nouveaux, par le Sr. Sanson, geographe ordinaire du roy ; dedié au roy par son tres-humble, tres-obeissant, tres-fidele sujet et serviteur Hubert Iaillot, geographe de Sa Majesté ; Cordier sculpsit. – Corrigée et augmentée en 1782 / par L. Denis géographe et auteur du Conducteur français. – [Ca. 1:4000000]. – A Paris : chés Basset rue St. Jacques au coin de celle des Mathurins à l'image de S.te Genevieve, 1782. – 1 Karte : Kupferdruck ; 45 x 63 cm
Koloriert **Ryh 6503 : 6**

12885 Etats de l'empire des Turqs en Europe : subdivisés suivant l'estendue des beglerbeglicz ou gouvernements dans lesquels sont marquées les residences des sangiacz qui en dependent : avec privil: : avec privilege de noc seigneurs les etats de Hollande et de W. Frise / tirés de plusieurs memoires et des relations les plus recentes par le Sr. Sanson, geographe ordinaire de Sa Majesté. – [Ca. 1:4300000]. – A Amsterdam : chez Pierre Schenk, [nach 1686]. – 1 Karte : Kupferdruck ; 45 x 57 cm
Titelkartusche unten links, Massstabsleisten Mitte rechts.
Lateinische Titelvariante oben: "Regni Hungariæ, Græciæ et Moreæ, regionumque finitimarum, nova polita, fida delineatio / per Petrum Schenck". Koloriert **Ryh 6503 : 7**

12886 Etats de l'empire des Turqs en Europe : divisés suivant l'estendue des beglerbeglicz, ou gouvernements dans lesquels sont marquées les residences des sangiacs qui en dependent : où sont encor la Transilvanie, la Valaquie, la Modavie, la Petite Tartarie [et]c. tributaires des Turqs : à l'usage de Monseigneur le Duc de Bourgogne / par son tres humble et tres obeissant serviteur H. Iaillot. – [Ca. 1:4300000]. – A Paris : chez H. Iaillot, 1696. – 1 Karte : Kupferdruck ; 44 x 60 cm
Lateinische Titelvariante oben: "Tabula nova imperii Turcarum in Europa, ad usum serenissimi Burgundiæ ducis". Koloriert **Ryh 6503 : 8**

12887 Imperii Tvrnici evropæi terra, in primis Graecia cum confiniis : ad intelligendos scriptores N. T. ceterosque graecos et latinos accom[m]odata, in vsum principis iuventutis in heredem nati, dvcis Brvnsvico-Lvnebvrgi Caroli Wilhelmi Ferdinandi : cum privil. s. c. m. / adornavit Ioannes Christoph Harenberg gen. sch. insp. et reg. scient. societ. berol. sodal. – [Ca. 1:4400000]. – [Nürnberg] : curantibus Homannianis Heredibus, a. 1741. – 1 Karte : Kupferdruck ; 47 x 55 cm
Erläuterungen unten links, Legende oben. Nullmeridian: Ferro. Koloriert **Ryh 6503 : 10**

12888 Turquie européenne : avec privilege / par le Sr. Robert geographe ordinaire du roy ; [Kartusche:] Ch.t Haussard sculp. – [Ca. 1:2900000]. – [Paris] : [s.n.], 1755. – 1 Karte : Kupferdruck ; 47 x 44 cm. – (Atlas universel / G. und D. Robert de Vaugondy)
Ursprungswerk: "Atlas universel" von G. und D. Robert de Vaugondy (Paris, erschienen 1757/58). Koloriert **Ryh 6503 : 11**

12889 Turquie d'Europe / par le S. Janvier géographe ; [Titelkartusche:] C. Marillier inv. et scul. – [Ca. 1:2500000]. – Paris : chez Lattré gr. rue S. Jacques, [zwischen 1760 und 1785]. – 1 Karte : Kupferdruck ; 47 x 63 cm
Titelkartusche unten links, Massstabsleisten unten rechts. Koloriert **Ryh 6503 : 12**

12890 Turquie d'Europe / par le S. Janvier geographe. – [Ca. 1:2600000]. – A Venise : chez François Santini rue S.te Justine près la dite eglise, [1784]. – 1 Karte : Kupferdruck ; 47 x 62 cm. – (Atlas universel / P. Santini, G. A. Remondini ; Vol. 1, Karte 54)

Titelkartusche unten links, Massstabsleisten unten rechts.
Blattnummer oben rechts: "P. I. 54". Ursprungswerk: Neuauflage des "Atlas universel" von P. Santini (Venedig, 1776) durch G. A. Remondini (Venedig, 1784). Koloriert
Ryh 6503 : 13

12891 Carte de l'empire de Turquie en Europe. – [Ca. 1:5 100 000]. – A Paris : chez Bourgoin graveur rue de la Harpe vis-a-vis le passage des Jacobins a côté du caffè de Condé, [zwischen 1740 und 1780]. – 1 Karte : Kupferdruck ; 33 x 42 cm
Titelkartusche oben links, Massstabsleisten unten links. Grenzen koloriert
Ryh 6503 : 14

12892 De la Turquie d'Europe. – [Ca. 1:5 600 000]. – [Paris] : [Mondhare], [erschienen 1780]. – 1 Karte : Kupferdruck ; 29 x 30 cm, Bildgrösse 32 x 56 cm. – (Géographie moderne avec introduction ; 53)
Erläuterungen links und rechts. Nummer oben rechts: "53".
Ursprungswerk: "Géographie moderne avec introduction" von Abbé J. B. L. Clouet (Paris : Mondhare, 1780). Koloriert. Auf Papier aufgeklebt
Ryh 6503 : 15

12893 La Turquie d'Europe ou se trouve la Moldavie et les environs de la Mer-Noire / suivant les nouvelles observations par Mr. de Laville. – [Ca. 1:2 800 000]. – A Paris : chez Jaillot quai des Augustins, 1781. – 1 Karte : Kupferdruck ; 52 x 69 cm
Koloriert
Ryh 6503 : 16

12894 Turchia d'Europa : divisa nelle sue provincie, e governi : di nuova proiezione : con privilegio dell'eccmo senato / G. Zuliani inc. ; G. Pitteri scr. – [Ca. 1:3 800 000]. – Venezia : presso Antonio Zatta, 1782. – 1 Karte : Kupferdruck ; 40 x 30 cm. – (Atlante novissimo)
Numerierung oben rechts: "P.I.". Ursprungswerk: Band 2 des "Atlante novissimo" von Antonio Zatta (Venezia, ca. 1788).
Koloriert
Ryh 6503 : 17

12895 Carte de la Turquie d'Europe / gravé par P. F. Tardieu. – [Ca. 1:3 600 000]. – [Paris] : [s.n.], [1782]. – 1 Karte : Kupferdruck ; 42 x 31 cm. – (Atlas nouveau / Edme Mentelle ; 106)
Titel oben links, Massstabsleisten unten links. Nullmeridiane: Ferro, Paris. Numerierung oben rechts: "No. 106.". Ursprungswerk: "Atlas nouveau" von Edme Mentelle (Paris, 1782?). Handschriftlicher Vermerk im Register des Sammelbandes: "Mer Noire par Mentelle".
Koloriert
Ryh 6503 : 18

12896 Imperii Osmanici sive Turcici europaei tabula / ad normam recentissimarum observationum concinnata = Das osmanische Reich in Europa / nach den neuesten Nachrichten und bewährtesten Hilfsmitteln a.o 1797 entworfen. – [Ca. 1:2 900 000]. – Augustae Vind. [Augsburg] : sumtibus Joannis Walchii, 1797. – 1 Karte : Kupferdruck ; 48 x 57 cm
Nebenkarte unten links (5 x 13 cm). Koloriert
Ryh 6503 : 19

12897 Charte von der europæischen Turkey Kleinasien einem Theile Syriens und andern angränzenden Ländern / mit sorgfältiger Benutzung der vorzüglichsten vorhandenen Hilfsmittel entworfen von C. Mannert. – [Ca. 1:2 900 000]. – Nürnberg : herausgegeben in der kaisl. priv.

Kunsthandlung Schneider und Weigels, 1804. – 1 Karte : Kupferdruck ; 50 x 70 cm
Erläuterungen oben rechts. Nullmeridian: Ferro. Koloriert
Ryh 6503 : 20

12898 Charte vom Türkischen Reiche in Europa, / nach den neuesten astronomischen Ortsbestim[m]ungen entworfen und berichtigt auf der Sternwarte Seeberg bey Gotha ; gezeichnet von I. C. M. Reinecke. – [Ca. 1:3 500 000]. – Weimar : im Verlage des Industrie Comptoirs, 1800. – 1 Karte : Kupferdruck ; 46 x 45 cm
Koloriert
Ryh 6503 : 21

12899 Charte vom Osmanischen Reiche in Europa, gemeinlich die Europäische Turkey genannt : mit kayserl. allergnäd. Freyheit / nach astronomischen Ortsbestimmungen, den zuverlässigsten Beschreibungen und Nachrichten entworfen von F. L. Gussfeld. – [Ca. 1:3 500 000]. – Nürnberg : bey den Homann. Erben, 1802. – 1 Karte : Kupferdruck ; 46 x 51 cm
Koloriert
Ryh 6503 : 22

12900 Carte de la Turquie d'Europe / dressée par Herisson élève de Mr. Bonne ancien ingénieur hydrographe de la marine. – [Ca. 1:3 300 000]. – A Paris : chez Basset rue St. Jacques no. 670. au coin de celle des Mathurins, 1806. – 1 Karte : Kupferdruck ; 51 x 75 cm
Nullmeridiane: Ferro, Paris. Koloriert
Ryh 6503 : 23

12901 Charte von der europæischen Turkey Kleinasien einem Theile Syriens und andern angränzenden Ländern / mit sorgfältiger Benutzung der vorzüglichsten vorhandenen Hilfsmittel entworfen von C. Mannert. – [Ca. 1:2 900 000]. – Nürnberg : herausgegeben in der kön. priv. Kunsthandlung Schneider und Weigels, 1808. – 1 Karte : Kupferdruck ; 50 x 70 cm
Erläuterungen oben rechts. Nullmeridian: Ferro. Koloriert
Ryh 6503 : 24

12902 Generalcharte von Rumeli nebst Morea und Bosna / nach allen vorhandenen Ortsbestimmungen, Seecharten, Reisen, Aufnahmen, Nachrichten und dem geographischen Werke des Hadschi Chalfa kritisch bearbeitet und gezeichnet und dem hochgebornen Herrn Grafen Wenzeslaus Severin Rzewusky ehemals k. k. oest. Rittmeister ... gewidmet von J. Riedl ; gestochen von Carl Stein. – [Ca. 1:1 900 000]. – Wien : im Kunst und Industrie Comptoir ; Pesth : im Industrie Comptoir ; Berlin : bey S. Schropp [et] C., 1812. – 1 Karte : Kupferdruck ; 53 x 60 cm
3 Nebenkarten unten rechts (in Kreis, Durchmesser 18 cm):
"Ansicht des Seraj von Edrené" (11 x 18 cm), "Idealplan von Edrené" (6 x 8 cm), "Plan von Stambul" (6 x 8 cm). Französische Titelvariante oben: "Carte de la Turquie européenne ou de la presqu'île entre la Save, le Danube et la Méditerranée / par J. Riedl"
Ryh 6503 : 25

14.3.4 Bosnien, Serbien, Makedonien, Walachei, Bulgarien, Rumelien, Thrakien • Bosnia, Serbia, Macedonia, Wallachia, Bulgaria, Rumelia, Thrace

12903 Turcia europea septentrionalis : Generalkarten, Illyria turcica, Romania, Bulgaria, Bosnia et Servia. – [Versch. Orte], 1589–1812. – 33 Kt. (in Sammelband) ; 54 cm
Systematische Gliederung nach Ryhiner: Kap. 14 (Europa orientalis), Sektion 3 (Imperium Turcicum), Bd. 4 **Ryh 6504**

12904 Walachia, Servia, Bvlgaria, Romania : cum priuilegio / per Gerardum Mercatorem. – [Ca. 1:2400000]. – [Duisburg] : [s.n.], [1589]. – 1 Karte : Kupferdruck ; 33 x 45 cm. – (Italiae, Sclavoniae, et Graeciae ; 18)

Lateinischer Text auf der Kartenrückseite ("VValachia, Servia, Bulgaria, Romania."). Titelkartusche oben links, Massstabsleiste unten rechts. Numerierung (Rückseite): "18". Ursprungswerk: "Italiae, Sclavoniae, et Graeciae" von Gerard Mercator (Duisburg, erstmals 1589) **Ryh 6504 : 1**

12905 Walachia, Servia, Bvlgaria, Romania : cum priuilegio / per Gerardum Mercatorem. – [Ca. 1:2400000]. – [Amsterdam] : [Henricus Hondius], [1630]. – 1 Karte : Kupferdruck ; 33 x 45 cm. – (Gerardi Mercatoris atlas sive cosmographicae meditationes de fabrica mundi et fabricati figura)

Lateinischer Text auf der Kartenrückseite ("Walachia, Servia, Bvlgaria, Romania."). Titelkartusche oben links, Massstabsleiste unten rechts. Seitennumerierung (Rückseite): "336" und "337" (oben), "Nnnnnn" (unten). Ursprungswerk: "Gerardi Mercatoris atlas sive cosmographicae meditationes de fabrica mundi et fabricati figura" hrsg. von H. Hondius (Amsterdam, 1630). Koloriert **Ryh 6504 : 2**

12906 Walachia, Servia, Bvlgaria, Romania / per Gerardum Mercatorem. – [Ca. 1:2100000]. – [Amsterdam] : Guiljelmus Blaeu excudebat, [1647]. – 1 Karte : Kupferdruck ; 37 x 49 cm. – (Novvs Atlas, das ist Weltbeschreibung. [Erster Teil])

Titelkartusche oben links, Massstabskartusche unten rechts. Deutscher Text auf der Rückseite ("Wallachia, Servia, Bulgaria vnd Romania."). Numerierungen (Rückseite): "43" (oben), "Teuschlandt." und "Tt" (unten). Ursprungswerk: 1. Teil des "Novus Atlas" hrsg. von Willem und Joan Blaeu (Deutsche Ausgabe. – Amsterdam, 1647). Koloriert **Ryh 6504 : 3**

12907 Walachia, Servia, Bvlgaria, Romania : cum priuilegio / per Gerardum Mercatorem. – [Ca. 1:2300000]. – [Oxford] : [Janssonius van Waesbergen – Pitt – Swart], [1683]. – 1 Karte : Kupferdruck ; 33 x 45 cm. – (The English Atlas ; [vol. 3], no. 19)

Titelkartusche oben links, Massstabskartusche unten rechts. Numerierung oben rechts: "XIX". Ursprungswerk: "The English Atlas" hrsg. von M. Pitt, S. Swart und J. Janssonius van Waesbergen (Oxford, 1680–1683). Auf Papier aufgeklebt **Ryh 6504 : 4**

12908 Cours du Danube, de puis Belgrade jusques au Pont Evxin, ou sont, d'vn costé la Transilvanie, la Valaquie, la Moldavie, la Bessarabie; et de l'autre la Bulgarie, la Romanie, et partie de la Servie, de la Macedoine : avecq privilege, pour vingt ans / tirées de

divers auteurs par le Sr. Sanson d'Abbev. geogr. ord.re du roy. – [Ca. 1:2000000]. – A Paris : chez l'auteur, 1665. – 1 Karte : Kupferdruck ; 43 x 54 cm
Koloriert **Ryh 6504 : 5**

12909 Danubii fluminis (hic ab urbe Belgrado, per mare Nigrum usq[ue] Constantinopolim defluentis exhibit) pars infima, in qua Transylvania, Walachia, Moldavia, Bulgaria, Servia, Romania et Bessarabia, cum vicinis regionibus ostenduntur : cum privilegio sac. cæs. majestatis / à Ioh. Bapt. Homanno s. c. m. gegr. – [Ca. 1:2000000]. – Norimbergæ [Nürnberg] : [Johann Baptist Homann], [nach 1716]. – 1 Karte : Kupferdruck ; 46 x 57 cm. – (Le cours du Danube des sa source jusqu'à ses embouchures en 3. feuilles)

Titel oben, Massstabsleisten und Legende unten links. Numerierung oben rechts: "155.". Koloriert **Ryh 6504 : 6**

12910 Theatrum belli ad Borysthenem Tyram [et] Danubium fluvios gesti a.o MDCCXXXVIII = Tooneel des oorlogs aan den Dnieper, Tira en Donauw in den Jare 1738 gevoerd = Théâtre de la guerre sur les rivieres de Dnieper, Tira et Danube, faite en l'année 1738 / excus in Academia scientiarum petropolitana ; I. en G. Kondet sculp. ; [Titelkartusche:] I. Punt del. et fecit. – [Ca. 1:1900000]. – Te Amsterdam : by J. Covens et C. Mortier, 1738 [?]. – 1 Karte : Kupferdruck ; 45 x 62 cm
Grenzen und Städte koloriert **Ryh 6504 : 7 A**

12911 Theatrum belli ad Borysthenem Tyram [et] Danubium fluvios gesti a.o MDCCXXXVIII = Tooneel des oorlogs aan den Dnieper, Tira en Donauw in den Jare 1738 gevoerd = Théâtre de la guerre sur les rivieres de Dnieper, Tira et Danube, faite en l'année 1738 / excus in Academia scientiarum petropolitana ; I. en G. Kondet sculp. ; [Titelkartusche:] I. Punt del. et fecit. – [Ca. 1:1900000]. – Te Amsterdam : by J. Covens et C. Mortier, 1738 [?]. – 1 Karte : Kupferdruck ; 45 x 62 cm
Grenzen und Städte koloriert **Ryh 6504 : 7 B**

12912 Transylvaniae, Moldaviae, Walachiae, Bulgariae nova et accurata delineatio, magnam partem hodierni theatri bellici ob oculos ponens, : cum gratia et privil. S. R. I. vicariatus, in partibus Rheni, Sveviae, et juris Franconici / opera et sumtibus Matthæi Seutteri, s. cæs. et cathol. reg. majest. geographi. – [Ca. 1:1400000]. – In Augspurg : anjezo in Verlag bey Iohan[n] Michael Probst, [nach 1758]. – 1 Karte : Kupferdruck ; 48 x 57 cm
Titelkartusche oben rechts, Massstabskartusche unten rechts. Koloriert **Ryh 6504 : 8**

12913 Dacia et Mœsia, Thracia, Macedonia / auctore C. F. Delamarche g.o. – [Ca. 1:5600000]. – [Paris] : [s.n.], anno 1790. – 1 Karte : Kupferdruck ; 22 x 27 cm
Nullmeridiane: Ferro, Paris. Koloriert **Ryh 6504 : 9**

12914 La Dace conquise par Trajan la Mœsie la Thrace : pour l'Hist. des emper. rom. de Mr. Crévier / par le Sr. D'Anville. – [Ca. 1:3100000]. – [S.l.] : [s.n.], octobre 1752. – 1 Karte : Kupferdruck ; 32 x 32 cm

Numerierung oben links: "Tom. VII. Pag. 291". Ursprungswerk: "Histoire des empereurs romains" von Jean Baptiste Louis Crevier (in versch. Aufl. erschienen) **Ryh 6504 : 10**

12915 Valakie, Brancovani / [Pierre Gabriel Chanlaire]. – [Ca. 1:890000]. – A Paris : chez l'auteur P. G. Chanlaire rue Geoffroy-Langevin no. 7, [erschienen 1807]. – 1 Karte : Kupferdruck ; 37 x 58 cm. – (Théâtre de la guerre actuelle, en Allemagne, en Pologne et en Turquie ; no. 19)

Numerierungen/Titel: "No. 19. Valakie, Brancovani" (oben rechts), "12." (oben Mitte), "26." (unten Mitte). Ursprungswerk: "Théâtre de la guerre actuelle, en Allemagne, en Pologne et en Turquie" von P. G. Chanlaire (Paris, 1807). Grenzen koloriert **Ryh 6504 : 11**

12916 Generalcharte der Walachey = Carte générale de la Valachie / nach allen vorhandenen Hilfsmitteln bearbeitet und gezeichnet von Franz Fried. – [Ca. 1:720000]. – Wien und Pesth : im Kunst und Industrie Comptoir, 1811. – 1 Karte : Kupferdruck ; 44 x 62 cm **Ryh 6504 : 12**

12917 Neu-geographisch vorgestelltes ungarisches Kriegs-Theatrum in Servien und dem Bannat Temeswar, worin[n]en die glückliche Progressen kayserl. siegreichsten Waffen, unter Commando des Durchl. Princ. Eugenii von Savojen, mit allen bisher in zweyen Feldzügen 1716 und 1717. gehaltenen Schlachten und eroberten Plätzen, in Kupfer gewiesen / von Ioh. Bapt. Homann der röm. kays. Maj.t Geographo. – [Ca. 1:440000]. – In Nürnberg : [Johann Baptist Homann], [nach 1717]. – 1 Karte : Kupferdruck ; 38 x 57 cm, Bildgröße 50 x 58 cm

Schlachtpläne Mitte links ("Belagerung der Stadt und Vestung Belgrad ...", 16 x 17 cm), unten links ("Temeswar wurde belagert ...", 9 x 14 cm) und oben rechts ("Schlacht bey Peterwardein ...", 11 x 9 cm). Stadtansichten unten Mitte (je 9 x 14 cm): "Belgrad", "Semendria". Festungspläne unten rechts (je 5 x 7 cm): "Pancsova", "Vipalanka", "Sabatz", "Orsava". Koloriert. Auf Papier aufgeklebt **Ryh 6504 : 21**

12918 Le royaume de Bosnie, dans son entier : dedié à Son Excellence Monseigr. le Feld Maréchal Comte de Khewenhüller ... : cum gratia et privilegio s. c. et cath. maj. / le très humble, et très obeissant serviteur Etienne Briffaut libraire a Vienne. – [Ca. 1:560000]. – A Vienne en Autriche : chez Etien[n]e Briffaut libraire, 1740. – 1 Karte : Kupferdruck ; 60 x 90 cm

Erläuterungen unten links und oben, Legende unten rechts. Koloriert **Ryh 6504 : 22**

12919 Theatrum belli intra imperat. Carol. VI. et sult. Achmet IV. in partibus regnorum Serviæ et Bosniæ / ex avthenticis subsidys delineatum a Ioh. Fr. Öttingero loc. ten. imper. – [Ca. 1:840000]. – Norib. [Nürnberg] : curantibus Homannianis Heredibus, [nach 1730]. – 1 Karte auf 2 Blättern : Kupferdruck ; 29 x 82 cm, Bildgröße 51 x 112 cm

4 Nebenkarten links: "Ussitza" (Plan, 6 x 11 cm), "Brodt" (Plan, 10 x 14 cm), "Wihaz" (Plan, 10 x 14 cm), "Zwornek" (Ansicht, 10 x 14 cm). 8 Pläne unten (je 15 x 14 cm): "Ratscha", "Sabatz", "Belgrad", "Orsava", "Widdin", "Nicopolis", "Nissa", "Chatchek". 3

Nebenkarten rechts: "Valiova" (Plan, 10 x 14 cm), "Krakoievaz" (Plan, 10 x 14 cm), "Seraglio" (Ansicht, 11 x 14 cm). Titeltasche oben rechts, 2 Blatttitel oben Mitte. Titel 1. Blatt: "Regnum Bosniæ, una cum finitimis Croatiae, Dalmatiæ, Slavoniæ, Hung. et Serviæ partibus, adjuncta præcipuorum in his regionibus munimentorum ichnographia". Titel 2. Blatt: "Regni Serviæ pars, una cum finitimis Valachia [et] Bulgariæ partibus, addita præcipuorum in his regionibus munimentorum [et] castellorum ichnographia". Nullmeridian: Ferro. Koloriert **Ryh 6504 : 23**

12920 La Croazia, Bosnia, e Servia : di nuova proiezione : con privilegio dell' eccmo senato / G. Zuliani inc. ; G. Pitteri scr. – [Ca. 1:1900000]. – Venezia : presso Antonio Zatta, 1782. – 1 Karte : Kupferdruck ; 30 x 39 cm. – (Atlante novissimo)

Numerierung oben rechts: "P.IV.". Ursprungswerk: Band 2 des "Atlante novissimo" von Antonio Zatta (Venezia, ca. 1788). Koloriert **Ryh 6504 : 24**

12921 Das Koenigreich Bosnien, und die Herzegovina (Rama) samt den angränzenden Provinzen von Croatien, Sclavonien, Temesvar, Servien, Albanien, Ragusa, und dem venetianischen Dalmatien / nach den militærischen Handkarten des Prinzen Eugen der Grafen Khevenhüller, Marsigli und Pallavicini geographisch aufgetragen, und nach den zuverlässigsten Nachrichten, und Reisebeschreibungen berichtet im Jahre 1788 von Herrn Maximilian Schimek ; herausgegeben von Herrn F. A. Schrämbel ; J. Alberti sculp. ; F. Müller scrip. – [Ca. 1:500000]. – In Wien : zu finden in eigenem Verlage [Schrämbel], 1788. – 1 Karte auf 2 Blättern : Kupferdruck ; 65 x 105 cm Koloriert **Ryh 6504 : 25**

12922 Karte der Gegend um Belgrad auf 15 bis 20 Meilen in Umkreis, nämlich von Futak Peterwardein Semlin gegen Sabatz Hassan Bassa Palanka Semendria Rama und Vypalanka, : auf welcher alle Hauptstrassen und wie die Flüsse Donau Theis und Sau sich zusam[m]en vereinigen, genau angezeichnet sind : c. priv. s. c. m. / nach den besten Originalzeichnungen gestochen von Mansfeld. – [Ca. 1:260000]. – In Wien : bey Artaria Compagnie, 1788. – 1 Karte : Kupferdruck ; 47 x 67 cm Koloriert **Ryh 6504 : 26**

12923 Das Koenigreich Bosnien. – [Ca. 1:1400000]. – [Wien] : [F. J. J. von Reilly], [zwischen 1789 und 1806]. – 1 Karte : Kupferdruck ; 20 x 27 cm. – (Schauplatz der fünf Theile der Welt ; No. 4)

Titel- und Massstabtasche unten links. Numerierung innerhalb der Titeltasche: "Nro. 4.". Ursprungswerk: "Schauplatz der fünf Theile der Welt" von Franz Johann Joseph von Reilly (Wien, 1789–1806). Koloriert **Ryh 6504 : 27 A**

12924 Das Koenigreich Serwien. – [Ca. 1:1400000]. – [Wien] : [F. J. J. von Reilly], [zwischen 1789 und 1806]. – 1 Karte : Kupferdruck ; 20 x 27 cm. – (Schauplatz der fünf Theile der Welt ; No. 5)

Titel- und Massstabtasche unten rechts. Numerierung innerhalb der Titeltasche: "Nro. 5.". Ursprungswerk: "Schauplatz der fünf Theile der Welt" von Franz Johann Joseph von Reilly (Wien, 1789–1806). Koloriert **Ryh 6504 : 27 B**

- 12925** Generalcharte von Servien und Bosnien = Carte des provinces de Servie et Bosnie / nach der Charte in vier Blättern von Riedl sorgfältig reduziert von Franz Fried. – [Ca. 1:850000]. – Wien : im Kunst und Industrie Comptoir ; Berlin : bey S. Schropp [et] C.o, 1812. – 1 Karte : Kupferdruck ; 40 x 58 cm **Ryh 6504 : 28**
- 12926** Charte von Servien Bosnien und dem grössten Theile von Illyrien = Carte de la Servie, de la Bosnie et d'und grande partie de l'Illyrie / nach bisher noch unbenützten Aufnahmen bearbeitet und als Fortsetzung der Charte des Herrn Obristen Lipszky von Szedlicsna in 4 Sectionen gezeichnet von J. Riedl ; gestochen von Fr. Reisser. – [Ca. 1:470000]. – Wien : im Verlage des Kunst und Industrie Comptoirs am hohen Markt no. 582 ; Pesth : im Industrie Comptoir im Theatergebäude ; à Berlin : chez Simon Schropp [et] C.o, 1810. – 1 Karte auf 4 Blättern : Kupferdruck ; 71 x 133 cm
Gehört als Fortsetzung zur Ungarn-Karte von Johann von Lipszky (Hinweis oben rechts: "Supplementum ad tabulam VII Johannis de Lipszky mappæ generalis regni Hungariæ partes Bosniae [et] Servia exhibens / Vindobonæ et Pesthini editoribus Schreyvogel [et] Riedl / MDCCCX" **Ryh 6504 : 29–30**
1810. – 2 Blätter ; 81 x 73 cm. **Ryh 6504 : 29**
1810. – 2 Blätter ; 79 x 74 cm. **Ryh 6504 : 30**
- 12927** Thracia et Bvlgaria cvm viciniis / Q[quad]. – [Ca. 1:2300000]. – [Köln] : formulis Jani Bussemachers, 1596. – 1 Karte : Kupferdruck ; 23 x 31 cm. – (Geographisch Handtbuch)
Deutscher Text ("Thracia vnd Bulgaria.") und Seitennummer ("67") auf der Rückseite. Titel unten Mitte, Massstabsleiste unten rechts, Porträt ("Svltan Mahvmet II. ...") unten links. Ursprungswerk: "Geographisch Handtbuch" von Matthias Quad (Köln : J. Bussemacher, 1600) **Ryh 6504 : 41**
- 12928** Thracia antiqva : cum privilegio s. c. m. – [Ca. 1:1 600000]. – Nori. [Nürnberg] : excudit Christophorus Weigeli, [1720]. – 1 Karte : Kupferdruck ; 30 x 37 cm. – (Descriptio orbis antiqvi ; 21)
Titelkartusche oben links. Seitennummer oben rechts: "21". Ursprungswerk: "Descriptio orbis antiqvi" von J. D. Köhler (Nürnberg, 1720). Koloriert **Ryh 6504 : 42**
- 12929** Bulgaria et Romania, : divisa in singulares sangiacatus Silistriam, Nicopolin, Bodinum, Sardiam, Bysanticum, Kirkeliam et Gallipolin, una cum finitimis regionibus Valachia, Servia, etc. / per Ger. et Leon. Valk. – [Ca. 1:1 300000]. – [Amsterdam] : [Valck], [nach 1705]. – 1 Karte : Kupferdruck ; 56 x 48 cm
Titel oben Mitte, Legende oben links, Massstabsleisten oben rechts. Koloriert **Ryh 6504 : 43**
- 12930** La Romélie et les environs de Co[n]stantinople. – [Ca. 1:1 500000]. – [Venezia] : [s.n.], [erschienen 1784]. – 1 Karte : Kupferdruck ; 40 x 53 cm. – (Atlas universel / P. Santini, G. A. Remondini ; Vol. 1, Karte 60)
Titel oben. Blattnummer oben rechts: "P. I. 60.". Ursprungswerk: Neuauflage des "Atlas universel" von P. Santini (Venedig, 1776) durch G. A. Remondini (Venedig, 1784). Koloriert **Ryh 6504 : 44**
- 12931** Le provincie di Bulgaria, e Rumelia : tratte dalla carta dell'impero Ottomano del Sig.r Rizzi Zanoni : con privilegio dell' eccmo senato / G. Zuliani inc. ; G. Pitteri scr. – [Ca. 1:2 100000]. – Venezia : presso Antonio Zatta, 1781. – 1 Karte : Kupferdruck ; 40 x 30 cm. – (Atlante novissimo)
Numerierung oben rechts: "P.II.". Ursprungswerk: Band 2 des "Atlante novissimo" von Antonio Zatta (Venezia, ca. 1788). Koloriert **Ryh 6504 : 45**
- 12932** Carte de la Bulgarie et Romanie. – [Ca. 1:1 600000]. – A Paris : chez le Rouge rue des Augustins, [um 1770]. – 1 Karte : Kupferdruck ; 32 x 48 cm. – (Cartes des troubles de l'est ; 15)
Titel oben. Numerierung oben rechts: "15". Ursprungswerk: "Cartes des troubles de l'est" von Georges Louis Le Rouge (Paris, 1770). Koloriert **Ryh 6504 : 46**
- 12933** Die Landschaft Bessarabien. – [Wien] : [F. J. J. von Reilly], [zwischen 1789 und 1806]. – 1 Karte : Kupferdruck ; 21 x 28 cm. – (Schauplatz der fünf Theile der Welt ; No. 11)
Titel- und Massstabskartusche unten rechts. Numerierung innerhalb der Titelkartusche: "Nro. 11". Ursprungswerk: "Schauplatz der fünf Theile der Welt" von Franz Johann Joseph von Reilly (Wien, 1789–1806). Koloriert **Ryh 6504 : 47**
- 12934** Des Koenigreichs Bulgarien westliche Hælfte. – [Ca. 1:1 100000]. – [Wien] : [F. J. J. von Reilly], [zwischen 1789 und 1806]. – 1 Karte : Kupferdruck ; 21 x 28 cm. – (Schauplatz der fünf Theile der Welt ; No. 15)
Titelkartusche oben rechts, Massstabsleisten unten links. Numerierung innerhalb der Titelkartusche: "Nro. 15". Ursprungswerk: "Schauplatz der fünf Theile der Welt" von Franz Johann Joseph von Reilly (Wien, 1789–1806). Koloriert **Ryh 6504 : 48 A**
- 12935** Des Koenigreichs Bulgarien oestliche Hælfte. – [Ca. 1:1 100000]. – [Wien] : [F. J. J. von Reilly], [zwischen 1789 und 1806]. – 1 Karte : Kupferdruck ; 21 x 27 cm. – (Schauplatz der fünf Theile der Welt ; No. 14)
Titelkartusche unten rechts, Massstabsleisten unten Mitte. Numerierung innerhalb der Titelkartusche: "Nro. 14". Ursprungswerk: "Schauplatz der fünf Theile der Welt" von Franz Johann Joseph von Reilly (Wien, 1789–1806). Koloriert **Ryh 6504 : 48 B**
- 12936** Carte de la Bulgarie et Romanie. – [Ca. 1:1 600000]. – A Paris : chez le Rouge rue des Augustins, [um 1770]. – 1 Karte : Kupferdruck ; 32 x 48 cm. – (Cartes des troubles de l'est ; 15)
Titel oben. Numerierung oben rechts: "15". Ursprungswerk: "Cartes des troubles de l'est" von Georges Louis Le Rouge (Paris, 1770). Grenzen koloriert **Ryh 6504 : 49**
- 14.3.5 Moldau, Walachei, Bessarabien • Moldavia, Wallachia, Bessarabia**
- 12937** Turcia europea septentrionalis : Moldavia, Walachia, Bessarabia. – [Versch. Orte], ca. 1705–1811. – 20 Kt. (in Sammelband) ; 54 cm
Systematische Gliederung nach Ryhiner: Kap. 14 (Europa orientalis), Sektion 3 (Imperium Turcicum), Bd. 5 **Ryh 6505**

12938 Principatus Valachiae, Moldaviae et Transylvaniae, : divisus in singulares populos cum finitimis regionibus, distincte ostenduntur : cum privilegio / per Gerardum et Leonardum Valk. – [Ca. 1:1 100000]. – [Amsterdam] : [Gerard et Leonardus Valk], [nach 1705]. – 1 Karte : Kupferdruck ; 47 x 58 cm
Titel oben Mitte, Massstabsleisten oben rechts, Legende oben links.
Koloriert **Ryh 6505 : 1**

12939 Tabula geographica continens despotatus Wallachiae atque Moldaviae, provinciam Bessarabiae sub clientela turcica, itemque provinciam polonicam Podoliae, tanquam regiones, in quibus bellum praesens geritur : c. p. s. c. m. / ex Hasianis aliisque novissimis subsidiis secundum statum politicum recentissimum delineata, in lucem edita ab Homannianis Heredibus. – [Ca. 1:1 500000]. – [Nürnberg] : [Homännische Erben], 1769. – 1 Karte : Kupferdruck ; 45 x 49 cm
Koloriert **Ryh 6505 : 2**

12940 Principatum Moldaviae et Walachiae tabula geographica generalis / ex autographis castrametatorum russicorum ad normam observationum astronomicarum hunc infinem in illis regionibus habitaram conscripta a I. F. Schmidio Acad. scient. petr. adjuncto ; vyrez. K. Frolov'. – [Ca. 1:1 400000]. – [Sankt Peterburg] : [s.n.], [zwischen 1750 und 1790]. – 1 Karte : Kupferdruck ; 44 x 56 cm
Titelkartusche unten rechts. Koloriert **Ryh 6505 : 3**

12941 La Moldavie, la Valakie, et la Transilvanie, avec partie de la Bulgarie, de la Hongrie, et de la Pologne / par P. Santini. – [Ca. 1:1 400000]. – A Venise : [s.n.], 1777. – 1 Karte : Kupferdruck ; 40 x 54 cm. – (Atlas universel / P. Santini, G. A. Remondini ; Vol. 1, Karte 56)
Blattnummer oben rechts: P. I. 56. Wahrscheinliches Ursprungswerk: Neuauflage des "Atlas universel" von P. Santini (Venedig, 1776) durch G. A. Remondini (Venedig, 1784). Koloriert **Ryh 6505 : 4**

12942 Carte de la Moldavie / dressée sur celle du prince Cantimir dans laquelle j'ai puisé simplement pour la partie meridionale, la septent.le et reduite d'après la frontiere du royaume de Pologne, de Mr. Zannoni ... – [Ca. 1:850000]. – A Paris : chez le Rouge, août 1770. – 1 Karte auf 2 Blättern : Kupferdruck ; 64 x 48 cm. – (Cartes des troubles de l'est ; 11–[12])
Titel und Erläuterungen unten rechts. Blatttitel oben: "Moldavie septentrionale". Numerierung oben rechts: "11.". Ursprungswerk: "Cartes des troubles de l'est" von Georges Louis Le Rouge (Paris, 1770). Grenzen koloriert. Blätter zusammengeklebt, oberer Rand des unteren Teils (wahrscheinlich mit dem Titel "Moldavie meridionale" und der Numerierung "12.") abgeschnitten
Ryh 6505 : 5

12943 Principati di Moldavia, e Vallachia : con privilegio dell'eccmo senato / tratti dalle carte dell'impero ottomano del Sig.r Rizzi Zanoni ; G. Zuliani inc. ; G. Pitteri scr. – [Ca. 1:2 000000]. – Venezia : presso Antonio Zatta, 1782. – 1 Karte : Kupferdruck ; 30 x 40 cm. – (Atlante novissimo)

Numerierung oben rechts: "P.V.". Ursprungswerk: Band 2 des "Atlante novissimo" von Antonio Zatta (Venezia, ca. 1788).

Koloriert **Ryh 6505 : 6**

12944 Chartre von der Moldau und Walachey : mit röm. kayser. allergn. Freyheit = Chartre de la Moldavie [et] de la Valachie / nach den astronomischen Beobachtungen des russisch. kayser. Majors Jslenief und denen Charten und Beschreibung des H. Hauptm. Sulzer, ing. den Charten des ehma. russ. kays. Gen. Lieut. v. Bauer über die Moldau u. a. m. entworfen von F. L. Gusefeld ; I. M. Schmidt sc. – [Ca. 1:1 200000]. – Nürnberg : bey denen Homännischen Erben, a.o 1785. – 1 Karte : Kupferdruck ; 44 x 56 cm
Nullmeridian: Ferro. Koloriert **Ryh 6505 : 7**

12945 Karte von der Walachei, Moldau und Bessarabien / nach geometrischen Messungen und astronomischen Beobachtungen verfasst von Herrn I. F. Schmid ; neu herausgegeben von Herrn F. A. Schrämbel ; gest. von A. Amon. – [Ca. 1:1 400000]. – In Wien : zu finden in eigenem Verlage [Schrämbel], 1788. – 1 Karte : Kupferdruck ; 44 x 56 cm. – (Allgemeiner grosser Atlas ; N. 94)
Blattnummer oben rechts: "N. 94". Ursprungswerk: "Allgemeiner grosser Atlas" von F. A. Schrämbel (Wien, 1786–1800). Koloriert **Ryh 6505 : 8**

12946 Mappa specialis Walachiae / ex accuratissimis singulorum districtuum ichnographiis collecta, delineata, et dedicata excellentissimo domino comiti de Hadik sac: cæs: reg: apost: Mattis consiliario intimo, campi mareschallo [et] supremi consilii aulae bellici praesidenti per F. Jos. Ruhedorf in offis cæs: reg: ad suprem: armor: praefecturam ; Hier. Benedicti scrip. ; Kil. Ponheimer sculp. – [Ca. 1:800000]. – [S.I.] : [s.n.], 1788. – 1 Karte : Kupferdruck ; 38 x 68 cm
Koloriert **Ryh 6505 : 9**

12947 Nova mappa principatus Walachiae = Neue Landkarte von dem Fürstenthum Walachey = Carte nouvelle et exacte de la principaute Walachie / gezeichnet von I. F. Carl J. A. P. ; gestochen von Johan[n] Georg Probst. – [Ca. 1:940000]. – Augsburg : chez Jean Michel Probst, 1789. – 1 Karte : Kupferdruck ; 44 x 55 cm
Koloriert **Ryh 6505 : 10**

12948 Mappa nova principatus Moldaviae [et] Bucovinae cum finitimis regionibus = Neue Landkarte von dem jezigen Fürstenthum Moldau mit der Bukowina und benachbarten Landschaften = Carte nouvelle et exacte de la principaute Moldavie et Bucovine avec des confins / gezeichnet von I. F. Carl J. A. P. ; Johan[n] Georg Probst sculp. – [Ca. 1:1 000000]. – Augsburg : chez Jean Michel Probst geogr., 1789. – 1 Karte : Kupferdruck ; 45 x 56 cm
Koloriert **Ryh 6505 : 11**

12949 Des Fürstenthums Moldau noerdliche Hælfte. – [Ca. 1:1 200000]. – [Wien] : [F. J. J. von Reilly], [zwischen 1789 und 1806]. – 1 Karte : Kupferdruck ; 20 x 27 cm. – (Schauplatz der fünf Theile der Welt ; No. 9)

Titelkartusche oben links, Massstabsleisten unten links.
Numerierung innerhalb der Titelkartusche: "Nro 9."
Ursprungswerk: "Schauplatz der fünf Theile der Welt" von Franz Johann Joseph von Reilly (Wien, 1789–1806). Koloriert
Ryh 6505 : 12 A

12950 Des Fürstenthums Moldau südliche Hälfte. – [Ca. 1:1300000]. – [Wien] : [F. J. J. von Reilly], [zwischen 1789 und 1806]. – 1 Karte : Kupferdruck ; 20 x 27 cm. – (Schauplatz der fünf Theile der Welt ; No. 10)
Titelkartusche unten rechts, Massstabsleisten unten links.
Numerierung innerhalb der Titelkartusche: "Nro. 10."
Ursprungswerk: "Schauplatz der fünf Theile der Welt" von Franz Johann Joseph von Reilly (Wien, 1789–1806). Koloriert
Ryh 6505 : 12 B

12951 Das Fürstenthum Walachey. – [Ca. 1:1200000]. – [Wien] : [F. J. J. von Reilly], [zwischen 1789 und 1806]. – 1 Karte : Kupferdruck ; 21 x 31 cm. – (Schauplatz der fünf Theile der Welt ; No. 13)
Titelkartusche unten rechts, Massstabsleisten unten links.
Numerierung innerhalb der Titelkartusche: "Nro. 13."
Ursprungswerk: "Schauplatz der fünf Theile der Welt" von Franz Johann Joseph von Reilly (Wien, 1789–1806). Koloriert
Ryh 6505 : 13 A

12952 Die Landschaft Romanien. – [Ca. 1:1500000]. – [Wien] : [F. J. J. von Reilly], [zwischen 1789 und 1806]. – 1 Karte : Kupferdruck ; 21 x 29 cm. – (Schauplatz der fünf Theile der Welt ; No. 16)
Titelkartusche oben rechts, Massstabsleisten oben links.
Numerierung innerhalb der Titelkartusche: "Nro 16."
Ursprungswerk: "Schauplatz der fünf Theile der Welt" von Franz Johann Joseph von Reilly (Wien, 1789–1806). Koloriert
Ryh 6505 : 13 B

12953 Neueste Karte von der Moldau Walachei Bessarabien und der Krim : samt den angränzenden Provinzen Siebenbürgen Bukowina, einen grossen Theil von Ungarn Galizien Polen Tatarei Neurusland und Bulgarien = [Carte nouvelle de la Moldavie, Valakie, Bessarabie, et de la Crimée] / nach den besten Originalzeichnungen und Karten von General Bauer und H. I. F. Schmid, entworfen von H. C. Schütz, u. gestochen v. F. Müller. – [Ca. 1:1400000]. – [Zu finden in Wien] : [bey Artaria Compagnie Kunsthändlern auf dem Kohlmarkt], [1789]. – 1 Karte : Kupferdruck ; 46 x 70 cm
Titelkartusche unten rechts, Massstabsleisten unten Mitte. Koloriert.
Oben und unten stark beschnitten (Paralleltitel und Verlagsvermerk nicht mehr lesbar)
Ryh 6505 : 14

12954 Carte de la Moldavie : pour servir à l'histoire militaire de la guerre entre les Russes et les Turcs / levée par l'etat major sous la direction de F: G: de Bawr. marechal général de logis, lieutenant gen: des armées de S: M: Imp: de toutes les Russies: chevalier de l'ordre de St. Alexandre Newsky, de St. George [et] de St. Anne ; ornamenta sculpsit I. v. Schley, chartas sculpsit Leon.d Schenk Jansz: Amstelodami. – [Ca. 1:260000]. – [S.l.] : [s.n.], [um 1775]. – 1 Karte auf 6 Blättern : Kupferdruck ; 159 x 168 cm
Erläuterungen oben rechts, Titelkartusche unten links
Ryh 6505 : 45–50

[Um 1775]. – 1 Blatt ; 59 x 90 cm. **Ryh 6505 : 45**
[Um 1775]. – 1 Blatt ; 59 x 90 cm. **Ryh 6505 : 46**
[Um 1775]. – 1 Blatt ; 57 x 90 cm. **Ryh 6505 : 47**
[Um 1775]. – 1 Blatt ; 58 x 91 cm. **Ryh 6505 : 48**
[Um 1775]. – 1 Blatt ; 59 x 91 cm. **Ryh 6505 : 49**
[Um 1775]. – 1 Blatt ; 60 x 91 cm. **Ryh 6505 : 50**

12955 Kriegskarte von Choczim und der umliegenden Gegend in der Moldau. – [Ca. 1:400000]. – [S.l.] : [s.n.], 1788. – 1 Karte : Kupferdruck ; 48 x 49 cm
Titelkartusche, Massstabsleiste ("Maasstab von 3 Wersten") und Windrose oben rechts. Südwesten oben. Koloriert **Ryh 6505 : 51**

12956 Iassi / P. G. Chanlaire. – [Ca. 1:900000]. – A Paris : chez l'auteur P. G. Chanlaire rue Geoffroy-Langevin no. 7, [1807]. – 1 Karte : Kupferdruck ; 37 x 58 cm. – (Théâtre de la guerre actuelle, en Allemagne, en Pologne et en Turquie ; no. 12)
Blatttitel oben rechts. Numerierungen: "No. 12." (oben rechts), "5." (oben Mitte) und "19" (unten Mitte). Ursprungswerk: "Théâtre de la guerre actuelle, en Allemagne, en Pologne et en Turquie" von P. G. Chanlaire (Paris, 1807). Grenzen koloriert **Ryh 6505 : 52**

12957 Generalcharte von der Moldau / entworfen von J. Riedl und unter dessen Leitung gezeichnet von F. Fried. – [Ca. 1:750000]. – Wien und Pesth : im Kunst und Industrie Comptoir ; Berlin : bey Simon Schropp [und] Comp., 1811. – 1 Karte : Kupferdruck ; 55 x 49 cm
Ryh 6505 : 53

14.3.6 Konstantinopel (Pläne und Ansichten), Dardanellen, Bosphorus • Constantinople (plans and views), Dardanelles, Bosphorus

12958 Turcia europea septentrionalis : Hellespont, Gegend um Konstantinopel, Konstantinopel. – [Versch. Orte], ca. 1572–ca. 1810. – 34 Kt. (in Sammelband) ; 54 cm
Systematische Gliederung nach Ryhiner: Kap. 14 (Europa orientalis), Sektion 3 (Imperium Turcicum), Bd. 6 **Ryh 6506**

12959 Plan de Constantinople de son port canal et environs = Grundriss von Constantinopel mit ihrem See Have[n] Canal u[nd] angränzende[n] Gegenden : cum gratia et privilegio sac: cæs: majestatis / Ios: Frid: Leopold fecit et excudit. – [Ca. 1:75000]. – Aug: Vindel: [Augsburg] : [Joseph Friedrich Leopold], [zwischen 1703 und 1725]. – 1 Karte : Kupferdruck ; 36 x 53 cm, Bildgrösse 48 x 55 cm
Nebenkarte unten rechts: "Accurates Landkärtlein vom Königreich Ungarn, der Turckey, und angränzende[n] Provinzien Gege[n]de[n] und Ländern" (14 x 16 cm). Ansicht unten: "Veue oder Prospect der Statt Constantinopel" (8 x 53 cm). Erläuterungen unten. Teilweise koloriert. Auf Papier aufgeklebt. Unten links beschädigt (fehlendes Stück, ca. 16 x 13 cm)
Ryh 6506 : 1

12960 Accurate Vorstellung der orientalkaiserlichen Haupt- und Residenz-Stadt Constantinopel samt ihrer Gegend und zweyen berühmten Meer-Engen, Bosphoro Thracio, und Hellesponto, oder dem freto der Dardanellen / herausgegeben von Iohann Baptist Homann, der röm. kays. Majest. Geographo. – [Ca. 1:90000]. – In

Nürnberg : [Johann Baptist Homann], [nach 1716]. – 1 Karte : Kupferdruck ; 33 x 57 cm, Bildgröße 49 x 58 cm
Nebenkarte Mitte rechts: "Prospectivische Vorstellung der Dardanellen vor Constantinopel" (11 x 17 cm). Ansicht unten: "Prospect der türkisch: Haupt und Residentz-Stadt Stambul oder Constantinopel, von Mitternacht anzusehen" (14 x 57 cm, Legende unten rechts). Koloriert. Auf Papier aufgeklebt **Ryh 6506 : 2**

12961 Bosphorus thracicus : der Kanal des Schwarzen Meers oder die Meer-Enge bey Constantinopel sambt denen an beiden Ufern desselben gelegenen Stätten, Flecken, Dörffern, Schlössern, Palästen, Lusthäusern, Wasserleitungen / geometrisch aufgenommen durch Johann Baptist von Reben, kays. könig. ungar. Ingenieur Hauptmann ; herausgegeben durch die Homänn. Erben. – [Ca. 1:60000]. – Zu Nürnberg : Homännische Erben, 1764. – 1 Karte auf 2 Blättern : Kupferdruck ; 65 x 50 cm, Bildgröße 79 x 50 cm
Titel oben, Legenden oben und links. Koloriert **Ryh 6506 : 3**

12962 Plan von Constantinopel, mit der umliegenden Gegend, und des Canals vom Schwarzen Meer = Plan de la ville de Constantinople, des places voisines, et du canal de Pont Euxine / verlegt von Tob. Conr. Lotter. – [Ca. 1:100000]. – In Augsburg : [Tobias Konrad Lotter], 1770. – 1 Karte : Kupferdruck ; 38 x 54 cm, Bildgröße 49 x 55 cm
Ansicht unten: "Constantinopel" (9 x 54 cm, Legenden oben links und oben rechts). Legende oben Mitte. Osten oben. Koloriert **Ryh 6506 : 4**

12963 A map of the Propontis or Sea of Marmora : with its two streights, viz. Bosphorus and Hellespont wherein the capes, gulfs, harbours, towns, villages, cottages, fountains, and ruins upon those coasts are exactly described / done from a draught made upon the spot by P. D. Bohn, who died chief engineer of artillery in the service of Her Imperial Majesty the Queen of Hungary [and] Bohemia now in possession of Sr. Ja.s Porter ; P. Andrews sculp. – [Ca. 1:400000]. – London : printed [and] sold by A. Dury in Dukes court St. Martins lane [and] M. A. Rocque Strand, June 20.th 1770. – 1 Karte auf 2 Blättern : Kupferdruck ; 59 x 97 cm
Nebenkarte oben links: "A map of the coasts of Greece and Archipelago taken from the best authorities" (ca. 1:2900000, 21 x 27 cm). Widmung unten Mitte ("To Sir James Porter ...") **Ryh 6506 : 5-6**

1770. – 1 Blatt ; 62 x 52 cm. **Ryh 6506 : 5**

1770. – 1 Blatt ; 63 x 51 cm. **Ryh 6506 : 6**

12964 Carte réduite de la mer de Marmara et du canal des Dardanelles : pour le service des vaisseaux du roy : par ordre de M. de Boynes secretaire d'etat, ayant le Département de la marine / par le S. Bellin ingenieur de la marine et du Dépôt des cartes plans et journaux de la marine. – [Ca. 1:360000]. – [Versailles] : [s.n.], 1772. – 1 Karte : Kupferdruck ; 56 x 87 cm. – (Hydrographie française ; No. 50)
Nullmeridian: Paris. Numerierung oben rechts: "No. 50".
Ursprungswerk: "Hydrographie française" von J. N. Bellin (Versailles, 1773). Küsten koloriert **Ryh 6506 : 7**

12965 Carte réduite des côtes de la Grece et de l'Archipel. Carte de la mer de Marmora. Plan du Serrail. Carte de la ville de Constantinople et du Bosphore de Thrace / gravé par Tardieu, place de l'Estrapade au coin de la rue des postes ; écrite par J. B. L. Aubert. – [Paris] : [Froullé], 1785. – 4 Karten auf 1 Blatt : Kupferdruck ; zus. 59 x 93 cm. – (Atlas du commerce ; [no. 8–no.10])
Oben links: "Carte réduite des côtes de la Grece ..." (ca. 1:2800000, 29 x 38 cm), oben rechts: "Carte de la mer de Marmora" (ca. 1:560000, 29 x 53 cm). Unten links: "Plan du Serrail" (10 x 16 cm), unten Mitte: "Carte de la ville de Constantinople ..." (ca. 1:60000, 28 x 61 cm). Legenden Mitte links und unten rechts. Ursprungswerk: "Atlas du commerce" hrsg. von N. G. Clerc und seinem Sohn (Paris : Froullé, 1786). Koloriert **Ryh 6506 : 8**

12966 Plan de Constantinople et du Bosphore : pour servir de renseignement à la carte des limites des trois empires, ou théâtre de la guerre présente. – [Ca. 1:60000]. – [Wien] : [F. J. Maire], 1788. – 1 Karte : Kupferdruck ; 27 x 59 cm
Nebenkarte unten rechts ("Plan du Serrail", 7 x 16 cm). Gehört zu einem Kartenwerk bestehend aus einer Generalkarte ("Geographische General Karte der Grenzen zwischen denen dreyen Kaiserthümern ...") und 6 Regionalkarten, hrsg. von François Joseph Maire (Wien, 1788/89). Koloriert **Ryh 6506 : 9**

12967 Helespont ou detroit des Dardanelles : pour servir de renseignement à la carte des limites des trois empires ou théâtre de la guerre presente. – [Ca. 1:170000]. – [Wien] : [F. J. Maire], 1788. – 1 Karte : Kupferdruck ; 29 x 63 cm
4 Befestigungspläne unten Mitte (je 6 x 8 cm): "Les forts des Dardanelles armés en guerre" (1. "Plan du nouveau chateau d'Asie construit en 1658", 2. "Plan du nouveau chateau d'Europe construit en 1658", 3. "Plan du vieux chateau des Dardanelles en Asie", 4. "Plan du vieux chateau d'Europe ou Dardanelle"). Gehört zu einem Kartenwerk bestehend aus einer Generalkarte ("Geographische General Karte der Grenzen zwischen denen dreyen Kaiserthümern ...") und 6 Regionalkarten, hrsg. von François Joseph Maire (Wien, 1788/89). Koloriert **Ryh 6506 : 10**

12968 Charte von der Strasse der Dardanellen oder Hellespont und dem Canal von Constantinopel (Bosporus) nebst dem Meer von Marmora : mit den anliegenden Gegenden von Europa und Asia : mit kayserl. allergn. Privil. / nach der v. W. Faden herausgegebenen grossen Charte über diese Gegenden ; dem fürstl. sächs. Rath u. Bibliothekar Herrn I. C. F. Spilcker freundschaftlich zugeeignet von F. L. Güssefeld. – [Ca. 1:520000]. – Nürnberg: bey A. G. Schneider u. Weigel, 1795. – 1 Karte : Kupferdruck ; 36 x 61 cm, Bildgröße 49 x 63 cm
2 Nebenkarten oben links: "Gegend von Troja / nach Hrn. Lechevalier" (10 x 9 cm), "Charte ueber den Bosporus oder der Strasse von Constantinopel" (16 x 19 cm). Legende oben links und oben rechts. Nullmeridian: Ferro. Koloriert **Ryh 6506 : 11**

12969 Anapulus Bosphori Thracii : cum priuilegio ad 20 annos / ex indagacionibus Petri Gyllii delinatus a Gulielmo Sanson Nic filio regis christianissimi geographo. – [Ca. 1:80000]. – Lutetiæ Parisiorum [Paris] : apud Petrum

Mariette via Iacobæa sub signo spei, 1666. – 1 Karte : Kupferdruck ; 39 x 51 cm
Grenzen koloriert **Ryh 6506 : 12**

12970 Plan du détroit des Dardanelles, autrefois Hellespont / gravé par Et. Collin. – [Ca. 1:420000]. – [Paris] : [Dentu], [1802]. – 1 Karte : Kupferdruck ; 16 x 25 cm. – (Recueil des cartes, plans, vues et medailles pour servir au voyage de la Troade ; 13)
Titel und Massstabsleisten oben links. Nordwesten oben. Numerierung oben rechts: "XIII". Ursprungswerk: "Recueil des cartes, plans, vues et medailles pour servir au voyage de la Troade" von J. B. Le Chevalier (Paris : Dentu, 1802) **Ryh 6506 : 13**

12971 Byzantium nunc Constantinopolis : cum priuilegio. – [Köln] : [s.n.], [zwischen 1572 und 1624]. – 1 Vogelschauplan : Kupferdruck ; 33 x 48 cm. – (Civitates orbis terrarum ; Teil 1, 51)
Porträts unten links und unten rechts. Lateinischer Text ("Constantinopolis.") auf der Kartenrückseite. Seitennummer (Rückseite): "51". Ursprungswerk: "Civitates orbis terrarum" von Georg Braun und Frans Hogenberg, erster Teil (Lateinische Ausgabe. – Köln, erstmals 1572) **Ryh 6506 : 21**

12972 Constantinople, or Stambol / [Louis Simon?] L'Empereur sculpsit. – [Ca. 1:120000]. – [London] : publish'd accor.d to act of parl.t by J. Rocque in the Strand, 1752. – 1 Karte : Kupferdruck ; 30 x 43 cm
Legende unten. Auf Papier aufgeklebt **Ryh 6506 : 22**

12973 The Seraglio [and] gardens of the Grand Seignior = Serrail [et] jardins du Grand Seigneur / [Louis Simon?] L'Empereur sculp. – [London] : publish'd according to act of parliament by J. Rocque chorographer to their Royal Highness the late and present prince of Wales near Round court in the Strand, 1752. – 1 Plan : Kupferdruck ; 28 x 26 cm, Bildgrösse 30 x 41 cm
Legende links und rechts **Ryh 6506 : 23**

12974 Plan de la ville de Constantinople avec ses fauxbourgs et leurs environs, situés à l'orient et l'occident / tiré de la carte du Sr. Reben pour l'intelligence des vuës présentées dans ce recueil avec les chiffres qui sont notées sous les dix première feuilles. – [Wien] ; [Augsburg] : [s.l.], [um 1740]. – 1 Plan : zweifarbiger Kupferdruck ; 29 x 39 cm. – (Collections des prospectes et habillemens en Turquie ; 11)
Blattzählung, Hinweis auf das Ursprungswerk und Widmung oben ("Onzieme feuille du Recueil des vuës ... dediée à ses excellens Messigneurs les ambassadeurs ... à Constantinople, par leurs ... serviteurs de l'Academie imperiale d'empire"). Legende links und rechts. Südsüdwest oben. Ursprungswerk: "Collections des prospectes et habillemens en Turquie" von P. F. von Gudenus (Wien, Augsburg, um 1740). Koloriert **Ryh 6506 : 24**

12975 Constantinople : superficie 3,975,000, toises / gravé par P. F. Tardieu. – [Paris] : [Mentelle], [1782]. – 1 Plan : Kupferdruck ; 36 x 44 cm. – (Atlas nouveau / Edme Mentelle)
Titel oben links, Massstabsleiste unten Mitte, Legende oben rechts. Ursprungswerk: "Atlas nouveau" von Edme Mentelle (Paris, 1782?). Koloriert. Handschriftlicher Vermerk im Register des Sammelbandes: "Mentelle" **Ryh 6506 : 25**

12976 Constantinople : superficie 3,975,000, toises / gravé par P. F. Tardieu. – [Paris] : [Mentelle], [1782]. – 1 Plan : Kupferdruck ; 36 x 44 cm. – (Atlas nouveau / Edme Mentelle)
Titel oben links, Massstabsleiste unten Mitte, Legende oben rechts. Ursprungswerk: "Atlas nouveau" von Edme Mentelle (Paris, 1782?). Handschriftlicher Vermerk im Register des Sammelbandes: "Mentelle" **Ryh 6506 : 26**

12977 Vuë de Scutari, Dolma=Bagtche et Top=Hana fauxbourgs de Constantinople et de leurs environs situés à l'orient de la vuë principale : avec privilege de Sa Maieste imperiale et roiale / desinés après nature par le B. d. G[udenus] et dediés à ses excellences Messigneurs les ambassadeurs, qui sont, et qui ont été à Constant. par l'Acad. imp. d'empire ; gravé par I. G. Thelot aux depensez du negoce commun de l'Academie imperiale d'empire. – Le dit negoce les vend à Vienne Augsbourg et autres villes d'Europe : par et chez M.rs leurs commissaires, [um 1740]. – 1 Ansicht : Kupferdruck ; 24 x 39 cm. – (Collections des prospectes et habillemens en Turquie ; 1)
Blattzählung, Hinweis auf das Ursprungswerk und Widmung oben ("Premiere feuille de Collection des prospectes ..."). Legende (zweisprachig französisch/türkisch) unten. Ursprungswerk: "Collections des prospectes et habillemens en Turquie" von P. F. von Gudenus (Wien, Augsburg, um 1740) **Ryh 6506 : 31**

12978 Vuë de Scutari, Dolma=Bagtche et Top=Hana, fauxbourgs de Constantinople, et de leurs environs situés à l'orient de la vuë principale : avec privilege de Sa Maieste imperiale et roiale / desinés après nature par le B. d. G[udenus] et dediés, par l'Acad. imp. à ses exc. Messigneurs les ambassadeurs qui sont, et qui ont été à Constant. par l'Acad. imp. d'empire ; gravé par I. G. Thelot, aux depensez du negoce commun de l'Academie imperiale d'empire. – Le dit negoce les vend a Vienne Augsbourg et autres villes d'Europe : par et chez Messieurs leurs commissaires, [um 1740]. – 1 Ansicht : Kupferdruck ; 24 x 39 cm. – (Collections des prospectes et habillemens en Turquie ; 2)
Blattzählung, Hinweis auf das Ursprungswerk und Widmung oben ("Seconde feuille de Collection des prospectes ..."). Legende (zweisprachig französisch/türkisch) unten. Ursprungswerk: "Collections des prospectes et habillemens en Turquie" von P. F. von Gudenus (Wien, Augsburg, um 1740) **Ryh 6506 : 32**

12979 Vue de Scutari, Dolma=Bagtche et Top=Hana, fauxbourgs de Constantinople, et commencement de cette ville principale : avec privilege et defense de Sa Maieste imperiale et roiale / desinés après nature par le B. d. G[udenus] et dediés, par l'Acad. imp. à ses exc. Messigneurs les ambassadeurs qui sont, et qui ont été à Constant. ; gravé par I. G. Thelot, aux depenses du negoce commun de l'Academie imperiale d'empire. – Le dit negoce les vend à Vienne Augsbourg et autres villes d'Europe : par et chez leurs M.rs commissaires, [um 1740]. – 1 Ansicht : Kupferdruck ; 24 x 39 cm. – (Collections des prospectes et habillemens en Turquie ; 3)
Blattzählung, Hinweis auf das Ursprungswerk und Widmung oben ("Troisieme feuille de Collection des prospectes ..."). Legende

(zweisprachig französisch/türkisch) unten. Ursprungswerk: "Collections des prospectes et habillemens en Turquie" von P. F. von Gudenus (Wien, Augsburg, um 1740) **Ryh 6506 : 33**

12980 Vuë de la ville de Constantinople, capitale de l'Empire ottoman : avec privilege et defense de Sa Maieste imperiale et roiale / desinés après nature par le B. d. G[udenus] et dediés, par l'Acad. imp. à ses exc. Messeig.s les ambassadeurs qui sont, et qui ont été à Constantinople ; gravé par I. G. Thelot aux depens du negoce commun de l'Academie imperiale d'empire. – Le dit negoce les vend à Vienne Augsburg et autres villes d'Europe : par et chez M.rs leurs commissaires, [um 1740]. – 1 Ansicht : Kupferdruck ; 24 x 41 cm. – (Collections des prospectes et habillemens en Turquie ; 4)

Blattzählung, Hinweis auf das Ursprungswerk und Widmung oben ("Quatrieme feuille de Collection des prospectes ..."). Legende (zweisprachig französisch/türkisch) unten. Ursprungswerk: "Collections des prospectes et habillemens en Turquie" von P. F. von Gudenus (Wien, Augsburg, um 1740) **Ryh 6506 : 34**

12981 Vuë de la ville de Constantinople, capitale de l'Empire ottoman : avec privilege et defense de Sa Maieste imperiale et roiale / desinés après nature par le B. d. G[udenus] et dediés, par l'Acad. imp. à ses exc. Messeig.s les ambassadeurs, qui sont, et qui ont été à Constantinople ; gravé par I. G. Thelot, aux depenses du negoce commun de l'Academie imperiale d'empire. – Le dit negoce les vend à Vienne Augsburg et autres villes d'Europe : par et chez leurs M.rs commissaires, [um 1740]. – 1 Ansicht : Kupferdruck ; 24 x 41 cm. –

(Collections des prospectes et habillemens en Turquie ; 5) Blattzählung, Hinweis auf das Ursprungswerk und Widmung oben ("Cinquieme feuille de Collection des prospectes ..."). Legende (zweisprachig französisch/türkisch) unten. Ursprungswerk: "Collections des prospectes et habillemens en Turquie" von P. F. von Gudenus (Wien, Augsburg, um 1740) **Ryh 6506 : 35**

12982 Vue de la ville de Constantinople, capitale de l'Empire ottoman : avec privilege et defense de Sa Maieste imperiale et roiale / desinés après nature par le B. d. G[udenus] et dediés, par l'Acad. imp. à ses exc. Messeig.s les ambassadeurs, qui sont, et qui ont été à Constantinople ; gravé par I. G. Thelot, aux depenses du negoce commun, de l'Academie imperiale d'empire. – Le dit negoce les vend à Vienne Augsburg et autres villes d'Europe : par et ches leurs Mr. commissaires, [um 1740]. – 1 Ansicht : Kupferdruck ; 24 x 39 cm. –

(Collections des prospectes et habillemens en Turquie ; 6) Blattzählung, Hinweis auf das Ursprungswerk und Widmung oben ("Sixieme feuille de Collection des prospectes ..."). Legende (zweisprachig französisch/türkisch) unten. Ursprungswerk: "Collections des prospectes et habillemens en Turquie" von P. F. von Gudenus (Wien, Augsburg, um 1740) **Ryh 6506 : 36**

12983 Vuë de la ville de Constantinople, capitale de l'Empire ottoman : avec privilege et defense de Sa Maieste imperiale et roiale / desinés après nature par le B. d. G[udenus] et dediés, à ses excellences Messeigneurs les ambassadeurs, qui sont, et qui ont été à Constantinople par l'Academie imper. ; gravé par I. G. Thelot, aux depens du

negoce commun, de l'Academie imperiale d'empire. – Le dit negoce les vend à Vienne Augsburg et autres villes d'Europe : par et chez M.rs leurs commissaires, [um 1740]. – 1 Ansicht : Kupferdruck ; 24 x 39 cm. –

(Collections des prospectes et habillemens en Turquie ; 7) Blattzählung, Hinweis auf das Ursprungswerk und Widmung oben ("Septieme feuille de Collection des prospectes ..."). Legende (zweisprachig französisch/türkisch) unten. Ursprungswerk: "Collections des prospectes et habillemens en Turquie" von P. F. von Gudenus (Wien, Augsburg, um 1740) **Ryh 6506 : 37**

12984 Vuë de la fin de la ville de Constantinople, et commencement du fauxbourg d'Eioub, Ters=Hana et Kassim=Pagha, faubourgs de Constantinople, et de leurs environs situés à l'occident de la vuë principale : avec privilege et defense de Sa Maieste imperiale et roiale / desinés après nature par le B. d. G[udenus] et dediés, à ses excellences Messeigneurs les ambassadeurs, qui sont, et qui ont été à Constantinople par l'Academie imperiale ; gravé par I. G. Thelot, aux depens du negoce commun de l'Academie imperiale d'empire. – Le dit negoce les vend à Vienne Augsburg et autres villes d'Europe : par et chez M.rs leurs commissaires, [um 1740]. – 1 Ansicht : Kupferdruck ; 24 x 38 cm. – (Collections des prospectes et habillemens en Turquie ; 8)

Blattzählung, Hinweis auf das Ursprungswerk und Widmung oben ("Huitieme feuille de Collection des prospectes ..."). Legende (zweisprachig französisch/türkisch) unten. Ursprungswerk: "Collections des prospectes et habillemens en Turquie" von P. F. von Gudenus (Wien, Augsburg, um 1740) **Ryh 6506 : 38**

12985 Vuë de Ters=Hana et Kassim=Pacha, fauxbourgs de Constantinople, et de leurs environs situés a l'occident de la ville principale : avec privilege et defense de Sa Maieste imperiale et roiale / desinés après nature par le B. d. G[udenus] et dediés, à ses excellences Messeigneurs les ambassadeurs, qui sont, et qui ont été à Constantinople par l'Academie imperiale d'empire ; gravé par I. G. Thelot, aux depens du negoce commun de l'Academie imperiale d'empire. – Le dit negoce les vend à Vienne Augsburg et autres villes d'Europe : par et chez M.rs leurs commissaires, [um 1740]. – 1 Ansicht : Kupferdruck ; 24 x 39 cm. – (Collections des prospectes et habillemens en Turquie ; 9)

Blattzählung, Hinweis auf das Ursprungswerk und Widmung oben ("Neuvieme feuille de Collection des prospectes ..."). Legende (zweisprachig französisch/türkisch) unten. Ursprungswerk: "Collections des prospectes et habillemens en Turquie" von P. F. von Gudenus (Wien, Augsburg, um 1740) **Ryh 6506 : 39**

12986 Vuë de Ters=Hana et Kassim=Pacha fauxbourgs de Constantinople, et de leurs environs situés a l'occident de la ville principale : avec privilege et defense de Sa Maieste imperiale et roiale / desinés après nature par le B. d. G[udenus] et dediés, à ses excellences Messeigneurs les ambassadeurs, qui sont, et qui ont été à Constantinople par l'Academie imperiale d'empire ; gravé par I. G. Thelot, aux depens du negoce commun de l'Academie imperiale d'empire. – Le dit negoce les vend à Vienne Augsburg et autres villes d'Europe : par et chez M.rs leurs commissaires, [um 1740]. – 1 Ansicht : Kupferdruck ;

24 x 39 cm. – (Collections des prospectes et habillemens en Turquie ; 10)

Blattzählung, Hinweis auf das Ursprungswerk und Widmung oben ("Dixieme feuille de Collection des prospectes ..."). Legende (zweisprachig französisch/türkisch) unten. Ursprungswerk: "Collections des prospectes et habillemens en Turquie" von P. F. von Gudenus (Wien, Augsburg, um 1740) **Ryh 6506 : 40**

12987 Vuë d'un chan, d'un autre chan, de la mosquée Solimanne, du collège ou de l'academie et du navire sur lequel on a desine la ville de Constantinople dans le voisinage du fauxbourg Tophana : avec privilege et defense de Sa Maieste imperiale et roiale / desinée d'après nature par le B. d. G[udenus] dediée en general, à tous les protecteurs mecenas et amateurs des arts libereaux et belles lettres par l'Academie imp. d'empire ; gravé par Ferd. Landerer, aux depenses du negoce commun de l'Academie imperiale d'empire. – Le dit negoce les vend à Vienne Augsburg et autres villes d'Europe : par et chez M.rs leurs com[m]issaires, [um 1740]. – 1 Ansicht : Kupferdruck ; 24 x 40 cm. – (Collections des prospectes et habillemens en Turquie ; 14)

Blattzählung, Hinweis auf das Ursprungswerk und Widmung oben ("Quartorzieme feuille de Recueil des vuës ..."). Titel und Legende unten. Ursprungswerk: "Collections des prospectes et habillemens en Turquie" von P. F. von Gudenus (Wien, Augsburg, um 1740)

Ryh 6506 : 41

12988 Vuë du Serai ou du palais du Grand Seigneur et de l'AJja Soffia vulgairement aujourdui l'eglise S. Sophie à Constantinople, la ville capitale et dominante de l'Empire ottoman : avec priv. et defense de Sa Maieste imperiale et roiale / desinée d'après nature par le B. d. G[udenus] dediée en general, à tous les protecteurs mecenas et amateurs des arts libereaux et belles lettres par l'Academie imperiale d'empire ; gravé par F. Landerer, aux depenses du negoce com[m]un de l'Academie imperiale d'empire. – Le dit negoce les vend à Vienne Augsburg et autres villes d'Europe : par et chez M.rs leurs com[m]issaires, [um 1740]. – 1 Ansicht : Kupferdruck ; 24 x 36 cm. – (Collections des prospectes et habillemens en Turquie ; 12)

Blattzählung, Hinweis auf das Ursprungswerk und Widmung oben ("Douzieme feuille de Recueil des vuës ..."). Titel und Legende unten. Ursprungswerk: "Collections des prospectes et habillemens en Turquie" von P. F. von Gudenus (Wien, Augsburg, um 1740)

Ryh 6506 : 42

12989 Vuë de la mosquée de Sultan Ahmet, la valide et le marche d'Egypte à Constantinople : avec priv. de Sa Mai. imp. et roiale / desinée d'après nature par le B. d. G[udenus] dediée en general, à tous les protecteurs mecenas et amateurs des arts liberaux et belles lettres par l'Academie imperiale d'empire ; gravé par Landerer, aux depenses du negoce com[m]un de l'Academie imp. d'empire. – Le dit negoce les vend à Vien[n]e Augsburg et autres villes d'Europe : par et chez M.rs leurs com[m]issaires, [um 1740]. – 1 Ansicht : Kupferdruck ; 24 x 28 cm. – (Collections des prospectes et habillemens en Turquie ; 13)

Blattzählung, Hinweis auf das Ursprungswerk und Widmung oben ("Treizieme feuille de Recueil des vuës ..."). Titel und Legende

unten. Ursprungswerk: "Collections des prospectes et habillemens en Turquie" von P. F. von Gudenus (Wien, Augsburg, um 1740)

Ryh 6506 : 43

12990 Aussicht vom Serail des türkischen Kaysers. – In Wien : bey Löschenkohl, [zwischen 1780 und 1800]. – 1 Ansicht : Kupferdruck ; 25 x 37 cm

Titel und Legende unten. Auf Papier aufgeklebt **Ryh 6506 : 44 A**

12991 Prospect von den sieben Thürmen. – In Wien : bey Löschenkohl, [zwischen 1780 und 1800]. –

1 Ansicht : Kupferdruck ; 24 x 37 cm

Titel und Legende unten. Auf Papier aufgeklebt **Ryh 6506 : 44 B**

12992 Plan des villes [et] places importantes qui sont dans la carte de l'empire du Turc en Europe avec leurs fortifications / levez par Mr. de Vauban premier ingenieur, [et] lieutenant general des armées du roy de France. – Paris : chez le Sr. de Fer, 1700. – 4 Karten auf 1 Blatt : Kupferdruck ; zus. 45 x 56 cm

Oben links: "Belgrade ville forte, capitale de la Rascie, dans la province de Servie ..." (Plan, 21 x 27 cm), unten links: "Plan de la forteresse Mongats / dessiné sur le lieux par N... ingenieur de l'empereur, et mis au jour par N. de Fer" (Plan, 20 x 26 cm, Legende unten). Oben rechts: "Veue de Constantinople" (Ansicht, 21 x 27 cm), unten rechts: "Veue des Dardanelles de Constantinople" (Vogelschaukarte, 22 x 28 cm). Teilweise koloriert **Ryh 6506 : 45**

14.3.7 Griechenland • Greece

12993 Graecia antiqua et hodierna : Generalkarten. – [Versch. Orte], 1573–ca. 1800. – 53 Kt. (in Sammelband) ; 54 cm

Systematische Gliederung nach Ryhiner: Kap. 14 (Europa orientalis), Sektion 3 (Imperium Turcicum), Bd. 7 **Ryh 6507**

12994 Graecia, Sophiani : cum priuilegio / Abrahamo Ortelio descriptore. – [Ca. 1:3700000]. – [Antwerpen] : [s.n.], [erschienen 1579]. – 1 Karte : Kupferdruck ; 34 x 47 cm. – (Theatrum orbis terrarum ; 93)

Titelkartusche unten links, Massstabkartusche unten rechts. Griechischer Nebentitel: "Ellas". Lateinischer Text ("Græcia vetvs.") und Seitennummer ("93") auf der Kartenrückseite. Ursprungswerk: "Theatrum orbis terrarum" von Abraham Ortelius (Antwerpen : Plantijn, 1579). Koloriert **Ryh 6507 : 1**

12995 Hellas seu Græcia sophiani. – [Ca. 1:3800000]. – [Amsterdam] : [Joannes Janssonius], [um 1680]. – 1 Karte : Kupferdruck ; 35 x 48 cm. – (Joannis Janssonii novus atlas)

Titelkartusche unten links, Massstabkartusche unten rechts. Ursprungswerk: "Joannis Janssonii novus atlas", Bd. 4 (Amsterdam, erschienen um 1680). Grenzen koloriert. Auf Papier aufgeklebt

Ryh 6507 : 2

12996 Graecia sophiani / per Abrahamvm Ortelivm descripta, ac denuo aucta et emendata ; I. Stemmers fecit. – [Ca. 1:3700000]. – Amstelodami [Amsterdam] : apud Cövens et Mortier geogr.s, [zwischen 1721 und 1778]. – 1 Karte : Kupferdruck ; 34 x 47 cm

Titelkartusche unten links, Massstabkartusche unten rechts. Griechischer Nebentitel: "Ellas". Koloriert **Ryh 6507 : 3**

12997 Graeciae vniversae secvndvm hodiernvm sitvm neoterica descriptio : cum priuilegio / Iacobo Castaldo Pedemontano auctore. – [Ca. 1:2400000]. – [Antwerpen] : [s.n.], [erschienen 1579]. – 1 Karte : Kupferdruck ; 35 x 50 cm. – (Theatrum orbis terrarum ; 72)
Lateinischer Text auf der Kartenrückseite ("Græcia.").
Titelkartusche und Massstabsleiste unten links. Numerierung (Rückseite): "72". Ursprungswerk: "Theatrum orbis terrarum" von Abraham Ortelius (Antwerpen : Plantijn, 1579). Koloriert
Ryh 6507 : 4

12998 Graeciae vniversae secvndvm hodiernvm sitvm neoterica descriptio : cum priuilegio / Iacobo Castaldo Pedemontano auctore. – [Ca. 1:2400000]. – [Antwerpen] : [s.n.], [erschienen 1573]. – 1 Karte : Kupferdruck ; 35 x 50 cm. – (Theatrum oder Schawplatz des Erdbodems ; 40)
Titelkartusche und Massstabsleiste unten links. Deutscher Text ("Griechenlandt.") und Seitennummer ("40") auf der Kartenrückseite. Ursprungswerk: "Theatrum oder Schawplatz des Erdbodems" von Abraham Ortelius (Antwerpen, 1573). Koloriert. Handschriftliche Numerierung oben rechts: "106." **Ryh 6507 : 5**

12999 Graeciae vniversae secvndvm hodiernvm sitvm neoterica descriptio / Iacobo Castaldo Pedemontano auctore ; Q[ua]d. – [Ca. 1:4000000]. – [Köln] : [J. Bussemacher], [1600]. – 1 Karte : Kupferdruck ; 20 x 28 cm. – (Geographisch Handtbuch)
Deutscher Text ("Griechenlandt.") und Seitennummer ("66") auf der Rückseite. Titelkartusche und Massstabsleiste unten links.
Ursprungswerk: "Geographisch Handtbuch" von Matthias Quad (Köln : J. Bussemacher, 1600)
Ryh 6507 : 6

13000 Græcia : cum priuilegio / per Gerardum Mercatorem. – [Ca. 1:2800000]. – [Duisburg] : [s.n.], [1589]. – 1 Karte : Kupferdruck ; 35 x 45 cm. – (Italiae, Sclavoniae, et Graeciae ; 19)
Lateinischer Text auf der Kartenrückseite ("Graecia, continent præcipuas regiones, ..."). Titelkartusche unten links, Massstabsleiste oben rechts. Numerierung (Rückseite): "19". Ursprungswerk: "Italiae, Sclavoniae, et Graeciae" von Gerard Mercator (Duisburg, erstmals 1589)
Ryh 6507 : 7

13001 Græcia : cum priuilegio / per Gerardum Mercatorem. – [Ca. 1:2800000]. – [Amsterdam] : [Henricus Hondius], [1630]. – 1 Karte : Kupferdruck ; 35 x 45 cm. – (Gerardi Mercatoris atlas sive cosmographicae meditationes de fabrica mundi et fabricati figura)
Lateinischer Text auf der Kartenrückseite ("Græcia continent præcipuas regiones Albaniam, ..."). Titelkartusche unten links, Massstabsleiste oben rechts. Seitennumerierung (Rückseite): "338" und "339" (oben), "Ooooooooo" (unten). Ursprungswerk: "Gerardi Mercatoris atlas sive cosmographicae meditationes de fabrica mundi et fabricati figura" hrsg. von H. Hondius (Amsterdam, 1630). Koloriert
Ryh 6507 : 8

13002 Nova totius Græciæ descriptio : cum priuilegio / per Gerardum Mercatorem. – [Ca. 1:2800000]. – [Amsterdam] : [Joannes Janssonius], [um 1680]. – 1 Karte : Kupferdruck ; 35 x 45 cm. – (Joannis Janssonii novus atlas)
Titelkartusche unten links, Massstabsleisten oben rechts.
Ursprungswerk: "Joannis Janssonii novus atlas", Bd. 3 (Amsterdam,

erschienen um 1680). Handschriftlicher Vermerk auf der Rückseite: "... im Atlas von Jansson"
Ryh 6507 : 9

13003 Græcia. – [Ca. 1:2600000]. – [Amsterdam] : Joh. et Corn. Blaeu exc., [1647 oder 1648]. – 1 Karte : Kupferdruck ; 40 x 51 cm. – (Novvs Atlas, das ist Weltbeschreibung. Drittes Theil)
Titel- und Massstabskartusche unten links, Widmungskartusche oben rechts ("Illustri, ... Clavdio Salmasio ..."). Deutscher Text auf der Kartenrückseite ("Griechenlandt."). Numerierungen auf der Rückseite: "1" (oben), "Græcia" und "A" (unten). Ursprungswerk: 3. Teil des "Novus Atlas" hrsg. von Joan Blaeu (Deutsche Ausgabe. – Amsterdam, 1647 oder 1648). Koloriert
Ryh 6507 : 10

13004 Græcia / [Nicolas Sanson]. – [Ca. 1:2300000]. – A Paris : chez Melchior Tauernier graueur [et] imprimeur du roy pour les cartes geographiques marine et tailles douces : et a present chez Pierre Mariette rue S. Jacques a l'esperance, 1636. – 1 Karte : Kupferdruck ; 41 x 54 cm
Widmungskartusche unten links ("Ludovico Valesio inuictissimo principi, ... Græciæ antiquæ tabulam hanc geographicam offert, dedicat, consecrat Nic Sanson Abbavillæus"). Koloriert. Auf Papier aufgeklebt
Ryh 6507 : 11

13005 Grece moderne ov partie meridionale de la Tvrquie en l'Evrope / A Peyrounin sculp. – [Ca. 1:2600000]. – A Paris : chez P. Mariette rue S. Jacques a l'esperance, [zwischen 1648 und 1670]. – 1 Karte : Kupferdruck ; 38 x 49 cm
Titel- und Massstabskartusche unten links. Grenzen koloriert. Auf Papier aufgeklebt. Handschriftlicher Vermerk auf der Rückseite: "... par N. Sanson"
Ryh 6507 : 12

13006 Partie meridionale de la Turquie en Europe : ou sont les beglerbeglicz de Romelie, et de la mer dans lesquels sont remarquées les residences des sangiacs qui en dependent, ou sont encor l'isle et royaume de Candie, et les isles de Corfou, Cephalonie, Zante, et autres isles et places sur les costes qui appartient aux Venitiens : avec privilège du roy pour vingt ans / par le Sr. Sanson. – [Ca. 1:2800000]. – A Paris : chez Pierre Mariette rue S. Jacques à l'esperance, 1670. – 1 Karte : Kupferdruck ; 40 x 52 cm
Koloriert
Ryh 6507 : 13

13007 Partie meridionale de la Turquie en Europe : ou sont les beglerbeglicz de Romelie, et de la mer dans lesquels sont remarquées les residences des sangiacs qui en dependent, ou sont encor l'isle et royaume de Candie, et les isles de Corfou, Cephalonie, Zante, et autres isles et places sur les costes qui appartient aux Venitiens / par le Sr. Sanson. – [Ca. 1:2800000]. – A Paris : chez Fortin ing. mécanicien du roi pour les globes et spheres rue de la Harpe pres celle du Foin, 1778. – 1 Karte : Kupferdruck ; 40 x 52 cm
Koloriert
Ryh 6507 : 14

13008 La Grece, ou partie meridionale de l'empire des Turcs en Europe : avec la table alphabetiqve des lieux de l'ancienne Grece celebres en l'histoire, les noms qu'ilsont aujourd'hui et le chiffre qui les fait trouver sur la pnte. carte : avec privilege de Sa Majesté pour vingt ans / par

P. Du-Val geographe ordinaire du roy. – [Ca. 1:2800000]. – A Paris : chez l'auteur en l'isle du Palais sur le quay de l'Orloge au coin de la ruë de Harlay, 1677. – 1 Karte : Kupferdruck ; 35 x 44 cm
Koloriert **Ryh 6507 : 15**

13009 Hellas seu Græcia vniversa / autore J. Laurenbergio. – [Ca. 1:2100000]. – [Amsterdam] : [Joannes Janssonius?], [zwischen 1650 und 1670]. – 1 Karte : Kupferdruck ; 45 x 55 cm
Titelkartusche unten links, Massstabskartusche unten rechts.
Koloriert. Auf Papier aufgeklebt **Ryh 6507 : 16**

13010 Ellas seu Græcia vniversa / auctore J. Lauenbergio. – [Ca. 1:2100000]. – [Amsterdam] : N: Visscher excudit, [zwischen 1650 und 1680]. – 1 Karte : Kupferdruck ; 45 x 55 cm
Titelkartusche unten links, Massstabskartusche unten rechts.
Koloriert. Auf Papier aufgeklebt. Unten links und unten rechts beschädigt (abgeschnittene Ecken) **Ryh 6507 : 17**

13011 Accurata totius Archipelagi et Græciæ vniversæ tabula / multis locis hodiernis recens aucta et correcta per F. de Wit. – [Ca. 1:2100000]. – [Amsterdam] : [F. de Wit], [zwischen 1659 und 1688]. – 1 Karte : Kupferdruck ; 43 x 52 cm
Titelkartusche unten links, Massstabsleisten unten Mitte. Koloriert.
Handschriftliche Numerierung oben rechts: "33" **Ryh 6507 : 19**

13012 Accurata totius Archipelagi et Græciæ vniversæ tabula / multis locis hodiernis recens aucta et correcta per F. de Wit. – [Ca. 1:2100000]. – Amstelodami [Amsterdam] : ex officina I. Còvens et C. Mortier, [zwischen 1721 und 1778]. – 1 Karte : Kupferdruck ; 42 x 52 cm
Titelkartusche unten links, Massstabsleisten unten Mitte. Koloriert **Ryh 6507 : 20**

13013 Archipelagus, unà cum Græciâ antiquo-hodiernâ; : cum privilegio ordinum holl: et westfris / de nuovo correcta, et edita a Carolo Allard Amstelo-Batavo ; auct: Laurenberg. – [Ca. 1:2100000]. – Amstelodami [Amsterdam] : apud I. Còvens et C. Mortier, [zwischen 1721 und 1778]. – 1 Karte : Kupferdruck ; 43 x 55 cm
Titelkartusche unten links, Massstabsleisten unten Mitte. Koloriert **Ryh 6507 : 21**

13014 Græciæ et Archipelago : divisus in singulares regiones Macedoniæ, Albanïæ, Epiri, Thessaliæ, Achaïæ et Moreæ; quibus accedunt insulæ Candia, Corcyra, Cephalonia, Zacyntho, Stalimine, Metelino, Chius, etc. / per Gerardum et Leonardum Valk. – [Ca. 1:1700000]. – [Amsterdam] : [Valck], [nach 1705]. – 1 Karte : Kupferdruck ; 56 x 48 cm
Titel oben Mitte, Legende oben links, Massstabsleisten oben rechts.
Koloriert **Ryh 6507 : 22**

13015 Exactissima totius Archipelagi nec non Græciæ tabula : in qua omnes subjacentes regiones et insulæ distincte ostenduntur : cum privil: ord: general: Belgii fœderati / per Nicolaum Visscher. – [Ca. 1:2100000]. –

Amstelo-Bat.m [Amsterdam] : [N. Visscher], [nach 1677]. – 1 Karte : Kupferdruck ; 45 x 55 cm
Titelkartusche unten links, Massstabsleisten unten Mitte. Koloriert **Ryh 6507 : 23**

13016 La Grece ancienne et moderne : dediée a Son Altesse Royale Monseigneur le Duc de Bourgogne : divisee en ses royaumes republics provinces et pays conus des anciens et des modernes : avec privilege du roy / tirée des meilleurs auteurs corrigée pour les longitudes et latitudes de ses principales villes et caps [et]c. sur les observations astronomiques de M.rs de l'Academie royale des sciences ouvrage tres vtile pour l'intelligence des anciens auteurs par Jean Batiste Nolin, geographe de S. A. R. Monsieur. – [Ca. 1:2200000]. – A Paris : chez I. B. Nolin sur le quay de l'Horloge du Palais a l'enseigne de la place des Victoires vers le Pontneuf, 1699. – 1 Karte : Kupferdruck ; 42 x 59 cm
Erläuterungen Mitte rechts. Koloriert **Ryh 6507 : 24**

13017 Carte historique, et géographique de l'ancienne Grece : avec des remarques curieuses pour l'intelligence de l'histoire : avec privilege de nosseigneurs les etats de Hollande et de Westfrisie. – [Ca. 1:3500000]. – [Amsterdam] : [s.n.], [zwischen 1705 und 1739]. – 1 Karte : Kupferdruck ; 27 x 28 cm, Bildgrösse 34 x 44 cm. – (Atlas historique / Châtelain, Gueudeville ; [tome 1], no. 6)
Erläuterungen oben links und oben rechts, Tabellen unten links, unten rechts und unten Mitte. Nummer oben rechts: "No. 6".
Ursprungswerk: "Atlas historique" von Z. Châtelain und N. Gueudeville (Amsterdam, 1705–1739). Handschriftlicher Vermerk auf der Rückseite: "Grece ancienne Atlas de Chatelain tom 1."
Ryh 6507 : 25

13018 Carte de la Grece : avec privilege / dressée sur un grand nombre de memoires anciens et nouveaux, sur ceux de M.rs Wheler et Tournefort, sur les observations astronomiques de Mr. Vernon du P. Feuillée minime [et]c. par G. de l'Isle de l'Academie r.le des scie[n]ces. – [Ca. 1:2500000]. – A Paris : chez l'auteur sur le quay de l'Horloge ; et se trouve a Amsterdam : chez Louis Renard libraire prez la Bourse, 1707. – 1 Karte : Kupferdruck ; 44 x 64 cm
Koloriert **Ryh 6507 : 26**

13019 Carte de la Grece / dressée sur un grand nombre de memoires anciens et nouveaux, sur ceux de M.rs Wheler et Tournefort, sur les observations astronomiques de Mr. Vernon du P. Feuillée minime [et]c. par G. de l'Isle de l'Academie r.le des sciences et l'er geog. du roy. – [Ca. 1:2500000]. – A Amsterdam : chez Jean Còvens et Corneille Mortier geographes, [zwischen 1721 und 1778]. – 1 Karte : Kupferdruck ; 43 x 57 cm
Titelkartusche und Massstabsleisten unten links. Lateinische Titelvariante oben: "Accurata totius Archipelagi et Græciæ vniversæ tabula". Koloriert **Ryh 6507 : 27**

13020 Carte de la Grece / dressé sur un grand nombre de memoires anciens et nouveaux, sur ceux de M.rs Wheler et Tournefort, sur les observations astronomiques de Mr.

Vernon du P. Feuillée minime [et]c. par G. de l'Isle de l'Academie r.le des sciences et l'er geog. du roy ; gelett door P. Mol. – [Ca. 1:2100000]. – A Amsterdam : chez R. [et] I. Ottens, [zwischen 1725 und 1750]. – 1 Karte : Kupferdruck ; 47 x 58 cm

Titel und Massstabsleisten unten links. Lateinische Titelvariante oben: "Accurata totius Archipelagi et Græciæ universæ tabula / per R. [et] I. Ottens geog.r". Koloriert **Ryh 6507 : 28**

13021 Græciæ antiquæ tabula nova : in qua locorum situs tum ad distantias itinerarias tum ad observationes astronomicas exactus litorum flexuræ et alia id genus ad accuratas recentiorum rationes accomodatæ su[n]t : cum privilegio ad vicennium oct. 1707 / autore Guillelmo Delisle, ex Regia scientiarum academia. – [Ca. 1:1200000]. – Parisiis : apud autorem in ripa vulgo le quai de l'horloge sub signo aquilæ aureæ, 1708. – 1 Karte auf 2 Blättern : Kupferdruck ; 86 x 63 cm

Koloriert **Ryh 6507 : 29–30**

Græciæ pars septentrionalis : cum privilegio ad vicennium mart. 1708 / auctore Guillelmo Del'isle è Regiâ scientiarum academiâ. – 1708. – 1 Blatt ; 51 x 69 cm. **Ryh 6507 : 29**

Græciæ pars meridionalis. – 1708. – 1 Blatt ; 50 x 67 cm. **Ryh 6507 : 30**

13022 Græciæ antiqvæ tabvla nova : in qua locorum situs tum ad distantias itinerarias tum ad observationes astronomicas exactus accurante Christophoro Weigelio. – [Ca. 1:1900000]. – Noriberge [Nürnberg] : apud Christophorum Weigelium, [1720]. – 1 Karte auf 2 Blättern : Kupferdruck ; 55 x 40 cm. – (Descriptio orbis antiqvi ; 22–23)

Titelkartusche unten rechts. Seitennummer jeweils oben rechts. Ursprungswerk: "Descriptio orbis antiqvi" von J. D. Köhler (Nürnberg, 1720). Koloriert **Ryh 6507 : 31–32**

Græciæ septentrionalis pars. – [1720]. – 1 Blatt ; 33 x 45 cm. – (Descriptio orbis antiqvi ; 22) Nummer oben rechts: "22" **Ryh 6507 : 31**

Græciæ pars meridionalis. – [1720]. – 1 Blatt ; 34 x 47 cm. – (Descriptio orbis antiqvi ; 23) Nummer oben rechts: "23." **Ryh 6507 : 32**

13023 La Grece ou la partie meridionale de la Turquie en Europe : avec privilege du roy / par N. de Fer geographe de Sa Majesté catholique. – [Ca. 1:1400000]. – A Paris : chez l'auteur dans l'isle du Palais sur le quay de l'Orloge a la sphere royale, 1715. – 1 Karte : Kupferdruck ; 48 x 68 cm

Koloriert. Auf Papier aufgeklebt **Ryh 6507 : 33**

13024 Græcia nova et mare Ægeum s. Archipelagus : in qua mappa Macedonia, Albania, Epirus, Thessalia et Morea, cum circumjacentibus insulis Corcyra, Cephalonia, Zacynthos, Stalimene, Metelino, Chios, distinctæ exhibentur : cu. grat. et pr. S. R. I. vicariatus, in part. Rheni, Sveviæ, et juris Franconici / opera et sumtibus Matthæi Seutteri, s. cæs. et reg. cath. maj. geogr. et chalc. – [Ca. 1:1600000]. – Augustæ Vindel. [Augsburg] : [M. Seutter], [zwischen 1740 und 1760]. – 1 Karte : Kupferdruck ; 48 x 56 cm

Titelkartusche unten rechts, Massstabs- und Legendenkartusche unten links. Koloriert. Auf Papier aufgeklebt **Ryh 6507 : 34**

13025 Græcia nova et mare Ægeum s. Archipelagus : in qua mappa Macedonia, Albania, Epirus, Thessalia et Morea, cum circumjacentibus insulis Corcyra, Cephalonia, Zacynthos, Stalimene, Metelino, Chios, distinctæ exhibentur : cu. grat. et pr. S. R. I. vicariatus, in part. Rheni, Sveviæ, et juris Franconici / opera et sumtibus Tobisë Conradi Lotteri, geographi. – [Ca. 1:1600000]. – Augustæ Vindel. [Augsburg] : [T. K. Lotter], [nach 1758]. – 1 Karte : Kupferdruck ; 48 x 55 cm

Titelkartusche unten rechts, Massstabs- und Legendenkartusche unten links. Koloriert **Ryh 6507 : 35**

13026 Græciæ novæ tabula : c. privil. s. c. m. / [Stecher:] M. K[auffer]. – [Ca. 1:2900000]. – Norib. [Nürnberg] : excudit Chr. Weigelius, [nach 1710]. – 1 Karte : Kupferdruck ; 31 x 38 cm

Titelkartusche und Massstabsleisten unten links. Koloriert **Ryh 6507 : 36**

13027 A new [and] accurate map of the islands of the Archipelago, together with the Morea, and the neighbouring countries in Greece [et]c. : drawn from the most approved modern maps [and] charts, [and] regulated by astron.l observat. ns / by Eman. Bowen. – [Ca. 1:2200000]. – [London] : [s.n.], [1752]. – 1 Karte : Kupferdruck ; 33 x 41 cm. – (A complete atlas, or distinct view of the known world ; 32)

Titel- und Massstabskartusche unten links. Nullmeridian: London. Numerierung unten links: "No. 32". Ursprungswerk: "A complete atlas, or distinct view of the known world" von Emanuel Bowen (London, 1752). Koloriert **Ryh 6507 : 37**

13028 Græcia vetus : ex schœdis Sansonianis desumpta : in quâ Macedonia, Thessalia, Epirus, Achaia et Peloponesus, in minores partes seu populos distinguuntur; nec non inter adjacentes insulas speciatim Creta delineatur insula : cum privilegio / autore Robert de Vaugondy filio, geographo regis ordinario ; [Kartusche:] E. Haussard sculpsit. – [Ca. 1:1600000]. – [Paris] : [G. et D. Robert de Vaugondy], 1752. – 1 Karte : Kupferdruck ; 47 x 53 cm. – (Atlas universel / G. und D. Robert de Vaugondy) Ursprungswerk: "Atlas universel" von G. und D. Robert de Vaugondy (Paris, erschienen 1757/58). Koloriert **Ryh 6507 : 38**

13029 Græcia antiqua / jussu et auspiciis Acad. reg. scient. et eleg. litt. secundum recentissimas geographorum animadversiones, itinerantiumque observationes captasque mensuras delineavit I. C. R[hode] A. G. – [Ca. 1:2900000]. – [Berlin] : [s.n.], [1777]. – 1 Karte : Kupferdruck ; 37 x 32 cm. – (Atlas der alten Welt) Nebenkarte unten links ("Monumentorum veterum circa Athenas facies hodierna", 9 x 13 cm). Titel oben, Erläuterungen Mitte links. Ursprungswerk: "Atlas der alten Welt" von J. C. Rhode (Berlin, 1772–1778). Koloriert **Ryh 6507 : 39**

13030 Græciæ antiquæ pars meridionalis / auspiciis Acad. reg. scient. et eleg. litt. descripta a I. C. Rhode. – [Ca. 1:1400000]. – [Berlin] : [s.n.], [1778]. – 1 Karte : Kupferdruck ; 32 x 37 cm. – (Atlas der alten Welt)

Nebenkarte unten links ("Regionis circa Spartam situs hodiernus", 10 x 9 cm). Titel oben. Ursprungswerk: "Atlas der alten Welt" von J. C. Rhode (Berlin, 1772–1778). Koloriert **Ryh 6507 : 40**

13031 Græciæ antiquæ specimen geographicum / auctor d'Anville Regiæ humaniorum litterarum academiæ et scientiarum petropolitanæ socius ; [Stecher:] Guill. De-la-haye. – [Ca. 1:1000000]. – [Paris] : apud auctorem in ædibus regiis vulgò les galleries du Louvre, 1762. – 1 Karte : Kupferdruck ; 50 x 48 cm

Nebenkarte oben links ("Græciæ (laxè sumptæ) partes boreales ...", 11 x 16 cm). Koloriert **Ryh 6507 : 41**

13032 Græciæ antiquæ specimen geographicum : in quo Macedonia, Thessalia, Epirus, Achaia et Pelopon[n]esus, in minores partes seu populos distinguuntur / auctor d'Anville Regiæ humaniorum litterarum academiæ et scientiarum petropolitanæ socius 1762 ; apud P. Santini. – [Ca. 1:1000000]. – Venetiis [Venezia] : chez Mr. Remondini, 1778. – 1 Karte : Kupferdruck ; 55 x 48 cm. – (Atlas universel / P. Santini, G. A. Remondini ; Vol. 2, Karte 61)

Nebenkarte oben links ("Græciæ (laxè sumptæ) partes boreales ...", 11 x 16 cm). Blattnummer unten rechts: P. II. 6J [=61].

Ursprungswerk: Neuaufgabe des "Atlas universel" von P. Santini (Venedig, 1776) durch G. A. Remondini (Venedig, 1784). Koloriert **Ryh 6507 : 42**

13033 Græciæ antiquæ specimen geographicum / auctor D'Anville, primus regis geographus, Regiæ humaniorum litterarum academiæ et scientiarum petropolitanæ socius ; J. C. Berndt sculp. – [Ca. 1:1000000]. – Prostat Norimbergæ [Nürnberg] : in officina Weigelio-Schneideriana, 1783. – 1 Karte : Kupferdruck ; 50 x 47 cm. – (Atlas antiquus Danvillianus)

Nebenkarte oben links ("Græciæ (laxè sumptæ) partes boreales ...", 11 x 16 cm). Ursprungswerk: Atlas antiquus Danvillianus / Jean-Baptiste D'Anville (Nürnberg, 1784). Koloriert **Ryh 6507 : 43**

13034 L'Archipel, la Grece, la Morée et partie de la Natolie. – [Ca. 1:2500000]. – A Paris : chez le Rouge ruë des Augustins, 1770. – 1 Karte : Kupferdruck ; 32 x 47 cm. – (Cartes des troubles de l'est ; 13)

Nebenkarte unten rechts: "Cypre" (6 x 12 cm). Nummer oben rechts: "13". Ursprungswerk: "Cartes des troubles de l'est" von Georges Louis Le Rouge (Paris, 1770). Koloriert **Ryh 6507 : 44**

13035 Mappa Greciæ antiquæ et vicinarum regionum : cum priv. regis / descripta a R. to Bonâ primario hydrographo navali ; Perrier sculp. ; André scrip. – [Ca. 1:4300000]. – [S.l.] : [s.n.], septemb. 1779. – 1 Karte : Kupferdruck ; 21 x 32 cm

Nullmeridiane: Ferro, Paris. Küsten und Grenzen koloriert **Ryh 6507 : 45 A**

13036 Græciæ antiquæ et adjacentis partim Asiæ minoris tabula geographica / auctore C. F. Delamarche geog.pho ; [Stecher:] Guill. De-la-Haye. – [Ca. 1:2800000]. – [Paris] : [s.n.], anno 1790. – 1 Karte : Kupferdruck ; 23 x 27 cm

Nullmeridiane: Ferro, Paris. Koloriert **Ryh 6507 : 45 B**

13037 Græciæ antiqua = La Grèce ancienne / carte dirigée par Mr. Philippe censeur royal, professeur d'histoire; de l'Académie royale des sciences et belles-lettres d'Angers ; Moithey ing. del. et sculp. ; Herault scrip.t. – [Ca. 1:4600000]. – [Paris] : [Nyon], [1787]. – 1 Karte : Kupferdruck ; 25 x 36 cm. – (Atlas universel pour l'étude de la géographie et de l'histoire ancienne et moderne ; no. 83)

Titelkartusche unten rechts, Massstabsleisten unten links. Numerierung oben rechts: "No. 83". Ursprungswerk: "Atlas universel pour l'étude de la géographie et de l'histoire ancienne et moderne" von E. A. Philippe de Prétot (Paris : Nyon, 1787).

Koloriert **Ryh 6507 : 46**

13038 La Grecia : divisa nelle sue provincie : di nuova proiezione : con privilegio dell' eccmo senato / G. Zuliani inc. ; G. Pitteri scr. – [Ca. 1:1700000]. – Venezia : presso Antonio Zatta, 1781. – 1 Karte : Kupferdruck ; 40 x 30 cm. – (Atlante novissimo)

Numerierung oben rechts: "P.III.". Ursprungswerk: Band 2 des "Atlante novissimo" von Antonio Zatta (Venezia, ca. 1788).

Koloriert **Ryh 6507 : 47**

13039 Karte von Griechenland / nach den neuesten und besten Karten des Herrn d'Anville, Choiseul-Gouffier etc. etc. ; herausgegeben von Herrn F. A. Schrämbel ;

entworfen von Herrn M. Votesky ; gestochen von K. Schindelmayer. – [Ca. 1:1200000]. – In Wien : zu finden in eigenem Verlage [Schrämbel], 1791. – 1 Karte : Kupferdruck ; 48 x 65 cm. – (Allgemeiner grosser Atlas ; N. 90)

Numerierung oben rechts: "N. 90.". Ursprungswerk: "Allgemeiner grosser Atlas" von F. A. Schrämbel (Wien, 1786–1800). Koloriert **Ryh 6507 : 48**

13040 Griechenland der Archipelagus Albanien, Macedonien, Romanien und ein Theil von Anadoli / nach der Karte des De la Rochette, dem Le Clercschen Atlas de commerce, und vielen andern guten Hilfsmitteln entworfen und durchgängig verbessert und vermehrt herausgegeben v. S. [=D. A. Sotzmann?]. – [Ca. 1:1900000]. – Zu Nürnberg : in der Schneider und Weigelschen k. k. privilegirten Handlung, 1796. – 1 Karte : Kupferdruck ; 51 x 54 cm

Nullmeridian: Ferro. Koloriert **Ryh 6507 : 49**

13041 Partie de Tvrqvie en Evrope / par N. Sanson le fils geog: du roy ; A. d'Winter sculp. – [Ca. 1:6500000]. – [S.l.] : [s.n.], [1683]. – 1 Karte : Kupferdruck ; 19 x 24 cm. – (L'Evrope)

Titelkartusche unten links. Ursprungswerk: "L'Evrope" von Nicolas Sanson (holländische Ausgabe, 1683). Grenzen und Titelkartusche koloriert. Auf Papier aufgeklebt **Ryh 6507 : 50**

13042 Carte du golphe Adriatique et de l'Archipel : pour servir au voyage de la Troade / gravé par Tardieu rue de Bievre no. 28. – [Ca. 1:3600000]. – [Paris] : [Dentu], [1802]. – 1 Karte : Kupferdruck ; 38 x 43 cm. – (Recueil des cartes, plans, vues et medailles pour servir au voyage de la Troade ; 1)

Titel und Massstabsleisten oben Mitte. Numerierung oben rechts: "I". Ursprungswerk: "Recueil des cartes, plans, vues et medailles

pour servir au voyage de la Troade" von J. B. Le Chevalier (Paris : Dentu, 1802) **Ryh 6507 : 51**

13043 Græciæ antiquæ tabula nova : in qua locorum situs tum ad distantias itinerarias tum ad observationes astronomicas exactus litorum flexuræ et alia id genus ad accuratas recentiorum rationes accomodatæ su[n]t : cum privilegio ad vicennium : avec privilege du roi / autore Guillelmo Delisle, ex Regia scientiarum academia ; Ph. Buache p. g. d. r. d l'A. r. d. s. gendre de l'aut. – [Ca. 1:1200000]. – A Paris : chez Dezauche successeur des S.rs Delisle et Buache rue des Noyers près celle des Anglois, oct. 1780. – 1 Karte auf 2 Blättern : Kupferdruck ; 86 x 63 cm
Grenzen koloriert **Ryh 6507 : 52–53**

Græciæ pars septentrionalis / auctore Guillelmo Del'isle christianissimi francoru[m] regis geographo Regiâ scientiarum academiâ. – 1780. – 1 Blatt ; 48 x 67 cm. **Ryh 6507 : 52**
Græciæ pars meridionalis. – 1780. – 1 Blatt ; 49 x 67 cm. **Ryh 6507 : 53**

13044 Græciæ et provinciarum adjacentium nova et accuratissima delineatio / Seb. Dorn sculps. – [Ca. 1:3700000]. – [Nürnberg] : [s.n.], [1771]. – 1 Karte : Kupferdruck ; 20 x 27 cm
Titelkartusche unten links, Massstabsleisten unten rechts. Ursprungswerk: 9. Teil des "Geschichte des gegenwärtigen Krieger zwischen Russland, Polen und der ottomanischen Pfoeerte" (Nürnberg, 1771). Grenzen koloriert **Ryh 6507 : 54**

13045 Les côtes de la Grèce et l'Archipel : sous le privilege de l'Académie / par le Sr. D'Anville de l'Académie r.le des inscriptions et belles-lettres et de celle des sciences de Petersbourg, secrétaire de S. A. S. M.gr le Duc d'Orleans ; [Stecher:] De-la-Haye. – [Ca. 1:1300000]. – A Paris : chez l'auteur aux galeries du Louvre, octobre 1756. – 1 Karte : Kupferdruck ; 53 x 68 cm
Vermerk in der Titelkartusche: "Cette carte hydrographique est accompagnée d'un mémoire, ...". Koloriert **Ryh 6507 : 55**

13046 Cronologie historique des rois, et differents etats de l'ancienne Grece : avec des remarques curieuses sur l'histoire prophane : avec privilege. – [Amsterdam] : [s.n.], [zwischen 1705 und 1739]. – 6 Karten auf 1 Blatt : Kupferdruck ; Bildgrösse 34 x 45 cm. – (Atlas historique / Châtelain, Gueudeville ; [tome 1], no. 8)
Enthält: 1 Karte: Peloponnes (13 x 12 cm, oben Mitte); 5 Vogelschaupläne: "Athene ancienne", "Thebe ancienne" (beide 6 x 7 cm, unten links), "Corinthe ancienne" (6 x 7 cm, unten rechts), "Megare", "Le mont Synthus, et le chateau de Delos" (beide 6 x 4 cm, unten rechts). Vorwiegend Erläuterungen und Tabellen. Nummer oben rechts: "No. 8". Ursprungswerk: "Atlas historique" von Z. Châtelain und N. Gueudeville (Amsterdam, 1705–1739) **Ryh 6507 : 60**

14.3.8 Griechenland • Greece

Zur Fortsetzung vorgesehener Band • Volume to be continued **[Ryh 6508]**

14.3.9 Albanien, Makedonien, Korfu, Livadien • Albania, Macedonia, Corfu, Livadia

13047 Graecia antiqua et hodierna : mitternächtige Provinzen. – [Versch. Orte], 1589–ca. 1800. – 20 Kt. (in Sammelband) ; 54 cm
Systematische Gliederung nach Ryhiner: Kap. 14 (Europa orientalis), Sektion 3 (Imperium Turcicum), Bd. 9 **Ryh 6509**

13048 Macedonia Epirvs et Achaia : cum priuilegio / per Gerardum Mercatorem. – [Ca. 1:1900000]. – [Duisburg] : [s.n.], [1589]. – 1 Karte : Kupferdruck ; 34 x 41 cm. – (Italiae, Sclavoniae, et Graeciae ; 20)
Lateinischer Text auf der Kartenrückseite ("Macedonia, Epirvs et Achaia, cum quibus Albania describitur."). Titel- und Massstabskartusche unten links. Numerierung (Rückseite): "20". Ursprungswerk: "Italiae, Sclavoniae, et Graeciae" von Gerard Mercator (Duisburg, erstmals 1589) **Ryh 6509 : 1**

13049 Macedonia Epirvs et Achaia : cum priuilegio / per Gerardum Mercatorem. – [Ca. 1:1900000]. – [Amsterdam] : [Henricus Hondius], [1630]. – 1 Karte : Kupferdruck ; 34 x 42 cm. – (Gerardi Mercatoris atlas sive cosmographicae meditationes de fabrica mundi et fabricati figura)
Lateinischer Text auf der Kartenrückseite ("Macedonia. Epirvs et Achaia, cum quibus Albania describitur."). Titel- und Massstabskartusche unten links. Seitennumerierung (Rückseite): "340" und "341" (oben), "Ppppppp" (unten). Ursprungswerk: "Gerardi Mercatoris atlas sive cosmographicae meditationes de fabrica mundi et fabricati figura" hrsg. von H. Hondius (Amsterdam, 1630). Koloriert **Ryh 6509 : 2**

13050 Macedonia, Epirvs et Achaia. – [Ca. 1:1600000]. – [Amsterdam] : G. Blaeu exc., [1647 oder 1648]. – 1 Karte : Kupferdruck ; 40 x 48 cm. – (Novvs Atlas, das ist Welt-beschreibung. Drittes Theil)
Titelkartusche unten links, Massstabskartusche oben links. Deutscher Text auf der Kartenrückseite ("Macedonien, Epirvs und Achaia."). Numerierungen auf der Rückseite: "4" (oben), "Græcia" und "C" (unten). Ursprungswerk: 3. Teil des "Novus Atlas" hrsg. von Joan Blaeu (Deutsche Ausgabe. – Amsterdam, 1647 oder 1648). Koloriert **Ryh 6509 : 3**

13051 Macedonia Epirvs et Achaia : c. privil. – [Ca. 1:1900000]. – Veneunt Amst: [Amsterdam] : penes P. Schenk et G. Valk, [nach 1686]. – 1 Karte : Kupferdruck ; 34 x 41 cm
Titel- und Massstabskartusche unten links. Koloriert **Ryh 6509 : 5**

13052 Mappa geographica Græciæ septentrionalis hodiernæ sive provinciarum Macedoniae, Thessaliae et Albaniae : in qua ultima provincia habitationes sitæ gentis Montenegrinae in comitatu Zentanensi expressæ sunt, una cum finitimis regionibus atque insulis : c. p. s. c. m. / ex recentissimis novissimisque subsidiis secundum normam legitimæ projectionis in usum belli præsentis delineata ; D. A. Hauer sc. – [Ca. 1:1300000]. – Norimbergæ [Nürnberg] : cura Homannianorum Heredum, a.o 1770. – 1 Karte : Kupferdruck ; 42 x 55 cm
Koloriert **Ryh 6509 : 6**

13053 Achaia vetvs et nova : cum privilegio sac. cæsareæ majestatis / cum observationibus nobilissimi viri Geo. Wheleri armigeri angli ex minore in amplioem formam deducta, ac publicæ utilitati proposita â Io. Bapt. Homanno s. c. m. geographo ; Io. Christoph[us] I. B. Homanni filius designavit. – [Ca. 1:300000]. – Norimbergæ [Nürnberg] : [Johann Christoph Homann], [zwischen 1724 und 1730]. – 1 Karte : Kupferdruck ; 47 x 55 cm
Titelkartusche unten links, Legendenkartusche oben rechts.
Koloriert. Auf Papier aufgeklebt **Ryh 6509 : 7**

13054 Der noerdliche Theil des Koenigreichs Albanien mit dem Distrikte Montenegro. – [Ca. 1:1400000]. – [Wien] : [F. J. J. von Reilly], [zwischen 1789 und 1806]. – 1 Karte : Kupferdruck ; 20 x 29 cm. – (Schauplatz der fünf Theile der Welt ; No. 21)
Titelkartusche unten links, Massstabsleisten oben rechts.
Numerierung innerhalb der Titelkartusche: "Nro. 21."
Ursprungswerk: "Schauplatz der fünf Theile der Welt" von Franz Johann Joseph von Reilly (Wien, 1789–1806). Koloriert
Ryh 6509 : 8 A

13055 Der südliche Theil des Koenigreichs Albanien mit der Landschaft Thessalien. – [Ca. 1:1300000]. – [Wien] : [F. J. J. von Reilly], [zwischen 1789 und 1806]. – 1 Karte : Kupferdruck ; 21 x 30 cm. – (Schauplatz der fünf Theile der Welt ; No. 22)
Titelkartusche oben rechts, Massstabsleisten oben Mitte.
Numerierung innerhalb der Titelkartusche: "Nro. 22."
Ursprungswerk: "Schauplatz der fünf Theile der Welt" von Franz Johann Joseph von Reilly (Wien, 1789–1806). Koloriert
Ryh 6509 : 8 B

13056 Die Landschaft Macedonien. – [Ca. 1:1700000]. – [Wien] : [F. J. J. von Reilly], [zwischen 1789 und 1806]. – 1 Karte : Kupferdruck ; 21 x 28 cm. – (Schauplatz der fünf Theile der Welt ; No. 17)
Titelkartusche und Massstabsleisten oben rechts. Numerierung innerhalb der Titelkartusche: "Nro. 17." Ursprungswerk: "Schauplatz der fünf Theile der Welt" von Franz Johann Joseph von Reilly (Wien, 1789–1806). Koloriert
Ryh 6509 : 9 A

13057 Die Landschaft Livadien einst Hellas oder das eigentliche Griechenland. – [Ca. 1:1000000]. – [Wien] : [F. J. J. von Reilly], [zwischen 1789 und 1806]. – 1 Karte : Kupferdruck ; 21 x 33 cm. – (Schauplatz der fünf Theile der Welt ; No. 23)
Titelkartusche unten links, Massstabsleisten unten Mitte.
Numerierung innerhalb der Titelkartusche: "Nro. 23."
Ursprungswerk: "Schauplatz der fünf Theile der Welt" von Franz Johann Joseph von Reilly (Wien, 1789–1806). Koloriert
Ryh 6509 : 9 B

13058 Corfu, ou Corcyre, ile de la mer Ionienne : avec une partie de la Grèce / de nouveau donnée au public par [...]. – [Ca. 1:250000]. – A Amsterdam : chez I. Covens et C. Mortier, [zwischen 1721 und 1778]. – 1 Karte : Kupferdruck ; 26 x 34 cm
Titel- und Massstabskartusche unten rechts. Nordosten oben.
Koloriert **Ryh 6509 : 31**

13059 Nova et accurata geographica tabula insulæ Corfu seu Corcyræ : cum confiniis suis ac portibus ex adverso in Græcia iacentibus / autore Joachimo Ottens Amstelodamensi. – [Ca. 1:250000]. – Te Amsterdam : by Joachim Ottens op den Nieuwendyck aan de oost zyde in de werelt kaart tusschen den dam en de soutsteeg, [zwischen 1690 und 1720]. – 1 Karte : Kupferdruck ; 50 x 40 cm
Nebenkarte oben links (Umgebung der Strasse von Otranto, ca. 1:400000, 15 x 12 cm), Plan unten links ("Urbs Corfu in plano exhibita", 27 x 26 cm). Titel oben, Massstabskartusche Mitte links.
Koloriert **Ryh 6509 : 32**

13060 Nova et exactissima geographica delineatio insulæ Corfu seu Corsulæ : tanquam primariæ et clavis maris Ionii, cum finitimis transmarinis Græciæ oppidis et portibus : cum gratia et privil. S. R. I. vicariatus in partib[us] Rheni, Sveviæ, et juris Franconici / cura et sumtibus Matthæi Seutteri, s. cæs. et reg. cathol. maj. geogr. – [Ca. 1:250000]. – Augustæ Vindel. [Augsburg] : Matthæus Seutter, [zwischen 1740 und 1760]. – 1 Karte : Kupferdruck ; 48 x 55 cm
Nebenkarte oben links (Strasse von Otranto, ca. 1:400000, 16 x 14 cm), Stadtplan unten links ("Urbs Corfu / ichnographice delineata per Matthæum Seutter ...", 21 x 27 cm). Titelkartusche Mitte links, Massstabsleisten unten Mitte. Koloriert. Auf Papier aufgeklebt
Ryh 6509 : 33

13061 Plan du siege de Corfu par terre et par mer : avec la situation de deux flottes venitienne et ottomanne depuis le jour de l'entree de celle des Ottomans dans le canal le 5.me de iuillet jusqu au 26.me d'aout 1716 iour de sa retraite / par Jean: Baptiste Homann geographe de Sa Maj.te imperiale. – Nurnberg : [Johann Baptist Homann], [nach 1716]. – 1 Plan : Kupferdruck ; 39 x 43 cm, Bildgrösse 48 x 56 cm
Rahmen mit vier Situationsplänen und Erläuterungen, Widmung unten Mitte ("Gloriosæ Constantiæ reginæ maris Adriatici"). Titel oben, Massstabskartusche unten rechts. Osten oben. Koloriert. Auf Papier aufgeklebt
Ryh 6509 : 34

13062 Plan de la place de Corfu avec ses environs : assiegee par les infideles, tranchee ouverte le 25.me de iuillet jusqu'au 22.me d'août, iour de la fuite des Ottomans, defendue par S. E. le Feldt=Marechal Comte de Schulembourg general en chef des armées de la ser.me rep.que de Venise en l'an MDCCXVI. : dediée a Son Excellence / par son tres humble et tres obeissant serviteur Iean Baptiste Homann geographe de S. Maj.te imperiale. – A Nuremberg : [Johann Baptist Homann], [nach 1716]. – 1 Plan : Kupferdruck ; 39 x 43 cm, Bildgrösse 49 x 56 cm
Rahmen mit vier Profilen und Erläuterungen, Widmung unten Mitte ("Nomini immortalis invicti Corcyræ defensoris"). Titel oben, Kartusche mit Porträt unten links, Massstabsleiste unten rechts. Westsüdwest oben. Koloriert. Auf Papier aufgeklebt **Ryh 6509 : 35**

13063 Corfù attaccato dà Turchi dà 28. lug. à 22. agosto 1716. in cui restò dall'assiedo liberato. Corfu liberato dall'assiedo 22. ag. MDCCXVI. Morea. – [S.I.] : [s.n.], 1718. – 3 Karten : Kupferdruck ; [versch. Formate] 2 Karten: "Corfu liberato ..." (ca. 1:430000, 3 x 18 cm), "Morea" (ca. 1:300000, 10 x 18 cm), 1 Plan: "Corfu attaccato ..." (31 x

25 cm). 2 Nebenkarten (unterhalb des Planes): "Profilo della fortezza nuova sin' à Monte-Abram" (5 x 25 cm), "Profilo di Corfu da castello à mare sin à Monte-Abram" (4 x 25 cm). Umfangreiche Erläuterungen, Legenden und Tabellen. Wahrscheinlich ursprünglich auf 1 Blatt, nun zerschnitten und auf Papier geklebt
Ryh 6509 : 36

13064 Plan de Corfu / gravé par les heritiers de feu Monsieur le Docteur Homann, geographe. – A Nuremberg : [Homännische Erben], a. 1735. – 1 Plan : Kupferdruck ; 74 x 72 cm
Ansicht unten rechts (Kerkira, 22 x 30 cm). Porträt und Widmung Mitte links ("Aloysio Pisani duci venetiarum d. d."), Titel- und Legendenkartusche unten links. Südwesten oben **Ryh 6509 : 37**

13065 Plan de l'île de Corfou / gravé par Tardieu rue de Bievre no. 28. – [Ca. 1:170000]. – [Paris] : [Dentu], [1802]. – 1 Karte : Kupferdruck ; 28 x 47 cm. – (Recueil des cartes, plans, vues et medailles pour servir au voyage de la Troade ; 2)
Titel unten rechts, Massstabsleiste unten links. Nordosten oben. Numerierung oben rechts: "II". Ursprungswerk: "Recueil des cartes, plans, vues et medailles pour servir au voyage de la Troade" von J. B. Le Chevalier (Paris : Dentu, 1802) **Ryh 6509 : 38**

13066 Carte du royaume d'Ulysse / gravé par Tardieu rue de Bievre no. 28. – [Ca. 1:690000]. – [Paris] : [Dentu], [1802]. – 1 Karte : Kupferdruck ; 22 x 19 cm. – (Recueil des cartes, plans, vues et medailles pour servir au voyage de la Troade ; 3)
Titel unten links, Massstabsleisten oben links. Numerierung oben rechts: "III.". Ursprungswerk: "Recueil des cartes, plans, vues et medailles pour servir au voyage de la Troade" von J. B. Le Chevalier (Paris : Dentu, 1802) **Ryh 6509 : 39**

13067 Plan de l'île de Zante / gravé par B. Tardieu rue de Bieve no. 28. – [Ca. 1:220000]. – [Paris] : [Dentu], [1802]. – 1 Karte : Kupferdruck ; 26 x 37 cm. – (Recueil des cartes, plans, vues et medailles pour servir au voyage de la Troade ; 6)
Titel oben rechts, Massstabsleiste unten links. Osten oben. Numerierung oben rechts: "VI.". Ursprungswerk: "Recueil des cartes, plans, vues et medailles pour servir au voyage de la Troade" von J. B. Le Chevalier (Paris : Dentu, 1802) **Ryh 6509 : 40**

14.3.10 Peloponnes • Peloponnesese

13068 Graecia antiqua et hodierna : Morea olim Peloponnesus. – [Versch. Orte], 1589–1811. – 25 Kt. (in Sammelband) ; 54 cm
Systematische Gliederung nach Ryhiner: Kap. 14 (Europa orientalis), Sektion 3 (Imperium Turcicum), Bd. 10 **Ryh 6510**

13069 Morea olim Peloponnesus : cum priuilegio / per Gerardum Mercatorem. – [Ca. 1:1000000]. – [Duisburg] : [s.n.], [1589]. – 1 Karte : Kupferdruck ; 32 x 40 cm. – (Italiae, Slavoniae, et Graeciae ; 21)
Lateinischer Text auf der Kartenrückseite ("Morea olim Peloponnesvs."). Titelkartusche unten links, Massstabsleiste oben rechts. Numerierung (Rückseite): "21". Ursprungswerk: "Italiae, Slavoniae, et Graeciae" von Gerard Mercator (Duisburg, erstmals 1589) **Ryh 6510 : 1**

13070 Morea olim Peloponnesus : cum priuilegio / per Gerardum Mercatorem. – [Ca. 1:1000000]. – [Amsterdam] : [Henricus Hondius], [1630]. – 1 Karte : Kupferdruck ; 32 x 40 cm. – (Gerardi Mercatoris atlas sive cosmographicae meditationes de fabrica mundi et fabricati figura)

Titelkartusche unten links, Massstabsleiste oben rechts. Lateinischer Text auf der Kartenrückseite ("Morea olim Peloponnesvs."). Seitennumerierung (Rückseite): "342", "343" (oben), "Qqqqqq" (unten). Ursprungswerk: "Gerardi Mercatoris atlas sive cosmographicae meditationes de fabrica mundi et fabricati figura" hrsg. von H. Hondius (Amsterdam, 1630). Koloriert **Ryh 6510 : 2**

13071 Morea olim Peloponnesvs. – [Ca. 1:860000]. – [Amsterdam] : Guilj. Blaeu exc., [1647 oder 1648]. – 1 Karte : Kupferdruck ; 40 x 48 cm. – (Novvs Atlas, das ist Welt-beschreibung. Drittes Theil)
Titelkartusche unten links, Massstabskartusche oben links. Deutscher Text auf der Kartenrückseite ("Morea, sonsten Peloponnesvs."). Numerierungen auf der Rückseite: "6" (oben), "Graecia" und "E" (unten). Ursprungswerk: 3. Teil des "Novus Atlas" hrsg. von Joan Blaeu (Deutsche Ausgabe. – Amsterdam, 1647 oder 1648). Koloriert **Ryh 6510 : 3**

13072 La Morée et les isles de Zante, Cefalonie, S.te Maure, Cerigo [et]c. / dressé sur les memoires les plus nouveaux, par le Sr. Sanson. – [Ca. 1:650000]. – A Paris : chez H. Iaillot, 1692. – 1 Karte auf 2 Blättern : Kupferdruck ; 54 x 82 cm
12 Befestigungspläne und Titelkartusche unten links. Koloriert **Ryh 6510 : 5**

13073 La Morée et les isles de Zante, Cefalonie, S.te Maure, Cerigo [et]c. / dressé sur les memoires les plus nouveaux, par le Sr. Sanson. – [Ca. 1:650000]. – A Paris [i.e. Amsterdam] : chez H. Iaillot [Covens et Mortier], 1692 [erschieden zwischen 1721 und 1778]. – 1 Karte auf 2 Blättern : Kupferdruck ; 54 x 82 cm
12 Befestigungspläne und Titelkartusche unten links, Massstabsleisten unten rechts. Koloriert. Handschriftlicher Vermerk auf der Rückseite: "... nachgestochen von Covens" **Ryh 6510 : 6**

13074 Peloponnesus hodie Moreæ regnum : distincté divisum, in omnes suas provincias, hodiernas atque veteres, cui et adiunguntur insulæ Cefalonie, Zante, Cerigo et St. Maura : cum privilegio / auctore Iustus Danckerts. – [Ca. 1:840000]. – [Amsterdam] : [Danckerts], [nach 1684]. – 1 Karte : Kupferdruck ; 49 x 57 cm
Titel- und Massstabskartusche unten links. Koloriert **Ryh 6510 : 8**

13075 Peloponnesus hodiæ Moreæ regnum : distincté divisum, in omnes suas provincias, hodiernas atque veteres, cui et adiunguntur insulæ Cefalonie, Zante, Cerigo et St. Maura : cum privilegio / auctore F. de Wit. – [Ca. 1:930000]. – [Amsterdam] : F. de Wit excudit, [nach 1688]. – 1 Karte auf 2 Blättern : Kupferdruck ; 39 x 49 cm, Bildgrösse 51 x 76 cm
5 Stadtansichten links (je 10 x 12 cm): "Navarino", "Zarnata", "Cas.1 Tornese", "Corinto", "Malvasia". 5 Nebenkarten rechts (je 10 x 12 cm): "Lepanto" (Ansicht), "S. Maura" (Plan), "Cerigo" (Plan), "Atene" (Befestigungsplan), "Misitra olim Sparta" (Ansicht). 4 Stadtansichten unten Mitte (je 10 x 12 cm): "Patrasso", "Coron", "Napoli di Romania", "Modon". Koloriert **Ryh 6510 : 9**

13076 Peloponnesus hodiæ Moreæ regnum : distincté divisum, in omnes suas provincias, hodiernas atque veteres, cui et adiunguntur insulæ Cefalonia, Zante, Cerigo et St. Maura : cum privilegio / auctore F. de Wit. – [Ca. 1:930000]. – Amstelodami [Amsterdam] : ex officina I. Covens et C. Mortier, [zwischen 1721 und 1778]. – 1 Karte auf 2 Blättern : Kupferdruck ; 39 x 49 cm, Bildgrösse 50 x 76 cm
5 Stadtansichten links (je 10 x 12 cm): "Navarino", "Zarnata", "Cas.l Tornese", "Corinto", "Malvasia". 5 Nebenkarten rechts (je 10 x 12 cm): "Lepanto" (Ansicht), "S. Maura" (Plan), "Cerigo" (Plan), "Atene" (Befestigungsplan), "Misitra olim Sparta" (Ansicht). 4 Stadtansichten unten Mitte (je 10 x 12 cm): "Patrasso", "Coron", "Napoli di Romania", "Modon". Karte koloriert **Ryh 6510 : 10**

13077 Peloponnesus hodiæ Moreæ regnum : distincté divisum, in omnes suas provincias, hodiernas atque veteres, cui et adiunguntur insulæ Cefalonia, Zante, Cerigo et St. Maura / auctore Philiberto Bouttats iunior Antverpiæ. – [Ca. 1:960000]. – A Anvers : par Philibert Bouttats le jeune sculpteur et vendeur des images rue le Wiegh-stræet proche a la meere, [zwischen 1670 und 1700]. – 1 Karte auf 2 Blättern : Kupferdruck ; 38 x 49 cm, Bildgrösse 50 x 75 cm
5 Nebenkarten links (je 10 x 12 cm): "Navarino" (Ansicht), "Zarnata" (Ansicht), "Cas.l Tornese" (Ansicht), "Passava" (Plan), "Malvasia" (Ansicht). 5 Nebenkarten rechts (je 10 x 12 cm): "Lepanto" (Ansicht), "S. Maura" (Plan), "Cerigo" (Plan), "Atene" (Befestigungsplan), "Misitra olim Sparta" (Ansicht). 4 Stadtansichten unten Mitte (je 10 x 12 cm): "Patrasso", "Coron", "Napoli di Romania", "Modon". Titeltkarte und Massstabsleisten unten links. Karte koloriert **Ryh 6510 : 11**

13078 Regnum Moreæ : accuratissime divisum in provincias Saccaniam, Tzaconiam, Caliscopium et ducatum Clarensæ; una cum insulis Cephalaria, Zacyntho, Cythera, Ægina et Sidra : cum privil. / sumptibus Gerardi et Leonardi Valk. – [Ca. 1:580000]. – [Amsterdam] : [Valck], [nach 1705]. – 1 Karte : Kupferdruck ; 46 x 58 cm
Titel oben Mitte, Legende oben links, Massstabsleisten oben rechts. Koloriert **Ryh 6510 : 12**

13079 Morée, autrefois le Peloponnes : presque dans la partie meridionale de la Grèce, avec toutes les îles circonvoisines, ses bayes et rivieres / mise en lumiere par Pierre vander Aa, marchand libraire à Leide. – [Ca. 1:1700000]. – A Amsterdam : chez J. Covens et C. Mortier, [zwischen 1721 und 1778]. – 1 Karte : Kupferdruck ; 30 x 35 cm
Titeltkarte unten links, Massstabsleisten oben rechts. Koloriert **Ryh 6510 : 13**

13080 Morée, autrefois le Peloponnes : avec toutes ses îles, / dressée par les plus exactes géographes et nouvellement publiée par Pierre vander Aa, marchand libraire à Leide. – [Ca. 1:590000]. – [Leiden] : [P. van der Aa], [zwischen 1682 und 1733]. – 1 Karte : Kupferdruck ; 45 x 54 cm
Titel- und Massstabskartusche unten links. Koloriert **Ryh 6510 : 14**

13081 Peloponnesus hodie Morea : deo favente, et victoriosiss:s sereniss:æ reipublicæ Venetæ armis plurimé christianitati subacta, et hac causa de novo in lucem edita : cum privil: ordin: general: Belgii fœderati / per Nicolaum Visscher. – [Ca. 1:870000]. – Amst: Bat: [Amsterdam] : nunc apud Petrum Schank junior, [nach 1715]. – 1 Karte : Kupferdruck ; 44 x 54 cm
Titel- und Massstabskartusche unten links. Koloriert **Ryh 6510 : 15**

13082 Peloponnesus hodie Morea : deo favente, et victoriosiss:s sereniss:æ reipublicæ Venetæ armis plurimé christianitati subacta, et hac causa de novo in lucem edita : cum privil: ordin: general: Belgii fœderati / per Nicolaum Visscher ; æri incisum per Wilh: Swidde. – [Ca. 1:850000]. – Amstelæd. [Amsterdam] : in lucem editum per Nicol: Visscher, [nach 1677]. – 1 Karte : Kupferdruck ; 45 x 54 cm, Bildgrösse 55 x 83 cm
6 Nebenkarten links (je 9 x 14 cm): "Lepanto" (Ansicht), "Patrasso" (Ansicht), "Castello Tornese" (Ansicht), "Navarino" (Ansicht), "Passava" (Plan), "Fortaleza di Zante" (Plan). 6 Nebenkarten rechts (je 9 x 14 cm): "Napoli di Romania" (Ansicht), "Malvasia" (Ansicht), "Corinto" (Ansicht), "Misitra" (Ansicht), "Athene" (Plan, teilweise Vogelschau), "Cerigo" (Plan). 4 Ansichten unten Mitte (je 9 x 14 cm): "Modon", "Coron", "Calamata", "Zarnata". Titel- und Massstabskartusche unten links. Karte koloriert. Auf Papier aufgeklebt, Nebenkarten angeklebt **Ryh 6510 : 16**

13083 Peloponnes aujourd'huy la Morée et les îles de Zante, Cefalonie, S.te Maure, Cerigo [et]c. : avec priuil. du roy pour vingt ans / dressé sur les memoires de Mercator, P. Briet, Cantelli, Wischer [et]c. par son tres-humble et tres-obeiss. seruiteur de Fer ; gravé par Liébaux. – [Ca. 1:850000]. – A Paris : chez N. de Fer dans l'isle du Palais sur le quay de l'Horloge a la sphere royale, 1705. – 1 Karte : Kupferdruck ; 41 x 52 cm
Titeltkarte mit 12 Befestigungsplänen unten links. Vortitel: "Cette carte est faite pour l'intelligence des affaires des Turcs et des Venitiens dans le Peloponnes ...". Koloriert **Ryh 6510 : 17**

13084 Peloponnesus hodie Moreæ regnum : in omnes suas provincias veteres et hodiernas accurate divisum / editore Ioh. Bapt. Homanno s. c. m. geographo. – [Ca. 1:850000]. – Noribergæ [Nürnberg] : [Johann Baptist Homann], [nach 1716]. – 1 Karte : Kupferdruck ; 47 x 56 cm
Titel- und Massstabskartusche unten links. Koloriert. Auf Papier aufgeklebt **Ryh 6510 : 18**

13085 Peloponnesus hodie Morea : cum gratia et privil. S. R. I. vicariatus, in partibus Rheni, Sveviæ, et juris Franconici / ad normam veterum et recentiorum mappar. accuratissime adornata, æri incisa et venalis exposita per Matth. Seutter, s. c. m. geogr. augustanum. – [Ca. 1:850000]. – [Augsburg] : [Matthäus Seutter], [zwischen 1740 und 1760]. – 1 Karte : Kupferdruck ; 47 x 56 cm
Titel- und Massstabskartusche unten links. Koloriert **Ryh 6510 : 19**

13086 Accurata Moreæ olim Peloponnesvs dictæ tabula : [cum pr]ivilegio [s.] c. maj. / studio [Christo]ph: Weigelii ; M. K[auffer] sc. – [Ca. 1 200 000]. – [Nürnberg] :

[Christoph Weigel], [nach 1710]. – 1 Karte :
Kupferdruck ; 31 x 39 cm
Titelkartusche unten links, Massstabsleisten unten Mitte. Koloriert
Ryh 6510 : 20

13087 Regnum Moreæ : accuratissime divisum in
provincias Saccaniam, Tzaconiam, Caliscopium et
ducatum Clarensæ; una cum insulis Cephalonia, Zacyntho
Cythera, Ægina et Sidra / sumptibus Tobiaë Conradi
Lotter, geogr. et chalcogr. ; Georg Friedrich Lotter,
sculpsit. – [Ca. 1:580000]. – Augustæ Vindel.
[Augsburg] : [Tobias Konrad Lotter], [zwischen 1760 und
1780]. – 1 Karte : Kupferdruck ; 48 x 56 cm
Titelkartusche unten links, Massstabsleisten unten rechts. Koloriert
Ryh 6510 : 21

13088 La Morée / d'après Coronelli ; [Titelkartusche:]
Le Rouge recreando. – [Ca. 1:1200000]. – A Pairs : chez
Le Rouge rue des Augustins, 1770. – 1 Karte :
Kupferdruck ; 32 x 47 cm. – (Cartes des troubles de l'est ;
14)
Nummer oben rechts: "14". Ursprungswerk: "Cartes des troubles de
l'est" von Georges Louis Le Rouge (Paris, 1770). Koloriert
Ryh 6510 : 22

13089 Carte de la Morée anciennement Peloponnèse /
gravé par L. A. Dupuis. – [Ca. 1:710000]. – [Paris] :
[Froullé], 1785. – 1 Karte : Kupferdruck ; 48 x 62 cm. –
(Atlas du commerce ; [no. 11])
Ursprungswerk: "Atlas du commerce" hrsg. von N. G. Clerc und
seinem Sohn (Paris : Froullé, 1786). Koloriert. Vermerk auf der
Rückseite: "... par Le Clerc"
Ryh 6510 : 23

13090 Carte du Péloponèse / gravé par P. F. Tardieu. –
[Ca. 1:720000]. – [Paris] : [s.n.], [1782]. – 1 Karte :
Kupferdruck ; 31 x 42 cm. – (Atlas nouveau / Edme
Mentelle ; 101)
Titel unten links, Massstabsleisten Mitte links. Nullmeridiane:
Ferro, Paris. Numerierung oben rechts: "No. 101.". Ursprungswerk:
"Atlas nouveau" von Edme Mentelle (Paris, 1782?).
Handschriftlicher Vermerk im Register des Sammelbandes: "... par
Mentelle". Koloriert
Ryh 6510 : 24

13091 Die Landschaft und Halbinsel Morea. – [Ca.
1:1500000]. – [Wien] : [F. J. J. von Reilly], [zwischen
1789 und 1806]. – 1 Karte : Kupferdruck ; 20 x 28 cm. –
(Schauplatz der fünf Theile der Welt ; No. 20)
Titelkartusche unten links, Massstabsleisten unten rechts,
Erläuterungen unten Mitte. Numerierung innerhalb der
Titelkartusche: "Nro. 20.". Ursprungswerk: "Schauplatz der fünf
Theile der Welt" von Franz Johann Joseph von Reilly (Wien, 1789–
1806). Koloriert
Ryh 6510 : 25

13092 Moreæ pen-insulæ et terrarum adjacentium nova
et acurata delineatio. – [Ca. 1:1200000]. – [Frankfurt] ;
[Leipzig] : [s.n.], [1771]. – 1 Karte : Kupferdruck ; 19 x
25 cm
Titelkartusche und Massstabsleiste ("Miglia italiani") unten links.
Ursprungswerk: "Geschichte des gegenwärtigen Krieges zwischen
Russland, Polen und der Ottomanischen Pforte" (36 Teile,
erschienen 1770–1775). Koloriert
Ryh 6510 : 26

13093 Carte générale de la Grèce et d'une grande partie
de ses colonies tant en Europe qu'en Asie : pour le voyage
du jeune Anacharsis / par J. D. Barbié du Bocage membre
de l'Institut de France, [et]c. commencée en 1798, et
terminée en 1809 ; gravé par P. A. F. Tardieu, à Paris,
place de l'Estrapade no. 1 ; écrit par Giraldon ;
[Titelkartusche:] [Claude François?] Fortier sculp., [Jean
Florentin?] Defraigne de. – [Ca. 1:2200000]. – Paris :
[s.n.], 1811. – 1 Karte : Kupferdruck ; 47 x 71 cm
Nullmeridian: Paris. Numerierung oben links: "No. 1."
Ursprungswerk: eine Ausgabe von Barbié du Bocages "Recueil des
cartes géographiques ... de l'ancienne Grèce, relatifs au voyages du
jeune Anacharsis" (zu Jean Jacques Barthélemy's "Voyage du jeune
Anacharsis en Grèce"). Grenzen koloriert
Ryh 6510 : 27

14.3.11 Ägäis, Zypern • Aegean Sea, Cyprus

13094 Insulae Turciae in mare Mediterraneo :
archipelagus generalis, Cyprus insula, insulae diversae
minores. – [Versch. Orte], 1573–ca. 1800. – 26 Kt. (in
Sammelband) ; 54 cm
Systematische Gliederung nach Ryhiner: Kap. 14 (Europa
orientalis), Sektion 3 (Imperium Turcicum), Bd. 11
Ryh 6511

13095 L'Archipel avec toutes ses isles et les côtes des
environs / suivant les anciens geographes, et les mémoires
des meilleurs navigateurs modernes ; et de nouveau mis au
jour par Pierre vander Aa, marchand libraire. – [Ca.
1:1700000]. – A Leide : [Pieter van der Aa], [zwischen
1682 und 1733]. – 1 Karte : Kupferdruck ; 43 x 49 cm
Titel- und Massstabkartusche Mitte rechts. Küsten koloriert
Ryh 6511 : 3

13096 Archipel septentrional, ou mer Egée : avec toutes
ses isles / suivant les observations des plus habiles pilotes ;
mis en lumiere par Pierre vander Aa, marchand libraire à
Leide. – [Ca. 1:1900000]. – Se vend à Amsterdam : chez
J. Còvens et C. Mortier, [zwischen 1721 und 1778]. –
1 Karte : Kupferdruck ; 28 x 35 cm
Titel- und Massstabkartusche oben rechts. Küsten und Grenzen
koloriert
Ryh 6511 : 4

13097 L'Archipel meridional, ou les isles Cyclades /
suivant les observations des navigateurs modernes ; de
nouveau publié par Pierre vander Aa, marchand libraire a
Leide. – [Ca. 1:1800000]. – Se vend à Amsterdam : chez
J. Còvens et C. Mortier, [zwischen 1721 und 1778]. –
1 Karte : Kupferdruck ; 29 x 35 cm
Titelkartusche unten links, Massstabkartusche unten rechts. Küsten
koloriert
Ryh 6511 : 5

13098 Carte reduite de l'Archipel : pour servir aux
vaisseaux du roy : dressée au Depost des cartes plans et
journaux de la marine par ordre de M.gr le comte de
Maurepas / Dheulland sculp. – [Ca. 1:1100000]. –
[Versailles] : [s.n.], 1738. – 1 Karte : Kupferdruck ; 62 x
50 cm. – (Hydrographie française ; No. 48)
Nullmeridian: Paris. Blattnumerierung oben rechts: "No. 48".
Ursprungswerk: "Hydrographie française" von J. N. Bellin
(Versailles, 1773). Küsten koloriert
Ryh 6511 : 6

13099 Carte de l'Archipel / présentée à Monseign.r le comte de Maurepas, par le Sr. Grogard pilote entretenue au departement de Toulon ; [Jacques Nicolas] Bellin. – [Ca. 1:1200000]. – [Versailles] : [s.n.], 1745. – 1 Karte : Kupferdruck ; 77 x 51 cm. – (Hydrographie française ; No. 49)

Erläuterungen mit Urheberangabe unten rechts: "Approbation. J'ai examiné ... la carte de l'Archipel présentée par le Sr. Grogard ... je l'ai fait executer au Depost des cartes plans et journaux de la marine, a Paris ce 15. septembre 1745 signé Bellin ingénieur du roy et hydrographe de la marine". Blattnumerierung oben rechts: "No. 49". Ursprungswerk: "Hydrographie française" von J. N. Bellin (Versailles, 1773). Küsten koloriert **Ryh 6511 : 7**

13100 Les côtes de la Grèce et l'Archipel : sous le privilege de l'Académie / par le Sr. D'Anville de l'Académie r.le des inscriptions et belles-lettres et de celle des sciences de Petersbourg, secrétaire de S. A. S. M.gr le Duc d'Orleans ; [Stecher:] De-la-Haye. – [Ca. 1:1300000]. – A Paris : chez l'auteur aux galeries du Louvre, octobre 1756. – 1 Karte : Kupferdruck ; 54 x 69 cm

Vermerk in der Titeltkarte: "Cette carte hydrographique est accompagnée d'un mémoire, ...". Koloriert **Ryh 6511 : 8**

13101 Das Aegäische Meer heute der Archipelagus oder das Insel=Meer. – [Ca. 1:1700000]. – [Wien] : [F. J. J. von Reilly], [zwischen 1789 und 1806]. – 1 Karte : Kupferdruck ; 31 x 22 cm. – (Schauplatz der fünf Theile der Welt ; No. 18)

Titel in der Bildmitte, Massstabsleisten und Erläuterungen unten links. Numerierung in der Bildmitte: "Nro. 18.". Ursprungswerk: "Schauplatz der fünf Theile der Welt" von Franz Johann Joseph von Reilly (Wien, 1789–1806). Koloriert **Ryh 6511 : 9**

13102 L'Archipel, la Grece, la Morée et partie de la Natolie. – [Ca. 1:2500000]. – A Paris : chez le Rouge ruë des Augustins, 1770. – 1 Karte : Kupferdruck ; 32 x 48 cm. – (Cartes des troubles de l'est ; 13)

Nebenkarte unten rechts: "Cypre" (6 x 12 cm). Nummer oben rechts: "13". Ursprungswerk: "Cartes des troubles de l'est" von Georges Louis Le Rouge (Paris, 1770). Koloriert **Ryh 6511 : 10**

13103 Insvlarvm Archipelagi septentrionalis seu maris Ægæi accurata delineatio / autore I. Laurenbergio. – [Ca. 1:1100000]. – [Amsterdam] : [Joannes Janssonius?], [zwischen 1650 und 1670]. – 1 Karte : Kupferdruck ; 47 x 56 cm

Titel- und Massstabskarte oben rechts. Küsten koloriert **Ryh 6511 : 11**

13104 Archipelagi meridionalis, seu Cycladvn insularum accurata delineatio / autore I. Laurenbergio. – [Ca. 1:1100000]. – [Amsterdam] : [Joannes Janssonius?], [zwischen 1650 und 1670]. – 1 Karte : Kupferdruck ; 46 x 53 cm

Titel oben, Massstabskarte unten links. Küsten koloriert **Ryh 6511 : 12**

13105 Cyprvs insvla : cum priuilegio. – [Ca. 1:600000]. – [Antwerpen] : [s.n.], [erschienen 1579]. –

1 Karte : Kupferdruck ; 18 x 44 cm. – (Theatrum orbis terrarum ; 70 [A])

Lateinischer Text auf der Kartenrückseite ("Candia, olim Creta", unvollständig). Titeltkarte unten rechts. Ursprünglich mit "Candia olim Creta" zusammen auf 1 Blatt. Ursprungswerk: "Theatrum orbis terrarum" von Abraham Ortelius (Antwerpen : Plantijn, 1579). Koloriert **Ryh 6511 : 21 A**

13106 Cyprvs insvla : cum priuilegio. – [Ca. 1:600000]. – [Antwerpen] : [s.n.], [erschienen 1573]. – 1 Karte : Kupferdruck ; 18 x 44 cm. – (Theatrum oder Schawplatz des Erdbodems ; 39 [1])

Deutscher Text auf der Kartenrückseite ("Cypern", unvollständig). Titeltkarte unten rechts. Ursprünglich mit "Candia olim Creta" zusammen auf 1 Blatt. Ursprungswerk: "Theatrum oder Schawplatz des Erdbodems" von Abraham Ortelius (Antwerpen, 1573). Koloriert. Handschriftliche Numerierung oben rechts: "102." **Ryh 6511 : 21 B**

13107 Cypri insvlae nova descript. : cum priuilegio / Ioannes à Deutecum f. – [Ca. 1:400000]. – [Antwerpen] : [s.n.], 1573. – 1 Karte : Kupferdruck ; 35 x 50 cm. – (Theatrum orbis terrarum ; 71)

Nebenkarte unten rechts (in Karte): "Lemnos insvla descriptionem ex Petri Bellonij libro de Auibus, hoc in loco tanguam parergon adiecimus" (8 x 11 cm). Lateinischer Text auf der Kartenrückseite ("Cyprvs.", "Stalimene, olim Lemnos."). Titeltkarte oben links, Massstabskarte unten links. Numerierung (Rückseite): "71". Ursprungswerk: "Theatrum orbis terrarum" von Abraham Ortelius (Antwerpen : Plantijn, 1579). Koloriert **Ryh 6511 : 22**

13108 Cypri insvlae nova descript. : cum priuilegio / Ioannes à Deutecum f. – [Ca. 1:400000]. – [Antwerpen] : [s.n.], 1573. – 1 Karte : Kupferdruck ; 35 x 50 cm. – (Theatrum oder Schawplatz des Erdbodems ; 39 A)

Nebenkarte unten rechts (in Karte): "Lemnos insvla descriptionem ex Petri Bellonij libro de Auibus, hoc in loco tanguam parergon adiecimus" (8 x 11 cm). Deutscher Text auf der Kartenrückseite ("Cypern.", "Stalimene, welche vor Zeiten Lemnos genennet."). Titeltkarte oben links, Massstabskarte unten links. Numerierung (Rückseite): "39.A.". Ursprungswerk: "Theatrum oder Schawplatz des Erdbodems" von Abraham Ortelius (Antwerpen, 1573). Koloriert. Handschriftliche Numerierung oben rechts: "104." **Ryh 6511 : 23**

13109 Cyprvs insvla. – [Ca. 1:1700000]. – Colonie [Köln] : formulis Jani Bussemacheri, [1600]. – 1 Karte : Kupferdruck ; 20 x 28 cm. – (Geographisch Handtbuch) Titeltkarte mit Erläuterungen oben links, Erläuterungen unten rechts. Deutscher Text auf der Kartenrückseite ("Cypern die Insel."). Ursprungswerk: "Geographisch Handtbuch" von Matthias Quad (Köln : J. Bussemacher, 1600). Koloriert **Ryh 6511 : 24**

13110 Cyprus ins.: – [Ca. 1:740000]. – [Amsterdam] : [Henricus Hondius], [1630]. – 1 Karte : Kupferdruck ; 23 x 48 cm, Bildgröße 35 x 50 cm. – (Gerardi Mercatoris atlas sive cosmographicae meditationes de fabrica mundi et fabricati figura)

Nebenkarten unten: "Stalimini i." (9 x 7 cm), "Chius insul." (9 x 7 cm), "Mitilene ins." (9 x 9 cm), "Negroponte in." (9 x 9 cm), "Cerigo insul." (9 x 7 cm), "Rhodus ins." (9 x 7 cm). Lateinischer Text auf der Kartenrückseite ("Cyprus insvla, cum Stalimene, Chio, Mitylene, Negroponte, Cerigo, [et] Rhodo insulis."). Seitennumerierung (Rückseite): "364", "365" (oben), "Ddddddd"

(unten). Ursprungswerk: "Gerardi Mercatoris atlas sive cosmographicae meditationes de fabrica mundi et fabricati figura" hrsg. von H. Hondius (Amsterdam, 1630). Koloriert **Ryh 6511 : 25**

13111 Cyprvs insvla. – [Ca. 1:580000]. – [Amsterdam] : [Joan Blaeu], [1642 oder 1643]. – 1 Karte : Kupferdruck ; 37 x 49 cm. – (Novvs Atlas, das ist Welt-beschreibung. Ander Theil)

Deutscher Text ("Die Insel Cyprvs.") auf der Rückseite. Titeltkarte unten rechts, Massstabskarte unten links, Wappen oben links und oben Mitte. Seitennumerierung (Rückseite): "Europa." und "N" (handschriftlich, unten). Ursprungswerk: 2. Teil des "Novus Atlas" hrsg. von Joan und Cornelius Blaeu (Deutsche Ausgabe. – Amsterdam, 1642/43). Koloriert **Ryh 6511 : 26**

13112 Cyprvs insvla. – [Ca. 1:590000]. – Amstel. [Amsterdam] : penes G. Valk et P. Schenk, [zwischen 1670 und 1690]. – 1 Karte : Kupferdruck ; 36 x 48 cm Titeltkarte unten rechts, Massstabskarte unten links, Wappen oben links und oben Mitte. Koloriert **Ryh 6511 : 28**

13113 Cyprvs insvla. – [Ca. 1:590000]. – Amstelodami [Amsterdam] : apud I. Còvens et C. Mortier, [zwischen 1721 und 1778]. – 1 Karte : Kupferdruck ; 36 x 49 cm Titeltkarte unten rechts, Massstabskarte unten links, Wappen oben links und oben Mitte. Koloriert **Ryh 6511 : 29**

13114 Cypre, ile de la mer Mediterranée : avec toutes ses places maritimes, ports, bayes et rivieres / de nouveau publiée par Pierre vander Aa, marchand libraire a Leide. – [Ca. 1:790000]. – A Amsterdam : chez J. Còvens et C. Mortier, [zwischen 1721 und 1778]. – 1 Karte : Kupferdruck ; 28 x 37 cm Titelt- und Massstabskarte unten rechts. Koloriert **Ryh 6511 : 30**

13115 L'isle (et autrefois royaume) de Chypre : distinguée en ses onze quartiers sous le beylerbeylick ou gouvernement de l'isle de Chypre / par le Sr. Moullart=Sanson geographe ord. du roy ; F. Harrewyn fecit. – [Ca. 1:880000]. – A Paris : [Moullart-Sanson] ruë Froimanteau, 1720. – 1 Karte : Kupferdruck ; 33 x 47 cm Koloriert **Ryh 6511 : 31**

13116 L'ile de Negrepont, autrefois Eubée, dans l'Archipel : avec toutes ses côtes, / nouvellement mis au jour par Pierre vander Aa. – [Ca. 1:640000]. – Se vend à Amsterdam : chez J. Còvens et C. Mortier, [zwischen 1721 und 1778]. – 1 Karte : Kupferdruck ; 25 x 34 cm Titeltkarte oben rechts, Massstabskarte unten links. Koloriert **Ryh 6511 : 41**

13117 Insula Samos, Polycratis reg. et Pythagoræ phil: patria, : ferax gregum terræq. fictilis, prout hodiè sub turcarum dominio incolitur : cum privil. / ex descriptione potissimum Iosephi Georgirene, Samiorum archiepiscopi, Londini ab eodem editá ; fec. et exc. Petr. Schenk. – [Ca. 1:100000]. – Amst[er]dam] : [Pieter Schenk], [nach 1686]. – 1 Karte : Kupferdruck ; 44 x 55 cm 2 Nebenkarten unten Mitte: "Ins. Nicaria, olim Icaria, Doliche, Ichtyusa, Macris", "Ins Pathmos, vulgó Patino et Palmosa." (je 9 x 13 cm). Widmung unten rechts: "Serenissimo principi ac Domino Domino Lebrechto, principi Anhalt, ... servus B. G. Andm.". Koloriert **Ryh 6511 : 42**

13118 Chios maris Ægæi eiusdem nominis insulæ ciuitas. – [Köln] : [s.n.], [zwischen 1588 und 1617]. – 1 Ansicht : Kupferdruck ; 32 x 46 cm. – (Civitates orbis terrarum ; Teil 4, 57)

Titeltkarte unten rechts, Titelvariante ("Chios.") oben Mitte. Lateinischer Text ("Chios.") auf der Kartenrückseite. Seitennummer (Rückseite): "57". Ursprungswerk: "Civitates orbis terrarum" von Georg Braun und Frans Hogenberg, vierter Teil (Lateinische Ausgabe. – Köln, erstmals 1572) **Ryh 6511 : 51**

13119 Plan des Schlosses Lemnos, welches d. 4. 8br. 1770. capitulirte = Plan du chateau des Lemnos, qui capitula ce 4. 8br. 1770. – A Augsburg : Tob. Conr. Lotter, 1771. – 1 Plan : Kupferdruck ; 25 x 38 cm Legenden links und rechts. Koloriert **Ryh 6511 : 52 A**

13120 Beschreibung welche die Attaque der russischen mit der türkischen Flotte vom 24. Iun: 1770. beÿ Cismin vorstellet = Vue de la bataille nauale des flottes russes et turques près de Cismin ce 24. juin: 1770. – A Augsburg : Tob. Conr. Lotter, 1771. – 1 Plan : Kupferdruck ; 25 x 38 cm Legenden links und rechts. Koloriert **Ryh 6511 : 52 B**

14.3.12 Kreta • Crete

13121 Insulae Turciae in mare Mediterraneo : Creta seu Candia. – [Versch. Orte], 1573–ca. 1800. – 24 Kt. (in Sammelband) ; 54 cm Systematische Gliederung nach Ryhiner: Kap. 14 (Europa orientalis), Sektion 3 (Imperium Turcicum), Bd. 12 **Ryh 6512**

13122 Candia, olim Creta. – [Ca. 1:700000]. – [Antwerpen] : [s.n.], [erschienen 1579]. – 1 Karte : Kupferdruck ; 18 x 44 cm. – (Theatrum orbis terrarum ; 70 [B]) Lateinischer Text (unvollständig) und Seitennummer ("70") auf der Rückseite. Titel oben links. Ursprünglich mit "Cyprvs insvla" zusammen auf 1 Blatt. Ursprungswerk: "Theatrum orbis terrarum" von Abraham Ortelius (Antwerpen : Plantijn, 1579). Koloriert **Ryh 6512 : 1 A**

13123 Candia, olim Creta. – [Ca. 1:700000]. – [Antwerpen] : [s.n.], [erschienen 1573]. – 1 Karte : Kupferdruck ; 18 x 44 cm. – (Theatrum oder Schawplatz des Erdbodems ; 39 [2]) Deutscher Text ("Candia.") und Seitennummer ("39") auf der Rückseite. Titel oben links. Ursprünglich mit "Cyprvs insvla" zusammen auf 1 Blatt. Ursprungswerk: "Theatrum oder Schawplatz des Erdbodems" von Abraham Ortelius (Antwerpen, 1573). Koloriert **Ryh 6512 : 1 B**

13124 Candia cum insulis aliquot circa Græciam : cum priuilegio / per Gerardum Mercatorem. – [Ca. 1:100000]. – [Duisburg] : [s.n.], [1589]. – 1 Karte : Kupferdruck ; 22 x 46 cm, Bildgrösse 34 x 48 cm. – (Italiae, Sclavoniae, et Graeciae ; 22) 6 Nebenkarten oben: "Corfv" (9 x 6 cm), "Zante" (9 x 6 cm), "Milo" (9 x 7 cm), "Nicsia" (9 x 7 cm), "Santorini" (9 x 4 cm), "Scarpanto" (9 x 8 cm). Lateinischer Text auf der Kartenrückseite ("Candia"). Titeltkarte oben Mitte, Massstabskarte unten rechts. Numerierung (Rückseite): "22". Ursprungswerk: "Italiae,

Slavoniae, et Graeciae" von Gerard Mercator (Duisburg, erstmals 1589)

Ryh 6512 : 2 A

13125 Creta iovis magni medio iacet insvla ponto / Quad fecit. – [Ca. 1:750000]. – Colonia [Köln] : formulis Jani Busmchr, [1600]. – 1 Karte : Kupferdruck ; 20 x 30 cm. – (Geographisch Handtbuch)

Deutscher Text ("Die Insel Creta.") und Seitennummer ("65") auf der Rückseite. Erläuterungen unten rechts ("Candia, qve et Creta ..."). Titel oben, Massstabsleiste unten Mitte. Ursprungswerk: "Geographisch Handtbuch" von Matthias Quad (Köln : J. Bussemacher, 1600). Koloriert

Ryh 6512 : 2 B

13126 Candia cum insulis aliquot circa Græciam : cum priuilegio / per Gerardum Mercatorem. – [Ca. 1:1100000]. – [Amsterdam] : [Henricus Hondius], [1630]. – 1 Karte : Kupferdruck ; 22 x 46 cm, Bildgröße 34 x 48 cm. – (Gerardi Mercatoris atlas sive cosmographicae meditationes de fabrica mundi et fabricati figura)

6 Nebenkarten oben: "Corfv" (9 x 6 cm), "Zante" (9 x 6 cm), "Milo" (9 x 7 cm), "Nicsia" (9 x 7 cm), "Santorini" (9 x 4 cm), "Scarpanto" (9 x 8 cm). Lateinischer Text auf der Kartenrückseite ("Candia primvm magno diuendita ..."). Titeltartusche oben Mitte, Massstabskartusche unten rechts. Seitennumerierung (Rückseite): "344", "345" (oben), "Rrrrrr" (unten). Ursprungswerk: "Gerardi Mercatoris atlas sive cosmographicae meditationes de fabrica mundi et fabricati figura" hrsg. von H. Hondius (Amsterdam, 1630). Koloriert

Ryh 6512 : 3

13127 Candia, olim Creta. – [Ca. 1:950000]. – [Amsterdam] : [Blaeu], [1647 oder 1648]. – 1 Karte : Kupferdruck ; 37 x 52 cm. – (Novvs Atlas, das ist Weltbeschreibung. Drittes Theil)

Titeltartusche oben Mitte, Massstabsleiste unten rechts. Deutscher Text auf der Kartenrückseite ("Candie."). Numerierungen auf der Rückseite: "8" (oben), "Græcia" und "G" (unten). Ursprungswerk: 3. Teil des "Novus Atlas" hrsg. von Joan Blaeu (Deutsche Ausgabe. – Amsterdam, 1647 oder 1648). Koloriert

Ryh 6512 : 4

13128 Candia olim Creta. – [Ca. 1:940000]. – [Amsterdam] : Johannes Janssonius excudit, [um 1680]. – 1 Karte : Kupferdruck ; 37 x 52 cm. – (Joannis Janssonii novus atlas)

Titeltartusche oben links, Wappenkartusche (leer) oben Mitte, Massstabskartusche oben rechts. Ursprungswerk: "Joannis Janssonii novus atlas", Bd. 3 (Amsterdam, erschienen um 1680). Koloriert. Auf Papier aufgeklebt

Ryh 6512 : 5

13129 Candia olim Creta : cum privil. – [Ca. 1:940000]. – Veneunt Amstelodami [Amsterdam] : apud Petrum Schenk et Gerardum Valk, [nach 1686]. – 1 Karte : Kupferdruck ; 36 x 50 cm

Titeltartusche oben links, Wappenkartusche (leer) oben Mitte, Massstabskartusche oben rechts. Koloriert

Ryh 6512 : 6

13130 Genuina delineatio insulæ Cretæ, quam moderni Candiam appellant = Eigntlicher Abriss der vornehmen Insul Creta, so heut zu Tag Candia genennet wird. – [Ca. 1:400000]. – [Frankfurt a. M.] : [Matthäus Merian], [erstmal 1652]. – 1 Karte auf 2 Blättern : Kupferdruck ; 22 x 68 cm. – (Theatrum Europaeum)

Ursprungswerk: "Theatrum Europaeum" hrsg. von M. Merian, bzw. seinen Erben, Band 6 (Frankfurt, erstmal 1652). Koloriert. Auf Papier aufgeklebt

Ryh 6512 : 7

13131 Isle et royaume de Candie : avec privilege du roy pour vingt ans / tirée de divers memoires; par le Sr. Sanson ; L. Cordier sculp. – [Ca. 1:880000]. – A Paris : chez Pierre Mariette ruë St. Iacques à l'Esperance, [zwischen 1650 und 1670]. – 1 Karte : Kupferdruck ; 38 x 53 cm

Titeltartusche oben links, Massstabsleisten unten rechts. Koloriert

Ryh 6512 : 9

13132 Candie ville metropolitaine de l'isle de même nom : soûmise au Grand Seigneur Mehemet IV. l'an 1669 apres vn siege de plusieurs année, le plus memorable de nostre siecle. Isle de Candie : avec privilege de S. M. / par P. Du Val geographe du roy. – A Paris : chez l'auteur en isle du Palais sur le quay de l'Horloge, 1677. – 2 Karten auf 1 Blatt : Kupferdruck ; zus. 52 x 40 cm

Plan oben ("Candie ville ...", 26 x 39 cm, Süden oben), Karte unten ("Isle de Candie", ca. 1:1100000, 25 x 39 cm). Karte koloriert

Ryh 6512 : 10

13133 Insula Candia ejusque fortificatio / edita per F. de Wit. – [Ca. 1:500000]. – Gedruckt tot Amsterdam : by Frederick de Wit inde Kalverstraet inde witte paskaert, [zwischen 1659 und 1688]. – 1 Karte : Kupferdruck ; 34 x 51 cm, Bildgröße 46 x 55 cm

Befestigungspläne oben links ("Canea", 10 x 14 cm) und oben rechts ("Candia", 10 x 14 cm). 4 Nebenkarten unten (je 8 x 13 cm): "Spina Longa" (Vogelschauplan), "Retimo" (Vogelschauplan), "Thine" (Ansicht), "Suda" (Vogelschauplan). Titel- und Massstabskartusche oben Mitte. Koloriert

Ryh 6512 : 12

13134 Insula Candia ejusque fortificatio / edita per F. de Wit. – [Ca. 1:500000]. – Amstelodami [Amsterdam] : apud I. Covens et C. Mortier, [zwischen 1721 und 1778]. – 1 Karte : Kupferdruck ; 34 x 51 cm, Bildgröße 46 x 55 cm

Befestigungspläne oben links ("Canea", 10 x 14 cm) und oben rechts ("Candia", 10 x 14 cm). 4 Nebenkarten unten (je 8 x 13 cm): "Spina Longa" (Vogelschauplan), "Retimo" (Vogelschauplan), "Thine" (Ansicht), "Suda" (Vogelschauplan). Titel- und Massstabskartusche oben Mitte. Karte koloriert

Ryh 6512 : 13

13135 Plan de l'isle de Candie iadis Crete et des isles voisines : avec priuilege de Sa Majesté / par le Cheualier de Beaulieu le Donjon, sergent de bataille des camps, et armées du roy. – [Ca. 1:500000]. – A Paris : [S. de Pontault de Beaulieu], [zwischen 1650 und 1680]. – 1 Karte : Kupferdruck ; 34 x 50 cm, Bildgröße 45 x 54 cm. – (Les glorieuses conquestes de Louis le Grand) Befestigungspläne oben links ("La Canée", 10 x 14 cm) und oben rechts ("Candie", 10 x 14 cm). Nebenkarten unten (je ca. 7 x 8 cm): "Corfv", "Zante", "Milo", "Nicsa", "Santorini", "Scarpanto". Titeltartusche und Massstabsleiste oben Mitte. Ursprungswerk: "Les glorieuses conquestes de Louis le Grand roy de France et de Navarre" von S. de Pontault de Beaulieu (in versch. Aufl. erschienen. – Paris, zwischen 1650 und 1680). Karte koloriert

Ryh 6512 : 15

13136 L'ile de Candie, anciennement Crete : avec les noms anciens et modernes et ses villes / de nouveau

publiée par Pierre vander Aa, marchand libraire. – [Ca. 1:1800000]. – A Amsterdam : chez Còvens et Mortier, [zwischen 1721 und 1778]. – 1 Karte : Kupferdruck ; 24 x 32 cm

Titelkartusche unten links, Massstabskartusche unten rechts.

Koloriert

Ryh 6512 : 16

13137 *Insula Creta hodie Candia : in sua IV. territoria divisa cum adjacentibus Ægei maris insulis ac præsertim nuperrime ex abyssio pelagi emergente nova Santorini insula / occasione cuius tam stupendi naturæ phænomeni tabulam hanc curiosis spectandam edidit Ioh. Bapt. Homannus.* – [Ca. 1:880000]. – Norimbergæ [Nürnberg] : [Johann Baptist Homann], [zwischen 1702 und 1715]. – 1 Karte : Kupferdruck ; 47 x 56 cm

Titelkartusche Mitte links, Massstabsleisten Mitte rechts. Koloriert.

Auf Papier aufgeklebt

Ryh 6512 : 17

13138 *Insula Creta nunc Candia : in sua IV. territoria distincta, cum aliquod adjacentibus Ægei maris insulis inprimis nova Santorini insula modò ante XXVII. annos ex abyssio maris emersa : cum gratia et privil. S. R. I. vicariatus, in partib[us] Rheni, Sveviæ, et juris Franconici / æri incisa et venum exposita a Tob. Conr. Lotter geogr. aug. vind.* – [Ca. 1:880000]. – [Augsburg] : [Tobias Konrad Lotter], [nach 1758]. – 1 Karte : Kupferdruck ; 34 x 56 cm, Bildgrösse 50 x 58 cm

Stadtansicht unten: "Creta nunc Candia" (14 x 56 cm).

Titelkartusche oben links, Massstabs- und Legendenkartusche oben rechts. Karte koloriert

Ryh 6512 : 19

13139 *L'isle de Candie nommé par les Turcs Icriti : avec privilege / extraite de la carte venitienne de Boschini, par le Sr. Sanson géographe ord. du roi ; assujettie aux observations astronomiques et augmentée d'un supplement pour les principales isles de l'Archipel par le Sr. Robert de Vaugondy géog. ord. du roi, de feu S. M. polonoise, Duc de Lorraine et de Bar, et de l'Académie royale des sciences et belles-lettres de Nanci.* – [Ca. 1:550000]. – A Paris : [Robert de Vaugondy?] quai de l'Horloge du palais près le Pont-neuf, 1770. – 1 Karte : Kupferdruck ; 26 x 53 cm, Bildgrösse 39 x 55 cm

Nebenkarte oben rechts (15 x 39 cm). Koloriert

Ryh 6512 : 20

13140 *Carte de l'isle de Candie, nommé par les Turcs, Icriti / gravé par P. F. Tardieu.* – [Ca. 1:540000]. – [Paris] : [Froullé], [1786]. – 1 Karte : Kupferdruck ; 48 x 67 cm. – (Atlas du commerce ; [no. 12])

Titel und Legende unten links, Massstabsleisten unten rechts.

Ursprungswerk: "Atlas du commerce" hrsg. von N. G. Clerc und seinem Sohn (Paris : Froullé, 1786). Koloriert. Vermerk auf der Rückseite: "... par Le Clerc"

Ryh 6512 : 21

13141 *Die Insel und das Koenigreich Kandien.* – [Ca. 1:2300000]. – [Wien] : [F. J. J. von Reilly], [zwischen 1789 und 1806]. – 1 Karte : Kupferdruck ; 21 x 28 cm. – (Schauplatz der fünf Theile der Welt ; No. 19)

Titelkartusche Mitte links, Massstabsleisten Mitte rechts.

Numerierung innerhalb der Titelkartusche: "Nro. 19."

Ursprungswerk: "Schauplatz der fünf Theile der Welt" von Franz Johann Joseph von Reilly (Wien, 1789–1806). Koloriert

Ryh 6512 : 22

13142 *Candia. La cita de Corphv.* – [Köln] : [s.n.], [zwischen 1575 und 1612]. – 2 Karten auf 1 Blatt : Kupferdruck ; zus. 38 x 50 cm. – (Civitates orbis terrarum ; Teil 2, 53)

"Candia" oben (Ansicht, 17 x 48 cm), "La cita de Corphv" unten (Vogelschauplan, 19 x 49 cm). Lateinischer Text ("Candia.", "Corfv.") auf der Rückseite. Seitennummer (Rückseite): "53".

Ursprungswerk: "Civitates orbis terrarum" von Georg Braun und Frans Hogenberg, zweiter Teil (Lateinische Ausgabe. – Köln, erstmals 1575). Schlechte Druckqualität

Ryh 6512 : 35

13143 *Disegno della pianta di Candia : fatto per ill.mo et ex.mo general del arme, Baron de Speraite / Ioan: Latho: ing.r.* – [Frankfurt a. M.] : [Matthäus Merian], [erstmal 1652]. – 1 Befestigungsplan : Kupferdruck ; 28 x 36 cm. – (Theatrum Europæum)

Wappen-, Titel- und Legendenkartusche in der Bildmitte. Süden oben. Ursprungswerk: "Theatrum Europæum" hrsg. von M. Merian, bzw. seinen Erben, Band 6 (Frankfurt, erstmals 1652). Auf Papier aufgeklebt

Ryh 6512 : 36

13144 *La ville de Candie pour la 3.e fois attaquée de l'armée ottomane, et deffenduë par celle de la serenissime rep: de Venise : représentée exactem.t avec toutes ses fortifications, retranchemens, contremines et galleries faites dessous terre ... / le tout tiré de l'original que Monseigneur le Cheualier D'Harcourt a fait leuer et dessigner en Candie, où il s'est signalé et par ses actions en 1668. et 69. par les troupes de S. A. de Lorraine, qu'il a leué et commandé en qualité de general, pour le secours de cette place ; par le Sr. du B[eaulieu?].* – A Paris : chez Antoine de Fer en l'isle du palais sur le quay de l'Orloge a la sphere royale, 1669. – 1 Plan : Kupferdruck ; 41 x 51 cm

Titelkartusche oben rechts, Legende unten. Süden oben

Ryh 6512 : 37

13145 *Vesting van Retimo = Retimo ville de l'isle de Candie.* – A Amsterdam : chez Còvens et Mortier, [zwischen 1721 und 1778]. – 1 Vogelschauplan : Kupferdruck ; 27 x 35 cm

Titelkartusche (holländisch) oben Mitte, franz. Paralleltitel unten Mitte, Legende unten. Süden oben

Ryh 6512 : 40

14.3.13 Europäische Türkei (Pläne und Ansichten) • European Turkey (plans and views)

13146 [Pläne und Ansichten (Türkei.)] *Turcia europea : Pläne und Prospekte.* – [Versch. Orte], ca. 1575–ca. 1810. – 35 Kt. (in Sammelband) ; 54 cm

Systematische Gliederung nach Ryhiner: Kap. 14 (Europa orientalis), Sektion 3 (Imperium Turcicum), Bd. 13

Ryh 6513

13147 *Belgrade, que les Turcs nomment Biograd, ville capitale de la Rascie, dans la Servie, au conflent de la riviere de Save dans le Danube, et proche de la Hongrie au midi vers l'orient.* – [S.l.] : [s.n.], [nach 1700]. – 1 Ansicht : Kupferdruck ; 11 x 20 cm

Titel, Erläuterungen und Legende unten

Ryh 6513 : 1 A

13148 *Belgrad : nach seiner izigen Situation und Befestigungs Wercken, sambt kay's. und türckischen Retranchements u[nd] ordre de Bataille im Monat Iul.*

1717. : erobert den 18. Augusti / G. Bodenehr fec. et exc. – [Augsburg] : [Georg Christoph Kilian?], [zwischen 1758 und 1780]. – 1 Plan : Kupferdruck ; 17 x 20 cm. – (Europens Pracht und Macht ; [Band 1], 17)
 Titel und Legende oben rechts. Numerierung oben rechts: "17".
 Wahrscheinliches Ursprungswerk: Neuauflage von "Europens Pracht und Macht" von Gabriel Bodenehr, Band 1 (Augsburg : G. C. Kilian, zwischen 1758 und 1780) **Ryh 6513 : 1 B**

13149 Accurater Grundriss der Vestung Belgrad, wie solche von der keyserl. und königl. catholischen Majestät Armée glücklich belagert und erobert worden. – In Augsburg : verlegt von Jeremias Wolff, [zwischen 1700 und 1725]. – 1 Plan : Kupferdruck ; 61 x 43 cm
 Legenden oben rechts und unten, Titeltkarte mit Erläuterungen Mitte links. Auf Papier aufgeklebt **Ryh 6513 : 2**

13150 Belgradum sive Alba Græca, Serviæ metropolis ubi Savus fluvius Danubio miscetur : una cum arce munitissima est, et hinc clavis Hungariæ appellatur = Belgrad od. Griechisch Weissenb. die Haupt Statt der Provinz Servien, zwischen der Donau und Sau Strom : ist samt dem Schloss vortreffl. befestiget und wird daher der Schlüssel zu Ungarn genennet : cu[m] grat. et pr. S. R. I. vicariat[us], in partib[us] Rheni, Sjev. et jur. Francon. / per M. Seutter, s. c. et c. r. m. geogr. – Augustæ Vind. [Augsburg] : [Matthäus Seutter], [zwischen 1740 und 1760]. – 1 Plan : Kupferdruck ; 36 x 56 cm, Bildgrösse 50 x 58 cm
 Ansicht unten ("Belgrad oder Griechisch Weissenburg", 13 x 56 cm). Erläuterungen unten rechts, Titeltkarte oben links. Plan koloriert. Auf Papier aufgeklebt **Ryh 6513 : 3**

13151 Prospect der Stadt Belgrad. – [S.l.] : [s.n.], [18. Jahrhundert]. – 1 Ansicht : Kupferdruck ; 21 x 36 cm
 Titel unten. Koloriert **Ryh 6513 : 4 A**

13152 Plan von Belgrad Semlin und den umliegenden Gegenden = Plan de Belgrad et de Semlin, avec ses environs : c. priv. s. c. m. / nach den besten Originalzeichnungen gestochen. – In Wien : bei Artaria Compagnie am Michaelerplatz, 1788. – 1 Plan : Kupferdruck ; 24 x 30 cm
 Koloriert **Ryh 6513 : 4 B**

13153 Plan von Belgrad Semlin und den umliegenden Gegenden = Plan de Belgrad et de Semlin, avec ses environs : c. priv. s. c. m. / nach den besten Originalzeichnungen gestochen. – In Wien : bei Artaria Compagnie am Michaelerplatz, 1788. – 1 Plan : Kupferdruck ; 24 x 30 cm
 Koloriert **Ryh 6513 : 4 C**

13154 Kriegskarte bey der Stadt und Hauptfestung Belgrad : mit den umliegenden Gegenden der Königreiche Hungarn, Slavonien, u. Serwie[n], auf 2 bis 6 Stunden. – [Ca. 1:125000]. – [S.l.] : [s.n.], [18. Jahrhundert]. – 1 Karte : Kupferdruck ; 39 x 46 cm
 Titel, Massstabsleisten und Windrose oben links. Westen oben. Koloriert **Ryh 6513 : 5**

13155 Umständliche Orts-Gelegenheit und Grund Riss der mit göttlichen Beÿstand durch die christliche Waffen bekriegten, und hoffentlich bald besiegte[n] türkischen Grantz-Vestung Belgrad oder Griechisch Weissenburg im den Zusammen Fluss der Donaw uns Saw gelegen. – [Nürnberg] : Chr. Weigel exc., [nach 1710]. – 1 Plan : Kupferdruck ; 33 x 42 cm
 Titeltkarte oben links, Legendenkarte oben rechts. Koloriert **Ryh 6513 : 6**

13156 Eigentlicher Entwurf der weltberühmten Stadt und Vestung Belgrad : samt der auf 13. Meilen sich erstreckenden Gegend, worinnen accurat gezeiget wird, sowohl die Passirung der kayserlichen königl. Majestät Kriegs-Schiffe, auf der Donau ... / von einem im Lager befindlichen Ingenieur Hauptmann, nach der Natur gezeichnet, was von andern übersehen worden, verbessert, und denen Liebhabern, zu besonderer Bequemlichkeit in diesen compendieusen Format gebracht. – [Ca. 1:300000]. – [Nürnberg] : Chr. Weigel excudit, 1717. – 1 Karte : Kupferdruck ; 38 x 33 cm
 Titel und Erläuterungen oben, bildliche Darstellung unten links (11 x 25 cm). Koloriert **Ryh 6513 : 7**

13157 Accurater Plan der türckischen Grantz Vestung Widdin / Gabriel Bodenehr fec. et exc. – Aug. Vind. [Augsburg] : [G. Ch. Kilian], [zwischen 1758 und 1780]. – 1 Plan : Kupferdruck ; 17 x 23 cm. – (Europens Pracht und Macht)
 Titeltkarte oben links, Erläuterungen oben rechts, Legende unten links. Wahrscheinliches Ursprungswerk: Neuauflage von "Europens Pracht und Macht" von Gabriel Bodenehr, Band 3 oder 4 (Augsburg : G. C. Kilian, zwischen 1758 und 1780). Auf Papier aufgeklebt **Ryh 6513 : 8 A**

13158 Sabaz so die Türcken a.o 1492 vergebens angegriffen / G. Bodenehr fec. et excud. – Aug. Vind. [Augsburg] : [G. Ch. Kilian], [zwischen 1758 und 1780]. – 1 Plan : Kupferdruck ; 15 x 15 cm. – (Europens Pracht und Macht ; [Band 4, 43])
 Erläuterungen links. Ursprungswerk: Neuauflage von "Europens Pracht und Macht" von Gabriel Bodenehr, Band 4 (Augsburg : G. C. Kilian, zwischen 1758 und 1780). Auf Papier aufgeklebt **Ryh 6513 : 8 B**

13159 Plan von Ussitza in dem Königreich Servien / G. Bodenehr fec. et exc. – Aug. V. [Augsburg] : [G. Ch. Kilian], [zwischen 1758 und 1780]. – 1 Plan : Kupferdruck ; 7 x 11 cm. – (Europens Pracht und Macht)
 Titel oben, Legende links. Wahrscheinliches Ursprungswerk: Neuauflage von "Europens Pracht und Macht" von Gabriel Bodenehr, Band 3 oder 4 (Augsburg : G. C. Kilian, zwischen 1758 und 1780). Auf Papier aufgeklebt **Ryh 6513 : 8 C**

13160 Plan von der türckischen Grænz Vestung Nissa, und deren Situation im Königreich Servien / G. Bodenehr fecit et exc. – A. V. [Augsburg] : [G. Ch. Kilian], [zwischen 1758 und 1780]. – 1 Plan : Kupferdruck ; 17 x 25 cm. – (Europens Pracht und Macht)
 Titel und Legende oben links. Ostnordost oben. Wahrscheinliches Ursprungswerk: Neuauflage von "Europens Pracht und Macht" von

Gabriel Bodenehr, Band 3 oder 4 (Augsburg : G. C. Kilian, zwischen 1758 und 1780). Auf Papier aufgeklebt **Ryh 6513 : 11 A**

13161 Prospekt von dem türckischen Berg=Schloss Ussiza, welches in der Nacht zwischen dem 1.ten und 2.ten Octob. 1737 an die Kayserl. mit Accord übergangen / Gabriel Bodenehr fec. et exc. – A. V. [Augsburg] : [G. Ch. Kilian], [zwischen 1758 und 1780]. – 1 Ansicht : Kupferdruck ; 17 x 20 cm. – (Europens Pracht und Macht)

Titel oben, Legende links. Wahrscheinliches Ursprungswerk: Neuauflage von "Europens Pracht und Macht" von Gabriel Bodenehr, Band 3 oder 4 (Augsburg : G. C. Kilian, zwischen 1758 und 1780). Auf Papier aufgeklebt **Ryh 6513 : 11 B**

13162 Iassi / G. Bodenehr sculp. et exc. – Aug. Vind. [Augsburg] : [G. Ch. Kilian], [zwischen 1758 und 1780]. – 1 Ansicht : Kupferdruck ; 12 x 19 cm. – (Europens Pracht und Macht)

Titel oben Mitte, Erläuterungen links. Wahrscheinliches Ursprungswerk: Neuauflage von "Europens Pracht und Macht" von Gabriel Bodenehr, Band 3 oder 4 (Augsburg : G. C. Kilian, zwischen 1758 und 1780). Auf Papier aufgeklebt **Ryh 6513 : 11 C**

13163 Plan der türkischen Vestung Widdin : c. p. s. c. m. / hervorgegeben zu Augsburg von Ant: du Chaffat, Ingen: Hauptm. – Augsburg : [s.n.], [1740]. – 1 Plan : Kupferdruck ; 48 x 38 cm

Legenden- und Massstabkartusche unten links (Titel in Legende integriert: "A. Plan der türkischen Vestung Widdin")

Ryh 6513 : 12 A

13164 Plan der türkischen Vestung Widdin : c. p. s. c. m. / hervorgegeben zu Augsburg von Ant: du Chaffat, Ingen: Hauptm. – Augsburg : [s.n.], [1740]. – 1 Plan : Kupferdruck ; 48 x 38 cm

Legenden- und Massstabkartusche unten links (Titel in Legende integriert: "A. Plan der türkischen Vestung Widdin")

Ryh 6513 : 12 B

13165 Plan von Sabatz mit den neuen Befestigungs Werckeren, so an[n] 1738 u[nd] 1739 von den Türcken mit grossem Verlust vergeblich beren[n]t worden : cum priv. s. c. m. / Augsburg durch Ant: du Chaffat, Ing. Haupt. – Aug. Vind. [Augsburg] : Ioh. Friderich Gentner excud., [1740?]. – 1 Plan : Kupferdruck ; 25 x 32 cm

Titel- und Legendenkartusche unten rechts **Ryh 6513 : 13 A**

13166 Angriff des Obersten Peharnick vom Oguliner Regiment den 10. Febr 1788. auf Dresnik. Attaque der Obersten Grau und Quasdanovich in Gradisca auf die Festung Berbir oder Türkisch Gradisca den 13. Febr: 1788. Wegnahme der türkischen Schiffe bei Rama. Einmarsch der k. k. Truppen in Alt Orsowa den 12. Febr: 1788. – Wien : bei T. E. v. Trattnern k. k. Buch., 1788. – 4 Pläne auf 1 Blatt : Kupferdruck ; je 8 x 11 cm, zus. 19 x 23 cm. – (Kartenserie Trattner ; No. 3)

Oben links: "1. Angriff des Obersten Peharnick ...", oben rechts: "Attaque der Obersten ...". Unten links: "A. Wegnahme der türkischen Schiffe ...", unten rechts: "Einmarsch der k. k. Truppen ...". Numerierung oben rechts: "N: III.". Ursprungswerk: Serie von Schlachten- und Belagerungsplänen aus dem Zweiten

Türkischen Krieg 1787–1791 (Wien : Trattner, 1788). Koloriert **Ryh 6513 : 13 B**

13167 Vestung Banjaluka : mit r. k. Priv. / hervorgegeben zu Augsburg von Ant: du Chaffat, Ing. Hauptm. – [Augsburg] : [s.n.], [1740]. – 1 Plan : Kupferdruck ; 41 x 50 cm
Profil unten rechts (4 x 13 cm). Massstabs- und Legendenkartusche unten links (Titel in Legende integriert: "A. Vestung Banjaluka") **Ryh 6513 : 14**

13168 Plan von der Festung Choczim, und der umliegenden Gegend. – Zu Franckfurt am Mayn : zu finden bey C. L. Thomas Ingenieur und Geographe, 1788. – 1 Plan : Kupferdruck ; 38 x 27 cm
Osten oben. Koloriert **Ryh 6513 : 15**

13169 Kriegskarte von Choczim und der umliegenden Gegend in der Moldau. – [Ca. 1:40000]. – [S.l.] : [s.n.], 1788. – 1 Karte : Kupferdruck ; 48 x 49 cm
Titelkartusche, Massstabsleiste ("Maasstab von 3 Wersten") und Windrose oben rechts. Südwesten oben. Koloriert **Ryh 6513 : 16 A**

13170 Plan de la plaine de Tripolitza en Morée / dressé particulièrement sur les mémoires et instructions du Docteur Pouqueville ; par J. D. Barbié du Bocage géographe des relations-extérieures ; gravé par J. B. Tardieu, rue St. Jacques no. 32. vis-à-vis celle des Mathurins. – [Ca. 1:80000]. – [Paris] : [s.n.], Germinal an XII.eme (1804). – 1 Karte : Kupferdruck ; 37 x 32 cm
Plan oben links ("Plan particulier de Tripolitza", 16 x 10 cm). Numerierung oben links: "Tome I.er". Ursprungswerk: Band 1 von "Voyage en Morée, a Constantinople, en Albanie, et dans plusieurs autres parties de l'Empire othoman, pendant les années 1798, 1799, 1800 et 1801" von F. C. H. L. Pouqueville (Paris, 1805. – 3 Bde.) **Ryh 6513 : 16 B**

13171 Carte der umliegenden Gegend bei Belgrad = Carte de Belgrade et ses environs. – [Ca. 1:120000]. – Wien : bei T. E. v. Trattnern k. k. Buch., [1788]. – 1 Karte : Kupferdruck ; 18 x 23 cm. – (Kartenserie Trattner ; No. 5)
Nebenkarte unten Mitte ("Plan von Belgrad", 6 x 9 cm). Deutscher Titel und Legende unten links, französischer Titel und Legende unten. Numerierung oben rechts: "N: V". Ursprungswerk: Serie von Schlachten- und Belagerungsplänen aus dem Zweiten Türkischen Krieg 1787–1791 (Wien : Trattner, 1788). Koloriert. Auf Papier aufgeklebt **Ryh 6513 : 17 A**

13172 Plan der am 24.ten April 1788 eroberten Vestung Schabatz türkisch Bukiurtelen = Plan de la forteresse de Schabatz, (nommée chez les Turcs Bukurtelek.) prise d'assaut le 24 avril 1788. – Wien : bei T. E. v. Trattnern k. k. Buch., 1788. – 1 Plan : Kupferdruck ; 18 x 18 cm, Bildgrösse 18 x 23 cm. – (Kartenserie Trattner ; No. 6)
Deutscher Titel und Legende links, französischer Titel und Legende unten. Numerierung oben rechts: "No. VI". Ursprungswerk: Serie von Schlachten- und Belagerungsplänen aus dem Zweiten Türkischen Krieg 1787–1791 (Wien : Trattner, 1788). Koloriert. Auf Papier aufgeklebt **Ryh 6513 : 17 B**

13173 Carte von Dubitza : auf welcher das den 9. Aug: vorgefallene Treffen der k: k: Truppen unter Com:do des

G. F. M. L. de Vins, und die den 26. Aug: 1788 erfolgte Eroberung von Dubitza unter Com:do des F. M. Laudon vorgestellt ist. – Wien : bei T: E: v. Trattner k: k: Buch.; 1788. – 1 Plan : Kupferdruck ; 17 x 23 cm. – (Kartenserie Trattner ; No. 11)

Ansicht unten rechts ("Eroberung von Türkisch Dubitza", 8 x 11 cm). Titeltkarte unten links, Legende unten. Numerierung oben rechts: "No. XI". Ursprungswerk: Serie von Schlachten- und Belagerungsplänen aus dem Zweiten Türkischen Krieg 1787–1791 (Wien : Trattner, 1788). Koloriert. Auf Papier aufgeklebt

Ryh 6513 : 17 C

13174 Carte der Belagerung Novi von den k. k. Truppen unter Com[m]ando des F. M. B.on von Loudon : mit Sturm erobert den 3.ten October 1788. – Wien : bei T: E: v. Trattner k: k: Buch.; 1788. – 1 Plan : Kupferdruck ; 17 x 23 cm. – (Kartenserie Trattner ; No. 12)

Titeltkarte unten links, Legende unten. Numerierung oben rechts: "No. XII.". Ursprungswerk: Serie von Schlachten- und Belagerungsplänen aus dem Zweiten Türkischen Krieg 1787–1791 (Wien : Trattner, 1788). Koloriert. Auf Papier aufgeklebt

Ryh 6513 : 17 D

13175 Carte der Attaque bei Botuschani zwischen den k. k. Truppen unter Com:do des Oberst Fabry und dem Ibrahim Nasir Pascha, den 19 März 1788. Carte der umliegenden Gegend von Yassi : auf welcher das bei Larga am 18. April 1788 vorgefallene Treffen ... angezeichnet ist. Ansicht der Hauptstadt Yassy in der Moldau. – Wien : bey T. E. v. Trattner k. k. Buch., 1788. – 3 Karten auf 1 Blatt : Kupferdruck ; Bildgröße 18 x 23 cm. – (Kartenserie Trattner ; No. 7)

Karten oben links ("Carte der Attaque ...", 13 x 10 cm) und oben rechts ("Carte der umliegenden Gegend ...", 12 x 13 cm), Ansicht unten rechts ("Ansicht der Hauptstadt ...", 5 x 13 cm). Deutsche Legende unten links, französischer Paralleltitel zur ersten Karte und Legende unten ("Combat de Botuschani entre un corps de troupes autrichiennes, sous les ordres du Colonel Fabry, et Ibrahim-Nasir-Pascha, le 19 mars 1788"). Numerierung oben rechts: "No. VII.". Ursprungswerk: Serie von Schlachten- und Belagerungsplänen aus dem Zweiten Türkischen Krieg 1787–1791 (Wien : Trattner, 1788). Koloriert. Auf Papier aufgeklebt

Ryh 6513 : 18 A

13176 Carte von Chotim und der umliegenden Gegend. – [Ca. 1:150000]. – Wien : bei T. E. v. Trattner k. k. Buch., 1788. – 1 Karte : Kupferdruck ; 17 x 23 cm. – (Kartenserie Trattner ; No. 8)

Titeltkarte und Massstabsleiste unten rechts, Legende unten. Numerierung oben rechts: "No. VIII.". Ursprungswerk: Serie von Schlachten- und Belagerungsplänen aus dem Zweiten Türkischen Krieg 1787–1791 (Wien : Trattner, 1788). Koloriert. Auf Papier aufgeklebt

Ryh 6513 : 18 B

13177 Carte von Fokschani Adgiud und Tratusch. – [Ca. 1:325000]. – Wien : bei T. E. v. Trattner k. k. Buch., [1788]. – 1 Karte : Kupferdruck ; 17 x 23 cm. – (Kartenserie Trattner ; No. 9)

Titeltkarte oben rechts, Legende unten, bildliche Darstellung unten links. Numerierung oben rechts: "No. VIII.". Ursprungswerk: Serie von Schlachten- und Belagerungsplänen aus dem Zweiten Türkischen Krieg 1787–1791 (Wien : Trattner, 1788). Koloriert. Auf Papier aufgeklebt

Ryh 6513 : 18 C

13178 Edrene ou Adrianople a l'orient : avec privilege et defense de Sa Maieste imperiale et roiale / desinée d'après nature par le B. d. G[udenus] dediée en general, à tous les protecteurs mecenas et amateurs des arts libereaux et belles lettres par l'Academie imperiale d'empire ; gravé par C. A. Pfauz, aux depenses du negoce com[m]un de l'Academie imperiale d'empire. – Le dit negoce les vend à Vienne Augsburg et autres villes d'Europe : par et chez M.rs leurs com[m]issaires, [um 1740]. – 1 Ansicht : Kupferdruck ; 15 x 43 cm. – (Collections des prospectes et habillemens en Turquie ; 15)

Blattzählung, Hinweis auf das Ursprungswerk und Widmung oben ("Queinzieme feuille de Recueil des vuës ..."). Titel und Legende unten. Ursprungswerk: "Collections des prospectes et habillemens en Turquie" von P. F. von Gudenus (Wien, Augsburg, um 1740)

Ryh 6513 : 21

13179 Sibinium, Ptolemeo Sicum vulgo Sibenicho Dalmatie opp. Parens, siue Parentium vulgo Parenzo Histrie opp. Modon, siue Modona quondam Methone, ciuitas est littoralis Pelopponesi, in Morea. – [Köln] : [s.n.], [zwischen 1575 und 1612]. – 3 Ansichten auf 1 Blatt : Kupferdruck ; zus. 36 x 50 cm. – (Civitates orbis terrarum ; Teil 2, 52)

"Sibinium, ..." oben links (17 x 24 cm), "Parens ..." oben rechts (17 x 24 cm), "Modon ..." unten (17 x 49 cm). Lateinischer Text ("Parens.", "Modona.", "Sebenico.") auf der Rückseite. Seitennummer (Rückseite): "52". Ursprungswerk: "Civitates orbis terrarum" von Georg Braun und Frans Hogenberg, zweiter Teil (Lateinische Ausgabe. – Köln, erstmals 1575). Schlechte Druckqualität

Ryh 6513 : 31

13180 Tabula topographica Athenarvm vetervm et novarvm : c. priv. s. c. m / autore Fr. Vincentio Coronelli, ord. min. et cosmographo veneto. – Norimb. [Nürnberg] : recusa a C. Weigelio, [1720]. – 1 Plan : Kupferdruck ; 29 x 40 cm. – (Descriptio orbis antiqvi ; 24)

Titel oben. Zentrum als Grundriss, Umgebung als Vogelschaubild. Seitennummer oben rechts: "24.". Ursprungswerk: "Descriptio orbis antiqvi" von J. D. Köhler (Nürnberg, 1720). Koloriert

Ryh 6513 : 32

13181 Plan des environs d'Athènes / gravé par Berlin ; écrit par Pelicier. – [Paris] : [Dentu], [1802]. – 1 Plan : Kupferdruck ; 22 x 32 cm. – (Recueil des cartes, plans, vues et medailles pour servir au voyage de la Troade ; 8)

Titel und Legende oben rechts, Massstabsleisten unten rechts. Numerierung oben rechts: "VIII.". Ursprungswerk: "Recueil des cartes, plans, vues et medailles pour servir au voyage de la Troade" von J. B. Le Chevalier (Paris : Dentu, 1802)

Ryh 6513 : 33

15

Asien

Asia

15.1 Asien • Asia

15.1.1 Asien • Asia

- 13182** Asia universalis : ordinari Karten. – [Versch. Orte], 1573–1816. – 56 Kt. (in Sammelband) ; 54 cm Systematische Gliederung nach Ryhiner: Kap. 15 (Asia), Teil 1 (Asia universalis), Bd. 1 **Ryh 6601**
- 13183** Asiae nova descriptio : cum priuilegio. – [Ca. 1:28000000]. – [Antwerpen] : [s.n.], [erschienen 1573]. – 1 Karte : Kupferdruck ; 37 x 49 cm. – (Theatrum oder Schawplatz des Erdbodems ; 3)
Titelkartusche unten links. Deutscher Text ("Asia.") und Seitennummer ("3") auf der Kartenrückseite. Ursprungswerk: "Theatrum oder Schawplatz des Erdbodems" von Abraham Ortelius (Antwerpen, 1573). Koloriert **Ryh 6601 : 1**
- 13184** Asiae nova descriptio : cum priuilegio. – [Ca. 1:28000000]. – [Antwerpen] : [s.n.], [erschienen 1579]. – 1 Karte : Kupferdruck ; 37 x 48 cm. – (Theatrum orbis terrarum ; 3)
Titelkartusche unten links. Lateinischer Text ("Asia.") und Seitennummer ("3") auf der Kartenrückseite. Ursprungswerk: "Theatrum orbis terrarum" von Abraham Ortelius (Antwerpen : Plantijn, 1579). Koloriert **Ryh 6601 : 2**
- 13185** Asiae nova descriptio. – [Ca. 1:28000000]. – [Venedig?] : [s.n.], [um 1750]. – 1 Karte : Kupferdruck ; 36 x 47 cm
Titelkartusche unten links. Handschriftlicher Vermerk auf der Rückseite: "Asia von Ortelio nachgestochen von Mazza". Schlechter Druck **Ryh 6601 : 3**
- 13186** Asia : cum priuilegio / ex magna orbis terr[ae] descriptione Gerardi Mercatoris desumpta, studio et industria G. M. iunioris. – [Ca. 1:28000000]. – [Amsterdam] : [Jodocus Hondius], [1606]. – 1 Karte : Kupferdruck ; 36 x 45 cm. – (Gerardi Mercatoris atlas sive cosmographicae meditationes de fabrica mvndi et fabricati figvra)
Lateinischer Text auf der Kartenrückseite ("Asia."). Titelkartusche unten links. Seitennumerierung (Rückseite): "39" (oben), "H" (unten). Ursprungswerk: "Gerardi Mercatoris atlas sive cosmographicae meditationes de fabrica mvndi et fabricati figvra" hrsg. von J. Hondius (Amsterdam, 1606) **Ryh 6601 : 4**
- 13187** Asia : cum priuilegio / ex magna orbis terr[ae] descriptione Gerardi Mercatoris desumpta, studio et industria G. M. iunioris. – [Ca. 1:28000000]. – [Amsterdam] : [Henricus Hondius], [1630]. – 1 Karte : Kupferdruck ; 36 x 45 cm. – (Gerardi Mercatoris atlas sive cosmographicae meditationes de fabrica mundi et fabricati figura)
Lateinischer Text auf der Kartenrückseite ("Asia."). Titelkartusche unten links. Seitennumerierung (Rückseite): "37" (oben), "L" (unten). Ursprungswerk: "Gerardi Mercatoris atlas sive cosmographicae meditationes de fabrica mundi et fabricati figura" hrsg. von H. Hondius (Amsterdam, 1630). Koloriert **Ryh 6601 : 5**
- 13188** Asia. – [Amsterdam] : [Cloppenburg], [1630]. – 1 Karte : Kupferdruck ; 17 x 24 cm. – (Gerardi Mercatoris

atlas sive cosmographicae meditationes de fabrica mundi et fabricati figura ; 15)

Titelkartusche oben rechts. Seitennumerierung oben rechts ("15"), Kapitelüberschrift oben Mitte ("!Asia"). Ursprungswerk: "Gerardi Mercatoris atlas sive cosmographicae meditationes de fabrica mundi et fabricati figura" (Amsterdam : Cloppenburg, 1630). Küsten koloriert. Auf Papier aufgeklebt **Ryh 6601 : 6**

13189 Asia partiv[m] orbis maxima / Q[quad]. – [Köln] : [Johannes Bussemacher], 1598. – 1 Karte : Kupferdruck ; 21 x 27 cm. – (Geographisch Handtbuch)

Titelkartusche unten links. Deutscher Text auf der Rückseite ("Asia.", teilweise überklebt). Ursprungswerk: "Geographisch Handtbuch" von Matthias Quad (Köln : J. Bussemacher, 1600) **Ryh 6601 : 7 A**

13190 L'Asie / par N. Sanson d'Abbeville geographe ordinaire du roy ; A. d'Winter fe. – [Amsterdam] : [s.n.], [1683]. – 1 Karte : Kupferdruck ; 18 x 27 cm. – (L'Asie en plusieurs cartes nouvelles et exactes ...)

Titelkartusche oben rechts. Ursprungswerk: "L'Asie en plusieurs cartes nouvelles et exactes ..." von Nicolas Sanson (holländische Ausgabe, 1683). Grenzen und Titelkartusche koloriert. Auf Papier aufgeklebt **Ryh 6601 : 7 B**

13191 Asiae nova descriptio / auctore Jodoco Hondio. – [Ca. 1:28000000]. – [Amsterdam] : [Jodocus Hondius], [1606]. – 1 Karte : Kupferdruck ; 35 x 48 cm. – (Gerardi Mercatoris atlas sive cosmographicae meditationes de fabrica mvndi et fabricati figvra)

Erläuterungen unten links und oben rechts, Titelkartusche unten links, Massstabskartusche unten rechts. Ursprungswerk: "Gerardi Mercatoris atlas sive cosmographicae meditationes de fabrica mvndi et fabricati figvra" hrsg. von J. Hondius (Amsterdam, 1606) **Ryh 6601 : 8**

13192 Asiae nova descriptio / auctore Jodoco Hondio. – [Ca. 1:28000000]. – [Amsterdam] : [Henricus Hondius], [1630]. – 1 Karte : Kupferdruck ; 36 x 48 cm. – (Gerardi Mercatoris atlas sive cosmographicae meditationes de fabrica mundi et fabricati figura)

Erläuterungen unten links und oben rechts, Titelkartusche unten links, Massstabskartusche unten rechts. Lateinischer Titel auf der Kartenrückseite ("Asia nova."). Seitennumerierung (Rückseite): "356" (oben), "Zzzzzzz" (unten). Ursprungswerk: "Gerardi Mercatoris atlas sive cosmographicae meditationes de fabrica mundi et fabricati figura" hrsg. von H. Hondius (Amsterdam, 1630). Koloriert **Ryh 6601 : 9**

13193 Carte de l'Asie / corrigée, et augmentée, dessus toutes les aultres cy deuant faictes par P. Bertius ; Cornelis Danckerts schulpsit. – [Ca. 1:25000000]. – [Paris] : [M. Tavernier], [1634]. – 1 Karte : Kupferdruck ; 37 x 49 cm. – (Les cartes generales de toutes les provinces de France)

Titelkartusche oben rechts, leere Kartusche oben links. Ursprungswerk: "Les cartes generales de toutes les provinces de France" von Christophe Tassin (Paris, 1634) **Ryh 6601 : 10**

13194 Asia recens summa cura delineata / auct. Henr. Hondio. – [Ca. 1:25000000]. – [Amsterdam] : [Henricus Hondius], 1631. – 1 Karte : Kupferdruck ; 38 x 49 cm. –

(Atlas ou representation du monde universel, et des parties d'icelui)

Titelkartusche oben links, Erläuterungskartusche oben rechts. Französischer Titel auf der Kartenrückseite ("Novvelle Asie."). Seitennumerierung (Rückseite): "343", "344" (oben), "ZZZZZZ" (unten). Ursprungswerk: "Atlas ou representation du monde universel, et des parties d'icelui" von G. Mercator und J. Hondius (Amsterdam : H. Hondius, 1633). Koloriert **Ryh 6601 : 11**

13195 Asia recens summa cura delineata / auct. Iud: Hondio. – [Ca. 1:25000000]. – Amstelodami [Amsterdam] : excusum in ædibus Joanni Janssonij, [zwischen 1630 und 1690]. – 1 Karte : Kupferdruck ; 37 x 47 cm, Bildgröße 41 x 57 cm

6 Karten oben (je 4 x 9 cm): "Famagusta" (Vogelschauplan), "Rodus" (Vogelschauplan), "Damasco" (Vogelschauplan); "Ierusalem" (Vogelschauplan), "Aden" (Ansicht), "Ormus" (Ansicht). Bildliche Darstellungen (Kleidung) links und rechts, Titelkartusche oben links, weitere Kartusche (Impressum) oben rechts. Kartenfeld koloriert. Auf Papier aufgeklebt **Ryh 6601 : 12 A**

13196 Asia recens summa cura delineata / auct. Iud: Hondio. – [Ca. 1:25000000]. – Amstelodami [Amsterdam] : excusum in ædibus Joanni Janssonij, [zwischen 1630 und 1690]. – 1 Karte : Kupferdruck ; 36 x 46 cm

Bildliche Darstellungen (Kleidung) links und rechts, Titelkartusche oben links, weitere Kartusche (Impressum) oben rechts

Ryh 6601 : 12 B

13197 Asia noviter delineata : cum illust: ord: hollandiæ privilegio decennali / auctore Guiljelmo Blaeuw. – [Ca. 1:28000000]. – [Amsterdam] : [Blaeu], [1642 oder 1643]. – 1 Karte : Kupferdruck ; 36 x 46 cm, Bildgröße 41 x 56 cm. – (Novvs Atlas, das ist Welt-beschreibung. Ander Theil)

9 Nebenkarten oben (je 5 x 6 cm): "Candy", "Calecvth", "Goa", "Damasco", "Iervsalem", "Ormvs", "Bantam", "Aden", "Macao". Deutscher Text auf der Rückseite ("Asia."). Deutscher Text auf der Rückseite ("Asia."). Titelkartusche oben links, bildliche Darstellungen (Kleider) links und rechts. Seitennumerierung (Rückseite): "I" (oben), "Asia." und "A" (unten). Ursprungswerk: 2. Teil des "Novus Atlas" hrsg. von Joan und Cornelius Blaeu (Deutsche Ausgabe. – Amsterdam, 1642/43). Koloriert **Ryh 6601 : 13**

13198 L'Asie : avec priuilege du roy, pour vingt ans / par P. Duval geographe ord.re du roy ; FD Lapointe sc. – [Ca. 1:23000000]. – A Paris : chez l'auteur proche du Palais, 1664. – 1 Karte : Kupferdruck ; 40 x 51 cm Koloriert. Auf Papier aufgeklebt **Ryh 6601 : 15**

13199 L'Asie : avec priuilege du roy, pour vingt ans / par P. Duval geographe ord.re du roy. – Reueuë et augmentée. – [Ca. 1:23000000]. – A Paris : chez l'auteur proche du Palais au coin de la ruë de Harlay, 1684. – 1 Karte : Kupferdruck ; 40 x 51 cm. – (Cartes de geographie les plus nouvelles et les plus fideles) Ursprungswerk: "Cartes de geographie les plus nouvelles et les plus fideles" von Pierre Duval (Paris, 1679). Koloriert **Ryh 6601 : 16**

13200 L'Asie : avec privilege de Sa Maj.té pour 20. ans / par N. Sanson, geographe ord.re du roy. – Reveue et

changée en plusieurs endroits suivant les memoires les plus recents / par G. Sanson geogr. ordinaire du roy. – [Ca. 1:22000000]. – A Paris : chez l'auteur au galleries du Louvre, 1669. – 1 Karte : Kupferdruck ; 39 x 56 cm Koloriert. Auf Papier aufgeklebt **Ryh 6601 : 18**

13201 Asiæ nova delineatio / auctore N. Visscher. – [Ca. 1:22000000]. – [Amsterdam] : [N. Visscher], [zwischen 1650 und 1680]. – 1 Karte : Kupferdruck ; 42 x 53 cm Widmungskartusche oben links ("Spectat.mo consult.moq[ue] viro D. Henrico Spiegel, ... tabulam hanc dd. N: Visscher"). Titelkartusche unten links. Koloriert. Auf Papier aufgeklebt **Ryh 6601 : 19**

13202 Accuratissima totius Asiæ tabula / recens emendata per I. Danckerts. – [Ca. 1:22000000]. – Amstelodami [Amsterdam] : [Danckerts], [zwischen 1660 und 1700]. – 1 Karte : Kupferdruck ; 47 x 56 cm Titelkartusche unten links. Koloriert **Ryh 6601 : 20**

13203 Exactissima Asiæ delineatio : cum privilegio / in præcipuas regiones cæterasq[ue] partes divisa et denuo in lucem edita per T. Danckerts. – [Ca. 1:22000000]. – Amstelodami [Amsterdam] : [Danckerts], [nach 1696]. – 1 Karte : Kupferdruck ; 48 x 56 cm Titelkartusche unten links. Koloriert. Auf Papier aufgeklebt **Ryh 6601 : 21**

13204 Exactissima Asiæ delineatio : cum privilegio / in præcipuas regiones cæterasq[ue] partes divisa et denuo in lucem edita per Fredericum de Witt. – [Ca. 1:22000000]. – Amstelædami [Amsterdam] : ex officina R. [et] I. Ottens, [zwischen 1725 und 1750]. – 1 Karte : Kupferdruck ; 48 x 56 cm Titelkartusche unten links. Koloriert **Ryh 6601 : 23**

13205 Accuratissima totius Asiæ tabula : cum privilegio d. d. ordinum hollandiæ westfrisiiq[ue] / in omnes partes divisa, de novo correctæ, ac in lucem edita per Fredericum de Witt. – [Ca. 1:22000000]. – Amstelodami [Amsterdam] : F. de Wit excudit, [nach 1688]. – 1 Karte : Kupferdruck ; 47 x 56 cm Titelkartusche unten links. Koloriert **Ryh 6601 : 24**

13206 Accuratissima totius Asiæ tabula : cum privilegio d. d. ordinum hollandiæ westfrisiiq[ue] / in omnes partes divisa, de novo correctæ, ac in lucem edita per Fredericum de Witt. – [Ca. 1:25000000]. – Amstelodami [Amsterdam] : ex officina I. Covens et C. Mortier, [zwischen 1721 und 1778]. – 1 Karte : Kupferdruck ; 42 x 53 cm Titelkartusche unten links **Ryh 6601 : 25**

13207 L'Asie divisée en ses principales regions, et ou se peut voir l'estendüe des empires, monarchies, royaumes, et estats qui partagent présentement l'Asie : avec priuilege du roy pour vingt ans / recueilli de divers memoires, et sur les relations les pl[us] nouvelles par le Sr. Sanson, geographe ordinaire du roy ; présentée a Monseigneur le Dauphin par son tres-humble, tres-obeissant, et tres-fidele, seruiteur Hubert Iailot. – [Ca. 1:18500000]. – A Paris : chez H.

Iaillot joignant les grands Augustins aux 2. globes, 1692. – 1 Karte auf 2 Blättern : Kupferdruck ; 53 x 86 cm

Titelvariante oben: "L'Asie, distinguée en ses principales parties, sçavoir la Turquie en Asie, l'Arabie ...". Grenzen koloriert

Ryh 6601 : 26

13208 L'Asie divisée en ses principales regions, et ou se peut voir l'estendüe, des empires, monarchies, royaumes, et estats qui partagent présentement l'Asie / recueilli de diuers memoires, et sur les relations les pl. nouvelles, par le Sr. Sanson geographe ordinaire du roy. – Nouvellement corrigée apres les dernieres decouvertes faite par l'Academie de Petersbourg / par Cövens et Mortier. – [Ca. 1:18500000]. – A Amsterdam : chez I. Cövens et C. Mortier, [zwischen 1721 und 1778]. – 1 Karte auf 2 Blättern : Kupferdruck ; 55 x 86 cm

Titelkartusche oben links, Massstabskartusche oben rechts.

Titelvariante oben: "L'Asie, distinguée en ses principales parties, sçavoir la Turquie en Asie, l'Arabie ... / dressé sur la carte de Mr. N. Witsen ...". Koloriert

Ryh 6601 : 27

13209 Asia : divisa in suas principales partes, ceu repræsentant imperia vel monarchias, aut regna sive status et principatus / per Sr. Sansonium, ordinarium regis galliæ geographum ; Sigmund Gabriel Hipschmann scul. – [Ca. 1:18500000]. – Noribergæ [Nürnberg] : sumptibus Iohannis Hofmanni, 1686. – 1 Karte auf 2 Blättern : Kupferdruck ; 52 x 85 cm

Titelvariante oben: "Asia divisa in suas principales partes, ut sunt: Turcia in Asia, Arabia ...". Koloriert

Ryh 6601 : 28

13210 L'Asie diuisée en ses empires, royaumes, et estats : à l'usage le Monseigneur le Duc de Bourgogne = Asia divisa in imperia, regna [et] status in quæ distribuitur / par son tres humble et tres obéissant seruiteur H. Iaillot. – [Ca. 1:22000000]. – Parisiis [Paris] : [Alexis Hubert Jaillot], 1694. – 1 Karte : Kupferdruck ; 46 x 57 cm

Koloriert

Ryh 6601 : 30

13211 L'Asie diuisée en ses empires, royaumes, et estats : à l'usage le Monseigneur le Duc de Bourgogne = Asia divisa in imperia, regna [et] status in quæ distribuitur / par son tres humble et tres obéissant seruiteur H. Iaillot. – [Ca. 1:22000000]. – A Amsterdam : chez R. [et] J. Ottens, [zwischen 1725 und 1750]. – 1 Karte : Kupferdruck ; 46 x 57 cm

Titelkartusche (französisch) oben links, lateinischer Titel oben, Massstabskartusche oben rechts. Koloriert

Ryh 6601 : 31

13212 L'Asie diuisée en ses empires, royaumes, et estats : à l'usage le Monseigneur le Duc de Bourgogne = Asia divisa in imperia, regna [et] status in quæ distribuitur / par son tres humble et tres obéissant seruiteur H. Iaillot. – [Ca. 1:22000000]. – Parisiis [i.e. Amsterdam] : [J. Covens et C. Mortier], 1694 [erschieden zwischen 1721 und 1778]. – 1 Karte : Kupferdruck ; 46 x 57 cm

Titelkartusche (französisch) oben links, lateinischer Titel oben, Massstabskartusche oben rechts. Koloriert. Handschriftlicher

Vermerk auf der Rückseite: "nachgestochen von Covens"

Ryh 6601 : 32

13213 L'Asie divisée en toutes ses grandes regions royaumes et estats : subdivisez en leurs principaux gouvernemens : avec privilege du roy / sur les memoires du Sr. Tillemont et dediée au tres reverend pere le tres Reverend Pere François de la Chaise de la Comp. de Iesvs confesseur du roy par son tres humble et obeissant serviteur I. B. Nolin. – [Ca. 1:25000000]. – A Paris : chez I. B. Nolin sur le quay de l'Horloge du Palais proche de le Pont Neuf a l'enseigne de la place des Victoires, 1704. – 1 Karte : Kupferdruck ; 43 x 57 cm

Grenzen koloriert

Ryh 6601 : 34

13214 L'Asie divisée en ses principales regions et ou se peuvent voir l'estendüe des empires, monarchies, royaumes, et estats qui partagent presentement l'Asie : avec priuilege / par Gerard Valck. – [Ca. 1:22000000]. – A Amsterdam : chez Gerard Valck sur le dam, [nach 1686]. – 1 Karte : Kupferdruck ; 45 x 57 cm

Titelkartusche oben links, Massstabskartusche oben rechts.

Titelvariante oben: "L'Asie, distenguée en ses principales parties sçavoir la Turquie en Asie, l'Arabie, ...". Koloriert

Ryh 6601 : 36

13215 Asia : quà nulla beatior ora; tractus in Eöös vergens mundique teporem : cum privilegio ordinum hollandiæ et west frisæ / auctoribus Gerardo et Leonardo Valk. – [Ca. 1:22000000]. – [Amsterdam] : [Valck], [nach 1705]. – 1 Karte : Kupferdruck ; 48 x 58 cm

Titelkartusche unten links. Koloriert

Ryh 6601 : 37

13216 Nova totius Asiæ tabula : cum privilegio ordinum hollandiæ et westfrisæ / per Ioannem de Ram. – [Ca. 1:25000000]. – [Amsterdam] : [Johannes de Ram], [zwischen 1680 und 1710]. – 1 Karte : Kupferdruck ; 44 x 56 cm

Titelkartusche unten links. Koloriert. Auf Papier aufgeklebt

Ryh 6601 : 41

13217 L'Asie : avec privilege du roy pour 20. ans / dressée sur les observations de l'Academie royale des sciences et quelques autres, et sur les memoires les plus recens par G. de l'Isle geographe ; [Titelkartusche:] N. Guerard inv. et fecit. – [Ca. 1:21000000]. – A Paris : chez l'auteur sur le quai de l'Horloge, 1700. – 1 Karte : Kupferdruck ; 44 x 57 cm

Erläuterungen unten links. Koloriert

Ryh 6601 : 42

13218 L'Asie : avec privilege du roy pour 20 ans / dressée sur les observations de l'Academie royale des sciences et quelques autres, et sur les memoires les plus recens par G. de l'Isle geographe ; [Titelkartusche:] Harrewyn fecit. – [Ca. 1:21000000]. – A Paris : chez l'auteur sur le quai de l'Horloge ; se trouve a Bruxelles : chez E. H. Fricx rue de la Magdeleine, 1730. – 1 Karte : Kupferdruck ; 43 x 56 cm

Erläuterungen unten links. Koloriert

Ryh 6601 : 43

13219 Asia / concinnata secundum observationes Academiæ regalis scientiarum et nonnullas alias, et juxta

annotationes recentissimas per G. de l'Isle geographum. – [Ca. 1:22000000]. – Venalis nunc prostat Augustæ Vindelicorum [Augsburg] : apud Ieremiam Wolff, [zwischen 1700 und 1730]. – 1 Karte : Kupferdruck ; 44 x 57 cm

Titelkartusche oben links, Massstabskartusche Mitte links, Erläuterungen unten links. Grenzen koloriert. Auf Papier aufgeklebt
Ryh 6601 : 44

13220 Asia / concinnata secundum observationes Academiæ regalis scientiarum et nonnullas alias, et juxta annotationes recentissimas per G. de l'Isle geographi ; Gustav Conrad Lotter, sculps. – [Ca. 1:22000000]. – Venalis nunc prostat Augustæ Vindelicorum [Augsburg] : apud T. C. Lotter geogr., [zwischen 1760 und 1780]. – 1 Karte : Kupferdruck ; 44 x 56 cm

Titelkartusche oben links, Erläuterungen Mitte links, Massstabsleisten unten links. Koloriert
Ryh 6601 : 45

13221 L'Asie / selon les nouvelles observations des Mess.rs de l'Academie des sciences etc. – [Ca. 1:20000000]. – A Amsterdam : chez J. Còvens et C. Mortier, [zwischen 1721 und 1778]. – 1 Karte : Kupferdruck ; 45 x 64 cm

2 Nebenkarten oben rechts: "Hæc tab. regionum ad partem septentrio-orientalem Sinæ sit: edita à Defer, juxta relationes R. P. Martini Jesuitæ" (7 x 17 cm) und "Hæc. tab. regionum sitarum ad partem septentrionalem, ... juxta relationes R. P. Verbiest Jesuitæ" (7 x 15 cm). Titelkartusche oben links. Lateinische Titelvariante und Privileg oben: "Asia in præcipuas ipsius partes distributa ... quae nunquam antehac lucem viderunt, excusa a Petro vander Aa, cum privilegio ordinum hollandiæ et westfrisiiæ". Koloriert

Ryh 6601 : 46

13222 Nouvelle carte de l'Asie / dressée sur les meilleures cartes, levées sur les lieux. – A Leide : chez Pierre vander Aa, [zwischen 1682 und 1733]. – 1 Karte : Kupferdruck ; 28 x 34 cm

Titelkartusche unten Mitte. Koloriert
Ryh 6601 : 47

13223 Asia accuratissime descripta : cum privil. / ex omnibus, quae hactenus extiterunt, imprimis viri amplissimi Nicolai Witsen, consulis amstelaedamensis exactissimis delineationibus. – [Ca. 1:22000000]. – Amst[er]dam] : P. Schenk ex., [nach 1686]. – 1 Karte : Kupferdruck ; 48 x 57 cm

Nebenkarte oben rechts (Tartaria pars, 5 x 11 cm), Titelkartusche unten links. Koloriert
Ryh 6601 : 48

13224 Exactissima Asiae delineatio : cum privilegio potentissimorum d. d. ordinum hollandiæ et westfrisiiæ / in præcipuas regiones, cæterasque partes divisa, et denuò in lucem edita per Carolum Allard, Amstelo-Batavum ; extraca ex authenticis tabulis D. Nicolai Witsen, cos. amst. et præcipuorum auctorum, cum consensu viri amplissimi ; [Titelkartusche:] Ph. Tiedeman delin., G. v. Gouwen sculp. – [Ca. 1:22000000]. – [Amsterdam] : [Allard], [zwischen 1680 und 1710]. – 1 Karte : Kupferdruck ; 49 x 57 cm

Nebenkarte oben rechts (Tartaria pars, 5 x 11 cm), Titelkartusche unten links. Koloriert
Ryh 6601 : 49

13225 Exactissima Asiae delineatio : cum privilegio / in præcipuas regiones, cæterasque partes divisa, et denuò in lucem edita per Carolum Allard ; extraca ex authenticis tabulis D. Nicolai Witsen, cos. amst. et præcipuorum auctorum, cum consensu viri amplissimi ;

[Titelkartusche:] Ph. Tiedeman delin., G. v. Gouwen sculp. – [Ca. 1:22000000]. – [Amsterdam] : ex officina I. Còvens et C. Mortier, [zwischen 1721 und 1778]. – 1 Karte : Kupferdruck ; 49 x 57 cm

Nebenkarte oben rechts (Tartaria pars, 5 x 11 cm), Titelkartusche unten links. Koloriert
Ryh 6601 : 50

13226 Nouvelle carte de l'Asie : avec des tables alphabetiques pour trouver sans peine les etats des principaux princes de cette partie du monde, une table des villes principales et quelques remarques pour l'intelligence de l'histoire d'Asie. – [Ca. 1:22000000]. – [Amsterdam] : [s.n.], [zwischen 1705 und 1739]. – 1 Karte : Kupferdruck ; 44 x 50 cm. – (Atlas historique / Châtelain, Gueudeville ; [tome 1], no. C)

Tabellen rechts und links. Titel oben. Numerierung oben rechts: "N. C.". Ursprungswerk: "Atlas historique" von Z. Châtelain und N. Gueudeville (Amsterdam, 1705–1739). Kartenfeld koloriert. Handschriftlicher Vermerk auf der Kartenrückseite: "Asie im Atlas historique de Chatelain"
Ryh 6601 : 51

13227 Map of Asia / according to y.e newest and most exact observations by Herman Moll geographer ; printed for H. Moll over against Devereux court without temple bar. D. Midwinter at the 3 crowns in St. Pauls Church yard and Tho. Bowles print and mapseller next to the chapter house in St. Pauls Church yard by Philip Overton map and printseller near St. Dunstons church Fleetstreet. – [Ca. 1:17000000]. – [London] : [Philip Overton], [um 1710]. – 1 Karte auf 2 Blättern : Kupferdruck ; 56 x 95 cm

4 Nebenkarten oben links (je 6 x 12 cm): "Hellespont or y.e straits of Constantinople by Cap.t Bamburg", "The gulf of Smirna", "Bombay and Sallset isl.", "Hugly r. from Buffalo point to Hugly towne". 3 Nebenkarten oben rechts: Fortsetzung der Nordküste Asiens (6 x 13 cm), "Part of Chusan i. to China" (6 x 7 cm), "Amoy i." (6 x 7 cm). Titel in Widmung integriert ("To the right honourable William Lord Cowper, Lord High Chancellor of Great Britain this map of Asia ... is most humbly dedicated ..."). Nullmeridiane: Ferro, London. Koloriert
Ryh 6601 : 52

13228 Asiae recentissima delineatio, qua status et imperia totius orientis unacum orientalibus Indiis exhibentur / authore Ioh. Bapt. Homann sac. cæs. maj. geograph. – [Ca. 1:22000000]. – Norimber. [Nürnberg] : [Johann Baptist Homann], [nach 1716]. – 1 Karte : Kupferdruck ; 48 x 57 cm

Titelkartusche unten links, Erläuterungskartusche oben rechts. Koloriert. Auf Papier aufgeklebt
Ryh 6601 : 54

13229 Nova Asiae tabula / e majori in minorem hanc formam reducta à Ioh. Bapt. Homanno ; excudente Christophoro Weigelio. – Noribergæ [Nürnberg] : [Weigel], [nach 1710]. – 1 Karte : Kupferdruck ; 26 x 33 cm

Titelkartusche unten links. Koloriert
Ryh 6601 : 55

13230 Asia : cum omnibus imperiis provinciis, statibus et insulis : cum gratia et privil. S. R. I. vicariatus, in partib[us] Rheni, Sveviæ, et juris Franconici / iuxta observationes recentissimas et accuratissimas correctæ et adornata per Mattheum Seutter, sac. cæs. maj. geogr. – [Ca. 1:22000000]. – In Augspurg : anjezo in Verlag bey Iohan[n] Michael Probst, [nach 1758]. – 1 Karte : Kupferdruck ; 48 x 56 cm
Erläuterungskartusche oben rechts, Titeltartusche unten links.
Koloriert **Ryh 6601 : 56**

13231 Asiæ in tabula geographica delineatio / admentem novissimum eorumq[ue] optimorum geographorum emendata indicibus utilissimæ aucta et ad usum tyronum imprimis geographorum variis compendiosæ methodi adminiculis accomodata ; opera A. F. Zürneri reg. maj. pol. et el. sax. provinciarum finiumq[ue] commissarii et geographi ut et reg. soc. sci. b. m. – [Ca. 1:22000000]. – [Amsterdam] : ex officina Petri Schenkii in platea vulgo de Warmoes straat sub signo N. Visschers athlas, [zwischen 1720 und 1740]. – 1 Karte : Kupferdruck ; 49 x 57 cm
Titeltartusche unten links, Erläuterungen und Massstabsleisten oben rechts. Koloriert **Ryh 6601 : 57**

13232 Asiæ recentissima delineatio, qua status et imperia totius orientis unacum orientalibus Indiis exhibentur : cum privilegio sac. cæs. majest. / authore Ioh. Bapt. Homanno s. c. m. geographo. – [Ca. 1:22000000]. – Noriberg [Nürnberg] : [Johann Baptist Homann], [nach 1716]. – 1 Karte : Kupferdruck ; 48 x 57 cm
Titeltartusche unten links, Erläuterungen oben rechts. Koloriert **Ryh 6601 : 58**

13233 Recentissima Asiæ delineatio : qua imperia, ejus regna, et status, unacum novissimis Russorum detectionib[us] circa mare Caspium et terram Yedso alias dict. per illor. expedit. et excursiones, factis, sistuntur : cum gratiosis: sac. cæs. maj[esta]tis privilegio / dirigente Ioh. Christoph. Homanno M. D. – [Ca. 1:22000000]. – Noribergæ [Nürnberg] : [Johann Christoph Homann], [zwischen 1724 und 1730]. – 1 Karte : Kupferdruck ; 47 x 56 cm
Erläuterungen mit Autorenvermerk oben rechts ("... Ioh: Bapt: Homanni sac: cæs: majest: geographi"), Titeltartusche unten links.
Koloriert. Auf Papier aufgeklebt **Ryh 6601 : 59**

13234 Charte von Asien : mit röm. kaysersl. allergn. Freyheit / nach den bewährtesten astronomischen Beobachtungen, den neuesten Reisen, und den vorzüglichsten Charten, insonderheit aber der Geographie des Hrn. I. C. Gatterers gemäss, stereographisch entworfen von von F. L. Güssefeld. – [Ca. 1:22000000]. – Nürnberg : bey Hom. Erben, 1793. – 1 Karte : Kupferdruck ; 46 x 56 cm
Koloriert **Ryh 6601 : 60**

13235 Asien / nach den neusten und besten Hilfsmitteln entworffen und herausgegeben im Jahre 1816. – [Ca. 1:21000000]. – Nürnberg : in der königl. privilegirten A.

G. Schneider=Weigelschen Kunsthandlung, 1816. – 1 Karte : Kupferdruck ; 49 x 59 cm
Nullmeridian: Ferro. Grenzen koloriert **Ryh 6601 : 61**

13236 Asien / nach den neusten und besten Hilfsmitteln entworffen und herausgegeben im Jahre 1793. – [Ca. 1:21000000]. – Nürnberg : in der kaysersl. privilegirten A. G. Schneider=Weigelschen Kunsthandlung, 1793. – 1 Karte : Kupferdruck ; 49 x 60 cm
Nullmeridian: Ferro. Koloriert **Ryh 6601 : 62**

13237 Asien / nach den neusten und besten Hilfsmitteln entworffen und herausgegeben im Jahre 1808. – [Ca. 1:21000000]. – Nürnberg : in der königl. privilegirten A. G. Schneider=Weigelschen Kunsthandlung, 1808. – 1 Karte : Kupferdruck ; 49 x 60 cm
Nullmeridian: Ferro. Koloriert **Ryh 6601 : 63**

13238 Asie divisée en ses principaux etats, empires [et] royaumes / par le S. Robert de Vaugondy géog. – Corrigée et augmentée des n.lles découvertes vers le Nord / par C. F. Delamarche son successeur. – [Ca. 1:22000000]. – A Paris : chez Delamarche géographe rue du Foin St. Jacques au collège de m.e Gervais, 1791. – 1 Karte : Kupferdruck ; 48 x 53 cm, Bildgrösse 50 x 65 cm
Erläuterungen rechts. Koloriert **Ryh 6601 : 64**

15.1.2 Asien • Asia

13239 Asia universalis : ordinari Karten. – [Versch. Orte], ca. 1720–1807. – 48 Kt. (in Sammelband) ; 54 cm
Systematische Gliederung nach Ryhiner: Kap. 15 (Asia), Teil 1 (Asia universalis), Bd. 2 **Ryh 6602**

13240 Carte de l'Asie : dressée sur les memoires envoyéz par le Czar a l'Academie royale des sciences sur ce que les Arabes nous ont laissé de plus exact des pays orientaux sur un grand nombre de routiers de terre et de mer et des cartes manuscrites détaillées : le tout assujetti aux observations de l'Academie et a celles de R. R. P. P. Jesuites et autres mathematiciens / par G. De l'Isle. – Nouvellement corrigée apres les dernieres decouvertes faites par l'Academie de Petersbourg. – A Amsterdam : par Cövens et Mortier, [zwischen 1721 und 1778]. – 1 Karte : Kupferdruck ; 47 x 60 cm
Lateinische Titelvariante oben: "Asia accurate in imperia, regna, status [et] populos divisa, ad usum Ludovici XV. Galliarum regis".
Titeltartusche unten links, Erläuterungen oben rechts. Koloriert **Ryh 6602 : 3**

13241 Carte d'Asie : dressée pour l'usage du roy sur ce que les Arabes nous ont laissé de plus exact des pays orientaux, sur les routiers et observ.ons des voyageurs européens, et sur les mémoires envoyés par le Czar Pierre le Grand à l'Académie des sciences de Paris : avec priv.ge : avec privilège du 30. av. 1745 / publiée en 1723. par Guill. Delisle, p.er géographe de Sa Majesté de l'Académie r.le des sciences ; en 1762. Phil. Buache son gendre a augmenté cette carte des nouv.lles découv.tes faite en géograph.e depuis environ 30. ans dont il a rendu compte à l'Acad.e ; l'empire des Russes ... a été assujeti

aux déterminations astron., aux mém. et cartes publiées par l'Acad. imp. de St. Pétersbourg, et par Joseph De l'Isle l'astronome. – Revu et corrigé en 1772. – A Paris : [P. Buache] sur le quay de l'Horloge, 1772. – 1 Karte : Kupferdruck ; 49 x 62 cm
Koloriert **Ryh 6602 : 5**

13242 Cartes de l'Asie : avec l'entendement de ses principaux païs qui sont la Turquie asiatique l'Arabie la Perse la Georgie la grande Tartarie la Chine la Linde et les isles / dressée sur les memoires d'Inslin. – A Paris : chez Crepy rue St. Jacques a St. Jacques, 1735. – 1 Karte : Kupferdruck ; 52 x 64 cm
Erläuterungen oben links. Grenzen koloriert **Ryh 6602 : 6**

13243 A new [and] accurate map of Asia : drawn from actual surveys, and otherwise collected from journals; assisted by the most approved modern maps [and] charts, the whole being regulated by astron.l observations / by Eman. Bowen. – [London] : [s.n.], [1752]. – 1 Karte : Kupferdruck ; 33 x 41 cm. – (A complete atlas, or distinct view of the known world ; 33)
Titelkartusche unten links, Massstabsleiste oben links.
Nullmeridian: London. Numerierung unten links: "No. 33".
Ursprungswerk: "A complete atlas, or distinct view of the known world" von Emanuel Bowen (London, 1752). Koloriert
Ryh 6602 : 7

13244 Asia : secundum legitimas projectionis stereographicæ regulas et juxta recentissimas observationes et relationes = Carte de l'Asie / explosis aliorum fabulosis designationibus et narrationibus adhibitis quoque veterum monumentis et recentiorum itinerariis descripta, et in partes suas methodicas IX divisa a Ioh. Matth. Hasio m. p. o. nunc ex beate defuncti subsidiis et M S C tis designata a M. Aug. Gottlob Boehmio ; impensis Homannianorum Heredum. – [Nürnberg] : [Homännische Erben], a. 1744. – 1 Karte : Kupferdruck ; 46 x 53 cm
Widmungskartusche unten links ("Illustrissimo Domino, Domino Christ. Gottl. de Holzendorf ... submisso offert M. A. Gottl. Boehmi[us]"). Nullmeridian: Ferro. Koloriert **Ryh 6602 : 8**

13245 Asia : secundum legitimas projectionis stereographicæ regulas et juxta recentissimas observationes et relationes = Carte de l'Asie / explosis aliorum fabulosis designationibus et narrationibus adhibitis quoque veterum monumentis et recentiorum itinerariis descripta et in partes suas methodicas IX divisa a I. Matth. Hasio m. p. o. nunc ex beate defuncti subsidiis et M. S. C. tis designata a M. August Gottlob Boehmio ; impensis Homannianorum Hered. – [Nürnberg] : [Homännische Erben], a. 1744. – 1 Karte : Kupferdruck ; 46 x 54 cm
Nullmeridian: Ferro. Koloriert. Farblegende unten Mitte aufgeklebt.
Handschriftlicher Vermerk auf der Rückseite: "Asia nach den Religionen"
Ryh 6602 : 9

13246 L'Asie divisée en ses principaux empires et royaumes : avec privilege / par les S.rs Sanson geogr. ordin. du roi ; assujettie aux observations astronomiq. et corrigée pour la Russie d'après les cartes de l'Atlas

Russien par le Sr. Robert geogr. ordin. du roi ; [Titelkartusche:] Gobin sculpsit. – A Paris : chez l'auteur quay de l'Horloge près le p.t neuf, 1749. – 1 Karte : Kupferdruck ; 48 x 52 cm, Bildgrösse 49 x 65 cm
Legende rechts. Koloriert **Ryh 6602 : 10**

13247 Carte de l'Asie : avec privilege / dressée sur les relations les plus nouvelles, principalement sur les cartes de Russie, de la Chine, et de la Tartarie chinoise; et divisée en ses empires et royaumes par le Sr. Robert de Vaugondy, fils de Mr. Robert, géogr. ordin du roy ; Guill. Delahaye sculpsit. – [Paris] : [s.n.], 1750. – 1 Karte : Kupferdruck ; 46 x 51 cm. – (Atlas universel / G. und D. Robert de Vaugondy)
Ursprungswerk: "Atlas universel" von G. und D. Robert de Vaugondy (Paris, erschienen 1757/58). Koloriert **Ryh 6602 : 11**

13248 L'Asie : avec privilege du roy / dressée sur de nouveaux memoire[s] assujetties aux observations astronomiq. ; mise aujour par le Sr. G. Danet. – A Paris : chez Débois rue S. Jacques a la sphere royale, 1750. – 1 Karte : Kupferdruck ; 43 x 65 cm, Bildgrösse 50 x 72 cm
Rahmen mit Wappen. Koloriert **Ryh 6602 : 12**

13249 L'Asie divisée en ses principaux etats : avec privilege du roi / assujettie aux observations astronomiq. par le Sr. Janvier geographe ; [Titelkartusche:] PP. Choffard fec. – A Paris : chés Lattré graveur rue St. Jacques pres la fontaine St. Severin a la ville de Bordeaux, 1760. – 1 Karte : Kupferdruck ; 46 x 64 cm
Erläuterungen oben rechts. Numerierung oben rechts: "5". Koloriert
Ryh 6602 : 16

13250 L'Asie divisée en ses principaux etats / assujettie aux observations astronomiq. par le Sr. Janvier geographe ; par François Santini rue S.te Justine près la ditte eglise. – A Venise : chez Mr. Remondini, [1784]. – 1 Karte : Kupferdruck ; 45 x 63 cm. – (Atlas universel / P. Santini, G. A. Remondini ; Vol. 2, Karte 28)
Erläuterungen oben rechts. Blattnummer oben rechts: P. II. 28.
Ursprungswerk: Neuaufgabe des "Atlas universel" von P. Santini (Venedig, 1776) durch G. A. Remondini (Venedig, 1784). Koloriert
Ryh 6602 : 17

13251 Carte de l'Asie divisée en ses principaux empires et royaumes. – A Paris : chez Bourgoin graveur rue de la Harpe vis-a-vis le passage des Jacobins a côte du caffè de Condé, [zwischen 1740 und 1780]. – 1 Karte : Kupferdruck ; 34 x 42 cm
Titelkartusche und Erläuterungen oben links. Numerierung unten rechts: "5". Grenzen koloriert **Ryh 6602 : 19**

13252 Carte nouvelle d'Asie / dirigée par Mr. Philippe, censeur royal, et professeur d'histoire; de l'Académie royale des sciences et belles-lettres d'Anger[s] ; Moithey ing. del. ; gravé par Vallet. – [Paris] : [Nyon], [1787]. – 1 Karte : Kupferdruck ; 25 x 31 cm. – (Atlas universel pour l'étude de la géographie et de l'histoire ancienne et moderne ; no. 86)
Erläuterungen links, Titelkartusche oben rechts. Numerierung oben rechts: "No. 86". Ursprungswerk: "Atlas universel pour l'étude de la

géographie et de l'histoire ancienne et moderne" von E. A. Philippe de Prétot (Paris : Nyon, 1787). Koloriert **Ryh 6602 : 21**

13253 L'Asie divisé suivant l'étendue des empires et royaumes qui la partagent et des dominations établies par les Castellans les Portugais les François et les Hollandois : avec des notes historiques et géographiques extraite de la Martinière et autres auteurs : dédiée et présentée à Messire Bertrand René Pallu intendant de la ville et généralité de Lyon : avec privilège du roy / par son très humble et très obéissant serviteur N. Bailleul le jeune géographe. – A Lyon : chez Daudet rue Mercière, 1775. – 1 Karte : Kupferdruck ; 47 x 58 cm
Erläuterungen links und rechts. Koloriert **Ryh 6602 : 23**

13254 L'Asia divisa ne' suoi principali stati : di nuova proiezione : con privilegio dell'eccmo senato. – Venezia : presso Antonio Zatta, 1777. – 1 Karte : Kupferdruck ; 30 x 40 cm. – (Atlante novissimo)
Erläuterungen unten links. Ursprungswerk: Band 4 des "Atlante novissimo" von Antonio Zatta (Venezia, ca. 1788). Koloriert **Ryh 6602 : 26**

13255 L'Asie divisée en ses grandes régions et empires : subdivisée en ses principaux états : avec privilège du roi / dressée sur les relations les plus récentes et autres mémoires le tout soumis aux observations astronomiques adoptées par M. de l'Académie royale des sciences ; par J. B. Nolin. – A Paris : chez Basset rue St. Jacques, 1777. – 1 Karte : Kupferdruck ; 46 x 52 cm
Erläuterungen links und rechts. Koloriert **Ryh 6602 : 27**

13256 Asie divisée en ses principaux états, empires [et] royaumes / par le S. Robert de Vaugondy géog. ord. du roi, du feu roi de Pologne Duc de Lorraine et de Bar, et de l'Académie royale des sciences et belles lettres de Nancy ; [Titelkartusche:] J Arrivet inv. et sculp. – A Paris : chez Fortin mécanicien du roy rue de la Harpe, 1778. – 1 Karte : Kupferdruck ; 48 x 53 cm
Erläuterungen rechts. Koloriert **Ryh 6602 : 28**

13257 Asie divisée en ses principaux états, empires [et] royaumes / par le S. Robert de Vaugondy géog. ord. du roi, du feu roi de Pologne Duc de Lorraine et de Bar, et de l'Académie royale des sciences et belles lettres de Nancy ; [Titelkartusche:] J Arrivet inv. et sculp. – A Paris : chez Delamarche géographe rue du Foin St. Jacques au collège de M. Gervais, 1778. – 1 Karte : Kupferdruck ; 48 x 53 cm
Erläuterungen rechts. Koloriert **Ryh 6602 : 29 A**

13258 Carte de l'Asie divisée en ses principaux états : avec privilège du roi / projetée et assujettie au ciel par M. Bonne maître de mathématique. – A Paris : chez Lattré graveur ordinaire de Monseigneur le Dauphin rue St. Jacques à la ville de Bordeaux, 1771. – 1 Karte auf 2 Blättern : Kupferdruck ; 70 x 100 cm
Grenzen und Küsten koloriert **Ryh 6602 : 29 B**

13259 Carte de l'Asie divisée en ses principaux états : avec privilège du roi / projetée et assujettie au ciel par M.

Bonne hydrographe du roi. – A Paris : chez Lattré graveur ordinaire du roi et de M. le Duc d'Orléans rue St. Jacques à la ville de Bordeaux, 1779. – 1 Karte auf 2 Blättern : Kupferdruck ; 69 x 99 cm
Koloriert **Ryh 6602 : 30 A**

13260 Carte d'Asie : dressée pour l'usage du roy sur ce que les Arabes nous ont laissé de plus exact des pays orientaux, sur les routiers et observations des voyageurs européens, et sur les mémoires envoyés par le Czar Pierre le Grand à l'Académie des sciences de Paris : avec privilège : avec privilège du 30. av. 1745 / publiée en 1723. par Guill. Delisle, premier géographe de Sa Majesté de l'Académie royale des sciences ; en 1762. Phil. Buache son gendre a augmenté cette carte des nouvelles découvertes faite en géographie depuis environ 30. ans dont il a rendu compte à l'Académie ; l'empire des Russes ... a été assujéti aux déterminations astron., aux mém. et cartes publiées par l'Académie imp. de St. Pétersbourg, et par Joseph De l'Isle l'astronome. – Revu et corrigé en 1772. – A Paris : [P. Buache] sur le quay de l'Horloge, 1772. – 1 Karte : Kupferdruck ; 48 x 62 cm
Küsten und Grenzen koloriert **Ryh 6602 : 30 B**

13261 Carte générale de l'Asie : avec privilège du roi / par M. Bonne, ingénieur hydrographe de la marine ; Perrier sculp. ; André scrip. – [Paris] : [s.n.], janvier 1781. – 1 Karte : Kupferdruck ; 21 x 31 cm
Nullmeridiane: Ferro, Paris. Küsten und Grenzen koloriert **Ryh 6602 : 31 A**

13262 L'Asie avec les nouvelles découvertes. – [Paris] : [Crépy], [zwischen 1730 und 1790]. – 1 Karte : Kupferdruck ; 21 x 26 cm
Nebenkarte ("Répétition de Java", 2 x 8 cm) und Titelkartusche unten links. Numerierung oben rechts: "6.". Koloriert. Vermerk auf dem Registerblatt des Sammelbandes: "... von Crepy" **Ryh 6602 : 31 B**

13263 L'Asie / suivant les dernières observations des Moscovites. – A Paris : chez Crépy rue S. Jacques à S. Pierre pres la rue de la parcheminerie, 1780. – 1 Karte : Kupferdruck ; 48 x 55 cm
Erläuterungen rechts. Koloriert **Ryh 6602 : 32**

13264 El Asia : con toda la extension de sus reinos y provincias segun las ultimas, y nuevas observaciones de las Accademias y de Paris, y de Londres. – En Londres : [s.n.], [zwischen 1740 und 1790]. – 1 Karte : Kupferdruck ; 45 x 51 cm. – (Kartenserie in spanischer Sprache)
Titelkartusche unten links. Ursprungswerk: Kartenserie spanisch (London, zwischen 1740 und 1790). Koloriert **Ryh 6602 : 33**

13265 L'Asie divisée en ses principaux états ou pays : a. p. d. r. / par M. Brion de la Tour, ingénieur géog. du roi. – A Paris : chez Esnauts et Rapilly rue St. Jacques à la ville de Coutances, 1780. – 1 Karte : Kupferdruck ; 49 x 74 cm
Koloriert **Ryh 6602 : 34**

13266 De l'Asie. – [Paris] : [Mondhare], [erschienen 1780]. – 1 Karte : Kupferdruck ; 31 x 35 cm, Bildgrösse 32 x 56 cm. – (Géographie moderne avec introduction ; 60)

Erläuterungen links und rechts. Nummer oben rechts: "60".
Ursprungswerk: "Géographie moderne avec introduction" von Abbé J. B. L. Clouet (Paris : Mondhare, 1780). Koloriert. Auf Papier aufgeklebt

Ryh 6602 : 35

13267 Carte d'Asie divisée en ses principaux etats / assujettie aux observations astronomiques de M.rs de l'Academ. r.le des sciences et dressée sur les mémoires les plus recents par Mr. l'Abbé Clouet de l'Academie r.le de Rouen. – [S.l.] : [s.n.], 1781. – 1 Karte : Kupferdruck ; 47 x 62 cm

Erläuterungen unten links. Koloriert

Ryh 6602 : 36

13268 Tableau général de l'Asie : comprenant les principaux etats ou pays et les corps d'isles, qui composent cette grande partie du monde, au nombre de huit; leurs divisions par provinces, les villes les plus distinguées par leur rang, leur population et leur commerce: avec des notes aussi curieuses qu'intéressantes / par M. Brion ingénieur-géographe du roi. – A Paris : chez Le Pere et Avaulez M.ds d Estampes rue St. Jacques près la fontaine St. Severin a la ville de Rouen, 1784. – 1 Karte : Kupferdruck ; 35 x 44 cm, Bildgrösse 52 x 73 cm

Titel oben Mitte, Tabellen, Legenden und Erläuterungen rechts, links und unten. Koloriert

Ryh 6602 : 37

13269 Carte d'Asie divisee en ses differents empires et royaumes : avec les nouvelles decouverte faite au Nord par differents voyageurs / dressée par J. B. Nolin geographe du roy. – [Paris?] : [s.n.], 1785. – 1 Karte : Kupferdruck ; 51 x 72 cm

Koloriert

Ryh 6602 : 38

13270 L'Asie divisee en ses regions et etats et subdivisée en ses principales parties / revuë et corrigée par M. A. Moithey, ingenieur et professeur de mathématiques de MM. les pages de S. A. S. Monseigneur le prince de Conly. – A Paris : chez Crepy rue S. Jacques à S. Pierre pres la rue de la parcheminerie, 1785. – 1 Karte auf 2 Blättern : Kupferdruck ; 70 x 97 cm

Erläuterungen unten links. Koloriert

Ryh 6602 : 39–40

1785. – 1 Blatt ; 73 x 52 cm.

Ryh 6602 : 39

1785. – 1 Blatt ; 73 x 51 cm.

Ryh 6602 : 40

13271 Asie / par Mathieu Albert et George Frederic Lotter. – A Augsburg : [Lotter], [nach 1777]. – 1 Karte : Kupferdruck ; 46 x 56 cm

Titel oben links, Massstabsleisten unten links. Koloriert

Ryh 6602 : 41

13272 Carte d'Asie : dressée pour l'instruction sur ce que les Arabes nous ont laissé de plus exact des pays orientaux, sur les routiers et observations des voyageurs européens, notamment sur celles de M. Pallas : assujettie aux observations de M. M. de l'Académie des science[s] et aux mémoires et cartes publiées par l'Académie impériale de Petersbourg : avec privilège d'auteur / par Guil. Delisle

et Phil. Buache, premiers géographes de l'Academie des sciences. – Nouvellement revue et augmentée / par Dezauche successeur des S.rs Delisle et Phil. Buache. – A Paris : chez l'auteur rue des Noyers, 1788. – 1 Karte : Kupferdruck ; 48 x 62 cm

Erläuterungen oben links. Koloriert

Ryh 6602 : 42

13273 Asie divisée en ses principaux etats, empires [et] royaumes / par Robert de Vaugondy géog. – Corrigée et augmentée des n.lles découvertes vers le Nord / par C. F. Delamarche son successeur. – A Paris : chez Delamarche géographe rue du Foin St. Jacques au collège de m.e Gervais, 1791. – 1 Karte : Kupferdruck ; 48 x 52 cm, Bildgrösse 50 x 65 cm

Erläuterungen rechts. Koloriert

Ryh 6602 : 43

13274 Asien / nach den neusten und besten Hilfsmitteln entworffen und herausgegeben im Jahre 1793. – Nürnberg : in der A. G. Schneider=Weigelschen Kunsthandlung, 1793. – 1 Karte : Kupferdruck ; 49 x 60 cm

Nullmeridian: Ferro. Koloriert

Ryh 6602 : 44

13275 Asien / nach den neusten und besten Hilfsmitteln entworffen und herausgegeben im Jahre 1793. – Nürnberg : in der kayserl. privilegirten A. G. Schneider=Weigelschen Kunsthandlung, 1793. – 1 Karte : Kupferdruck ; 49 x 59 cm

Titel und Farblegende unten links. Nullmeridian: Ferro

Ryh 6602 : 45

13276 Charte de l'Asie / publiée pa Jean Walch. – A Augsburg : se vend au negoce de Martin Will, [um 1800]. – 1 Karte : Kupferdruck ; 46 x 56 cm

Titelkartusche oben links, Massstabsleisten unten links.

Nullmeridian: Paris. Koloriert

Ryh 6602 : 46

13277 Carte générale de l'Asie, ou se trouvent les découvertes des iles, de Bougainville, Surville et Dampierre / par les freres Lotter. – A Augsburg : [Lotter], [nach 1779]. – 1 Karte auf 2 Blättern : Kupferdruck ; 50 x 76 cm

Titel oben rechts, Massstabsleisten unten links. Nullmeridiane: Ferro, Paris. Koloriert

Ryh 6602 : 47

13278 Charte von Asien : mit röm. kayserl. allern. Freyheit / nach den bewährtesten astronomischen Beobachtungen, den neuesten Reisen, und den vorzüglichsten Charten, insonderheit aber der Geographie des Hrn. I. C. Gatterers gemäss stereographisch entworfen von F. L. Güssefeld. – Nürnberg : bey Hom. Erben, 1793. – 1 Karte : Kupferdruck ; 46 x 56 cm

Koloriert

Ryh 6602 : 48

13279 Carte générale et politique de l'Asie / par E. Mentelle, membre de l'Institut National des sciences et professeur aux ecoles centrales du département de la Seine ; et P. G. Chanlaire l'un des auteurs de l'Atlas national. – A Paris : chez les auteur P. G. Chanlaire rue Geoffroy-Langevin no. 328 et E. Mentelle cour du Louvre no. 7, an VI [1798]. – 1 Karte : Kupferdruck ; 31 x

41 cm. – (Atlas universel de géographie physique et politique, ancienne et moderne ; No. 138)
Nullmeridiane: Ferro, Paris. Numerierung oben links: "No. 138".
Ursprungswerk: "Atlas universel de géographie physique et politique, ancienne et moderne" / E. Mentelle et P. G. Chanlaire (Paris, um 1800). Grenzen und Küsten koloriert **Ryh 6602 : 49**

13280 Route de l'Inde / gravé par Tardieu l'ainé. – [Ca. 1:40000000]. – [S.l.] : [s.n.], [nach 1790]. – 1 Karte : Kupferdruck ; 18 x 26 cm
Titel unten **Ryh 6602 : 50**

13281 L'Asie divisée en ses principaux états ou pays : a. p. d. r. / par M. Brion de la Tour, ing.r géog. du roi. – A Paris : chés Esnauts et Rapilly rue St. Jacques à la ville de Coutances, 1788. – 1 Karte : Kupferdruck ; 50 x 74 cm
Grenzen und Küsten koloriert **Ryh 6602 : 51**

13282 Tableau général de l'Asie : comprenant les principaux états ou pays et les corps d'isles, qui composent cette grande partie du monde, au nombre de huit; leurs divisions par provinces, les villes les plus distinguées par leur rang, leur population et leur commerce: avec des notes aussi curieuses qu'intéressantes / par M. Brion ingénieur-géographe du roi. – A Paris : chez les Campion freres M.ds d Estampes rue St. Jacques près la fontaine St. Severin a la ville de Rouen, 1786. – 1 Karte : Kupferdruck ; 35 x 44 cm, Bildgrösse 52 x 73 cm
Titel oben Mitte, Tabellen, Legenden und Erläuterungen rechts, links und unten. Koloriert **Ryh 6602 : 52**

13283 Charte von Asien / nach den neuesten Entdeckungs-Reisen und astronomischen Ortsbestimmungen berichtigt und neu entworfen von C. G. Reichard. – Weimar : im Verlage des Geographischen Instituts, 1805. – 1 Karte : Kupferdruck ; 49 x 61 cm
Koloriert **Ryh 6602 : 53**

13284 Carte d'Asie divisée en ses principaux états / dressée pour l'instruction et sur les dernières observations astronomiques, par J. B. Poirson, ingénieur géographe ; gravé par Berlin. – A Paris : chez Jean rue Jean de Beauvais no. 32, [um 1800]. – 1 Karte : Kupferdruck ; 50 x 68 cm
Erläuterungen oben rechts, Titel oben links, Massstabsleisten unten links. Nullmeridiane: Ferro, Paris. Koloriert **Ryh 6602 : 54**

13285 L'Asie / suivant les dern.res obsrev.ons des Moscovites. – A Paris : chez Crepy rue S. Jacques a S. Pierre pres la rue de la parcheminerie, 1783. – 1 Karte : Kupferdruck ; 48 x 55 cm
Erläuterungen rechts. Grenzen und Küsten koloriert **Ryh 6602 : 55**

13286 L'Asie / dressée sur de nouveaux memoire[s] assujetis aux observations astronomiq. de J. B. Nolin. – Corrigée et augmentée / par J. G. Bonisel. – A Paris : chez Jean rue Jean de Beauvais no. 32, en 1802. – 1 Karte : Kupferdruck ; 42 x 65 cm, Bildgrösse 50 x 72 cm
Rahmen mit Wappen, Erläuterungen unten rechts. Koloriert **Ryh 6602 : 56**

13287 Divisions géographiques et politiques de l'Asie. – [Paris] : de l'imprimerie de Pierre Didot l'ainé, 1807. – 1 Karte : Kupferdruck ; 46 x 42 cm, Gesamtgrösse 46 x 64 cm
Erläuterungen rechts, links und unten. Numerierung unten links: "No XXXI. Géographie de l'Asie". Koloriert **Ryh 6602 : 57**

15.1.3 Asien • Asia

Zur Fortsetzung vorgesehener Band • Volume to be continued **[Ryh 6603]**

15.1.4 Asien (grosse Karten, historische Karten) • Asia (maps on several sheets, historical maps)

13288 Asia universalis : grosse Karten, alte Geographie, vermischte Karten. – [Versch. Orte], ca. 1650–1790. – 12 Kt. (in Sammelband) ; 54 cm
Systematische Gliederung nach Ryhiner: Kap. 15 (Asia), Teil 1 (Asia universalis), Bd. 4 **Ryh 6604**

13289 L'Asie où sont exactement decrites toutes les costes de la mer : avec privilege de Sa Majesté / suivant les dernieres navigations et le dedans du païs, selon Abulfeda, Pietro della-Valle, Olearius, Thevenot et autres qui en ont escrit iusqu'à la presente année 1684 ; par P. Du-Val geographe du roy. – A Paris : chez l'auteur en l'isle du Palais sur le quay de l'Orloge proche le coin de la ruë de Harlay, 1684. – 1 Karte auf 4 Blättern : Kupferdruck ; 78 x 83 cm. – (Cartes de geographie les plus nouvelles et les plus fideles)
Erläuterungen links und rechts. Ursprungswerk: "Cartes de geographie les plus nouvelles et les plus fideles" von Pierre Duval (Paris, 1679). Koloriert **Ryh 6604 : 1–2**

13290 La Grande Tartarie vers l'occident où sont la Tartarie deserte et le Giagathai, : avec le cours du Dom, du Volga, de l'Obi: la mer Noire, la mer Caspienne, [et]c. / par P. Du-Val geographe ordinaire du roy. – A Paris : chez l'auteur en l'isle du Palais sur le quay de l'Orloge proche le coin de la ruë de Harlay, 1684. – 1 Karte : Kupferdruck ; 39 x 42 cm. – (L'Asie où sont exactement decrites toutes les costes de la mer) (Cartes de geographie les plus nouvelles et les plus fideles)
Kartentitel unten, Titeltkarte der Gesamtkarte oben links. Gehört zur 4-blättrigen Karte "L'Asie" von P. Duval. Ursprungswerk: "Cartes de geographie les plus nouvelles et les plus fideles" von Pierre Duval (Paris, 1679). Koloriert **Ryh 6604 : 1 A**

13291 La Grande Tartarie vers l'orient où sont le Turquestan, la Tartarie septentrionale, et la Tartarie du Kin. : avec privilege du roy pour vingt ans / par P. Du-Val geographe du roy. – A Paris : chez l'auteur en l'isle du Palais sur le quay de l'Orloge proche le coin de la ruë de Harlay, 1684. – 1 Karte : Kupferdruck ; 40 x 42 cm. – (L'Asie où sont exactement decrites toutes les costes de la mer) (Cartes de geographie les plus nouvelles et les plus fideles)
Titel unten links. Gehört zur 4-blättrigen Karte "L'Asie" von P. Duval. Ursprungswerk: "Cartes de geographie les plus nouvelles et les plus fideles" von Pierre Duval (Paris, 1679). Koloriert **Ryh 6604 : 1 B**

13292 La Turquie en Asie, l'Arabie et la Perse : avec privilege du roy, pour vingt ans / par P. Du-Val geographe du roy. – A Paris : chez l'auteur en l'isle du Palais sur le quay de l'Orloge proche le coin de la ruë de Harlay, 1684. – 1 Karte : Kupferdruck ; 39 x 42 cm. – (L'Asie où sont exactement decrites toutes les costes de la mer) (Cartes de geographie les plus nouvelles et les plus fideles)

Titel oben rechts. Gehört zur 4-blättrigen Karte "L'Asie" von P. Duval. Ursprungswerk: "Cartes de geographie les plus nouvelles et les plus fideles" von Pierre Duval (Paris, 1679). Koloriert

Ryh 6604 : 2 A

13293 La Chine avec l'empire du Mogol, les presque-iles et les isles de l'Asie : avec privilege du roy pour vingt ans / par P. Du-Val geographe du roy. – A Paris : chez l'auteur en l'isle du Palais sur le quay de l'Orloge proche le coin de la ruë de Harlay, 1684. – 1 Karte : Kupferdruck ; 39 x 42 cm. – (L'Asie où sont exactement decrites toutes les costes de la mer) (Cartes de geographie les plus nouvelles et les plus fideles)

Titel oben links. Gehört zur 4-blättrigen Karte "L'Asie" von P. Duval. Ursprungswerk: "Cartes de geographie les plus nouvelles et les plus fideles" von Pierre Duval (Paris, 1679). Koloriert

Ryh 6604 : 2 B

13294 Première partie de la carte d'Asie contenant la Turquie, l'Arabie, la Perse, l'Inde en deça du Gange et de la Tartarie ce qui est limitrophe de la Perse et de l'Inde : publiée sous les auspices de Monseigneur le Duc d'Orleans premier prince du sang : avec privil. / par le Sr. D'Anville ; gravé par Guill. De-la-Haye ; [Titelkartusche:] H. Gravelot invenit, De Lafosse sculpsit. – A Paris : chés l'auteur aux galleries du Louvre, 1751. – 1 Karte auf 2 Blättern : Kupferdruck ; 72 x 76 cm

Die Karte ist der erste Teil einer dreiteiligen Asienkarte (jeder Teil besteht aus zwei Blättern). Koloriert

Ryh 6604 : 3–4

1751. – 1 Blatt ; 48 x 83 cm.

Ryh 6604 : 3

1751. – 1 Blatt ; 48 x 83 cm.

Ryh 6604 : 4

13295 Seconde partie de la carte d'Asie contenant la Chine et partie de la Tartarie, l'Inde au delà du Gange, les isles Sumatra, Java, Borneo, Moluques, Philippines, et du Japon : publiée sous les auspices de Monseigneur Louis-Philippe d'Orléans Duc d'Orléans, premier prince du sang : avec privilège / par le Sr. D'Anville secrétaire de Son Alt. Séréniss. ; Guill. De la Haye scul. – A Paris : chez l'auteur aux galleries du Louvre, 1752. – 1 Karte auf 2 Blättern : Kupferdruck ; 97 x 67 cm

Die Karte ist der zweite Teil einer dreiteiligen Asienkarte (jeder Teil besteht aus zwei Blättern). Koloriert

Ryh 6604 : 5–6

1752. – 1 Blatt ; 52 x 72 cm.

Ryh 6604 : 5

1752. – 1 Blatt ; 52 x 71 cm.

Ryh 6604 : 6

13296 Troisième partie de la carte d'Asie, contenant la Sibérie, et quelques autres parties de la Tartarie : publiée sous les auspices de Monseigneur Louis-Philippe d'Orléans Duc d'Orléans premier prince du sang : avec privilège / par le Sr. D'Anville secrétaire de Son Alt. Sereniss. ; [Stecher:] Guill. De la Haye ; [Titelkartusche:]

H. Gravelot invenit, De Lafosse sculpsit. – [Paris] : [D'Anville], 1753. – 1 Karte auf 2 Blättern : Kupferdruck ; 50 x 105 cm

Die Karte ist der dritte Teil einer dreiteiligen Asienkarte (jeder Teil besteht aus zwei Blättern). Koloriert

Ryh 6604 : 7–8

1753. – 1 Blatt ; 53 x 59 cm.

Ryh 6604 : 7

1753. – 1 Blatt ; 52 x 59 cm.

Ryh 6604 : 8

13297 Erster Theil der Karte von Asien welche die Türkei, Arabien, Persien Indien diesseits des Ganges und einen Theil der Tatarei enthält / verfasst von Herrn D'Anville ; nach den neuesten Karten verbessert herausgegeben von Herrn F. A. Schræmbl ; gestochen von J. Adam. – In Wien : zufinden in eigenem Verlage [Schræmbl], 1786. – 1 Karte auf 2 Blättern : Kupferdruck ; 76 x 75 cm. – (Allgemeiner grosser Atlas ; N. 11–12)

Die Karte ist der erste Teil einer dreiteiligen Asienkarte (jeder Teil besteht aus zwei Blättern). Numerierung jeweils oben rechts.

Ursprungswerk: "Allgemeiner grosser Atlas" von F. A. Schræmbl (Wien, 1786–1800). Koloriert

Ryh 6604 : 9–10

1786. – 1 Blatt ; 14 x 80 cm. – (Allgemeiner grosser Atlas ; N. 12) Numerierung oben rechts: "N. 12"

Ryh 6604 : 9

1786. – 1 Blatt ; 43 x 81 cm. – (Allgemeiner grosser Atlas ; N. 11) Numerierung oben rechts: "N. 11"

Ryh 6604 : 10

13298 Zweiter Theil der Karte von Asien, welcher China, einen Theil der Tatarei, Indien jenseits des Ganges, die Inseln Sumatra, Iava, Borneo, Moluken, Philippinen, und Iapon enthält / verfasst von Herrn D'Anville ; nach den neuesten Karten verbessert herausgegeben von Herrn F. A. Schræmbl ; Iacob Adam sculpsit. – In Wien : zufinden in eigenem Verlage [Schræmbl], 1786. – 1 Karte auf 2 Blättern : Kupferdruck ; 96 x 67 cm. – (Allgemeiner grosser Atlas ; N. 13–14)

Die Karte ist der zweite Teil einer dreiteiligen Asienkarte (jeder Teil besteht aus zwei Blättern). Numerierung jeweils oben rechts.

Ursprungswerk: "Allgemeiner grosser Atlas" von F. A. Schræmbl (Wien, 1786–1800). Koloriert

Ryh 6604 : 11–12

1786. – 1 Blatt ; 52 x 72 cm. – (Allgemeiner grosser Atlas ; N. 14) Numerierung oben rechts: "No. 14"

Ryh 6604 : 11

1786. – 1 Blatt ; 52 x 71 cm. – (Allgemeiner grosser Atlas ; N. 13) Numerierung oben rechts: "N. 13."

Ryh 6604 : 12

13299 Dritter Theil der Karte von Asien, welcher Sibirien und einige andere Theile der Tatarei enthält / verfasst von Herrn D'Anville ; verbessert herausgegeben von Herrn F. A. Schræmbl ; gestochen von A. Amon. – In Wien : zufinden in eigenem Verlage [Schræmbl], 1787. – 1 Karte auf 2 Blättern : Kupferdruck ; 49 x 105 cm. – (Allgemeiner grosser Atlas ; N. 15–16)

Die Karte ist der dritte Teil einer dreiteiligen Asienkarte (jeder Teil besteht aus zwei Blättern). Numerierung jeweils oben rechts.

Ursprungswerk: "Allgemeiner grosser Atlas" von F. A. Schræmbl (Wien, 1786–1800). Koloriert

Ryh 6604 : 13–14

1787. – 1 Blatt ; 55 x 58 cm. – (Allgemeiner grosser Atlas ; N. 15) Numerierung oben rechts: "N. 15."

Ryh 6604 : 13

1787. – 1 Blatt ; 55 x 58 cm. – (Allgemeiner grosser Atlas ; N. 16) Numerierung oben rechts: "N. 16"

Ryh 6604 : 14

13300 Asia antiqua cum finitimis Africae et Europae regionibus / Nicolaus Blancardus Belga, Leidensis, ad

lucem ævi veteris delineabat. – [Amsterdam] : [Joannes Janssonius], [um 1680]. – 1 Karte : Kupferdruck ; 44 x 53 cm. – (Joannis Janssonii novus atlas)

Widmungskartusche unten links ("Nobilissimo ... D. Gerardo Schaep, ... Nicolaus Blancardus dedicabat. L. M. Q.").

Titelkartusche oben rechts, bildliche Darstellungen (Münzen) unten rechts. Ursprungswerk: "Joannis Janssonii novus atlas", Bd. 4 (Amsterdam, erschienen um 1680) **Ryh 6604 : 41**

13301 Asia vetvs : cum privilegio s. cæs. majestatis / per Christoph: Weigelium. – Norimbergæ [Nürnberg] : [Christoph Weigel], [1720]. – 1 Karte : Kupferdruck ; 32 x 40 cm. – (Descriptio orbis antiqvi ; 25)

Titelkartusche unten Mitte, bildliche Darstellungen unten links. Seitennummer oben rechts: "25.". Ursprungswerk: "Descriptio orbis antiqvi" von J. D. Köhler (Nürnberg, 1720). Koloriert **Ryh 6604 : 42**

13302 Asiæ antiquæ tabula : quæ partes notus veteribus expressas stilo, ignotas vero quasi adumbratas tantùm exhibet / auctore C. F. Delamarche geog. ; [Stecher:]

Guill. De-la-Haye. – [Paris] : [s.n.], anno 1790. – 1 Karte : Kupferdruck ; 23 x 26 cm

Nullmeridiane: Ferro, Paris. Koloriert

Ryh 6604 : 43

13303 Lacs, fleuves, rivieres et principales montagnes de l'Asie. – [Paris] : [Mondhare], [erschiene 1780]. –

1 Karte : Kupferdruck ; 31 x 34 cm, Bildgrösse 32 x 55 cm. – (Géographie moderne avec introduction ; 13)

Erläuterungen links und rechts. Nummer oben rechts: "No. 13", Vermerk oben links: "Introduction". Ursprungswerk: "Géographie moderne avec introduction" von Abbé J. B. L. Clouet (Paris : Mondhare, 1780). Koloriert. Auf Papier aufgeklebt **Ryh 6604 : 59**

13304 Isles, caps et ports de mer de l'Asie. – [Paris] : [Mondhare], [erschiene 1780]. – 1 Karte : Kupferdruck ; 31 x 35 cm, Bildgrösse 32 x 55 cm. – (Géographie moderne avec introduction ; 17)

Erläuterungen links und rechts. Nummer oben rechts: "No. 17", Vermerk oben links: "Introduction". Ursprungswerk: "Géographie moderne avec introduction" von Abbé J. B. L. Clouet (Paris : Mondhare, 1780). Koloriert. Auf Papier aufgeklebt **Ryh 6604 : 60**

15.2 Asiatischer Teil von Russland • Asian part of Russia

15.2.1 Teile von Russland, Kaukasien • Parts of Russia, Caucasia

13305 *Russia asiatica* : Generalkarten, die asiatische Kiptschak, Landenge Kaukasien. – [Versch. Orte], 1720–1802. – 8 S., 29 Kt. (in Sammelband) ; 54 cm

Systematische Gliederung nach Ryhiner: Kap. 15 (Asia), Teil 2 (Asia russica), Bd. 1 und Kap. 12 (Imperium Russicum), Bd. 14
Ryh 6701 : 12

13306 *Partie de l'empire de Russie comprise en Asie / par le Sr. D'Anville de l'Acad. r.le des belles-lettres, et de celle des sc. de Petersbourg, secret. de S. A. S. M. le D. d'Orléans ; De-la-Haye sculp.* – [S.l.] : [s.n.], 1759. – 1 Karte : Kupferdruck ; 28 x 46 cm

Titel, Erläuterungen und Massstabsleisten oben links. Koloriert
Ryh 6701 : 1

13307 *Partie occidentale de l'empire de Russie en Asie : contenant les provinces de Berezowskoy, Mangajeskoy, Wiatka, Solkamskoy, Pelymskoy, Usimskoy, Tobolskoy, Surgutskoy, Jeniseiskoy, Narimskoy, Kuzneckoy, Tomskoy, Krasnojarskoy, [et]c. le royaume de Kasan, le gouvernement d'Astrachan et les confins du royaume des Kalmaks eleutus / dressée d'après les cartes de l'Atlas Russien par le Sr. Robert de Vaugondy fils de Mr. Robert géographe ordin. du roy ; par P. Santini.* – [Ca. 1:9000000]. – A Venise : chez Mr. Remondini, [1784]. – 1 Karte : Kupferdruck ; 46 x 57 cm. – (Atlas universel / P. Santini, G. A. Remondini ; Vol. 2, Karte 32)

Titelkartusche oben links, Legende oben rechts. Blattnummer oben rechts: P. II. 32. Ursprungswerk: Neuauflage des "Atlas universel" von P. Santini (Venedig, 1776) durch G. A. Remondini (Venedig, 1784). Koloriert
Ryh 6701 : 2

13308 *Partie orientale de l'empire de Russie en Asie : où se trouvent les provinces de Jakuckskoy, Nerckzinskoy, Selinginskoy, Ilimskoy, Krasnojarskoy, Narimskoy, Jenisseiskoy, Mangajeiskoy, [et]c. et les confins de la Tatarie chinoise / dressée d'après les cartes de l'Atlas Russien par le Sr. Robert de Vaugondy ; par P. Santini.* – [Ca. 1:9000000]. – A Venise : chez Mr. Remondini, [1784]. – 1 Karte : Kupferdruck ; 45 x 57 cm. – (Atlas universel / P. Santini, G. A. Remondini ; Vol. 2, Karte 33)

Titelkartusche unten rechts, Erläuterungen oben links. Blattnummer oben rechts: P. II. 33. Ursprungswerk: Neuauflage des "Atlas universel" von P. Santini (Venedig, 1776) durch G. A. Remondini (Venedig, 1784). Koloriert
Ryh 6701 : 3

13309 *Casniæ regnum cum adiacentibus provinciis et parte fluvii Volgæ.* – [Ca. 1:1400000]. – [Sankt Peterburg] : [Kaiserliche Akademie der Wissenschaften], [1745]. – 1 Karte : Kupferdruck ; 47 x 54 cm. – (Atlas Rvssicvs ; No. 9)

Titelkartusche oben links, Massstabsleiste unten Mitte. Numerierung unten rechts: "No. 9". Ursprungswerk: "Atlas Russicus" hrsg. von der Kaiserlichen Akademie der Wissenschaften in St. Petersburg (1745). Koloriert
Ryh 6701 : 11

13310 *Delineatio fluvii Volgæ a Samara usque ad Tsaricin.* – [Ca. 1:1400000]. – [Sankt Peterburg] : [Kaiserliche Akademie der Wissenschaften], [1745]. – 1 Karte : Kupferdruck ; 47 x 54 cm. – (Atlas Rvssicvs ; No. 10)

Titelkartusche Mitte rechts, Massstabsleiste unten Mitte. Numerierung unten rechts: "No. 10". Ursprungswerk: "Atlas Russicus" hrsg. von der Kaiserlichen Akademie der Wissenschaften in St. Petersburg (1745). Koloriert
Ryh 6701 : 12

13311 *Uffensis provincia cum adiacentibus regionibus.* – [Ca. 1:1400000]. – [Sankt Peterburg] : [Kaiserliche Akademie der Wissenschaften], [1745]. – 1 Karte : Kupferdruck ; 47 x 53 cm. – (Atlas Rvssicvs ; No. 13)

Titelkartusche unten links, Massstabsleiste unten Mitte. Numerierung unten rechts: "No. 13". Ursprungswerk: "Atlas Russicus" hrsg. von der Kaiserlichen Akademie der Wissenschaften in St. Petersburg (1745). Koloriert
Ryh 6701 : 13

13312 *Mappa gubernii Kasanensis / ex novissimis informationibus constructa Theodoro Tschernoi ; vyrez. I. Kuvakin'.* – [Ca. 1:2200000]. – [Sankt Peterburg] : [s.n.], anno 1779. – 1 Karte : Kupferdruck ; 45 x 57 cm

Koloriert
Ryh 6701 : 14

13313 *Mappa gubernii Astrachanensis / comp. J. Tresscott ; vyrez. K. Frolov'.* – [Ca. 1:2600000]. – [Sankt Peterburg] : [s.n.], [zwischen 1750 und 1790]. – 1 Karte : Kupferdruck ; 45 x 55 cm

Titelkartusche und Massstabsleiste unten rechts. Koloriert
Ryh 6701 : 15

13314 *Mappa gubernii Orenburgensis geographica / exhibita a Iohanne Truskotio ; vyrez. N. Zubkov' ; [Rahmen:] grid. I. Kuvakin.* – [Ca. 1:4000000]. – [Sankt Peterburg] : [s.n.], [zwischen 1750 und 1790]. – 1 Karte : Kupferdruck ; 44 x 56 cm, Bildgrösse 58 x 71 cm

Mit Rahmen (separate Druckplatte). Titelkartusche unten rechts, Massstabsleiste unten Mitte. Koloriert
Ryh 6701 : 16

13315 *Karte des uralischen Berg und Hüten-Reviere vom Ursprung der Bjelaja bis an die Soswa.* – [Ca. 1:1650000]. – [Bern] : [Typographische Gesellschaft], [nach 1777]. – 1 Karte : Kupferdruck ; 43 x 40 cm

Titel und Massstabsleiste oben rechts, Legende Mitte links. Ursprungswerk: "Allgemeine Geschichte der neuesten Entdeckungen ... in vielen Gegenden des russischen Reichs und Persien ..." in 6 Bd. hrsg. von Jacob Samuel Wyttenbach (Bern, 1777–1786, 2. Ausgabe 1795 unter dem Titel "Sammlung russischer Reisen ...")
Ryh 6701 : 17

13316 *Vorstellung der zwischen der Wolga und dem Ural-Fluss gelegnen Wüsten, Steppe und der benachbarten Gegenden.* – [Ca. 1:4000000]. – [Bern] : [Typographische Gesellschaft], [nach 1777]. – 1 Karte : Kupferdruck ; 24 x 29 cm

Titel unten Mitte. Ursprungswerk: "Allgemeine Geschichte der neuesten Entdeckungen ... in vielen Gegenden des russischen Reichs und Persien ..." in 6 Bd. hrsg. von Jacob Samuel Wyttenbach (Bern, 1777–1786, 2. Ausgabe 1795 unter dem Titel "Sammlung russischer Reisen ...")
Ryh 6701 : 18

13317 Mingrelie, autrefois Colchis, pays baigné au couchant par la mer Noire / et nouvellement mis en lumière par Pierre vander Aa, marchand libraire à Leide. – [Ca. 1:4400000]. – Se vend à Amsterdam : chez J. Covens et C. Mortier, [zwischen 1721 und 1778]. – 1 Karte : Kupferdruck ; 28 x 34 cm
Titelkartusche unten rechts, Massstabskartusche unten links.
Nordosten oben. Koloriert **Ryh 6701 : 32**

13318 Carte des pays voisins de la mer Caspiene : avec privilege du 30 av. 1745 / dressée pour l'usage du roy sur la carte de cete mer faite par l'ordre du Czar, sur les memoires manuscrits de Soskam-Sabbas prince de Georgie, sur ceux de M.rs Crusius, Zurabek, et Fabritius ambassadeurs a la cours de Perse, et sur les éclaircissemens tirez d'un grand nombre de personnes intelligentes du païs ; assujettie aux observations astronomiques par Guillaume Delisle premier geographe du roy, de l'Academie royale des sciences, 15 aout 1723 ; Ph Buache p. g. d. r. d. l'A. r. d. s. gendre de l'auteur ; Marin sculpsit. – [Ca. 1:3100000]. – A Paris : chez le Sr. Delisle quay de l'Horloge, 1745. – 1 Karte : Kupferdruck ; 44 x 60 cm
Koloriert **Ryh 6701 : 33**

13319 Carte des pays voisins de la mer Caspiene / dressée pour l'usage du roy sur la carte de cette mer faite par l'ordre du Czar, sur les memoires manuscrits de Soskam-Sabbas prince de Georgie, sur ceux de M.rs Crusius, Zurabek, et Fabritius ambassadeurs a la cours de Perse, et sur les éclaircissemens tirez d'un grand nombre de personnes intelligentes du païs ; assujettie aux observations astronomiques par G. Delisle geog. de l'Acad. roy. des scien. – [Ca. 1:3100000]. – A Amsterdam : chez Jean Covens et Corneille Mortier geographes, [zwischen 1721 und 1778]. – 1 Karte : Kupferdruck ; 44 x 60 cm
Koloriert **Ryh 6701 : 35**

13320 Maris Caspii littori occidentali inter fluviorum Wolgæ et Kur ostia adiacentium terrarum provintiarum et locorum earum[ue] incolarum descriptio : simul ac in provinciis Schivwan et Lesgistan inter Russos et Turcas terrarum divisionis linea anno 1727 determinata / [Johann Gustav Gerber]. – [Ca. 1:1800000]. – [Sankt Peterburg] : [Kaiserliche Akademie der Wissenschaften], [an]no 1728. – 1 Karte : Kupferdruck ; 49 x 38 cm
Titel- und Massstabskartusche unten links **Ryh 6701 : 36**

13321 Asia intra Mæotim pontvm et mare Caspivm : c. privilegio s. cæsar. majestatis. – [Ca. 1:9000000]. – Noribergæ [Nürnberg] : exc. Christophorus Weigelius, [1720]. – 1 Karte : Kupferdruck ; 30 x 37 cm. – (Descriptio orbis antiqvi ; 28)
Titelkartusche oben rechts. Seitennummer oben rechts: "28.". Ursprungswerk: "Descriptio orbis antiqvi" von J. D. Köhler (Nürnberg, 1720). Koloriert **Ryh 6701 : 37**

13322 Territorium pontium Evxinum et mare Caspium interiacens Cubanïæ et Georgiæ delineationem

geographicam reliquamque partem fluvii Volgæ eiusque ostium exhibens. – [Ca. 1:1400000]. – [Sankt Peterburg] : [Kaiserliche Akademie der Wissenschaften], [1745]. – 1 Karte : Kupferdruck ; 47 x 54 cm. – (Atlas Rvssicvs ; No. 11)
Titelkartusche oben rechts, Massstabsleiste unten Mitte. Numerierung unten rechts: "No. 11". Ursprungswerk: "Atlas Russicus" hrsg. von der Kaiserlichen Akademie der Wissenschaften in St. Petersburg (1745). Koloriert **Ryh 6701 : 38**

13323 Carte générale de la Géorgie et de l'Arménie : avec privilege du roi / dessinée à Petersbourg en 1738 d'après les cartes, memoires, mesures, et observations des gens du pays, traduit du géorgien en françois par le secretaire du roy de Géorgie ; publiée en 1766 par M. Joseph Nicolas Delisle, doyen des professeurs royaux et de l'Academie royale des sciences premier astronome géographe de la marine [et]a. ; sous les auspices de M. le Duc de Choiseul, ministre et secretaire d'etat [et]a. [et]a. – [Ca. 1:2300000]. – A Paris : chez Lattré graveur rue St. Jacques à la ville de Bordeaux, 1766. – 1 Karte : Kupferdruck ; 49 x 69 cm + Plan + Erläuterungen
Separater Plan: "Plan de la ville de Tiflis capitale de la Géorgie" (21 x 18 cm). Erläuterungen: "Avertissement sur la carte générale de la Géorgie, Arménie, [et]c." (A Paris : de l'imprimerie de Herissant, imprimeur du cabinet du roi. – 8 S. ; 27 cm). Koloriert **Ryh 6701 : 39** (Karte)
Ryh 6701 : 40 (Plan, Erläuterungen)

13324 Carte de la Géorgie et des pays situés entre la mer Noire et la mer Caspienne / dessinée à Petersbourg en 1738 d'après les cartes, mémoires, mesures, et observations des gens du pays ; traduit du géorgien en françois par le secretaire du roy de Géorgie ; publiée en 1766 par M. Joseph-Nicolas De l'Isle doyen des professeurs royaux et de l'Académie royale des sciences, premier astronome géographe de la marine [et]a ; sous les auspices de M. le Duc de Choiseul ministre et secretaire d'etat [et]a. [et]a. ; par P. Santini. – [Ca. 1:2300000]. – A Venise : [Remondini?], 1775. – 1 Karte : Kupferdruck ; 47 x 64 cm. – (Atlas universel / P. Santini, G. A. Remondini ; Vol. 2, Karte 29)
Blattnummer oben rechts: P. II. 29. Wahrscheinliches Ursprungswerk: Neuauflage des "Atlas universel" von P. Santini (Venedig, 1776) durch G. A. Remondini (Venedig, 1784). Koloriert **Ryh 6701 : 41**

13325 Frontieres de Turquie et de Russie entre la mer Caspienne et la mer d'Asof renfermant le Kuban la Grande et Petite Kabardie. – [Ca. 1:1700000]. – A Paris : chez le Rouge ing.r géographe du roi rue des grands Augustins, 1770. – 1 Karte : Kupferdruck ; 51 x 45 cm. – (Cartes des troubles de l'est ; 8)
Titel oben links. Nummer oben rechts: "8". Ursprungswerk: "Cartes des troubles de l'est" von Georges Louis Le Rouge (Paris, 1770). Koloriert **Ryh 6701 : 42**

13326 Partie des gouvernemens d'Astracan et de Woronez: le Kabarda et partie du païs des Cosaques du Don et du Jaik. – [Ca. 1:1500000]. – [Venezia] : [G. A. Remondini], [1784]. – 1 Karte : Kupferdruck ; 40 x

53 cm. – (Carte de la partie septentrionale de l'Empire otoman contenant la Crimée, la Moldavie, la Valakie, la Bulgarie, ...) (Atlas universel / P. Santini, G. A. Remondini ; Vol. 1, Karte 58)

Titel unten. Blattnummer oben rechts: P. I. 58. Ursprungswerk: Neuauflage des "Atlas universel" von P. Santini (Venedig, 1776) durch G. A. Remondini (Venedig, 1784). Koloriert **Ryh 6701 : 43**

13327 L'Arménie, la Géorgie, et le Daghistan. – [Ca. 1:1400000]. – [Venezia] : [G. A. Remondini], [1784]. – 1 Karte : Kupferdruck ; 40 x 53 cm. – (Carte de la partie septentrionale de l'Empire otoman contenant la Crimée, la Moldavie, la Valakie, la Bulgarie, ...) (Atlas universel / P. Santini, G. A. Remondini ; Vol. 1, Karte 59)

Titel oben. Blattnummer oben rechts: P. I. 59. Wahrscheinliches Ursprungswerk: Neuauflage des "Atlas universel" von P. Santini (Venedig, 1776) durch G. A. Remondini (Venedig, 1784). Koloriert **Ryh 6701 : 44**

13328 Carte der neven zwischen dem Terek-Flvsse vnd dem Asowischen Meere gezogenen Grenz Linie des Rvssischen Reichs / im December des 1778 Jahres zusammengesetzt von D. Gueldenstaedt. – [Ca. 1:2600000]. – [S.l.] : [s.n.], 1778 [?]. – 1 Karte : Kupferdruck ; 18 x 33 cm

Titelkartusche unten links

Ryh 6701 : 45 A

13329 Colchis, Iberia, Albania / auctore C. F. Delamarche geogr. – [Ca. 1:4800000]. – [S.l.] : [s.n.], anno 1790. – 1 Karte : Kupferdruck ; 28 x 27 cm

Titel oben rechts, Massstabsleisten oben links. Nullmeridiane: Paris, Ferro. Koloriert

Ryh 6701 : 45 B

13330 Mappa sistens regionem Cuban / comp. J. Trescot ; vyrez. K. Frolov'. – [Ca. 1:1700000]. – [Sankt Peterburg] : [s.n.], 1783. – 1 Karte : Kupferdruck ; 45 x 56 cm

Koloriert

Ryh 6701 : 46

13331 General map of the countries comprehended between the Black Sea and the Caspian / publish'd March 30. 1788. by Edwards ; engraved by S. J. Neele, No. 352 Strand. – [Ca. 1:1400000]. – London : by Edwards No. 102 Pall Mall, 1788. – 1 Karte : Kupferdruck ; 59 x 91 cm

Nullmeridiane: Paris, Ferro

Ryh 6701 : 47

13332 Charte der Lænder am Caucasus / nach den besten vorhandenen Charten, Reisen, und astronomischen Ortsbestimmungen gezeichnet von I. C. M. Reinecke. – [Ca. 1:2100000]. – Weimar : im Verlage des Industrie Comptoirs, 1802. – 1 Karte : Kupferdruck ; 43 x 55 cm

Erläuterungen oben rechts. Koloriert

Ryh 6701 : 48

13333 Caucasi montis nec non prov. Mingrelia, Imiretia, Georgia, Armenia atq[ue] regionum vicinarum tabula nouissima / Joannes Georgius Klinger sc. Norimbergæ. – [Ca. 1:1700000]. – Petropoli [Sankt Peterburg] : apud I. Z. Logan bibliop., 1793. – 1 Karte : Kupferdruck ; 55 x 45 cm

Numerierung oben rechts: "N. B. VI.r B.". Ursprungswerk: "Neueste nordische Beyträge zur physikalischen und geographischen Erd- und Völkerbeschreibung, Naturgeschichte und Oekonomie" von Peter

Simon Pallas, 2. Band [=6. Band der "Neuen nordischen Beyträge ..."] (St. Petersburg ; Leipzig, 1793) **Ryh 6701 : 49**

13334 General Charte der Lænder zwischen dem Schwarzen und Caspischen Meere, Circassien, Georgien, Armenien, Wüste von Astrachan und Caucasus hauptsæchlich die Grosse und Kleine Kabarda / nach russischen und andern Handschriften entworfen ; I. P. Kremer delin. ; B. F. Leizelt sc. Aug. Vind. – [Ca. 1:1500000]. – Strassburg : bey Joh. Georg Treuttel, [nach 1780]. – 1 Karte : Kupferdruck ; 47 x 58 cm

Titelkartusche oben rechts, Massstabsleisten unten links

Ryh 6701 : 50

15.2.2 Sibirien • Siberia

13335 Russia asiatica : Sibirien. – [Versch. Orte], ca. 1716–ca. 1800. – 4 S., 21 Kt. (in Sammelband) ; 54 cm

Systematische Gliederung nach Ryhiner: Kap. 15 (Asia), Teil 2 (Asia russica), Bd. 2 und Kap. 12 (Imperium Russicum), Bd. 15

Ryh 6702

13336 Carte géographique contenant le royaume de Sibirie divisée en trois départemens, savoir: Tobolskago, Ienisseiskago, Irkvtskago et quelques autres parties de la Tartarie / publié par Tobie Conrad Lotter geogr: d'Augsbourg ; gravé par Matthieu Albert Lotter, à Auguste. – [Ca. 1:7000000]. – [Augsburg] : [Lotter], [nach 1758]. – 1 Karte auf 2 Blättern : Kupferdruck ; 48 x 104 cm

Titelkartusche und Erläuterungen oben links, Massstabsleisten unten links. Koloriert. Auf Papier aufgeklebt

Ryh 6702 : 1

13337 Karte ploskaja ot' goroda Jakucka do Ochockago porta po reklam' Leny Aldana Maji Jodomy i Urakom' do Penzinskavo morja = Carte dressée et levée en allant de la ville de Jakuzk jusqu'au d'Ochozk en suivant le[s] rivières de Lena, d'Aldan, de Maja, de Judoma, et Urak jusqu'à la mer Penschine / (par un Anglois nommé William Walton qui en envoya l'original à Mr. Visser à Petersbourg le 15 fevrier 1743) ; calquée d'après l'original et gravée par E. Dussy. – [Ca. 1:1500000]. – [Paris] : [s.n.], [erschienen 1787]. – 1 Karte : Kupferdruck ; 34 x 68 cm. – (Atlas universel pour l'étude de la géographie et de l'histoire ancienne et moderne ; no. 101)

Numerierung oben rechts: "No. 101". Ursprungswerk: "Atlas universel pour l'étude de la géographie et de l'histoire ancienne et moderne" von E. A. Philippe de Prétot (Paris : Nyon, 1787)

Ryh 6702 : 7

13338 Carte des pays traversés par le Cap.ne Beerings depuis la ville de Tobolsk jusqu'à Kamtschatka / G. Kondet fecit et scrip. – [Ca. 1:10000000]. – [Den Haag] : [H. Scheurleer], [1737]. – 1 Karte : Kupferdruck ; 23 x 52 cm. – (Nouvel atlas de la Chine, de la Tartarie chinoise, et du Thibet)

Titelkartusche oben Mitte. Ursprungswerk: "Nouvel atlas de la Chine, de la Tartarie chinoise, et du Thibet" von J.-B. B. d'Anville (Den Haag, 1737)

Ryh 6702 : 8

13339 Pars Sibiria tractum inter Salinas ad Camam et Tobolium comprehendens. – [Ca. 1:1500000]. – [Sankt

Peterburg] : [Kaiserliche Akademie der Wissenschaften], [1745]. – 1 Karte : Kupferdruck ; 48 x 54 cm. – (Atlas Rvssicvs ; No. 12)

Titelkartusche unten rechts, Massstabsleiste unten Mitte. Numerierung unten rechts: "No 12". Ursprungswerk: "Atlas Russicus" hrsg. von der Kaiserlichen Akademie der Wissenschaften in St. Petersburg (1745). Koloriert **Ryh 6702 : 11**

13340 Partes fluviorum Petschoræ Obii et Ieniseæ una cum eorum ostiis in oceanum septentrionalim se exonerantium. – [Ca. 1:3700000]. – [Sankt Peterburg] : [Kaiserliche Akademie der Wissenschaften], [1745]. – 1 Karte : Kupferdruck ; 47 x 53 cm. – (Atlas Rvssicvs ; No. 14)

Titel oben, Massstabsleiste unten Mitte. Numerierung unten rechts: "No 14". Ursprungswerk: "Atlas Russicus" hrsg. von der Kaiserlichen Akademie der Wissenschaften in St. Petersburg (1745). Koloriert **Ryh 6702 : 12**

13341 Tractus fluviorum Irtisch, Tobol, Ieniseæ et Tungusæ cum ipsorum fontibus, adiacentibusque itidem et interiacentibus regionibus. – [Ca. 1:3700000]. – [Sankt Peterburg] : [Kaiserliche Akademie der Wissenschaften], [1745]. – 1 Karte : Kupferdruck ; 47 x 53 cm. – (Atlas Rvssicvs ; No. 15)

Titel oben, Massstabsleiste unten Mitte. Numerierung unten rechts: "No 15". Ursprungswerk: "Atlas Russicus" hrsg. von der Kaiserlichen Akademie der Wissenschaften in St. Petersburg (1745). Koloriert **Ryh 6702 : 13**

13342 Pars maris Glacialis ostiumque fluvii Lenæ cum territorio septentrionali Iakutensi. – [Ca. 1:3700000]. – [Sankt Peterburg] : [Kaiserliche Akademie der Wissenschaften], [1745]. – 1 Karte : Kupferdruck ; 47 x 53 cm. – (Atlas Rvssicvs ; No. 16)

Titel oben, Massstabsleiste unten Mitte. Numerierung unten rechts: "No 16". Ursprungswerk: "Atlas Russicus" hrsg. von der Kaiserlichen Akademie der Wissenschaften in St. Petersburg (1745). Koloriert **Ryh 6702 : 14**

13343 Irkutensis vice præfectura cum mari Baikal et fonte fluvii Lenæ partibusque fluviorum Argun et Amur ac circumiacentibus territoriis. – [Ca. 1:3700000]. – [Sankt Peterburg] : [Kaiserliche Akademie der Wissenschaften], [1745]. – 1 Karte : Kupferdruck ; 47 x 53 cm. – (Atlas Rvssicvs ; No. 17)

Titel oben, Massstabsleiste unten Mitte. Numerierung unten rechts: "No 17". Ursprungswerk: "Atlas Russicus" hrsg. von der Kaiserlichen Akademie der Wissenschaften in St. Petersburg (1745). Koloriert **Ryh 6702 : 15**

13344 Territorii Iacutensis pars orientior cum maxima parte terræ Kamtschatkæ. – [Ca. 1:3700000]. – [Sankt Peterburg] : [Kaiserliche Akademie der Wissenschaften], [1745]. – 1 Karte : Kupferdruck ; 47 x 54 cm. – (Atlas Rvssicvs ; No. 18)

Nebenkarte oben rechts: "Ora extrema borealior Sibiriae orientem respiciens" (12 x 13 cm). Titel oben, Massstabsleiste unten Mitte. Numerierung unten rechts: "No 18". Ursprungswerk: "Atlas Russicus" hrsg. von der Kaiserlichen Akademie der Wissenschaften in St. Petersburg (1745). Koloriert **Ryh 6702 : 16**

13345 Ostium fluvii Amur cum parte australiori terræ Kamtschatkæ variisque in oceano sitis insulis inter quas pars eminent Iaponiæ. – [Ca. 1:3700000]. – [Sankt Peterburg] : [Kaiserliche Akademie der Wissenschaften], [1745]. – 1 Karte : Kupferdruck ; 48 x 54 cm. – (Atlas Rvssicvs ; No. 19)

Titel oben, Massstabsleiste unten Mitte. Numerierung unten rechts: "No 19". Ursprungswerk: "Atlas Russicus" hrsg. von der Kaiserlichen Akademie der Wissenschaften in St. Petersburg (1745). Koloriert **Ryh 6702 : 17**

13346 Mappa gubernii Sibiriensis, continens provincias Toboliensem et Jenisejensem / comp. I. Tresscott ; vyrez. K. Frolov'. – [Ca. 1:7500000]. – [Sankt Peterburg] : [s.n.], [zwischen 1750 und 1790]. – 1 Karte : Kupferdruck ; 45 x 55 cm

Titelkartusche oben rechts, Massstabsleiste unten rechts. Koloriert **Ryh 6702 : 18**

13347 Mappa representans partem septentrionalem imperii Russici ab ostio Ieniseæ fluvii usque ad mare Album / comp. I. Trusscott ; vyrez. N. Zubkov' ; [Rahmen:] grid. I. Kuvakin'. – [Ca. 1:4600000]. – [Sankt Peterburg] : [s.n.], [zwischen 1750 und 1790]. – 1 Karte : Kupferdruck ; 44 x 56 cm, Bildgrösse 58 x 71 cm

Mit Rahmen (separate Druckplatte). Titelkartusche oben links, Massstabsleiste unten Mitte. Koloriert **Ryh 6702 : 19**

13348 Mappa gubernii Irkutensis, complectens provincias Irkutensem, Jakutensem et Udinensem / comp. I. Tresscott ; vyrez. E. Chudjakov'. – [Ca. 1:8500000]. – [Sankt Peterburg] : [s.n.], 1776. – 1 Karte : Kupferdruck ; 44 x 56 cm

Titelkartusche oben links, Massstabsleiste unten links. Koloriert **Ryh 6702 : 20**

13349 Pars territorii Mangaseiensis et Iakutensis ostiaque fluviorum Ieniseæ et Lenæ / comp. I. Trusscott ; C. M. Roth sc. – [Ca. 1:4800000]. – [Sankt Peterburg] : [s.n.], [zwischen 1760 und 1780]. – 1 Karte : Kupferdruck ; 45 x 56 cm

Titelkartusche oben rechts, Massstabsleiste unten Mitte. Koloriert **Ryh 6702 : 21**

13350 Mare Baikal cum partibus fluviorum Lenæ Argun Selengæ et Angaræ ac circumjacentibus territoriis / comp. I. Trusscott ; C. M. Roth sc. – [Ca. 1:4000000]. – [Sankt Peterburg] : [s.n.], [zwischen 1760 und 1780]. – 1 Karte : Kupferdruck ; 44 x 56 cm

Titelkartusche oben rechts, Massstabsleiste unten Mitte. Koloriert **Ryh 6702 : 22**

13351 Mappa fluvii Irtisz partem meridionalem gubernii Sibiriensis perfluentis cum pristino territorio stirpis Kalmukorum songaricæ / auctore Johanne Islenieff vigiliarum præfecto ; vyrezyval' E. Chudjakov'. – [Ca. 1:4400000]. – [S.I.] : [s.n.], 1777. – 1 Karte : Kupferdruck ; 45 x 55 cm + Erläuterungen

Französische Erläuterungen: "Exposé de la carte qui représente une partie du cours de l'Irtiche ..." (4 S. ; 28 cm). Koloriert **Ryh 6702 : 23**

13352 Territorii Jakutensis pars orientalis / comp. I. Trusscott ; vyrez. K. Frolov'. – [Ca. 1:4300000]. – [Sankt Peterburg] : [s.n.], [zwischen 1750 und 1790]. – 1 Karte : Kupferdruck ; 44 x 56 cm

Titelkartusche oben rechts, Massstabsleiste unten rechts. Koloriert
Ryh 6702 : 24

13353 Karte des altaischen Erzgebürges nebst einem Theil des hohen Gebürgs und den angränzenden salzigen Steppen. – [Ca. 1:1500000]. – [Bern] : [Typographische Gesellschaft], [nach 1777]. – 1 Karte : Kupferdruck ; 22 x 29 cm

Nebenkarte unten links (11 x 9 cm). Titel oben links, Massstabsleiste unten links. Ursprungswerk: "Allgemeine Geschichte der neuesten Entdeckungen ... in vielen Gegenden des russischen Reichs und Persien ..." in 6 Bd. hrsg. von Jacob Samuel Wytttenbach (Bern, 1777–1786, 2. Ausgabe 1795 unter dem Titel "Sammlung russischer Reisen ...")
Ryh 6702 : 25

13354 Geographica nova ex oriente gratiosissima, duabus tabulis specialissimis contenta quarum una mare Caspivm altera Kamtzadaliã seu terram Jedso curiosè exhibe[n]t. – Norimbergæ [Nürnberg] : editore Io. Bapt. Homann s. c. m. geogr., [nach 1716]. – 2 Karten auf 1 Blatt : Kupferdruck ; Bildgrösse 49 x 58 cm

Karte links: "Das Caspische Meer wie solches auf Ihre Gros-Czaar Maj: ordre durch einen erfahrenen See-Capitain abgezeichnet und auf 200 Meilen wegs in die Lenge und 50 in die Breite befunden worden" (ca. 1:2500000, 46 x 24 cm). Karte rechts: "Das Land Kamtzadalie sonst Jedso mit der Lamskisch od. Pensinskischen See, wie solche durch verschiedene Reisen der russischen Cosacken und Zobel-fangern über Wasser und Land bestrichen und angemerkt worden" (ca. 1:8000000, 46 x 24 cm). Bildliche Darstellungen und Titelkartusche zwischen den beiden Karten. Koloriert
Ryh 6702 : 46

13355 Vorstellung des Plans von Astrachan : so wie sie iezo erbauet ist und nach den neu confirmirten Plan künftighin erbaut werden soll / Sergeew scripsit ; Kubakin aqua forti fecit. – [Sankt Peterburg] : [s.n.], [1774]. – 1 Plan : Kupferdruck ; 40 x 58 cm

Titel und Legende oben links, Legende unten. Numerierung oben rechts: "Gmelins Reisebeschreibung Tom. II. Tab. 43. pag. 160.". Ursprungswerk: "Samuel Georg Gmelins, ... Reise durch Russland ...", Band 2 (Sankt Peterburg, 1774)
Ryh 6702 : 55

13356 Grund-Riss von Zarepta / grid. I. Kuvakin'. – [S.l.] : [s.n.], [nach 1770]. – 1 Plan : Kupferdruck ; 24 x 47 cm

Titel- und Legendenkartusche oben Mitte. Westen oben
Ryh 6702 : 56

15.3 Asiatische Türkei • Asian Turkey

15.3.1 Europäische Türkei • European Turkey

Siehe: Kapitel 14.3.1 • see: chapter 14.3.1

[Ryh 6801→Ryh 6501]

15.3.2 Asiatische Türkei, Arabien, Persien • Asian Turkey, Arabia, Persia

13357 Turcia asiatica : Arabia, Persia, Generalkarten. – [Versch. Orte], ca. 1650–1804. – 23 Kt. (in Sammelband) ; 54 cm

Systematische Gliederung nach Ryhiner: Kap. 15 (Asia), Teil 3 (Turcia asiatica), Bd. 2

Ryh 6802

13358 Nova Persiæ Armeniæ Natoliæ et Arabiæ : cum privilegio / per Cornelis Danckerts. – [Ca. 1:9300000]. – [Amsterdam] : [Danckerts], [nach 1684]. – 1 Karte : Kupferdruck ; 47 x 55 cm

Titelkartusche unten rechts, Massstabskartusche unten links. Koloriert

Ryh 6802 : 1

13359 Nova Persiæ Armeniæ Natoliæ et Arabiæ descriptio / per F. de Wit. – [Ca. 1:9300000]. – T'Amsterdam : by Frederick de Wit inde Kalverstraet inde witte pascaert, [zwischen 1659 und 1688]. – 1 Karte : Kupferdruck ; 46 x 54 cm

Titelkartusche unten rechts, Massstabskartusche unten links. Koloriert. Handschriftliche Numerierung oben rechts: "119"

Ryh 6802 : 2

13360 Nova Persiæ Armeniæ Natoliæ et Arabiæ : cum privilegio / per Fred: de Witt. – [Ca. 1:9300000]. – Amst[er]dam : ex officina R. [et] I. Ottens, [zwischen 1725 und 1750]. – 1 Karte : Kupferdruck ; 46 x 55 cm

Titelkartusche unten rechts, Massstabskartusche unten links. Koloriert

Ryh 6802 : 3

13361 Carte de la Turquie de l'Arabie et de la Perse : avec privilege / dressée sur les memoires les plus recens ; rectifié par les observations de M.rs de l'Academie r.le des sciences par G. De l'Isle geographe ; H. van Loon sculpsit. – [Ca. 1:11000000]. – A Paris : chez l'auteur sur le quai de l'Horloge a l'aigle d'or ; et se trouve a Amsterdam : chez L. Renard prez de la Bourse, 1701. – 1 Karte : Kupferdruck ; 46 x 61 cm

Koloriert

Ryh 6802 : 5

13362 Carte de la Turquie de l'Arabie et de la Perse, où se voit tout l'empire des Turcs : avec privilège : avec priv. du 30 av. 1745 / dressée sur les mémoires les plus récents ; rectifiés par les observations, de M.rs de l'Académie r.le des sciences par G. De l'Isle géographe ; Ph. Buache p. g. d. r. d. l'A. r. d. s. gendre de l'auteur. – Augmentée par Ph. Buache en 1770. – [Ca. 1:11000000]. – A Paris : chez l'auteur sur le quai de l'Horloge a l'aigle d'or, 1770. – 1 Karte : Kupferdruck ; 46 x 61 cm

Koloriert

Ryh 6802 : 6

13363 Carte de la Turquie de l'Arabie et de la Perse, où se voit tout l'empire des Turcs : avec privilège : avec priv.

du roi / dressée sur les mémoires les plus récents ; rectifiés par les observations, de M.rs de l'Académie r.le des sciences par G. De l'Isle géographe ; Ph. Buache p. g. d. r. d. l'A. r. d. s. gendre de l'auteur. – Augmentée par Ph. Buache en 1776. – [Ca. 1:11000000]. – A Paris : chez Dezauche successeur des S.rs De l'Isle et Buache rue des Noyers, année 1780. – 1 Karte : Kupferdruck ; 46 x 61 cm

Koloriert

Ryh 6802 : 7

13364 Carte de la Turquie de l'Arabie et de la Perse = Tabula nova imperii Turcarum, Arabum et Persarum / dressée sur les memoires les plus recens rectifiez par les observations de M.rs de l'Academie roy.le des sciences par G. De l'Isle geographe. – [Ca. 1:11000000]. – A Amsterdam : chez Iean Covens et Corneille Mortier, [zwischen 1721 und 1778]. – 1 Karte : Kupferdruck ; 45 x 56 cm

Titelkartusche (franz.) unten rechts, lateinischer Titel oben.

Massstabsleisten unten links. Koloriert

Ryh 6802 : 8

13365 La Perse la Georgie, la Natolie les Arabies, l'Egipte et le cours du Nil ou se trouve aussi le pont Euxin la mer Caspienne la mer Rouge et les golfes de Perse et d'Ormuz : avec privilege du roy / par N. de Fer geographe du roy d'Espagne 1720. – [Ca. 1:9000000]. – A Paris : chez G. Danet gendre de l'auteur sur le pont N. Dame a la sphere royale, 1724. – 1 Karte : Kupferdruck ; 41 x 54 cm

Koloriert

Ryh 6802 : 9

13366 Regnum Persicum imperium Turcicum in Asia Rvssorum provinciæ ad mare Caspium aliæque regiones finitimæ : item ponti Evxini, maris Caspii, ac sinus Persici / novissimæ ac fidelissimæ delineationes omnia ex variis observationibus in lucem edita a Reinero et Josva Ottens geographis amstelædam. – [Ca. 1:5300000]. – [Amsterdam] : [Ottens], [zwischen 1725 und 1750]. – 1 Karte : Kupferdruck ; 49 x 87 cm

Titelkartusche oben rechts, Massstabskartusche oben links. Koloriert

Ryh 6802 : 10

13367 Etats du Grand-Seigneur en Asie, empire de Perse, pays des Usbecs, Arabie et Egypte : avec privilege / par le Sr. Robert de Vaugondy fils, geographe ordinaire du roi. – [Ca. 1:7500000]. – [Paris] : [s.n.], 1753. – 1 Karte : Kupferdruck ; 47 x 54 cm. – (Atlas universel / G. und D. Robert de Vaugondy)

Ursprungswerk: "Atlas universel" von G. und D. Robert de Vaugondy (Paris, erschienen 1757/58). Titel auf Kartenrückseite "Etats du Turc". Koloriert

Ryh 6802 : 11

13368 Etats du Grand-Seigneur en Asie, empire de Perse, pays des Usbecs, Arabie et Egypte / par le Sr. Robert de Vaugondy ; par P. Santini. – [Ca. 1:7900000]. – A Venise : chez Mr. Remondini, 1778. – 1 Karte : Kupferdruck ; 46 x 53 cm. – (Atlas universel / P. Santini, G. A. Remondini ; Vol. 2, Karte 31)

Blattnummer oben rechts: "P. II. 3J.". Ursprungswerk: Neuauflage des "Atlas universel" von P. Santini (Venedig, 1776) durch G. A. Remondini (Venedig, 1784). Koloriert

Ryh 6802 : 12

13369 Turquie d'Asie. – [Ca. 1:12000000]. – [Paris] : [Mondhare], [1780]. – 1 Karte : Kupferdruck ; 30 x 33 cm, Bildgröße 32 x 55 cm. – (Géographie moderne avec introduction ; 55)

Erläuterungen links, rechts und unten rechts. Nummer oben rechts: "54". Ursprungswerk: "Géographie moderne avec introduction" von Abbé J. B. L. Clouet (Paris : Mondhare, 1780). Koloriert

Ryh 6802 : 13

13370 Les estats de l'empire des Turqs en Asie : avec priuilege pour vingt ans / par le S. Sanson d'Abbeville geographe ordinaire du roy ; I. Somer sculp. – [Ca. 1:7400000]. – A Paris : chez Pierre Mariette rue St. Jacques a l'esperance, [zwischen 1650 und 1670]. – 1 Karte : Kupferdruck ; 39 x 51 cm

Titelkartusche oben links. Koloriert. Auf Papier aufgeklebt

Ryh 6802 : 21

13371 Tvrqvie en Asie / par le Sr. Sanson d'Abbevil geographe ord.re du roy ; A. d'Winter fe. – [Ca. 1:14000000]. – [S.l.] : [s.n.], [1683]. – 1 Karte : Kupferdruck ; 18 x 24 cm. – (L'Asie en plusieurs cartes nouvelles et exactes ...)

Titelkartusche oben links. Ursprungswerk: "L'Asie en plusieurs cartes nouvelles et exactes ..." von Nicolas Sanson (holländische Ausgabe, 1683). Grenzen und Titelkartusche koloriert. Auf Papier aufgeklebt

Ryh 6802 : 22

13372 A new [and] accurate map of Turkey in Asia, Arabia [et]c. : drawn from the best authorities assisted by the most approved modern maps [and] charts, the whole being regulated by astron.l observat. ns / by Eman: Bowen. – [Ca. 1:10000000]. – [London] : [s.n.], [1752]. – 1 Karte : Kupferdruck ; 33 x 41 cm. – (A complete atlas, or distinct view of the known world ; 34)

Titelkartusche und Massstabsleisten unten links. Nullmeridian:

London. Numerierung unten links: "No. 34". Ursprungswerk:

"A complete atlas, or distinct view of the known world" von Emanuel Bowen (London, 1752). Koloriert

Ryh 6802 : 23

13373 A new [and] accurate map of Anatolia or Asia minor : with Syria and such other provinces of the Turkish empire as border thereupon : laid down according to the best authorities [and] regulated by astronomical observations / by Eman. Bowen. – [Ca. 1:3800000]. – [London] : [s.n.], [1752]. – 1 Karte : Kupferdruck ; 33 x 41 cm. – (A complete atlas, or distinct view of the known world ; 35)

Titel- und Massstabskartusche unten links. Nullmeridian: London.

Numerierung unten links: "No. 35". Ursprungswerk: "A complete

atlas, or distinct view of the known world" von Emanuel Bowen

(London, 1752). Koloriert

Ryh 6802 : 24

13374 Turcia asiatica : exhibens Natoliam modernam, in suos beglirbegatus divisam, itemque reliquos beglirbegatus, sive gubernationes et præfecturas generales, in regionibus Georgiae, Armeniae, Mesopotamiae, Syriae et Arabiae sitos, una cum mari Nigros, mari Azowiensi, mari di Marmora, et mari Ægeo, atque adjacentibus insulis = Carte de la Turquie asiatique : contenant la Natolie moderne divisée en ses beglerbeys [etc.] : c. p. s. c. m. / ex novissimis subsidiis ac relationibus ad normam legitimæ

projectionis in usum belli præsentis delineata. – [Ca. 1:4800000]. – Norimbergæ [Nürnberg] : impensis

Homannianorum Heredum, 1771. – 1 Karte :

Kupferdruck ; 45 x 52 cm

Koloriert

Ryh 6802 : 25

13375 Carte de la Turquie asiatique / gravé par P. F. Tardieu ; écrit par Herault. – [Ca. 1:8500000]. – [Paris] : [Mentelle], [1782]. – 1 Karte : Kupferdruck ; 30 x 41 cm. – (Atlas nouveau / Edme Mentelle ; 113)

Titel oben links, Massstabsleisten unten links. Nullmeridiane: Ferro,

Paris. Seitennummer oben rechts: "No. 113". Ursprungswerk: "Atlas

nouveau" von Edme Mentelle (Paris, 1782?). Handschriftlicher

Vermerk auf dem Registerblatt des Sammelbandes: "... von

Mentelle". Koloriert

Ryh 6802 : 26

13376 Charte vom Osmanischen Reiche in Asia und Africa, oder der asiatischen Turkey nebst Aegypten : mit kayserl. allergnäd. Freyheit / nach astronomischen Ortsbestimmungen, alten und neuen Beschreibungen und Reisen entworfen von F. L. Güssefeld. – [Ca. 1:4800000]. – Nürnberg : bey den Homannischen Erben, 1802. – 1 Karte : Kupferdruck ; 57 x 45 cm

Nullmeridian: Ferro. Koloriert

Ryh 6802 : 27

13377 Charte des Osmanischen Reichs in Asien / nach den neuesten astronomischen Ortsbestim[m]ungen und besten Hilfsmitteln neu entworfen und gezeichnet von C. G. Reichard. – [Ca. 1:3700000]. – Weimar : im Verlage des geograph. Instituts, 1804. – 1 Karte : Kupferdruck ; 46 x 61 cm

Nullmeridian: Ferro. Koloriert

Ryh 6802 : 28

13378 Asia Minor in suas partes seu provincias divisa : cum privilegio regis / auctore Robert de Vaugondy geog. regis, et Academiae scientiarum ac litterarum Nanceianae socio ; [Kartusche:] E. Haussard sculp. – [Ca. 1:2200000]. – [Paris] : [G. et D. Robert de Vaugondy], 1756. – 1 Karte : Kupferdruck ; 47 x 60 cm. – (Atlas universel / G. und D. Robert de Vaugondy)

Titel auf Kartenrückseite "Asia Minor". Koloriert

Ryh 6802 : 29

13379 Seconde feuille du theatre de la guerre entre les Russes et les Turcs contenant la Bulgarie la Macedonie la Thracie la Natolie ou petite Asie les isles de Moree de Candie de Cypre et les autres isles de l'Archipel : avec le reste de la mer Noire et celle de Marmore / dressée suivant la carte de Mr. Hase et corrigée d'après les observations et les cartes de Mr. Pocock faite de ses voyages dans ces pais la. – [Ca. 1:2100000]. – Se vend à Augsborg : chez Jean Michel Probst, a.o 1771. – 1 Karte auf 2 Blättern :

Kupferdruck ; 48 x 71 cm

Koloriert

Ryh 6802 : 30

13380 Imperium Turcicum in Europa, Asia et Africa : regiones proprias tributarias clientelares sicut et omnes ejusdem beglirbegatus seu præfecturas generales exhibens / tabula ex novissimis relationibus ad mentem de L Islia inprimis vero celeberrimi geographi D.ni I. M. Hasii. prof. vitemb. delineata. – [Ca. 1:8500000]. – Norimbergæ [Nürnberg] : sumtibus Io. Baptistæ Homanni,

[zwischen 1702 und 1715]. – 1 Karte : Kupferdruck ; 48 x 57 cm

Titel- und Massstabskartusche unten links. Nullmeridian: Ferro. Koloriert
Ryh 6802 : 3 I

15.3.3 Anatolien • Anatolia

13381 Turcia asiatica : Natolia, allgemeine Karten, Spezialkarten. – [Versch. Orte], 1573–ca. 1810. – 28 Kt. (in Sammelband) ; 54 cm

Systematische Gliederung nach Ryhiner: Kap. 15 (Asia), Teil 3 (Turcia asiatica), Bd. 3
Ryh 6803

13382 Natoliae, quae olim Asia minor, nova descriptio. – [Ca. 1:5600000]. – [Antwerpen] : [s.n.], [erschienen 1579]. – 1 Karte : Kupferdruck ; 31 x 22 cm. – (Theatrum orbis terrarum ; 88 [A])

Titelkartusche oben rechts. Ursprünglich zusammen mit "Aegypti recentior descriptio" und "Carthaginis celeberrimi sinvs typvs" auf einem Blatt. Osten oben. Ursprungswerk: "Theatrum orbis terrarum" von Abraham Ortelius (Antwerpen : Plantijn, 1579). Koloriert

Ryh 6803 : 1 A

13383 Natoliae, quae olim Asia minor, nova descriptio. – [Ca. 1:5600000]. – [Antwerpen] : [s.n.], [erschienen 1573]. – 1 Karte : Kupferdruck ; 31 x 22 cm. – (Theatrum oder Schawplatz des Erdbodems ; 52 [1])

Titelkartusche oben rechts. Ursprünglich zusammen mit "Aegypti recentior descriptio" und "Carthaginis celeberrimi sinvs typvs" auf einem Blatt. Osten oben. Ursprungswerk: "Theatrum oder Schawplatz des Erdbodems" von Abraham Ortelius (Antwerpen, 1573). Koloriert

Ryh 6803 : 1 B

13384 Natolia olim Asia minor. – [Ca. 1:6900000]. – [Köln] : [Johannes Bussemacher], [1600]. – 1 Karte : Kupferdruck ; 18 x 26 cm. – (Geographisch Handtbuch) Titel oben. Deutscher Text auf der Kartenrückseite ("Natolia, oder Klein Asia."). Ursprungswerk: "Geographisch Handtbuch" von Matthias Quad (Köln : J. Bussemacher, 1600). Text auf der Rückseite teilweise überklebt

Ryh 6803 : 2 A

13385 Anatolie / par N. Sanson le filz geographe du roy ; A. d'Winter sch. – [Ca. 1:6500000]. – [S.l.] : [s.n.], [1683]. – 1 Karte : Kupferdruck ; 18 x 23 cm. – (L'Asie en plusieurs cartes nouvelles et exactes ...)

Titelkartusche oben rechts. Ursprungswerk: "L'Asie en plusieurs cartes nouvelles et exactes ..." von Nicolas Sanson (holländische Ausgabe, 1683). Grenzen und Titelkartusche koloriert. Auf Papier aufgeklebt

Ryh 6803 : 2 B

13386 Natoliae sive Asia minor. – [Ca. 1:4600000]. – [Amsterdam] : [Jodocus Hondius], [1606]. – 1 Karte : Kupferdruck ; 33 x 46 cm. – (Gerardi Mercatoris atlas sive cosmographicae meditationes de fabrica mundi et fabricati figura)

Titelkartusche unten rechts, Massstabskartusche unten Mitte, weitere Kartusche unten links. Lateinischer Text auf der Rückseite ("Asia minor, quae nunc Natolia."). Seitennumerierung (Rückseite): "327", "328" (oben), "Ffffff" (unten). Ursprungswerk: "Gerardi Mercatoris atlas sive cosmographicae meditationes de fabrica mundi et fabricati figura" hrsg. von J. Hondius (Amsterdam, 1606)

Ryh 6803 : 3 A

13387 Natolia sive Asia minor : Petrus Kærius cælavit. – [Ca. 1:8500000]. – [Amsterdam] : [Cloppenburg], [1630]. – 1 Karte : Kupferdruck ; 17 x 24 cm. – (Gerardi Mercatoris atlas sive cosmographicae meditationes de fabrica mundi et fabricati figura ; 623)

Titelkartusche mit Massstabsleiste unten rechts. Seitennumerierung oben rechts ("623"), Kapitelüberschrift oben Mitte ("Natolie").

Ursprungswerk: "Gerardi Mercatoris atlas sive cosmographicae meditationes de fabrica mundi et fabricati figura" (Amsterdam : Cloppenburg, 1630). Küsten koloriert. Auf Papier aufgeklebt

Ryh 6803 : 3 B

13388 Natoliae sive Asia minor. – [Ca. 1:4600000]. – [Amsterdam] : [Henricus Hondius], [1633]. – 1 Karte : Kupferdruck ; 33 x 46 cm. – (Atlas ou representation du monde universel, et des parties d'icelui)

Titelkartusche unten rechts, Massstabskartusche unten Mitte, weitere Kartusche unten links. Französischer Text auf der Kartenrückseite ("La petite Asie, ou Natolie"). Seitennumerierung (Rückseite): "653", "656" (oben), "Cccccc" (unten).

Ursprungswerk: "Atlas ou representation du monde universel, et des parties d'icelui" von G. Mercator und J. Hondius (Amsterdam : H. Hondius, 1633). Koloriert

Ryh 6803 : 4

13389 Natolia, quae olim Asia minor. – [Ca. 1:3500000]. – [Amsterdam] : [Joan Blaeu], [1642 oder 1643]. – 1 Karte : Kupferdruck ; 37 x 49 cm. – (Novvs Atlas, das ist Welt-beschreibung. Ander Theil)

Deutscher Text ("Natolien oder klein Asien.") auf der Rückseite. Titelkartusche oben Mitte, Massstabskartusche unten rechts. Seitennumerierung (Rückseite): "14" (oben), "Asien." und "O" (unten). Ursprungswerk: 2. Teil des "Novus Atlas" hrsg. von Joan und Cornelius Blaeu (Deutsche Ausgabe. – Amsterdam, 1642/43). Koloriert

Ryh 6803 : 6

13390 Natolia, quae olim Asia minor. – [Ca. 1:3500000]. – [Amsterdam] : [Joannes Janssonius], [um 1680]. – 1 Karte : Kupferdruck ; 37 x 48 cm. – (Joannis Janssonii novus atlas)

Titelkartusche oben Mitte, Massstabskartusche unten rechts. Ursprungswerk: "Joannis Janssonii novus atlas", Bd. 4 (Amsterdam, erschienen um 1680). Beschädigt (fehlendes Stück oben Mitte). Handschriftlicher Vermerk auf der Kartenrückseite: "... von Jansson"

Ryh 6803 : 7

13391 Asia minor in epitomen contracta, magnas regiones seu provincias repræsentans in quibus populi, primariae urbes locaque præcipua : cum priv. regis 8. mar. 1704 / notantur ex schedis Nic. et Gul. Sanson g. r. ; Joan. Bapt. Dela Haye sculps. – [Ca. 1:2900000]. – [S.l.] : [s.n.], 1704 [?]. – 1 Karte : Kupferdruck ; 39 x 53 cm
Titelkartusche und Erläuterungen oben rechts, Massstabsleisten unten rechts. Rechts ohne Rahmen (eventuell Teil einer 2-blättrigen Karte). Koloriert

Ryh 6803 : 8

13392 Natoliae, olim Asiae minoris tabula : cum privilegio ord holl et westfr / per Carolum Allard. – [Ca. 1:2900000]. – Amstelodami [Amsterdam] : excudit Carolus Allard, [zwischen 1680 und 1710]. – 1 Karte : Kupferdruck ; 45 x 54 cm

Titel oben, Massstabsleisten unten Mitte. Koloriert **Ryh 6803 : 12**

13393 Anatolie, anciennement l'Asie mineure, presqu'île, avec les mers qui l'environnent / donnée au public par Pierre vander Aa, marchand libraire à Leide. – [Ca. 1:4600000]. – A Amsterdam : chez J. Còvens et C. Mortier, [zwischen 1721 und 1778]. – 1 Karte : Kupferdruck ; 29 x 35 cm
Titelkartusche unten Mitte, Massstabsleisten oben Mitte. Koloriert
Ryh 6803 : 13

13394 An accurate map of Asia minor, as divided into its provinces, before it became possess'd by the Turks : laid down from the most approved maps / by Eman. Bowen. – [Ca. 1:5600000]. – [London] : [s.n.], [1752]. – 1 Karte : Kupferdruck ; 32 x 22 cm. – (A complete atlas, or distinct view of the known world ; 36)
Titelkartusche unten rechts, Massstabsleiste unten links.
Nullmeridian: London. Numerierung unten links: "No. 36".
Ursprungswerk: "A complete atlas, or distinct view of the known world" von Emanuel Bowen (London, 1752). Koloriert
Ryh 6803 : 14

13395 Asiæ peninsvla sive Asia intra Tavrvm : cum privileg: s. c. m. – [Ca. 1:5600000]. – Norib. [Nürnberg] : exc: C: Weigelius, [1720]. – 1 Karte : Kupferdruck ; 31 x 38 cm. – (Descriptio orbis antiqvi ; 26)
Titelkartusche und bildliche Darstellungen unten rechts.
Seitennummer oben rechts: "26.". Ursprungswerk: "Descriptio orbis antiqvi" von J. D. Köhler (Nürnberg, 1720). Koloriert
Ryh 6803 : 15

13396 Natoliæ, olim Asiæ minoris tabula / per Matth. Seutterum ; excudit in Aug. Vind. per Matth. Seutterum s. c. m. geogr. – [Ca. 1:2800000]. – In Augspurg : anjezo in Verlag bey Ioh. Michael Probst Chalcogr., [nach 1758]. – 1 Karte : Kupferdruck ; 45 x 53 cm
Titel oben, Massstabsleisten unten Mitte. Koloriert **Ryh 6803 : 16**

13397 Carte de l'Asie minevre ou de la Natolie et du Pont Evxin = Asiae minoris veteris et novae, itemqve Ponti Evxini et Palvdis Maeotidis mappa vel tabula : avec privilege de S. M. i. / tirée des voyages et des observations des anciens et modernes, et dressée suivant les principes d'une nouvelle projection par Sr. Has, P. P. ; imprimée aux depens des Heritiers de Homann. – [Ca. 1:3300000]. – Nuremb. [Nürnberg] : [Homännische Erben], a[nn]o 1743. – 1 Karte : Kupferdruck ; 45 x 56 cm
Erläuterungen oben links. Nullmeridian: Ferro. Koloriert. Auf Papier aufgeklebt
Ryh 6803 : 17

13398 Asia Minor in suas partes seu provincias divisa : cum privilegio regis / auctore Robert de Vaugondy geog. regis, et Academiae scientiarum ac litterarum Nanceianæ socio ; [Kartusche:] E. Haussard sculp. – [Ca. 1:2200000]. – [Paris] : [G. et D. Robert de Vaugondy], 1756. – 1 Karte : Kupferdruck ; 47 x 60 cm. – (Atlas universel / G. und D. Robert de Vaugondy)
Titel auf Kartenrückseite "Asia Minor". Koloriert **Ryh 6803 : 18**

13399 Asia Minor in suas partes seu provincias divisa / auctore Robert de Vaugondy geog. regis, et Academiae scientiarum ac litterarum Nanceianæ socio. – [Ca. 1:2200000]. – Venetiis : apud P. Santini : chez Mr.

Rem[ondini], [1784]. – 1 Karte : Kupferdruck ; 46 x 58 cm. – (Atlas universel / P. Santini, G. A. Remondini ; Vol. 2, Karte 62)
Titelkartusche oben links, Massstabsleisten oben rechts.
Blattnummer oben rechts: "P. II. 62". Ursprungswerk: Neuauflage des "Atlas universel" von P. Santini (Venedig, 1776) durch G. A. Remondini (Venedig, 1784). Koloriert
Ryh 6803 : 19

13400 Seconde feuille du theatre de la guerre entre les Russes et les Turcs contenant la Bulgarie la Macedonie la Thracie la Natolie ou petite Asie les isles de Moree de Candie de Cypre et les autres isles de l'Archipel : avec le reste de la mer Noire et celle de Marmore / dressée suivant la carte de Mr. Hase et corrigée d'après les observations et les cartes de Mr. Pocock faite de ses voyages dans ces pais la. – [Ca. 1:2100000]. – Se vend à Augsbourg : chez Jean Michel Probst, a.o 1771. – 1 Karte auf 2 Blättern : Kupferdruck ; 48 x 71 cm
Koloriert. Auf Papier aufgeklebt
Ryh 6803 : 20

13401 Mappa geographica Asiæ minoris antiquæ / jussu Academ. reg. scient. et eleg. litter. descripta a I. C. Rhode A. G. – [Ca. 1:5100000]. – [Berlin] : [s.n.], [1774]. – 1 Karte : Kupferdruck ; 32 x 38 cm. – (Atlas der alten Welt)
Titel oben. Ursprungswerk: "Atlas der alten Welt" von J. C. Rhode (Berlin, 1772–1778). Koloriert
Ryh 6803 : 21

13402 Asia minor : cum privilegio regis / descripta a R.to Bonâ, primario hydrographo navali ; Perrier sculp. ; André scrip. – [Ca. 1:5600000]. – [S.l.] : [s.n.], decemb. 1779. – 1 Karte : Kupferdruck ; 21 x 31 cm
Nullmeridiane: Paris, Ferro. Grenzen koloriert **Ryh 6803 : 22 A**

13403 Asiæ minoris tabula geographica / descripta conatibus C. F. Delamarche geographi ; [Stecher:] Guill. De-la-Haye. – [Ca. 1:4300000]. – [Paris] : [s.n.], anno 1790. – 1 Karte : Kupferdruck ; 23 x 34 cm
Nullmeridiane: Ferro, Paris. Koloriert **Ryh 6803 : 22 B**

13404 Asiæ quæ vulgo minor dicitur et Syriæ tabula geographica / quantum per subsidia licuit elaborata, opere, si quod aliud in antiquâ geographiâ, arduo. quam tabulam clariss. Dom. Comes de Caylus in ære incidi curavit ; auctor D'Anville, primus regis geographus, Regiæ humaniorum litterarum academiae et scientiarum petropolitanæ socius, serenissimo Aurelianorum duci à secretis ; J. C. Berndt sculp. – [Ca. 1:2500000]. – Prostat Norimbergæ [Nürnberg] : in officina Weigelio-Schneideriana, 1783. – 1 Karte : Kupferdruck ; 48 x 59 cm. – (Atlas antiquus Danvillianus)
2 Nebenkarten oben links: Dardanellen (14 x 12 cm), Bosporus (6 x 6 cm). Wahrscheinliches Ursprungswerk: "Atlas antiquus Danvillianus" von Jean-Baptiste D'Anville (Nürnberg, 1784). Koloriert
Ryh 6803 : 24

13405 Carte de l'Asie mineure / par E. Mentelle, membre de l'Institut National, professeur aux ecoles centrales du département de la Seine ; et P. G. Chanlaire, l'un des auteurs de l'Atlas national. – [Ca. 1:3100000]. – A Paris : chez les auteurs P. G. Chanlaire rue Geoffroy-Langevin

no. 328 E. Mentelle galleries du museum no. 19, [um 1800]. – 1 Karte : Kupferdruck ; 31 x 41 cm. – (Atlas universel de géographie physique et politique, ancienne et moderne ; No. 139)

Titel oben rechts, Massstabsleisten unten links und unten rechts. Nullmeridiane: Ferro, Paris. Numerierung oben links: "No. 139". Ursprungswerk: "Atlas universel de géographie physique et politique, ancienne et moderne" von E. Mentelle et P. G. Chanlaire (Paris, um 1800). Koloriert **Ryh 6803 : 25**

13406 L'Asie mineure et le Bosphore : pour l'Histoire ancienne de Mr. Rollin / par le Sr. D'Anville géographe ord.re du roi ; gravée par P. Bourgoïn. – [Ca. 1:5100000]. – [Paris] : [s.n.], octobre 1740. – 1 Karte : Kupferdruck ; 25 x 32 cm

Numerierung oben rechts: "Tome IV. page 119". Ursprungswerk: Eine Ausgabe der "Histoire ancienne des Egyptiens, des Carthagoins, des Assyriens, des Babyloniens, des Mèdes et des Perses, des Macédoniens, des Grecs" von Charles Rollin (Paris, erstmals 1731–1738). Grenzen und Küsten koloriert **Ryh 6803 : 26**

13407 Troianum regnum, novem dinasteias complectens; priami dum regna manebant : adjecta sunt ea quæ etiam innotuere posterioribus temporibus nomina : cum privilegio ad vicennium / ex conatibus geographicis Gulielmi Nicolai Sanson filii, regis christianissimi geographi. – [Ca. 1:630000]. – Lutetia Parisioru[m] : apud Petrum Mariette via Iacobæa sub signo spei, 1565 [i.e. 1665]. – 1 Karte : Kupferdruck ; 40 x 48 cm
Koloriert **Ryh 6803 : 41**

13408 Carte de la Troade et du cours de Simois, depuis sa source jusqu'à son embouchure / gravé par Tardieu rue de Bieve no. 28. – [Ca. 1:1500000]. – [Paris] : [Dentu], [1802]. – 1 Karte : Kupferdruck ; 28 x 20 cm. – (Recueil des cartes, plans, vues et medailles pour servir au voyage de la Troade ; 15)

Titel und Massstabsleiste oben links. Osten oben. Numerierung oben rechts: "XV.". Ursprungswerk: "Recueil des cartes, plans, vues et medailles pour servir au voyage de la Troade" von J. B. Le Chevalier (Paris : Dentu, 1802) **Ryh 6803 : 42**

13409 Carte de la Troade, / levée par J. B. Lechevalier et L. F. Cassas en 1786. – [Ca. 1:500000]. – [Paris] : [Dentu], [1802]. – 1 Karte : Kupferdruck ; 40 x 86 cm. – (Recueil des cartes, plans, vues et medailles pour servir au voyage de la Troade ; 14)

Titel und Massstabsleiste unten links. Osten oben. Numerierung oben rechts: "XIV.". Ursprungswerk: "Recueil des cartes, plans, vues et medailles pour servir au voyage de la Troade" von J. B. Le Chevalier (Paris : Dentu, 1802) **Ryh 6803 : 43**

15.3.4 Naher Osten, Armenien, Syrien • Near East, Armenia, Syria

13410 Turcia asiatica : Spezialkarten der anderen Provinzen. – [Versch. Orte], 1651–1804. – 19 Kt. (in Sammelband) ; 54 cm

Systematische Gliederung nach Ryhiner: Kap. 15 (Asia), Teil 3 (Turcia asiatica), Bd. 4 **Ryh 6804**

13411 Syriae; sive Soriae nova et accurata descriptio. – [Ca. 1:1300000]. – Amstelodami [Amsterdam] : penes

Gerardum Valk et Petrum Schenk, [zwischen 1670 und 1690]. – 1 Karte : Kupferdruck ; 42 x 50 cm

Titelkartusche unten rechts, Massstabskartusche oben rechts.

Koloriert

Ryh 6804 : 2

13412 Assyria vetvs diuisa in Syriam, Messopotamiam, Babyloniam, et Assyriam proprie dictam : cum priuilegio regis christianissimi / auctore Phi. de la Ruë Paris. ; I. Sommer sculp. – [Ca. 1:2500000]. – Lutetia [Paris] : sumptibus Petri Mariette via Iacobeæ sub insigni spei, 1651. – 1 Karte : Kupferdruck ; 38 x 53 cm

Koloriert. Auf Papier aufgeklebt

Ryh 6804 : 3

13413 Sorie, et Diarbeck divisés en leurs parties / par N. Sanson d'Abbeville geogr. ord.re du roy ; A. de Winter sculp. – [Ca. 1:7900000]. – [S.l.] : [s.n.], [1683]. – 1 Karte : Kupferdruck ; 18 x 25 cm. – (L'Asie en plusieurs cartes nouvelles et exactes ...)

Titelkartusche unten Mitte. Ursprungswerk: "L'Asie en plusieurs cartes nouvelles et exactes ..." von Nicolas Sanson (holländische Ausgabe, 1683). Teilweise koloriert. Auf Papier geklebt

Ryh 6804 : 5 A

13414 Turcomanie Georgie Commanie / par N. Sanson d'Abbeville geo: ord.re du roy. – [Ca. 1:8500000]. – [S.l.] : [s.n.], [1683]. – 1 Karte : Kupferdruck ; 18 x 23 cm. – (L'Asie en plusieurs cartes nouvelles et exactes ...)

Titelkartusche unten links. Ursprungswerk: "L'Asie en plusieurs cartes nouvelles et exactes ..." von Nicolas Sanson (holländische Ausgabe, 1683). Teilweise koloriert. Auf Papier geklebt

Ryh 6804 : 5 B

13415 Pays de Bassora : avec les bourgs, rivieres et iles de sa dependance, habité par les Chrétiens de S. Jean / nouvellement mis au jour par Pierre vander Aa, marchand libraire a Leide. – A Amsterdam : chez J. Covens et C. Mortier, [zwischen 1721 und 1778]. – 1 Karte : Kupferdruck ; 28 x 36 cm

Titelkartusche unten rechts. Ostnordost oben. Teilweise koloriert

Ryh 6804 : 6

13416 Armenia vtraque : cum priv. s. c. m. / per Christ. Weigelium. – [Ca. 1:3700000]. – Norimbergæ [Nürnberg] : [Christoph Weigel], [1720]. – 1 Karte : Kupferdruck ; 30 x 39 cm. – (Descriptio orbis antiqvi ; 27)

Titel und bildliche Darstellungen (Münzen) unten rechts.

Seitennummer oben rechts: "27". Ursprungswerk: "Descriptio orbis antiqvi" von J. D. Köhler (Nürnberg, 1720). Koloriert **Ryh 6804 : 7**

13417 Mesopotamiae Assyriae et Babyloniae tabula : cum priv. s. caes. ma. / per C. Weige[I]. – [Ca. 1:3700000]. – Norimbe[rgæ] [Nürnberg] : [Christoph Weigel], [1720]. – 1 Karte : Kupferdruck ; 31 x 39 cm. – (Descriptio orbis antiqvi ; 35)

Nebenkarte unten links: "De situ paradisi sententiae celebriores ex representatione I. C. Sturmii" (12 x 10 cm). Titel und bildliche Darstellung unten Mitte, Abbildungen von Münzen oben links.

Seitennummer oben rechts: "35.". Ursprungswerk: "Descriptio orbis antiqvi" von J. D. Köhler (Nürnberg, 1720). Koloriert **Ryh 6804 : 8**

13418 Syria propria cum Phoenice : cum privilegio s. caes. maj. / studio Chri. Weigelii. – [Ca. 1:1700000]. –

Norimbergæ [Nürnberg] : [Christoph Weigel], [1720]. – 1 Karte : Kupferdruck ; 30 x 38 cm. – (Descriptio orbis antiqvi ; 29)

Titel und bildliche Darstellungen (Münzen) oben rechts.
Seitennummer oben rechts: "29.". Ursprungswerk: "Descriptio orbis antiqvi" von J. D. Köhler (Nürnberg, 1720). Koloriert **Ryh 6804 : 9**

13419 Typvs Ætiologicvs I. : sistens uno obtutu fundamenta positionum et distantiaru[m] urbium et regulis criticæ electarum, ope observationum recentiorum, itinerarii Antonini et Hierosolymitani tabulæ Peutingerianæ, geographi nubiensis, Pauli Lucaæ, Maundrelli, aliorumq[ue] peregrinatorum. priorem porro partem itineris Xenophontæi, et stathmorum parthiorum Isidori Characeni cum nubienſi geographo et arabum geographorum tabulis comparatoru[m]. – [Ca. 1:3700000]. – Prostat Noribergæ [Nürnberg] : in officina Homan[n]iana, [1750]. – 1 Karte : Kupferdruck ; 30 x 39 cm. – (Atlas historicus ; Sektion 5, Karte 4)

Titel-, Erläuterungs- und Massstabkartusche unten rechts.
Numerierung oben rechts: "IV". Ursprungswerk: "Atlas historicus" von Johann Matthias Haas (Nürnberg, 1750), Sektion V. Küsten und Grenzen koloriert **Ryh 6804 : 10**

13420 Carte générale de la Syrie, de la Palestine, et de l'isle de Chypre : avec une partie de l'Asie mineure, de l'Armenie, de la Mesopotamie, de l'Arabie et de l'Egypte : pour servir a l'histoire des croisades et a la connoissance particuliere des royaumes de Jerusalem du tems des croises, et des comtez des commanderies, et des seigneuries que ce royaume comprenoit / ouvrage posthume de Guillaume De l'Isle premier géographe du roy, de l'Acad. royale des sciences, achevée par l'auteur en janv. 1726 ; et publiée par Joseph Nicolas De l'Isle frere de l'auteur, 1.er astronome géog. de la marine, doyen des profess. roy.x et de l'Acad. r.le des sc. ; sous les auspices de M.gr le Duc de Choiseul ministre et secretaire d'etat [et]c. [et]c. ; [Titelkartusche:] C. P. Marillier del., J. Le Roy sculp. – [Ca. 1:2300000]. – [Paris?] : [s.n.], juillet 1764. – 1 Karte : Kupferdruck ; 35 x 49 cm
Koloriert **Ryh 6804 : 11**

13421 Carte de la Babylonie nommée aujourd'hui Hierac-Arab : avec les noms, tant anciens que modernes et les routes des expeditions de Cyrus et de Julien l'Apostat, aussi bien que celles de Texeira, Benjamin et autres voyageurs modernes : avec priv. du roy / ouvrage posthume de Guillaume Del'Isle, publiée en août 1766. par Joseph-Nicolas Del'Isle, premier astronome, géographe de la marine, doyen de l'Academie royale des sciences et des lecteurs et professeurs royaux [et]c. ; sous les auspices de Monseigneur le Duc de Praslin ministre et secretaire d'etat pour la marine [et]c. [et]c. ; [Titelkartusche:] Goulet l'ainé inv. et sculp [=Séraphin Goulet?]. – [Ca. 1:350000]. – A Paris : chez Lattré rué St. Jacques à la ville de Bordeaux près la fontaine St. Severin, 1766. – 1 Karte : Kupferdruck ; 55 x 41 cm
Koloriert **Ryh 6804 : 12**

13422 Carte de la Phœnicie et des environs de Damas / par le Sr. D'Anville, premier géographe du roi, des Académies royales des inscriptions et belles-lettres, et des sciences, et de celle des sciences de Petersbourg, secrétaire de S. A. S. M.gr le Duc d'Orléans ; dressée en 1752 ; [Stecher:] De-la-Haye, fils. – [Ca. 1:690000]. – A Paris : chez l'auteur au galleries du Louvre, publiée en 1780. – 1 Karte : Kupferdruck ; 48 x 33 cm
Koloriert **Ryh 6804 : 13**

13423 Karte von Phoenicien und Damask / verfasst von Herrn D'Anville ; neu herausgegeben von Hrn. F. A. Schrämbli. – [Ca. 1:690000]. – [Wien] : [Schrämbli], 1787. – 1 Karte : Kupferdruck ; 47 x 32 cm. – (Allgemeiner grosser Atlas ; [N. 96, 1])
Ursprungswerk: "Allgemeiner grosser Atlas" von F. A. Schrämbli (Wien, 1786–1800). Koloriert **Ryh 6804 : 15**

13424 L'Euphrate et le Tigre / par le Sr. D'Anville premier géographe du roi, des Académies royales des belles-lettres et des sciences, et de celle des sciences de Petersbourg, secrétaire de S. A. S. M.gr le Duc d'Orléans ; Tyroff sc. – [Ca. 1:2400000]. – Norimbergæ [Nürnberg] : in officina Weigelio-Schneideriana, 1783. – 1 Karte : Kupferdruck ; 41 x 49 cm. – (Atlas antiquus Danvillianus)
Ursprungswerk: Atlas antiquus Danvillianus / Jean-Baptiste D'Anville (Nürnberg, 1784). Koloriert **Ryh 6804 : 17**

13425 Euphrat und Tigris / verfasst von Herrn D'Anville ; neu herausgegeben von Herrn F. A. Schraembl ; gestochen von J. Adam in Wien. – [Ca. 1:2300000]. – [Wien] : [Schrämbli], 1786. – 1 Karte : Kupferdruck ; 42 x 50 cm. – (Allgemeiner grosser Atlas ; N. 97)
Blattnummer oben rechts: "N. 97.". Ursprungswerk: "Allgemeiner grosser Atlas" von F. A. Schrämbli (Wien, 1786–1800). Grenzen koloriert **Ryh 6804 : 18**

13426 Assyria, Mesopotamia, Babylonia, Susiana pars Persidis, Syria, Phœnice, Palestina, Arabia petræa / auctore C. F. Delamarche geogr. – [Ca. 1:4300000]. – [S.l.] : [s.n.], anno 1790. – 1 Karte : Kupferdruck ; 29 x 41 cm
Nullmeridiane: Paris, Ferro. Koloriert **Ryh 6804 : 19**

13427 Neue Charte von Syrien / entworfen zu Kahira, im VIII. Jahr d. Fr. Republik von Carl Paultre Officier bey der leichten Artillerie, vormals Adjudant des Ober-Generals Kleber ; und gezeichnet von Lapie Ing.r Geograph. – [Ca. 1:1800000]. – Weimar : im Verlage des Landes-Industrie-Comptoirs, 1804. – 1 Karte : Kupferdruck ; 47 x 27 cm
Küsten und Grenzen koloriert **Ryh 6804 : 22**

13428 Carte générale de la Géorgie et de l'Armenie : avec privilege du roi / dessinée à Petersbourg en 1738 d'apres les cartes, memoires, mesures, et observations des gens du pays ; traduit du géorgien en françois par le secretaire du roy de Géorgie ; publiée en 1766 par M. Joseph Nicolas Del'Isle, doyen des proffesseurs royaux et de l'Academie royale des sciences premier astronome

géographe de la marine [et].a ; sous les auspices de M. le Duc de Choiseul ministre et secretaire d'etat [et].a [et].a. – [Ca. 1:2300000]. – A Paris : chez Lattré graveur rue St. Jacques à la ville de Bordeaux, 1766. – 1 Karte : Kupferdruck ; 49 x 69 cm
Koloriert **Ryh 6804 : 23**

13429 Frontieres de Turquie et de Russie entre la mer Caspienne et la mer d'Asof renfermant le Kuban la Grande et Petite Kabardie. – [Ca. 1:1 700000]. – A Paris : chez le

Rouge ing.r géographe du roi rue des grands Augustins, 1770. – 1 Karte : Kupferdruck ; 51 x 45 cm. – (Cartes des troubles de l'est ; 8)

Titel oben links. Nummer oben rechts: "8". Ursprungswerk: "Cartes des troubles de l'est" von Georges Louis Le Rouge (Paris, 1770).
Küsten und Grenzen koloriert **Ryh 6804 : 24**

15.4 Arabien • Arabia

15.4.1 Arabien • Arabia

13430 Arabia : allgemeine Karten, Spezialkarten. – [Versch. Orte], ca. 1650–1789. – 15 Kt. (in Sammelband) ; 54 cm

Systematische Gliederung nach Ryhiner: Kap. 15 (Asia), Teil 4 (Arabia), Bd. 1 **Ryh 6901**

13431 Arabiae felicitatis, petraeae et desertae nova et accurata delineatio. – [Ca. 1:6200000]. – Amstelodami [Amsterdam] : apud Joannem Janssonium, [um 1680]. – 1 Karte : Kupferdruck ; 43 x 50 cm. – (Joannis Janssonii novus atlas)

Titelkartusche unten links, Massstabskartusche oben rechts. Ursprungswerk: "Joannis Janssonii novus atlas", Bd. 4 (Amsterdam, erschienen um 1680). Koloriert. Auf Papier aufgeklebt **Ryh 6901 : 1**

13432 L'Arabie petrée, deserte et hebreuse / par N. Sanson d'Abbe. geo: ord.re du roy ; A: de Winter sculp. – [Ca. 1:15000000]. – [S.l.] : [s.n.], [1683]. – 1 Karte : Kupferdruck ; 18 x 24 cm. – (L'Asie en plusieurs cartes nouvelles et exactes ...)

Titelkartusche oben rechts, Massstabsleisten unten links. Ursprungswerk: "L'Asie en plusieurs cartes nouvelles et exactes ..." von Nicolas Sanson (holländische Ausgabe, 1683). Teilweise koloriert. Auf Papier aufgeklebt **Ryh 6901 : 3**

13433 Description exacte de l'Arabie heureuse, petrée et deserte / nouvellement mise en lumiere par Pierre vander Aa, marchand libraire à Leide. – [Ca. 1:12000000]. – A Amsterdam : chez Covens et Mortier, [zwischen 1721 und 1778]. – 1 Karte : Kupferdruck ; 29 x 35 cm
Titel- und Massstabskartusche unten rechts. Koloriert **Ryh 6901 : 4**

13434 Arabiae veteris typus : cum privil. s. c. m. / per Christ: Weigelium. – [Ca. 1:10000000]. – Norimbergæ [Nürnberg] : [Christoph Weigel], [1720]. – 1 Karte : Kupferdruck ; 30 x 36 cm. – (Descriptio orbis antiqui ; 34)
Titelkartusche oben rechts. Seitennummer oben rechts: "34". Ursprungswerk: "Descriptio orbis antiqui" von J. D. Köhler (Nürnberg, 1720). Koloriert **Ryh 6901 : 5**

13435 De l'Arabie. – [Ca. 1:6000000]. – [Paris] : [Mondhare], [1780]. – 1 Karte : Kupferdruck ; 30 x 31 cm, Bildgröße 31 x 55 cm. – (Géographie moderne avec introduction ; 56)
Erläuterungen links und rechts. Nummer oben rechts: "56". Ursprungswerk: "Géographie moderne avec introduction" von Abbé J. B. L. Clouet (Paris : Mondhare, 1780). Koloriert **Ryh 6901 : 6**

13436 Carte de l'Arabie / d'après les differents morceaux qu'a donnés M. Niebuh de cette partie de l'Asie; et d'après M. Danville pour l'interieur des terres. – [Ca. 1:7900000]. – [Paris] : [Mentelle], [1782]. – 1 Karte : Kupferdruck ; 31 x 41 cm. – (Atlas nouveau / Edme Mentelle ; 117)
Titel und Erläuterungen unten rechts, Massstabsleisten unten links. Nullmeridiane: Ferro, Paris. Seitennummer oben rechts (handschriftlich): "117". Ursprungswerk: "Atlas nouveau" von Edme Mentelle (Paris, 1782?). Handschriftlicher Vermerk auf der Rückseite: "... von Mentelle". Koloriert **Ryh 6901 : 7**

13437 Terræ Yemen maxima pars, seu imperii Imami, principatus Kaukebân, nec non ditionum Haschid u Bekîl, Nehhm, Chaulân, Abu Arîsch et Aden, tabula / ex observationibus astronomicis et hodometricis jussu et sumtibus potentissimor: Daniae regum Friderici V, et Christiani VII. institutis delineata ; auctore C. Niebuhr. – [Ca. 1:1200000]. – [S.l.] : [s.n.], [1780?]. – 1 Karte : Kupferdruck ; 56 x 36 cm

Titelkartusche und Massstabsleisten oben rechts. Nullmeridian: Paris. Wahrscheinliches Ursprungswerk: "Voyage de M. Niebuhr en Arabie et en d'autre pays de l'orient" (En Suisse : chez les libraires associés, 1780). Koloriert **Ryh 6901 : 22**

13438 Terræ Yemen maxima pars, seu imperii Imami, principatus Kaukebân, nec non ditionum Haschid u Bekîl, Nehhm, Chaulân, Abu Arîsch et Aden, tabula / ex observationibus astronomicis et hodometricis jussu et sumtibus potentissimor: Daniae regum Friderici V, et Christiani VII. institutis, delineata ; auctore C. Niebuhr ; Gustav Conrad Lotter sculps. – [Ca. 1:1200000]. – Aug: Vind: [Augsburg] : Tob: Conr: Lotter geogr: excud., 1774. – 1 Karte : Kupferdruck ; 55 x 36 cm

Titelkartusche und Massstabsleisten oben rechts, Legende unten links. Nullmeridian: Paris. Koloriert **Ryh 6901 : 23**

13439 Karte von dem grossten Theil des Landes Jemen Imame, Kaukeban [etc.] [etc.] / nach astronomischen Beobachtungen, und Reisemaassen verfasst von Herrn C. Niebuhr ; neu herausgegeben von Herrn F. A. Schræmbl ; Hieron. Benedicti sc. – [Ca. 1:1200000]. – In Wien : zufinden in eigenem Verlage [Schræmbl], 1789. – 1 Karte : Kupferdruck ; 56 x 36 cm. – (Allgemeiner grosser Atlas ; N. 98)

Numerierung oben rechts: "N. 98". Ursprungswerk: "Allgemeiner grosser Atlas" von F. A. Schræmbl (Wien, 1786–1800). Koloriert **Ryh 6901 : 24**

13440 Mare Rubrum seu sinus Arabicus / ad observationes maximam partem ab auctore annis MDCCLXII at MDCCLXIII institutas delineatus a C. Niebuhr. – [Ca. 1:3400000]. – [Paris] : [Nyon], [1787]. – 1 Karte : Kupferdruck ; 79 x 21 cm. – (Atlas universel pour l'étude de la géographie et de l'histoire ancienne et moderne ; no. 89)

Titelkartusche oben rechts, Massstabskartusche unten links. Numerierung oben rechts: "No. 89". Ursprungswerk: "Atlas universel pour l'étude de la géographie et de l'histoire ancienne et moderne" von E. A. Philippe de Prétot (Paris : Nyon, 1787) **Ryh 6901 : 27 A**

13441 Terræ Yemen maxima pars, seu imperii Imami, principatus Kaukebân, nec non ditionum Haschid u Bekîl, Nehhm, Chaulân, Abu Arîsch et Aden, tabula / ex observationibus astronomicis et hodometrici[s] jussu et sumtibus potentissim: Daniae regum Friderici V. et Christiani VII. institutis delineata ; auctore C. Niebuhr. – [Ca. 1:1200000]. – [Paris] : [Nyon], [1787]. – 1 Karte : Kupferdruck ; 56 x 36 cm. – (Atlas universel pour l'étude de la géographie et de l'histoire ancienne et moderne ; no. 93)

Titelkartusche und Massstabsleisten oben rechts, Legende unten links. Nullmeridian: Paris. Numerierung oben rechts: "No. 93". Ursprungswerk: "Atlas universel pour l'étude de la géographie et de l'histoire ancienne et moderne" von E. A. Philippe de Prétot (Paris : Nyon, 1787) **Ryh 6901 : 27 B**

13442 Tabula itineraria a Sues usque ad Dsjäbbel el Mokátteb et montem Sinai. – [Ca. 1:1000000]. – [Paris] : [Nyon], [1787]. – 1 Karte : Kupferdruck ; 19 x 29 cm. – (Atlas universel pour l'étude de la géographie et de l'histoire ancienne et moderne ; no. 110)

Titelkartusche oben links, Massstabsleisten unten rechts. Osten oben. Numerierung oben rechts: "No. 110.". Ursprungswerk: "Atlas universel pour l'étude de la géographie et de l'histoire ancienne et moderne" von E. A. Philippe de Prétot (Paris : Nyon, 1787)

Ryh 6901 : 28

13443 La grande mosquée à la Mekke / Le Mire direx. – [Paris] : [Nyon], [1787]. – 1 Ansicht : Kupferdruck ; 19 x 18 cm. – (Atlas universel pour l'étude de la géographie et de l'histoire ancienne et moderne ; [no. 91])

Titel unten. Numerierung oben rechts: "Tab. XXI.". Ursprungswerk: "Atlas universel pour l'étude de la géographie et de l'histoire ancienne et moderne" von E. A. Philippe de Prétot (Paris : Nyon, 1787) **Ryh 6901 : 29 A**

13444 Die grosse Mosqué zu Medina = La grande mosquée à Medina / Le Mire direx. – [Paris] : [Nyon], [1787]. – 1 Ansicht : Kupferdruck ; 19 x 15 cm. – (Atlas universel pour l'étude de la géographie et de l'histoire ancienne et moderne ; [no. 92])

Titel unten. Numerierung oben rechts: "Tab. XXII.".

Ursprungswerk: "Atlas universel pour l'étude de la géographie et de l'histoire ancienne et moderne" von E. A. Philippe de Prétot (Paris : Nyon, 1787) **Ryh 6901 : 29 B**

13445 Terræ Omân delineatio / auctore C. Niebuhr. – [Ca. 1:2800000]. – [S.l.] : [s.n.], [1780?]. – 1 Karte : Kupferdruck ; 20 x 18 cm

Titelkartusche und Massstabsleisten oben rechts. Numerierung oben rechts: "D". Wahrscheinliches Ursprungswerk: "Voyage de M. Niebuhr en Arabie et en d'autre pays de l'orient" (En Suisse : chez les libraires associés, 1780) **Ryh 6901 : 30**

15.5 Persien • Persia

15.5.1 Persien • Persia

13446 Persia : Generalkarten, Spezialkarten, Pläne und Prospekte. – [Versch. Orte], 1573–1835. – 32 Kt. (in Sammelband) ; 53 cm

Systematische Gliederung nach Ryhiner: Kap. 15 (Asia), Teil 5 (Persia), Bd. 1 **Ryh 7001**

13447 Persici sive Sophorum regni typus : cum privilegio. – [Ca. 1:10000000]. – [Antwerpen] : [s.n.], [erschienen 1573]. – 1 Karte : Kupferdruck ; 34 x 49 cm. – (Theatrum oder Schawplatz des Erdbodems ; 49)

Titelkartusche unten rechts, Massstabsleiste unten links. Deutscher Text ("Das Landt von Sophi, oder Das Khunigreich von Persien") und Seitennummer ("49") auf der Kartenrückseite. Ursprungswerk: "Theatrum oder Schawplatz des Erdbodems" von Abraham Ortelius (Antwerpen, 1573). Koloriert. Handschriftliche Numerierung oben rechts: "128" **Ryh 7001 : 1**

13448 Persici sive Sophorum regni typus : cum privilegio. – [Ca. 1:10000000]. – [Antwerpen] : [s.n.], [1579]. – 1 Karte : Kupferdruck ; 34 x 48 cm. – (Theatrum orbis terrarum ; 85)

Titelkartusche unten rechts, Massstabsleiste unten links. Lateinischer Text auf der Kartenrückseite ("Persiæ regnum, sive Sophorum imperium."). Numerierung (Rückseite): "85". Ursprungswerk: "Theatrum orbis terrarum" von Abraham Ortelius (Antwerpen : Plantijn, 1579). Koloriert **Ryh 7001 : 2 A**

13449 Persiæ regnum sive Sophorum[m] imperium. – [Köln] : [Johannes Bussemacher], [1600]. – 1 Karte : Kupferdruck ; 18 x 25 cm. – (Geographisch Handtbuch)

Titel oben. Ursprungswerk: "Geographisch Handtbuch" von Matthias Quad (Köln : J. Bussemacher, 1600). Auf Papier aufgeklebt **Ryh 7001 : 2 B**

13450 Persici vel Sophorum regni typus. – [Ca. 1:9300000]. – [Amsterdam] : [Jodocus Hondius], [1606]. – 1 Karte : Kupferdruck ; 34 x 49 cm. – (Gerardi Mercatoris atlas sive cosmographicæ meditationes de fabrica mundi et fabricati figura)

Titelkartusche unten rechts, Massstabs- und Erläuterungskartusche unten links. Lateinischer Text auf der Rückseite ("Persicum regnum sive Sophorum imperium."). Seitennumerierung (Rückseite): "331", "332" (oben), "Hhhhhhh" (unten). Ursprungswerk: "Gerardi Mercatoris atlas sive cosmographicæ meditationes de fabrica mundi et fabricati figura" hrsg. von J. Hondius (Amsterdam, 1606)

Ryh 7001 : 3

13451 Persici vel Sophorum regni typus. – [Ca. 1:9300000]. – [Amsterdam] : [Henricus Hondius], [1633]. – 1 Karte : Kupferdruck ; 34 x 49 cm. – (Atlas ou representation du monde universel, et des parties d'icelui)

Titelkartusche unten rechts, Massstabs- und Erläuterungskartusche unten links. Französischer Text auf der Kartenrückseite ("Le royaumes des Perses, ou l'empire des Sophis."). Seitennumerierung (Rückseite): "661", "664" (oben), "Eeeeeeee" (unten).

Ursprungswerk: "Atlas ou representation du monde universel, et des parties d'icelui" von G. Mercator und J. Hondius (Amsterdam : H. Hondius, 1633). Koloriert **Ryh 7001 : 4**

13452 L'empire du Sophy des Perses / par le Sr. Sanson d'Abbeville geographe du roy ; A. d'Winter schu. – [Ca. 1:15000000]. – [S.l.] : [s.n.], [1683]. – 1 Karte : Kupferdruck ; 19 x 24 cm. – (L'Asie en plusieurs cartes nouvelles et exactes ...)

Titelkartusche und Massstabsleisten unten links. Ursprungswerk: "L'Asie en plusieurs cartes nouvelles et exactes ..." von Nicolas Sanson (holländische Ausgabe, 1683). Grenzen koloriert. Auf Papier aufgeklebt **Ryh 7001 : 5 A**

13453 Persici vel Sophorum regni tipus. – [Ca. 1:17000000]. – [Amsterdam] : [Cloppenburg], [1630]. – 1 Karte : Kupferdruck ; 17 x 24 cm. – (Gerardi Mercatoris atlas sive cosmographicæ meditationes de fabrica mundi et fabricati figura ; 631)

Titelkartusche unten rechts. Seitennumerierung oben rechts ("631"), Kapitelüberschrift oben Mitte ("Le royaume de Perse ou empire de Sophi."). Ursprungswerk: "Gerardi Mercatoris atlas sive cosmographicæ meditationes de fabrica mundi et fabricati figura" (Amsterdam : Cloppenburg, 1630). Küsten koloriert. Auf Papier aufgeklebt **Ryh 7001 : 5 B**

13454 Persia sive Sophorum regnum / Guiljelmus Blaeu. – [Ca. 1:9300000]. – [Amsterdam] : [W. J. Blaeu], 1634. – 1 Karte : Kupferdruck ; 36 x 48 cm

Widmungskartusche unten rechts ("Ampliss.mo ... D. Theodoro Tholing ... tabulam hanc d. d. Guiljelmus Blaeu"), Titelkartusche und Massstabsleisten unten links. Koloriert. Handschriftliche Numerierung oben Mitte: "Page 219" **Ryh 7001 : 6**

13455 Persia sive Sophorum regnum / Guiljelmus Blaeu. – [Ca. 1:9300000]. – [Amsterdam] : [Joan Blaeu], [1642 oder 1643]. – 1 Karte : Kupferdruck ; 36 x 48 cm. – (Novvs Atlas, das ist Welt-beschreibung. Ander Theil)

Widmungskartusche unten rechts ("Nobilissimo ... D. Simoni van Hoorn, ... tabulam hanc d. d. J. Blaeu"), Titelkartusche und Massstabsleisten unten links. Ursprungswerk: 2. Teil des "Novus Atlas" hrsg. von Joan und Cornelius Blaeu (Deutsche Ausgabe. – Amsterdam, 1642/43). Koloriert **Ryh 7001 : 7**

13456 Persia sive Sophorum regnum. – [Ca. 1:9300000]. – [Amsterdam] : [Joannes Janssonius], [um 1680]. – 1 Karte : Kupferdruck ; 36 x 47 cm. – (Joannis Janssonii novus atlas)

Titelkartusche unten links, Massstabskartusche unten rechts. Ursprungswerk: "Joannis Janssonii novus atlas", Bd. 4 (Amsterdam, erschienen um 1680). Handschriftlicher Vermerk auf der Rückseite: "... von Jansson" **Ryh 7001 : 8**

13457 Nova delineatio Persiæ et confinium : veteri longe accuratior edita / autor M. Adam Oleari ; Christian Lorens fecit. – [Ca. 1:6900000]. – [S.l.] : [s.n.], 1655. – 1 Karte : Kupferdruck ; 39 x 54 cm

Widmungskartusche unten rechts ("Illustrissimo ... Domino Dno. Friederico hæredi Norwegiæ ..."), Titel- und Massstabskartusche unten links. Auf Papier aufgeklebt **Ryh 7001 : 9**

13458 Description de l'empire du Sophi des Perses : avec privilege du roy pour vingt ans / tirée en partie de l'Arabe de Nubie, et en partie de plusieurs et diverses relations ; par le Sr. Sanson d'Abbeville geographe ordinaire du roy ; I. Somer sculp. – [Ca. 1:7400000]. – A Paris : chez Pierre

Mariette rue St. Jacques a l'esperance, [zwischen 1650 und 1670]. – 1 Karte : Kupferdruck ; 38 x 51 cm
Titelkartusche unten links. Grenzen koloriert **Ryh 7001 : 10**

13459 Carte la plus-nouvelle [et] plus-exacte du royaume de Perse : avec ses côtes, villes maritimes, tous les pays qui en dependent, [et] ses lieux circonvoisins / corrigée de nouveau et augmentée suivant les relations les plus recentes des plus fidelles voyageurs ; publiée à Leide chez Pierre vander Aa. – [Ca. 1:10000000]. – A Amsterdam : chez J. Covens et C. Mortier, [zwischen 1721 und 1778]. – 1 Karte : Kupferdruck ; 27 x 32 cm
Titelkartusche unten links. Koloriert **Ryh 7001 : 11**

13460 Imperii Persici delineatio : cum priv. / ex scriptis potissimum geographicis arabum et persarum tentata ab Adriano Relando ; [Widmungskartusche:] Schenk fc. – [Ca. 1:5600000]. – [Amst]eldæmi [Amsterdam] : ... ex formis [Pe]tri Schenk, 1705. – 1 Karte : Kupferdruck ; 44 x 55 cm
Widmungskartusche unten rechts ("Amplissimo viro Nicolao Witzen ..."). Koloriert **Ryh 7001 : 12**

13461 Nova imperii Persici delineatio / juxta recentiss. et accuratiss. observat. Adriani Relandi proposita studio manu[que] Matthæi Seutteri chalcogr. august. – [Ca. 1:5600000]. – [Augsburg] : [Matthäus Seutter], [zwischen 1710 und 1730]. – 1 Karte : Kupferdruck ; 47 x 56 cm
Titelkartusche unten rechts, Massstabkartusche unten links. Koloriert **Ryh 7001 : 13**

13462 Carte de Perse : dressée pour l'usage du roy : avec privilege de S. M. té decembre 1724 : avec priv. du 30 av. 1745 / par G. Delisle premier geographe de S. M. de l'Academie royale des sciences ; Ph. Buache p. g. d. r. d. l'A. r. d. s. gendre de l'auteur ; gravé par P. Starck-man. – [Ca. 1:5300000]. – A Paris : chéz l'auteur sur le quay de l'Horloge, 1745. – 1 Karte : Kupferdruck ; 48 x 61 cm
Koloriert **Ryh 7001 : 14**

13463 Carte de Perse : dressée pour l'usage du roy / par G. de l'Isle premier geographe de S. M. de l'Academie royale des sciences ; gravé par J. Stemmers. – [Ca. 1:5300000]. – A Amsterdam : chez Jean Covens et Corneille Mortier geographes, [zwischen 1721 und 1778]. – 1 Karte : Kupferdruck ; 47 x 60 cm
Titel- und Massstabkartusche oben rechts. Lateinische Titelvariante oben: "Nova et accurata imperii Persici delineatio, ad usum serenissimi Burgundiae ducis". Koloriert **Ryh 7001 : 15**

13464 Imperii Persici in omnes suas provincias (tam veteribus quam modernis earundem nominibus signatas) exacte divisi nova tabula geographica : quam ex præcipuis Olearii, Tavernieri, Relandi aliorumque recentium authorum scriptis concinnatam : cum privilegio sac cæsareæ majestatis / luci publicæ exponit Io. Baptista Homann sac. cæs. maj. geographus et Regiæ borussicæ scientiarum societatis membrum. – [Ca. 1:6500000]. – Norimbergæ [Nürnberg] : [Johann Baptist Homann], [nach 1716]. – 1 Karte : Kupferdruck ; 47 x 56 cm

Erläuterungs- und Massstabkartusche oben rechts, Titelkartusche unten links. Koloriert **Ryh 7001 : 16**

13465 Persia cum adjacentibus regionibus : c. p. s. c. m. / per C. Weigelium. – [Ca. 1:11100000]. – Norimb[ergæ] [Nürnberg] : [Christoph Weigel], [1720]. – 1 Karte : Kupferdruck ; 30 x 39 cm. – (Descriptio orbis antiqui ; 36)
Titelkartusche und Abbildungen von Münzen unten links. Seitennummer oben rechts: "36.". Ursprungswerk: "Descriptio orbis antiqui" von J. D. Köhler (Nürnberg, 1720). Koloriert **Ryh 7001 : 17**

13466 Opulentissimi regni Persiæ : c. grat. et pr. S. R. I. vicariat[us], in part. Rheni, Sjev. et juris Francon. / juxta suas provincias recentissima et accuratissima designatio, studio et sumtibus Tobiaë Conradi Lotteri, geogr. – [Ca. 1:5300000]. – Aug: Vind. [Augsburg] : [Tobias Konrad Lotter], [nach 1758]. – 1 Karte : Kupferdruck ; 49 x 57 cm
Titel- und Massstabkartusche oben rechts. Koloriert **Ryh 7001 : 18**

13467 A new [and] accurate map of Persia : with the adjacent countries : drawn from the most approved modern maps [et]c. the whole being regulated by astron.l observations / by Eman.l Bowen. – [Ca. 1:7400000]. – [London] : [s.n.], [1752]. – 1 Karte : Kupferdruck ; 33 x 41 cm. – (A complete atlas, or distinct view of the known world ; 39)
Titel- und Massstabkartusche unten links. Nullmeridian: London. Numerierung unten links: "No. 39". Ursprungswerk: "A complete atlas, or distinct view of the known world" von Emanuel Bowen (London, 1752). Koloriert **Ryh 7001 : 19**

13468 Carte de l'empire de Perse / dressée sur les cartes du Sr. D'Anville ; par P. Santini. – [Ca. 1:4800000]. – A Venise : chez Mr. Remondini, 1779. – 1 Karte : Kupferdruck ; 46 x 59 cm. – (Atlas universel / P. Santini, G. A. Remondini ; Vol. 2, Karte 38)
Blattnummer oben rechts: "P. II. 38". Ursprungswerk: Neuauflage des "Atlas universel" von P. Santini (Venedig, 1776) durch G. A. Remondini (Venedig, 1784). Koloriert **Ryh 7001 : 20**

13469 Imperii Parthorum, tabula, pars occidentalis : cum priv. regis / autore R.to Bonâ, primario hydrographo navali ; Perrier sculp. – [Ca. 1:9500000]. – [Paris] : [s.n.], augusto 1780. – 1 Karte : Kupferdruck ; 32 x 21 cm
Nullmeridiane: Paris, Ferro. Grenzen und Küsten koloriert. Am rechten Rand mit "Imperium Parthorum, pars orientalis" zusammengeklebt **Ryh 7001 : 21 A**

13470 Imperium Parthorum, pars orientalis : cum priv. regis / autore R. Bonâ, primario hydrographo navali ; Perrier sculpsit ; André scrip. – [Ca. 1:9500000]. – [Paris] : [s.n.], octob. 1780. – 1 Karte : Kupferdruck ; 32 x 21 cm
Nullmeridiane: Paris, Ferro. Grenzen und Küsten koloriert. Am linken Rand mit "Imperii Parthorum, tabula, pars occidentalis" zusammengeklebt **Ryh 7001 : 21 B**

13471 Carte de Perse : dressée pour l'usage du roy : avec priv. du 30 av. 1745 : avec privilège du roi / par G. Delisle premier geographe de S. M. de l'Academie royale des sciences ; Ph. Buache p. g. d. r. d. l'A. r. d. s. gendre de l'auteur ; gravé par P. Starck-man. – [Ca. 1:5300000]. –

A Paris : chez Dezauche géographe successeur des S.rs De Lisle et Phil. Buache rue des Noyers, 1785. – 1 Karte : Kupferdruck ; 48 x 61 cm
Koloriert **Ryh 7001 : 22**

13472 Iran und Turan; (Persien, Afghanistan, Biludschistan, Turkestan) / eine geographische Skizze von Dr. Bgs. [i.e. Heinrich Berghaus] entworfen 1829, verbessert 1834 ; gest. v. S. Siebert ; Schrift v. H. Hertzberg. – Zweite Ausgabe. – [Ca. 1:9300000]. – Gotha : bei Justus Perthes, 1835. – 1 Karte : Kupferdruck ; 30 x 38 cm

Numerierungen oben rechts: "Neue Ausgabe No. XLVI Stielers Hand-Atlas (No. 43.b)". Ursprungswerk: Eine Ausgabe der 1. Auflage von "Stielers Hand-Atlas" (Gotha, um 1840). Koloriert

Ryh 7001 : 23

13473 Persien / nach seinem neuesten Zustande in das oestliche und westliche Reich eingetheilt und entworfen von C. G. Reichard. – [Ca. 1:4600000]. – Weimar : im Verlage des Geographischen Instituts, 1804. – 1 Karte : Kupferdruck ; 50 x 67 cm

Nullmeridian: Ferro. Koloriert

Ryh 7001 : 25

13474 Nouvelle carte de la province de Kilan en Perse, et en particulier de cette partie de la mer Caspienne, qui baigne les côtes de cette province / dressée sur les nouvelles observations des plus habiles geographes. – [Ca. 1:1200000]. – A Leide : chez Pierre vander Aa ; se vend à Amsterdam : chez J. Covens et C. Mortier, [zwischen 1721 und 1778]. – 1 Karte : Kupferdruck ; 27 x 32 cm
Titelkartusche unten links. Nordosten oben. Koloriert **Ryh 7001 : 41**

13475 Provinciarum persicarum Kilaniæ nempe Chirvaniæ Dagestaniæ aliarumque vicinarum regionum partium nova geographica tabula / ex itineraio celeberrimi olim Adami Olearii aliisq[ue] recentioris geographiæ adminiculis desumpta à Io. Bapt. Homanno, sac. cæs. maj. geographo ejusque filio [i.e. Johann Christoph Homann] ;

R. A. S. – [Ca. 1:2000000]. – Noribergæ [Nürnberg] : [Homann], 1728. – 1 Karte : Kupferdruck ; 47 x 56 cm
Ansicht oben rechts: "Prospect der Russischen Stadt und Vestung Tercki" (10 x 14 cm). Koloriert **Ryh 7001 : 42**

13476 Sinus Persicus maximam partem / ad observationes proprias a. MDCCLXV institutas delineatus a C. Niebuhr. – [Ca. 1:3700000]. – [Paris] : [Nyon], [1787]. – 1 Karte : Kupferdruck ; 20 x 30 cm. – (Atlas universel pour l'étude de la géographie et de l'histoire ancienne et moderne ; no. 95)

Titelkartusche und Massstabsleisten oben rechts. Numerierung oben rechts: "No. 95". Ursprungswerk: "Atlas universel pour l'étude de la géographie et de l'histoire ancienne et moderne" von E. A. Philippe de Prétot (Paris : Nyon, 1787)

Ryh 7001 : 51

13477 Golfe Persique / dressé en 1758 et publié en 76, par le Sr. D'Anville, prém. géogr. du roi. – [Ca. 1:2000000]. – [Paris?] : [s.n.], 1776. – 1 Karte : Kupferdruck ; 29 x 43 cm

Vermerk Mitte rechts: "La lecture d'un mémoire du volume XXX. de l'Académie des belles-lettres, ...". Auf Papier aufgeklebt

Ryh 7001 : 52

13478 Verschiedene Prospective der vornehmsten Städten in Persien : samt vorderst einer unfern dem Caspischen Meer, dem Russischen Reich zugehörig, gelegenen Stadt, zu mehrerem Liecht und Erleuterung der neu-verfertigten persianischen Land-Charten / herausgegeben von Iohann Baptist Homann, der röm. kays. Maj.t Geographo. – In Nürnberg : Homann, [nach 1716]. – 15 Ansichten auf 1 Blatt : Kupferdruck ; Bildgrösse 49 x 58 cm
Erste Reihe (je ca. 10 x 14 cm): "Astrachan ...", "Derbent ...", "Teflis ...", "Kars". Zweite Reihe (je ca. 10 x 14 cm): "Erzerum ...", "Baccu ...", "Sultania ...", "Schamachia ...". Dritte Reihe (je ca. 10 x 14 cm): "Erivan ...", "Schiras ...", "Candahar ...", "Die Stadt Ardebil ...". Vierte Reihe: "Die Stadt Kachan in Erack" (10 x 14 cm), "Prospect der königlich persischen Haupt- und Residenz-Stadt Isphahan ..." (12 x 29 cm), "Gamron oder Bender Abassi" (10 x 14 cm). Titel oben. Koloriert. Auf Papier aufgeklebt

Ryh 7001 : 60

15.6 Indien • India

15.6.1 Indien • India

13479 India universa : Generalkarten. – [Versch. Orte], 1573–1801. – 33 Kt. (in Sammelband) ; 53 cm
Systematische Gliederung nach Ryhiner: Kap. 15 (Asia), Teil 6 (India orientalis), Bd. 1 **Ryh 7101**

13480 Indiae orientalis, insvlarvmqve adiacentivm typvs : cum priuilegio. – [Antwerpen] : [s.n.], [erschienen 1573]. – 1 Karte : Kupferdruck ; 33 x 48 cm. – (Theatrum oder Schawplatz des Erdbodems ; 48)

Titelkartusche unten links, Wappen oben links. Deutscher Text ("Indien.") und Seitennummer ("48") auf der Kartenrückseite.
Ursprungswerk: "Theatrum oder Schawplatz des Erdbodems" von Abraham Ortelius (Antwerpen, 1573). Koloriert. Handschriftliche Numerierung oben rechts: "126" **Ryh 7101 : 1**

13481 Indiae orientalis, insvlarvmqve adiacentivm typvs : cum priuilegio. – [Antwerpen] : [s.n.], [erschienen 1579]. – 1 Karte : Kupferdruck ; 33 x 48 cm. – (Theatrum orbis terrarum ; 84)

Titelkartusche unten links, Wappen oben links. Lateinischer Text auf der Kartenrückseite ("India."). Numerierung (Rückseite): "84".
Ursprungswerk: "Theatrum orbis terrarum" von Abraham Ortelius (Antwerpen : Plantijn, 1579). Koloriert **Ryh 7101 : 2**

13482 India orientalis. – [Ca. 1:11500000]. – [Amsterdam] : [Jodocus Hondius], [1606]. – 1 Karte : Kupferdruck ; 34 x 47 cm. – (Gerardi Mercatoris atlas sive cosmographicæ meditationes de fabrica mvndi et fabricati figvra)

Titelkartusche unten rechts, Massstabskartusche unten links, weitere Kartusche oben rechts. Lateinischer Text auf der Rückseite ("India orientalis."). Seitennumerierung (Rückseite): "337", "338" (oben), "LIIIIII" (unten). Ursprungswerk: "Gerardi Mercatoris atlas sive cosmographicæ meditationes de fabrica mvndi et fabricati figvra" hrsg. von J. Hondius (Amsterdam, 1606) **Ryh 7101 : 3**

13483 India orientalis. – [Ca. 1:11500000]. – [Amsterdam] : [Henricus Hondius], [1630]. – 1 Karte : Kupferdruck ; 34 x 47 cm. – (Gerardi Mercatoris atlas sive cosmographicæ meditationes de fabrica mundi et fabricati figura)

Titelkartusche unten rechts, Massstabskartusche unten links, weitere Kartusche oben rechts. Lateinischer Text auf der Kartenrückseite ("India orientalis."). Seitennumerierung (Rückseite): "372", "373" (oben), "Hhhhhhhh" (unten). Ursprungswerk: "Gerardi Mercatoris atlas sive cosmographicæ meditationes de fabrica mundi et fabricati figura" hrsg. von H. Hondius (Amsterdam, 1630). Koloriert **Ryh 7101 : 4**

13484 India orientalis. – [Köln] : [Johannes Bussemacher], [1600]. – 1 Karte : Kupferdruck ; 20 x 26 cm. – (Geographisch Handtbuch)

Titel unten links. Deutscher Text auf der Rückseite ("Indien.", teilweise überklebt). Ursprungswerk: "Geographisch Handtbuch" von Matthias Quad (Köln : J. Bussemacher, 1600) **Ryh 7101 : 5 A**

13485 India orientalis. – [Ca. 1:23000000]. – [Amsterdam] : [Cloppenburg], [1630]. – 1 Karte : Kupferdruck ; 18 x 25 cm. – (Gerardi Mercatoris atlas sive

cosmographicæ meditationes de fabrica mundi et fabricati figura ; 645)

Titelkartusche unten rechts. Seitennumerierung oben rechts ("645"), Kapitelüberschrift oben Mitte ("L'Indie orientale"). Ursprungswerk: "Gerardi Mercatoris atlas sive cosmographicæ meditationes de fabrica mundi et fabricati figura" (Amsterdam : Cloppenburg, 1630). Küsten und Grenzen koloriert. Auf Papier aufgeklebt **Ryh 7101 : 5 B**

13486 Indiae orientalis nova descriptio. – [Ca. 1:11100000]. – Amstelodami [Amsterdam] : Ioannes Ianssonius excudebat, [1633]. – 1 Karte : Kupferdruck ; 37 x 49 cm. – (Atlas ou representation du monde universel, et des parties d'icelui)

Titelkartusche oben rechts, Massstabskartusche unten rechts, weitere Kartusche (Impressum) unten links. Französischer Text auf der Kartenrückseite ("L'Inde orientale."). Seitennumerierung (Rückseite): "673", "676" (oben), "Hhhhhhhh" (unten).
Ursprungswerk: "Atlas ou representation du monde universel, et des parties d'icelui" von G. Mercator und J. Hondius (Amsterdam : H. Hondius, 1633). Koloriert **Ryh 7101 : 7**

13487 India quæ orientalis dicitur, et insvlæ adiacentes / Henricus Hondius. – [Ca. 1:17000000]. – Amstelædami [Amsterdam] : apud G. Valk et P. Schenk, [zwischen 1670 und 1690]. – 1 Karte : Kupferdruck ; 38 x 47 cm

Widmungskartusche unten links ("Doctrina et virtute præstanti, D. Christophoro Thisio, ... dedicat. Henricus Hondius"). Titelkartusche oben Mitte, Massstabskartusche unten rechts. Grenzen und Küsten koloriert **Ryh 7101 : 10**

13488 India quæ orientalis dicitur, et insvlæ adiacentes / Guiljelmus Blaeu. – [Ca. 1:17000000]. – [Amsterdam] : [Blaeu], [1642 oder 1643]. – 1 Karte : Kupferdruck ; 40 x 49 cm. – (Novvs Atlas, das ist Welt-beschreibung. Ander Theil)

Widmungskartusche unten links ("Nob.mo fort.moq[ue] ... D. Lavrentio Real ... d. d. Guiljelmus Blaeu"). Deutscher Text auf der Rückseite ("Indien gegen Auffgang."). Titelkartusche oben Mitte, Massstabskartusche unten rechts. Seitennumerierung (Rückseite): "2" (oben), "Asia." und "B" (handschriftlich, unten).
Ursprungswerk: 2. Teil des "Novus Atlas" hrsg. von Joan und Cornelius Blaeu (Deutsche Ausgabe. – Amsterdam, 1642/43). Koloriert **Ryh 7101 : 11**

13489 Indiae orientalis, nec non insularum adiacentium nova descriptio : cum privilegio ordinum hollandiæ et westfrisæ / per Nicolaum Visscher. – [Ca. 1:15000000]. – [Amsterdam] : [Nicolaes Visscher], [nach 1677]. – 1 Karte : Kupferdruck ; 45 x 55 cm

Titel- und Massstabskartusche unten links. Koloriert **Ryh 7101 : 12**

13490 Partie meridionale de l'Inde en deux presqu'isles l'une deçà et l'autre delà le Gange : avec priuilege du roy pour vingt ans / par le Sr. Sanson d'Abbeville géographe ordinaire du roy ; I. Somer sculp. – [Ca. 1:10000000]. – A Paris : chez Pierre Mariette rue St. Jacques a l'esperance, 1654. – 1 Karte : Kupferdruck ; 36 x 50 cm

Küsten und Grenzen koloriert. Auf Papier aufgeklebt **Ryh 7101 : 14**

13491 Carte des Indes orientales : avecque priuilege du roy, pour vingt ans / par P. Dv Val geographe ordinaire du roy ; FD Lapointe fe. – A Paris : chez l'auteur en l'isle du

Palais sur le quay de l'Horloge au coin de la rue de Harlay, 1665. – 1 Karte : Kupferdruck ; 39 x 53 cm

Grenzen und Küsten koloriert. Liste am rechten und linken Rand angeklebt ("Liste des villes, forteresses, [et] autres lieux, qui sont aux Européens, dans les Indes orientales")

Ryh 7101 : 15

13492 Carte des Indes orientales : avecque priuilege du roy, pour vingt ans / par P. Dv Val geographe ordinaire du roy ; FD Lapointe fe. – A Paris : chez l'auteur près le palais sur le quay de l'Orloge au coin de la ruë de Harlay, 1677. – 1 Karte : Kupferdruck ; 39 x 54 cm. – (Cartes de geographie les plus nouvelles et les plus fideles)

Ursprungswerk: "Cartes de geographie les plus nouvelles et les plus fideles" von Pierre Duval (Paris, 1679). Grenzen und Küsten koloriert

Ryh 7101 : 16

13493 Indiæ orientalis nec non insularum adiacentium nova descriptio : cum privilegio ordinum hollandiæ et west=frisizæ / edita per F. de Witt ; [Titelkartusche:] SL. iv. fec. – [Ca. 1:13000000]. – [Amsterdam] : [F. de Wit], [nach 1688]. – 1 Karte : Kupferdruck ; 50 x 59 cm

Titel- und Massstabskartusche unten links. Koloriert.

Handschriftliche Numerierung oben rechts: "117" **Ryh 7101 : 17**

13494 Indiæ orientalis nec non insularum adiacentium nova descriptio : cum privilegio ordinum hollandiæ et west-frisizæ / edita per F. de Witt ; [Titelkartusche:] SL. iv. fec. – [Ca. 1:13000000]. – Amstelodami [Amsterdam] : ex officina I. Covens et C. Mortier, [zwischen 1721 und 1778]. – 1 Karte : Kupferdruck ; 50 x 59 cm

Titel- und Massstabskartusche unten links. Koloriert **Ryh 7101 : 18**

13495 Nova tabvla Indiæ orientalis. – Amstelodami [Amsterdam] : Carolus Allard excudit, [zwischen 1680 und 1710]. – 1 Karte : Kupferdruck ; 42 x 53 cm

Titelkartusche unten, Massstabskartusche oben links. Koloriert

Ryh 7101 : 19

13496 Carte des Indes et de la Chine : dressée sur plusieurs relations particulieres rectifiées par quelques observations : avec privilege pour 20. ans / par Guillaume De l'Isle de l'Academie royale des sciences. – [Ca. 1:11000000]. – A Paris : chez l'auteur sur le quai de l'Horloge ; et se trouve a Amsterdam : chez Louis Renard prez de la bourse, 1705. – 1 Karte auf 2 Blättern : Kupferdruck ; 61 x 64 cm

Koloriert

Ryh 7101 : 21

13497 Carte des Indes et de la Chine : dressée sur plusieurs relations particulieres rectifiées par quelques observations : avec privilège du roi / par Guillaume De l'Isle premier géographe du roy, de l'Académie royale des sciences ; Ph. Buache p. g. d. r. d. l A. r. d. s. gendre de l'auteur. – [Ca. 1:11000000]. – A Paris : chez Dezauche successeur des S.rs Delisle et Buache l.ers géographes du roi rue des Noyers près la rue des Anglois, année 1781. – 1 Karte auf 2 Blättern : Kupferdruck ; 62 x 64 cm

Koloriert

Ryh 7101 : 22

13498 Carte des Indes et de la Chine : dressée sur plusieurs relations particulieres rectifiées par quelques observations / par Guillaume De l'Isle de l'Academie

royale des sciences. – [Ca. 1:11000000]. – A Amsterdam : chez Iean Covens et Corneille Mortier, [zwischen 1721 und 1778]. – 1 Karte auf 2 Blättern : Kupferdruck ; 60 x 61 cm

Titel oben Mitte, Massstabsleisten oben rechts. Koloriert

Ryh 7101 : 23

13499 Les Indes orientales : sous le nom d'êqueles est compris l'empire du Grand Mogol, les deux presqu'isles de ça et de la le Gange, les Maldives, et l'isle de Ceylan a quoy quelque uns joignent encore les grandes isles de la Sonde, qui sont Sumata, Java, et Borneo: les Philipines, et les moluques / par N. de Fer geog. de Sa Majesté catholique. – [Ca. 1:10000000]. – A Paris : chez Danet gendre de l'auteur pont N. Dame a la sphere royale, 1721. – 1 Karte : Kupferdruck ; 60 x 44 cm

Küsten und Grenzen koloriert

Ryh 7101 : 25

13500 Nouvelle grande carte des Indes orientales / publiée par R. [et] J. Ottens, geographes. – [Ca. 1:7400000]. – Amsterdam : [R. et J. Ottens], [zwischen 1725 und 1750]. – 4 Karten : Kupferdruck ; [versch. Formate]

Koloriert

Ryh 7101 : 26–29

13501 [Première partie de la nouvelle grande carte des Indes orientales.] 1 partie de la nouvelle grande carte des Indes orientales, contenant les terres du Mogol, Surate, Malabar, Cormandel, Bengale, Aracan, Pegu, Siam, Camboje, Tonquin, [et] une partie de la Chine / dressée avec soin, sur plusieurs cartes manuscrites, par un habile connoisseur; [et] publiée a Amsterdam par R. [et] J. Ottens, geographes. – [Ca. 1:7400000]. – A Amsterdam : R. [et] J. Ottens, [zwischen 1725 und 1750]. – 1 Karte : Kupferdruck ; 49 x 59 cm. – (Nouvelle grande carte des Indes orientales ; 1)

Titel oben, Massstabsleisten unten links. Gehört zu einer 4-teiligen Kartenserie. Koloriert

Ryh 7101 : 26

13502 [Deuxième partie de la nouvelle grande carte des Indes orientales.] 2 partie de la nouvelle grande carte des Indes orientales, contenant les empires de la Chine [et] du Japon, les isles Philippines, Couchin, [et] les isles Marianes / dressée avec soin, sur plusieurs cartes manuscrites, par un habile connoisseur; [et] publiée a Amsterdam par R. [et] J. Ottens, geographes. – [Ca. 1:7400000]. – A Amsterdam : R. [et] J. Ottens, [zwischen 1725 und 1750]. – 1 Karte : Kupferdruck ; 49 x 59 cm. – (Nouvelle grande carte des Indes orientales ; 2)

Titel oben, Massstabsleisten unten rechts. Gehört zu einer 4-teiligen Kartenserie. Koloriert

Ryh 7101 : 27

13503 [Troisième partie de la nouvelle grande carte des Indes orientales.] 3 partie de la nouvelle grande carte des Indes orientales, contenant les isles Maldives, Ceylan, Malacca, Sumatra [et]c. avec les terres adjacentes de Couchin, Negombo, Colombo [et] Sourabaia / dressée avec soin, sur plusieurs cartes manuscrites, par un habile connoisseur; [et] publiée a Amsterdam par R. [et] J. Ottens, géographes. – [Ca. 1:7400000]. – A Amsterdam :

R. [et] J. Ottens, [zwischen 1725 und 1750]. – 1 Karte : Kupferdruck ; 33 x 59 cm, Bildgrösse 51 x 61 cm. – (Nouvelle grande carte des Indes orientales ; 3)
Nebenkarten unten links ("Carte de royaume de Couchin de Coilan et de Cranganor", ca. 1:1 400 000, 16 x 19 cm, Osten oben), unten Mitte ("Carte de Nigombo, Colombo", ca. 1:580 000, 16 x 19 cm, Osten oben) und unten rechts ("Carte de principaute de Soerabaya et terre de Grissik", ca. 1:810 000, 16 x 19 cm). Titel oben, Massstabsleisten unten links. Gehört zu einer 4-teiligen Kartenserie. Koloriert
Ryh 7101 : 28

13504 [Quatrième partie de la nouvelle grande carte des Indes orientales.] 4 partie de la nouvelle grande carte des Indes orientales, contenant les isles de Borneo, Iava, Celebes, Mindanao, Gilolo, Molucques, la Nouvelle Guinée, la Nouvelle Bretagne, [et] les Nouvelles Philippines, avec les isles de Sumbawa, Serbira, Solor, Bouton [et] Pangesane / dressée avec soin, sur plusieurs cartes manuscrites, par un habile connoisseur; [et] publiée à Amsterdam par R. [et] J. Ottens, géographes. – [Ca. 1:7400000]. – A Amsterdam : R. [et] J. Ottens, [zwischen 1725 und 1750]. – 1 Karte : Kupferdruck ; 34 x 59 cm, Bildgrösse 51 x 61 cm. – (Nouvelle grande carte des Indes orientales ; 4)
Nebenkarten unten links ("Isle de Sumbawa", ca. 1:1 200 000, 14 x 19 cm), unten Mitte ("Isles de Serbira et de Solor", ca. 1:830 000, 14 x 19 cm) und unten rechts ("Isles de Bouton et Pangesane", ca. 1:1 100 000, 14 x 19 cm). Titel oben. Gehört zu einer 4-teiligen Kartenserie. Koloriert
Ryh 7101 : 29

13505 A new and accurate map of the empire of the Great Mogul, together with India on both sides the Ganges, and the adjacent countries : drawn from the most approved modern maps and charts: the whole being regulated by astron:l observations / by Eman: Bowen. – [Ca. 1:11 100 000]. – [London] : [s.n.], [1752]. – 1 Karte : Kupferdruck ; 34 x 41 cm. – (A complete atlas, or distinct view of the known world ; 43)
Titel- und Massstabskartusche oben rechts, Erläuterungen unten Mitte. Nullmeridian: London. Numerierung unten links: "No. 43". Ursprungswerk: "A complete atlas, or distinct view of the known world" von Emanuel Bowen (London, 1752). Koloriert
Ryh 7101 : 30

13506 India orientalis, cum adjacentibus insulis nova delineatione : cum gratia et privil. S. R. I. vicariatus, in partibus Rheni Sveviæ, et juris Franconici / ob oculos posita per Matthæum Seutter, s. c. m. geogr. august. – [Ca. 1:15000000]. – In Augspurg : anjezo in Verlag bey Iohan[n] Michael Probst Chalcogr., [nach 1758]. – 1 Karte : Kupferdruck ; 47 x 56 cm
Titelkartusche unten links, Massstabsleisten unten rechts. Koloriert
Ryh 7101 : 31

13507 Carte des Indes orientales : avec privilege imperial / dessinée suivant les observations les plus recentes, dont le principal est tirée des cartes hydrographiques de Mr. D'Apres de Manneville ; dediée tres humblement à Son Altesse serenissime, Monsgr. le Prince Gvillavme Charles Henry Friso ... par ses tres humbles [et] tres soumis serviteurs l'auteur [et] les heritiers de Homan[n] ; S. Dorn sc. – [Ca. 1:9300000]. –

[Nürnberg] : publiée par les Heritiers de Homann, l'an 1748. – 1 Karte auf 2 Blättern : Kupferdruck ; 49 x 85 cm
Titel des ersten Blattes: "Carte des Indes orientales I. feuille, dans la quelle on represente les Indes deça la riviere de Ganges ... dressée par Mr. Tobie Mayer, de la Societé geograph.". Titel des zweiten Blattes: "Carte des Indes orientales, 2.de feuille, qui comprend les isles de Sonde, l'archipel des Philippines, [et] les isles Moluques, par Mr. Tobie Mayer ...". Nullmeridian: Ferro. Koloriert **Ryh 7101 : 32**

13508 Les Indes orientales, où sont distingués les empires et royaumes qu'elles contiennent : avec privilege / tirées du Neptune oriental par le S. Robert géographe ordinaire du roy ; Guill. Delahaye sculp. – [Ca. 1:8500000]. – [Paris] : [s.n.], 1751. – 1 Karte : Kupferdruck ; 47 x 55 cm. – (Atlas universel / G. und D. Robert de Vaugondy)
Ursprungswerk: "Atlas universel" von G. und D. Robert de Vaugondy (Paris, erschienen 1757/58). Koloriert **Ryh 7101 : 33**

13509 Les Indes orientales, où sont distingués les empires et royaumes qu'elles contiennent / tirées du Neptune oriental par le S. Robert ; par P. Santini. – [Ca. 1:8500000]. – A Venise : chez Mr. Remondini, 1779. – 1 Karte : Kupferdruck ; 46 x 55 cm. – (Atlas universel / P. Santini, G. A. Remondini ; Vol. 2, Karte 36)
Blattnummer oben rechts: P. II. 36. Ursprungswerk: Neuauflage des "Atlas universel" von P. Santini (Venedig, 1776) durch G. A. Remondini (Venedig, 1784). Koloriert **Ryh 7101 : 34**

13510 Carte hydro-geo-graphique des Indes orientales en deça et au dela du Gange avec leur archipel : avec priv. du roi / dressée et assujettie aux observations astronomiques, par M. Bonne m. de mathém. – [Ca. 1:10000000]. – A Paris : chez Lattré graveur ord. de M. Le Dauphin ruë S. Jacq. à la ville de Bordeaux, 1771. – 1 Karte auf 4 Blättern : Kupferdruck ; 56 x 79 cm
Blattnummern oben links ("XXIV.") und oben rechts ("C. 26"). Mögliches Ursprungswerk: "Atlas moderne ou Collection de cartes sur toutes les parties du globe terrestre" (Paris, ca. 1790). Koloriert
Ryh 7101 : 35

13511 Empire du Mogol. – [Ca. 1:14000000]. – [Paris] : [Mondhare], [1780]. – 1 Karte : Kupferdruck ; 31 x 31 cm, Bildgrösse 32 x 56 cm. – (Géographie moderne avec introduction ; 58)
Erläuterungen links und rechts. Nummer oben rechts: "58". Ursprungswerk: "Géographie moderne avec introduction" von Abbé J. B. L. Clouet (Paris : Mondhare, 1780). Koloriert. Auf Papier aufgeklebt
Ryh 7101 : 36

13512 Carte du theatre de la guerre dans l'Inde ou se trouvent une partie de la Chine; les isles Sumatra, Java, Borneo, Moluques et Philippines / dressée d'après les meilleurs cartes tant françoises qu'angloises par L. Denis, géographe et auteur du Conducteur François ; dediée et présentée a Monsieur Le Noir, conseiller d'état et lieutenant général de police par son tres humble et très obeissant sevitour Basset ; gravé par Bellanger ; [Titelkartusche:] Martial Denis sculp. – [Ca. 1:9000000]. – A Paris : chez Basset rüe St. Jacques au coin de celle des Mathurins à l'image de S.te Genevieve,

en 1781. – 1 Karte : Kupferdruck ; 50 x 74 cm
Koloriert **Ryh 7101 : 37**

13513 Charte von Ostindien diesseits und jenseits des Ganges / nach den neuesten astronom. Beobachtungen auch andern sichern Hilfsmitteln neu entworfen und nach der letzten Zerteilung des Mysorischen Reichs berichtet von I. C. M. Reinecke. – [Ca. 1:9500000]. – Weimar : im Verlage des Industrie Comptoirs, 1801. – 1 Karte auf 2 Blättern : Kupferdruck ; 46 x 84 cm
Koloriert **Ryh 7101 : 38–39**

1801. – 1 Blatt ; 50 x 46 cm. **Ryh 7101 : 38**

1801. – 1 Blatt ; 50 x 45 cm. **Ryh 7101 : 39**

15.6.2 Indien • India

13514 India anterior : allgemeine Karten. India antiqua. – [Versch. Orte], 1683–1834. – 24 Kt. (in Sammelband) ; 54 cm
Systematische Gliederung nach Ryhiner: Kap. 15 (Asia), Teil 6 (India orientalis), Bd. 2 **Ryh 7102**

13515 L'empire du Grand Mogol / par N. Sanson d'Abb: geograph. du roy. – [Ca. 1:14000000]. – [S.l.] : [s.n.], [1683]. – 1 Karte : Kupferdruck ; 19 x 24 cm. – (L'Asie en plusieurs cartes nouvelles et exactes ...)
Titelkartusche oben links, Massstabsleiste oben rechts.
Ursprungswerk: "L'Asie en plusieurs cartes nouvelles et exactes ..." von Nicolas Sanson (holländische Ausgabe, 1683). Grenzen koloriert. Auf Papier aufgeklebt **Ryh 7102 : 1 A**

13516 Presq'isle de l'Inde deçà la Gange, ou sont les royaumes, de Decan, de Golconde de Bisnagar, et le Malabar / par N. Sanson d'Abbeville le geographe du roy ; A d'Winter scu. – [Ca. 1:9300000]. – [S.l.] : [s.n.], [1683]. – 1 Karte : Kupferdruck ; 19 x 24 cm. – (L'Asie en plusieurs cartes nouvelles et exactes ...)
Nebenkarte unten rechts ("Le Malabar", 9 x 7 cm). Titelkartusche unten links. Ursprungswerk: "L'Asie en plusieurs cartes nouvelles et exactes ..." von Nicolas Sanson (holländische Ausgabe, 1683). Grenzen koloriert. Auf Papier aufgeklebt **Ryh 7102 : 1 B**

13517 Carte d'une partie des Indes orientales, etats du Mogol les côtes de Malabar et de Coromandel [et]c. / dressée sur les relations les plus nouvelles. – [Ca. 1:9300000]. – A Amsterdam : par Covens et Mortier, [zwischen 1721 und 1778]. – 1 Karte : Kupferdruck ; 53 x 49 cm
Titel oben, Massstabsleisten unten rechts. Koloriert **Ryh 7102 : 2**

13518 Carte de l'Inde / dressée pour la Compagnie des Indes par le Sr. D'Anville secrétaire de S. A. S. M.gr le Duc d'Orléans ; [Stecker:] Guill. De-la-Haye. – [Ca. 1:3200000]. – [Paris] : [s.n.], novembre 1752. – 1 Karte auf 4 Blättern : Kupferdruck ; 87 x 103 cm
6 Nebenkarten oben rechts. Nebenkarten Mitte links ("Environs de Goa", 17 x 10 cm) und unten Mitte ("Entrée du Gange et son cours en remontant jusqu'à Ugli", 32 x 23 cm). Koloriert **Ryh 7102 : 3–4**

1752. – 2 Blätter ; 52 x 107 cm. **Ryh 7102 : 3**

1752. – 2 Blätter ; 52 x 106 cm. **Ryh 7102 : 4**

13519 Carte qui comprend la partie meridionale de la Perse, l'Arabie et les etats du Grand Mogol / par le Sr. Robert de Vaugondy géographe ord. du roy [et]c. – [Ca. 1:9500000]. – [Paris] : [s.n.], 1758. – 1 Karte : Kupferdruck ; 49 x 55 cm
Koloriert **Ryh 7102 : 5**

13520 Presqu'isle des Indes orientales en deçà du Gange, comprenant l'Indostan ou empire du Mogol, différens royaumes ou etats; les vastes possessions des Anglais (d'après leurs propres cartes) et les autres etablissements européens : avec les grandes routes / par M. Brion de la Tour ing.r géog.e du roi. – [Ca. 1:5300000]. – A Paris : chés Esnauts et Rapilly rue St. Jacques a la ville de Coutances, 1781. – 1 Karte : Kupferdruck ; 74 x 50 cm
Küsten und Grenzen koloriert **Ryh 7102 : 6**

13521 Presqu'isle des Indes orientales, comprenant l'Indostan ou empire du Mogol, différens royaumes ou états, les vastes possessions des Anglais, et les autres etablissements européens : avec les grandes routes : supplément a l'Atlas de M. Robert de Vaugondy. – [Ca. 1:7400000]. – A Paris : chés Boudet imprimeur du roi, 1786. – 1 Karte : Kupferdruck ; 46 x 61 cm
Nebenkarte unten rechts: "Entrée du Gange et son cours en remontant jusqu'a Ugli" (ca. 1:1 100 000, 23 x 16 cm).
Nullmeridiane: Ferro, Paris. Koloriert **Ryh 7102 : 7**

13522 Charte von OstIndien / nach I. Rennel von Gebr. Lotter. – [Ca. 1:5600000]. – [Augsburg] : [Lotter], [zwischen 1777 und 1810]. – 1 Karte : Kupferdruck ; 52 x 46 cm
Titelkartusche unten rechts, Massstabsleisten oben rechts, Legende unten links. Koloriert **Ryh 7102 : 8**

13523 Inde Indostan Bengale [et]c. et partie septentrionale de la presqu'isle en deçà du Gange / gravé par P. F. Tardieu ; écrit par Dubuisson. – [Ca. 1:6200000]. – [Paris] : [Mentelle], [1782]. – 1 Karte : Kupferdruck ; 30 x 42 cm. – (Atlas nouveau / Edme Mentelle ; 119, [2])
Titel und Massstabsleisten oben rechts. Nullmeridiane: Ferro, Paris. Seitennummer oben rechts: "119. N.". Ursprungswerk: "Atlas nouveau" von Edme Mentelle (Paris, 1782?). Handschriftlicher Vermerk auf der Rückseite: "... par Mentelle". Koloriert **Ryh 7102 : 9 A**

13524 Inde partie méridionale de la presqu'isle en deçà du Gange / gravé par P. F. Tardieu ; écrit par Dubuisson. – [Ca. 1:6200000]. – [Paris] : [Mentelle], [1782]. – 1 Karte : Kupferdruck ; 30 x 42 cm. – (Atlas nouveau / Edme Mentelle ; 119, [1])
Titel und Massstabsleisten oben rechts. Nullmeridiane: Ferro, Paris. Seitennummer oben rechts: "119". Ursprungswerk: "Atlas nouveau" von Edme Mentelle (Paris, 1782?). Handschriftlicher Vermerk auf der Rückseite: "... par Mentelle". Koloriert **Ryh 7102 : 9 B**

13525 Neueste Karte von Hindostan Bengalen et. et. : mit der Anzeige der Strassen, Pässe, und genauester Eintheilung der britischen Besitzungen in Ostindien / verfasst von Herrn Jakob Rennell Ingenieur Major ; neu herausgegeben von Herrn F. A. Schrämbel. – [Ca.

1:2500000]. – In Wien : zu finden in eigenem Verlage [Schrämb], 1788. – 1 Karte auf 4 Blättern : Kupferdruck ; 115 x 141 cm. – (Allgemeiner grosser Atlas ; N. 99–100) Numerierung jeweils oben rechts. Ursprungswerk: "Allgemeiner grosser Atlas" von F. A. Schrämb (Wien, 1786–1800). Koloriert

Ryh 7102 : 10–13

1788. – 1 Blatt ; 60 x 73 cm. – (Allgemeiner grosser Atlas ; N. 99) Numerierung oben rechts: "N. 99"

Ryh 7102 : 10

1788. – 1 Blatt ; 61 x 75 cm. – (Allgemeiner grosser Atlas ; N. 100) Numerierung oben rechts: "N. 100."

Ryh 7102 : 11

1788. – 1 Blatt ; 63 x 74 cm. – (Allgemeiner grosser Atlas ; N. 100 A)

Numerierung oben rechts: "N. 100 A."

Ryh 7102 : 12

1788. – 1 Blatt ; 62 x 74 cm. – (Allgemeiner grosser Atlas ; N. 100 B)

Numerierung oben rechts: "N. 100.B."

Ryh 7102 : 13

13526 Charte von Indostan / [Gustav Georg?] Endner fe. – [Ca. 1:7900000]. – [S.l.] : [s.n.], [nach 1770]. – 1 Karte : Kupferdruck ; 35 x 34 cm

Titelkartusche unten rechts, Massstabsleisten und Legende unten links

Ryh 7102 : 14

13527 Presqu'isle des Indes orientales, comprenant l'Indostan ou empire du Mogol, différens royaumes ou états, les vastes possessions des Anglais, et les autres établissemens européens : avec les grandes routes : supplément a l'Atlas de M. Robert de Vaugondi. – [Ca. 1:7400000]. – A Paris : chez le c.en Lamarche géogr. rue du Foin Jacques, [nach 1784]. – 1 Karte : Kupferdruck ; 46 x 60 cm

Nebenkarte unten rechts: "Entrée du Gange et son cours en remontant jusqu'a Ugli" (ca. 1:1 100 000, 22 x 15 cm).

Titelkartusche und Massstabsleiste oben rechts. Nullmeridiane: Ferro, Paris. Koloriert

Ryh 7102 : 15

13528 Charte von Hindostan und der Halbinsel : mit kaiserl: allergn: Privil: / nach Rennels, [Donald?] Campbells, Pringles, Diroms, Zeichnungen entworfen von C. Mannert ; herausgegeben von A. G. Schneider und Weigel. – [Ca. 1:5700000]. – In Nürnberg : [A. G. Schneider und Weigelsche Kunst- und Buchhandlung], 1797. – 1 Karte : Kupferdruck ; 52 x 69 cm

Nullmeridian: Ferro. Koloriert

Ryh 7102 : 16

13529 Hind, Hindoostan or India / by L. S. de la Rochette ; W.m Palmer sculp. – [Ca. 1:5600000]. – London : published by William Faden geographer to the king as the act directs jan.y 1.st 1788, 1788. – 1 Karte : Kupferdruck ; 68 x 51 cm

Erläuterungen unten links. Koloriert

Ryh 7102 : 17

13530 Charte von Hindostan und der Halbinsel : mit kaiserl: allergn: Privil: / nach Rennels, [Donald?] Campbells, Pringles, Diroms, Zeichnungen entworfen von C. Mannert ; herausgegeben von A. G. Schneider und Weigel. – [Ca. 1:5700000]. – In Nürnberg : [A. G. Schneider und Weigelsche Kunst- und Buchhandlung], 1798. – 1 Karte : Kupferdruck ; 52 x 68 cm

Nullmeridian: Ferro. Koloriert

Ryh 7102 : 18

13531 Vorder=Indien oder Hindostan oder auch Ostindien disseits des Ganges : m. r. kays. allergn. Freyheit / nach J. Rennell ; von Friedr. Gottl. Canzler, d. Phil. Dr. zu Göttingen ; 1798 bey den Homann. Erben ausgefertigt aber, 1804 ; I. Rausch sc. – [Ca.

1:6000000]. – Nürnberg : Homann. Erben, 1804. – 1 Karte : Kupferdruck ; 51 x 53 cm

Nullmeridian: Greenwich. Koloriert

Ryh 7102 : 19

13532 Presqu'isle des Indes orientales en deçà du Gange, comprenant l'Indostan ou empire du Mogol, différens royaumes ou états; les vastes possessions des Anglais (d'après leurs propres cartes) et les autres établissemens européens : avec les grandes routes / par M. Brion de la Tour ing.r géog.e du roi. – [Ca. 1:5300000]. – A Paris : chés Esnauts et Rapilly rue St. Jacques a la ville de Coutances, 1781. – 1 Karte : Kupferdruck ; 74 x 50 cm

Erläuterungen unten links. Koloriert

Ryh 7102 : 21

13533 Charte von Indostan / [Gustav Georg?] Endner fe. – [Ca. 1:7900000]. – [S.l.] : [s.n.], [nach 1770]. – 1 Karte : Kupferdruck ; 35 x 34 cm

Titelkartusche unten rechts, Massstabsleisten und Legende unten links. Koloriert

Ryh 7102 : 22

13534 Carte de l'Inde, / par J. B. Poirson, ingénieur géographe ; gravé par Tardieu l'ainé rue de Sorbonne no. 385. – [Ca. 1:9300000]. – [Paris] : [F. Buisson], an XI (1803). – 1 Karte : Kupferdruck ; 37 x 40 cm. – (Statistique générale et particulière de la France et de ses colonies: Atlas ; no. 17)

Titel oben rechts, Massstabsleisten unten Mitte. Nullmeridiane: Ferro, Paris. Numerierung oben rechts: "No. XVII". Ursprungswerk: "Statistique générale et particulière de la France et de ses colonies: Atlas" publié par P. E. Herbin (Paris : F. Buisson, 1804). Grenzen koloriert

Ryh 7102 : 23

13535 Charte von Hindostan und der Halbinsel : mit kaiserl: allergn: Privil: / nach Rennels, [Donald?] Campbells, Pringles, Diroms, Zeichnungen entworfen von C. Mannert ; herausgegeben von A. G. Schneider und Weigel. – [Ca. 1:5700000]. – In Nürnberg : [A. G. Schneider und Weigelsche Kunst- und Buchhandlung], 1809. – 1 Karte : Kupferdruck ; 53 x 69 cm

Nullmeridian: Ferro. Koloriert

Ryh 7102 : 24

13536 Vorder-Indien oder das indo-britische Reich / nach seinem Bestande im Jahr 1834 neu entworfen vom Dr. H. Bghs [i. e. Heinrich Berghaus]. – [Ca. 1:9300000]. – [Gotha] : [Justus Perthes], 1834. – 1 Karte : Kupferdruck ; 31 x 40 cm

Nullmeridian: Ferro. Numerierungen oben rechts: "Neue Ausgabe No. XLIX. Stiellers Hand-Atlas (No. 44.b)". Ursprungswerk: Eine Ausgabe der 1. Auflage von "Stiellers Hand-Atlas" (Gotha, um 1840). Koloriert

Ryh 7102 : 25

13537 India intra et extra Gangem : c. p. s. c. m. – [Ca. 1:13000000]. – Norimbergæ [Nürnberg] : excudit C. Weigelius, [1720]. – 1 Karte : Kupferdruck ; 31 x 38 cm. – (Descriptio orbis antiqvi ; 37)

Titelkartusche oben rechts. Seitennummer oben rechts: "37".
Ursprungswerk: "Descriptio orbis antiqvi" von J. D. Köhler
(Nürnberg, 1720). Koloriert **Ryh 7102 : 43**

13538 Ad antiquam Indiae geographiam tabula / auctor
D'Anville, geogr. regis primarius, et in Regiis
humaniorum-litterarum et scientiarum academiis, necnon
et Petropolitanâ, socius, serenissimoque Aurelianorum
Duci à secretis ; S. V. Dorn sc. – [Ca. 1:11300000]. –
Norimbergæ [Nürnberg] : in officina
Weigelio=Schneideriana, 1783. – 1 Karte : Kupferdruck ;
35 x 36 cm. – (Atlas antiquus Danvillianus)
Nebenkarte unten Mitte: "Ptolemaicæ tabulæ (in parte maritimâ)
brevis imago" (8 x 10 cm). Ursprungswerk: Atlas antiquus
Danvillianus / Jean-Baptiste D'Anville (Nürnberg, 1784). Koloriert
Ryh 7102 : 45

15.6.3 Mogulreich, Bengalen, Bihar • Mogul Empire, Bengal, Bihar

13539 Hindostan : General- und Spezialkarten. –
[Versch. Orte], ca. 1640–1782. – 10 Kt. (in Sammelband) ;
53 cm
Systematische Gliederung nach Ryhiner: Kap. 15 (Asia), Teil 6
(India orientalis), Bd. 3 **Ryh 7103**

13540 Magni Mogolis imperium. – [Ca. 1:7900000]. –
Amstelodami [Amsterdam] : apud Ioannem Ianssonium,
[um 1680]. – 1 Karte : Kupferdruck ; 36 x 48 cm. –
(Joannis Janssonii novus atlas)
Titelkartusche oben links, Massstabskartusche oben rechts.
Ursprungswerk: "Joannis Janssonii novus atlas", Bd. 4 (Amsterdam,
erschienen um 1680) **Ryh 7103 : 1**

13541 Magni Mogolis imperium / Joh: et Corn: Blaeu. –
[Ca. 1:6700000]. – [Amsterdam] : [Blaeu], [1642 oder
1643]. – 1 Karte : Kupferdruck ; 41 x 51 cm. – (Novvs
Atlas, das ist Welt-beschreibung. Ander Theil)
Deutscher Text ("Das Reich des Grossen Mogolis.") auf der
Rückseite. Widmungskartusche unten links ("Nob.mo
spectat.moq[ue] viro D. Iohanni Hvydenkoper, ..."). Titelkartusche
oben links, Massstabskartusche oben rechts. Seitennumerierung
(Rückseite): "37" (oben), "Asia." und "C" (unten). Ursprungswerk:
2. Teil des "Novus Atlas" hrsg. von Joan und Cornelius Blaeu
(Deutsche Ausgabe. – Amsterdam, 1642/43). Koloriert
Ryh 7103 : 2

13542 Magni Mogolis imperivm / de novo correctum et
divisum per F. de Witt. – [Ca. 1:6700000]. – Amstelodami
[Amsterdam] : [Frederick de Wit], [zwischen 1659 und
1688]. – 1 Karte : Kupferdruck ; 40 x 50 cm
Titelkartusche oben links, Massstabskartusche unten links.
Koloriert. Handschriftliche Numerierung oben rechts: "118"
Ryh 7103 : 4

13543 Magni Mogolis imperivm / de novo correctum et
divisum per F. de Witt. – [Ca. 1:6700000]. – Amstelodami
[Amsterdam] : ex officina I. Covens et C. Mortier,
[zwischen 1721 und 1778]. – 1 Karte : Kupferdruck ; 40 x
50 cm
Titelkartusche oben links, Massstabskartusche unten links. Koloriert
Ryh 7103 : 5

13544 L'Inde deçà et delà le Gange, ou est l'empire du
Grand Mogol et pays circonvoisins : avec priuilege du roy
pour vingt ans / tirée de Purchas, et de diverses relations
les plus nouvelles par le S. Sanson d'Abbeville geographe
ordinaire du roy ; Somer sculp. – [Ca. 1:9000000]. –
A Paris : chez Pierre Mariette rue St. Jacques a l'esperance,
1654. – 1 Karte : Kupferdruck ; 33 x 53 cm
Grenzen und Küsten koloriert. Auf Papier aufgeklebt **Ryh 7103 : 6**

13545 Royaume du Grand Mogol : avec tous les pays qui
en dependent / suivant les relations des plus fideles
voyageurs, nouvellement donné au public par Pierre
vander Aa, marchand libraire a Leide. – [Ca.
1:11700000]. – A Amsterdam : chez J. Covens et C.
Mortier, [zwischen 1721 und 1778]. – 1 Karte :
Kupferdruck ; 28 x 34 cm
Titelkartusche oben rechts, Massstabskartusche unten links.
Koloriert **Ryh 7103 : 8**

13546 Imperii Magni Mogolis sive Indici Padschach,
juxta recentissimas navigationes accurata delineatio
geographica : cu. gratia et privil. S. R. I. vicariatus, in part.
Rheni, Sveviæ, et juris Franconici / studio et sumtibus
Matth. Seutteri, s. cæs. et reg. cathol. maj. geogr. et
chalcogr. aug: v. ; Albrecht Carl Seutter sculps. – [Ca.
1:6900000]. – [Augsburg] : [Matthäus Seutter], [zwischen
1740 und 1760]. – 1 Karte : Kupferdruck ; 48 x 55 cm
Titelkartusche unten links, Massstabskartusche oben links. Koloriert
Ryh 7103 : 9

13547 Carte du Bengale et de ses dépendances, / dressée
d'après des plans pris sur les lieux ; par W. Bolts. – [Ca.
1:2000000]. – [S.I.] : [s.n.], [um 1775]. – 1 Karte :
Kupferdruck ; 37 x 53 cm
Titel unten links, Massstabsleiste unten rechts. Ursprungswerk: eine
Ausgabe von "Etat civil, politique et commerçant du Bengale" von
William Bolts (franz. Übersetzung, um 1775) **Ryh 7103 : 13**

13548 An actual survey, of the provinces of Bengal,
Bahar [et]c. / by Major James Rennell Esq:r engineer,
surveyor general, to the honourable the East India
Company, ; publish'd by permission of the court of
directors, from a drawing in their possession; by A. Dury ;
W.m Haydon sculp.t. – [Ca. 1:740000]. – London :
published as the act directs 26.h feb.y 1776 by Andrew
Dury Dukes court St. Martins lane, 1776. – 1 Karte auf
4 Blättern : Kupferdruck ; 97 x 147 cm
Widmung oben rechts: "To John Harrison Esq:r chairman John
Roberts Esq:r deputy chairman ...". Nullmeridian: Calcutta.
Koloriert **Ryh 7103 : 14–17**
1776. – 1 Blatt ; 57 x 77 cm. **Ryh 7103 : 14**
1776. – 1 Blatt ; 56 x 76 cm. **Ryh 7103 : 15**
1776. – 1 Blatt ; 48 x 77 cm. **Ryh 7103 : 16**
1776. – 1 Blatt ; 48 x 77 cm. **Ryh 7103 : 17**

13549 Carte du Bengale, Bahar, [etc.] : avec privilege du
roi / levée par le Major Rennel ingénieur de la Compagnie
des Indes orientales ; publiée à Londres sur un dessin
comuniqué par les directeurs ; publié à Londres par acte
du parlement du 26 février 1776 par Sayer et Bennet ; P. J.
Valet scripsit. – [Ca. 1:760000]. – Traduite a Paris : chez

le Rouge ingénieur géographe du roi rue des grands Augustins, 1782. – 1 Karte auf 4 Blättern : Kupferdruck ; 95 x 129 cm

Nebenkarte unten rechts: "Hoogly riviere" (11 x 6 cm).

Erläuterungen oben rechts. Nullmeridian: Calcutta. Koloriert

Ryh 7103 : 18–21

1782. – 1 Blatt ; 51 x 69 cm.

Ryh 7103 : 18

1782. – 1 Blatt ; 51 x 69 cm.

Ryh 7103 : 19

1782. – 1 Blatt ; 52 x 69 cm.

Ryh 7103 : 20

1782. – 1 Blatt ; 51 x 69 cm.

Ryh 7103 : 21

15.6.4 Koromandelküste, Indien (Pläne und Ansichten) • Coromandel Coast, India (plans and views)

13550 India anterior meridionalis : General- und Spezialkarten, Pläne und Prospekte. – [Versch. Orte], 1595–ca. 1785. – 14 Kt. (in Sammelband) ; 54 cm
Systematische Gliederung nach Ryhiner: Kap. 15 (Asia), Teil 6 (India orientalis), Bd. 4

Ryh 7104

13551 Carte des côtes de Malabar et de Coromandel : a. p. d. r. : avec privilege du roi 1780 / présentée au roy par son très humble très obéissant et très fidel sujet Guill. Delisle ; Ph. Buache p. g. d. r. d. l'A. r. d. s. gendre de l'auteur ; Marin sculpsit. – Revue et augmentée en 1780. – [Ca. 1:3800000]. – A Paris : chez Dezauche successeur des S.rs Delisle et Buache rue des Noyers près celle des Anglois, 1780. – 1 Karte : Kupferdruck ; 43 x 56 cm
Koloriert

Ryh 7104 : 2

13552 Carte des côtes de Malabar et de Coromandel = Orarum Malabariæ, Coromandelæ, [et]c. tabula accuratissima / présentée au roy par Guillaume de l'Isle. – [Ca. 1:4100000]. – A Amsterdam : chez I. Covens et C. Mortier geographes, [zwischen 1721 und 1778]. – 1 Karte : Kupferdruck ; 42 x 55 cm
Titelkartusche unten rechts, lateinischer Paralleltitel oben. Massstabsleisten Mitte links. Koloriert

Ryh 7104 : 3

13553 Peninsula Indiæ citra Gangem, hoc est, Malabar [et] Coromandel cum adjacente insula non minus celebratissima Ceylon / secundum prototypon Del'Islianum edita, insuper[ue] novissimis observationibus correctâ, et notatis, qvæ cuivis genti europææ possidentur, terris et emporijs, aucta, studio Homannianorum Heredum. – [Ca. 1:2900000]. – Norib. [Nürnberg] : [Homännische Erben], 1733. – 1 Karte : Kupferdruck ; 53 x 47 cm
Koloriert

Ryh 7104 : 4

13554 Coromandel / par le Sr. D'Anville secrétaire de S. A. S. M.gr le Duc d'Orléans ; [Stecher:] Guill. De-la-Haye. – [Ca. 1:780000]. – [Paris] : [s.n.], 1753. – 1 Karte auf 2 Blättern : Kupferdruck ; 97 x 49 cm

Ryh 7104 : 5–6

1753. – 1 Blatt ; 52 x 57 cm.

Ryh 7104 : 5

1753. – 1 Blatt ; 52 x 58 cm.

Ryh 7104 : 6

13555 Théâtre de la guerre sur la côte de Coromandel / par Thomas Jeffreys géographe de S. M. britannique ;

gravé par Touzet. – [Ca. 1:1 100 000]. – [Amsterdam?] ; [Paris?] : [s.n.], [1766?]. – 1 Karte : Kupferdruck ; 45 x 35 cm

Titel, Farblegende und Massstabsleisten unten rechts.

Nullmeridiane: Paris, London. Wahrscheinliches Ursprungswerk:

"Mémoires du colonel Lawrence, ..." von Richard Owen Cambridge (Amsterdam und Paris, 1766). Koloriert

Ryh 7104 : 7

13556 Theatre de la guerre dans les Indes orientales ou coste de Coromandel / tirée des cartes de la Compagnie. – [Ca. 1:1 100 000]. – A Paris : chez le Rouge geographe rue des grands Augustins, 1759. – 1 Karte : Kupferdruck ; 49 x 33 cm

Nullmeridian: Paris. Koloriert

Ryh 7104 : 8

13557 Carte réduite de la presque isle de l'Inde, contenant les costes depuis Cambaye jusqu'aux bouches du Gange / dressée au Dépost des cartes plans et journaux de la marine ; pour le service des vaisseaux du roy par ordre de M. le Duc de Praslin ministre de la marine ; par le S. Bellin ingenieur de la marine ; Croisey sculp. – [Ca. 1:3300000]. – [Versailles] : [s.n.], 1766. – 1 Karte : Kupferdruck ; 58 x 82 cm. – (Hydrographie française ; No. 96)

Nullmeridian: Paris. Numerierung oben rechts: "No. 96".

Ursprungswerk: "Hydrographie française" von J. N. Bellin

(Versailles, 1773). Küsten koloriert

Ryh 7104 : 9

13558 Theatre de la guerre dans l'Inde sur la coste de Coromandel / par M. B. C. T. ; gravé par Croisey. – [Ca. 1:1 100 000]. – [S.l.] : [s.n.], 1770. – 1 Karte : Kupferdruck ; 47 x 63 cm, Bildgrösse 58 x 53 cm
5 Pläne links: "Port de Bombay ..." (8 x 12 cm), "Baye de Tringmalet isle de Ceilan" (9 x 12 cm), "Negapatan aux Hollandois" (10 x 12 cm), "Tranquenbar aux Danois" (10 x 12 cm), "Goudelour aux Anglois" (12 x 12 cm). 4 Pläne unten links: "Trichnapaly au Nabab du Carnate" (9 x 14 cm), "Divicoté aux Anglois" (5 x 6 cm), "Pagode de Chalenbron" (4 x 6 cm), "Pondicheri 1769" (9 x 17 cm). 4 Pläne rechts: "Fort de Calicuta, aux Anglois a Bengale" (12 x 16 cm), "Visigapatam, aux Anglois a la coste d'Orixa" (10 x 16 cm), "Mazulipatam aux Anglois ..." (16 x 16 cm), "Gingy au Nabab" (15 x 16 cm). 6 Pläne unten rechts: "Madras ou Fort St. George" (9 x 17 cm), "Fort d'Arcate au Nabab" (9 x 7 cm), "Schinglepet aux Anglois" (6 x 9 cm), "Carangouli au Nabab" (6 x 4 cm), "Pondamalei" (3 x 4 cm), "Vandavachi" (3 x 4 cm). Titelkartusche unten Mitte. Westen oben. Karte koloriert

Ryh 7104 : 10

13559 Koromandel / verfasst von Herrn D'Anville ; neu herausgegeben von Herrn F. A. Schrämbl. – [Ca. 1:790000]. – In Wien : zu finden in eigenem Verlage [Schrämbl], [um 1785]. – 1 Karte auf 2 Blättern : Kupferdruck ; 95 x 48 cm. – (Allgemeiner grosser Atlas ; N. 101–102)

Titel und Massstabsleisten unten rechts. Numerierung jeweils oben rechts. Ursprungswerk: "Allgemeiner grosser Atlas" von F. A. Schrämbl (Wien, 1786–1800). Küste koloriert

Ryh 7104 : 11–12

[Um 1785]. – 1 Blatt ; 50 x 54 cm. – (Allgemeiner grosser Atlas ; N. 102)

Numerierung oben rechts: "N. 102"

Ryh 7104 : 11

[Um 1785]. – 1 Blatt ; 50 x 55 cm. – (Allgemeiner grosser Atlas ; N. 101)

Numerierung oben rechts: "N. 101"

Ryh 7104 : 12

13560 A plan of Madras and Fort St. George, : taken by the French commanded by Monsieur Matré de la Bourdonnais. on september the 21.st 1746 = Plan de Madras et du Fort St. Georges, : pris par les Francois, commandes par M.r Matré de la Bourdonnais le 21 septembre 1746 / publish'd according to act of parliament 1751 ; R. Benning sculp. – [London] : publish'd by John Rocque chorographer to the late and present prince of Wales the corner of Buckingham street in the Strand, 1751. – 1 Plan : Kupferdruck ; 32 x 47 cm
Westen oben **Ryh 7104 : 51**

13561 Plan des attaques de la ville de Maduré : dédié à son A. S. Monseigneur le Prince de Condé / par son très humble et très obéissant serviteur, le ch.er Marchand. – [S.l.] : [s.n.], 1764 [?]. – 1 Plan : Kupferdruck ; 31 x 39 cm, Bildgrösse 31 x 59 cm
Nebenkarten oben links ("Attaques du premier siège fait en 7.bre 8.bre et 9.bre 1763", 9 x 10 cm) und oben rechts ("Attaques du second siège fait en may 1764, jusqu'au 15 8.bre suivant", 9 x 10 cm). Legende unten links, Erläuterungen unten rechts. Süden oben. Koloriert **Ryh 7104 : 55**

13562 Goæ Indiæ orientalis metropolis [et] emporij longe ditiss.l pro rege archi-episcopo [et] supremo senalocupletis exacta descriptio / auctor Ioannes Hugonius a. Linschoten = Affconterfeÿtinge van princepaele coop en hoofst stat des rÿcks Goa, aswaer die aertsbisshop, viceroÿ, en oppersten raet van Portugaels Indijen resideert / door Ian Huÿge[n] van Linschoten ; Baptista à Doetechum sculp. – [S.l.] : [s.n.], 1595. – 1 Vogelschauplan auf 2 Blättern : Kupferdruck ; 46 x 79 cm
Widmungskartusche oben links ("Sereniss.o principi Alberto ab Avstria ..."). Titelvariante oben: "A ilhae cidade de Goa metropolitana da Indiae partes orientais qve esta en 15 graos da banda do norte". Süden oben. Numerierungen unten rechts: "42 en 43" und "pag. 54" (handschriftlich). Ursprungswerk: Eine Ausgabe des "Itinerario, voyage ofte schipvaert ..." von Jan Huygen van Linschoten (erstmalig 1596) **Ryh 7104 : 56**

13563 Accurater geographischer Entwurf der königlichen dänischen auf der Küste Choromandel in Ost=Indien belegenen Stadt und Vestung Trankenbar oder Tarangenbadi u[nd] Dansburg : nebst denen dazu gehörigen Flecken und Dörfern, auch etlichen angränzenden Orten u[nd] Gegenden des königl. tanschaurschen Gebiets : cum priv. s. vicar. in part. Rhen: Suev. et Franc. jur. / aus denen eingesandte[n] Berichten der könig: dänisch: evangel: Missionarie[n] in Ost=Indien mit besondern Fleisse geometrisch verfertigt, und darauf in gegenwärtiger Carte ans Licht gestellet von I. E. R. ; in Kupfer gestochen und verlegt von Matthæus Seutter, S.r Kayser: Maj: Geographo in Augspurg. – Augspurg : [Matthæus Seutter], [zwischen 1745 und 1760]. – 1 Plan : Kupferdruck ; 49 x 56 cm
Erläuterungen links und oben rechts. Titelkartusche und Massstabsleiste oben links. Westen oben. Koloriert **Ryh 7104 : 58**

13564 Grund=Riss und Prospect der königlichen dänischen auf der Küste Choromandel in Ost-Indien belegenen Vestung und Stadt Dansburg u[nd]

Trankenbar = Tabula ichnographica sistens potentissimi Daniae regis sceptro subjectam urbem Trankenbar et castellum Danoburgum in ora Coromandelina Indiae orientalis, cui appositus est ejusdem urbis et castelli prospectus : cum priv. s. vicar. in part. Rhen: Suev: et Franc: juris / nach dem geometrischen Entwurf derer könig: dänischen evangelischen Herren Missionarien alda in gegenwärtiger Carte vorgestellet von I. E. R. ; in Kupfer gestochen u[nd] verlegt von Matthæus Seutter, S.r Kayser: Maj: Geographo in Augspurg. – Augspurg : [Matthæus Seutter], [zwischen 1745 und 1760]. – 1 Plan : Kupferdruck ; 34 x 56 cm, Bildgrösse 50 x 57 cm + Erläuterungen

Zweisprachige Erläuterungen (dt./lat.) auf separatem Blatt (51 x 59 cm). Ansicht unten Mitte: "Prospect der könig: dänischen Vestung u[nd] Stadt Dansburg und Trankenbar in Ost-Indien" (15 x 39 cm). Titelkartuschen oben links (deutsch) und oben rechts (lateinisch), Legenden unten links und unten rechts. Westen oben. Koloriert **Ryh 7104 : 59 (Plan)**

Ryh 7104 : 60 (Erläuterungen)

15.6.5 Südostasien • South East Asia

13565 India posterior. Indische Meerkarten. – [Versch. Orte], 1683–ca. 1770. – 6 Kt. (in Sammelband) ; 53 cm
Systematische Gliederung nach Ryhiner: Kap. 15 (Asia), Teil 6 (India orientalis), Bd. 5. Titel der Registerseite: India ultra Gangem **Ryh 7105**

13566 Partie de l'Inde au delà du Gange / par le Sr. Sanson d'Abbeville geographe du roy. Presqve-isle de l'Inde au de la du Gange / par le Sr. Sanson d'Abbeville geographe du roy ; A. d'Winter schu. – [Ca. 1:17000000]. – [S.l.] : [s.n.], [1683]. – 2 Karten auf 1 Blatt : Kupferdruck ; zus. 18 x 25 cm. – (L'Asie en plusieurs cartes nouvelles et exactes ...) Links: "Partie de l'Inde ..." (18 x 15 cm). Rechts: "Presqve-isle de l'Inde ..." (18 x 10 cm). Ursprungswerk: "L'Asie en plusieurs cartes nouvelles et exactes ..." von Nicolas Sanson (holländische Ausgabe, 1683). Grenzen koloriert. Auf Papier aufgeklebt **Ryh 7105 : 1**

13567 Carte d'une partie de la Chine, les isles Philippines, de la Sonde, Moluques, de Papoesi [et]c. / dressée sur les relations les plus nouvelles. – [Ca. 1:9300000]. – A Amsterdam : par Covens et Mortier, [zwischen 1721 und 1778]. – 1 Karte : Kupferdruck ; 53 x 48 cm
Titel oben, Massstabsleisten oben rechts. Koloriert **Ryh 7105 : 2**

13568 Carte qui comprend la partie meridionale de la Chine, la presqu'isle de l'Inde au delà du Gange, les isles de la Sonde, Moluques et Philippines / par le Sr. Robert de Vaugondy géographe ord. du roy [et]c. – [Ca. 1:10000000]. – [Paris] : [s.n.], 1758. – 1 Karte : Kupferdruck ; 49 x 55 cm
Koloriert **Ryh 7105 : 3**

13569 Le royaume de Siam : avec les royaumes qui luy sont tributaires, et les isles de Sumatra, Andemaon, etc. et les isles voisines : avec les observations des six Peres Jesuites envoyez par le roy en qualité de ses mathematiciens dans les Indes, et à la Chine ou est aussi

tracée. – [Ca. 1:4400000]. – A Amsterdam : chez Ioachim Ottens, [zwischen 1690 und 1720]. – 1 Karte auf 2 Blättern : Kupferdruck ; 80 x 54 cm

Titel unten links, Titelvariante oben ("Le royaume de Siam avec les royaumes qui luy sont tributaires [et]c."). Massstabsleisten unten rechts. Koloriert **Ryh 7105 : 12–13**

[Zwischen 1690 und 1720]. – 1 Karte ; 33 x 54 cm. **Ryh 7105 : 12**

[Zwischen 1690 und 1720]. – 1 Karte ; 47 x 55 cm. **Ryh 7105 : 13**

13570 Carte du cours de la riviere de Meinam depuis Judia jusqu'à son embouchure / dessinée par Eng. Kæmpfer ; [Bearbeiter:] I. G. S. [=Johann Caspar Scheuchzer]. – [Ca. 1:350000]. – A Amsterdam : chez R. [et] I. Ottens, [zwischen 1725 und 1750]. – 1 Karte : Kupferdruck ; 31 x 18 cm

Stadtplan oben links ("Juthia", 14 x 11 cm). Titeltartusche Mitte links, Massstabsleiste unten links. Koloriert **Ryh 7105 : 14**

13571 Carte réduite des détroits de Malaca, Sincapour, et du Gouverneur / dressée au Dépost des cartes et plans de la marine ; pour le service des vaisseaux du roy par ordre de M. de Machault garde des sceaux de France ... ; par M. Bellin ing.r de la marine et du Depost des plans ; sur les memoires de la carte manuscrite du Sr. Dauge pilote au service de la Compagnie des Indes. – [Ca. 1:870000]. – [Versailles] : [s.n.], 1755. – 1 Karte : Kupferdruck ; 51 x 85 cm. – (Hydrographie française ; No. 97)

Mehrere Küstenprofile oben Mitte (zus. 24 x 33 cm). Nullmeridiane: London, Cap Lezard, Paris, Ferro, Teneriffa. Numerierung oben rechts: "No. 97". Ursprungswerk: "Hydrographie française" von J. N. Bellin (Versailles, 1773). Küsten koloriert **Ryh 7105 : 41**

15.7 China • China

15.7.1 China • China

13572 Sina imperium universalis. Sina propria generalis. – [Versch. Orte], 1606–1810. – 26 Kt. (in Sammelband) ; 54 cm
Systematische Gliederung nach Ryhiner: Kap. 15 (Asia), Teil 7 (Sina imperium), Bd. 1 **Ryh 7201**

13573 Carte la plus generale et qui comprend la Chine, la Tartarie chinoise, et le Thibet / dressée sur les cartes particulieres des RR PP Jesuites, par le Sr. D'Anville geographe ord.re du roi, qui y a joint le pays compris entre Kashgar et la mer Caspienne tiré des geographes et des historiens orientaux ; G. Kondet fesit et scrip. – [Ca. 1:10000000]. – [Den Haag] : [s.n.], 1734. – 1 Karte : Kupferdruck ; 46 x 68 cm. – (Nouvel atlas de la Chine, de la Tartarie chinoise, et du Thibet)
Ursprungswerk: "Nouvel atlas de la Chine, de la Tartarie chinoise, et du Thibet" von J.-B. B. d'Anville (Den Haag, 1737). Karte koloriert **Ryh 7201 : 1**

13574 L'empire de la Chine avec la Tartarie chinoise / d'après l'Atlas chinois par M. Bonne ; par P. Santini. – [Ca. 1:9300000]. – A Venise : chez Mr. Remondini, 1779. – 1 Karte : Kupferdruck ; 46 x 52 cm. – (Atlas universel / P. Santini, G. A. Remondini ; Vol. 2, Karte 34) Blattnummer oben rechts: P. II. 34. Ursprungswerk: Neuauflage des "Atlas universel" von P. Santini (Venedig, 1776) durch G. A. Remondini (Venedig, 1784). Koloriert **Ryh 7201 : 2**

13575 China. – [Ca. 1:15000000]. – [Amsterdam] : [Jodocus Hondius], [1606]. – 1 Karte : Kupferdruck ; 33 x 45 cm. – (Gerardi Mercatoris atlas sive cosmographicae meditationes de fabrica mvndi et fabricati figvra)
Titelkartusche oben links, Kartusche mit Bild und Text Mitte rechts, Massstabskartusche unten rechts. Lateinischer Text auf der Rückseite ("Regnum Chinae."). Seitennumerierung (Rückseite): "335", "336" (oben), "Kkkkkkk" (unten). Ursprungswerk: "Gerardi Mercatoris atlas sive cosmographicae meditationes de fabrica mvndi et fabricati figvra" hrsg. von J. Hondius (Amsterdam, 1606) **Ryh 7201 : 11 A**

13576 China / Petrus Kærius cælavit. – [Ca. 1:28000000]. – [Amsterdam] : [Cloppenburgh], [1630]. – 1 Karte : Kupferdruck ; 17 x 24 cm. – (Gerardi Mercatoris atlas sive cosmographicae meditationes de fabrica mundi et fabricati figura ; 641)
Titel- und Massstabskartusche oben rechts. Seitennumerierung oben rechts ("641"), Kapitelüberschrift oben Mitte ("De royavme de la Chine"). Ursprungswerk: "Gerardi Mercatoris atlas sive cosmographicae meditationes de fabrica mundi et fabricati figura" (Amsterdam : Cloppenburgh, 1630). Küsten koloriert. Auf Papier aufgeklebt **Ryh 7201 : 11 B**

13577 China. – [Ca. 1:15000000]. – [Amsterdam] : [Henricus Hondius], [1630]. – 1 Karte : Kupferdruck ; 33 x 44 cm. – (Gerardi Mercatoris atlas sive cosmographicae meditationes de fabrica mundi et fabricati figura)
Titelkartusche oben links, Kartusche mit Bild und Text Mitte rechts, Massstabskartusche unten rechts. Lateinischer Text auf der

Kartenrückseite ("Regnum Chinae."). Seitennumerierung (Rückseite): "370", "371" (oben), "Gggggggg" (unten).
Ursprungswerk: "Gerardi Mercatoris atlas sive cosmographicae meditationes de fabrica mundi et fabricati figura" hrsg. von H. Hondius (Amsterdam, 1630). Koloriert **Ryh 7201 : 12**

13578 China veteribus Sinarvm regio nunc incolis Tame dicta. – [Ca. 1:12000000]. – [Amsterdam] : apud Ioannem Ianssonium, [zwischen 1630 und 1690]. – 1 Karte : Kupferdruck ; 40 x 48 cm
Titelkartusche oben rechts, Massstabskartusche unten rechts **Ryh 7201 : 13**

13579 China veteribus Sinarvm regio nunc incolis Tame dicta / Guiljelmus et Johannes Blaeu. – [Ca. 1:12000000]. – [Amsterdam] : [Joan Blaeu], [1642 oder 1643]. – 1 Karte : Kupferdruck ; 40 x 48 cm. – (Novvs Atlas, das ist Welt-beschreibung. Ander Theil)
Widmungskartusche unten rechts ("Nobiliss.mo ampliss.mo ... D. Theodoro Bas ... tab. hanc d. d. Guiljelmus et Johannes Blaeu").
Titelkartusche oben rechts, Massstabsleisten unten rechts. Deutscher Text auf der Rückseite ("Das Chinensische Reich").
Seitennumerierung (Rückseite): "5" (oben), "Asia" und "E" (unten).
Ursprungswerk: 2. Teil des "Novus Atlas" hrsg. von Joan und Cornelius Blaeu (Deutsche Ausgabe. – Amsterdam, 1642/43). Koloriert **Ryh 7201 : 14**

13580 Imperii Sinarvm nova descriptio / auctore Joh van Loon. – [Ca. 1:6200000]. – Amstelædami [Amsterdam] : ex typographia apud Gerardi Valk et Petri Schenk, [zwischen 1670 und 1690]. – 1 Karte : Kupferdruck ; 46 x 51 cm
Titelkartusche unten links, Massstabskartusche unten rechts. Koloriert **Ryh 7201 : 16**

13581 Imperii Sinarvm nova descriptio : cum privilegio sacrae caesareae majestatis, [et] ordinum Belgicae foederatae. – [Ca. 1:8500000]. – [Amsterdam] : [Blaeu], [erstmalig 1655]. – 1 Karte : Kupferdruck ; 45 x 58 cm. – (Novvs Atlas, das ist Welt=beschreibung. Sechster Theil)
Titelkartusche oben links. Ursprungswerk: 6. Teil des "Novus Atlas" hrsg. von Joan Blaeu (Deutsche Ausgabe. – Amsterdam, 1656). Koloriert. Handschriftlicher Vermerk auf der Rückseite: "... per Martinus Martini im Atlas von Blaeu" **Ryh 7201 : 17**

13582 La Chine royavme : avecq priuilege du roy pour vingt ans / par N. Sanson d Abbeville geographe ordinaire du roy ; Johannes Somer Pruthenus sculpsit. – [Ca. 1:9300000]. – A Paris : chez Pierre Mariette rue S. Iacque a l'esperance, 1656. – 1 Karte : Kupferdruck ; 40 x 52 cm
Erläuterungen mit Hinweisen auf verschiedene Kartenvorlagen unten rechts ("Ceste carte n'est qu'un abregé d'une autre ... la ou Matheo Neronj son auteur ..."). Küsten und Grenzen koloriert **Ryh 7201 : 18**

13583 Royavme de la Chine / par N. Sanson d'Abbeville geogr. du roy ; A: de Winter fe: et. – [Ca. 1:15000000]. – [S.l.] : [s.n.], [1683]. – 1 Karte : Kupferdruck ; 24 x 19 cm. – (L'Asie en plusieurs cartes nouvelles et exactes ...)
Titelkartusche oben links, Massstabsleiste unten Mitte.
Ursprungswerk: "L'Asie en plusieurs cartes nouvelles et exactes ..." von Nicolas Sanson (holländische Ausgabe, 1683). Koloriert. Auf Papier aufgeklebt **Ryh 7201 : 19**

13584 Imperii Sinarvm nova descriptio : cum privilegio sacræ cæsareæ majestatis, [et] ordinum Belgicæ fœderatæ. – [Ca. 1:8500000]. – [Amsterdam] : [Frederick de Wit], [nach 1680]. – 1 Karte : Kupferdruck ; 45 x 58 cm

Titelkartusche oben links. Numerierung oben rechts (handschriftlich): "116". Koloriert. Handschriftlicher Vermerk auf der Rückseite: "... per de Witt" **Ryh 7201 : 22**

13585 Imperii Sinarvm nova descriptio : cum privilegio sacræ cæsareæ majestatis, [et] ordinum Belgicæ fœderatæ. – [Ca. 1:8500000]. – Amstelodami [Amsterdam] : ex officina I. Covens et C. Mortier, [zwischen 1721 und 1778]. – 1 Karte : Kupferdruck ; 44 x 58 cm

Titelkartusche oben links. Koloriert **Ryh 7201 : 23**

13586 Opulentissimum Sinarum imperium : juxta recentissimam delineationem in suas provincias disternatum / cura et sumtibus Matthæi Seutteri, sac. cæs. et reg. cath. majest. geogr. – [Ca. 1:6200000]. – August. Vindelic. [Augsburg] : [Matthäus Seutter], [zwischen 1730 und 1740]. – 1 Karte : Kupferdruck ; 48 x 56 cm

Titelkartusche unten rechts, Massstabskartusche unten links, Legendenkartusche oben rechts. Koloriert **Ryh 7201 : 26**

13587 Opulentissimum Sinarum imperium : juxta recentissimam delineationem in suas provincias disternatum : cu. grat. et priv. S. R. I. vicariat[us], in partib[us] Rheni, Sveviæ, et juris Franconici / cura et sumtibus Tobiaë Conradi Lotteri geogr. et chalcogr. – [Ca. 1:6200000]. – August. Vindelic. [Augsburg] : [Tobias Konrad Lotter], [nach 1758]. – 1 Karte : Kupferdruck ; 48 x 56 cm

Titelkartusche unten rechts, Massstabskartusche unten links, Legendenkartusche oben rechts. Koloriert **Ryh 7201 : 27**

13588 A new [and] accurate map of China : drawn from surveys made by the Jesuit missionaries, by order of the emperor ; the whole regulated by numerous astronomical observations / by Eman. Bowen. – [Ca. 1:10000000]. – [London] : [s.n.], [1752]. – 1 Karte : Kupferdruck ; 33 x 41 cm. – (A complete atlas, or distinct view of the known world ; 41)

Titelkartusche unten links, Erläuterungen oben links. Nullmeridian: London. Numerierung unten links: "No. 41". Ursprungswerk: "A complete atlas, or distinct view of the known world" von Emanuel Bowen (London, 1752). Koloriert **Ryh 7201 : 28**

13589 Carte generale de la Chine / dressée sur les cartes particulieres que l'empereur Chang-Hi a fait lever sur les lieux par les R. R. P. P. Jesuites mission[n]aires dans cet empire ; par le Sr. D'Anville geographe ord.re du roi. – [Ca. 1:5100000]. – [Den Haag] : [H. Scheurleer], [1737]. – 1 Karte : Kupferdruck ; 58 x 50 cm. – (Nouvel atlas de la Chine, de la Tartarie chinoise, et du Thibet)

Titel- und Massstabskartusche unten rechts, Erläuterungskartusche unten links. Ursprungswerk: "Nouvel atlas de la Chine, de la Tartarie chinoise, et du Thibet" von J.-B. B. d'Anville (Den Haag, 1737). Koloriert **Ryh 7201 : 29**

13590 Regni Sinæ vel Sinæ propriæ ma[p]pa et descriptio geographica / ex ma[p]pis particularibus, quas Sinarum rex Canghi opera patrum missionariorum é S. I. in provincias regni universi ejus rei gratia ablegatorum concinnari fecit, perfecta, publicoque primum communicata in opere magnificentissimo R. P. du Halde, et ab Anvillæo gall: reg: geographo ; in compendiosiore hanc formam reducta, nunc secundum magis legitimas projectionis stereographicæ leges reformata, studio Ioh: Matth: Hasii math. p. p. ; impensis Homan[n]ianorum Heredum. – [Ca. 1:5100000]. – [Nürnberg] : [Homännische Erben], [nach 1730]. – 1 Karte : Kupferdruck ; 57 x 51 cm

Massstabs- und Legendenkartusche unten links, Titelkartusche unten rechts. Nullmeridian: Ferro. Koloriert **Ryh 7201 : 30**

13591 L'empire de la Chine : avec privilege / dressé d'après les cartes de l'Atlas chinois par le Sr. Robert de Vaugondy, geographe ordinaire du roi. – [Ca. 1:6200000]. – [Paris] : [s.n.], 1751. – 1 Karte : Kupferdruck ; 47 x 51 cm. – (Atlas universel / G. und D. Robert de Vaugondy)

Ursprungswerk: "Atlas universel" von G. und D. Robert de Vaugondy (Paris, erschienen 1757/58). Titel auf Kartenrückseite: "Chine". Koloriert **Ryh 7201 : 31**

13592 De l'empire de la Chine. – [Ca. 1:14500000]. – [Paris] : [Mondhare], [1780]. – 1 Karte : Kupferdruck ; 30 x 31 cm, Bildgrösse 32 x 56 cm. – (Géographie moderne avec introduction ; 59)

Erläuterungen links und rechts. Nummer oben rechts: "59". Ursprungswerk: "Géographie moderne avec introduction" von Abbé J. B. L. Clouet (Paris : Mondhare, 1780). Koloriert. Auf Papier aufgeklebt **Ryh 7201 : 32**

13593 Chorographie de l'empire de la Chine / dirigée par Mr. Philippe, des académies d'Angers et de Rouen, censeur royal et professeur en histoire ; Moithey ing. géog. du roi del. – [Ca. 1:10000000]. – [Paris] : [s.n.], [erschienen 1787]. – 1 Karte : Kupferdruck ; 26 x 40 cm. – (Atlas universel pour l'étude de la géographie et de l'histoire ancienne et moderne ; no. 100)

Titelkartusche unten rechts. Numerierung oben rechts: "No. 100". Ursprungswerk: "Atlas universel pour l'étude de la géographie et de l'histoire ancienne et moderne" von E. A. Philippe de Prétot (Paris : Nyon, 1787). Koloriert **Ryh 7201 : 33**

13594 Nouvelle carte de l'empire de la Chine et les païs circonvoisins = Nieuwe kaart van't keizerryk China en de aangrensende landen. – [Ca. 1:18500000]. –

A Amsterdam : chez Isaac Tirion, [zwischen 1740 und 1790]. – 1 Karte : Kupferdruck ; 25 x 32 cm

Titel und Massstabsleisten unten rechts. Ursprungswerk: Eine Ausgabe des "Nieuwe en beknopte hand-atlas" von Isaak Tirion (Amsterdam, ab ca. 1740 in mehreren Auflagen erschienen). Koloriert **Ryh 7201 : 34**

13595 Charte von China / nach murdochischer Projection entworfen, nach den neuesten und zuverlässigsten astronomischen Ortsbestimmungen berichtet, und gezeichnet von H. F. A. Stieler ; revidirt auf der Sternwarte Seeberg bey Gotha. – [Ca.

1:6200000]. – Weimar : im Verlage des Industrie Comptoirs, 1800. – 1 Karte : Kupferdruck ; 45 x 50 cm
Koloriert **Ryh 7201 : 35**

13596 Chartre von China / nach murdochischer Projection entworfen, nach den neuesten und zuverlässigsten astronomischen Ortsbestimmungen berichtigt, und gezeichnet von H. F. A. Stieler ; revidirt auf der Sternwarte Seeberg bey Gotha. – Neu verbessert im Januar 1804. – [Ca. 1:6200000]. – Weimar : im Verlage d. L. Industrie Comptoirs, 1804. – 1 Karte : Kupferdruck ; 45 x 50 cm
Nebenkarte unten rechts: "Insel-Gruppe Lieu-Kieu oder der Likojos-Inseln zwischen Formosa und Iapan" (8 x 8 cm). Koloriert
Ryh 7201 : 36

13597 Carte de la Chine = Chartre von China / dessinée d'après les diverses observations astronomiques et des voyages les plus recents. – [Ca. 1:9200000]. – Leipzig : bey J. C. Hinrichs, 1810. – 1 Karte : Kupferdruck ; 31 x 39 cm
Teilweise koloriert **Ryh 7201 : 37**

13598 Karte von China / nach den neuesten Beobachtungen und mit der Reiseroute des Hrn. De Guignes ; H. Kl[iewer] sc. – [Ca. 1:16000000]. – [Leipzig?] : [s.n.], 1810. – 1 Karte : Kupferdruck ; 18 x 24 cm
Legende oben rechts ("Provinzen"), Titel unten rechts, Massstabsleisten oben links. Grenzen und Küsten koloriert
Ryh 7201 : 38

15.7.2 China: mehrere Regionen • China: several regions

13599 Sina propria specialis : Provinzialkarten. – [Versch. Orte], 1656–ca. 1778. – 33 Kt. (in Sammelband) ; 54 cm
Systematische Gliederung nach Ryhiner: Kap. 15 (Asia), Teil 7 (Sina imperium), Bd. 2 **Ryh 7202**

13600 Huquang, Kiangsi, Chekiang, ac Fokien, provin: sivæ præfecturæ regni Sinen.s versus vulturnum, in plagâ inter orientem ac meridiem mediâ sitæ. – [Ca. 1:3100000]. – Amstelædami [Amsterdam] : in pensis Gerardi Valk et Petri Schenk, [zwischen 1670 und 1690]. – 1 Karte : Kupferdruck ; 45 x 51 cm
Titelkartusche oben rechts, Massstabskartusche unten links, Legendenkartusche unten rechts. Koloriert **Ryh 7202 : 6**

13601 Iunnan, Queicheu, Quangsi, et Quantung, provinciæ regni Sinensis, præfecturæ dictæ, hoc est meridiem inter et occidentalis sitæ. – [Ca. 1:4000000]. – Amstelædami [Amsterdam] : sumptibus G. Valk et P. Schenk, [zwischen 1670 und 1690]. – 1 Karte : Kupferdruck ; 45 x 51 cm
Titelkartusche unten links, Massstabskartusche unten rechts, Legendenkartusche oben links. Koloriert **Ryh 7202 : 7**

13602 Pecheli, sive Peking, imperii Sinarvm provincia prima : cum privilegio sacræ cæsareæ majestatis [et] ordinum Belgicæ fœderatæ. – [Ca. 1:1600000]. –

[Amsterdam] : [Blæu], [1656]. – 1 Karte : Kupferdruck ; 38 x 47 cm. – (Novvs Atlas, das ist Weld=beschreibung. Sechster Theil)

Titelkartusche unten rechts, Massstabskartusche oben rechts, Legende unten Mitte. Ursprungswerk: 6. Teil des "Novus Atlas" hrsg. von Joan Blæu (Deutsche Ausgabe. – Amsterdam, 1656). Koloriert **Ryh 7202 : 11**

13603 Xansi, imperii Sinarvm provincia secvnda : cum privilegio sacræ cæsareæ maj. [et] ordinum Belgicæ fœderatæ. – [Ca. 1:1600000]. – [Amsterdam] : exc. Ioannes Blæu, [1656]. – 1 Karte : Kupferdruck ; 38 x 46 cm. – (Novvs Atlas, das ist Weld=beschreibung. Sechster Theil)

Titelkartusche oben links, Massstabskartusche unten rechts, Legende unten links. Ursprungswerk: 6. Teil des "Novus Atlas" hrsg. von Joan Blæu (Deutsche Ausgabe. – Amsterdam, 1656). Koloriert **Ryh 7202 : 12**

13604 Xensi, imperii Sinarvm provincia tertia : cum privilegio sac: cæsar. maj: [et] ordinum Belgicæ fœder. – [Ca. 1:2100000]. – [Amsterdam] : excudebat Ioannes Blæu, [1656]. – 1 Karte : Kupferdruck ; 38 x 46 cm. – (Novvs Atlas, das ist Weld=beschreibung. Sechster Theil)
Titelkartusche oben Mitte, Massstabskartusche unten links, Legende Mitte links. Ursprungswerk: 6. Teil des "Novus Atlas" hrsg. von Joan Blæu (Deutsche Ausgabe. – Amsterdam, 1656). Koloriert **Ryh 7202 : 13**

13605 Xantvng, Sinarvm imperii provincia qvarta : cum privilegio sacr. cæsar. maj: [et] ordinum Belgicæ fœderatæ. – [Ca. 1:1800000]. – [Amsterdam] : [Joan Blæu], [1656]. – 1 Karte : Kupferdruck ; 37 x 47 cm. – (Novvs Atlas, das ist Weld=beschreibung. Sechster Theil)
Titel- und Massstabskartusche oben links, Legende oben rechts. Ursprungswerk: 6. Teil des "Novus Atlas" hrsg. von Joan Blæu (Deutsche Ausgabe. – Amsterdam, 1656). Koloriert **Ryh 7202 : 14**

13606 Honan, imperii Sinarvm provincia qvinta : cum privilegio sac. cæsar. maj: [et] ordinum Belgicæ fœderatæ. – [Ca. 1:1500000]. – [Amsterdam] : [Joan Blæu], [1656]. – 1 Karte : Kupferdruck ; 38 x 47 cm. – (Novvs Atlas, das ist Weld=beschreibung. Sechster Theil)
Titel- und Massstabskartusche oben links, Legende oben rechts. Ursprungswerk: 6. Teil des "Novus Atlas" hrsg. von Joan Blæu (Deutsche Ausgabe. – Amsterdam, 1656). Koloriert **Ryh 7202 : 15**

13607 Svchven, imperii Sinarvm provincia sexta : cum privilegio sacr. cæsar. maj: [et] ordinum Belgicæ fœderatæ. – [Ca. 1:2200000]. – [Amsterdam] : [Joan Blæu], [1656]. – 1 Karte : Kupferdruck ; 38 x 46 cm. – (Novvs Atlas, das ist Weld=beschreibung. Sechster Theil)
Titelkartusche unten rechts, Massstabskartusche oben links, Legende unten links. Ursprungswerk: 6. Teil des "Novus Atlas" hrsg. von Joan Blæu (Deutsche Ausgabe. – Amsterdam, 1656). Koloriert **Ryh 7202 : 16**

13608 Hvqvang, imperii Sinarvm provincia septima : cum privilegio sacræ cæsareæ majestatis [et] ordinum Belgicæ fœderatæ. – [Ca. 1:2500000]. – [Amsterdam] : excud. Joannes Blæu, [1656]. – 1 Karte : Kupferdruck ; 39 x 47 cm. – (Novvs Atlas, das ist Weld=beschreibung. Sechster Theil)

Titel- und Massstabkartusche unten rechts, Legende unten links. Ursprungswerk: 6. Teil des "Novus Atlas" hrsg. von Joan Blaeu (Deutsche Ausgabe. – Amsterdam, 1656). Koloriert **Ryh 7202 : 17**

13609 Kiangsi, imperii Sinarvm provincia octava : cum privilegio sacræ cæsareæ maj. [et] ordinum Belgicæ fœderatæ. – [Ca. 1:1800000]. – [Amsterdam] : excudebat Joannes Blaeu, [1656]. – 1 Karte : Kupferdruck ; 38 x 47 cm. – (Novvs Atlas, das ist Weld=beschreibung. Sechster Theil)

Titel- und Massstabkartusche unten rechts, Legende Mitte rechts. Ursprungswerk: 6. Teil des "Novus Atlas" hrsg. von Joan Blaeu (Deutsche Ausgabe. – Amsterdam, 1656). Koloriert **Ryh 7202 : 18**

13610 Nanking, sive Kiangnan, imperii Sinarvm provincia nona : cum privilegio s. cæs. maj. [et] ordinum Belg. fœderatæ. – [Ca. 1:2100000]. – [Amsterdam] : J. Blaeu excud., [1656]. – 1 Karte : Kupferdruck ; 38 x 47 cm. – (Novvs Atlas, das ist Weld=beschreibung. Sechster Theil)

Titel- und Massstabkartusche unten links, Legende Mitte links. Ursprungswerk: 6. Teil des "Novus Atlas" hrsg. von Joan Blaeu (Deutsche Ausgabe. – Amsterdam, 1656). Koloriert **Ryh 7202 : 19**

13611 Chekiang, imperii Sinarvm provincia decima : cum privilegio sacræ cæsareæ majestatis [et] ordinum Belgicæ fœderatæ. – [Ca. 1:1400000]. – [Amsterdam] : J. Blaeu excudebat, [1656]. – 1 Karte : Kupferdruck ; 38 x 47 cm. – (Novvs Atlas, das ist Weld=beschreibung. Sechster Theil)

Titel- und Massstabkartusche unten rechts, Legende oben links. Ursprungswerk: 6. Teil des "Novus Atlas" hrsg. von Joan Blaeu (Deutsche Ausgabe. – Amsterdam, 1656). Koloriert **Ryh 7202 : 20**

13612 Fokien imperii Sinarvm provincia vndecima : cum privilegio sacræ cæs. maj. [et] ordd. Belgicæ fœderatæ. – [Ca. 1:1500000]. – [Amsterdam] : excud: Ioannes Blaeu, [1656]. – 1 Karte : Kupferdruck ; 38 x 47 cm. – (Novvs Atlas, das ist Weld=beschreibung. Sechster Theil)

Titelkartusche oben rechts, Massstabkartusche oben links, Legende Mitte links. Ursprungswerk: 6. Teil des "Novus Atlas" hrsg. von Joan Blaeu (Deutsche Ausgabe. – Amsterdam, 1656). Koloriert **Ryh 7202 : 21**

13613 Qvantvng, imperii Sinarvm provincia dvodecima : cum privilegio sac. cæsareæ maj: [et] ordinum Belgicæ fœder. – [Ca. 1:2500000]. – [Amsterdam] : excudit Joannes Blaeu, [1656]. – 1 Karte : Kupferdruck ; 39 x 48 cm. – (Novvs Atlas, das ist Weld=beschreibung. Sechster Theil)

Titel- und Massstabkartusche unten rechts, Legende oben links. Ursprungswerk: 6. Teil des "Novus Atlas" hrsg. von Joan Blaeu (Deutsche Ausgabe. – Amsterdam, 1656). Koloriert **Ryh 7202 : 22**

13614 Qvangsi, Sinarvm imperii provincia decimatertia : cum privilegio sacræ cæsareæ majestatis [et] ordd. Belg. fœder. – [Ca. 1:1500000]. – [Amsterdam] : exc: Joannes Blaeu, [1656]. – 1 Karte : Kupferdruck ; 38 x 47 cm. – (Novvs Atlas, das ist Weld=beschreibung. Sechster Theil)

Titel- und Massstabkartusche oben links, Legende unten rechts. Ursprungswerk: 6. Teil des "Novus Atlas" hrsg. von Joan Blaeu (Deutsche Ausgabe. – Amsterdam, 1656). Koloriert **Ryh 7202 : 23**

13615 Qveichev, imperii Sinarvm provincia decimaqvarta : cum privilegio s. c. m. [et] ordd. Belg. fœder. – [Ca. 1:1300000]. – [Amsterdam] : exc: I. Blaeu, [1656]. – 1 Karte : Kupferdruck ; 37 x 47 cm. – (Novvs Atlas, das ist Weld=beschreibung. Sechster Theil)

Titelkartusche unten rechts, Massstabkartusche und Legende oben links. Ursprungswerk: 6. Teil des "Novus Atlas" hrsg. von Joan Blaeu (Deutsche Ausgabe. – Amsterdam, 1656). Koloriert

Ryh 7202 : 24

13616 Ivnnan imperii Sinarvm provincia decimaqvinta : cum privilegiis sac. cæs: maj. et ordinum Belgicæ fœderatæ. – [Ca. 1:1900000]. – [Amsterdam] : exc. Jo: Blaeu, [1656]. – 1 Karte : Kupferdruck ; 38 x 47 cm. – (Novvs Atlas, das ist Weld=beschreibung. Sechster Theil)

Titelkartusche unten rechts, Massstabkartusche oben links, Legende Mitte links. Ursprungswerk: 6. Teil des "Novus Atlas" hrsg. von Joan Blaeu (Deutsche Ausgabe. – Amsterdam, 1656). Koloriert

Ryh 7202 : 25

13617 Province de Pe-tche-li / [Titelkartusche:] C. de Putter sculp. – [Ca. 1:2000000]. – [Den Haag] : [H. Scheurleer], [1737]. – 1 Karte : Kupferdruck ; 37 x 28 cm. – (Nouvel atlas de la Chine, de la Tartarie chinoise, et du Thibet)

Titel- und Massstabkartusche unten rechts. Numerierung oben links: "Tom I page". Ursprungswerk: "Nouvel atlas de la Chine, de la Tartarie chinoise, et du Thibet" von J.-B. B. d'Anville (Den Haag, 1737). Koloriert

Ryh 7202 : 26

13618 Province de Kiang-nan. – [Ca. 1:2000000]. – [Den Haag] : [H. Scheurleer], [1737]. – 1 Karte : Kupferdruck ; 35 x 33 cm. – (Nouvel atlas de la Chine, de la Tartarie chinoise, et du Thibet)

Titelkartusche unten rechts, Massstabkartusche unten links. Numerierung oben links: "Tom. I. page". Ursprungswerk: "Nouvel atlas de la Chine, de la Tartarie chinoise, et du Thibet" von J.-B. B. d'Anville (Den Haag, 1737). Koloriert

Ryh 7202 : 27

13619 Province de Kiang-si. – [Ca. 1:2000000]. – [Den Haag] : [H. Scheurleer], [1737]. – 1 Karte : Kupferdruck ; 32 x 26 cm. – (Nouvel atlas de la Chine, de la Tartarie chinoise, et du Thibet)

Titel- und Massstabkartusche unten rechts. Ursprungswerk: "Nouvel atlas de la Chine, de la Tartarie chinoise, et du Thibet" von J.-B. B. d'Anville (Den Haag, 1737). Koloriert

Ryh 7202 : 28

13620 Province de Fo-kien. – [Ca. 1:2000000]. – [Den Haag] : [H. Scheurleer], [1737]. – 1 Karte : Kupferdruck ; 37 x 31 cm. – (Nouvel atlas de la Chine, de la Tartarie chinoise, et du Thibet)

Titel- und Massstabkartusche unten links. Ursprungswerk: "Nouvel atlas de la Chine, de la Tartarie chinoise, et du Thibet" von J.-B. B. d'Anville (Den Haag, 1737). Koloriert

Ryh 7202 : 29

13621 Province de Tche kiang. – [Ca. 1:2000000]. – [Den Haag] : [H. Scheurleer], [1737]. – 1 Karte : Kupferdruck ; 24 x 22 cm. – (Nouvel atlas de la Chine, de la Tartarie chinoise, et du Thibet)

Titelkartusche oben rechts, Massstabkartusche unten rechts. Ursprungswerk: "Nouvel atlas de la Chine, de la Tartarie chinoise, et du Thibet" von J.-B. B. d'Anville (Den Haag, 1737). Koloriert

Ryh 7202 : 30

13622 Province de Hou-quang. – [Ca. 1:2000000]. – [Den Haag] : [H. Scheurleer], [1737]. – 1 Karte : Kupferdruck ; 48 x 40 cm. – (Nouvel atlas de la Chine, de la Tartarie chinoise, et du Thibet)

Titel- und Massstabkartusche unten rechts. Ursprungswerk: "Nouvel atlas de la Chine, de la Tartarie chinoise, et du Thibet" von J.-B. B. d'Anville (Den Haag, 1737). Koloriert **Ryh 7202 : 31**

13623 Province de Ho-nan. – [Ca. 1:2000000]. – [Den Haag] : [H. Scheurleer], [1737]. – 1 Karte : Kupferdruck ; 31 x 31 cm. – (Nouvel atlas de la Chine, de la Tartarie chinoise, et du Thibet)

Titel- und Massstabkartusche oben links. Ursprungswerk: "Nouvel atlas de la Chine, de la Tartarie chinoise, et du Thibet" von J.-B. B. d'Anville (Den Haag, 1737). Koloriert **Ryh 7202 : 32**

13624 Province de Chan-tong. – [Ca. 1:2000000]. – [Den Haag] : [H. Scheurleer], [1737]. – 1 Karte : Kupferdruck ; 22 x 36 cm. – (Nouvel atlas de la Chine, de la Tartarie chinoise, et du Thibet)

Titelkartusche unten rechts, Massstabkartusche oben links. Ursprungswerk: "Nouvel atlas de la Chine, de la Tartarie chinoise, et du Thibet" von J.-B. B. d'Anville (Den Haag, 1737). Koloriert **Ryh 7202 : 33**

13625 Province de Chan-si. – [Ca. 1:2000000]. – [Den Haag] : [H. Scheurleer], [1737]. – 1 Karte : Kupferdruck ; 34 x 23 cm. – (Nouvel atlas de la Chine, de la Tartarie chinoise, et du Thibet)

Titel- und Massstabkartusche unten rechts. Ursprungswerk: "Nouvel atlas de la Chine, de la Tartarie chinoise, et du Thibet" von J.-B. B. d'Anville (Den Haag, 1737). Koloriert **Ryh 7202 : 34**

13626 Province de Chen-si. – [Ca. 1:2000000]. – [Den Haag] : [H. Scheurleer], [1737]. – 1 Karte : Kupferdruck ; 45 x 52 cm. – (Nouvel atlas de la Chine, de la Tartarie chinoise, et du Thibet)

Titel- und Massstabkartusche unten links. Ursprungswerk: "Nouvel atlas de la Chine, de la Tartarie chinoise, et du Thibet" von J.-B. B. d'Anville (Den Haag, 1737). Koloriert **Ryh 7202 : 35**

13627 Province de Se-tchuen. – [Ca. 1:2000000]. – [Den Haag] : [H. Scheurleer], [1737]. – 1 Karte : Kupferdruck ; 40 x 47 cm. – (Nouvel atlas de la Chine, de la Tartarie chinoise, et du Thibet)

Titel- und Massstabkartusche unten rechts. Ursprungswerk: "Nouvel atlas de la Chine, de la Tartarie chinoise, et du Thibet" von J.-B. B. d'Anville (Den Haag, 1737). Koloriert **Ryh 7202 : 36**

13628 Province de Quang-tong. – [Ca. 1:2000000]. – [Den Haag] : [H. Scheurleer], [1737]. – 1 Karte : Kupferdruck ; 41 x 52 cm. – (Nouvel atlas de la Chine, de la Tartarie chinoise, et du Thibet)

Titelkartusche unten rechts, Massstabkartusche oben links. Ursprungswerk: "Nouvel atlas de la Chine, de la Tartarie chinoise, et du Thibet" von J.-B. B. d'Anville (Den Haag, 1737). Koloriert **Ryh 7202 : 37**

13629 Province de Quang-si. – [Ca. 1:2000000]. – [Den Haag] : [H. Scheurleer], [1737]. – 1 Karte : Kupferdruck ; 25 x 40 cm. – (Nouvel atlas de la Chine, de la Tartarie chinoise, et du Thibet)

Titelkartusche oben links, Massstabkartusche unten rechts. Ursprungswerk: "Nouvel atlas de la Chine, de la Tartarie chinoise, et du Thibet" von J.-B. B. d'Anville (Den Haag, 1737). Koloriert

Ryh 7202 : 38

13630 Province d'Yun-nan. – [Ca. 1:2000000]. – [Den Haag] : [H. Scheurleer], [1737]. – 1 Karte : Kupferdruck ; 36 x 43 cm. – (Nouvel atlas de la Chine, de la Tartarie chinoise, et du Thibet)

Titel- und Massstabkartusche oben rechts. Ursprungswerk: "Nouvel atlas de la Chine, de la Tartarie chinoise, et du Thibet" von J.-B. B. d'Anville (Den Haag, 1737). Koloriert **Ryh 7202 : 39**

13631 Province de Koei-tcheou. – [Ca. 1:2000000]. – [Den Haag] : [H. Scheurleer], [1737]. – 1 Karte : Kupferdruck ; 26 x 30 cm. – (Nouvel atlas de la Chine, de la Tartarie chinoise, et du Thibet)

Titelkartusche oben links, Massstabkartusche unten rechts. Ursprungswerk: "Nouvel atlas de la Chine, de la Tartarie chinoise, et du Thibet" von J.-B. B. d'Anville (Den Haag, 1737). Koloriert **Ryh 7202 : 40**

13632 L'île de Formosa, ou sont exactement marquez les bancs de sables, rochers et brasses d'eau / le tout fait sur les nouvelles observations des plus habiles pilotes, a Leide chez Pierre vander Aa. – [Ca. 1:1400000]. – Se vend à Amsterdam : chez J. Covens et C. Mortier, [zwischen 1721 und 1778]. – 1 Karte : Kupferdruck ; 28 x 33 cm Gebirgsansicht oben. Titelkartusche unten rechts, Massstabsleisten unten links. Küsten koloriert **Ryh 7202 : 58**

15.7.3 China (Pläne und Ansichten), Chinesische Tatarei, Korea • China (plans and views), Chinese Tartary, Korea

13633 Imperii Sinarum provinciae exteriores : Korea, Pläne und Prospekte. – [Versch. Orte], ca. 1660–1833. – 44 S., 24 Kt. (in Sammelband) ; 54 cm Systematische Gliederung nach Ryhiner: Kap. 15 (Asia), Teil 7 (Sina imperium), Bd. 3 **Ryh 7203**

13634 Carte generale de la Tartarie chinoise / dressée sur les cartes particulieres faites sur les lieux par les R R P P Jesuites et sur les memoires particuliers du P. Gerbillon ; par le Sr. D'Anville geographe ord.re du roi. – [Ca. 1:5100000]. – [Den Haag] : [H. Scheurleer], mars 1732. – 1 Karte : Kupferdruck ; 49 x 78 cm. – (Nouvel atlas de la Chine, de la Tartarie chinoise, et du Thibet)

Erläuterungen unten Mitte. Ursprungswerk: "Nouvel atlas de la Chine, de la Tartarie chinoise, et du Thibet" von J.-B. B. d'Anville (Den Haag, 1737). Koloriert **Ryh 7203 : 1**

13635 [Première feuille de la Tartarie chinoise contenant le Leao tong, et les environs de Kirin Oula, ...] I.e feuille de la Tartarie chinoise contenant le Leao tong, et les environs de Kirin Oula, le pays de Cartchin et autres quartiers des Mongous. – [Ca. 1:2000000]. – [Den Haag] : [H. Scheurleer], [1737]. – 1 Karte : Kupferdruck ; 28 x 46 cm. – (Nouvel atlas de la Chine, de la Tartarie chinoise, et du Thibet)

Titelkartusche oben Mitte. Ursprungswerk: "Nouvel atlas de la Chine, de la Tartarie chinoise, et du Thibet" von J.-B. B. d'Anville (Den Haag, 1737) **Ryh 7203 : 2**

13636 [Deuxième feuille particuliere de la Tartarie chinoise, contenant les environs de Nimgouta, qui est proprement l'ancien paÿs des Mantcheou, ...] II.e feuille particuliere de la Tartarie chinoise, contenant les environs de Nimgouta, qui est proprement l'ancien paÿs des Mantcheou, et l'extrémité la plus septentrionale de la Corée. – [Ca. 1:2000000]. – [Den Haag] : [H. Scheurleer], [1737]. – 1 Karte : Kupferdruck ; 28 x 47 cm. – (Nouvel atlas de la Chine, de la Tartarie chinoise, et du Thibet) Titel- und Massstabskartusche unten rechts. Ursprungswerk: "Nouvel atlas de la Chine, de la Tartarie chinoise, et du Thibet" von J.-B. B. d'Anville (Den Haag, 1737) **Ryh 7203 : 3**

13637 [Troisième feuille particuliere de la Tartarie chinoise, contenant les quartiers occupés par les Mongous au nord de la gr: murailles ...] III.e feuille particuliere de la Tartarie chinoise, contenant les quartiers occupés par les Mongous au nord de la gr: murailles et le paÿs d'Ortous, environné de la riviere Hoang-ho. – [Ca. 1:2000000]. – [Den Haag] : [H. Scheurleer], [1737]. – 1 Karte : Kupferdruck ; 28 x 47 cm. – (Nouvel atlas de la Chine, de la Tartarie chinoise, et du Thibet) Titelkartusche und Massstabskartusche oben Mitte. Ursprungswerk: "Nouvel atlas de la Chine, de la Tartarie chinoise, et du Thibet" von J.-B. B. d'Anville (Den Haag, 1737) **Ryh 7203 : 4**

13638 [Quatrième feuille particuliere de la Tartarie chinoise, occupée par une partie du Cobi ou Cha-mo désert sablonneux, jusques à la ville de Hami.] IV.e feuille particuliere de la Tartarie chinoise, occupée par une partie du Cobi ou Cha-mo désert sablonneux, jusques à la ville de Hami. – [Ca. 1:2000000]. – [Den Haag] : [H. Scheurleer], [1737]. – 1 Karte : Kupferdruck ; 28 x 47 cm. – (Nouvel atlas de la Chine, de la Tartarie chinoise, et du Thibet) Titelkartusche und Massstabsleisten unten rechts. Ursprungswerk: "Nouvel atlas de la Chine, de la Tartarie chinoise, et du Thibet" von J.-B. B. d'Anville (Den Haag, 1737) **Ryh 7203 : 5**

13639 [Cinquième feuille de la Tartarie chinoise, contenant les environs de Tciticar et de Merguen, les paÿs de Tagouri et des Solons, ...] V.e feuille de la Tartarie chinoise, contenant les environs de Tciticar et de Merguen, les paÿs de Tagouri et des Solons, et l'extrémité orientale du grand désert de sable. – [Ca. 1:2000000]. – [Den Haag] : [H. Scheurleer], [1737]. – 1 Karte : Kupferdruck ; 28 x 47 cm. – (Nouvel atlas de la Chine, de la Tartarie chinoise, et du Thibet) Titel- und Massstabskartusche unten links. Ursprungswerk: "Nouvel atlas de la Chine, de la Tartarie chinoise, et du Thibet" von J.-B. B. d'Anville (Den Haag, 1737) **Ryh 7203 : 6**

13640 [Sixième feuille particuliere de la Tartarie chinoise, contenant le paÿs des Tartares Yupi et Ilan-Hala qui est de l'ancien paÿs Mantcheou.] VI.e feuille particuliere de la Tartarie chinoise, contenant le paÿs des Tartares Yupi et Ilan-Hala qui est de l'ancien paÿs Mantcheou. – [Ca. 1:2000000]. – [Den Haag] : [H. Scheurleer], [1737]. – 1 Karte : Kupferdruck ; 28 x 47 cm. – (Nouvel atlas de la Chine, de la Tartarie chinoise, et du Thibet)

Titelkartusche Mitte rechts, Massstabskartusche unten rechts. Ursprungswerk: "Nouvel atlas de la Chine, de la Tartarie chinoise, et du Thibet" von J.-B. B. d'Anville (Den Haag, 1737) **Ryh 7203 : 7**

13641 [Septième feuille particuliere de la Tartarie chinoise, qui contient la plus grande partie de du paÿs occupé par les tartares Kalkas.] VII.e feuille particuliere de la Tartarie chinoise, qui contient la plus grande partie de du paÿs occupé par les tartares Kalkas. – [Ca. 1:2000000]. – [Den Haag] : [H. Scheurleer], [1737]. – 1 Karte : Kupferdruck ; 28 x 47 cm. – (Nouvel atlas de la Chine, de la Tartarie chinoise, et du Thibet) Titelkartusche unten Mitte, Massstabsleisten unten links. Ursprungswerk: "Nouvel atlas de la Chine, de la Tartarie chinoise, et du Thibet" von J.-B. B. d'Anville (Den Haag, 1737) **Ryh 7203 : 8**

13642 [Huitième feuille de la Tartarie chinoise, qui est le commencement du paÿs des Tartares Eluts, de l'extrémité occidentale de celui des Kalkas.] VIII.e feuille de la Tartarie chinoise, qui est le commencement du paÿs des Tartares Eluts, de l'extrémité occidentale de celui des Kalkas. – [Ca. 1:2000000]. – [Den Haag] : [H. Scheurleer], [1737]. – 1 Karte : Kupferdruck ; 28 x 46 cm. – (Nouvel atlas de la Chine, de la Tartarie chinoise, et du Thibet) Titelkartusche oben links, Massstabskartusche unten links. Ursprungswerk: "Nouvel atlas de la Chine, de la Tartarie chinoise, et du Thibet" von J.-B. B. d'Anville (Den Haag, 1737) **Ryh 7203 : 9**

13643 [Neuvième feuille particuliere de la Tartarie chinoise, où ses limites avec la Tartarie russe son exposés.] IX.e feuille particuliere de la Tartarie chinoise, où ses limites avec la Tartarie russe son exposés. – [Ca. 1:2000000]. – [Den Haag] : [H. Scheurleer], [1737]. – 1 Karte : Kupferdruck ; 28 x 46 cm. – (Nouvel atlas de la Chine, de la Tartarie chinoise, et du Thibet) Titel- und Massstabskartusche oben links. Ursprungswerk: "Nouvel atlas de la Chine, de la Tartarie chinoise, et du Thibet" von J.-B. B. d'Anville (Den Haag, 1737) **Ryh 7203 : 10**

13644 [Dixième feuille de la Tartarie chinoise, contenant le paÿs de Ke-tching, l'embouchure du Saghalien-Oula dans la mer orientale, ...] X.e feuille de la Tartarie chinoise, contenant le paÿs de Ke-tching, l'embouchure du Saghalien-Oula dans la mer orientale, et la grande isle qui est au dedans. – [Ca. 1:2000000]. – [Den Haag] : [H. Scheurleer], [1737]. – 1 Karte : Kupferdruck ; 28 x 56 cm. – (Nouvel atlas de la Chine, de la Tartarie chinoise, et du Thibet) Titelkartusche oben rechts, Massstabskartusche unten rechts. Ursprungswerk: "Nouvel atlas de la Chine, de la Tartarie chinoise, et du Thibet" von J.-B. B. d'Anville (Den Haag, 1737) **Ryh 7203 : 11**

13645 Onzième feuille particul. de la Tartarie chinoise, qui contient un paÿs dependant de la Russie au couchant de Niptchou. – [Ca. 1:2000000]. – [Den Haag] : [H. Scheurleer], [1737]. – 1 Karte : Kupferdruck ; 28 x 47 cm. – (Nouvel atlas de la Chine, de la Tartarie chinoise, et du Thibet) Titelkartusche und Massstabskartusche oben rechts. Ursprungswerk: "Nouvel atlas de la Chine, de la Tartarie chinoise, et du Thibet" von J.-B. B. d'Anville (Den Haag, 1737) **Ryh 7203 : 12**

13646 [Douzième et dernière feuille de la Tartarie chinoise.] XII.e et dernière feuille de la Tartarie chinoise. – [Ca. 1:2000000]. – [Den Haag] : [H. Scheurleer], [1737]. – 1 Karte : Kupferdruck ; 28 x 28 cm. – (Nouvel atlas de la Chine, de la Tartarie chinoise, et du Thibet)

Titelkartusche oben rechts, Massstabskartusche oben links. Ursprungswerk: "Nouvel atlas de la Chine, de la Tartarie chinoise, et du Thibet" von J.-B. B. d'Anville (Den Haag, 1737) **Ryh 7203 : 13**

13647 Tatariae sinensis mappa geographica = Carte générale de la Tartarie chinoise et des royaumes de Corée et de Japan / ex tabulis specialibus RR. P. P. Iesuitarum nec non relationibus R. P. Gerbillon per Dom. d'Anville geographum parisiensem primum a.o 1732 ; nunc secundum LL. projectionis stereographicae in usum translationis germanicae historiae sinen. Haldianae descripta per Tobiam Mayer, soc. cosmogr. sodal. ; curis Homannianorum Heredum. – [Ca. 1:5300000]. – [Nürnberg] : [Homännische Erben], a.o 1749. – 1 Karte auf 2 Blättern : Kupferdruck ; 49 x 77 cm
Erläuterungen oben links. Nullmeridian: Ferro. Koloriert

Ryh 7203 : 14

13648 Tabula Tartariae et majoris partis regni Chinæ / edita a F. de Wit ; Lhuillier fecit. – [Ca. 1:14000000]. – Gedruckt t'Amsterdam : by Frederick de Wit voor aen inde Calverstraet by den dam inde witte pascaart, [zwischen 1659 und 1688]. – 1 Karte : Kupferdruck ; 42 x 54 cm
Titelkartusche oben rechts. Koloriert

Ryh 7203 : 15

13649 Das chinesisches Reich mit seinen Schutzstaaten, nebst dem japanischen Inselreiche. – [Ca. 1:18000000]. – Gotha : bei Justus Perthes, 1833. – 1 Karte : Kupferdruck ; 27 x 38 cm

Hinweis auf die Vorlagen oben links: "Die Zeichnung dieser Karte gründet sich auf die Arbeiten von d'Anville, ..., Klaproth, ..., A. v. Humboldt, ..., v. Krusenstern, ..., Berghaus, ...". Nullmeridian: Ferro. Numerierungen oben rechts: "Neue Ausgabe No. XLVII. Stiellers Hand-Atlas (No. 43.c)". Ursprungswerk: Eine Ausgabe der 1. Auflage von "Stiellers Hand-Atlas" (Gotha, um 1840). Koloriert

Ryh 7203 : 16

13650 Royaume de Corée / C. Kondet scrip. ; [Titelkartusche:] G. Kondet fecit. – [Ca. 1:2000000]. – [Den Haag] : [H. Scheurleer], [1737]. – 1 Karte : Kupferdruck ; 50 x 34 cm. – (Nouvel atlas de la Chine, de la Tartarie chinoise, et du Thibet)

Titel- und Massstabskartusche Mitte rechts. Ursprungswerk: "Nouvel atlas de la Chine, de la Tartarie chinoise, et du Thibet" von J.-B. B. d'Anville (Den Haag, 1737). Koloriert

Ryh 7203 : 27

13651 Description de la ville de Peking : pour servir à l'intelligence du plan de cette ville, gravé par les soins de M. de l'Isle / par M. De l'Isle, doyen de l'Académie des sciences, [et] des professeurs au collège royal, astronome-géographe de la marine; [et] M. Pingré, chanoine régulier, [et] bibliothécaire de Sainte Genevieve, de la même académie, astronome-géographe de la marine en survivance. – A Paris : de l'imprimerie de J. Th. Herissant

imprimeur du cabinet du roi rue S. Jacques, 1765. – 44 S. ; 23 cm + 6 Pläne

Verlagsvermerke auf den Plänen: "chez Lattré"

Ryh 7203 : 31–33 (Erläuterungen)

Ryh 7203 : 34–36 (Pläne)

13652 Plan general des deux villes qui composent Peking. – [Ca. 1:50000]. – [Paris] : chez Lattré rue S. Jacq. à la ville de Bordeaux, [1765]. – 1 Plan : Kupferdruck ; 22 x 19 cm. – (Description de la ville de Peking ; planche 1)

Numerierung oben rechts: "Planche I.". Gehört zur Beschreibung Pekings von J. N. Delisle und A. G. Pingré (Paris, 1765)

Ryh 7203 : 34

13653 Plan de la ville tartare de Peking : c. p. r. – [Ca. 1:16000]. – A Paris : chez Lattré graveur rue St. Jacques à la ville de Bordeaux, [1765]. – 1 Plan : Kupferdruck ; 38 x 49 cm. – (Description de la ville de Peking ; [planche 2])
Titel oben links, Massstabsleisten unten. Gehört zur Beschreibung Pekings von J. N. Delisle und A. G. Pingré (Paris, 1765)

Ryh 7203 : 35

13654 Plan du Ti-ouang-miao, où est honorée la mémoire des empereurs chinois décédés avant que la famille actuellement régnante occupât le trône : avec priv. du roi. – A Paris : chez Lattré rue S. Jacques à la ville de Bordeaux, [1765]. – 1 Plan : Kupferdruck ; 17 x 10 cm. – (Description de la ville de Peking ; planche 3)

Titel oben. Numerierung unten rechts: "Planche III". Gehört zur Beschreibung Pekings von J. N. Delisle und A. G. Pingré (Paris, 1765). Auf Papier aufgeklebt

Ryh 7203 : 36 A

13655 Plan du Koue-tse-kien-ouen-miao, ou de la salle de cérémonie où Confucius est honoré. – A Paris : chés Lattré rue S. Jacques à la ville de Bordeaux, [1765]. – 1 Plan : Kupferdruck ; 18 x 10 cm. – (Description de la ville de Peking ; planche 4)

Titel oben. Numerierung unten rechts: "Planche IV". Gehört zur Beschreibung Pekings von J. N. Delisle und A. G. Pingré (Paris, 1765). Auf Papier aufgeklebt

Ryh 7203 : 36 B

13656 Plan du Tien-tan, ou du temple dédié au souverain seigneur du ciel : avec privilege du roy. – A Paris : chez Lattré rue S. Jacques à la ville de Bordeaux, [1765]. – 1 Plan : Kupferdruck ; 17 x 14 cm. – (Description de la ville de Peking ; planche 5)

Titel oben. Numerierung unten rechts: "Planche V.". Gehört zur Beschreibung Pekings von J. N. Delisle und A. G. Pingré (Paris, 1765). Auf Papier aufgeklebt

Ryh 7203 : 36 C

13657 Plan du Ti-tan, ou du temple dédié au souverain seigneur de la terre : c. p. r. – A Paris : chez Lattré rue S. Jacques à la ville de Bordeaux, [1765]. – 1 Plan : Kupferdruck ; 14 x 11 cm. – (Description de la ville de Peking ; planche 6)

Titel oben. Numerierung unten rechts: "Planche VI.". Gehört zur Beschreibung Pekings von J. N. Delisle und A. G. Pingré (Paris, 1765). Auf Papier aufgeklebt

Ryh 7203 : 36 D

13658 La ville et le château de Zélandia dans l'île de Tayovan, en Chine. – A Leide : chez Pierre vander Aa,

[zwischen 1682 und 1733]. – 1 Ansicht : Kupferdruck ;
29 x 35 cm
Titel oben Mitte, Legende unten

Ryh 7203 : 37

15.8 Korea • Corea

Siehe: Kapitel 15.7.3 • see: chapter 15.7.3

15.9/15.10 Grosse Tatarei, Sibirien, Tibet • Great Tartary, Siberia, Tibet

15.9.1 Grosse Tatarei, Sibirien, Tibet • Great Tartary, Siberia, Tibet

13659 Tartaria magna, Dschagatai et Tibet : General- und Spezialkarten. – [Versch. Orte], 1573–1790. – 8 S., 31 Kt. (in Sammelband) ; 53 cm
Systematische Gliederung nach Ryhiner: Kap. 15 (Asia), Teil 9 und 10 (Tartaria vel Dschagatai et Tibet), Bd. 1 **Ryh 7301**

13660 Tartariae sive Magni Chami regni typus : cum priuilegio. – [Ca. 1:20000000]. – [Antwerpen] : [s.n.], [erschienen 1573]. – 1 Karte : Kupferdruck ; 33 x 45 cm. – (Theatrum oder Schawplatz des Erdbodems ; 47)
Titelkartusche oben rechts, Erläuterungskartusche unten links. Deutscher Text ("Tartaren, oder Grossen Chams Lender.") und Seitennummer ("47") auf der Kartenrückseite. Ursprungswerk: "Theatrum oder Schawplatz des Erdbodems" von Abraham Ortelius (Antwerpen, 1573). Koloriert. Handschriftliche Numerierung oben rechts: "124" **Ryh 7301 : 1**

13661 Tartariae sive Magni Chami regni typus : cum priuilegio. – [Ca. 1:20000000]. – [Antwerpen] : [s.n.], [erschienen 1579]. – 1 Karte : Kupferdruck ; 33 x 45 cm. – (Theatrum orbis terrarum ; 83)
Titelkartusche oben rechts, Erläuterungskartusche unten links. Lateinischer Text auf der Kartenrückseite ("Tartaria, sive Magni Chami imperivm."). Numerierung (Rückseite): "83". Ursprungswerk: "Theatrum orbis terrarum" von Abraham Ortelius (Antwerpen : Plantijn, 1579). Koloriert **Ryh 7301 : 2**

13662 Tartaria / Jodocus Hondius. – [Ca. 1:15000000]. – [Amsterdam] : [Jodocus Hondius], [1606]. – 1 Karte : Kupferdruck ; 33 x 48 cm. – (Gerardi Mercatoris atlas sive cosmographicae meditationes de fabrica mundi et fabricati figvra)
Titelkartusche unten rechts, Massstabskartusche unten Mitte, Erläuterungskartusche unten links ("Jodocus Hondius lectori salutem ..."). Lateinischer Text auf der Rückseite ("Tartaria, sive Magni Chami Imperium."). Seitennumerierung (Rückseite): "333", "334" (oben), "Iiiiiij" (unten). Ursprungswerk: "Gerardi Mercatoris atlas sive cosmographicae meditationes de fabrica mundi et fabricati figvra" hrsg. von J. Hondius (Amsterdam, 1606) **Ryh 7301 : 3**

13663 Tartaria / Jodocus Hondius. – [Ca. 1:15000000]. – [Amsterdam] : [Henricus Hondius], [1630]. – 1 Karte : Kupferdruck ; 32 x 48 cm. – (Gerardi Mercatoris atlas sive cosmographicae meditationes de fabrica mundi et fabricati figura)
Titelkartusche unten rechts, Massstabskartusche unten Mitte, Erläuterungskartusche unten links ("Jodocus Hondius lectori salutem ..."). Lateinischer Text auf der Kartenrückseite ("Tartaria sive Magni Chami imperium."). Seitennumerierung (Rückseite): "368", "369" (oben), "Fffffff" (unten). Ursprungswerk: "Gerardi Mercatoris atlas sive cosmographicae meditationes de fabrica mundi

et fabricati figura" hrsg. von H. Hondius (Amsterdam, 1630). Koloriert **Ryh 7301 : 4**

13664 Tartaria. – [Ca. 1:28500000]. – [Amsterdam] : [Cloppenburgh], [1630]. – 1 Karte : Kupferdruck ; 18 x 24 cm. – (Gerardi Mercatoris atlas sive cosmographicae meditationes de fabrica mundi et fabricati figura ; 635)
Titelkartusche unten rechts, Massstabsleiste unten links. Seitennumerierung oben rechts ("635"), Kapitelüberschrift oben Mitte ("Tartarie."). Ursprungswerk: "Gerardi Mercatoris atlas sive cosmographicae meditationes de fabrica mundi et fabricati figura" (Amsterdam : Cloppenburgh, 1630). Grenzen und Küsten koloriert. Auf Papier aufgeklebt **Ryh 7301 : 5 A**

13665 La Grande Tartarie / par le Sr. Sanson d'Abbeville geographe du roy ; A. d'Winter schu. – [Ca. 1:26000000]. – [S.l.] : [s.n.], [1683]. – 1 Karte : Kupferdruck ; 19 x 25 cm. – (L'Asie en plusieurs cartes nouvelles et exactes ...)
Titelkartusche oben rechts, Massstabsleiste unten rechts. Ursprungswerk: "L'Asie en plusieurs cartes nouvelles et exactes ..." von Nicolas Sanson (holländische Ausgabe, 1683). Koloriert. Auf Papier aufgeklebt **Ryh 7301 : 5 B**

13666 Tartaria sive Magni Chami imperivm. – [Ca. 1:13000000]. – [Amsterdam] : [Joannes Janssonius], [um 1680]. – 1 Karte : Kupferdruck ; 37 x 48 cm. – (Joannis Janssonii novus atlas)
Titelkartusche unten rechts, Massstabskartusche unten links. Ursprungswerk: "Joannis Janssonii novus atlas", Bd. 4 (Amsterdam, erschienen um 1680). Handschriftlicher Vermerk auf dem Registerblatt des Sammelbandes: "... von Jansson" **Ryh 7301 : 6**

13667 Tartaria sive Magni Chami imperivm. – [Ca. 1:13000000]. – [Amsterdam] : [Joan Blaeu], [1642 oder 1643]. – 1 Karte : Kupferdruck ; 37 x 48 cm. – (Novvs Atlas, das ist Welt-beschreibung. Ander Theil)
Titelkartusche unten rechts, Massstabsleiste unten links. Deutscher Text auf der Rückseite ("Tartarien."). Seitennumerierung (Rückseite): "Asia" und "G" (unten). Ursprungswerk: 2. Teil des "Novus Atlas" hrsg. von Joan und Cornelius Blaeu (Deutsche Ausgabe. – Amsterdam, 1642/43). Koloriert **Ryh 7301 : 7**

13668 Carte nouvelle de la Grande Tartarie / par Monsieur N: Witsen, bourgemaistre, [et]c. [et]c. a Amsterdam ; dressée sur les degréz de Sr. Sanson. – [Ca. 1:9000000]. – Amsterdam : [J. Covens et C. Mortier], [zwischen 1721 und 1778]. – 1 Karte auf 2 Blättern : Kupferdruck ; 52 x 96 cm
2 Nebenkarten oben rechts: "Carte des pays situés au nord nord est de la Chine / levée en voyage par le P: Verbiest" (10 x 23 cm und 9 x 14 cm). Grenzen und Küsten koloriert. Titel aufgeklebt (oben). Handschriftlicher Vermerk auf dem Registerblatt des Sammelbandes: "Nachstich von Covens Mortier" **Ryh 7301 : 10**

13669 Magnæ Tartariæ, magni Mogolis imperii, Iaponiæ et Chinæ, nova descriptio : cum privilegio / ex tabula ampliss: viri D. N. Witsen pro majori parte aliis auctoribus excerpta et dita per F. de Witt. – [Ca. 1:14000000]. – Amstelodami [Amsterdam] : [Frederick de Wit], [nach 1688]. – 1 Karte : Kupferdruck ; 42 x 53 cm
Titelkartusche oben rechts. Koloriert. Handschriftliche Numerierung oben rechts: "114" **Ryh 7301 : 11**

13670 Magnæ Tartariæ, magni Mogolis imperii, Iaponiæ et Chinæ, nova descriptio : cum privilegio / ex tabula ampliss: viri D. N. Witsen pro majori parte aliis auctoribus excerpta et dita per F. de Witt. – [Ca. 1:14000000]. – Amstelodami [Amsterdam] : ex officina I. Còvens et C. Mortier, [zwischen 1721 und 1778]. – 1 Karte : Kupferdruck ; 42 x 53 cm

Titelkartusche oben rechts. Koloriert

Ryh 7301 : 12

13671 Tartaria, sive Magni Chami imperium : cum privilegio potentissimorum d. d. ordinum hollandiæ et westfrisæ / ex credendis amplissimi viri D. ni Nicolai Witsen, cos: amst: aliorumq[ue] probandorum, et hodiè vigentium geographorum archetypis congestum, auctum, et in lucem editum a Carolo Allard. – [Ca. 1:10000000]. – Amst: Bat: [Amsterdam] : [Allard], [zwischen 1680 und 1710]. – 1 Karte : Kupferdruck ; 46 x 58 cm

Titel oben. Koloriert

Ryh 7301 : 13

13672 Carte de Tartarie : avec privilege / dressée sur les relations de plusieurs voyageurs de différentes nations et sur quelques observations qui ont été faites dans ce païs la par Guillaume Del'Isle de l'Academie royale des sciences ; des Rosiers sc. ; [Titelkartusche:] N. Guerard inu. [et] fecit. – [Ca. 1:10000000]. – A Paris : chez l'auteur sur le quai de l'Horloge a l'aigle d'or ; et se trouve a Amsterdam : chez Louis Renard libraire prez de la bourse, 1706. – 1 Karte : Kupferdruck ; 47 x 62 cm

Koloriert

Ryh 7301 : 17

13673 Carte de Tartarie : avec privilege : avec priv. du roi / dressée sur les relations de plusieurs voyageurs de différentes nations et sur quelques observations qui ont été faites dans ce païs la par Guillaume Del'Isle premier geog. du roy de l'Academie royale des sciences ; Ph. Buache p. g. d. r. ; d. l'A. r. d. s. gendre de l'auteur ; des Rosiers sc. ; [Titelkartusche:] N. Guerard inu. [et] fecit. – [Ca. 1:10000000]. – A Paris : chez Dezauche rue des Noyers près celle des Anglois, 1766. – 1 Karte : Kupferdruck ; 47 x 62 cm

Koloriert

Ryh 7301 : 18

13674 Carte de Tartarie = Magnæ Tartariæ tabula : avec privilege / dressée sur les relations de plusieurs voyageurs de différentes nations et sur quelques observations qui ont été faites dans ce païs la par Guillaume Del'Isle de l'Academie royale des sciences. – [Ca. 1:11 100000]. – A Amsterdam : chez I. Còvens et C. Mortier, [zwischen 1721 und 1778]. – 1 Karte : Kupferdruck ; 46 x 59 cm
Titelkartusche (franz.) unten links, lateinischer Titel oben.
Massstabsleisten oben rechts. Koloriert

Ryh 7301 : 19

13675 Tartariæ maioris sive Asiaticæ tabvla : quæ præsertim complectit Tartariam rvsicam, Tartariam sinensem et Tartariam independentem sive reliqvam = Carte generale d'empire de Russie et de Tartarie grande et petite en Europe et Asie / ex recentissimis et probatissimis monumentis et relationibus concinnata, et ad legitimas projectionum geographicarum regulas plane exacta opera Ioh. Matthiæ Hasii M. P. P. ; impensis Homannianorum

Heredum a. 1730. – [Ca. 1:16500000]. – Norib.

[Nürnberg] : [Homännische Erben], [nach 1739]. – 1 Karte : Kupferdruck ; 46 x 53 cm

Vermerk unten: "Notati etiam in hac mappa extant limites inter Russiam et Tatariam minorem post pacem recentissime a.o 1739 initam". Titelkartuschen unten links (lat.) und oben links (franz.), Massstabskartusche unten rechts. Nullmeridian: Ferro. Koloriert.
Titel aufgeklebt

Ryh 7301 : 21

13676 De la Tartarie. – [Paris] : [Mondhare], [1780]. – 1 Karte : Kupferdruck ; 30 x 35 cm, Bildgröße 32 x 55 cm. – (Géographie moderne avec introduction ; 57)

Erläuterungen links und rechts. Nummer oben rechts: "57".
Ursprungswerk: "Géographie moderne avec introduction" von Abbé J. B. L. Clouet (Paris : Mondhare, 1780). Koloriert. Auf Papier aufgeklebt

Ryh 7301 : 22

13677 Nova maris Caspii et regionis Usbeck cum provincijs adjacentibus vera delineatio / in qua itinera regia et alia notabiliora accurate denotantur per A. Maas ; curantib[us] Homan[n]ianis Heredib. ; reductio mappæ hujus a majore in hanc minorem formam facta est per Iohannem Petrum van Ghelen. – [Ca. 1:4100000]. – [Nürnberg] : [Homännische Erben], 1735. – 1 Karte : Kupferdruck ; 48 x 58 cm

Erläuterungen oben rechts und unten rechts. Koloriert

Ryh 7301 : 31

13678 Carte generale du Thibet ou Bou-tan et des pays de Kashgar et Hami / dressée sur les cartes et memoires des RR PP Jesuites de la Chine et accordée avec la situation constante de quelques pays voisins par le Sr. D'Anville geographe ord.re du roi ; C: et G: Kondet sculp. – [Ca. 1:5100000]. – [Den Haag] : [H. Scheurleer], avril 1733. – 1 Karte : Kupferdruck ; 44 x 57 cm. – (Nouvel atlas de la Chine, de la Tartarie chinoise, et du Thibet)

Titelkartusche Mitte links, Massstabskartusche unten links.

Ursprungswerk: "Nouvel atlas de la Chine, de la Tartarie chinoise, et du Thibet" von J.-B. B. d'Anville (Den Haag, 1737) **Ryh 7301 : 32**

13679 [Première feuille comprise dans la carte générale du Thibet] I.re feuille comprise dans la carte générale du Thibet qui contient en particulier l'extrémité occidentale du grand desert de sable et le pays aux environs de Hami. – [Ca. 1:2000000]. – [Den Haag] : [H. Scheurleer], [1737]. – 1 Karte : Kupferdruck ; 28 x 47 cm. – (Nouvel atlas de la Chine, de la Tartarie chinoise, et du Thibet)

Titelkartusche unten rechts, Massstabskartusche oben rechts.

Ursprungswerk: "Nouvel atlas de la Chine, de la Tartarie chinoise, et du Thibet" von J.-B. B. d'Anville (Den Haag, 1737) **Ryh 7301 : 33**

13680 [Deuxième feuille comprise dans la carte generale du Thibet, et qui contient en particulier le paÿs qui est au couchant de Tourfan.] II.e feuille comprise dans la carte generale du Thibet, et qui contient en particulier le paÿs qui est au couchant de Tourfan. – [Ca. 1:2000000]. – [Den Haag] : [H. Scheurleer], [1737]. – 1 Karte : Kupferdruck ; 39 x 27 cm. – (Nouvel atlas de la Chine, de la Tartarie chinoise, et du Thibet)

Titelkartusche unten Mitte, Massstabskartusche Mitte links.

Ursprungswerk: "Nouvel atlas de la Chine, de la Tartarie chinoise, et du Thibet" von J.-B. B. d'Anville (Den Haag, 1737) **Ryh 7301 : 34**

13681 [Troisième feuille comprise dans la carte générale du Thibet, et qui contient en particulier les environs de Kashgar.] III.e feuille comprise dans la carte générale du Thibet, et qui contient en particulier les environs de Kashgar. – [Ca. 1:2000000]. – [Den Haag] : [H. Scheurleer], [1737]. – 1 Karte : Kupferdruck ; 39 x 28 cm. – (Nouvel atlas de la Chine, de la Tartarie chinoise, et du Thibet)

Titelkartusche oben links, Massstabskartusche unten links.

Ursprungswerk: "Nouvel atlas de la Chine, de la Tartarie chinoise, et du Thibet" von J.-B. B. d'Anville (Den Haag, 1737) **Ryh 7301 : 35**

13682 [Quatrième feuille comprise dans la carte générale du Thibet, et qui contient en particulier le pais des Tartares de Hoho-nor.] IV.e feuille comprise dans la carte générale du Thibet, et qui contient en particulier le pais des Tartares de Hoho-nor / [Titelkartusche:] F. M. La Cave sculp. – [Ca. 1:2000000]. – [Den Haag] : [H. Scheurleer], [1737]. – 1 Karte : Kupferdruck ; 28 x 47 cm. – (Nouvel atlas de la Chine, de la Tartarie chinoise, et du Thibet)

Titelkartusche Mitte links, Massstabskartusche oben rechts.

Ursprungswerk: "Nouvel atlas de la Chine, de la Tartarie chinoise, et du Thibet" von J.-B. B. d'Anville (Den Haag, 1737) **Ryh 7301 : 36**

13683 [Cinquième feuille qui est proprement la première du Thibet, et qui contient le Si-fan et pais limitrophe.] V.e feuille qui est proprement la première du Thibet, et qui contient le Si-fan et pais limitrophe. – [Ca. 1:2000000]. – [Den Haag] : [H. Scheurleer], [1737]. – 1 Karte : Kupferdruck ; 48 x 30 cm. – (Nouvel atlas de la Chine, de la Tartarie chinoise, et du Thibet)

Titelkartusche und Massstabsleisten unten rechts. Ursprungswerk: "Nouvel atlas de la Chine, de la Tartarie chinoise, et du Thibet" von J.-B. B. d'Anville (Den Haag, 1737) **Ryh 7301 : 37**

13684 [Sixième feuille qui est la seconde du Thibet et qui contient le pays qui est au levant de Lasa.] VI.e feuille qui est la seconde du Thibet et qui contient le pays qui est au levant de Lasa. – [Ca. 1:2000000]. – [Den Haag] : [H. Scheurleer], [1737]. – 1 Karte : Kupferdruck ; 48 x 31 cm. – (Nouvel atlas de la Chine, de la Tartarie chinoise, et du Thibet)

Titelkartusche und Massstabsleisten unten Mitte. Ursprungswerk: "Nouvel atlas de la Chine, de la Tartarie chinoise, et du Thibet" von J.-B. B. d'Anville (Den Haag, 1737) **Ryh 7301 : 38**

13685 [Septième feuille qui est proprement la troisième du Thibet et qui contient le pais des environs du Tsanpou au couchant de Lasa.] VII.e feuille qui est proprement la troisième du Thibet et qui contient le pais des environs du Tsanpou au couchant de Lasa. – [Ca. 1:2000000]. – [Den Haag] : [H. Scheurleer], [1737]. – 1 Karte : Kupferdruck ; 48 x 31 cm. – (Nouvel atlas de la Chine, de la Tartarie chinoise, et du Thibet)

Titelkartusche oben links, Massstabsleisten unten rechts.

Ursprungswerk: "Nouvel atlas de la Chine, de la Tartarie chinoise, et du Thibet" von J.-B. B. d'Anville (Den Haag, 1737) **Ryh 7301 : 39**

13686 [Huitième feuille qui est proprement la quatrième du Thibet, et qui donne l'origine du Tsanpon et du Gange.] VIII.e feuille qui est proprement la quatrième du Thibet, et qui donne l'origine du Tsanpon et du Gange. – [Ca. 1:2000000]. – [Den Haag] : [H. Scheurleer], [1737]. –

1 Karte : Kupferdruck ; 48 x 30 cm. – (Nouvel atlas de la Chine, de la Tartarie chinoise, et du Thibet)

Titelkartusche unten links, Massstabsleisten unten rechts.

Ursprungswerk: "Nouvel atlas de la Chine, de la Tartarie chinoise, et du Thibet" von J.-B. B. d'Anville (Den Haag, 1737) **Ryh 7301 : 40**

13687 [Neuvième et dernière feuille de celles qui sont comprises dans la carte générale du Thibet, et ou se trouve Latac.] IX.e et dernière feuille de celles qui sont comprises dans la carte générale du Thibet, et ou se trouve Latac. – [Ca. 1:2000000]. – [Den Haag] : [H. Scheurleer], [1737]. – 1 Karte : Kupferdruck ; 48 x 31 cm. – (Nouvel atlas de la Chine, de la Tartarie chinoise, et du Thibet)

Titelkartusche oben links, Massstabsleisten unten rechts.

Ursprungswerk: "Nouvel atlas de la Chine, de la Tartarie chinoise, et du Thibet" von J.-B. B. d'Anville (Den Haag, 1737) **Ryh 7301 : 41**

13688 Carte von Tibet / nach den neuesten Nachrichten entworfen. – [Ca. 1:5100000]. – [Leipzig] : [P. G. Kummer], 1790. – 1 Karte : Kupferdruck ; 29 x 45 cm

Titel oben Mitte. Nullmeridian: London. Ursprungswerk: "Neue Beiträge zur Völker- und Länderkunde", Band 3, hrsg. von M. C. Sprengel und G. Forster (Leipzig : Kummer, 1790). Grenzen koloriert **Ryh 7301 : 42**

13689 Nova descriptio geographica Tattariæ Magnæ tam orientalis quam occidentalis : in particularibus et generalibus territoriis una cum delineatione totius imperii Russici imprimis Siberiæ accurate ostensa / Philipp Joh. v. Strahlenberg ; J. A. Matern ; P. J. Frisch sculpsit. – [Ca. 1:8000000]. – [Stockholm] : [s.n.], [1730]. – 1 Karte auf 2 Blättern : Kupferdruck ; 64 x 98 cm

Widmungskartusche oben links ("Serenissimo ac potentissimo regi suecorum ... Friderico Primum ..."), Titelkartusche unten links. Massstabs- und Erläuterungskartusche unten rechts ("Ad benevolum lectorem ..."). Ursprungswerk: "Das nord- und ostlich Theil von Europa und Asia, ..." von Philipp Johann von Strahlenberg (Stockholm, 1730). Koloriert. Auf Leinen aufgezogen **Ryh 7301 : 44**

13690 Tatariae sinensis mappa geographica = Carte générale de la Tartarie chinoise et des royaumes de Corée et de Japan / ex tabulis specialibus RR. P. P. Iesuitarum nec non relationibus R. P. Gerbillon per Dom. d'Anville geographum parisiensem primum a.o 1732 ; nunc secundum LL. projectionis stereographicae in usum translationis germanicae historiae sinen. Haldianae descripta per Tobiam Mayer, soc. cosmogr. sodal. ; curis Homannianorum Heredum. – [Ca. 1:5300000]. – [Nürnberg] : [Homännische Erben], a.o 1749. – 1 Karte auf 2 Blättern : Kupferdruck ; 48 x 76 cm Erläuterungen oben links. Nullmeridian: Ferro. Koloriert. Auf Papier aufgeklebt **Ryh 7301 : 45**

13691 Relation de la Boucharie. – [Den Haag] : [H. Scheurleer], [1737]. – 8 S. ; 47 cm. – (Nouvel atlas de la Chine, de la Tartarie chinoise, et du Thibet)

Stammt aus dem "Nouvel atlas de la Chine, de la Tartarie chinoise,
et du Thibet" von J.-B. B. d'Anville (Den Haag, 1737)

Ryh 7301 : 59–60

15.11 Ostindische Inseln und Ceylon • East Indies and Ceylon

15.11.1 Ceylon • Ceylon

13692 Insulae Indiae orientalis : Ceylon Insel, die vorderen Inseln. – [Versch. Orte], 1606–ca. 1778. – 33 Kt. (in Sammelband) ; 54 cm
Systematische Gliederung nach Ryhiner: Kap. 15 (Asia), Teil 11 (Insulae Indiae orientalis), Bd. 1 **Ryh 7401**

13693 Ins. Ceilan quæ incolis Tenarisin dicitur / Ceilan hujus insulae descriptionem à Cypriano Sanchez cosmographo Hispano delineatam, huic nostro operi inserendam, dedit clarissimus vir Petrus Plancius. – [Ca. 1:980000]. – [Amsterdam] : [Jodocus Hondius], [1606]. – 1 Karte : Kupferdruck ; 33 x 48 cm. – (Gerardi Mercatoris atlas sive cosmographicae meditationes de fabrica mundi et fabricati figura)
Titelkartusche oben links, Massstabskartusche oben rechts, weitere Kartusche (Urheberangaben) unten rechts. Lateinischer Text auf der Rückseite ("Zeilan vel Ceilon insvla."). Osten oben.
Seitennumerierung (Rückseite): "343", "344" (oben), "Ooooooo" (unten). Ursprungswerk: "Gerardi Mercatoris atlas sive cosmographicae meditationes de fabrica mundi et fabricati figura" hrsg. von J. Hondius (Amsterdam, 1606) **Ryh 7401 : 1**

13694 Ins. Ceilan quæ incolis Tenarisin dicitur / Ceilan hujus insulae descriptionem à Cypriano Sanchez cosmographo Hispano delineatam, huic nostro operi inserendam, dedit clarissimus vir Petrus Plancius. – [Ca. 1:980000]. – [Amsterdam] : [Henricus Hondius], [1630]. – 1 Karte : Kupferdruck ; 33 x 48 cm. – (Gerardi Mercatoris atlas sive cosmographicae meditationes de fabrica mundi et fabricati figura)
Titelkartusche oben links, Massstabskartusche oben rechts, weitere Kartusche (Urheberangaben) unten rechts. Lateinischer Text auf der Kartenrückseite ("Zeilan vel Ceilon insvla."). Osten oben.
Seitennumerierung (Rückseite): "378", "379" (oben), "LIIIIII" (unten). Ursprungswerk: "Gerardi Mercatoris atlas sive cosmographicae meditationes de fabrica mundi et fabricati figura" hrsg. von H. Hondius (Amsterdam, 1630). Koloriert **Ryh 7401 : 2**

13695 Ceilan / Ceilan hujus insulae descriptionem à Cypriano Sanchez cosmographo hispano delineatam huic nostro operi inserendam dedit clarissimus vir Petrus Plancius ; Petrus Kærius cælavit. – [Ca. 1:1900000]. – [Amsterdam] : [Cloppenburgh], [1630]. – 1 Karte : Kupferdruck ; 17 x 24 cm. – (Gerardi Mercatoris atlas sive cosmographicae meditationes de fabrica mundi et fabricati figura ; 655)
Titel- und Massstabskartusche oben links. Osten oben.
Seitennumerierung oben rechts ("655"), Kapitelüberschrift oben Mitte ("Zeilan ou Ceilon isle."). Ursprungswerk: "Gerardi Mercatoris atlas sive cosmographicae meditationes de fabrica mundi et fabricati figura" (Amsterdam : Cloppenburgh, 1630). Küste und Grenzen koloriert. Auf Papier aufgeklebt **Ryh 7401 : 3 A**

13696 Ceylan, et les Maldives / par N. Sanson d'Abbeville geo: ord.re du roy. – [Ca. 1:9600000]. – [S.I.] : [s.n.], [1683]. – 1 Karte : Kupferdruck ; 18 x

24 cm. – (L'Asie en plusieurs cartes nouvelles et exactes ...)

Nebenkarte unten rechts: "Ceylan isle qui est la Taprobane des anciens" (ca. 1:4 800 000, 11 x 9 cm). Titeltartusche unten links, Massstabsleiste unten Mitte. Ursprungswerk: "L'Asie en plusieurs cartes nouvelles et exactes ..." von Nicolas Sanson (holländische Ausgabe, 1683). Koloriert. Auf Papier aufgeklebt **Ryh 7401 : 3 B**

13697 Carte de l'isle de Ceylan / par le Sr. De l'Isle premier geographe du roy, de l'Academie royale des sciences ; gravé par Berey. – [Ca. 1:1 200 000]. – A Paris : chez l'auteur sur le quay de l'Horloge, 1722. – 1 Karte : Kupferdruck ; 41 x 55 cm
Grenzen koloriert **Ryh 7401 : 8**

13698 Carte de l'isle de Ceylan = Insula Ceilon olim Taprobana : avec privil. / dressée sur les observations de M.rs de l'Academie royale des sciences par le Sr. De l'Isle. – [Ca. 1:1 100 000]. – A Amsteldam : chez Jean Còvens et Corneille Mortier geographes, [zwischen 1721 und 1778]. – 1 Karte : Kupferdruck ; 46 x 56 cm
Titelkartusche (französisch) unten links, lateinischer Titel oben. Massstabskartusche oben rechts. Koloriert **Ryh 7401 : 10**

13699 Insula Ceilon et Madura / exactissime delineata et nuperrime edita per R. [et] J. Ottens. – [Ca. 1:970000]. – [Amsterdam] : [Ottens], [zwischen 1725 und 1750]. – 1 Karte : Kupferdruck ; 48 x 57 cm
Titelkartusche oben links, Massstabskartusche unten links. Koloriert **Ryh 7401 : 11**

13700 Ceylon olim Taprobana incolis Tenarisin et Lekawn dicta maxima et simul ditissima maris Indici insula : cum gratia et privil. S. R. I. vicariatus, in partibus Rheni, Sveviae, et juris Franconici / accuratissime æri incisa et excusa cura et sumtibus Matthæi Seutteri, s. cæs. et reg. cath. maj. geogr. augustano. – [Ca. 1:880000]. – [Augsburg] : [Matthäus Seutter], [zwischen 1740 und 1760]. – 1 Karte : Kupferdruck ; 48 x 56 cm
Deutsche Erläuterungen oben links, Titeltartusche unten rechts, Massstabsleisten unten links. Westen oben. Koloriert **Ryh 7401 : 12**

13701 Ceylon olim Taprobana incolis Tenarisin et Lekawn dicta maxima et simul ditissima maris Indici insula : cum gratia et privil. S. R. I. vicariatus, in partibus Rheni, Sveviae, et juris Franconici / accuratissime æri incisa et excusa cura et sumtibus Tobiaë Conradi Lotteri, chalc. et geographi augustano. – [Ca. 1:880000]. – [Augsburg] : [Tobias Konrad Lotter], [nach 1758]. – 1 Karte : Kupferdruck ; 48 x 56 cm
Deutsche Erläuterungen oben links, Titeltartusche unten rechts, Massstabsleisten unten links. Westen oben. Koloriert **Ryh 7401 : 13**

13702 Ein Prospect des Castels und Haupt-Comtoirs Colombo wie solches sich von der Reede oder Haven präsentiret / J. W. Hejdt ad viv. del. ; A. Hoffer sculp. – [Nürnberg] : [s.n.], 1734. – 1 Ansicht : Kupferdruck ; 23 x 26 cm. – (Allerneuester geographisch- und topographischer Schauplatz von Africa und Ost-Indien ; No. 48)
Titelkartusche oben Mitte, Legende oben links. Numerierungen oben links ("No. XLVIII.") und oben rechts ("pag. 142").

Ursprungswerk: "Allerneuester geographisch- und topographischer Schauplatz von Africa und Ost-Indien" von J. W. Heydt (Wilhermsdorf, Nürnberg, erstmals 1744) **Ryh 7401 : 28**

13703 Ein anderer Prospect des Castels Colombo, wie sich dasselbe über die Reede oder den Haven präsentiret / J. W. Heydt ad viv. del. ; A. Hoffer sculp. – [Nürnberg] : [s.n.], 1735. – 1 Ansicht : Kupferdruck ; 22 x 26 cm. – (Allerneuester geographisch- und topographischer Schauplatz von Africa und Ost-Indien ; No. 49)
Titelkartusche oben Mitte, Legende oben links. Numerierungen oben links ("No. XLIX.") und oben rechts ("pag. 145").
Ursprungswerk: "Allerneuester geographisch- und topographischer Schauplatz von Africa und Ost-Indien" von J. W. Heydt (Wilhermsdorf, Nürnberg, erstmals 1744) **Ryh 7401 : 29**

13704 Ein Prospect, aus einem Fenster von Hülffsdorf, ein viertel Stund von Colombo gelegen, gezeichnet, so wie sich über die Hof-Gebäude, die Situation nach des Adams-Pic oder Berg presentiret / J. W. Heydt ad viv. del. ; A. Hoffer sculp. – [Nürnberg] : [s.n.], 1736. – 1 Ansicht : Kupferdruck ; 23 x 26 cm. – (Allerneuester geographisch- und topographischer Schauplatz von Africa und Ost-Indien ; No. 50)
Titelkartusche oben Mitte, Legende oben rechts. Numerierungen oben links ("No. L.") und oben rechts ("pag. 148."). Ursprungswerk: "Allerneuester geographisch- und topographischer Schauplatz von Africa und Ost-Indien" von J. W. Heydt (Wilhermsdorf, Nürnberg, erstmals 1744) **Ryh 7401 : 30**

13705 Ein Prospect von gedachtem Hülffsdorf, aus einem andern Fenster nach der Mondour oder dem Lust Saal zu gezeichnet / J. W. Heydt ad viv. del. ; A. Hoffer sculp. – [Nürnberg] : [s.n.], 1736. – 1 Ansicht : Kupferdruck ; 22 x 26 cm. – (Allerneuester geographisch- und topographischer Schauplatz von Africa und Ost-Indien ; No. 51)
Titelkartusche oben Mitte, Legende oben rechts. Numerierungen oben links ("No. LI.") und oben rechts ("pag. 151.").
Ursprungswerk: "Allerneuester geographisch- und topographischer Schauplatz von Africa und Ost-Indien" von J. W. Heydt (Wilhermsdorf, Nürnberg, erstmals 1744) **Ryh 7401 : 31**

13706 Ein Prospect von Hülffsdorff selbst, unten bey der Mondour oder dem Lust Saal gezeichnet / J. W. Heydt ad viv. del. ; A. Hoffer sculp. – [Nürnberg] : [s.n.], 1736. – 1 Ansicht : Kupferdruck ; 23 x 26 cm. – (Allerneuester geographisch- und topographischer Schauplatz von Africa und Ost-Indien ; No. 52)
Titelkartusche oben Mitte, Legende oben links. Numerierungen oben links ("No. LII.") und oben rechts ("pag. 154.").
Ursprungswerk: "Allerneuester geographisch- und topographischer Schauplatz von Africa und Ost-Indien" von J. W. Heydt (Wilhermsdorf, Nürnberg, erstmals 1744) **Ryh 7401 : 32**

13707 Ein Prospect des Bergs Calana, eine gute Meile von Colombo, gelegen / J. W. Heydt ad viv. del. ; A. Hoffer sculp. – [Nürnberg] : [s.n.], [erstmal 1744]. – 1 Ansicht : Kupferdruck ; 23 x 26 cm. – (Allerneuester geographisch- und topographischer Schauplatz von Africa und Ost-Indien ; No. 53)
Titelkartusche oben Mitte, Legende oben rechts. Numerierungen oben links ("No. LIII.") und oben rechts ("pag. 157.").

Ursprungswerk: "Allerneuester geographisch- und topographischer Schauplatz von Africa und Ost-Indien" von J. W. Heydt (Wilhermsdorf, Nürnberg, erstmals 1744) **Ryh 7401 : 33**

13708 Ein Prospect des Forts Hangwelle 7. Stunden von Colombo gelegen / J. W. Heydt ad viv. del. et sculp. – [Nürnberg] : [s.n.], 1736. – 1 Ansicht : Kupferdruck ; 22 x 25 cm. – (Allerneuester geographisch- und topographischer Schauplatz von Africa und Ost-Indien ; No. 54)
Titelkartusche oben Mitte, Legende oben links. Numerierungen oben links ("No. LIV.") und oben rechts ("pag. 160.").
Ursprungswerk: "Allerneuester geographisch- und topographischer Schauplatz von Africa und Ost-Indien" von J. W. Heydt (Wilhermsdorf, Nürnberg, erstmals 1744) **Ryh 7401 : 34**

13709 Ein anderer Prospect des gedachten Forts Hangwelle / J. W. Heydt, ad viv. del. et sculp. – [Nürnberg] : [s.n.], [erstmal 1744]. – 1 Ansicht : Kupferdruck ; 21 x 25 cm. – (Allerneuester geographisch- und topographischer Schauplatz von Africa und Ost-Indien ; No. 55)
Titel und Legende unten. Numerierungen oben links ("No. LV.") und oben rechts ("pag. 163."). Ursprungswerk: "Allerneuester geographisch- und topographischer Schauplatz von Africa und Ost-Indien" von J. W. Heydt (Wilhermsdorf, Nürnberg, erstmals 1744) **Ryh 7401 : 35**

13710 Plan oder Grundriss des obgedachten Forts Hangwelle / J. W. Heydt del. et sculp. – [Nürnberg] : [s.n.], [erstmal 1744]. – 1 Plan : Kupferdruck ; 23 x 26 cm. – (Allerneuester geographisch- und topographischer Schauplatz von Africa und Ost-Indien ; No. 56)
Titel unten, Legende oben links. Numerierungen oben links ("No. LVI.") und oben rechts ("pag. 166."). Ursprungswerk: "Allerneuester geographisch- und topographischer Schauplatz von Africa und Ost-Indien" von J. W. Heydt (Wilhermsdorf, Nürnberg, erstmals 1744) **Ryh 7401 : 36**

13711 Ein Prospect des Forts Negombo 7. Stunden von Colombo gelegen / J. W. Heydt, del. et fecit. – [Nürnberg] : [s.n.], 1736. – 1 Ansicht : Kupferdruck ; 23 x 26 cm. – (Allerneuester geographisch- und topographischer Schauplatz von Africa und Ost-Indien ; No. 57)
Titelkartusche oben Mitte, Legende oben rechts. Numerierungen oben links ("No. LVII.") und oben rechts ("pag. 169.").
Ursprungswerk: "Allerneuester geographisch- und topographischer Schauplatz von Africa und Ost-Indien" von J. W. Heydt (Wilhermsdorf, Nürnberg, erstmals 1744) **Ryh 7401 : 37**

13712 Grund-Riss des Forts Negombo / J. W. Heydt, del. et sculp. – [Nürnberg] : [s.n.], 1736. – 1 Plan : Kupferdruck ; 23 x 27 cm. – (Allerneuester geographisch- und topographischer Schauplatz von Africa und Ost-Indien ; No. 58)
Titel oben Mitte, Legende oben rechts. Numerierungen oben links ("No. LVIII.") und oben rechts ("pag. 172."). Ursprungswerk: "Allerneuester geographisch- und topographischer Schauplatz von Africa und Ost-Indien" von J. W. Heydt (Wilhermsdorf, Nürnberg, erstmals 1744) **Ryh 7401 : 38**

13713 Ein Prospect des Forts Culture, 7. Stunden von Colombo gelegen / J. W. Heydt, del. et sculp. – [Nürnberg] : [s.n.], [erstmal 1744]. – 1 Ansicht : Kupferdruck ; 21 x 26 cm. – (Allerneuester geographisch- und topographischer Schauplatz von Africa und Ost-Indien ; No. 59)

Titel und Legende unten. Numerierungen oben links ("No. LVIII.") und oben rechts ("pag. 175."). Ursprungswerk: "Allerneuester geographisch- und topographischer Schauplatz von Africa und Ost-Indien" von J. W. Heydt (Wilhermsdorf, Nürnberg, erstmal 1744) **Ryh 7401 : 39**

13714 Grundriss des Forts Culture / J. W. Heydt, del. et sculp. – [Nürnberg] : [s.n.], [erstmal 1744]. – 1 Plan : Kupferdruck ; 20 x 27 cm. – (Allerneuester geographisch- und topographischer Schauplatz von Africa und Ost-Indien ; No. 60)

Titel und Legende unten, Massstabsleiste oben Mitte, Windrose oben rechts. Numerierungen oben links ("No. LX.") und oben rechts ("pag. 178."). Ursprungswerk: "Allerneuester geographisch- und topographischer Schauplatz von Africa und Ost-Indien" von J. W. Heydt (Wilhermsdorf, Nürnberg, erstmal 1744) **Ryh 7401 : 40**

13715 Ein Prospect der Gegend des Ruhe-Platzes Situaque, 10. bis 11. Stunden von Colombo / J. W. Heydt, ad viv. del. et sculp. – [Nürnberg] : [s.n.], [erstmal 1744]. – 1 Ansicht : Kupferdruck ; 21 x 26 cm. – (Allerneuester geographisch- und topographischer Schauplatz von Africa und Ost-Indien ; No. 61)

Titel und Legende unten. Numerierungen oben links ("No. LXI.") und oben rechts ("pag. 181."). Ursprungswerk: "Allerneuester geographisch- und topographischer Schauplatz von Africa und Ost-Indien" von J. W. Heydt (Wilhermsdorf, Nürnberg, erstmal 1744) **Ryh 7401 : 41**

13716 Karte von der Dessawanaÿ Colombo / J. W. Heydt del. et sculp. – [Ca. 1:600000]. – [Nürnberg] : [s.n.], 1736. – 1 Karte : Kupferdruck ; 19 x 24 cm, Bildgrösse 23 x 27 cm. – (Allerneuester geographisch- und topographischer Schauplatz von Africa und Ost-Indien ; No. 62)

Titel oben Mitte, Erläuterungen unten. Osten oben. Numerierungen oben links ("No. LXII.") und oben rechts ("pag. 184."). Ursprungswerk: "Allerneuester geographisch- und topographischer Schauplatz von Africa und Ost-Indien" von J. W. Heydt (Wilhermsdorf, Nürnberg, erstmal 1744). Koloriert **Ryh 7401 : 42**

13717 Ein Prospect des Castells Pinto-Gale, wie sich dasselbe über die Reede, oder den Haven präsentiret / J. W. Heydt del. et sculp. – [Nürnberg] : [s.n.], 1736. – 1 Ansicht : Kupferdruck ; 20 x 26 cm. – (Allerneuester geographisch- und topographischer Schauplatz von Africa und Ost-Indien ; No. 63)

Titel und Legende unten. Numerierungen oben links ("No. LXIII.") und oben rechts ("pag. 187."). Ursprungswerk: "Allerneuester geographisch- und topographischer Schauplatz von Africa und Ost-Indien" von J. W. Heydt (Wilhermsdorf, Nürnberg, erstmal 1744) **Ryh 7401 : 43**

13718 Ein anderer Prospect des Castells Pinto-Gale, wie sich dasselbe, wan[n] man von der See ankomm[en]t, präsentiret / J. W. Heydt, del. et sculp. – [Nürnberg] : [s.n.], 1737. – 1 Ansicht : Kupferdruck ; 20 x 26 cm. –

(Allerneuester geographisch- und topographischer Schauplatz von Africa und Ost-Indien ; No. 64)

Titel und Legende unten. Numerierungen oben links ("No. LXIV.") und oben rechts ("pag. 190."). Ursprungswerk: "Allerneuester geographisch- und topographischer Schauplatz von Africa und Ost-Indien" von J. W. Heydt (Wilhermsdorf, Nürnberg, erstmal 1744) **Ryh 7401 : 44**

13719 Noch ein anderer Prospect des Castells Pinto-Gale, wie sich solches über einen Theil des Havens präsentiret / J. W. Heydt, del. et sculp. – [Nürnberg] : [s.n.], 1736. – 1 Ansicht : Kupferdruck ; 21 x 27 cm. – (Allerneuester geographisch- und topographischer Schauplatz von Africa und Ost-Indien ; No. 65)

Titel und Legende unten. Numerierungen oben links ("No. LXV.") und oben rechts ("pag. 193."). Ursprungswerk: "Allerneuester geographisch- und topographischer Schauplatz von Africa und Ost-Indien" von J. W. Heydt (Wilhermsdorf, Nürnberg, erstmal 1744) **Ryh 7401 : 45**

13720 Ein anderweitiger Prospect des Castells Pinto-Gale, wie die Schiffe in den Haven ein zu lauffen scheinen / I. W. Heydt, ad viv. del. et sculp. – [Nürnberg] : [s.n.], 1736. – 1 Ansicht : Kupferdruck ; 21 x 26 cm. – (Allerneuester geographisch- und topographischer Schauplatz von Africa und Ost-Indien ; No. 66)

Titel und Legende unten. Numerierungen oben links ("No. LXVI.") und oben rechts ("pag. 196."). Ursprungswerk: "Allerneuester geographisch- und topographischer Schauplatz von Africa und Ost-Indien" von J. W. Heydt (Wilhermsdorf, Nürnberg, erstmal 1744) **Ryh 7401 : 46**

13721 Ein Prospect des Castells Pinto-Gale, wie sich dasselbe von innen präsentiret / J. W. Heydt, del. et sculp. – [Nürnberg] : [s.n.], 1737. – 1 Ansicht : Kupferdruck ; 20 x 27 cm. – (Allerneuester geographisch- und topographischer Schauplatz von Africa und Ost-Indien ; No. 67)

Titel und Legende unten. Numerierungen oben links ("No. LXVII.") und oben rechts ("pag. 199."). Ursprungswerk: "Allerneuester geographisch- und topographischer Schauplatz von Africa und Ost-Indien" von J. W. Heydt (Wilhermsdorf, Nürnberg, erstmal 1744) **Ryh 7401 : 47**

13722 Ein Prospect aus dem Garten des Prediger Marinus, welcher ohnweit dem Castell Pintogale lieget, nach dem Adams-Pic u: dem sogenannte[n] Heuberg zu gezeich[n]et / J. W. Heydt del. et sculp. – [Nürnberg] : [s.n.], [erstmal 1744]. – 1 Ansicht : Kupferdruck ; 21 x 26 cm. – (Allerneuester geographisch- und topographischer Schauplatz von Africa und Ost-Indien ; No. 68)

Titel und Legende unten. Numerierungen oben links ("No. LXVIII.") und oben rechts ("pag. 202."). Ursprungswerk: "Allerneuester geographisch- und topographischer Schauplatz von Africa und Ost-Indien" von J. W. Heydt (Wilhermsdorf, Nürnberg, erstmal 1744) **Ryh 7401 : 48**

13723 Grund-Riss des Castells Pinto-Gale / J. W. Heydt del. et sculp. – [Nürnberg] : [s.n.], [erstmal 1744]. – 1 Plan : Kupferdruck ; 21 x 27 cm. – (Allerneuester geographisch- und topographischer Schauplatz von Africa und Ost-Indien ; No. 69)

Titel oben, Legende unten, Massstabsleiste unten rechts. Numerierungen oben links ("No. LXXIX") und oben rechts ("pag: 205."). Ursprungswerk: "Allerneuester geographisch- und topographischer Schauplatz von Africa und Ost-Indien" von J. W. Heydt (Wilhermsdorf, Nürnberg, erstmals 1744) **Ryh 7401 : 49**

13724 Ein Prospect des Forts Maderen / J. W. Heydt del. et sculp. – [Nürnberg] : [s.n.], [erstmal 1744]. – 1 Ansicht : Kupferdruck ; 21 x 27 cm. – (Allerneuester geographisch- und topographischer Schauplatz von Africa und Ost-Indien ; No. 70)

Titel und Legende unten. Numerierungen oben links ("No. LXX.") und oben rechts ("pag: 208."). Ursprungswerk: "Allerneuester geographisch- und topographischer Schauplatz von Africa und Ost-Indien" von J. W. Heydt (Wilhermsdorf, Nürnberg, erstmals 1744) **Ryh 7401 : 50 A**

13725 Ein anderer Prospect des Forts Maderen / J. W. Heydt del. et sculp. – [Nürnberg] : [s.n.], [erstmal 1744]. – 1 Ansicht : Kupferdruck ; 21 x 26 cm. – (Allerneuester geographisch- und topographischer Schauplatz von Africa und Ost-Indien ; No. 71)

Titel und Legende unten. Numerierungen oben links ("No. LXXI.") und oben rechts ("pag: 211."). Ursprungswerk: "Allerneuester geographisch- und topographischer Schauplatz von Africa und Ost-Indien" von J. W. Heydt (Wilhermsdorf, Nürnberg, erstmals 1744) **Ryh 7401 : 50 B**

15.11.2 Malaiischer Archipel, Philippinen • East Indies, Philippine Islands

13726 Insulae Indiae orientalis : die hinteren Inseln, philippinische Inseln. – [Versch. Orte], 1606–1791. – 21 Kt. (in Sammelband) ; 54 cm
Systematische Gliederung nach Ryhiner: Kap. 15 (Asia), Teil 11 (Insulae Indiae orientalis), Bd. 2 **Ryh 7402**

13727 Insulae Indiae orientalis praecipuae, in quibus Moluccae celeberrimae sunt. – [Ca. 1:11000000]. – [Amsterdam] : [Jodocus Hondius], [1606]. – 1 Karte : Kupferdruck ; 33 x 46 cm. – (Gerardi Mercatoris atlas sive cosmographicae meditationes de fabrica mundi et fabricati figura)

Titelkartusche oben links, Erläuterungskartusche Mitte rechts, Massstabskartusche unten rechts. Lateinischer Text auf der Rückseite ("Moluccae insvlae."). Seitennumerierung (Rückseite): "339", "340" (oben), "Mmmmmmm" (unten). Ursprungswerk: "Gerardi Mercatoris atlas sive cosmographicae meditationes de fabrica mundi et fabricati figura" hrsg. von J. Hondius (Amsterdam, 1606) **Ryh 7402 : 1**

13728 Insulae Indiae orientalis praecipuae, in quibus Moluccae celeberrimae sunt. – [Ca. 1:11000000]. – [Amsterdam] : [Henricus Hondius], [1630]. – 1 Karte : Kupferdruck ; 33 x 46 cm. – (Gerardi Mercatoris atlas sive cosmographicae meditationes de fabrica mundi et fabricati figura)

Titelkartusche oben links, Erläuterungskartusche Mitte rechts, Massstabskartusche unten rechts. Lateinischer Text auf der Kartenrückseite ("Insvlae Indiae orientalis ..."). Seitennumerierung (Rückseite): "374", "375" (oben), "Iiiiiiii" (unten). Ursprungswerk: "Gerardi Mercatoris atlas sive cosmographicae meditationes de fabrica mundi et fabricati figura" hrsg. von H. Hondius (Amsterdam, 1630). Koloriert **Ryh 7402 : 2**

13729 Insulae Indiae orientalis. – [Ca. 1:20000000]. – [Amsterdam] : [Cloppenburgh], [1630]. – 1 Karte : Kupferdruck ; 18 x 24 cm. – (Gerardi Mercatoris atlas sive cosmographicae meditationes de fabrica mundi et fabricati figura ; 647)

Titelkartusche oben rechts, Massstabsleisten oben links. Seitennumerierung oben rechts ("647"), Kapitelüberschrift oben Mitte ("Les isles Moluques"). Ursprungswerk: "Gerardi Mercatoris atlas sive cosmographicae meditationes de fabrica mundi et fabricati figura" (Amsterdam : Cloppenburgh, 1630). Küsten koloriert. Auf Papier aufgeklebt **Ryh 7402 : 3 A**

13730 Les isles de la Sonde, entre lesquelles sont Svmatra, Iava, Borneo, [et]c. / par le Sr. Sanson d'Abbeville geographe du roy ; A. de Winter sculp. – [Ca. 1:13000000]. – [S.l.] : [s.n.], [1683]. – 1 Karte : Kupferdruck ; 19 x 24 cm. – (L'Asie en plusieurs cartes nouvelles et exactes ...)

Titelkartusche unten links, Massstabsleisten unten Mitte. Ursprungswerk: "L'Asie en plusieurs cartes nouvelles et exactes ..." von Nicolas Sanson (holländische Ausgabe, 1683). Koloriert. Auf Papier aufgeklebt **Ryh 7402 : 3 B**

13731 Les isles Molucques; Celebes, Gilolo, [et]c. / par le Sr. Sanson d'Abbeville geog. du roy ; A. d'Winter sculp. – [Ca. 1:13000000]. – [S.l.] : [s.n.], [1683]. – 1 Karte : Kupferdruck ; 18 x 24 cm. – (L'Asie en plusieurs cartes nouvelles et exactes ...)

Nebenkarten unten links ("Isles de Banda", 4 x 4 cm) und unten rechts ("Les isles Molucques", 2 Karten, zus. 5 x 15 cm). Titelkartusche oben rechts, Massstabsleisten unten Mitte. Ursprungswerk: "L'Asie en plusieurs cartes nouvelles et exactes ..." von Nicolas Sanson (holländische Ausgabe, 1683). Koloriert. Auf Papier aufgeklebt **Ryh 7402 : 3 C**

13732 Indiae orientalis nova descriptio. – [Ca. 1:11200000]. – Amstelodami [Amsterdam] : Ioannes Ianssonius excudebat, [um 1680]. – 1 Karte : Kupferdruck ; 37 x 48 cm. – (Joannis Janssonii novus atlas)

Titelkartusche oben rechts, Massstabskartusche unten rechts, weitere Kartusche (Impressum) unten links. Ursprungswerk: "Joannis Janssonii novus atlas", Bd. 4 (Amsterdam, erschienen um 1680). Auf Papier aufgeklebt **Ryh 7402 : 4**

13733 Insularum Indiae orientalis nova descriptio. – [Ca. 1:11200000]. – Amstelodami [Amsterdam] : apud G. Valk et P. Schenk excudebat, [zwischen 1670 und 1690]. – 1 Karte : Kupferdruck ; 37 x 47 cm

Titelkartusche oben rechts, Massstabskartusche unten rechts, weitere Kartusche (Impressum) unten links. Koloriert **Ryh 7402 : 6**

13734 A new and accurate map of the East India islands : laid down according to the latest discoveries, and agreeable to the most approved maps and charts, the whole being regulated by astron.l observations / by Eman: Bowen. – [Ca. 1:13000000]. – [London] : [s.n.], [1752]. – 1 Karte : Kupferdruck ; 33 x 41 cm. – (A complete atlas, or distinct view of the known world ; 44)

Titelkartusche und Massstabsleiste oben rechts. Nullmeridian: London. Numerierung unten links: "No. 44". Ursprungswerk: "A complete atlas, or distinct view of the known world" von Emanuel Bowen (London, 1752). Koloriert **Ryh 7402 : 7**

13735 Archipel des Indes orientales, qui comprend les isles de la Sonde, Moluques et Philippines / tirées des cartes du Neptune oriental, par le Sr. Robert géographe ordinaire du roy ; Guill. Delahaye sculp. – [Ca. 1:8500000]. – [Paris] : [s.n.], 1750. – 1 Karte : Kupferdruck ; 47 x 58 cm. – (Atlas universel / G. und D. Robert de Vaugondy)

Nebenkarte oben rechts: "Isles Marianes ou des Larons" (12 x 7 cm). Ursprungswerk: "Atlas universel" von G. und D. Robert de Vaugondy (Paris, erschienen 1757/58). Titel auf Kartenrückseite "Archipel des Indes". Koloriert **Ryh 7402 : 8**

13736 Archipel des Indes orientales, qui comprend les isles de la Sonde, Moluques et Philippines / tirées des cartes du Neptune oriental, par le Sr. Robert ; par P. Santini. – [Ca. 1:8500000]. – A Venise : chez Mr. Remondini, 1778. – 1 Karte : Kupferdruck ; 46 x 57 cm. – (Atlas universel / P. Santini, G. A. Remondini ; Vol. 2, Karte 37)

Nebenkarte oben rechts: "Isles Marianes ou des Larons" (12 x 7 cm). Blattnummer oben rechts: "P. II. 37". Ursprungswerk: Neuauflage des "Atlas universel" von P. Santini (Venedig, 1776) durch G. A. Remondini (Venedig, 1784). Koloriert **Ryh 7402 : 9**

13737 Nieuwe kaart van de Sundasche eilanden als Borneo, Sumatra en Groot Iava [et]c. – [Ca. 1:9000000]. – Uitgegeven te Amsterdam : door Isaak Tirion, [zwischen 1740 und 1790]. – 1 Karte : Kupferdruck ; 27 x 35 cm
Titel und Massstabsleisten unten links. Ursprungswerk: Eine Ausgabe des "Nieuwe en beknopte hand-atlas" von Isaak Tirion (Amsterdam, ab ca. 1740 in mehreren Auflagen erschienen). Koloriert **Ryh 7402 : 21**

13738 Carte des isles de la Sonde et du détroit de Malaca / dressée sur les mémoires de Monsieur de Surville, capitaine des vaisseaux de la compagnie, par M. de Laborde ancien premier valet de chambre du roi et gouverneur du Louvre l'un des fermiers généraux de Sa Majesté ; le détroit de la Sonde et le golfe de Siam, ainsi que plusieurs endroits du détroit de Malaca ont été ajoutés à cette carte d'après le journal du voyage de M. le comte de Kergariou Locmaria, sur la Calypso 1785. – [Ca. 1:3100000]. – [Paris] : [s.n.], 1791. – 1 Karte : Kupferdruck ; 57 x 88 cm

Nullmeridiane: Ferro, Paris. Wahrscheinliches Ursprungswerk: Atlas zur "Histoire abrégée de la mer du Sud" (Paris, 1791). Koloriert **Ryh 7402 : 22**

13739 Insularum Moluccarum nova descriptio. – [Ca. 1:1600000]. – Amstelodami [Amsterdam] : apud Ioannem Ianssonium, [1633]. – 1 Karte : Kupferdruck ; 36 x 48 cm. – (Atlas ou representation du monde universel, et des parties d'icelui)

Titelkartusche oben Mitte, Massstabskartusche unten Mitte. Französischer Text auf der Kartenrückseite ("Les isles Molucqves."). Westen oben. Seitennumerierung (Rückseite): "677", "680" (oben), "Iiiiiiii2" (unten). Ursprungswerk: "Atlas ou representation du monde universel, et des parties d'icelui" von G. Mercator und J. Hondius (Amsterdam : H. Hondius, 1633). Koloriert **Ryh 7402 : 41**

13740 Molvccæ insvlæ celeberrimæ. – [Ca. 1:13000000]. – Amstelodami [Amsterdam] : Guiljelmus Blaeuw excudit, [1642 oder 1643]. – 1 Karte : Kupferdruck ; 37 x 48 cm. – (Novvs Atlas, das ist Weltbeschreibung. Ander Theil)

Nebenkarte oben links: "Bachian i." (9 x 9 cm). Titelkartusche oben Mitte, Massstabskartusche unten Mitte. Deutscher Text auf der Rückseite ("Die Inseln Molluca."). Westen oben. Seitennumerierung (Rückseite): "4" (oben), "Asia" und "D" (unten). Ursprungswerk: 2. Teil des "Novus Atlas" hrsg. von Joan und Cornelius Blaeu (Deutsche Ausgabe. – Amsterdam, 1642/43). Koloriert **Ryh 7402 : 42**

13741 Molvccæ insvlæ celeberrimæ. – [Ca. 1:13000000]. – Amstelodami [Amsterdam] : I. Covens et C. Mortier excudit, [zwischen 1721 und 1778]. – 1 Karte : Kupferdruck ; 34 x 48 cm
Nebenkarte oben links: "Bachian i." (9 x 9 cm). Titelkartusche oben Mitte, Massstabskartusche unten Mitte. Westen oben. Teilweise koloriert **Ryh 7402 : 45**

13742 Les îles de Banda, / suivant les meilleures cartes levées sur les lieux. – [Ca. 1:530000]. – A Leide : chez Pierre vander Aa ; se vend à Amsterdam : chez J. Covens et C. Mortier, [zwischen 1721 und 1778]. – 1 Karte : Kupferdruck ; 26 x 33 cm

Titelkartusche unten Mitte, Massstabsleisten oben rechts. Küsten koloriert **Ryh 7402 : 48**

13743 Les isles Philippines / par le Sr. Sanson d'Abbeville geographe ord.re du roy. Islas de los Ladrones ou isle des Larrons / A: de Winter scu. – [Ca. 1:13000000]. – [S.l.] : [s.n.], [1683]. – 2 Karten auf 1 Blatt : Kupferdruck ; zus. 18 x 24 cm. – (L'Asie en plusieurs cartes nouvelles et exactes ...)

Links: "Les isles Philippines" (18 x 18 cm), rechts: "Islas de los Ladrones ..." (18 x 9 cm). Ursprungswerk: "L'Asie en plusieurs cartes nouvelles et exactes ..." von Nicolas Sanson (holländische Ausgabe, 1683). Koloriert. Auf Papier aufgeklebt **Ryh 7402 : 61 A**

13744 Plan du port d Acapulco sur la côte du Mexique dans la mer du Sud. Plan de la baye de Manille / Latré sculp. – [Paris] : [s.n.], [erschieden 1787]. – 2 Pläne auf 1 Blatt : Kupferdruck ; [versch. Formate]. – (Atlas universel pour l'étude de la géographie et de l'histoire ancienne et moderne ; no. 103)

Links: Acapulco (20 x 12 cm, Titel und Legende oben links, Massstabsleiste unten Mitte). Rechts: Manila (20 x 25 cm, Titel oben rechts, Massstabsleiste unten rechts). Osten jeweils oben. Numerierung oben rechts: "No. 103". Ursprungswerk: "Atlas universel pour l'étude de la géographie et de l'histoire ancienne et moderne" von E. A. Philippe de Prétot (Paris : Nyon, 1787)

Ryh 7402 : 61 B

13745 Carte réduite des isles Philippines : pour servir aux vaisseaux du roi / dressée au Dépost des cartes plans et journaux de la marine par ordre de M. Rouillé ministre et secretaire d'etat ayant le départem.t de la marine ; cette carte a été dressée sur la carte espagnole du R. P. Pierre Murillo de Velarde de la Compagnie de Jesus, gravée a Manille en 1744. – [Ca. 1:2500000]. – [Versailles] : [s.n.],

1752. – 1 Karte : Kupferdruck ; 86 x 53 cm. – (Hydrographie française ; No. 98)
Erläuterungen Mitte rechts. Nullmeridiane: Paris, London, Cap Lezard, Ferro, Teneriffa. Numerierung oben rechts: "No. 98".
Ursprungswerk: "Hydrographie française" von J. N. Bellin (Versailles, 1773). Koloriert **Ryh 7402 : 62**

13746 Carte hydrographique [et] chorographique des isles Philippines : [dediée à Sa Majesté catholique, par le brigadier Don Ferdinand Valdes Tamon, chevalier de l'ordre de St. Jaques, gouverneur [et] capitaine général des dites isles] = Carta hydrographica y. chorographica de las ysles Filipinas / dressée par le R. Pere Pierre Murillo Velarde, de la C. de Giesu sur les cartes, les relations et les navigations les plus exactes à Manille 1734 ; par ordre de Sa Majesté ; tirée de l'original, et réduite en cette forme par George Maurice Lowitz, profess. en mathem. à Nuremberg l'an 1750 ; publiée par les Heritiers de Homann ; [l'original est gravée par Nicolas de la Cruz de Bagay, indien de Tagalos, à Manille l'an 1734]. – [Ca. 1:2000000]. – A Nuremberg : [Homännische Erben], l'an 1760. – 1 Karte auf 2 Blättern : Kupferdruck ; 91 x 51 cm
Erläuterungen unten links. Blattnummer oben rechts: "Fol.I.". Koloriert **Ryh 7402 : 63**

13747 Carte du canal des isles Philippines par lequel passe le galion de Manille et les iles voisines de ce canal. – [Ca. 1:1900000]. – [Paris] : [s.n.], [erschienen 1787]. – 1 Karte : Kupferdruck ; 54 x 42 cm. – (Atlas universel pour l'étude de la géographie et de l'histoire ancienne et moderne ; no. 102)
Titel oben rechts. Numerierung oben rechts: "No. 102".
Ursprungswerk: "Atlas universel pour l'étude de la géographie et de l'histoire ancienne et moderne" von E. A. Philippe de Prétot (Paris : Nyon, 1787). Koloriert **Ryh 7402 : 64**

15.11.3 Ostindische Inseln (Pläne und Ansichten) • East Indies (plans and views)

13748 [Pläne und Ansichten (Indonesien).] Insulae Indiae orientalis : Pläne und Prospekte von Heydt, Pläne und Prospekte der hinteren Inseln. – [Versch. Orte], ca. 1721–1787. – 52 Kt. (in Sammelband) ; 53 cm
Systematische Gliederung nach Ryhiner: Kap. 15 (Asia), Teil 11 (Insulae Indiae orientalis), Bd. 3 **Ryh 7403**

13749 Ein Prospect der Stadt Batavia, wie sich dieselbe von der Reede oder dem Hafen præsentiret / I. W. Heydt ad viv. del. ; I. M. Seeligmann sculpsit. – [Nürnberg] : [s.n.], 1737. – 1 Ansicht : Kupferdruck ; 20 x 26 cm. – (Allerneuester geographisch- und topographischer Schauplatz von Africa und Ost-Indien ; No. 1)
Titelkartusche oben Mitte, Legendenkartusche oben links. Numerierungen oben links ("Num: 1:") und oben rechts ("pag: 1:").
Ursprungswerk: "Allerneuester geographisch- und topographischer Schauplatz von Africa und Ost-Indien" von J. W. Heydt (Wilhermsdorf, Nürnberg, erstmals 1744) **Ryh 7403 : 1**

13750 Ein Prospect des Rathhauses in Batavia, wie dasselbe von fornen anzusehen, sambt dessen Platz und umliegenden Gebäuden, ohne die sich alda befindlichen Bäume / J. W. Heydt ad viv. del. ; A. Hoffer sculp. –

[Nürnberg] : [s.n.], 1739. – 1 Ansicht : Kupferdruck ; 22 x 26 cm. – (Allerneuester geographisch- und topographischer Schauplatz von Africa und Ost-Indien ; No. 2)

Titelkartusche oben Mitte, Legende oben links. Numerierungen oben links ("No. II.") und oben rechts ("pag. 4."). Ursprungswerk: "Allerneuester geographisch- und topographischer Schauplatz von Africa und Ost-Indien" von J. W. Heydt (Wilhermsdorf, Nürnberg, erstmals 1744) **Ryh 7403 : 2**

13751 Ein Prospect des Rathhauses in Batavia samt dessen umliegender Gegend, und auf diesem Platz sich befindliche[n] Bäume, nach der Natur aufgenommen / J. W. Heydt ad viv. del. ; A. Hoffer sculp. – [Nürnberg] : [s.n.], 1738. – 1 Ansicht : Kupferdruck ; 22 x 26 cm. – (Allerneuester geographisch- und topographischer Schauplatz von Africa und Ost-Indien ; No. 3)

Titelkartusche oben Mitte, Legende oben links. Numerierungen oben links ("No. III.") und oben rechts ("pag. 7."). Ursprungswerk: "Allerneuester geographisch- und topographischer Schauplatz von Africa und Ost-Indien" von J. W. Heydt (Wilhermsdorf, Nürnberg, erstmals 1744) **Ryh 7403 : 3**

13752 Ein Prospect des Rathhauses und der neuen holländischen Kirch in Batavia, wie sich solches dem Tyger Canal gegen über præsentiret / J. W. Heydt ad viv. del. ; A. Hoffer sculp. – [Nürnberg] : [s.n.], 1738. – 1 Ansicht : Kupferdruck ; 22 x 26 cm. – (Allerneuester geographisch- und topographischer Schauplatz von Africa und Ost-Indien ; No. 4)

Titelkartusche oben Mitte, Legende oben links. Numerierungen oben links ("No. IV.") und oben rechts ("pag. 10."). Ursprungswerk: "Allerneuester geographisch- und topographischer Schauplatz von Africa und Ost-Indien" von J. W. Heydt (Wilhermsdorf, Nürnberg, erstmals 1744) **Ryh 7403 : 4**

13753 Ein Prospect wie derselbe auf der Brücke der sogenannten Junckers Gragt oder Canals der Stadt Batavia an zu sehen / J. W. Heydt ad viv. del. ; A. Hoffer sculp. – [Nürnberg] : [s.n.], 1738. – 1 Ansicht : Kupferdruck ; 22 x 26 cm. – (Allerneuester geographisch- und topographischer Schauplatz von Africa und Ost-Indien ; No. 5)

Titelkartusche oben Mitte, Legende oben links. Numerierungen oben links ("No. V.") und oben rechts ("pag. 13."). Ursprungswerk: "Allerneuester geographisch- und topographischer Schauplatz von Africa und Ost-Indien" von J. W. Heydt (Wilhermsdorf, Nürnberg, erstmals 1744) **Ryh 7403 : 5**

13754 Ein Prospect von der Bastion Gelderland ausserhalb der Stadt Batavia, nach der äussern portugiesischen Kirch und dem Blauen Berg zu gezeichnet / J. W. Heydt ad viv. del. – [Nürnberg] : [s.n.], 1739. – 1 Ansicht : Kupferdruck ; 22 x 26 cm. – (Allerneuester geographisch- und topographischer Schauplatz von Africa und Ost-Indien ; No. 6)

Titelkartusche oben Mitte, Legende oben links. Numerierungen oben links ("No. VI.") und oben rechts ("pag. 16."). Ursprungswerk: "Allerneuester geographisch- und topographischer Schauplatz von Africa und Ost-Indien" von J. W. Heydt (Wilhermsdorf, Nürnberg, erstmals 1744) **Ryh 7403 : 6**

13755 Ein Prospect des Castels Batavia wie dasselbe sich auf der Brücke bey der edlen Compagnie Stall ohnweit der Wacht Amsterdam præsentiret / J. W. Heydt ad viv. del. ; A. Hoffer sculp. – [Nürnberg] : [s.n.], 1738. – 1 Ansicht : Kupferdruck ; 23 x 26 cm. – (Allerneuester geographisch- und topographischer Schauplatz von Africa und Ost-Indien ; No. 7)

Titelkartusche oben Mitte, Legende oben rechts. Numerierungen oben links ("No. VII.") und oben rechts ("pag. 19.").

Ursprungswerk: "Allerneuester geographisch- und topographischer Schauplatz von Africa und Ost-Indien" von J. W. Heydt (Wilhermsdorf, Nürnberg, erstmals 1744)

Ryh 7403 : 7

13756 Ein Prospect des Castels Batavia wie sich dasselbe über den so genannten Königs-Platz præsentirt / J. W. Heydt ad viv. del. ; N. Mettel sc. – [Nürnberg] : [s.n.], 1738. – 1 Ansicht : Kupferdruck ; 23 x 26 cm. – (Allerneuester geographisch- und topographischer Schauplatz von Africa und Ost-Indien ; No. 8)

Titelkartusche oben Mitte, Legende oben links. Numerierungen oben links ("No. VIII.") und oben rechts ("pag. 22.").

Ursprungswerk: "Allerneuester geographisch- und topographischer Schauplatz von Africa und Ost-Indien" von J. W. Heydt (Wilhermsdorf, Nürnberg, erstmals 1744)

Ryh 7403 : 8

13757 Ein Prospect des Castels Batavia von innen, nächst und mit der Castels-Kirche gezeichnet / J. W. Heydt ad viv. del. ; A. Hoffer sculp. – [Nürnberg] : [s.n.], 1738. – 1 Ansicht : Kupferdruck ; 22 x 26 cm. – (Allerneuester geographisch- und topographischer Schauplatz von Africa und Ost-Indien ; No. 9)

Titelkartusche oben Mitte, Legende oben rechts. Numerierungen oben links ("No. IX.") und oben rechts ("pag. 25."). Ursprungswerk: "Allerneuester geographisch- und topographischer Schauplatz von Africa und Ost-Indien" von J. W. Heydt (Wilhermsdorf, Nürnberg, erstmals 1744)

Ryh 7403 : 9

13758 Ein Prospect S.r Hoch-Edelheit des Herrn Gen: Gouverneurs Hoff und Wohnhausses in dem Castel Batavia, wie dasselbe von innen anzusehen / J. W. Heydt ad viv. del. ; A. Hoffer sculp. – [Nürnberg] : [s.n.], 1739. – 1 Ansicht : Kupferdruck ; 22 x 26 cm. – (Allerneuester geographisch- und topographischer Schauplatz von Africa und Ost-Indien ; No. 10)

Titelkartusche oben Mitte, Legende oben links. Numerierungen oben links ("No. X.") und oben rechts ("pag. 28."). Ursprungswerk: "Allerneuester geographisch- und topographischer Schauplatz von Africa und Ost-Indien" von J. W. Heydt (Wilhermsdorf, Nürnberg, erstmals 1744)

Ryh 7403 : 10

13759 Ein Prospect Seiner Hoch Edelheit des Herrn General Guverneurs Hoff u: Wohnhausses in dem Castel Batavia wie daselbe von innen ohne die Bäume an zu sehen / J. W. Heydt ad viv. del. ; A. Hoffer sculp. – [Nürnberg] : [s.n.], 1738. – 1 Ansicht : Kupferdruck ; 22 x 26 cm. – (Allerneuester geographisch- und topographischer Schauplatz von Africa und Ost-Indien ; No. 11)

Titelkartusche oben Mitte, Legende oben links. Numerierungen oben links ("No. XI.") und oben rechts ("pag. 31."). Ursprungswerk: "Allerneuester geographisch- und topographischer Schauplatz von

Africa und Ost-Indien" von J. W. Heydt (Wilhermsdorf, Nürnberg, erstmals 1744)

Ryh 7403 : 11

13760 Ein Prospect des General-Gouverneurs Adrian Valckeniers Wohn-Saals / J. W. Heydt ad viv. del. ; A. Hoffer sculp. – [Nürnberg] : [s.n.], 1738. – 1 Bild : Kupferdruck ; 21 x 26 cm. – (Allerneuester geographisch- und topographischer Schauplatz von Africa und Ost-Indien ; No. 12)

Titel oben, Legende unten. Numerierungen oben links ("No. XII.") und oben rechts ("pag. 34."). Ursprungswerk: "Allerneuester geographisch- und topographischer Schauplatz von Africa und Ost-Indien" von J. W. Heydt (Wilhermsdorf, Nürnberg, erstmals 1744)

Ryh 7403 : 12

13761 Ein Prospect des Versamlungs oder sogenannten Vergatterungs Saal derrer H. H. Ræthte von Indien / J. W. Haidt ad viv. del. ; J. G. Puschner sculp. – [Nürnberg] : [s.n.], 1739. – 1 Bild : Kupferdruck ; 19 x 25 cm. – (Allerneuester geographisch- und topographischer Schauplatz von Africa und Ost-Indien ; No. 13)

Titel und Legende unten. Numerierungen oben links ("N. XIII.") und oben rechts ("pag. 37."). Ursprungswerk: "Allerneuester geographisch- und topographischer Schauplatz von Africa und Ost-Indien" von J. W. Heydt (Wilhermsdorf, Nürnberg, erstmals 1744)

Ryh 7403 : 13

13762 Ein Prospect der Gallerie, von des General-Gouverneurs Wohnung, nach dem Versamlungs-Saal derrer Herren Râthen von Indien / J. W. Heydt ad viv. del. ; A. Hoffer sculp. – [Nürnberg] : [s.n.], 1739. – 1 Bild : Kupferdruck ; 24 x 22 cm. – (Allerneuester geographisch- und topographischer Schauplatz von Africa und Ost-Indien ; No. 14)

Titel oben, Legende unten. Numerierungen oben links ("No. XIV.") und oben rechts ("pag. 40."). Ursprungswerk: "Allerneuester geographisch- und topographischer Schauplatz von Africa und Ost-Indien" von J. W. Heydt (Wilhermsdorf, Nürnberg, erstmals 1744)

Ryh 7403 : 14

13763 Ein Prospect aus Sr. Hoch-Edelheit des Herrn General-Gouverneurs Lust- oder Spiel-Haus nach der Werff, dem Vier Kand und der Baum Wächters-Häusgen in Batavia, gezeichnet / J. W. Heydt ad viv. del. ; A. Hoffer sculp. – [Nürnberg] : [s.n.], 1737. – 1 Ansicht : Kupferdruck ; 22 x 26 cm. – (Allerneuester geographisch- und topographischer Schauplatz von Africa und Ost-Indien ; No. 15)

Titelkartusche oben Mitte, Legende oben rechts. Numerierungen oben links ("No. XV.") und oben rechts ("pag. 43.").

Ursprungswerk: "Allerneuester geographisch- und topographischer Schauplatz von Africa und Ost-Indien" von J. W. Heydt (Wilhermsdorf, Nürnberg, erstmals 1744)

Ryh 7403 : 15

13764 Ein Prospect, aus des General-Gouverneurs Lust- oder Spiel-Haus, nach der edlen Compagnie Zim[m]er-Werff in Batavia / J. W. Heydt ad viv. del. ; A. Hoffer sculp. – [Nürnberg] : [s.n.], 1737. – 1 Ansicht : Kupferdruck ; 23 x 26 cm. – (Allerneuester geographisch- und topographischer Schauplatz von Africa und Ost-Indien ; No. 16)

Titelkartusche oben Mitte, Legende oben links. Numerierungen oben links ("No. XVI.") und oben rechts ("pag. 46.").

Ursprungswerk: "Allerneuester geographisch- und topographischer Schauplatz von Africa und Ost-Indien" von J. W. Heydt (Wilhermsdorf, Nürnberg, erstmals 1744) **Ryh 7403 : 16**

13765 Ein Prospect aus Sr. Hoch Edelheit des H. General Gouverneurs Spiel-hauss in Batavia, nach der so genannten Ancker-werff, u: den Blaue[n] Berge zu, gezeichnet / J. W. Heydt ad viv. del. ; J. C. Berndt sculp. Norib. – [Nürnberg] : [s.n.], [erstmal 1744]. – 1 Ansicht : Kupferdruck ; 23 x 26 cm. – (Allerneuester geographisch- und topographischer Schauplatz von Africa und Ost-Indien ; No. 17)

Titelkartusche oben Mitte, Legende oben rechts. Numerierungen oben links ("N: XVII.") und oben rechts ("pag. 49.").

Ursprungswerk: "Allerneuester geographisch- und topographischer Schauplatz von Africa und Ost-Indien" von J. W. Heydt (Wilhermsdorf, Nürnberg, erstmals 1744) **Ryh 7403 : 17**

13766 Ein Prospect von der Bastion Perl längst der Courtine des Castels Batavia gezeichnet / J. W. Heydt ad viv. del. ; A. Hoffer sculp. – [Nürnberg] : [s.n.], 1738. – 1 Ansicht : Kupferdruck ; 22 x 26 cm. – (Allerneuester geographisch- und topographischer Schauplatz von Africa und Ost-Indien ; No. 18)

Titelkartusche oben Mitte, Legende oben links. Numerierungen oben links ("No. XVIII.") und oben rechts ("pag. 52.").

Ursprungswerk: "Allerneuester geographisch- und topographischer Schauplatz von Africa und Ost-Indien" von J. W. Heydt (Wilhermsdorf, Nürnberg, erstmals 1744) **Ryh 7403 : 18**

13767 Ein perspectivischer Aufzug der neu erbauten holländischen Kirch zu Batavia, welche von a.o 1733. bis 1736. mit grossen Kosten der edlen Ost-Indischen Compagnie ist erbauet worden : nebst den Geistlichen und Kirchendienern Wohnungen auf beiten Seiten / J. W. Heydt ad viv. del. ; A. Hoffer sculp. – [Nürnberg] : [s.n.], 1738. – 1 Ansicht : Kupferdruck ; 22 x 26 cm. – (Allerneuester geographisch- und topographischer Schauplatz von Africa und Ost-Indien ; No. 19)

Titelkartusche oben links. Numerierungen oben links ("No. XIX.") und oben rechts ("pag. 55."). Ursprungswerk: "Allerneuester geographisch- und topographischer Schauplatz von Africa und Ost-Indien" von J. W. Heydt (Wilhermsdorf, Nürnberg, erstmals 1744) **Ryh 7403 : 19**

13768 Ein Aufzug und Durchschnitt der neuerbauten holländischen Kirche in Batavia : nach den Maastaab auf gezogen / J. W. Heydt ad viv. del. fecit aquaforti ; Berndt sculp. – [Nürnberg] : [s.n.], [erstmal 1744]. – 1 Ansicht : Kupferdruck ; 22 x 25 cm. – (Allerneuester geographisch- und topographischer Schauplatz von Africa und Ost-Indien ; No. 20)

Titel oben links, Legende oben rechts. Numerierungen oben links ("N. XX.") und oben rechts ("pag. 58."). Ursprungswerk: "Allerneuester geographisch- und topographischer Schauplatz von Africa und Ost-Indien" von J. W. Heydt (Wilhermsdorf, Nürnberg, erstmals 1744) **Ryh 7403 : 20**

13769 Plan oder Grundriss der neu erbauten holländischen Kirch in Batavia / J. W. Heydt del. – [Nürnberg] : [s.n.], 1740. – 1 Plan : Kupferdruck ; 23 x 22 cm. – (Allerneuester geographisch- und

topographischer Schauplatz von Africa und Ost-Indien ; No. 21)

Titel und Legende oben. Numerierungen oben rechts ("No. XXI.") und unten rechts ("pag. 61."). Ursprungswerk: "Allerneuester geographisch- und topographischer Schauplatz von Africa und Ost-Indien" von J. W. Heydt (Wilhermsdorf, Nürnberg, erstmals 1744) **Ryh 7403 : 21**

13770 Plan oder Grundriss der Stadt und derer Vorstädte, wie auch des Castels Batavia / J. W. Heydt del ; A. Hoffer sculp. – [Nürnberg] : [s.n.], 1739. – 1 Plan : Kupferdruck ; 23 x 26 cm. – (Allerneuester geographisch- und topographischer Schauplatz von Africa und Ost-Indien ; No. 22)

Titel oben, Legende unten rechts. Numerierungen oben links ("No. XXII.") und oben rechts ("pag. 64."). Ursprungswerk: "Allerneuester geographisch- und topographischer Schauplatz von Africa und Ost-Indien" von J. W. Heydt (Wilhermsdorf, Nürnberg, erstmals 1744) **Ryh 7403 : 22**

13771 Ein Prospect der Insul Onrust oder Unruhe 2. Meilen von Batavia gelegen / J. W. Heydt ad viv. del. – [Nürnberg] : [s.n.], 1739. – 1 Ansicht : Kupferdruck ; 23 x 26 cm. – (Allerneuester geographisch- und topographischer Schauplatz von Africa und Ost-Indien ; No. 23)

Titelkartusche oben Mitte, Legende oben links. Numerierungen oben links ("No. XXIII.") und oben rechts ("pag. 67."). Ursprungswerk: "Allerneuester geographisch- und topographischer Schauplatz von Africa und Ost-Indien" von J. W. Heydt (Wilhermsdorf, Nürnberg, erstmals 1744) **Ryh 7403 : 23**

13772 Plan oder Grundriss der Insul Onrust oder Unruhe / J. W. Heydt ad viv. del: fecit aqua forti ; Berndt scu. – [Nürnberg] : [s.n.], [erstmal 1744]. – 1 Plan : Kupferdruck ; 20 x 25 cm. – (Allerneuester geographisch- und topographischer Schauplatz von Africa und Ost-Indien ; No. 24)

Titel oben, Legende unten. Numerierungen oben links ("N: XXIV.") und oben rechts ("pag. 70."). Ursprungswerk: "Allerneuester geographisch- und topographischer Schauplatz von Africa und Ost-Indien" von J. W. Heydt (Wilhermsdorf, Nürnberg, erstmals 1744) **Ryh 7403 : 24**

13773 Ein Prospect der Insul Edam dreÿ und ein drittel Meil von Batavia gelegen / J. W. Heydt ad viv. del. ; A. Hoffer sculp. – [Nürnberg] : [s.n.], 1739. – 1 Ansicht : Kupferdruck ; 23 x 26 cm. – (Allerneuester geographisch- und topographischer Schauplatz von Africa und Ost-Indien ; No. 25)

Titelkartusche oben Mitte, Legende oben links. Numerierungen oben links ("No. XXV.") und oben rechts ("pag. 73."). Ursprungswerk: "Allerneuester geographisch- und topographischer Schauplatz von Africa und Ost-Indien" von J. W. Heydt (Wilhermsdorf, Nürnberg, erstmals 1744) **Ryh 7403 : 25**

13774 Ein Prospect der Batterie Anjol eine Stunde von Batavia auf der Insul Java gelegen / J. W. Heydt ad viv. del. – [Nürnberg] : [s.n.], 1739. – 1 Ansicht : Kupferdruck ; 23 x 26 cm. – (Allerneuester geographisch- und topographischer Schauplatz von Africa und Ost-Indien ; No. 26)

Titelkartusche oben Mitte, Legende oben links. Numerierungen oben links ("No. XXVI.") und oben rechts ("pag. 76."). Ursprungswerk: "Allerneuester geographisch- und topographischer Schauplatz von Africa und Ost-Indien" von J. W. Heydt (Wilhermsdorf, Nürnberg, erstmals 1744) **Ryh 7403 : 26**

13775 Plan oder Grund-Riss der Batterie Anjol / J. W. Heydt del. ; A. Hoffer sculp. – [Nürnberg] : [s.n.], 1739. – 1 Plan : Kupferdruck ; 22 x 26 cm. – (Allerneuester geographisch- und topographischer Schauplatz von Africa und Ost-Indien ; No. 27)

Titel oben, Legende oben rechts. Süden oben. Numerierungen oben links ("No. XXVII.") und oben rechts ("pag. 79."). Ursprungswerk: "Allerneuester geographisch- und topographischer Schauplatz von Africa und Ost-Indien" von J. W. Heydt (Wilhermsdorf, Nürnberg, erstmals 1744) **Ryh 7403 : 27**

13776 Ein Prospect des Forts Noortweÿk eine Stunde von Batavia wie sich selbes, wan man[n] von Reÿsweÿk kombt mit seiner Gegend presentirt / J. W. Heydt ad viv. del. ; A. Hoffer sculp. – [Nürnberg] : [s.n.], 1739. – 1 Ansicht : Kupferdruck ; 23 x 26 cm. – (Allerneuester geographisch- und topographischer Schauplatz von Africa und Ost-Indien ; No. 28)

Titelkartusche oben Mitte, Legende oben links. Numerierungen oben links ("No. XXVIII.") und oben rechts ("pag. 82."). Ursprungswerk: "Allerneuester geographisch- und topographischer Schauplatz von Africa und Ost-Indien" von J. W. Heydt (Wilhermsdorf, Nürnberg, erstmals 1744) **Ryh 7403 : 28**

13777 Ein Prospect des Forts-Nortweÿck, wie sich dasselbe wan man von Jacatra kom[m]t, mit seiner Gegend präsentirt / J. W. Heydt ad viv. del. ; Andreas Hoffer sculp. – [Nürnberg] : [s.n.], 1739. – 1 Ansicht : Kupferdruck ; 22 x 26 cm. – (Allerneuester geographisch- und topographischer Schauplatz von Africa und Ost-Indien ; No. 29)

Titelkartusche oben Mitte, Legende oben links. Numerierungen oben links ("No. XXIX.") und oben rechts ("pag. 85."). Ursprungswerk: "Allerneuester geographisch- und topographischer Schauplatz von Africa und Ost-Indien" von J. W. Heydt (Wilhermsdorf, Nürnberg, erstmals 1744) **Ryh 7403 : 29**

13778 Plan oder Grund Riss des Forts Nortweÿck / J. W. Heydt ad viv. del. ; A. Hoffer sculp. – [Nürnberg] : [s.n.], 1739. – 1 Plan : Kupferdruck ; 23 x 26 cm. – (Allerneuester geographisch- und topographischer Schauplatz von Africa und Ost-Indien ; No. 30)

Titel oben, Legende oben links, Massstabskartusche unterhalb der Bildmitte. Numerierungen oben links ("No. XXX.") und oben rechts ("pag. 88."). Ursprungswerk: "Allerneuester geographisch- und topographischer Schauplatz von Africa und Ost-Indien" von J. W. Heydt (Wilhermsdorf, Nürnberg, erstmals 1744) **Ryh 7403 : 30**

13779 Plan oder Grund-Riss des Ports oder Forts Ancke / J. W. Heydt del. ; A. Hoffer sculps. – [Nürnberg] : [s.n.], 1740. – 1 Plan : Kupferdruck ; 12 x 13 cm, Bildgrösse 23 x 27 cm. – (Allerneuester geographisch- und topographischer Schauplatz von Africa und Ost-Indien ; No. 31)

Titel oben, Legende unten links. Numerierungen oben links ("No. XXXI.") und oben rechts ("pag. 91."). Ursprungswerk: "Allerneuester geographisch- und topographischer Schauplatz von

Africa und Ost-Indien" von J. W. Heydt (Wilhermsdorf, Nürnberg, erstmals 1744) **Ryh 7403 : 31**

13780 Partic. Plan der edlen Compagnie Ampachts oder Handwercks Quartier von Batavia / J. W. Heydt del. – [Nürnberg] : [s.n.], 1740. – 1 Plan : Kupferdruck ; 23 x 26 cm. – (Allerneuester geographisch- und topographischer Schauplatz von Africa und Ost-Indien ; No. 32)

Titel und Legende oben. Osten oben. Numerierungen oben links ("XXXII.") und oben rechts ("pag. 94."). Ursprungswerk: "Allerneuester geographisch- und topographischer Schauplatz von Africa und Ost-Indien" von J. W. Heydt (Wilhermsdorf, Nürnberg, erstmals 1744) **Ryh 7403 : 32**

13781 Ein Prospect des Posts Reysweyck, eine Stunde von Batavia gelegen / I. W. Heydt, ad viv. del. ; A. Hoffer sculps. – [Nürnberg] : [s.n.], 1740. – 1 Ansicht : Kupferdruck ; 23 x 26 cm. – (Allerneuester geographisch- und topographischer Schauplatz von Africa und Ost-Indien ; No. 33)

Titelkartusche oben Mitte, Legende oben links. Numerierungen oben links ("No. XXXIII.") und oben rechts ("pag. 97."). Ursprungswerk: "Allerneuester geographisch- und topographischer Schauplatz von Africa und Ost-Indien" von J. W. Heydt (Wilhermsdorf, Nürnberg, erstmals 1744) **Ryh 7403 : 33**

13782 Ein Prospect des Forts Tangerang, dreÿ gute Stunden von Batavia gelegen / J. W. Heydt ad viv. del. ; A. Hoffer sculp. – [Nürnberg] : [s.n.], 1740. – 1 Ansicht : Kupferdruck ; 23 x 26 cm. – (Allerneuester geographisch- und topographischer Schauplatz von Africa und Ost-Indien ; No. 34)

Titelkartusche oben Mitte, Legende oben links. Numerierungen oben links ("No. XXXIV.") und oben rechts ("pag. 100."). Ursprungswerk: "Allerneuester geographisch- und topographischer Schauplatz von Africa und Ost-Indien" von J. W. Heydt (Wilhermsdorf, Nürnberg, erstmals 1744) **Ryh 7403 : 34**

13783 Plan oder Grund-Riss des Forts Tangerang / J. W. Heydt del. – [Nürnberg] : [s.n.], 1739. – 1 Plan : Kupferdruck ; 23 x 26 cm. – (Allerneuester geographisch- und topographischer Schauplatz von Africa und Ost-Indien ; No. 35)

Titel und Legende oben rechts, Massstabsleiste unten. Westen oben. Numerierungen oben links ("No. XXXV.") und oben rechts ("pag. 103."). Ursprungswerk: "Allerneuester geographisch- und topographischer Schauplatz von Africa und Ost-Indien" von J. W. Heydt (Wilhermsdorf, Nürnberg, erstmals 1744) **Ryh 7403 : 35**

13784 Plan oder Grundriss des Posts Maronde, ohnweit Batavia gelegen / J. W. Heydt del. ; A. Hoffer sculp. – [Nürnberg] : [s.n.], 1740. – 1 Plan : Kupferdruck ; 11 x 10 cm, Bildgrösse 23 x 26 cm. – (Allerneuester geographisch- und topographischer Schauplatz von Africa und Ost-Indien ; No. 36)

Plan oben links, Ansicht unten, Legende oben Mitte. Numerierungen oben links ("No. XXXVI.") und oben rechts ("pag. 106."). Ursprungswerk: "Allerneuester geographisch- und topographischer Schauplatz von Africa und Ost-Indien" von J. W. Heydt (Wilhermsdorf, Nürnberg, erstmals 1744) **Ryh 7403 : 36**

- 13785** Plan oder Grundriss des Königs und edl. Compagnies Fortresse in Bantam von den In[n]ländern Talm genannt / J. W. Heydt del. – [Nürnberg] : [s.n.], 1739. – 1 Plan : Kupferdruck ; 23 x 26 cm. – (Allerneuester geographisch- und topographischer Schauplatz von Africa und Ost-Indien ; No. 37)
Titel oben, Legenden oben rechts und unten links, Massstabsleiste unten rechts. Süden oben. Numerierungen oben links ("No. XXXVII.") und oben rechts ("pag. 109."). Ursprungswerk: "Allerneuester geographisch- und topographischer Schauplatz von Africa und Ost-Indien" von J. W. Heydt (Wilhermsdorf, Nürnberg, erstmals 1744) **Ryh 7403 : 37**
- 13786** Plan oder Grundriss des Forts Jacatra, eine Stund von Batavia gelegen / J. W. Heydt del. ; A. Hoffer sculp. – [Nürnberg] : [s.n.], [erstmal 1744]. – 1 Plan : Kupferdruck ; 23 x 26 cm. – (Allerneuester geographisch- und topographischer Schauplatz von Africa und Ost-Indien ; No. 38)
Titel und Legende oben, Massstabsleiste unten Mitte. Südosten oben. Numerierungen oben links ("No. XXXVIII.") und oben rechts ("pag. 112."). Ursprungswerk: "Allerneuester geographisch- und topographischer Schauplatz von Africa und Ost-Indien" von J. W. Heydt (Wilhermsdorf, Nürnberg, erstmals 1744) **Ryh 7403 : 38**
- 13787** Plan oder Grundriss des Posts Meister Cornelis genannt, drey Stund von Batavia gelegen / I. W. Heydt ad vivum del. ; A. Hoffer sculps. – [Nürnberg] : [s.n.], [erstmal 1744]. – 1 Plan : Kupferdruck ; 12 x 15 cm, Bildgröße 23 x 26 cm. – (Allerneuester geographisch- und topographischer Schauplatz von Africa und Ost-Indien ; No. 39)
Ansicht mit bildlicher Darstellung im Vordergrund, Plan oben links, Legende oben rechts, Titel in der Bildmitte. Numerierungen oben links ("No. XXXIX.") und oben rechts ("pag. 115."). Ursprungswerk: "Allerneuester geographisch- und topographischer Schauplatz von Africa und Ost-Indien" von J. W. Heydt (Wilhermsdorf, Nürnberg, erstmals 1744) **Ryh 7403 : 39**
- 13788** Plan oder Grund-Riss, der Stadt Batavia, samt der eine Stund Weges umherliegenden Gegend / J. W. Heydt del. ; A. Hoffer sculps. – [Nürnberg] : [s.n.], [erstmal 1744]. – 1 Plan : Kupferdruck ; 23 x 26 cm. – (Allerneuester geographisch- und topographischer Schauplatz von Africa und Ost-Indien ; No. 40)
Titelkartusche unten rechts, Massstabskartusche unten links, Legende oben rechts. Numerierungen oben links ("No. XL.") und oben rechts ("pag. 118."). Ursprungswerk: "Allerneuester geographisch- und topographischer Schauplatz von Africa und Ost-Indien" von J. W. Heydt (Wilhermsdorf, Nürnberg, erstmals 1744) **Ryh 7403 : 40**
- 13789** Particular-See-Charte der Strass Sunda, nebst denen darinnen befindlichen Insulen und Sandbäncken / J. W. Heydt del. ; A. Hoffer sculps. – [Ca. 1:540000]. – [Nürnberg] : [s.n.], [erstmal 1744]. – 1 Karte : Kupferdruck ; 23 x 26 cm. – (Allerneuester geographisch- und topographischer Schauplatz von Africa und Ost-Indien ; No. 41)
Ansicht unten rechts: "Prospect von des Menschenfressers Eyland" (7 x 10 cm, in Kartusche), Titel oben rechts. Numerierungen oben links ("No. XLI") und oben rechts ("pag. 121."). Ursprungswerk: "Allerneuester geographisch- und topographischer Schauplatz von

Africa und Ost-Indien" von J. W. Heydt (Wilhermsdorf, Nürnberg, erstmals 1744) **Ryh 7403 : 41**

- 13790** Ein Prospect aus Sr. Hoch-Edelheit des Herrn General Gouverneur Adrian Valkeniers, Saal in den auf dem Weg von Anjol gelegenen Garten nach dem Grotten-Werck zu gezeichnet / J. W. Heydt ad viv. del. ; A. Hoffer sculp. – [Nürnberg] : [s.n.], 1739. – 1 Ansicht : Kupferdruck ; 23 x 26 cm. – (Allerneuester geographisch- und topographischer Schauplatz von Africa und Ost-Indien ; No. 42)

Titelkartusche oben Mitte. Numerierungen oben links ("No. XLII.") und oben rechts ("pag. 124."). Ursprungswerk: "Allerneuester geographisch- und topographischer Schauplatz von Africa und Ost-Indien" von J. W. Heydt (Wilhermsdorf, Nürnberg, erstmals 1744) **Ryh 7403 : 42**

- 13791** Ein Prospect oder wahre Vorstellung, des vorerwehnten Grottenwercks, in gedachtem Garten / J. W. Heydt ad viv. del. ; A. Hoffer sculps. – [Nürnberg] : [s.n.], 1739. – 1 Ansicht : Kupferdruck ; 23 x 26 cm. –

(Allerneuester geographisch- und topographischer Schauplatz von Africa und Ost-Indien ; No. 43)
Titelkartusche oben Mitte. Numerierungen oben links ("No. XLIII.") und oben rechts ("pag. 127."). Ursprungswerk: "Allerneuester geographisch- und topographischer Schauplatz von Africa und Ost-Indien" von J. W. Heydt (Wilhermsdorf, Nürnberg, erstmals 1744) **Ryh 7403 : 43**

- 13792** Noch ein Prospect des ersterwehnten Grottenwercks, von der rechten nach der lincken Seite zu gezeichnet / J. W. Heydt ad viv. del. ; A. Hoffer sculp. – [Nürnberg] : [s.n.], 1739. – 1 Ansicht : Kupferdruck ; 22 x 26 cm. – (Allerneuester geographisch- und topographischer Schauplatz von Africa und Ost-Indien ; No. 44)

Titelkartusche oben Mitte. Numerierungen oben links ("No. XLIV.") und oben rechts ("pag. 130."). Ursprungswerk: "Allerneuester geographisch- und topographischer Schauplatz von Africa und Ost-Indien" von J. W. Heydt (Wilhermsdorf, Nürnberg, erstmals 1744) **Ryh 7403 : 44**

- 13793** Ein anderweitiger Prospect aus Sr. Hoch-Edelheit des Herrn General Gouverneurs Lusthäussgen in gedachten Garten gezeichnet / J. W. Heydt ad viv. del. ; A. Hoffer sculp. – [Nürnberg] : [s.n.], 1739. – 1 Ansicht : Kupferdruck ; 23 x 26 cm. – (Allerneuester geographisch- und topographischer Schauplatz von Africa und Ost-Indien ; No. 45)

Titelkartusche oben Mitte. Numerierungen oben links ("No. XLV.") und oben rechts ("pag. 133."). Ursprungswerk: "Allerneuester geographisch- und topographischer Schauplatz von Africa und Ost-Indien" von J. W. Heydt (Wilhermsdorf, Nürnberg, erstmals 1744) **Ryh 7403 : 45**

- 13794** Ein Prospect aus Sr. Hoch-Edelheit, des Herrn General-Gouverneurs Billiard-Haus in gedachtem Garten, nach dem neu-erbauten Brunnen Haus gezeichnet / J. W. Heydt ad viv. del. ; A. Hoffer sculp. – [Nürnberg] : [s.n.], 1740. – 1 Ansicht : Kupferdruck ; 22 x 26 cm. – (Allerneuester geographisch- und topographischer Schauplatz von Africa und Ost-Indien ; No. 46)

Titelkartusche oben Mitte. Numerierungen oben links ("No. XLVI.") und oben rechts ("pag. 136."). Ursprungswerk: "Allerneuester geographisch- und topographischer Schauplatz von Africa und Ost-Indien" von J. W. Heydt (Wilhermsdorf, Nürnberg, erstmals 1744) **Ryh 7403 : 46**

13795 Ein Prospect oder Vorstellung in gedachten Garten aus dem einen Briel recht vor sich, nach dem andern zu gezeichnet / J. W. Heydt ad viv. del. ; A. Hoffer sculp. – [Nürnberg] : [s.n.], 1740. – 1 Ansicht : Kupferdruck ; 23 x 26 cm. – (Allerneuester geographisch- und topographischer Schauplatz von Africa und Ost-Indien ; No. 47)

Titelkartusche oben Mitte. Numerierungen oben links ("No. XLVII.") und oben rechts ("pag. 139."). Ursprungswerk: "Allerneuester geographisch- und topographischer Schauplatz von Africa und Ost-Indien" von J. W. Heydt (Wilhermsdorf, Nürnberg, erstmals 1744) **Ryh 7403 : 47**

13796 La ville de Bantam, capitale du royaume de même nom. – A Amsterdam : chez Cövens et Mortier, [zwischen 1721 und 1778]. – 1 Ansicht : Kupferdruck ; 27 x 35 cm
Titelkartusche oben Mitte **Ryh 7403 : 48**

13797 La ville de Materan, capitale du royaume de même nom, avec ses environs : le tout environné de montagnes qui lui serve de murailles. – A Amsterdam : chez Cövens et Mortier, [zwischen 1721 und 1778]. – 1 Plan : Kupferdruck ; 27 x 35 cm
Titelkartusche oben Mitte **Ryh 7403 : 49**

13798 Plan de la rade de Batavia. – [Paris] : [s.n.], [erschienen 1787]. – 1 Plan : Kupferdruck ; 24 x 18 cm. –

(Atlas universel pour l'étude de la géographie et de l'histoire ancienne et moderne ; no. 107)

Titel oben links. Numerierung oben rechts: "No. 107".
Ursprungswerk: "Atlas universel pour l'étude de la géographie et de l'histoire ancienne et moderne" von E. A. Philippe de Prétot (Paris : Nyon, 1787) **Ryh 7403 : 50**

13799 Waere affbeeldinge wegens het casteel ende stad Batavia gelegen opt groot eyland Java. – T'Amsterd.m : by Cövens [et] Mortier, [zwischen 1721 und 1778]. – 1 Plan : Kupferdruck ; 40 x 51 cm
Stadtansicht (4 x 34 cm), Massstabsleiste und Legende unten rechts. Osten oben **Ryh 7403 : 51**

13800 Der hollaendisch-ostindianischen Compagnie weltberühmte Haupt- Handels und Niederlags-Stadt Batavia, in Asien auf dem grossen Eyland Iava in dem Königreich Iacatra nord-westlich gelegen : cum privilegio sac: cæs. maj. / nach ihrem Grund-Ris und Prospect mit Erläuterung einiger ihrer besondersten Merkwürdigkeiten, auf das accurateste vorgestellt von Homännischen Erben. – Nürnberg : Homännische Erben, anno 1733. – 1 Plan : Kupferdruck ; 31 x 54 cm, Bildgrösse 46 x 54 cm
Stadtansicht unten: "Prospect von Batavia" (13 x 39 cm).
Stadtansicht Mitte links ("Prospect der Stadt Batavia von der Morgen Seite anzusehen", 8 x 13 cm), 2 Gebäudeansichten Mitte rechts ("Das Rath-Haus", 9 x 11 cm; "Prospect des Castels von innen, mit des Herrn Gouverneur-Generals Bewohnung", 9 x 13 cm). Erläuterungen oben rechts, Legende oben links. Plan koloriert. Auf Papier aufgeklebt **Ryh 7403 : 52**

15.12 Inselstaat Lien-Kien bei Japan • Lien-Kien near Japan

Kapitel ohne Karten • Chapter without maps

15.13 Japan • Japan

15.13.1 Japan • Japan

13801 Japan imperium : Generalkarten, Spezialkarten, Pläne, Prospekte. – [Versch. Orte], 1606–1811. – 26 Kt. (in Sammelband) ; 54 cm
Systematische Gliederung nach Ryhiner: Kap. 15 (Asia), Teil 13 (Japan imperium), Bd. 1 **Ryh 7501**

13802 Iaponia. – [Ca. 1:4700000]. – [Amsterdam] : [Jodocus Hondius], [1606]. – 1 Karte : Kupferdruck ; 33 x 43 cm. – (Gerardi Mercatoris atlas sive cosmographicae meditationes de fabrica mvndi et fabricati figura)
Titelkartusche oben rechts, Massstabkartusche unten rechts. Lateinischer Text auf der Rückseite ("Iaponia, sive Iapan insvla."). Seitennumerierung (Rückseite): "341", "342" (oben), "Nnnnnn" (unten). Ursprungswerk: "Gerardi Mercatoris atlas sive cosmographicae meditationes de fabrica mvndi et fabricati figura" hrsg. von J. Hondius (Amsterdam, 1606) **Ryh 7501 : 2**

13803 Iaponia. – [Ca. 1:4700000]. – [Amsterdam] : [Henricus Hondius], [1630]. – 1 Karte : Kupferdruck ; 33 x 43 cm. – (Gerardi Mercatoris atlas sive cosmographicae meditationes de fabrica mundi et fabricati figura)
Titelkartusche oben rechts, Massstabkartusche unten rechts. Lateinischer Text auf der Kartenrückseite ("Iaponia, sive Iapan insvla."). Seitennumerierung (Rückseite): "376", "377" (oben), "Kkkkkkkk" (unten). Ursprungswerk: "Gerardi Mercatoris atlas sive cosmographicae meditationes de fabrica mundi et fabricati figura" hrsg. von H. Hondius (Amsterdam, 1630). Koloriert **Ryh 7501 : 3**

13804 Iaponia regnvm : cum privilegio sacrae caesareae majestatis [et] ordinum Belgicae foederatae. – [Ca. 1:3600000]. – [Amsterdam] : [Blaeu], [1656]. – 1 Karte : Kupferdruck ; 41 x 56 cm. – (Novvs Atlas, das ist Weld=beschreibung. Sechster Theil)
Titel oben Mitte, Massstabsleisten unten rechts. Ursprungswerk: 6. Teil des "Novus Atlas" hrsg. von Joan Blaeu (Deutsche Ausgabe. – Amsterdam, 1656). Koloriert **Ryh 7501 : 4**

13805 Nova et accvrata Iaponiae, terrae Esonis, ac insularum adjacentium, ex novissima detectione descriptio. – [Ca. 1:5100000]. – [Amsterdam] : apud Ioannem Ianssonium, [um 1680]. – 1 Karte : Kupferdruck ; 44 x 53 cm. – (Joannis Janssonii novus atlas)
Titelkartusche unten rechts, Massstabkartusche oben Mitte. Ursprungswerk: "Joannis Janssonii novus atlas", Bd. 4 (Amsterdam, erschienen um 1680). Koloriert **Ryh 7501 : 5**

13806 Iaponia / Petrus Kærius cælavit. – [Ca. 1:9300000]. – [Amsterdam] : [Cloppenburg], [1630]. – 1 Karte : Kupferdruck ; 17 x 23 cm. – (Gerardi Mercatoris

atlas sive cosmographicae meditationes de fabrica mundi et fabricati figura ; 651)

Titel- und Massstabkartusche oben rechts. Seitennumerierung oben rechts ("651"), Kapitelüberschrift oben Mitte ("Iapon ou Iapan isle."). Ursprungswerk: "Gerardi Mercatoris atlas sive cosmographicae meditationes de fabrica mundi et fabricati figura" (Amsterdam : Cloppenburg, 1630). Küste koloriert. Auf Papier aufgeklebt **Ryh 7501 : 6 A**

13807 Les isles dv Iapon / par le Sr. Sanson d'Abbeville geog. du roy ; A. d'Winter sculp. – [Ca. 1:8000000]. – [S.l.] : [s.n.], [1683]. – 1 Karte : Kupferdruck ; 18 x 23 cm. – (L'Asie en plusieurs cartes nouvelles et exactes ...)
Titelkartusche oben Mitte, Massstabsleisten unten rechts. Ursprungswerk: "L'Asie en plusieurs cartes nouvelles et exactes ..." von Nicolas Sanson (holländische Ausgabe, 1683). Koloriert. Auf Papier aufgeklebt **Ryh 7501 : 6 B**

13808 Carte des isles du Iapon esuelles est remarquv la route tant par mer que par terre que tiennent les Hollandois pour se transporter de la ville de Nangasaqui a Iedo demeure du roy de ces mesmes isles : avec priuilege du roy / J Durant fécit. – [Ca. 1:1900000]. – [Paris] : [s.n.], [1679]. – 1 Karte auf 2 Blättern : Kupferdruck ; 49 x 75 cm
Titel oben links, Massstabsleiste unten rechts. Ursprungswerk: "Recueil de plusieurs relations et traitez singuliers et curieux de J. B. Tavernier ... qui n'ont esté mis dans ses premiers voyages ..." (Paris, 1679). Auf Papier aufgeklebt **Ryh 7501 : 7**

13809 Iaponia regnvm : cum privilegio sacrae caesareae majestatis [et] ordinum Belgicae foederatae. – [Ca. 1:3600000]. – [Amsterdam] : [F. de Wit], [nach 1688]. – 1 Karte : Kupferdruck ; 41 x 56 cm
Titel oben Mitte, Massstabsleisten unten rechts. Numerierung oben rechts (handschriftlich): "119". Koloriert. Handschriftlicher Vermerk auf der Rückseite: "... von de Witt" **Ryh 7501 : 10**

13810 Iaponia regnvm : cum privilegio sacrae caesareae majestatis [et] ordinum Belgicae foederatae / per F. de Wit. – [Ca. 1:3600000]. – Amstelodami [Amsterdam] : ex officina I. Covens et C. Mortier, [zwischen 1721 und 1778]. – 1 Karte : Kupferdruck ; 41 x 56 cm
Titel oben Mitte, Massstabsleisten unten rechts. Koloriert **Ryh 7501 : 11**

13811 Imperivm Japonicvm / per regiones digestvm sex et sexaginta atqve ex ipsorvm japonensivm mappis descriptvm ab Hadriano Relando ; B: Ruyter sculp. ; [Widmungskartusche:] J: Goeree in. – [Ca. 1:2200000]. – Amstelodami [Amsterdam] : apud R. [et] J. Ottens, [zwischen 1725 und 1750]. – 1 Karte : Kupferdruck ; 44 x 59 cm
Nebenkarte unten rechts: "Conspectvs vrbis Nangasacki, et insvlae ante illam sitae, in qva sedes est Batavorvm" (15 x 22 cm). Widmungskartusche unten Mitte ("Viro perillvstri Johanni Pavlo Bignonio ..."), Erläuterungen unten links und unten, Titel oben. Koloriert **Ryh 7501 : 12**

13812 Regni Japoniae nova mappa geographica : cum priv. s. vicariat. in part. Rhen. Suev. et Franc. juris / ex indigenarum observationibus delineata ab Engelberto

**Kæmpfero recus et emendata a Matth. Seuttero, s. c. m. maj. geogr. aug vind. ; Tob: Conr. Lotter sculpsit. – [Ca. 1:2600000]. – [Augsburg] : [Matthäus Seutter], [zwischen 1740 und 1760]. – 1 Karte : Kupferdruck ; 47 x 55 cm
Titelkartusche oben links, Massstabsleisten und Wappen unten rechts. Koloriert
Ryh 7501 : 14**

13813 A new and accurate map of the empire of Japan : laid down from the memoirs of the Portuguese and Dutch; and particularly from the Jesuit missionaries, as publish'd by the Sr. Bellin at Paris, being adjusted by astronomical observat. ns / by Eman. Bowen. – [Ca. 1:4600000]. – [London] : [s.n.], [1752]. – 1 Karte : Kupferdruck ; 34 x 42 cm. – (A complete atlas, or distinct view of the known world ; 42)

Titel- und Massstabskartusche oben links. Nullmeridian: London. Numerierung unten links: "No. 42". Ursprungswerk: "A complete atlas, or distinct view of the known world" von Emanuel Bowen (London, 1752). Koloriert
Ryh 7501 : 15

13814 L'empire du Japon : divisé en sept principales parties et subdivisé en soixante et six royaumes : avec privilege / par le Sr. Robert géog. ord. du roi. – [Ca. 1:3000000]. – [Paris] : [s.n.], 1750. – 1 Karte : Kupferdruck ; 47 x 53 cm. – (Atlas universel / G. und D. Robert de Vaugondy)

Ursprungswerk: "Atlas universel" von G. und D. Robert de Vaugondy (Paris, erschienen 1757/58). Koloriert
Ryh 7501 : 16

13815 L'empire du Japon : divisé en sept principales parties, savoir, Ochio, Quanto, Jetsegen, Jetsen, Jamaisoit, Xicoco et Ximo, et subdivisé en soixante et six royaumes / par le Sr. Robert ; par P. Santini. – [Ca. 1:3100000]. – A Venise : chez Mr. Remondini, 1778. – 1 Karte : Kupferdruck ; 45 x 52 cm. – (Atlas universel / P. Santini, G. A. Remondini ; Vol. 2, Karte 35)

Blattnummer oben rechts: "P. II. 35". Ursprungswerk: Neuauflage des "Atlas universel" von P. Santini (Venedig, 1776) durch G. A. Remondini (Venedig, 1784). Koloriert
Ryh 7501 : 17

13816 Description exacte et fidele des villes, bourgs et villages qui les ambassadeurs de Hollande ont rencontrez dans leur voyages par terre de la ville d'Osacca jusqu'a Iedo capitale du Japon. Voyage des ambassadeurs de Hollande par mer, de Nangasacqui à Osacca / exactement decrit, presentement publiée par P. van der Aa, marchand libraire. – A Leide : P. van der Aa, [zwischen 1680 und 1733]. – 2 Karten auf 1 Blatt : Kupferdruck ; je 20 x 52 cm

Oben: "Description exacte ..." (ca. 1:940000), unten: "Voyage des ambassadeurs ..." (ca. 1:1300000). Titelkartusche und Massstabsleisten jeweils unten rechts. Küsten koloriert
Ryh 7501 : 31

13817 Particuliere reis kaart van Japan strekkende van Nagasaki tot Kokura = Carte de la route depuis Nagasaki jusqu'a Kokura / door Engelbertus Kæmpfer. – [Ca. 1:4000000]. – A Amsterdam : chez R. [et] I. Ottens, [zwischen 1730 und 1750]. – 1 Karte : Kupferdruck ; 30 x 37 cm

Titel und Massstabsleiste unten links. Osten oben. Grenzen und Küsten koloriert
Ryh 7501 : 32

13818 Particuliere reis kaart van Japan strekkende van Kokura tot Khurissima = Carte particuliere de la route depuis Kokura jusqu'a Khurissima / door Engelbertus Kæmpfer. – [Ca. 1:5400000]. – A Amsterdam : chez R. [et] I. Ottens, [zwischen 1730 und 1750]. – 1 Karte : Kupferdruck ; 30 x 37 cm

Titel und Massstabsleiste oben Mitte. Grenzen und Küsten koloriert
Ryh 7501 : 33

13819 Particuliere reis kaart van Japan strekkende van Khurissima tot Osaka = Carte de la route depuis Khurissima jusqu'à Osacca / door Engelbertus Kæmpfer. – [Ca. 1:6900000]. – A Amsterdam : chez R. [et] I. Ottens, [zwischen 1730 und 1750]. – 1 Karte : Kupferdruck ; 29 x 37 cm

Titel und Massstabsleiste oben links. Grenzen und Küsten koloriert
Ryh 7501 : 34

13820 Particuliere reyskaart over land strekkende van Osaka, tot Miaco, de zetel van den geestelyken keyzer van Japan, en van daar tot Jokaits = Carte de la route par terre depuis Osacca jusqu'à Miaco, et depuis Miaco jusqu'à Jokaitz / door Engelbert Kæmpfer. – [Ca. 1:3200000]. – A Amsterdam : chez R. [et] I. Ottens, [zwischen 1730 und 1750]. – 1 Karte : Kupferdruck ; 30 x 37 cm

Titel und Massstabsleiste unten. Grenzen und Küsten koloriert
Ryh 7501 : 35

13821 Particuliere reis kaart te land strekkende van Jokaitz tot aan het dorp Fammamatz = Carte de la route par terre depuis Jokaitz jusqu'à Fammamatz / gedaan door Engelbert Kæmpfer. – [Ca. 1:3200000]. – A Amsterdam : chez R. [et] I. Ottens, [zwischen 1730 und 1750]. – 1 Karte : Kupferdruck ; 30 x 37 cm

Titel und Massstabsleiste unten rechts. Grenzen und Küsten koloriert
Ryh 7501 : 36

13822 Particuliere kaart van de reys te land van Fammamatz, tot aan Farra = Carte de la route par terre depuis Fammamatz jusqu'à Farra / door Engelbert Kæmpfer. – [Ca. 1:3000000]. – A Amsterdam : chez R. [et] I. Ottens, [zwischen 1730 und 1750]. – 1 Karte : Kupferdruck ; 30 x 37 cm

Titel, Legende und Massstabsleiste oben links. Grenzen und Küsten koloriert
Ryh 7501 : 37

13823 Particuliere kaart van de reys te land van Farra tot Jedo, keyzerlyke hoofdstad = Carte de la route par terre depuis Farra jusqu'à Jedo / door Engelbert Kæmpfer. – [Ca. 1:3000000]. – A Amsterdam : chez R. [et] I. Ottens, [zwischen 1730 und 1750]. – 1 Karte : Kupferdruck ; 29 x 36 cm

Titel oben links und Mitte. Grenzen und Küsten koloriert
Ryh 7501 : 38

13824 Beschryving van de stad Jedo, hoofdstad van't japansche ryk, en zetel van den opper monarch van Japan = Plan de Jedo, capitale du Japon, et résidence du monarque seculier / getekent na een japansche kaart, die bewaart word in't kabinet van den Ridder Hans Sloan, van vier en een halve engelsche voet lang en zo veele breedt

door J. G. Scheuchzer. – A Amsterdam : chez R. [et] I. Ottens, [zwischen 1730 und 1750]. – 1 Plan : Kupferdruck ; 32 x 30 cm
Wappen links und rechts, bildliche Darstellung ("Marques d'honneurs ...") unten rechts. Koloriert **Ryh 7501 : 51**

13825 Platte grondt van de stad Miaco, zetel van den geestelyken erf-keyzer van Japan = Plan de Miaco résidence de l'empereur ecclésiastique / na een origineele japansche kaart van vyf en een halve voet lang, en vier voet breedt, onder den Ridder Hans Sloane berustende, in't klein gebracht door J. G. Scheuchser. – A Amsterdam : chez R. [et] I. Ottens, [zwischen 1730 und 1750]. – 1 Plan : Kupferdruck ; 30 x 39 cm
Niederländischer Titel links, französischer Titel oben rechts. Koloriert **Ryh 7501 : 52**

13826 La ville de Nagasaki, avec le port et les environs. – A Amsterdam : chez R. [et] I. Ottens, [zwischen 1730 und 1750]. – 1 Plan : Kupferdruck ; 20 x 45 cm, Bildgrösse 31 x 45 cm

Bildliche Darstellung unten (11 x 45 cm): "Goude zilvere en kopere japansche munten". Titel und Legende oben rechts. Teilweise koloriert **Ryh 7501 : 53**

13827 Charte von Japan mit seinen VII. Provinzen / nach Robert's Entwürfe. – [Ca. 1:4700000]. – Weimar : im Verlage des Geogr. Instituts, 1811. – 1 Karte : Kupferdruck ; 18 x 21 cm
Küsten koloriert **Ryh 7501 : 58**

15.14 Russische Inseln • Russian islands

Kapitel ohne Karten • Chapter without maps

15.15 Nowaja Semlja • Novaya Zemlya

Kapitel ohne Karten • Chapter without maps

16

Afrika

Africa

16.1 Afrika • Africa

13828 Africa universalis : ordinari Karten. – [Versch. Orte], 1570–1749. – 49 Kt. (in Sammelband) ; 54 cm Systematische Gliederung nach Ryhiner: Kap. 16 (Africa), Bd. 1
Ryh 7601

13829 Africae tabvla nova : cum priuilegio. – [Ca. 1:22000000]. – Edita Antverpiae : [s.n.], 1570. – 1 Karte : Kupferdruck ; 37 x 49 cm. – (Theatrum oder Schawplatz des Erdbodems ; 4)
Titelkartusche unten links. Deutscher Text ("Affrica.") und Seitennummer ("4") auf der Kartenrückseite. Ursprungswerk: "Theatrum oder Schawplatz des Erdbodems" von Abraham Ortelius (Antwerpen, 1573). Koloriert
Ryh 7601 : 1

13830 Africae tabvla nova : cum priuilegio. – [Ca. 1:22000000]. – Edita Antverpiae : [s.n.], 1570. – 1 Karte : Kupferdruck ; 37 x 49 cm. – (Theatrum orbis terrarum ; 4)
Titelkartusche unten links. Lateinischer Text ("Africa.") und Seitennummer ("4") auf der Kartenrückseite. Ursprungswerk: "Theatrum orbis terrarum" von Abraham Ortelius (Antwerpen : Plantijn, 1579). Koloriert
Ryh 7601 : 2

13831 Africa ex magnæ orbis terræ descriptione / Iouan Batista Mazza fecc. – [Ca. 1:22000000]. – [Venedig?] : [s.n.], [um 1750]. – 1 Karte : Kupferdruck ; 36 x 48 cm
Titelkartusche unten links, Widmungskartusche unten rechts ("Al cl. aio S.or Francesco Moresini ... di v. m. cl.ma affett.mo ser. Donato Rasicotti"). Koloriert. Schlechter Druck
Ryh 7601 : 3

13832 Africa : cum priuilegio / ex magna orbis terræ descriptione Gerardi Mercatoris desumpta, studio [et] industria G. M. iunioris. – [Ca. 1:22000000]. – [Amsterdam] : [Jodocus Hondius], [1606]. – 1 Karte : Kupferdruck ; 37 x 46 cm. – (Gerardi Mercatoris atlas sive cosmographicae meditationes de fabrica mvndi et fabricati figvra)
Lateinischer Text auf der Kartenrückseite ("Africa."). Titel- und Massstabkartusche unten links. Seitennumerierung (Rückseite): "37" (oben), "G" (unten). Ursprungswerk: "Gerardi Mercatoris atlas sive cosmographicae meditationes de fabrica mvndi et fabricati figvra" hrsg. von J. Hondius (Amsterdam, 1606)
Ryh 7601 : 4

13833 Africa : cum priuilegio / ex magna orbis terræ descriptione Gerardi Mercatoris desumpta, studio [et] industria G. M. iunioris. – [Ca. 1:22000000]. – [Amsterdam] : [Henricus Hondius], [1630]. – 1 Karte : Kupferdruck ; 37 x 46 cm. – (Gerardi Mercatoris atlas sive cosmographicae meditationes de fabrica mundi et fabricati figura)
Titel- und Massstabkartusche unten links. Ursprungswerk: "Gerardi Mercatoris atlas sive cosmographicae meditationes de fabrica mundi et fabricati figura" hrsg. von H. Hondius (Amsterdam, 1630). Koloriert. Auf Papier aufgeklebt
Ryh 7601 : 5

13834 Aphrica / Q[uade]. – [Ca. 1:42000000]. – In ubioru[m] Coloniae : Johan Bussemacher excudit, [1600]. – 1 Karte : Kupferdruck ; 21 x 25 cm. – (Geographisch Handtbuch)
Erläuterungen links (lat.) und auf der Rückseite (deutsch). Titelkartusche unten links. Ursprungswerk: "Geographisch Handtbuch" von Matthias Quad (Köln : J. Bussemacher, 1600). Text

auf der Rückseite nur teilweise lesbar (beschnitten, überklebt)

Ryh 7601 : 6 A

13835 Afriqve / par le Sr. Sanson d'Abbeville geographe du roy ; A d'Winter schu:. – [Ca. 1:48000000]. – [Amsterdam] : [s.n.], [1683]. – 1 Karte : Kupferdruck ; 19 x 27 cm. – (L'Afrique en plusieurs cartes nouvelles et exactes ...)
Titelkartusche unten links. Ursprungswerk: "L'Afrique en plusieurs cartes nouvelles et exactes" par Nicolas Sanson (Paris, 1683). Grenzen und Kartusche koloriert. Auf Papier aufgeklebt
Ryh 7601 : 6 B

13836 Nova Africæ tabula / auctore Jodoco Hondio. – [Ca. 1:22000000]. – Amsterodammi [Amsterdam] : excusum in ædibus auctoris, [1606]. – 1 Karte : Kupferdruck ; 36 x 48 cm. – (Gerardi Mercatoris atlas sive cosmographicae meditationes de fabrica mvndi et fabricati figvra)
Titel unten links. Ursprungswerk: "Gerardi Mercatoris atlas sive cosmographicae meditationes de fabrica mvndi et fabricati figvra" hrsg. von J. Hondius (Amsterdam, 1606)
Ryh 7601 : 7

13837 Nova Africæ tabula / auctore Jodoco Hondio. – [Ca. 1:22000000]. – Amsterodammi [Amsterdam] : excusum in ædibus auctoris, [1630]. – 1 Karte : Kupferdruck ; 35 x 48 cm. – (Gerardi Mercatoris atlas sive cosmographicae meditationes de fabrica mundi et fabricati figura)
Lateinischer Text auf der Rückseite ("Nova Africa."). Titel- und Massstabkartusche unten links. Seitennumerierung (Rückseite): "346" (oben), "Ssssss" (unten). Ursprungswerk: "Gerardi Mercatoris atlas sive cosmographicae meditationes de fabrica mundi et fabricati figura" hrsg. von H. Hondius (Amsterdam, 1630). Koloriert
Ryh 7601 : 8

13838 Africæ nova tabula / auct. J. Hondio. – [Ca. 1:55000000]. – [Amsterdam] : [Cloppenburg], [1630]. – 1 Karte : Kupferdruck ; 18 x 24 cm. – (Gerardi Mercatoris atlas sive cosmographicae meditationes de fabrica mundi et fabricati figura ; 11)
Titelkartusche oben rechts. Seitennumerierung oben rechts ("11"), Kapitelüberschrift oben Mitte ("L'Afrique."). Ursprungswerk: "Gerardi Mercatoris atlas sive cosmographicae meditationes de fabrica mundi et fabricati figura" (Amsterdam : Cloppenburg, 1630). Küsten koloriert. Auf Papier aufgeklebt
Ryh 7601 : 9

13839 Africæ nova tabula / auct: Hen. Hondio. – [Ca. 1:22000000]. – [Amsterdam] : [Henricus Hondius], 1631. – 1 Karte : Kupferdruck ; 38 x 49 cm. – (Atlas ou representation du monde universel, et des parties d'icelui) Franz. Text auf der Kartenrückseite ("Novvelle Afriqve."). Seitennumerierung (Rückseite): "621", "624" (oben), "Ssssss" (unten). Ursprungswerk: "Atlas ou representation du monde universel, et des parties d'icelui" von G. Mercator und J. Hondius (Amsterdam : H. Hondius, 1633). Koloriert
Ryh 7601 : 10

13840 Africæ nova tabula / auct. Jud. Hondio. – [Ca. 1:22000000]. – Amstelodami [Amsterdam] : sumptibus et typis æneis Joannis Janssonij, [zwischen 1620 und 1670]. – 1 Karte : Kupferdruck ; 36 x 47 cm, Bildgrösse 41 x 56 cm

6 Vogelschaupläne oben (je 5 x 9 cm): "Alcair", "Alexandria", "Alger", "Tunis", "Tanger", "Ceuta". Bildliche Darstellungen links und rechts. Kartenfeld koloriert. Auf Papier aufgeklebt

Ryh 7601 : 11

13841 *Africae nova tabula* / auct: Hen. Hondio. – [Ca. 1:22000000]. – Amstelodami [Amsterdam] : apud Ioannem Ianssonium, [um 1680]. – 1 Karte : Kupferdruck ; 38 x 49 cm. – (Joannis Janssonii novus atlas)

Titelkartusche oben rechts. Ursprungswerk: "Joannis Janssonii novus atlas", Bd. 4 (Amsterdam, erschienen um 1680). Koloriert. Auf Papier aufgeklebt

Ryh 7601 : 12

13842 *Africae nova descriptio : cum privilegio ad decennium* / auct: Guiljelmo Blaeuw. – [Ca. 1:25000000]. – [Amsterdam] : [Blaeu], [1642 oder 1643]. – 1 Karte : Kupferdruck ; 36 x 46 cm, Bildgrösse 41 x 56 cm. – (Novvs Atlas, das ist Welt-beschreibung. Ander Theil)

Nebenkarten oben (je 5 x 6 cm, meist Vogelschaupläne): "Tanger", "Cevta" (Ansicht), "Alger", "Tvnis" (Ansicht), "Alexandria", "Alcair", "Mozambique", "S. Georgivs della Mina" (Ansicht), "Canaria". Deutscher Text ("Africa.") auf der Rückseite.

Titelkartusche oben rechts, bildliche Darstellungen links und rechts. Seitennumerierung (Rückseite): "1" (oben), "Africa." und "A." (unten). Ursprungswerk: 2. Teil des "Novus Atlas" hrsg. von Joan und Cornelius Blaeu (Deutsche Ausgabe. – Amsterdam, 1642/43). Koloriert

Ryh 7601 : 13

13843 *Carte de l'Afrique / corrigée, et augmentée, dessus toutes les aultres cy deuant faictes par P. Bertius.* – [Ca. 1:25000000]. – [Paris] : [M. Tavernier], [1627]. – 1 Karte : Kupferdruck ; 37 x 49 cm. – (Les cartes generales de toutes les provinces de France)

Titelkartusche oben rechts. Ursprungswerk: "Les cartes generales de toutes les provinces de France" von Christophe Tassin (Paris, 1634). Koloriert. Handschriftliche Vermerk mit Datierung auf der Rückseite: "Africa 1627 von Bertius"

Ryh 7601 : 15

13844 *Afrique : avec priuilege du roy pour vingt ans / par N. Sanson d'Abbeville, geog. du roy ; A Peyrounin sculp.* – [Ca. 1:25000000]. – A Paris : chez l'auteur et chez Pierre Mariette rue S. Jacques a l'Esperance, 1650. – 1 Karte : Kupferdruck ; 38 x 54 cm

Grenzen koloriert

Ryh 7601 : 16

13845 *Afrique : avec privilege de S. Mai.té po. 20. ans / par N. Sanson geographe ordinaire du roy ; corrigée et changée en plusieurs endroits suivant les relations les plus recentes; par le Sr. Sanson le fils.* – [Ca. 1:22000000]. – A Paris : chez Pierre Mariette rue S. Jacques à l'esperance, 1669. – 1 Karte : Kupferdruck ; 39 x 55 cm

Koloriert. Auf Papier aufgeklebt

Ryh 7601 : 17

13846 *Africae accurata tabula.* – [Ca. 1:22000000]. – [Amsterdam] : ex officina Nic. Visscher, [zwischen 1650 und 1680]. – 1 Karte : Kupferdruck ; 42 x 53 cm

Titelkartusche oben rechts, Widmungskartusche unten links ("Nob.mo spectat.mo ... D. Gerardo Schaepe, ..."). Koloriert. Auf Papier aufgeklebt

Ryh 7601 : 18

13847 *L'Afrique : avec priuilege du roy pour vingt ans / par P. Du Val geographe ordinaire du roy ; Somer sculp.* – [Ca. 1:20000000]. – A Paris : chez l'auteur près le palais, 1664. – 1 Karte : Kupferdruck ; 40 x 52 cm. – (Cartes de geographie les plus nouvelles et les plus fideles)

Ursprungswerk: "Cartes de geographie les plus nouvelles et les plus fideles" von Pierre Duval (Paris, 1679). Koloriert. Auf Papier aufgeklebt

Ryh 7601 : 19

13848 *L'Afrique : avec priuilege du roy pour vingt ans / reueuë et augmentée, par P. Du Val geographe ordinaire du roy.* – [Ca. 1:20000000]. – A Paris : chez l'auteur près le palais sur le quay de l'Orloge, 1676. – 1 Karte : Kupferdruck ; 40 x 52 cm

Koloriert. Auf Papier aufgeklebt

Ryh 7601 : 20

13849 *L'Afrique : avec priuilege du roy pour vingt ans / reueuë et augmentée, par P. Du Val geographe ordinaire du roy.* – [Ca. 1:20000000]. – A Paris : chez l'auteur près le palais sur le quay de l'Orloge, 1684. – 1 Karte :

Kupferdruck ; 40 x 52 cm

Koloriert

Ryh 7601 : 21

13850 *Novissima et perfectissima Africae descriptio : cum privilegio / authore I. Danckerts.* – [Ca. 1:18000000]. – Amstelodami [Amsterdam] : [Danckerts], [nach 1684]. – 1 Karte : Kupferdruck ; 48 x 56 cm

Titelkartusche unten links. Koloriert

Ryh 7601 : 22

13851 *Novissima et perfectissima Africae descriptio : cum privilegio / per Fredericum de Witt.* – [Ca. 1:18000000]. – Amstelædami [Amsterdam] : ex officina R. [et] I. Ottens, [zwischen 1725 und 1750]. – 1 Karte : Kupferdruck ; 48 x 56 cm

Titelkartusche unten links. Koloriert

Ryh 7601 : 24

13852 *Totius Africae accuratissima tabula : cum priv. d. d. ord. holl. et west-fr. / denuo correcté revisa, multis locis aucta, in partes tam maiores quam minores divisa per F. de Witt.* – [Ca. 1:18000000]. – Amstel. [Amsterdam] : [F. de Wit], [nach 1688]. – 1 Karte : Kupferdruck ; 48 x 56 cm

Titelkartusche unten links. Koloriert. Handschriftliche Numerierung oben rechts: "122"

Ryh 7601 : 25

13853 *Totius Africae accuratissima tabula : cum priv. d. d. ord. holl. et west-fr. / denuo correcté revisa, multis locis aucta, in partes tam maiores quam minores divisa, per F. de Witt.* – [Ca. 1:20000000]. – Amstel. [Amsterdam] : ex officina Cövens et Mortier, [zwischen 1721 und 1778]. – 1 Karte : Kupferdruck ; 42 x 53 cm

Titelkartusche unten links. Koloriert

Ryh 7601 : 26

13854 *L'Afrique : divisee suivant l'estendue de ses principales parties ou sont distingués les vns des autres, les empires, monarchies, royaumes, estats, et peuples, qui partagent aujourd'hui l'Afrique : avec priuilege du roy pour 20 ans / sur les relations les plus nouvelles par le Sr. Sanson geographe ordinaire du roy ; presentee a Monseigneur le Dauphin par son tres humble tres obeissant et tres fidele seruiteur Hubert Jaillot.* – [Ca. 1:16000000]. – A Paris : chez H. Jaillot joignant les

grands Augustins aux 2. globes, 1692. – 1 Karte auf 2 Blättern : Kupferdruck ; 52 x 86 cm

Titelvariante oben: "L'Afrique distinguée en ses principales parties, sçavoir la Barbarie, le Biledulgerid, ...". Koloriert **Ryh 7601 : 27**

13855 L'Afrique : divisee suivant l'estendue de ses principales parties ou sont distingués les vns des autres, les empires, monarchies, royaumes, estats, et peuples, qui partagent aujourd'hui l'Afrique : avec privilege / sur les relations les plus nouvelles par le Sr. Sanson geographe ordinaire du roy ; presentee a Monseigneur le Dauphin par son tres humble tres obeissant et tres fidele seruiteur Hubert Jaillot. – [Ca. 1:16000000]. – A Amsterdam : chez I. Covens [et] C. Mortier geographes, [zwischen 1721 und 1778]. – 1 Karte auf 2 Blättern : Kupferdruck ; 52 x 85 cm
Titelvariante oben: "L'Afrique distinguée en ses principales parties, sçavoir la Barbarie, le Biledulgerid, ...". Titeltkarte oben rechts, Massstabskarte unten links. Koloriert **Ryh 7601 : 28**

13856 Africa : divisa in suas principales partes, nempè: imperia monarchias, regna, principatus, et insulas / per Sr. Sansonium, geographum regis galliæ ordinarium ; [Titeltkarte:] Sigmund Gabriel Hipschmann scul. – [Ca. 1:16000000]. – Noribergæ [Nürnberg] : ap. Johannem Hoffmannum, [zwischen 1660 und 1690]. – 1 Karte auf 2 Blättern : Kupferdruck ; 52 x 86 cm
Titelvariante oben: "Africa divisa in suas principales partes ... ceu sunt: Barbaria, Biledulgerid, ...". Titeltkarte oben rechts, Massstabskarte unten links. Koloriert **Ryh 7601 : 29**

13857 Africa : Maurô Percussa Oceanô, Niloque admota tepenti : cum privilegio ordinum hollandiæ et west frisiæ / auctoribus Gerardo et Leonardo Valk. – [Ca. 1:18000000]. – [Amsterdam] : [Valck], [nach 1705]. – 1 Karte : Kupferdruck ; 48 x 59 cm
Titeltkarte unten links. Koloriert **Ryh 7601 : 30**

13858 L'Afrique : diuisée en ses empires, royaumes, et estats, à l'usage de Monseigneur le Duc de Bourgogne = Africa : accuratè in imperia, regna, status [et] populos divisa, ad usum serenissimi Burgundiæ ducis : avec privilege du roy / par son tres humble et tres obeissant seruiteur H. Jaillot. – [Ca. 1:20000000]. – A Paris : [Jaillot], 1694. – 1 Karte : Kupferdruck ; 45 x 58 cm
Koloriert **Ryh 7601 : 31**

13859 L'Afrique : diuisée en ses empires, royaumes, et estats, à l'usage de Monseigneur le Duc de Bourgogne = Africa : accuratè in imperia, regna, status [et] populos divisa, ad usum serenissimi Burgundiæ ducis : avec privilege du roy / par son tres humble et tres obeissant seruiteur H. Jaillot. – [Ca. 1:20000000]. – A Paris [i.e. Amsterdam] : [J. Covens et C. Mortier], [zwischen 1721 und 1778]. – 1 Karte : Kupferdruck ; 45 x 58 cm
Titeltkarte (franz.) oben rechts, lat. Titel oben, Massstabskarte unten links. Koloriert. Handschriftlicher Vermerk auf der Rückseite: "... nachgestochen von Covens"
Ryh 7601 : 32

13860 L'Afrique : diuisée en ses empires, royaumes, et estats, à l'usage de Monseigneur le Duc de Bourgogne =

Africa : accuratè in imperia, regna, status [et] populos divisa, ad usum serenissimi Burgundiæ ducis / par son tres humble et tres obeissant seruiteur H. Jaillot. – [Ca. 1:20000000]. – A Amsterdam : chez R. [et] J. Ottens, [zwischen 1725 und 1750]. – 1 Karte : Kupferdruck ; 44 x 58 cm

Titeltkarte (franz.) oben rechts, lat. Titel oben, Massstabskarte unten links. Koloriert **Ryh 7601 : 33**

13861 L'Afrique : divisée, suivant l'estendue de ses principales parties, ou sont, distingués les vns des autres les empires, monarchies, royaumes, estats, et peuples qui partagent aujourd'hui l'Afrique / sur les relations les plus nouvelles par G. Valck. – [Ca. 1:19000000]. – A Amsterdam : chez Gerard Valck sur le dam, [zwischen 1670 und 1690]. – 1 Karte : Kupferdruck ; 46 x 57 cm
Titelvariante oben: "L'Afrique distinguée en ses principales parties sçavoir la Barbarie, le Biledulgerid, l'Egypte ...". Titeltkarte oben rechts, Massstabskarte unten links. Koloriert **Ryh 7601 : 34**

13862 L'Afrique : divisée en tous ses royaumes et grands estats avec un discours sur la nouvelle decouverte de la situation des forces du Nil : avec privilege du roy / selon les relations les plus nouvelles dressée sur les memoires du Sr. de Tillement ; H. van Loon sculp. – [Ca. 1:18500000]. – A Paris : chez I. B. Nolin sur le quay de l'Horloge du palais vers le Pont Neuf a l'enseigne de la place des Victoires, 1704. – 1 Karte : Kupferdruck ; 44 x 58 cm
Erläuterungskarte in der Bildmitte. Grenzen koloriert **Ryh 7601 : 36**

13863 Novissima et perfectissima Africae descriptio : cum privilegio potentissimorum d. d. ordinum hollandiæ et westfrisiæ / ex formis Caroli Allard ; [Titeltkarte:] Ph. Tideman del., G. v. Gouwen sculp. – [Ca. 1:18500000]. – Amstelo-Batavi: [Amsterdam] : [Allard], [zwischen 1680 und 1710]. – 1 Karte : Kupferdruck ; 49 x 57 cm
Titeltkarte unten links. Koloriert **Ryh 7601 : 38**

13864 Novissima et perfectissima Africae descriptio : cum privilegio / ex formis Caroli Allard ; [Titeltkarte:] Ph. Tideman del., G. v. Gouwen sculp. – [Ca. 1:18500000]. – Amstelo-Batavi: [Amsterdam] : ex officina I. Covens et C. Mortier, [zwischen 1721 und 1778]. – 1 Karte : Kupferdruck ; 49 x 57 cm
Titeltkarte unten links. Koloriert **Ryh 7601 : 39**

13865 Accuratissima totius Africae tabula / in lucem producta per Iacobum de Sandrart ; Joann. Bapt. Homann sculp. – [Ca. 1:18000000]. – Norimbergæ [Nürnberg] : [Sandrart], [zwischen 1690 und 1710]. – 1 Karte : Kupferdruck ; 47 x 55 cm
Titeltkarte unten links. Koloriert. Auf Papier aufgeklebt **Ryh 7601 : 40**

13866 Africa elaboratissima : cum privil. – [Ca. 1:18500000]. – Amstel: [Amsterdam] : P. Schenck ex.,

[nach 1686]. – 1 Karte : Kupferdruck ; 47 x 56 cm
Titelkartusche unten links. Koloriert **Ryh 7601 : 42**

13867 *Africa accurata tabula : cum privilegio ordinum hollandiae et westfrisiae.* – [Ca. 1:24000000]. – [Amsterdam] : ex officina Ioan: de Ram, [zwischen 1680 und 1710]. – 1 Karte : Kupferdruck ; 43 x 55 cm
Titelkartusche unten links. Koloriert. Auf Papier aufgeklebt
Ryh 7601 : 43

13868 *L'Afrique : avec privilege du roy pour 20. ans / dressée sur les observations de M.rs de l'Academie royale des sciences, et quelques autres; [et] sur les memoires les plus recens par G. De l'Isle geographe; [Titelkartusche:] N. Guerard inv. et fecit.* – [Ca. 1:22000000]. – A Paris : chez l'auteur sur le quai de l'Horloge, 1700. – 1 Karte : Kupferdruck ; 44 x 57 cm
Erläuterungen unten links. Koloriert **Ryh 7601 : 45**

13869 *L'Afrique / dressée sur les observations de M.rs de l'Academie royale des sciences, et quelques autres; [et] sur les memoires les plus recens. par G. De l'Isle geographe.* – [Ca. 1:22000000]. – A Amsterdam : chez R. [et] J. Ottens geographes dans le Kalverstraat au carte du monde, [zwischen 1725 und 1750]. – 1 Karte : Kupferdruck ; 44 x 57 cm
Titelkartusche oben rechts, Erläuterungen und Massstabsleisten unten links. Koloriert **Ryh 7601 : 46**

13870 *Nouvelle carte de l'Afrique : avec ses royaumes, provinces, iles et rivières, suivant les relations les plus recentes des meilleurs voyageurs / donné au public par Pierre vander Aa, marchand libraire.* – [Ca. 1:22000000]. – A Leide : [Pieter van der Aa], [zwischen 1682 und 1733]. – 1 Karte : Kupferdruck ; 42 x 53 cm
Titel- und Massstabskartusche unten links. Koloriert **Ryh 7601 : 47**

13871 *L'Afrique : cum privilegio ordinum hollandiae et westfrisiae / selon les nouvelles observations de Mess.rs de l'Academie des sciences etc.* – [Ca. 1:18500000]. – A Amsterdam : chez J. Covens et C. Mortier, [zwischen 1721 und 1778]. – 1 Karte : Kupferdruck ; 46 x 64 cm
Titelkartusche unten links. Lateinische Titelvariante oben: "Africa : in praecipuas ipsius partes distributa, ... / excusa a Petro van der Aa". Koloriert **Ryh 7601 : 48**

13872 *Nouvelle carte de l'Afrique : avec des remarques et des tables pour trouver sans peine les differents peuple de cette partie du monde par les renvois alphabetiques suivant les plus nouvelles observations de Messieurs de l'Academie des sciences.* – [Ca. 1:22000000]. – [Amsterdam] : [s.n.], [zwischen 1705 und 1739]. – 1 Karte : Kupferdruck ; 43 x 44 cm, Bildgröße 47 x 59 cm. – (Atlas historique / Châtelain, Gueudeville ; [tome 1], no. D)

Tabellen rechts und links. Titel oben, Erläuterungen unten links und unten rechts. Numerierung oben rechts: "No. D". Ursprungswerk: "Atlas historique" von Z. Châtelain und N. Gueudeville (Amsterdam, 1705–1739). Kartenfeld koloriert. Handschriftlicher Vermerk auf der Kartenrückseite: "... par Chatelain" **Ryh 7601 : 49**

13873 *Carte d'Afrique : avec privilege du roy : avec priv. du 30. av. 1745 / dressé pour l'usage du roy par Guillaume Delisle, premier géographe de Sa Majesté, de l'Académie royale des sciences ; Ph. Buache p. g. d. r; d. l'A. r. d. s. gendre de l'auteur.* – Corrigée et augmentée en 1772. – [Ca. 1:20000000]. – A Paris : [s.n.], 1772. – 1 Karte : Kupferdruck ; 48 x 63 cm
Erläuterungskartusche unten links, Vermerk in der Titelkartusche : "se distribuë avec les ouvrages géographiques de l'auteur et de Phil. Buache". Koloriert **Ryh 7601 : 55**

13874 *Carte d'Afrique : avec privilege du roy / dressé pour l'usage du roy par Guillaume Delisle, premier géographe de Sa Majesté, de l'Académie royale des sciences ; Ph. Buache p. g. d. r; d. l'A. r. d. s. gendre de l'auteur.* – Corrigée et augmentée en 1781. – [Ca. 1:20000000]. – A Paris : chez Dezauche successeur des S.rs Delisle et Buache rue des Noyers, 1781. – 1 Karte : Kupferdruck ; 48 x 62 cm
Erläuterungskartusche unten links. Koloriert **Ryh 7601 : 56**

13875 *Carte d'Afrique : avec privilege du roy / dressée pour l'usage du roy par Guillaume Delisle premier geographe de Sa Majesté de l'Academie royale des sciences.* – [Ca. 1:22000000]. – A Paris : chez l'auteur sur le quay de l'Horloge du Palais ; se vend à Bruxelles : chez Eugene Henry Fricx imprimeur du roy, 1730. – 1 Karte : Kupferdruck ; 47 x 60 cm
Koloriert **Ryh 7601 : 57**

13876 *Carte d'Afrique / dressée pour l'usage du roy par Guillaume Delisle premier geographe de Sa Majesté de l'Academie royale des sciences ; J. Kondet schulpsit.* – [Ca. 1:22000000]. – A Amsterdam : chez I. Covens et C. Mortier, [zwischen 1721 und 1778]. – 1 Karte : Kupferdruck ; 47 x 61 cm
Titelkartusche oben links, Erläuterungskartusche unten links. Lateinische Titelvariante oben: "Africa : accurate in imperia, regna, status [et] populos divisa, ad usum Ludovici XV Galliarum regis". Koloriert **Ryh 7601 : 58**

13877 *Afrique : publiée sous les auspices de Monseigneur le Duc d'Orléans premier prince du sang : avec privilege / par le Sr. d'Anville ; gravé par Guill. Delahaye.* – [Ca. 1:8500000]. – A Paris : chés l'auteur aux galeries du Louvre, 1749. – 1 Karte auf 4 Blättern : Kupferdruck ; 97 x 97 cm
Nebenkarte oben links: "Açores" (5 x 8 cm). Grenzen koloriert **Ryh 7601 : 59–60**

1749. – 2 Blätter ; 57 x 115 cm. **Ryh 7601 : 59**

1749. – 2 Blätter ; 53 x 116 cm. **Ryh 7601 : 60**

16.2 Afrika • Africa

13878 *Africa universalis : ordinari Karten.* – [Versch. Orte], 1700–1804. – 46 Kt. (in Sammelband) ; 54 cm
Systematische Gliederung nach Ryhiner: Kap. 16 (Africa), Bd. 2 **Ryh 7602**

13879 *Totius Africae nova repræsentatio : qua præter diversos in ea status et regiones, etiam origo Nili ex veris*

RRRR missionariorum relationibus ostenditur : cum privilegio sac. cæs. majest. / a Io. Baptista Homanno sac. cæs. maj. geographo. – Norimbergæ [Nürnberg] : [Johann Baptist Homann], [nach 1716]. – 1 Karte : Kupferdruck ; 47 x 56 cm

Titelkartusche und Erläuterungen unten links. Nullmeridian: Teneriffa. Koloriert **Ryh 7602 : 1**

13880 Africa : iuxta navigationes et observationes recentissimas aucta correcta et in sua regna et status divisa : cum gratia et privil. S. R. I. vicariat., in partib. Rheni, Sveviæ, et juris Franconici / in lucem edita a Matth. Seuttero, s. cæs. maj. geographo. – Aug[sburg] : [Matthäus Seutter], [zwischen 1740 und 1760]. – 1 Karte : Kupferdruck ; 48 x 55 cm

Titelkartusche und Erläuterungen unten links. Nullmeridian: Teneriffa. Koloriert **Ryh 7602 : 2**

13881 Africæ tabula. – [Nürnberg] : [s.n.], [nach 1710]. – 1 Karte : Kupferdruck ; 26 x 33 cm

Titelkartusche unten links. Nullmeridian: Teneriffa. Koloriert **Ryh 7602 : 3**

13882 Africæ in tabula geographica delineatio : admentem novissimorum eorumq. optimorum geographorum emendata, indicibus utilissimis aucta et adusum tyronum imprimis geographicorum, variis compendiosæ methodi adminiculis accomodata / opera A. F. Zürneri reg: maj: Pol: et el: Sax: provinciarum finiumq. commissarii et geographi ut et Reg: Soc: Sci: B. M. – [Amsterdam] : ex officina Petri Schenkii in platea vulgo de Warmoes straat sub signo N. Visschers atlas, [um 1730]. – 1 Karte : Kupferdruck ; 49 x 57 cm

Titelkartusche unten links, Erläuterungen Mitte links, Massstabsleisten unten rechts. Koloriert **Ryh 7602 : 4**

13883 A new and accurate map of Africa : drawn from the best [and] most approved modern maps and charts, and regulated by astronomical observations / by Eman: Bowen. – [London] : [s.n.], [1752]. – 1 Karte : Kupferdruck ; 34 x 41 cm. – (A complete atlas, or distinct view of the known world ; 45)

Titelkartusche unten links. Nullmeridian: London. Numerierung unten links: "No. 45". Ursprungswerk: "A complete atlas, or distinct view of the known world" von Emanuel Bowen (London, 1752). Koloriert **Ryh 7602 : 5**

13884 Africa : concinnata secundum observationes membror. Acad. Regal. Scientiarum, et nonmillorum aliorum, et juxta recentissimas annotationes / per G. de L Isle geographum. – Augustæ Vindelico: [Augsburg] : prostat apud Tobiam Conr: Lotter calcogr., [zwischen 1740 und 1780]. – 1 Karte : Kupferdruck ; 43 x 56 cm
Titelkartusche oben rechts, Erläuterungen und Massstabsleisten unten links. Koloriert **Ryh 7602 : 6**

13885 Africa : concinnata secundum observationes membror. Acad. Regal. Scientiarum et nonmillorum aliorum, et juxta recentissimas annotationes / per G. de L Isle geographum. – Augustæ Vindelico: [Augsburg] : prostat apud Ieremiam Wolff, [zwischen 1680 und 1720]. – 1 Karte : Kupferdruck ; 43 x 56 cm

Titelkartusche oben rechts, Erläuterungen und Massstabsleisten unten links. Nullmeridian: Ferro. Koloriert **Ryh 7602 : 7**

13886 Carte generale de l'Afrique : contenant les principaux etats qui y sont contenuë / dressée sur les nouvelles observations d'Inslin. – A Paris : chez Crepy rue St. Jacques a St. Jacques, 1735. – 1 Karte : Kupferdruck ; 50 x 62 cm

Erläuterungen in der Karte. Nullmeridian: Ferro. Koloriert **Ryh 7602 : 8**

13887 Africa : secundum legitimas projectionis stereographicæ regulas et juxta recentissimas relationes et observationes in subsidium vocatis quoque veterum leonis africani nubienis geographi et aliorum monumentis et eliminatis fabulosis aliorum designationibus / pro præsentis statu ejus aptius exhibita a Ioh. Matthia Hasio M. P. P. O. h. t. Facult. Phil. in Acad. Witeb. Decano ; impensis Homannianorum Heredum. – Norimbergæ [Nürnberg] : in officina Homanniana, [nach 1730]. – 1 Karte : Kupferdruck ; 46 x 55 cm

Titelkartusche und Erläuterungen unten links. Koloriert **Ryh 7602 : 9**

13888 L'Afrique : divisée en ses principaux empires et royaumes : avec privilege / par les Sr.s Sanson geogr. ordin. du roy ; assujettie aux observations astronomiques par le Sr. Robert geog. ord. du roi ; Delahaye l'ainé sculpsit ; [Kartusche:] Gobin sculpsit. – A Paris : chez l'auteur quay de l'Horloge près le Pont Neuf, 1749. – 1 Karte : Kupferdruck ; 47 x 56 cm

Erläuterungen rechts. Koloriert **Ryh 7602 : 10**

13889 L'Afrique : dressée sur les relations et nouvelles decouvertes de differens voyageurs, conformes aux observations astronomiques : avec privilege du roy / mise aujour par le Sr. G. Danet. – A Paris : chez Desbois rue S. Jacques a la Sphere royale, 1750. – 1 Karte : Kupferdruck ; 42 x 65 cm

Rahmen mit Wappen um die Karte. Koloriert **Ryh 7602 : 12**

13890 L'Afrique : avec privilege / dressée, sur les relations les plus recentes, et assujettie aux observations astronomiques par le Sr. Robert de Vaugondy geog. ord. du roy, de Sa M. polon. Duc de Lorraine et de Bar, et associé de l'Academie r.le des scien. et b.-lettres de Nancy ; Guill. Delahaye sculpsit ; [Kartusche:] Gobin f. – [Paris] : [s.n.], 1756. – 1 Karte : Kupferdruck ; 45 x 58 cm. – (Atlas universel / G. und D. Robert de Vaugondy)

Ursprungswerk: "Atlas universel" von G. und D. Robert de Vaugondy (Paris, erschienen 1757/58). Titel auf der Kartenrückseite: "Afrique". Koloriert **Ryh 7602 : 13**

13891 Carte de l'Afrique. – A Paris : chez Bourgoïn graveur rue de la Harpe vis-a-vis le passage des Jacobins à côté du caffè de Condé, [zwischen 1740 und 1780]. – 1 Karte : Kupferdruck ; 32 x 41 cm

Titelkartusche unten links, Massstabsleisten unten rechts. Numerierung unten rechts: "4.". Koloriert **Ryh 7602 : 14**

- 13892** L'Afrique : suivant les nouvelles observations. – A Paris : chez Crepy r. S. Jacques pres la rue de la Parcheminerie a S. Pierre, 1767. – 1 Karte : Kupferdruck ; 22 x 28 cm
Titelkartusche oben rechts, Massstabsleisten unten links. Koloriert
Ryh 7602 : 15 A
- 13893** Carte générale de l'Afrique : avec privilege du roi / par M. Bonne, ingénieur-hydrographe de la marine. – [Paris] : [s.n.], decemb. 1780. – 1 Karte : Kupferdruck ; 21 x 31 cm
Nullmeridiane: Ferro, Paris. Grenzen koloriert **Ryh 7602 : 15 B**
- 13894** L'Afrique : divisée en ses principaux etats, assujettie aux observations astronomique : avec privilege du roi / par le Sr. Janvier geographe ; [Kartusche:] PP. Choffart fecit 1769. – A Paris : chés Lattré graveur rue St. Jacques près la fontaine St. Severin à la ville de Bordeaux, 1769. – 1 Karte : Kupferdruck ; 47 x 64 cm
Nebenkarten unten links ("Carte particuliere du cap de Bone Esperance et de ses environs / dressée par M. l'abbé de la Caille", 14 x 9 cm) und unten rechts ("Carte particuliere de l'isle de France / dressée par Mr. l'Abbé de la Caille en 1753", 10 x 8 cm).
Numerierung oben rechts: "6". Koloriert **Ryh 7602 : 17**
- 13895** L'Afrique : divisée en ses principaux etats, assujettie aux observations astronomique / par le Sr. Janvier geographe ; par François Santini rue S.te Justine près de la dite eglise. – A Venice : chez Mr. Remondini, [1784]. – 1 Karte : Kupferdruck ; 46 x 63 cm. – (Atlas universel / P. Santini, G. A. Remondini ; Vol. 2, Karte 39 [1])
Nebenkarten unten links ("Carte particuliere du cap de Bone Esperance et de ses environs / dressée par M. l'abbé de la Caille", 14 x 9 cm) und unten rechts ("Carte particuliere de l'isle de France / dressée par Mr. l'Abbé de la Caille en 1753", 10 x 8 cm).
Blattnummer oben rechts: P. II. 39. Ursprungswerk: Neuauflage des "Atlas universel" von P. Santini (Venedig 1776) durch G. A. Remondini (Venedig 1784). Koloriert **Ryh 7602 : 18**
- 13896** L'Afrique : divisée selon letendue de tous ses etats : assujetti aux observations astronomiques : avec des notes historiques et géographiques touchant les naturels de ce continent extrait de la Martinier et autres auteurs : dediée et présentée a Messire Bertrand René Pallu ... : avec privilege du roy / par son tres humble et très obeissant serviteur N. Bailleul. – A Lyon : chez Daudet rue Merciere, 1775. – 1 Karte : Kupferdruck ; 46 x 60 cm
Erläuterungen rechts und links. Nullmeridian: Ferro. Koloriert
Ryh 7602 : 21
- 13897** Afrique : divisée en ses grandes régions, et subdivisée en ses grands estats, et moindres régions et differens peuples : dressée sur les relations les plus nouvelles, et conformée aux observations astronomiques les plus récentes : avec privilege du roi / par J. B. Nolin géographe. – A Paris : chez Basset rue St. Jacques, 1777. – 1 Karte : Kupferdruck ; 45 x 50 cm, Gesamtgrösse 47 x 64 cm
Erläuterungen links und rechts. Koloriert **Ryh 7602 : 23**
- 13898** Afrique : divisée en ses grandes régions, et subdivisée en ses grands estats, et moindres régions et differens peuples : dressée sur les relations les plus nouvelles, et conformée aux observations astronomiques les plus récentes : avec privilege du roi / par J. B. Nolin géographe. – Corrigée et augmentée en 1782 / par L. Denis géographe. – A Paris : chès Basset rue St. Jacques, 1782. – 1 Karte : Kupferdruck ; 46 x 51 cm, Gesamtgrösse 47 x 65 cm
Erläuterungen links und rechts **Ryh 7602 : 24**
- 13899** Carte nouvelle d'Afrique / dirigée par Mr. Philippe, censeur royal, et professeur d'histoire; de l'Académie royale des sciences et belles-lettres d'Angers ; Moithey ing. del. ; gravé par Vallet. – [Paris] : [Nyon], [1787]. – 1 Karte : Kupferdruck ; 25 x 31 cm. – (Atlas universel pour l'étude de la géographie et de l'histoire ancienne et moderne ; no. 109)
Titelkartusche oben links, Erläuterungen links. Numerierung oben rechts: "No. 109". Ursprungswerk: "Atlas universel pour l'étude de la géographie et de l'histoire ancienne et moderne" von E. A. Philippe de Prétot (Paris : Nyon, 1787). Koloriert **Ryh 7602 : 25**
- 13900** Afrique : divisée en ses principaux empires et royaumes / par le Sr. Robert de Vaugondy géographe ord. du roi, du feu roi de Pologne Duc de Lorraine et de Bar, et de l'Académie royale des sciences et belles lettres de Nancy ; [Kartusche:] Arrivet inv. [et] sculp. – A Paris : chez Fortin ing.r mécanicien du roy rue de la Harpe, 1778. – 1 Karte : Kupferdruck ; 48 x 56 cm
Tabelle rechts. Koloriert **Ryh 7602 : 27**
- 13901** Afrique : divisée en ses principaux empires et royaumes / par le Sr. Robert de Vaugondy géographe ord. du roi, du feu roi de Pologne Duc de Lorraine et de Bar, et de l'Académie royale des sciences et belles lettres de Nancy ; [Kartusche:] Arrivet inv. [et] sculp. – A Paris : chez le Sr. Delamarche géog. rue du Foin Saint Jacques au collège de M.tre Gervais, 1778 [erschiene nach 1784]. – 1 Karte : Kupferdruck ; 48 x 56 cm, Bildgrösse 48 x 65 cm
Titelkartusche oben rechts, Erläuterungen rechts. Koloriert **Ryh 7602 : 28**
- 13902** L'Afrique : divisée en ses principaux états : avec privil. du roi / dressée d'après les cartes de Mr. Bonne hydrographe du roi. – A Paris : chez Lattré graveur ordin. du roi de M. le Duc d'Orléans et de la ville rue St. Jacques, 1778. – 1 Karte auf 4 Blättern : Kupferdruck ; 69 x 98 cm
Nebenkarten unten rechts: "Isle de Bourbon" (8 x 9 cm) und "Isle de France" (8 x 8 cm). Koloriert **Ryh 7602 : 29**
- 13903** El Africa : dividida en todos sus principales reynos segun las vltimas y nuevas observaciones de las academias y de Paris, y de Londres. – En Londres : [s.n.], [zwischen 1740 und 1790]. – 1 Karte : Kupferdruck ; 47 x 58 cm. – (Kartenserie in spanischer Sprache)
Titelkartusche unten links. Ursprungswerk: Kartenserie spanisch (London, zwischen 1740 und 1790). Koloriert **Ryh 7602 : 30**
- 13904** L'Afrique / suivant les dern.res observations de Mr. Hass, et des RR. PP. jesuites. – A Paris : chez Crepy

rue S. Jacques a S. Pierre pres la rue de la parcheminerie, 1780. – 1 Karte : Kupferdruck ; 48 x 62 cm
Erläuterungen oben links. Koloriert **Ryh 7602 : 31 A**

13905 L'Afrique / suivant les dern.res observations de Mr. Hass, et des RR. PP. jesuites. – A Paris : chez Crepy rue S. Jacques a S. Pierre pres la rue de la parcheminerie, 1783. – 1 Karte : Kupferdruck ; 47 x 61 cm
Erläuterungen oben links. Grenzen koloriert **Ryh 7602 : 31 B**

13906 Carte de l'Afrique : divisée en ses principaux etats ou pays : a. p. d. r. / par M. Brion de la Tour, ingénieur-géographe du roi. – A Paris : chez Esnauts et Rapilly rue Saint Jacques à la ville de Coutances, 1780. – 1 Karte : Kupferdruck ; 51 x 75 cm
Nullmeridian: Ferro. Koloriert **Ryh 7602 : 32**

13907 De l'Afrique. – [Paris] : [Mondhare], [erschienen 1780]. – 1 Karte : Kupferdruck ; 30 x 32 cm, Bildgrösse 32 x 55 cm. – (Géographie moderne avec introduction ; 64)
Erläuterungen rechts und links. Nummer oben rechts: 64.
Ursprungswerk: "Géographie moderne avec introduction" von Abbé J. B. L. Clouet (Paris : Mondhare, 1780). Koloriert. Auf Papier aufgeklebt **Ryh 7602 : 33**

13908 Carte d'Afrique : divisée en ses principaux etats : dressée sur les observations astronomiques de M.rs de l'Academie royale des sciences, et sur les memoires les plus recents / par Mr. l'Abbé Clouet de l'Academie r.le des sciences de Rouen. – [S.l.] : [s.n.], 1781. – 1 Karte : Kupferdruck ; 46 x 60 cm
Titelkartusche unten links, Erläuterungen unten rechts.
Nullmeridian: Ferro. Koloriert **Ryh 7602 : 34**

13909 Tableau général de l'Afrique : comprenant les principales régions qui composent cette partie du monde au nombre de neuf, et leurs divisions par etats ou provinces, avec des notes aussi curieuses qu'interessantes / par M. Brion ingénieur-géographe du roi. – A Paris : chés Le Pere et Avaulez m.ds d'estampes rue St. Jacques près la f.e S Severin a la ville de Rouen, 1784. – 1 Karte : Kupferdruck ; 35 x 43 cm, Bildgrösse 52 x 73 cm
Titel oben Mitte, Legenden rechts, links und unten. Koloriert **Ryh 7602 : 35**

13910 Carte d'Afrique : divisée en ses principaux etats suivant les nouvelles observations / par J. B. Nolin geographe du roy. – [S.l.] : [s.n.], 1785. – 1 Karte : Kupferdruck ; 50 x 71 cm
Nullmeridian: Ferro. Koloriert **Ryh 7602 : 36**

13911 L'Afrique / revüe corrigée et publiée, par M. Moithey, ingénieur-géographe du roi, et professeur de mathématiques de MM. les pages de S. A. S. Monseigneur le Prince de Conty ; [Kartusche:] Desrais del. – A Paris : chez Crepy rue St. Jacques à S. Pierre près la rue de la parcheminerie, 1785. – 1 Karte auf 2 Blättern : Kupferdruck ; 69 x 96 cm
Erläuterungen unten links. Nullmeridian: Ferro. Koloriert **Ryh 7602 : 37–38**

1785. – 1 Blatt.
1785. – 1 Blatt.

Ryh 7602 : 37
Ryh 7602 : 38

13912 Afrique / par Mathieu Albert et George Frederic Lotter. – A Augsburg : [Lotter], [zwischen 1777 und 1810]. – 1 Karte : Kupferdruck ; 46 x 56 cm
Titel unten links, Massstabsleisten unten rechts. Nullmeridian: Ferro, Paris. Koloriert **Ryh 7602 : 39**

13913 Carte d'Afrique : avec privilege d'auteur / dressée pour l'instruction par Guillaume Delisle, premier géographe de l'Academie des sciences. – Revue et augmentée / par Dezauche, successeur des S.rs Delisle et Phil. Buache. – A Paris : chez l'auteur rue des Noyers, 1787. – 1 Karte : Kupferdruck ; 47 x 61 cm
Nullmeridian: Ferro, Paris. Koloriert **Ryh 7602 : 40**

13914 Charte de l'Afrique / publiée par Jean Walch. – A Augsburg : se vend au negoce de Martin Will, [um 1800]. – 1 Karte : Kupferdruck ; 45 x 54 cm
Titelkartusche unten links, Massstabsleisten unten rechts. Koloriert **Ryh 7602 : 41**

13915 Africa, and its several regions and islands : according to the most recent descriptions. – London : printed for Rob.t Sayer Fleet Street as the act directs, May 1st 1789. – 1 Karte : Kupferdruck ; 45 x 56 cm
Nullmeridian: Ferro. Koloriert **Ryh 7602 : 42**

13916 Africa / nach Robert Vaugondy, Rennell's und Sotzmann's Skizze des nördlichen Theils von Africa, nach den Geographischen Nachrichten welche die Africanische Gesellschaft gesammelt hat ; Robert Sayer, Lemprier, Sparrmann, Bruce, Niebuhr, Robert, Dapres [etc.] entworfen und herausgegeben im Jahre 1794. – Nürnberg : in der kayserl. privilegirten Kunst und Buchhandlung bey Ad. Gottl. Schneider und Weigel, 1794. – 1 Karte : Kupferdruck ; 51 x 58 cm
Nebenkarte oben links: "Die Azorischen Inseln" (4 x 8 cm).
Nullmeridian Ferro. Koloriert **Ryh 7602 : 44**

13917 Carte générale et politique de l'Afrique / par E. Mentelle, membre de l'Institut National des sciences et professeur aux ecoles centrales du département de la Seine ; et P. G. Chanlaire l'un des auteurs de l'atlas national. – A Paris : chez les auteur P. G. Chanlaire rue Geoffroy-Langevin no. 328 et E. Mentelle cour du Louvre no. 7, an VI [1798]. – 1 Karte : Kupferdruck ; 31 x 41 cm. – (Atlas universel de géographie physique et politique, ancienne et moderne ; No. 150)
Numerierung oben links: "No. 150". Ursprungswerk: "Atlas universel de géographie physique et politique, ancienne et moderne" / E. Mentelle et P. G. Chanlaire (Paris, um 1800). Koloriert **Ryh 7602 : 45**

13918 Carte générale de l'Afrique : divisée en plusieurs royaumes, contenant aussi les pays et etats voisins où l'on a tracé les routes des trois voyages de Cock / par les freres Lotter. – A Augsburg : [Lotter], [zwischen 1780 und 1810]. – 1 Karte auf 2 Blättern : Kupferdruck ; 51 x 75 cm
Titel unten links, Massstabsleisten unten rechts. Nullmeridian: Ferro, Paris. Koloriert **Ryh 7602 : 47**

13919 Charte von Africa : nach astronomischen Beobachtungen, auch alten und neuen Nachrichten, ingleichen den Charten von Sayer, Rennel, Arrowsmit u. a. m. : mit röm. kaiserl. allergnädigster Freyheit / von F. L. Güssefeld. – Nürnberg : bey den Homannischen Erben, 1797. – 1 Karte : Kupferdruck ; 45 x 51 cm
Koloriert **Ryh 7602 : 48**

13920 Charte von Africa : nach den neuesten astronomischen Beobachtungen und Reisen / berichtet und gezeichnet von I. C. M. Reinecke. – 2. te Ausgabe. – Weimar : im Verlage des Landes-Industrie Comptoirs, 1803. – 1 Karte : Kupferdruck ; 49 x 57 cm
Koloriert **Ryh 7602 : 49**

13921 Tableau général de l'Afrique : comprenant les principales régions qui composent cette partie du monde au nombre de neuf, et leurs divisions par etats ou provinces, avec des notes aussi curieuses qu'interessantes / par M. Brion ingénieur-géographe du roi. – A Paris : chés les Campion freres m.ds d'estampes rue St. Jacques près la f.e S Severin a la ville de Rouen, 1786. – 1 Karte : Kupferdruck ; 35 x 43 cm, Bildgrösse 52 x 73 cm
Titel oben Mitte, Legenden rechts, links und unten. Koloriert **Ryh 7602 : 50**

13922 Carte de l'Afrique : divisée en ses principaux etats ou pays : a. p. d. r. / par M. Brion de la Tour, ingénieur-géographe du roi. – A Paris : chez Esnauts et Rapilly rue Saint Jacques à la ville de Coutances, 1784. – 1 Karte : Kupferdruck ; 51 x 75 cm
Nullmeridian: Ferro. Koloriert **Ryh 7602 : 51**

13923 Charte von Africa : nach den neuesten astronomischen Beobachtungen und Reisen / berichtet und gezeichnet von I. C. M. Reinecke. – 3. te Ausgabe, revidirt im September 1803. – Weimar : im Verlage des Landes-Industrie Comptoirs, 1804. – 1 Karte : Kupferdruck ; 49 x 57 cm
Koloriert **Ryh 7602 : 52**

13924 Carte d'Afrique : divisée en ses principaux etats : dressée pour l'instruction et sur les dernieres observations astronomiques / par J. B. Poirson ingénieur géographe. – A Paris : chez Jean rue Jean de Beauvais no. 32, an VI. ou 1798 V. stile. – 1 Karte : Kupferdruck ; 49 x 68 cm
Erläuterungen oben links. Nullmeridian: Ferro, Paris. Koloriert **Ryh 7602 : 53**

16.3 Afrika • Africa

Zur Fortsetzung vorgesehener Band • Volume to be continued **[Ryh 7603]**

16.4 Afrika (grosse Karten, thematische Karten) • Africa (maps on several sheets, thematic maps)

13925 Africa generalis : grosse und vermischte Karten und alte Geographie. – [Versch. Orte], 1684–1790. – 10 Kt. (in Sammelband) ; 54 cm
Systematische Gliederung nach Ryhiner: Kap. 16 (Africa), Bd. 4 **Ryh 7604**

13926 L'Afrique où sont exactement decrites toutes les costes de la mer, suivant les routiers et portolans de divers pilotes et le dedans du pais selon les relations les plus nouvelles : avec priuilege de Sa Majesté / par P. Du-Val geographe du roy ; R. Michault scripsit. – A Paris : chez l'auteur en l'Isle du Palais sur le quay de l'Orloge proche le coin de la rüe de Harlay, 1684. – 2 Karten auf 4 Blättern : Kupferdruck ; 70 x 81 cm. – (Cartes de geographie les plus nouvelles et les plus fideles)
Ursprungswerk: "Cartes de geographie les plus nouvelles et les plus fideles" von Pierre Duval (Paris, 1679). Koloriert **Ryh 7604 : 1–2**

13927 La Barbarie, le Biledulgerid, le Zaara, la Nigritie, [et]c. : avec les isles au couchant d'Afrique. L'Egipite, la Nubie, et l'Abissinie : avec priuilege de Sa Majesté / par P. Du-Val geographe ordinaire du roy ; R. Michault scripsit. – A Paris : chez l'auteur en l'Isle du Palais sur le quay de l'Orloge proche le coin de la rüe de Harlay, 1684. – 2 Karten : Kupferdruck ; je 40 x 51 cm. – (L'Afrique où sont exactement decrites toutes les costes de la mer) (Cartes de geographie les plus nouvelles et les plus fideles)
Gehört zur 4-blättrigen Karte "L'Afrique" von P. Duval. Titel unten, Erläuterungen links, bzw. rechts. Ursprungswerk: "Cartes de geographie les plus nouvelles et les plus fideles" von Pierre Duval (Paris, 1679). Koloriert **Ryh 7604 : 1**

13928 L'ocean, d'Ethiopie. L'Ethiopie où sont le Congo, la Cafrerie, le Mono-Motapa et le Zanguebar : avec priuilege de Sa Majesté / par P. Du-Val geographe ordinaire du roy ; R. Michault scripsit. – A Paris : chez l'auteur en l'Isle du Palais sur le quay de l'Orloge proche le coin de la rüe de Harlay, 1684. – 2 Karten : Kupferdruck ; je 40 x 51 cm. – (L'Afrique où sont exactement decrites toutes les costes de la mer) (Cartes de geographie les plus nouvelles et les plus fideles)
Gehört zur 4-blättrigen Karte "L'Afrique" von P. Duval. Titel unten, Erläuterungen links, bzw. rechts. Ursprungswerk: "Cartes de geographie les plus nouvelles et les plus fideles" von Pierre Duval (Paris, 1679). Koloriert **Ryh 7604 : 2**

13929 Afrique : publiée sous les auspices de Monseigneur le Duc d'Orléans premier prince du sang : avec privilege / par le Sr. d'Anville ; gravé par Guill. Delahaye. – [Ca. 1:8500000]. – A Paris : chés l'auteur aux galleries du Louvre, 1749. – 1 Karte auf 2 Blättern : Kupferdruck ; 98 x 96 cm
Nebenkarte oben links: "Acores" (5 x 8 cm). Koloriert **Ryh 7604 : 3–4**

1749. – 2 Blätter **Ryh 7604 : 3**
1749. – 2 Blätter **Ryh 7604 : 4**

13930 Afrique : publiée sous les auspices de Monseigneur le Duc d'Orléans premier prince du sang / par le Sr. d'Anuille. – [Ca. 1:8500000]. – A Venise : chez Remondini, [zwischen 1780 und 1790]. – 1 Karte auf 4 Blättern : Kupferdruck ; [verschiedene Formate]. – (Atlas universel / P. Santini, G. A. Remondini ; Vol. 2, Karte 39, 2)
Nebenkarte oben links: "Acores" (5 x 8 cm). Titeltartusche oben rechts, Massstabsleisten unten links. Numerierung oben rechts:

"P. II. No. 39 2d.e". Ursprungswerk: Neuauflage des "Atlas universel" von P. Santini (Venedig, 1776) durch G. A. Remondini (Venedig, 1784). Koloriert. Handschriftlicher Vermerk im Register des Sammelbandes: "Afrique par d'Anville nachgestochen par Santini"
Ryh 7604 : 5–8

[Zwischen 1780 und 1790]. – 1 Blatt ; 50 x 54 cm. **Ryh 7604 : 5**

[Zwischen 1780 und 1790]. – 1 Blatt ; 50 x 54 cm. **Ryh 7604 : 6**

[Zwischen 1780 und 1790]. – 1 Blatt ; 36 x 34 cm. **Ryh 7604 : 7**

[Zwischen 1780 und 1790]. – 1 Blatt ; 46 x 62 cm. **Ryh 7604 : 8**

13931 Karte von Africa / verfasst von Herrn Robert Vaugondy Geographen des Königs von Polen ; neu herausgegeben von Herrn F. A. Schrämbl ; H. Benedicti sc. ; [Kartusche:] I. Alberti sc. – [Ca. 1:9000000]. – [Wien] : [Schrämbl], 1787. – 1 Karte auf 4 Blättern : Kupferdruck ; [verschiedene Formate]. – (Allgemeiner grosser Atlas ; N. 17–19)

Titelkartusche oben rechts, Massstabsleisten unten links.

Numerierung jeweils oben rechts. Ursprungswerk: "Allgemeiner grosser Atlas" von F. A. Schrämbl (Wien, 1786–1800)

Ryh 7604 : 13–16

1787. – 1 Blatt ; 48 x 54 cm. – (Allgemeiner grosser Atlas ; N. 17)

Ryh 7604 : 13

1787. – 1 Blatt ; 48 x 54 cm. – (Allgemeiner grosser Atlas ; N. 18 [A])

Ryh 7604 : 14

1787. – 1 Blatt ; 48 x 35 cm. – (Allgemeiner grosser Atlas ; [N. 18 B])

Ryh 7604 : 15

1787. – 1 Blatt ; 48 x 74 cm. – (Allgemeiner grosser Atlas ; N. 19)

Ryh 7604 : 16

13932 *Africa antiquæ et quarundam Europæ Asiæque adiacentium regionum, accurata delineatio / ad historiarum lucem edita a Nicolao Blancardo, Batavo, Leidensi, historiarum et politices professore.* – [S.l.] : [s.n.], [um 1660]. – 1 Karte : Kupferdruck ; 35 x 51 cm

Widmungskartusche unten links: "Viro amplissimo pietissimoque Iohanni Brunæo, ic. et illustrium Zelandiæ ordinum syndico meretissimo, Nicolaus Blancardvs, eorumdem ordinum historicus dedicabat L. M. Q.". Auf Papier aufgeklebt **Ryh 7604 : 41**

13933 *Africa vetvs : cum privilegio sac. cæs. majestatis / per Christophorum Weigelium.* – Norimbergæ

[Nürnberg] : [Weigel], [1720]. – 1 Karte : Kupferdruck ; 32 x 40 cm. – (Descriptio orbis antiqvi ; 38)

Seitennummer oben rechts: "38.". Ursprungswerk: "Descriptio orbis antiqvi" von J. D. Köhler (Nürnberg, 1720). Koloriert

Ryh 7604 : 42

13934 *Africa, quantum veteribus nota, descripta conatibus / C. F. Delamarche geog. hi ; [Stecher:] Guill.*

Dela-Haye. – [S.l.] : [s.n.], anno 1790. – 1 Karte :

Kupferdruck ; 23 x 26 cm

Titelfeld oben rechts, Massstabsleisten unten links. Nullmeridian: Paris, Ferro. Koloriert

Ryh 7604 : 43

13935 *Africa : secundum legitimas projectionis stereographicæ regulas et juxta recentissimas relationes et observationes in subsidium vocatis quoque veterum leonis africana nubienis geographi et aliorum monumentis et eliminatis fabulosis aliorum designationibus : c. p. s. c. m. / pro præsentis statu ejus aptius exhibita a Ioh. Matthia Hasio M. P. P. O. h. t. Facult. Phil. in Acad. Witeb. Decano ; impensis Homannianorum Heredum ; Seb. Dorn*

sculps. – [Nürnberg] : [Homännische Erben], [nach 1730]. – 1 Karte : Kupferdruck ; 45 x 54 cm

Titelkartusche unten links, Legende unten Mitte. Koloriert.

Handschriftlicher Vermerk auf der Kartenrückseite: "Africa nach den Religionen"
Ryh 7604 : 51

13936 *Lacs, fleuves, rivieres et principales montagnes d'Afrique.* – [Paris] : [Mondhare], [1780]. – 1 Karte :

Kupferdruck ; 31 x 35 cm, Blattgrösse 32 x 55 cm. –

(Géographie moderne avec introduction ; 14)

Erläuterungen rechts und links. Nullmeridian: Ferro. Numerierung oben rechts ("14."), Vermerk oben links ("Introduction").

Ursprungswerk: "Géographie moderne avec introduction" von Abbé J. B. L. Clouet (Paris : Mondhare, 1780). Koloriert. Auf Papier aufgeklebt
Ryh 7604 : 52

13937 *Isles, caps et ports de mer de l'Afrique.* – [Paris] : [Mondhare], [1780]. – 1 Karte : Kupferdruck ; 30 x 34 cm,

Blattgrösse 32 x 55 cm. – (Géographie moderne avec introduction ; 18)

Erläuterungen rechts und links. Nullmeridian: Ferro. Numerierung oben rechts ("18."), Vermerk oben links ("Introducti.n").

Ursprungswerk: "Géographie moderne avec introduction" von Abbé J. B. L. Clouet (Paris : Mondhare, 1780). Koloriert. Auf Papier aufgeklebt
Ryh 7604 : 53

16.5 Afrika: mehrere Regionen • Africa: several regions

13938 *Africa generalis : grosse Teile und Gegenden, grosse Teile der Küste.* – [Versch. Orte], 1707–1801. – 15 Kt. (in Sammelband) ; 54 cm

Systematische Gliederung nach Ryhiner: Kap. 16 (Africa), Bd. 5

Ryh 7605

13939 *Charte von dem Vorgebürge der Guten*

Hoffnung : nach Iohn Barrow's Charte London 1800 Sept.

1 reducirt. – [Ca. 1:4300000]. – Weimar : im Verlage des Industrie Comptoirs, 1801. – 1 Karte : Kupferdruck ; 19 x 27 cm

Titel oben Mitte, Massstabsleisten unten rechts. Koloriert

Ryh 7605 : 1 A

13940 *Carte de la Barbarie de la Nigritie et de la Guinée : avec privilege / par Guillaume De l'Isle, premier*

geographe du roy de l'Academie royale des sciences ; C. Inseln sculpsit. – [Ca. 1:9300000]. – A Paris : chez

l'auteur sur le Quai de l'Horloge a l'Aigle d'or, aout 1707. – 1 Karte : Kupferdruck ; 47 x 60 cm

Nullmeridian: Ferro. Koloriert

Ryh 7605 : 1 B

13941 *Carte de la Barbarie de la Nigritie et de la Guinée / par Guill.me Del'Isle de l'Academie royale des sciences.* – [Ca. 1:9300000]. – A Amsterdam : chez Jean

Covens et Corneille Mortier geographes, [zwischen 1721 und 1778]. – 1 Karte : Kupferdruck ; 47 x 59 cm

Titel oberhalb Karte, Massstabsleisten unten rechts. Nullmeridian: Ferro. Koloriert
Ryh 7605 : 4

13942 *Carte de l'Egypte de la Nubie de l'Abissinie [et]c. : avec priv. du 30 av. 1745 / par Guillaume Delisle de l'Academie r.le des sciences ; Desrosiers sculp.* – [Ca. 1:9300000]. – A Paris : Philippe Buache P. G. d. Rid. 1A.

R. d. s. gendre de l'auteur, 1745. – 1 Karte : Kupferdruck ; 47 x 59 cm

Alter Verlagsvermerk oben rechts: "A Paris : chez l'auteur sur le Quai de l'Horloge a l'Aigle d'or, nov. 1707". Koloriert **Ryh 7605 : 5**

13943 Carte de l'Egypte de la Nubie de l'Abissinie [et]c. / par Guillaume De l'Isle de l'Academie royale des sciences à Paris. – [Ca. 1:9300000]. – A Amsterdam : chez Iean Còvens et Corneille Mortier geographes, [zwischen 1721 und 1778]. – 1 Karte : Kupferdruck ; 47 x 56 cm

Titel oberhalb Karte, Massstabsleisten oben rechts. Koloriert **Ryh 7605 : 8**

13944 Carte du Congo et du pays des Cafres : avec privilege du 30. av. 1745 / par G. De l'Isle premier geographe du roy de l'Academie royale des sciences. – [Ca. 1:9300000]. – Paris : Ph. Buache P. G. d. R. d. l'A. r. d. s. gendre de l'auteur, 1745. – 1 Karte : Kupferdruck ; 46 x 60 cm

Alter Verlagsvermerk unten links: "A Paris : chez l'auteur sur le quai de l'Horloge, 1708". Koloriert **Ryh 7605 : 9**

13945 Carte de l'Afrique meridionale, ou pays entre la ligne [et] le Cape de Bonne Esperance, et l'isle de Madagascar : avec privilege / par la veuve de Nicolas Visscher. – [Ca. 1:9300000]. – A Amsterdam : chez Henry de Leth marchand d'estampes près de la Bourse, [nach 1730]. – 1 Karte : Kupferdruck ; 49 x 57 cm

Ansicht und Plan unten links: "Elevation du port et mont table au cap de Bonne Esperance" (5 x 11 cm), "Plan du port et mont table au cap de Bonne Esperance" (10 x 11 cm); Karte unten rechts: Kap der Guten Hoffnung (ca. 1:540 000, 13 x 23 cm). Titel oberhalb Karte, Massstabsleiste oben rechts. Koloriert **Ryh 7605 : 11**

13946 Carte du Congo et du pays des Cafres / par G. de l'Isle de l'Academie royale des sciences. – [Ca. 1:9300000]. – A Amsterdam : chez Jean Còvens et Corneille Mortier géographes, [zwischen 1721 und 1778]. – 1 Karte : Kupferdruck ; 46 x 59 cm

Titel oberhalb Karte, Massstabsleiste unten rechts. Koloriert **Ryh 7605 : 12**

13947 A new [and] accurate map of the southern parts of Africa : containing lower Guinea, Monoemugi, Zanguebar, the empire of Monomotapa, count.y of the Cafres [et]c. and the isl.d of Madagascar : drawn from the best authorities, assisted by the most approved charts [and] maps [and] adjusted by astron.l observations / by Eman. Bowen. – [London] : [s.n.], [1752]. – 1 Karte : Kupferdruck ; 33 x 41 cm. – (A complete atlas, or distinct view of the known world ; 49)

Titelkartusche unten links. Nullmeridian: London. Numerierung unten links: "No. 49". Ursprungswerk: "A complete atlas, or distinct view of the known world" von Emanuel Bowen (London, 1752). Koloriert **Ryh 7605 : 15**

13948 Le cours entier du grand et fameux Nil, appellé la rivière de l'Egypte dans l'écriture sainte : avec la basse et la haute Egypte, par où il passe / gravé Tobie Conrad Lotter geogr. – [Ca. 1:5200000]. – A Augsburg : [Tobias

Konrad Lotter], [zwischen 1740 und 1780]. – 1 Karte : Kupferdruck ; 47 x 59 cm

Nebenkarte links: "L'Egypte moderne" (34 x 20 cm). Titelkartusche oben links, Massstabsleiste oben rechts, Erläuterungen unten Mitte. Koloriert **Ryh 7605 : 16**

13949 Sketch of the northern part of Africa, exhibiting the geographical information / collected by the African Association ; compiled by J. Rennell ; Petermann Lipsiæ fecit. – [S.l.] : [s.n.], 1790. – 1 Karte : Kupferdruck ; 32 x 50 cm

Titel oben rechts, Massstabsleiste und Legende unten rechts **Ryh 7605 : 19**

13950 Charte zu Cuhns Sammlung von Reisen in das Innre von Afrika : 3. Theil. – [Ca. 1:4800000]. – [S.l.] : [s.n.], [1791]. – 1 Karte : Kupferdruck ; 61 x 49 cm
Titelfeld oben rechts, Massstabsleiste und Legende unten links.
Ursprungswerk: 3. Teil der "Sammlung merkwürdiger Reisen in das Innere von Afrika" von Ernst Wilhelm Cuhn (Leipzig : Göschen, 1791). Blattrand links beschädigt **Ryh 7605 : 20**

13951 Charte vom Nil Strome, Ægypten, Nubien und Habesch, oder den nord-östlichen Theil von Africa begreifend : nach astronomischen Beobachtungen, ältern und neuern Reisen und andern Nachrichten entworfen / von F. L. Güssefeld. – [Ca. 1:4800000]. – Weimar : im Verlage des Industrie Comptoirs, 1801. – 1 Karte : Kupferdruck ; 58 x 43 cm
Koloriert **Ryh 7605 : 21**

13952 Carte de l'Egypte et de la Libye : dressée pour l'intelligence de l'Histoire Ancienne de Mr. Rollin / par le Sr. d'Anville, géographe ord.re du roi février 1738 ; Delahaye sculps. ; [Kartusche:] Lebas inv. f. 1740. – [Ca. 1:5100000]. – [Paris] : [s.n.], 1740. – 1 Karte : Kupferdruck ; 24 x 33 cm

Numerierung oben links: "Hist. anc. tome I. page 7".
Ursprungswerk: Eine Ausgabe der "Histoire ancienne des Egyptiens, des Carthaginois, des Assyriens, des Babyloniens, des Médes et des Perses, des Macédoniens, des Grecs" von Charles Rollin (Paris, erstmals 1731–1738). Koloriert **Ryh 7605 : 22**

13953 Carte reduite des costes occidentales d'Afrique / dressée au Dépots des cartes, plans et journaux de la marine. – [Versailles] : [s.n.], 1750–1765. – 5 Karten : Kupferdruck ; [verschiedene Formate]. – (Hydrographie française ; nos. 52–54, 89, 90)

Nullmeridiane: Paris, Ferro, Teneriffa, Cap Lezard, London.
Ursprungswerk: "Hydrographie française" von J. N. Bellin (Versailles, 1773). Küsten koloriert **Ryh 7605 : 41–45**

13954 Carte reduite des costes occidentales d'Afrique premiere feuille : contenant les costes de Barbarie depuis le detroit de Gibraltar jusqu'au cap Bojador et les isles Canaries / dressée au Dépost des cartes, plans, et journaux de la marine, pour le service des vaisseaux du roy, par ordre de M. Rouillé ministre et secretaire d'etat ayant le departem.t de la marine. – [Ca. 1:2300000]. – [Versailles] : [s.n.], 1753. – 1 Karte : Kupferdruck ; 52 x 83 cm. – (Carte reduite des costes occidentales d'Afrique) (Hydrographie française ; No. 52)

Numerierung oben rechts: "No. 52". Ursprungswerk: "Hydrographie française" von J. N. Bellin (Versailles, 1773). Koloriert

Ryh 7605 : 41

13955 Carte reduite des costes occidentales d'Afrique seconde feuille : depuis le cap Bojador jusqu'a la riviere de Sierra Léona : pour le service des vaisseaux du roy, dressée au Dépost des cartes plans et journaux de la marine, par ordre de M. Rouillé ch.r comte de Jouy [et]a. ministre et secretaire d'etat ayant le département de la marine 1753. – Corrigée en 1765 / par le Sr. Bellin ingenieur de la marine. – [Ca. 1:2600000]. – [Versailles] : [s.n.], 1765. – 1 Karte : Kupferdruck ; 85 x 53 cm. – (Carte reduite des costes occidentales d'Afrique) (Hydrographie française ; No. 53)

Numerierung oben rechts: "No. 53". Ursprungswerk: "Hydrographie française" von J. N. Bellin (Versailles, 1773). Küsten koloriert

Ryh 7605 : 42

13956 Carte generale de la coste de Guinée : depuis la riviere de Sierra Leona jusqu'au cap de Lopes Gonsalvo : pour servir aux vaisseaux du roy, dressée au Dépost des cartes et plans de la marine, par ordre de M. Rouillé ch.r comte de Jouy [et]ca. secretaire d'etat ayant le département de la marine. – [Ca. 1:2900000]. – [Versailles] : [s.n.], 1750. – 1 Karte : Kupferdruck ; 53 x 87 cm. – (Carte reduite des costes occidentales d'Afrique) (Hydrographie française ; No. 54)

6 Profile oben links und rechts. Numerierung oben rechts: "No. 54". Ursprungswerk: "Hydrographie française" von J. N. Bellin (Versailles, 1773). Küsten koloriert

Ryh 7605 : 43

13957 Carte reduite des costes occidentales d'Afrique depuis l'equateur jusqu'au vingtieme degré de latitude meridionale : comprenant les isles de St. Thomé et du Prince, les costes d'Angole, de Congo, de Loango [et]ca : pour servir aux vaisseaux du roy, dressée au Dépost des cartes plans et journaux de la marine, par ordre de M. Rouillé ch.r comte de Jouy, ministre et secretaire d'etat ayant le département de la marine. – [Ca. 1:2900000]. – [Versailles] : [s.n.], 1754. – 1 Karte : Kupferdruck ; 86 x 52 cm. – (Carte reduite des costes occidentales d'Afrique) (Hydrographie française ; No. 89)

Numerierung oben rechts: "No. 89". Ursprungswerk: "Hydrographie française" von J. N. Bellin (Versailles, 1773). Küsten koloriert

Ryh 7605 : 44

13958 Carte reduite d'une partie des costes occidentales et meridionales de l'Afrique depuis Cabo Frido ou Cap Froid par les 19 degrés de latitude merid.le jusqu'a la Baye S. Blaise : pour servir aux vaisseaux du roi, dressée au Depost des cartes plans et journaux de la marine, par ordre de M. Rouillé ch.r comte de Jouy [et]a., ministre et secretaire d'etat aiant le departement de la marine. – [Ca. 1:2600000]. – [Versailles] : [s.n.], 1754. – 1 Karte : Kupferdruck ; 87 x 53 cm. – (Carte reduite des costes occidentales d'Afrique) (Hydrographie française ; No. 90) Ansichten oben rechts: "Vüe du cap de Bonne Esperance" (13 x 35 cm), "Vüe du cap Falso, du cap des Eguilles et des terres qui sont entre deux" (9 x 32 cm), "Autre vüe du cap Falso et du cap des Eguilles" (7 x 31 cm). Numerierung oben rechts: "No. 90".

Ursprungswerk: "Hydrographie française" von J. N. Bellin (Versailles, 1773). Küsten koloriert

Ryh 7605 : 45

16.6 Nordafrika • North Africa

13959 Barbaria generalis : Generalkarten. – [Versch. Orte], 1573–1802. – 26 Kt. (in Sammelband) ; 54 cm Systematische Gliederung nach Ryhiner: Kap. 16 (Africa), Bd. 6
Ryh 7606

13960 Barbariae et Biledvlgerid. nova descriptio : cum priuilegio. – [Ca. 1:8000000]. – [Antwerpen] : [s.n.], [erschienen 1573]. – 1 Karte : Kupferdruck ; 29 x 49 cm. – (Theatrum oder Schawplatz des Erdbodems ; 53) Titel oberhalb Karte. Deutscher Text ("Barbarey.") und Seitennummer ("53") auf der Kartenrückseite. Ursprungswerk: "Theatrum oder Schawplatz des Erdbodems" von Abraham Ortelius (Antwerpen, 1573). Koloriert. Handschriftliche Numerierung oben rechts: "138"
Ryh 7606 : 1

13961 Barbariae et Biledvlgerid. nova descriptio : cum priuilegio. – [Ca. 1:8000000]. – [Antwerpen] : [s.n.], [erschienen 1579]. – 1 Karte : Kupferdruck ; 29 x 49 cm. – (Theatrum orbis terrarum ; 90) Titel oberhalb Karte. Lat. Text ("Barbaria, et Biledvlgerid.") und Seitennummer ("90") auf der Kartenrückseite. Ursprungswerk: "Theatrum orbis terrarum" von Abraham Ortelius (Antwerpen : Plantijn, 1579). Koloriert
Ryh 7606 : 2

13962 Barbaria. – [Amsterdam] : [Jodocus Hondius], [1606]. – 3 Karten auf 1 Blatt : Kupferdruck ; Gesamtgrösse 33 x 45 cm. – (Gerardi Mercatoris atlas sive cosmographicae meditationes de fabrica mvndi et fabricati figvra) "Barbaria" oben (ca. 1:13 000 000, 19 x 45 cm), "Tunis capta" unten links (ca. 1:2 000 000, 14 x 23 cm), "Aegyptus" unten rechts (ca. 1:2 500 000, 14 x 21 cm). Lateinischer Text auf der Kartenrückseite ("Barbaria, in qva regnvm Tvnetanvm: et Ægyptvs."). Seitennumerierung (Rückseite): "315", "316" (oben), "ZZZZZZ" (unten). Ursprungswerk: "Gerardi Mercatoris atlas sive cosmographicae meditationes de fabrica mvndi et fabricati figvra" hrsg. von J. Hondius (Amsterdam, 1606)
Ryh 7606 : 3

13963 Barbaria. – [Amsterdam] : [Henricus Hondius], [1630]. – 3 Karten auf 1 Blatt : Kupferdruck ; Gesamtgrösse 33 x 45 cm. – (Gerardi Mercatoris atlas sive cosmographicae meditationes de fabrica mundi et fabricati figura) "Barbaria" oben (ca. 1:13 000 000, 19 x 45 cm), "Tunis capta" unten links (ca. 1:2 000 000, 14 x 23 cm), "Aegyptus" unten rechts (ca. 1:2 500 000, 14 x 21 cm). Lateinischer Text auf der Kartenrückseite ("Barbaria, in qva regnvm Tvnetanvm et Ægyptvs."). Seitennumerierung (Rückseite): "348", "349" (oben), "Tttttt" (unten). Ursprungswerk: "Gerardi Mercatoris atlas sive cosmographicae meditationes de fabrica mundi et fabricati figura" hrsg. von H. Hondius (Amsterdam, 1630). Koloriert
Ryh 7606 : 4

13964 Barbaria. – [Amsterdam] : [Cloppenburgh], [1630]. – 3 Karten auf 1 Blatt : Kupferdruck ; Gesamtgrösse 17 x 24 cm. – (Gerardi Mercatoris atlas sive cosmographicae meditationes de fabrica mundi et fabricati figura ; 599) Enth.: "Barbaria" oben (10 x 24 cm), "Sinus Cartaginensis" unten links (7 x 12 cm), "Aegyptus" unten rechts (7 x 11 cm).

Seitennumerierung oben rechts ("599"), Kapitelüberschrift oben Mitte ("Barbarie."). Ursprungswerk: "Gerardi Mercatoris atlas sive cosmographicae meditationes de fabrica mundi et fabricati figura" (Amsterdam: Cloppenburgh, 1630). Teilweise koloriert. Auf Papier aufgeklebt
Ryh 7606 : 5

13965 Barbaria. – [Amsterdam] : [Joan Blaeu], [1662]. – 2 Karten auf 1 Blatt : Kupferdruck ; Gesamtgrösse 49 x 57 cm

Enth.: Barbaria 1:9 500 000 oben, Barbaria 1:4 100 000 unten.
Titelkartusche unten links. Vermutliches Ursprungswerk: "Atlas maior" von Joan Blaeu (Amsterdam, 1662). Koloriert.
Handschriftlicher Vermerk im Register des Sammelbandes: "Barbaria im Atlas von Blaeu"
Ryh 7606 : 6

13966 Nova Barbariae descriptio. – Amstelodami [Amsterdam] : apud Joannem Janssonium, [um 1680]. – 1 Karte : Kupferdruck ; 33 x 50 cm. – (Joannis Janssonii novus atlas)

Titelkartusche unten links, Massstabskartusche unten rechts.
Ursprungswerk: "Joannis Janssonii novus atlas", Bd. 4 (Amsterdam, erschienen um 1680). Koloriert. Auf Papier aufgeklebt
Ryh 7606 : 7

13967 Barbaria. – [Amsterdam] : [Frederick de Wit], [zwischen 1659 und 1688]. – 2 Karten auf 1 Blatt : Kupferdruck ; Gesamtgrösse 49 x 57 cm

Enth.: Barbaria 1:9 500 000 oben, Barbaria 1:4 100 000 unten.
Titelkartusche unten links. Koloriert. Handschriftlicher Vermerk auf der Kartenrückseite: "Barbaria per de Witt"
Ryh 7606 : 8

13968 Barbaria / per F. de Wit. – Amstelodami [Amsterdam] : apud I. Covens et C. Mortier, [zwischen 1721 und 1778]. – 2 Karten auf 1 Blatt : Kupferdruck ; Gesamtgrösse 49 x 57 cm

Enth.: Barbaria 1:9 500 000 oben, Barbaria 1:4 100 000 unten.
Titelkartusche unten links. Koloriert
Ryh 7606 : 9

13969 Les costes des royavmes de Fez, Alger, Tvnis, et Tripoli en Barbarie : suiuant les routiers et portolans de diuers pilotes : avec priuilege de Sa Majesté / par P. Du Val geographe du roy ; F. D. Lapointe fecit. – [Ca. 1:3000000]. – A Paris : chez l'auteur, 1677. – 2 Karten auf 1 Blatt : Kupferdruck ; je 20 x 37 cm. – (Cartes de geographie les plus nouvelles et les plus fideles)

Ursprungswerk: "Cartes de geographie les plus nouvelles et les plus fideles" von Pierre Duval (Paris, 1679). Küste koloriert
Ryh 7606 : 10

13970 Barbarie, Biledulgerid, (autrefois Libye) et une partie du pays des Negres : suivant les observations des plus fideles voyageurs / nouvellement publiez par Pierre vander Aa, marchand libraire à Leide. – A Amsterdam : chez J. Covens et C. Mortier, [zwischen 1721 und 1778]. – 1 Karte : Kupferdruck ; 26 x 32 cm

Titelkartusche und Massstabskartusche unten links. Koloriert
Ryh 7606 : 12

13971 In notitiam ecclesiasticam Africae tabula geographica : cum privilegio regis ad vicennium / auctore G. de l'Isle geographo ; Joan. Bap. Liébaux inv. et sculp. – [Ca. 1:4600000]. – Parisiis : apud auctorem in ripa vulgo dicta le Quai de l'Horloge ; se trouve a Amsterdam : chez

Louis Renard libraire prez de la Bourse, 1700. – 1 Karte : Kupferdruck ; 47 x 62 cm

Koloriert
Ryh 7606 : 13

13972 Africae magna pars : ad illustrationem historiae ecclesiasticae imprimis faciens magno studio et labore ex antiquis auctoribus / concinnata aeri[ue] incisa manu et sumtibus Matth. Seutteri chalcogr. – [Ca. 1:4600000]. – Augu[s]tæ Vindelicorum [Augsburg] : [Matthäus Seutter], [zwischen 1710 und 1730]. – 1 Karte : Kupferdruck ; 47 x 56 cm

Titelkartusche unten Mitte, Erläuterungen unten links und rechts.
Koloriert. Auf Papier aufgeklebt
Ryh 7606 : 14 A

13973 Tabvla geographica historiae in Africa ecclesiasticae serviens / accurante Christoph. Weigelio ; M. Kauffer sculp. – [Ca. 1:4800000]. – [Nürnberg] : [Christoph Weigel], [nach 1710]. – 1 Karte : Kupferdruck ; 31 x 41 cm

Titelkartusche unten Mitte, Erläuterungen unten links, Massstabsleisten oben Mitte
Ryh 7606 : 14 B

13974 Mavretania et Nvmidia : cum privilegio s. cæs. majestatis / per Ch: Weigelium. – [Ca. 1:6500000]. – Norimb: [Nürnberg] : [Weigel], [1720]. – 1 Karte : Kupferdruck ; 31 x 36 cm. – (Descriptio orbis antiqvi ; 39) Seitennummer oben rechts: "39.". Ursprungswerk: "Descriptio orbis antiqvi" von J. D. Köhler (Nürnberg, 1720). Koloriert

Ryh 7606 : 15

13975 Africa propria et Cyrenaica : cum privil: s. c. m. / studio Chri. Weigeli. – [Ca. 1:6500000]. – Norimbergæ [Nürnberg] : [Weigel], [1720]. – 1 Karte : Kupferdruck ; 31 x 36 cm. – (Descriptio orbis antiqvi ; 40)

Seitennummer oben rechts: "40.". Ursprungswerk: "Descriptio orbis antiqvi" von J. D. Köhler (Nürnberg, 1720). Koloriert
Ryh 7606 : 16

13976 A new [and] accurate map of the western parts of Barbary : containing Fez, Morocco, Algiers, Tunis [and] Biledulgerid. A new [and] accurate map of the eastern parts of Barbary : containing Tripoli, Barca, Faisan and the northern parts of Egypt, with the adjacent countries : drawn from the best authorities [and] regulated by astron.l observations / by Eman. Bowen. – [London] : [s.n.], [1752]. – 2 Karten auf 1 Blatt : Kupferdruck ; je 17 x 41 cm. – (A complete atlas, or distinct view of the known world ; 47)

Nullmeridian: London. Numerierung unten links: "No. 47".
Ursprungswerk: "A complete atlas, or distinct view of the known world" von Emanuel Bowen (London, 1752). Koloriert

Ryh 7606 : 17

13977 Carte de la Barbarie : contenant les royaumes de Maroc, de Fez, d'Alger, de Tunis et de Tripoli, avec les déserts limitrophes de l'intérieur de l'Afrique / dressée sur les cartes des Ss.rs d'Anville et Robert de Vaugondy ; par P. Santini 1775. – [Ca. 1:5100000]. – A Venise : chez Mr. Remondini, [erschienen 1784]. – 1 Karte : Kupferdruck ; 43 x 53 cm. – (Atlas universel / P. Santini, G. A. Remondini ; Vol. 2, Karte 40)

Blattnummer unten rechts: P. II. 40. Ursprungswerk: Neuauflage des "Atlas universel" von P. Santini (Venedig, 1776) durch G. A. Remondini (Venedig, 1784). Koloriert **Ryh 7606 : 19**

13978 Mapa general que comprehende los reynos de Marruecos, Fez, Argel, y Tunez : compuesto con los mejores mapas, y con lo que escribieron Marmol, Torres, Haedo, Dapper, Abreville, Daviti, La Mote y otros / por D. Tomàs Lopez y Vargas, geografo por S. M. de sus dominios ... – [Ca. 1:2900000]. – Madrid : [s.n.], año 1775. – 1 Karte auf 2 Blättern : Kupferdruck ; 35 x 82 cm Nullmeridian: Isla del Hierro. Koloriert **Ryh 7606 : 20**

13979 Barbarie. – [Ca. 1:2000000]. – [Paris] : [Mondhare], [erschienen 1780]. – 1 Karte : Kupferdruck ; 30 x 34 cm, Bildgrösse 32 x 55 cm. – (Géographie moderne avec introduction ; 60) Nebenkarte oben links: "Açores" (5 x 8 cm). Erläuterungen rechts und links. Nummer oben rechts: 60. Ursprungswerk: "Géographie moderne avec introduction" von Abbé J. B. L. Clouet (Paris : Mondhare, 1780). Koloriert. Auf Papier aufgeklebt **Ryh 7606 : 21**

13980 Africa propria, Numidia et Mauritania : cum privilegio regis / autore R.to Bonâ primario hydrographo navali ; Perrier sc. ; André scrip. – [Ca. 1:7400000]. – [S.I.] : [s.n.], agosto 1780. – 1 Karte : Kupferdruck ; 21 x 31 cm Nullmeridiane: Paris, Ferro. Grenzen koloriert **Ryh 7606 : 22 A**

13981 Africa Numidia Mauretania descriptæ conatibus / C. F. Delamarche geog.phi. – [Ca. 1:6500000]. – [S.I.] : [s.n.], anno 1790. – 1 Karte : Kupferdruck ; 19 x 40 cm Titelfeld unten links, Massstabsleisten unten Mitte. Nullmeridian: Paris, Ferro. Koloriert **Ryh 7606 : 22 B**

13982 Generalkarte der Koenigreiche Marokko, Fez, Algier, und Tunis / nach den besten Karten und neuesten Nachrichten verfasst von Don Lopez y Vargas [etc.] Geographen des Koenigs in Spanien ; neu herausgegeben von Herrn F. A. Schræmbl ; H. B[enedicti] sc. – [Ca. 1:3000000]. – In Wien : zu finden in eigenem Verlage, 1789. – 1 Karte : Kupferdruck ; 35 x 77 cm. – (Allgemeiner grosser Atlas ; N. 106)

Titelkartusche und Massstabsleisten unten rechts. Numerierung oben rechts: "No: 106.". Ursprungswerk: "Allgemeiner grosser Atlas" von F. A. Schræmbl (Wien, 1786–1800). Koloriert **Ryh 7606 : 23**

13983 Nord Africa, oder die Barbarischen Staaten : nach den neuesten Hilfsmitteln und nach D. Paul Iak. Bruns Beschreibung von Africa entworfen. – Nürnberg : A. G. Schneider und Weigelsche Kunst- und Buchhandlung, 1797–1799. – 2 Karten auf 1 Blatt : Kupferdruck ; [verschiedene Formate]

Oben: Karte von Fes und Marôcos : nach Tofiño, Høest und Lempriere, so wie einigen anderen Hilfsmitteln : mit kaysr. allern. Privilegio / von Fridrich Gottlieb Canzler, der Philos. Dr. in Göttingen (1797, ca. 1:2900000). Unten: Karte von Alshier, Tunis, Tripoli : nach Shaw, d'Anville, Lopez, Renell, an der Küste zum Theil nach Toffino, und nach einigen Reisebeschreibungen / gezeichnet von Conr: Mannert (1799, ca. 1:4000000). Vermutliches Ursprungswerk: "Die neue systematische Erdbeschreibung von Africa" von D. P. I. Bruns (1799). Koloriert **Ryh 7606 : 24**

13984 Charte der Nordküste Africas oder die Staaten Maroccos, Fes, Algier, Tunis, Tripoli, und Ægypten : nach den neuesten und besten Hilfsmitteln / gezeichnet von I. C. M. Reinecke. – [Ca. 1:5800000]. – Weimar : im Verlage des Industrie Comptoirs, 1802. – 2 Karten auf 1 Blatt : Kupferdruck ; [verschiedene Formate] Westlicher Teil oben (26 x 53 cm), östlicher Teil unten (19 x 53 cm). Titelkartusche und Massstabsleisten unten rechts. Koloriert **Ryh 7606 : 25**

13985 Carte de la partie de l'Afrique où les Carthaginois ont étendu leur domination : dressée pour l'intelligence de l'Histoire Ancienne de Mr. Rollin / par le Sr. d'Anville, géographe ord.re du roi ; Bourgoïn sculp. ; [Kartusche:] Lebas f. – [Ca. 1:5100000]. – [Paris] : [s.n.], septembre 1738. – 1 Karte : Kupferdruck ; 22 x 46 cm Nebenkarte unten Mitte: "Les environs de Carthage" (7 x 13 cm). Numerierung oben links: "Tome I. page 101". Ursprungswerk: Eine Ausgabe der "Histoire ancienne des Egyptiens, des Carthaginois, des Assyriens, des Babyloniens, des Médes et des Perses, des Macédoniens, des Grecs" von Charles Rollin (Paris, erstmals 1731–1738). Koloriert **Ryh 7606 : 26**

16.7 Teile von Nordafrika • Parts of North Africa

13986 Barbaria specialis : Staat von Marokko, Algier, Tunis, Tripolis und Barca, Pläne und Prospekte. – [Versch. Orte], 1606–1784. – 42 Kt. (in Sammelband) ; 54 cm Systematische Gliederung nach Ryhiner: Kap. 16 (Africa), Bd. 7 **Ryh 7607**

13987 Fessæ et Marocchi regna. – [Ca. 1:4000000]. – [Amsterdam] : [Jodocus Hondius], [1606]. – 1 Karte : Kupferdruck ; 34 x 47 cm. – (Gerardi Mercatoris atlas sive cosmographicæ meditationes de fabrica mvndi et fabricati figvra) Nebenkarte oben links: "Penõn de Velez" (10 x 16 cm). Lateinischer Text auf der Kartenrückseite ("Marocci [et] Fessæ regna."). Seitennumerierung (Rückseite): "319" (Fehler), "318" (oben), "Aaaaaaa" (unten). Ursprungswerk: "Gerardi Mercatoris atlas sive cosmographicæ meditationes de fabrica mvndi et fabricati figvra" hrsg. von J. Hondius (Amsterdam, 1606) **Ryh 7607 : 1**

13988 Fessæ et Marocchi regna. – [Ca. 1:4000000]. – [Amsterdam] : [Henricus Hondius], [1630]. – 1 Karte : Kupferdruck ; 34 x 47 cm. – (Gerardi Mercatoris atlas sive cosmographicæ meditationes de fabrica mundi et fabricati figura) Nebenkarte oben links: "Penõn de Velez" (10 x 16 cm). Lateinischer Text auf der Kartenrückseite ("Marocci et Fessæ regna."). Seitennumerierung (Rückseite): "350", "351" (oben), "Vvvvvvv" (unten). Ursprungswerk: "Gerardi Mercatoris atlas sive cosmographicæ meditationes de fabrica mundi et fabricati figura" hrsg. von H. Hondius (Amsterdam, 1630). Koloriert **Ryh 7607 : 2**

13989 Fessæ et Marocchi regna. – [Ca. 1:7900000]. – [Amsterdam] : [Cloppenburgh], [1630]. – 1 Karte : Kupferdruck ; 17 x 24 cm. – (Gerardi Mercatoris atlas sive cosmographicæ meditationes de fabrica mundi et fabricati figura ; 603) Nebenkarte oben links: "Penon de Velez". (5 x 8 cm). Seitennumerierung oben rechts ("603"), Kapitelüberschrift oben Mitte ("Royaume de Marocco."). Ursprungswerk: "Gerardi

Mercatoris atlas sive cosmographicae meditationes de fabrica mundi et fabricati figura" (Amsterdam : Cloppenburgh, 1630). Teilweise koloriert. Auf Papier aufgeklebt
Ryh 7607 : 3

13990 Fezzæ et Marocchi regna Africae celeberrima / describebat Abrah: Ortelius. – [Ca. 1:2300000]. – [Amsterdam] : [Joan Blaeu], [1642 oder 1643]. – 1 Karte : Kupferdruck ; 37 x 49 cm. – (Novvs Atlas, das ist Weltbeschreibung. Ander Theil)

Deutscher Text ("Das Maurocanische Koenigreich.") auf der Rückseite. Titel- und Massstabkartusche unten links. Westen oben. Seitennumerierung (Rückseite): "Africa." und "B" (handschriftlich, unten). Ursprungswerk: 2. Teil des "Novus Atlas" hrsg. von Joan und Cornelius Blaeu (Deutsche Ausgabe. – Amsterdam, 1642/43). Koloriert
Ryh 7607 : 4

13991 Fezzæ et Marocchi regna Africae celeberrima / describebat Abrah: Ortelius. – [Ca. 1:2300000]. – [Amsterdam] : [Joannes Janssonius], [um 1680]. – 1 Karte : Kupferdruck ; 37 x 48 cm. – (Joannis Janssonii novus atlas)

Titel- und Massstabkartusche unten links. Westen oben. Ursprungswerk: "Joannis Janssonii novus atlas", Bd. 4 (Amsterdam, erschienen um 1680). Handschriftlicher Vermerk auf der Kartenrückseite: "Marocco von Jansson"
Ryh 7607 : 5

13992 Fezzæ et Marocchi regna Africae celeberrima : c[um] p[rivilegium] / describebat Abrah: Ortelius. – [Ca. 1:2300000]. – Prostant Amstelaedami [Amsterdam] : apud Petrum Schenk et Gerardum Valk, [zwischen 1670 und 1690]. – 1 Karte : Kupferdruck ; 37 x 48 cm

Titel- und Massstabkartusche unten links. Westen oben. Koloriert
Ryh 7607 : 6

13993 Royaume de Maroc divisé en sept provinces [et]c. / tiré de Sanut, de Marmol [et]c. par N. Sanson d'Abbeville geographe ordinaire du roy. – [Ca. 1:3000000]. – [Amsterdam] : [s.n.], [1683]. – 1 Karte : Kupferdruck ; 18 x 25 cm. – (L'Afrique en plusieurs cartes nouvelles et exactes ...)

Titelkartusche oben links. Ursprungswerk: "L'Afrique en plusieurs cartes nouvelles et exactes" par Nicolas Sanson (Paris, 1683). Küsten und Kartusche koloriert. Auf Papier aufgeklebt

Ryh 7607 : 8 A

13994 Royaume de Fez divisé en sept provinces / tiré de Sanut [et]c. par N. Sanson d'Abbeville geogr. du roy. – [Ca. 1:3000000]. – [Amsterdam] : [s.n.], [1683]. – 1 Karte : Kupferdruck ; 19 x 25 cm. – (L'Afrique en plusieurs cartes nouvelles et exactes ...)

Titelkartusche oben Mitte. Ursprungswerk: "L'Afrique en plusieurs cartes nouvelles et exactes" par Nicolas Sanson (Paris, 1683). Küsten und Kartusche koloriert. Auf Papier aufgeklebt

Ryh 7607 : 8 B

13995 Partie du Biledulgerid ou sont Tasset, Darha, et Segelmesse [etc.] / par N. Sanson d'Abbeville geogr. ord.re du roy / A: d'Winter sculp. – [Ca. 1:7400000]. – [Amsterdam] : [s.n.], [1683]. – 1 Karte : Kupferdruck ; 16 x 27 cm. – (L'Afrique en plusieurs cartes nouvelles et exactes ...)

Titelkartusche oben links. Ursprungswerk: "L'Afrique en plusieurs cartes nouvelles et exactes" par Nicolas Sanson (Paris, 1683).

Küsten und Kartusche koloriert. Auf Papier aufgeklebt

Ryh 7607 : 8 C

13996 Les royaumes de Fez et de Maroc, deux des plus celebres de l'Afrique / de nouveau mis au jour par Pierre vander Aa, marchand libraire à Leide. – [Ca. 1:3400000]. – Se vend a Amsterdam : chez J. Covens et

C. Mortier, [zwischen 1721 und 1778]. – 1 Karte : Kupferdruck ; 26 x 34 cm

Titel- und Massstabkartusche oben Mitte. Westen oben. Koloriert
Ryh 7607 : 10

13997 Statuum Maroccanorum, regnorum nempe Fessani, Marocani, Tafiletani et Segelomessani secundum suas provincias accurate divisorum typus generalis novus / ex variis recentioris geographiae adminicul depromptus et designatus a Io. Chris. Homanno M. D. – [Ca. 1:3400000]. – Noribergæ [Nürnberg] : [Johann Christoph Homann], anno 1728. – 1 Karte : Kupferdruck ; 36 x 54 cm, Bildgrösse 47 x 54 cm

Titelkartusche und Nebenkarte oben links ("Insula Madera sub Lusitanis"). Stadtansichten unten links ("Der Stadt Marocco grosster Theil samt dessen königlichen Hof", 11 x 27 cm) und unten rechts ("Prospect der königlichen Residenz Stadt Mequinetz", 11 x 27 cm). Karte koloriert
Ryh 7607 : 12

13998 Partie de la Barbarie, ou est le royaume d'Alger divisé en ses provinces : partie du Biledulgerid, ou sont Tegararin, Zeb, [et]c. : avec priuilege du roy pour vingt ans / tirées de Sanuto et d'autres par N. Sanson d'Abbeville geogr. ord.re du roy ; I. S[omer] sculp. – [Ca. 1:3000000]. – A Paris : chez Pierre Mariette rue St.

Iacques a l'Esperance, 1655. – 1 Karte : Kupferdruck ; 37 x 52 cm

Koloriert. Auf Papier aufgeklebt

Ryh 7607 : 21

13999 Partie de la coste de Barbarie en Africque ou sont les royaumes de Tunis, et Tripoli et pays circomvoisins : avec privilege du roy pour vingt ans / tirés de Sanuto et d'autres par le Sr. Sanson d'Abbeville geogr. ord.re du roy ; I. Somer P. sculp. – [Ca. 1:3600000]. – A Paris : chez P. Mariette rue St. Iacques a l'Esperance, 1655. – 1 Karte : Kupferdruck ; 36 x 52 cm

Koloriert. Auf Papier aufgeklebt

Ryh 7607 : 22

14000 Partie de Barbarie ou est le royaume d'Alger divisé en ses provinces : part. du Biledulgerid, ou sont Tegararin, Zeb, [et]c. / par N. Sanson d'Abbeville geogr. ordina. du roy. – [Ca. 1:6200000]. – [Amsterdam] : [s.n.], [1683]. – 1 Karte : Kupferdruck ; 18 x 25 cm. – (L'Afrique en plusieurs cartes nouvelles et exactes ...)

Titelkartusche unten Mitte. Ursprungswerk: "L'Afrique en plusieurs cartes nouvelles et exactes" par Nicolas Sanson (Paris, 1683).

Koloriert. Auf Papier aufgeklebt

Ryh 7607 : 23 A

14001 Partie de Barbarie ou sont les royau.mes de Tunis, et Tripoli / tires de Sanut, et d'autres par N. Sanson d'Abbeville geogr. ord.re du roy ; A. d'Winter sculp. – [Ca. 1:7400000]. – [Amsterdam] : [s.n.], [1683]. – 1 Karte : Kupferdruck ; 17 x 27 cm. – (L'Afrique en plusieurs cartes nouvelles et exactes ...)

Titelkartusche oben rechts. Ursprungswerk: "L'Afrique en plusieurs cartes nouvelles et exactes" par Nicolas Sanson (Paris, 1683).
Koloriert. Auf Papier aufgeklebt **Ryh 7607 : 23 B**

14002 Carte dv roiaivme d'Alger : avecque priuilege de Sa Majesté pour vingt ans / par P. Du Val geographe du roy ; F. D. Lapointe sc. – [Ca. 1:2200000]. – A Paris : chez l'auteur pres le palais sur le quay de l'Orloge au coin de la ruë de Harlay, 1677. – 1 Karte : Kupferdruck ; 36 x 52 cm. – (Cartes de geographie les plus nouvelles et les plus fideles)

Ursprungswerk: "Cartes de geographie les plus nouvelles et les plus fideles" von Pierre Duval (Paris, 1679). Koloriert **Ryh 7607 : 24**

14003 Nouvelle carte du royaume d'Alger divisée en toutes ses provinces : avec une partie du côtes d'Espagne [et]c. / mis en lumiere selon les plus nouvelles et celebres auteurs par Reinier [et] Iosua Ottens. – [Ca. 1:1900000]. – A Amsterdam : [R. et J. Ottens], [zwischen 1725 und 1750]. – 1 Karte : Kupferdruck ; 40 x 55 cm

Nebenkarte unten rechts: "Baye d'Alger" (12 x 21 cm). Titel oberhalb Karte, Massstabsleisten unten Mitte. Koloriert

Ryh 7607 : 25

14004 Topographica repræsentatio Barbarici portvs et vrbs mvnitæ Oran : vna cvm adjacente ora maritima, quæ sita est in regno Telensin, ab Hispanis jam primum anno MDIX. et posteaquam anno MDCCVIII. mavris, reipublicæ nimirum Algericæ rursus cessit, hoc anno denuo expugnata = Wahrhaftte Abbildvng der Barbariscen Vestvng Oran / accuratissime ita secundum ichno- et scenographiam delineata á Christiano Gepharto, geometra ; et luci tradita ab Homannianis Heredibvs. – [Nürnberg] : [Homännische Erben], Anno 1732. – 2 Karten auf 1 Blatt : Kupferdruck ; Gesamtgrösse 46 x 54 cm

Plan oben (22 x 54 cm), Ansicht unten ("Prospect von der Küste von Oran", 17 x 54 cm). Lat. Titel oben links, deutscher Titel oben rechts, Legende und Massstabsleisten unten. Koloriert

Ryh 7607 : 27

14005 Côte de Barbarie : a. p. d. r. – [Ca. 1:460000]. – A Paris : chez le Rouge rue des Augustins, 1775. – 1 Karte auf 4 Blättern : Kupferdruck ; je 22 x 33 cm
Süden oben **Ryh 7607 : 28**

1. – 1775. – 1 Blatt.

Numerierung oben rechts: "Feuille 1."

Ryh 7607 : 28 A

2. – 1775. – 1 Blatt.

Numerierung oben rechts: "F. 2e"

Ryh 7607 : 28 B

3. – 1775. – 1 Blatt.

Numerierung oben rechts: "Feuille 3e"

Ryh 7607 : 28 C

4. – 1775. – 1 Blatt.

Numerierung oben rechts: "Feuille 4e"

Ryh 7607 : 28 D

14006 Tingis, Lvsitanis, Tangiara. : cum priuilegio. Tzaffin. Septa. Arzilla. Sala. – [Köln] : [s.n.], [zwischen 1572 und 1624]. – 5 Ansichten auf 1 Blatt : Kupferdruck ; Gesamtgrösse 33 x 48 cm. – (Civitates orbis terrarum ; Teil 1, 56)

Lateinischer Text ("Tingis.", "Septa.", "Tzaffin.", "Arzilla." und "Sala.") auf der Kartenrückseite. Seitennummer (Rückseite): "56".
Ursprungswerk: "Civitates orbis terrarum" von Georg Braun und

Frans Hogenberg, erster Teil (Lateinische Ausgabe. – Köln, erstmals 1572)

Ryh 7607 : 41

14007 Algerii saracenorum vrbs fortissimæ : in Numidia Africæ provincia structæ, iuxta Balearicos fluctus mæditerranei æquoris Hispaniam contra, Othomanor pri[n]cipu. jmperio redactæ, imago. – [Köln] : [s.n.], [zwischen 1575 und 1612]. – 1 Vogelschauplan : Kupferdruck ; 35 x 49 cm. – (Civitates orbis terrarum ; Teil 2, 59)

Titel unten rechts, Legende unten. Lateinischer Text ("Algeria.") auf der Rückseite. Seitennummer (Rückseite): "59". Ursprungswerk: "Civitates orbis terrarum" von Georg Braun und Frans Hogenberg, zweiter Teil (Lateinische Ausgabe. – Köln, erstmals 1575)

Ryh 7607 : 42

14008 Tvnes : oppidvm Barbariæ [et] regia sedes: anno 1535 : cum à Carolo V. jmp. expugnaretur / à Ioanne Majo eius Maiestatis pictore ad viuum delineatum. Africa, olim Aphrodisivm. Peñon de Veles. – [Köln] : [s.n.], [zwischen 1575 und 1612]. – 3 Ansichten auf 1 Blatt : Kupferdruck ; Gesamtgrösse 33 x 47 cm. – (Civitates orbis terrarum ; Teil 2, 57)

"Tvnes" oben (12 x 47 cm), "Africa" unten links (21 x 23 cm),

"Peñon de Veles" unten rechts (21 x 23 cm). Lateinischer Text

("Tvnes.") auf der Rückseite. Seitennummer (Rückseite): "57".

Ursprungswerk: "Civitates orbis terrarum" von Georg Braun und Frans Hogenberg, zweiter Teil (Lateinische Ausgabe. – Köln, erstmals 1575)

Ryh 7607 : 43

14009 Tvnetis vrbs : eivs arcis, et gvletæ, quæ Philippo Histan: regi parent vti a Tvrcis, et Mavris, Selimo, Thraciæ rege, Anno Christi, MDLXXIV. mense ivlio, et avgvsto, fixis castris oppvgnabantvr, effigies. – [Köln] : [s.n.], [zwischen 1575 und 1612]. – 1 Vogelschauplan : Kupferdruck ; 32 x 41 cm. – (Civitates orbis terrarum ; Teil 2, 58)

Lateinischer Text ("Tvnetis vrbs nobilissimæ totivs Aphricæ, ...") auf der Rückseite. Seitennummer (Rückseite): "58". Ursprungswerk: "Civitates orbis terrarum" von Georg Braun und Frans Hogenberg, zweiter Teil (Lateinische Ausgabe. – Köln, erstmals 1575)

Ryh 7607 : 44

14010 Representation de la ville de Gigeri en Barbarie : prise par l'armée du roy le 24.me iuillet 1664 commandée par Monseigneur le Duc de Beaufort : avec priuilege de Sa Majesté / par Estienne Vouillemont graueur ordinaires du roy. – A Paris : [Estienne Vouillemont] au coin de la rue du Harlel a la fontaine de Iouence, 1664. – 1 Ansicht : Kupferdruck ; 33 x 53 cm

Titel oben links, Erläuterungen oben rechts, Legende unterhalb Karte

Ryh 7607 : 45

14011 Le port d'Alger. – [Paris] : [Nicolas de Fer], [1702]. – 1 Plan : Kupferdruck ; 21 x 27 cm

Titel, Erläuterungen und Massstabsleiste oben Mitte. Süden oben

Ryh 7607 : 46 A

14012 Plan de Tripoly en Barbarie. – [Paris] : [Nicolas de Fer], [1702]. – 1 Plan : Kupferdruck ; 23 x 29 cm

Titel und Legende oben. Südosten oben

Ryh 7607 : 46 B

- 14013** Oran. – A[ugusta] V[indelicorum] : Gabriel Bodenehr excud., [zwischen 1758 und 1780]. – 1 Ansicht : Kupferdruck ; 16 x 22 cm. – (Europens Pracht und Macht ; [Band 3, 35])
Erläuterungen links, Legende unten. Ursprungswerk: Neuauflage von "Europens Pracht und Macht" von Gabriel Bodenehr, Band 3 (Augsburg : G. C. Kilian, zwischen 1758 und 1780)
Ryh 7607 : 47 A
- 14014** Grundriss der Festung Oran in dem Königreich Telinsin gelegen. – Aug[usta] Vindel[icorum] : Gabr. Bodenehr excud., [zwischen 1758 und 1780]. – 1 Plan : Kupferdruck ; 13 x 18 cm. – (Europens Pracht und Macht ; [Band 3, 36])
Erläuterungen, Titel und Legende oben rechts. Ursprungswerk: Neuauflage von "Europens Pracht und Macht" von Gabriel Bodenehr, Band 3 (Augsburg : G. C. Kilian, zwischen 1758 und 1780)
Ryh 7607 : 47 B
- 14015** Ceuta. / Gabriel Bodenehr fec. et excud. – [Augsburg] : [Gabriel Bodenehr], [zwischen 1758 und 1780]. – 1 Ansicht : Kupferdruck ; 10 x 29 cm. – (Europens Pracht und Macht ; [Band 2], 12)
Titel oben Mitte, Erläuterungen unterhalb Karte. Numerierung oben rechts: "12". Ursprungswerk: Neuauflage von "Europens Pracht und Macht" von Gabriel Bodenehr, Band 2 (Augsburg : G. C. Kilian, zwischen 1758 und 1780)
Ryh 7607 : 47 C
- 14016** Tanger. – [Augsburg] : [Gabriel Bodenehr], [zwischen 1758 und 1780]. – 1 Ansicht : Kupferdruck ; 9 x 26 cm. – (Europens Pracht und Macht ; [Band 3, 44])
Titel oben Mitte, Erläuterungen links. Ursprungswerk: Neuauflage von "Europens Pracht und Macht" von Gabriel Bodenehr, Band 3 (Augsburg : G. C. Kilian, zwischen 1758 und 1780)
Ryh 7607 : 47 D
- 14017** Grundriss der Stadt Algier. – Aug. Vindel. [Augsburg] : Gabr. Bodenehr excud., [zwischen 1758 und 1780]. – 1 Plan : Kupferdruck ; 14 x 27 cm
Titel oben Mitte, Erläuterungen unten links und unterhalb Karte
Ryh 7607 : 48 A
- 14018** Algier. – Aug. Vind. [Augsburg] : Gabr. Bodenehr excud., [zwischen 1758 und 1780]. – 1 Ansicht : Kupferdruck ; 10 x 29 cm. – (Europens Pracht und Macht ; [Band 3, 1])
Titel oben Mitte, Erläuterungen unten. Ursprungswerk: Neuauflage von "Europens Pracht und Macht" von Gabriel Bodenehr, Band 3 (Augsburg : G. C. Kilian, zwischen 1758 und 1780)
Ryh 7607 : 48 B
- 14019** Statt u[nd] Schloss vo[n] Tunis. – [Augsburg] : [Gabriel Bodenehr], [zwischen 1758 und 1780]. – 1 Ansicht : Kupferdruck ; 10 x 26 cm. – (Europens Pracht und Macht ; [Band 3, 47])
Nebenkarten unten: "Das Schloss von Tunis" (links), "Argila" (rechts). Titel oben Mitte, Erläuterungen unten. Ursprungswerk: Neuauflage von "Europens Pracht und Macht" von Gabriel Bodenehr, Band 3 (Augsburg : G. C. Kilian, zwischen 1758 und 1780). Text unten abgeschnitten
Ryh 7607 : 48 C
- 14020** Grundriss der Statt Tripoli sampt dessen See-Hafen. – [Augsburg] : [Gabriel Bodenehr], [zwischen 1758 und 1780]. – 1 Plan : Kupferdruck ; 16 x 36 cm. – (Europens Pracht und Macht ; [Band 3, 49])
Titel oben rechts, Erläuterungen und Legende links. Ursprungswerk: Neuauflage von "Europens Pracht und Macht" von Gabriel Bodenehr, Band 3 (Augsburg : G. C. Kilian, zwischen 1758 und 1780)
Ryh 7607 : 49 A
- 14021** Tripoli di Barbaria. / Gabr. Bodenehr fec. et exc. – Aug. V. [Augsburg] : [Gabriel Bodenehr], [zwischen 1758 und 1780]. – 1 Ansicht : Kupferdruck ; 11 x 26 cm. – (Europens Pracht und Macht ; [Band 3, 46])
Titel oben Mitte, Erläuterungen unten. Ursprungswerk: Neuauflage von "Europens Pracht und Macht" von Gabriel Bodenehr, Band 3 (Augsburg : G. C. Kilian, zwischen 1758 und 1780)
Ryh 7607 : 49 B
- 14022** Algercum munita metropolis regni Algeriani : in littore Africano Barbariæ in monte declivi amphitheatri instar quadrata forma extracta, cum portu com[m]odissimo sedes est bassæ Turcici et ob piraticam per orbem famosissima : cum gratia et privil. S. R. I. vicariatus, in partib. Rheni, Sveviæ, et juris Franconici / cura et sumptibus Matth. Seutteri, s. cæs. et regiæ cathol. maj. geographi augustani. – In Augsp[urg] : anjezo in Verlag bey Ioh. Mich. Probst chalc., [nach 1758]. – 2 Karten auf 1 Blatt : Kupferdruck ; Gesamtgrösse 48 x 55 cm
Vogelschauplan oben ("Algier : die befestigte Haupt Statt des Königr. Algier", 33 x 55 cm), Ansicht unten ("Algier", 15 x 55 cm). Titelkartusche oben links, Legende oben rechts. Koloriert
Ryh 7607 : 50
- 14023** Environs d'Alger. – [Paris] : chez le Rouge rue des Augustins, 1775. – 1 Plan : Kupferdruck ; 22 x 33 cm
Nebenkarte unten links: "Baye d Alger" (8 x 15 cm). Numerierung oben rechts: "5"
Ryh 7607 : 51 A
- 14024** Plan d'Alger. – [Paris] : [Georges Louis Le Rouge], [1775]. – 1 Plan : Kupferdruck ; 22 x 36 cm
Ryh 7607 : 51 B
- 14025** Plan du port d'Alger et d'une partie de la ville : par un ingenieur hollandois. – [Paris] : [Georges Louis Le Rouge], [1775]. – 1 Plan : Kupferdruck ; 21 x 32 cm
Nebenkarte unten links: "Fort de Babasson" (10 x 10 cm)
Ryh 7607 : 51 C
- 14026** Plan de Gigery aux Algeriens. – [Paris] : [Georges Louis Le Rouge], [1775]. – 1 Plan : Kupferdruck ; 22 x 33 cm
Süden oben
Ryh 7607 : 51 D
- 14027** Plan de la ville de Ceuta / dessinè par Longchamps fils. – A Paris : chez le Sr. Longchamps géographe rue des Cholets à l'enseigne de la place des Victoires, 1779. – 3 Pläne : Kupferdruck ; Gesamtgrösse 35 x 46 cm
"Partie d'Alger" oben Mitte (13 x 16 cm), Strasse von Gibraltar unten links (22 x 31 cm), Plan von Ceuta rechts (33 x 15 cm). Koloriert
Ryh 7607 : 52
- 14028** Plan des défenses de la ville d'Alger : attaquée en 1784 par la flotte combinée des Espagnols, des Portugais,

des Napolitains et des Maltois / fait par Mr. Brion de la Tour ing.r géographe du roi. – A Paris : chez les Campions freres rue St. Jacques à la ville de Rouen, [nach 1784]. – 1 Plan : Kupferdruck ; 30 x 64 cm, Bildgröße 45 x 64 cm
Nebenkarte oben rechts: "Carte du r.me d Alger" (15 x 17 cm).
Titel- und Massstabsfeld oben links, Erläuterungen oben Mitte
Ryh 7607 : 53

16.8 Westafrika, Sahara, Sudan, Guinea • West Africa, Sahara, Sudan, Guinea

14029 Sahara, Nigritia et Guinea : General- und Spezialkarten. – [Versch. Orte], 1606–1803. – 32 Kt. (in Sammelband) ; 55 cm
Systematische Gliederung nach Ryhiner: Kap. 16 (Africa), Bd. 8
Ryh 7608

14030 Nigritarum regnum. – Amstelodami [Amsterdam] : apud Heredes Joannis Janssonii, [um 1680]. – 1 Karte : Kupferdruck ; 42 x 56 cm. – (Joannis Janssonii novus atlas)
Widmungskartusche unten links: "Reverendissimo, perillustri et excellentissimo Domino, D.no Ottoni L. B. à Schwerin ... D.no suo magnificentissimo d. d. d. hæredes Joannis Janssonii". Titel- und Massstabskartusche unten rechts. Ursprungswerk: "Joannis Janssonii novus atlas", Bd. 4 (Amsterdam, erschienen um 1680)
Ryh 7608 : 2

14031 Nigritarum regnum. – Amstelodami [Amsterdam] : apud Gerardum Valk et Petrum Schenk, [zwischen 1670 und 1690]. – 1 Karte : Kupferdruck ; 42 x 56 cm
Widmungskartusche unten links: "Reverendissimo, perillustri et excellentissimo Domino, D.no Ottoni L. B. à Schwerin ... D.no suo magnificentissimo d. d. d. hæredes Joannis Janssonii". Titel- und Massstabskartusche unten rechts. Koloriert
Ryh 7608 : 3

14032 Afrique ou Libie ulterieure ou sont le Saara ou desert, le pays des negres la Guinée, [et]c. / par N. Sanson geogr. ordinaire du roy. – [Amsterdam] : [s.n.], [1683]. – 1 Karte : Kupferdruck ; 16 x 28 cm. – (L'Afrique en plusieurs cartes nouvelles et exactes ...)
Titelkartusche unten rechts. Ursprungswerk: "L'Afrique en plusieurs cartes nouvelles et exactes" par Nicolas Sanson (Paris, 1683).
Küsten und Kartusche koloriert. Auf Papier aufgeklebt
Ryh 7608 : 4 A

14033 La Guinée et pays circomvoisins / tires de Mercator, de Blommart [et]c. par N. Sanson d'Abbeville geogr: ord. du roy. – [Amsterdam] : [s.n.], [1683]. – 1 Karte : Kupferdruck ; 15 x 29 cm. – (L'Afrique en plusieurs cartes nouvelles et exactes ...)
Titelkartusche unten Mitte. Ursprungswerk: "L'Afrique en plusieurs cartes nouvelles et exactes" par Nicolas Sanson (Paris, 1683).
Küsten und Kartusche koloriert. Auf Papier aufgeklebt
Ryh 7608 : 4 B

14034 Isles du Cap Verd coste, et pays des negres aux environs du Cap Verd / tirés de Sanut, de Blomart [et]c. par N. Sanson d'Abbeville geogr: ordi. du roy. – [Amsterdam] : [s.n.], [1683]. – 1 Karte : Kupferdruck ; 18 x 27 cm. – (L'Afrique en plusieurs cartes nouvelles et exactes ...)

Titelkartusche unten Mitte. Ursprungswerk: "L'Afrique en plusieurs cartes nouvelles et exactes" par Nicolas Sanson (Paris, 1683).
Küsten und Kartusche koloriert. Auf Papier aufgeklebt
Ryh 7608 : 4 C

14035 Nigritarvm regio. – Amstelædami [Amsterdam] : I. Covens et C. Mortier excud., [zwischen 1721 und 1778]. – 1 Karte : Kupferdruck ; 37 x 56 cm
Titelkartusche unten rechts, Massstabskartusche unten links.
Koloriert. Handschriftlicher Vermerk auf der Kartenrückseite: "Nigritia per de Wit"
Ryh 7608 : 6

14036 Nigritie, ou le pays des Negres, en Afrique : avec tous ses royaumes, bayes, rivieres et ports de mer : suivant les meilleures relations de ceux qui ont été sur les lieux / et nouvellement mise au jour par Pierre vander Aa, marchand libraire. – A Leide : [Pieter van der Aa], [zwischen 1682 und 1733]. – 1 Karte : Kupferdruck ; 25 x 35 cm
Titel- und Massstabskartusche unten links. Koloriert
Ryh 7608 : 7

14037 A new and accurate map of Negroland and the adjacent countries, also upper Guinea : showing the principal European settlements, [and] distinguishing w.ch belong to England, Denmark, Holland [et]c. the sea coast [and] some of the rivers : being drawn from surveys [and] the best modern maps and charts, [and] regulated by astron.l observ.ns / by Eman. Bowen. – [Ca. 1:10000000]. – [London] : [s.n.], [1752]. – 1 Karte : Kupferdruck ; 33 x 41 cm. – (A complete atlas, or distinct view of the known world ; 48)
Titel- und Massstabskartusche unten links. Nullmeridian: London.
Numerierung unten links: "No. 48". Ursprungswerk: "A complete atlas, or distinct view of the known world" von Emanuel Bowen (London, 1752). Koloriert
Ryh 7608 : 8

14038 Gvineæ propria : nec non Nigritiæ vel terræ Nigrorvm maxima pars = La Gvinee de meme que la plus grande partie du pais des negres / appellées par les geographes modernes Ethiopie inferieure [et] meridionale, tirées des morceaux geographiques de Mr. d'Anville, qu'il a inseres au voyage du Chev. de Marchais, [et] puis dessinées suivant les loix de la nouvelle projection de feu Mr. le prof. Has, par les Heritiers d'Homan. [Ca. 1:6900000]. – Norimb. [Nürnberg] : [Homännische Erben], A. 1743. – 1 Karte : Kupferdruck ; 44 x 54 cm
Nullmeridian: Ferro. Koloriert
Ryh 7608 : 9

14039 Charte von Senegambien, Nigritien und Guinea : nach den neuesten See- und Land-Reisen und astronomischen Beobachtungen / gezeichnet von I. C. M. Reinecke. – [Ca. 1:6200000]. – Weimar : im Verlage des Industrie Comptoirs, 1801. – 1 Karte : Kupferdruck ; 43 x 54 cm
Nebenkarte unten links: "Die Capoverdischen J.n" (7 x 6 cm).
Koloriert
Ryh 7608 : 10

14040 Gvineæ nova descriptio. – [Ca. 1:7400000]. – [Amsterdam] : [Jodocus Hondius], [1606]. – 1 Karte : Kupferdruck ; 33 x 47 cm. – (Gerardi Mercatoris atlas sive cosmographicæ meditationes de fabrica mvndi et fabricati figvra)

Nebenkarte unten links: "I. S. Thomæ" (9 x 10 cm). Lateinischer Text auf der Kartenrückseite ("Gvinea cvm insvlis S. Thomae."). Seitennumerierung (Rückseite): "321", "322" (oben), "Cccccc" (unten). Ursprungswerk: "Gerardi Mercatoris atlas sive cosmographicae meditationes de fabrica mwndi et fabricati figvra" hrsg. von J. Hondius (Amsterdam, 1606) **Ryh 7608 : 15**

14041 Gvinaeae nova descriptio. – [Ca. 1:7400000]. – [Amsterdam] : [Henricus Hondius], [1630]. – 1 Karte : Kupferdruck ; 33 x 47 cm. – (Gerardi Mercatoris atlas sive cosmographicae meditationes de fabrica mundi et fabricati figura)

Nebenkarte unten links: "I. S. Thomæ" (9 x 10 cm). Lateinischer Text auf der Kartenrückseite ("Guinea cvm insvlis S. Thomae"). Seitennumerierung (Rückseite): "354", "355" (oben), "Yyyyyyy" (unten). Ursprungswerk: "Gerardi Mercatoris atlas sive cosmographicae meditationes de fabrica mundi et fabricati figura" hrsg. von H. Hondius (Amsterdam, 1630). Koloriert **Ryh 7608 : 16**

14042 Gvinaeae nova descriptio / Dirck Cornelissen Swardt fecit. – [Amsterdam] : [Cloppenburg], [1630]. – 1 Karte : Kupferdruck ; 17 x 24 cm. – (Gerardi Mercatoris atlas sive cosmographicae meditationes de fabrica mundi et fabricati figura ; 611)

Nebenkarte unten links: "I. S. Thomæ" (5 x 5 cm). Seitennumerierung oben rechts ("611"), Kapitelüberschrift oben Mitte ("Guinee."). Ursprungswerk: "Gerardi Mercatoris atlas sive cosmographicae meditationes de fabrica mundi et fabricati figura" (Amsterdam : Cloppenburg, 1630). Teilweise koloriert. Auf Papier aufgeklebt **Ryh 7608 : 17**

14043 Gvinea. – [Ca. 1:6500000]. – Amstelodami [Amsterdam] : sumptibus Joannis Janssonij, [um 1680]. – 1 Karte : Kupferdruck ; 37 x 50 cm. – (Joannis Janssonii novus atlas)

Titel- und Massstabkartusche unten Mitte. Ursprungswerk: "Joannis Janssonii novus atlas", Bd. 4 (Amsterdam, erschienen um 1680). Koloriert **Ryh 7608 : 18**

14044 Gvinea. – [Ca. 1:6500000]. – [Amsterdam] : [Joan Blaeu], [1642 oder 1643]. – 1 Karte : Kupferdruck ; 37 x 51 cm. – (Novvs Atlas, das ist Welt-beschreibung. Ander Theil)

Deutscher Text ("Gvinea.") auf der Rückseite. Titel- und Massstabkartusche unten Mitte. Widmungskartusche unten links: "Ampliss.mo doctiss.moq[ue] viro D. Nicolao Tvlp, ... Guiljelmus Blaeu". Seitennumerierung (Rückseite): "Africa." und "D" (handschriftlich, unten). Ursprungswerk: 2. Teil des "Novus Atlas" hrsg. von Joan und Cornelius Blaeu (Deutsche Ausgabe. – Amsterdam, 1642/43). Koloriert **Ryh 7608 : 19**

14045 Gvinea. – [Ca. 1:6500000]. – [Amsterdam] : [Frederick de Wit], [zwischen 1659 und 1688]. – 1 Karte : Kupferdruck ; 40 x 52 cm

Titel- und Massstabkartusche unten Mitte. Numerierung oben rechts: 125 (handschriftlich). Koloriert. Handschriftlicher Vermerk auf der Kartenrückseite: "Guinea per de Witt" **Ryh 7608 : 20**

14046 Gvinea / per F. de Wit. – [Ca. 1:6500000]. – [Amsterdam] : ex officina I. Covens [et] C. Mortier, [zwischen 1721 und 1778]. – 1 Karte : Kupferdruck ; 40 x 51 cm

Titel- und Massstabkartusche unten Mitte. Koloriert **Ryh 7608 : 21**

14047 Costes de Guinée : avec les royaumes qui y sont connus des Européens, au dedans des terres : selon les relations les plus nouvelles / par P. Duval geographe du roi. – [Ca. 1:6500000]. – A Paris : chez l'auteur sur le quay de l'Horloge au coin de la rüe de Harlay, 1677. – 1 Karte : Kupferdruck ; 32 x 52 cm. – (Cartes de geographie les plus nouvelles et les plus fideles)

Nebenkarte unten links: Cap Verd (9 x 7 cm). Ursprungswerk: "Cartes de geographie les plus nouvelles et les plus fideles" von Pierre Duval (Paris, 1679). Küste koloriert **Ryh 7608 : 22**

14048 Guinée, grand pays de l'Afrique : avec toutes ses côtes havres et rivieres : suivant les memoires les plus recens des voyageurs / nouvellement mise en lumiere par Pierre vander Aa. – [Ca. 1:9300000]. – A Amsterdam : chez J. Covens et C. Mortier, [zwischen 1721 und 1778]. – 1 Karte : Kupferdruck ; 25 x 35 cm

Titel- und Massstabkartusche unten links. Koloriert **Ryh 7608 : 23**

14049 Carte de la Guinée : contenant les isles du Cap Verd, le Senegal, la côte de Guinée proprement dite, les royaumes de Loango, Congo, Angola et Benguela : avec les pays voisins autant qu'ils sont connus : avec priv. du r. / projetée et assujettie aux observations par M. Bonne m.e de mathem. ; [Kartusche:] Arrivet inv. [et] sculp. – [Ca. 1:9300000]. – A Paris : chez Lattré ruë St. Jacques à la ville de Bordeaux, 1771. – 1 Karte : Kupferdruck ; 41 x 59 cm

Numerierungen rechts: "XXXII" (oben), "B 30." (unten). Koloriert **Ryh 7608 : 24**

14050 Carte de la Guinée : contenant les isles du Cap Verd, le Senegal, la côte de Guinée proprement dite, les royaumes de Loango, Congo, Angola et Benguela : avec les pays voisins autant qu'ils sont connus / par M. Bonne m.e de mathem. ; par P. Santini 1779. – [Ca. 1:9300000]. – A Venise : chez Mr. Remondini, [erschienen 1784]. – 1 Karte : Kupferdruck ; 43 x 59 cm. – (Atlas universel / P. Santini, G. A. Remondini ; Vol. 2, Karte 42)

Nebenkarte unten links: "Côte d'Or par le Sr. d'Anville" (14 x 25 cm). Blattnummer oben rechts: P. II. 42. Ursprungswerk: Neuauflage des "Atlas universel" von P. Santini (Venedig, 1776) durch G. A. Remondini (Venedig, 1784). Koloriert **Ryh 7608 : 25**

14051 Guinée entre Serre-Lione et le passage de la ligne / par le Sr. d'Anville, premier géographe du roi, et des académies royales des inscriptions et belles-lettres et des sciences, et de celle de Petersbourg, secrétaire de S. A. S. M.gr le Duc d'Orléans ; [Stecher:] Guill. De-la-Haye. – [Ca. 1:4100000]. – [S.I.] : [s.n.], 1775. – 1 Karte : Kupferdruck ; 30 x 66 cm

Nebenkarte unten Mitte: "Côte d'Or" (14 x 25 cm) **Ryh 7608 : 26**

14052 De la Guinée. – [Paris] : [Mondhare], [erschienen 1780]. – 1 Karte : Kupferdruck ; 30 x 32 cm, Bildgrösse 32 x 55 cm. – (Géographie moderne avec introduction ; 63)

Nebenkarten: "I. du Cap Verd", "Mano Motapa" mit "I. de Madagascar" und "I. de France – I. Bourbon". Erläuterungen rechts und links. Nummer oben rechts: 63. Ursprungswerk: "Géographie

moderne avec introduction" von Abbé J. B. L. Clouet (Paris : Mondhare, 1780). Koloriert. Auf Papier aufgeklebt **Ryh 7608 : 27**

14053 Guinea zwischen Sierra-Leona und dem Aequator / verfasst von Herrn d'Anville ; verbessert herausgegeben von Herrn F. A. Schrämbl. – [Ca. 1:4100000]. – [Wien] : [F. A. Schrämbl], 1786. – 1 Karte : Kupferdruck ; 30 cm x 65 cm. – (Allgemeiner grosser Atlas ; N. 110)

Nebenkarte unten Mitte: "Goldküste". Numerierung oben rechts: "N. 110". Ursprungswerk: "Allgemeiner grosser Atlas" von F. A. Schrämbl (Wien, 1786–1800). Küste koloriert **Ryh 7608 : 28**

14054 Genehoa, Jaloffi, et Sierraliones regna. – [Ca. 1:3200000]. – Amstelodami [Amsterdam] : apud Heredes Joannis Janssonii, [um 1680]. – 1 Karte : Kupferdruck ; 40 x 48 cm. – (Joannis Janssonii novus atlas) Widmungskartusche oben links: "Nobilissimo, amplissimoque viro, Domino, Domino Hadriano Pauw ... d. d. d. hæredes Joannis Janssonii". Titel- und Massstabkartusche unten rechts. Osten oben. Ursprungswerk: "Joannis Janssonii novus atlas", Bd. 4 (Amsterdam, erschienen um 1680) **Ryh 7608 : 41**

14055 Carte de l'Afrique françoise ou du Senegal : dressée sur un grand nombre de cartes manuscrites et d'itineraires rectifiés par diverses observations : ouvrage posthume de G. Delisle premier geographe du roy de l'Academie royale des sciences : présenté a Sa Majesté par sa tres humble tres obeissante et tres fidele sujete la veuve Delisle le 18 avril 1726 : avec privilege du 20 av. 1745 / Ph. Buache P. G. d. r. de l'A. r. d. s. gendre de l'auteur. – [Ca. 1:3200000]. – [Paris] : [Philippe Buache], 1745. – 1 Karte : Kupferdruck ; 45 x 59 cm
Titelkartusche oben rechts, Massstabkartusche mit altem Verlagsvermerk unten rechts. Koloriert **Ryh 7608 : 42**

14056 Carte particuliere de la Coste d'Or : pour servir aux vaisseux du roy : dressée au dépost des carte plans et jour.x de la marine par ordre de M. Rouillé ch.r comte de Jouy [et]ca. secretaire d'etat ayant le departement de la marine. – [Ca. 1:3100000]. – A Paris : chez M. [...] ing.r ord.e de la marine rue Dauphine près la rue Christine, 1750. – 1 Karte : Kupferdruck ; 40 x 57 cm. – (Hydrographie françoise ; No. 55)
Titel und Massstabsleiste oben Mitte. Nullmeridian: Paris. Blattnummer oben rechts: "No. 55". Ursprungswerk: "Hydrographie françoise" von J. N. Bellin (Versailles, 1773). Küste koloriert. Handschriftlicher Vermerk auf der Kartenrückseite: "Cote d'Or par Bellin" **Ryh 7608 : 45**

14057 Carte particulière de la côte occidentale de l'Afrique depuis le cap Blanc jusqu'au cap de Verga, et du cours des rivières de Sénéga et de Gambie en ce qui est connu / dressée pour la Compagnie des Indes par le Sr. d'Anville ; gravé par Guill. de la Haye. – [Ca. 1:1300000]. – [S.l.] : [s.n.], en juillet 1751. – 1 Karte auf 2 Blättern : Kupferdruck ; je 51 x 69 cm
Nullmeridian: Ferro **Ryh 7608 : 46–47**

1751. – 1 Blatt. **Ryh 7608 : 46**
1751. – 1 Blatt. **Ryh 7608 : 47**

14058 Carta reducida del golfo de Guinéa donde entre otras islas, está la de Annobon, y la de Fernando del Pó : cedidas al rei N. S. por la reina fidelissima, en virtud del articulo XIII. del tratado de amistad, garantía y comercio, concluido entre las dos cortes en 24 de marzo de 1778 / por D. Tomás Lopez, geografo de los dominios de S. M. – [Ca. 1:2900000]. – En Madrid : se hallará este con todas las obras del autor en la Calle de las Carretas entrando por la Plazuela del Angel, 1778. – 1 Karte : Kupferdruck ; 34 x 38 cm

Profil unten: "Vista de la costa, que está al norte del Rio Gabaon ...". Nullmeridiane: Madrid, Paris, London, Ferro, Teneriffa **Ryh 7608 : 50**

14059 Specialkarte der West-Küste von Africa von Cabo Blanco bis Cabo Verga nebst dem Lauf der Flüsse Senegal und Gambia / von Herrn d'Anville für die Ostindische Gesellschaft verfasst ; neu heraus gegeben von Herrn F. A. Schrämbl. – [Ca. 1:1300000]. – In Brün [Brno] : zu finden im I. G. Trasslerischen Verlag, 1786. – 1 Karte auf 2 Blättern : Kupferdruck ; je 51 x 69 cm. – (Allgemeiner grosser Atlas ; N. 108–109)

Nullmeridian: Ferro. Numerierung jeweils oben rechts.

Ursprungswerk: "Allgemeiner grosser Atlas" von F. A. Schrämbl (Wien, 1786–1800). Küste koloriert **Ryh 7608 : 51–52**

1786. – 1 Blatt. – (Allgemeiner grosser Atlas ; N. 109) **Ryh 7608 : 51**
1786. – 1 Blatt. – (Allgemeiner grosser Atlas ; N. 108) **Ryh 7608 : 52**

14060 Charte von den Senegal-Ländern : nach den Specialcharten von Poirson und Blanchot entworfen / von Theoph. Friedr. Ehrmann. – [Ca. 1:1800000]. – Weimar : im Verlage des Landes Industrie Comptoirs, 1803. – 1 Karte : Kupferdruck ; 43 x 57 cm
Koloriert **Ryh 7608 : 53**

14061 Carte de la côte occidentale de l'Afrique, – depuis le Cap Blanc jusqu'à la riv.re de Serra Léone : comprenant le cours des riv.res du Sénégal et de la Gambie / par J. B. Poirson, ingénieur géographe ; gravé par Tardieu l'ainé rue de Sorbonne no. 385. – [Ca. 1:4000000]. – [Paris] : [F. Buisson], [1804]. – 1 Karte : Kupferdruck ; 40 x 37 cm. – (Statistique générale et particulière de la France et de ses colonies: Atlas ; no. 16)

Titel oben rechts, Massstabsleisten unten rechts. Blattnummer oben rechts: "No. XVI". Ursprungswerk: "Statistique générale et particulière de la France et de ses colonies: Atlas" publié par P. E. Herbin (Paris : F. Buisson, 1804). Grenzen koloriert **Ryh 7608 : 54**

16.9 Ägypten • Egypt

14062 Aegyptus : Generalkarten, Pläne und Prospekte. – [Versch. Orte], 1573–1809. – 37 Kt. (in Sammelband) ; 54 cm
Systematische Gliederung nach Ryhiner: Kap. 16 (Africa), Bd. 9 **Ryh 7609**

14063 Aegypti recentior descriptio. Carthaginis celeberrimi sinvs typvs : cum priuilegio. – [Antwerpen] : [s.n.], [erschienen 1579]. – 2 Karten auf 1 Blatt : Kupferdruck ; Gesamtgrösse 32 x 23 cm. – (Theatrum orbis terrarum ; [88 B/C])

Enth.: "Aegypti ..." oben (ca. 1:620000, 17 x 22 cm).
 "Carthaginis ..." unten (ca. 1:650000, 14 x 23 cm). Ursprungswerk:
 "Theatrum orbis terrarum" von Abraham Ortelius (Antwerpen :
 Plantijn, 1579). Koloriert **Ryh 7609 : 1 A**

14064 Aegypti recentior descriptio. Carthaginis
 celeberrimi sinvs typvs : cum priuilegio. – [Antwerpen] :
 [s.n.], [erschienen 1573]. – 2 Karten auf 1 Blatt :
 Kupferdruck ; Gesamtgrösse 32 x 23 cm. – (Theatrum
 oder Schawplatz des Erdbodems ; [52, 2])
 Enth.: "Aegypti ..." oben (ca. 1:620000, 17 x 22 cm).
 "Carthaginis ..." unten (ca. 1:650000, 14 x 23 cm). Ursprungswerk:
 "Theatrum oder Schawplatz des Erdbodems" von Abraham Ortelius
 (Antwerpen, 1573). Koloriert **Ryh 7609 : 1 B**

14065 Aegypti recentior descriptio : Aegyptis [et] Turcis
 Elchibith; Arabibus Mesre [et] Misri, Hebraeis Mitsraim. –
 [Ca. 1:2400000]. – [Amsterdam] : [Joannes Janssonius],
 [um 1680]. – 1 Karte : Kupferdruck ; 39 x 50 cm. –
 (Joannis Janssonii novus atlas)
 Titeltartusche unten rechts. Westen oben. Ursprungswerk: "Joannis
 Janssonii novus atlas", Bd. 4 (Amsterdam, erschienen um 1680).
 Koloriert. Handschriftlicher Vermerk auf der Kartenrückseite:
 "Egpte per Jansson" **Ryh 7609 : 3**

14066 Aegypti recentior descriptio : Aegyptis [et] Turcis
 Elchibith; Arabibus Mesre [et] Misri, Hebraeis Mitsraim :
 c. p. – [Ca. 1:2400000]. – Prostant Amstelaedami
 [Amsterdam] : apud Petrum Schenk et Gerardum Valk,
 [zwischen 1670 und 1690]. – 1 Karte : Kupferdruck ; 39 x
 50 cm
 Titeltartusche unten rechts. Westen oben. Koloriert **Ryh 7609 : 4**

14067 Nova Aegypti tabula. – [Ca. 1:2600000]. –
 [Amsterdam] : [Frederick de Wit], [zwischen 1659 und
 1688]. – 1 Karte : Kupferdruck ; 42 x 51 cm
 Titeltartusche oben links, Massstabskartusche unten rechts. Osten
 oben. Koloriert. Handschriftliche Numerierung oben rechts: 124
Ryh 7609 : 5

14068 Nova Aegypti tabula / per F. de Wit. – [Ca.
 1:2600000]. – Amstelodami [Amsterdam] : ex officina
 Cövens et Mortier, [zwischen 1721 und 1778]. – 1 Karte :
 Kupferdruck ; 42 x 51 cm
 Titeltartusche oben links, Massstabskartusche unten rechts. Osten
 oben. Koloriert **Ryh 7609 : 6**

14069 [Royaume et desert de Barca et l'Egypte.]
 Roy[au]me et desert de Barca et l'Egypte : divisée en ses
 douze cassifs, ou gouvernemens : avec privilege du roy
 pour vingt ans / par le Sr. Sanson d'Abbeville geographe
 ordinaire du roy ; I. S[omer] P. sculp. – [Ca.
 1:4800000]. – A Paris : chez P. Mariette rue St. Jacques a
 l'Esperance, 1655. – 1 Karte : Kupferdruck ; 33 x 50 cm
 Grenzen koloriert **Ryh 7609 : 7**

14070 Royaume et desert de Barca, et l'Aegypte : divisée
 en ses principales parties / par N. Sanson geogr. ord. du r. /
 A. d'Winter scul. – [Ca. 1:9000000]. – [Amsterdam] :
 [s.n.], [1683]. – 1 Karte : Kupferdruck ; 16 x 27 cm. –
 (L'Afrique en plusieurs cartes nouvelles et exactes ...)
 Titeltartusche unten links. Ursprungswerk: "L'Afrique en plusieurs
 cartes nouvelles et exactes" par Nicolas Sanson (Paris, 1683).

Küsten und Kartusche koloriert. Auf Papier aufgeklebt
Ryh 7609 : 8 A

14071 Egypte : divisée en ses douze cassilifs, ou
 gouvernemens : tiree de Sanut et de divers autres
 auteurs / par le Sr. Sanson d'Abbeville geogr. ord.re du
 roy. – [Ca. 1:4800000]. – [Amsterdam] : [s.n.], [1683]. –
 1 Karte : Kupferdruck ; 27 x 19 cm. – (L'Afrique en
 plusieurs cartes nouvelles et exactes ...)
 Titeltartusche Mitte links. Ursprungswerk: "L'Afrique en plusieurs
 cartes nouvelles et exactes" par Nicolas Sanson (Paris, 1683).
 Küsten und Kartusche koloriert. Auf Papier aufgeklebt
Ryh 7609 : 8 B

14072 Egypte, partie de l'Afrique : dressée suivant les
 géographes modernes, / et tout recemment mise en lumiere
 par Pierre vander Aa. – [Ca. 1:3800000]. –
 A Amsterdam : chez Cövens et Mortier, [zwischen 1721
 und 1778]. – 1 Karte : Kupferdruck ; 28 x 35 cm
 Titeltartusche oben links, Massstabsleisten unten rechts. Osten
 oben. Koloriert **Ryh 7609 : 10**

14073 Das heutige Aegypten = Aegyptus hodierna / aus
 der Reyssbeschreibung des berühmten Hn. Paul Lucas
 gezogen, und mit folgenden Denckwürdigkeiten
 herausgegeben von Iohann Bapt. Homann keyserl. Geogr.
 in Nürnberg ; Ioannes Christophorus I B Homanni filius
 delineavit. – [Ca. 1:2300000]. – Norimbergæ [Nürnberg] :
 [Johann Baptist Homann], [nach 1716]. – 1 Karte :
 Kupferdruck ; 54 x 46 cm
 Lateinischer Titel oben, deutscher Titel Mitte links, bildliche
 Darstellung unten links. Koloriert **Ryh 7609 : 11**

14074 Aegyptvs, antiqva in suas partes et nomos divisa :
 cum Troglodytice Marmarica et Aethiopia supra
 Aegyptvm / curante Christophoro Weigelio. – [Ca.
 1:5600000]. – Norimb. [Nürnberg] : [Weigel], [1720]. –
 1 Karte : Kupferdruck ; 38 x 31 cm. – (Descriptio orbis
 antiqvi ; 41)
 Seitennummer oben rechts: "41.". Ursprungswerk: "Descriptio orbis
 antiqvi" von J. D. Köhler (Nürnberg, 1720). Koloriert
Ryh 7609 : 13

14075 Aegyptvs inferior sive delta : cum p. s. c. m. /
 curante Christophoro Weigelio. – [Ca. 1:9500000]. –
 Norimbergæ [Nürnberg] : [Weigel], [1720]. – 1 Karte :
 Kupferdruck ; 29 x 38 cm. – (Descriptio orbis antiqvi ; 42)
 Seitennummer oben rechts: "42.". Ursprungswerk: "Descriptio orbis
 antiqvi" von J. D. Köhler (Nürnberg, 1720). Koloriert
Ryh 7609 : 14

14076 Veteris Aegypti tabula : ex variis auctoribus
 decerpta, atque itinerariis adornata conatibus geographicis
 æg. : cum privilegio regis / Robert geographi regii ;
 [Kartusche:] Gobin sc. – [Ca. 1:1800000]. – Parisiis :
 apud auctorem in ripâ sequanæ dictâ quai de l'Horloge,
 1743. – 1 Karte : Kupferdruck ; 60 x 46 cm
 Titeltartusche unten links, Massstabsleisten oben rechts, Tabelle
 links. Koloriert **Ryh 7609 : 15**

14077 Carte de l'Egypte ancienne et moderne : dressée
 sur celle du R. P. Sicard et autres, assujetties aux

observations astronomiques : avec privilege / par le Sr. Robert de Vaugondy ; [Kartusche:] Haussard. – [Ca. 1:1700000]. – [Paris] : [s.n.], 1753. – 1 Karte : Kupferdruck ; 62 x 45 cm. – (Atlas universel / G. und D. Robert de Vaugondy)
 Ursprungswerk: "Atlas universel" von G. und D. Robert de Vaugondy (Paris, erschienen 1757/58). Titel auf Kartenrückseite: "Egypte". Koloriert **Ryh 7609 : 16**

14078 Succincta antiquioris Ægypti et Palæstinæ delineatio / auspiciis [acad. reg. scient. et eleg. litt. per I. C. Rhode]. – [Ca. 1:2800000]. – [Berlin] : [s.n.], [1777]. – 1 Karte : Kupferdruck ; 32 x 21 cm. – (Atlas der alten Welt)

Titel oben, Massstabsleisten unten links. Ursprungswerk: "Atlas der alten Welt" von J. C. Rhode (Berlin, 1772–1778). Koloriert. Ägypten, ursprünglich zusammen mit Palästina auf 1 Blatt. Titel auf der rechten Seite abgeschnitten **Ryh 7609 : 17 A**

14079 Mappa Ægypti antiquæ : cum privil. regis / descripta a R.to Bonâ, primario hydrographo navali ; Perrier sculp. ; André scrip. – [Ca. 1:7000000]. – [S.I.] : [s.n.], julio 1780. – 1 Karte : Kupferdruck ; 21 x 31 cm
 Nullmeridiane: Paris, Ferro. Grenzen koloriert **Ryh 7609 : 17 B**

14080 Ægypti ac nobilissimi ejus fluminis a cataractis usque ad ostia fidelis atque accurata descriptio : additis passim, e Diodoro, Strabone, Ptolemæo, Josepho, aliisque veteribus oppidorum nominibus / auctore Ricardo Poccocke Anglo. S. R. et A. socio. ; I. Condet f. 1746. – [Ca. 1:1700000]. – Amstelodami : apud Covens et Mortier, [zwischen 1746 und 1778]. – 1 Karte : Kupferdruck ; 59 x 37 cm, Gesamtgrösse 61 x 48 cm
 Titeltartusche unten links, Nebenkarten und Erläuterungen rechts. Franz. Titel oberhalb Karte: "Carte de l'Egypte et le cours du Nil". Koloriert **Ryh 7609 : 18**

14081 Ægyptus antiqua : mandato serenissimi Delphini publici juris facta / auctor d'Anville regiæ humaniorum litteratum academiæ et scientiarum Petropolitanae socius, et Aurelianorum celsiss. duci a secretis. – [Ca. 1:2000000]. – [S.I.] : [s.n.], 1765. – 1 Karte : Kupferdruck ; 45 x 30 cm
 Numerierung oben links: "P. 1.". Grenzen koloriert **Ryh 7609 : 19**

14082 Egypte nommée dans le pays Missir / par le Sr. d'Anville de l'Académie royale des belles-lettres, et de celle des sciences de Petersbourg secrétaire de S. A. S. M.gr le Duc d'Orléans. – [Ca. 1:1300000]. – [S.I.] : [s.n.], 1765. – 1 Karte auf 2 Blättern : Kupferdruck ; 66 x 39 cm
 Numerierung oben rechts: "P. 21 8. I.". Grenzen koloriert **Ryh 7609 : 20**

14083 Nili brachia ambo majora cum oppidis et vicis in utrâque ripâ sitis. – [Ca. 1:740000]. – [S.I.] : [s.n.], [1780?]. – 1 Karte : Kupferdruck ; 29 x 24 cm
 Titel- und Massstabskartusche unten links. Numerierung unten rechts: Tab. X. Wahrscheinliches Ursprungswerk: "Voyage de M. Niebuhr en Arabie et en d'autre pays de l'orient" (En Suisse : chez les libraires associés, 1780) **Ryh 7609 : 21**

14084 Carte de l'Egypte ancienne et moderne / dressée sur celle du R. P. Sicard et autres assujetties aux observations astronomiques par le Sr. Robert de Vaugondy ; par P. Santini 1779. – [Ca. 1:1700000]. – A Venise : chez M. Remondini, [erschienen 1784]. – 1 Karte : Kupferdruck ; 62 x 42 cm. – (Atlas universel / P. Santini, G. A. Remondini ; Vol. 2, Karte 41)
 Blattnummer unten rechts: P. II. 4J [=41]. Ursprungswerk: Neuauflage des "Atlas universel" von P. Santini (Venedig, 1776) durch G. A. Remondini (Venedig, 1784). Grenzen koloriert **Ryh 7609 : 22**

14085 De l'Egypte. – [Ca. 1:8500000]. – [Paris] : [Mondhare], [erschienen 1780]. – 1 Karte : Kupferdruck ; 30 x 32 cm, Bildgrösse 32 x 55 cm. – (Géographie moderne avec introduction ; 62)
 Erläuterungen rechts und links. Westen oben. Nummer oben rechts: 62. Ursprungswerk: "Géographie moderne avec introduction" von Abbé J. B. L. Clouet (Paris : Mondhare, 1780). Koloriert. Auf Papier aufgeklebt **Ryh 7609 : 23**

14086 Ægyptus antiqua : mandato serenissimi Delphini publici juris facta / auctor d'Anville, primus regis geographus, regiæ humaniorum litteratum academiæ et scientiarum Petropolitanae socius, et Aurelianorum celsiss. duci a secretis ; J. C. Berndt sculp. – [Ca. 1:2000000]. – Prostat Norimbergæ [Nürnberg] : in officina Weigelio-Schneideriana, 1784. – 1 Karte : Kupferdruck ; 44 x 30 cm. – (Atlas antiquus Danvillianus)
 Ursprungswerk: Atlas antiquus Danvillianus / Jean-Baptiste D'Anville (Nürnberg, 1784). Zum Teil koloriert **Ryh 7609 : 24**

14087 Egypten oder Misir / verfasst von Herrn d'Anville ; verbessert herausgegeben von Herrn F. A. Schraembl. – [Ca. 1:1300000]. – In Wien : zu finden im eigenen Verlage, 1787. – 1 Karte : Kupferdruck ; 64 x 39 cm. – (Allgemeiner grosser Atlas ; N. 105)
 Titel- und Massstabsfeld unten links. Numerierung oben rechts: "No: 105.". Ursprungswerk: "Allgemeiner grosser Atlas" von F. A. Schrämbel (Wien, 1786–1800). Koloriert **Ryh 7609 : 25**

14088 Ægyptus antiqua, nec non specimen ostiorum Nili : ex laudatâ scriptorum auctoritate expressum / auctore C. F. Delamarche geographo. – [Ca. 1:3700000]. – [S.I.] : [s.n.], anno 1790. – 1 Karte : Kupferdruck ; 27 x 36 cm
 5 Nebenkarten der Nilmündung rechts. Titel unten rechts, Massstabsleisten unten links. Nullmeridian: Paris, Ferro. Koloriert **Ryh 7609 : 26**

14089 Carte physique et politique de l'Égypte / par E. Mentelle membre de l'Institut national des sciences et arts, professeur aux ecoles centrales du département de la Seine et P. G. Chanlaire, l'un des auteurs de l'Atlas National. – [Ca. 1:1900000]. – Se trouve a Paris : chez les auteurs P. G. Chanlaire rue Geoffroy-Langevin no. 328 : E. Mentelle Galeries du Louvre no. 19, an VII [1799]. – 1 Karte : Kupferdruck ; 48 x 57 cm. – (Atlas universel de géographie physique et politique, ancienne et moderne ; [No. 166])
 Nebenkarte links: "Carte particulière et détaillée du delta" (19 x 24 cm). Nullmeridian: Paris, Ferro. Ursprungswerk: "Atlas universel

de géographie physique et politique, ancienne et moderne" / E. Mentelle et P. G. Chanlaire (Paris, um 1800). Grenzen koloriert
Ryh 7609 : 27

14090 Carte physique et politique de l'Égypte / par E. Mentelle membre de l'Institut national des sciences et arts, professeur aux écoles centrales du département de la Seine et P. G. Chanlaire, l'un des auteurs de l'Atlas National. – [Ca. 1:1900000]. – Se trouve à Paris : chez les auteurs P. G. Chanlaire rue Geoffroy-Langevin no. 328 : E. Mentelle Galeries du Louvre no. 19, an VII [1799]. – 1 Karte : Kupferdruck ; 48 x 57 cm. – (Atlas universel de géographie physique et politique, ancienne et moderne ; [No. 166])
Nebenkarte links: "Carte particulière et détaillée du delta" (19 x 24 cm). Nullmeridian: Paris, Ferro. Ursprungswerk: "Atlas universel de géographie physique et politique, ancienne et moderne" / E. Mentelle et P. G. Chanlaire (Paris, um 1800). Grenzen koloriert
Ryh 7609 : 28

14091 Carte d'Égypte ou se trouvent la Syrie et la partie de la Turquie d'Asie comprise entre la mer Méditerranée et la ville de Constantinople : utile à ceux qui désirent suivre Buonaparte dans ses expéditions militaires : rédigée d'après les meilleurs géographes et les observations les plus récentes / par Mauborgne, ancien professeur. – [Ca. 1:2100000]. – À Paris : chez Basset m.d d'estampes et de papiers peints rue Jacques au coin de celle des Mathurins no. 670, an VII. de la Rép. Fr. [1799]. – 1 Karte : Kupferdruck ; 47 x 57 cm
Koloriert
Ryh 7609 : 29

14092 Karte von Ägypten / verfasst von Herrn Robert Vaugondy, Geographen des Königs von Polen ; neu herausgegeben von Joh. Walch. – [Ca. 1:9300000]. – In Augsburg : [Johann Walch], 1798. – 1 Karte : Kupferdruck ; 48 x 53 cm
Nebenkarte oben rechts: "Grundriss des neuen Hafens bei Alexandrien" (15 x 14 cm). Koloriert
Ryh 7609 : 30

14093 Charte von Ägypten : nach astronomischen Beobachtungen, den Reisen von Niebuhr, Norden, u.a.m. den durch die Franzosen, von ihren neuen Entdeckungen, bis jetzt bekannt gemachten Nachrichten, vorzüglich nach der Herren Bruns u. Hartmann Beschreibung : mit röm. kaysl. allergn. Freyheit / entworfen von F. L. Gusesfeld. – [Ca. 1:1600000]. – Nürnberg : bey den Homann. Erben, 1800. – 1 Karte : Kupferdruck ; 58 x 42 cm
Nullmeridian: Paris. Koloriert
Ryh 7609 : 31

14094 Charte von Ägypten : mit Bezeichnung des Marsches der franz. Armée, durch ... und einem Plan von Alexandria ; Abel sc. – [Ca. 1:1300000]. – Tübingen : in der J. G. Cotta'schen Buchhandlung, [1799]. – 1 Karte : Kupferdruck ; 39 x 34 cm
Nebenkarten rechts: südliche Fortsetzung des Nils (28 x 8 cm), "Plan von Alexandria" (9 x 12 cm). Vermerk unten rechts ("für die allgemeine Zeitung"). Titel oben rechts, Massstabsleiste unten Mitte. Die Karte erschien in der Allgemeinen Zeitung, Nr. 163 (1799) als Beilage zu einem Artikel aus Nr. 162 (11.6.1799)
Ryh 7609 : 32

14095 Cairus, qvae olim Babylon; Aegypti maxima vrbs : cum priuilegio. – [Köln] : [s.n.], [zwischen 1572 und 1624]. – 1 Vogelschauplan : Kupferdruck ; 33 x 49 cm. – (Civitates orbis terrarum ; Teil 1, 55)
Titel oben, Erläuterungen oben rechts, Legende unten rechts. Lateinischer Text ("Cairvs.") auf der Kartenrückseite. Seitennummer (Rückseite): "55". Ursprungswerk: "Civitates orbis terrarum" von Georg Braun und Frans Hogenberg, erster Teil (Lateinische Ausgabe. – Köln, erstmals 1572)
Ryh 7609 : 51

14096 Alexandria, vertustissimum Ægypti emporium, amplissima ciuitas. – [Köln] : [s.n.], [zwischen 1575 und 1612]. – 1 Vogelschauplan : Kupferdruck ; 36 x 48 cm. – (Civitates orbis terrarum ; Teil 2, 56)
Lateinischer Text ("Alexandria.") auf der Rückseite. Seitennummer (Rückseite): "56". Ursprungswerk: "Civitates orbis terrarum" von Georg Braun und Frans Hogenberg, zweiter Teil (Lateinische Ausgabe. – Köln, erstmals 1575)
Ryh 7609 : 52

14097 De Stadt Cairus = La ville de Caire, en Egypte. – T'Amsterdam : by Cóvens en Mortier, [zwischen 1721 und 1778]. – 1 Vogelschauplan : Kupferdruck ; 24 x 33 cm
Titel oben Mitte, Legende (franz. und holländ.) unterhalb Karte
Ryh 7609 : 53

14098 De Stadt Alexandria of Scanderik = La ville de Alexandrie ou Scanderik, en Egypte. – A Leide : chez Pierre vander Aa, [zwischen 1682 und 1733]. – 1 Vogelschaubild : Kupferdruck ; 26 x 34 cm
Titel oben Mitte, Legende oben links (holländ.) und rechts (franz.)
Ryh 7609 : 54

14099 Plan von Kahira nebst Fostat oder Alt-Kahira, Bulak und Dschise / nach C. Niebuhr. – Weimar : im Verlage des Geograph. Instituts, 1809. – 1 Plan : Kupferdruck ; 28 x 47 cm
Legende oben rechts
Ryh 7609 : 61

16.10 Nubien, Äthiopien • Nubia, Ethiopia

14100 Nubia, Abissinia, Aethiopia : die Karten vermischet. – [Versch. Orte], ca. 1573–1800. – 19 Kt. (in Sammelband) ; 54 cm
Systematische Gliederung nach Ryhiner: Kap. 16 (Africa), Bd. 10
Ryh 7610

14101 Presbiteri Iohannis, sive, Abissinorum imperii descriptio. – [Antwerpen] : [s.n.], [erschienen 1573]. – 1 Karte : Kupferdruck ; 35 x 42 cm. – (Theatrum oder Schawplatz des Erdbodems ; 52 A)
Titelkartusche unten rechts, Textkartusche oben links. Deutscher Text ("Priester Johans gebiedt.") und Seitennummer ("52.A.") auf der Kartenrückseite. Ursprungswerk: "Theatrum oder Schawplatz des Erdbodems" von Abraham Ortelius (Antwerpen, 1573). Koloriert
Ryh 7610 : 1

14102 Presbiteri Iohannis, sive, Abissinorum imperii descriptio. – [Antwerpen] : [s.n.], [erschienen 1579]. – 1 Karte : Kupferdruck ; 35 x 42 cm. – (Theatrum orbis terrarum ; 89)
Titelkartusche unten rechts, Textkartusche oben links. Lat. Text ("Abissinorum sive Presbyteri Iohannis imperivm.") und Seitennummer ("89") auf der Kartenrückseite. Ursprungswerk:

"Theatrum orbis terrarum" von Abraham Ortelius (Antwerpen : Plantijn, 1579). Koloriert
Ryh 7610 : 2

14103 Abissinorum sive pretiosi Ioannis imperiu[m]. – [Amsterdam] : [Jodocus Hondius], [1606]. – 1 Karte : Kupferdruck ; 32 x 47 cm. – (Gerardi Mercatoris atlas sive cosmographicae meditationes de fabrica mvndi et fabricati figvra)

Nebenkarte oben links: "Congi regni in Africa christiani nova descriptio" (15 x 15 cm). Lateinischer Text auf der Kartenrückseite ("Abissinorum, et Congi regna."). Seitennumerierung (Rückseite): "319", "320" (oben), "Bbbbbb" (unten). Ursprungswerk: "Gerardi Mercatoris atlas sive cosmographicae meditationes de fabrica mvndi et fabricati figvra" hrsg. von J. Hondius (Amsterdam, 1606)

Ryh 7610 : 3

14104 Abissinorum sive pretiosi Ioannis imperiu[m]. – [Amsterdam] : [Henricus Hondius], [1630]. – 1 Karte : Kupferdruck ; 32 x 47 cm. – (Gerardi Mercatoris atlas sive cosmographicae meditationes de fabrica mundi et fabricati figura)

Nebenkarte oben links: "Congi regni in Africa christiani nova descriptio" (15 x 15 cm). Lateinischer Text auf der Kartenrückseite ("Abissinorum et Congi regna."). Seitennumerierung (Rückseite): "352", "353" (oben), "XXXXXX" (unten). Ursprungswerk: "Gerardi Mercatoris atlas sive cosmographicae meditationes de fabrica mundi et fabricati figura" hrsg. von H. Hondius (Amsterdam, 1630). Koloriert

Ryh 7610 : 4

14105 Abissinorum, siue, pretiosi Ioannis, imperium. – [Amsterdam] : [Cloppenburgh], [1630]. – 1 Karte : Kupferdruck ; 17 x 24 cm. – (Gerardi Mercatoris atlas sive cosmographicae meditationes de fabrica mundi et fabricati figura ; 607)

Seitennumerierung oben rechts ("607"), Kapitelüberschrift oben Mitte ("Le royaume d'Abissin."). Ursprungswerk: "Gerardi Mercatoris atlas sive cosmographicae meditationes de fabrica mundi et fabricati figura" (Amsterdam : Cloppenburgh, 1630). Teilweise koloriert. Auf Papier aufgeklebt

Ryh 7610 : 5

14106 Abyssinorum sive magni regis Davidis, quem vulgo Presbyterum Joannem vocant, imperium. – Coloniae [Köln] : formulis Joan[n]is Bussemacheri, anno 1600. – 1 Karte : Kupferdruck ; 21 x 28 cm. – (Geographisch Handtbuch)

Textfeld rechts: "Priester Ioans Titel ...". Ursprungswerk: "Geographisch Handtbuch" von Matthias Quad (Köln : J. Bussemacher, 1600)

Ryh 7610 : 6 A

14107 Partie de la Haute Æthiopie ou sont l'empire des Abissins et la Nubie [et]c. / tirées de Sanut, de Mercator par N. Sanson d'Abbevi. geog: du roy ; A. d'Winter fec. – [Amsterdam] : [s.n.], [1683]. – 1 Karte : Kupferdruck ; 28 x 20 cm. – (L'Afrique en plusieurs cartes nouvelles et exactes ...)

Titelkartusche unten rechts. Ursprungswerk: "L'Afrique en plusieurs cartes nouvelles et exactes" par Nicolas Sanson (Paris, 1683).

Koloriert. Auf Papier aufgeklebt

Ryh 7610 : 6 B

14108 Abissinorum sive pretiosi Ioannis imperiu[m]. – [Amsterdam] : [Henricus Hondius], [1633]. – 1 Karte : Kupferdruck ; 32 x 47 cm. – (Atlas ou representation du monde universel, et des parties d'icelui)

Nebenkarte oben links: "Congi regni in Africa christiani nova descriptio" (15 x 15 cm). Franz. Text auf der Kartenrückseite ("Les royaumes des Abyssins [et] de Congo."). Seitennumerierung (Rückseite): "633", "636" (oben), "XXXXXX" (unten).

Ursprungswerk: "Atlas ou representation du monde universel, et des parties d'icelui" von G. Mercator und J. Hondius (Amsterdam : H. Hondius, 1633). Koloriert

Ryh 7610 : 7

14109 Æthiopia superior vel interior; vulgo Abissinorum sive Presbyteri Ioannis imperium. – [Amsterdam] : [Joan Blaeu], [1642 oder 1643]. – 1 Karte : Kupferdruck ; 37 x 48 cm. – (Novvs Atlas, das ist Welt-beschreibung. Ander Theil)

Deutscher Text ("Das Koenigreich der Abissiner.") auf der Rückseite. Titelkartusche unten rechts, Massstabskartusche unten links. Seitennumerierung (Rückseite): "4" (oben), "Africa." und "C" (unten). Ursprungswerk: 2. Teil des "Novus Atlas" hrsg. von Joan und Cornelius Blaeu (Deutsche Ausgabe. – Amsterdam, 1642/43). Koloriert

Ryh 7610 : 8

14110 Æthiopia superior vel interior; vulgo Abissinorum sive Presbyteri Ioannis imperium. – Amstelædami [Amsterdam] : penes G. Valk et P. Schenk, [zwischen 1670 und 1690]. – 1 Karte : Kupferdruck ; 37 x 48 cm
Titelkartusche unten rechts, Massstabskartusche unten links.

Koloriert

Ryh 7610 : 10

14111 Æthiopia superior vel interior; vulgo Abissinorum sive Presbyteri Ioannis imperium. – [Amsterdam] : [Frederick de Wit], [zwischen 1659 und 1688]. – 1 Karte : Kupferdruck ; 40 x 52 cm

Titelkartusche unten rechts, Massstabskartusche unten links.

Koloriert. Handschriftlicher Vermerk auf der Kartenrückseite:

"Æthiopia superior per de Witt". Handschriftliche Numerierung oben rechts: 126

Ryh 7610 : 11

14112 Æthiopia superior vel interior; vulgo Abissinorum sive Presbyteri Ioannis imperium. – Amstelodami [Amsterdam] : ex officina J. Covens et C. Mortier, [zwischen 1721 und 1778]. – 1 Karte : Kupferdruck ; 40 x 52 cm

Titelkartusche unten rechts, Massstabskartusche unten links.

Koloriert

Ryh 7610 : 12

14113 Haute Ethiopie, ou l'Abyssinie, ordinairement l'empire du Preste Jan, dans l'Afrique / publiée par Pierre vander Aa. – A Amsterdam : chez Covens et Mortier, [zwischen 1721 und 1778]. – 1 Karte : Kupferdruck ; 28 x 35 cm

Titelkartusche unten rechts, Massstabsleisten unten links. Koloriert

Ryh 7610 : 13

14114 Jobi Ludolfi, Habessinina seu Abassia, Presbyteri Johannis regio : perperam dicta ad exemplum tab. chorographicae P. Balth. Tellezii quanta fieri potuit diligentia formata correctis multis nominibus male scriptis; plurimisq[ue] locis passim insertis ex Gregorii Habess: fidâ relatione, illorum situ non ubiq[ue] æque certo / Christianus Ludolfus J. filius delineavit ex autographo parentis. – [Ca. 1:2400000]. – [S.l.] : [s.n.], anno Christi 1683. – 1 Karte : Kupferdruck ; 42 x 52 cm
Titelkartusche unten links, Wappen oben links, Legende unten rechts

Ryh 7610 : 15

14115 Jobi Ludolfi, Habessinia seu Abassia, Presbyteri Johannis regio : perperam dicta ad exemplum tab. chorographicæ P. Balth. Tellezii quanta fieri potuit diligentia formata correctis multis nominibus male scriptis; plurimisq[ue] locis passim insertis ex Gregorii Habess: fidâ relatione, illorum situ non ubiq[ue] æque certo / Christianus Ludolfus J. filius delineavit ex autographo parentis, anno Christi 1683. – [Ca. 1:2400000]. – [Amsterdam] : apud G. Valk et P. Schenk, [zwischen 1683 und 1690]. – 1 Karte : Kupferdruck ; 42 x 53 cm
Titelkartusche unten links, Wappen oben links, Legende unten rechts. Koloriert **Ryh 7610 : 16**

14116 A new and accurate map of Nubia [and] Abissinia, together with all the kingdoms tributary thereto, and bordering upon them : laid down from the latest [and] best authorities and regulated by astron:l observations / by Eman:l Bowen. – [Ca. 1:9800000]. – [London] : [s.n.], [1752]. – 1 Karte : Kupferdruck ; 34 x 41 cm. – (A complete atlas, or distinct view of the known world ; 46)
Titelkartusche oben rechts. Nullmeridian: London. Numerierung unten links: "No. 46". Ursprungswerk: "A complete atlas, or distinct view of the known world" von Emanuel Bowen (London, 1752). Koloriert **Ryh 7610 : 18**

14117 Carte de la route que suit la caravane du Soudan en allant d'Égypte au Dar-Four : avec les routes que font les marchands d'esclaves du Dar-Four aux contrées adjacentes : pour le voyage de W. G. Browne, fait depuis 1792 jusqu'en 1798 / écrit par Miller. – [Ca. 1:7900000]. – [S.l.] : [s.n.], [nach 1799]. – 1 Karte : Kupferdruck ; 37 x 37 cm
Titel oben links, Massstabsleiste unten links. Nullmeridian: Greenwich. Zum Teil koloriert **Ryh 7610 : 21**

14118 Carte du Dar-Four : pour le voyage de W. G. Browne, fait depuis 1792 jusqu'en 1798 / écrit par Miller. – [Ca. 1:1500000]. – [S.l.] : [s.n.], [nach 1799]. – 1 Karte : Kupferdruck ; 44 x 35 cm
Titel unten rechts, Massstabsleiste unten links. Nullmeridian: Greenwich **Ryh 7610 : 22**

14119 Aden : cum priuilegio. Mombaza. Qviloa. Cefala. – [Köln] : [s.n.], [zwischen 1572 und 1624]. – 4 Ansichten auf 1 Blatt : Kupferdruck ; Gesamtgröße 33 x 47 cm. – (Civitates orbis terrarum ; Teil 1, 53)
"Aden" oben (19 x 47 cm), "Mombaza" unten links (13 x 15 cm), "Qviloa" unten Mitte (13 x 16 cm), "Cefala" unten rechts (13 x 14 cm). Lateinischer Text ("Aden.", "Mombaza.", "Qviloa." und "Cefala.") auf der Kartenrückseite. Seitennummer (Rückseite): "53". Ursprungswerk: "Civitates orbis terrarum" von Georg Braun und Frans Hogenberg, erster Teil (Lateinische Ausgabe. – Köln, erstmals 1572) **Ryh 7610 : 40**

16.11 Süd-, Ost- und Zentralafrika • South, East and Central Africa

14120 Africa meridionalis : Kongo, Loango, Angola, Benguela, Region der Kaffern. – [Versch. Orte], 1683–1802. – 23 Kt. (in Sammelband) ; 54 cm

Systematische Gliederung nach Ryhiner: Kap. 16 (Africa), Bd. 11 **Ryh 7611**

14121 Regna Congo et Angola. – [Ca. 1:4000000]. – Amstelodami [Amsterdam] : apud Heredes Joannis Janssonii, [um 1680]. – 1 Karte : Kupferdruck ; 40 x 48 cm. – (Joannis Janssonii novus atlas)
Titelkartusche unten Mitte, Massstabsleisten unten links. Osten oben. Ursprungswerk: "Joannis Janssonii novus atlas", Bd. 4 (Amsterdam, erschienen um 1680). Koloriert **Ryh 7611 : 2**

14122 Royaume de Congo, [et]c. / par N. Sanson d'Abbeville geographe ordinaï. du roy ; A. d'Winter sculp. – [Ca. 1:9800000]. – [Amsterdam] : [s.n.], [1683]. – 1 Karte : Kupferdruck ; 19 x 26 cm. – (L'Afrique en plusieurs cartes nouvelles et exactes ...)
Titelkartusche unten links. Ursprungswerk: "L'Afrique en plusieurs cartes nouvelles et exactes" par Nicolas Sanson (Paris, 1683). Koloriert. Auf Papier aufgeklebt **Ryh 7611 : 3**

14123 Royaumes de Congo et d'Angola : avec toutes leurs contrées, rivières et places maritimes / de nouveau donnez au public par Pierre vander Aa. – [Ca. 1:5100000]. – A Amsterdam : chez J. Cövens et C. Mortier, [zwischen 1721 und 1778]. – 1 Karte : Kupferdruck ; 28 x 33 cm
Titel- und Massstabskartusche unten links. Koloriert **Ryh 7611 : 4**

14124 Charte von Niederguinea und den angrenzenden Ländern Süd-Afrika's : nach den neuesten und besten Hilfsmitteln / gezeichnet von I. C. M. Reinecke. – [Ca. 1:6900000]. – Weimar : im Verlage des Industrie Comptoirs, 1801. – 1 Karte : Kupferdruck ; 42 x 47 cm
Koloriert **Ryh 7611 : 5**

14125 Carte plate de la cote d'Angola : pour servir aux voyages de L. De Grand Pré / levée par lui-même en 1787. – [Ca. 1:8500000]. – [S.l.] : [s.n.], [nach 1787]. – 1 Karte : Kupferdruck ; 20 x 13 cm
Titel unterhalb Karte. Nullmeridian: Paris **Ryh 7611 : 6**

14126 Æthiopia inferior, vel exterior : partes magis septentrionales, quæ hic desiderantur, vide in tabula Æthiopiæ superioris. – [Ca. 1:8500000]. – [Amsterdam] : [Joan Blaeu], [1642 oder 1643]. – 1 Karte : Kupferdruck ; 37 x 48 cm. – (Novvs Atlas, das ist Welt-beschreibung. Ander Theil)
Deutscher Text ("Nieder=Morenlandt.") auf der Rückseite. Titel- und Massstabskartusche unten rechts. Seitennumerierung (Rückseite): "6" (oben), "Africa." und "G" (handschriftlich, unten). Ursprungswerk: 2. Teil des "Novus Atlas" hrsg. von Joan und Cornelius Blaeu (Deutsche Ausgabe. – Amsterdam, 1642/43). Koloriert **Ryh 7611 : 12**

14127 Æthiopia inferior, vel exterior : partes magis septentrionales, quæ hic desiderantur, vide in tabula Æthiopiæ superioris. – [Ca. 1:9300000]. – Amstelædami [Amsterdam] : venundantur à Gerardo Valk et Petro Schenk, [zwischen 1670 und 1690]. – 1 Karte : Kupferdruck ; 36 x 48 cm
Titel- und Massstabskartusche unten rechts. Koloriert **Ryh 7611 : 14**

- 14128** *Æthiopia inferior, vel exterior : comprehendens Monomotapæ et Monoemugi imperia et ora Caffaria : cum privilegio / correctore et editore F. de Witt. – [Ca. 1:9300000]. – Amstelodami [Amsterdam] : apud Ioannem Còvens et Cornelium Mortier, [zwischen 1721 und 1778]. – 1 Karte : Kupferdruck ; 36 x 47 cm*
Titel- und Massstabskartusche unten rechts. Koloriert **Ryh 7611 : 16**
- 14129** *Le Zanguebar : tire de Sanut [et]c. / par N. Sanson d'Abb. geogr. ord.re du roy. Partie du Zanguebar ou sont les costes d'Ajan et d'Abex [et]c. / tiree de Sanut de Marmol [et]c. / par N. Sanson d'Abb. geo. ord. du roy. – [Amsterdam] : [s.n.], [1683]. – 2 Karten auf 1 Blatt : Kupferdruck ; Gesamtgrösse 17 x 28 cm. – (L'Afrique en plusieurs cartes nouvelles et exactes ...)*
"Le Zanguebar" links (17 x 10 cm), "Partie du Zanguebar ..." rechts (17 x 17 cm). Ursprungswerk: "L'Afrique en plusieurs cartes nouvelles et exactes" par Nicolas Sanson (Paris, 1683). Küsten und Kartusche koloriert. Auf Papier aufgeklebt **Ryh 7611 : 17 A**
- 14130** *Pays, et coste des Caffres : empires de Monomotapa Monoemugi, [et]c. : tirés de Sanuto, et d'autres / par N. Sanson d'Abbeville geographe ordinaire du roy ; A. de Winter sculp. – [Amsterdam] : [s.n.], [1683]. – 1 Karte : Kupferdruck ; 19 x 27 cm. – (L'Afrique en plusieurs cartes nouvelles et exactes ...)*
Ursprungswerk: "L'Afrique en plusieurs cartes nouvelles et exactes" par Nicolas Sanson (Paris, 1683). Küsten und Kartusche koloriert. Auf Papier aufgeklebt **Ryh 7611 : 17 B**
- 14131** *La Basse Ethiopie en Afrique : avec les royaumes qui en dependent, ses bayes et rivieres : suivant les memoires les plus recens des voyageurs / nouvellement mise en lumiere par Pierre vander Aa. – A Amsterdam : chez J. Còvens et C. Mortier, [zwischen 1721 und 1778]. – 1 Karte : Kupferdruck ; 27 x 35 cm*
Titel- und Massstabskartusche unten rechts. Koloriert **Ryh 7611 : 18**
- 14132** *Carte de l'Ethiopie orientale : située sur la mer des Indes entre le cap Guardasouin, [et] le cap de Bonne Esperance : dressée sur les meilleurs memoires principalement sur ceux des portugais / par le Sr. d'Anville geographe ord.re du roi ; Delahaye sculpsit. – [Ca. 1:8500000]. – [S.l.] : [s.n.], aout 1727. – 1 Karte : Kupferdruck ; 63 x 39 cm*
Koloriert **Ryh 7611 : 19**
- 14133** *Nieuwe caarte van Kaap de Goede Hoop en't zuyderdeel van Africa. – [Ca. 1:6500000]. – Te Amsterdam : by R. [et] I. Ottens, [zwischen 1725 und 1750]. – 1 Karte : Kupferdruck ; 42 x 54 cm*
Nebenkarten unten links ("De Hollandsche vesting aan het voorgebergte de Goede Hoop", 10 x 9 cm) und unten rechts ("Tafel-bay aan het voorgebergte de Goede Hoop", 9 x 13 cm). Titelfeld mit Massstabsleisten unten Mitte. Numerierung oben rechts: Pag. 48. Koloriert **Ryh 7611 : 20**
- 14134** *Africae pars meridionalis cum promontorio Bonae Spei / accuratissime delineato opera Tobiae Conradi Lotter, geographi. – [Ca. 1:6200000]. – Augustae Vindelicorum [Augsburg] : [Tobias Konrad Lotter], [zwischen 1740 und 1760]. – 1 Karte : Kupferdruck ; 45 x 54 cm*
Widmungskartusche Mitte links: "Serenissimo principi ac Domino, Domino Wilhelmo, principi hereditario Hassiae ... subjectissimus Isaacus Augustus Jassoy Hanoviensis". Nebenkarten: "Castellum Batavorum in promontorio Bonae Spei" (11 x 10 cm, unten links), "Sinus Saldanhae of Saldanha Baay" (8 x 12 cm, unten Mitte), "Ager promontorii Bonae Spei" (20 x 13 cm, unten rechts). Titel oberhalb Karte. Koloriert **Ryh 7611 : 21**
- 14135** *Mappa geographica promontorii Bonae Spei : cum Belgarum coloniis nec non Hottentott.m stationibus, quam ex propriis observationibus et incolarum relatis / a.o 1775–76 delineavit, a.o 1779 edidit Andreas Sparrman med. doct. membr. reg. acad. scient. Holm. præfectus Musei ejusd. acad. – [Ca. 1:2700000]. – [S.l.] : [Anders Sparrman], 1779. – 1 Karte : Kupferdruck ; 33 x 54 cm*
Nebenkarte unten rechts: "Baay Falso" (13 x 12 cm), 3 Profile oben Mitte **Ryh 7611 : 22**
- 14136** *Carte du cap de Bonne Esperance et de ses environs / [Etienne André Philippe de Prétot]. – [Ca. 1:1300000]. – [Paris] : [Nyon], [1787]. – 1 Karte : Kupferdruck ; 16 x 13 cm. – (Atlas universel pour l'étude de la géographie et de l'histoire ancienne et moderne ; no. 111)*
Nebenkarte: "Vue de la ville du cap ..." (4 x 5 cm, Mitte links). Titeltartusche unten links. Numerierung oben rechts: "No. 111". Ursprungswerk: "Atlas universel pour l'étude de la géographie et de l'histoire ancienne et moderne" von E. A. Philippe de Prétot (Paris : Nyon l'ainé, 1787) **Ryh 7611 : 23**
- 14137** *Das Vorgebirg der Guten Hofnung / verfasst von Herrn L. S. de la Rochette ; neu herausgegeben von Herrn F. A. Schrämbel. – [Ca. 1:5400000]. – In Wien : zu finden in eigenem Verlage, 1789. – 1 Karte : Kupferdruck ; 48 x 32 cm. – (Allgemeiner grosser Atlas ; N. 110 A)*
Titeltartusche oben rechts, Massstabsleisten unten links. Nullmeridian: London. Numerierung oben rechts: "N. 110.A.". Ursprungswerk: "Allgemeiner grosser Atlas" von F. A. Schrämbel (Wien, 1786–1800) **Ryh 7611 : 24**
- 14138** *Carte von der südlichen Spitze von Africa bis zu dem Wendekreise des Steinbocks : entworfen nach le Villants und D. Sparman[n]'s Carten / verbessert und vermehrt von D. I. R. Forster aus handschriftlichen Carten und nie gebrauchten Hilfsmitteln. – [Ca. 1:3100000]. – Nürnberg : in der A. G. Schneider und Weigelschen kaiserl. priv. Kunst- u. Buchhandlung, 1797. – 1 Karte : Kupferdruck ; 52 x 55 cm*
Nebenkarten oben Mitte: "Aussicht von der Kapstadt ..." (7 x 10 cm), Kap der Guten Hoffnung (ca. 1:1 600 000, 21 x 29 cm). Nullmeridian: Ferro. Koloriert **Ryh 7611 : 25**
- 14139** *Charte der Südspitze Africa's und der Colonie vom Vorgebirge der Guten Hoffnung : hauptsächlich nach Barrow's neuesten Reisen entworfen und nach astronomischen Ortsbestim[m]ungen berichtet / von I. C. M. Reinecke. – [Ca. 1:1700000]. – Weimar : im Verlage des Industrie Comptoirs, 1802. – 1 Karte : Kupferdruck ; 39 x 59 cm*
Koloriert **Ryh 7611 : 26**

14140 Plan du cap de Bonne Espérance et de ses environs / levé en 1793, par L. de Grand Pré, officier de la marine française; pour servir à ses voyages sur les côtes d'Afrique. – [Ca. 1:340000]. – [S.l.] : [s.n.], [nach 1793]. – 1 Karte : Kupferdruck ; 47 x 27 cm

Titelkartusche unten links. Nullmeridian: Paris **Ryh 7611 : 27**

14141 Charte von Zanguebar der Kafferküste und der Insel Madagascar : nach den neuesten und besten Hilfsmitteln / gezeichnet von I. C. M. Reinecke. – [Ca. 1:690000]. – Weimar : im Verlage des Industrie Comptoirs, 1801. – 1 Karte : Kupferdruck ; 42 x 47 cm
Koloriert **Ryh 7611 : 36**

14142 Le cap de Bonne Esperance, comme il a été ci-devant. – A Amsterdam : chez Covens et Mortier, [zwischen 1721 und 1778]. – 1 Ansicht : Kupferdruck ; 28 x 34 cm

Titelkartusche oben Mitte, Legende unterhalb Karte **Ryh 7611 : 45**

14143 Cap de Bonne-Esperance, en Afrique. – A Amsterdam : chez J. Covens et C. Mortier, [zwischen 1721 und 1778]. – 1 Ansicht : Kupferdruck ; 24 x 33 cm
Nebenkarte oben rechts: Kastell (5 x 10 cm). Titel oben Mitte, Legende oben links **Ryh 7611 : 46**

16.12 Azoren, Kapverdische Inseln, Kanarische Inseln • Azores, Cape Verde Islands, Canary Islands

14144 Africae insulae occidentales : die Inseln Azoren und Madeira, Kanarische Inseln, Inseln des Grünen Vorgebirges, verschiedene Inseln. – [Versch. Orte], 1683–1791. – 21 Kt. (in Sammelband) ; 54 cm

Systematische Gliederung nach Ryhiner: Kap. 16 (Africa), Bd. 12
Ryh 7612

14145 Insvlæ Flandricæ, olim Asores dictæ. – [Ca. 1:1600000]. – Amstelodami [Amsterdam] : apud G. Valk et P. Schenk, [zwischen 1670 und 1690]. – 1 Karte : Kupferdruck ; 41 x 51 cm

Titelkartusche oben rechts, Massstabkartusche unten links.

Koloriert **Ryh 7612 : 3**

14146 Carte des isles d'Açores : levée par ordre du roy. – [Ca. 1:1800000]. – A Amsterdam : chez J. Covens et C. Mortier, [zwischen 1721 und 1778]. – 1 Karte : Kupferdruck ; 50 x 52 cm

Nebenkarten: "Le port d'Angra dans l'isle de Tercera" (12 x 18 cm, oben links), "Le port de St. Cruz et autres, dans l'isle de Fayal" (12 x 18 cm, oben rechts). Numerierung unten rechts: 73. Koloriert

Ryh 7612 : 6

14147 Carte réduite des isles Açores : pour servir aux vaisseaux du roi : dressée au dépôt des cartes, plans, et journaux de la marine, par ordre de M. Rouillé ch.r comte de Jouy, ministre et secretaire d'etat aiant le departement de la marine. – [Ca. 1:1000000]. – [Versailles] : [s.n.], 1755. – 1 Karte : Kupferdruck ; 56 x 89 cm. – (Hydrographie française ; No. 51)

Nebenkarten Mitte links: "Vues des isles Açores" (25 x 26 cm), "Vue du danger nommé les Formiques" (6 x 15 cm). Nullmeridiane:

Paris, Ferro, Teneriffa, London, Cap Lezard. Numerierung oben rechts: "No. 51". Ursprungswerk: "Hydrographie française" von J. N. Bellin (Versailles, 1773). Koloriert. Handschriftlicher Vermerk auf der Kartenrückseite: "Les isles Acores 1755 par Bellin"

Ryh 7612 : 7

14148 Carta reducida y general de las islas de los Azores, llamadas tambien terceras : para uso de los navegantes / por D. Tomas y D. Juan Lopez. – [Ca. 1:1200000]. – En Madrid : se hallará este con todas las obras de sus autores en la Calle de las Carretas, año de 1781. – 1 Karte auf 2 Blättern : Kupferdruck ; 35 x 77 cm
Profile links ("Vistas de las islas de los Azores"), Nebenkarten unten links und rechts, Erläuterungen oben rechts. Nullmeridiane: Teneriffa. Koloriert

Ryh 7612 : 8

14149 Carte réduite des îles Açores : dressée par ordre du roi sous le ministère de M. de Bertrand d'après les observations faites par M. de Fleurieu, en 1769 et par Don Vicente Tofiño en 1788 / publiée au Dépôt général des cartes, plans et journaux de la marine. – [Ca. 1:800000]. – [Versailles] : [s.n.], 1791. – 1 Karte : Kupferdruck ; 54 x 82 cm. – (Hydrographie française ; No. 51)

Profile oben und unten, Erläuterungen unten links. Siegel ("Depot de la marine") sowie Preisangabe ("Prix quarante sols") unten rechts. Nullmeridian: Paris. Numerierung oben rechts: "No. 51".

Ursprungswerk: "Hydrographie française" von J. N. Bellin (Versailles, 1773) **Ryh 7612 : 9**

14150 Insvlæ Canariae, olim Fortvnatae dictæ. – [Ca. 1:1600000]. – Amstelodami [Amsterdam] : apud G. Valk et P. Schenk, [zwischen 1670 und 1690]. – 1 Karte : Kupferdruck ; 41 x 52 cm

Titelkartusche oben links, Massstabkartusche unten links. Koloriert

Ryh 7612 : 23

14151 Isles Canaries / par N. Sanson d'Abbeville geographe ordina. du roy. – [Ca. 1:2900000]. – [Amsterdam] : [s.n.], [1683]. – 1 Karte : Kupferdruck ; 18 x 25 cm. – (L'Afrique en plusieurs cartes nouvelles et exactes ...)

Nebenkarte oben rechts: "Is.le Madere" (4 x 7 cm). Titelkartusche oben Mitte. Ursprungswerk: "L'Afrique en plusieurs cartes nouvelles et exactes" par Nicolas Sanson (Paris, 1683). Koloriert.

Auf Papier aufgeklebt **Ryh 7612 : 24 A**

14152 Le Pic de Teneriffe = De piek-bergh op het eiland Teneriffa. – A Amsterdam : chez J. Covens et C. Mortier, [zwischen 1721 und 1778]. – 1 Ansicht : Kupferdruck ; 25 x 32 cm

Titel oben Mitte

Ryh 7612 : 24 B

14153 Canaries, ou îles Fortunées : suivant les decouvertes et les observations des plus renommez navigateurs / de nouveau mises au jour par Pierre vander Aa. – [Ca. 1:2800000]. – A Amsterdam : chez J. Covens et C. Mortier, [zwischen 1721 und 1778]. – 1 Karte : Kupferdruck ; 25 x 33 cm

Titel- und Massstabkartusche mit Ansicht des Pico de Teide oben rechts. Koloriert

Ryh 7612 : 25

14154 Isles des Canaries ou Fortunatae. – [Ca. 1:1900000]. – A Amsterdam : chez J. Covens et C.

Mortier geographes, [zwischen 1721 und 1778]. –
1 Karte : Kupferdruck ; 36 x 47 cm

Titelkartusche oben rechts, Massstabsleiste unten links. Koloriert
Ryh 7612 : 26

14155 Carta reducida de las islas de Canaria : dedicada al Sr. D. Fernando de Magallon ... / por Don Tomas Lopez, geografo de los dominos de S. M. de las reales academias de la historia, de San Fernando de la de buenas letras de Sevilla y de la sociedad Bascongada de los amigos del pais. – [Ca. 1:750000]. – En Madrid : se hallará este ... Calle de las Carretas entrando por la Plazuela del Angel, año de 1780. – 1 Karte auf 2 Blättern : Kupferdruck ; 37 x 80 cm

Erläuterungen oben rechts. Nullmeridiane: Madrid, Paris, London, Ferro, Teneriffa. Koloriert
Ryh 7612 : 27

14156 Isla de la Gran Canaria / por Don Tomas Lopez, geografo de los dominios de S. M. de las reales academias de la historia, de San Fernando de la de buenas letras de Sevilla y de la sociedad Bascongada de los amigos del pais. – [Ca. 1:280000]. – En Madrid : se hallará este con todas las obras del autor en la Calle de las Carretas entrando por la Plazuela del Angel, año de 1780. – 1 Karte : Kupferdruck ; 34 x 38 cm

Erläuterungen oben links, Legende unten links. Nullmeridiane: Madrid, Teneriffa. Koloriert
Ryh 7612 : 28

14157 Mapa de la isla de Tenerife / por Don Tomás Lopez, geografo de los dominios de S. M. de las reales academias de la historia, de San Fernando, de la de buenas letras de Sevilla y de la sociedad Bascongada de los amigos del pais. – [Ca. 1:280000]. – En Madrid : se hallará este con todas las obras del autor en la Calle de las Carretas entrando por la Plazuela del Angel, año de 1779. – 1 Karte : Kupferdruck ; 35 x 37 cm

Erläuterungen oben links. Nullmeridiane: Madrid, Teneriffa. Koloriert
Ryh 7612 : 29

14158 Mapa de la isla de Fuerteventura / por Don Tomás Lopez, geografo de los dominios de S. M. de las reales academias de la historia, de San Fernando, de la de buenas letras de Sevilla y de la sociedad Bascongada de los amigos del pais. – [Ca. 1:280000]. – En Madrid : se hallará este con todas las obras del autor en la Calle de las Carretas entrando por la Plazuela del Angel, año de 1779. – 1 Karte : Kupferdruck ; 35 x 43 cm

Erläuterungen Mitte links. Nullmeridiane: Madrid, Teneriffa. Koloriert
Ryh 7612 : 30

14159 Mapa de la isla de Lanzarote / por Don Tomás Lopez, geografo de los dominios de S. M. de las reales academias de la historia, de S. Fernando, de la de buenas letras de Sevilla y de la sociedad Bascongada de los amigos del pais. – [Ca. 1:280000]. – En Madrid : se hallará este con todas las obras del autor en la Calle de las Carretas entrando por la Plazuela del Angel, año de 1779. – 1 Karte : Kupferdruck ; 35 x 37 cm

Nebenkarte oben links: "Mapa de la isla del Hierro / por Don Tomás Lopez" (12 x 14 cm). Erläuterungen unten rechts. Nullmeridiane: Madrid, Teneriffa. Koloriert
Ryh 7612 : 31

14160 Mapa de la isla de la Palma. Mapa de la isla de la Gomera / por Don Tomas Lopez, geografo de los dominios de S. M. de las reales academias de la historia, de San Fernando, de la de buenas letras de Sevilla y de la sociedad Bascongada de los amigos del pais. – [Ca. 1:280000]. – En Madrid : se hallará este con todas las obras del autor en la Calle de las Carretas entrando por la Plazuela del Angel, año de 1780. – 2 Karten auf 2 Blättern : Kupferdruck ; Gesamtgrösse 36 x 39 cm
Enth.: "Palma" links (35 x 18 cm), "Gomera" rechts (35 x 18 cm). Erläuterungen jeweils unten. Nullmeridiane: Madrid, Teneriffa. Koloriert
Ryh 7612 : 32

14161 Insulae de Cabo Verde, olim Hesperides, sive Gorgades : belgice de Zoute Eylanden / apud G. Valk et P. Schenk. – [Ca. 1:760000]. – [Amsterdam] : G. Valk et P. Schenk, [zwischen 1670 und 1690]. – 1 Karte : Kupferdruck ; 43 x 54 cm
Titelkartusche oben Mitte. Koloriert
Ryh 7612 : 43

14162 Les iles du Cap Verd, nommées par quelques auteurs iles de Sel / dressées suivant la découverte qu'en ont faite les plus celebres navigateurs et tout recemment publiées par Pierre vander Aa, marchand libraire à Leide. – [Ca. 1:1500000]. – A Amsterdam : chez Covens et Mortier, [zwischen 1721 und 1778]. – 1 Karte : Kupferdruck ; 24 x 30 cm

Titelkartusche oben Mitte, Massstabsleisten unten links. Koloriert
Ryh 7612 : 44

14163 Isles du Cap Verd : Hispanis islas de Cabo Verde, Belgis de Soute Eylanden. – [Ca. 1:910000]. – A Amsterdam : chez Jean Covens et Corneille Mortier géographes, [zwischen 1721 und 1778]. – 1 Karte : Kupferdruck ; 36 x 47 cm
Titelkartusche unten links, Massstabskartusche unten rechts. Koloriert
Ryh 7612 : 45

14164 Particular draughts of some of the chief African islands in the Mediterranean, as also in the Atlantic and Ethiopic oceans / [Emanuel Bowen]. – [Verschiedene Massstäbe]. – [London] : [s.n.], [1752]. – 7 Karten auf 1 Blatt : Kupferdruck ; Gesamtgrösse 35 x 43 cm. – (A complete atlas, or distinct view of the known world ; 50)
Enth.: "An accurate map of the islands of Malta Goze [and] Cuming" (11 x 21 cm), "The bay of Agoa de Saldanha" (11 x 9 cm), "Island of Teneriffe" (11 x 12 cm), "A plan of the Dutch fort at the Cape of Good Hope" (10 x 12 cm), "Island of Madera" (9 x 14 cm), "An accurate chart of Cape de Verd islands ..." (18 x 21 cm), "A correct map of the island of St. Hellena ..." (13 x 21 cm). Numerierung unten links: "No. 50". Ursprungswerk: "A complete atlas, or distinct view of the known world" von Emanuel Bowen (London, 1752). Koloriert
Ryh 7612 : 51

14165 Isle St. Helene. – Se vend à Amsterdam : chez J. Covens et C. Mortier, [zwischen 1721 und 1778]. – 1 Ansicht : Kupferdruck ; 24 x 31 cm
Ursprünglicher Verlagsvermerk unten links: "a Leide, chez Pierre vander Aa.". Titelkartusche oben Mitte, franz. Legende oben rechts, holländ. Legende unten links
Ryh 7612 : 52

16.13 Madagaskar, Mauritius, Réunion, Seychellen • Madagascar, Mauritius, Réunion, Seychelles

14166 Africae insulae orientales : Insel Madagaskar, verschiedene Inseln. – [Versch. Orte], 1677–1776. – 13 Kt. (in Sammelband) ; 54 cm

Systematische Gliederung nach Ryhiner: Kap. 16 (Africa), Bd. 13
Ryh 7613

14167 Carte de l'isle de Madagascar dite autrement Madecase et de S. Laurens et aujourd'hui l'isle Dauphine : avecque les costes de Cofala et du Mozambique en Afrique : avecque privilege pour 20 ans / par P. Duval geographe ord.re du roy. – [Ca. 1:5300000]. – A Paris : chez l'auteur, 1677. – 1 Karte : Kupferdruck ; 35 x 54 cm. – (Cartes de geographie les plus nouvelles et les plus fideles)

Ursprungswerk: "Cartes de geographie les plus nouvelles et les plus fideles" von Pierre Duval (Paris, 1679). Küste koloriert

Ryh 7613 : 3

14168 Isle de Madagascar ou de St. Laurens / tiré de Sanuto [et]c. par N. Sanson d'Abbeville geogr. ord.re du roy. – [Ca. 1:10000000]. – [Amsterdam] : [s.n.], [1683]. – 1 Karte : Kupferdruck ; 18 x 24 cm. – (L'Afrique en plusieurs cartes nouvelles et exactes ...)

Titelkartusche unten links. Ursprungswerk: "L'Afrique en plusieurs cartes nouvelles et exactes" par Nicolas Sanson (Paris, 1683).

Küsten und Kartusche koloriert. Auf Papier aufgeklebt **Ryh 7613 : 4**

14169 Isle Dauphine, communement nommée par les europeens Madagascar, et St. Laurens, et par les habitans du pays Madecase : avec privilege pour vingt ans / dressée sur les memoires du Sr. de Flacourt, et de François Cauche, et sur diverses autres relations des François, Anglois, Portugais, et Hollandois par le Sr. Sanson le fils geogr. ord.re du roy. – [Ca. 1:2900000]. – A Paris : chés le Sr. Robert geogr. ord. du roy quai de l'Horloge, 1741. – 1 Karte : Kupferdruck ; 56 x 43 cm

Koloriert

Ryh 7613 : 6

14170 Insvla S. Lavrentii, vulgo Madagascar. – [Ca. 1:4300000]. – Amstelodami [Amsterdam] : apud Covens et Mortier, [zwischen 1721 und 1778]. – 1 Karte : Kupferdruck ; 40 x 53 cm

Titelkartusche unten links. Koloriert

Ryh 7613 : 7

14171 Ile de S. Laurens, ou Madagascar, située dans l'ocean ethiopien, sur les côtes de l'Afrique / donnée au public par Pierre vander Aa. – [Ca. 1:6500000]. – Se vent à Amsterdam : chez I. Covens et C. Mortier, [zwischen 1721 und 1778]. – 1 Karte : Kupferdruck ; 27 x 35 cm

Titel- und Massstabskartusche unten links. Koloriert **Ryh 7613 : 8**

14172 Carte particuliere de l'isle Dauphine ou Madagascar et St. Laurens : levée par ordre expres des roys de Portugal, sous qui on en a fait la decouverte : avec privilege de nos seigneurs les etats de Holl. et de Westfrise. – [Ca. 1:2100000]. – A Amsterdam : chez Jean Covens et Corneille Mortier sur le Vygen Dam, [zwischen

1721 und 1778]. – 1 Karte auf 2 Blättern : Kupferdruck ; 55 x 85 cm

Nebenkarte unten links: "Baye de St. Augustin" (11 x 12 cm). Titel- und Massstabsfeld oben rechts, 2. Feld unten links. Osten oben.

Numerierung unten rechts: 72. Koloriert

Ryh 7613 : 9

14173 Carte de l'isle de Madagascar : dressée au depost des cartes plans et journaux de la marine pour le service des vaisseaux du roi par ordre de M. le Duc de Choiseul colonel général des Suisses et Grisons ministre de la guerre et de la marine / par le S. Bellin ingenieur de la marine, censeur royal de l'Academie de marine et de la societé royale de Londres. – [Ca. 1:2000000]. – [Versailles] : [s.n.], 1765. – 1 Karte : Kupferdruck ; 52 x 86 cm. – (Hydrographie française ; No. 93)

Nebenkarte oben rechts: "Carte de l'isle de Madagascar et du canal de Mozambique" (12 x 14 cm). Osten oben. Blattnummer oben rechts: "No. 93". Ursprungswerk: "Hydrographie française" von J. N. Bellin (Versailles, 1773). Koloriert

Ryh 7613 : 10

14174 Carte de l'isle de France / levée géométriquement par Mr. l'Abbé de la Caille, de l'Académie royale des sciences. – [Ca. 1:180000]. – A Paris : chez Lattré graveur rue St. Jacques près la Fontaine Saint Severin à la Ville de Bordeaux, en 1753. – 1 Karte : Kupferdruck ; 46 x 33 cm

Koloriert

Ryh 7613 : 21

14175 Carte de l'isle de France : dressée au dépost des cartes et plans de la marine pour le service des vaisseaux du roy par ordre de M. le Duc de Choiseul colonel général des Suisses et Grisons ministre de la guerre et de la marine / par le Sr. Bellin ingenieur de la marine ; [Stecher:] P. A. Rameau fecit 1763. – [Ca. 1:150000]. – [Versailles] : [s.n.], 1763. – 1 Karte : Kupferdruck ; 58 x 88 cm. – (Hydrographie française ; No. 94)

Nebenkarten: "Plan du Port Louis" (19 x 25 cm, unten links), "Vue de l'isle de France ..." (6 x 30 cm, oben links). Nordwesten oben. Blattnummer oben rechts: "No. 94". Ursprungswerk: "Hydrographie française" von J. N. Bellin (Versailles, 1773). Koloriert

Ryh 7613 : 22

14176 Carte de l'isle de Bourbon : dressée au dépost des cartes et plans de la marine par ordre de M. le Duc de Choiseul colonel général des Suisses et Grisons, ministre de la guerre et de la marine / par le Sr. Bellin ingenieur de la marine. – [Ca. 1:250000]. – [Versailles] : [s.n.], 1763. – 1 Karte : Kupferdruck ; 54 x 71 cm. – (Hydrographie française ; No. 95)

Blattnummer oben rechts: "No. 95". Ursprungswerk: "Hydrographie française" von J. N. Bellin (Versailles, 1773). Koloriert

Ryh 7613 : 23

14177 Carte réduite du canal de Mozambique et des isles de Madagascar de France de Bourbon, de Rodrigues et autres : dressée au dépost des cartes et plans de la marine pour le service des vaisseaux du roy, par ordre de M. le Duc de Praslin ministre de la marine / par le Sr. Bellin ingenieur de la marine, censeur royal de l'Académie de marine et de la societé royale de Londres. – [Ca. 1:5100000]. – [Versailles] : [s.n.], 1767. – 1 Karte :

Kupferdruck ; 58 x 85 cm. – (Hydrographie française ; No. 92)

Nebenkarten: "Plan de l'isle de l'Assomption" (18 x 12 cm, Mitte links), "Plan du port de Secheyles" (18 x 16 cm, oben rechts), "Plan du port de Secheyles" (13 x 16 cm, Mitte rechts). Blattnummer oben rechts: "No. 92". Ursprungswerk: "Hydrographie française" von J. N. Bellin (Versailles, 1773). Koloriert **Ryh 7613 : 24**

14178 Carte de l'archipel au nord de l'isle de France / dressée en 1776. par M. le vic.te Grenier lieutenant des

vaisseaux du roy ; Lattré sculp. – [Ca. 1:4100000]. – [S.l.] : [s.n.], 1776. – 1 Karte : Kupferdruck ; 60 x 74 cm
Nebenkarte unten rechts: Seychellen (28 x 31 cm). Nullmeridian: Paris **Ryh 7613 : 25**

14179 [Seychellen] / [Jacques-Raymond Grenier] ; Lattré sculp. – [Ca. 1:850000]. – [S.l.] : [s.n.], [um 1780]. – 1 Karte : Kupferdruck ; 41 x 56 cm
Ohne Titel, Legende oben links. Nullmeridian: Paris **Ryh 7613 : 26**

17

Amerika

America

17.1 Amerika • America

17.1.1 Amerika • America

14180 America universalis : Universalkarten. – [Versch. Orte], 1573–1784. – 49 Kt. (in Sammelband) ; 54 cm
Systematische Gliederung nach Ryhiner: Kap. 17 (America),
Sektion 1 (America universalis), Bd. 1 **Ryh 7701**

14181 Americae sive novi orbis. : nova descriptio. – [Antwerpen] : [s.n.], [erschienen 1573]. – 1 Karte : Kupferdruck ; 36 x 50 cm. – (Theatrum oder Schawplatz des Erdbodems ; 2)
Titelkartusche unten links. Deutscher Text ("Die neue Welt.") und Seitennummer ("2") auf der Kartenrückseite. Ursprungswerk: "Theatrum oder Schawplatz des Erdbodems" von Abraham Ortelius (Antwerpen, 1573). Koloriert **Ryh 7701 : 1**

14182 Americae sive novi orbis. : nova descriptio. – [Antwerpen] : [s.n.], [erschienen 1579]. – 1 Karte : Kupferdruck ; 35 x 49 cm. – (Theatrum orbis terrarum ; 5)
Titelkartusche unten links. Lateinischer Text ("Novvus orbis.") und Seitennummer ("5") auf der Kartenrückseite. Ursprungswerk: "Theatrum orbis terrarum" von Abraham Ortelius (Antwerpen : Plantijn, 1579). Koloriert **Ryh 7701 : 2**

14183 Americae. et proximar. regionvm orae descriptio. – [Venedig?] : [s.n.], [um 1750]. – 1 Karte : Kupferdruck ; 33 x 45 cm
Titelkartusche unten links. Handschriftlicher Vermerk auf dem Registerblatt: "America von Ortelio nachgestochen von Mazza". Schlechter Druck **Ryh 7701 : 3**

14184 America siue India Nova. : ad magnæ Gerardi Mercatoris aui vniversalis imitationem, / in compendium redacta, per Michaelem Mercatorem Duysburgensem. – [Amsterdam] : [Jodocus Hondius], [1606]. – 1 Karte : Kupferdruck ; Durchmesser 34 cm, Bildgrösse 37 x 46 cm. – (Gerardi Mercatoris atlas sive cosmographicae meditationes de fabrica mvndi et fabricati figvra)
3 Nebenkarten: "Haiti nunc Hispaniola" (Durchmesser 7,5 cm, unten links), "Golfo Mexicano" (Durchmesser 7,5 cm, oben links), "Cvba" (Durchmesser 7,5 cm, oben rechts). Lateinischer Text auf der Kartenrückseite ("America."). Titelkartusche unten rechts. Seitennumerierung (Rückseite): "41" (oben), "I" (unten).
Ursprungswerk: "Gerardi Mercatoris atlas sive cosmographicae meditationes de fabrica mvndi et fabricati figvra" hrsg. von J. Hondius (Amsterdam, 1606) **Ryh 7701 : 4**

14185 America siue India Nova. : ad magnæ Gerardi Mercatoris aui vniversalis imitationem, / in compendium redacta, per Michaelem Mercatorem Duysburgensem. – [Amsterdam] : [Henricus Hondius], [1630]. – 1 Karte : Kupferdruck ; Durchmesser 34 cm, Bildgrösse 37 x 46 cm. – (Gerardi Mercatoris atlas sive cosmographicae meditationes de fabrica mundi et fabricati figura)
3 Nebenkarten: "Haiti nunc Hispaniola" (Durchmesser 7,5 cm, unten links), "Golfo Mexicano" (Durchmesser 7,5 cm, oben links), "Cvba" (Durchmesser 7,5 cm, oben rechts). Lateinischer Text auf der Kartenrückseite ("America."). Titelkartusche unten rechts. Seitennumerierung (Rückseite): "39" und "40" (oben), "M" (unten).
Ursprungswerk: "Gerardi Mercatoris atlas sive cosmographicae meditationes de fabrica mundi et fabricati figura" hrsg. von H. Hondius (Amsterdam, 1630). Koloriert **Ryh 7701 : 5**

14186 America. – Amsterodami [Amsterdam] : Jodocus Hondius excudit, [1606]. – 1 Karte : Kupferdruck ; 37 x 48 cm. – (Gerardi Mercatoris atlas sive cosmographicae meditationes de fabrica mvndi et fabricati figvra)
Titelkartusche oben Mitte, Kartusche mit bildlichen Darstellungen unten links. Ursprungswerk: "Gerardi Mercatoris atlas sive cosmographicae meditationes de fabrica mvndi et fabricati figvra" hrsg. von J. Hondius (Amsterdam, 1606) **Ryh 7701 : 6**

14187 America. – Amsterodami [Amsterdam] : Jodocus Hondius excudit, [1630]. – 1 Karte : Kupferdruck ; 37 x 48 cm. – (Gerardi Mercatoris atlas sive cosmographicae meditationes de fabrica mundi et fabricati figura)
Titelkartusche oben Mitte, Kartusche mit bildlichen Darstellungen unten links. Titel auf der Kartenrückseite ("America."). Seitennumerierung (Rückseite): "380" (oben), "Mmmmmmm" (unten). Ursprungswerk: "Gerardi Mercatoris atlas sive cosmographicae meditationes de fabrica mundi et fabricati figura" hrsg. von H. Hondius (Amsterdam, 1630). Koloriert **Ryh 7701 : 7**

14188 America noviter delineata. – [Amsterdam] : [Cloppenburgh], [1630]. – 1 Karte : Kupferdruck ; 17 x 24 cm. – (Gerardi Mercatoris atlas sive cosmographicae meditationes de fabrica mundi et fabricati figura ; 19)
Titelkartusche unten links. Seitennumerierung oben rechts ("19"), Kapitelüberschrift oben Mitte ("L'Amérique."). Ursprungswerk: "Gerardi Mercatoris atlas sive cosmographicae meditationes de fabrica mundi et fabricati figura" (Amsterdam : Cloppenburgh, 1630). Küsten koloriert. Auf Papier aufgeklebt **Ryh 7701 : 8**

14189 Americae nova tabula : cum privilegio decem annorum / auct: Guiljelmo Blaeuw. – [Amsterdam] : [Joan Blaeu], [1642 oder 1643]. – 1 Karte : Kupferdruck ; 36 x 46 cm, Bildgrösse 41 x 56 cm. – (Novvs Atlas, das ist Welt-beschreibung. Ander Theil)
Deutscher Text ("America.") auf der Rückseite. Titelkartusche unten links, bildliche Darstellungen rechts und links. Nebenkarte: "Septentrionlissimas Americae partes, Groelandiam puta, Islandia[m] et adjacentes, ..." (7 x 7 cm, oben Mitte). 9 Pläne und Ansichten oben (je 4 x 6 cm): "Havana", "St. Domingo", "Cartagena", "Mexico", "Cusco", "Potosi", "I. la Mocha in Chili", "Rio Ianeiro", "Olinda in Pharnambucco". Seitennumerierung (Rückseite): "America." und "A" (handschriftlich, unten).
Ursprungswerk: 2. Teil des "Novus Atlas" hrsg. von Joan und Cornelius Blaeu (Deutsche Ausgabe. – Amsterdam, 1642/43). Koloriert **Ryh 7701 : 9**

14190 America noviter delineata / auct: Judoco Hondio. – [Amsterdam] : Ioannes Ianssonius excudit, [um 1680]. – 1 Karte : Kupferdruck ; 36 x 46 cm, Bildgrösse 41 x 56 cm. – (Joannis Janssonii novus atlas)
Titelkartusche unten rechts, bildliche Darstellungen rechts und links. 2 Nebenkarten: "Borealiores Americae, ..." (7 x 10 cm, oben Mitte), "Terra australis incognita" (9 x 12 cm, unten links). 6 Pläne und Ansichten (je 4 x 9 cm, oben): von links "Pomeiooc", "Carolina", "S. Augustin", "Havana portus", "S. Domingo", "Cartagena".
Ursprungswerk: "Joannis Janssonii novus atlas", Bd. 4 (Amsterdam, erschienen um 1680) **Ryh 7701 : 10**

14191 Carte de l'Americqve / corrigée, et augmentée, dessus toutes les aultres cy deuant faites par P. Bertius. – [Paris] : [M. Tavernier], [1627]. – 1 Karte : Kupferdruck ; 37 x 49 cm. – (Les cartes generales de toutes les provinces de France)

2 Nebenkarten: Nordpol und Grönland (7 x 11 cm, oben Mitte links), "Terre antarctique incogne" (9 x 13 cm, unten links).
Titelkartusche unten rechts. Ursprungswerk: "Les cartes generales de toutes les provinces de France" von Christophe Tassin (Paris, 1634). Handschriftlicher Vermerk auf der Kartenrückseite:
"America 1627 von Bertius" **Ryh 7701 : 11**

14192 *Americæ nova descriptio / per Nicolaum Io. Visscher ; Abraham Goos sculpsit. – [Amsterdam] : [Claes Jansz. Visscher], anno 1652. – 1 Karte : Kupferdruck ; 35 x 46 cm, Bildgröße 44 x 56 cm*
Rahmen mit Ansichten und Plänen (Städte), bildlichen Darstellungen (Einheimische) und Porträts (Entdecker). Nebenkarte in Kartusche: "America mexicana" (9 x 21 cm, unten links).
Titelkartusche unten rechts. Küsten koloriert. Auf Papier aufgeklebt **Ryh 7701 : 13**

14193 *Novissima et accuratissima totius Americæ descriptio / per N. Visscher. – [Amsterdam] : [Nicolaes Visscher], [vor 1677]. – 1 Karte : Kupferdruck ; 42 x 53 cm*
Widmungskartusche oben links: "Amplissimo spectat. mo prudent. moq[ue] domino D. Cornelio Witsen ...". Titelkartusche unten Mitte links. Koloriert. Auf Papier aufgeklebt **Ryh 7701 : 14**

14194 *L'Amerique autrement le nouveav monde et Indes occidentales : avec priuil. du roy pour vingt ans / par P. Du Val d'Abbeuille geographe ordinaire du roy ; Lhuilier sculp. – A Paris : chez l'auteur proche le fort l'Evesque, 1664. – 1 Karte : Kupferdruck ; 37 x 37 cm*
Legende Mitte links. Koloriert. Auf Leinen aufgeklebt **Ryh 7701 : 15**

14195 *L'Amerique autrement le nouveav monde et Indes occidentales : avec priuil. du roy pour vingt ans / par P. Du Val d'Abbeuille geographe ordinaire du roy. – A Paris : chez l'auteur au coin de la rue de Harlay proche le palais, 1684. – 1 Karte : Kupferdruck ; 36 x 37 cm. – (Cartes de geographie les plus nouvelles et les plus fideles)*
Legende in Kartusche links Mitte. Ursprungswerk: "Cartes de geographie les plus nouvelles et les plus fideles" von Pierre Duval (Paris, 1679). Kartenbild koloriert **Ryh 7701 : 16**

14196 *L'Amerique : suivant les dernieres relations : avec les routes que l'on tient pour les Indes occidentales : avec priuil. de Sa Majesté p[ou]r vingt ans / par P. Du-Val geographe ordinaire du roy ; Liebaux sculpsit. – A Paris : chez l'auteur en l'isle du palais sur le quay de l'Orloge proche le coin de la rue de Harlay, 1679. – 1 Karte auf 4 Blättern : Kupferdruck ; 70 x 85 cm, Bildgröße 70 x 105 cm. – (Cartes de geographie les plus nouvelles et les plus fideles)*
Erläuterungen links, Legende in Kartusche unten links, Legende rechts. Ursprungswerk: "Cartes de geographie les plus nouvelles et les plus fideles" von Pierre Duval (Paris, 1679). Koloriert **Ryh 7701 : 17**

14197 *Novissima et accuratissima totius Americæ descriptio / per I. Danckerts. – Amstelodami [Amsterdam] : [Justus Danckerts], [zwischen 1660 und 1700]. – 1 Karte : Kupferdruck ; 48 x 56 cm*
Titelkartusche unten links, Erläuterungskartusche oben links. Koloriert. Auf Papier aufgeklebt **Ryh 7701 : 18**

14198 *Novissima et accuratissima totius Americæ descriptio / per F. de Wit. – Amstelodami [Amsterdam] : F. de Wit excudit, [zwischen 1659 und 1688]. – 1 Karte : Kupferdruck ; 48 x 56 cm*
Titelkartusche unten links, Erläuterungskartusche oben links. Numerierung oben rechts: "2". Küsten und Grenzen koloriert. Auf Papier aufgeklebt **Ryh 7701 : 19**

14199 *Novissima et accuratissima septentrionalis ac meridionalis Americæ : descriptio, multis locis recentibus aucta et correcté divisa in omnes partes hodiernas : cum privilegio d. d. ordinum holl. westfrisic[um] / per Fredericum de Witt. – Amstelodami [Amsterdam] : F. de Wit excudit, [zwischen 1688 und 1710]. – 1 Karte : Kupferdruck ; 48 x 56 cm*
Titelkartusche unten links, Erläuterungskartusche oben links. Numerierung oben rechts: "2". Koloriert. Auf Papier aufgeklebt **Ryh 7701 : 20**

14200 *Novissima et accuratissima septentrionalis ac meridionalis Americæ : descriptio, multis locis recentibus aucta et correcté divisa in omnes partes hodiernas : cum privilegio d. d. ordinum holl. westfrisic[um] / per Fredericum de Witt. – Amstelodami [Amsterdam] : ex officina I. Covens et C. Mortier, [zwischen 1721 und 1778]. – 1 Karte : Kupferdruck ; 42 x 53 cm*
Titelkartusche unten links, Erläuterungskartusche oben links. Kartenbild koloriert **Ryh 7701 : 21**

14201 *Recentissima novi orbis sive Americæ septentrionalis et meridionalis tabula : cum privilegio / per Fred. de Witt. – Amst. [Amsterdam] : ex officina R. [et] I. Ottens, [zwischen 1725 und 1750]. – 1 Karte : Kupferdruck ; 48 x 57 cm*
Titelkartusche unten links. Koloriert **Ryh 7701 : 22**

14202 *L'Amerique septentrionale [et] meridionale : divisée en ses principales parties, ou sont distingués les vns des autres les estats suivant qu'ils appartiennent presentement aux Francois, Castillans, Portugais, Anglois, Suedois, Danois, Hollandois [et]c : avec priuilege / dresse sur les memoires les plus nouveaux par G. Valck. – A Amsterdam : chez Gerard Valck sur le dam, [zwischen 1670 und 1690]. – 1 Karte : Kupferdruck ; 45 x 56 cm*
Titelvariante oben: "Amerique ... en ses principales parties sçavoir les Terres Arctiques, le Canada ou Nouvelle France, le Mexique ou Nouvelle Espagne, le Nouveau Mexique, les isles de Terre Neuve, de Californie, Antilles, la Terre Ferme, le Perou, le Chili, le Bresil, le Paraguay, la terre et les isles Magellaniques; ou sont ...".
Titelkartusche oben links, Massstabskartusche unten links. Kartenfeld koloriert **Ryh 7701 : 24**

14203 *America : aurea pars altera mundi : cum privilegio ordinum hollandiæ et west frisic[um] / auctoribus Gerardo et Leonardo Valk. – [Amsterdam] : [G. und L. Valck], [nach 1705]. – 1 Karte : Kupferdruck ; 48 x 59 cm*
Titelkartusche unten links. Koloriert **Ryh 7701 : 25**

14204 *Recentissima novi orbis, sive Americæ septentrionalis et meridionalis tabula : cum privilegio ordinum hollandiæ et westfrisic[um] / Ph. Tideman del ; G v. Gouwen sculp. – [Amsterdam] : ex officina Caroli Allard,*

[zwischen 1680 und 1710]. – 1 Karte : Kupferdruck ; 48 x 57 cm

Titelkartusche unten links. Kartenfeld koloriert **Ryh 7701 : 26**

14205 America septentrionalis. novissima. America meridionalis. accuratissima : cum privil. – Amstelœd: [Amsterdam] : P Schenk ex.; [nach 1686]. – 1 Karte : Kupferdruck ; 47 x 55 cm

Titelkartuschen oben links und unten links Mitte. Koloriert **Ryh 7701 : 28**

14206 Nova tabula Americæ / recens illustrata per Iacobum de Sandrart ; Ioann Bapt. Homann sculpsit. – Norimbergæ [Nürnberg] : [Jakob von Sandrart], [zwischen 1690 und 1710]. – 1 Karte : Kupferdruck ; 47 x 55 cm

Erläuterungen in Titelkartusche integriert. Titelkartusche oben links, bildliche Darstellung unten links. Koloriert **Ryh 7701 : 29**

14207 Novissima et accuratissima totius Americæ descriptio : cum privilegio ordinum hollandiæ et westfrisiae / per Ioannem de Ram. – [Amsterdam] : [Johannes de Ram], [zwischen 1680 und 1710]. – 1 Karte : Kupferdruck ; 43 x 55 cm

Titelkartusche unten links, Erläuterungskartusche oben links. Koloriert. Auf Papier aufgeklebt **Ryh 7701 : 30**

14208 Nouvelle carte de l'Amerique, : avec tous ses royaumes, e[s]tats, iles, ports, bayes et rivieres : dressée suivant les plus nouvelles decouvertes par les plus habiles géographes / et tout nouvellement mise en lumiere par Pierre van der Aa, marchand libraire. – A Leide : [Pieter van der Aa], [zwischen 1682 und 1733]. – 1 Karte : Kupferdruck ; 42 x 52 cm

Titel- und Massstabskartusche oben links. Koloriert **Ryh 7701 : 33**

14209 L'Amerique : selon les nouvelles observations de Mess.rs de l'Academie royale des sciences, etc. / J: Goeree delin. ; J Baptist sculp. – A Amsterdam : chez I. Covens [et] C. Mortier, [zwischen 1721 und 1778]. – 1 Karte : Kupferdruck ; 44 x 58 cm

Titelkartusche unten links. Titel oben: "America in praecipuas ipsius partes distributa, ad observationes academiae regiae scientiarum, et exquisitissimas tabulas, quae nunquam antehac lucem viderunt, excusa a Petro van der Aa, cum privilegio ordinum hollandiae et westfrisiae". Koloriert **Ryh 7701 : 34**

14210 Totius Americae septentrionalis et meridionalis novissima repræsentatio : quam ex singulis recentium geographorum tabulis collecta[m] luci publicæ accommodavit / Iohannes Baptista Homann. – Norimbergæ [Nürnberg] : [J. B. Homann], [zwischen 1702 und 1715]. – 1 Karte : Kupferdruck ; 47 x 56 cm

Titelkartusche unten links, Erläuterungskartusche oben links. Nullmeridian: Teneriffa. Koloriert. Auf Papier aufgeklebt **Ryh 7701 : 35**

14211 Totius Americae septentrionalis et meridionalis novissima repræsentatio : quam ex singulis recentium geographorum tabulis collecta[m] luci publicæ accommodavit : cum privilegio sac. cæs. majestatis / Iohannes Baptista Homann sac. cæs. maj. geog. e Reg. boruss. societ. scientiarum membrun. – Norimbergæ

[Nürnberg] : [J. B. Homann], [nach 1716]. – 1 Karte : Kupferdruck ; 48 x 56 cm

Titelkartusche unten links, Erläuterungskartusche oben links. Nullmeridian: Teneriffa. Koloriert **Ryh 7701 : 36**

14212 L'Amerique ou le Nouveau Continent : dressée sur les memoires les plus nouveaux et sur les relations les plus recentes, rectifiez sur les dernieres observations : dediée et présentée, a Monseigneur Law. controlleur gen[er]al des finances / par son tres humble et tres obiss.t serviteur I. B. Nolin ; Jenviliers sculpsit ; [Kartusche:] C. Cochin f. – A Paris : chez l'auteur quay de l'Horloge du Palais a l'enseig.ne de la place des Victoires, 1720. – 1 Karte : Kupferdruck ; 43 x 58 cm

Massstabsleisten unten rechts. Küsten und Grenzen koloriert **Ryh 7701 : 37**

14213 Carte d'Amerique : dressée pour l'usage du roy : avec privilege / par Guillaume Delisle premier geographe de Sa Majesté de l'Academie royale des sciences. – A Paris : chez l'auteur sur le quay de l'Horloge ; se vend a Bruxelles : chez Eugene Henry Fricx imprimeur du roy, 1730. – 1 Karte : Kupferdruck ; 46 x 58 cm

Erläuterungen in Kartusche unten rechts. Nullmeridian: Ferro. Koloriert **Ryh 7701 : 39**

14214 Carte d'Amérique : dressée pour l'usage du roy en 1722 : avec privilège / par Guillaume Delisle premier géographe de Sa Majesté de l'Académie royales des sciences ; Ph. Buache p. g. d. r. d. l'A. d. s. gendre de l'auteur avec privilège du 30. av. 1745. – Et augmentée des nouv.lles découvertes en 1763 / par Phil. Buache son gendre. – A Paris : chez l'auteur sur le quay de l'Horloge, 1763. – 1 Karte : Kupferdruck ; 48 x 60 cm

Nebenkarte: Nordwesten von Amerika (Gebiete um den Polarkreis) (10 x 9 cm, oben links). Kartusche mit Erläuterungen unten rechts. Nullmeridian: Ferro. Kartenfeld koloriert **Ryh 7701 : 41**

14215 Novus orbis sive America meridionalis et septentrionalis : per sua regna provincas et insulas iuxta observationes et descriptiones recentiss. divisa et adornata : cum gratia et privil. S. R. I. vicariat[us], in partib[us] Rheni, Sveviæ et juris Franconici / cura et opera Matth. Seutter, sac. cæs. maj. geogr. Aug. Vind. – In Augspurg : anjezo in Verlag bey Iohan[n] Michael Probst chalcogr, [nach 1758]. – 1 Karte : Kupferdruck ; 48 x 55 cm

Kartusche mit Erläuterungen oben links. Titelkartusche unten links. Koloriert **Ryh 7701 : 43**

14216 Novi orbis sive totius Americæ cum adiacentibus insulis : nova exhibitio. – [Nürnberg] : [Christoph Weigel], [um 1720]. – 1 Karte : Kupferdruck ; 27 x 33 cm

Titelkartusche unten links. Nullmeridian: Teneriffa. Koloriert. Handschriftlicher Vermerk auf dem Registerblatt des Sammelbandes: "America von Weigel" **Ryh 7701 : 44**

14217 A new general map of America : drawn from several accurate particular maps and charts, and regulated by astronomical observations / by Eman. Bowen. – [London] : [s.n.], [1752]. – 1 Karte : Kupferdruck ; 35 x

42 cm. – (A complete atlas, or distinct view of the known world ; 51)

Titelkartusche oben links. Nullmeridian: London. Numerierung unten links: "No. 51.". Ursprungswerk: "A complete atlas, or distinct view of the known world" von Emanuel Bowen (London, 1752). Kartenfeld koloriert **Ryh 7701 : 45**

14218 Americæ tam septentrionalis quam meridionalis in mappa geographica delineatio : admentem novissimorum eorumq[ue] optimorum geographorum emendata, indicibus utilissimis aucta et adusum tyronum imprimis geographicorum, variis compendiosæ methodi adminiculis accomodata / opera A. F. Zürneri reg: maj: Pol: et el: Sax: provinciarum finiumq[ue] com[m]issarii et geographi ut et Reg: Soc: Sci: B. M. – [Amsterdam] : ex officina Petri Schenkii in platea vulgo de Warmoes straat sub signo N. Visschers athlas, [um 1730]. – 1 Karte : Kupferdruck ; 49 x 57 cm

Legende oben rechts, Massstabsleisten unten rechts. Titelkartusche oben links, Erläuterungen in Kartusche und bildliche Darstellung unten links. Nullmeridian: Teneriffa. Koloriert **Ryh 7701 : 46**

14219 Amerique : les Francois possèdent en cette partie le Canda, la Floride, ... – A Paris : chez chez Crepy rue St. Jacques a St. Jacques, 1735. – 1 Karte : Kupferdruck ; 51 x 63 cm

Bildliche Darstellungen (Porträts von Entdeckern, Länderwappen) links. Titelkartusche mit integrierten Erläuterungen unten links, Erläuterungen über die ganze Karte verteilt. Nullmeridian: Ferro. Kartenfeld koloriert **Ryh 7701 : 47**

14220 Americae mappa generalis / secundum legitimam projectionis stereographicæ regulas relationes que recentissimas et observationes sociorum Acad. reg. sequæ parisiis est aliorumque auctorum nec non secundum mentem D. I. M. Hasii M P P. in partes suas methodicas divisa nunc concinnata et delineata ab Aug. Gottl. Boehmio phil. magistro ; in lucem proferentibus Homannianis Heredibus. – [Nürnberg] : [Homännische Erben], A. 1746. – 1 Karte : Kupferdruck ; 45 x 51 cm Koloriert **Ryh 7701 : 48**

14221 Americae mappa generalis / secundum legitimam projectionis stereographicæ regulas relationes que recentissimas et observationes sociorum Acad. reg. sequæ parisiis est aliorumque auctorum nec non secundum mentem D. I. M. Hasii M P P. in partes suas methodicas divisa nunc concinnata et delineata ab Aug. Gottl. Boehmio phil. magistro ; in lucem proferentibus Homannianis Heredibus ; Seb. Dorn sc. – [Nürnberg] : [Homännische Erben], A. 1746. – 1 Karte : Kupferdruck ; 45 x 51 cm

Koloriert. Aufgeklebte Legende unten ("Bedeutung der Farben"). Handschriftlicher Vermerk auf der Kartenrückseite: "America nach den Religionen" **Ryh 7701 : 49**

14222 L'Amérique septentrionale et meridionale : divisée en ses principales parties : avec privilege / par les Sr.s Sanson géog. ordin. du roi ; rectifiée suivant les nouvelles découvertes et assujettie aux observations astronomiques, par le Sr. Robert geog. ord. du roi ; gravé

par Delahaye l'ainé ; [Kartusche:] Gobin inv. et sculpsit. – A Paris : [Gilles Robert de Vaugondy] quay de l'Horloge proche le Pont-neuf, 1749. – 1 Karte : Kupferdruck ; 48 x 51 cm, Bildgrösse 48 x 64 cm

2 Nebenkarten: "Isle de la Martinique" (15 x 19 cm, links Mitte), "Isle de S. Domingue" (14 x 21 cm, unten links). Erläuterungen ("L'Amérique") rechts, Massstabskartusche oben links. Koloriert **Ryh 7701 : 50**

14223 L'Amérique meridionale et septentrionale : dressée sur les nouv.les decouv.tes et dernieres relations des meilleurs navigateurs decetemps conformes aux observations astronomiques : avec privilege du roi / mise au jour par le Sr. Guill.e Danet. – A Paris : chez Desbois rue S. Jacques a la sphere royale, 1751. – 1 Karte : Kupferdruck ; 42 x 63 cm, Bildgrösse 48 x 70 cm Erläuterungen unten links. Rahmen mit Porträts, Länderwappen und Sternzeichen. Nullmeridian: Ferro. Kartenfeld koloriert **Ryh 7701 : 51**

14224 Carte nouvelle d'Amérique / dirigée par Mr. Philippe, censeur royal, et professeur d'histoire; de l'Académie royale des sciences et belles-lettres d'Angers ; Moithey ing. del. ; J. R. J. Vallet sculp. – [Paris] : [Nyon], [1787]. – 1 Karte : Kupferdruck ; 26 x 36 cm. – (Atlas universel pour l'étude de la géographie et de l'histoire ancienne et moderne ; no. 112)

Titelkartusche unten links. Nullmeridian: Ferro. Numerierung oben rechts: "No. 112.". Ursprungswerk: "Atlas universel pour l'étude de la géographie et de l'histoire ancienne et moderne" von E. A. Philippe de Prétot (Paris : Nyon, 1787). Kartenfeld koloriert **Ryh 7701 : 53**

14225 Carte d'Amérique divisées en ses principales parties / par G. Delisle, premier geographe du roy ; J. Condet, sc. – Rectifiéé apres les nouvelles observations du Sr. d'Anville et autres geographes. – A Amsterdam : chez Covens [et] Mortier [et] Covens junior, 1774. – 1 Karte : Kupferdruck ; 47 x 57 cm

Titelkartusche unten links, Erläuterungen in Kartusche unten rechts. Titel oben: "America accuraté in imperia, regna, status et populos divisa, ad usum Ludovici XV. Galliarum regis". Nullmeridian: Ferro. Koloriert **Ryh 7701 : 56**

14226 L'Amérique / suivant le R. P. Charlevoix j.te Mr. de la Condamine et plusieurs autres nouv.le observations. – A Paris : chez Crepy rue S. Jacque à S. Pierre près la rue de la parcheminerie, 1774. – 1 Karte : Kupferdruck ; 48 x 62 cm

Erläuterungen ("L'Amérique se divise ...") unten links und ("Changements de cette carte") unten rechts. Nullmeridian: Ferro. Küsten koloriert. Verlagsvermerk aufgeklebt **Ryh 7701 : 57**

14227 L'Amérique / suivant le R. P. Charlevoix j.te Mr. de la Condamine et plusieurs autres nouv.le observations. – A Paris : chez Le Rouge rue des gr.s Augustins, 1777. – 1 Karte : Kupferdruck ; 48 x 62 cm. – (Atlas américain septentrional)

Erläuterungen ("L'Amérique se divise ...") unten links und ("Changements de cette carte") unten rechts. Nullmeridian: Ferro. Ursprungswerk: "Atlas américain septentrional" (Paris : le Rouge, 1778–1779). Kartenfeld koloriert **Ryh 7701 : 58**

14228 L'Amérique divisée en ses principaux états : avec privilège du roi / assujettie aux observations astronomiques par le Sr. Janvier géographe ; [Titelkartusche:] PP. Choffard fecit 1760. – A Paris : chés Latré graveur rue St. Jacques au coin de celle de la parcheminerie à la ville de Bordeaux, 17[60]. – 1 Karte : Kupferdruck ; 46 x 64 cm

Erläuterungen unten links. Numerierung oben rechts: "7".

Kartenfeld koloriert

Ryh 7701 : 59

14229 L'Amérique divisée en ses principaux états / assujettie aux observations astronomiques par le Sr. Janvier géographe ; par François Santini, rue S.te Justine près la dite eglise. – A Venise : chez Mr. Remondini, [1784]. – 1 Karte : Kupferdruck ; 45 x 62 cm. – (Atlas universel / P. Santini, G. A. Remondini ; Vol. 2, Karte 43)

Erläuterungen unten links. Titelkartusche oben links. Blattnummer oben rechts: "P. II. 43.". Ursprungswerk: Neuauflage des "Atlas universel" von P. Santini (Venedig, 1776) durch G. A. Remondini (Venedig, 1784). Kartenfeld koloriert

Ryh 7701 : 60

17.1.2 Amerika • America

14230 America universalis. – [Versch. Orte], 1702–1808. – 36 Kt. (in Sammelband) ; 54 cm

Systematische Gliederung nach Ryhiner: Kap. 17 (America), Sektion 1 (America universalis), Bd. 2

Ryh 7702

14231 L'Amérique septentrionale et meridionale divisée selon les différentes possessions : le tout assujettie aux observations astronomique : avec des notes historiques et géographique sur les naturels de ce nouveau continent : extraits de la Martiniere et autres auteurs : dédiée et présentée a Messire Bertrand René Pallu ... : avec privilège du roy / par son très humble tres obeissant serviteur N. Bailleul. – Lyon : chez Daudet rue Merciere, 1775. – 1 Karte : Kupferdruck ; 49 x 57 cm, Gesamtgrösse 49 x 70 cm

Erläuterungen links und rechts sowie unten links. Nullmeridian: Ferro. Koloriert

Ryh 7702 : 1

14232 Tableau général de l'Amérique : comprenant les principales régions qui composent cette partie du monde; leurs divisions par états ou provinces; les villes les plus distinguées par leur rang, leur population et leur commerce: avec des notes aussi curieuses qu'intéressantes / par M. Brion ingénieur-géographe du roi. – [Paris] : [chez le Pere et Avaulez m.ds d'estampes rue St. Jaque à la ville de Rouen], 1775. – 1 Karte : Kupferdruck ; 35 x 44 cm, Gesamtgrösse 52 x 72 cm

Titel oben, Legenden und Erläuterungen rechts, links und unten. Koloriert

Ryh 7702 : 2

14233 L'America divisa ne' suoi principali stati : di nuova proiezione : con privilegio dell'eccl[esi]a senato / G. Zuliani incis. – Venezia : presso Antonio Zatta, 1776. – 1 Karte : Kupferdruck ; 30 x 40 cm. – (Atlante novissimo)

Erläuterungen oben links und unten links. Ursprungswerk: Band 4 des "Atlante novissimo" von Antonio Zatta (Venezia, ca. 1788).

Koloriert. Auf Papier aufgeklebt

Ryh 7702 : 3

14234 Amérique ou Nouveau Continent : dressée sur les nouvelles relations découvertes et observations : avec privilège du roi / par J. B. Nolin. – A Paris : chez Basset rue St. Jacques, 1777. – 1 Karte : Kupferdruck ; 45 x 52 cm, Gesamtgrösse 47 x 67 cm

Nebenkarte unten: "Nouvelles decouvertes faites au nord ouest de l'Amérique" (9 x 14 cm). Erläuterungen rechts und links. Koloriert

Ryh 7702 : 4

14235 Amérique ou Indes occidentales / par le Sr. Robert de Vaugondy géog. ord. du roi du feu roi de Pologne Duc de Lorraine et de Bar et de l'Académie royale des science et belles lettres de Nanci ; gravé par Delahaye l'ainé ; [Titelkartusche:] Arrivet inv [et] sculp. – A Paris : chés Fortin ing.r mécanicien du roy pour les globes et sphères rue de la Harpe près la rue du Foin, 1778. – 1 Karte : Kupferdruck ; 49 x 51 cm, Gesamtgrösse 50 x 65 cm

Erläuterungen rechts, 2 Nebenkarten links unten: "Isle de la Martinique" (15 x 19 cm), "Isle de S. Domingue" (14 x 21 cm).

Nullmeridian: Ferro. Koloriert

Ryh 7702 : 6

14236 Amérique ou Indes occidentales / par le Sr. Robert de Vaugondy géog. ord. du roi du feu roi de Pologne Duc de Lorraine et de Bar et de l'Académie royale des science et belles lettres de Nanci ; gravé par Delahaye l'ainé ; [Kartuschenstecher:] Groux. – A Paris : chez le Sr. Delamarche géographe rue du Foin St. Jacques au collège de M.tre Gervais, 1778. – 1 Karte : Kupferdruck ; 49 x 51 cm, Gesamtgrösse 50 x 65 cm

Erläuterungen rechts, 2 Nebenkarten links unten: "Isle de la Martinique" (15 x 19 cm), "Isle de S. Domingue" (14 x 21 cm).

Nullmeridian: Ferro

Ryh 7702 : 7

14237 L'Amérique : divisée en ses principaux états : avec privil. du roi / dressée d'après les cartes de Mr. Bonne hydrographe du roi. – A Paris : chez Latré grav. ord. du roi de M. le Duc d'Orléans et de la ville rue St. Jacques, 1779. – 1 Karte auf 2 Blättern : Kupferdruck ; 70 x 98 cm

Nebenkarten unten links: "Isle de la Martinique" (12 x 14 cm), "Isle St. Domingue" (9 x 20 cm); oben links: "Supplement pour le Nord de l'Amérique" (16 x 21 cm). Nullmeridian: Ferro. Koloriert

Ryh 7702 : 9

14238 La America : dispuesta segun las ultimas y nuevas observaciones de las Accademias, y de Paris, y de Londres. – En Londres : [s.n.], [zwischen 1740 und 1790]. – 1 Karte : Kupferdruck ; 45 x 51 cm. – (Kartenserie in spanischer Sprache)

Titelkartusche links unten. Ursprungswerk: Kartenserie spanisch (London, zwischen 1740 und 1790). Koloriert

Ryh 7702 : 10

14239 De l'Amérique en général / [par Jean Baptiste Louis Clouet]. – [Paris] : [Mondhare], [erschienen 1780]. – 1 Karte : Kupferdruck ; Durchmesser 31 cm, Bildgrösse 32 x 55 cm. – (Géographie moderne avec introduction ; 68)

Erläuterungen links und rechts. Nummer oben rechts: "68".

Ursprungswerk: "Géographie moderne avec introduction" von Abbé J. B. L. Clouet (Paris : Mondhare, 1780). Koloriert. Auf Papier aufgeklebt

Ryh 7702 : 11

- 14240** Lacs, fleuves, rivières et principales montagnes de l'Amérique / [par Jean Baptiste Louis Clouet]. – [Paris] : [Mondhare], [erschienen 1780]. – 1 Karte : Kupferdruck ; 31 x 36 cm, Bildgrösse 32 x 55 cm. – (Géographie moderne avec introduction ; 15)
Erläuterungen links und rechts. Nullmeridian: Ferro. Nummer oben rechts: "No. 15", Vermerk oben links: "Introduction".
Ursprungswerk: "Géographie moderne avec introduction" von Abbé J. B. L. Clouet (Paris : Mondhare, 1780). Koloriert. Auf Papier aufgeklebt
Ryh 7702 : 12
- 14241** Isles, caps et ports de mer de l'Amérique. – [Paris] : [Mondhare], [1780]. – 1 Karte : Kupferdruck ; 30 x 33 cm, Blattgrösse 32 x 55 cm. – (Géographie moderne avec introduction ; 19)
Erläuterungen links und rechts. Nullmeridian: Ferro. Numerierung oben rechts: "No. 19", Vermerk oben links: "Introduction".
Ursprungswerk: "Géographie moderne avec introduction" von Abbé J. B. L. Clouet (Paris : Mondhare, 1780). Koloriert. Auf Papier aufgeklebt
Ryh 7702 : 13
- 14242** Carte d'Amérique : divisée en ses principaux pays : dressée sur les mémoires les plus recents, et sur différents voy.ages et assujettie aux observations astronomiques de Mrs. de l'Académie royale des sciences / par Mr. l'Abbe Clouet de l'Académie r.le de Rouen. – [S.l.] : [s.n.], 1781. – 1 Karte : Kupferdruck ; 45 x 61 cm
1 Nebenkarte unten links: "Carte des nouvelles decouvertes" (11 x 20 cm), Erläuterungen unten. Nullmeridian: Ferro. Koloriert
Ryh 7702 : 14
- 14243** Carte d'Amérique : divisée en ses principaux états : avec les nouvelles decouvertes faites au nord et dans la mer du Sud par les plus celebres navigateurs : assujetties aux dernières observations astronomique / par J. B. Nolin géographe du roi. – Paris : chez Monhare et Jean rue St. Jean de Beauvais, 1785. – 1 Karte : Kupferdruck ; 51 x 72 cm
1 Nebenkarte unten links: "Carte des nouvelles decouvertes" (13 x 23 cm). Nullmeridian: Ferro. Koloriert
Ryh 7702 : 15
- 14244** Amérique ou Nouveau Continent : dressée sur les nouvelles relations découvertes et observations : avec privilege du roi / par J. B. Nolin géographe. – Corrigée et augmentée en 1785 / par L. Denis géographe. – A Paris : chès Basset rue St. Jacques, 1785. – 1 Karte : Kupferdruck ; 46 x 52 cm, Gesamtgrösse 47 x 67 cm
1 Nebenkarte unten: "Nouvelles decouvertes faites au nord ouest de l'Amérique" (9 x 14 cm), Erläuterungen links und rechts. Numerierung oben rechts: "6". Grenzen und Küsten koloriert
Ryh 7702 : 16
- 14245** Carte d'Amérique : dressée pour l'usage du roi : avec privilège du roi / par Guil. Delisle et Phil. Buache, premiers géographes du roi, et de l'Académie royales des sciences. – Nouvellement revue, augmentée et assujettie aux n.les observations astronomiques de M.rs de l'Académie royale des sciences / par Dezauche géographe successeur des S.rs Delisle et Phil. Buache. – A Paris : chez l'auteur rue des Noyers, 1785. – 1 Karte : Kupferdruck ; 46 x 59 cm
Nebenkarte: "Supplément à la partie nord-ouest de l'Amérique, d'après les découvertes du capitaine Cook" (10 x 9 cm, oben links), Kartusche mit Erläuterungen unten rechts. Nullmeridiane: Ferro, Paris. Koloriert
Ryh 7702 : 17
- 14246** Neue Karte des westlichstens Theiles der Welt : zur Erläuterung der Seezüge der Niederländer nach Westindien zu folge den neuesten Entdeckungen. – [Leipzig] : [Weidmann/Philipp E. Reich], [1762]. – 1 Karte : Kupferdruck ; 32 x 34 cm
Titel unten links. Ursprungswerk: "Allgemeine Geschichte der Vereinigten Niederlande" Bd. 5, von Jan Waghenaer (Leipzig u. Göttingen, 1756–67). Koloriert
Ryh 7702 : 18
- 14247** L'Amérique selon l'étendue de ses principales parties : et dont les points principaux sont placez sur les dernières observations des géographes / publiée par Jean Walch. – A Augsbourg : se vend au negoce de Martin Will, [um 1800]. – 1 Karte auf 2 Blättern : Kupferdruck ; 88 x 56 cm
Nullmeridian: London. Koloriert
Ryh 7702 : 19–20
[Um 1800]. – 1 Blatt ; 49 x 61 cm. **Ryh 7702 : 19**
[Um 1800]. – 1 Blatt ; 49 x 61 cm. **Ryh 7702 : 20**
- 14248** Carte d'Amérique : dressée pour l'instruction : avec privilège d'auteur / par Guil. Delisle et Phil. Buache, premiers géographes de l'Académie des sciences. – Nouvellement revue, augmentée et assujettie aux n.les observations astronomiques de M.rs de l'Académie des sciences / par Dezauche géographe successeur des S.rs Delisle et Phil. Buache. – A Paris : chez l'auteur rue des Noyers, 1790. – 1 Karte : Kupferdruck ; 46 x 59 cm
1 Nebenkarte oben links: "Supplément à la partie nord-ouest de l'Amérique, d'après les découvertes du capitaine Cook" (10 x 9 cm), Kartusche mit Erläuterungen unten rechts. Nullmeridian: Ferro, Paris. Koloriert
Ryh 7702 : 21
- 14249** Amérique ou Indes occidentales : avec les nouvelles découvertes du capit.e Cook, depuis le détroit de Behrings ou du Nord, dans l'océan Pacifique du nord et sud / par C. F. Delamarche géographe et successeur de Robert de Vaugondy. – A Paris : [Delamarche] rue du Foin St. Jacques au collège de M.e Gervais, 1792. – 1 Karte : Kupferdruck ; 52 x 49 cm, Gesamtgrösse 54 x 64 cm. – (Atlas américain septentrional)
Erläuterungen rechts. Nullmeridiane: Ferro, Paris. Ursprungswerk: "Atlas américain septentrional" (Paris : le Rouge, 1778–1779)
Ryh 7702 : 22
- 14250** America : nach der zweyten Ausgabe von Arrowsmiths Weltcharte und dessen Globular Projection, nach den Berichten der Jesuiten und anderer Reisebeschreiber, und nach Raynals, Gatterers, Angaben : herausgegeben mit kaiserl. allerg. Privil. / entworfen von C. Mannert. – Nürnberg : bey Adam Gottlieb Schneider u: Weigel., 1796. – 1 Karte : Kupferdruck ; 51 x 59 cm
Nullmeridian: Ferro. Koloriert
Ryh 7702 : 23
- 14251** Charte von America : nach astronomischen Bestimmungen, den neuesten Nachrichten und Charten : mit r. k. allergnädigster Freyheit / entworfen von F. L. Güssefeld ; I. Rausch sc. – Nürnberg : bey den

Homannischen Erben, 1796. – 1 Karte : Kupferdruck ; 57 x 43 cm

Nullmeridian: Ferro. Koloriert

Ryh 7702 : 24

14252 Carte de l'Amérique septentrionale et méridionale : ou se trouvent les découvertes les plus nouvelles, et les trois voyages de Cook / par les freres Lotter. – A Augsburg : [Lotter], [zwischen 1780 und 1810]. – 1 Karte auf 2 Blättern : Kupferdruck ; 50 x 75 cm
2 Nebenkarten: "Isle de St. Domingue" (9 x 14 cm, oben rechts), "Isle de la Martinique" (10 x 9 cm, unten rechts). Titeltartusche oben links, Massstabsleisten unten links. Nullmeridian: Ferro, Paris. Koloriert

Ryh 7702 : 25

14253 Nuova ed esatta carta della America : ricavata dalle mappe, e carte piu approvate / Andrea Scacciati scolpi ; Giuseppe Pazzi scrisse. – [Livorno] : [G. T. Masi e compagni], [1777]. – 1 Karte : Kupferdruck ; 34 x 27 cm. – (Atlante dell'America contenente le migliori carte geografiche)

Titeltartusche unten links. Nullmeridian: London. Ursprungswerk: "Atlante dell'America contenente le migliori carte geografiche ..." (Livorno : G. T. Masi e compagni, 1777)

Ryh 7702 : 26

14254 Carte générale et politique de l'Amérique / par E. Mentelle, membre de l'Institut national des sciences et professeur aux ecoles centrales du département de la Seine; et P. G. Chanlaire, l'un des auteurs de l'atlas national. – A Paris : chez les auteurs P. G. Chanlaire rue Geoffroy-Langevin n.o 328 : E. Mentelle cour du Louvre n.o 7, an VI [1798]. – 1 Karte : Kupferdruck ; 32 x 42 cm. – (Atlas universel de géographie physique et politique, ancienne et moderne ; No. 155)

Nullmeridiane: Ferro, Paris. Numerierung oben links: "No. 155". Ursprungswerk: "Atlas universel de géographie physique et politique, ancienne et moderne" / E. Mentelle et P. G. Chanlaire (Paris, um 1800). Grenzen koloriert

Ryh 7702 : 27

14255 Charte von America : nach den neuesten Entdeckungen und astronomischen Ortsbestimmungen / berichtet und gezeichnet von I. C. M. Reinecke. – Weimar : im Verlage des Landes Industrie Comptoirs, 1803. – 1 Karte : Kupferdruck ; 49 x 60 cm

1 Nebenkarte unten links: "Der nördliche Theil von Amerika nach Cook, Hearne, Vancouver und MacKenzie 1802" (10 x 25 cm).

Nullmeridiane: Ferro, Paris. Koloriert

Ryh 7702 : 28

14256 Tableau général de l'Amérique : comprenant les principales régions qui composent cette partie du monde; leurs divisions par etats ou provinces; les villes les plus distinguées par leur rang, leur population et leur com[m]erce: avec des notes aussi curieuses qu'intéressantes / par M. Brion ingénieur-géographe du roi. – Paris : chez les Campion freres m.ds d'estampes rue St. Jaque à la ville de Rouen, 1789. – 1 Karte :

Kupferdruck ; 35 x 44 cm, Gesamtgrösse 52 x 73 cm

Titel oben, Legenden und Erläuterungen rechts, links und unten. Grenzen koloriert

Ryh 7702 : 29

14257 Amérique ou Nouveau Continent : dressée sur les nouvelles relations découvertes et observations : avec privilege du roi / par J. B. Nolin géographe. – Corrigée et

augmentée en 1788 / par L. Denis géographe. – A Paris : chès Basset rue St. Jacques, 1788. – 1 Karte :

Kupferdruck ; 46 x 52 cm, Gesamtgrösse 47 x 67 cm

1 Nebenkarte unten: "Nouvelles decouvertes faites au nord ouest de l'Amérique" (9 x 14 cm), Erläuterungen links und rechts.

Numerierung oben rechts: "6". Grenzen und Küsten koloriert

Ryh 7702 : 30

14258 Amérique septentrionale et méridionale : divisée suivant ses différens pays : avec privilege / par le Sr.

Robert de Vaugondy géographe ordin. du roi, de Sa Majesté polon. Duc de Lorr. et de Bar, et de l'Académie royale des sciences et belles-lettres de Nancy ;

[Titeltartusche:] Arrivet inv. [et] sculp. – A Paris : chès l'auteur quai de l'horloge du Palais près le Pont-neuf,

1767. – 1 Karte auf 4 Blättern : Kupferdruck ; 96 x 110 cm

1 Nebenkarte unten links: "Supplement pour les terres arctiques où se trouvent les bayes d'Hudson et de Baffin" (27 x 36 cm). Küsten und Grenzen koloriert

Ryh 7702 : 31

14259 Carte d'Amérique : divisée en ses principaux

états : dressée pour l'instruction, et sur les dernières observations astronomiques / par J. B. Poirson, ingénieur géographe ; gravé par Berlin. – A Paris : chez Jean rue

Jean de Beauvais no. 32, an VI 1798 V. stile. – 1 Karte : Kupferdruck ; 49 x 67 cm

1 Nebenkarte unten links: "Supplement a la partie du nord de l'Amérique d'après les découvertes du Capitaine Cook et Mr. Hearne dans l'intérieur en 1772" (10 x 25 cm), Erläuterungen oben links.

Nullmeridiane: Ferro, Paris. Küsten koloriert

Ryh 7702 : 32

14260 Charte von America / nach den neuesten u. zuverlässigsten astronomischen Ortsbestimmungen Reisebeschreibungen und Charten entworfen. –

Augsburg : bey Johan[n]es Walch, 1805. – 1 Karte : Kupferdruck ; 58 x 48 cm

Koloriert

Ryh 7702 : 33

14261 Totius Americae septentrionalis et meridionalis novissima repræsentatio : quam ex singulis recentium

geographorum tabulis collecta[m] luci publicæ accommodavit / Iohannes Baptista Homann. –

Norimbergæ [Nürnberg] : [J. B. Homann], [zwischen 1702 und 1715]. – 1 Karte : Kupferdruck ; 47 x 56 cm

Titeltartusche unten links, Erläuterungskartusche oben links.

Nullmeridian: Teneriffa. Koloriert

Ryh 7702 : 34

14262 L'Amérique meridionale et septentrionale :

dressee sur les nouv.les decouv.rtes et dernieres relations des meilleurs navigateurs decetemps conformes aux

observations astronomiques / par J. B. Nolin. – Corrigée et augmentée en 1802 / par J. G. Bonisel. – Paris : chez Jean rue Jean de Beauvais n.o 32, 1802. – 1 Karte :

Kupferdruck ; 42 x 63 cm

1 Nebenkarte unten rechts (9 x 16 cm), Erläuterungen unten links.

Nullmeridian: Ferro. Küsten und Grenzen koloriert **Ryh 7702 : 35**

14263 Amérique ou Indes occidentales : avec les nouvelles découvertes du capit.e Cook, depuis le détroit de Behrings ou du Nord, dans l'océan Pacifique du nord et sud / par C. F. Delamarche géographe et successeur de Robert de Vaugondy. – A Paris : [Delamarche] rue du

Foin St. Jacques au collège de M.e Gervais, 1792. –
1 Karte : Kupferdruck ; 52 x 49 cm, Gesamtgrösse 54 x
64 cm

Erläuterungen rechts. Nullmeridiane: Ferro, Paris. Koloriert
Ryh 7702 : 36

14264 America : nach der zweyten Ausgabe von
Arrowsmiths Weltcharte und dessen Globular Projection,
nach den Berichten der Jesuiten und anderer
Reisebeschreiber, und nach Raynals, Gatterers, Angaben :
herausgegeben mit kaiserl: allerg: Privil. / entworfen von
C. Mannert. – Nürnberg : bey Adam Gottlieb Schneider u:
Weigel., 1808. – 1 Karte : Kupferdruck ; 51 x 59 cm
Nullmeridian: Ferro. Küsten und Grenzen koloriert **Ryh 7702 : 37**

14265 Divisions géographiques et politiques de
l'Amérique, productions, découvertes, établissements,
etc. – [Paris] : de l'imprimerie de P. Didot l'ainé, 1807. –
1 Karte : Kupferdruck ; 41 x 37 cm, Gesamtgrösse 46 x
64 cm

Erläuterungen rechts, links und unten. Numerierung unten Mitte:
"No XXXIII. Géographie de l'Amérique". Koloriert **Ryh 7702 : 38**

14266 Amérique septentrionale : publiée sous les
auspices de Monseigneur le Duc d'Orleans premier prince
du sang : avec privilege / par le Sr. d'Anville ; gravé par
Guill. Delahaye ; [Titelkartusche:] du dessein du Sr.
Gravelot frere de l'auteur ; gravé par le Sr. Major. –

A Paris : chez l'auteur aux galeries du Louvre, 1746. –
1 Karte auf 4 Blättern : Kupferdruck ; 88 x 85 cm
Nebenkarte oben links (21 x 22 cm). Küsten und Grenzen koloriert
Ryh 7702 : 39–40

1746. – 2 Blätter ; 52 x 113 cm.

Ryh 7702 : 39

1746. – 2 Blätter ; 52 x 113 cm.

Ryh 7702 : 40

17.1.3 Amerika • America

Zur Fortsetzung vorgesehener Band • Volume to
be continued **[Ryh 7703]**

17.1.4 Amerika • America

Zur Fortsetzung vorgesehener Band • Volume to
be continued **[Ryh 7704]**

17.2 Nordamerika • North America

17.2.1 Nordamerika • North America

14267 America septentrionalis : Generalkarten. – [Versch. Orte], 1610–1807. – 34 Kt. (in Sammelband) ; 54 cm

Systematische Gliederung nach Ryhiner: Kap. 17 (America), Sektion 2 (America septentrionalis), Bd. 1 **Ryh 7801**

14268 America septentrionalis. – Amstelodami [Amsterdam] : excudit Ioannes Janssonius, [um 1680]. – 1 Karte : Kupferdruck ; 45 x 53 cm. – (Joannis Janssonii novus atlas)

Titelkartusche oben links. Ursprungswerk: "Joannis Janssonii novus atlas", Bd. 4 (Amsterdam, erschienen um 1680) **Ryh 7801 : 1**

14269 America septentrionalis. – Amstelodami [Amsterdam] : penes Gerardum Valk et Petrum Schenk, [zwischen 1670 und 1690]. – 1 Karte : Kupferdruck ; 45 x 53 cm

Titelkartusche oben links. Koloriert **Ryh 7801 : 2**

14270 Amerique septentrionale : avec privilege du roy pour vingt ans / par N. Sanson d'Abbeville geog. du roy ; A Peyrounin sculp. – A Paris : chez l'auteur et chez Pierre Mariette rue S. Jacques a l'espera[n]ce, 1650. – 1 Karte : Kupferdruck ; 38 x 54 cm

Koloriert. Auf Papier aufgeklebt **Ryh 7801 : 3**

14271 Amerique septentrionale : avec privilege de Sa Mai.té pour 20–ans / par N. Sanson geographe ord.re du roy. – Reveu"e et changée en plusieurs endroits suivant les memoires les plus recents / par G. Sanson geogr. ordinaire du roy. – A Paris : chez Pierre Mariette rue St. Jacques a l'espera[n]ce, 1669. – 1 Karte : Kupferdruck ; 39 x 55 cm

Koloriert. Auf Papier aufgeklebt **Ryh 7801 : 4**

14272 Americqve septentrionale / par N. Sanson d'Abbeville geographe du roy ; A. d.'Winter sculp. – [Amsterdam] : [s.n.], [1683]. – 1 Karte : Kupferdruck ; 19 x 27 cm. – (L'Amerique en plusieurs cartes nouvelles et exactes ...)

Titelkartusche oben links. Ursprungswerk: "L'Amerique en plusieurs cartes nouvelles et exactes" par Nicolas Sanson (holländische Ausgabe, 1683). Küsten und Grenzen koloriert. Auf Papier aufgeklebt **Ryh 7801 : 5**

14273 Amerique septentrionale divisée en ses principales parties, ou sont distingués les vns des autres, les estats suivant qu'ils appartiennent presenteme[n]t aux François, Castellans, Anglois, Suedois, Danois et Hollandois : tirée des relations de toutes ces nations : avec privilege du roy pour vingt ans / par le S. Sanson, geographe ordinaire du roy ; présentée a Monseigneur le Davphin, parson tres-humble, tres-obeissant, et tres fidele serviteur, Hubert Iaillot. – A Paris : chez H. Iaillot joignant les grands Augustins aux deux globes, 1692. – 1 Karte auf 2 Blättern : Kupferdruck ; 52 x 85 cm

Titel oben: "L'Amerique septentrionale divisée en ses principales parties, scavoir les terres arctiques, le Canada, ou Nouvelle France,

le Mexique ou Nouvelle Espagne, le Nouveau Mexique, les isles de Terre Neuve, de Californie, et Antilles ...". Koloriert **Ryh 7801 : 6**

14274 America septentrionalis : divisa in suas principales partes et status seu dominatus regis Galliae, Castellae, Angliae, Sueclae Danlae et Batavorum / p. d. Sanson geographum regis Galliae ordinarium ; Iohann Hoffmann excudit ; [Kartuschen:] J. J. Vogel scul. – [Nürnberg] : [Johannes Hoffmann], [zwischen 1670 und 1690]. – 1 Karte auf 2 Blättern : Kupferdruck ; 52 x 85 cm
Titelkartusche oben links, Massstabskartusche unten links. Titel oberhalb Karte: "America septentrionalis divisa in suas principales partes terram nempe arcticam, Canadam seu Novam Franciam, Mexico seu Novam Hispaniam, Novam Mexico, insulas de terra nova de California et Antillas ut et in dominatus regis ...". Koloriert **Ryh 7801 : 8**

14275 Amerique septentrionale divisée en ses principales parties : présenté a Monseigneur le Duc de Bourgogne = America septentrionalis in suas praecipuas partes divisa : ad usum serenissimi Burgundiae Ducis / par son tres humb: et tres obeissa: seruiteur H. Iaillot. – A Paris : [H. Iaillot], 1694. – 1 Karte : Kupferdruck ; 45 x 57 cm
Koloriert **Ryh 7801 : 9**

14276 Amerique septentrionale divisée en ses principales parties : présenté a Monseigneur le Duc de Bourgogne = America septentrionalis in suas praecipuas partes divisa : ad usum serenissimi Burgundiae Ducis / par son tres humb: et tres obeissa: seruiteur H. Iaillot. – A Amsterdam : chez R. [et] J. Ottens, [zwischen 1725 und 1750]. – 1 Karte : Kupferdruck ; 45 x 57 cm
Koloriert **Ryh 7801 : 10**

14277 America settentrionale : colle nuoue scoperte fin all'anno 1688 divisa nelle sue parti secondo lo stato presente : dedicata all' ill.mo, et reu.mo Monsig.r Felic Antonio Marsily, archidiacono della Catedrale di Bologna / e descritta dal P. Mro Coronelli M.C. cosmografo della serenis.ma repub.ca di Venezia. – [Venezia] : [Coronelli], [zwischen 1688 und 1720]. – 1 Karte : Kupferdruck ; 59 x 44 cm

Erläuterungskartusche unten links. Titelkartusche oben. Auf Papier aufgeklebt **Ryh 7801 : 11**

14278 L'Ameriqve septentrionale, ou la partie septentrionale des Indes occidentales : dressée sur les memoires les plus nouveaux et dediée a son Excellence Monseigneur Pierre Venier, ambassadeur ordinaire de la serenissime republique de Venise, pres de Sa Majesté tres chretienne Lovis le Grand : avec privilege du roy / par le P. Coronelli cosmographe de la ser.me republique de Venise. – A Paris : chez I. B. Nolin sur le quay de l'Horloge du Palais proche la rue de Harlay a l'enseigne de la place des Victoires, 1689. – 1 Karte : Kupferdruck ; 43 x 59 cm
Massstabsleisten oben links, Erläuterungen unten links. Koloriert. Auf Papier aufgeklebt **Ryh 7801 : 12**

14279 L'Ameriqve septentrionale, ou la partie septentrionale des Indes occidentales : ou se trouve le

Canada ou Nouvelle France la Floride la Virginie les isles Antilles le Nouveau Mexique et la Nouve.le Espagne : dressée sur les memoires les plus nouveaux : avec privilege du roy / I. B. Nolin geographe ordinaire du roy. – A Paris : chez I. B. Nolin sur le quay de l'Horloge du Palais a l'Enseigne de la place des Victoires a la descente du pont Neuf, 1704. – 1 Karte : Kupferdruck ; 43 x 59 cm
Massstabsleisten oben links, Erläuterungen unten links. Koloriert.
Auf Papier aufgeklebt **Ryh 7801 : 13**

14280 L'Amerique septentrionale : dressée sur les observations de M.rs de l'Academie royale des sciences [et] quelques autres, [et] sur les memoires les plus recens : avec privilege du roy pour 20. ans. / par G. de l'Isle geographe ; [Titelkartusche:] N. Guerard inv. et fec. – A Paris : chez l'auther sur le quai de l'Horloge, 1700. – 1 Karte : Kupferdruck ; 44 x 58 cm
Massstabs- und Erläuterungskartusche oben links. Koloriert
Ryh 7801 : 15

14281 L'Amerique septentrionale : dressée sur les observations de M.rs de l'Academie royale des sciences [et] quelques autres, [et] sur les memoires les plus recens / par G. de l'Isle geographe. – A Amsterdam : chez R. [et] J. Ottens géographes dans le Kalverstraat au carte du monde, [zwischen 1725 und 1750]. – 1 Karte : Kupferdruck ; 44 x 58 cm
Massstabs- und Erläuterungskartusche oben links. Titelkartusche oben rechts. Koloriert
Ryh 7801 : 16

14282 L'Amerique septentrionale : dressée sur les observations de M.rs de l'Academie royale des sciences [et] quelques autres, [et] sur les memoires les plus recens : avec privilege / par G. de l'Isle. – A Amsterdam : chez I. Còvens [et] C. Mortier, [zwischen 1721 und 1778]. – 1 Karte : Kupferdruck ; 44 x 58 cm
Massstabskartusche oben rechts. Titelkartusche oben links. Titel oben: "America septentrionalis in suas præcipuas partes divisa, ad usum serenissimi Burgundiæ Ducis". Koloriert **Ryh 7801 : 17**

14283 America septentrionalis : concinnata juxta observationes dnn Academiæ Regalis Scientiarum et nonnullorum aliorum, et juxta annotationes recentissimas / per G. de L Isle geographum ; G. F. Lotter, sculps. – Venalis prostat Augustæ Vindelicorum [Augsburg] : apud Tobiam Conr. Lotter geogr. et calcogr., [nach 1758]. – 1 Karte : Kupferdruck ; 44 x 57 cm
Titelkartusche oben rechts, Erläuterungen und Massstabsleisten oben links. Koloriert **Ryh 7801 : 18**

14284 Nouvelle carte de l'Amerique septentrionale : dressee sur les plus nouvelles observations de Messieurs de l'Academie des sciences et des meilleurs geographes avec des tables tres instructives et curieuses de la division de tous les etats et les differents souverains qui en sont possesseurs. – [Amsterdam] : [s.n.], [zwischen 1705 und 1739]. – 1 Karte : Kupferdruck ; 43 x 58 cm. – (Atlas historique / Châtelain, Gueudeville ; [tome 1], no. F)
Tabellen rechts und oben links. Titel oben. Numerierung oben rechts: "no. F". Ursprungswerk: "Atlas historique" von Z. Châtelain und N. Gueudeville (Amsterdam, 1705–1739). Kartenfeld koloriert.

Handschriftlicher Vermerk auf der Kartenrückseite: "Amerique septentrionale par Chatelain" **Ryh 7801 : 19**

14285 Amérique septentrionale : publiée sous les auspices de Monseigneur le Duc d'Orleans premier prince du sang : avec privilege / par le Sr. d'Anville ; gravé par Guill. Delahaye ; [Titelkartusche:] du dessein du Sr. Gravelot frere de l'auteur ; gravé par le Sr. Major. – A Paris : chez l'auteur aux galleries du Louvre, 1746. – 1 Karte auf 4 Blättern : Kupferdruck ; 88 x 85 cm
Nebenkarte oben links (21 x 22 cm). Koloriert **Ryh 7801 : 21**

14286 Amérique septentrionale : dressée, sur les relations les plus modernes des voyageurs et navigateurs, et divisée suivant les différentes possessions des Européens : avec privilege / par le Sr. Robert de Vaugondy, fils de Mr. Robert géographe ordin. du roy. – [Paris] : [s.n.], 1750. – 1 Karte : Kupferdruck ; 47 x 58 cm. – (Atlas universel / G. und D. Robert de Vaugondy)
Ursprungswerk: "Atlas universel" von G. und D. Robert de Vaugondy (Paris, erschienen 1757/58). Titel auf der Kartenrückseite: "Amerique septen.". Koloriert **Ryh 7801 : 22**

14287 L'Amerique septentrionale : dressé sur les mémoires les plus récents des meilleurs geographes / [et] publiée par Còvens [et] Mortier. – A Amsterdam : Còvens [et] Mortier, 1757. – 1 Karte : Kupferdruck ; 44 x 59 cm
1 Nebenkarte oben links (9 x 19 cm). Koloriert **Ryh 7801 : 23**

14288 Carte de l'Amerique septentrionale. – A Paris : chez Bourgoin graveur rue de la Harpe vis a vis le passage des Jacobins a côté du caffè de Condé, [zwischen 1740 und 1780]. – 1 Karte : Kupferdruck ; 33 x 41 cm
Titelkartusche oben links, Massstabsleisten oben rechts. Numerierung unten rechts: "2". Küsten und Grenzen koloriert
Ryh 7801 : 24

14289 Carte générale de l'Amérique septentrionale : avec privilege du roi / par M. Bonne ingén.r hydrographe de la marine. – [Paris] : [s.n.], fev.er 1781. – 1 Karte : Kupferdruck ; 20 x 31 cm
Nullmeridiane: Ferro, Paris. Küsten und Grenzen koloriert
Ryh 7801 : 25 A

14290 L'Amerique septentrionale. – [Paris] : [Crep], [1767]. – 1 Karte : Kupferdruck ; 26 x 20 cm
Titel oben links. Numerierung oben rechts und oben links: "8.". Koloriert. Vermerk auf dem Registerblatt: "1767 chez Crepy"
Ryh 7801 : 25 B

14291 L'Amérique septent.le : qui comprend les XIII Provinces-Unies le Canada, la Louisiane le Mexique ou la N.lle Espagne le Nouveau Mexique et les isles Antilles / par le Sr. Robert de Vaugondy géog. ord. du roi [et]c. – A Paris : chez Fortin ingénieur mécanicien du roi pour les globes et sphères rue de la Harpe près la rue du Foin, 1778. – 1 Karte auf 2 Blättern : Kupferdruck ; 48 x 110 cm
Nullmeridian: Ferro. Titelkartusche mit separater Druckplatte eingefügt. Küsten und Grenzen koloriert **Ryh 7801 : 26**

14292 L'Amérique septentrionale, ou se remarquent les États Unis : avec priv. du roi / par M. Brion de la Tour,

ingénieur-géographe du roi. – A Paris : chez Esnauts et Rapilly rue St. Jacques à la ville de Coutances, 1779. – 1 Karte : Kupferdruck ; 51 x 75 cm
Koloriert **Ryh 7801 : 27**

14293 A new and correct map of North America, with the West India Islands : divided according to the last treaty of peace, concluded at Paris, the 20.th of Jan. 1783, wherein are particularly distinguished the thirteen provinces wich compose the United States of North America / engraved and published by Mathew Albert and George Frederic Lotter. – [Ca. 1:4600000]. – [Augsburg] : Mathew Albert and George Frederic Lotter, 1784. – 1 Karte auf 4 Blättern : Kupferdruck ; 99 x 113 cm
2 Nebenkarten: "A particular map of Baffin and Hudson's Bay" (23 x 25 cm, oben links), "The passage by land to California discovered by Father Eusebius Francis Kino between the years 1698 and 1701" (20 x 19 cm, unten links). Massstabs- und Erläuterungskartusche unten rechts. Nullmeridian: Ferro. Koloriert
Ryh 7801 : 28–29

1784. – 2 Blätter ; 50 x 113 cm. **Ryh 7801 : 28**
1784. – 2 Blätter ; 50 x 113 cm. **Ryh 7801 : 29**

14294 Amérique septentrionale / par le Sr. Moithey, ingénieur-géographe du roi, et professeur de mathématiques de M.M. les pages de L.L. A.A. S.S. Monseigneur le prince et Madame la princesse de Conty. – [Ca. 1:10000000]. – A Paris : chez l'auteur rue de la harpe la porte cochère vis-a-vis la Sorbonne : et chez Crépy rue St. Jacques a St. Pierre près la rue de la parcheminerie, 1785. – 1 Karte : Kupferdruck ; 71 x 50 cm
Koloriert **Ryh 7801 : 30**

14295 Generalkarte von Nordamerica samt den Westindischen Inseln / verfasst von Herrn Pownall ; neu herausgegeben von Herrn F. A. Schrämbl ; [gestochen von J. Stenger in Wien]. – [Ca. 1:5300000]. – [Wien] : [Schrämbl], 1788. – 1 Karte auf 4 Blättern : Kupferdruck ; 98 x 114 cm. – (Allgemeiner grosser Atlas ; N. 20–23)
2 Nebenkarten: "Spezialkarte von der Baffin und Hudson's Bai" (23 x 25 cm, oben links), "P. Eusebius Franz Kino aus der G.J. entdeckte (...) dass Californien eine Halbinsel sey" (20 x 18 cm, unten links). Nullmeridian: Ferro. Numerierung jeweils oben rechts. Ursprungswerk: "Allgemeiner grosser Atlas" von F. A. Schrämbl (Wien, 1786–1800). Koloriert
Ryh 7801 : 31–34

1788. – 1 Blatt ; 49 x 57 cm. – (Allgemeiner grosser Atlas ; N. 21) Numerierung: "N. 21" **Ryh 7801 : 31**
1788. – 1 Blatt ; 49 x 56 cm. – (Allgemeiner grosser Atlas ; N. 20) Numerierung: "N. 20" **Ryh 7801 : 32**
1788. – 1 Blatt ; 49 x 57 cm. – (Allgemeiner grosser Atlas ; N. 22) Numerierung: "N. 22" **Ryh 7801 : 33**
1788. – 1 Blatt ; 49 x 57 cm. – (Allgemeiner grosser Atlas ; N. 23) Numerierung: "N. 23" **Ryh 7801 : 34**

14296 Charte von Nord America : nach astronomischen Bestimmungen und den neuesten Charten von Dalrymple, Arrowshmit, Edwards, u. a. m. : mit röm. kaiserl. allern. Freyheit / neu entworfen von F. L. Güssefeld ; I. Rausch sc. Nürnberg. – Nürnberg : bey den Homannischen Erben, 1797. – 1 Karte : Kupferdruck ; 44 x 53 cm
Nullmeridian: Ferro. Koloriert **Ryh 7801 : 35**

14297 A general map of North America : drawn from the best surveys / Scoles sc. – [New York] : published by Smith Reid [and] Wayland, 1795. – 1 Karte : Kupferdruck ; 35 x 45 cm. – (The American atlas)
Nullmeridian: London. Ursprungswerk: "The American atlas" von William Winterbotham (New York : J. Reid, 1796). Koloriert
Ryh 7801 : 36

14298 Charte von Nordamerica : nach den neuesten Bestimmungen und Entdeckungen / von C. G. Reichard. – Weimar : im Verlage des Industrie Comptoirs, 1802. – 1 Karte : Kupferdruck ; 57 x 50 cm
Nullmeridian: "XX Grad westlich von Paris" (=Ferro). Grenzen und Küsten koloriert
Ryh 7801 : 37

14299 L'Amérique septentrionale, ou se remarquent les Etats Unis : avec priv. du roi / par M. Brion de la Tour, ingénieur-géographe du roi. – A Paris : chez Esnauts et Rapilly rue St. Jacques à la ville de Coutances, 1783. – 1 Karte : Kupferdruck ; 49 x 71 cm
Grenzen und Küsten koloriert **Ryh 7801 : 38**

14300 Charte von Nordamerica : nach den neuesten Entdeckungen und zuverlässigsten astronomischen Ortsbestimmungen entworfen. – Augsburg : bey Joh: Walch, 1807. – 1 Karte : Kupferdruck ; 55 x 48 cm
Koloriert **Ryh 7801 : 39**

14301 [Nordamerika]. – [Augsburg] : [Johann Walch], [um 1800]. – 1 Karte : Kupferdruck ; 44 x 56 cm
Gehört zur zweiblättrigen Karte "L'Amérique selon l'étendue de ses principales parties" von J. Walch. Koloriert **Ryh 7801 : 40**

17.2.2 Nordamerika • North America

Zur Fortsetzung vorgesehener Band • Volume to be continued **[Ryh 7802]**

17.2.3 Nordamerika • North America

14302 America septentrionalis : grosse Teile. – [Versch. Orte], 1600–1790. – 36 Kt. (in Sammelband) ; 53 cm
Systematische Gliederung nach Ryhiner: Kap. 17 (America), Sektion 2 (America septentrionalis), Bd. 3 **Ryh 7803**

14303 Novi orbis pars borealis, America scilicet : complectens Floridam, Baccalaon, Canadam, Terram Corteriale, Virginiam, Norombecam, pluresques alias provincias. – Coloniae [Köln] : laminis Jani Buxemechers, [1600]. – 1 Karte : Kupferdruck ; 17 x 27 cm, Bildgrösse 23 x 30 cm. – (Geographisch Handtbuch)
Titel und Erläuterungen unten. Deutscher Text ("America.") und Nummer ("78") auf der Rückseite. Ursprungswerk: "Geographisch Handtbuch" von Matthias Quad (Köln : J. Bussemacher, 1600)
Ryh 7803 : 1

14304 Carte nouvelle contenant la partie d'Amérique la plus septentrionale : ou sont exactement décrites les provinces suivantes comme le Canada ou Nouvelle France, la Nouvelle Ecosse, la Nouvelle Angleterre, les Nouveaux Pais Bas, la Pensylvanie, la Virginie, la Caroline et l'île de Terre Neuve : avec les profondeus le long des côtes et sur les bancs : avec privilege des etats

généraux / par Nicolas Visscher. – [Ca. 1:4000000]. – [Amsterdam] : nunc apud Petrum Schenk junior, [nach 1715]. – 1 Karte : Kupferdruck ; 55 x 46 cm
Nebenkarte unten links: "Plan des fortifications de la ville de Louisbourg dans l'isle de Cap-Breton" (21 x 32 cm). Titel oben, Massstabsleisten unten rechts. Koloriert **Ryh 7803 : 4**

14305 Nova tabula geographica complectens Borealiorem Americæ partem : in qua exacte delineatæ sunt Canada sive Nova Francia, Nova Scotia, Nova Anglia, Novum Belgium, Pennsylvania, Virginia, Carolina, et Terra Nova : cum omnibus littorum, pulvinorumque profunditatibus : cum privilegio ordinum generalium fœderati belgii / à Nicolao Visscher ; Luggardus van Anse schulp. – [Ca. 1:4000000]. – [Amsterdam] : nunc apud Petrum Schenk iunior, [nach 1715]. – 1 Karte : Kupferdruck ; 55 x 46 cm
Titel oben. Koloriert **Ryh 7803 : 5**

14306 Dominia Anglorum in America septentrionali : [juncta est majpulæ D. facies ejus regionis, quam Colonia Salisburg in colunt] / specialibus mappis Londini primum a Mollio edita, nunc recusa ab Homannianis Hered. = Die Gros-Britannische Colonie-Länder in Nord-America : mit kayserl: allergn: Privil: / in accuraten Special-Mappen nach den London. Originalien getreulich mitgetheilt und herausgegeben von Homæn[n]ischen Erben. – [Nürnberg] : [Homännische Erben], [nach 1730]. – 4 Karten auf 1 Blatt : Kupferdruck ; Bildgröße 50 x 56 cm
Oben links: "A. New Fovndland, od. Terra Nova S. Lavrentii Bay, die Fisch-Bank, Acadia, nebst einem Theil New Schotland" (19 x 25 cm) ; oben rechts: "B. New Engelland New York New Jersey und Pensilvania" (19 x 26 cm) ; unten links: "C. Virginia und Maryland" (26 x 19 cm) ; unten rechts: "D. Carolina nebst einem Theil von Florida" (19 x 26 cm). Titel oben, Erläuterungen zu den Karten unten. Nullmeridian: Ferro. Koloriert. Auf Papier aufgeklebt **Ryh 7803 : 8**

14307 A map of the British Empire in America : with the French Spanish and the Dutch settlements adjacent thereto / by Henry Popple ; gravé par Jean Conr. Back. – London : [s.n.], [nach 1733]. – 1 Karte : Kupferdruck ; 48 x 47 cm
Französischer Titel oberhalb der Karte: "Nouvelle carte particulière de l'Amérique, ou sont exactement marquées une partie de la Baye d'Hudson, ...". Mit 22 Nebenkarten. Titeltasche unten links. Grenzen und Küsten koloriert **Ryh 7803 : 9**

14308 Amerique septentrionale : suivant la carte de Pople faite à Londres en 20 feuilles : avec privilege du roy / par et chez le Sr. le Rouge ingenieur géographe du roy. – A Paris : chez le Sr. le Rouge ... rue des grands Augustins vis-a-vis le panier fleurÿ, 1742. – 1 Karte : Kupferdruck ; 47 x 47 cm
18 Nebenkarten rechts. Nullmeridian: Paris, London. Koloriert **Ryh 7803 : 10**

14309 Carte du Canada et de la Louisiane qui forment la Nouvelle France et des colonies angloises ou sont representez les pays contestez : avec privilege du roi / dressée sur les observations et sur plusieurs cartes particulieres et même angloises par J. B. Nolin

geographe. – [Ca. 1:5100000]. – A Paris : chez Basset rue St Jacques, [zwischen 1760 und 1790]. – 1 Karte : Kupferdruck ; 49 x 69 cm
Massstabskartusche unten Mitte. Titeltasche und Erläuterungen unten rechts. Blattnummer oben rechts: "42". Koloriert **Ryh 7803 : 11**

14310 Carte de l'Amérique septentrionale depuis le 28 degré de latitude jusqu'au 72 : avec une description géographique de cette partie de l'Amérique : nota qu'on na point marqué de limites / par M. Bellin ingenieur de la marine et du dépôt des plans, censeur royal, de l'Académie de marine, et de la Société royale de Londres. – [Ca. 1:9300000]. – [Versailles] : [s.n.], 1755. – 1 Karte : Kupferdruck ; 54 x 84 cm. – (Hydrographie française ; [No. 56])
Nullmeridian: Paris. Ursprungswerk: "Hydrographie française" von J. N. Bellin (Versailles, 1773). Koloriert **Ryh 7803 : 12**

14311 Canada Louisiane et terres angloises : sous le privilège de l'Académie / par le Sr. d'Anville de l'Académie r.le des inscriptions et belles-lettres, et de celle des sciences de Petersbourg, secrétaire de S. A. S. M.gr le Duc d'Orleans ; [Stecker:] G. De-la-Haye. ; [Kartusche:] H. Gravelot jnvenit., DeLafosse. sculpsit. – [Ca. 1:2900000]. – [Paris] : chez l'auteur aux galeries du Louvre, 1755. – 1 Karte auf 4 Blättern : Kupferdruck ; 87 x 112 cm
Nebenkarte: "Le fleuve Saint-Laurent représenté plus en détail que dans l'étendue de la carte" (Nullmeridian: Quebec, 47 x 56 cm, unten rechts) **Ryh 7803 : 13–16**
1755. – 1 Blatt ; 48 x 55 cm. **Ryh 7803 : 13**
1755. – 1 Blatt ; 48 x 57 cm. **Ryh 7803 : 14**
1755. – 1 Blatt ; 39 x 63 cm. **Ryh 7803 : 15**
1755. – 1 Blatt ; 46 x 56 cm. **Ryh 7803 : 16**

14312 Amerique septentrionale avec les routes, distances en miles, villages et etablissements françois et anglois / par le docteur Mitchel ; traduit de l'anglois par le Rouge ing.r geographe du roy = North America / so Doctor Michel zu London im 1777 ten jahr ausgegeben jetzt aber in das franzosische ubersetzt zu Paris durch H. le Rouge. – Corrigée en 1776 par M. Hawkins brigadier des armées du roi. – [Ca. 1:2100000]. – A Paris : par le Rouge ... rue des Grands Augustins, 1777. – 1 Karte auf 8 Blättern : Kupferdruck ; 128 x 190 cm. – (Atlas ameriquain septentrional)
Nebenkarte: "Nouvelle carte de la Baye d'Hudson et de Labrador selon les dernieres cartes levées sur les lieux" (25 x 27 cm, oben links). Nullmeridian: London. Ursprungswerk: "Atlas ameriquain septentrional" (Paris : le Rouge, 1778–1779). Koloriert **Ryh 7803 : 25–28**
1777. – 2 Blätter ; 128 x 47 cm. **Ryh 7803 : 25**
1777. – 2 Blätter ; 128 x 48 cm. **Ryh 7803 : 26**
1777. – 2 Blätter ; 128 x 48 cm. **Ryh 7803 : 27**
1777. – 2 Blätter ; 128 x 47 cm. **Ryh 7803 : 28**

14313 Carte des possessions angloises [et] françoises du continent de l'Amérique septentrionale / Tho.s Kitchin sculp.t. – [Ca. 1:6900000]. – La Haye : chez Mr. P. Gosse, 1755. – 1 Karte : Kupferdruck ; 40 x 56 cm

Nullmeridiane: Ferro, London. Ursprungswerk: "Atlas méthodique" par Jean Palairé (La Haye : Pierre Gosse, 1755–63?). Koloriert
Ryh 7803 : 29

14314 Partie de l'Amérique septentrionale qui comprend le cours de l'Ohio, la N.lle Angleterre, la N.lle York, le New Jersey, la Pensylvanie, le Maryland, la Virginie, la Caroline : avec privilège / par le Sr. Robert de Vaugondy géographe ordinaire du roi ; [Kartusche:] M. C. Haussard fecit. – [Ca. 1:2900000]. – [Paris] : [G. et D. Robert de Vaugondy], 1755. – 1 Karte : Kupferdruck ; 47 x 61 cm. – (Atlas universel / par Gilles Robert et Didier Robert de Vaugondy)

Nebenkarte: "Supplément pour la Caroline" (17 x 21 cm). Titel auf Kartenrückseite "Cours de l'Ohio". Koloriert
Ryh 7803 : 30

14315 America septentrionalis / a Domino d'Anville in Galliis edita nunc in Anglia coloniis in interiore Virginia deductis nec non fluvii Ohio cursu aucta notisq[ue] geographicis et historicis illustrata. – [Ca. 1:6500000]. – Noribergæ [Nürnberg] : sumptibus Homannianorum Heredum, a.o 1756. – 1 Karte : Kupferdruck ; 44 x 49 cm

Erklärungen oben links und unten rechts. Nullmeridiane: Ferro, London. Koloriert
Ryh 7803 : 31

14316 America septentrionalis / a Domino d'Anville in Galliis edita nunc in Anglia coloniis in interiore Virginia deductis nec non fluvii Ohio cursu aucta notisq[ue] geographicis et historicis illustrata et ad bellum praesentis temporis accomodata. – [Ca. 1:6500000]. – Noribergæ [Nürnberg] : sumptibus Homannianorum Heredum, a.o 1777. – 1 Karte : Kupferdruck ; 44 x 49 cm
 Erklärungen oben links und unten rechts. Nullmeridiane: Ferro, London. Koloriert
Ryh 7803 : 32

14317 Carte des possessions angloises [et] françaises du continent de l'Amérique septentrionale = Kaart van de engelsche en fransche bezittingen in het vaste land van Noord America. – [Ca. 1:6900000]. – A Amsterdam : chez R. et J. Ottens géographes, [zwischen 1725 und 1750]. – 1 Karte : Kupferdruck ; 40 x 56 cm
 Titel oben, Massstabsleisten unten rechts. Nullmeridiane: Ferro, London. Koloriert
Ryh 7803 : 33

14318 Carte des colonies anglaises dans l'Amérique septentrionale : terminée par la r.e Ohio. – [Ca. 1:5100000]. – A Paris : chés N. J. B. de Poilly rue S. Jacques a l'Esperance, [1756]. – 1 Karte : Kupferdruck ; 33 x 29 cm

Titelkartusche unten rechts. Koloriert. Handschriftlicher Vermerk auf der Rückseite: "... l'an 1756"
Ryh 7803 : 34

14319 Theatrum belli in America septentrionali : II. foliis comprehensum jussu Acad. reg. scient. et eleg. litt. / exhibit J. C. Rhode Ac: geogr. ; Berger sculpsit. – [Ca. 1:3800000]. – Berol: [Berlin] : [s.n.], [1757]. – 1 Karte auf 2 Blättern : Kupferdruck ; 55 x 79 cm
 Plan "Fort Frederick oder Crown Point" (7 x 7 cm, unten rechts). Titelkartusche unten rechts. Koloriert
Ryh 7803 : 36–37

1757. – 1 Blatt ; 55 x 39 cm.

Ryh 7803 : 36

1757. – 1 Blatt ; 55 x 40 cm.

Ryh 7803 : 37

14320 Carte de la partie septentrionale et orientale de l'Amérique, d'après les relations les plus récentes / dressée en 1764 par Mr. *** [i.e. Samuel Engel] ; M. Jaquier delin. ; gravé par I. A. Chovin. – [Lausanne] : [Antoine Chapuis], 1764. – 1 Karte : Kupferdruck ; 48 x 73 cm
 Karte stammt aus: "Memoires et observations géographiques et critiques sur la situation des pays septentrionaux de l'Asie et de l'Amérique" von Samuel Engel (Lausanne : Antoine Chapuis, 1765)
Ryh 7803 : 38

14321 Partie de l'Amérique septentrionale, qui comprend le Canada, la Louisiane, le Labrador, le Groenland, la Nouvelle Angleterre, la Floride [et]c. : projeté et assujettie aux observations : avec priv. du roy / par Mr. Bonne. – A Paris : chez Lattré rue St. Jacques à la ville de Bordeaux, 1773. – 1 Karte : Kupferdruck ; 56 x 42 cm
 Numerierungen oben links ("XXXIV") und oben rechts ("A 32."). Küsten und Grenzen koloriert
Ryh 7803 : 39

14322 Schauplatz des Kriegs zwischen Engelland und seinen Collonien in America / nach richtigen Carten gezeichnet und in diese Form gebracht von I: C: Jaeger ; gestochen von I: C: Berndt in Franckfurt. – [Ca. 1:3600000]. – Franckfurt am Mayn : zu finden in der Jaegerschen Buchhandlung, 1776. – 1 Karte auf 4 Blättern : Kupferdruck ; 62 x 73 cm
 Küsten und Grenzen koloriert
Ryh 7803 : 41

14323 Allgemeine Charte von Nord America als den Sitz des Krieges zwischen den konigl. engl. Truppen u: den Provinzialen : nach der in London mit königl: Previlégio, nach der Parlements acte von 7 Jan: 1776 / T. A. Pingeling sculp: Hamb.: – Hamburg : zu haben in der Möllerische Buchhandlung, 1776. – 1 Karte : Kupferdruck ; 26 x 37 cm, Gesamtgrösse 54 x 42 cm
 Titel oben, Erläuterungen unten. Nullmeridian: London. Koloriert
Ryh 7803 : 42

14324 Ein Theil des mitternaechtlichen America welcher die Besitzungen der Englaender in denselben begreift / nach dem Original des Herrn Bonne, Paris 1773. – Leipzig : bey J. C. Müller Buch und Kunsthändler, 1777. – 1 Karte : Kupferdruck ; 57 x 47 cm
 Küsten und Grenzen koloriert
Ryh 7803 : 44

14325 Theatre de la guerre en Amérique : avec privilege du roi / par le Sr. le Rouge ingenieur géographe du roy. – [Ca. 1:4400000]. – A Paris : [le Rouge] rue des Augustins, 1777. – 1 Karte : Kupferdruck ; 60 x 48 cm. – (Atlas américain septentrional)
 2 Nebenkarten: Lauf des Mississippi (35 x 25 cm, unten rechts), Mündung des Mississippi (12 x 16 cm, unten Mitte). Ansicht "Sault du Niagara de 135 pieds de haut" (3 x 6 cm, unten Mitte). Ursprungswerk: "Atlas américain septentrional" (Paris : le Rouge, 1778–1779). Koloriert
Ryh 7803 : 45

14326 Carte de l'Amérique sept.le pour servir à l'intelligence de la guerre entre les Anglois et les Insurgents : dédiée à M.gr de Sartine ministre de la marine / par M. le Ch.r de Beaurain géographe du roi, et son pensionnaire. – [Ca. 1:7400000]. – A Paris : chez

l'auteur rue Gillecoeur quartier St André des arts, 1777. – 1 Karte : Kupferdruck ; 41 x 60 cm
Nebenkarte: "[Carte de la n]ouvelle York d'une partie de la Nouvelle Angleterre et de la Pensilvany" (25 x 17 cm, unten rechts).
Koloriert **Ryh 7803 : 46**

14327 Carte générale du Canada, de la Louisiane, de la Floride, de la Caroline, de la Virginie, de la Nouvelle Angleterre etc. / par le Sr. D'Anville ; par P. Santini 1776. – [Ca. 1:5800000]. – A Venise : chez Mr. Remondini, 1776. – 1 Karte : Kupferdruck ; 45 x 63 cm. – (Atlas universel / P. Santini, G. A. Remondini ; Vol. 2, Karte 45)
Nebenkarte: Terres arctiques (21 x 22 cm, unten rechts).
Blattnummer oben rechts: P. II. 45. Ursprungswerk: Neuauflage des "Atlas universel" von P. Santini (Venedig, 1776) durch G. A. Remondini (Venedig, 1784). Küsten koloriert **Ryh 7803 : 47**

14328 Carte nouvelle de l'Amerique angloise : contenant tout ce que les Anglois possèdent sur le continent de l'Amerique septentrionale savoir le Canada, la Nouvelle Ecosse ou Acadie, les treize Provinces unies qui sont: ... / gravée exactement d'après les determinations géographiques dernièrement faites par Matthieu Albert Lotter. – [Ca. 1:4400000]. – A Augsburg : [Matthäus Albrecht Lotter], [1770]. – 1 Karte : Kupferdruck ; 59 x 47 cm
Titelkartusche unten rechts. Koloriert **Ryh 7803 : 48**

14329 Carte générale des colonies angloises dans l'Amérique septentrionale / par M. Phelippeaux, ingén.r-géographe ; d'après les manuscrits de plusieurs auteurs anglois, pour servir de suite au théâtre de la guerre par M. Brion de la Tour, ingén.r-géographe du roi. – [Ca. 1:5300000]. – [Paris] : se vendent l'une et l'autre chez Esnauts et Rapilly rue St. Jacques à la ville de Coutances, 1778. – 1 Karte : Kupferdruck ; 51 x 75 cm
Nebenkarte: Isles Lucayes, Cuba, Saint Domingue (18 x 26 cm, unten rechts). Koloriert **Ryh 7803 : 49**

14330 Il Canadá, le colonie inglesi con la Luigiana, e Florida : di nuova proiezione : con privilegio dell'eccm[m]o senato / G. Zuliani inc. – [Ca. 1:10000000]. – Venezia : presso Antonio Zatta, 1778. – 1 Karte : Kupferdruck ; 30 x 40 cm. – (Atlante novissimo) Ursprungswerk: Band 4 des "Atlante novissimo" von Antonio Zatta (Venezia, ca. 1788). Koloriert **Ryh 7803 : 50**

14331 Des possessions françois.es : aujourd'hui sous la domination angloises. – [Paris] : [Mondhare], [erschienen 1780]. – 1 Karte : Kupferdruck ; 30 x 33 cm, Bildgrösse 32 x 55 cm. – (Géographie moderne avec introduction ; 65)
Text rechts und links. Nummer oben rechts: "65.". Ursprungswerk: "Géographie moderne avec introduction" von Abbé J. B. L. Clouet (Paris : Mondhare, 1780). Koloriert. Auf Papier aufgeklebt **Ryh 7803 : 51**

14332 Carte nouvelle des possessions angloises en Amérique : dressée pour l'intelligence de la guerre présente et divisée suivant les prétentions des Anglois / traduite de l'anglois d'après Tho. Gefferys, géographe du

prince de Galles. – Revue et corrigée / par M. Moithey ingénieur géographe du roi. – [Ca. 1:6500000]. – A Paris : chez le Sr. Moithey ... rue de la Harpe vis-à-vis la Sorbonne : et chez Crépy rue S. Jacques à S. Pierre près la rue de la parcheminerie, publiée le 15. avril 1780. – 1 Karte : Kupferdruck ; 47 x 50 cm, Gesamtgrösse 51 x 71 cm
Nebenkarte: "Carte de l'océan occidental où l'on fait voir les routes des différents ports de l'Europe pour conduire dans l'Amérique séptentrionale" (19 x 37 cm, unten rechts). Erläuterungen oben links, unten Mitte und rechts. Nullmeridian: Ferro. Koloriert **Ryh 7803 : 52**

14333 Nord Amerika / Joseph Marianus chalcograph. fecit Aug. Vind. – [Bern] : [bey Beat Ludwig Walther], [1777]. – 1 Karte : Kupferdruck ; 32 x 35 cm
Titelkartusche oben links. Nullmeridian: London. Ursprungswerk: Band 1 von "Neue Erdbeschreibung von Amerika" von August Ludwig Schlözer (Bern : Beat Ludwig Walther, 1777).
Handschriftlicher Vermerk auf der Kartenrückseite: "für Schlözer's Geographie" **Ryh 7803 : 53**

14334 Carte de la route d'Alex.dre Mackenzie, du Fort Chipiouyan à la mer Glaciale, en 1789. – [Ca. 1:2300000]. – [S.l.] : [s.n.], [um 1800]. – 1 Karte : Kupferdruck ; 59 x 54 cm
Titelkartusche Mitte rechts. Numerierung oben rechts: "I" **Ryh 7803 : 54**

14335 Carte de la route d'Alex.dre Mackenzie, du Fort Chipiouyan à l'océan Pacifique, en 1793. – [Ca. 1:1900000]. – [S.l.] : [s.n.], [um 1800]. – 1 Karte : Kupferdruck ; 54 x 59 cm
Titelkartusche oben links. Numerierung oben rechts: "III" **Ryh 7803 : 55**

14336 Carte de la partie de l'Amérique, comprise entre le 40.eme et le 70.eme degrés de latitude nord et le 45.eme et 180.eme degrés de longitude occid.le : où l'on a tracé la route d'Alexandre Mackenzie, depuis Montréal au Fort Chipiouyan et à la mer Glaciale en 1789, et du Fort Chipiouyan au grand océan boréal en 1798. – [Ca. 1:9300000]. – [S.l.] : [s.n.], [um 1800]. – 1 Karte : Kupferdruck ; 43 x 76 cm
Titelkartusche oben Mitte. Nullmeridian: Greenwich. Numerierung oben rechts: "III". Reiserouten koloriert **Ryh 7803 : 56**

14337 Carte générale des colonies angloises dans l'Amérique septentrionale / par M. Phelippeaux, ingén.r-géographe ; d'après les manuscrits de plusieurs auteurs anglois, pour servir de suite au théâtre de la guerre par M. Brion de la Tour, ingén.r-géographe du roi. – [Ca. 1:5300000]. – [Paris] : se vendent l'une et l'autre chez Esnauts et Rapilly rue St. Jacques à la ville de Coutances, 1781. – 1 Karte : Kupferdruck ; 51 x 75 cm
Nebenkarte: Isles Lucayes, Saint Domingue (18 x 26 cm, unten rechts). Küsten und Grenzen koloriert **Ryh 7803 : 57**

14338 A new and correct map of North America, with the West India Islands : divided according to the last treaty of peace, concluded at Paris, the 20.th of Jan. 1783, wherein are particularly distinguished the thirteen

provinces wich compose the United States of North America / engraved and published by Mathew Albert and George Frederic Lotter. – [Ca. 1:4600000]. – [Augsburg] : Mathew Albert and George Frederic Lotter, 1784. – 1 Karte auf 4 Blättern : Kupferdruck ; 99 x 113 cm
 2 Nebenkarten: "A particular map of Baffin and Hudson's Bay" (23 x 25 cm, oben links), "The passage by land to California discovered by Father Eusebius Francis Kino a jesuit: between the years 1698 and 1701" (20 x 19 cm, unten links). Massstabs- und Erläuterungskartusche unten rechts. Nullmeridiane: Ferro, London. Küsten und Grenzen koloriert **Ryh 7803 : 58–61**
 1784. – 1 Blatt ; 50 x 57 cm. **Ryh 7803 : 58**
 1784. – 1 Blatt ; 50 x 57 cm. **Ryh 7803 : 59**
 1784. – 1 Blatt ; 50 x 57 cm. **Ryh 7803 : 60**
 1784. – 1 Blatt ; 50 x 57 cm. **Ryh 7803 : 61**

17.2.4 Nordamerika • North America

Zur Fortsetzung vorgesehener Band • Volume to be continued **[Ryh 7804]**

17.2.5 Kanada • Canada

14339 Canada regio : grosse Teile. – [Versch. Orte], 1677–1784. – 23 Kt. (in Sammelband) ; 54 cm
 Systematische Gliederung nach Ryhiner: Kap. 17 (America), Sektion 2 (America septentrionalis), Bd. 5 **Ryh 7805**

14340 Le Canada, ou Nouvelle France, [et]c. : tirée de diverses relations des François, Anglois, Hollandois, [et]c. / par N. Sanson de Abb'. geogr. ord.re du roy ; [A. d. Winter schulp.]. – [Amsterdam] : [s.n.], [1683]. – 1 Karte : Kupferdruck ; 20 x 29 cm. – (L'Amerique en plusieurs cartes nouvelles et exactes ...)
 Titeltartusche unten rechts. Ursprungswerk: "L'Amerique en plusieurs cartes nouvelles et exactes" par Nicolas Sanson (holländische Ausgabe, 1683). Küsten und Grenzen koloriert. Auf Papier aufgeklebt **Ryh 7805 : 1**

14341 Le Canada : où sont la Nouvelle France, la Nouvelle Angleterre, la Nouvelle Holande, la Nouvelle Svede, la Virginie [et]c. avec les nations voisines et autres terres nouvellement decouvertes : avec privilege du roy / fait par le Sr. de Champlain ; suivant les memoires de P. Du Val geographe du roy. – A Paris : [Pierre Duval] en l'isle du Palais au coin de la rue de Harlay, 1677. – 1 Karte : Kupferdruck ; 35 x 54 cm. – (Cartes de geographie les plus nouvelles et les plus fideles)
 Legende in Kartusche unten links, Massstabsleiste unten rechts. Ursprungswerk: "Cartes de geographie les plus nouvelles et les plus fideles" von Pierre Duval (Paris, 1679). Küsten und Grenzen koloriert **Ryh 7805 : 2**

14342 Partie occidentale du Canada ou de la Nouvelle France : ou sont les nations des Illinois, de Tracy, les Iroquois, et plusieurs autres peuples; avec la Louisiane nouvellement decouverte etc. : dediée a Monsieur l'Abbé Baudrand : avec privilege du roy / dressée sur les memoires les plus nouveaux par le P. Coronelli cosmographe de la ser.me repub. de Venise. – [Ca. 1:4800000]. – A Paris : chez J. B. Nolin sur le quay de l'Horloge du Palais au coin de la rue de Harlay a l'enseigne

de la place des Victoires, 1688. – 1 Karte : Kupferdruck ; 44 x 59 cm
 Massstabskartusche oben rechts. Küsten und Grenzen koloriert. Auf Papier aufgeklebt **Ryh 7805 : 3**

14343 Partie orientale du Canada ou de la Nouvelle France : ou sont les provinces, ou pays de Sagvenay, Canada, Acadie etc. les peuples, ou nations des Etechemins, Iroquois, Attiquameches etc. : avec la Nouvelle Angleterre, la Nouvelle Ecosse, la Nouvelle Yorck, et la Virginie : les isles de Terre Neuve, de Cap Breton etc. le Grand Banc etc. : dediée a Monsieur l'Abbé Bavdrand : avec privilege du roy / dressée sur les memoires les plus nouveaux par le P. Coronelli cosmographe de la Serenis.me Rep. de Venise. – [Ca. 1:6900000]. – A Paris : chez I. B. Nolin sur le quay de l'Horloge du Palais proche la rue de Harlay a l'enseigne de la place des Victoires, 1689. – 1 Karte : Kupferdruck ; 44 x 58 cm
 Massstabskartusche unten rechts. Küsten und Grenzen koloriert. Auf Papier aufgeklebt. Unten Mitte beschädigt (kegelförmiges Stück herausgeschnitten) **Ryh 7805 : 4**

14344 Le Canada ou partie de la Nouvelle France dans l'Amerique septentrionale : contenant la terre de Labrador, la Nouvelle France, les isles de Terre Neuve, de Nostre Dame. etc. : à l'usage de Monseigneur le Duc de Bourgogne = Nova Canadæ sive Novæ Franciæ in America septentrionali tabula : ad usum serenissimi Burgundiæ ducis / par son tres humble et tres obeissant serviteur H. Jaillot. – [Ca. 1:6200000]. – A Paris : [H. Jaillot], 1696. – 1 Karte : Kupferdruck ; 45 x 60 cm
 Massstabskartusche oben rechts. Küsten koloriert **Ryh 7805 : 5**

14345 Extrema Americæ versus boream, ubi Terra Nova Nova Francia, adjacentia[ue]. – [Ca. 1:5300000]. – Amsteledami [Amsterdam] : Covens et Mortier exc., [zwischen 1721 und 1778]. – 1 Karte : Kupferdruck ; 43 x 55 cm
 Titeltartusche oben rechts. Grenzen und Küsten koloriert **Ryh 7805 : 7**

14346 Carte du Canada ou de la Nouvelle France et des decouvertes qui y ont été faites : dressée sur plusieurs observations et sur un grand nombre de relations imprimées ou manuscrites : avec privilege de Sa Maj. pour 20 ans / par Guillaume Del'Isle geographe de l'Academie royale des sciences ; [Kartusche:] N. Guerard jrr. fe. – [Ca. 1:9300000]. – A Paris : chez l'auteur sur le quay de l'Horloge a la cour.ne de Diamás ; et se trouve a Amsterdam : chez L. Renard libraire prez de la Bourse, 1703. – 1 Karte : Kupferdruck ; 49 x 64 cm
 Küsten und Grenzen koloriert **Ryh 7805 : 8**

14347 Carte du Canada qui comprend la partie septentrionale des Etats Unis d'Amérique : dressée sur plusieurs observations et sur un grand nombre de relations imprimées ou manuscrites : avec privilège du roy / par Guillaume Del'Isle premier géographe du roi et de l'Academie royale des scienc.es ; Ph. Buache p. g. d. r. d.

l'A. r. d. s. gendre de l'auteur ; [Kartusche:] N. Guerard jrr. fe. – Revue et augmentée en 1783. – [Ca. 1:9300000]. – A Paris : chez Dezauche successeur des S.res Del'Isle et Buache rue des Noyers près celle des Anglois, 1783. – 1 Karte : Kupferdruck ; 49 x 64 cm
Küsten und Grenzen koloriert **Ryh 7805 : 9**

14348 Carte du Canada ou de la Nouvelle France et des decouvertes qui y ont été faites : dressée sur plusieurs observations et sur un grand nombre de relations imprimées ou manuscrites : avec privilege / par Guillaume Del'Isle geographe de l'Academie royale des sciences. – [Ca. 1:9300000]. – A Amsterdam : chez Iean Còvens et Corneille Mortier geographes, [zwischen 1721 und 1778]. – 1 Karte : Kupferdruck ; 48 x 56 cm
Titel- und Massstabskartusche oben links **Ryh 7805 : 10**

14349 Partie orientale de la Nouvelle France ou du Canada : avec l'isle de Terre-Neuve et de Nouvelle Escosse, Acadie et Nouv. Angleterre avec fleuve de St. Laurence / representé par Math. Seutter, geogr. de S. M. imper. d'Augsbourg ; dressé par Alb: Charl Seutter ; Tob. Conr. Lotter sc. – [Ca. 1:1000000]. – [Augsburg] : [Matthäus Seutter], [zwischen 1740 und 1760]. – 1 Karte : Kupferdruck ; 56 x 48 cm
Titelkartusche oben links. Koloriert **Ryh 7805 : 11**

14350 Partie orientale de la Nouvelle France ou du Canada : avec l'isle de Terre-Neuve et de Nouvelle Escosse, Acadie et Nouv. Angleterre avec fleuve de St. Laurence / representé par T. Conr. Lotter, graveur et geogr. d'Augsbourg ; dresse par Alb: Charl Seutter geogr. ; Tob. Conr. Lotter sc. – [Ca. 1:1000000]. – [Augsburg] : [Tobias Conrad Lotter], [nach 1758]. – 1 Karte : Kupferdruck ; 56 x 48 cm
Titelkartusche oben links. Koloriert **Ryh 7805 : 12**

14351 A new [and] accurate map of the islands of Newfoundland, Cape Breton, St. John and Anticosta : together with the neighbouring countries of Nova Scotia, Canada [et]c. : drawn from the most approved modern maps and charts, and regulated by astron.l observat. ns / by Eman. Bowen. – [Ca. 1:3600000]. – [London] : [s.n.], [1752]. – 1 Karte : Kupferdruck ; 33 x 40 cm. – (A complete atlas, or distinct view of the known world ; 63)
Titelkartusche unten rechts. Nullmeridian: London. Numerierung unten links: "No. 63". Ursprungswerk: "A complete atlas, or distinct view of the known world" von Emanuel Bowen (London, 1752). Koloriert **Ryh 7805 : 13**

14352 Partie orientale de la Nouvelle France ou du Canada / par Mr. Bellin ingenieur du roy et de la marine ; pour seruir à l'intelligence des affaires et de l'etat present en Amerique communiqueé au public par les Heritiers de Homan. – [Ca. 1:3600000]. – [Nürnberg] : [Homännische Erben], en l'an 1755. – 1 Karte : Kupferdruck ; 41 x 52 cm
Ryh 7805 : 14

14353 Partie occidentale de la Nouvelle France ou du Canada / par Mr. Bellin ingenieur du roy et de la marine ;

pour seruir à l'intelligence des affaires et de l'etat present en Amerique, communiqueé au public par les Heritiers de Homan. – [Ca. 1:3600000]. – [Nürnberg] : [Homännische Erben], en l'an 1755. – 1 Karte : Kupferdruck ; 41 x 52 cm
Ryh 7805 : 15

14354 Canada et Louisiane : avec privilege du roi / par le Sr. le Rouge ingenieur geographe du roy. – [Ca. 1:4400000]. – A Paris : [le Rouge] rue des Augustins, 1755. – 1 Karte : Kupferdruck ; 60 x 48 cm
2 Nebenkarten: Lauf des Mississippi (35 x 25 cm, unten rechts), Mündung des Mississippi (12 x 16 cm, unten Mitte). Ansicht "Sault du Niagara de 135 pieds de haut" (3 x 6 cm, unten Mitte). Koloriert **Ryh 7805 : 16**

14355 Partie de l'Amérique septent. qui comprend la Nouvelle France ou le Canada : avec privilege / par le Sr. Robert de Vaugondy géog. ordinaire du roy ; [Kartusche:] C. Haussard sculp. – [Ca. 1:4000000]. – [Paris] : [G. et D. Robert de Vaugondy], 1755. – 1 Karte : Kupferdruck ; 46 x 59 cm. – (Atlas universel / par Gilles Robert et Didier Robert de Vaugondy)
Nebenkarte: "Supplement pour les lacs du Canada" (21 x 36 cm, unten links). Ursprungswerk: "Atlas universel" von G. und D. Robert de Vaugondy (Paris, erschienen 1757/58). Koloriert. Titel auf Kartenrückseite: "Canada" **Ryh 7805 : 17**

14356 Nouvelle Ecosse ou partie orientale du Canada : traduite de l'anglois de la carte de Jefferys publiée a Londres en May 1755 / par le Rouge ingenieur geographe du roy. – [Ca. 1:1900000]. – A Paris : [le Rouge] rue des grands Augustins, [zwischen 1778 und 1779]. – 1 Karte : Kupferdruck ; 44 x 58 cm. – (Atlas américain septentrional)
Erläuterungen französisch oben, Erläuterungen deutsch oben Mitte und links, "Table comparative" oben links. Titel oben. Ursprungswerk: "Atlas américain septentrional" (Paris : le Rouge, 1778–1779). Koloriert **Ryh 7805 : 18**

14357 Partie occidentale du Canada et septentrionale de la Louisiane avec une partie de la Pensilvanie / par le Sr. D'Anville de l'Académie r.le des inscriptions et belles-lettres et de celle des sciences de Petersbourg, secretaire de S. A. S. M.gr le Duc d'Orleans sous le privilege de l'Academie ; par P. Santini 1775. – [Ca. 1:2900000]. – A Venise : [s.n.], 1775. – 1 Karte : Kupferdruck ; 47 x 55 cm. – (Atlas universel / P. Santini, G. A. Remondini ; Vol. 2, Karte 46)
Massstabsleisten oben Mitte. Blattnummer oben rechts: "P. II. 46". Wahrscheinliches Ursprungswerk: Neuauflage des "Atlas universel" von P. Santini (Venedig, 1776) durch G. A. Remondini (Venedig, 1784). Küsten und Grenzen koloriert **Ryh 7805 : 19**

14358 Partie orientale du Canada, avec la Nouvelle Angleterre, l'Acadie, et la Terre-Neuve / par le S. D'Anville ; par P. Santini 1776. – [Ca. 1:2900000]. – A Venise : [s.n.], 1776. – 1 Karte : Kupferdruck ; 47 x 56 cm. – (Atlas universel / P. Santini, G. A. Remondini ; Vol. 2, Karte 47)
Blattnummer oben rechts: "P. II. 47". Wahrscheinliches Ursprungswerk: Neuauflage des "Atlas universel" von P. Santini

(Venedig, 1776) durch G. A. Remondini (Venedig, 1784). Küsten und Grenzen koloriert
Ryh 7805 : 20

14359 Nouvelle carte de la province de Quebec : selon l'edit du roi d'Angleterre du 7. 8. bre 1763 / par le capitaine Carver et autres ; traduites de l'anglois. – [Ca. 1:2200000]. – A Paris : chez le Rouge rue des grands Augustins, 1777. – 1 Karte : Kupferdruck ; 47 x 65 cm. – (Atlas ameriquain septentrional)
4 Nebenkarten: "Isle Montreal" (19 x 17 cm, oben links), "Plan de Montreal ou Villemarie" (8 x 17 cm, links), "Plan de Quebec" (24 x 16 cm, oben Mitte links), "Fleuve St. Laurent depuis la Valterie a Quebec" (17 x 19 cm, oben Mitte rechts). Nullmeridian: London.
Ursprungswerk: "Atlas ameriquain septentrional" (Paris : le Rouge, 1778–1779). Küsten und Grenzen koloriert
Ryh 7805 : 22

14360 La baja d'Hudson terra di Labrador e Groenlandia con le isole adiacenti : di nuova proiezione : con privilegio dell'eccl[esi]a senato / G. Giuliani inc. ; G. Pitteri scr. – Venezia : presso Antonio Zatta, 1778. – 1 Karte : Kupferdruck ; 29 x 39 cm. – (Atlante novissimo)
Ursprungswerk: Band 4 des "Atlante novissimo" von Antonio Zatta (Venezia, ca. 1788). Koloriert
Ryh 7805 : 24

14361 Carte du Canada et des Etats-Unis de l'Amérique septentrionale / par le Sr. Robert de Vaugondy geog. ord. du roi du feu roi de Pologne Duc de Lorraine et de Bar, de la Société royale de Nancy et censeur royal. – [Ca. 1:3800000]. – A Paris : chez Fortin ing.r mécanicien du roi pour les globes et spheres rue de la Harpe près celle du Foin, 1778. – 1 Karte : Kupferdruck ; 48 x 66 cm
Nebenkarte: "Supplément pour l'isle de Terre-Neuve" (20 x 20 cm, unten rechts). Küsten und Grenzen koloriert
Ryh 7805 : 25

14362 Carte du Canada et des contrées limitrophes : formant la suite du théâtre de la guerre dans l'Amérique septentrionale : a. p. d. r. / par M. Brion de la Tour, ingénieur-géographe du roy. – A Paris : chez Esnauts et Rapilly rue S. Jacques à la ville de Coutances, 1784. – 1 Karte : Kupferdruck ; 50 x 74 cm
Nullmeridiane: Ferro, Paris. Koloriert
Ryh 7805 : 26

17.2.6 Teile von Kanada • Parts of Canada

14363 Canada regio : Spezialkarten, Pläne und Prospekte. – [Versch. Orte], 1729–1780. – 42 Kt. (in Sammelband) ; 61 cm
Systematische Gliederung nach Ryhiner: Kap. 17 (America), Sektion 2 (America septentrionalis), Bd. 6
Ryh 7806

14364 Carte réduite du golphe de St. Laurent : contenant l'isle de Terre-Neuve et partie de la coste des Esquimaux, l'isle Royale, l'isle St. Jean et celle d'Anticosti [et] ca : dressée au Dépôt des cartes plans et journaux de la marine : pour le service des vaisseaux du roi : par ordre de M. Rouillé chr. comte de Jouy [et] ca ministre et secretaire d'etat ayant le departement de la marine. – [Ca. 1:650000]. – [Versailles] : [s.n.], 1754. – 1 Karte : Kupferdruck ; 51 x 84 cm. – (Hydrographie française ; No. 57)
Titelkartusche oben rechts. Nullmeridiane: London, Cap Lezard, Teneriffa, Ferro, Paris. Blattnummer oben rechts: "No. 57".

Ursprungswerk: "Hydrographie française" von J. N. Bellin (Versailles, 1773). Koloriert
Ryh 7806 : 1

14365 Suite de la carte réduite du golphe de St. Laurent : contenant les costes de Labrador depuis Mecatina jusqu'a la baye des Esquimaux, le détroit de Belle-Isle et partie des costes de l'isle de Terre Neuve connues sous le nom du Petit Nord : dressée au Dépôt des cartes plans et journaux de la marine : pour le service des vaisseaux du roy : par ordre de M. Rouillé chr. comte de Jouy [et] ca ministre et secretaire d'etat ayant le département de la marine. – [Ca. 1:1000000]. – [Versailles] : [s.n.], 1753. – 1 Karte : Kupferdruck ; 86 x 52 cm. – (Hydrographie française ; No. 58)
Titelkartusche Mitte links. Nullmeridiane: London, Cap Lezard, Teneriffa, Ferro, Paris. Blattnummer oben rechts: "No. 58".
Ursprungswerk: "Hydrographie française" von J. N. Bellin (Versailles, 1773). Küsten koloriert
Ryh 7806 : 2

14366 Partie du cours du fleuve de Saint Laurent : depuis Quebec jusqu'au cap aux Oyes. Carte du cours du fleuve de Saint Laurent : depuis Quebec jusqu'a la mer en deux feuilles: I.re feuille depuis Quebec jusqu'a Matane et riviere des Outardes : dressée au Dépôt des cartes et plans de la marine : pour le service des vaisseaux du roy : par ordre de M. Berryer ministre et secretaire d'etat aiant le département de la marine / par le S. Bellin ingénieur de la marine et du Dépôt des plan censeur royal de l'Academie de marine de la Société royale de Londres. – [Versailles] : [s.n.], 1761. – 2 Karten auf 1 Blatt : Kupferdruck ; 56 x 86 cm. – (Hydrographie française ; No. 63)
"Partie du Cours ..." (33 x 86 cm, ca. 1:120000, oben) mit Ansicht ("Vue de Terres du Sud pour passer la traverse en remontant le fleuve", 7 x 27 cm, oben links), "Carte du cours ..." (24 x 86 cm, ca. 1:420000, unten). Nordwesten oben. Blattnummer oben rechts: "No. 63".
Ursprungswerk: "Hydrographie française" von J. N. Bellin (Versailles, 1773). Küsten koloriert
Ryh 7806 : 3

14367 Carte du cours du fleuve de Saint Laurent : depuis la mer jusqu'a Quebec en deux feuilles: II.e feuille : dressée au Dépôt des cartes de la marine : pour le service des vaisseaux du roy : par ordre de M. Berryer ministre et secretaire d'etat ayant le département de la marine / par le S. Bellin ingénieur de la marine [et] c. – [Ca. 1:420000]. – [Versailles] : [s.n.], 1761. – 1 Karte : Kupferdruck ; 57 x 85 cm. – (Hydrographie française ; No. 64)
Nebenkarten: "Vue des terres entre la pointe des Montspelés et celle de Manicouagan" (5 x 33 cm, links Mitte), "Baye des Sept Isles copiée sur la carte du fleuve S. Laurent que les Anglois ont publiée en 1760" (18 x 17 cm, unten links), "Les Sept Isles telles qu'elles ont été levées par Mr. Deshayes en 1686" (18 x 15 cm, unten links Mitte), "Rade et isles du Mingan suivant la carte angloise de 1760" (12 x 15 cm, oben rechts). Nordwesten oben. Blattnummer oben rechts: "No. 64".
Ursprungswerk: "Hydrographie française" von J. N. Bellin (Versailles, 1773)
Ryh 7806 : 4

14368 Carte réduite, des côtes de l'Acadie, de l'isle Royale, et de la partie méridionale de l'isle de Terre-Neuve. Carte particuliere du détroit de Fronsac. Plan du port de Chibouctou. Carte particuliere des costes du sud est de l'isle Royale. Plan du port de Canseau. Carte

particuliere de la pointe du sud-ouest de l'Acadie : dressée sur les observations faites par ordre du roi en 1750 et 1751 / par Mr. le Marquis de Chabert capitaine des vaisseaux de S. M. de l'Académie royale des sciences et de celle de marine, inspecteur du Dépôt des cartes, plans et journaux de la marine ; Dheulland sculp. – [Verschiedene Massstäbe]. – [Versailles] : [s.n.], [1751]. – 6 Karten auf 1 Blatt : Kupferdruck ; Bildgrösse 56 x 87 cm. – (Hydrographie française ; No. [56 A])

"Carte réduite, des côtes de l'Acadie ..." (22 x 56 cm, oben Mitte, "Page 1."), "Carte particuliere du détroit de Fronsac / levée ... en 1750" (16 x 32 cm, unten links, "Page 63."), "Plan du port de Chibouctou / levé en 1746" (16 x 32 cm, unten Mitte links, "Page 123."), "Carte particuliere des costes du sud est de l'isle Royale / levée ... en 1750" (16 x 32 cm, unten Mitte, "Page 81."), "Plan du port de Canseau / levé ... en 1750" (17 x 32 cm, unten Mitte rechts, "Page 79."), "Carte particuliere de la pointe du sud-ouest de l'Acadie / levée ... en 1751" (16 x 32 cm, unten rechts, "Page 129."). Erläuterungen oben rechts. Numerierung jeweils oben links. Ursprungswerk: "Hydrographie française" von J. N. Bellin (Versailles, 1773) **Ryh 7806 : 5**

14369 Carte réduite du détroit de Davids : faite au Depot des cartes plans et journaux de la marine : par ordre de M. le Duc de Choiseul colonel général des Suisses et Grisons ministre de la guerre et de la marine. / par le S. Bellin ingenieur de la marine. – [Ca. 1:770000]. – [Versailles] : [s.n.], 1765. – 1 Karte : Kupferdruck ; 52 x 85 cm. – (Hydrographie française ; No. 9) Erläuterungskartusche ("... Je l'ay tirée de la carte hollandoise du capitaine Laurent Feykes haan, publiée a Amsterdam par Gerard Van keulen en 1719 ...") unten links. Nullmeridian: Paris, Westen oben. Numerierung oben rechts: "No. 9". Ursprungswerk: "Hydrographie française" von J. N. Bellin (Versailles, 1773) **Ryh 7806 : 6**

14370 Côte de Labradore depuis le détroit de Belle Isle jusqu'au Cap Bluff : avec privilege du roi / levé par Joseph Gilbert en 1767 ; publié a Londres par Jefferys, 10 may 1770. – [Ca. 1:230000]. – Traduit et imprimé a Paris : chez Le Rouge ing.r géographe rue des g.ds Augustins, 1778. – 1 Karte : Kupferdruck ; 53 x 45 cm. – (Pilote americain 2.e partie ; 1) 2 Nebenkarten: "Petty port" (7 x 15 cm, Mitte links), "Ports Sophie Charlotte et Mecklenburg" (15 x 15 cm, Mitte links). Numerierung oben rechts: "1.". Ursprungswerk: "Pilote americain 2.e partie" (Paris : le Rouge, 1779). Koloriert **Ryh 7806 : 7**

14371 Côte de Labrador, depuis Grande Pointe a Shecatiga : avec privilege du roi / levée par M. Lane 1768 ; a Londres 1770. – [Ca. 1:230000]. – A Paris : chez Le Rouge rue des grands Augustins, 1778. – 1 Karte : Kupferdruck ; 49 x 51 cm. – (Pilote americain 2.e partie ; 2) 3 Nebenkarten: "Port de Mecatina" (9 x 21 cm, links Mitte), "Plan de St. Augustin" (17 x 13 cm, oben rechts), "Plan du port de Cumberland" (17 x 8 cm, oben rechts). Nordwesten oben. Numerierung oben rechts: "2.". Ursprungswerk: "Pilote americain 2.e partie" (Paris : le Rouge, 1779). Koloriert **Ryh 7806 : 8**

14372 [Partie des côtes de Labrador depuis le cap Charles à la baye de Sandwich] / [levé par ordre du commodore Byron gouverneur de Terre Neuve et

Labrador par M. Lane ; publié a Londres en 1777 ; traduit de l'anglais]. – [Ca. 1:230000]. – [A Paris] : [chez Le Rouge ing.r géographe du roi rue des grands Augustins], [1778]. – 1 Karte auf 2 Blättern : Kupferdruck ; 90 x 52 cm. – (Pilote americain septentrional) Nebenkarte: "Port de Mecklenburg, Port Charlotte, Port Sophie" (20 x 28 cm, Mitte links). Ursprungswerk: "Pilote americain septentrional" (Paris : le Rouge, 1778). Koloriert. Nur untere Hälfte der Karte vorhanden (46 x 52 cm, ohne Titel) **Ryh 7806 : 9**

14373 Detroit de Belle Isle : partie des côtes septentrionales de Terre Neuve et de Labrador : avec privilege du roi / levés par J. Cook en 1766 ; par M. Lane en 1769 ; a Londres avec permission de l'Amiranté en 1770 ; traduit. – [Ca. 1:230000]. – A Paris : chez Le Rouge rue des grands Augustins, 1778. – 1 Karte auf 3 Blättern : Kupferdruck ; 60 x 110 cm. – (Pilote americain 2.e partie ; 3–4) 6 Nebenkarten: "Port Bradore" (13 x 14 cm, oben Mitte), "Red Bay ou Baye Rouge" (10 x 15 cm, oben Mitte), "York ou Chateaux Baye" (20 x 23 cm, unten Mitte), "Vieux Port Ferolle" (9 x 14 cm, Mitte), "Isle Quirpon" (20 x 14 cm, Mitte), "Port Croque" (14 x 20 cm, unten Mitte). Nordwesten oben. Numerierung oben rechts: "3." und "4.". Ursprungswerk: "Pilote americain 2.e partie" (Paris : le Rouge, 1779). Koloriert **Ryh 7806 : 10**

14374 Le golfe de St. Laurent : avec privilege du roi : dressé sur plusieurs arpentages modernes et autres matériaux liés par des observations astronomiques / publié par Sayer a Londres en 1775 ; traduit de l'anglais. – [Ca. 1:1500000]. – A Paris : par Le Rouge rue des g.ds Augustins, 1779. – 1 Karte : Kupferdruck ; 54 x 47 cm. – (Pilote americain 2.e partie ; 15) Legende oben links. Nullmeridian: London. Numerierung unten rechts: "15.". Koloriert **Ryh 7806 : 11**

14375 Riviere St. Laurent depuis l'isle Anticosti jusqu'au saut de Richelieu : avec des directions pour la navigation / a Londres par ordre du chevalier Sunders vice amiral ; traduit. – A Paris : par Le Rouge ing: géographe du roi rue des grands Augustins, 1778. – 13 Karten auf 6 Blättern : Kupferdruck ; Blattgrösse je 42 x 76 cm. – (Pilote americain 2.e partie ; 22–27) Zahlreiche Küstenansichten. Numerierung jeweils oben rechts. Ursprungswerk: "Pilote americain 2.e partie" (Paris : le Rouge, 1779). Koloriert **Ryh 7806 : 12–14** 3. – 1778. – 3 Karten auf 2 Blättern ; Blattgrösse je 42 x 76 cm. – (Pilote americain 2.e partie ; 26–27) La riviere depuis le cap Maillard jusqu'au saut de Richelieu (42 x 76 cm, Mitte), Bassin de Quebec (25 x 37 cm, oben links), La riviere depuis le cap de l'Aigle jusqu'au saut de Richelieu (42 x 76 cm, unten rechts). Blattnumerierung oben rechts: "26", [27]. Numerierung "27" abgeschnitten **Ryh 7806 : 12** 2. – 1778. – 6 Karten auf 2 Blättern ; Blattgrösse je 42 x 76 cm. – (Pilote americain 2.e partie ; 24–25) La riviere depuis la r. de Godbret jusqu'au cap Saumons (66 x 76 cm, Mitte), Chenal Anglais avec l'isle de Coudres (42 x 36 cm, oben links), "Havre St. Nicolas / par Desjardins, pilot de Quebec" (9 x 9 cm, oben Mitte), Baye des Sept Isles (17 x 24 cm, oben rechts), "Pointe aux Allouettes / par Desjardins, pilot de Quebec" (18 x 14 cm, unten links), Banc Anglois avec l'isle au Lievre (39 x 54 cm, unten). Blattnumerierung oben rechts: "24", [25]. Numerierung "25" abgeschnitten **Ryh 7806 : 13**

1. – 1778. – 4 Karten auf 2 Blättern ; Blattgröße je 42 x 76 cm. – (Pilote américain 2.e partie ; 22–23)
La riviere depuis l'isle Anticosti jusqu'au cap des Monts Pelés (84 x 76 cm, Mitte), Baye Gaspée (37 x 37 cm, unten links), Parokett islands, Mingan isle (14 x 22 cm, oben Mitte rechts), Mingan port (14 x 15 cm, oben rechts). Blattnumerierung oben rechts: "22", [23]. Numerierung "23" abgeschnitten **Ryh 7806 : 14**

14376 Baye de Chaleur dans le golphe St. Laurent / levée par le Norwich en 1760 ; publiée a Londres en 1775. – [Ca. 1:230000]. – A Paris : chez Le Rouge rue des g.ds Augustins, 1778. – 1 Karte : Kupferdruck ; 30 x 47 cm. – (Pilote américain 2.e partie ; 20)
Nebenkarte: Fortsetzung der "Baye de Chaleur" (5 x 6 cm, links). Numerierung unten rechts: "20". Ursprungswerk: "Pilote américain 2.e partie" (Paris : le Rouge, 1779). Koloriert **Ryh 7806 : 15 A**

14377 Port Ristigouche dans la baye de Chaleur / levé en 1760 par le Norwich. – [Ca. 1:230000]. – A Paris : chez Le Rouge rue des g.ds Augustins, [1779]. – 1 Karte : Kupferdruck ; 30 x 50 cm. – (Pilote américain 2.e partie ; 19)
Titel oben rechts, Massstabsleiste und Erläuterungen unten Mitte. Numerierung unten rechts: "19". Ursprungswerk: "Pilote américain 2.e partie" (Paris : le Rouge, 1779). Koloriert **Ryh 7806 : 15 B**

14378 Detroit de Canseau ou de Fronsac : entre la Nouvelle Ecosse et l'isle du Cap Breton / levé par les vaisseaux du roi d'Angleterre en 1761 ; a Londres en 1775. – [Ca. 1:230000]. – A Paris : chez le Rouge rue des grands Augustins, 1778. – 1 Karte : Kupferdruck ; 30 x 50 cm. – (Pilote américain 2.e partie ; 18)
2 Nebenkarten: "Port Dauphin côte orientale de l'isle du Cap Breton" (15 x 20 cm, oben links), "Baye de Morienne par les Anglais Murgain ou Cove Bay côte orientale du Cap Breton / levé en aoust 1760" (15 x 20 cm, unten links). Numerierung unten rechts: "18.". Ursprungswerk: "Pilote américain 2.e partie" (Paris : le Rouge, 1779). Koloriert **Ryh 7806 : 16**

14379 Port de Halifax de la Nouvelle Ecosse : avec les recifs, dangers, bas fonds et sondes : levé par ordre du brigadier général Lawrence gouverneur de la province / par Morris premier arpenteur ; publié a Londres en 1775 ; traduit. – [Ca. 1:60000]. – A Paris : chez le Rouge rue des grands Augustins, 1778. – 1 Karte : Kupferdruck ; 39 x 56 cm. – (Pilote américain septentrional)
Erläuterungen ("Directions pour éviter les recifs ...") oben Mitte. Numerierung oben rechts: "7". Ursprungswerk: "Pilote américain septentrional" (Paris : le Rouge, 1778). Koloriert **Ryh 7806 : 17**

14380 Carta rappresentante una parte della baja d'Hudson, e le regioni a maestro dell'America settentrionale / D. Ver. Rossi M. V. sc. – [Ca. 1:6500000]. – [Livorno] : [G. T. Masi e compagni], [1777]. – 1 Karte : Kupferdruck ; 19 x 25 cm. – (Atlante dell'America contenente le migliori carte geografiche)
Titelkartusche oben links. Ursprungswerk: "Atlante dell'America contenente le migliori carte geografiche ..." (Livorno : G. T. Masi e compagni, 1777) **Ryh 7806 : 18**

14381 Carta rappresentante il golfo del fiume S. Lorenzo / Andrea Scacciati fc ; Giu. Pazzi scrisse. – [Ca. 1:3800000]. – [Livorno] : [G. T. Masi e compagni],

[1777]. – 1 Karte : Kupferdruck ; 22 x 19 cm. – (Atlante dell'America contenente le migliori carte geografiche)
Titel oben. Ursprungswerk: "Atlante dell'America contenente le migliori carte geografiche ..." (Livorno : G. T. Masi e compagni, 1777) **Ryh 7806 : 19 A**

14382 Carta rappresentante i cinque laghi del Canada / Andr. Scacciati fc ; Giusep. Pazzi scrisse. – [Ca. 1:4400000]. – [Livorno] : [G. T. Masi e compagni], [1777]. – 1 Karte : Kupferdruck ; 22 x 18 cm. – (Atlante dell'America contenente le migliori carte geografiche)
Titelkartusche oben. Ursprungswerk: "Atlante dell'America contenente le migliori carte geografiche ..." (Livorno : G. T. Masi e compagni, 1777) **Ryh 7806 : 19 B**

14383 Nuova, e corretta carta dell'isola di Terra Nuova / D. Verem. Rossi sc. – [Ca. 1:3800000]. – [Livorno] : [G. T. Masi e compagni], [1777]. – 1 Karte : Kupferdruck ; 20 x 16 cm. – (Atlante dell'America contenente le migliori carte geografiche)
Titelkartusche oben. Ursprungswerk: "Atlante dell'America contenente le migliori carte geografiche ..." (Livorno : G. T. Masi e compagni, 1777) **Ryh 7806 : 20 A**

14384 Piano di Guantanamo : chiamato dagli Inglese porto di Cumberland / Viol. Vanni fc ; Giusep. Pazzi scrisse. – [Ca. 1:120000]. – [Livorno] : [G. T. Masi e compagni], [1777]. – 1 Karte : Kupferdruck ; 26 x 20 cm. – (Atlante dell'America contenente le migliori carte geografiche)
Titel und Massstabsleiste oben links. Ursprungswerk: "Atlante dell'America contenente le migliori carte geografiche ..." (Livorno : G. T. Masi e compagni, 1777) **Ryh 7806 : 20 B**

14385 Carte réduite de la partie septentrionale de l'isle de Terre Neuve : dressée au Depot des cartes et plans de la marine : par ordre de M. le Duc de Choiseuil colonel général des Suisses et Grisons ministre de la guerre et de la marine. / par le S. Bellin ingénieur de la marine 1764. – Corrigée en 1767 sur les rem.s des navig.s. – [Ca. 1:750000]. – [Versailles] : [s.n.], 1767. – 1 Karte : Kupferdruck ; 56 x 75 cm. – (Hydrographie française ; No. 59)
Nullmeridian: Paris. Numerierung oben rechts: "No. 59". Ursprungswerk: "Hydrographie française" von J. N. Bellin (Versailles, 1773). Küsten koloriert **Ryh 7806 : 21**

14386 Carte reduite du Grand Banc et d'une partie de l'isle de Terre Neuve : dressée au Depot des cartes plans et journaux de la marine : pour le service des vaisseaux du roy : par ordre de M. le Duc de Choiseuil colonel général des Suisses et Grisons ministre de la guerre et de la marine. / par le S. Bellin ingénieur de la marine et du Depot des plan censeur royal de l'Académie de marine et de la Société royale de Londres. – [Ca. 1:1700000]. – [Versailles] : [s.n.], 1764. – 1 Karte : Kupferdruck ; 50 x 78 cm. – (Hydrographie française ; No. 60)
Nullmeridian: Paris. Numerierung oben rechts: "No. 60". Ursprungswerk: "Hydrographie française" von J. N. Bellin (Versailles, 1773). Koloriert **Ryh 7806 : 22**

14387 Carte des isles de Saint Pierre et Miquelon : levée par ordre de M. le Duc de Choiseuil colonel général des

Suisses et Grisons ministre de la guerre et de la marine
1763 : reduite et assujettie au ciel par le service des
vaisseaux du roy / par le S. Bellin ingenieur de la marine ;
levé sur les lieux a 6. lignes pour cent toises. par le S.r
Fortin ingenieur géographe. – [Ca. 1:50000]. –
[Versailles] : [s.n.], 1763. – 1 Karte : Kupferdruck ; 56 x
86 cm. – (Hydrographie française ; No. 61)
Nebenkarte: "Sur cette alignement ... il y a deux roches et une basse
dont le plan est cy a coté" (6 x 10 cm, oben rechts). Erläuterungen
oben Mitte, Massstabsleisten unten rechts. Nullmeridian: Paris. –
Westen oben. Numerierung oben rechts: "No. 61". Ursprungswerk:
"Hydrographie française" von J. N. Bellin (Versailles, 1773).
Koloriert **Ryh 7806 : 23**

14388 Carte de l'isle Saint Pierre : dressée au Depost des
cartes et plans de la marine : pour le service des vaisseaux
du roy : par ordre de M. le Duc de Choiseuil colonel
général des Suisses et Grisons, ministre de la guerre et de
la marine / par le S. Bellin ingenieur de la marine et du
Depost. – [Ca. 1:15000]. – [Versailles] : [s.n.], 1763. –
1 Plan : Kupferdruck ; 56 x 86 cm. – (Hydrographie
française ; No. 62)
Nebenkarte: "Carte d'une partie de l'isle de Terre Neuve et les isles
de St. Pierre et Miquelon" (14 x 28 cm, oben links). Erläuterung in
Massstabskartusche ("Le plan de l'isle est conforme a l'original levé
par le Sr. Fortin ing.r géographe") unten rechts. Nordwesten oben.
Numerierung oben rechts: "No. 62". Ursprungswerk: "Hydrographie
française" von J. N. Bellin (Versailles, 1773). Koloriert
Ryh 7806 : 24

14389 Le isole di Terra Nuova e capo Breton : di nuova
projezione : con privilegio del eccmo senato. – [Ca.
1:2100000]. – Venezia : presso Antonio Zatta, 1778. –
1 Karte : Kupferdruck ; 41 x 31 cm. – (Atlante novissimo)
Ursprungswerk: Band 4 des "Atlante novissimo" von Antonio Zatta
(Venezia, ca. 1788). Koloriert **Ryh 7806 : 25**

14390 L'isle de Terre-Neuve : avec privilege du roi / par
James Cook M. Lane et autres a Londres en 1776. – [Ca.
1:1300000]. – A Paris : chez le Rouge rue des grands
Augustins, 1778. – 1 Karte : Kupferdruck ; 52 x 52 cm. –
(Pilote americain 2.e partie ; 5)
Numerierung oben rechts: "5:". Ursprungswerk: "Pilote americain
2.e partie" (Paris : le Rouge, 1779). Koloriert **Ryh 7806 : 26**

14391 Côtes occidentales de l'isle de Terre Neuve :
levées par ordre du Commodore Palisser, gouverneur de
l'isle de Terre-Neuve et de Labrador : avec privilege du
roi / par J. Cook arpenteur ; traduit. – [Ca. 1:2300000]. –
A Paris : chez Le Rouge ing.r géographe du roi rue des
grands Augustins, 1778. – 1 Karte auf 3 Blättern :
Kupferdruck ; 49 x 170 cm. – (Pilote americain 2.e
partie ; 6–8)
2 Nebenkarten: "Plan du port Faucon port Saunders et port Keppel"
(17 x 15 cm, oben links Mitte), "Plan du port de York et de
l'Alouette dans la baye des isles" (15 x 18 cm, oben rechts), 5
Küstenansichten oben. Südosten oben. Numerierung jeweils oben
rechts: [6], [7], "8:". Ursprungswerk: "Pilote americain 2.e partie"
(Paris : le Rouge, 1779). Koloriert. Numerierung "6" und "7"
abgeschnitten **Ryh 7806 : 27**

14392 Partie de la côte méridionale de l'isle de
Terreneuve les isles Langley St. Pierre et Miquelon : avec

l'entrée meridionale du golfe St. Laurent : avec privilege
du roi / par J. Cook. – [Ca. 1:2300000]. – A Paris : chez Le
Rouge rue des grands Augustins, 1778. – 1 Karte auf
3 Blättern : Kupferdruck ; 62 x 169 cm. – (Pilote
americain 2.e partie ; 9–11)
4 Nebenkarten: "Port au Basque" (12 x 12 cm, oben links Mitte),
"Isle St. Pierre / levée par Fortin ingénieur 1763" (12 x 14 cm, oben
Mitte), "Grand port Jervis" (10 x 15 cm, oben Mitte rechts), "Port
Briton" (12 x 11 cm, oben rechts). Numerierung jeweils oben rechts:
"9:", "10:", "11:". Ursprungswerk: "Pilote americain 2.e partie"
(Paris : le Rouge, 1779). Koloriert **Ryh 7806 : 28**

14393 Partie meridionale-orientale de l'isle de Terre-
Neuve : contenant les bayes de Plaisance S.te Marie,
Trepasses et Conception : avec privilege du roi / par
Jefferis. – [Ca. 1:4200000]. – A Paris : chez le Rouge rue
des grands Augustins, 1778. – 1 Karte : Kupferdruck ;
48 x 65 cm. – (Pilote americain 2.e partie ; 12)
6 Küstenansichten oben rechts und unten Mitte. Numerierung oben
rechts: "12:". Ursprungswerk: "Pilote americain 2.e partie" (Paris :
le Rouge, 1779). Koloriert **Ryh 7806 : 29**

14394 Port Trépassés, et les bayes de Moutton et
Biscaye. – [Ca. 1:2300000]. – A Paris : chez Le Rouge rue
des grands Augustins, [1779]. – 1 Karte : Kupferdruck ;
19 x 29 cm, Bildgrösse 34 x 29 cm. – (Pilote americain 2.e
partie ; 14)
2 Nebenkarten: "Rade et port, de Plaisance / par J. Cook." (15 x
17 cm, unten links), "Port S.te Marie" (15 x 12 cm, unten rechts).
Numerierung oben rechts: "14". Ursprungswerk: "Pilote americain
2.e partie" (Paris : le Rouge, 1779). Koloriert **Ryh 7806 : 30**

14395 Grand Banc de Terre-Neuve : avec privilege du
roi / dressés sur plusieurs observations principalement de
Chabert, Cook, Fleurieu ; traduit de l'anglais. – [Ca.
1:2200000]. – A Paris : chez Le Rouge rue des grands
Augustins, 1778. – 1 Karte : Kupferdruck ; 47 x 64 cm. –
(Pilote americain 2.e partie ; 13)
Legende unten rechts. Nullmeridian: London. Numerierung oben
rechts: "13". Ursprungswerk: "Pilote americain 2.e partie" (Paris : le
Rouge, 1779). Koloriert **Ryh 7806 : 31**

14396 L'isle de St. Jean du golfe St. Laurent : par comtés
et paroisses; les lots des terres limités : avec privilège du
r / les sondes tirées des dernières levées par le capitaine
Holland Londres 1775 ; traduit de l'anglais. – [Ca.
1:3000000]. – A Paris : chez Le Rouge ing.r géographe du
roi rue des grands Augustins, 1779. – 1 Karte :
Kupferdruck ; 36 x 67 cm. – (Pilote americain 2.e
partie ; 16)
Nebenkarte: "Golfe de St. Laurent" (15 x 18 cm, oben Mitte links).
Nordosten oben. Numerierung oben rechts: "16:". Ursprungswerk:
"Pilote americain 2.e partie" (Paris : le Rouge, 1779). Koloriert
Ryh 7806 : 32

14397 Isles Magdelaines golfe St. Laurent / levées en
1765. – [Ca. 1:4000000]. – [Paris] : [Le Rouge], 1765. –
1 Karte : Kupferdruck ; 23 x 37 cm. – (Pilote americain
2.e partie ; 17)
Legenden oben links und rechts Mitte. Numerierung oben links:
"17:". Ursprungswerk: "Pilote americain 2.e partie" (Paris : le
Rouge, 1779). Koloriert **Ryh 7806 : 33**

14398 Isle de Sable. – [Ca. 1:230000]. – [Paris] : [Le Rouge], [1779]. – 1 Karte : Kupferdruck ; 21 x 37 cm, Bildgrösse 26 x 37 cm. – (Pilote americain 2.e partie ; 21) Erläuterungen und Massstabsleiste unten. Numerierung unten rechts: "21:". Ursprungswerk: "Pilote americain 2.e partie" (Paris : le Rouge, 1779). Koloriert **Ryh 7806 : 34**

14399 Vorstellung einiger Gegenden und Plaetze in Nord-America : unter franzoesisch und englische Jurisdiction gehoerig. – In Nürnberg : zu finden bey den Homaennischen Erben, a.o 1756. – 3 Pläne auf 1 Blatt : Kupferdruck ; Gesamtgrösse 42 x 50 cm
3 Pläne: "Plan du port et ville de Louisbourg, dans l'isle Royale" (19 x 27 cm, oben links), "Plan de la ville de Quebec" (19 x 23 cm, oben rechts), "Plan of the town of Halifax in Nova Scotia" (15 x 18 cm, unten links). Koloriert **Ryh 7806 : 41**

14400 Quebec. – [Livorno] : [G. T. Masi e compagni], [1777]. – 1 Ansicht : Kupferdruck ; 18 x 27 cm. – (Atlante dell'America contenente le migliori carte geografiche) Titelkartusche und Legende oben. Ursprungswerk: "Atlante dell'America contenente le migliori carte geografiche ..." (Livorno : G. T. Masi e compagni, 1777) **Ryh 7806 : 42 A**

14401 Piano della citta di Quebec / D. Ver. Rossi M. V. sc. – [Livorno] : [G. T. Masi e compagni], [1777]. – 1 Plan : Kupferdruck ; 20 x 24 cm, Bildgrösse 24 x 24 cm. – (Atlante dell'America contenente le migliori carte geografiche) Titel und Legende oben. Westen oben. Ursprungswerk: "Atlante dell'America contenente le migliori carte geografiche ..." (Livorno : G. T. Masi e compagni, 1777) **Ryh 7806 : 42 B**

14402 Quebec, ville de l'Amérique septentrionale, dans la Nouvelle France : avec titre d'Évêché, située sur le fleuve de S. Laurent ... – [Ca. 1:30000]. – [Leiden] : [Pieter van der Aa], [1729]. – 1 Karte : Kupferdruck ; 21 x 25 cm, Bildgrösse 21 x 30 cm
Titel, Erläuterungen und Legende links. Osten oben **Ryh 7806 : 43**

14403 Port de Louisbourg / levé par le Ch.er de la Rigaudiere lieut.nt de vaisseaux du roy. – A Paris : chez le Sr. le Rouge rue des gr.ds Augustins, [zwischen 1740 und 1780]. – 1 Plan : Kupferdruck ; 50 x 59 cm
Nebenkarte: "Veue de Louisbourg" (10 x 51 cm, unten). Titel und Legende oben links, Massstabsleiste unten rechts **Ryh 7806 : 45**

14404 Plan de Louisbourg : c. p. s. c. m. / dessiné par J: Seibel bombardier ; gravé par Cöntgen graveur de la cour et de l'Université de Mayence. – [Frankfurt a. M.] : [s.n.], [um 1790]. – 1 Plan : Kupferdruck ; 23 x 23 cm. – (Plans de la Guerre de Sept Ans ; C 14)
Titel und Massstabsleiste unten links, Legende und Erläuterungen unten. Titelvariante unten: "Le plan de Louisbourg dans l'isle royale au Canada". Numerierung unten rechts: "Lit. c. N.ro 14.". Ursprungswerk: "Plans de la Guerre de Sept Ans", Kartenserie von L. Therbu (Frankfurt am Main, erschienen zwischen 1789 und 1792) **Ryh 7806 : 46**

14405 Plan du fort Carillon : c. p. s. c. m. / dessiné par Therbu lieutenant ingénieur ; gravé par Cöntgen graveur de la cour et de l'université de Mayence. – [Frankfurt a.

M.] : [s.n.], [um 1790]. – 1 Plan : Kupferdruck ; 23 x 23 cm. – (Plans de la Guerre de Sept Ans ; C 11)
Titel und Massstabsleiste unten rechts, Legende und Erläuterungen unten. Titelvariante unten: "Attaques des retranchemens devant le fort Carillon en Amérique". Nordosten oben. Numerierung unten rechts: "Lit. c. N.ro 11.". Ursprungswerk: "Plans de la Guerre de Sept Ans", Kartenserie von L. Therbu (Frankfurt am Main, erschienen zwischen 1789 und 1792) **Ryh 7806 : 47**

17.2.7 Vereinigte Staaten • United States

14406 Respublica Americana generalis : Generalkarten. – [Versch. Orte], 1778–1803. – 23 Kt. (in Sammelband) ; 54 cm
Systematische Gliederung nach Ryhiner: Kap. 17 (America), Sektion 2 (America septentrionalis), Bd. 7 **Ryh 7807**

14407 Le colonie unite dell'America settentr.le : ass.ee li signori riformatori dello studio di Padova : di nuova proiezione : con privilegio dell'eccellentissimo senato. – Venezia : presso Antonio Zatta, 1778. – 12 Karten : Kupferdruck ; 31 x 42 cm. – (Atlante novissimo)
Ursprungswerk: Band 4 des "Atlante novissimo" von Antonio Zatta (Venezia, ca. 1788). Koloriert **Ryh 7807 : 1–12**

14408 Il paese de'selvaggi Outauacesi, e Kilistinesi intorno al Lago Superiore. – [Ca. 1:2100000]. – [Venezia] : [presso Antonio Zatta], [1778]. – 1 Karte : Kupferdruck ; 30 x 42 cm. – (Le colonie unite dell'America settentr.le ; Fogl. 1) (Atlante novissimo)
Nebenkarte: "Supplemento alla Florida orientale" (13 x 16 cm, oben links). Numerierung oben links: "Fogl. I". Die Karte gehört zu einer zwölfteiligen Folge mit dem Titel: "Le colonie unite dell'America settentr.le" (Venezia : Zatta, 1778). Ursprungswerk: Band 4 des "Atlante novissimo" von Antonio Zatta (Venezia, ca. 1788). Küsten und Grenzen koloriert. Auf Papier aufgeklebt **Ryh 7807 : 1**

14409 La parte occidentale della Nuova Francia o Canada. – [Ca. 1:2100000]. – [Venezia] : [presso Antonio Zatta], [1778]. – 1 Karte : Kupferdruck ; 30 x 42 cm. – (Le colonie unite dell'America settentr.le ; Fogl. 2) (Atlante novissimo)
Numerierung oben links: "Fogl. II". Die Karte gehört zu einer zwölfteiligen Folge mit dem Titel: "Le colonie unite dell'America settentr.le" (Venezia : Zatta, 1778). Ursprungswerk: Band 4 des "Atlante novissimo" von Antonio Zatta (Venezia, ca. 1788). Küsten und Grenzen koloriert. Auf Papier aufgeklebt **Ryh 7807 : 2**

14410 Parte orientale del Canadá, Nuova Scozia settentrionale, e parte di Labrador. – [Ca. 1:2100000]. – [Venezia] : [presso Antonio Zatta], [1778]. – 1 Karte : Kupferdruck ; 30 x 42 cm. – (Le colonie unite dell'America settentr.le ; Fogl. 3) (Atlante novissimo)
Numerierung oben links: "Fogl. III". Die Karte gehört zu einer zwölfteiligen Folge mit dem Titel: "Le colonie unite dell'America settentr.le" (Venezia : Zatta, 1778). Ursprungswerk: Band 4 des "Atlante novissimo" von Antonio Zatta (Venezia, ca. 1788). Küsten und Grenzen koloriert. Auf Papier aufgeklebt **Ryh 7807 : 3**

14411 Il paese de' selvaggi Outagamiani, Mascoutensi, Illinesi, e parte delle VI. nazioni. – [Ca. 1:2100000]. – [Venezia] : [presso Antonio Zatta], [1778]. – 1 Karte :

Kupferdruck ; 31 x 42 cm. – (Le colonie unite dell'America settentr.le ; Fogl. 4) (Atlante novissimo) Numerierung oben links: "Fogl. IV". Die Karte gehört zu einer zwölfteiligen Folge mit dem Titel: "Le colonie unite dell'America settentr.le" (Venezia : Zatta, 1778). Ursprungswerk: Band 4 des "Atlante novissimo" von Antonio Zatta (Venezia, ca. 1788). Küsten und Grenzen koloriert. Auf Papier aufgeklebt **Ryh 7807 : 4**

14412 La Pensilvania, la Nuova York, il Jersey settentrionale, con la parte occidentale del Connecticut, Massachusset-s-Bay e l'Irochesia. – [Ca. 1:2100000]. – [Venezia] : [presso Antonio Zatta], [1778]. – 1 Karte : Kupferdruck ; 31 x 42 cm. – (Le colonie unite dell'America settentr.le ; Fogl. 5) (Atlante novissimo) Numerierung oben links: "Fogl. V". Die Karte gehört zu einer zwölfteiligen Folge mit dem Titel: "Le colonie unite dell'America settentr.le" (Venezia : Zatta, 1778). Ursprungswerk: Band 4 des "Atlante novissimo" von Antonio Zatta (Venezia, ca. 1788). Koloriert. Auf Papier aufgeklebt **Ryh 7807 : 5**

14413 L'Acadia, le provincie di Sagadahook e Main, la Nuova Hampshire, la Rhode Island, e parte di Massachusset e Connecticut. – [Ca. 1:2100000]. – [Venezia] : [presso Antonio Zatta], [1778]. – 1 Karte : Kupferdruck ; 31 x 42 cm. – (Le colonie unite dell'America settentr.le ; Fogl. 6) (Atlante novissimo) Numerierung oben links: "Fogl. VI". Die Karte gehört zu einer zwölfteiligen Folge mit dem Titel: "Le colonie unite dell'America settentr.le" (Venezia : Zatta, 1778). Ursprungswerk: Band 4 des "Atlante novissimo" von Antonio Zatta (Venezia, ca. 1788). Koloriert. Auf Papier aufgeklebt **Ryh 7807 : 6**

14414 Il paese de' Cherachesi, con la parte occidentale della Carolina settentrionale, e della Virginia. – [Ca. 1:2100000]. – [Venezia] : [presso Antonio Zatta], [1778]. – 1 Karte : Kupferdruck ; 31 x 42 cm. – (Le colonie unite dell'America settentr.le ; Fogl. 7) (Atlante novissimo) Numerierung oben links: "Fogl. VII". Die Karte gehört zu einer zwölfteiligen Folge mit dem Titel: "Le colonie unite dell'America settentr.le" (Venezia : Zatta, 1778). Ursprungswerk: Band 4 des "Atlante novissimo" von Antonio Zatta (Venezia, ca. 1788). Koloriert. Auf Papier aufgeklebt **Ryh 7807 : 7**

14415 Il Maryland, il Jersey meridionale, la Delaware, e la parte orientale della Virginia, e Carolina settentrionale. – [Ca. 1:2100000]. – [Venezia] : [presso Antonio Zatta], [1778]. – 1 Karte : Kupferdruck ; 31 x 42 cm. – (Le colonie unite dell'America settentr.le ; Fogl. 8) (Atlante novissimo) Numerierung oben links: "Fogl. VIII". Die Karte gehört zu einer zwölfteiligen Folge mit dem Titel: "Le colonie unite dell'America settentr.le" (Venezia : Zatta, 1778). Ursprungswerk: Band 4 des "Atlante novissimo" von Antonio Zatta (Venezia, ca. 1788). Koloriert. Auf Papier aufgeklebt **Ryh 7807 : 8**

14416 La Giammaica. – [Ca. 1:950000]. – [Venezia] : [presso Antonio Zatta], [1778]. – 1 Karte : Kupferdruck ; 20 x 32 cm, Bildgrösse 31 x 42 cm. – (Le colonie unite dell'America settentr.le ; Fogl. 9) (Atlante novissimo) Numerierung oben links: "Fogl. IX". Die Karte gehört zu einer zwölfteiligen Folge mit dem Titel: "Le colonie unite dell'America settentr.le" (Venezia : Zatta, 1778). Ursprungswerk: Band 4 des

"Atlante novissimo" von Antonio Zatta (Venezia, ca. 1788). Koloriert. Auf Papier aufgeklebt **Ryh 7807 : 9**

14417 Luigiana inglese, colla parte occidentale della Florida, della Giorgia, e Carolina meridionale. – [Ca. 1:2100000]. – [Venezia] : [presso Antonio Zatta], [1778]. – 1 Karte : Kupferdruck ; 31 x 42 cm. – (Le colonie unite dell'America settentr.le ; Fogl. 10) (Atlante novissimo) Numerierung oben links: "Fogl. X". Die Karte gehört zu einer zwölfteiligen Folge mit dem Titel: "Le colonie unite dell'America settentr.le" (Venezia : Zatta, 1778). Ursprungswerk: Band 4 des "Atlante novissimo" von Antonio Zatta (Venezia, ca. 1788). Koloriert. Auf Papier aufgeklebt **Ryh 7807 : 10**

14418 Parte orientale della Florida, della Giorgia, e Carolina meridionale. – [Ca. 1:2100000]. – [Venezia] : [presso Antonio Zatta], [1778]. – 1 Karte : Kupferdruck ; 31 x 42 cm. – (Le colonie unite dell'America settentr.le ; Fogl. 11) (Atlante novissimo) Massstabsleisten unten rechts. Numerierung oben links: "Fogl. XI". Die Karte gehört zu einer zwölfteiligen Folge mit dem Titel: "Le colonie unite dell'America settentr.le" (Venezia : Zatta, 1778). Ursprungswerk: Band 4 des "Atlante novissimo" von Antonio Zatta (Venezia, ca. 1788). Koloriert. Auf Papier aufgeklebt **Ryh 7807 : 11**

14419 Le isole Bermude. – [Ca. 1:500000]. – [Venezia] : [presso Antonio Zatta], [1778]. – 1 Karte : Kupferdruck ; 23 x 23 cm, Bildgrösse 31 x 42 cm. – (Le colonie unite dell'America settentr.le ; [Fogl. 12]) (Atlante novissimo) Titelkartusche der gesamten Folge unten rechts. Die Karte gehört zu einer zwölfteiligen Folge mit dem Titel: "Le colonie unite dell'America settentr.le" (Venezia : Zatta, 1778). Ursprungswerk: Band 4 des "Atlante novissimo" von Antonio Zatta (Venezia, ca. 1788). Koloriert **Ryh 7807 : 12**

14420 Carte generale des États Unis de l'Amerique septentrionale : avec les limites de chacun des dits etats : convenus par le traité provisionel du mois de novembre 1782 / par J. B. Eliot. – [Ca. 1:5100000]. – Paris : chez Mondhare rue St. Jacques près St. Severin, 1783. – 1 Karte : Kupferdruck ; 52 x 71 cm Nebenkarte unten rechts: Isles Lucayes, la Jamaïque, Saint Domingue (26 x 31 cm). Küsten und Grenzen koloriert **Ryh 7807 : 13**

14421 Carte générale des Etats Unis de l'Amérique septentrionale : renfermant aussi quelques provinces angloises adjacentes. – [Ca. 1:1000000]. – [Paris] : [Mentelle], [1782]. – 1 Karte : Kupferdruck ; 31 x 41 cm. – (Atlas nouveau / Edme Mentelle ; 133) Titel unten rechts, Legende rechts, Massstabsleisten oben links. Nullmeridiane: Ferro, Paris. Seitennummer oben rechts: "No. 133.". Ursprungswerk: "Atlas nouveau" von Edme Mentelle (Paris, 1782?). Handschriftlicher Vermerk auf dem Registerblatt des Sammelbandes und auf der Rückseite der Karte: "... par Mentelle". Küsten und Grenzen koloriert **Ryh 7807 : 16**

14422 Carte generale des colonies angloises dans l'Amerique septentrionale : pour l'intelligence de la guerre presente : d'apres des manuscrit anglais / par J. B. Nolin geographe. – Corrigé, augmenté des indications des principaux événements de la guerre avec le tracee des

limites pour constituer le traité de paix proposé entre la couronne de la Grande Bretagne et les Etats unis / par R. Phelipeau géographe professeur de mathématique de l'école royale militaire de Londres. – [Ca. 1:5100000]. – A Paris : chez Basset rue St. Jacques au coin de celle des Mathurins a S.te Genevieve, 1783. – 1 Karte : Kupferdruck ; 50 x 70 cm

Mit 2 Nebenkarten: "Suite de la Floride et la position des isles Lucayes et des grandes Antilles" (11 x 12 cm, oben links), "Le detail de la baye de Chesapeake par L. Denis geographe ..." (28 x 28 cm, unten rechts). Numerierung oben rechts: "42". Koloriert

Ryh 7807 : 17

14423 An accurate map of the United States of America : according to the Treaty of Peace of 1783 / A. Anderson sculp. – [Ca. 1:6500000]. – [New York] : published by Smith Reid and Wayland, [1796]. – 1 Karte : Kupferdruck ; 35 x 44 cm. – (The American atlas)

Titelkartusche unten rechts. Nullmeridian: London. Ursprungswerk: "The American atlas" von William Winterbotham (New York : J. Reid, 1796). Koloriert

Ryh 7807 : 18

14424 Charte über die XIII. vereinigte Staaten von Nord-America : mit römisch. kayser. allern. Freyheit = Les XIII etats unis de l'Amérique septentrionale : d'après les meilleures [et] speciales cartes angloises qui ont parues jusqu'ici / entworfen durch F. L. Güssefeld und herausgegeben von den Homännischen Erben ; I. M. Schmidt sc. Nor. – [Ca. 1:5300000]. – [Nürnberg] : [Homännische Erben], a.o 1784. – 1 Karte : Kupferdruck ; 43 x 56 cm

Nullmeridian: Ferro. Koloriert

Ryh 7807 : 19

14425 Carte des Etats-Unis d'Amérique, et du cours du Mississipi : rédigée d'après différentes cartes et relations anglaises, et les opérations de la dernière guerre : avec les nouvelles limites générales fixées par les articles préliminaires de paix, signés tant à Paris qu'à Versailles, le 30 9. bre 1782 et le 20 jan. r 1783, et confirmées par le traité définitif du 3 7. bre 1783 : a. p. d. r. / cette carte composée par M. Brion de la Tour, ing. r géographe du roi, est accompagnée de celle de l'Amérique septentrionale, entière, servant aussi à l'intelligence des mêmes articles de paix. – [Ca. 1:4300000]. – A Paris : chez Esnauts et Rapilly rue St. Jacques à la ville de Coutances, 1784. – 1 Karte : Kupferdruck ; 49 x 68 cm

Nullmeridiane: Ferro, Paris. Koloriert

Ryh 7807 : 20

14426 Carte des Etats-Unis de l'Amérique suivant le traité de paix de 1783 : dédiée et présentée a. s. Excellence Mr. Benjamin Franklin ministre plénipotentiaire des Etats-Unis de l'Amérique ... : avec privilege du roi / par son très humble et très obeissant serviteur Lattré. – [Ca. 1:4800000]. – A Paris : chez Lattré graveur du roi rue St. Jacques no. 20, 1784. – 1 Karte auf 3 Blättern : Kupferdruck ; 53 x 75 cm, Gesamtgrösse 55 x 101 cm
Nebenkarte: "Suplément a la Floride" (12 x 15 cm, unten Mitte). – Erläuterungen rechts und links. Koloriert

Ryh 7807 : 21

14427 Carte de la nouvelle republique de l'Amérique ou les treize provinces unies : contenant: 1. New Hampshire,

2. Massachusetsbaye, 3. Rhode-Island, ... / par les freres Lotter. – [Ca. 1:4300000]. – A Augsburg : [Lotter], [nach 1777]. – 1 Karte : Kupferdruck ; 48 x 56 cm

Titelkartusche unten rechts. Nullmeridian: Ferro. Koloriert

Ryh 7807 : 22

14428 Etats-Unis de l'Amérique septentrionale : avec les isles Royale, de Terre Neuve, de St. Jean, l'Acadie [et]c. – [Ca. 1:7400000]. – A Paris : chez Delamarche géogr. rue du Foin St. Jacques au college de Maître Gervais, 1785. – 1 Karte : Kupferdruck ; 46 x 61 cm

Legende und Massstabsleisten unten rechts. Nullmeridiane: Ferro, Paris. Koloriert

Ryh 7807 : 23

14429 Die Vereinigten Staaten von Nordamerika : nach Arrowsmith's und Lewis Karten vom Jahre 1795 und 1796. – [Ca. 1:4100000]. – Nürnberg : in der Schneider- und Weigelschen K. K. privilegirten Kunsthandlung, 1799. – 1 Karte : Kupferdruck ; 52 x 64 cm

Nullmeridian: Ferro. Koloriert

Ryh 7807 : 24

14430 Charte der XV Vereinigten Staaten von Nord-America : nach Murdochischer Projection entworfen nach den neuesten astronomischen Ortsbestimmungen berichtet und gezeichnet / von F. L. Güssefeld. – [Ca. 1:5100000]. – Weimar : im Verlage des Industrie Comptoirs, 1800. – 1 Karte : Kupferdruck ; 45 x 51 cm
Koloriert

Ryh 7807 : 25

17.2.8 Vereinigte Staaten: mehrere Regionen • United States: several regions

14431 Respublica Americana : mehrere der nördlichen Provinzen, grosse Teile. – [Versch. Orte], ca. 1642–1803. – 22 Kt. (in Sammelband) ; 54 cm
Systematische Gliederung nach Ryhiner: Kap. 17 (America), Sektion 2 (America septentrionalis), Bd. 8

Ryh 7808

14432 Nova Belgica et Anglia Nova. – [Ca. 1:3300000]. – [Amsterdam] : [Joan Blaeu], [1642 oder 1643]. – 1 Karte : Kupferdruck ; 37 x 49 cm. – (Novvs Atlas, das ist Welt-beschreibung. Ander Theil)
Deutscher Text ("New Belgica unnd New Anglia.") auf der Rückseite. Titelkartusche rechts, Massstabskartusche unten links. Westen oben. Seitennumerierung (Rückseite): "America." und "B." (handschriftlich, unten). Ursprungswerk: 2. Teil des "Novus Atlas" hrsg. von Joan und Cornelius Blaeu (Deutsche Ausgabe. – Amsterdam, 1642/43). Koloriert

Ryh 7808 : 1

14433 Nova Belgica et Anglia Nova. – [Ca. 1:5300000]. – Amstelodami [Amsterdam] : apud G. Valk et P. Schenk, [zwischen 1670 und 1690]. – 1 Karte : Kupferdruck ; 36 x 47 cm
Titelkartusche oben links, Massstabskartusche unten rechts. Koloriert

Ryh 7808 : 3

14434 Belgii Novi, Angliæ Novæ, et partis Virginiae : novissima delineatio : c. p. – [Ca. 1:2500000]. – Prostant Amstelaedami [Amsterdam] : apud Petrum Schenk et Gerardum Valk, [zwischen 1670 und 1690]. – 1 Karte : Kupferdruck ; 43 x 50 cm

Widmungskartusche unten ("Nobilissimo ... D.no Gvalthero de Raet. ..."). Titeltartusche unten rechts, Massstabskartusche unten links Mitte. Koloriert **Ryh 7808 : 6**

14435 Nova Anglia septentrionali Americæ implantata Anglorumque coloniis florentissima / geographice exhibitata a Ioh. Baptista Homann sac. cæs. maj. geographo Norimbergæ. – [Ca. 1:1500000]. – [Nürnberg] : [Johann Baptist Homann], [zwischen 1702 und 1715]. – 1 Karte : Kupferdruck ; 48 x 57 cm
Titeltartusche unten rechts. Koloriert **Ryh 7808 : 13**

14436 Pennsylvania Nova Jersey et Nova York : cum regionibus ad fluvium Delaware in America sitis : nova delineatione ob oculos posita / per Matth. Seutterum s. c. m. geogr. Aug. Vind. ; Tob. Conr. Lotter sculps. Aug. V. – [Ca. 1:1000000]. – [Augsburg] : [Matthäus Seutter], [nach 1731]. – 1 Karte : Kupferdruck ; 56 x 48 cm
Titeltartusche oben links, Legenden- und Massstabskartusche unten rechts. Koloriert **Ryh 7808 : 14**

14437 Pennsylvania Nova Jersey et Nova York : cum regionibus ad fluvium Delaware in America sitis : nova delineatione ob oculos posita / per Tob. Conr. Lotter geographum Aug. Vind ; Tob. Conr. Lotter sculps. Aug. V. – [Ca. 1:1000000]. – [Augsburg] : [Tobias Konrad Lotter], [nach 1758]. – 1 Karte : Kupferdruck ; 56 x 48 cm
Titeltartusche oben links, Legenden- und Massstabskartusche unten rechts. Koloriert **Ryh 7808 : 15**

14438 A new and accurate map of New Jersey, Pensilvania, New York and New England : with the adjacent countries drawn from surveys, assisted by the most approved modern maps [and] charts, and regulated by astronomical observations / by Eman. Bowen. – [Ca. 1:2200000]. – [London] : [s.n.], [1752]. – 1 Karte : Kupferdruck ; 34 x 42 cm. – (A complete atlas, or distinct view of the known world ; 62)
Titeltartusche und Massstabsleiste unten rechts. Nullmeridian: London. Numerierung unten links: "No. 62". Ursprungswerk: "A complete atlas, or distinct view of the known world" von Emanuel Bowen (London, 1752). Koloriert **Ryh 7808 : 16**

14439 Carte du théâtre de la guerre dans l'Amérique septentrionale, pendant les années 1775, 76, 77, et 78 : où se trouvent les principaux camps avec les différentes places et époques des batailles qui se sont données pendant ces campagnes : gravée d'après le dessein original qui a été présente au roi / fait par le Sr. Capitaine du Chesnoy officier français, aide de camp de M. le Marquis de la Fayette, servant alors dans l'armée américaine. – [Ca. 1:1000000]. – A Paris : chez Perrier graveur rue des Fossees S. Germain l'Auxerrois près la poste aux Chevaux aux trois Entonnoirs : et chez Fortin ingenieur mécanicien du roi pour les globes et spheres rue de la Harpe près celle du Foin, [1779]. – 1 Karte : Kupferdruck ; 73 x 63 cm
Titel und Massstabsleiste oben rechts, Erläuterungen unten rechts. Küsten und Grenzen koloriert. Handschriftlicher Vermerk auf der Rückseite: "... 1779" **Ryh 7808 : 21**

14440 Carte du théâtre de la guerre actuel entre les Anglais et les treize colonies unies de l'Amérique septentrionale : ou se trouvent les principaux camps et les époques des combats qui se sont données dans cette partie de l'Amérique / dressée par J. B. Eliot aide de camp du général Washington. – [Ca. 1:1400000]. – [Paris] : [s.n.], 1781. – 1 Karte : Kupferdruck ; 68 x 50 cm
Titeltartusche unten rechts, Erläuterungen unten Mitte und rechts. Koloriert **Ryh 7808 : 22**

14441 Carte du théâtre de la guerre entre les Anglais et les Américains : dressée d'après les cartes anglaises les plus modernes / par M. Brion de la Tour ing.r géographe du roi. – [Ca. 1:1200000]. – A Paris : chez Esnauts et Rapilly rue St. Jacques à la ville de Coutances, 1782. – 1 Karte : Kupferdruck ; 74 x 50 cm
Erläuterungen unten Mitte und unten rechts, Massstabsleiste unten Mitte. Nullmeridian: London. Koloriert **Ryh 7808 : 23**

14442 Carte de la partie septentrionale des Etats Unis : comprenant le Canada, la Nouvelle Ecosse, New Hampshire, Massachusets Bay, Rhode-Island, Connecticut, New-Yorck, etat de Vermont : avec partie de Pensilvanie et de New-Jersey / Tardieu sculp. ; André scrip. – [Ca. 1:3700000]. – [Paris] : [Mentelle], [1782]. – 1 Karte : Kupferdruck ; 31 x 41 cm. – (Atlas nouveau / Edme Mentelle ; 134)
Titel unten rechts, Massstabsleisten oben links. Nullmeridiane: Ferro, Paris. Seitennummer oben rechts: "No. 134". Ursprungswerk: "Atlas nouveau" von Edme Mentelle (Paris, 1782?). Koloriert. Handschriftlicher Vermerk auf der Rückseite: "... par Mentelle" **Ryh 7808 : 24**

14443 Carte de la Caroline méridionale et septentrionale et de la Virginie / Tardieu sculpsit ; P. J. Valet scripsit. – [Ca. 1:2900000]. – [Paris] : [Mentelle], [1782]. – 1 Karte : Kupferdruck ; 31 x 42 cm. – (Atlas nouveau / Edme Mentelle ; [135])
Titel unten rechts, Massstabsleisten unten links. Nullmeridiane: Ferro, Paris. Koloriert. Handschriftlicher Vermerk auf der Rückseite: "... par Mentelle" **Ryh 7808 : 25**

14444 A map of the country between Albemarle Sound, and Lake Erie, comprehending the whole of Virginia, Maryland, Delaware and Pennsylvania : with parts of several other of the United States of America : engraved for the Notes on Virginia / engraved by S. J. Neele, no. 352 Strand London. – [Ca. 1:1300000]. – [S.l.] : [s.n.], [1787]. – 1 Karte : Kupferdruck ; 57 x 58 cm
Erläuterungen zu den Vorlagen oben rechts: "... on the eastern side of the Allegancy Mountains, is taken from Fry and Jefferson's Map of Virginia, and Scull's Map of Pennsylvania, ... on the western side ... taken from Hutchins ...". Titel oben rechts, Massstabsleisten unten rechts. Koloriert **Ryh 7808 : 26**

14445 A map of the northern and middle states : comprehending the western territory and the British dominions in North America : from the best authorities : engraved for Morse's geography / engraved by G. Allen Sadlers Wells Row, Islington. – [Ca. 1:6900000]. – [London] : published by J. Stockdale, Jan.y 25 1792. – 1 Karte : Kupferdruck ; 30 x 38 cm

Legende oben links. Nullmeridian: London. Ursprungswerk: 2nd ed. of "The American geography" by Jedediah Morse (London : John Stockdale, 1792). Koloriert
Ryh 7808 : 27

14446 A map of the states of Virginia, North Carolina, South Carolina and Georgia : comprehending the Spanish provinces of East and West Florida : exhibiting the boundaries as fixed by the late Treaty of Peace between the United States and the Spanish dominions : compiled from late surveys [and] observations : engraved for Morse's geography / by Joseph Purcell ; W. Harrison sen.r [and] jun.r sc. – [Ca. 1:6200000]. – [London] : published by J. Stockdale, Jan.y 25.th 1792. – 1 Karte : Kupferdruck ; 30 x 36 cm

Legende und Masstabsleiste oben rechts. Nullmeridian: London. Ursprungswerk: 2nd ed. of "The American geography" by Jedediah Morse (London : John Stockdale, 1792). Koloriert
Ryh 7808 : 28

14447 Carta della Nuova Inghilterra Nuova Iork, e Pensilvania. – [Ca. 1:3600000]. – [Livorno] : [G. T. Masi e compagni], [1777]. – 1 Karte : Kupferdruck ; 19 x 27 cm. – (Atlante dell'America contenente le migliori carte geografiche)

Titel- und Masstabskartusche unten rechts. Nullmeridian: Paris. Ursprungswerk: "Atlante dell'America contenente le migliori carte geografiche ..." (Livorno : G. T. Masi e compagni, 1777)

Ryh 7808 : 29

14448 Carte du théâtre de la guerre entre les Anglais et les Américains : dressée d'après les cartes anglaises les plus modernes / par M. Brion de la Tour ing.r géographe du roi. – [Ca. 1:1200000]. – A Paris : chez Esnauts et Rapilly rue St. Jacques à la ville de Coutances, 1782. – 1 Karte : Kupferdruck ; 74 x 50 cm

Erläuterungen unten Mitte und unten rechts, Masstabsleiste unten Mitte. Nullmeridian: London. Küsten und Grenzen koloriert

Ryh 7808 : 30

14449 Suite du theatre de la guerre dans l'Amérique septentrion.ale : y compris le golfe du Mexique / par M. Brion de la Tour, ing.r géographe du roi. – [Ca. 1:4100000]. – A Paris : chez Esnauts et Rapilly rue St. Jacques à la ville de Coutances, 1782. – 1 Karte :

Kupferdruck ; 73 x 50 cm

Erläuterungen und Masstabsleiste unten rechts. Koloriert

Ryh 7808 : 31

14450 Carte pour servir au voyage des Cap.es Lewis et Clarke, à l'océan Pacifique / [gravé par J. B. Tardieu]. – [Paris] : [Arthus-Bertrand libraire rue Hautefeuille no 23], [1810]. – 1 Karte : Kupferdruck ; 23 x 18 cm

Titel oben links. Ursprungswerk: "Voyage des capitaines Lewis et Clarke ..." von Patrick Gass (Paris : A. Bertrand, 1810)

Ryh 7808 : 32

14451 Theatre de la guerre en Amerique = Seat of war in America. – [London] : [s.n.], [ca. 1776]. – 1 Karte : Kupferdruck ; 25 x 39 cm

Nebenkarte: "North America" (11 x 13 cm, oben links).

Titelkartusche unten Mitte. Titel oben: "Supplement au Courier de l'Europe no. XXXII vol. II". Nordwesten oben. Ursprungswerk: "Le Courier de l'Europe", no. XXXII vol. II (London, ca. 1776)

Ryh 7808 : 33

14452 Cours du Mississipi : comprenant la Louisiane, les 2 Florides, une partie des Etats-Unis, et pays adjacents / par J. B. Poirson, ingénieur géographe. – [Ca.

1:5100000]. – [Paris] : [F. Buisson], nivose an XI 1803. – 1 Karte : Kupferdruck ; 52 x 40 cm. – (Statistique générale et particulière de la France et de ses colonies: Atlas ; no. 18)

Nullmeridiane: Paris, Ferro. Blattnummer oben rechts: "No. XVIII". Ursprungswerk: "Statistique générale et particulière de la France et de ses colonies: Atlas" publié par P. E. Herbin (Paris : F. Buisson, 1804). Küsten und Grenzen koloriert
Ryh 7808 : 34

14453 Etats-Unis de l'Amérique septentrionale : avec les isles Royale, de Terre Neuve, de St. Jean, l'Acadie [et]c. – [Ca. 1:7400000]. – A Paris : chez Delamarche géogr. rue du Foin St. Jacques au college de Maître Gervais, 1785. – 1 Karte : Kupferdruck ; 46 x 61 cm

Erläuterungen oben Mitte links und unten rechts, Masstabsleisten unten Mitte rechts. Nullmeridiane: Ferro, Paris. Küsten und Grenzen koloriert
Ryh 7808 : 35

17.2.9 Neuengland • New England

14454 Respublica Americana : New England. – [Versch. Orte], 1750–1796. – 15 Kt. (in Sammelband) ; 54 cm
Systematische Gliederung nach Ryhiner: Kap. 17 (America), Sektion 2 (America septentrionalis), Bd. 9
Ryh 7809

14455 A map of the most inhabited part of New England : containing the provinces of Massachusetts Bay and New Hampshire, with the colonies of Conecticut and Rhode Island, divided into counties and townships : the whole composed from actual surveys and its situation adjusted by astronomical observations / Lotter sculpsit 1776. – [Ca. 1:460000]. – In Augsburg : published by Tobias Conrad Lotter, 1776. – 1 Karte auf 4 Blättern : Kupferdruck ; 100 x 95 cm

2 Nebenkarten: "A plan of the town of Boston" (21 x 14 cm, oben links), "A plan of Boston harbor from an accurate survey" (14 x 15 cm, unten Mitte). Koloriert
Ryh 7809 : 5–6

1776. – 2 Blätter ; 50 x 95 cm.

Ryh 7809 : 5

1776. – 2 Blätter ; 50 x 95 cm.

Ryh 7809 : 6

14456 La Nouvelle Angleterre : en 4 feuilles = A map of the most inhabited part of New England : containing the provinces of Massachusetts Bay and New Hampshire with the colonies of Conecticut and Rhode Island divided into counties and townships : the whole composed from actual surveys and its situation adjusted by astronomical observations / after the original by M. le Rouge. – [Ca. 1:460000]. – Paris : [le Rouge] Austin Street, 1777. – 1 Karte auf 4 Blättern : Kupferdruck ; 100 x 95 cm. – (Atlas américain septentrional)

2 Nebenkarten: "Plan de Boston" (21 x 14 cm, oben links), "A plan of Boston harbor from an accurate survey" (14 x 15 cm, unten Mitte). Ursprungswerk: "Atlas américain septentrional" (Paris : le Rouge, 1778–1779). Koloriert
Ryh 7809 : 7–8

1777. – 2 Blätter ; 50 x 95 cm. – (Atlas américain septentrional)

Ryh 7809 : 7

1777. – 2 Blätter ; 50 x 95 cm. – (Atlas américain septentrional)

Ryh 7809 : 8

14457 A map of the most inhabited part of New England : containing the provinces of Massachusetts Bay and New Hampshire, with the colonies of Connecticut and Rhode Island, divided into counties and townships : the whole composed from actual surveys and its situation adjusted by astronomical observations / published by Iohann Michael Probst ; Lucas Voch ing. arch. et memb. acad. cæs. franc. del. = Tabula geographica cultissimam delineans Novæ Angliæ partem : provincias nempe Massachusetts Bay et New Hampshire colonias porro Connecticut et Rhode Island in varia earum territoria divisas : ex Gardineri [i.e. William Chandler], Kellockii, Mitchelii, Hazzenii aliorumq[ue] geometrarum et astronomorum / subsidiis per Iohannem Michaellem Probst. – [Ca. 1:470000]. – In Augsburg : [Iohann Michael Probst], a.o 1779. – 1 Karte auf 4 Blättern : Kupferdruck ; 98 x 95 cm

2 Nebenkarten unten rechts: "Ichnographia urbis Boston" (19 x 13 cm), "Ichnographia portus bostoniensis" (14 x 15 cm). Koloriert

Ryh 7809 : 9–10

1779. – 2 Blätter ; 49 x 95 cm.

Ryh 7809 : 9

1779. – 2 Blätter ; 49 x 95 cm.

Ryh 7809 : 10

14458 The state of New Hampshire : compiled chiefly from actual surveys / B. Tanner sculp.t. – [Ca. 1:720000]. – New-York : published by John Reid, 1796. – 1 Karte : Kupferdruck ; 42 x 27 cm. – (The American atlas)

Nullmeridiane: London, Philadelphia. Ursprungswerk: "The American atlas" von William Winterbotham (New York : J. Reid, 1796). Koloriert

Ryh 7809 : 14

14459 New Hampshire : zu Ebelings Erdbeschreibung von Amerika / entworfen von D. F. Sotzmann ; P. Schmidt sculp.sit. – [Ca. 1:380000]. – Hamburg : bey Carl Ernst Bohn, 1796. – 1 Karte : Kupferdruck ; 66 x 44 cm

Nebenkarte: "Nördlicher Theil der Grafschaft Grafton" (12 x 14 cm, oben links). Nullmeridiane: Greenwich, Capitol in Washington. Numerierung oben links: "No. II.". Erschienen zu: "Christoph Daniel Ebelings Erdbeschreibung und Geschichte von Amerika" (Hamburg : C. E. Bohn, 1797–1816). Koloriert

Ryh 7809 : 15

14460 The state of Massachusetts : from the best information. – [Ca. 1:680000]. – New York : published by J. Reid, 1796. – 1 Karte : Kupferdruck ; 35 x 44 cm. – (The American atlas)

Nullmeridiane: London, Philadelphia. Ursprungswerk: "The American atlas" von William Winterbotham (New York : J. Reid, 1796). Koloriert

Ryh 7809 : 16

14461 The province of Maine : from the best authorities. – [Ca. 1:1800000]. – [New York] : [J. Reid], 1795. – 1 Karte : Kupferdruck ; 35 x 23 cm. – (The American atlas)

Nullmeridiane: London, Philadelphia. Ursprungswerk: "The American atlas" von William Winterbotham (New York : J. Reid, 1796). Koloriert. Vermerk auf dem Registerblatt: "... by Reid"

Ryh 7809 : 17

14462 Carta rappresentante il porto di Boston / G. M. Terreni s. – [Ca. 1:120000]. – [Livorno] : [G. T. Masi e compagni], [1777]. – 1 Karte : Kupferdruck ; 19 x

17 cm. – (Atlante dell'America contenente le migliori carte geografiche)

Titelkartusche oben. Ursprungswerk: "Atlante dell'America contenente le migliori carte geografiche ..." (Livorno : G. T. Masi e compagni, 1777)

Ryh 7809 : 18 A

14463 Carte des environs de Boston capitale de la N.lle Angleterre en Amerique. – [Ca. 1:460000]. – A Paris : chés Lattré rue St. Jacques, [nach 1750]. – 1 Karte : Kupferdruck ; 29 x 23 cm

Titel oben, Massstabsleisten unten

Ryh 7809 : 18 B

14464 Port de Rhode Island et Narraganset Baye : publié à la requête du Vicomte Howe / par le chevalier des Barres Londres 1776 ; traduit de l'anglais et augmenté d'après celui de Blaskowitz ; publié à Londres en 1777. – [Ca. 1:310000]. – A Paris : chez le Rouge ing.r géographe rue des grands Augustins, 1778. – 1 Karte auf 2 Blättern : Kupferdruck ; 100 x 70 cm. – (Pilote américain septentrional)

Nebenkarte: "Plan de Newport en Rhode Island / levé par Blaskowitz, ..." (21 x 32 cm). Nullmeridian: Greenwich.

Ursprungswerk: "Pilote américain septentrional" (Paris : le Rouge, 1778). Koloriert

Ryh 7809 : 22

14465 The state of Rhode Island : from the latest surveys : engraved for the American edition of Winterbotham's America / B. Tanner del.t [and] sculp.t. – [Ca. 1:200000]. – N. York : published by John Reid, 1796. – 1 Karte : Kupferdruck ; 35 x 23 cm. – (The American atlas)

Ursprungswerk: "The American atlas" von William Winterbotham (New York : J. Reid, 1796). Koloriert

Ryh 7809 : 23

14466 Rhode Island : zu Ebelings Erdbeschreibung von Amerika / entworfen von D. F. Sotzmann ; gestochen von H. Kliever. – [Ca. 1:190000]. – Hamburg : bey Carl Ernst Bohn, 1797. – 1 Karte : Kupferdruck ; 47 x 35 cm

Nullmeridiane: Greenwich, Capitol in Washington. Numerierung oben rechts: "No. V.". Erschienen zu: "Christoph Daniel Ebelings Erdbeschreibung und Geschichte von Amerika" (Hamburg : C. E. Bohn, 1797–1816). Koloriert

Ryh 7809 : 24

14467 Connecticut, and parts adjacent / H. Klockhoff sculp. 1780. – [Ca. 1:330000]. – At Amsterdam : bij Covens and Mortier and Covens junior, 1780. – 1 Karte : Kupferdruck ; 52 x 59 cm

Koloriert

Ryh 7809 : 25

14468 Connecticut : from the best authorities : engraved for the American edition of Winterbotham's history of America / B. Tanner del. [and] sculp.t. – [Ca. 1:400000]. – [New York] : published by John Reid, [1796]. – 1 Karte : Kupferdruck ; 34 x 42 cm. – (The American atlas)

Titel unten rechts. Ursprungswerk: "The American atlas" von William Winterbotham (New York : J. Reid, 1796). Koloriert

Ryh 7809 : 27

14469 Connecticut : zu Ebelings Erdbeschreibung von Amerika / entworfen von D. F. Sotzmann ; P. Schmidt sculp.. – [Ca. 1:370000]. – Hamburg : bey Carl Ernst Bohn, 1796. – 1 Karte : Kupferdruck ; 35 x 43 cm

Nullmeridiane: Greenwich, Capitol in Washington. Numerierung oben rechts: "No. VI.". Erschienen zu: "Christoph Daniel Ebelings Erdbeschreibung und Geschichte von Amerika" (Hamburg : C. E. Bohn, 1797–1816). Koloriert **Ryh 7809 : 28**

17.2.10 New York, New Jersey, Pennsylvania • New York, New Jersey, Pennsylvania

14470 Respublica Americana : New York, New Jersey, Pennsylvania. – [Versch. Orte], ca. 1725–1797. – 20 Kt. (in Sammelband) ; 59 cm
Systematische Gliederung nach Ryhiner: Kap. 17 (America), Sektion 2 (America septentrionalis), Bd. 10 **Ryh 7810**

14471 Totius Neobelgii nova et accuratissima tabula. – [Ca. 1:2300000]. – Amstelodami [Amsterdam] : apud Reinier [et] Iosua Ottens, [zwischen 1725 und 1750]. – 1 Karte : Kupferdruck ; 45 x 54 cm
Ansicht unten rechts: "Nieuw-Amsterdam onlangs Nieuw Jorck genaemt ..." (9 x 38 cm). Titel oben. Koloriert **Ryh 7810 : 1**

14472 Recens edita totius Novi Belgii, in America septentrionali : cum gratia et privil. S. R. I. vicariat in part. Theni, Sveviæ, et juris franconici / siti delineatio cura et sumtibus Matthæ Seutteri, sac. cæs. maj. geographi. – [Ca. 1:2300000]. – August. Vind. [Augsburg] : [Matthäus Seutter], [zwischen 1740 und 1760]. – 1 Karte : Kupferdruck ; 48 x 56 cm
Ansicht unten rechts: "Neu Jorck sive Neu Amsterdam" (9 x 38 cm). Titeltartusche unten rechts. Koloriert **Ryh 7810 : 2**

14473 Recens edita totius Novi Belgii, in America septentrionali : cum gratia et privil. S. R. I. vicariat in part. Theni, Sveviæ, et juris franconici / siti delineatio cura et sumtibus Tob. Conr. Lotteri, sac. cæs. maj. geographi. – [Ca. 1:2300000]. – August. Vind. [Augsburg] : [Tobias Conrad Lotter], [nach 1758]. – 1 Karte : Kupferdruck ; 48 x 56 cm
Ansicht unten rechts: "Neu Jorck sive Neu Amsterdam" (9 x 38 cm). Titeltartusche unten rechts. Koloriert **Ryh 7810 : 3**

14474 Province de New-York : en 4 feuilles / par Montresor. – [Ca. 1:330000]. – [Paris] : chez le Rouge ing.r geog. du roi rue des grands Augustins, 1777. – 1 Karte auf 4 Blättern : Kupferdruck ; 140 x 90 cm. – (Atlas américain septentrional)
2 Nebenkarten: Continuation of Lake Champlain (31 x 15 cm, oben links), "... continuation of Connecticut River ..." (31 x 19 cm, oben rechts). Ursprungswerk: "Atlas américain septentrional" (Paris : le Rouge, 1778–1779). Koloriert **Ryh 7810 : 8–9**

1777. – 2 Blätter ; 70 x 90 cm. – (Atlas américain septentrional) **Ryh 7810 : 8**
1777. – 2 Blätter ; 70 x 90 cm. – (Atlas américain septentrional) **Ryh 7810 : 9**

14475 The provinces of New York, and New Jersey; with part of Pensilvania, and the province of Quebec / drawn by Major Holland, surveyor general, of the northern district in America ; Hen. Cöntgen sculp. Mog.: – Corrected and improved, from the original materials, by Govern.r Pownall, member of Parliament. – [Ca. 1:660000]. – To Franckfort upon the Mayn : published by

Harry Lodowick Broenner book-seller, 1777. – 1 Karte auf 2 Blättern : Kupferdruck ; 131 x 51 cm
3 Nebenkarten: "A chart of the mouth of Hudsons River from Sandy Hook to New York" (29 x 16 cm, oben links), "A plan of the City of New York" (16 x 19 cm, oben Mitte), "Plan of Amboy with its environs ..." (15 x 14 cm, links). Nullmeridian: London. Koloriert **Ryh 7810 : 16–17**

1777. – 1 Blatt ; 66 x 51 cm. **Ryh 7810 : 16**
1777. – 1 Blatt ; 65 x 51 cm. **Ryh 7810 : 17**

14476 A map of the provinces of New-York and New-Jersey : with a part of Pennsylvania and the province of Quebec : from the topographical observations of C. J. Sauthier / engraved and published by Matthew Albert Lotter. – [Ca. 1:1 000 000]. – Augsburg : [Matthäus Albrecht Lotter], 1777. – 1 Karte auf 2 Blättern : Kupferdruck ; 73 x 55 cm
Nullmeridian: New York. Koloriert **Ryh 7810 : 22**

14477 Mappa geographica provinciæ Novæ Eboraci ab anglis New-York dictæ : ex ampliori delineatione ad exactas dimensiones concinnata in arctius spatium redacta cura Claudii Josephi Sauthier cui accedit Nova Jersey ex topographicis observationibus = Carte géographique des provinces Neu-York et Neu-Jersey en Amerique : avec priv. de Sa Maj. imperiale. – [Ca. 1:1 000 000]. – Norimbergæ [Nürnberg] : sumtibus Homannianor. Heredum, 1778. – 1 Karte auf 2 Blättern : Kupferdruck ; 69 x 55 cm
Nullmeridian: New York. Koloriert **Ryh 7810 : 23**

14478 Carte des troubles de l'Amérique : levée par ordre du Chevalier Tryon capitaine général et gouverneur de la province de New-York ensemble la province de New-Jersey : traduit de l'anglais / par Sauthier et Ratzer. – [Ca. 1:1 000 000]. – [Paris] : chez le Rouge ing.r geographe du roi rue des g.ds Augustins, 1778. – 1 Karte : Kupferdruck ; 68 x 50 cm. – (Atlas américain septentrional)
Nullmeridian: New York. Ursprungswerk: "Atlas américain septentrional" (Paris : le Rouge, 1778–1779). Koloriert **Ryh 7810 : 24**

14479 A chorographical map of the northern department of North-America : drawn from the latest and most accurate observations / H. Klockhoff sculp. 1780. – [Ca. 1:780000]. – At Amsterdam : by Covens and Mortier and Covens junior, 1780. – 1 Karte : Kupferdruck ; 51 x 62 cm
Erläuterungen oben links. Südosten oben. Koloriert **Ryh 7810 : 25**

14480 The state of New York : compiled from the most authentic imformation / Martin sculp.t. – [Ca. 1:1 400 000]. – N. York : published by J. Reid, 1796. – 1 Karte : Kupferdruck ; 38 x 45 cm. – (The American atlas)
Nullmeridiane: London, Philadelphia. Ursprungswerk: "The American atlas" von William Winterbotham (New York : J. Reid, 1796). Koloriert **Ryh 7810 : 26**

14481 Vermont : from the best authorities / Roberts sc. – [Ca. 1:630000]. – New York : published by J. Reid,

[1796]. – 1 Karte : Kupferdruck ; 42 x 34 cm. – (The American atlas)

Titel unten rechts. Nullmeridian: Philadelphia. Ursprungswerk: "The American atlas" von William Winterbotham (New York : J. Reid, 1796). Koloriert
Ryh 7810 : 28

14482 Vermont : zu Ebelings Erdbeschreibung von Amerika / entworfen von D. F. Sotzmann ; P. Schmidt sc. zu Berlin. – [Ca. 1:380000]. – Hamburg : bey Carl Ernst Bohn, 1796. – 1 Karte : Kupferdruck ; 67 x 46 cm
Nullmeridiane: Greenwich, Capitol in Washington. Numerierung oben links: "No. XVI.". Erschienen zu: "Christoph Daniel Ebelings Erdbeschreibung und Geschichte von Amerika" (Hamburg : C. E. Bohn, 1797–1816). Koloriert
Ryh 7810 : 29

14483 Entrée de la riviere d'Hudson depuis la pointe Sandy Hook jusqu'à New York : les bancs, les sondes les guides [et]c. : traduit de l'anglais. – [Ca. 1:70000]. – A Paris : chez le Rouge ing.r géographe du roi rue des Augustins, 1778. – 1 Karte : Kupferdruck ; 67 x 50 cm. – (Pilote americain septentrional)
Ursprungswerk: "Pilote americain septentrional" (Paris : le Rouge, 1778). Koloriert
Ryh 7810 : 30

14484 The province of New Jersey, divided into east and west : commonly called the Jerseys / engraved [and] published by W.m Faden, Charing Cross December 1.st 1777 ; Croisey sculp.t ; [Titelkartusche:] Croisey inve. et sc. – [Ca. 1:430000]. – Se trouve a Paris : chez les S.rs Perrier et Verrier eleves et successeurs de M. Julien géographe du roi a l'hotel de Soubise, 1777. – 1 Karte : Kupferdruck ; 75 x 54 cm
Nullmeridian: Philadelphia. Koloriert
Ryh 7810 : 33

14485 The state of New Jersey : compiled from the most accurate surveys / Martin sculp.t. – [Ca. 1:610000]. – [New York] : publish'd by John Reid, [1796]. – 1 Karte : Kupferdruck ; 43 x 34 cm. – (The American atlas)
Titel links Mitte, Massstabsleisten oben links. Nullmeridian: Philadelphia. Ursprungswerk: "The American atlas" von William Winterbotham (New York : J. Reid, 1796). Koloriert
Ryh 7810 : 35

14486 Porti della Nuova York e Perthamboj / Giuseppe M. Terreni sc. Livorno. – [Ca. 1:200000]. – Livorno : [G. T. Masi e compagni], [1777]. – 1 Karte : Kupferdruck ; 18 x 15 cm. – (Atlante dell'America contenente le migliori carte geografiche)
Titel oben. Ursprungswerk: "Atlante dell'America contenente le migliori carte geografiche ..." (Livorno : G. T. Masi e compagni, 1777)
Ryh 7810 : 37

14487 La Pensilvanie : en trois feuilles : traduite des meilleures cartes anglaises : avec privilege du roi = A map of Pennsylvania : exhibiting not only the improved parts of that province, but also its extensive frontiers : laid down from actual surveys and chiefly from the late map of W. Scull published in 1770 : and humbly inscribed to the honourable Thomas Penn and Richard Penn esquires ... – [Ca. 1:380000]. – A Paris : chez le Rouge rue des grands Augustins, [zwischen 1778 und 1779]. – 1 Karte auf 3 Blättern : Kupferdruck ; 64 x 130 cm. – (Atlas americain septentrional)

Titel und Massstabsleiste oben Mitte. Nullmeridian: London. Ursprungswerk: "Atlas americain septentrional" (Paris : le Rouge, 1778–1779). Koloriert
Ryh 7810 : 56–57

[Zwischen 1778 und 1779]. – 2 Blätter ; 64 x 82 cm. – (Atlas americain septentrional)
Ryh 7810 : 56
[Zwischen 1778 und 1779]. – 1 Blatt ; 64 x 48 cm. – (Atlas americain septentrional)
Ryh 7810 : 57

14488 The state of Pennsylvania : from the latest surveys / D. Martin sc.t. – [Ca. 1:1200000]. – New York : publish'd by J. Reid, [1796]. – 1 Karte : Kupferdruck ; 31 x 44 cm. – (The American atlas)
Titel oben Mitte, Massstabsleiste Mitte rechts. Nullmeridiane: London, Philadelphia. Ursprungswerk: "The American atlas" von William Winterbotham (New York : J. Reid, 1796). Koloriert
Ryh 7810 : 58

14489 Pennsylvania : zu Ebelings Erdbeschreibung von Amerika / entworfen von D. F. Sotzmann ; W. Sander sc. – [Ca. 1:750000]. – Hamburg : bey Carl Ernst Bohn, 1797. – 1 Karte : Kupferdruck ; 40 x 68 cm
Nullmeridiane: Greenwich, Capitol in Washington. Numerierung oben links: "No. IX.". Erschienen zu: "Christoph Daniel Ebelings Erdbeschreibung und Geschichte von Amerika" (Hamburg : C. E. Bohn, 1797–1816). Koloriert
Ryh 7810 : 59

14490 A chorographical map, of the country, round Philadelphia = Carte particuliere, des environs de Philadelphie / H. Klockhoff sculps. – [Ca. 1:780000]. – A Amsterdam : chez Covens et Mortier et Covens junior, [zwischen 1760 und 1780]. – 1 Karte : Kupferdruck ; 29 x 32 cm
Titel oben, Massstabsleiste unten rechts. Koloriert
Ryh 7810 : 60

17.2.11 Maryland, Delaware, Virginia • Maryland, Delaware, Virginia

14491 Respublica Americana : Maryland, Delaware, Virginia. – [Versch. Orte], 1630–1796. – 19 Kt. (in Sammelband) ; 54 cm
Systematische Gliederung nach Ryhiner: Kap. 17 (America), Sektion 2 (America septentrionalis), Bd. 11
Ryh 7811

14492 Baye de la Delaware : avec les ports, sondes, dangers, bancs, [et]c. : depuis les caps jusqu'à Philadelphie : d'après la carte de Joshua Fisher publiée a Philadelphie : avec privilege du roi. – [Ca. 1:230000]. – A Paris : chez le Rouge rue des grands Augustins, 1777. – 1 Karte : Kupferdruck ; 47 x 64 cm. – (Atlas americain septentrional)
Nebenkarte: Fortsetzung der Bucht östlich von Philadelphia (11 x 5 cm, oben rechts). Erläuterungen Mitte rechts. Westen oben. Ursprungswerk: "Atlas americain septentrional" (Paris : le Rouge, 1778–1779). Küsten koloriert
Ryh 7811 : 1

14493 Baye de Chesapeake : en 4 feuilles : avec les bas fonds, passes, entrées, sondes et routes ou l'on donne les parties navigables des rivieres Patowmack, Patapsco, et Nord-Est : d'après les dessins de navigateurs expérimentés, principal.t d'après A. Smith pilote de St. Marys : comparé avec les nouvelles levées de Virginie et Maryland : publié à Londres en juillet 1776 : traduit de l'anglais. – [Ca.

1:260000]. – A Paris : chez le Rouge rue des g.ds Augustins, 1778. – 1 Karte auf 4 Blättern : Kupferdruck ; 90 x 134 cm. – (Pilote americain septentrional)

Nebenkarte: "Plan de Herring Baye en Maryland" (29 x 48 cm, unten rechts). Westen oben. Blatt- und Druckplattennumerierung jeweils oben rechts und links. Ursprungswerk: "Pilote americain septentrional" (Paris : le Rouge, 1778). Koloriert **Ryh 7811 : 2-3**

1778. – 2 Blätter ; 45 x 134 cm. – (Pilote americain septentrional) Numerierung oben links: "A. 1.", "A. 2e.", oben rechts: "Pl: 1.re"

Ryh 7811 : 2

1778. – 2 Blätter ; 45 x 134 cm. – (Pilote americain septentrional) Numerierung oben links: "A. 3e.", oben rechts: "3e. planche", "A. 4."

Ryh 7811 : 3

14494 The states of Maryland and Delaware : from the latest surveys / D. Martin sculp.t N. York. – [Ca. 1:770000]. – New York : published by Wayland Reid [and] Smith, 1795. – 1 Karte : Kupferdruck ; 34 x 42 cm. – (The American atlas)

Nebenkarte: "Continuation of the Potowmac River from Fort Cumberland" (9 x 10 cm, links). Nullmeridiane: London, Philadelphia. Ursprungswerk: "The American atlas" von William Winterbotham (New York : J. Reid, 1796). Koloriert **Ryh 7811 : 4**

14495 Virginiae item et Floridae Americae provinciarum : nova descriptio. – [Ca. 1:3100000]. – [Amsterdam] : [Jodocus Hondius], [1606]. – 1 Karte : Kupferdruck ; 33 x 46 cm. – (Gerardi Mercatoris atlas sive cosmographicae meditationes de fabrica mundi et fabricati figura)

Titelkartusche oben links, Massstabkartusche unten rechts. – Nebenkarte: Plan "Civitatum Floridae imitatio" (Durchmesser 6 cm, oben links). Lateinischer Text auf der Rückseite ("Virginia et Florida."). Seitennumerierung (Rückseite): "347", "348" (oben), "Qqqqqq" (unten). Ursprungswerk: "Gerardi Mercatoris atlas sive cosmographicae meditationes de fabrica mundi et fabricati figura" hrsg. von J. Hondius (Amsterdam, 1606) **Ryh 7811 : 11**

14496 Virginiae item et Floridae Americae provinciarum : nova descriptio. – [Ca. 1:3100000]. – [Amsterdam] : [Henricus Hondius], [1630]. – 1 Karte : Kupferdruck ; 33 x 47 cm. – (Gerardi Mercatoris atlas sive cosmographicae meditationes de fabrica mundi et fabricati figura)

Titelkartusche oben links, Massstabkartusche unten rechts. – Nebenkarte: Plan "Civitatum Floridae imitatio" (Durchmesser 6 cm, oben links). Lateinischer Text auf der Kartenrückseite ("Virginia et Florida."). Seitennumerierung (Rückseite): "384", "385" (oben), "Ooooooooo" (unten). Ursprungswerk: "Gerardi Mercatoris atlas sive cosmographicae meditationes de fabrica mundi et fabricati figura" hrsg. von H. Hondius (Amsterdam, 1630). Koloriert **Ryh 7811 : 12**

14497 Virginiae item et Floridae Americae provinciarum, nova descriptio. – [Ca. 1:6500000]. – [Amsterdam] : [Cloppenburgh], [1630]. – 1 Karte : Kupferdruck ; 17 x 24 cm. – (Gerardi Mercatoris atlas sive cosmographicae meditationes de fabrica mundi et fabricati figura ; 663) Titelkartusche oben links. Seitennumerierung oben rechts ("663"), Kapitelüberschrift oben Mitte ("De Virginia et la Floride."). Ursprungswerk: "Gerardi Mercatoris atlas sive cosmographicae meditationes de fabrica mundi et fabricati figura" (Amsterdam : Cloppenburgh, 1630). Küsten und Grenzen koloriert. Auf Papier aufgeklebt **Ryh 7811 : 13 A**

14498 Nova Virginiae tabula. – [Ca. 1:2300000]. – [Amsterdam] : [Cloppenburgh], [1630]. – 1 Karte : Kupferdruck ; 17 x 24 cm. – (Gerardi Mercatoris atlas sive cosmographicae meditationes de fabrica mundi et fabricati figura ; Appendix 47)

Titelkartusche und Massstabsleiste oben rechts. Westen oben. Seitennumerierung oben rechts ("47"), Kapitelüberschrift oben Mitte ("Description de la nouvelle Virgin."). Ursprungswerk: Appendix von "Gerardi Mercatoris atlas sive cosmographicae meditationes de fabrica mundi et fabricati figura" (Amsterdam : Cloppenburgh, 1630). Grenzen koloriert. Auf Papier aufgeklebt **Ryh 7811 : 13 B**

14499 Virginiae partis australis, et Floridae partis orientalis : interjacentiumq[ue] regionum nova descriptio. – [Ca. 1:2400000]. – [Amsterdam] : [Joan Blaeu], [1642 oder 1643]. – 1 Karte : Kupferdruck ; 37 x 49 cm. – (Novvs Atlas, das ist Welt-beschreibung. Ander Theil)

Deutscher Text ("Die Insel Florida.") auf der Rückseite. Titelkartusche oben Mitte links, Massstabkartusche unten Mitte rechts. Seitennumerierung (Rückseite): "29" (oben), "Hispanien." und "G." (unten). Ursprungswerk: 2. Teil des "Novus Atlas" hrsg. von Joan und Cornelius Blaeu (Deutsche Ausgabe. – Amsterdam, 1642/43). Küsten und Grenzen koloriert **Ryh 7811 : 14**

14500 Nova Virginiae tabula. – [Ca. 1:1100000]. – [Amsterdam] : [Henricus Hondius], [1633]. – 1 Karte : Kupferdruck ; 36 x 47 cm. – (Atlas ou representation du monde universel, et des parties d'icelui)

Titelkartusche oben Mitte, Massstabkartusche unten Mitte. Französischer Text auf der Kartenrückseite ("Description de la Virginie."). Westen oben. Seitennumerierung (Rückseite): "697", "700" (oben), "Ooooooooo2" (unten). Ursprungswerk: "Atlas ou representation du monde universel, et des parties d'icelui" von G. Mercator und J. Hondius (Amsterdam : H. Hondius, 1633). Koloriert **Ryh 7811 : 17**

14501 Nova Virginiae tabula / D Grijp. sculpt. – [Ca. 1:1100000]. – [Amsterdam] : ex officina Guiljelmi Blaeuw., [1642 oder 1643]. – 1 Karte : Kupferdruck ; 36 x 46 cm. – (Novvs Atlas, das ist Welt-beschreibung. Ander Theil)

Deutscher Text ("Die Landschafft Virginia.") auf der Rückseite. Titelkartusche oben Mitte, Massstabkartusche unten Mitte. Westen oben. Seitennumerierung (Rückseite): "6" (oben), "America." und "F" (unten). Ursprungswerk: 2. Teil des "Novus Atlas" hrsg. von Joan und Cornelius Blaeu (Deutsche Ausgabe. – Amsterdam, 1642/43). Koloriert **Ryh 7811 : 18**

14502 Partie meridionale de la Virginie, et la partie orientale de la Floride, dans l'Amerique septentrionale : suivant les mémoires les plus exacts de ceux qui les ont decouvertes / de nouveau mises en lumiere par Pierre vander Aa marchand libraire à Leide. – [Ca. 1:3300000]. – A Amsterdam : chez J. Covens et C. Mortier, [zwischen 1721 und 1778]. – 1 Karte : Kupferdruck ; 28 x 34 cm Titel- und Massstabkartusche unten rechts. Küsten und Grenzen koloriert **Ryh 7811 : 19**

14503 Virginie, grande region de l'Amerique septentrionale : avec tous ses bourgs, hameaux, rivieres et bayes, suivant les recherches exactes de ceux qui l'ont decouverte / et nouvellement mise au jour par Pierre

vander Aa. – [Ca. 1:1400000]. – A Amsterdam : chez I. Covens et C. Mortier, [zwischen 1721 und 1778]. –

1 Karte : Kupferdruck ; 28 x 35 cm

Titel- und Massstabskartusche oben rechts. Westen oben. Küsten koloriert

Ryh 7811 : 20

14504 Virginia Marylandia et Carolina in America septentrionali : Britannorum industria excultæ / repræsentatæ à Ioh. Bapt. Homann s. c. m. geog. – [Ca. 1:2100000]. – Noribergæ [Nürnberg] : [Johann Baptist Homann], [nach 1715]. – 1 Karte : Kupferdruck ; 48 x 57 cm

Titelkartusche und Massstabsleiste unten rechts. Koloriert

Ryh 7811 : 21

14505 A new and accurate map of Virginia [and] Maryland : laid down from surveys and regulated by astron.l observat. ns / by Eman. Bowen. – [Ca. 1:1200000]. – [London] : [s.n.], [1752]. – 1 Karte : Kupferdruck ; 32 x 22 cm. – (A complete atlas, or distinct view of the known world ; 61)

Titelkartusche unten rechts. Nullmeridian: London. Numerierung unten links: "No. 61". Ursprungswerk: "A complete atlas, or distinct view of the known world" von Emanuel Bowen (London, 1752). Koloriert

Ryh 7811 : 22

14506 Carte de la Virginie et du Maryland : dressée sur la grande carte angloise de Mrs. Josué Fry et Pierre Jefferson : avec privilege / par le Sr. Robert de Vaugondy géographe ordinaire du roi ; [Kartusche:] gravé E. Haussard. – [Ca. 1:880000]. – [Paris] : [G. et D. Robert de Vaugondy], 1755. – 1 Karte : Kupferdruck ; 47 x 62 cm. – (Atlas universel / G. und D. Robert de Vaugondy) Ursprungswerk: "Atlas universel" von G. und D. Robert de Vaugondy (Paris, erschienen 1757/58). Titel auf Kartenrückseite "Virginie [et] Maryland". Koloriert

Ryh 7811 : 23

14507 Virginie, Maryland : en 2 feuilles / par Fry et Jefferson ; traduit, corrigé, augmenté. – [Ca. 1:670000]. – [Paris] : chez le Rouge ing. géographe du roi rue des grands Augustins, 1777. – 1 Karte auf 2 Blättern : Kupferdruck ; 66 x 97 cm. – (Atlas américain septentrional)

Nebenkarte: "Cette reduction termine la partie occidentale de la planche premiere" (44 x 16 cm, unten rechts). Numerierung oben rechts. Ursprungswerk: "Atlas américain septentrional" (Paris : le Rouge, 1778–1779). Koloriert

Ryh 7811 : 30–31

1777. – 1 Blatt ; 66 x 49 cm. – (Atlas américain septentrional)

Ryh 7811 : 30

1777. – 1 Blatt ; 66 x 48 cm. – (Atlas américain septentrional)

Numerierung oben rechts: "Planche 2.e"

Ryh 7811 : 31

14508 Carte de la partie de la Virginie ou l'armée combinée de France [et] des États Unis de l'Amérique a fait prisonniere l'armée anglaise commandée par Lord Cornwallis le 19 oct.bre 1781 : avec le plan de l'attaque d'York-town [et] de Gloucester : levée et dessinée sur les lieux par ordre des officiers gen.x de l'armée française [et] américaine. – [Ca. 1:210000]. – A Paris : chez Esnauts et Rapilly rue St. Jacques à la ville de Coutances, [1784]. – 1 Karte : Kupferdruck ; 45 x 59 cm

Titel unten rechts, Massstabsleiste unten Mitte rechts. Koloriert

Ryh 7811 : 36

14509 The state of Virginia : from the best authorities. – [Ca. 1:1600000]. – N. York : published by John Reid, 1796. – 1 Karte : Kupferdruck ; 33 x 45 cm. – (The American atlas)

Nullmeridiane: London, Philadelphia. Ursprungswerk: "The American atlas" von William Winterbotham (New York : J. Reid, 1796). Koloriert

Ryh 7811 : 37

14510 Map of the state of Kentucky : with the adjoining territories / A. Anderson sculp. – [Ca. 1:1500000]. – [New York] : published by Smith Reid and Wayland, 1795. – 1 Karte : Kupferdruck ; 36 x 42 cm. – (The American atlas)

Nullmeridian: London. Ursprungswerk: "The American atlas" von William Winterbotham (New York : J. Reid, 1796). Koloriert

Ryh 7811 : 38

17.2.12 North and South Carolina, Georgia • North and South Carolina, Georgia

14511 Respublica Americana : Carolina, Georgia. – [Versch. Orte], ca. 1752–1796. – 14 Kt. (in Sammelband) ; 54 cm

Systematische Gliederung nach Ryhiner: Kap. 17 (America), Sektion 2 (America septentrionalis), Bd. 12

Ryh 7812

14512 A new [and] accurate map of the provinces of North [and] South Carolina Georgia [et]c. / drawn from late surveys and regulated by astron.l observat. ns by Eman. Bowen. – [Ca. 1:2800000]. – [London] : [s.n.], [1752]. – 1 Karte : Kupferdruck ; 33 x 42 cm. – (A complete atlas, or distinct view of the known world ; 60)

Titelkartusche oben links, Massstabsleiste unten rechts.

Nullmeridian: London. Numerierung unten links: "No. 60".

Ursprungswerk: "A complete atlas, or distinct view of the known world" von Emanuel Bowen (London, 1752). Koloriert

Ryh 7812 : 1

14513 Caroline septentrionale et meridionale : en 4 feuilles / traduite de l'anglois = An accurate map of North and South Carolina with their Indian frontiers : shewing in a distinct manner all the mountains rivers swamps marshes bays creeks, harbours sandbanks and soundings on the coasts; with the roads and Indian paths; as well as the boundary or provincial lines, the several townships and other divisions of the land in both the provinces : with priviledge / the whole from actual surveys by Henry Mouzon and others. – [Ca. 1:540000]. – A Paris : chez le Rouge ingénieur géographe du roi rue des grands Augustins, 1777. – 1 Karte auf 4 Blättern : Kupferdruck ; 97 x 136 cm. – (Atlas américain septentrional)

4 Nebenkarten unten rechts: "Attaques du Fort Sullivan ..." (33 x 26 cm), "Port de Port Royal" (27 x 17 cm), "Barre et Port de Charlestown" (27 x 26 cm), "Fort Sullivan" (Plan, 8 x 19 cm).

Wörtlich übersetzter französischer Titel in englischer Titelkartusche.

Nullmeridian: London. Ursprungswerk: "Atlas américain septentrional" (Paris : le Rouge, 1778–1779). Koloriert

Ryh 7812 : 8–11

1777. – 1 Blatt ; 49 x 68 cm. – (Atlas américain septentrional)
Ryh 7812 : 8
 1777. – 1 Blatt ; 49 x 68 cm. – (Atlas américain septentrional)
Ryh 7812 : 9
 1777. – 1 Blatt ; 48 x 68 cm. – (Atlas américain septentrional)
Ryh 7812 : 10
 1777. – 1 Blatt ; 48 x 68 cm. – (Atlas américain septentrional)
Ryh 7812 : 11

14514 Caroline meridionale et partie de la Georgie : en 4 feuilles : avec privilege du roi / par le Chev.r Bull gouverneur lieutenant. le Capitaine Gascoign. Chev.r Bryan. et de Brahm arpenteur général de la Caroline merid.le et un des arpenteurs de la Georgie. – [Ca. 1:110000]. – A Paris : chez le Rouge ingénieur géographe du roi rue des grands Augustins, 1777. – 1 Karte auf 4 Blättern : Kupferdruck ; 130 x 104 cm. – (Atlas américain septentrional)

Nebenkarte: "Cours de la riviere d'Hudson et la com[m]unication avec le Canada ... par Sauthier" (51 x 64 cm). Ursprungswerk: "Atlas américain septentrional" (Paris : le Rouge, 1778–1779). Koloriert **Ryh 7812 : 16–19**

1777. – 1 Blatt ; 65 x 52 cm. – (Atlas américain septentrional)
Ryh 7812 : 16
 1777. – 1 Blatt ; 65 x 52 cm. – (Atlas américain septentrional)
Ryh 7812 : 17
 1777. – 1 Blatt ; 65 x 52 cm. – (Atlas américain septentrional)
Ryh 7812 : 18
 1777. – 1 Blatt ; 65 x 52 cm. – (Atlas américain septentrional)
 Numerierung oben links "Caroline meridionale feuille 4.e", oben rechts "Planche 4.e"
Ryh 7812 : 19

14515 Nouvelle carte des côtes des Carolines septentrionales et meridionales : du Cap Fear a Sud Edisto / levées et sondées par N. Pocock en 1770 ; traduites de l'anglois. – [Ca. 1:400000]. – A Paris : chez le Rouge rue des grands Augustins, 1777. – 1 Karte : Kupferdruck ; 40 x 53 cm. – (Atlas américain septentrional)
 7 Küstenansichten links oben. Nullmeridian: London.
 Ursprungswerk: "Atlas américain septentrional" (Paris : le Rouge, 1778–1779) **Ryh 7812 : 24**

14516 Nouvelle carte des côtes des Carolines septentrionales et meridionales : du Cap Fear a Sud Edisto / levées et sondées par N. Pocock en 1770 ; traduites de l'anglois. – [Ca. 1:400000]. – A Paris : chez le Rouge rue des grands Augustins, 1777. – 1 Karte : Kupferdruck ; 40 x 53 cm
 7 Küstenansichten links oben. Nullmeridian: London
Ryh 7812 : 24 A

14517 Riviere du Cap Fear de la Bare a Brunswick : traduit de l'anglais. – [Ca. 1:95000]. – A Paris : chez le Rouge rue des grands Augustins, 1778. – 1 Karte : Kupferdruck ; 48 x 31 cm. – (Pilote américain septentrional)
 Nullmeridian: London. Ursprungswerk: "Pilote américain septentrional" (Paris : le Rouge, 1778). Koloriert **Ryh 7812 : 25**

14518 Barre et port de Charles-town : levé en 1776 : avec les attaques du Fort Sullivan du 28 juin 1776 par l'escadre anglaise commandée par P. Parker. – [Ca.

1:35000]. – A Paris : chez le Rouge rue des grands Augustins, 1778. – 1 Karte : Kupferdruck ; 45 x 62 cm. – (Atlas américain septentrional)
 Nebenkarte oben links: "Entrée de Charles-town par Dessan cap.e des vaisseaux ... en 1777" (23 x 25 cm). Westen oben.
 Ursprungswerk: "Atlas américain septentrional" (Paris : le Rouge, 1778–1779). Koloriert **Ryh 7812 : 26**

14519 Port Royal dans la Caroline meridionale / levé par le Cap.e Gascoigne ; publié a Londres en 1776 ; traduit. – [Ca. 1:65000]. – A Paris : chez le Rouge rue des Augustins, 1778. – 1 Karte : Kupferdruck ; 61 x 57 cm. – (Pilote américain septentrional)
 Numerierung oben rechts: "22". Ursprungswerk: "Pilote américain septentrional" (Paris : le Rouge, 1778). Koloriert **Ryh 7812 : 27**

14520 Rivière et détroit de D'Awfoskee en Caroline merid.le / par le Cap.e Gascoigne ; publié a Londres en Mai 1776 ; traduit de l'anglois. – [Ca. 1:65000]. – A Paris : chez le Rouge rue des g.ds Augustins, 1778. – 1 Karte : Kupferdruck ; 57 x 36 cm. – (Pilote américain septentrional)
 Ursprungswerk: "Pilote américain septentrional" (Paris : le Rouge, 1778). Koloriert **Ryh 7812 : 28**

14521 The state of North Carolina : from the best authorities / Tanner sculp.t. – [Ca. 1:1300000]. – N. York : published by John Reid, [1796]. – 1 Karte : Kupferdruck ; 27 x 46 cm. – (The American atlas)
 Titel und Massstabsleiste unten links. Nullmeridiane: London, Philadelphia. Ursprungswerk: "The American atlas" von William Winterbotham (New York : J. Reid, 1796). Koloriert **Ryh 7812 : 29**

14522 The state of South Carolina : from the best authorities / Tanner sc. – [Ca. 1:1000000]. – New York : published by John Reid, 1796. – 1 Karte : Kupferdruck ; 37 x 42 cm. – (The American atlas)
 Nullmeridiane: London, Philadelphia. Ursprungswerk: "The American atlas" von William Winterbotham (New York : J. Reid, 1796). Koloriert **Ryh 7812 : 30**

14523 A map of the Tennessee government formerly part of North Carolina : from the latest surveys / B. Tanner del.t [and] sculp.t. – [Ca. 1:1900000]. – [New York] : published by J. Reid L. Wayland [and] C. Smith, 1796. – 1 Karte : Kupferdruck ; 17 x 38 cm. – (The American atlas)
 Nullmeridian: Philadelphia. Ursprungswerk: "The American atlas" von William Winterbotham (New York : J. Reid, 1796)
Ryh 7812 : 31 A

14524 Georgia : from the latest authorities / B. Tanner sculp.t N. Y. – [Ca. 1:3000000]. – [New York] : published by J. Reid L. Wayland [and] C. Smith, [1796]. – 1 Karte : Kupferdruck ; 21 x 38 cm. – (The American atlas)
 Titel und Massstabsleiste oben rechts. Nullmeridiane: London, Philadelphia. Ursprungswerk: "The American atlas" von William Winterbotham (New York : J. Reid, 1796). Koloriert **Ryh 7812 : 31 B**

14525 Partie meridionale de la Louisiane, avec la Floride, la Caroline et la Virginie / par le Sr. d'Anville ; par P. Santini. – [Ca. 1:2900000]. – A Venise : chez Mr.

Remondini, [1784]. – 1 Karte : Kupferdruck ; 46 x 55 cm. – (Atlas universel / P. Santini, G. A. Remondini ; Vol. 2, Karte 48)

Titelkartusche und Massstabsleisten unten rechts. Blattnummer oben rechts: "P. II. 48". Ursprungswerk: Neuauflage des "Atlas universel" von P. Santini (Venedig, 1776) durch G. A. Remondini (Venedig, 1784). Grenzen und Küste koloriert **Ryh 7812 : 32**

17.2.13 Vereinigte Staaten (Pläne und Ansichten) • United States (plans and views)

14526 [Pläne und Ansichten (USA).] Republica Americana : Pläne, Prospekte. – [Versch. Orte], ca. 1740–1800. – 16 Kt. (in Sammelband) ; 54 cm
Systematische Gliederung nach Ryhiner: Kap. 17 (America), Sektion 2 (America septentrionalis), Bd. 13 **Ryh 7813**

14527 Plan de Boston : avec les sondes et les directions pour la navigation : traduit de l'anglais. – A Paris : chez le Rouge ingénieur géographe du roi rue des grands Augustins, [1778]. – 1 Plan auf 2 Blättern : Kupferdruck ; 52 x 85 cm. – (Pilote américain septentrional)
Ursprungswerk: "Pilote américain septentrional" (Paris : le Rouge, 1778). Koloriert **Ryh 7813 : 1**

14528 Boston its environs and harbour : with the rebels works raised against that town in 1775 / from the observations of lieu.t Page of His Majesty's corps of engineers, and from the plans of Cap.t Montresor ; engraved [and] publish'd by W.m Faden, Charing Cross; as the act directs, 1.st Oct.r 1777. – [London] : [William Faden], 1777. – 1 Plan : Kupferdruck ; 45 x 62 cm
Ryh 7813 : 2

14529 Carte du port et havre de Boston : avec les côtes adjacentes, dans laquelle on a tracée les camps et les retranchemens occupés, tant par les Anglois que par les Américains ; dédiée et présentée au roy par son très humble et très obéissant serviteur et fidel sujet le Ch. de Beaurain géographe de Sa Majesté et son pension[n]aire ; gravé P. Croisey ci-devant graveur de la marine ; [Kartusche:] Patas sculp. – A Paris : chez le chevalier de Beaurain rue Gille coeur la 1.re porte cochère à droite en entrant par le quay des Augustins, en 1776. – 1 Plan : Kupferdruck ; 48 x 69 cm, Bildgrösse 56 x 69 cm
Erläuterungen unten. Koloriert **Ryh 7813 : 3**

14530 Plan de Boston. – A Paris : chez le Rouge rue des Augustins, [zwischen 1740 und 1780]. – 1 Plan : Kupferdruck ; 18 x 26 cm
Titel oben rechts, Erläuterungen unter dem Titel, Massstabsleiste unten links. Nordwesten oben **Ryh 7813 : 4 A**

14531 Philadelphie / par Easburn, arpenteur général de Pensilvanie. – A Paris : chez le Rouge rue des grands Augustins, [nach 1776]. – 1 Plan : Kupferdruck ; 21 x 35 cm
Titel oben links, Massstabsleisten unten links, Legende rechts. Westen oben **Ryh 7813 : 4 B**

14532 Plan de la ville et du port de Boston capitale de la Nouvelle Angleterre : erigée premièrement en 1630 : et en

1735 elle fut divisée en douze quartiers, savoir ... : c. p. r. – A Paris : chés Latré rue St. Jacques vis-a-vis la rue de la Parcheminerie, [zwischen 1750 und 1790]. – 1 Plan : Kupferdruck ; 46 x 65 cm
Titel oben links, Erläuterungen oben rechts, Massstabsleisten rechts. Koloriert **Ryh 7813 : 5**

14533 Plan de New-York et des environs / levé par Montresor ingénieur en 1775. – A Paris : chez le Rouge rue des grands Augustins, 1777. – 1 Plan : Kupferdruck ; 59 x 49 cm
Nebenkarte: "Port de New-York" (30 x 14 cm, oben links). Nordwesten oben **Ryh 7813 : 8**

14534 Environs de Philadelphie / par Scull et Heap ; publiée à Londres par Faden en 1777 ; traduit de l'anglais. – [Ca. 1:40000]. – A Paris : chez le Rouge ing.r géographe du roi rue des g.d Augustins, 1778. – 1 Karte : Kupferdruck ; 57 x 45 cm. – (Pilote américain septentrional)
Ursprungswerk: "Pilote américain septentrional" (Paris : le Rouge, 1778) **Ryh 7813 : 10**

14535 A plan of the city and environs of Philadelphia / engraved and published by Matthew Albert Lotter. – [Ca. 1:40000]. – [Augsburg] : Matthew Albert Lotter, 1777. – 1 Karte : Kupferdruck ; 59 x 46 cm
Gebäudeansicht unten: "Elevation of the State House". Koloriert **Ryh 7813 : 11**

14536 Plan of the city of Washington in the territory of Columbia : ceded by the states of Virginia and Maryland to the United States of America and by them established as the seat of their government, after the year 1800 / Rollinson sculp.t N. York. – [New York] : publish'd by I. Reid L. Wayland and C. Smith, 1795. – 1 Plan : Kupferdruck ; 40 x 52 cm. – (The American atlas)
Ursprungswerk: "The American atlas" von William Winterbotham (New York : J. Reid, 1796) **Ryh 7813 : 14**

14537 Plan de la position de l'armée française au tour de Newport dans Rhode jsland, et du mouillage de l'escadre dans la rade de cette ville / levé sur les lieux par les ingénieurs de l'armée. – A Paris : chez le Rouge rue des grands Augustins, 1782. – 1 Plan : Kupferdruck ; 40 x 49 cm
Legende oben links **Ryh 7813 : 19**

14538 Plan von Neu Ebenezer. – In Augsburg : verlegt von Matth. Seutter kayserl: Geogr., [um 1740]. – 1 Plan : Kupferdruck ; 30 x 50 cm, Bildgrösse 58 x 50 cm
3 Nebenkarten: Gebiet und Küste um Neu Ebenezer / "T. C. Lotter sculps. Aug. Vind." (36 x 22 cm, unten links), Grosse St. Simons Insel (15 x 9 cm, unten Mitte), Ausschnitt aus dem Mühlfluss (11 x 22 cm, unten rechts). Westen oben. Koloriert **Ryh 7813 : 21**

14539 Plan d'Amboy. Fort Sullivan. Charles-town. – [Paris] : [le Rouge], [zwischen 1740 und 1780]. – 3 Karten auf 1 Blatt : Kupferdruck ; 22 x 36 cm
"Plan d'Amboy" (Plan, 15 x 14 cm, oben links), "Fort-Sullivan" (Ansicht, 10 x 22 cm, oben rechts), "Charles-town" (Ansicht, 9 x 29 cm, unten rechts). Handschriftlicher Vermerk auf dem Registerblatt: "par le Rouge" **Ryh 7813 : 22 A**

14540 Caduta di Niagara / G. M. T. sc. – [Livorno] : [G. T. Masi e compagni], [1777]. – 1 Ansicht : Kupferdruck ; 22 x 17 cm. – (Atlante dell'America contenente le migliori carte geografiche)

Titelkartusche oben. Ursprungswerk: "Atlante dell'America contenente le migliori carte geografiche ..." (Livorno : G. T. Masi e compagni, 1777)
Ryh 7813 : 22 B

14541 Attaques des forts de Chouaguen : c. p. s. c. m. / dessiné par Therbu lieutenant ingénieur ; gravé par Cöntgen graveur de la cour et de l'Université de Mayence. – [Frankfurt a. M.] : [s.n.], [um 1790]. – 1 Plan : Kupferdruck ; 35 x 23 cm. – (Plans de la Guerre de Sept Ans ; C 2)

Titelvariante zur Legende unten: "Attaques des forts de Chouaguen en Amérique pris par les Français commandés par le marquis de Montcalm le 14 août 1756". Titelfeld mit Massstabsleiste oben links, Legende unten. Numerierung unten rechts: "Lit. c. N.ro 2.". Ursprungswerk: "Plans de la Guerre de Sept Ans", Kartenserie von L. Therbu (Frankfurt am Main, erschienen zwischen 1789 und 1792)
Ryh 7813 : 23

14542 Attaques du fort William-Henri : c. p. s. c. m. / dessiné par Therbu lieutenant ingénieur ; gravé par Cöntgen graveur de la cour et de l'Université de Mayence. – [Frankfurt a. M.] : [s.n.], [um 1790]. – 1 Plan : Kupferdruck ; 23 x 23 cm. – (Plans de la Guerre de Sept Ans ; C 6)

Titelfeld mit Massstabsleiste oben rechts, Legende unten. Titelvariante unten: "Attaques du fort William-Henri en Amérique par les troupes françaises aux ordres du Marquis de Montcalm prise de ce fort le 7 août 1757". Numerierung unten rechts: "Lit. c. N.ro 6.". Ursprungswerk: "Plans de la Guerre de Sept Ans", Kartenserie von L. Therbu (Frankfurt am Main, erschienen zwischen 1789 und 1792)
Ryh 7813 : 24

17.2.14 Florida, Louisiana, New Mexico • Florida, Louisiana, New Mexico

14543 Florida, Louisiana, Nova Mexico und westliche Regionen. – [Versch. Orte], ca. 1683–1790. – 22 Kt. (in Sammelband) ; 54 cm

Systematische Gliederung nach Ryhiner: Kap. 17 (America), Sektion 2 (America septentrionalis), Bd. 14
Ryh 7814

14544 La Floride / par N. Sanson d.' Abbeville geogr ord.re du roy. – [Amsterdam] : [s.n.], [1683]. – 1 Karte : Kupferdruck ; 16 x 24 cm. – (L'Amérique en plusieurs cartes nouvelles et exactes ...)

Titelkartusche unten Mitte. Ursprungswerk: "L'Amérique en plusieurs cartes nouvelles et exactes" par Nicolas Sanson (holländische Ausgabe, 1683). Küsten und Grenzen koloriert. Auf Papier aufgeklebt
Ryh 7814 : 1 A

14545 Audience de Guadalajara, Nouveau Mexique, Californie, [et]c. / par N. Sanson d.' Abbeville geogr ordin du roy. – [Amsterdam] : [s.n.], [1683]. – 1 Karte : Kupferdruck ; 19 x 22 cm. – (L'Amérique en plusieurs cartes nouvelles et exactes ...)

Titelkartusche oben rechts. Ursprungswerk: "L'Amérique en plusieurs cartes nouvelles et exactes" par Nicolas Sanson (holländische Ausgabe, 1683). Küsten und Grenzen koloriert. Auf Papier aufgeklebt
Ryh 7814 : 1 B

14546 Carte de la Louisiane et du cours du Mississipi : avec privilege du roy / dressee sur un grand nombre de memoires entrau.tres sur ceux de Mr. Le Maire ; par Guill.aume Delisle de l'Academie r.le des scien.ces. – [Ca. 1:5100000]. – A Paris : chez l'auteur le Sr. Delisle sur le quay de l'Horloge, juin 1718. – 1 Karte : Kupferdruck ; 47 x 63 cm

Nebenkarte: "Carte particuliere des embouchures de la rivie. S Louis et de la Mobile" (13 x 16 cm, unten rechts). Küste und Grenzen koloriert. Auf Papier aufgeklebt
Ryh 7814 : 2

14547 Carte de la Louisiane et du cours du Mississipi : avec les colonies anglaises : avec privilege / par Guill.aume Del'isle de l'Académie r.le des scien.ces ; Ph. Buache p. g. d. r. d. l'A. r. d. s. gendre de l'auteur. – Revue, corrigée et considérablement augmentée en 1782. – [Ca. 1:5100000]. – A Paris : chez Dezauche successeur des Sieurs De l'Isle et Buache rue des Noyers près la rue des Anglois, 1782. – 1 Karte : Kupferdruck ; 47 x 63 cm
Nebenkarte: "Carte particuliere des embouchures de la rivie. S Louis et de la Mobile" (13 x 15 cm, unten rechts). Küste und Grenzen koloriert
Ryh 7814 : 3

14548 Carte de la Louisiane et du cours du Mississipi : dressée sur un grand nombre de memoires entr'autres sur ceux de Mr. le Maire / par Guill.me de l'Isle de l'Academie r.le des sciences. – [Ca. 1:5100000]. – A Amsterdam : chez Jean Covens et Corneille Mortier géographes, [zwischen 1721 und 1778]. – 1 Karte : Kupferdruck ; 42 x 58 cm

Nebenkarte: "Carte particuliere des embouchures de la rivie. S. Louis et de la Mobile" (12 x 15 cm, unten rechts). Titel oben, Massstabsleiste unten. Koloriert
Ryh 7814 : 4

14549 Amplissimæ regionis Mississipi seu provinciae Ludovicianæ : à R. P. Ludovico Hennepin Francisc miss. in America septentrionali anno 1687. detectæ, nunc Gallorum coloniis et actionum negotiis toto orbe celeberrimæ : nova tabula. – [Ca. 1:6500000]. – Noribergæ [Nürnberg] : edita a Io. Bapt. Homanno s. c. m. geographo, [nach 1715]. – 1 Karte : Kupferdruck ; 47 x 56 cm

Ansicht: "Catarrhacta ad Niagaram (8 x 8 cm, oben links). Titelkartusche oben links, Massstabsleisten unten, bildliche Darstellung unten rechts. Koloriert
Ryh 7814 : 6

14550 Accurata delineatio celeberrimæ regionis Ludovicianæ vel gallice Louisiane : ol[im] Canadæ et Floridæ adpellatione in septemtrionali America : descriptæ quæ hodie nomine fluminis Mississipi vel St. Louis per colonias et navigationes gallorum ob immensas opes et adfluentiam magis magisque inclarescit / ex fide digniss. itinerariis consignata et in lucem edita cura et manu Matthæi Seutteri, chalcog. augustan. ; [Titelkartusche:] Gottfr. Rogg del ; M. Rhein sc. – [Ca. 1:11100000]. – [Augsburg] : [Matthäus Seutter], [zwischen 1710 und 1730]. – 1 Karte : Kupferdruck ; 48 x 55 cm

Titelkartusche unten rechts, Massstabsleiste oben links. Koloriert
Ryh 7814 : 8

- 14551** A new [and] accurate map of Louisiana, with part of Florida and Canada, and the adjacent countries : drawn from surveys, assisted by the most approved English and French maps and charts : the whole being regulated by astron.l observations / by Eman. Bowen. – [Ca. 1:8500000]. – [London] : [s.n.], [1752]. – 1 Karte : Kupferdruck ; 33 x 40 cm. – (A complete atlas, or distinct view of the known world ; 59)
Titelkartusche oben links. Nullmeridian: London. Numerierung unten links: "No. 59". Ursprungswerk: "A complete atlas, or distinct view of the known world" von Emanuel Bowen (London, 1752)
Ryh 7814 : 9
- 14552** Carte des costes de la Floride françoise : suivant les premieres découvertes / dressée par N. Bellin ing.r de la marine. – [Ca. 1:3800000]. – [S.l.] : [s.n.], [zwischen 1750 und 1790]. – 1 Karte : Kupferdruck ; 20 x 13 cm
Titel und Massstabsleiste oben. Nullmeridian: Paris. Numerierung unten links: "39."
Ryh 7814 : 9 A
- 14553** Carte de la Louisiane / par le Sr. d'Anville ; dressée en Mai 1732 ; publiée en 1752 ; Guill. De la Haye. – [Ca. 1:830000]. – [Paris] : [s.n.], 1752. – 1 Karte auf 2 Blättern : Kupferdruck ; 41 x 45 cm
Nebenkarte: "Partie supérieure de la Louisiane" (26 x 22 cm, rechts)
Ryh 7814 : 10
- 14554** La Luisiana : c edida al rei N. S. por S. M. christianisima : con la Nueva Orleans, é isla en que se halla esta ciudad / construida sobre el mapa de Mr. d'Anville por D. Thomás Lopez. – [Ca. 1:6500000]. – En Madrid : [s.n.], 1762. – 1 Karte : Kupferdruck ; 40 x 38 cm
2 Nebenkarten: "Plano de la Nueva Orleans segun el de M. Bellin" (Plan, 14 x 27 cm, oben links), "Suplemento del rio Mississipi ..." (14 x 12 cm, oben rechts). Nullmeridian: "Isla del Hierro" (=Ferro)
Ryh 7814 : 11
- 14555** Partie méridionale de la Louisiane, avec la Floride, la Caroline et la Virginie / par le Sr. d'Anville ; par P. Santini. – [Ca. 1:2900000]. – A Venise : chez Mr. Remondini, [1784]. – 1 Karte : Kupferdruck ; 46 x 55 cm. – (Atlas universel / P. Santini, G. A. Remondini ; Vol. 2, Karte 48)
Titelkartusche und Massstabsleisten unten rechts. Blattnummer oben rechts: "P. II. 48". Ursprungswerk: Neuauflage des "Atlas universel" von P. Santini (Venedig, 1776) durch G. A. Remondini (Venedig, 1784). Koloriert
Ryh 7814 : 12
- 14556** Carte de la Floride occidentale et Louisiane : avec privilege du roi / traduite de Jefferys par le Rouge ingenieur geographe du roy. – [Ca. 1:1400000]. – A Paris : [le Rouge] rue des grands Augustins, 1777. – 1 Karte : Kupferdruck ; 45 x 59 cm. – (Atlas americain septentrional)
Nullmeridiane: London, Ferro. Numerierung oben links: "Planche I.re". Ursprungswerk: "Atlas americain septentrional" (Paris : le Rouge, 1778–1779). Koloriert
Ryh 7814 : 17
- 14557** La peninsule et golfe de la Floride ou canal de Bahama avec les isles de Bahama / traduit de Gefferys. – [Ca. 1:1400000]. – A Paris : chez le Rouge rue des grands Augustins, 1777. – 1 Karte : Kupferdruck ; 45 x 59 cm. – (Atlas americain septentrional)
Nullmeridiane: London, Ferro. Ursprungswerk: "Atlas americain septentrional" (Paris : le Rouge, 1778–1779). Küsten koloriert
Ryh 7814 : 18
- 14558** Entrée de la riviere S.te Marie. Isle Amelia en Floride. Bouche de la riviere Nassau avec la barre et les sondes prises en basse mer / levée par Cap.e Fuller en 1769 ; Fuller dédia cette carte au Comte d'Egmont, la fit publier par Gefferys à Londres en 1770 ; traduite de l'anglais. – A Paris : chez le Rouge rue des g.ds Augustins, en 1778. – 3 Karten auf 1 Blatt : Kupferdruck ; 50 x 60 cm. – (Pilote americain septentrional)
Ansicht: "Vue de l'entrée de la riviere St. Marys ou S.te Marie" (5 x 17 cm, oben rechts). Ursprungswerk: "Pilote americain septentrional" (Paris : le Rouge, 1778). Koloriert
Ryh 7814 : 19
- 14559** Port et barre d'Amelia. de la Floride orientale / levé en 1775. par Blamey. patron de la goelette St. Jean ; traduit correctement de l'anglais. – [Ca. 1:40000]. – A Paris : chez le Rouge rue des g.ds Augustins, en 1778. – 1 Karte : Kupferdruck ; 54 x 39 cm. – (Pilote americain septentrional)
Westen oben. Ursprungswerk: "Pilote americain septentrional" (Paris : le Rouge, 1778). Koloriert
Ryh 7814 : 20
- 14560** La baye de Spiritu Santo côte occidentale de la Floride. S. Augustin capitale de la Floride orientale. – A Paris : le Rouge, [1778]. – 2 Pläne auf 1 Blatt : Kupferdruck ; 35 x 36 cm. – (Pilote americain septentrional)
"La baye de Spiritu Santo ..." (20 x 26 cm, oben), "S. Augustin ..." (13 x 36 cm, unten). Auf verschiedenen Platten gestochen. Osten oben. Ursprungswerk: "Pilote americain septentrional" (Paris : le Rouge, 1778). Karte oben Küsten koloriert
Ryh 7814 : 21
- 14561** Carte de la Floride et de la Georgie / P. F. Tardieu sculpsit ; P. J. Valet scripsit. – [Ca. 1:5300000]. – [Paris] : [Mentelle], [1782]. – 1 Karte : Kupferdruck ; 31 x 41 cm. – (Atlas nouveau / Edme Mentelle ; 136)
Titel und Massstabsleisten unten links. Nullmeridiane: Ferro, Paris. Seitennummer oben rechts: "136". Küsten und Grenzen koloriert. Handschriftlicher Vermerk auf der Rückseite: "... par Mentelle"
Ryh 7814 : 22
- 14562** Carta rappresentante la penisola della Florida / Andrea Scacciati fc ; Giu. Pazzi scrisse. – [Ca. 1:5600000]. – [Livorno] : [G. T. Masi e compagni], [1777]. – 1 Karte : Kupferdruck ; 22 x 20 cm. – (Atlante dell'America contenente le migliori carte geografiche)
Titelkartusche Mitte links. Ursprungswerk: "Atlante dell'America contenente le migliori carte geografiche ..." (Livorno : G. T. Masi e compagni, 1777)
Ryh 7814 : 23
- 14563** Plano de la ciudad y puerto de San Agustin de la Florida / por Don Tomas Lopez. – [Ca. 1:75000]. – En Madrid : se hallara este en la calle de las Carretas ..., año de 1783. – 1 Karte : Kupferdruck ; 19 x 39 cm
Nebenkarte: Peninsula de la Florida, Canal de Bahama, golfo de Mexico (18 x 10 cm, rechts). Westen oben. Küsten koloriert
Ryh 7814 : 41

14564 Piano della città, e porto di Sant' Agostino / Viol. Vanni fc ; Giusep Pazzi scrisse. – [Ca. 1:75000]. – [Livorno] : [G. T. Masi e compagni], [1777]. – 1 Karte : Kupferdruck ; 20 x 29 cm. – (Atlante dell'America contenente le migliori carte geografiche)

Titel und Massstabsleiste oben links. Westen oben. Ursprungswerk: "Atlante dell'America contenente le migliori carte geografiche ..." (Livorno : G. T. Masi e compagni, 1777) **Ryh 7814 : 42**

14565 Piano del porto, e degli stabilimenti di Pensacola / Viol. Vanni fc ; Giusep. Pazzi scrisse. – [Ca. 1:75000]. – [Livorno] : [G. T. Masi e compagni], [1777]. – 1 Karte : Kupferdruck ; 18 x 27 cm. – (Atlante dell'America contenente le migliori carte geografiche)

Titel und Massstabsleisten oben links. Ursprungswerk: "Atlante dell'America contenente le migliori carte geografiche ..." (Livorno : G. T. Masi e compagni, 1777) **Ryh 7814 : 43**

17.2.15 Mexiko • Mexico

14566 Mexico regio : Generalkarten, Spezialkarten. – [Versch. Orte], 1579–1810. – 30 Kt. (in Sammelband) ; 54 cm

Systematische Gliederung nach Ryhiner: Kap. 17 (America), Sektion 2 (America septentrionalis), Bd. 15 **Ryh 7815**

14567 Hispaniae Novae sivæ Magnae : recens et vera descriptio : cum imp. et reg. m. ts priuilegio decennali. – [Ca. 1:2000000]. – [Antwerpen] : [s.n.], 1579. – 1 Karte : Kupferdruck ; 33 x 49 cm. – (Theatrum orbis terrarum ; 6) Kartenrückseite: Lateinischer Text ("Nova Hispania.") und Seitennummer "6" (unten rechts). Ursprungswerk: "Theatrum orbis terrarum" von Abraham Ortelius (Antwerpen : Plantijn, 1579). Koloriert **Ryh 7815 : 1**

14568 Hispaniæ Novæ : nova descriptio. – [Ca. 1:4000000]. – [Amsterdam] : [Cloppenburgh], [1630]. – 1 Karte : Kupferdruck ; 18 x 24 cm. – (Gerardi Mercatoris atlas sive cosmographicae meditationes de fabrica mundi et fabricati figura ; 659)

Titelkartusche oben rechts, Massstabsleisten unten links. Seitennumerierung oben rechts ("659"), Kapitelüberschrift oben Mitte ("Neufue ou Nouvelle Espagne"). Ursprungswerk: "Gerardi Mercatoris atlas sive cosmographicae meditationes de fabrica mundi et fabricati figura" (Amsterdam : Cloppenburgh, 1630). Küste koloriert. Auf Papier aufgeklebt **Ryh 7815 : 2 A**

14569 Hispaniae Novae sive Magnae : vera descriptio / Quad fecit. – [Ca. 1:10000000]. – [Köln] : Johan Bussemacher excudit, [1600]. – 1 Karte : Kupferdruck ; 20 x 28 cm. – (Geographisch Handtbuch)

Titelkartusche unten rechts, Erläuterungen oben rechts, Legende unten links. Deutscher Text ("New Hispanien.") und Nummer ("79") auf der Rückseite. Ursprungswerk: "Geographisch Handtbuch" von Matthias Quad (Köln : J. Bussemacher, 1600) **Ryh 7815 : 2 B**

14570 Hispaniæ Novæ : nova descriptio. – [Ca. 1:2100000]. – [Amsterdam] : [Jodocus Hondius], [1606]. – 1 Karte : Kupferdruck ; 33 x 47 cm. – (Gerardi Mercatoris atlas sive cosmographicae meditationes de fabrica mvndi et fabricati figvra)

Titelkartusche oben rechts, Massstabskartusche unten links. Lateinischer Text auf der Rückseite ("Hispania Nova.").

Seitennumerierung (Rückseite): "345", "346" (oben), "Ppppppp" (unten). Ursprungswerk: "Gerardi Mercatoris atlas sive cosmographicae meditationes de fabrica mvndi et fabricati figvra" hrsg. von J. Hondius (Amsterdam, 1606) **Ryh 7815 : 3**

14571 Hispaniæ Novæ : nova descriptio. – [Ca. 1:2100000]. – [Amsterdam] : [Henricus Hondius], [1630]. – 1 Karte : Kupferdruck ; 33 x 47 cm. – (Gerardi Mercatoris atlas sive cosmographicae meditationes de fabrica mundi et fabricati figura)

Titelkartusche oben rechts, Massstabskartusche unten links. Lateinischer Text auf der Kartenrückseite ("Hispania Nova."). Seitennumerierung (Rückseite): "382", "383" (oben), "Nnnnnnnn" (unten). Ursprungswerk: "Gerardi Mercatoris atlas sive cosmographicae meditationes de fabrica mundi et fabricati figura" hrsg. von H. Hondius (Amsterdam, 1630). Koloriert **Ryh 7815 : 4**

14572 Nova Hispania et Nova Galicia. – [Ca. 1:2000000]. – [Amsterdam] : [Joan Blaeu], [1642 oder 1643]. – 1 Karte : Kupferdruck ; 37 x 48 cm. – (Novvs Atlas, das ist Welt-beschreibung. Ander Theil)

Deutscher Text ("New Hispanien.") auf der Rückseite. Titelkartusche oben rechts, Legende und Massstabskartusche unten rechts. Seitennumerierung (Rückseite): "8" (oben), "America." und "H." (unten). Ursprungswerk: 2. Teil des "Novus Atlas" hrsg. von Joan und Cornelius Blaeu (Deutsche Ausgabe. – Amsterdam, 1642/43). Koloriert **Ryh 7815 : 5**

14573 Nova Hispania et Nova Galicia. – [Ca. 1:2100000]. – [Amsterdam] : [Joannes Janssonius], [um 1680]. – 1 Karte : Kupferdruck ; 33 x 46 cm. – (Joannis Janssonii novus atlas)

Titelkartusche oben rechts, Legende unten rechts. Ursprungswerk: "Joannis Janssonii novus atlas", Bd. 4 (Amsterdam, erschienen um 1680). Handschriftlicher Vermerk auf der Rückseite: "... par Jansson" **Ryh 7815 : 6**

14574 Nova Hispania et Nova Galicia. – [Ca. 1:2100000]. – Amstel. [Amsterdam] : apud G. Valk et P. Schenk, [zwischen 1670 und 1690]. – 1 Karte : Kupferdruck ; 33 x 46 cm

Titelkartusche oben rechts, Legende unten rechts. Koloriert **Ryh 7815 : 7**

14575 Le Vieux Mexique ou Nouvelle Espagne avec les costes de la Floride : faisant partie de l'Amérique septentrionale : avec privil. du roy / par N. de Fer. geogr. de Monseig le Dauphin. – [Ca. 1:3000000]. – A Paris : chez l'auteur dans l'isle du Palais sur le quay de l'Orloge a la sphere royale, 1702. – 1 Karte : Kupferdruck ; 23 x 33 cm

Erläuterungen unten Mitte. Küsten und Grenzen koloriert **Ryh 7815 : 8**

14576 Carte du Mexique et de la Floride des terres angloises et des isles Antilles du cours et des environs de la riviere de Mississipi : dressée sur un grand nombre de memoires principalem.t sur ceux de M.rs d'Iberville et le Sueur : privilege du roy po.r 20 ans / par Guillaume Del'Isle geographe de l'Academie royale des scie[n]ces ; [Kartusche:] C. Simonneau fecit. – [Ca. 1:9300000]. – A Paris : chez l'auteur sur le quay de l'Horloge, 1703. –

1 Karte : Kupferdruck ; 46 x 63 cm
Koloriert

Ryh 7815 : 9

14577 Carte du Mexique et de la Floride des terres angloises et des isles Antilles du cours et des environs de la riviere de Mississipi : avec privilege : dressée sur un grand nombre de memoires principalement sur ceux de M.rs d'Iberville et le Sueur / par Guillaume del'Isle geographe de l'Academie royale des sciences ; I. Stemmers senior sculp. – [Ca. 1:9300000]. – A Amsterdam : chez Iean Covens [et] Corneille Mortier, 1722. – 1 Karte : Kupferdruck ; 46 x 59 cm
Lateinischer Titel oben: "Tabula geographica Mexicæ et Floridæ [et]c.". Koloriert **Ryh 7815 : 10**

14578 Regni Mexicani seu Novæ Hispaniæ, Floridæ, Novæ Angliæ, Carolinæ, Virginie, et Pensylvaniæ, nec non insularvm archipelagi Mexicani in America septentrionali accurata tabula / exhibita à Ioh. Baptista Homanno. – [Ca. 1:10000000]. – Noribergæ [Nürnberg] : [Johann Baptist Homann], [zwischen 1702 und 1715]. – 1 Karte : Kupferdruck ; 46 x 55 cm
Titelkartusche oben links, Massstabsleisten und bildliche Darstellung rechts. Koloriert **Ryh 7815 : 11**

14579 A new and accurate map of Mexico or New Spain together with California New Mexico [et]c. : drawn from the best modern maps [and] charts [and] regulated by astron.l observ.ns / by Eman: Bowen. – [Ca. 1:11100000]. – [London] : [s.n.], [1752]. – 1 Karte : Kupferdruck ; 34 x 40 cm. – (A complete atlas, or distinct view of the known world ; 58)
Nebenkarte: "The Gallapagos islands discovered [and] described by Cap.t Cowley in 1684" (14 x 10 cm, unten links). Titelkartusche unten links. Nullmeridian: London. Numerierung ("No. 58") unten links. Ursprungswerk: "A complete atlas, or distinct view of the known world" von Emanuel Bowen (London, 1752). Koloriert **Ryh 7815 : 12**

14580 Mappa geographica regionem Mexicanam et Floridam terrasque adjacentes, ut et anteriores Americæ insulas : cursus itidem et reditus navigantium versus flumen Missisipi et alias colonias ob oculos ponens : cum gratia et privil. S. R. I. vicariatus, in partibus Rheni, Sveviæ, et juris franconici / cura et sumtibus Tobie Conradi Lotteri, geographi et chalcographi ; Tob: Con: Lotter, sculps. – [Ca. 1:9300000]. – Augustæ Vindel. [Augsburg] : [Tobias Konrad Lotter], [nach 1758]. – 1 Karte : Kupferdruck ; 46 x 56 cm
4 Nebenkarten (oben rechts): "Bahia portus belli" (9 x 8 cm), "Tractus bahiæ et civitatis Havanæ" (9 x 8 cm), "Tractus civitatis Carthagena castel ejus." (7 x 17 cm), "La Vera Cruz" (4 x 6 cm). Titel oben, Massstabskartusche oben links. Koloriert **Ryh 7815 : 13**

14581 Mappa geographica regionem Mexicanam et Floridam terrasque adjacentes, ut et anteriores Americæ insulas : cursus itidem et reditus navigantium versus flumen Missisipi et alias colonias ob oculos ponens : cum gratia et privil. S. R. I. vicariatus, in partibus Rheni, Sveviæ, et juris franconici / cura et sumtibus Tobie Conradi Lotteri, geographi et chalcographi ; Tob: Con:

Lotter, sculps. – [Ca. 1:9300000]. – Augustæ Vindel. [Augsburg] : [Tobias Konrad Lotter], [nach 1758]. – 1 Karte : Kupferdruck ; 46 x 56 cm
4 Nebenkarten (oben rechts): "Bahia portus belli" (9 x 8 cm), "Tractus bahiæ et civitatis Havanæ" (9 x 8 cm), "Tractus civitatis Carthagena castel ejus." (7 x 17 cm), "La Vera Cruz" (4 x 6 cm). Titel oben, Massstabskartusche oben links. Koloriert **Ryh 7815 : 14**

14582 Nuevo mapa geographico de la America septentrional, perteneciente al virreynato de Mexico : dedicado à los sabios miembros de la Academia real de las ciencias de Paris : publié sous le privilège de l'Académie r.le des sciences de Paris / por su muy rendido servidor, y capellan, Don Joseph Antonio de Alzate, y Ramirez ano de 1769. – [Ca. 1:6200000]. – A Paris : chez Dezauche graveur successeur et possesseur du fond géographique des S.res De l'Isle et Buache ... rue des Noyers près celle des Anglois, [nach 1779]. – 1 Karte : Kupferdruck ; 53 x 65 cm
Titel und Massstabsleiste unten links. Küsten und Grenzen koloriert **Ryh 7815 : 15**

14583 Carte du Mexique, et de la Nouvelle Espagne, contenant la partie australe de l'Amérique septent.le / par Mr. d'Anville ; par P. Santini 1779. – [Ca. 1:6200000]. – A Venise : chez M Remondini, [erschienen 1784]. – 1 Karte : Kupferdruck ; 43 x 56 cm. – (Atlas universel / P. Santini, G. A. Remondini ; Vol. 2, Karte 49)
Titelkartusche unten links. Blattnummer oben rechts: "P. II. 49". Ursprungswerk: Neuauflage des "Atlas universel" von P. Santini (Venedig, 1776) durch G. A. Remondini (Venedig, 1784). Koloriert **Ryh 7815 : 16**

14584 Du Mexique / [par Jean Baptiste Louis Clouet]. – [Paris] : [Mondhare], [erschienen 1780]. – 1 Karte : Kupferdruck ; 30 x 34 cm, Bildgrösse 31 x 56 cm. – (Géographie moderne avec introduction ; 66)
Erläuterungen links und rechts. Nebenkarte: "La terre ferme" (10 x 22 cm, oben Mitte). Nummer oben rechts: "66". Ursprungswerk: "Géographie moderne avec introduction" von Abbé J. B. L. Clouet (Paris : Mondhare, 1780). Koloriert. Auf Papier aufgeklebt **Ryh 7815 : 17**

14585 Carte du Mexique et des Etats Unis d'Amérique, partie méridionale : dressée sur un grand nombre de memoires, et sur les meilleures cartes du pays : assujetie aux observations astronomiques de M.rs de l'Academie royale des sciences : avec privilège du roi 1783 / par Guil. de l'Isle l.ers géogr. du roi ; Ph. Buache p. g. d. r. d. l'A. r. d. s. gendre de l'auteur avec privilege du roi ; [Kartusche:] C. Simonneau fecit. – Nouvellement revuë et augmentée par Dezauche successeur des S.rs de l'Isle et Phil. Buache premiers géographes du roi. – [Ca. 1:9300000]. – A Paris : rue des Noyers, année 1783. – 1 Karte : Kupferdruck ; 47 x 63 cm
Koloriert **Ryh 7815 : 18**

14586 Yvcatan conventus iuridici Hispaniæ novæ pars occidentalis, et Gvatimala conventvs ivridicvs. – [Ca. 1:4600000]. – Amstelodami [Amsterdam] : apud Ioannem

Cóvens et Cornelium Mortier, [zwischen 1721 und 1778]. – 1 Karte : Kupferdruck ; 40 x 50 cm
Titel- und Massstabkartusche unten links. Koloriert **Ryh 7815 : 31**

14587 Yucatan (partie de la Nouvelle Espagne) et Guatimala, dans l'Amerique septentrionale : suivant les memoires de ceux qui en ont fait la decouverte / de nouveau publiez par Pierre vander Aa. – [Ca. 1:7400000]. – A Amsterdam : chez J. Còvens et C. Mortier, [zwischen 1721 und 1778]. – 1 Karte : Kupferdruck ; 27 x 35 cm
Titelkartusche unten links. Küsten koloriert **Ryh 7815 : 32**

14588 Mapa de las cercanias de Mexico : que comprehende todos sus lugares y rios; las lagunas de Tescuco, Chalco, Xochimilco, S.n Christobal, Zumpango y Oculma / por D. Juan Lopez, pensionista de S.M. de la r.l Academia de buenas letras de Sevilla, y de la Sociedad de Asturias. – [Ca. 1:410000]. – En Madrid : se hallará esta con todas las obras del autor y las de su padre calle de Atocha casa nueva del convento de Santo Thomas q.to principal manz. 159. no. 3., año 1785. – 1 Karte : Kupferdruck ; 35 x 38 cm
Nullmeridian: Pico de Tenerife (=Teneriffa) **Ryh 7815 : 33**

14589 Audience de Mexico / par N. Sanson d.' Abbeville geogr ordin du roy ; A. d'Winter scu. – [Ca. 1:9300000]. – [Amsterdam] : [s.n.], [1683]. – 1 Karte : Kupferdruck ; 15 x 26 cm. – (L'Amerique en plusieurs cartes nouvelles et exactes ...)
Titelkartusche oben rechts. Ursprungswerk: "L'Amerique en plusieurs cartes nouvelles et exactes" par Nicolas Sanson (holländische Ausgabe, 1683). Küsten und Grenzen koloriert. Auf Papier aufgeklebt **Ryh 7815 : 34 A**

14590 Audience de Guatimala / par N. Sanson d.' Abbeville geogr ordin du roy. – [Ca. 1:8500000]. – [Amsterdam] : [s.n.], [1683]. – 1 Karte : Kupferdruck ; 17 x 26 cm. – (L'Amerique en plusieurs cartes nouvelles et exactes ...)
Titelkartusche unten links. Ursprungswerk: "L'Amerique en plusieurs cartes nouvelles et exactes" par Nicolas Sanson (holländische Ausgabe, 1683). Küsten und Grenzen koloriert. Auf Papier aufgeklebt **Ryh 7815 : 34 B**

14591 Carta rappresentante l'istmo di Darien o' sia di Panama / G. Terreni sc. – [Ca. 1:2900000]. – [Livorno] : [G. T. Masi e compagni], [1777]. – 1 Karte : Kupferdruck ; 23 x 20 cm. – (Atlante dell'America contenente le migliori carte geografiche)

Titelkartusche unten links. Ursprungswerk: "Atlante dell'America contenente le migliori carte geografiche ..." (Livorno : G. T. Masi e compagni, 1777) **Ryh 7815 : 35 A**

14592 Carta rappresentante la baia di Campeggio e l'Jucatan. – [Ca. 1:2800000]. – [Livorno] : [G. T. Masi e compagni], [1777]. – 1 Karte : Kupferdruck ; 23 x 20 cm. – (Atlante dell'America contenente le migliori carte geografiche)
Titelkartusche oben links. Ursprungswerk: "Atlante dell'America contenente le migliori carte geografiche ..." (Livorno : G. T. Masi e compagni, 1777) **Ryh 7815 : 35 B**

14593 Plano del puerto de Veracruz / por Don Tomas Lopez. – [Ca. 1:150000]. – En Madrid : se hallará esta con todas obras del autor y las de su hijo en la calle de Atocha frente de la aduana vieja M. 159. N. 3, año de 1786. – 1 Karte : Kupferdruck ; 19 x 31 cm, Bildgröße 36 x 39 cm
Nebenkarte: "Plano de la ciudad y plaza de la Veracruz, y castillo de San Juan de Ulua" (20 x 23 cm, oben rechts). Legende oben links, Erläuterungen unten rechts. Teilweise koloriert **Ryh 7815 : 51**

14594 Piano della rada, e della città della Vera Cruz / Violante Vanni fe. – [Ca. 1:65000]. – [Livorno] : [G. T. Masi e compagni], [1777]. – 1 Plan : Kupferdruck ; 20 x 14 cm. – (Atlante dell'America contenente le migliori carte geografiche)
Titel und Massstabsleiste oben. Nullmeridian: Paris.
Ursprungswerk: "Atlante dell'America contenente le migliori carte geografiche ..." (Livorno : G. T. Masi e compagni, 1777) **Ryh 7815 : 52 A**

14595 Pianta del porto d'Acapulco sopra la costa de Messico nel mar del Sud / G. M. T. sc. – [Ca. 1:110000]. – [Livorno] : [G. T. Masi e compagni], [1777]. – 1 Plan : Kupferdruck ; 20 x 14 cm. – (Atlante dell'America contenente le migliori carte geografiche)
Titel oben links. Osten oben, Nullmeridian: London.
Ursprungswerk: "Atlante dell'America contenente le migliori carte geografiche ..." (Livorno : G. T. Masi e compagni, 1777) **Ryh 7815 : 52 B**

14596 Nuovo Messico / Violante Vanni sc. – [Livorno] : [G. T. Masi e compagni], [1777]. – 1 Ansicht : Kupferdruck ; 16 x 24 cm. – (Atlante dell'America contenente le migliori carte geografiche)
Titel oben. Ursprungswerk: "Atlante dell'America contenente le migliori carte geografiche ..." (Livorno : G. T. Masi e compagni, 1777) **Ryh 7815 : 53**

17.3 Südamerika • South America

17.3.1 Südamerika • South America

14597 America meridionalis : Generalkarten. – [Versch. Orte], 1598–1814. – 40 Kt. (in Sammelband) ; 54 cm
Systematische Gliederung nach Ryhiner: Kap. 17 (America),
Sektion 3 (America meridionalis), Bd. 1 **Ryh 7901**

14598 America meridionalis. – [Amsterdam] : [Jodocus Hondius], [1606]. – 1 Karte : Kupferdruck ; 34 x 48 cm. – (Gerardi Mercatoris atlas sive cosmographicae meditationes de fabrica mvndi et fabricati figvra)
Titelkartusche unten rechts, Massstabskartusche unten links. Nebenkarte: Vogelschauplan "Cusco metropolis Peru" (7 x 12 cm, unten links). Lateinischer Text auf der Rückseite ("America meridionalis."). Seitennumerierung (Rückseite): "351", "352" (oben), "Ssssss" (unten). Ursprungswerk: "Gerardi Mercatoris atlas sive cosmographicae meditationes de fabrica mvndi et fabricati figvra" hrsg. von J. Hondius (Amsterdam, 1606) **Ryh 7901 : 1**

14599 America meridionalis. – [Amsterdam] : [Henricus Hondius], [1630]. – 1 Karte : Kupferdruck ; 34 x 48 cm. – (Gerardi Mercatoris atlas sive cosmographicae meditationes de fabrica mundi et fabricati figura)
Titelkartusche unten rechts, Massstabskartusche unten links. Nebenkarte: Vogelschauplan "Cusco metropolis Peru" (7 x 12 cm, unten links). Lateinischer Text auf der Kartenrückseite: "America meridionalis.". Seitennumerierung (Rückseite): "388", "389" (oben), "Qqqqqqq" (unten). Ursprungswerk: "Gerardi Mercatoris atlas sive cosmographicae meditationes de fabrica mundi et fabricati figura" hrsg. von H. Hondius (Amsterdam, 1630). Koloriert **Ryh 7901 : 2**

14600 America meridionalis. – [Amsterdam] : [Cloppenburgh], [1630]. – 1 Karte : Kupferdruck ; 17 x 24 cm. – (Gerardi Mercatoris atlas sive cosmographicae meditationes de fabrica mundi et fabricati figura ; 671)
Titel- und Massstabskartusche unten rechts. Seitennumerierung oben rechts ("671"), Kapitelüberschrift oben Mitte ("L'Amerique meridionale."). Ursprungswerk: "Gerardi Mercatoris atlas sive cosmographicae meditationes de fabrica mundi et fabricati figura" (Amsterdam : Cloppenburgh, 1630). Küsten und Grenzen koloriert. Auf Papier aufgeklebt **Ryh 7901 : 3**

14601 Pervvia : id est, Noui Orbis pars meridionalis à præstantissima eius in occide[n]tem regione sic appellata / Q[ua]d. – Coloniae [Köln] : excudit Johan Bussemacher, 1598. – 1 Karte : Kupferdruck ; 21 x 28 cm. – (Geographisch Handtbuch)
Titelkartusche und Erläuterungen unten rechts. Deutscher Text ("Peruua.") und Nummer ("80") auf der Rückseite. Ursprungswerk: "Geographisch Handtbuch" von Matthias Quad (Köln : J. Bussemacher, 1600) **Ryh 7901 : 4 A**

14602 Ameriqve meridionale / par N. Sanson d'Abbeville geographe ordina. du roy. – [Amsterdam] : [s.n.], [1683]. – 1 Karte : Kupferdruck ; 19 x 27 cm. – (L'Amerique en plusieurs cartes nouvelles et exactes ...) Titeltartusche unten rechts. Ursprungswerk: "L'Amerique en plusieurs cartes nouvelles et exactes" par Nicolas Sanson (holländische Ausgabe, 1683). Küsten und Grenzen koloriert. Auf Papier aufgeklebt **Ryh 7901 : 4 B**

14603 Americæ pars meridionalis. – Amstelodami [Amsterdam] : sumptibus Ioannis Ianssony, [um 1680]. – 1 Karte : Kupferdruck ; 44 x 52 cm. – (Joannis Janssonii novus atlas)

Titelkartusche unten rechts. Ursprungswerk: "Joannis Janssonii novus atlas", Bd. 4 (Amsterdam, erschienen um 1680) **Ryh 7901 : 6**

14604 Americæ pars meridionalis. – Amstelodami [Amsterdam] : apud G Valk et P Schenk, [zwischen 1670 und 1690]. – 1 Karte : Kupferdruck ; 44 x 53 cm
Titelkartusche unten rechts. Koloriert **Ryh 7901 : 7**

14605 Amerique meridionale : avec privilege de Sa Mai.té pour 20. ans / par N. Sanson geographe ord.re du roy. – Reveu"e et changée en plusieurs endroits suivant les memoires les plus recents / par G. Sanson geogr. ordinaire du roy. – A Paris : chez l'auteur aux galleries du Louvre, 1679. – 1 Karte : Kupferdruck ; 39 x 55 cm
Koloriert. Auf Papier aufgeklebt. Unten links beschädigt **Ryh 7901 : 9**

14606 Amerique meridionale divisée en ses principales parties ou sont distingués les vns des autres les estats suivant qu'ils appartiennent presentement aux François, Castillans, Portugais, Hollandois, [et]c : tirée de toutes les relations qui ont paru jusques a present : avec privilege, pour vingt ans / par le Sr. Sanson, geographe ordinaire du roy ; présentée a Monseigneur le Dauphin, par son tres humble tres obeissant et tres fidèle seruiteur Hubert Jaillot. – A Paris : chez H. Jaillot joignant les grands Augustins aux deux globes, 1691. – 1 Karte auf 2 Blättern : Kupferdruck ; 54 x 87 cm
Titel oben: "L'Amerique meridionale divisée en ses principales parties, sçavoir la Terre Ferme, le Perou, le Chili, le Bresil, le Paraguay, la terre et les isles Magellaniques ou sont distingués, ...". Koloriert **Ryh 7901 : 10**

14607 America meridionalis : divisa in suas principales partes dominatusq[ue] regis Galliaë, Castillæ, Portugaliaë, et stat[us] Batavorum / Sr. Sansonis opera ; [Kartuschen:] Vogel sc. – [Nürnberg] : [Johannes Hoffmann], [zwischen 1670 und 1690]. – 1 Karte auf 2 Blättern : Kupferdruck ; 53 x 85 cm
Titelkartusche unten links, Massstabskartusche unten rechts. Titel oberhalb Karte: "America meridionalis divisa in suas principales partes Terram Nempe Firmam, Peru, Chili, Brasiliam, Paraguay, terram et insulas Magellanicas, inque dominatus regis ...". Koloriert. Handschriftlicher Vermerk auf der Rückseite: "... nachgestochen per Hofmann" **Ryh 7901 : 12**

14608 Amerique meridionale : avec privilege du roy / par P. Du-Val geographe ord.re du roy. – A Paris : chez l'auteur en l'isle du Palais sur le quay de l'Orloge au coin de la ruë de Harlay, 1684. – 1 Karte : Kupferdruck ; 40 x 58 cm. – (Cartes de geographie les plus nouvelles et les plus fideles)
Erläuterungskartusche unten links. Gehört zur 4-blättrigen Karte "Carte universelle du monde ..." von P. Duval. Ursprungswerk: "Cartes de geographie les plus nouvelles et les plus fideles" von Pierre Duval (Paris, 1679). Koloriert **Ryh 7901 : 14**

- 14609** L'Amérique meridionale divisée en ses principales parties : présenté a Monseigneur le Duc de Bourgogne = America meridionalis in suas præcipuas partes accuratè divisa : ad usum serenissimi Burgundiæ Ducis / par son tres humble et tres obeissant serviteur H. Iaillot. – A Paris : [H. Iaillot], 1694. – 1 Karte : Kupferdruck ; 45 x 59 cm
Koloriert **Ryh 7901 : 15**
- 14610** L'Amérique meridionale divisée en ses principales parties : présenté a Monseigneur le Duc de Bourgogne = America meridionalis in suas præcipuas partes accuratè divisa : ad usum serenissimi Burgundiæ Ducis / par son tres humble et tres obeissant serviteur H. Iaillot. – A Amsterdam : chez R. [et] J. Ottens, [zwischen 1725 und 1750]. – 1 Karte : Kupferdruck ; 45 x 59 cm
Koloriert **Ryh 7901 : 17**
- 14611** L'Amérique meridionale ou la partie meridionale des Indes occidentales : dressée sur les memoires les plus nouveaux ou sont les provinces de Terre Ferme le Perou et le Chili a l'Espagne : ainsy que la partie occidentale de Rio de la Plata les Portuguais possèdent l'autre partie et le Bresil [et]c. – A Paris : chez I. B. Nolin geographe ord. du roy sur le quay de l'Horloge du Palais a l'enseigne de la place des Victoires a la descente du Pont Neuf, 1704. – 1 Karte : Kupferdruck ; 44 x 58 cm
Nullmeridian: Ferro. Koloriert. Auf Papier aufgeklebt **Ryh 7901 : 19**
- 14612** L'Amérique meridionale : dressée sur les observations de M.rs de l'Academie royale des sciences [et] quelques autres, [et] sur les memoires les plus recens : avec privilege du roy pour 20 ans / par G. de l'Isle geographe. – A Paris : chez l'auteur sur le quay de l'Horloge, 1700. – 1 Karte : Kupferdruck ; 44 x 59 cm
Koloriert **Ryh 7901 : 21**
- 14613** L'Amérique meridionale : dressée sur les observations de M.rs de l'Academie royale des sciences [et] quelques autres, [et] sur les memoires les plus recens : avec privilege / par G. de l'Isle. – A Amsterdam : chez I. Còvens [et] C. Mortier, [zwischen 1721 und 1778]. – 1 Karte : Kupferdruck ; 44 x 57 cm
Titel- und Massstabskartusche unten links. Titel oben: "America meridionalis in suas præcipuas partes divisa, ad usum serenissimi Burgundiæ Ducis". Koloriert **Ryh 7901 : 22**
- 14614** L'Amérique meridionale : dressée sur les observations de M.rs de l'Academie royale des sciences [et] quelques autres, [et] sur les memoires les plus recens / par G. de l'Isle geographe. – A Amsterdam : chez R. [et] J. Ottens geographes dans le Kalverstraat au carte du monde, [zwischen 1725 und 1750]. – 1 Karte : Kupferdruck ; 44 x 58 cm
Titel- und Massstabskartusche unten links. Koloriert **Ryh 7901 : 23**
- 14615** America meridionalis : concin[n]ata juxta observationes dnn Acad: Regalis Scientiarum et nonnullorum aliorum, et juxta annotationes recentissimas / per G. de L'Isle, geographum ; Gustav Conrad Lotter, sculps. Aug. Vind. 1772. – Venalis prostat Augustæ Vindellicorum [Augsburg] : apud Tobiam Conr. Lotter geogr. et calcogr., 1772. – 1 Karte : Kupferdruck ; 44 x 57 cm
Koloriert **Ryh 7901 : 24**
- 14616** Nouvelle carte de geographie de la partie meridionale de l'Amérique suivant les plus nouvelles observations : avec des tables et des remarques pour l'intelligence de l'histoire et de la geographie. – [Amsterdam] : [s.n.], [zwischen 1705 und 1739]. – 1 Karte : Kupferdruck ; 44 x 58 cm. – (Atlas historique / Châtelain, Gueudeville ; [tome 1], no. D)
Erläuterungen unten links und oben rechts, Legenden unten links und unten rechts. Titel oben. Numerierung oben rechts: "no. D". Ursprungswerk: "Atlas historique" von Z. Châtelain und N. Gueudeville (Amsterdam, 1705–1739). Koloriert. Handschriftlicher Vermerk auf der Kartenrückseite: "Amérique meridionale par Chatelain" **Ryh 7901 : 25**
- 14617** Amérique méridionale : publiée sous les auspices de Monseigneur le Duc d'Orleans premier prince du sang : avec privilege / par le Sr. d'Anville ; gravé par Guill. Delahaye ; [Titelkartusche:] du dessein du Sr. Gravelot frere de l'auteur. – [Ca. 1:6200000]. – A Paris : chez l'auteur aux galeries du Louvre, 1748. – 1 Karte auf 3 Blättern : Kupferdruck ; 120 x 75 cm
Massstabsleisten und Erläuterungen oben rechts. Koloriert **Ryh 7901 : 27**
- 14618** Amérique méridionale : avec privilege / dressée, sur les mémoires les plus récents, et assujétie aux observations astronomiques par le Sr. Robert de Vaugondy, fils de Mr. Robert géographe ordin. du Roy ; [Kartusche:] Gobin fecit. – [Paris] : [G. et D. Robert de Vaugondy], 1750. – 1 Karte : Kupferdruck ; 47 x 58 cm. – (Atlas universel / G. und D. Robert de Vaugondy)
Ursprungswerk: "Atlas universel" von G. und D. Robert de Vaugondy (Paris, erschienen 1757/58). Titel auf Kartenrückseite "Amérique merid.ale". Koloriert **Ryh 7901 : 28**
- 14619** Carte de l'Amérique meridionale. – A Paris : chez Bourgoin graveur ruë de la Harpe vis-a-vis le passage des Jacobins a côté du caffè de Condé, [zwischen 1740 und 1780]. – 1 Karte : Kupferdruck ; 33 x 41 cm
Titelkartusche unten rechts, Massstabsleisten unten links. Numerierung unten rechts: "3.". Küsten und Grenzen koloriert **Ryh 7901 : 29**
- 14620** L'Amérique meridionale : dressé sur les mémoires les plus récents des meilleurs geographes / [et] publiée par Còvens [et] Mortier ; I. Condet sc. – A Amsterdam : Còvens [et] Mortier, 1757. – 1 Karte : Kupferdruck ; 44 x 57 cm
Koloriert **Ryh 7901 : 30**
- 14621** Amérique meridionale. – [Paris] : [Crépy], [zwischen 1730 und 1790]. – 1 Karte : Kupferdruck ; 20 x 27 cm
Titelkartusche unten rechts. Numerierung oben rechts: "9". Koloriert. Vermerk auf dem Registerblatt: "... par Crepy" **Ryh 7901 : 31 A**

14622 Carte générale de l'Amérique méridionale : avec privilege du roi / par M. Bonne ingén.r hydrographe de la marine. – [Paris] : [s.n.], fev. 1781. – 1 Karte : Kupferdruck ; 32 x 21 cm
Nullmeridiane: Ferro, Paris. Koloriert **Ryh 7901 : 31 B**

14623 Süd Amerika / Joseph Marianus chalcograph. fecit. Aug. Vind. – [Bern] : [bey Beat Ludwig Walthard], [1777]. – 1 Karte : Kupferdruck ; 32 x 34 cm
Titelkartusche unten rechts. Nullmeridian: London. Ursprungswerk: Band 1 von "Neue Erdbeschreibung von Amerika" von August Ludwig Schlözer (Bern : Beat Ludwig Walthard, 1777)
Ryh 7901 : 34 A

14624 Carta rappresentante l'America meridionale / D: Verem: Rossi sc. – [Livorno] : [G. T. Masi e compagni], [1777]. – 1 Karte : Kupferdruck ; 18 x 13 cm. – (Atlante dell'America contenente le migliori carte geografiche)
Titelkartusche unten rechts. Ursprungswerk: "Atlante dell'America contenente le migliori carte geografiche ..." (Livorno : G. T. Masi e compagni, 1777)
Ryh 7901 : 34 B

14625 L'Amérique méridionale : a. p. d. r. / par M. Brion de la Tour, ingénieur géographe du roi ; gravé par Beaublé. – A Paris : chés Esnauts et Rاپilly rue St. Jacques à la ville de Coutances, 1780. – 1 Karte : Kupferdruck ; 73 x 50 cm
Koloriert **Ryh 7901 : 35**

14626 Amérique meridionale / par M. Moithey, ing. geog. du roi, et professeur de mathématiques de M.M. les pages de S. A. S. Monseigneur le prince de Conty. – [Ca. 1:10000000]. – A Paris : chez le Sr. Moithey rue de la harpe la porte cochère no. 109 : et chez Crépy rue S. Jacques près celle de la parcheminerie, publiée en 1785. – 1 Karte : Kupferdruck ; 72 x 49 cm
Koloriert **Ryh 7901 : 36**

14627 Karte von Süd-America / verfasst von Herrn d'Anville Geographen des Königs von Frankreich ; nach den neuesten Entdeckungen verbessert herausgegeben von Herrn F. A. Schrämbl ; gestochen von Anton Amon in Wien ; [Kartusche:] Ig. Alberti sc. – [Ca. 1:6200000]. – [Wien] : [Schrämbl], 1786. – 1 Karte auf 3 Blättern : Kupferdruck ; 122 x 76 cm. – (Allgemeiner grosser Atlas ; N. 24–26)
Nebenkarte: "Malouinische oder Falklands Inseln" (15 x 21 cm, oben rechts). Nullmeridian: Ferro. Numerierung jeweils oben rechts. Ursprungswerk: "Allgemeiner grosser Atlas" von F. A. Schrämbl (Wien, 1786–1800). Koloriert **Ryh 7901 : 37–39**

1786. – 1 Blatt ; 41 x 76 cm. – (Allgemeiner grosser Atlas ; N. 26)
Numerierung: "N. 26." **Ryh 7901 : 37**
1786. – 1 Blatt ; 44 x 76 cm. – (Allgemeiner grosser Atlas ; N. 25)
Numerierung: "N. 25" **Ryh 7901 : 38**
1786. – 1 Blatt ; 37 x 76 cm. – (Allgemeiner grosser Atlas ; N. 24)
Numerierung: "N. 24." **Ryh 7901 : 39**

14628 A general map of South America : from the best surveys / B. Tanner sculp.t. – New-York : published by John Reid, 1796. – 1 Karte : Kupferdruck ; 35 x 43 cm. – (The American atlas)

Nullmeridian: London. Ursprungswerk: "The American atlas" von William Winterbotham (New York : J. Reid, 1796). Koloriert
Ryh 7901 : 41

14629 Charte von Süd America : nach den bewährtesten astronomischen Bestimmungen und den vorzüglichsten Charten, die Grenze zwischen den spanischen und portugiesischen Besitzungen aber, dem Tractat von St. Ildefonse v. J. 1777 gemäss entworfen : mit röm. kayserl. allernäd. Freyheit / von F. L. Güssefeld ; I. Rausch sc. – Nürnberg : bey den Homannischen Erben, 1797. – 1 Karte : Kupferdruck ; 55 x 45 cm
Nullmeridian: Ferro. Koloriert **Ryh 7901 : 42**

14630 Charte von Süd America : nach astronomischen Beobachtungen, den besten vorhandenen Charten, und den Berichten der Missionarien ausgefertigt / von Conrad Mannert. – [Ca. 1:11100000]. – Nürnberg : in der kayserl. privil. Kunsthandlung Adam Gottlieb Schneider u. Weigels, 1803. – 1 Karte : Kupferdruck ; 63 x 48 cm
Nullmeridian: Ferro. Koloriert **Ryh 7901 : 43**

14631 L'Amérique méridionale : a. p. d. r. / par M. Brion de la Tour, ingénieur géographe du roi ; gravé par Beaublé. – A Paris : chés Esnauts et Rاپilly rue St. Jacques à la ville de Coutances, 1783. – 1 Karte : Kupferdruck ; 73 x 50 cm
Küsten und Grenzen koloriert **Ryh 7901 : 44**

14632 L'Amérique méridionale : a. p. d. r. / par M. Brion de la Tour, ingénieur géographe du roi ; gravé par Beaublé. – A Paris : chés Esnauts et Rاپilly rue St. Jacques à la ville de Coutances, 1788. – 1 Karte : Kupferdruck ; 73 x 50 cm
Koloriert **Ryh 7901 : 45**

14633 Carte de l'Amérique meridionale : pour l'intelligence du troisieme volume de la decouverte de l'Amérique de M. Campe. – [Paris] : [s.n.], [zwischen 1802 und 1812]. – 1 Karte : Kupferdruck ; 30 x 21 cm
Titelkartusche unten rechts. Ursprungswerk: eine Auflage der "Découverte de l'Amérique" von Joachim Heinrich Campe (Paris, zwischen 1802 und 1812)
Ryh 7901 : 46

14634 Süd America / nach den zuverlässigsten Nachrichten und nach den bewährtesten Bestimmungen entworfen von C. G. Reichard. – [Ca. 1:11100000]. – Weimar : im Verlage des Geographischen Instituts, 1804. – 1 Karte : Kupferdruck ; 69 x 51 cm
Koloriert **Ryh 7901 : 47**

14635 Carte de l'Amérique méridionale : dressée en 1809. d'après les cartes de La Cruz, Jefferys et quelques autres cartes marines et terrestres, tant manuscrites que gravées / par P. Lapie capitaine ingénieur géographe ; gravée et publiée par P. A. F. Tardieu graveur des postes editeur propriétaire ; écrit par J. J. Pachoux ; [Kartusche:] Moreau jeune inv ; Pigeot sculp. – [Ca. 1:8500000]. – A Paris : chez P. A. F. Tardieu ... [et al.], en 1814. – 1 Karte auf 2 Blättern : Kupferdruck ; 94 x 73 cm
Nullmeridian: Paris. Verlagsvermerke unten: "P. A. F. Tardieu graveur editeur, place de l'Estrapade no. 1.", "C. Picquet géographe

graveur, quai de la Monnaie no. 17.", "J. Goujon marchand de cartes, rue du Bac no. 6.", "Treuttel et Wurtz, libraires, rue de Lille no. 17.", "Cabany freres négociants, rue S.te Avoye no. 57."

Grenzen und Küsten koloriert

Ryh 7901 : 48–49

en 1814. – 1 Blatt ; 47 x 73 cm.

Ryh 7901 : 48

en 1814. – 1 Blatt ; 47 x 73 cm.

Ryh 7901 : 49

14636 Süd-America und Antillischen Inseln = Amerique méri-dionale et iles Antilles. – Leipzig : bey J. C. Hinrichs, [um 1810]. – 1 Karte : Kupferdruck ; 41 x 29 cm

Titel unten rechts. Nullmeridian: Ferro. Koloriert **Ryh 7901 : 50**

14637 L'Amérique selon l'étendue de ses principales parties : et dont les points principaux sont placez sur les dernières observations des géographes / publiée par Jean Walch. – A Augsbourg : se vend au negoce de Martin Will, [um 1800]. – 1 Karte : Kupferdruck ; 43 x 55 cm

Titelkartusche unten links. Nullmeridian: London. Koloriert

Ryh 7901 : 51

17.3.2 Südamerika • South America

Zur Fortsetzung vorgesehener Band • Volume to be continued

[Ryh 7902]

17.3.3 Teile von Südamerika • Parts of South America

14638 America meridionalis : grosse Teile. – [Versch. Orte], 1700–1818. – 18 Kt. (in Sammelband) ; 54 cm

Systematische Gliederung nach Ryhiner: Kap. 17 (America),

Sektion 3 (America meridionalis), Bd. 3

Ryh 7903

14639 Carte de la Terre Ferme du Perou, du Bresil et du pays des Amazones : dressée sur les descriptions de Herrera de Laet, et des PP. d'Acuña, et M. Rodriguéz et sur plusieurs relations et observations postérieures : avec privilège du roy pour 20 ans / par Guillaume Del'Isle géographe de l'Académie royale des sciences ; [Kartusche:] C. S. f. [=C. Simonneau?]. – [Ca. 1:9300000]. – A Paris : chez l'auteur sur le quai de l'Horloge a l'Aigle d'or ; se trouve a Amsterda[m] : chez Louis Renar libraire prez de la Bourse, 1703. – 1 Karte : Kupferdruck ; 47 x 63 cm

Koloriert

Ryh 7903 : 3

14640 Carte de la Terre Ferme du Perou, du Bresil et du pays des Amazones : dressée sur les descriptions de Herrera, de Laet, et des P.P. d'Acuña, et M. Rodriguéz et sur plusieurs relations et observations postérieures : avec privilège / par Guillaume Del'Isle premier géogra. de l'Académie des sciences ; Ph. Buache p. g. d. r. d. l'A. r. d. s. gendre de l'auteur, avec privilège. – Revue et augmentée en 1782. – [Ca. 1:9300000]. – A Paris : chez Dezauche graveur successeur des S.rs De l'Isle et Buache premiers géographes rue des Noyers près celle des Anglois, 1782. – 1 Karte : Kupferdruck ; 47 x 63 cm

Koloriert

Ryh 7903 : 4

14641 Carte de la Terre Ferme du Perou, du Bresil et du pays des Amazones : dressée sur les descriptions de Herrera de Laet, et des PP. d'Acuña, et M. Rodriguéz. et

sur plusieurs relations et observations postérieures : avec privil. / par Guillaume Del'Isle géographe de l'Académie royale des sciences. – [Ca. 1:9300000]. – A Amsterdam : chez Iean Còvens et Corneille Mortier géographes, [zwischen 1721 und 1778]. – 1 Karte : Kupferdruck ; 46 x 56 cm

Lateinischer Titel oben: "Tabula geographica Peruae, Brasiliae [et] Amazonum regionis". Titelkartusche oben rechts. Koloriert

Ryh 7903 : 5

14642 Carte du Paraguay du Chili du detroit de Magellan [et]c. : dressée sur les descriptions des PP. Alfonse d'Ovalle, et Nicolas Techo, et sur les relations et memoires de Brouwer, Narbouroug, Mr. de Beauchesne [et]c. : avec privilege du roi pour 20 ans / par Guillaume de l'Isle géographe de l'Académie royale des sciences ; gravée par Liebaux le fils ; [Kartusche:] C. Simonneau inv. et fecit. – [Ca. 1:9300000]. – A Paris : chez l'auteur sur le quai de l'Horloge ; Se trouve a Amsterdam : chez Louis Renard libraire prez de la Bourse, 1703. – 1 Karte : Kupferdruck ; 48 x 63 cm

Koloriert

Ryh 7903 : 6

14643 Carte du Paraguay du Chili du detroit de Magellan [et]c. : dressée sur les descriptions des PP. Alfonse d'Ovalle, et Nicolas Techo, et sur les relations et memoires de Brouwer, Narbouroug, Mr. de Beauchesne [et]c. : avec privilege du roi pour 20 ans / par Guillaume de l'Isle premier géographe du roy de l'Académie royale des sciences ; gravée par Liebaux le fils ; Ph. Buache p. g. d. r. d. l'A. r. d. s. gendre de l'auteur. avec priv. du roi ; [Kartusche:] C. Simonneau inv. et fecit. – [Ca. 1:9300000]. – A Paris : chez Dezauche successeur des S.rs De l'Isle et Buache rue des Noyers, an[n]ée 1780. – 1 Karte : Kupferdruck ; 48 x 63 cm

Koloriert

Ryh 7903 : 7

14644 Carte du Paraguay, du Chili, du detroit de Magellan [et]c. : dressée sur les descriptions des PP. Alfonse d'Ovalle, et Nicolas Techo et sur les relations et memoires de Brouwer, Narbouroug, Mr. de Beauchesne [et] : avec privil. / par Guillaume de l'Isle géographe de l'Académie royale des sciences. – [Ca. 1:9300000]. – A Amsteldam : chez Iean Còvens et Corneille Mortier géographes, [zwischen 1721 und 1778]. – 1 Karte : Kupferdruck ; 47 x 56 cm

Lateinischer Titel oben: "Tabula geographica Paragaiæ, Chilis, freti a Magellanici [et]c.". Titelkartusche unten links. Koloriert

Ryh 7903 : 8

14645 Carte du Paraguay, du Chili, détroit de Magellan, [et] Terre de Feu: dans l'Amérique meridionale : avec privil. / par la veuve de Nicolas Visscher. – [Ca. 1:9300000]. – [S.I.] : [s.n.], [zwischen 1700 und 1730]. – 1 Karte : Kupferdruck ; 48 x 57 cm

Nebenkarten: Südpolkarte (Durchmesser 14 cm, unten links), "Carte particuliere du détroit de Magellan" (9 x 21 cm, unten rechts). Titel oben, Massstabsleisten oben links. Koloriert

Ryh 7903 : 10

14646 Tabula Americæ specialis geographica regni Peru, Brasiliae, Terræ Firmæ [et] reg: Amazonum : secundum

relationes de Herrera, de Laet, [et] PP. de Acuña [et] M. Rodriguetz, aliorumq[ue] observationes recentiores : c: pr: s. c. m. / designata [et] edita per Guiliem. de l'Isle, geogr: reg: parisiensem. – [Ca. 1:9300000]. – [Nürnberg] : nunc recusa per Homan[n]ianos heredes, [nach 1730]. – 1 Karte : Kupferdruck ; 47 x 54 cm
Titelkartusche oben rechts. Koloriert **Ryh 7903 : 13**

14647 Typus geographicus Chili Paraguay freti Magellanici [et]c. : ex PP.bg Alfonso d'Ovalle [et] Nicol. Techo nec non de Brouwer, Narbouroug, de Beauchesne [et]c. : cum privil. sac. cæs. maj. / à Guiliel. de l'Islio descriptis ; insuperque secundum recentiores du Frezier relationes rectificato; cui accedit Ichnographia Urb. cap. S Iago. – [Ca. 1:9300000]. – Norib. [Nürnberg] : editoribus Homannianis heredibus, a. 1733. – 1 Karte : Kupferdruck ; 47 x 55 cm
Nebenkarte: "Plan de la ville de Santiago capitale du royaume de Chili ..." (13 x 20 cm, unten rechts). Koloriert **Ryh 7903 : 14**

14648 Typus geographicus Chili, Paraguay freti Magellanici [et]c. : ex PP.bg Alfonso d'Ovalle [et] Nicol. Techo nec non de Brouwer, Narbouroug, de Beauchesne [et]c. : cum privil. sac. cæs. maj. / à Guiliel. de l'Islio descriptis ; insuperque secundum recentiores du Frezier relationes rectificat[us]; cui accedit fr. mag. peculiaris designatio. – [Ca. 1:9300000]. – Norib. [Nürnberg] : editoribus Homannianis heredibus, a. 1733. – 1 Karte : Kupferdruck ; 47 x 55 cm
Nebenkarte: Détroit de Magellan (9 x 20 cm, unten rechts). Koloriert **Ryh 7903 : 15**

14649 Le pays de Perou et Chili selon les observations nouvelles / dessiné par Math. Seutter, geogr. de l'empereur d'Augsbourg ; Tob. Conr. Lotter. sculpsit. – In Augspurg : anjezo in Verlag bey Ioh. Michael Probst chalcogr., [nach 1758]. – 1 Karte : Kupferdruck ; 48 x 55 cm
Titelkartusche unten links. Koloriert **Ryh 7903 : 16**

14650 Carte du Pérou et Brésil sep.l, de Tierra-Firme, de Guayana, et de la rivière des Amazones : ce qui fait la partie boréale de l'Amérique merid. / par le Sr. d'Anville ; par P. Santini 1779. – [Ca. 1:6500000]. – A Venise : chez Mr. Remondini, 1779. – 1 Karte : Kupferdruck ; 45 x 65 cm. – (Atlas universel / P. Santini, G. A. Remondini ; Vol. 2, Karte 51)
Blattnummer oben rechts: P. II. 5J [=51]. Ursprungswerk: Neuauflage des "Atlas universel" von P. Santini (Venedig, 1776) durch G. A. Remondini (Venedig, 1784). Koloriert **Ryh 7903 : 17**

14651 Carte qui représente la partie méridionale du Brésil et du Perou, le Chili septentrional, et le Paraguay : ce qui fait la partie milieu de l'Amérique méridionale / par le Sr. d'Anville ; par P. Santini 1779. – [Ca. 1:6500000]. – A Venise : chez Mr. Remondini, 1779. – 1 Karte : Kupferdruck ; 46 x 66 cm. – (Atlas universel / P. Santini, G. A. Remondini ; Vol. 2, Karte 52)
Blattnummer oben rechts: P. II. 52. Ursprungswerk: Neuauflage des "Atlas universel" von P. Santini (Venedig, 1776) durch G. A. Remondini (Venedig, 1784). Koloriert **Ryh 7903 : 18**

14652 Carte du Chili méridional, du Rio de la Plata, des Patagons, et du détroit de Magellan : ce qui fait l'extrémité australe de l'Amérique mérid. / par le Sr. d'Anville ; par P. Santini 1779. – [Ca. 1:6300000]. – A Venise : [s.n.], 1779. – 1 Karte : Kupferdruck ; 43 x 52 cm. – (Atlas universel / P. Santini, G. A. Remondini ; Vol. 2, Karte 53)
Erläuterungen ("Note pour les trois cartes de l'Amérique méridionale") mit Hinweis auf die Kartenvorlagen (Karten und Erkenntnisse von "Mr. de la Condamine", "Mr. Bouguer" und "Mr. Maldonado") oben links und Mitte rechts. Blattnummer oben rechts: "P. II. 53". Wahrscheinliches Ursprungswerk: Neuauflage des "Atlas universel" von P. Santini (Venedig, 1776) durch G. A. Remondini (Venedig, 1784). Koloriert **Ryh 7903 : 19**

14653 Maragnonii sive Amazonum fluminis terrarum in orbe maximi : quo ad Hispanicae potestati subest, cursus cum fluviis et regionibus finitimis utilitati publicæ probatissimis e documentis accuratius novissime descriptus a quodam per eas provincias olim S. I. missionario / delineatus a Petro Parcar 1780. ; curante C. T. de Murr. 1785 ; I. Kellner sc. Norimb. – [Ca. 1:3200000]. – Norimb. [Nürnberg] : [s.n.], 1780. – 1 Karte : Kupferdruck ; 47 x 55 cm
Ursprungswerk: "Reisen einiger Missionarien der Gesellschaft Jesu in Amerika" hrsg. von Christoph Gottlieb von Murr (Nürnberg : bey Johann Eberhard Zeh, 1785). Koloriert **Ryh 7903 : 20**

14654 Carta del corso del Maragnone o sia del gran fiume dell'Amazzoni : ricavata dalla carta che fù fatta nel 1743. e 1744. e sottoposta all'osservazioni astronomiche dal Sig.re de la Condamine della Accademia reale delle scienze : accresciuta col corso del fiume Nero, e altre notizie cavate dalle memorie dei più moderni viaggiatori / D. Verem. Rossi M. V. sc. – [Livorno] : [G. T. Masi e compagni], [1777]. – 1 Karte : Kupferdruck ; 13 x 30 cm. – (Atlante dell'America contenente le migliori carte geografiche)
Titelkartusche oben. Ursprungswerk: "Atlante dell'America contenente le migliori carte geografiche ..." (Livorno : G. T. Masi e compagni, 1777) **Ryh 7903 : 21**

14655 Carta esatta rappresentante il corso del fiume Paraguay ed i paesi ad esso vicini / D. Verem. Rossi sc. – [Livorno] : [G. T. Masi e compagni], [1777]. – 1 Karte : Kupferdruck ; 19 x 24 cm. – (Atlante dell'America contenente le migliori carte geografiche)
Titelkartusche oben. Ursprungswerk: "Atlante dell'America contenente le migliori carte geografiche ..." (Livorno : G. T. Masi e compagni, 1777) **Ryh 7903 : 22**

14656 Amérique méridionale : publiée sous les auspices de Monseigneur le Duc d'Orleans premier prince du sang : dans l'assemblage des matériaux qui ont servi à la construction de cette carte, l'auteur doit à Mr. de la Condamine, ... à Mr. Bouguer, ... et à Mr. Maldonado, ... : avec privilege / par le Sr. d'Anville ; gravé par Guill. Delahaye ; [Titelkartusche:] du dessein du Sr. Gravelot frere de l'auteur. – [Ca. 1:6200000]. – A Paris : chez l'auteur aux galeries du Louvre, 1748. – 1 Karte auf 3 Blättern : Kupferdruck ; 125 x 75 cm

Massstabsleisten und Erläuterungen oben rechts. Küsten und Grenzen koloriert **Ryh 7903 : 23–25**

1748. – 1 Blatt ; 41 x 75 cm.

Ryh 7903 : 23

1748. – 1 Blatt ; 38 x 75 cm.

Ryh 7903 : 24

1748. – 1 Blatt ; 46 x 75 cm.

Ryh 7903 : 25

17.3.4 Brasilien • Brazil

14657 Brasilia regio : Generalkarten, Spezialkarten. – [Versch. Orte], ca. 1610–1809. – 1 Kt. (in Sammelband) ; 54 cm

Systematische Gliederung nach Ryhiner: Kap. 17 (America), Sektion 3 (America meridionalis), Bd. 4 **Ryh 7904**

14658 Accuratissima Brasiliæ tabula. – [Ca. 1:6900000]. – Amstelodami [Amsterdam] : Henricus Hondius excudit, [1633]. – 1 Karte : Kupferdruck ; 36 x 47 cm. – (Atlas ou representation du monde universel, et des parties d'icelui)

Titelkartusche unten links, Massstabskartusche unten Mitte. Französischer Text auf der Kartenrückseite ("Description du Bresil."). 2 Nebenkarten: "Baya de todos os sanctos" (6 x 10 cm, oben Mitte links), "Villa d'Olinda de Pernambuco" (6 x 10, oben Mitte rechts). Westen oben. Seitennumerierung (Rückseite): "725", "728" (oben), "Yyyyyyyy" (unten). Ursprungswerk: "Atlas ou representation du monde universel, et des parties d'icelui" von G. Mercator und J. Hondius (Amsterdam : H. Hondius, 1633). Koloriert **Ryh 7904 : 1**

14659 Accuratissima Brasiliæ tabula. – [Ca. 1:6900000]. – Amstelodami [Amsterdam] : Joannes Janssonius excudit, [um 1680]. – 1 Karte : Kupferdruck ; 36 x 47 cm. – (Joannis Janssonii novus atlas) Titelkartusche unten links, Massstabskartusche unten Mitte. 2 Nebenkarten: "Baya de todos os sanctos" (6 x 10 cm, oben Mitte links), "Villa d'Olinda de Pernambuco" (6 x 10, oben Mitte rechts). Westen oben. Ursprungswerk: "Joannis Janssonii novus atlas", Bd. 4 (Amsterdam, erschienen um 1680) **Ryh 7904 : 2**

14660 Novus Brasiliæ typvs. – [Ca. 1:6900000]. – Amstelodami [Amsterdam] : Guiljelmus Blaeuw excudit, [1642 oder 1643]. – 1 Karte : Kupferdruck ; 36 x 48 cm. – (Novvs Atlas, das ist Welt-beschreibung. Ander Theil) Deutscher Text ("Die Landschafft Brasilien.") auf der Rückseite. Titelkartusche unten links, Massstabskartusche unten Mitte. Nebenkarte: "Baya de todos os sanctos" (6 x 10 cm, oben Mitte links). Westen oben. Seitennumerierung (Rückseite): "12" (oben), "America." und "M" (unten). Ursprungswerk: 2. Teil des "Novus Atlas" hrsg. von Joan und Cornelius Blaeu (Deutsche Ausgabe. – Amsterdam, 1642/43). Koloriert **Ryh 7904 : 3**

14661 Le Bresil, dont la coste est possedée par les Portugais. et divisee en quatorze capitaineries / par N. Sanson d'Abbeville geogr. ord.re du roy. – [Amsterdam] : [s.n.], [1683]. – 1 Karte : Kupferdruck ; 19 x 26 cm. – (L'Amerique en plusieurs cartes nouvelles et exactes ...) Erläuterungen in der Titelkartusche. Titelkartusche in der Mitte. Ursprungswerk: "L'Amerique en plusieurs cartes nouvelles et exactes" par Nicolas Sanson (holländische Ausgabe, 1683). Küsten und Grenzen koloriert. Auf Papier aufgeklebt **Ryh 7904 : 5**

14662 Recens elaborata mappa geographica regni Brasiliæ in America meridionali : maxime celebris accuratæ delineata : cu[m] gratia et pr. S. R. I. vicariat[us],

in part. Rheni, Sjev. et juris Francon / per Matth. Seutterum, sac. cæs. maj. geogr. Augustæ Vind. – [Ca. 1:5800000]. – In Augspurg : anjezo in Verlag bey Ioh. Michael Probst chalc., [nach 1758]. – 1 Karte : Kupferdruck ; 48 x 55 cm
Titel- und Massstabskartusche unten rechts. Koloriert **Ryh 7904 : 6**

14663 A new [and] accurate map of Brasil. divided into its captainships : drawn from the most approved modern maps [and] charts, and regulated by astronomical observations / by Eman. Bowen. – [Ca. 1:9300000]. – [London] : [s.n.], [1752]. – 1 Karte : Kupferdruck ; 34 x 41 cm. – (A complete atlas, or distinct view of the known world ; 52)

Nebenkarte: "A draught of the island of St. Katharine on the coast of Brasil ..." (9 x 18 cm, rechts Mitte). Titel- und Massstabskartusche oben rechts, Erläuterungen unten Mitte rechts. Nullmeridian: London. Numerierung unten links: "No. 52". Ursprungswerk: "A complete atlas, or distinct view of the known world" von Emanuel Bowen (London, 1752). Teilweise koloriert **Ryh 7904 : 7**

14664 Præfecturæ Paranambucae pars borealis, una cum præfectura de Itâmaracâ. – [Ca. 1:4400000]. – Amstelodami [Amsterdam] : ex officina J. Còvens et C. Mortier, [zwischen 1721 und 1778]. – 1 Karte : Kupferdruck ; 41 x 54 cm
Bildliche Darstellung oben. Titel- und Massstabskartusche oben links, Legende unten links Mitte. Westen oben. Küsten und Grenze koloriert **Ryh 7904 : 22**

14665 Præfecturæ Paranambucae pars meridionalis. – [Ca. 1:4400000]. – Amstelodami [Amsterdam] : apud J. Còvens et C. Mortier, [zwischen 1721 und 1778]. – 1 Karte : Kupferdruck ; 42 x 45 cm
Bildliche Darstellung rechts. Titel- und Massstabskartusche oben rechts. Westen oben. Küsten koloriert **Ryh 7904 : 24**

14666 Præfectura de Cirîii, vel seregippe del rey cum Itâpuâma. – [Ca. 1:4400000]. – Amstelodami [Amsterdam] : apud J. Còvens et C. Mortier, [zwischen 1721 und 1778]. – 1 Karte : Kupferdruck ; 41 x 53 cm
Bildliche Darstellung oben und Mitte. Titel- und Massstabskartusche unten rechts. Westen oben. Küsten koloriert **Ryh 7904 : 26**

14667 Præfecturæ de Paraiba, et Rio Grande. – [Ca. 1:4400000]. – Amstelodami [Amsterdam] : ex officina I. Còvens et C. Mortier, [zwischen 1721 und 1778]. – 1 Karte : Kupferdruck ; 42 x 53 cm
Bildliche Darstellung oben. Titelkartusche unten rechts. Westen oben. Küsten und Grenze koloriert **Ryh 7904 : 28**

14668 Sinvs omnium sanctorv[m]. – [Ca. 1:2000000]. – Amstelodami [Amsterdam] : apud I. Còvens et C. Mortier, [zwischen 1721 und 1778]. – 1 Karte : Kupferdruck ; 38 x 50 cm
Nebenkarte: "Civitas S. Salvatoris" (24 x 16 cm, unten links). Titelkartusche oben links. Numerierung unten rechts: "No. 31.". Küsten koloriert **Ryh 7904 : 30**

14669 Plano de la entrada del Rio Grande de San Pedro : situado en la costa n. e. del Rio de la Plata: en 32° latitud austral, y en 325° 45' de longitud, contada desde el

meridiano de Tenerife / por D. Tomás Lopez. – [Ca. 1:240000]. – Madrid : se hallará este con todas las obras del autor en la calle de las Carretas, año de 1777. –

1 Karte : Kupferdruck ; 32 x 41 cm

Westen oben. Küsten koloriert

Ryh 7904 : 31

14670 Carte de la partie de l'océan vers l'équateur entre les côtes d'Afrique et d'Amérique où la situation des îles, bancs, et vigies montre qu'elles peuvent être soit la disposition du fonds de la mer, entre les deux continents, soit la cause des variétés observées dans les courants de ces mers / dressée par Philippe Buache premier géographe de Sa Majesté et de l'Académie royale des sciences. Plan de l'île de Fernand de Noronha : située sur les côtes du Brésil à l'E.N.E. de Rio Grande : levée sur les lieux en 1734 par un officier de la Compagnie des Indes : sous le privilège de l'Académie royale des sciences. – A Paris : chez Dezauche rue des Noyers près celle des Anglois, septembre 1737 [erschienen nach 1779]. – 2 Karten auf 1 Blatt : Kupferdruck ; Bildgröße 48 x 64 cm. – (Cartes et tables de la géographie physique ou naturelle ; pl. 18) Kartenbild ist diagonal von unten links nach oben rechts geteilt (Karte oben: "Carte de la partie ...", Karte unten: "Plan de l'île ..." (ca. 1:30000). 2 Nebenkarten: "Coupe du fonds de la mer entre l'Afrique et l'Amérique ..." (Querschnitt, 7 x 23 cm, oben rechts), "et la coupe de cette île avec les bancs et dangers ..." (Querschnitt, 8 x 14 cm, unten rechts). Erläuterungen rechts und oben links. Nullmeridian: Meridien de l'observatoire royal de Paris à 20 deg. de celui de l'île de Fer (=Ferro). Numerierung oben rechts: "Pl. XVIII.". Ursprungswerk: "Cartes et tables de la géographie physique ou naturelle" von Philippe Buache, neu hrsg. von J. A. Dezauche (Paris, nach 1779). Koloriert

Ryh 7904 : 41

14671 Plano de la isla y puerto de Santa Catalina situado en la América meridional : hallase su puerto en la punta del norte, en 27 grados 26 minutos de latitud austral: y en 327 grados 36 minutos de longitud contada desde el pico de Tenerife : sacado por el extracto, que hizo estampar el año pasado de 1776 D. Cristvoal del Canto: habiendo tenido este el que formó el año de 1757 D. Estevan Ilvarez del Fierro, en punto maior / por Don Tomas Lopez. – [Ca. 1:300000]. – Madrid : [Tomás López], año de 1777. – 1 Karte : Kupferdruck ; 27 x 36 cm, Bildgröße 37 x 42 cm Nebenkarte: "Vista de la isla de S.ta Catalina por la parte del este ..." (Ansicht, 5 x 36 cm, oben). Westen oben. Küsten koloriert

Ryh 7904 : 42

17.3.5 Guayana, Panama, Kolumbien, Venezuela • Guyana, Panama, Colombia, Venezuela

14672 Guyana regio, Terra Firma regio. – [Versch. Orte], 1633–1803. – 27 Kt. (in Sammelband) ; 55 cm Systematische Gliederung nach Ryhiner: Kap. 17 (America), Sektion 3 (America meridionalis), Bd. 5

Ryh 7905

14673 Gviana siue Amazonvm regio. – [Ca. 1:5600000]. – Amstelodami [Amsterdam] : Henricus Hondius excudit, [1633]. – 1 Karte : Kupferdruck ; 36 x 47 cm. – (Atlas ou representation du monde universel, et des parties d'icelui)

Titelkartusche oben rechts, Massstabkartusche unten Mitte links. Französischer Text auf der Kartenrückseite ("Description de Gviane

ou de la region des Amazones."). Seitennumerierung (Rückseite): "717", "720" (oben), "Vvvvvvvv" (unten). Ursprungswerk: "Atlas ou representation du monde universel, et des parties d'icelui" von G. Mercator und J. Hondius (Amsterdam : H. Hondius, 1633).

Koloriert

Ryh 7905 : 1

14674 Gviana siue Amazonvm regio. – [Ca. 1:5600000]. – Amstelodami [Amsterdam] : Guiljelmus Blaeuw excudit, [1642 oder 1643]. – 1 Karte : Kupferdruck ; 36 x 48 cm. – (Novvs Atlas, das ist Weltbeschreibung. Ander Theil)

Deutscher Text ("Gviana.") auf der Rückseite. Titelkartusche oben rechts, Massstabkartusche unten Mitte links. Seitennumerierung (Rückseite): "11" (oben), "America." und "L" (unten).

Ursprungswerk: 2. Teil des "Novus Atlas" hrsg. von Joan und Cornelius Blaeu (Deutsche Ausgabe. – Amsterdam, 1642/43).

Koloriert

Ryh 7905 : 2

14675 Gviana siue Amazonvm regio. – [Ca. 1:5600000]. – Amstelodami [Amsterdam] : venditant Gerardus Valk et Petrus Schenk, [zwischen 1670 und 1690]. – 1 Karte : Kupferdruck ; 36 x 47 cm

Titelkartusche oben rechts, Massstabkartusche unten Mitte links.

Koloriert

Ryh 7905 : 4

14676 Gujana, ou le pays des Amazones, dans la partie meridionale de l'Amérique : suivant les mémoires de ceux qui en ont fait la découverte, et rectifié sur les observations des voyageurs modernes, et tout recemment donné au public / par Pierre vander Aa. – [Ca. 1:6900000]. – A Amsterdam : chez J. Covens et C. Mortier, [zwischen 1721 und 1778]. – 1 Karte : Kupferdruck ; 28 x 35 cm

Titel- und Massstabkartusche oben rechts. Küsten koloriert

Ryh 7905 : 5

14677 Coste de Gvayane autrement France eqvinoctiale en la Terre-Ferme d'Amérique : suivant les dernières relations : avec privilege du roy / par P. Dv Val geographe du roy; FD. Lapointe sc. – [Ca. 1:4300000]. – A Paris : chez l'auteur en l'île du Palais sur le quay de l'Horloge, 1677. – 1 Karte : Kupferdruck ; 24 x 32 cm. – (Cartes de géographie les plus nouvelles et les plus fideles) Nebenkarte: "Isle Cayene" (11 x 16 cm, oben rechts). Ursprungswerk: "Cartes de géographie les plus nouvelles et les plus fideles" von Pierre Duval (Paris, 1679). Küsten koloriert

Ryh 7905 : 6

14678 Carte réduite des costes de la Guyane : depuis la riviere d'Orenoque jusqu'au cap de Nord à l'entrée de la riviere des Amazones : dressée au depost des cartes et plans de la marine pour le service des vaisseaux du roy : par ordre de M. Berryer ministre et secretaire de la marine / par le S. Bellin ingenieur de la marine, censeur royal de l'Académie de marine, et de la société royale de Londres. – [Ca. 1:1600000]. – [Versailles] : [s.n.], 1760. – 1 Karte : Kupferdruck ; 50 x 83 cm. – (Hydrographie française ; No. 83)

2 Nebenkarten: "Vue de la coste aux environs de Cayenne" (Küstenansicht, 7 x 43 cm, oben rechts), "Vu"e des terres entre le cap d'Orange et Cayenne" (Ansichten, 20 x 22 cm, unten links).

Nullmeridiane: Teneriffa, Ferro, Paris, London, Cap Lezard.

Blattnummer oben rechts "No. 83". Ursprungswerk: "Hydrographie

française" von J. N. Bellin (Versailles, 1773). Küsten koloriert

Ryh 7905 : 7

14679 Carte de la Guyane française et l'isle de Cayenne : dressée au dépost des cartes et plans de la marine ; par ordre de M. le Duc de Choiseul ministre de la guerre et de la marine / par le S. Bellin ingénieur de la marine ; Croisey sculptit. – [Ca. 1:1400000]. – [Versailles] : [s.n.], 1763. – 1 Karte : Kupferdruck ; 40 x 57 cm. – (Hydrographie française ; No. 84)

Nebenkarte: "Isle de Cayenne dans la Guyane" (27 x 24 cm, oben rechts). Nullmeridian: Paris. Numerierung oben rechts: "No. 84".

Ursprungswerk: "Hydrographie française" von J. N. Bellin

(Versailles, 1773). Koloriert

Ryh 7905 : 8

14680 Nieuwe gemeten kaart van de colonie de Berbice met der zelve plantagien en de namen der bezitters / in het ligt gebragt door Reinier [en] Iosua Ottens

kaartverkopers. – [Ca. 1:95000]. – Te Amsterdam :

[Reinier en Josua Ottens], [1740]. – 1 Karte auf

2 Blättern : Kupferdruck ; 49 x 96 cm

Nebenkarte: "Nieuwe kaart van de rivier Berbice en Suriname ..."

(21 x 30 cm, unten links). Nordwesten oben. Teilweise koloriert

Ryh 7905 : 10

14681 Caerte van de rivier Demerary van ouds immenary gelegen op Suyd Americaes noordkust : aan de edele groot achbaere Heeren; de Heeren Mr. Johan Wilhem Thibaut, Heer van Aagtekerk, ... : alle bewindhebberen der edele generaele geotroyeerde Westindische Compagnie ter Kamer Zeeland; midsgaders den Heer en Mr. Jan de Timmerman advocaet van deselve compagnie [et]c. [et]c. / word dese caert van de rivier Demerary met alle eerbiedigheid opgedragen door Haar edele groot achbaerhedens gehoorsaamste en oderdanigste dienaar Laurens Lodewyk van Bercheyck. – [Ca. 1:150000]. – Te Amsterdam : by Hendrik de Leth in de Visser, 1759. – 1 Karte auf 2 Blättern : Kupferdruck ; 44 x 100 cm, Bildgröße 51 x 100 cm

Nebenkarte: Nordküste von Guyana (18 x 23 cm, Mitte). Legende unten

Ryh 7905 : 11

14682 Naaukeurige platte grond van den staat en den loop van rio de Berbice : met derzelve plantagien in de geotroyeerde colonie de Berbice gelegen : gemeeten en getekent door last en op kosten van de ed: ag: Heeren directeuren van de colonie / door den ingenieur Jan Dan.l Knapp ; en in t'koper gebragt door Hend: de Leth. – [Ca. 1:120000]. – Te Amsterdam : by Còvens en Mortier, [zwischen 1741 und 1778]. – 1 Karte auf 2 Blättern : Kupferdruck ; 56 x 84 cm

3 Kartuschen mit je 3 Wappen oben. Titeltartusche unten rechts, Legende unten links, Massstabsleiste oben links. Nordwesten oben

Ryh 7905 : 12

14683 Algemeene kaart van de colonie of provintie van Suriname : met de rivieren, districten, ontdekkingen door militaire togten, en de grootte der gemeeten plantagien : door last, op kosten, en met approbatie der e. e. Heeren directeurs van de societeit, naar de naaukeurigste waarneemingen : met octroy van de ed: gr. acht: Heeren

burgermeesteren der stad Amsterdam / door den ingenieur Alexander de Lavaux geteekend. – [Ca. 1:220000]. – Te Amsterdam : by Còvens en Mortier, [zwischen 1741 und 1778]. – 1 Karte auf 2 Blättern : Kupferdruck ; 60 x 89 cm
Legenden rechts und links, 2 Nebenkarten: Grenzen der Colonie de Suriname und de Berbices (20 x 35 cm, oben links), "Plan van de stad Paramaribo" (14 x 20 cm, Mitte links). Titeltartusche oben rechts. Süden oben

Ryh 7905 : 13

14684 Terra Firma et novum regnum Granatense et Popaian. – [Ca. 1:4800000]. – [Amsterdam] : [Cloppenburgh], [1630]. – 1 Karte : Kupferdruck ; 17 x 24 cm. – (Gerardi Mercatoris atlas sive cosmographicae meditationes de fabrica mundi et fabricati figura ; appendix 41)

Titeltartusche rechts, Massstabsleisten unten rechts.

Seitennumerierung oben rechts ("41"), Kapitelüberschrift oben Mitte ("Descript. de la Terre Ferma, ou le nouveau regne de Granade.")

Ursprungswerk: "Gerardi Mercatoris atlas sive cosmographicae meditationes de fabrica mundi et fabricati figura" (Amsterdam :

Cloppenburgh, 1630). Küsten koloriert. Auf Papier aufgeklebt

Ryh 7905 : 20

14685 Terra Firma et novum regnum Granatense et Popayan. – [Ca. 1:4100000]. – Amstelodami [Amsterdam] : Guiljelmus Blaeuw excudit, [1642 oder 1643]. – 1 Karte : Kupferdruck ; 36 x 48 cm. – (Novvs Atlas, das ist Welt-beschreibung. Ander Theil)

Deutscher Text ("Terra Firma, Nevva Granada, Popayan, [et]c.") auf der Rückseite. Titeltartusche rechts, Massstabskartusche unten rechts. Seitennumerierung (Rückseite): "America." und "J" (unten).

Ursprungswerk: 2. Teil des "Novus Atlas" hrsg. von Joan und Cornelius Blaeu (Deutsche Ausgabe. – Amsterdam, 1642/43).

Koloriert

Ryh 7905 : 21

14686 Terra Firma et novum regnum Granatense et Popayan. – [Ca. 1:4100000]. – Amstelodami [Amsterdam] : Joannes Janssonius excudit, [1633]. – 1 Karte : Kupferdruck ; 36 x 48 cm. – (Atlas ou representation du monde universel, et des parties d'icelui)

Französischer Text auf der Kartenrückseite ("Description de la Terre Ferme, du nouveau royaume de Grenade, et de Popayan.")

Titeltartusche rechts, Massstabskartusche unten rechts.

Seitennumerierung (Rückseite): "713", "716" (oben), "Tttttttt"

(unten). Ursprungswerk: "Atlas ou representation du monde universel, et des parties d'icelui" von G. Mercator und J. Hondius

(Amsterdam : H. Hondius, 1633). Koloriert **Ryh 7905 : 22**

14687 Terra Firma et novum regnum Granatense et Popayan. – [Ca. 1:4100000]. – Amstelodami [Amsterdam] : apud Gerardum Valk et Petrum Schenk, [zwischen 1670 und 1690]. – 1 Karte : Kupferdruck ; 36 x 47 cm

Titeltartusche rechts, Massstabskartusche unten rechts. Koloriert

Ryh 7905 : 23

14688 Terre Ferme, Nouvelle Grenade et Popayan, dans l'Amérique : suivant les memoires de ceux qui en ont fait la decouverte / tout nouvellement mis au jour par Pierre vander Aa. – [Ca. 1:5300000]. – A Amsterdam : chez Còvens et Mortier, [zwischen 1721 und 1778]. – 1 Karte : Kupferdruck ; 28 x 35 cm

Titel- und Massstabkartusche unten rechts. Küsten koloriert

Ryh 7905 : 24

14689 Venezuela, cum parte australi Novæ Andalusiae. – [Ca. 1:3200000]. – Amstelodami [Amsterdam] : Henricus Hondius excudit, [1633]. – 1 Karte : Kupferdruck ; 36 x 48 cm. – (Atlas ou representation du monde universel, et des parties d'icelui)

Französischer Text auf der Kartenrückseite ("Description de la Venezuele, avec la partie meridionale de la Nouvelle Andalusie").

Titelkartusche oben Mitte, Massstabkartusche unten rechts.

Seitennumerierung (Rückseite): "709", "712" (oben), "Sssssss" (unten). Ursprungswerk: "Atlas ou representation du monde universel, et des parties d'icelui" von G. Mercator und J. Hondius (Amsterdam : H. Hondius, 1633). Koloriert **Ryh 7905 : 25**

14690 Venezuela, cum parte australi Novæ Andalusiae. – [Ca. 1:3200000]. – Amstelodami [Amsterdam] : Guiljelmus Blaeuw excudit, [1642 oder 1643]. – 1 Karte : Kupferdruck ; 36 x 48 cm. – (Novvs Atlas, das ist Weltbeschreibung. Ander Theil)

Deutscher Text ("Venezuela.") auf der Rückseite. Titelkartusche oben Mitte, Massstabkartusche unten rechts. Seitennumerierung (Rückseite): "America." und "K" (unten). Ursprungswerk: 2. Teil des "Novus Atlas" hrsg. von Joan und Cornelius Blaeu (Deutsche Ausgabe. – Amsterdam, 1642/43). Koloriert **Ryh 7905 : 26**

14691 Venezuela, cum parte australi Novæ Andalusiae. – [Ca. 1:3200000]. – Amstelodami [Amsterdam] : vendibilis Gerardum Valk et Petrum Schenk, [zwischen 1670 und 1690]. – 1 Karte : Kupferdruck ; 36 x 47 cm

Titelkartusche oben Mitte, Massstabkartusche unten rechts.

Koloriert **Ryh 7905 : 28**

14692 La province de Venezuela, ou Nouvelle Venise, avec la partie meridionale de la Nouvelle Andalousie, en Amerique / dressée suivant la découverte de ce pays, et à présent donné au public par Pierre vander Aa. – [Ca. 1:4600000]. – A Amsterdam : chez J. Covens et C. Mortier, [zwischen 1721 und 1778]. – 1 Karte : Kupferdruck ; 28 x 35 cm

Titelkartusche oben Mitte, Massstabsleisten unten rechts. Küsten koloriert

Ryh 7905 : 29

14693 Guiane divisée en Guiane et Caribane / par N. Sanson d.' Abbeville geographe ord.re du roy. – [Ca. 1:7900000]. – [Amsterdam] : [s.n.], [1683]. – 1 Karte : Kupferdruck ; 19 x 26 cm. – (L'Amerique en plusieurs cartes nouvelles et exactes ...)

Titelkartusche oben rechts. Ursprungswerk: "L'Amerique en plusieurs cartes nouvelles et exactes" par Nicolas Sanson (holländische Ausgabe, 1683). Küsten und Grenzen koloriert. Auf Papier aufgeklebt

Ryh 7905 : 30 A

14694 Terre Ferme, nou.veau roy.me de Grenade, [et]c / par N. Sanson d.' Abbeville geogr ord.re du roy ; A: d. Winter fe.: – [Ca. 1:10000000]. – [Amsterdam] : [s.n.], [1683]. – 1 Karte : Kupferdruck ; 17 x 28 cm. – (L'Amerique en plusieurs cartes nouvelles et exactes ...)

Titelkartusche oben links. Ursprungswerk: "L'Amerique en plusieurs cartes nouvelles et exactes" par Nicolas Sanson (holländische Ausgabe, 1683). Küsten und Grenzen koloriert. Auf Papier aufgeklebt

Ryh 7905 : 30 B

14695 A new and accurate map of Terra Firma and the Caribbe islands : drawn from the most approved modern maps [and] charts, [and] adjusted by astron.l observat. ns / by Eman. Bowen. – [Ca. 1:7900000]. – [London] : [s.n.], [1752]. – 1 Karte : Kupferdruck ; 34 x 41 cm. – (A complete atlas, or distinct view of the known world ; 56)

Titelkartusche oben rechts. Nullmeridian: London. Numerierung ("No. 56") unten links. Ursprungswerk: "A complete atlas, or distinct view of the known world" von Emanuel Bowen (London, 1752). Teilweise koloriert **Ryh 7905 : 31**

14696 Carta maritima del reyno de Tierra Firme ú Castilla del Oro : comprehende el istmo y provincia de Panamá, las provincias de Veragua, Darien y Biruquete / por Don Juan Lopez, geógrafo pensionista de S. M: individuo de la real Academia de buenas letras de Sevilla, y de la sociedad de Asturias. – [Ca. 1:1400000]. – En Madrid : se hallará esta con todas las obras del autor y las de su padre calle de Atocha casa nueva de Santo Thomas quarto principal no. 3, año 1785. – 1 Karte auf 2 Blättern : Kupferdruck ; 34 x 75 cm

Nebenkarte: "Continúase en este suplemento la provincia de Biruquete, ..." (11 x 13 cm, oben rechts), Erläuterungen unten links. Nullmeridiane: Teneriffa. Koloriert **Ryh 7905 : 32**

14697 Carta plana de la provincia de La Hacha : situada entre las de Santa Marta y Maracáybo / su autor el geógrafo Don Juan Lopez, pensionista por S. M. c. de la real Academia de buenas letras de Sevilla, y de la sociedad de Asturias. – [Ca. 1:740000]. – En Madrid : se hallará esta con todas las obras del autor y las de su padre calle de Atocha frente de la Aduana vieja m. 159 n. 3, año 1786. – 1 Karte : Kupferdruck ; 35 x 37 cm

Nullmeridiane: Teneriffa. Koloriert **Ryh 7905 : 33**

14698 Carta rappresentante le provincie di Cartagena S Marta e Venezuela / D. Veremondo Rossi sc. – [Ca. 1:3200000]. – [Livorno] : [G. T. Masi e compagni], [1777]. – 1 Karte : Kupferdruck ; 19 x 27 cm. – (Atlante dell'America contenente le migliori carte geografiche) Titelkartusche oben links. Ursprungswerk: "Atlante dell'America contenente le migliori carte geografiche ..." (Livorno : G. T. Masi e compagni, 1777) **Ryh 7905 : 34**

14699 Carte de la Guiane française et hollandaise : dressée d'après la carte de N. Buache, et la carte manuscrite de Simon Mentelle, capitaine d'infanterie, garde du Dépôt des cartes et plans de la colonie de Cayenne et ancien ing.r géog.phe / par J. B. Poirson ; gravée par Tardieu l'ainé rue de Sorbonne no. 385. – [Ca. 1:2600000]. – [Paris] : [F. Buisson], en nivose an 11. 1803. – 1 Karte : Kupferdruck ; 37 x 43 cm. – (Statistique générale et particulière de la France et de ses colonies: Atlas ; no. 14)

Nullmeridiane: Ferro, Paris. Numerierung oben rechts: "No. XIV.". Ursprungswerk: "Statistique générale et particulière de la France et de ses colonies: Atlas" publié par P. E. Herbin (Paris : F. Buisson, 1804). Grenzen koloriert **Ryh 7905 : 35**

17.3.6 Peru, Chile, Paraguay • Peru, Chile, Paraguay

14700 Peru regio. Chili regio. Paraguay regio. – [Versch. Orte], 1633–1810. – 25 Kt. (in Sammelband); 55 cm
Systematische Gliederung nach Ryhiner: Kap. 17 (America), Sektion 3 (America meridionalis), Bd. 6 **Ryh 7906**

14701 Perv. – [Ca. 1:6500000]. – Amstelodami [Amsterdam]: apud Ioannem Ianssonium, [1633]. – 1 Karte: Kupferdruck; 36 x 47 cm. – (Atlas ou representation du monde universel, et des parties d'icelui) Titel- und Massstabskartusche oben links. Französischer Text auf der Kartenrückseite ("Description de Perv."). Osten oben. Seitennumerierung (Rückseite): "721", "724" (oben), "XXXXXXXX" (unten). Ursprungswerk: "Atlas ou representation du monde universel, et des parties d'icelui" von G. Mercator und J. Hondius (Amsterdam: H. Hondius, 1633). Koloriert **Ryh 7906 : 1**

14702 Perv. – [Ca. 1:6500000]. – Amstelodami [Amsterdam]: Guiljelmus Blaeuw excudit, [1642 oder 1643]. – 1 Karte: Kupferdruck; 36 x 47 cm. – (Novvs Atlas, das ist Welt-beschreibung. Ander Theil) Osten oben. Ursprungswerk: 2. Teil des "Novus Atlas" hrsg. von Joan und Cornelius Blaeu (Deutsche Ausgabe. – Amsterdam, 1642/43). Koloriert **Ryh 7906 : 2**

14703 Le Perou, grand pays de l'Amérique meridionale / dressé sur les observations de ceux qui l'ont decouvert, et tout recemment donné au public par Pierre vander Aa. – [Ca. 1:9300000]. – A Amsterdam: chez Covens et Mortier, [zwischen 1721 und 1778]. – 1 Karte: Kupferdruck; 28 x 35 cm
Titel- und Massstabskartusche oben links. Osten oben. Küste koloriert **Ryh 7906 : 3**

14704 Perv. – [Amsterdam]: [Cloppenburgh], [1630]. – 1 Karte: Kupferdruck; 17 x 24 cm. – (Gerardi Mercatoris atlas sive cosmographicæ meditationes de fabrica mundi et fabricati figura; Appendix 39)
Titelkartusche und Massstabsleisten oben links. Osten oben. Seitennumerierung oben rechts ("9"), Kapitelüberschrift oben Mitte ("Description de Peru."). Ursprungswerk: Appendix von "Gerardi Mercatoris atlas sive cosmographicæ meditationes de fabrica mundi et fabricati figura" (Amsterdam: Cloppenburgh, 1630). Küste koloriert. Auf Papier aufgeklebt **Ryh 7906 : 4 A**

14705 Le Perou et le cours de la riv.re Amazone / par N. Sanson d.' Abbeville geographe ord.re du roy. – [Amsterdam]: [s.n.], [1683]. – 1 Karte: Kupferdruck; 19 x 27 cm. – (L'Amérique en plusieurs cartes nouvelles et exactes ...)
Titelkartusche unten rechts. Ursprungswerk: "L'Amérique en plusieurs cartes nouvelles et exactes" par Nicolas Sanson (holländische Ausgabe, 1683). Küsten und Grenzen koloriert. Auf Papier aufgeklebt **Ryh 7906 : 4 B**

14706 Le Chili: tiré de Alf de Oualle de la C. d. I. et divide en treize iurisdictiones / par N. Sanson d.' Abb' geogr. ord.re du roy. – [Ca. 1:9300000]. – [Amsterdam]: [s.n.], [1683]. – 1 Karte: Kupferdruck; 26 x 18 cm. – (L'Amérique en plusieurs cartes nouvelles et exactes ...)
Titelkartusche oben rechts. Ursprungswerk: "L'Amérique en plusieurs cartes nouvelles et exactes" par Nicolas Sanson

(holländische Ausgabe, 1683). Küsten und Grenzen koloriert. Auf Papier aufgeklebt **Ryh 7906 : 4 C**

14707 A new and accurate map of Peru, and the country of the Amazonas: drawn from the most authentick French maps [et]c. and regulated by astronomical observations / by Eman. Bowen. – [Ca. 1:10000000]. – [London]: [s.n.], [1752]. – 1 Karte: Kupferdruck; 34 x 41 cm. – (A complete atlas, or distinct view of the known world; 55)
Titelkartusche und Massstabsleiste unten links. Nullmeridian: London. Numerierung unten links: "No. 55". Ursprungswerk: "A complete atlas, or distinct view of the known world" von Emanuel Bowen (London, 1752). Koloriert **Ryh 7906 : 6**

14708 Carte du Perou: pour servir à l'Histoire des Incas et à celle de l'etat present de cette province: sur les observations astronomiques faites aux environs de l'equateur et communiquées à l'Academie depuis l'an 1736. jusqu'en 1739. par M.M. Godin, Bouguer, et de la Condamine de l'Acad. r.le des sciences, assujettie pour les autres parties aux observations du P. Feuillée, et de M. Frezier aux routes et remarques geographiques de divers voyageurs: avec privilège du roy / dressée par Philippe Buache. – [Ca. 1:8500000]. – A Paris: chez Dezauche rue des Noyers, [nach 1779]. – 1 Karte: Kupferdruck; 19 x 29 cm
Titel oben, Massstabsleisten unten. Nullmeridian: Ferro. Erschienen zu: "Histoire des Incas, rois du Pérou" von Garcilaso de La Vega. Teilweise koloriert **Ryh 7906 : 7 A**

14709 Carte de la partie meridionale du Perou: pour servir à l'Histoire des Incas et à celle de l'etat present de cette province: avec privilège du roy / dressée par Philippe Buache. – [Ca. 1:8500000]. – A Paris: chez Dezauche successeur des S.rs Delisle et Buache rue des Noyers, [nach 1779]. – 1 Karte: Kupferdruck; 19 x 30 cm
Titel oben, Massstabsleisten unten. Nullmeridian: Ferro. Erschienen zu: "Histoire des Incas, rois du Pérou" von Garcilaso de La Vega. Teilweise koloriert **Ryh 7906 : 7 B**

14710 Carte de la province de Quito au Perou: dressée sur les observations astronomiques, mesures géographiques, journaux de route et mémoires de Mr. de la Condamine. et sur ceux de Don Pedro Maldonado / par Mr. d'Anville de l'Acad. imperiale de Petersbourg. – [Ca. 1:1400000]. – [Paris]: [Didot], 1751. – 1 Karte: Kupferdruck; 58 x 34 cm. – (Histoire générale des voyages; tom. 13, no. 10)
Numerierungen unten links ("Tom. XIII") und unten rechts ("No. 10."). Ursprungswerk: Band 13 der "Histoire générale des voyages" von A. F. Prévost (Paris: Didot, 1756) **Ryh 7906 : 8**

14711 Chorographie du Perou: d'après les observations astronomiques les plus récentes, et les remarques de nos derniers voyageurs / Moithey ing. géo. del. et sculp.; Herault scrip. – [Ca. 1:8500000]. – [Paris]: [Nyon], [1787]. – 1 Karte: Kupferdruck; 36 x 25 cm. – (Atlas universel pour l'étude de la géographie et de l'histoire ancienne et moderne; no. 114)
Titel- und Massstabskartusche unten links. Numerierung oben rechts: "No. 114". Ursprungswerk: "Atlas universel pour l'étude de

la géographie et de l'histoire ancienne et moderne" von E. A. Philippe de Prétot (Paris : Nyon, 1787). Teilweise koloriert. Handschriftlicher Vermerk auf dem Registerblatt: "... im Atlas de Philippe"
Ryh 7906 : 9

14712 Chili. – [Ca. 1:5300000]. – Amstelodami [Amsterdam] : Henricus Hondius excudit, [1633]. – 1 Karte : Kupferdruck ; 35 x 46 cm. – (Atlas ou representation du monde universel, et des parties d'icelui) Titeltkarte oben links, Massstabskarte oben rechts. Französischer Text auf der Kartentrückseite ("Description de Chili."). Osten oben. Seitennumerierung (Rückseite): "733", "736" (oben), "Aaaaaaaa" (unten). Ursprungswerk: "Atlas ou representation du monde universel, et des parties d'icelui" von G. Mercator und J. Hondius (Amsterdam : H. Hondius, 1633). Koloriert
Ryh 7906 : 21

14713 Chili. – [Ca. 1:5300000]. – Amstelodami [Amsterdam] : Guiljelmus Blaeuw excudit, [1642 oder 1643]. – 1 Karte : Kupferdruck ; 34 x 46 cm. – (Novvs Atlas, das ist Welt-beschreibung. Ander Theil) Deutscher Text ("Chili.") auf der Rückseite. Titeltkarte oben links, Massstabskarte oben rechts. Osten oben. Seitennumerierung (Rückseite): "15" (oben), "America." und "P" (unten). Ursprungswerk: 2. Teil des "Novus Atlas" hrsg. von Joan und Cornelius Blaeu (Deutsche Ausgabe. – Amsterdam, 1642/43). Koloriert
Ryh 7906 : 22

14714 Chili. – [Ca. 1:5300000]. – Amstelodami [Amsterdam] : penes G. Valk et P. Schenk, [zwischen 1670 und 1690]. – 1 Karte : Kupferdruck ; 35 x 46 cm Titeltkarte oben links, Massstabskarte oben rechts. Osten oben. Koloriert
Ryh 7906 : 24

14715 Chili, grand pays de l'Amerique meridionale vers la mer du Midi : ayant 420 lieues de longueur et 80. de largeur / nouvellement publié par Pierre vander Aa. – [Ca. 1:6500000]. – A Amsterdam : chez Covens et Mortier, [zwischen 1721 und 1778]. – 1 Karte : Kupferdruck ; 28 x 35 cm Titelt- und Massstabskarte oben rechts. Osten oben. Küste koloriert
Ryh 7906 : 25

14716 A new and accurate map of Chili, Terra Magellanica, Terra del Fuego [et]c. : laid down according to the latest improvements and regulated by astron.l observat. ns / by Eman: Bowen. – [Ca. 1:10000000]. – [London] : [s.n.], [1752]. – 1 Karte : Kupferdruck ; 34 x 41 cm. – (A complete atlas, or distinct view of the known world ; 54) 2 Nebenkarten: "A plan of the city of Saint Jago capital of the kingdom of Chili" (13 x 13 cm, links Mitte), "A chart of the extreme part of South America ... taken from a draught in Mons.r Frezier's voyage to [the] South Sea" (12 x 16 cm, unten rechts). Titeltkarte und Massstabskarte unten links. Nullmeridian: London. Numerierung unten links: "No. 54". Ursprungswerk: "A complete atlas, or distinct view of the known world" von Emanuel Bowen (London, 1752). Teilweise koloriert
Ryh 7906 : 26

14717 Paragvay, ó prov. de Rio de la Plata cum regionibus adjacentibus Tvcvman et S.ta Crvz de la Sierra. – [Ca. 1:10000000]. – Amstelodami [Amsterdam] : Guiljelmus Blaeuw excudit, [1642 oder 1643]. – 1 Karte :

Kupferdruck ; 35 x 46 cm. – (Novvs Atlas, das ist Welt-beschreibung. Ander Theil)

Deutscher Text ("Die Provinz von Rio de la Plata, sampt den beyligenden Landen.") auf der Rückseite. Titel- und Massstabskarte oben rechts. Seitennumerierung (Rückseite): "13" (oben), "America." und "N" (unten). Ursprungswerk: 2. Teil des "Novus Atlas" hrsg. von Joan und Cornelius Blaeu (Deutsche Ausgabe. – Amsterdam, 1642/43). Koloriert
Ryh 7906 : 36

14718 Paragvay, ó prov. de Rio de la Plata cum regionibus adjacentibus Tvcvman et S.ta Crvz de la Sierra. – [Ca. 1:10000000]. – Amstelodami [Amsterdam] : excudebat Ioannes Ianssonius, [1633]. – 1 Karte : Kupferdruck ; 35 x 46 cm. – (Atlas ou representation du monde universel, et des parties d'icelui) Titel- und Massstabskarte oben rechts. Französischer Text auf der Kartentrückseite ("Description dv Paragvay, ou les provinces Rio de la Plata, avec les regions voisines Tvcvman [et] Santa Crvz de la Sierra."). Seitennumerierung (Rückseite): "729", "732" (oben), "Aaaaaaaa" (unten). Ursprungswerk: "Atlas ou representation du monde universel, et des parties d'icelui" von G. Mercator und J. Hondius (Amsterdam : H. Hondius, 1633). Koloriert
Ryh 7906 : 37

14719 Paraqvaria vulgo Paragvay : cum adjacentibus / Gerard Coeck sculpsit. – [Ca. 1:5100000]. – Amstelodami [Amsterdam] : J. Covens et C. Mortier exc. ; [London] : sold by Chrystopher Browne at [the] Globe at the west end of Saint Pauls' Church, [zwischen 1721 und 1778]. – 1 Karte : Kupferdruck ; 44 x 53 cm Titeltkarte oben Mitte rechts, Widmungskarte ("Adm. R.do P. Nro. P. Vincentio Carrafa ...") unten Mitte links. Küsten und Grenzen koloriert
Ryh 7906 : 40

14720 Le Paraguay : subdivisé en ses principales parties. suivant les dernieres rela[ti]ons / par N. Sanson d.' Abbeville geographe ord.re du roy. – [Amsterdam] : [s.n.], [1683]. – 1 Karte : Kupferdruck ; 20 x 26 cm. – (L'Amerique en plusieurs cartes nouvelles et exactes ...) Titeltkarte oben rechts. Ursprungswerk: "L'Amerique en plusieurs cartes nouvelles et exactes" par Nicolas Sanson (holländische Ausgabe, 1683). Küsten und Grenzen koloriert. Auf Papier aufgeklebt
Ryh 7906 : 41

14721 Paraguaría, ou Paraguay, avec les pays qui l'environnent, dans l'Amerique meridionale / dressé sur les mémoires les plus exacts de ceux qui l'ont découvert, et nouvellement mis au jour par Pierre vander Aa. – [Ca. 1:8500000]. – A Amsterdam : chez J. Covens et C. Mortier, [zwischen 1721 und 1778]. – 1 Karte : Kupferdruck ; 28 x 36 cm Titeltkarte unten rechts, Massstabskarte unten links. Küsten koloriert
Ryh 7906 : 42

14722 Paraquariae provinciae soc. Iesu : cum adjacentibus novissima descriptio post iteratas peregrinationes, et plures observationes patrum missionariorum ejusdem soc. tum hujus provinciae, cum et Peruanae accuratissimè delin. : cum gratia et privil. S. R. I. Vicariatus in partibus Rheni, Sveviae, et Juris Franconici / à Matthæo Seuttero, s. c. m. g. august. – [Ca. 1:5100000]. – [Augsburg] : [Matthäus Seutter], [zwischen 1730 und 1740]. – 1 Karte : Kupferdruck ; 56 x 47 cm

Erläuterungskartusche links, Legende unten rechts. Titeltkartusche oben rechts, Widmungskartusche ("Admodum R. in Christo patri suo P. Michaeli Angelo Tamburino ...") oben links. Koloriert

Ryh 7906 : 43

14723 A new and accurate map of Paraguay, Rio de la Plata, Tucumania Guaria [et]c. : laid down from the latest improvements, and regulated by astronomical observations / by Eman: Bowen. – [Ca. 1:9300000]. – [London] : [s.n.], [1752]. – 1 Karte : Kupferdruck ; 34 x 41 cm. – (A complete atlas, or distinct view of the known world ; 53)

Titeltkartusche unten rechts, Massstabsleiste unten Mitte rechts.

Nullmeridian: London. Numerierung unten links: "No. 53".

Ursprungswerk: "A complete atlas, or distinct view of the known world" von Emanuel Bowen (London, 1752). Koloriert

Ryh 7906 : 44

14724 Carte hydrographique de la riviere de la Plata (riviere d'Argent) : dressée sur les cartes et memoires des officiers et pilotes espagnols les plus habiles / par le Sr. Bellin ing.r de la marine et du Dépot des plans, de l'Académie de marine et de la Societé r.le de Londres = Mapa y planta del Rio de la Plata : levantada y emendada novamente por los pilotos del rey / delineada y publicada por el Señor Bellin ingeniero del rey de Francia para la mariniera. – [Ca. 1:970000]. – [Versailles] : [s.n.], 1770. – 1 Karte : Kupferdruck ; 37 x 54 cm. – (Hydrographie française ; No. 87)

Nullmeridian: "Isla del Hierro" (=Ferro). Numerierung oben rechts: "No. 87". Ursprungswerk: "Hydrographie française" von J. N. Bellin (Versailles, 1773). Küsten koloriert

Ryh 7906 : 45

14725 [Mündung des Rio de la Plata]. – [Ca. 1:1800000]. – [Paris] : [s.n.], [1787]. – 1 Karte : Kupferdruck ; 19 x 26 cm. – (Atlas universel pour l'étude de la géographie et de l'histoire ancienne et moderne ; no. 119)

Numerierung oben rechts: "No. 119". Ursprungswerk: "Atlas universel pour l'étude de la géographie et de l'histoire ancienne et moderne" von E. A. Philippe de Prétot (Paris : Nyon l'ainé, 1787)

Ryh 7906 : 46

17.3.7 Südamerika (Pläne und Ansichten) • South America (plans and views)

14726 Terra Magellanica. America meridionalis : Pläne, Prospekte. – [Versch. Orte], ca. 1572–1790. – 35 Kt. (in Sammelband) ; 54 cm

Systematische Gliederung nach Ryhiner: Kap. 17 (America), Sektion 3 (America meridionalis), Bd. 7

Ryh 7907

14727 Exquisita [et] magno aliquot mensium periculo lustrata et iam resecta Freti Magellanici facies = Eijgentlicke afbeeldinghe der Magellanischer Strate die nu met veel gevaers ettelijke maenden doorsien, van nieus ondeckt is / Lambartus Cornelij sculp. – [Ca. 1:1600000]. – [Amsterdam] : vendu[n]tur apud Zachariam Heijns, [1606]. – 1 Karte : Kupferdruck ; 34 x 44 cm. – (Gerardi Mercatoris atlas sive cosmographicae meditationes de fabrica mundi et fabricati figvra)

Nebenkarte: "Dese eijlanden die in gheene pascaerten aengeteeckent bevonden en worden, liggen ..." (Küstenansicht, 5 x 13 cm, unten links). Titeltkartusche oben links, Massstabskartusche unten rechts. Lateinischer Text auf der Rückseite ("Fretvm Magellanicvm."). Süden oben. Seitennumerierung (Rückseite): "353", "354" (oben), "Tttttt" (unten). Ursprungswerk: "Gerardi Mercatoris atlas sive cosmographicae meditationes de fabrica mundi et fabricati figvra" hrsg. von J. Hondius (Amsterdam, 1606)

Ryh 7907 : 1

14728 Exquisita [et] magno aliquot mensium periculo lustrata et iam resecta Freti Magellanici facies = Eijgentlicke afbeeldinghe der Magellanischer Strate die nu met veel gevaers ettelijke maenden doorsien, van nieus ondeckt is. – [Ca. 1:1600000]. – [Amsterdam] : [Henricus Hondius], [1630]. – 1 Karte : Kupferdruck ; 34 x 44 cm. – (Gerardi Mercatoris atlas sive cosmographicae meditationes de fabrica mundi et fabricati figura)

Titeltkartusche oben links, Massstabskartusche unten rechts.

Nebenkarte: Küstenansicht "Dese eijlanden die in gheene pascaerten aengeteeckent bevonden en worden, liggen ..." (5 x 13 cm, unten links). Lateinischer Text auf der Kartenrückseite ("Fretvm Magellanicvm."). Süden oben. Seitennumerierung (Rückseite): "390", "391" (oben), "Rrrrrrr" (unten). Ursprungswerk: "Gerardi Mercatoris atlas sive cosmographicae meditationes de fabrica mundi et fabricati figura" hrsg. von H. Hondius (Amsterdam, 1630).

Koloriert

Ryh 7907 : 2

14729 Freti Magellanici ac novi freti vulgo Le Maire exactissima delineatio. – [Ca. 1:2100000]. – [Amsterdam] : [Henricus Hondius], [1633]. – 1 Karte : Kupferdruck ; 36 x 47 cm. – (Atlas ou representation du monde universel, et des parties d'icelui)

Titeltkartusche unten links, Massstabskartusche unten rechts, Legende oben Mitte links. Französischer Text auf der Kartenrückseite ("Description des destroits de Magellan [et] de Le Maire."). Seitennumerierung (Rückseite): "709", "712" (oben), "Bbbbbbbb" (unten). Ursprungswerk: "Atlas ou representation du monde universel, et des parties d'icelui" von G. Mercator und J. Hondius (Amsterdam : H. Hondius, 1633). Koloriert

Ryh 7907 : 3

14730 Tabvla Magellanica, quâ Tierræ del fuego : cum celeberrimis fretis a F. Magellano et I. Le Maire detectis novissima et accuratissima descriptio exhibetur. – [Ca. 1:2000000]. – [Amsterdam] : Guiljelmus Blaeu, [1642 oder 1643]. – 1 Karte : Kupferdruck ; 39 x 51 cm. – (Novvs Atlas, das ist Welt-beschreibung. Ander Theil) Deutscher Text ("Fretvm Magellanicvm.") auf der Rückseite.

Titeltkartusche oben Mitte, Massstabskartusche unten links, Widmung ("Nobili, et magnifico viro, D. Constantino Hvgenio eqviti, domino ...") oben rechts. Seitennumerierung (Rückseite): "14" (oben), "O" (unten). Ursprungswerk: 2. Teil des "Novus Atlas" hrsg. von Joan und Cornelius Blaeu (Deutsche Ausgabe. – Amsterdam, 1642/43). Koloriert

Ryh 7907 : 4

14731 Tabula Magellanica, qua Tierræ del fuego : cum celeberrimis fretis a F. Magellano et I. Le Maire detectis : novissima et accuratissima descriptio exhibetur. – [Ca. 1:1900000]. – Amstelodami [Amsterdam] : apud Joannem Janssonium, [um 1680]. – 1 Karte : Kupferdruck ; 39 x 51 cm. – (Joannis Janssonii novus atlas)

Titeltkartusche unten rechts, Massstabskartusche unten links, Legende oben Mitte, Widmungskartusche ("Nobilissimo, amplissimoque viro, D. Gualthero de Raet, ...") oben rechts.

Ursprungswerk: "Joannis Janssonii novus atlas", Bd. 4 (Amsterdam, erschienen um 1680)
Ryh 7907 : 5

14732 Tabula Magellanica, qua Tierræ del fuego : cum celeberrimis fretis a F. Magellano et I. Le Maire detectis : novissima et accuratissima descriptio exhibetur : c. priv.: – [Ca. 1:1900000]. – Amstelodami [Amsterdam] : apud P. Schenk et G. Valk, [nach 1686]. – 1 Karte :

Kupferdruck ; 39 x 50 cm

Titelkartusche unten rechts, Massstabskartusche unten links, Legende oben Mitte, Widmungskartusche ("Nobilissimo, amplissimo viro, D. Gualthero de Raet, ...") oben rechts.

Koloriert. Rotes Siegel oben rechts

Ryh 7907 : 6

14733 [Magellanstrasse]. – [Ca. 1:4100000]. – [Amsterdam] : [Cloppenburg], [1630]. – 1 Karte : Kupferdruck ; 18 x 24 cm. – (Gerardi Mercatoris atlas sive cosmographicae meditationes de fabrica mundi et fabricati figura ; 675)

Titelkartusche oben rechts, Massstabsleisten unten links.

Seitennumerierung oben rechts ("675"), Kapitelüberschrift oben Mitte ("Du destroit de Magellan."). Ursprungswerk: "Gerardi Mercatoris atlas sive cosmographicae meditationes de fabrica mundi et fabricati figura" (Amsterdam : Cloppenburg, 1630). Küste

koloriert. Auf Papier aufgeklebt

Ryh 7907 : 7 A

14734 Destroit de Magellan, terre et isles Magellaniques, [et]c. / par N. Sanson d.' Abbeville geogr ordinaire du roy ; A: d. Winter fe. – [Ca. 1:7900000]. – [Amsterdam] : [s.n.], [1683]. – 1 Karte : Kupferdruck ; 18 x 23 cm. – (L'Amerique en plusieurs cartes nouvelles et exactes ...)

Titelkartusche unten links. Ursprungswerk: "L'Amerique en plusieurs cartes nouvelles et exactes" par Nicolas Sanson (holländische Ausgabe, 1683). Küsten und Grenzen koloriert. Auf Papier aufgeklebt

Ryh 7907 : 7 B

14735 La Terre Magellanique avec son destroit et la Terre de Feu : avec ses petites iles, bayes et rivieres / recemment mises au jour par Pierre vander Aa. – [Ca. 1:2900000]. – A Amsterdam : chez J. Covens et C. Mortier, [zwischen 1721 und 1778]. – 1 Karte : Kupferdruck ; 28 x 35 cm

Titel- und Massstabskartusche unten rechts. Küsten koloriert

Ryh 7907 : 8

14736 Carte de la partie meridionale de l'Amerique meridionale : avec la route du Centurion depuis l'ile S.te Catherine jusqu'a l'ile Juan Fernandes : les sondes et les variations de l'aiguille observées dans cette route et l'erreur dans l'estime causée par la violence des courans / Latré sculp. – [Ca. 1:7400000]. – [Paris] : [s.n.], [1787]. – 1 Karte : Kupferdruck ; 42 x 40 cm. – (Atlas universel pour l'étude de la géographie et de l'histoire ancienne et moderne ; no. 117)

Titel unten rechts. Numerierung oben rechts: "No. 117".

Ursprungswerk: "Atlas universel pour l'étude de la géographie et de l'histoire ancienne et moderne" von E. A. Philippe de Prétot (Paris : Nyon l'ainé, 1787)

Ryh 7907 : 9

14737 Carte du destroit de Magellan avec les routes de la Boudeuse et de l'Etoile. – [Ca. 1:1300000]. – [Paris] : [s.n.], [1787]. – 1 Karte : Kupferdruck ; 26 x 48 cm. – (Atlas universel pour l'étude de la géographie et de l'histoire ancienne et moderne ; no. 121)

Titel unten links. Numerierung oben rechts: "No. 121".

Ursprungswerk: "Atlas universel pour l'étude de la géographie et de l'histoire ancienne et moderne" von E. A. Philippe de Prétot (Paris : Nyon l'ainé, 1787)

Ryh 7907 : 10 A

14738 Plan géométrique de plusieurs bayes situées au destroit de Magellan, entre les caps Rond et Forward. – [Paris] : [s.n.], [1787]. – 1 Plan : Kupferdruck ; 11 x 22 cm. – (Atlas universel pour l'étude de la géographie et de l'histoire ancienne et moderne ; no. 122)

Titel oben, Massstabsleiste unten rechts. Numerierung oben rechts: "No. 122". Ursprungswerk: "Atlas universel pour l'étude de la géographie et de l'histoire ancienne et moderne" von E. A. Philippe de Prétot (Paris : Nyon l'ainé, 1787)

Ryh 7907 : 10 B

14739 Plan de plusieurs bayes découvertes aux Terres de feu au-de-là du cap Rond, dans le destroit de Magellan. – [Paris] : [s.n.], [1787]. – 1 Plan : Kupferdruck ; 13 x 20 cm. – (Atlas universel pour l'étude de la géographie et de l'histoire ancienne et moderne ; no. 123)

Titel und Massstabsleiste unten. Numerierung oben rechts: "No. 123". Ursprungswerk: "Atlas universel pour l'étude de la géographie et de l'histoire ancienne et moderne" von E. A. Philippe de Prétot (Paris : Nyon l'ainé, 1787)

Ryh 7907 : 10 C

14740 Karte der Magellanischen Strasse / von Herrn Don Iuan de la Cruz Cano y Olmedillo Mitglied der Ferdinandischen Akademie zu Madrit 1769 an das Licht gestellet, und nach den Beobachtungen der Herrn Byron, Wallis, Carteret, und Bougainville verbessert und vermehret ; neu herausgegeben von Herrn F. A. Schrämbli ; gestochen von Jos. Gerstner in Wien. – [Ca. 1:900000]. – In Wien : zu finden in eigenem Verlage [Schrämbli], 1787. – 1 Karte : Kupferdruck ; 50 x 66 cm. – (Allgemeiner grosser Atlas ; N. 113)

Nebenkarte oben Mitte: "Karte von Magellanien sammt den Falklands Inseln" (17 x 33 cm). Nullmeridian: London.

Numerierung oben rechts: "N. 113.". Ursprungswerk: "Allgemeiner grosser Atlas" von F. A. Schrämbli (Wien, 1786–1800). Küsten koloriert

Ryh 7907 : 15

14741 Carte des destroits de Magellan et de Le Maire : dressée d'après celles des voyageurs français, anglais, espagnols, hollandais et principalement d'après M.rs de Bougainville, Byron, Wallis et Carteret / par Mr. de Laborde. ancien premier valet de chambre du roi, et gouverneur du Louvre, l'un des fermiers généraux de Sa Majesté. – [Ca. 1:810000]. – [Paris] : [s.n.], 1790. – 1 Karte : Kupferdruck ; 59 x 92 cm

Nullmeridian: Paris. Wahrscheinliches Ursprungswerk: Atlas zur "Histoire abrégée de la mer du Sud" (Paris, 1791). Koloriert

Ryh 7907 : 16

14742 Carte des isles Malouines dites Falkland : d'après celle de Bowles, publiée à Londres en 1770. – [Ca. 1:610000]. – A Paris : chez le Rouge rue des Augustins, 1771. – 1 Karte : Kupferdruck ; 24 x 47 cm, Bildgrösse 32 x 47 cm

2 Nebenkarten: "Vue de la baye d'Accaron ..." (8 x 11 cm, oben Mitte), "Baye de l'Est ou d'Accaron tirée de Dom Pernetty" (8 x 13 cm, oben rechts). Bildliche Darstellungen von Tieren und Pflanzen. Küsten koloriert

Ryh 7907 : 31

14743 Carte réduite des isles Malouines ou isles Nouvelles que les Anglois nomment aujourd'hui isles de Falkland : situées 60 lieues a l'est quart de nord est a l'entrée du detroit de Magellan : sur les observations, memoires et journaux des Francois et des Anglois / par M. Bellin ingenieur de la marine et du dépost des cartes et plans de la marine, censeur royal de l'Académie de marine et de la Societé royale de Londres. – [Ca. 1:320000]. – [Versailles] : [s.n.], 1771. – 1 Karte : Kupferdruck ; 55 x 83 cm. – (Hydrographie française ; No. 88)
2 Nebenkarten: "Vue des isles Sebaldes, l'isle du milieu restante au sud à environ deux lieues" (4 x 31 cm, oben links), "Vue des terres des isles Sebaldes restantes au sud ouest a environ cinq lieues" (4 x 28 cm, oben rechts). Nullmeridian: Paris. Blattnummer oben rechts: "No. 88". Ursprungswerk: "Hydrographie française" von J. N. Bellin (Versailles, 1773). Koloriert. Numerierung oben beschnitten (Blattnummer ermittelt) **Ryh 7907 : 32**

14744 Carte des isles Malouines nommées par les Anglois, isles Falkland : a lieu ou étoit l'établissement François occupé aujourd'hui par les Espagnols. – [Ca. 1:690000]. – [Paris] : [s.n.], [1787]. – 1 Karte : Kupferdruck ; 22 x 34 cm. – (Atlas universel pour l'étude de la géographie et de l'histoire ancienne et moderne ; no. 120)
Titel unten rechts. Numerierung oben rechts: "No. 120". Ursprungswerk: "Atlas universel pour l'étude de la géographie et de l'histoire ancienne et moderne" von E. A. Philippe de Prétot (Paris : Nyon l'ainé, 1787). Koloriert **Ryh 7907 : 33**

14745 Cusco, regni Perv in novo orbe capvt. – [Köln] : [s.n.], [zwischen 1572 und 1624]. – 1 Vogelschaubild : Kupferdruck ; 26 x 24 cm. – (Civitates orbis terrarum ; Teil 1, 58)
Titelvariante: "Cusco." (oben). Titeltartusche oben Mitte. Holländischer Text auf der Kartenrückseite. Ursprungswerk: "Civitates orbis terrarum" von Georg Braun und Frans Hogenberg, erster Teil (Lateinische Ausgabe. – Köln, erstmals 1572) **Ryh 7907 : 41 A**

14746 Pianta di Cusco : nel tempo della conquista che ne fecero gli Spagnoli / G. M. T. sc. – [Livorno] : [G. T. Masi e compagni], [1777]. – 1 Plan : Kupferdruck ; 19 x 15 cm. – (Atlante dell'America contenente le migliori carte geografiche)
Titel oben. Ursprungswerk: "Atlante dell'America contenente le migliori carte geografiche ..." (Livorno : G. T. Masi e compagni, 1777) **Ryh 7907 : 41 B**

14747 Portus Pulchri, in isthmo Panamensi siti accurata ichnographia : cum privil. s. cæs. majest. / ex prototypo londinensi desumta prostat in officina Homan[n]iana. – [Ca. 1:20000]. – London : Ia. Rentone ; [Nürnberg] : [Homännische Erben], 1740. – 1 Plan : Kupferdruck ; 21 x 29 cm
Erläuterungen mit Hinweis auf die Vorlage und den Mitherausgeber unten links ("Dieser Grundriss von dem Hafens, der Stadt und den Forten von Porto belo ... ist von dem Lieut. Phil. Durell entworfen ... [unterzeichnet:] Ia. Rentone"). Südosten oben. Koloriert. Zusammen mit "Perspectivische Vorstellung des Hafens, Castels u. der Stadt Porto belo" auf einem Blatt (Gesamtgröße 51 x 29 cm). Auf Papier aufgeklebt **Ryh 7907 : 42 A**

14748 Perspectivische Vorstellung des Hafens, Castels u. der Stadt Porto belo : nebst der Ordnung der Schiffe unter dem Commando des Vice-Adm. Vernons ... = Scenographia Portus Pulchri / ex prototypo londinensi recusa per Heredes Homannianos. – [Nürnberg] : [Homännische Erben], [1740]. – 1 Ansicht : Kupferdruck ; 23 x 28 cm
Deutscher Titel und Zeichenerklärung unten rechts, lateinischer Titel oben. Koloriert. Zusammen mit "Portus Pulchri, in isthmo Panamensi siti accurata ichnographia" auf einem Blatt (Gesamtgröße 51 x 29 cm). Auf Papier aufgeklebt **Ryh 7907 : 42 B**

14749 Neu und verbesserter Plan der St. u. Hafens Havana auf der Ins. Cvba : mit den Wassertiefen, Sandbæncken und Klippen / nochmahlen übersehen v. P.r Chassereau anno 1739. – [Ca. 1:30000]. – Londini : ex officina Th. Bowles ; Norimb. [Nürnberg] : in officina Homan[n]iana, [um 1740]. – 1 Karte : Kupferdruck ; 23 x 28 cm
Ansicht des Hafens (7 x 13 cm) unten rechts. Titeltartusche und Massstabsleiste oben links, Kartusche mit Legende oben rechts. Südosten oben. Koloriert. Zusammen mit "Neu und verbesserter Plan des Hafens von Carthagenä in America" auf einem Blatt (Gesamtgröße 49 x 28 cm). Auf Papier aufgeklebt **Ryh 7907 : 42 C**

14750 Neu und verbesserter Plan des Hafens von Carthagenä in America : 16°26' Norder Breite = Cartagenä in Terra firma Americæ sita / nach dem Entwurf des Pr. Chassereau, Archit. 1740 nach Engelland gebracht und ans Licht gegeben ; ichnographice repræsentata et recusa Norimbergæ ab Homan. Heredibus. – [Ca. 1:72000]. – Norimbergæ [Nürnberg] : [Homännische Erben], [um 1740]. – 1 Karte : Kupferdruck ; 23 x 28 cm
Titeltartusche und Massstabsleiste unten links, Erläuterungen unten rechts. Osten oben. Koloriert. Zusammen mit "Neu und verbesserter Plan der St. u. Hafens Havana auf der Ins. Cvba" auf einem Blatt (Gesamtgröße 49 x 28 cm). Auf Papier aufgeklebt **Ryh 7907 : 42 D**

14751 Most humbly inscribed to the r.t hon.ble Sir Charles Wager, first Lord commissioner of the admiralty this plan of the habour, town, and several forts, of Cartagenä : in which is exhibited a perfect view, of the English fleet, as they anchored all along the coast, in the bay, near the town; and also after they moved and laid under the forts of St. Jago, and St. Philipe, and at the Boca-chica, or mouth of the harbour: likewise of the English ships as they moved in different parts in the harbour, in order to lay siege to the town / W H Toms sculp. – [Ca. 1:40000]. – [London] : published and sold by the proprietors S: Harding on the pavement in St. Martins lane : and W. H Toms engraver in Union Court near Hatton garden Holborn, May 29.th 1741. – 1 Karte : Kupferdruck ; 42 x 58 cm
Erläuterung: "This plan, I do affirm to be the only copy of the draught brought over by me ... [unterzeichnet:] Will: Laws". Legende unten. Osten oben **Ryh 7907 : 43**

14752 Nouveau plan de Cartagéne avec les dernieres attaques des forts par l'amiral Vernon : suivant l'original anglois. 1741 = Neuer Grund-Riss der Festung Carthagenæ, nebst dem vo[n] dem Admiral Vernon erst

kürzlich geschehenen Angriff derer Forts : nach dem englischen Original. – [Ca. 1:40000]. – A. V. [Augsburg] : J. A. Pfeffel excudit, [zwischen 1750 und 1770]. –

1 Karte : Kupferdruck ; 33 x 37 cm

Titel und Legende oben links (französisch) und unten rechts (deutsch). Südosten oben

Ryh 7907 : 44

14753 Plano de la plaza de la colonia del Sacramento : situada sobre la costa septentrional del rio de la Plata: demuestra[n]se las baterias, y ataques, que la pusieron los Españoles el dia 1.o de octubre del año de 1762, mandados por el ex.mo S. D. Pedro Cevallos, á quienes se rindió á fines de dho. mes, y año / por D Tomás Lopez. – En Madrid : se hallará este con todas las obras del autor en la calle de las Carretas, año de 1777. – 1 Plan : Kupferdruck ; 39 x 39 cm

Nebenkarte: "Parte de la costa septentrional del rio de la Plata" (11 x 39 cm, unten), Legende rechts. Nullmeridian: Teneriffa

Ryh 7907 : 45

14754 Pianta della citta di S. Salvatore capitale del Bresile / Viol. Vanni fc ; Giusep. Pazzi scrisse. – [Livorno] : [G. T. Masi e compagni], [1777]. – 1 Plan : Kupferdruck ; 19 x 29 cm. – (Atlante dell'America contenente le migliori carte geografiche)

Nebenkarte: "Veduta della citta di S. Salvatore dalla parte della baia" (5 x 29 cm, oben). Titel oben, Legenden rechts und links. Ursprungswerk: "Atlante dell'America contenente le migliori carte geografiche ..." (Livorno : G. T. Masi e compagni, 1777)

Ryh 7907 : 46

14755 Piano di Porto Bello / Violante Vanni fc ; Giusep. Pazzi scrisse. – [Ca. 1:50000]. – [Livorno] : [G. T. Masi e compagni], [1777]. – 1 Karte : Kupferdruck ; 26 x 20 cm. – (Atlante dell'America contenente le migliori carte geografiche)

Titel und Masstabsleiste oben links. Ursprungswerk: "Atlante dell'America contenente le migliori carte geografiche ..." (Livorno : G. T. Masi e compagni, 1777)

Ryh 7907 : 47 A

14756 Piano della città, e sobborghi di Cartagena / Viol. Vanni fc ; Giusep. Pazzi scrisse. – [Livorno] : [G. T. Masi e compagni], [1777]. – 1 Plan : Kupferdruck ; 19 x 26 cm. – (Atlante dell'America contenente le migliori carte geografiche)

Titel oben links, Legende links, Masstabsleiste unten links. Ursprungswerk: "Atlante dell'America contenente le migliori carte geografiche ..." (Livorno : G. T. Masi e compagni, 1777)

Ryh 7907 : 47 B

14757 Piano della città e contorni di S. Francesco di Quito : situata a gradi 0 0. m: 13.1/3. di latit: merid: e gradi 81. m: 45. di longitud: occidentale dal meridiano di Parigi / D. Verem: Rossi M. V. sc. – [Livorno] : [G. T. Masi e compagni], [1777]. – 1 Plan : Kupferdruck ; 24 x 27 cm. – (Atlante dell'America contenente le migliori carte geografiche)

Titel und Legende oben. Nullmeridian: Paris. Ursprungswerk: "Atlante dell'America contenente le migliori carte geografiche ..." (Livorno : G. T. Masi e compagni, 1777)

Ryh 7907 : 48

14758 Piano scenografico della città dei re, ò sia di Lima capitale del regno del Perù : tal quale era prima che fosse distrutta dall'ultimo terremoto / D. Verem: Rossi M. V. sc. – [Livorno] : [G. T. Masi e compagni], [1777]. – 1 Plan : Kupferdruck ; 26 x 27 cm. – (Atlante dell'America contenente le migliori carte geografiche)

Titel und Legende oben. Ursprungswerk: "Atlante dell'America contenente le migliori carte geografiche ..." (Livorno : G. T. Masi e compagni, 1777)

Ryh 7907 : 49

14759 Piano della città rada, e porto di Chagre / Viol. Vanni fc ; Giusep. Pazzi scrisse. – [Livorno] : [G. T. Masi e compagni], [1777]. – 1 Plan : Kupferdruck ; 26 x 20 cm. – (Atlante dell'America contenente le migliori carte geografiche)

Titel und Masstabsleiste unten rechts. Ursprungswerk: "Atlante dell'America contenente le migliori carte geografiche ..." (Livorno : G. T. Masi e compagni, 1777)

Ryh 7907 : 50 A

14760 Pianta della citta di Sant'Iago capitale del regno del Chili / D. Verem. Rossi M. V. sc. – [Livorno] : [G. T. Masi e compagni], [1777]. – 1 Plan : Kupferdruck ; 23 x 20 cm. – (Atlante dell'America contenente le migliori carte geografiche)

Nebenkarte: "Veduta della piccola montagna di S.a Lucia" (3 x 6 cm, oben rechts). Titelkartusche unten links, Legende oben. Süden oben. Ursprungswerk: "Atlante dell'America contenente le migliori carte geografiche ..." (Livorno : G. T. Masi e compagni, 1777)

Ryh 7907 : 50 B

14761 Veduta della citta, e della montagna del Potosi / G. M. T. - [Livorno] : [G. T. Masi e compagni], [1777]. – 1 Ansicht : Kupferdruck ; 25 x 18 cm. – (Atlante dell'America contenente le migliori carte geografiche)

Titelkartusche oben. Ursprungswerk: "Atlante dell'America contenente le migliori carte geografiche ..." (Livorno : G. T. Masi e compagni, 1777)

Ryh 7907 : 50 C

17.4 Westindische Inseln • West Indies

17.4.1 Westindische Inseln • West Indies

14762 *Insulae Indiae occidentalis* : Generalkarten. – [Versch. Orte], 1579–1804. – 32 Kt. (in Sammelband) ; 54 cm

Systematische Gliederung nach Ryhiner: Kap. 17 (America), Sektion 4 (*Insulae Indiae occidentalis*), Bd. 1 **Ryh 8001**

14763 *Cvliacanae, Americae regionis, descriptio. Hispaniolae, Cvbae, aliarvmqve insvlarvm circvmiacientivm, delineatio.* – [Antwerpen] : [s.n.], [erschienen 1579]. – 2 Karten auf 1 Blatt : Kupferdruck ; 34 x 48 cm. – (Theatrum orbis terrarum ; 7)

Oben: "*Cvliacanae, ...*" (ca. 1:1 700 000, Titeltkarte oben rechts), unten: "*Hispaniolae, ...*" (ca. 1:8 500 000, Titeltkarte unten Mitte). Kartenrückseite: Lateinischer Text ("*Cvliacana provincia.*" und "*Cvba, et Spagniola.*") und Seitennummer "7" (unten rechts). Ursprungswerk: "*Theatrum orbis terrarum*" von Abraham Ortelius (Antwerpen : Plantijn, 1579). Koloriert

Ryh 8001 : 1

14764 *De groote ende kleyne eylanden van West-Indien.* – [Amsterdam] : [Cloppenburgh], [1630]. – 1 Karte : Kupferdruck ; 18 x 24 cm. – (Gerardi Mercatoris atlas sive cosmographicæ meditationes de fabrica mundi et fabricati figura ; appendix 43)

Titeltkarte oben rechts, Massstabsleisten unten Mitte. Seitennumerierung oben rechts ("43"), Kapitelüberschrift oben Mitte ("*Description des isles de l'Indie occidentale.*"). Ursprungswerk: "*Gerardi Mercatoris atlas sive cosmographicæ meditationes de fabrica mundi et fabricati figura*" (Amsterdam : Cloppenburgh, 1630). Küsten koloriert. Auf Papier aufgeklebt **Ryh 8001 : 2 A**

14765 *Les isles Antilles, [et]c. entre lesquelles sont les Lucayes, et les Caribes / par N. Sanson d' Abbeville* geogr. ord.re du roy. – [Ca. 1:10000000]. – [Amsterdam] : [s.n.], [1683]. – 1 Karte : Kupferdruck ; 20 x 30 cm. – (L'Amerique en plusieurs cartes nouvelles et exactes ...) Titeltkarte oben rechts. Ursprungswerk: "*L'Amerique en plusieurs cartes nouvelles et exactes*" par Nicolas Sanson (holländische Ausgabe, 1683). Küsten koloriert. Auf Papier aufgeklebt **Ryh 8001 : 2 B**

14766 *Insvlæ americanæ in oceano septentrionali cum terris adiacentibus.* – [Ca. 1:10000000]. – [Amsterdam] : Guiljelmus Blaeu, [1642 oder 1643]. – 1 Karte : Kupferdruck ; 37 x 51 cm. – (Novvs Atlas, das ist Weltbeschreibung. Ander Theil)

Deutscher Text ("*Die West-Indischen Insuln an dem Mitternaechtischen Meer / vor dem Golfo de Mexico ; sampt noch etlichen andern Oertern / so auf dem faesten Lande ligen.*") auf der Rückseite. Titeltkarte oben links, Massstabskarte unten rechts, Widmungskarte ("*Ampl.mo prud.mo doct.moq[ue] viro D. Alberto Conradi vander Bvreh, ...*") unten links. Seitennumerierung (Rückseite): "*America.*" und "*D.*" (unten). Ursprungswerk: 2. Teil des "*Novus Atlas*" hrsg. von Joan und Cornelius Blaeu (Deutsche Ausgabe. – Amsterdam, 1642/43). Küsten koloriert **Ryh 8001 : 5**

14767 *Insvlæ americanæ in oceano septentrionali cum terris adiacentibus.* – [Ca. 1:10000000]. – Amstelædami [Amsterdam] : apud G. Valk et P. Schenk, [zwischen 1670 und 1690]. – 1 Karte : Kupferdruck ; 36 x 50 cm
Titeltkarte oben links, Massstabskarte unten rechts. Küsten koloriert **Ryh 8001 : 6**

14768 *Insulæ americanæ in oceano septentrionali ac regiones adiacentes : a C. de May usque ad lineam æquinoctialem : cum privilegio ordinum hollandiæ et westfrisiæ / per Nicolaum Visscher.* – [Ca. 1:10000000]. – [Amsterdam] : [N. Visscher], [nach 1677]. – 1 Karte : Kupferdruck ; 45 x 55 cm

Titeltkarte oben rechts, Massstabskarte unten links. Handschriftliche Numerierung: "129" oben rechts. Küsten und Grenzen koloriert **Ryh 8001 : 7**

14769 *Les isles Antilles [et]c. entre lesquelles sont les Lvcayes, et les Caribes : avecq privilege du roy, pour vingt ans / par N. Sanson d'Abbeville* geogr. ord.re du roy ; I. Somer sculpsit. – [Ca. 1:5800000]. – A Paris : chez Pierre Mariette rue S. Iacque a l'esperance, 1656. – 1 Karte : Kupferdruck ; 37 x 53 cm

Küsten koloriert **Ryh 8001 : 10**

14770 *Archipelague du Mexique : ou sont les isles de Cuba, Espagnole, Iamaïque, etc. avec les isles Lucayes, et les isles Caribes, connües sous le nom d'Antilles / par le P. Coronelli cosmographe de la ser.me republique de Venise ; et dediee a Messire Ioachim comte de Lyonne premier escuyer commandant la grande escurie du roy.* – Corrigée et augmentée par le Sr. Tillemon. – [Ca. 1:5300000]. – A Paris : chez I. B. Nolin sur le quay de l'Horloge du Palais proche le Pont Neuf à l'enseigne de la place des Victoires, 1688. – 1 Karte : Kupferdruck ; 44 x 59 cm

Küsten koloriert **Ryh 8001 : 12**

14771 *Iles de l'Amerique, situées dans l'ocean septentrional : avec toutes leurs côtes, bayes, et ports, suivant les relations de ceux qui les ont découvertes et peuplées / mises au jour par Pierre vander Aa.* – Se vend a Amsterdam : chez J. Cövens et C. Mortier, [zwischen 1721 und 1778]. – 1 Karte : Kupferdruck ; 28 x 35 cm
Titel- und Massstabskarte oben links. Küsten und Grenzen koloriert **Ryh 8001 : 14**

14772 *Grand theatre de la guerre en Amerique : suivant les plus nouvelles observations des Espagnols, Anglois, François [et] Hollandois / mis au jour par R. [et] I. Ottens* geographies à Amsterdam. – [Ca. 1:3300000]. – A Amsterdam : [Reinier et Ottens], [zwischen 1725 und 1750]. – 1 Karte auf 6 Blättern : Kupferdruck ; 84 x 159 cm

6 Nebenkarten oben: "*A draught of St. Augustin and its harbour*" (14 x 11 cm), "*La Havane ...*" (14 x 11 cm), "*Plan de la ville espagnole de S. Domingue*" (14 x 11 cm), "*Harbourg of Porto Bello*" (14 x 11 cm), "*Plan de la baye de Carthagena*" (14 x 11 cm), "*Nouvelle carte de l'isle de Curacao ...*" (14 x 13 cm); 2 Nebenkarten unten links: "*Nouveau plan du port et de la ville d'Acapulco ...*" (20 x 33 cm), "*Plan de la Vera-Cruz ...*" (14 x

14 cm). Titel oben rechts, Massstabsleisten unten rechts. Koloriert

Ryh 8001 : 15–20

1. – [Zwischen 1725 und 1750]. – 1 Blatt ; 44 x 55 cm. **Ryh 8001 : 15**
2. : Nova tabula exhibens insulas Cubam et Hispaniolam vulgo S.

Domingo dictam insulas Lucaias seu Bahamanas ac peninsulam
Floridæ ex novissimis observationibus Hispaniorum Anglorum
Gallorum, atque Hollandorum / in lucem edita a R. et I. Ottens
Amstelodami. – [Zwischen 1725 und 1750]. – 1 Blatt ; 44 x 53 cm.

Ryh 8001 : 16

3. – [Zwischen 1725 und 1750]. – 1 Blatt ; 44 x 51 cm. **Ryh 8001 : 17**

4. – [Zwischen 1725 und 1750]. – 1 Blatt ; 40 x 55 cm. **Ryh 8001 : 18**

5. – [Zwischen 1725 und 1750]. – 1 Blatt ; 40 x 53 cm. **Ryh 8001 : 19**

6. – [Zwischen 1725 und 1750]. – 1 Blatt ; 40 x 51 cm. **Ryh 8001 : 20**

14773 Insulæ americanæ : nempe: Cuba. Hispaniola.
Iamaica. P.to Rico. Lucania. Antillæ vulgo Caribæ. Barlo-
et Sotto-vento. etc. : cum privilegio = Stoel des oorlogs in
America waar in vertoont werden alle desself voornaamste
eylande / nieuwelycks uytgegeven door Reinier [en] Josua
Ottens. – [Ca. 1:6500000]. – Amstelodanum

[Amsterdam] : par Reinier [et] Josua Ottens, [zwischen
1725 und 1750]. – 1 Karte : Kupferdruck ; 46 x 56 cm

Titelkartusche (lateinisch) oben rechts, Titel (holländisch),
Massstabsleisten und Legende oben. Koloriert **Ryh 8001 : 21**

14774 An accurate map of the West Indies : drawn from
the best authorities, assisted by the most approved modern
maps and charts, and regulated by astronomical
observations / by Eman: Bowen. – [London] : [s.n.],
[1752]. – 1 Karte : Kupferdruck ; 34 x 41 cm. –
(A complete atlas, or distinct view of the known world ;
57)

Titel- und Massstabskartusche oben rechts. Nullmeridian: London.
Numerierung ("No. 57") unten links. Ursprungswerk: "A complete
atlas, or distinct view of the known world" von Emanuel Bowen
(London, 1752). Koloriert **Ryh 8001 : 23**

14775 Carte des isles de l'Amerique et de plusieurs pays
de Terre Ferme situés au devant de ces isles [et] autour du
golfe de Mexique : dressée sur un grand nombre de cartes
particulières, sur les instructions des navigateurs et
voyageurs, sur les récits des historiens espagnols, qui
fournissent des détails qu'on n'a point fait entrer dans les
cartes : le tout réduit sous la projection la plus favorable,
et s'accordant avec des déterminations astronomiques de
longitude de la Martinique, St. Domingue, la Jamaïque,
Carthagene, et la Louysiane / par le Sr. D'Anville
géographe ord.re du roi. – [Ca. 1:10000000]. – [Paris] :
[s.n.], mars 1731. – 1 Karte : Kupferdruck ; 29 x 43 cm

Ryh 8001 : 24

14776 Mappa geographica, complectens I. Indiae
occidentalis partem mediam circvm isthmvm
Panamensem, II. ipsu[m]q[ue] Isthmum, III. ichnographiam
praecipuorum locorum [et] portuum ad has terras
pertinentium : cum privil. s. cæs. maj. / desumta omnia ex
historia insulæ S. Dominici [et] pro præsentis belli,
quod est 1740 inter Anglos [et] Hispanos exortum, luci
publicæ tradita ab Homannianis Heredibus. –
[Verschiedene Massstäbe]. – [Nürnberg] : [Homännische

Erben], [nach 1740]. – 5 Karten, 1 Ansicht auf 1 Blatt :
Kupferdruck ; Bildgrösse 58 x 49 cm

In der Bildmitte ("Carte des isles de l'Amerique et de plusieurs pays
de Terre Ferme situés au devant de ces isles et autour du golfe de
Mexique / dressée sur un grand nombre de cartes ... par le Sr.
d'Anville géographe ord.re du roi. mars 1731", ca. 1:10000000,
29 x 48 cm). Stadtansicht unten Mitte ("Urbs capitalis regni
Mexicani dicta Mexico", 10 x 22 cm), Nebenkarten oben links
(Panama, ca. 1:2600000, 13 x 13 cm), oben rechts ("Delineatio
munimenti et portus S. Augustini", 14 x 14 cm), unten links
("Delineatio portus mexicani Vera Cruz v. s. Crucis", 14 x 13 cm)
und unten rechts ("Ichnographia urbis San-Domingo", 14 x 13 cm).
Titelkartusche oben Mitte. Teilweise koloriert **Ryh 8001 : 25**

14777 Carte du golphe du Mexique et des isles Antilles :
reduite de la grande carte angloise de Poppel / par Ph.
Buache 1.er géographe du roi. – Corrigée et augmentée en
1780 / par J. N. Buache géog. ord. du roi. – [Ca.
1:6900000]. – A Paris : chez Dezauche grav.r successeur
des S.rs De l'Isle et Buache rue des Noyers près celle des
Anglois, 1780. – 1 Karte auf 2 Blättern : Kupferdruck ;
48 x 91 cm

Erläuterungen oben rechts. Titelvariante oben: "Carte d'une partie de
l'Amerique pour la navigation des isles et du golfe du Mexique ...".
Teilweise koloriert **Ryh 8001 : 26**

14778 Partie de la mer du Nord : où se trouvent les
grandes et petites isles Antilles, et les isles Lucayes : avec
privilege / par le Sr. Robert géographe ordinaire du roy ;
Guill. Delahaye sculptit. – [Ca. 1:4800000]. – [Paris] : [G.
et D. Robert de Vaugondy], 1750. – 1 Karte :
Kupferdruck ; 47 x 58 cm. – (Atlas universel / G. und D.
Robert de Vaugondy)

Ursprungswerk: "Atlas universel" von G. und D. Robert de
Vaugondy (Paris, erschienen 1757/58). Titel auf Kartenrückseite
"Isles Antilles". Koloriert **Ryh 8001 : 27**

14779 Les grandes et petites isles Antilles, et les isles
Lucayes avec une partie de la mer du Nord / par le Sr.
Robert ; par P. Santini. – [Ca. 1:4800000]. – A Venise :
[s.n.], 1779. – 1 Karte : Kupferdruck ; 45 x 57 cm. – (Atlas
universel / P. Santini, G. A. Remondini ; Vol. 2, Karte 50)
Blattnummer oben rechts: "P. II. 50.". Wahrscheinliches
Ursprungswerk: Neuauflage des "Atlas universel" von P. Santini
(Venedig, 1776) durch G. A. Remondini (Venedig, 1784). Küsten
koloriert **Ryh 8001 : 28**

14780 Carte réduite du golphe du Mexique et des isles de
l'Amerique : dressée au Depost des cartes et plans de la
marine pour le service des vaisseaux du roy : par ordre de
M. le Duc de Praslin ministre de la marine / par le S Bellin
ingénieur de la marine et du Dépost, censeur royal de
l'Academie de marine, et de la Société royale de
Londres. – Seconde edition année 17. – [Ca.
1:5600000]. – [Versailles] : [s.n.], [1773?]. – 1 Karte :
Kupferdruck ; 51 x 78 cm. – (Hydrographie française ;
No. 67)

Titelkartusche oben rechts. Blattnummer oben rechts: "No. 67".
Ursprungswerk: "Hydrographie française" von J. N. Bellin
(Versailles, 1773). Koloriert **Ryh 8001 : 29**

14781 Mapa maritimo del golfo de Mexico e islas de la
America : para el uso de los navegantes en esta parte del

mundo, construido sobre las mexores memorias, y observaciones astronomicas de longitudes, y latitudes : dedicado a la catholica Magestad de Don Fernando VI rey de España, y de las Yndias / por sus mas rendidos, y fieles vasallos, Thomas Lopez, y Juan de la Cruz. – [Ca. 1:5600000]. – [Madrid] : [s.n.], año de 1755. – 1 Karte auf 2 Blättern : Kupferdruck ; 53 x 77 cm
Nullmeridian: Teneriffa. Koloriert **Ryh 8001 : 30**

14782 West Indien. – [Bern] : [bey Beat Ludwig Walthard], [1777]. – 1 Karte : Kupferdruck ; 17 x 36 cm
Titelkartusche und Massstabsleiste oben rechts. Nullmeridian: London. Ursprungswerk: Band 2 von "Neue Erdbeschreibung von Amerika" von August Ludwig Schlözer (Bern : Beat Ludwig Walthard, 1777). Handschriftlicher Vermerk auf dem Registerblatt: "gestochen für Schlözer's Geographie" **Ryh 8001 : 32**

14783 Carte du golphe du Mexique : dressée d'après celles qui ont été publiées par ordre des cours de France, d'Espagne, et d'Angleterre : dédiée et présentée à Mr. le Noir; conseiller d'état et lieutenant général de police. [et]c. [et]c. / par L. Denis, auteur du conducteur français ; par son très humble et très obeissant serviteur Basset. – [Ca. 1:6500000]. – [Paris] : [Basset], en 1780. – 1 Karte : Kupferdruck ; 49 x 71 cm
4 Nebenkarten oben rechts: "Isle de la Dominique" (8 x 11 cm), "I. de St. Vincent" (9 x 12 cm), "Isle de la Jamaïque" (13 x 11 cm), "I de la Grenade" (11 x 12 cm). Nullmeridian: Paris. Küsten koloriert **Ryh 8001 : 33**

14784 Carte des isles Antilles et du golfe du Mexique; avec la majeure partie de la Nouvelle Espagne : avec privilege du roi / par M. Bonne, ingénieur hydrographe de la marine ; dédiée et présentée au roy par son très humble très obeissant serviteur et fidel sujet Lattré, graveur de Sa Majesté. – [Ca. 1:4100000]. – A Paris : chés Lattré graveur du roi rue St. Jacques la porte cochere vis à vis celle de la Parcheminerie, aoust 1780. – 1 Karte auf 3 Blättern : Kupferdruck ; 64 x 142 cm
Nullmeridian: Paris. Küsten koloriert **Ryh 8001 : 34–36**

1. – Aoust 1780. – 1 Blatt ; 64 x 48 cm. **Ryh 8001 : 34**
2. – Aoust 1780. – 1 Blatt ; 64 x 48 cm. **Ryh 8001 : 35**
3. – Aoust 1780. – 1 Blatt ; 64 x 46 cm. **Ryh 8001 : 36**

14785 Carte des isles Antilles dans l'Amérique septentrionale : avec la majeure partie des isles Lucayes, faisant partie du théâtre de la guerre entre les Anglais et les Américains / par M. Brion de la Tour, ingénieur-géog. du roi. – [Ca. 1:3500000]. – A Paris : chés Esnauts et Rapilly rue St. Jacques à la ville de Coutances, 1782. – 1 Karte : Kupferdruck ; 51 x 75 cm
Erläuterungen ("Notice historique des isles Antilles") oben rechts. Nullmeridiane: Ferro, Paris. Koloriert **Ryh 8001 : 37**

14786 Carte du golfe du Mexique et des isles Antilles / P. F. Tardieu sculpsit ; P. J. Valet scripsit. – [Ca. 1:10000000]. – [Paris] : [Edme Mentelle], [1782]. – 1 Karte : Kupferdruck ; 31 x 41 cm. – (Atlas nouveau / Edme Mentelle ; 139)
Titel oben rechts, Massstabsleisten unten links. Nullmeridiane: Ferro, Paris. Seitennummer oben rechts: "139". Ursprungswerk: "Atlas nouveau" von Edme Mentelle (Paris, 1782?). Küsten

koloriert. Handschriftlicher Vermerk auf der Rückseite: "... par Mentelle" **Ryh 8001 : 38**

14787 Charte von West Indien : nach der grossen Charte des B. Edwards, esqr. und andern zuverlässigen Hilfsmitteln neu entworfen / von F. L. Güssefeld. – [Ca. 1:5600000]. – Weimar : im Verlag des Industrie Comptoirs, 1795. – 1 Karte : Kupferdruck ; 40 x 60 cm
Massstabsleisten unten links. Nullmeridiane: London, Ferro. Koloriert **Ryh 8001 : 40**

14788 Karte von Mittel-America oder Westindien : mit röm. kaiserl. Privilegio / entworfen nach bewährten Hilfsmitteln, von Frid. Gottlieb Canzler, der Philosoph. Dr. zu Göttingen ; I. L. I. Rausch sc. – [Ca. 1:6200000]. – Nürnberg : bey Homanns Erben, 1796. – 1 Karte : Kupferdruck ; 52 x 56 cm
Meilenmassstäbe oben links, Erklärungstabelle oben rechts. Nullmeridian: Greenwich, Ferro. Koloriert **Ryh 8001 : 41**

14789 An accurate map of the West Indies with the adjacent coast of America / D. Martin sculp.t. – [Ca. 1:8500000]. – New York : publish'd by J. Reid, 1796. – 1 Karte : Kupferdruck ; 34 x 44 cm. – (The American atlas)
Ursprungswerk: "The American atlas" von William Winterbotham (New York : J. Reid, 1796). Koloriert **Ryh 8001 : 42**

14790 Tabula geographica maximae partis Americae Mediae sive Indiae Occidentalis = Karte des betraechtlichsten Theils von Mittel-America oder Westindien / entworfen nach der grossen Karte des B. Edwards und andern bewaehrten Hilfsmitteln. – [Ca. 1:5600000]. – In Augsburg : im Kunstverlag bey Joh. Walch, 1798. – 1 Karte : Kupferdruck ; 48 x 59 cm
Nullmeridian: Ferro. Koloriert **Ryh 8001 : 43**

14791 Nuova e corretta carta dell'Indie Occidentali : cavata dalle migliori autorità / D. Veremondo Rossi monaco val.o incise. – [Livorno] : [G. T. Masi e compagni], [1777]. – 1 Karte : Kupferdruck ; 26 x 34 cm. – (Atlante dell'America contenente le migliori carte geografiche)
Titelkartusche oben rechts. Nullmeridian: London. Ursprungswerk: "Atlante dell'America contenente le migliori carte geografiche ..." (Livorno : G. T. Masi e compagni, 1777) **Ryh 8001 : 44**

14792 Charte von West Indien : nach Edwards, de la Rochette, und den neuesten astronomischen Beobachtungen entworfen / von F. L. Güssefeld. – [Ca. 1:5600000]. – Weimar : im Verlage des Industrie Comptoirs, 1800. – 1 Karte : Kupferdruck ; 40 x 60 cm
Massstabsleisten unten links. Nullmeridiane: London, Ferro. Küsten koloriert **Ryh 8001 : 45**

14793 Les Indes occidentales : d'après les autorités les plus récentes : gravés pour l'Histoire des Indes occidentales, de Bryan Edouard / gravé par Tardieu. – [Paris] : [Dentu], [1801 oder 1804]. – 1 Karte : Kupferdruck ; 16 x 33 cm
Titel und Massstabsleiste unten links. Nullmeridian: London. Ursprungswerk: eine der beiden Auflagen von "L'Histoire civile et

commerciale des colonies anglaises dans les Indes occidentales, ..." von Bryan Edwards (Paris : Dentu, 1801 oder 1804) **Ryh 8001 : 46**

14794 Carte des isles Antilles et du golfe du Mexique; avec la majeure partie de la Nouvelle Espagne / par M. Bonne, ingénieur hydrographe de la marine; dédiée et présentée au roy. – [Ca. 1:4100000]. – A Paris : chez Delamarche géographe rue du Foin St. Jacques au collège de M.tre Gervais, aoust 1786. – 1 Karte auf 3 Blättern : Kupferdruck ; 64 x 142 cm
Nullmeridian: Paris. Küsten koloriert **Ryh 8001 : 47–49**
1. – Aoust 1786. – 1 Blatt ; 64 x 48 cm. **Ryh 8001 : 47**
2. – Aoust 1786. – 1 Blatt ; 64 x 48 cm. **Ryh 8001 : 48**
3. – Aoust 1786. – 1 Blatt ; 64 x 46 cm. **Ryh 8001 : 49**

17.4.2 Grosse Antillen • Greater Antilles

14795 Insulae Indiae occidentalis : insulae Antillae, Cuba, St. Domingo, Jamaica et Porto Rico, Pläne und Prospekte. – [Versch. Orte], 1606–1802. – 55 Kt. (in Sammelband) ; 55 cm
Systematische Gliederung nach Ryhiner: Kap. 17 (America), Sektion 4 (Insulae Indiae occidentalis), Bd. 2 **Ryh 8002**

14796 Cuba insula. Hispaniola insula. Insula Iamaica. Ins. S. Ioannis. I. S. Margareta cum confiniis. – [Verschiedene Massstäbe]. – [Amsterdam] : [Jodocus Hondius], [1606]. – 5 Karten auf 1 Blatt : Kupferdruck ; Bildgröße 34 x 48 cm. – (Gerardi Mercatoris atlas sive cosmographicae meditationes de fabrica mundi et fabricati figura)
Nebenkarte zu "Cuba insula": "Havana portus, celeberrimus totius indiae occidentalis" (8 x 8 cm, oben rechts). Lateinischer Text auf der Rückseite ("Cvba, Hispaniola, Iamaica, S. Ioannis, Margarita, Insvlae."). Seitennumerierung (Rückseite): "349", "350" (oben), "Rrrrrr" (unten). Ursprungswerk: "Gerardi Mercatoris atlas sive cosmographicae meditationes de fabrica mundi et fabricati figura" hrsg. von J. Hondius (Amsterdam, 1606) **Ryh 8002 : 1**

14797 Cuba insula. Hispaniola insula. Insula Iamaica. Ins. S. Ioannis. I. S. Margareta cum confiniis. – [Verschiedene Massstäbe]. – [Amsterdam] : [Henricus Hondius], [1630]. – 5 Karten auf 1 Blatt : Kupferdruck ; 34 x 48 cm. – (Gerardi Mercatoris atlas sive cosmographicae meditationes de fabrica mundi et fabricati figura)
Nebenkarte zu "Cuba insula": "Havana portus, celeberrimus totius indiae occidentalis" (8 x 8 cm, oben rechts). Lateinischer Text auf der Kartenrückseite ("Cvba, Hispaniola, Iamaica S. Iohannis, Margarita insvlae."). Seitennumerierung (Rückseite): "386", "387" (oben), "Pppppppp" (unten). Ursprungswerk: "Gerardi Mercatoris atlas sive cosmographicae meditationes de fabrica mundi et fabricati figura" hrsg. von H. Hondius (Amsterdam, 1630). Koloriert **Ryh 8002 : 2**

14798 Cuba insula. Hispaniola insula. Ins. Iamaica. Ins. S. Ioannis. I. S. Margareta. – [Verschiedene Massstäbe]. – [Amsterdam] : [Cloppenburg], [1630]. – 5 Karten auf 1 Blatt : Kupferdruck ; 18 x 25 cm. – (Gerardi Mercatoris atlas sive cosmographicae meditationes de fabrica mundi et fabricati figura ; 667)
Nebenkarte zu "Cuba insula": "Havana portus" (4 x 4 cm, oben rechts). Seitennumerierung oben rechts ("667"), Kapitelüberschrift

oben Mitte ("L'Espagnole."). Ursprungswerk: "Gerardi Mercatoris atlas sive cosmographicae meditationes de fabrica mundi et fabricati figura" (Amsterdam : Cloppenburg, 1630). Küsten koloriert. Auf Papier aufgeklebt **Ryh 8002 : 3 A**

14799 Carte des isles de Cuba et de la Jamaïque : avec privilege du roi / par M. Bonne, ingénieur-hydrographe de la Marine. – [Ca. 1:3500000]. – [S.l.] : [s.n.], juillet 1782. – 1 Karte : Kupferdruck ; 21 x 31 cm
Nullmeridiane: London, Ferro. Küsten koloriert **Ryh 8002 : 3 B**

14800 A new [and] accurate map of the island of Cuba. A new [and] accurate map of the islands of Hispaniola or St. Domingo, and Porto Rico : drawn from the most approved maps [and] charts, and regulated by astron.l observations / by Eman. Bowen. – [Ca. 1:3200000]. – [London] : [s.n.], [1752]. – 2 Karten auf 1 Blatt : Kupferdruck ; 33 x 41 cm. – (A complete atlas, or distinct view of the known world ; 65)
Nullmeridian: London. Numerierung unten links: "No. 65".
Ursprungswerk: "A complete atlas, or distinct view of the known world" von Emanuel Bowen (London, 1752). Koloriert **Ryh 8002 : 4**

14801 Carte réduite de l'isle de Cube : dressée au dépôt des cartes et plans de la marine : pour le service des vaisseaux du roy, par ordre de M. le Duc de Choiseul colonel général des Suisses et Grisons ministre de la guerre et de la marine / par le S. Bellin ingénieur de la marine et du Dépôt des plans, censeur royal de l'Academie de marine et de la Société royale de Londres. – [Ca. 1:1300000]. – [Versailles] : [s.n.], 1762. – 1 Karte : Kupferdruck ; 55 x 85 cm. – (Hydrographie française ; No. 68)
Nullmeridian: Paris. Numerierung oben rechts: "No. 68".
Ursprungswerk: "Hydrographie française" von J. N. Bellin (Versailles, 1773). Koloriert **Ryh 8002 : 5**

14802 Carte de l'isle de Cuba et des isles Lucayes / Tardieu sculp. ; André scrip. – [Ca. 1:2900000]. – [Paris] : [Mentelle], [1782]. – 1 Karte : Kupferdruck ; 31 x 41 cm. – (Atlas nouveau / Edme Mentelle ; 138)
Titel unten links, Massstabsleisten oben rechts. Nullmeridiane: Ferro, Paris. Seitennummer oben rechts: "No. 138".
Ursprungswerk: "Atlas nouveau" von Edme Mentelle (Paris, 1782?). Koloriert. Handschriftlicher Vermerk auf der Rückseite: "... par Mentelle" **Ryh 8002 : 6**

14803 Carta maritima de la isla de Cuba : que comprehende las jurisdicciones de Filipina, La Havana, las quatro villas, la de la villa del puerto del principe, el Bayamo, y la de la ciudad de Cuba / por Don Juan Lopez, pensionista de S. M. – [Ca. 1:1400000]. – En Madrid : se hallará este con las obras de mi padre y las mias calle de las Carretas, año de 1783. – 1 Karte auf 2 Blättern : Kupferdruck ; 35 x 82 cm
Erläuterungen Mitte links. Nullmeridian: Teneriffa. Koloriert **Ryh 8002 : 7**

14804 Carta esatta rappresentante l'isola di Cuba : estratta dalle carte del Sig:re Poppler / G. M. Terreni sc. – [Ca. 1:4300000]. – [Livorno] : [G. T. Masi e compagni],

[1777]. – 1 Karte : Kupferdruck ; 25 x 31 cm. – (Atlante dell'America contenente le migliori carte geografiche)
Titelkartusche unten links. Ursprungswerk: "Atlante dell'America contenente le migliori carte geografiche ..." (Livorno : G. T. Masi e compagni, 1777)
Ryh 8002 : 8

14805 Carte de l'isle de Saint Domingue : dressée en 1722 pour l'usage du roy : sur les memoires de Mr. Frezier ingenieur de S. M. et autres : assujettis aux observations astronomiques : avec privilege du roi 1725 / par G. Delisle premier geographe du roy, de l'Academie r.le des sciences ; Ph. Buache p. g. d. r. d. l'A. r. d. s. gendre de l'auteur avec privilège du 30 av. 1745 ; Marin sculpsit. – [Ca. 1:1300000]. – A Paris : chez l'auteur sur le quay de l'Horloge, 1745. – 1 Karte : Kupferdruck ; 46 x 61 cm
Titelkartusche und Massstabsleisten oben rechts. Koloriert. Auf Papier aufgeklebt
Ryh 8002 : 11

14806 Carte de l'isle de Saint Domingue : dressée en 1722 pour l'usage du roy : sur les memoires de Mr. Frezier ingenieur de S. M. et autres : assujettis aux observations astronomiques : avec privilège du roi / par G. Delisle premier géographe du roy, de l'Académie r.le des sciences ; Ph. Buache p. g. d. r. d. l'A. r. d. s. gendre de l'auteur avec privilège du roi ; Marin sculpsit. – Revuë et corrigée en 1780. – [Ca. 1:1300000]. – A Paris : chés Dezauche successeur des S.rs De l'Isle et Buache l.ers géog.phes du roi rue des Noyers près celle des Anglois, 1780. – 1 Karte : Kupferdruck ; 46 x 61 cm
Titelkartusche und Massstabsleisten oben rechts. Koloriert
Ryh 8002 : 12

14807 Carte de l'isle de Saint Domingue : dressée en 1722 pour l'usage du roy : sur les memoires de Mr. Frezier ingenieur de S. M. et autres : assujettis aux observations astronomiques = Insulae S. Dominicae tabula accuratissima / par G. De l'Isle premier geographe du roy, de l'Academie r.le des sciences. – [Ca. 1:1300000]. – A Amsterdam : chez Jean Covens et Corneille Mortier geographes, [zwischen 1722 und 1778]. – 1 Karte : Kupferdruck ; 46 x 61 cm
Titelkartusche und Massstabsleisten oben rechts. Koloriert
Ryh 8002 : 13

14808 Carte de l'isle de Saint Domingue avec partie des isles voisines : dressée sur diverses pièces et instructions, particulièrement sur la dernière carte de Mr. Frézier, et sur les memoires de Mr. Buttet mis en œuvre de nouveau / par le Sr. D'Anville geographe ord.re du roi. – [Ca. 1:2500000]. – [Paris] : [s.n.], octobre 1730. – 1 Karte : Kupferdruck ; 28 x 41 cm
Teilweise koloriert
Ryh 8002 : 14

14809 L'isle Espagnole sous le nom indien d'Hayti : où comme elle étoit possédée par ses habitans naturels lors de la découverte : avec les premiers etablissemens des Espagnols / par le Sr. D'Anville geographe ord.re du roi. – [Ca. 1:3600000]. – [Paris] : [s.n.], mai 1731. – 1 Karte : Kupferdruck ; 19 x 28 cm
Bildliche Darstellungen oben, Wappenkartusche oben rechts. Teilweise koloriert
Ryh 8002 : 15 A

14810 Carta esatta rappresentante l'isola di S. Domingo o sia Hispaniola / G. M. Terreni sc. – [Ca. 1:2900000]. – [Livorno] : [G. T. Masi e compagni], [1777]. – 1 Karte : Kupferdruck ; 23 x 29 cm. – (Atlante dell'America contenente le migliori carte geografiche)
Titelkartusche unten links. Ursprungswerk: "Atlante dell'America contenente le migliori carte geografiche ..." (Livorno : G. T. Masi e compagni, 1777)
Ryh 8002 : 15 B

14811 Isles de Saint Domingue ou Hispaniola, et de la Martinique : avec privilege / par le Sr. Robert geographe ord. du roy. – [Ca. 1:1700000]. – [Paris] : [G. et D. Robert de Vaugondy], 1750. – 1 Karte : Kupferdruck ; 47 x 50 cm. – (Atlas universel / G. und D. Robert de Vaugondy)
Nebenkarte: "Isle de la Martinique" (15 x 18 cm, oben links).
Ursprungswerk: "Atlas universel" von G. und D. Robert de Vaugondy (Paris, erschienen 1757/58). Koloriert
Ryh 8002 : 16

14812 Carte de l'isle de Saint-Domingue : dressée d'après la carte originale de Mr. Frezier : avec privilege / par le Sr. Robert géographe ordin. du roi. – [Ca. 1:1400000]. – [Paris] : [s.n.], 1767. – 1 Karte : Kupferdruck ; 45 x 59 cm
Küsten koloriert
Ryh 8002 : 17

14813 Carte réduite de l'isle de Saint Domingue et de ses débouquements : pour servir aux vaisseaux du roy : dressée au Dépôt des cartes plans et journaux de la marine : par ordre de M. Rouillé Ch.r comte de Jouy, [et]ca secretaire d'etat ayant le département de la marine 1750 / par Mr. Bellin ing.r ord.re de la marine et du Dépôt des plans [et]ca. – Cette carte à été corrigée en 1754 sur les observations qui y ont été faites en 1753 par ordre du roy. – [Ca. 1:1300000]. – [Versailles] : [s.n.], 1754. – 1 Karte : Kupferdruck ; 54 x 87 cm. – (Hydrographie française ; No. 72)
Nullmeridiane: Paris, London, Cap Lezard, Teneriffa, Ferro.
Numerierung oben rechts: "No. 72". Ursprungswerk: "Hydrographie française" von J. N. Bellin (Versailles, 1773). Koloriert
Ryh 8002 : 18

14814 Carte de l'isle de Saint Domingue : dressée au Dépôt des cartes et plans de la marine : pour le service des vaisseaux du roy : par ordre de M. le Duc de Choiseul colonel général des Suisses et Grisons ministre de la guerre et de la marine / par le S. Bellin ingenieur de la marine. – [Ca. 1:870000]. – [Versailles] : [s.n.], 1764. – 1 Karte : Kupferdruck ; 55 x 89 cm. – (Hydrographie française ; No. 73)
Nullmeridian: Paris. Numerierung oben rechts: "No. 73".
Ursprungswerk: "Hydrographie française" von J. N. Bellin (Versailles, 1773). Koloriert
Ryh 8002 : 19

14815 Carte réduite des débouquemens de St. Domingue : dressée pour le service des vaisseaux du roy : par ordre de M. le Duc de Choiseul colonel general des Suisses et Grisons ministre de la guerre et de la marine M.DCC.LXV. / par le Sr. Bellin ingenieur de la marine. – [Ca. 1:1100000]. – [Versailles] : [s.n.], 1768. – 1 Karte :

Kupferdruck ; 57 x 89 cm. – (Hydrographie française ; No. 74)

Nullmeridian: Paris. Numerierung oben rechts: "No. 74".

Ursprungswerk: "Hydrographie française" von J. N. Bellin

(Versailles, 1773). Koloriert

Ryh 8002 : 20

14816 Carte de l'île de Saint Domingue : dressée d'après les meilleurs cartes, et de nouveaux mémoires. – [Ca. 1:1 500 000]. – A Paris : chez le Sr. Longchamps fils ingénieur géographe rue et collège des Cholets près la nouvelle église S.^{te} Genevieve, 1780. – 1 Karte :

Kupferdruck ; 29 x 42 cm

2 Nebenkarten: "Carte des environs du cap Français et des paroisses qui en dépendent" (7 x 10 cm, oben links), "Plan de la ville de S. Domingo" (7 x 7 cm, unten rechts). Nullmeridian: Paris. Koloriert

Ryh 8002 : 21

14817 Carte des îles de la Jamaïque et de St. Domingue / Tardieu sculp. ; André scrip. – [Ca.

1:2 500 000]. – [Paris] : [Mentelle], [1782]. – 1 Karte :

Kupferdruck ; 30 x 41 cm. – (Atlas nouveau / Edme Mentelle ; 139)

Titel unten rechts, Massstabsleisten unten links. Nullmeridiane:

Ferro, Paris. Seitennummer oben rechts: "No. 139".

Ursprungswerk: "Atlas nouveau" von Edme Mentelle (Paris, 1782?).

Koloriert. Handschriftlicher Vermerk auf der Rückseite: "... par Mentelle"

Ryh 8002 : 22

14818 Carta plana de la isla de Santo Domingo llamada también Española / por D. Juan Lopez pensionista de S. M. – [Ca. 1:920 000]. – En Madrid : se hallará este con todas las obras de mi padre y mi casa de Atocha, año de 1784. – 1 Karte auf 2 Blättern : Kupferdruck ; 34 x 83 cm

Erläuterungen oben rechts, Legende unten rechts. Nullmeridian: Teneriffa. Koloriert

Ryh 8002 : 23

14819 Charte von der Insel San Domingo oder Hispaniola / nach brauchbaren Charten und neueren Ortsbestimmungen neu gezeichnet von F. Goetze. – [Ca. 1:1 300 000]. – Weimar : im Verlage des Landes Industrie Comptoirs, 1802. – 1 Karte : Kupferdruck ; 41 x 56 cm

2 Nebenkarten: "Die Insel Guadaloupe" (12 x 12 cm, oben links), "Die Insel Martinique" (12 x 12 cm, oben rechts). Küste und Grenzen koloriert

Ryh 8002 : 24

14820 Jamaica, Americæ septentrionalis ampla insula : a Christophoro Columbo detecta : in suas gubernationes per accuratè distincta : cum privilegio ordinis generalis Belgii foederati / per Nicolaum Visser ; L. v. Anse schulp. – [Ca. 1:550 000]. – Amst. Bat: [Amsterdam] : [Nicolaes Visscher], [nach 1677]. – 1 Karte : Kupferdruck ; 51 x 57 cm

Titel- und Massstabskartusche unten Mitte rechts. Koloriert

Ryh 8002 : 31

14821 Nova designatio insulæ Jamaicae ex Antillanis Americæ septentrion. : non postremæ secundum gubernationes suas accuratas : cum gratia et privilegio S. R. I. vicariat[us], in part. Rheni, Svev. et juris Franconici / æri incisa et publici juris facta a Matthæo Seuttero, sac. cæs. et reg. cathol. maj. geogr. – [Ca. 1:550 000]. – Augustæ.

Vindel. [Augsburg] : [Matthäus Seutter], [zwischen 1740 und 1760]. – 1 Karte : Kupferdruck ; 48 x 54 cm

Titelkartusche unten rechts, Massstabsleisten oben links,

Erläuterungen oben rechts. Koloriert

Ryh 8002 : 32

14822 A new [and] accurate map of the island of Jamaica : divided into its principal parishes : drawn from surveys and regulated by astronomical observations / by Emanuel Bowen. – [Ca. 1:790 000]. – [London] : [s.n.], [1752]. – 1 Karte : Kupferdruck ; 33 x 41 cm. – (A complete atlas, or distinct view of the known world ; 66)

2 Nebenkarten: "A draught of the harbour of port Antonio [and] St. Francis ..." (12 x 18 cm, unten links), "A draught of port Royal, or Kingston harbour in Jamaica" (13 x 16 cm, unten rechts).

Titelkartusche links Mitte. Nullmeridian: London. Numerierung unten links: "No. 66". Ursprungswerk: "A complete atlas, or distinct view of the known world" von Emanuel Bowen (London, 1752).

Koloriert

Ryh 8002 : 33

14823 Carte reduite de l'isle de la Jamaïque : pour servir aux vaisseaux du roy : dressée au Dépôt des cartes et plans de la marine en 1753 : par ordre de M. Rouillé Chevalier comte de Jouy [et] ministre et secrétaire d'état ayant le département de la marine / par le Sr. Bellin ingénieur de la marine et du Dépôt des plans censeur royal, de l'Académie de marine et de la Société royale de Londres. – [Ca. 1:580 000]. – [Versailles] : [s.n.], 1753. – 1 Karte : Kupferdruck ; 53 x 87 cm. – (Hydrographie française ; No. 70)

Nullmeridiane: Paris, London, Cap Lezard, Teneriffa, Ferro.

Numerierung oben rechts: "No. 70". Ursprungswerk:

"Hydrographie française" von J. N. Bellin (Versailles, 1773).

Teilweise koloriert

Ryh 8002 : 34

14824 Carte particuliere de l'isle de la Jamaïque : dressée au Dépôt des cartes plans et journaux de la marine : pour le service des vaisseaux du roy : par ordre de M. le Marquis de Massiac lieutenant general des armées navales et secrétaire d'état de la marine / par le Sr. Bellin ingénieur de la marine et du Dépôt des plans censeur royal de l'Académie de marine et de la Société royale de Londres. – [Ca. 1:290 000]. – [Versailles] : [s.n.], 1758. – 1 Karte : Kupferdruck ; 54 x 87 cm. – (Hydrographie française ; No. 71)

Erläuterungen unten links. Nullmeridian: Paris. Numerierung oben rechts: "No. 71". Ursprungswerk: "Hydrographie française" von J. N. Bellin (Versailles, 1773). Koloriert

Ryh 8002 : 35

14825 Carte de l'isle de la Jamaïque aux Anglois : avec les passages entre cette île et celles de St. Domingue, et de Cuba : dressée en 1770 : avec privilege du roy / par Philippe Buache. – [Ca. 1:1 400 000]. – A Paris : chez Dezauche rue des Noyers près celle des Anglois, 1770. – 1 Karte : Kupferdruck ; 24 x 32 cm

Nullmeridiane: Ferro, Paris. Numerierung unten rechts: "No. 9".

Koloriert

Ryh 8002 : 36 A

14826 Carta rappresentante l'isola della Giamaica / D. Ver. Rossi M. V. sc. – [Ca. 1:920 000]. – [Livorno] : [G. T. Masi e compagni], [1777]. – 1 Karte : Kupferdruck ; 19 x 29 cm. – (Atlante dell'America contenente le migliori carte geografiche)

Titel- und Massstabskartusche unten links. Nullmeridian: Paris. Ursprungswerk: "Atlante dell'America contenente le migliori carte geografiche ..." (Livorno : G. T. Masi e compagni, 1777)

Ryh 8002 : 36 B

14827 La Jamaïque : avec privilege du roi / dressée sur les derniers plans par Jefferys : traduite de l'anglois. – [Ca. 1:500000]. – A Paris : chez Le Rouge ing.r géographe du roi rue des g.ds Augustins, 1778. – 1 Karte : Kupferdruck ; 45 x 59 cm. – (Pilote americain 2.e partie ; 28)

2 Nebenkarten: "Le port de Bluefields" (16 x 20 cm, unten links), "Les ports de Kingston et Port Royal" (16 x 21 cm, unten rechts). Nullmeridiane: Ferro, London. Ursprungswerk: "Pilote americain 2.e partie" (Paris : le Rouge, 1779). Koloriert **Ryh 8002 : 36 C**

14828 L'isle de la Jamaïque : c. p. r. / par M. T. J. [i.e. Thomas Jefferys] ingénieur anglois. – [Ca. 1:460000]. – A Paris : chez Lattré graveur ordinaire du roi de M. le Duc d'Orléans et de la ville rue St. Jacques la porte cochere vis-à-vis la rue de la Parcheminerie, 1779. – 1 Karte :

Kupferdruck ; 47 x 69 cm

Erläuterungen unten Mitte. 2 Nebenkarten: "Port de Bluefields" (16 x 20 cm, unten links), "Les ports de Kingston et de Port Royal" (16 x 21 cm, unten rechts). Nullmeridian: Paris. Koloriert

Ryh 8002 : 37

14829 La Jamaïque : traduite de l'anglais et assujettie aux observations les plus modernes / par Longchamps fils, ingénieur géographe. – [Ca. 1:760000]. – [Paris] :

[Longchamps fils] rue et collège des Chollets, 1782. – 1 Karte :

Kupferdruck ; 29 x 42 cm

2 Nebenkarten: "Port de Bluefields" (11 x 13 cm, unten links), "Les ports de Kingston et de Port Royal" (11 x 13 cm, unten rechts).

Nullmeridiane: Ferro, Paris. Koloriert

Ryh 8002 : 38

14830 Plan of the city and harbour of the Havana. – [London] : [s.n.], [1762?]. – 1 Plan : Kupferdruck ; 21 x 27 cm

Legende rechts, Massstabsleiste unten rechts. Titel oben rechts. Wahrscheinliches Ursprungswerk: "A description of the Spanish islands and settlements on the coast of the West Indies" von Thomas Jefferys (London, erstmals 1762). Auf Papier aufgeklebt

Ryh 8002 : 51 A

14831 Ville de St. Domingue / Chedel del. sc. – [Paris] : [Didot], [1756]. – 1 Vogelschauplan : Kupferdruck ; 16 x 25 cm. – (Histoire générale des voyages ; tom. 12, no. 5) Titelkartusche unten Mitte. Numerierung unten rechts: "Tom. XII. No. V.". Ursprungswerk: Band 12 der "Histoire générale des voyages" von A. F. Prévost (Paris : Didot, 1756) **Ryh 8002 : 51 B**

14832 Carte hydrographique de la baye de la Havane : avec le plan de la ville et de ses forts pour joindre a la carte de l'isle de Cube : dressée au dépost des cartes et plans de la marine, pour le service des vaisseaux du roy : par ordre de M. le Duc de Choiseul colonel général des Suisses et Grisons. ministre de la guerre et de la marine / par le S. Bellin ingénieur de la marine. – [Versailles] : [s.n.], 1762. – 1 Plan : Kupferdruck ; 40 x 56 cm. – (Hydrographie française ; No. 69)

3 Nebenkarten: "Le fort du Maure ..." (Plan, 14 x 16 cm, links), "Le fort de la Pointe ..." (Plan, 8 x 8 cm, unten links), "Le vieux chateau ou la Citadelle ..." (Plan, 8 x 8 cm, unten links). Numerierung oben

rechts: "No. 69". Ursprungswerk: "Hydrographie française" von J. N. Bellin (Versailles, 1773)

Ryh 8002 : 52

14833 Plano de la ciudad y puerto de la Havana / por Don Tomas Lopez geógrafo de los dominios de S. M. – En Madrid : se hallará con todas las obras del autor y las de su hijo en la calle de Atocha frente de la aduana vieja, año de 1785. – 1 Plan : Kupferdruck ; 35 x 37 cm

Legenden oben links und oben rechts, Erläuterungen oben rechts.

Osten oben. Teilweise koloriert

Ryh 8002 : 53

14834 Piano della città e porto dell'Havana / Viol. Vanni fc ; Giusep. Pazzi scrisse. – [Livorno] : [G. T. Masi e compagni], [1777]. – 1 Plan : Kupferdruck ; 21 x 26 cm. – (Atlante dell'America contenente le migliori carte geografiche)

Titel, Legende und Massstabsleiste rechts. Ursprungswerk: "Atlante dell'America contenente le migliori carte geografiche ..." (Livorno : G. T. Masi e compagni, 1777)

Ryh 8002 : 54 A

14835 Piano della città di S. Domingo / Viol. Vanni fc ; Giusep. Pazzi scrisse. – [Livorno] : [G. T. Masi e compagni], [1777]. – 1 Plan : Kupferdruck ; 19 x 26 cm. – (Atlante dell'America contenente le migliori carte geografiche)

Titel, Legende und Massstabsleiste oben rechts. Ursprungswerk: "Atlante dell'America contenente le migliori carte geografiche ..." (Livorno : G. T. Masi e compagni, 1777)

Ryh 8002 : 54 B

14836 Plano de la plaza y ciudad de Santo Domingo, capital de la isla Española / por D.n Tomas Lopez geógrafo de los dominios de S. M. – En Madrid : se hallará este con todas las obras de su hijo en la calle de Atocha casa nueva de Santo Tomas frente de la aduana vieja m. 159. no. 3., año de 1785. – 1 Plan : Kupferdruck ; 29 x 40 cm

Legende und Massstabsleiste unten rechts. Osten oben. Teilweise koloriert

Ryh 8002 : 56

14837 Plan de la ville, des rades et des environs du Port-au-Prince dans l'isle Saint Domingue : a. p. d. r. – Se trouve a Paris : chez le Sr. Phelipeau ingenieur geographe rue de la Harpe près celle du Foin, 1785. – 1 Plan :

Kupferdruck ; 31 x 44 cm. – (Recueil de vues des lieux principaux de la colonie française de Saint-Domingue)

Nullmeridian: Paris, Osten oben. Ursprungswerk: "Recueil de vues des lieux principaux de la colonie française de Saint-Domingue" von N. Ponce und R. Phelipeau (1795)

Ryh 8002 : 57

14838 Plan de la ville des Cayes dans l'isle St.

Domingue : a. p. d. r. – Se trouve à Paris : chez le Sr. Phelipeau ingénieur géographe rue de la Harpe près celle du Foin, 1786. – 1 Plan : Kupferdruck ; 36 x 45 cm. – (Recueil de vues des lieux principaux de la colonie française de Saint-Domingue)

Nullmeridian: Paris. Ursprungswerk: "Recueil de vues des lieux principaux de la colonie française de Saint-Domingue" von N. Ponce und R. Phelipeau (1795)

Ryh 8002 : 58

14839 Plan de la ville du Port de Paix dans l'isle St. Domingue : a. p. d. r. – Se trouve à Paris : chez le Sr. Phelipeau ingenieur géographe rue de la Harpe près celle

du Foin, 1785. – 1 Plan : Kupferdruck ; 24 x 38 cm. – (Recueil de vues des lieux principaux de la colonie française de Saint-Domingue)

Nullmeridian: Paris, Süden oben. Ursprungswerk: "Recueil de vues des lieux principaux de la colonie française de Saint-Domingue" von N. Ponce und R. Phelipeau (1795) **Ryh 8002 : 59 A**

14840 Plan de la ville de St. Marc dans l'isle St. Domingue : a. p. d. r. – Se trouve à Paris : chez le Sr. Phelipeau ingenieur géographe rue de la Harpe près celle du Foin, 1785. – 1 Plan : Kupferdruck ; 24 x 38 cm. – (Recueil de vues des lieux principaux de la colonie française de Saint-Domingue)

Nullmeridian: Paris, Osten oben. Ursprungswerk: "Recueil de vues des lieux principaux de la colonie française de Saint-Domingue" von N. Ponce und R. Phelipeau (1795) **Ryh 8002 : 59 B**

14841 Plan de la ville et des environs de Léogane dans l'isle St. Domingue : a. p. d. r. – Se trouve à Paris : chez le Sr. Phelipeau ingenieur géographe rue de la Harpe près celle du Foin, 1785. – 1 Plan : Kupferdruck ; 24 x 38 cm. – (Recueil de vues des lieux principaux de la colonie française de Saint-Domingue)

Nullmeridian: Paris, Südosten oben. Ursprungswerk: "Recueil de vues des lieux principaux de la colonie française de Saint-Domingue" von N. Ponce und R. Phelipeau (1795) **Ryh 8002 : 60 A**

14842 Plan de la baye et de la ville du Môle St. Nicolas dans l'isle St. Domingue : a. p. d. r. – Se trouve à Paris : chez le Sr. Phelipeau ingénieur géographe rue de la Harpe près celle du Foin, 1786. – 1 Plan : Kupferdruck ; 24 x 38 cm. – (Recueil de vues des lieux principaux de la colonie française de Saint-Domingue)

Nullmeridian: Paris, Südosten oben. Ursprungswerk: "Recueil de vues des lieux principaux de la colonie française de Saint-Domingue" von N. Ponce und R. Phelipeau (1795) **Ryh 8002 : 60 B**

14843 Plan de la baye et du bourg de Jacmel dans l'isle St. Domingue : a. p. d. r. – Se trouve à Paris : chez le Sr. Phelipeau ingenieur géographe rue de la Harpe près celle du Foin, 1786. – 1 Plan : Kupferdruck ; 24 x 38 cm. – (Recueil de vues des lieux principaux de la colonie française de Saint-Domingue)

Nullmeridian: Paris, Westen oben. Ursprungswerk: "Recueil de vues des lieux principaux de la colonie française de Saint-Domingue" von N. Ponce und R. Phelipeau (1795) **Ryh 8002 : 61 A**

14844 Plan de la ville et de la rade du Petit Goave dans l'isle St. Domingue : a. p. d. r. – Se trouve à Paris : chez le Sr. Phelipeau ingenieur géographe rue de la Harpe près celle du Foin, 1786. – 1 Plan : Kupferdruck ; 24 x 38 cm. – (Recueil de vues des lieux principaux de la colonie française de Saint-Domingue)

Nullmeridian: Paris, Süden oben. Ursprungswerk: "Recueil de vues des lieux principaux de la colonie française de Saint-Domingue" von N. Ponce und R. Phelipeau (1795) **Ryh 8002 : 61 B**

14845 Plano de Puerto-Rico / dale a luz Don Tomas Lopez, geógrafo de los dominios de S. M. – En Madrid : se hallará este con todas obras del autor y las de su hijo en la calle de Atocha frente de la aduana vieja manz. 159.

num. 3, año de 1785. – 1 Plan : Kupferdruck ; 25 x 37 cm, Bildgröße 36 x 37 cm

Nebenkarte: "Plano de la aguada nueva de Puerto-Rico" (11 x 24 cm, unten rechts). Teilweise koloriert **Ryh 8002 : 62**

14846 Plan de la baye et de la ville de St. Louis dans la partie du sud de l'isle St. Domingue : a. p. d. r. – Se trouve a Paris : chez le Sr. Phelipeau ingenieur géographe rue St. Jacques au dessus de celle des Mathurins no. 45, 1786. – 1 Plan : Kupferdruck ; 24 x 38 cm. – (Recueil de vues des lieux principaux de la colonie française de Saint-Domingue)

Nullmeridian: Paris. Ursprungswerk: "Recueil de vues des lieux principaux de la colonie française de Saint-Domingue" von N. Ponce und R. Phelipeau (1795) **Ryh 8002 : 63 A**

14847 Plan de la baye et du bourg de Tiburon dans l'isle St. Domingue : a. p. d. r. – Se trouve à Paris : chez le Sr. Phelipeau ingenieur géographe rue St. Jacques au dessus de celle des Mathurins no. 45, 1786. – 1 Plan :

Kupferdruck ; 24 x 38 cm. – (Recueil de vues des lieux principaux de la colonie française de Saint-Domingue) Nullmeridian: Paris, Nordosten oben. Ursprungswerk: "Recueil de vues des lieux principaux de la colonie française de Saint-Domingue" von N. Ponce und R. Phelipeau (1795) **Ryh 8002 : 63 B**

14848 Plan de la ville et de la baye du Fort Dauphin dans l'isle St. Domingue : a. p. d. r. – Se trouve à Paris : chez le Sr. Phelipeau ingenieur géo.phe rue St. Jacques au dessus de celle des Mathurins no. 45, 1786. – 1 Plan :

Kupferdruck ; 24 x 38 cm. – (Recueil de vues des lieux principaux de la colonie française de Saint-Domingue) Nullmeridian: Paris, Süden oben. Ursprungswerk: "Recueil de vues des lieux principaux de la colonie française de Saint-Domingue" von N. Ponce und R. Phelipeau (1795) **Ryh 8002 : 64**

14849 Plan de la baye et rade du cap Français / dessiné par M. de Foligne lieutenant de fregate du roi. 1780. – A Paris : chez le Rouge rue des grands Augustins, 1781. – 1 Plan : Kupferdruck ; 39 x 40 cm

Nebenkarte: "Isle de S. Domingue" (Durchmesser 7 cm, oben rechts. Widmungskartusche ("Dedié a Monseigneur le Marquis de Castries ...") unten links. Süden oben **Ryh 8002 : 65**

14850 Plan de la ville du Cap François et de ses environs dans l'isle St. Domingue : a. p. d. r. – Se trouve a Paris : chez le Sr. Phelipeau ingénieur-géographe rue St. Jacques au dessus de celle des Mathurins no. 45., année 1786. – 1 Plan : Kupferdruck ; 40 x 57 cm. – (Recueil de vues des lieux principaux de la colonie française de Saint-Domingue)

Nullmeridian: Paris, Westen oben. Ursprungswerk: "Recueil de vues des lieux principaux de la colonie française de Saint-Domingue" von N. Ponce und R. Phelipeau (1795) **Ryh 8002 : 66**

17.4.3 Kleine Antillen • Lesser Antilles

14851 Insulae Caraibicae : verschiedene Inseln beisammen, Martinique. – [Versch. Orte], ca. 1610–1810. – 25 Kt. (in Sammelband) ; 54 cm

Systematische Gliederung nach Ryhiner: Kap. 17 (America), Sektion 4 (Insulae Indiae occidentalis), Bd. 3 **Ryh 8003**

14852 Insvla S. Iuan de Puerto Rico Caribes; vel Canibasum insulæ. – [Ca. 1:2700000]. – [Amsterdam] : [Joannes Janssonius], [um 1680]. – 1 Karte : Kupferdruck ; 39 x 50 cm. – (Joannis Janssonii novus atlas)
Titelkartusche oben links, Massstabskartusche unten rechts. Osten oben. Ursprungswerk: "Joannis Janssonii novus atlas", Bd. 5 (Amsterdam, erschienen um 1680). Handschriftlicher Vermerk auf der Rückseite: "... von Jansson"
Ryh 8003 : 2

14853 Isles d'Amérique dites Caribes et Antilles et de Barlovento : avec privilege du roy / par P. Du Val d'Abbeville, geographe du roy. – [Ca. 1:2800000]. – A Paris : chez l'auteur pres le Palais sur le quay de l'Orloge au coin de la rue de Har.lay, 1677. – 1 Karte : Kupferdruck ; 32 x 25 cm. – (Cartes de geographie les plus nouvelles et les plus fideles)
Ursprungswerk: "Cartes de geographie les plus nouvelles et les plus fideles" von Pierre Duval (Paris, 1679). Küsten koloriert
Ryh 8003 : 3

14854 Carte des Antilles françoises et des isles voisines : dressée sur les memoires manuscrits de Mr. Petit ingénieur du roy, et sur quelques observations : avec privilège du roy juillet 1717 / par Guillaume Del'isle de l'Academie r.le des sciences, et premier geographe du roy ; Ph. Buache p. g. d. r. d. l'A. r. d. s. gendre de l'auteur avec priu. du 30 av. 1745. – [Ca. 1:900000]. – A Paris : chez l'auteur sur le quay de l'Horloge, 1745. – 1 Karte : Kupferdruck ; 63 x 35 cm
Koloriert
Ryh 8003 : 4

14855 Carte des Antilles françoises et des isles voisines : dressée sur les memoires manuscrits de Mr. Petit ingénieur du roy, et sur quelques observations : avec privilège du roy / par Guillaume Del'isle de l'Academie r.le des sciences, et premier geographe du roy ; Ph. Buache p. g. d. r. d. l'A. r. d. s. gendre de l'auteur avec priu. du roi. – Cette carte a été rectifiée en 1769 / par Phil. Buache. – [Ca. 1:900000]. – A Paris : chez Dezauche successeur des S.rs Del'Isle et Buache rue des Noyers près la rue des Anglois, [nach 1779]. – 1 Karte : Kupferdruck ; 63 x 35 cm
Titelkartusche oben rechts, Massstabsleisten unten rechts. Küsten koloriert
Ryh 8003 : 5

14856 Insvlæ Antillæ francicæ svperiores : cum vicinis insulis ex commentariis manuscriptis et variis navigantium observationibus / descriptæ a Petito geometra regio. – [Ca. 1:900000]. – Norib. [Nürnberg] : editore Christophoro Weigelio, [nach 1710]. – 1 Karte : Kupferdruck ; 32 x 35 cm
Titel oben rechts. Koloriert
Ryh 8003 : 8

14857 Insvlæ Antillæ francicæ inferiores : commentariis manuscriptis et variis navigantium observationibus / descriptæ a Petito geometra regio. – [Ca. 1:900000]. – Noribergæ [Nürnberg] : editore Christophoro Weigelio, [nach 1710]. – 1 Karte : Kupferdruck ; 31 x 34 cm
Titel Mitte rechts, Massstabsleisten unten rechts. Koloriert
Ryh 8003 : 9

14858 Dominia Anglorum in præcipuis insulis Americæ : ut sunt insula S. Christophori, Antegoa, Iamaica, Barbados (ex insulis Antillicanis) nec non insulæ Bermudes vel Sommers dictæ : cum privil. sac. cæs. majestatis = Die englische Colonie-Länder auf den Insuln von America / singulari mappa omnia exhibita et edita ab Homannianis Heredibus. – [Verschiedene Massstäbe]. – [Nürnberg] : [Homännische Erben], [nach 1730]. – 5 Karten auf 1 Blatt : Kupferdruck ; Gesamtgrösse 48 x 54 cm
Enthält: "Delineatio insulæ St. Christophori alias I. Kitts" (ca. 1:190000, 11 x 27 cm) oben links, "Insula Antegoa" (ca. 1:120000, 25 x 27 cm) Mitte links, "Insulæ Bermudes" (ca. 1:100000, 11 x 27 cm) unten links, "Insula Barbadoes" (ca. 1:120000, 22 x 27 cm) Mitte rechts, "Insula Iamaica" (ca. 1:200000, 14 x 27 cm) unten rechts. Kartusche mit lateinischem und deutschem Titel, sowie deutschen Erläuterungen und einer Übersetzungstabelle (engl.-dt.) oben rechts. Koloriert
Ryh 8003 : 10

14859 Carte reduite des isles Antilles : dressée au depost des cartes et plans de la marine : pour le service des vaisseaux du roi par ordre de M. de Moras ministre et secretaire d'etat ayant le departement de la marine / par le Sr. Bellin ingénieur de la marine et du depost des plans censeur royal de l'Academie de marine et de la Societé royale de Londres. – [Ca. 1:1200000]. – [Versailles] : [s.n.], 1758. – 1 Karte : Kupferdruck ; 86 x 54 cm. – (Hydrographie françoise ; No. 75)
2 Ansichten oben links: "Veue de l'isle de St. Eustache restante a l'Est quart de Nord Est a 6 lieues", "Veue de l'isle de St. Eustache restant au Nord Ouest quart de Nord a 6 lieues" (zusammen 9 x 22 cm). Nebenkarte in Kartusche unten links: "Carte particuliere des isles des Vierges / tiree des Anglois" (ca. 18 x 22 cm).
Nullmeridiane: Paris, London, Cap Lezard, Ferro, Teneriffa.
Blattnummer oben rechts: "No. 75". Ursprungswerk: "Hydrographie françoise" von J. N. Bellin (Versailles, 1773). Teilweise koloriert
Ryh 8003 : 11

14860 Les Antilles et la Guayanne : avec privilège du roi / par la Rochette 1776 ; traduit de l'anglais. – [Ca. 1:2700000]. – A Paris : chez le Rouge ing.r geogr du roi rue des g.ds Augustins, 1779. – 1 Karte : Kupferdruck ; 68 x 57 cm
6 Nebenkarten: "Baye de Praya ..." (10 x 14 cm, oben Mitte), "Isles du Cap Verd ..." (26 x 27 cm, oben rechts), "Idée du golfe du Mexique" (11 x 19 cm, Mitte rechts), "Vue de la baye de Praya ..." (5 x 28 cm, rechts), "Vue de l'isle de Mayo ..." (verschiedene Küstenansichten, 10 x 28 cm, rechts), "Vue de la rade anglaise dans l'isle de Mayo" (5 x 11 cm, unten rechts). Nullmeridiane: Cap Lezard, Ferro. Küsten und Grenzen koloriert
Ryh 8003 : 13

14861 Carta general de las islas Antillas menores, llamadas de Barlovento, y tambien Caribes / pop Don Tomas Lopez geógrafo de los dominios de S. M. – [Ca. 1:1300000]. – En Madrid : se hallará esta con las demas obras del autor en su casa calle de las Carretas entrando por la plazuela del Angel, año de 1781. – 1 Karte auf 2 Blättern : Kupferdruck ; 67 x 37 cm
Nebenkarte: "Islas nombradas las Virgenes" (16 x 22 cm, links Mitte), Erläuterungen oben rechts. Nullmeridiane: Madrid, Paris, London, Ferro, Teneriffa. Koloriert
Ryh 8003 : 15

14862 Isles Antilles ou du Vent, avec les isles sous le Vent : avec privilege du roi / par M. Bonne, ingénieur-hydrographe de la Marine. – [Ca. 1:3500000]. – [S.l.] : [s.n.], fevrier 1782. – 1 Karte : Kupferdruck ; 31 x 21 cm
Nebenkarte: "Supplément pour les isles occidentales sous le vent" (8 x 14 cm, links Mitte). Nullmeridiane: Paris, Ferro. Küsten koloriert
Ryh 8003 : 16

14863 Carte des Antilles. / Tardieu sculp. ; André scrips. – [Ca. 1:2800000]. – [Paris] : [Edme Mentelle], [1782]. – 1 Karte : Kupferdruck ; 31 x 42 cm. – (Atlas nouveau / Edme Mentelle ; 140)
Titel oben rechts, Massstabsleisten Mitte links. Nullmeridiane: Ferro, Paris. Seitennummer oben rechts: "No. 140". Ursprungswerk: "Atlas nouveau" von Edme Mentelle (Paris, 1782?). Küsten koloriert. Handschriftlicher Vermerk auf der Rückseite: "... par Mentelle"
Ryh 8003 : 17

14864 Carte des Antilles françaises et des isles voisines : dressée sur les memoires manuscrits de Mr. Petit ingenieur du roy, et sur quelques observations : avec privilege du roy / par Guillaume Del'isle de l'Academie r.le des sciences et premier geographe du roy. – [Ca. 1:900000]. – A Paris : chez l'auteur sur le quay de l'Horloge, juillet 1717. – 1 Karte : Kupferdruck ; 63 x 35 cm
Küsten koloriert
Ryh 8003 : 18

14865 Carte des iles Antilles / par J. B. Poirson ; gravé par Tardieu l'ainé, rue de Sorbonne, no. 385. – [Ca. 1:3100000]. – [Paris] : [F. Buisson], nivose an XI 1803. – 1 Karte : Kupferdruck ; 37 x 44 cm. – (Statistique générale et particulière de la France et de ses colonies: Atlas ; no. 12)
Nullmeridiane: Paris und Ferro. Blattnummer oben rechts: "No. XII.". Ursprungswerk: "Statistique générale et particulière de la France et de ses colonies: Atlas" publié par P. E. Herbin (Paris : F. Buisson, 1804). Grenzen koloriert
Ryh 8003 : 19

14866 Les Vierges / levées par les Anglais, et par les Dannois ; traduit de l'anglais. – [Ca. 1:490000]. – A Paris : chez le Sr. Le Rouge rue des grands Augustins, 1779. – 1 Karte : Kupferdruck ; 44 x 59 cm
11 Küstenansichten: "Les Vierges les plus orientales ...", "Isle du Passage ... et l'isle Serpent", "Vue de l'isle St. Jean", "S.te Croix ..." (zusammen ca. 13 x 23 cm, oben links), "Vue des isles venant de S.te Croix vers Virgin Gorda ...", "Anegada ...", "St. Martin ...", "St. Eustache ...", "Saba ..." (zusammen ca. 14 x 23 cm, oben rechts), "Caravel de St. Thomas", "Key des Oiseaux" (zusammen ca. 5 x 16 cm, unten links). Erläuterungen unten Mitte. Nullmeridiane: London, Ferro. Koloriert
Ryh 8003 : 28

14867 Insula Matanino vulgo Martanico : cum privilegio ordin: general: Belgii fœderati / in lucem edita per Nicolaum Visscher. – [Ca. 1:130000]. – [Amsterdam] : [Nicolaes Visscher], [nach 1677]. – 1 Karte : Kupferdruck ; 45 x 55 cm
Titel- und Massstabskartusche unten links. Küste und Grenze koloriert
Ryh 8003 : 32

14868 Carte de l'isle de la Martinique colonie françoise de l'une des isles Antilles de l'Amerique : dressée sur des plans manuscrits entr'autres sur celui de Mr. Houel ingenieur du roy : avec privilege du roi / assujétis a des

observations astronomiques e conciliés avec des memoires particuliers de feu Mr. Guill. Delisle p.er geographe de S. M.te de l'Acad. des sciences ; et présentée a Monseigneur le comte de Maurepas secretaire d'etat ayant le departement de la marine par son tres humble et tres obeissant serviteur Philippe Buache de l'Academie royale des sciences et gendre du dit Sr. Delisle ; Delahaye sculpsit ; Ph. Buache p. g. d. r. d. l'A. r. d. s. gendre de l'auteur avec privilege du roi. – [Ca. 1:190000]. – A Paris : chez Dezauche graveur successeur des S.rs De l'Isle et Buache premiers géographes du roi rue des Noyers, le 10 octob. 1779. – 1 Karte : Kupferdruck ; 43 x 58 cm
Titel oben, Massstabs- und Legendenkartusche unten links. Nullmeridian: Paris. Koloriert
Ryh 8003 : 34

14869 Carte de l'isle de la Martinique colonie françoise de l'une des isles Antilles de l'Amerique : dressée sur des plans manuscrits entr'autres sur celui de Mr. Houel ingenieur du roy / assujétis à des observations astronomiques e conciliés avec des memoires particuliers de feu Mr. Guill. Delisle premier geographe de S. Majesté de l'Academie des sciences ; et présentée a Monseigneur le comte de Maurepas secretaire d'etat ayant le departement de la marine par son tres humble et tres obeissant serviteur Philippe Buache de l'Academie royale des sciences et gendre du dit Sr. Delisle. – [Ca. 1:190000]. – A Amsterdam : chez Jean Covens et Corneille Mortier geographes, [zwischen 1721 und 1778]. – 1 Karte : Kupferdruck ; 43 x 58 cm
Titel oben, Massstabs- und Legendenkartusche unten links. Nullmeridian: Paris. Koloriert
Ryh 8003 : 35

14870 Representation la plus nouvelle et exacte de l'île Martinique : la premiere des iles del'Amerique Antilles, nommées Barlovento : cum gratia et privil. S. R. I. vicariat[us], in partib[us] Rheni, Svevia, et Juris Franconici / aux depens de Matthieu Seutter, graveur de cartes geograph. de S. M. i. ; Albrecht Carl Seutter sculp. – [Ca. 1:190000]. – A Augsburg : [Matthäus Seutter], [zwischen 1740 und 1760]. – 1 Karte : Kupferdruck ; 48 x 55 cm
Titelkartusche unten links, Legendenkartusche oben Mitte, Massstabsleisten oben rechts. Nullmeridian: Ferro. Koloriert
Ryh 8003 : 36

14871 La Martinique : une des Antilles françaises de l'Amérique : avec privilege du roi / dressée sur les nouvelles observations. – [Ca. 1:26000]. – A Paris : par Le Rouge ing.r géographe du roi rue des grands Augustins, 1753. – 1 Karte : Kupferdruck ; 48 x 61 cm
Ansicht unten links: "Veüe de la Martinique du point AB selon van Keulen" (28 x 3 cm). Nullmeridian: Paris. Koloriert
Ryh 8003 : 37

14872 Carte réduite de l'isle de la Martinique : dressée au Dépost des cartes plans et journaux de la marine : pour le service des vaisseaux du roy : par ordre de M. de Moras ministre et secretaire d'etat aiant le département de la marine / par M. Bellin ingénieur de la marine et du Depost des plans, censeur royal, de l'Academie de marine, et de la Société royale de Londres. – [Ca. 1:350000]. –

[Versailles] : [s.n.], 1758. – 1 Karte : Kupferdruck ; 54 x 86 cm. – (Hydrographie française ; No. 79)
Nebenkarte in Kartusche: "Plan du cul de sac royal de la Martinique" (23 x 28, oben rechts). Nullmeridian: Paris.
Numerierung oben rechts: "No. 79". Ursprungswerk: "Hydrographie française" von J. N. Bellin (Versailles, 1773). Teilweise koloriert
Ryh 8003 : 38

14873 Carte de l'isle de la Martinique / dressée par Mr. Bellin, ingenieur du roy de France et de la marine ; communiquée au public par les Heritiers de Homann. – [Ca. 1:190000]. – A Nuremberg [Nürnberg] : [Homännische Erben], en l'an 1762. – 1 Karte : Kupferdruck ; 45 x 53 cm
Legende oben rechts. Koloriert **Ryh 8003 : 40**

14874 Carte de l'isle de la Martinique : l'une des Antilles de l'Amérique dressée sur les memoires les plus nouveaux assujettie aux dernieres observations astronomiques / par T. Jefferys ; Chalmandrier sculp. – [Ca. 1:280000]. – A Paris : chez le Sr. Longchamps géographe rue St. Jacques à l'enseigne de la place des Victoires, 1762. – 1 Karte : Kupferdruck ; 32 x 35 cm
Legende unten Mitte. Koloriert **Ryh 8003 : 41**

14875 La Martinique : avec privilege du roi / par les ingenieurs anglais lorsqu'ils en étoient possesseurs ; par Jefferys 1775 ; d'apres les observations de M.rs de Verdun M. le chevalier de Borda et M. Pingré. – [Ca. 1:150000]. – A Paris : chez le Rouge ing.r géographe du roi rue des grands Augustins, 1779. – 1 Karte : Kupferdruck ; 44 x 58 cm. – (Atlas ameriquain septentrional)
Nebenkarte: "Cul de sac royal" (14 x 23 cm, unten links). Nullmeridian: Ferro. Ursprungswerk: "Atlas ameriquain septentrional" (Paris : le Rouge, 1778–1779). Koloriert
Ryh 8003 : 42

14876 Carta rappresentante l'isola della Martinicca / And. Scacciati scolpi ; D. V. Rossi scrisse. – [Ca. 1:360000]. – [Livorno] : [G. T. Masi e compagni], [1777]. – 1 Karte : Kupferdruck ; 21 x 28 cm. – (Atlante dell'America contenente le migliori carte geografiche)
Titel- und Massstabkartusche oben Mitte. Nullmeridian: Paris, Nordosten oben. Ursprungswerk: "Atlante dell'America contenente le migliori carte geografiche ..." (Livorno : G. T. Masi e compagni, 1777)
Ryh 8003 : 43

17.4.4 Kleine Antillen, Bermuda • Lesser Antilles, Bermuda

14877 Insulae Caraibicae : besondere Inseln. Insulae Bermudas. – [Versch. Orte], ca. 1630–1810. – 49 Kt. (in Sammelband) ; 56 cm
Systematische Gliederung nach Ryhiner: Kap. 17 (America), Sektion 4 (Insulae Indiae occidentalis), Bd. 4 **Ryh 8004**

14878 An accurate map of the island of St. Christopher, vulgarly called St. Kits : containing all the towns, parishes, forts [et]c. / by Eman. Bowen. – [Ca. 1:110000]. – [London] : [s.n.], [1752]. – 1 Karte : Kupferdruck ; 34 x 21 cm. – (A complete atlas, or distinct view of the known world ; [64])

Titelkartusche unten rechts. Nullmeridian: London, Osten oben.
Ursprungswerk: "A complete atlas, or distinct view of the known world" von Emanuel Bowen (London, 1752). Koloriert.
Ursprünglich zusammen mit "A new [and] accurate map of Bermudas or Sommers islands" auf einem Blatt (No. 64 des Ursprungswerks)
Ryh 8004 : 1

14879 Carte réduite de l'isle de Saint Christophe : dressée au Depost des cartes plans et journaux de la marine : pour le service des vaisseaux du roy : par ordre de M. le marquis de Massiac, lieutenant general des armées navales, secretaire d'etat aiant le département de la marine / par le S. Bellin ingenieur de la marine et du Depost des plans, censeur royal, de l'Academie de marine, et de la Societé royale de Londres. – [Ca. 1:30000]. – [Versailles] : [s.n.], 1758. – 1 Karte : Kupferdruck ; 58 x 86 cm. – (Hydrographie française ; No. 76)
Nebenkarte in Kartusche: "Isle de Nieves située a une lieue au sud de S. Christophe" (23 x 18, oben rechts). Nullmeridian: Paris.
Numerierung oben rechts: "No. 76". Ursprungswerk: "Hydrographie française" von J. N. Bellin (Versailles, 1773). Koloriert
Ryh 8004 : 2

14880 Isle St. Christophe ou St. Kitts : avec privilege du roi / levé par Ant: Ravell chevalier arpenteur général des isles de St. Christophe, Nevis et Montserrat ; par Jefferys en 1775 ; traduit de l'anglais. – [Ca. 1:45000]. – A Paris : par le Rouge ing.r géographe du roi rue des grands Augustins, 1779. – 1 Karte : Kupferdruck ; 44 x 58 cm
Nebenkarte: "Isle Nevis par Jefferys" (21 x 17 cm, oben rechts), Küstenansicht: "Vue de Nevis ..." (4 x 13 cm, oben Mitte). Nullmeridiane: Ferro, London. Koloriert
Ryh 8004 : 4

14881 Isle St. Christophe ou St. Kitts : avec privilege du roi / levé par Ant: Ravell chevalier arpenteur général des isles de St. Christophe, Nevis et Montserrat ; par Jefferys en 1775 ; traduit de l'anglais. – [Ca. 1:45000]. – A Paris : par le Rouge ing.r géographe du roi rue des grands Augustins, 1779. – 1 Karte : Kupferdruck ; 44 x 58 cm
Nebenkarte: "Isle Nevis par Jefferys" (21 x 17 cm, oben rechts), Küstenansicht: "Vue de Nevis ..." (4 x 13 cm, oben Mitte). Nullmeridiane: Ferro, London. Koloriert
Ryh 8004 : 5

14882 A new and accurate map of the island of Antigua or Antego : taken from surveys, and adjusted by astron.l observations : containing all the towns, parish churches, forts, castles, windmills, roads [et]c. / by Eman. Bowen. – [Ca. 1:130000]. – [London] : [s.n.], [1752]. – 1 Karte : Kupferdruck ; 32 x 23 cm. – (A complete atlas, or distinct view of the known world ; 67)
Titelkartusche oben links, Erläuterungen oben rechts, Legende unten rechts. Nullmeridian: London. Numerierung unten links: "No. 67". Ursprungswerk: "A complete atlas, or distinct view of the known world" von Emanuel Bowen (London, 1752). Koloriert
Ryh 8004 : 7 A

14883 Carte de l'isle d'Antigoa : une des isles Antilles aux Anglois : avec privilege du roy / PB [i.e. Philippe Buache?]. – [Ca. 1:150000]. – A Paris : chez Dezauche rue des Noyers près celle des Angl., [nach 1779]. – 1 Karte : Kupferdruck ; 23 x 32 cm
Numerierung unten rechts: "No. 10.". Koloriert **Ryh 8004 : 7 B**

14884 La Dominique : située entre la Martinique et la Guadeloupe : conquise par M. le M. is de Bouillé maréchal des camps et armées du roi. le 7 septembre 1778 : avec privilege du roi / levée en 1773 ; traduite de l'anglais. – [Ca. 1:80000]. – A Paris : par le Rouge ingenieur géographe du roi rue des grands Augustins, [1778?]. – 1 Karte : Kupferdruck ; 59 x 46 cm. – (Pilote americain 2.e partie ; 29)
Nullmeridiane: London, Ferro. Numerierung unten rechts: "29:".
Ursprungswerk: "Pilote americain 2.e partie" (Paris : le Rouge, 1779). Koloriert **Ryh 8004 : 7 C**

14885 Carte réduite de l'isle d'Antigue : dressée au Dépôt des cartes plans et journaux de la marine : pour le service des vaisseaux du roy : par ordre de M. le marquis de Massiac lieutenant général des armées navales secretaire d'etat aiant le département de la marine / par le S. Bellin ingenieur de la marine et du Dépôt des plans censeur royal de l'Academie de marine de la Société royale de Londres ; tirée des cartes angloises. – [Ca. 1:95000]. – [Versailles] : [s.n.], 1758. – 1 Karte : Kupferdruck ; 56 x 40 cm. – (Hydrographie française ; No. 77)
Nullmeridian: Paris. Numerierung oben rechts: "No. 77".
Ursprungswerk: "Hydrographie française" von J. N. Bellin (Versailles, 1773). Koloriert **Ryh 8004 : 8**

14886 Antigue : avec privilege du roi / levée par Robert Baker, arpenteur général de l'isle ; traduit de l'anglais. – [Ca. 1:55000]. – A Paris : chez le Rouge rue des g.ds Augustins, 1779. – 1 Karte : Kupferdruck ; 44 x 58 cm
Nebenkarte: "English harbour ou Port anglais" (13 x 11 cm, oben rechts). Nullmeridiane: Ferro, London. Koloriert **Ryh 8004 : 9**

14887 Plan de la Guadeloupe : c. p. s. c. m. / dessiné par Therbu lieutenant ingenieur ; gravé par Cöntgen graveur de la cour et de l'Université de Mayence. – [Ca. 1:450000]. – [Frankfurt a. M.] : [s.n.], [um 1790]. – 1 Karte : Kupferdruck ; 23 x 23 cm, Bildgrösse 35 x 23 cm. – (Plans de la Guerre de Sept Ans ; C 19)
Titel und Massstabsleiste oben links, Erläuterungen unten.
Titelvariante unten: "Plan de la Guadeloupe isle de l'Amérique méridionale ...". Numerierung unten rechts: "Lit. c N.ro 19".
Ursprungswerk: "Plans de la Guerre de Sept Ans", Kartenserie von L. Therbu (Frankfurt am Main, erschienen zwischen 1789 und 1792). Küsten koloriert **Ryh 8004 : 11**

14888 La Guadeloupe : dediée a M.gr Charles Philippe d'Albert Duc de Luynes, ... / par son très humble et très obeissant serviteur Le Rouge ing.r géographe du roy. – [Ca. 1:30000]. – A Paris : [Le Rouge] rue des Augustins, 1753. – 1 Karte : Kupferdruck ; 45 x 52 cm. – (Atlas ameriquain septentrional)
Nebenkarte der Insel Réunion ("L'isle de Bourbon ou Mascareigne", ca. 1:15 000, 19 x 22 cm) unten rechts. Ursprungswerk: "Atlas ameriquain septentrional" (Paris : le Rouge, 1778–1779). Koloriert **Ryh 8004 : 12**

14889 Carte reduite de l'isles de la Guadeloupe Marie Galante et les Saintes : dressée au Depost des cartes plans et journaux de la marine : pour le service des vaisseaux du roy : par ordre de M. Berryer ministre et secretaire d'etat

aiant le departement de la marine / par le S. Bellin ingenieur de la marine et du Depost des plans censeur royal de l'Academie de marine de la Societé royale de Londres. – [Ca. 1:200000]. – [Versailles] : [s.n.], 1759. – 1 Karte : Kupferdruck ; 57 x 84 cm. – (Hydrographie française ; No. 78)
Nebenkarte in Kartusche: "Environs du Fort Louis ..." (Plan, 14 x 21 cm, oben links). Nullmeridian: Paris. Numerierung oben rechts: "No. 78.". Ursprungswerk: "Hydrographie française" von J. N. Bellin (Versailles, 1773). Koloriert **Ryh 8004 : 13**

14890 Plan de la Guadeloupe : c. p. s. c. m. / dessiné par Therbu lieutenant ingenieur ; gravé par Cöntgen graveur de la cour et de l'Université de Mayence. – [Ca. 1:450000]. – [Frankfurt a. M.] : [s.n.], [um 1790]. – 1 Karte : Kupferdruck ; 23 x 23 cm, Bildgrösse 35 x 23 cm. – (Plans de la Guerre de Sept Ans ; C 19)
Titel und Massstabsleiste oben links, Erläuterungen unten.
Titelvariante unten: "Plan de la Guadeloupe isle de l'Amérique méridionale ...". Numerierung unten rechts: "Lit. c N.ro 19".
Ursprungswerk: "Plans de la Guerre de Sept Ans", Kartenserie von L. Therbu (Frankfurt am Main, erschienen zwischen 1789 und 1792). Koloriert **Ryh 8004 : 14**

14891 Carta esatta rappresentante l'isola della Guadalupa / Andrea Scacciati fc ; Giusep. Pazzi scrisse. – [Ca. 1:460000]. – [Livorno] : [G. T. Masi e compagni], [1777]. – 1 Karte : Kupferdruck ; 21 x 28 cm. – (Atlante dell'America contenente le migliori carte geografiche)
Titelkartusche oben rechts, Massstabskartusche oben links.
Ursprungswerk: "Atlante dell'America contenente le migliori carte geografiche ..." (Livorno : G. T. Masi e compagni, 1777) **Ryh 8004 : 15**

14892 La Dominique : située entre la Martinique et la Guadeloupe : conquise par M. le M. is de Bouillé maréchal des camps et armées du roi. le 7 septembre 1778 : avec privilege du roi / levée en 1773 ; traduite de l'anglais. – [Ca. 1:80000]. – A Paris : par le Rouge ingenieur géographe du roi rue des grands Augustins, [1778?]. – 1 Karte : Kupferdruck ; 59 x 46 cm. – (Pilote americain 2.e partie ; 29)
Nullmeridiane: London, Ferro. Numerierung unten rechts: "29:".
Ursprungswerk: "Pilote americain 2.e partie" (Paris : le Rouge, 1779). Koloriert **Ryh 8004 : 17**

14893 Carte de la Dominique : prise par les François le 7 septembre 1778 : avec le plan du débarquement, et de l'attaque des forts et batteries par les troupes et les fré gates de Sa Majesté : dediée a M. de Sartine ministre et secretaire d'etat au département de la marine et des colonies / par le S. Buache géographe ord.e du roi. – [Ca. 1:160000]. – A Paris : chez l'auteur rue des Noyers, 1778. – 1 Karte : Kupferdruck ; 59 x 46 cm
Nebenkarten: "Position de la Dominique entre les isles Antilles" (9 x 8 cm, links Mitte), "Plan du débarquement et de l'attaque des forts et batteries" (20 x 11 cm, unten links). Nullmeridiane: Ferro, Paris. Koloriert **Ryh 8004 : 18**

14894 La Dominique : prise par les François le 7 septembre 1778. – [Ca. 1:85000]. – A Paris : chés les S.rs Perrier et Verrier eleves et successeurs de Julien

géographe a l'hotel Soubise, [zwischen 1778 und 1800]. – 1 Karte : Kupferdruck ; 59 x 45 cm

Titel und Massstabsleiste unten links. Nullmeridiane: Ferro, London. Koloriert **Ryh 8004 : 19**

14895 L'isle de la Dominique : c. p. r. / par M. J. M. anglois. – [Ca. 1:80000]. – A Paris : chez Lattré graveur ordinaire du roi de M. le Duc d'Orléans et de la ville rue St. Jacques la porte cochere vis-à-vis celle de la Parcheminerie, 1779. – 1 Karte : Kupferdruck ; 59 x 46 cm

Erläuterungen unten rechts und unten links. Nebenkarte: "Grande Anse ou baye du Prince Ruperts" (18 x 16 cm, oben rechts). Nullmeridian: Paris. Koloriert **Ryh 8004 : 20**

14896 Carte de St. Domingue : dressée d'après la carte hydrographique de Chastenot-Puisegur sur les divers morceaux topographiques de l'intérieur de cette ile, publiée par Phelipeau; la carte itinéraire des deux principales routes du cap Français à St. Domingo, par Daniel Lescallier, relevée en 1784; et sur plusieurs cartes manuscrites / par J. B. Poirson ; gravé par Tardieu l'ainé rue de Sorbonne no. 385. – [Ca. 1:1400000]. – [Paris] : [F. Buisson], nivose de l'an XI [1803]. – 1 Karte :

Kupferdruck ; 31 x 49 cm. – (Statistique générale et particulière de la France et de ses colonies: Atlas ; no. 13) Nullmeridiane: Paris und Ferro. Blattnummer oben rechts: "No. XIII.". Ursprungswerk: "Statistique générale et particulière de la France et de ses colonies: Atlas" publié par P. E. Herbin (Paris : F. Buisson, 1804). Küsten und Grenzen koloriert **Ryh 8004 : 21**

14897 Carte de l'isle de Sainte Lucie : dressée au Dépôt des cartes et plans de la marine : pour le service des vaisseaux du roy : par ordre de M. le Duc de Choiseul colonel general des Suisses et Grisons ministre de la guerre et de la marine / par le Sr. Bellin ingenieur de la marine ; [Stecher:] P. A. Rameau fecit 1763. – [Ca. 1:120000]. – [Versailles] : [s.n.], 1763. – 1 Karte : Kupferdruck ; 54 x 86 cm. – (Hydrographie française ; No. 80)

Nebenkarten: "Plan du port du Carenage" (17 x 24 cm, oben links), "Plan du cul de sac des Roseaux" (15 x 24 cm, oben Mitte), "Mouillages du Grand Islet et du Choc" (12 x 34 cm, oben rechts). Nullmeridian: Paris, Osten oben. Blattnummer oben rechts: "No. 80". Ursprungswerk: "Hydrographie française" von J. N. Bellin (Versailles, 1773). Koloriert **Ryh 8004 : 23**

14898 Karte von der Insel St. Lucia / von M. B[ellin] ing. de la marine 1758. – [Ca. 1:350000]. – [Nürnberg] : [Gabriel Nicolaus Raspe], 1758. – 1 Karte : Kupferdruck ; 19 x 29 cm

Osten oben. Numerierung oben rechts: "N.ro 143". Ursprungswerk: 10. Teil des "Schauplatz des gegenwärtigen Kriegs" (Nürnberg : G. N. Raspe, 1762). Koloriert **Ryh 8004 : 24**

14899 S.te Lucie : d'après les plans levés par les Anglois lors qu'ils la possedoient : avec privilege du roi / par Jefferys en 1775 ; traduit de l'anglois. – [Ca. 1:120000]. – A Paris : par le Rouge rue des grands Augustins, 1779. – 1 Karte : Kupferdruck ; 59 x 44 cm

Nebenkarte: "Plan du Carenage" (15 x 18 cm, oben links). Nullmeridiane: Ferro, London. Koloriert **Ryh 8004 : 25**

14900 Isle St. Vincent : levée en 1773 après le traité fait avec les Caraïbes : avec privilege du roi / traduit de l'anglois. – [Ca. 1:40000]. – A Paris : chez le Rouge rue des grands Augustins, 1778. – 1 Karte : Kupferdruck ; 59 x 44 cm. – (Pilote americain 2.e partie ; 31)

Nullmeridian: London. Numerierung unten rechts: "31.". Ursprungswerk: "Pilote americain 2.e partie" (Paris : le Rouge, 1779). Koloriert **Ryh 8004 : 28**

14901 An accurate map of the island of Barbadoes : drawn from an actual survey : containing all the towns churches fortifications roads paths plantations [et]c. / by Eman. Bowen. – [Ca. 1:85000]. – [London] : [s.n.], [1752]. – 1 Karte : Kupferdruck ; 34 x 42 cm. – (A complete atlas, or distinct view of the known world ; 69)

Titelkartusche oben links. Nullmeridian: London, Osten oben. Numerierung unten links: "No. 69.". Ursprungswerk: "A complete atlas, or distinct view of the known world" von Emanuel Bowen (London, 1752). Koloriert **Ryh 8004 : 30**

14902 Isle de Barbade : une des Antilles aux Anglois divisée par paroisses. – [Ca. 1:130000]. – [S.I.] : [s.n.], [18. Jahrhundert]. – 1 Karte : Kupferdruck ; 28 x 21 cm
Titelkartusche oben rechts. Koloriert **Ryh 8004 : 31 A**

14903 Carta esatta rappresentante l'isola di Barbados / D. Verem. Rossi M. V. sc. – [Ca. 1:250000]. – [Livorno] : [G. T. Masi e compagni], [1777]. – 1 Karte : Kupferdruck ; 21 x 16 cm. – (Atlante dell'America contenente le migliori carte geografiche)

Titelkartusche oben rechts. Ursprungswerk: "Atlante dell'America contenente le migliori carte geografiche ..." (Livorno : G. T. Masi e compagni, 1777) **Ryh 8004 : 31 B**

14904 Carte de l'isle de la Barbade : dressee au Depost des cartes et plans de la marine : pour le service des vaisseaux du roy : par ordre de M. de Massiac lieutenant general des armées navales secretaire d'etat aiant le departement de la marine : avec une description géographique de cette isle / par le Sr. Bellin ingenieur de la marine et du Depost des plans, censeur royal, de l'Academie de marine, et de la Societé royale de Londres. – [Ca. 1:85000]. – [Versailles] : [s.n.], 1758. – 1 Karte : Kupferdruck ; 54 x 39 cm. – (Hydrographie française ; No. 81)

Nullmeridiane: Paris, London. Numerierung oben rechts: "No. 81". Ursprungswerk: "Hydrographie française" von J. N. Bellin (Versailles, 1773). Koloriert **Ryh 8004 : 32**

14905 La Barbade / levée par G: Mayo ; gravée par Jefferys. – [Ca. 1:60000]. – A Paris : chez le Rouge rue des grands Augustins, 1779. – 1 Karte : Kupferdruck ; 58 x 45 cm

Nebenkarten: "Vue de la Barbade lorsque le point du nord ...", "Vue de la Barbade lorsqu'elle gist ..." (Küstenansichten, zusammen ca. 7 x 19 cm, oben rechts). Nullmeridiane: Ferro, London

Ryh 8004 : 33

14906 Bequia ou Becouya : la plus septentrionale des Granadilles / leve en 1763. – [Ca. 1:25000]. – [Paris] : [le Rouge], [nach 1763]. – 1 Karte : Kupferdruck ; 30 x 44 cm

Titel und Massstabsleiste oben links. Nullmeridian: London.
Koloriert. Handschriftlicher Vermerk auf dem Registerblatt: "par le Rouge"
Ryh 8004 : 37

14907 Isle de la Grenade : l'une des Antilles françaises en Amerique : avec priv. du roy / par Philippe Buache ; Desbruslins sculpsit. Plan de la rade du Fort Royal : à l'occid.t de l'isle de la Grenade l'une des Antilles françaises / levé sur les lieux en 1746 par Mr. Romain ingénieur du roi aux isles de l'Amérique. – A Paris : [J. A. Dezauche] rue des Noyers, janvier 1747 [erschienen nach 1779]. – 2 Karten auf einem Blatt : Kupferdruck ; Bildgrösse 21 x 36 cm

Karte links: "Isle de la Grenade" (ca. 1:360 000), Karte rechts: "Plan de la rade du Fort Royal" (ca. 1:35 000). Nullmeridiane: l'observatoire (=Paris), l'isle de Fer (=Ferro). Koloriert **Ryh 8004 : 38 A-B**

14908 Karte von der Insel Grenada und den Grenadillen in Nord America : unter den zwölften Grad der Breite / gezeichnet von M. Bellin ing. de la marine 1758. – [Ca. 1:230000]. – [Nürnberg] : [Gabriel Nicolaus Raspe], 1758. – 1 Karte : Kupferdruck ; 20 x 29 cm
Numerierung oben rechts: "N.ro 142.". Ursprungswerk: 10. Teil des "Schauplatz des gegenwärtigen Kriegs" (Nürnberg : G. N. Raspe, 1762). Koloriert **Ryh 8004 : 38 C**

14909 Carte de l'isle de la Grenade : dressée au Dépôt des cartes et plans de la marine : pour le service des vaisseaux du roy : par ordre de M. Berryer ministre et secretaire d'etat aiant le departement de la marine / par le S. Bellin ingenieur de la marine, du Dépôt des plans [et].a. – [Ca. 1:60000]. – [Versailles] : [s.n.], 1760. – 1 Karte : Kupferdruck ; 87 x 55 cm. – (Hydrographie française ; No. 82)

Nebenkarte: "Vue des islets comme ils paroissent ..." (Küstenansicht, 5 x 37 cm, oben links). Nullmeridian: Paris.
Numerierung oben rechts: "No. 82". Ursprungswerk: "Hydrographie française" von J. N. Bellin (Versailles, 1773). Teilweise koloriert
Ryh 8004 : 39

14910 La Grenade : divisée par paroisses : levée par ordre du Gouverneur Scott : avec privilege du roi / traduit de l'anglais. – [Ca. 1:70000]. – A Paris : chez le Rouge rue des grands Augustins, 1778. – 1 Karte : Kupferdruck ; 45 x 59 cm. – (Pilote américain 2.e partie ; 30)
Erläuterungen unten links. Nullmeridiane: London, Ferro. Osten oben. Numerierung oben rechts: "30.". Ursprungswerk: "Pilote américain 2.e partie" (Paris : le Rouge, 1779). Koloriert
Ryh 8004 : 41

14911 La Grenade : divisée par quartiers, avec ses ports et mouillages d'après celle levée par ordre du Gouverneur Scott : c. p. r. – [Ca. 1:70000]. – A Paris : chez Latrè graveur ord. du roy de M. I. Duc d'Orléans et de la ville rue St. Jacques la porte cochère vis-à-vis la rue de la Parcheminerie, 1779. – 1 Karte : Kupferdruck ; 43 x 58 cm
Erläuterungen unten links. Nullmeridiane: London, Ferro. Osten oben. Koloriert
Ryh 8004 : 42

14912 Carta esatta rappresentante l'isola di Granata. – [Ca. 1:180000]. – [Livorno] : [G. T. Masi e compagni],

[1777]. – 1 Karte : Kupferdruck ; 22 x 17 cm. – (Atlante dell'America contenente le migliori carte geografiche)
Titel- und Massstabskartusche oben. Nullmeridian: Paris.
Ursprungswerk: "Atlante dell'America contenente le migliori carte geografiche ..." (Livorno : G. T. Masi e compagni, 1777).
Handschriftlicher Vermerk auf dem Registerblatt: "per Masi"
Ryh 8004 : 43

14913 Tabago : dressé sur des arpentages nouveaux : avec privilege du roi / par Jefferys en 1775 ; traduit de l'anglais. – [Ca. 1:80000]. – A Paris : par le Rouge ingenieur geographe du roi rue des grands Augustins, 1779. – 1 Karte : Kupferdruck ; 45 x 59 cm
Nebenkarten: "Topographie, de la grande et petite baye de Courland. Par David Ross" (26 x 19 cm, oben links), "Man of War Baye" (14 x 17 cm, unten rechts). Erläuterungen unten Mitte und oben links. Nullmeridian: Ferro. Koloriert. Erläuterungen oben links teilweise beschnitten
Ryh 8004 : 46

14914 Tabago : dressé sur des arpentages nouveaux : avec privilege du roi / par Jefferys en 1775 ; traduit de l'anglais. – [Ca. 1:80000]. – A Paris : par le Rouge ingenieur geographe du roi rue des grands Augustins, 1779. – 1 Karte : Kupferdruck ; 45 x 59 cm
Nebenkarten: "Topographie, de la grande et petite baye de Courland. Par David Ross" (26 x 19 cm, oben links), "Man of War Baye" (14 x 17 cm, unten rechts). Erläuterungen unten Mitte und oben links. Nullmeridian: Ferro. Koloriert
Ryh 8004 : 47

14915 La ville et isle de St. Martin, dans l'Amérique. – A Amsterdam : chez J. Covens et C. Mortier, [zwischen 1721 und 1778]. – 1 Ansicht : Kupferdruck ; 27 x 36 cm
Ursprünglicher Verlagsvermerk unten links: "a Leide, chez Pierre vander Aa.". Titeltartusche oben Mitte, lateinische Legende oben rechts
Ryh 8004 : 49

14916 Curaçao / tiré des originaux hollandais de Van Keulen ; dressé sur les dernières observations ; traduit de l'anglais. – [Ca. 1:150000]. – A Paris : chez le Rouge rue des g.ds Augustins, 1779. – 1 Karte : Kupferdruck ; 44 x 59 cm
Nebenkarte: "Fort Amsterdam" (14 x 13 cm, rechts), 4 Küstenansichten von Curaçao (zusammen ca. 14 x 35 cm, oben rechts). Nullmeridiane: Ferro, London. Teilweise koloriert
Ryh 8004 : 50

14917 Les isles Turques : d'après les levées de 1753. par le Sloop d'aigle et l'Emeraude : par ordre du gouverneur de St. Domingue / corrigées sur les observations de Ed: Hawke faites en 1770 dans le Shooner Royal ; publié a Londres en 1775 ; traduit. – [Ca. 1:65000]. – A Paris : chez le Rouge, en 1779. – 1 Karte : Kupferdruck ; 44 x 30 cm
Erläuterungen oben rechts. Nullmeridian: London. Koloriert
Ryh 8004 : 51

14918 Ruatan ou Rattan : avec privilege du roi / levé par Henry Barnsley lieutenant ; augmenté par Jefferys en 1775 ; traduit de l'anglais. – [Ca. 1:140000]. – A Paris : chés le Rouge ing.r géographe ord.re du roi rue des g.ds Augustins, 1779. – 1 Karte : Kupferdruck ; 44 x 59 cm
Nebenkarten: "Vieille Providence et S.ta Catalina" (20 x 18 cm, oben links), "Port du nouveau Port Royal ..." (21 x 19 cm, oben

rechts). Erläuterungen unten Mitte. Nullmeridiane: Ferro, London. Koloriert **Ryh 8004 : 52**

14919 Vedvta di S. Evstachio / N. Matraini del. ; J. Ottauiani inc. – [Livorno] : [G. T. Masi e compagni], [1777]. – 1 Ansicht : Kupferdruck ; 18 x 35 cm. – (Atlante dell'America contenente le migliori carte geografiche)
Titel und Legende unten. Ursprungswerk: "Atlante dell'America contenente le migliori carte geografiche ..." (Livorno : G. T. Masi e compagni, 1777). Handschriftlicher Vermerk auf dem Registerblatt: "von Masi" **Ryh 8004 : 53**

14920 Carta reducida de las islas Lucayas, ò de los Lucayos / por D. Juan Lopez pensionista de S. M. – [Ca. 1:1400000]. – En Madrid : se hallará este con los mios y las obras de mi padre en la calle de las Carretas entrando por la plazuela del Angel, año de 1782. – 1 Karte : Kupferdruck ; 38 x 38 cm
Nebenkarte: "Plan del puerto de la Providencia" (6 x 12 cm, rechts), Erläuterungen oben rechts. Nullmeridian: "Pico de Teide, ó Tenerife". Koloriert **Ryh 8004 : 57**

14921 Mappa æstivarvm insularum, alias Barmvdas dictarum : ad ostia mexicani æstuarÿ ... – [Ca. 1:50000]. – Amstelodami [Amsterdam] : apud Henricum Hondium, [1633]. – 1 Karte : Kupferdruck ; 34 x 51 cm, Bildgrösse 40 x 51 cm. – (Atlas ou representation du monde universel, et des parties d'icelui)
Titelkartusche Mitte, Massstabskartuschen oben links und unten rechts, Legende mit 2 bildlichen Darstellungen unten. Französischer Text auf der Kartenrückseite ("Description de l'isle de Barmvde."). Seitennumerierung (Rückseite): "705", "708" (oben), "Qqqqqqq" (unten). Ursprungswerk: "Atlas ou representation du monde universel, et des parties d'icelui" von G. Mercator und J. Hondius (Amsterdam : H. Hondius, 1633). Küsten koloriert. Text der Titelkartusche wegen Defekt nicht vollständig lesbar **Ryh 8004 : 61**

14922 Mappa æstivarvm insularum, alias Barmvdas dictarum : ad ostia mexicani æstuarÿ ... – [Ca. 1:50000]. – Amstelodami [Amsterdam] : Guiljelm. Blaeuw excudit, [1642 oder 1643]. – 1 Karte : Kupferdruck ; 34 x 52 cm, Bildgrösse 40 x 52 cm. – (Novvs Atlas, das ist Weltbeschreibung. Ander Theil)
Deutscher Text ("Bermudes.") auf der Rückseite. Titelkartusche Mitte, Massstabskartuschen oben links und unten rechts, Legende mit 2 bildlichen Darstellungen unten. Seitennumerierung (Rückseite): "West Indien." und "E" (unten). Ursprungswerk: 2. Teil des "Novus Atlas" hrsg. von Joan und Cornelius Blaeu (Deutsche Ausgabe. – Amsterdam, 1642/43). Küsten koloriert **Ryh 8004 : 62**

14923 Mappa æstivarvm insularum alias Barmudas dictarum : ad ostia mexicane æstuarÿ ... – [Ca. 1:100000]. – [Amsterdam] : [Cloppenburgh], [1630]. – 1 Karte : Kupferdruck ; 18 x 25 cm. – (Gerardi Mercatoris atlas sive cosmographicæ meditationes de fabrica mundi et fabricati figura ; Appendix 45)
Titelkartusche unten rechts, Massstabsleiste unten links und oben links. Seitennumerierung oben rechts ("45"), Kapitelüberschrift oben Mitte ("Description des isles Bermudas."). Ursprungswerk: Appendix von "Gerardi Mercatoris atlas sive cosmographicæ meditationes de fabrica mundi et fabricati figura" (Amsterdam : Cloppenburgh, 1630). Grenzen koloriert. Auf Papier aufgeklebt **Ryh 8004 : 65**

14924 A new [and] accurate map of Bermudas or Sommer's islands : taken from an actual survey; wherein the errors of former charts are corrected / by Eman. Bowen. – [Ca. 1:90000]. – [London] : [s.n.], [1752]. – 1 Karte : Kupferdruck ; 35 x 21 cm. – (A complete atlas, or distinct view of the known world ; 64)
Erläuterungen links, oben rechts, rechts und unten rechts. Titelkartusche unten links, Massstabsleiste oben rechts. Nordosten oben. Numerierung unten links: "No. 64". Ursprungswerk: "A complete atlas, or distinct view of the known world" von Emanuel Bowen (London, 1752). Koloriert. Ursprünglich zusammen mit "An accurate map of the island of St. Christopher, vulgarly called St. Kits" auf einem Blatt **Ryh 8004 : 66 A**

14925 Bermudes, ou iles de Sommer, dans l'Amerique septentrionale : avec le regitre des departemens de ce pays aux peuplades angloises / données nouvellement au public par Pierre vander Aa marchand libraire à Leide. – [Ca. 1:70000]. – Se vend a Amsterdam : chez Còvens et Mortier, [zwischen 1721 und 1778]. – 1 Karte : Kupferdruck ; 24 x 35 cm, Bildgrösse 29 x 35 cm
Titel- und Massstabskartusche oben rechts, Legende unten. Nordwesten oben. Koloriert **Ryh 8004 : 66 B**

14926 Les Bermudes : avec privilege du roi / levée par Lampriere ; déterminées astronomiquement à Londres en 1775 ; traduit de l'anglois. – [Ca. 1:60000]. – A Paris : chés le Rouge ingen. géographe du roi rue des grands Augustins, en 1779. – 1 Karte : Kupferdruck ; 44 x 58 cm
Erläuterungen unten rechts. Nullmeridian: London. Koloriert **Ryh 8004 : 67**

18

Australien, Ozeanien

Australia, Oceania

18.1 Australien, Ozeanien • Australia, Oceania

14927 Australien und Südmeer : Generalkarten, Spezialkarten, Reisen um die ganze Welt. – [Versch. Orte], 1684–1810. – 23 Kt. (in Sammelband) ; 54 cm Systematische Gliederung nach Ryhiner: Kap. 18 (Australien oder Südindien sowie auch Polynesia oder Inselwelt), Bd. 1 **Ryh 8101**

14928 Terres australes : avec privilege de Sa Majesté / par P. Du Val geographe ord.re du roy. – A Paris : chez l'auteur en l'isle du Palais sur le quay de l'Orloge proche le coin de la ruë de Harlay, 1684. – 1 Karte : Kupferdruck ; 40 x 58 cm. – (Cartes de geographie les plus nouvelles et les plus fideles)

3 Erläuterungskartuschen unten. Gehört zur 4-blättrigen Karte "Carte universelle du monde ..." von P. Duval. Ursprungswerk: "Cartes de geographie les plus nouvelles et les plus fideles" von Pierre Duval (Paris, 1679). Grenzen und Küsten koloriert **Ryh 8101 : 1**

14929 Carte reduite des mers comprises entre l'Asie et l'Amérique apelées par les navigateurs mer du Sud ou mer Pacifique : pour servir aux vaisseaux du roi / dressée au Dépost des cartes, plans et journaux de la marine par ordre de M. le comte de Maurepas 1742 ; Dheulland sculp. – Cette carte a été corrigée en 1756. – [Versailles] : [s.n.], 1756. – 1 Karte : Kupferdruck ; 56 x 84 cm. – (Hydrographie française ; No. 100)

Nullmeridiane: Paris, Teneriffa, Ferro. Numerierung oben rechts: "no. 100". Ursprungswerk: "Hydrographie française" von J. N. Bellin (Versailles, 1773). Koloriert **Ryh 8101 : 2**

14930 Carte réduite de la mer du Sud : pour servir a l'histoire générale des voyages / par M. Bellin ing.r de la marine, et de la Societé roy.e de Londres. – [Paris] : [Didot], 1753. – 1 Karte : Kupferdruck ; 21 x 35 cm. – (Histoire générale des voyages ; tom. 11, no. 9)

Nullmeridiane: Paris, Ferro. Numerierung unten rechts: "Tome XI. No. 9.". Ursprungswerk: Band 11 der "Histoire générale des voyages" von A. F. Prévost (Paris : Didot, 1753). Auf Papier aufgeklebt **Ryh 8101 : 3**

14931 Charte von einem Theile des Süd-Meer, darinnen die verschiedenen Farthen und Entdeckungen angezeigt sind, welche von nachstehenden, auf S.r Gros-Britt. Maj. Befehl ausgesandten Schiffen gemacht worden sind : der Dolphin vom Com[m]odore Byron und die Tamar vom Cap.n Mouat, 1765 : der Dolphin vom Cap.n Wallis und die Swallow vom Cap.n Carteret, 1767 : und der Endeavour vom Lieutenant Cook, 1769, com[m]andirt / Glassbach sc. Berol. – Berol. [Berlin] : [s.n.], [zwischen 1770 und 1780]. – 1 Karte : Kupferdruck ; 34 x 65 cm

Erklärungen in der Mitte unten. Nullmeridian: Greenwich. Numerierung unten rechts: "1" **Ryh 8101 : 4**

14932 Carte de la partie méridionale de la mer du Sud qui représente les découvertes faites avant 1764 / gravé d'après la carte de Mr. le Chevalier Dalrymple ; sous la direction de Mr. De Vaugondy géog. ord. du roi et censeur royal ; gravé par E. Dussy. – [Paris] : [s.n.], 1774. – 1 Karte : Kupferdruck ; 18 x 46 cm. – (Atlas universel

pour l'étude de la géographie et de l'histoire ancienne et moderne ; no. 116)

Nullmeridiane: Ferro, London, Paris. Numerierung oben rechts: "No. 116". Ursprungswerk: "Atlas universel pour l'étude de la géographie et de l'histoire ancienne et moderne" von E. A. Philippe de Prétot (Paris : Nyon l'ainé, 1787) **Ryh 8101 : 5**

14933 Nuove scoperte fatte nel 1765, 67, e 69 nel mare del Sud : con privilegio dell'eccmo senato / G. Zuliani scl. ; G. V. Pasquali scri. – Venezia : presso Antonio Zatta, 1776. – 1 Karte : Kupferdruck ; 30 x 40 cm. – (Atlante novissimo)

Erläuterungen unten links. Ursprungswerk: Band 4 des "Atlante novissimo" von Antonio Zatta (Venezia, ca. 1788). Koloriert **Ryh 8101 : 6**

14934 Polynesien (Inselwelt) oder der fünfte Welttheil / verfasst von Herrn Daniel Djurberg ; neu herausgegeben von Herrn F. A. Schræmbl ; gestochen von Ig. K. v. Lackner. – Wien : zu finden in eigenem Verlage, 1789. – 1 Karte : Kupferdruck ; 46 x 69 cm. – (Allgemeiner grosser Atlas ; N. 114)

Nebenkarte unten rechts: "Oster I., S. Daniel" (8 x 4 cm). Numerierung oben rechts: "No. CXIV". Ursprungswerk: "Allgemeiner grosser Atlas" von F. A. Schrämbl (Wien, 1786–1800). Küsten und Fahrten koloriert **Ryh 8101 : 7**

14935 Carte pour servir au voyage de M. de Surville capitaine de vaisseaux / dressé sur ses mémoires par M. de Laborde. – [Paris] : [s.n.], 1791. – 1 Karte : Kupferdruck ; 53 x 88 cm

Nullmeridiane: Paris, Ferro. Wahrscheinliches Ursprungswerk: Atlas zur "Histoire abrégée de la mer du Sud" (Paris, 1791). Koloriert **Ryh 8101 : 8**

14936 Carte d'une partie de la mer du Sud avec des détails sur les princip.les isles de cette mer / par M. de Laborde. – [Paris] : [s.n.], 1791. – 1 Karte : Kupferdruck ; 86 x 61 cm

Mit 47 Nebenkarten unten rechts und oben links. Nullmeridiane: Paris, Ferro. Wahrscheinliches Ursprungswerk: Atlas zur "Histoire abrégée de la mer du Sud" (Paris, 1791) **Ryh 8101 : 9**

14937 Karte von Australien oder Polynesien : nach den Zeichnungen, Reisebeschreibungen und Tagebücher der vorzüglichsten Seefahrer bis 1789 entworfen im Jahr 1792. – Nürnberg : in der Weigel und Schneiderschen Handlung, 1792. – 1 Karte : Kupferdruck ; 46 x 65 cm Nullmeridian: Greenwich. Koloriert **Ryh 8101 : 10**

14938 Karte vom fünften Erdtheil oder Polynæsien-Inselwelt oder Australien od. Südindien : mit röm. kayserl. Freyheit / entworfen von Fridrich Gottlieb Canzler, d. W. Dr. zu Goettingen ; Joh. Lor. Jac. Rausch sc. – Nürnberg : bey den Hom. Erben, 1795. – 1 Karte : Kupferdruck ; 44 x 56 cm

Meilenmassstäbe unten links, Erklärungstabelle oben rechts. Nullmeridian: Greenwich. Koloriert **Ryh 8101 : 11**

14939 Karte von Australien oder Polynesien : nach den Zeichnungen, Reisebeschreibungen und Tagebücher der vorzüglichsten Seefahrer bis 1789 entworfen im Jahr 1792 : mit kayserl. allergn. Privil. – Vermehrt 1796. –

Nürnberg : in der Weigel und Schneiderschen Handlung, 1796. – 1 Karte : Kupferdruck ; 46 x 65 cm
Nullmeridian: Greenwich. Koloriert **Ryh 8101 : 12**

14940 General-Charte von Australien : nach den neuesten Entdeckungs-Reisen und astronomischen Bestim[m]ungen / neu entworfen und gezeichnet von I. C. M. Reinecke. – Revidirt im September 1803. – Weimar : im Verlage des Industrie Comptoirs, 1803. – 1 Karte : Kupferdruck ; 45 x 61 cm
Nullmeridian: Ferro. Küsten koloriert **Ryh 8101 : 13**

14941 Australien (Südland) auch Polynesien oder Inselwelt, insgemein der fünfte Welttheil genannt : nach den neuesten und bewährtesten Hilfsmitteln entworfen. – Augsburg : bey Johan[n]es Walch, 1802. – 1 Karte : Kupferdruck ; 47 x 60 cm
Erläuterungen unten links. Nullmeridian: Ferro. Koloriert **Ryh 8101 : 14**

14942 Der noerdliche Theil des grossen Welt Meeres : nach den neuesten Bestimmungen und Entdeckungen / von C. G. Reichard. – Weimar : im Verlage des L. Industrie Comptoirs, 1803. – 1 Karte : Kupferdruck ; 48 x 65 cm
Nullmeridian: "Östliche Länge XX. Grad westwärts von Paris" [=Ferro]. Küsten koloriert **Ryh 8101 : 21**

14943 Carte d'une partie de la Nouvelle Hollande, de l'isle des Aracides découverte par M.rs de Bougainville de Surville et Shortland; et de quelques autres côtes de la mer du Sud / par Mr. de Laborde. – [Paris] : [s.n.], 1791. – 1 Karte : Kupferdruck ; 95 x 56 cm
Mit 6 Nebenkarten. Nullmeridian: Paris. Wahrscheinliches Ursprungswerk: Atlas zur "Histoire abrégée de la mer du Sud" (Paris, 1791) **Ryh 8101 : 31**

14944 Carte des isles de Papous / [Titelkartusche:] Choffard fes ; gravé. par. Lattré. – [Paris] : [Nyon], [1787]. – 1 Karte : Kupferdruck ; 31 x 35 cm. – (Atlas universel pour l'étude de la géographie et de l'histoire ancienne et moderne ; [no. 124])
Titelkartusche oben rechts. Nullmeridian: Gebe. Numerierung oben rechts: "Tom. I. Pag. 386". Ursprungswerk: "Atlas universel pour l'étude de la géographie et de l'histoire ancienne et moderne" von E. A. Philippe de Prétot (Paris : Nyon l'ainé, 1787) **Ryh 8101 : 32**

14945 La Nuova Zelanda trascorsa nel 1769. e 1770. dal Cook comandante dell'Endeavour vascello di S. M. Britannica : con privilegio dell'ecemo senato / G. Zuliani inc. ; Pasquali scr. – Venezia : presso Antonio Zatta, 1778. – 1 Karte : Kupferdruck ; 44 x 34 cm. – (Atlante novissimo)
Erläuterungen oben rechts und unten rechts. Ursprungswerk: Band 4 des "Atlante novissimo" von Antonio Zatta (Venezia, ca. 1788). Koloriert **Ryh 8101 : 33**

14946 Développement de la route faite autour du monde par les vaisseaux du roy la Boudeuse et l'Etoile. – [Paris] : [Nyon], [1787]. – 1 Karte : Kupferdruck ; 20 x 51 cm. – (Atlas universel pour l'étude de la géographie et de l'histoire ancienne et moderne ; no. 98)
Titel oben Mitte. Nullmeridian: Paris. Numerierung oben rechts: "No. 98.". Ursprungswerk: "Atlas universel pour l'étude de la géographie et de l'histoire ancienne et moderne" von E. A. Philippe de Prétot (Paris : Nyon, 1787) **Ryh 8101 : 51**

14947 Carte dans laquelle on voit la route que le Centurion à tenu dans le voiage au tour du monde / gravé par Lattré. – [Paris] : [s.n.], [1787]. – 1 Karte : Kupferdruck ; 22 x 39 cm. – (Atlas universel pour l'étude de la géographie et de l'histoire ancienne et moderne ; no. 98)
Titelkartusche unten links. Numerierung oben rechts: "No. 98.". Ursprungswerk: "Atlas universel pour l'étude de la géographie et de l'histoire ancienne et moderne" von E. A. Philippe de Prétot (Paris : Nyon, 1787) **Ryh 8101 : 52**

14948 Generalkarte sœmmtlicher Entdeckungen auf den drei grossen Weltreisen des Kapit. Jakob Cook / verfasst von Herrn Heinrich Roberts Lieut. ; neu herausgegeben v. Herrn F. A. Schrœmbl ; H. Benedicti sc. – In Wien : zu finden in eigenem Verlage [Schrœmbl], 1789. – 1 Karte auf 2 Blättern : Kupferdruck ; 51 x 88 cm. – (Allgemeiner grosser Atlas ; N. 106 A-B)
Nullmeridian: Greenwich. Blattnummer jeweils oben rechts. Ursprungswerk: "Allgemeiner grosser Atlas" von F. A. Schrœmbl (Wien, 1786–1800). Koloriert **Ryh 8101 : 53–54**
1789. – 1 Blatt ; 60 x 50 cm. – (Allgemeiner grosser Atlas ; N. 106 A) **Ryh 8101 : 53**
1789. – 1 Blatt ; 60 x 50 cm. – (Allgemeiner grosser Atlas ; N. 106 B) **Ryh 8101 : 54**

14949 Karte des Grossen Oceans gewöhnlich das Süd Meer genannt, nebst allen neuen Entdeckungen in Australien / auf das genauste entworfen im Jahre 1809 von D. F. Sotzmann, königl: preuss. Kriegsath u. Geogr. d. Acad. d. Wiss. zu Berlin ; gestochen von Joh. Mich. Mossner, Nürnberg. – Hamburg : bei Friedrich Perthes, 1810. – 1 Karte : Kupferdruck ; 60 x 75 cm
Nullmeridian: Greenwich. Küsten koloriert **Ryh 8101 : 55**

14950 Carte montrant la route suivie par M. Cook, en 1776, 1777, 1778, et 1779 dans son troisieme et dernier voyage. – [S.l.] : [s.n.], [nach 1779]. – 1 Karte : Kupferdruck ; 34 x 33 cm
Titel oben rechts. Nullmeridian: Greenwich. Koloriert **Ryh 8101 : 56**

19

Historische Karten

Historical maps

19.1 Palästina • Palestine

14951 Palästina. – [Versch. Orte], 1573–1820. – 57 Kt. (in Sammelband) ; 54 cm

Systematische Gliederung nach Ryhiner: Kap. 19 (Historische Karten), Bd. 1 **Ryh 8201**

14952 *Palestinae sive totivs Terrae Promissionis : nova descriptio : cum privilegio / avctore Tilemanno Stella signens.* – [Ca. 1:1400000]. – [Antwerpen] : [s.n.], [erschienen 1573]. – 1 Karte : Kupferdruck ; 34 x 46 cm. – (Theatrum oder Schawplatz des Erdbodems ; 51)

Deutscher Text auf der Rückseite ("Das Haillig Landt.").
Titelkartusche und Massstabsleisten unten rechts, Erläuterungen ("Antiquissima huius terre appellatio fuit Canaan ...") in Kartusche oben links. Seitennummer (Rückseite): "51". Ursprungswerk: "Theatrum oder Schawplatz des Erdbodems" von Abraham Ortelius (Antwerpen, 1573). Koloriert **Ryh 8201 : 1**

14953 *Palestinae sive totivs Terrae Promissionis : nova descriptio : cum privilegio / avctore Tilemanno Stella signens.* – [Ca. 1:1400000]. – [Antwerpen] : [s.n.], [erschienen 1579]. – 1 Karte : Kupferdruck ; 34 x 46 cm. – (Theatrum orbis terrarum ; 87)

Titelkartusche und Massstabsleisten unten rechts, Erläuterungen ("Antiquissima huius terre appellatio fuit Canaan ...") in Kartusche oben links. Kartenrückseite: Lateinischer Text ("Palästina vel Terra Sancta.") und Numerierung ("87"). Ursprungswerk: "Theatrum orbis terrarum" von Abraham Ortelius (Antwerpen : Plantijn, 1579). Koloriert **Ryh 8201 : 2**

14954 *Palaestina qvae et Terra Sancta vel Terra Promissionis, particularis.* – [Ca. 1:2500000]. – [Köln] : [Johannes Bussemacher], [1600]. – 1 Karte :

Kupferdruck ; 19 x 27 cm. – (Geographisch Handtbuch)
Titelkartusche mit Erläuterungen und Massstabsleisten unten rechts, Erläuterungen oben links. Deutscher Text auf der Kartenrückseite ("Palestina oder das Heylig Land."). Ursprungswerk: "Geographisch Handtbuch" von Matthias Quad (Köln : J. Bussemacher, 1600) **Ryh 8201 : 3**

14955 *Terra Sancta quæ in sacris Terra Promissionis olim Palestina.* – [Ca. 1:800000]. – [Amsterdam] : [Jodocus Hondius], [1606]. – 1 Karte : Kupferdruck ; 34 x 48 cm. – (Gerardi Mercatoris atlas sive cosmographicae meditationes de fabrica mvndi et fabricati figvra)

Titelkartusche oben rechts, Massstabskartusche oben links.
Lateinischer Text auf der Kartenrückseite ("Terra Sancta"). Osten oben. Seitennumerierung (Rückseite): "325", "326" (oben), "Eeeeeee" (unten). Ursprungswerk: "Gerardi Mercatoris atlas sive cosmographicae meditationes de fabrica mvndi et fabricati figvra" hrsg. von J. Hondius (Amsterdam, 1606) **Ryh 8201 : 4**

14956 *Terra Sancta quæ in sacris Terra Promissionis olim Palestina.* – [Ca. 1:800000]. – [Amsterdam] : [Henricus Hondius], [1630]. – 1 Karte : Kupferdruck ; 34 x 48 cm. – (Gerardi Mercatoris atlas sive cosmographicae meditationes de fabrica mundi et fabricati figura)

Titelkartusche oben rechts, Massstabskartusche oben links.
Lateinischer Titel auf der Kartenrückseite ("Terra Sancta."). Osten oben. Seitennumerierung (Rückseite): "360", "361" (oben), "Bbbbbbb" (unten). Ursprungswerk: "Gerardi Mercatoris atlas sive cosmographicae meditationes de fabrica mundi et fabricati figura" hrsg. von H. Hondius (Amsterdam, 1630). Koloriert **Ryh 8201 : 5**

14957 *Terra Sancta quae in sacris Terra Promissionis olim Palestina.* – [Ca. 1:1000000]. – Amstelodami [Amsterdam] : ex officina Guiljelmi Blaeuw, 1629. – 1 Karte : Kupferdruck ; 37 x 49 cm. – (Novvs Atlas, das ist Welt-beschreibung. Ander Theil)

Deutscher Text ("Das Belobte Landt.") auf der Rückseite.
Titelkartusche unten rechts, Massstabskartusche oben Mitte. Westen oben. Seitennumerierung (Rückseite): "Asia." und "P" (handschriftlich, unten). Ursprungswerk: 2. Teil des "Novus Atlas" hrsg. von Joan und Cornelius Blaeu (Deutsche Ausgabe. – Amsterdam, 1642/43). Koloriert **Ryh 8201 : 6**

14958 *Geographische Beschreibung des gelobten Landes Canaan : welches von unsern Herrn und Seeligmacher Jesu Christo und seinen Aposteln durchwandert worden.* – [Ca. 1:900000]. – [S.l.] : [s.n.], [nach 1642]. – 1 Karte : Kupferdruck ; 30 x 47 cm

Bildliche Darstellung (Kreuzigungsszene Jesu) oben links.
Titelkartusche unten rechts, Massstabskartusche unten links.
Deutscher Text auf der Kartenrückseite ("Geographische Beschreibung des Jüdischen Landes, ..."). Osten oben **Ryh 8201 : 7**

14959 *Situs Terræ Promissionis : s.s. bibliorum intelligentiam exacte aperiens / per Chr. Adrichom ; sculpsert Everardus Sim. Hamers-veldt et Salomon Rogeri.* – [Ca. 1:1200000]. – Amstelodami [Amsterdam] : sumptibus Henrici Hondii, [1633]. – 1 Karte :

Kupferdruck ; 37 x 49 cm. – (Atlas ou representation du monde universel, et des parties d'icelui)
Titel oben, Massstabskartusche unten rechts, Erläuterungskartusche oben Mitte. Französischer Text auf der Kartenrückseite ("La Terre Saincte."). Südosten oben. Seitennumerierung (Rückseite): "649", "652" (oben), "Bbbbbbbb" (unten). Ursprungswerk: "Atlas ou representation du monde universel, et des parties d'icelui" von G. Mercator und J. Hondius (Amsterdam : H. Hondius, 1633). Koloriert **Ryh 8201 : 8**

14960 *Palestina, siue Terræ Sanctæ descriptio.* – [Ca. 1:1000000]. – Amstelodami [Amsterdam] : excudebat Joannes Joansonius, [um 1680]. – 1 Karte : Kupferdruck ; 43 x 56 cm. – (Joannis Janssonii novus atlas)

18 bildliche Darstellungen aus dem Pentateuch (oben und unten), 1 Ansicht von Jerusalem (6 x 7 cm, unten links). Titel oben, Massstabsleiste oben rechts. Osten oben. Ursprungswerk: "Joannis Janssonii novus atlas", Bd. 4 (Amsterdam, erschienen um 1680). Koloriert. Auf Papier aufgeklebt, Rand beschnitten **Ryh 8201 : 9**

14961 *Palestinæ delineatio geographiæ canones revocata : avec priuilege du roy / Henri le Roy fecit.* – [Ca. 1:600000]. – A Paris : chez Pierre Mariette en la rue St. Jacques a l'enseigne de l'Esperance, [1641]. – 1 Karte : Kupferdruck ; 21 x 53 cm, Bildgrösse 39 x 54 cm

Nebenkarten: "Syriæ veteris descriptio" (14 x 16 cm, oben links), "Hiervsaalem" (14 x 19 cm, oben Mitte), "Exodvs israelis" (14 x 16 cm, oben rechts). Titel Mitte, Massstabsleiste unten rechts, Erläuterungen ("Clarissimo integerrimo[ue] ... addictissimus tibi et obsequentissimus Philippvs Briet e Societate Iesv") unten links. Osten oben. Koloriert. Auf Papier aufgeklebt, Rand beschnitten **Ryh 8201 : 10**

14962 *Terra Sancta, sive Promissionis, olim Palestina / recens delineata, et in lucem edita per Nicolaum Visscher.* – [Ca. 1:660000]. – [Amsterdam] : [Nicolaes

Visscher], anno 1659. – 1 Karte : Kupferdruck ; 47 x 56 cm

Nebenkarte: "Castrorum populi Israëlitici prout secundum Dei ordinationem ..." (Vogelschauplan, 8 x 13 cm, unten Mitte).
Titelkartusche oben Mitte, Massstabskartusche unten rechts,
Legende oben links. Westen oben. Koloriert. Auf Papier aufgeklebt
Ryh 8201 : 11

14963 Terra Sancta, sive Promissionis, olim Palestina / recens delineata, et in lucem edita per Fredericum de Wit. – [Ca. 1:660000]. – Gedruckt tot Amsterdam : by Frederick de Wit in de Calverstraet by den dam inde witte paskaert, [1680?]. – 1 Karte : Kupferdruck ; 46 x 55 cm
Nebenkarte: "Castrorum populi Israëlitici prout secundum Dei ordinationem ..." (Vogelschauplan, 8 x 13 cm, unten Mitte).
Titelkartusche oben Mitte, Massstabsleisten unten rechts, Legende oben links. Westen oben. Handschriftliche Numerierung oben rechts: "121". Koloriert
Ryh 8201 : 12

14964 Terra Sancta, sive Promissionis, olim Palestina / recens delineata, et in lucem edita per Fredericum de Wit. – [Ca. 1:660000]. – Gedruckt tot Amsterdam : by I. Covens en C. Mortier, [zwischen 1721 und 1778]. – 1 Karte : Kupferdruck ; 46 x 55 cm
Nebenkarte: "Castrorum populi Israëlitici prout secundum Dei ordinationem ..." (Vogelschauplan, 8 x 13 cm, unten Mitte).
Titelkartusche oben Mitte, Massstabsleisten unten rechts, Legende oben links. Westen oben. Koloriert
Ryh 8201 : 13

14965 Het Beloofde Landt Israels = Terra Sancta, sive Promissionis, olim Palestina / recens delineata, et in lucem edita per Reinier [et] Iosua Ottens. – [Ca. 1:600000]. – 't Amsterdam : voor aan op de nieuwendyk in de warelt kaart, [zwischen 1725 und 1750]. – 1 Karte : Kupferdruck ; 50 x 60 cm
Nebenkarte: "Castrorum populi Israëlitici prout secundum Dei ordinationem ..." (Vogelschauplan, 9 x 13 cm, unten Mitte).
Titelkartusche oben Mitte, Massstabsleisten unten rechts, Legende oben links. Westen oben. Koloriert
Ryh 8201 : 14

14966 Novissima totius Terræ Sanctæ sive Promissionis descriptio / Joan. Baptist. Homann sculp. – [Ca. 1:660000]. – Norimbergæ [Nürnberg] : edita per Davidem Funcken, [zwischen 1680 und 1705]. – 1 Karte : Kupferdruck ; 45 x 54 cm
Nebenkarte: "Castrorum populi Israëlitici prout secundum Dei ordinationem ..." (Vogelschauplan, 8 x 12 cm, unten Mitte).
Titelkartusche oben Mitte, Massstabsleisten oben rechts, Legende oben links. Westen oben. Koloriert
Ryh 8201 : 15

14967 Das Land Canaan wie es Christus der Herr und seine Apostel durchwandert / Sandrart sculpsit. – [Ca. 1:650000]. – [Nürnberg] : [Jakob von Sandrart], [zwischen 1660 und 1710]. – 1 Karte : Kupferdruck ; 39 x 51 cm
Bildliche Darstellungen (Jesu Geburt, Jesu Kreuzigung) unten.
Titelkartusche unten Mitte, Massstabskartusche oben rechts,
Legende in Kartusche oben links. Nordwesten oben. Teilweise koloriert
Ryh 8201 : 16

14968 Terre de Canaan, à present la Palestine. – [Ca. 1:100000]. – A Amsterdam : chez J. Covens et C.

Mortier, [zwischen 1721 und 1778]. – 1 Karte : Kupferdruck ; 35 x 47 cm

Titelkartusche mit Nebentitel ("La Terre Sainte") oben Mitte,
Massstabsleisten unten Mitte. Nordwesten oben. Koloriert
Ryh 8201 : 17

14969 Delineatio und Beschreibung Palæstinæ oder des Gelobten Landes : sampt der Kinder Israel vierzig jährigen Reise in der Wüsten. – [Ca. 1:1300000]. – [S.l.] : [s.n.], [um 1725?]. – 1 Karte : Kupferdruck ; 28 x 44 cm,
Bildgrösse 38 x 44 cm

Nebenkarte: "Grundriss eines Feld=Lagers, der Kinder Israel, mit der Heil: Wohnung, in der Wüsten." (Vogelschauplan, 8 x 13 cm, oben rechts). Titelkartusche unten rechts, Erläuterungen unten.
Nordwesten oben. Karte erschien auch in: "Altes und Neues Testament in eine Connexion mit der Jüden ..." von Humphrey Prideaux (Berlin, 1725). Teilweise koloriert. Auf Papier aufgeklebt
Ryh 8201 : 18

14970 Delineatio und Beschreibung des Gelobten Landes : sampt der Kinder Israel viertzig jährligen Reise in der Wüsten / Michael Kauffer sculpsit Augusta Vindelicorum. – [Ca. 1:1300000]. – [S.l.] : [s.n.], [zwischen 1725 und 1775]. – 1 Karte : Kupferdruck ; 28 x 44 cm
Titel- und Massstabskartusche oben rechts. Nordwesten oben.
Ursprungswerk: Eine Auflage des "Alt= und Neues Testament in eine Connexion mit der Jueden und benachbarten Voelcker Historie gebracht, ..." von Humphrey Prideaux (Berlin oder Dresden, erstmals 1725). Auf Papier aufgeklebt
Ryh 8201 : 19 A

14971 Eigentlicher Abriss des Heyligen oder Belobten Lands : H. J. Bodenehr fec. – [Ca. 1:1250000]. – [S.l.] : [s.n.], [zwischen 1650 und 1705]. – 1 Karte : Kupferdruck ; 18 x 37 cm
Titelkartusche oben. Südosten oben. Oben links: "pag.". Auf Papier aufgeklebt
Ryh 8201 : 19 B

14972 Tabula geographica Terræ Sanctæ / auctore J. Bonfrerio societat. Jesu. – [Ca. 1:370000]. – Amstelodami [Amsterdam] : apud J. Covens et C. Mortier, [zwischen 1721 und 1778]. – 1 Karte auf 2 Blättern : Kupferdruck ; 38 x 112 cm
Titelkartusche oben links, Massstabsleiste unten links, Legende unten Mitte. Nordosten oben. Koloriert
Ryh 8201 : 20

14973 Judæa oder das Heilige Land, in welchem die Hebræer oder Israeliten gewohnt haben, in seine zwölf Stämme eingetheilet : dieselbe aber sind disseit dess Jordans der Stamm Juda, der Stamm Benjamin, der Stamm Simeon, der Stamm Dan, der Stamm Ephraim, der halbe Stamm Manasse, der Stamm Isaschar, der Stamm Zabulon, der Stamm Naphthali, der Stamm Aser; jenseit dess Jordans aber der Stamm Ruben, der Stamm Gad und die andere Helffte dess Stamms Manasse : allhier ist auch zu finden die Eintheilung dess Landes in das Königreich Juda und Israel, in gleichem, wie in sehr späten Jahren hernach das Land in sechs Provinzien zertheilet gewesen = Iudæa seu Terra Sancta, quæ Hebræorum sive Israelitarum terra, in suas duodecim tribus divisa, æ vero sunt cis Iordanem tribus Juda, tribus Beniamin, ... : cum gratia et privilegio s. c. m. ad instantiam adm roi patris francisci

caccia proviæ Austriæ comissario generali Terræ Sanctæ per Germaniam / Joann Ulrich Stapff excudit Augusta Vind. – [Ca. 1:250000]. – In Augspurg : im Verlag und zu finden bey Joh. Ulrich Stapff dem Aeltern, [zwischen 1670 und 1700]. – 1 Karte auf 3 Blättern : Kupferdruck ; 56 x 120 cm, Bildgrösse 82 x 120 cm

Nebenkarten: "Peregrinatio Abrahæ." (9 x 14 cm, oben links), "Itinera et mansiones deserti" (9 x 15 cm, oben rechts). Titel oben, Tabelle unten Mitte, Erläuterungen unten. Südosten oben. Koloriert. Auf Papier aufgeklebt **Ryh 8201 : 21–24**

[Zwischen 1670 und 1700]. – 1 Blatt ; 56 x 42 cm. **Ryh 8201 : 21**

[Zwischen 1670 und 1700]. – 1 Blatt ; 56 x 36 cm. **Ryh 8201 : 22**

[Zwischen 1670 und 1700]. – 1 Blatt ; 56 x 42 cm. **Ryh 8201 : 23**

[Zwischen 1670 und 1700]. – 3 Blätter ; zusammen 36 x 60 cm. Erläuterungen (ursprünglich unten an der Karte) **Ryh 8201 : 24**

14974 Geographiæ sacræ ex veteri, et Novo Testamento desumptæ tabula secunda : in qua Terra Promissa, sive Iudæa in suas tribus partes[ue] distincta : cum privilegio annorum viginti / autore N. Sanson Abbavillæo et christianis[simo] galliarum regis geographo. – [Ca. 1:900000]. – [Paris] : apud autorem, 1679. – 1 Karte : Kupferdruck ; 38 x 48 cm

Massstabsleisten unten rechts. Koloriert. Auf Papier aufgeklebt **Ryh 8201 : 26**

14975 Carte de la Terre Sainte : dressée pour bien entendre l'Histoire de Flavius Ioseph. : avec privilege de Sa Maj.té pour vingt ans / par P. Du-Val geographe ord.re du roy ; Cordier sc. – [Ca. 1:970000]. – [Paris] : [Pierre Duval], 1668. – 1 Karte : Kupferdruck ; 32 x 43 cm

Nebenkarte: "Terre Sainte dressée selon le N. Testament, ..." (16 x 15 cm, oben links). Massstabsleiste unten rechts. Koloriert. Kartenfeld beschädigt (kleines Loch im "Tribus de Dan")

Ryh 8201 : 27

14976 Terra Sancta quæ et Terra Chanaan, Terra Promissionis, Terra Hebreorum, Terra Israelitarum, Iudæa, et Palestina : ex veteri et Novo Testamento, et aliis authoribus desu[m]pta : cum privilegio ad vicennium / authore P. Du-Val Abbavillæo, christianissimi galliarum regis geographo. – [Ca. 1:560000]. – Lutetiæ Parisiorum [Paris] : apud authorem, 1677. – 1 Karte auf 2 Blättern : Kupferdruck ; 73 x 51 cm

Nebenkarte: "Peregrinatio et mansiones israelitarum in deserto" (15 x 23 cm, unten rechts). Massstabsleisten unten rechts, Legende oben links. Koloriert **Ryh 8201 : 28**

14977 Iudæa sive Terra Sancta quæ Israelitarum : in suas duodecim tribus distincta secretis ab invicem regnis Iuda, et Israel expressis in super sex ejusdem terræ provincijs : cum privilegio / per T. Danckerts. – [Ca. 1:690000]. – Amstelodami [Amsterdam] : [s.n.], [nach 1696]. – 1 Karte : Kupferdruck ; 49 x 56 cm

Titelkartusche oben links, Massstabskartusche und Legende unten rechts. Koloriert. Auf Papier aufgeklebt **Ryh 8201 : 29**

14978 Iudæa seu Terra Sancta quæ Hebræorum sive Israelitarum : in suas duodecim tribus divisa; secretis ab invicem regnis Iuda, et Israel expressis insuper sex ultimi temporis ejusdem terræ provincijs : avec privilege du roy / ex conatibus geographicis Gulielmi Sanson christianissimi

galliarum regis geographi ; serenissimo principi Delphino offerebat humillimus, obsequentissimus, ac fidelissimus, seruus Hubertus Iailot ; Cordier sculp. – [Ca.

1:660000]. – Parisiis [Paris] : apud Hubertum Iailot propemaiorem conuentum P.P. Augustinensiu[m] sub signo duorum globoru[m], 1691. – 1 Karte auf 2 Blättern : Kupferdruck ; 51 x 82 cm

Titelvariante oben: "Iudæa, seu Terra Sancta, ... divisa, eæ vero sunt cis Jordanem tribus Iuda, tribus Benjamin, ... tribus Manasse; secretis ab invicem ...". Legende und Massstabskartusche unten rechts. Koloriert **Ryh 8201 : 30**

14979 Iudæa seu Terra Sancta quæ Hebræorum sive Israelitarum : in suas duodecim tribus divisa secretis ab invicem regnis Iuda et Israel expressis insuper sex ultimi temporis ejusdem terræ provincijs : cum privilegio regis ad vicennium / ex conatibus geographicis Gulielmi Sanson christianissimi galliarum regis geographi ; Ludovico Magno offerebat humillimus, obsequentissim. ac fidelissim. subditus et seruus A. Hubertus Iailot regis christianissimi geographus ordinari ; Cordier sculp ; [Kartuschen:] S.[imonneau] f. – [Ca. 1:770000]. – Parisiis [Paris] : apud Hubertum Iailot prope maiorem conuentum P.P. Augustinensium sub signo duorum globorum, 1781. – 1 Karte : Kupferdruck ; 44 x 63 cm

Legende und Massstabskartusche unten rechts. Koloriert

Ryh 8201 : 31

14980 Iudæa seu Terra Sancta quæ Hebræorum sive Israelitarum : in suas duodecim tribus divisa secretis ab invicem regnis Iuda et Israel expressis insuper sex ultimi temporis ejusdem terræ provincijs / authore Huberto Iailot. – [Ca. 1:770000]. – Parisiis [Paris] : apud Hubertum Iailot, 1696. – 1 Karte : Kupferdruck ; 45 x 60 cm

Titelvariante oben: "Iudæa, sive Terra Sancta in duodecim tribus divisa, ad usum serenissimi Burgundiæ ducis.". Legende und Massstabskartusche unten rechts. Koloriert. Auf Papier aufgeklebt **Ryh 8201 : 32**

14981 Iudæa seu Terra Sancta quæ Hebræorum sive Israelitarum : in suas duodecim tribus divisa: secretis ab invicem regnis Iuda, et Israel expressis insuper sex ultimi temporis ejusdem terræ provincijs : avec privilege de nos seigneurs les etats de Hollande et de West-frise / ex conatibus geographicis Gulielmi Sanson christianissimi galliarum regis geogr.: – [Ca. 1:740000]. – A Amsterdam : chez Pierre Schenk, [nach 1686]. – 1 Karte : Kupferdruck ; 46 x 57 cm

Titelvariante oben: "Iudæa seu Terra Sancta, ... divisa, eæ vero sunt cis Jordanem tribus Iuda, tribus Benjamin, ... tribus Manasse; secretis ab invicem ...". Titelkartusche oben links, Massstabskartusche unten rechts. Koloriert **Ryh 8201 : 33**

14982 Iudæa seu Palæstina ob sacratissima redemptoris vestigia hodie dicta Terra Sancta : in duodecim tribus divisa separatis ab invicem regnis Iuda et Israel expressis insuper VI ultimi temporis ejusdem terræ provincijs : cum privilegio sac. cæs. majestatis / collecta ex tabulis Guil. Sansonÿ christ.ssimi regis geogr. – [Ca. 1:770000]. – Norimbergæ [Nürnberg] : a Ioh Baptista Homanno,

[zwischen 1716 und 1730]. – 1 Karte : Kupferdruck ; 47 x 55 cm

Nebenkarte in Kartusche: "Populi Israëlitici ex Ægypto per desertum in Terram Promissionis Canaan ..." (9 x 8 cm, unten rechts). Titeltartusche oben links, Massstabsleisten oben rechts. Koloriert **Ryh 8201 : 44**

14983 Iudæa seu Palæstina ob sacratissima redemptoris vestigia hodie dicta Terra Sancta : in duodecim tribus divisa separatis ab invicem regnis Iuda et Israel expressis insuper VI ultimi temporis ejusdem terræ provincijs : cum privilegio sac. cæs. majestatis / collecta ex tabulis Guil. Sansonÿ christ. ssimi regis geogr. – [Ca. 1:770000]. – Norimbergæ [Nürnberg] : a Ioh Baptista Homanno, [zwischen 1716 und 1730]. – 1 Karte : Kupferdruck ; 47 x 55 cm

Nebenkarte in Kartusche: "Populi Israëlitici ex Ægypto per desertum in Terram Promissionis Canaan ..." (9 x 8 cm, unten rechts). Titeltartusche oben links, Massstabsleisten oben rechts. Koloriert **Ryh 8201 : 45**

14984 Iudæa sive Terra Sancta quæ Israelitarum : suas duodecim tribus distincta secretis ab invicem regnis Iuda, et Israel expressis insuper sex ejusdem terræ provincijs / ex conatibus geographicis Gulielmi Sanson christianissimi galliarum regis geographi. – [Ca. 1:700000]. – Amst. [Amsterdam] : ex officina R. [et] J. Ottens, [zwischen 1725 und 1750]. – 1 Karte : Kupferdruck ; 49 x 56 cm
Titeltartusche oben links, Legende und Massstabskartusche unten rechts. Koloriert **Ryh 8201 : 46**

14985 Palæstinae accurata descriptio geographica : ita adornata, ut diversarum ætatum regna, conditio et fata, in sacris oraculis indicata / intelligi possint a M. Seuttero geogr. cæs. ; Tob. Conr. Lotter. sculps. Aug. V. – [Ca. 1:760000]. – Aug. Vind. [Augsburg] : [Matthäus Seutter], [zwischen 1738 und 1742]. – 1 Karte : Kupferdruck ; 48 x 56 cm

Nebenkarte in Kartusche: "Israelitarum ex Ægypto in promissam terram Canaan ..." (9 x 8 cm, unten rechts). Titeltartusche oben links, Massstabsleisten oben rechts. Koloriert **Ryh 8201 : 47**

14986 Terra Sancta in XII olim tribus nunc VI. provincias dispertita : ad vsum historicum prisici [et] recentioris ævi / accurante curatius Christophoro Weigelio ; M. K. sc. [Michael Kauffer?]. – [Ca. 1:1200000]. – [Nürnberg] : [Christoph Weigel], [nach 1710]. – 1 Karte : Kupferdruck ; 31 x 38 cm
Nebenkarte: "Populi israëlitici ex Ægypto per desertum in Terram Promissionis Canaan ..." (9 x 8 cm, unten rechts). Titeltartusche oben links, Massstabsleisten oben rechts. Koloriert **Ryh 8201 : 48**

14987 Conspectus Palaestinae : a prisicis incolis inhabitata tempore Iosuae. Conspectus Palaestinae : uti divisa fuit a Mose et Iosua inter XII. tribus israëliticas. Conspectus Palaestinae : et regionum, in quas distributa fuit stante templo secundo et aliquo tempore post ejus exidium quarum in libris Apogryphis et N.T. scriptisque Iosephi, Eusebii, Hieronymi et Epiphaniï sit mentio. Conspectus Palaestinae : divisæ in primam secunda[m] et tertiam ut erat [ci]rca initiu[m] sæculi æræ christianæ

quinti / per Hadr. Reland.: – [Ca. 1:2100000]. – [Nürnberg] : [Christoph Weigel], [1720]. – 4 Karten auf 1 Blatt : Kupferdruck ; 35 x 28 cm. – (Descriptio orbis antiqvi ; 30)

Titeltartuschen der Karten jeweils unten links. Seitennummer oben rechts: "30.". Ursprungswerk: "Descriptio orbis antiqvi" von J. D. Köhler (Nürnberg, 1720). Koloriert **Ryh 8201 : 49**

14988 Facies Palæstinæ ex monumentis veteribus : c. p. s. c. m. / descripta ab Hadriano Relando. – [Ca. 1:900000]. – Norimbergæ [Nürnberg] : recusa ab Christoph Weigelio, [1720]. – 1 Karte : Kupferdruck ; 38 x 30 cm. – (Descriptio orbis antiqvi ; 31)

Titeltartusche mit bildlichen Darstellungen (Münzen) oben links, Massstabsleisten unten rechts. Seitennummer oben rechts: "31.". Ursprungswerk: "Descriptio orbis antiqvi" von J. D. Köhler (Nürnberg, 1720). Koloriert **Ryh 8201 : 50**

14989 [Succincta antiquioris Ægypti et Palæstinæ delineatio] / [auspiciis] acad. reg. scient. et eleg. litt. per I. C. Rhode. – [Ca. 1:1800000]. – [Berlin] : [s.n.], [zwischen 1777]. – 1 Karte : Kupferdruck ; 32 x 21 cm. – (Atlas der alten Welt)

Urheberangabe und Massstabsleisten oben. Ursprungswerk: "Atlas der alten Welt" von J. C. Rhode (Berlin, 1772–1778). Koloriert. Palästina, ursprünglich zusammen mit Ägypten auf 1 Blatt. Titel auf der linken Seite abgeschnitten **Ryh 8201 : 51 A**

14990 An accurate map of the Holy Land : divided into the XII tribes of Israel : accomodated to sacred history, [and] describing the travels of Jesus Christ / by Eman. Bowen. – [Ca. 1:1400000]. – [London] : [s.n.], [1752]. – 1 Karte : Kupferdruck ; 31 x 22 cm. – (A complete atlas, or distinct view of the known world ; 37)

Titeltartusche oben links, Massstabsleiste unten rechts. Nullmeridian: London. Numerierung unten links: "No. 37". Ursprungswerk: "A complete atlas, or distinct view of the known world" von Emanuel Bowen (London, 1752). Teilweise koloriert **Ryh 8201 : 51 B**

14991 Terra Sancta sive Palæstina : exhibens non solum regna vetera Iuda et Israel in suas XII. tribus distincta, sed etiam eorundem diversarum ætatum conditionem et facta in sacris paginis indicata / mappa geographica noviter adornata opera et studio Tobiaë Conradi Lotter geographi ; Matth. Albrecht Lotter, sculps: Aug. V. – [Ca. 1:690000]. – Aug. Vind. [Augsburg] : [Tobias Konrad Lotter], [nach 1758]. – 1 Karte : Kupferdruck ; 48 x 57 cm
Nebenkarte in Kartusche: "Israelitarum ex Ægypto in promissam terram Canaan ..." (9 x 8 cm, unten rechts). Titeltartusche oben links, Massstabsleisten unten rechts. Koloriert **Ryh 8201 : 52**

14992 Regni Davidici et Salomonæi descriptio geographica cum vicinis regionibus Syriae et Ægypti, schema I. : junctim per colores exhibens status diversos harum regionum, / ex veteribus monumentis, in subsidium vocatis recentissimis observationibus, concinnata a Ioh. Matthia Hasio math. p. mappa principalis ; impensis heredi Homann. ; I. M. f. – [Ca. 1:3700000]. – Prostat Norimbergæ [Nürnberg] : in officina Homan[n]iana, [1750]. – 1 Karte : Kupferdruck ; 45 x 31 cm, Bildgröße 46 x 57 cm. – (Atlas historicus ; Sektion 5, Karte 1)

Erläuterungen rechts, Titel- und Masstabskartusche unten rechts.
Nullmeridian: Ferro. Numerierung oben rechts: "I". Ursprungswerk:
"Atlas historicus" von Johann Matthias Haas (Nürnberg, 1750),
Sektion V. Koloriert **Ryh 8201 : 53**

14993 Regni Davidici et Salomonæi descriptio
geographica cum vicinis regionibus Syriæ et Ægypti,
schema II. : junctim per colores exhibens status diversos
harum regionum, / ex veteribus monumentis in subsidium
vocatis recentissimis observationibus, concinnata a Ioh.
Matthia Hasio math. p. mappa principalis. – [Ca.
1:3700000]. – [Nürnberg] : [Homännische Erben],
[1750]. – 1 Karte : Kupferdruck ; 45 x 31 cm, Bildgröße
46 x 57 cm. – (Atlas historicus ; Sektion 5, Karte 2)
Erläuterungen rechts, Titeltkartusche und Masstabsleisten unten
rechts. Nullmeridian: Ferro. Numerierung oben rechts: "II".
Ursprungswerk: "Atlas historicus" von Johann Matthias Haas
(Nürnberg, 1750), Sektion V. Koloriert **Ryh 8201 : 54**

14994 Regni Davidici et Salomonæi descriptio
geographica cum vicinis regionibus Syriæ et Ægypti,
schema III. : junctim per colores exhibens status diversos
harum regionum, / ex veteribus monumentis, in subsidium
vocatis recentissimis observationibus, concinnata a Ioh.
Matthia Hasio math. p. mappa principalis. – [Ca.
1:3700000]. – [Nürnberg] : [Homännische Erben],
[1750]. – 1 Karte : Kupferdruck ; 45 x 30 cm, Bildgröße
46 x 56 cm. – (Atlas historicus ; Sektion 5, Karte 3)
Erläuterungen rechts, Titel- und Masstabskartusche unten rechts.
Nullmeridian: Ferro. Numerierung oben rechts: "III".
Ursprungswerk: "Atlas historicus" von Johann Matthias Haas
(Nürnberg, 1750), Sektion V. Koloriert **Ryh 8201 : 55**

14995 Palæstina seu terra olim sancta : tum duodecim
tribubus distributa tum a Davide et Salomone usque ad
terminos Thapsaci seu Orontis, Fert fluvii magni, et
quaqua versum dilatata confinibusque regionibus adjectis
et terra Gosen ac serie itineru[m] Israëlitarum exea usq[ue]
ad introitum p. Iordanem exornata = La Palestine ou la
Terre Sainte / secundu[m] monumenta veteru[m] et
recentioru[m] digessit ac delineavit I. C. Harenberg,
ediderunt Heredes Homan[n]iani. – [Ca. 1:1600000]. –
[Nürnberg] : [Homännische Erben], A. 1744. – 1 Karte :
Kupferdruck ; 45 x 54 cm
Kartusche mit Erläuterungen Mitte links. Koloriert **Ryh 8201 : 56**

14996 Palaestina in XII. tribvs divisa : cvm terris
adiacentibvs = Carte de la Terre Sainte : divisée selon les
dovze tribvs d'Israel / denuo revisa [et] copiosior reddita
studio Iohannis Christoph. Harenbergii præp. s. laur.
schening. ; curantibus Homannianis Heredibus. – [Ca.
1:1000000]. – Norimb. [Nürnberg] : [Homännische
Erben], A. 1750. – 1 Karte : Kupferdruck ; 44 x 52 cm
Nebenkarte oben links ("Regivncvlae in quas Palaestina olim fuit
divisa, delineatae", 23 x 18 cm). Widmung oben rechts
("Serenissimo ivventvtis principi in spem successionis nato domino,
domino Carolo Wilhelmo Ferdinando ..."). Koloriert **Ryh 8201 : 57**

14997 La Judée ou Terre Sainte : divisée en ses douze
tribus : avec privilege / par le Sr. Robert, géographe du
roi. – [Ca. 1:850000]. – [Paris] : [G. et D. Robert de

Vaugondy], 1750. – 1 Karte : Kupferdruck ; 47 x 58 cm. –
(Atlas universel / G. und D. Robert de Vaugondy)
Nebenkarte: "Carte de la Terre de Canaan ou Terre Promise à
Abraham, et à sa posterité dans laquelle on a tracé la sortie du
peuple d'Israel hors de l'Egypte, et ses 42 demeures dans le desert /
par le Sr. Robert." (23 x 24 cm, oben links). Ursprungswerk: "Atlas
universel" von G. und D. Robert de Vaugondy (Paris, erschienen
1757/58). Titel auf Kartenrückseite "Terre S.te". Koloriert
Ryh 8201 : 58

14998 La Judée ou Terre Sainte : divisée en ses douze
tribus / par le Sr. Robert géographe du roi ; par
P. Santini. – [Ca. 1:850000]. – A Venise : [s.n.], 1779. –
1 Karte : Kupferdruck ; 46 x 59 cm. – (Atlas universel /
P. Santini, G. A. Remondini ; Vol. 2, Karte 63)
Nebenkarte: "Carte de la Terre de Canaan ou Terre Promise à
Abraham, et à sa posterité dans laquelle on a tracé la sortie du
peuple d'Israel hors de l'Egypte, et ses 42 demeures dans le desert /
par le Sr. Robert. – A Venise par P. Santini chez Mr. Remondini"
(23 x 23 cm, oben links). Blattnummer oben rechts: "P. II. 63.".
Ursprungswerk: Neuauflage des "Atlas universel" von P. Santini
(Venedig, 1776) durch G. A. Remondini (Venedig, 1784). Koloriert
Ryh 8201 : 59

14999 Terre de Chanaan ou Terre promise a Abraham et
a sa posterité : cette carte sert pour la lecture du
Pentateuque / elle est dressée sur les manuscrits de G.
Sanson géog. du roi ; par le Sr. Robert géog. ord. du roi ;
[Titeltkartusche:] Gobin fecit. – [Ca. 1:1400000]. –
A Paris : chez Delamarche géog. rue du Foin St. Jacques
au collège de M.e Gervais, [nach 1784]. – 1 Karte :
Kupferdruck ; 41 x 55 cm
Nebenkarten: "Carte des voyages d'Abraham ..." (25 x 27 cm, oben
links), "Disposition du camp des Israelites autour de l'arche de
l'alliance" (15 x 15 cm, unten links). Titeltkartusche oben Mitte,
Masstabsleisten und bildliche Darstellung (Bundeslade) unten
rechts. Küsten und Grenzen koloriert **Ryh 8201 : 60**

15000 Terre de Chanaan ou Terre promise a Abraham et
a sa posterité : cette carte sert pour la lecture du
Pentateuque / elle est dressée sur les manuscrits de G.
Sanson géog. du roi ; par le Sr. Robert géog. ord. du roi ;
[Titeltkartusche:] Gobin fecit. – [Ca. 1:1400000]. –
A Paris : chez Delamarche géog. rue du Foin St. Jacques
au collège de M.e Gervais, [nach 1784]. – 1 Karte :
Kupferdruck ; 41 x 55 cm
Nebenkarten: "Carte des voyages d'Abraham ..." (25 x 27 cm, oben
links), "Disposition du camp des Israelites autour de l'arche de
l'alliance" (15 x 15 cm, unten links). Titeltkartusche oben Mitte,
Masstabsleisten und bildliche Darstellung (Bundeslade) unten
rechts. Küsten und Grenzen koloriert **Ryh 8201 : 61**

15001 Carte de la terre des Hebreux ou Israelites :
partagée selon l'ordre de Dieu aux douze tribus
descendantes des douze fils de Jacob, savoir au delà du
Jourdain, deux portions qui furent accordées aux tribus de
Ruben, et de Gad, ... / dressée pour la lécture de l'Ecriture
Sainte sur les cartes, et manuscrits des S.rs Sanson ; par le
Sr. Robert geographe ordinaire du roy ; G: Delahaye
sculpsit. – [Ca. 1:730000]. – A Paris : chez Delamarche
géographe rue du Foin St. Jacques au collège de M.tre

Gervais, [nach 1784]. – 1 Karte : Kupferdruck ; 47 x 66 cm

Nebenkarte: "La monarchie des Hebreux sous Salomon, ou le royaume d'Israel distingué en douze gouvernements" (27 x 35 cm, oben links). Titeltartusche unten links, Erläuterungen und Massstabsleisten unten rechts. Küsten und Grenzen koloriert

Ryh 8201 : 62

15002 La Palestine / par le Sr. D'Anville de l'Academie royale des belles-lettres, et de celle des sciences de Petersburg, secrétaire de S. A. S. M.gr le Duc d'Orléans. – [Ca. 1:830000]. – [Paris] : chez l'auteur aux galeries du Louvre, en juin 1767. – 1 Karte : Kupferdruck ; 34 x 42 cm

Nebenkarten: "Les tribus" (17 x 11 cm, oben links), "Jerusalem" (9 x 9 cm, Mitte links), "Positions déterminées par des distances données, ..." (12 x 9 cm, Mitte rechts). Massstabsleisten unten rechts. Teilweise koloriert

Ryh 8201 : 63

15003 Nouvelle carte de la Terre Sainte : avec privilege du roy / par Mr. l'Abbé de la Grive. – [Ca. 1:410000]. – A Paris : chez Mondhare rue St. Jacques près St. Severin, publiée en 1772. – 1 Karte auf 2 Blättern : Kupferdruck ; 86 x 61 cm

Nebenkarten: "Carte des voyages de St. Paul 1742" (21 x 38 cm, oben links), "Plan de l'ancienne Jerusalem" (14 x 26 cm, Mitte links), "Campement des Israelites dans le desert a la sortie de l'Egpte, pendant quarente ans" (12 x 15 cm, Mitte links). Widmungskartusche ("Dédié a Monseigneur le Duc Daumont ...") Mitte rechts, bildliche Darstellungen und Legende unten. Koloriert

Ryh 8201 : 64

15004 La Terre Sainte : divisée en ses douze tribus et ses deux royaumes de Juda et d'Israel : avec privilege du roi / dressée sur les dernieres observations par J. B. Nolin. – [Ca. 1:870000]. – A Paris : chez Basset rue St. Jacques, 1777. – 1 Karte : Kupferdruck ; 46 x 51 cm, Bildgröße 46 x 66 cm

Nebenkarten: "Plan du temple de Jerusalem construit par Salomon" (16 x 12 cm, oben rechts), "Plan de Jerusalem moderne sous la domination des Turcs" (12 x 12 cm, Mitte rechts), "Plan de Jerusalem du tems de N. S. J. C." (14 x 11 cm, unten rechts). Erläuterungen ("Description de la Terre Sainte") links und rechts. Koloriert

Ryh 8201 : 66

15005 La Palestine, les tribus, et Jerusalem / par le Sr. d'Anville. – [Ca. 1:840000]. – A Venise : chez Remondini, 1783. – 1 Karte : Kupferdruck ; 40 x 52 cm

Nebenkarten: "Les tribus" (17 x 11 cm, oben links), "Jerusalem" (9 x 8 cm, Mitte links), "Positions déterminées par des distances ..." (12 x 8 cm, unten rechts). Titeltartusche oben rechts, Massstabsleisten unten rechts. Vermutliches Ursprungswerk: Neuauflage des "Atlas universel" von P. Santini (Venedig 1776) durch G. A. Remondini (Venedig 1784). Koloriert

Ryh 8201 : 67

15006 La Palestine / par le Sr. D'Anville premier geographe du roi ; Bek sc. – [Ca. 1:830000]. – Norimbergae [Nürnberg] : in officina Weigelio-Schneideriana, 1784. – 1 Karte : Kupferdruck ; 34 x 42 cm. – (Atlas antiquus Danvillianus)

Nebenkarten: "Les tribus" (17 x 11 cm, oben links), "Jerusalem" (9 x 9 cm, Mitte links), "Positions déterminées par des distances données, ..." (12 x 9 cm, Mitte rechts). Massstabsleisten unten rechts. Numerierung oben rechts: "VIII.". Ursprungswerk: Atlas

antiquus Danvillianus / Jean-Baptiste D'Anville (Nürnberg, 1784). Koloriert

Ryh 8201 : 68

15007 La Judée depuis le retour de la captivité : et particulièrement sous Herode le Grand et ses enfans : tems de N. S. Jesus-Christ : supplément a l'Atlas de M. Robert de Vaugondy. – [Ca. 1:620000]. – A Paris : chés Boudet imprimeur du roi, 1786. – 1 Karte : Kupferdruck ; 46 x 43, Bildgröße 46 x 56 cm

Nebenkarten: "La Judée sous la domination des Turcs ..." (22 x 13 cm, oben rechts), "Plan de Jérusalem moderne sous la domination des Turcs" (10 x 14 cm, Mitte rechts), "Plan de Jérusalem, du tems de N. S. J. C." (9 x 14 cm, unten rechts).

Massstabsleisten unten rechts. Küsten und Grenzen koloriert

Ryh 8201 : 70

15008 Carte, pour le Nouveau Testament / Brouckner inv. ; Bourcard sculp. – [Ca. 1:10000000]. – Se vend à Basle : chez Isaac Brouckner geographe de S: M: T: C: [et] correspondant de l'Ac. roy. des sciences de Paris : [et] chez Christophe Bourcard graveur en pierre [et] en metaux, 1759. – 1 Karte : Kupferdruck ; 20 x 25 cm

Titel im Verlagsvermerk integriert ("Cette carte, pour le Nouveau Testament, se vend à Basle, chez ..."). Nebenkarte: "Palestina in XII tribus divisa 1759" (13 x 14 cm, unten links). Titel- und Verlagskartusche unten rechts

Ryh 8201 : 71

19.2 Palästina (Pläne und Ansichten) • Palestine (plans and views)

15009 [Pläne und Ansichten (Palästina).] Palästina : Pläne und Prospekte. – [Versch. Orte], ca. 1572–1800. – 26 Kt. (in Sammelband) ; 54 cm

Systematische Gliederung nach Ryhiner: Kap. 19 (Historische Karten), Bd. 2

Ryh 8202

15010 Terræ Sanctæ tabula : è Scripturæ Sacræ, Flavii Josephi, Eusebii et Divi Hieronymi, innumerisque aliorum historicorum, commentatorum, geographorum, viatorum, sive veterum, sive recentium, romanorum, græcorum, hebræorum, arabum [et]c. : sub auspiciis illustr. D. D. Ducis de Choiseul summi rei navalis et bellieæ administri : avec privilège du roi / testimoniis et relationibus delineata opus postumum Guillelmi de l'Isle, primarii regis geographi, ex archivo geographico rei navalis gallicæ erutum, et editum à Josepho Nicolao de l'Isle, auctoris fratre, rei navalis astronomo geographo ; gravé par Lattré ; [Titeltartusche:] Marillier inv., Berthault sculp. – [Ca. 1:390000]. – A Paris : chez Lattré graveur rue S. Jacques près la fontaine S. Severin à la ville de Bordeaux, 1763. – 1 Karte auf 2 Blättern :

Kupferdruck ; 65 x 48 cm

Erläuterungen und Massstabsleisten unten rechts. Küsten und Grenzen koloriert

Ryh 8202 : 20

15011 Iervsalem, et suburbia eius sicut tempore Christi floruit : cu[m] locis in quib[us] Christ[us] pass[us] est quæ religiose à Christianis obseruata etiam nu[m] venerationi habent / descripta per Christianum Adrichom Delphum. – [Köln] : [s.n.], [zwischen 1588 und 1617]. – 1 Vogelschauplan auf 2 Blättern : Kupferdruck ; 72 x 57 cm. – (Civitates orbis terrarum ; Teil 4, 58 und 59)

Lateinischer Text ("Ierusalem vrbs aitsingeri descriptione, illvstrata.") auf der Kartenrückseite. Titel oben, Wappen von Jerusalem oben rechts. Seitennummer (Rückseite): "58" und "59". Ursprungswerk: "Civitates orbis terrarum" von Georg Braun und Frans Hogenberg, vierter Teil (Lateinische Ausgabe. – Köln, erstmals 1572) **Ryh 8202 : 21**

15012 Descriptio antiquæ vrbs Hierosolymorum : qua amplitudine et splendore tempore Christi saluatoris nostri, conspicua fuit. Noua vrbs Hierosolymitanæ descriptio : qua forma situ nostro seculo se conspiciendam præbet : cum priuilegio. – [Köln] : [s.n.], [zwischen 1572 und 1624]. – 2 Vogelschaupläne auf 1 Blatt : Kupferdruck ; zusammen 33 x 48 cm. – (Civitates orbis terrarum ; Teil 1, 52)

Bildliche Darstellung und zugehörige Legende unten rechts, Erläuterungen oben links, Legenden oben Mitte und oben rechts. "Descriptio antiquæ vrbs Hierosolymorum" (ca. 26 x 28 cm) links, "Noua vrbs Hierosolymitanæ descriptio" (ca. 26 x 24 cm) rechts. Lateinischer Text ("Ierosolyma.") auf der Kartenrückseite. Seitennummer (Rückseite): "52". Ursprungswerk: "Civitates orbis terrarum" von Georg Braun und Frans Hogenberg, erster Teil (Lateinische Ausgabe. – Köln, erstmals 1572) **Ryh 8202 : 22**

15013 Hierosolyma vrbs sancta, Ivdeae : totivsque orientis longe clarissima, qva amplitvdine ac magnificentia hoc nostro ævo conspicva est. – [Köln] : [s.n.], [zwischen 1575 und 1612]. – 1 Vogelschauplan : Kupferdruck ; 33 x 41 cm. – (Civitates orbis terrarum ; Teil 2, 54)

Vermerk oben Mitte: "Ezechielis. V. hæc est Ierusalem, ego eam in medio gentium posui, et in eius circuitu terras.". Titeltartusche unten links, Legende in Kartusche unten rechts. Lateinischer Text ("Hierosolyma.") auf der Rückseite. Seitennummer (Rückseite): "54". Ursprungswerk: "Civitates orbis terrarum" von Georg Braun und Frans Hogenberg, zweiter Teil (Lateinische Ausgabe. – Köln, erstmals 1575) **Ryh 8202 : 23**

15014 De heylige en wytvermaerde Stadt Ierusalem : eerst genaemt Salem Genesis 14. vers 18. – [Amsterdam] : [C. J.] Visscher excud., [zwischen 1635 und 1652]. – 1 Vogelschauplan : Kupferdruck ; 32 x 47 cm

Bildliche Darstellungen (Kreuzigungsszene Jesu) unten links und (Salbung Salomos zum König) unten rechts. Titeltartusche oben, Legende in Kartusche links. Holländischer Text ("Beschryvinge van de seer vermaerde [Stad]t Jerusalem") auf der Rückseite

Ryh 8202 : 24

15015 Ierusalem, cum suburbiis : prout tempore Christi floruit, accurate notatis omnibus insignibus et præcipue iis locis, in quibus Christus passus est et quæ etiam num devota religione à Christianis coluntur = Abriss der weltberühmten Statt Ierusalem, samt ihren Vor Stätten, wie sie zur Zeit Christi im Flor gestanden, darinnen alle merckwürdige, besonders aber die jenigen Ort angezeigtet, an welchen der Heyland gelitten, u: welche noch heutiges Tages von den Christen mit Andacht verehret werden : cum gratia et privil. S. R. L. vicariatus, in partibus Rheni, Svevice, et juris Franconici / juxta designationem Christiani Adrichomii delineata et æri incisa per Matthæum Seutter, s. c. m. g. augustanum. – [Augsburg] : [Matthäus Seutter], [zwischen 1740 und 1760]. –

1 Vogelschauplan : Kupferdruck ; 38 x 49 cm, Bildgrösse 57 x 49 cm

Erläuterungen und Legende unten, Wappen von Jerusalem oben Mitte. Lateinischer Titel oben links, deutscher Titel oben rechts. Koloriert **Ryh 8202 : 25**

15016 Prospectus sanctæ olim et celeberrimæ urbis Hierosolymæ = Prospect der vormals Heiligen und Welt Berühmten Stadt Ierusalem : cum gratia et privil. S. R. I. vicariatus in partibus Rheni, Sueviæ et juris Franconici / opera et impensis Matthæi Seutteri s. cæs. et reg. cath. maj. geogr. et chalcogr. August. Vind. – In Augspurg : anjezo in Verlag bey Ioh. Mich Probst chalc., [nach 1758]. – 1 Karte : Kupferdruck ; 33 x 57 cm
Nebenkarte: "Ierusalem" (Ansicht, 6 x 57 cm, unten). Titeltartusche oben links, Legende unten rechts. Koloriert **Ryh 8202 : 26**

15017 Ierusalem aus den Schrifften Iosephi / ganz neu vorgestellt von I. H. Coccejo. – [Nürnberg] : Christ. Weigel excud., [1720]. – 1 Vogelschauplan : Kupferdruck ; 33 x 39 cm. – (Descriptio orbis antiqvi ; 33) Titeltartusche unten links, Legende unten. Westen oben. Seitennummer oben rechts: "33.". Ursprungswerk: "Descriptio orbis antiqvi" von J. D. Köhler (Nü mberg, 1720). Koloriert **Ryh 8202 : 27**

15018 Plan du temple de Jerusalem, bâti par Salomon : suivant les descriptions des livres des Rois et des Croniques. – [S.l.] : [s.n.], [18. Jahrhundert]. – 1 Karte : Kupferdruck ; 35 x 40 cm
Titel oben, Legende rechts, Massstabsleiste unten Mitte. Westen oben. Numerierung oben links: "Tom. III. Pag. 61.*" **Ryh 8202 : 43**

15019 [Salomos Tempel]. – [S.l.] : [s.n.], [18. Jahrhundert]. – 19 Architekturpläne : Kupferdruck ; [verschiedene Formate]
Numerierte Serie (Tabula I.-XIX.) von Architekturplänen

Ryh 8202 : 44–50

15020 [Plan des Tempels von Salomo]. – [S.l.] : [s.n.], [18. Jahrhundert]. – 1 Plan : Kupferdruck ; 5 x 4 cm, Bildgrösse 29 x 29 cm. – ([Salomos Tempel] ; tab. 1) Westen oben. Numerierung oben links: "Tabula I.". Auf Papier aufgeklebt **Ryh 8202 : 44 A**

15021 [Plan des Tempels von Salomo]. – [S.l.] : [s.n.], [18. Jahrhundert]. – 1 Plan : Kupferdruck ; 32 x 29 cm. – ([Salomos Tempel] ; tab. 2) Legenden oben links und oben rechts, Massstabsleiste unten. Westen oben. Numerierung oben Mitte: "Tab. II.". Auf Papier aufgeklebt **Ryh 8202 : 44 B**

15022 Vestigium portæ. – [S.l.] : [s.n.], [18. Jahrhundert]. – 1 Plan : Kupferdruck ; 31 x 23 cm. – ([Salomos Tempel] ; tab. 3) Legende oben rechts, Massstabsleiste unten. Titel oben Mitte. Numerierung oben Mitte: "Tab. III.". Auf Papier aufgeklebt **Ryh 8202 : 45 A**

15023 Aspectus portæ et vestibuli. – [S.l.] : [s.n.], [18. Jahrhundert]. – 1 Ansicht : Kupferdruck ; 22 x 30 cm. – ([Salomos Tempel] ; tab. 4)

Masstabsleiste unten. Titel oben Mitte. Numerierung oben Mitte: "Tab. IV.". Auf Papier aufgeklebt **Ryh 8202 : 45 B**

15024 Aspectus lateris portæ et vestibuli. – [S.l.] : [s.n.], [18. Jahrhundert]. – 1 Ansicht : Kupferdruck ; 23 x 25 cm. – ([Salomos Tempel] ; tab. 5)

Masstabsleiste unten. Titel oben Mitte. Numerierung oben Mitte: "Tab. V.". Auf Papier aufgeklebt **Ryh 8202 : 46 A**

15025 Area et vestigium templi. – [S.l.] : [s.n.], [18. Jahrhundert]. – 1 Plan : Kupferdruck ; 43 x 38 cm. – ([Salomos Tempel] ; tab. 6)

Legenden oben links und oben rechts, Masstabsleiste unten. Titel oben Mitte. Westen oben. Numerierung oben Mitte: "Tab. VI.". Auf Papier aufgeklebt **Ryh 8202 : 46 B**

15026 Frontispicium templi vestibuli et exedrarum. – [S.l.] : [s.n.], [18. Jahrhundert]. – 1 Ansicht : Kupferdruck ; 23 x 36 cm. – ([Salomos Tempel] ; tab. 7)

Masstabsleiste unten. Titel links und rechts. Numerierung oben Mitte: "Tab. VII.". Auf Papier aufgeklebt **Ryh 8202 : 47 A**

15027 Latus templi, exedrarum et vestibuli. – [S.l.] : [s.n.], [18. Jahrhundert]. – 1 Ansicht : Kupferdruck ; 25 x 41 cm. – ([Salomos Tempel] ; tab. 8)

Masstabsleiste unten. Titel oben Mitte. Numerierung oben Mitte: "Tab. VIII.". Auf Papier aufgeklebt **Ryh 8202 : 47 B**

15028 Tectum cum lorica: capita trabium sub tecto: fornix: latus interior: latus interior vestibuli, et commissura parietum templi, exedrarumq[ue] distinctio per postes pervios: diminutio parietis templi interioris. – [S.l.] : [s.n.], [18. Jahrhundert]. – 1 Ansicht : Kupferdruck ; 25 x 41 cm. – ([Salomos Tempel] ; tab. 9)

Masstabsleiste unten. Titel oben. Numerierung oben links: "Tab. IX.". Auf Papier aufgeklebt **Ryh 8202 : 48**

15029 Aspectus interiorum templi. – [S.l.] : [s.n.], [18. Jahrhundert]. – 1 Bild : Kupferdruck ; 30 x 20 cm. – ([Salomos Tempel] ; tab. 10)

Titel Mitte. Numerierung unten Mitte: "Tab. X.". Auf Papier aufgeklebt **Ryh 8202 : 49 A**

15030 Templum et exedræ demto frontispicio. – [S.l.] : [s.n.], [18. Jahrhundert]. – 1 Ansicht : Kupferdruck ; 30 x 20 cm. – ([Salomos Tempel] ; tab. 11)

Masstabsleiste unten. Titel links und rechts. Numerierung oben Mitte: "Tab. XI.". Auf Papier aufgeklebt **Ryh 8202 : 49 B**

15031 Frons orientalis utriusq[ue] [tristegou]. – [S.l.] : [s.n.], [18. Jahrhundert]. – 1 Plan und 1 Ansicht : Kupferdruck ; zusammen 28 x 19 cm. – ([Salomos Tempel] ; tab. 12 und 13)

Tab. XII (ohne Titel, Plan, 19 x 19 cm, unten) und XIII ("Frons orientalis ...", Ansicht, 9 x 19 cm, oben) zusammen auf einer Druckplatte. Titel oben Mitte, Masstabsleisten unten links und unten rechts. Westen oben. Numerierung jeweils oben Mitte: "Tab. XII." und "Tab. XIII.". Auf Papier aufgeklebt **Ryh 8202 : 49 C**

15032 Facies [tou tristegou] exterior versus septentrionem. Facies [tou tristegou] interior cum postibus paulatim retrocedentibus. – [S.l.] : [s.n.], [18. Jahrhundert]. – 2 Ansichten : Kupferdruck ; zusammen 28 x 19 cm. – ([Salomos Tempel] ; tab. 14 und 15)

Tab. XIV. ("Facies [tou tristegou] exterior ...", 12 x 19 cm, unten) und Tab. XV. ("Facies [tou tristegou] interior ...", 12 x 19 cm, oben) auf einer Druckplatte. Titel jeweils oben, Masstabsleiste unten. Numerierung jeweils oben links: "Tab. XIV." und "Tab. XV.". Auf Papier aufgeklebt **Ryh 8202 : 49 D**

15033 Palmæ et cherubini cum duabus faciebus accuratius expressi. – [S.l.] : [s.n.], [18. Jahrhundert]. – 1 Bild : Kupferdruck ; 30 x 20 cm. – ([Salomos Tempel] ; tab. 16)

Titel oben. Numerierung oben links: "Tab. XVI." **Ryh 8202 : 49 E**

15034 Instar columnæ ante templum Solomonis positæ. – [S.l.] : [s.n.], [18. Jahrhundert]. – 1 Bild : Kupferdruck ; 25 x 16 cm. – ([Salomos Tempel] ; tab. 16)

Masstabsleiste Mitte von unten nach oben. Titel oben. Numerierung oben links: "Tab. XVII." **Ryh 8202 : 50 A**

15035 Scenographia omnium structurarum et partium utriusq[ue] atrij. – [S.l.] : [s.n.], [18. Jahrhundert]. – 1 Vogelschauplan : Kupferdruck ; 30 x 57 cm. – ([Salomos Tempel] ; tab. 18)

Titel oben Mitte. Westen oben **Ryh 8202 : 50 B**

15036 Altare holocausti. – [S.l.] : [s.n.], [18. Jahrhundert]. – 1 Bild : Kupferdruck ; 18 x 36 cm. – ([Salomos Tempel] ; tab. 19)

Titel oben. Numerierung oben links: "Tab. XIX." **Ryh 8202 : 50 C**

19.3 Biblische Geographie • Biblical maps

15037 Historia sacra et ecclesiastica. – [Versch. Orte], 1579–ca. 1780. – 18 Kt. (in Sammelband) ; 53 cm

Systematische Gliederung nach Ryhiner: Kap. 19 (Historische Karten), Bd. 3 **Ryh 8203**

15038 Geographiæ sacræ ex veteri, et novo testamento desumptæ tabula prima, quæ totius orbis partes continet : cum privilegio annorum viginti / autore N. Sanson Abbavillæo et christianis. galliarum regis geographo. – [Ca. 1:13000000]. – [Paris] : apud Petrum Mariette via Iacobæa sub signo spei, 1662. – 1 Karte : Kupferdruck ; 36 x 52 cm

Nebenkarte unten links (6 x 12 cm). Grenzen koloriert **Ryh 8203 : 1**

15039 Orbis bibliis sacris cognitus seu geographia sacra = La geographie sacrée pour l'Ancien Testament : qui contient l. nt les noms des descendants de Noe depuis leur sortie de l'arche, ... / par Pierre Moullart-Sanson geog. ord. du roi. – [Ca. 1:10000000]. – A Paris : chez Delamarche géographe rue du Foin St. Jacques au collège de M. tre Gervais, 1716 [erschieden nach 1770]. – 1 Karte : Kupferdruck ; 39 x 54 cm

Tabelle links. Grenzen koloriert **Ryh 8203 : 3**

15040 Carte pour conduire a l'intelligence de l'histoire sacrée qui renferme en abregé la généalogie, la geographie et la chronologie de l'histoire sainte : avec privilège du roy. – A Paris : chez Roussel graveur ruë St. Iacqu. pres les Mathurins, 1723. – 4 Blätter : Kupferdruck ; [versch. Formate]

Teilweise koloriert. Jeweils 2 Blätter zusammengeklebt **Ryh 8203 : 4-5**

15041 Seconde période du monde depuis Moÿse jusqu'au règne des rois d'Israel et de Juda. – [Paris] : [Claude Roussel], [1723]. – 4 Karten auf 1 Blatt : Kupferdruck ; Bildgrösse 41 x 48 cm. – (Carte pour conduire a l'intelligence de l'histoire sacrée qui renferme en abrégé la généalogie, ... ; 2)

Karte in der Bildmitte: "Carte de l'jntroduction du peuple d'Israel, dans le païs de Canaan et le païs qui échet par sert a chaque tribu" (13 x 25 cm). 2 Karten oben (je 6 x 10 cm): "Carte pour l'intelligence du livre des iuges", "Carte pour l'intelligence de l'histoire du regne de David et de Salomon". Karte unten Mitte: "Carte du païs de Canaan avant la destruction de Sodome, et des etats des differents peuples qui l'habitoient lors que le peuple d'Israel y fut introduit par Iosué" (6 x 9 cm). Mit Tabellen und Erläuterungen, Gesamttitel oben. Teilweise koloriert. Mit "Premiere période du monde ..." zusammengeklebt (Gesamtgrösse: 81 x 48 cm) **Ryh 8203 : 4 A**

15042 Premiere période du monde depuis Adam jusqu'a Moÿse, ou la loy écrite : avec privilège du roy. – A Paris : chez Roussel graveur ruë St. Iacqu. près les Mathurins, 1723. – 1 Karte : Kupferdruck ; Durchmesser 21 cm, Bildgrösse 40 x 48 cm. – (Carte pour conduire a l'intelligence de l'histoire sacrée qui renferme en abrégé la généalogie, ... ; 1)

Mit Tabellen und Erläuterungen. Teilweise koloriert. Mit "Seconde période du monde ..." zusammengeklebt (Gesamtgrösse: 81 x 48 cm) **Ryh 8203 : 4 B**

15043 Quatrième période du monde depuis la captivité jusqu'a Jesus Christ. – Se vend à Paris : chez Roussel graveur ruë St. Jacques, 1723. – 3 Karten auf 1 Blatt : Kupferdruck ; Bildgrösse 40 x 49 cm. – (Carte pour conduire a l'intelligence de l'histoire sacrée qui renferme en abrégé la généalogie, ... ; 4)

Karte in der Bildmitte: "Carte pour la suite de l'histoire des rois et de la captivité du peuple d'Israel et de Juda" (11 x 20 cm). 2 Karten oben (je 8 x 13 cm): "Carte du ministere de Jesus Christ dans la Judée, la Samarie et la Galilée", "Carte du ministere des apostres dans la Judée, dans l'Europe et l'Asie". Mit Tabellen und Erläuterungen, Gesamttitel oben. Teilweise koloriert. Mit "Troisieme periode du monde ..." zusammengeklebt (Gesamtgrösse: 77 x 49 cm) **Ryh 8203 : 5 A**

15044 Troisieme periode du monde depuis les rois jusqu'a la captivité de Babilone. – [Paris] : [Claude Roussel], [1723]. – 3 Karten auf 1 Blatt : Kupferdruck ; Bildgrösse 37 x 49 cm. – (Carte pour conduire a l'intelligence de l'histoire sacrée qui renferme en abrégé la généalogie, ... ; 3)

Karte oben Mitte: "Carte pour l'intelligence de l'histoire des rois d'Israel et de Iuda, et partie des etats des rois d'Egipte de Syrie et d'Assirie" (16 x 17 cm). 2 Karten unten Mitte (je 10 x 12 cm, gemeinsamer Titel): "Carte pour l'intelligence de l'histoire des rois d'Israel et de Iuda". Mit Tabellen und Erläuterungen. Teilweise koloriert. Mit "Quatrième période du monde ..." zusammengeklebt (Gesamtgrösse: 77 x 49 cm) **Ryh 8203 : 5 B**

15045 De gelegentheyt van 't Paradys ende 't landt Canaan, mitsgaders de eerst bewoonde landen der Patriarchen : uyt de H. Schrifture en versheyden auctoren by een gestelt, door Nicolaes Visscher ; A Broeck

sculpsit. – [Ca. 1:4500000]. – [S.l.] : [s.n.], [um 1660]. – 1 Karte : Kupferdruck ; 32 x 48 cm

Bildliche Darstellungen (je 6 x 7 cm) oben links ("Genesis 3. 6.") und oben rechts ("Genesis 3. 24"). Titel oben Mitte, Massstabskartusche unten rechts. Karte gehört zu einer Bibel (Vermerk unten rechts: "Dese kaerte wert gestelt voor het 3.en cap. Genesis"). Auf Papier aufgeklebt **Ryh 8203 : 9**

15046 LandTafel, die Gegend des Paradiss, das Land Canaan, und andere von den Patriarchen bewohnte Länder begreifend : nach Anweisung H. Schrifft zu derselben mehrerem Verstand auss unterschiedlichen Autoren zusam[m]en getragen. – [Ca. 1:4500000]. – [S.l.] : [s.n.], [um 1650]. – 1 Karte : Kupferdruck ; 28 x 47 cm

Bildliche Darstellungen (je 6 x 9 cm) oben links ("Genes 3. V. 6.") und oben rechts ("Genes. 3. V. 24"). Titel oben Mitte, Massstabskartusche unten rechts. Deutscher Text auf der Kartenrückseite ("Erklaerung der geographischen Beschreibung dess Paradises, ..."). Karte gehört zu einer Bibel (Vermerk unten rechts: "Diese Landtafel mus geheftet werden vor 3. Cap. Genes.") **Ryh 8203 : 10**

15047 De veertig-jaarige reys-togten der kinderen Israels : Num. XXXIII. in welcke onder 't geley van Moses en Aaron uyt het diensthuy van Ægypten uytgetoogen; naa het beloofte land Kanaans zyn heenen gegaan; welke Godt haare Vaderen Abraham, Isaak en Jakob, tot een erfelyke bezittinge in haaren zaade had toegezeyd Gen. 17:8. Exod. 6:2.3. – Te Amsterdam : by I. Covens et C. Mortier, [zwischen 1721 und 1778]. – 1 Vogelschaukarte auf 2 Blättern : Kupferdruck ; 29 x 76 cm

Titelkartusche links **Ryh 8203 : 14**

15048 Abriss der Hütten des Stiffts mit den herum aufgeschlagenen Gezelten der Kinder Israel : zu besserm Verstand des andern, dritten, vierten und fünfften Buchs Mosis. – [S.l.] : [s.n.], [18. Jahrhundert]. – 1 Vogelschauplan : Kupferdruck ; 37 x 48 cm

Titel und Erläuterungen oben **Ryh 8203 : 16**

15049 Castra metatio oder Zeichnung der Lager-Ordnung, nach welcher die XII. Stämme des Volks Gottes sampt denen Leviten, ein jeder unter dem Panir seines Stam[m]s, rings um die Stiffts Hütte her sich lagern müssen. – [Nürnberg] : [Christoph Weigel], [1720]. – 1 Vogelschauplan : Kupferdruck ; 29 x 38 cm. – (Descriptio orbis antiqvi ; 32)

Titel und Erläuterungen unten. Seitennummer oben rechts: "32". Ursprungswerk: "Descriptio orbis antiqvi" von J. D. Köhler (Nürnberg, 1720). Koloriert **Ryh 8203 : 17**

15050 Peregrinationis divi Pavli typvs corographicvs : in quo et noui testamenti, in primis autem apostolorum historiae, à sancto Luca descriptae, omnia ferè loca geographica, oculis inspicienda, exhibuntur : cum priuilegio imp. et regie maiestatis / Abrah. Ortelius describebat. – [Ca. 1:6000000]. – [Antwerpen] : [s.n.], 1579. – 1 Karte : Kupferdruck ; 23 x 48 cm, Bildgrösse 35 x 50 cm. – (Theatrum orbis terrarum ; 91)

Titel oben Mitte, bildliche Darstellungen oben links und oben rechts. Erläuterungen unten. Lateinischer Text ("Parergon theatri.") und Seitennummer ("91") auf der Kartenrückseite. Ursprungswerk:

"Theatrum orbis terrarum" von Abraham Ortelius (Antwerpen : Plantijn, 1579). Koloriert
Ryh 8203 : 20

15051 Descriptio peregrinationis D. Pauli, apostoli : exhibens loca fere omnia tam in novo testamento quam in actis apostolorum memorata / operâ Abrahami Ortelii ; Petrus Kærius cælavit. – [Ca. 1:6000000]. – [Amsterdam] : [Joannes Janssonius], [zwischen 1650 und 1670]. – 1 Karte : Kupferdruck ; 26 x 50 cm, Bildgröße 37 x 51 cm

Titel oben Mitte, bildliche Darstellungen oben links und oben rechts. Erschien erstmals 1652 in "Accuratissima orbis antiqui delineatio" bei J. Janssonius. Koloriert. Auf Papier aufgeklebt. Handschriftlicher Vermerk auf dem Registerblatt des Sammelbandes: "... von Jansson"
Ryh 8203 : 21

15052 Carte des voyages de Notre Seigneur Jesus-Christ et ceux des apostres St. Pierre et St. Paul dans l'Asie et dans l'Europe dans laquelle on trouve les noms des régions et des lieux dont il est parlé dans le nouveau testament : avec privilege / dressé sur les ouvrages des Sieurs Sanson par le Sr. Robert géographe ord. du roi. – [Ca. 1:7000000]. – A Paris : chez le S. Delamarche géog. rue du Foin Saint Jacques au collège de M.e Gervais, 1747 [erschieden nach 1784]. – 1 Karte : Kupferdruck ; 45 x 57 cm

Nebenkarte unten links: "La Judée sous Herode le grand, où se trouvent la Judée, la Samarie, ..." (ca. 1:2200000, 21 x 19 cm). Nebenkarte unten rechts: "Plan de la ville de Jerusalem" (21 x 20 cm). Erläuterungen oben rechts. Grenzen koloriert
Ryh 8203 : 24

15053 Les deserts d'Egypte, de Thebaide d'Arabie de Sirie, [et]c: ou sout exactement marques les lieux habitez par les saints peres des deserts. – [Ca. 1:2500000]. – A Paris : chez E. Michalet, 1693. – 1 Karte auf 2 Blättern : Kupferdruck ; 55 x 78 cm
Nordwesten oben. Grenzen koloriert
Ryh 8203 : 26

15054 Deserta Ægypti, Thebaidis, Arabiæ, Syriæ etc. : ubi accurate notata sunt loca inhabitata per Sanctos Patres Anachoretas / exhibita à Matth. Seutter ; [Titelkartusche:] Gottfrid Rogg del. – [Ca. 1:2500000]. – [Augsburg] : [M. Seutter], [zwischen 1710 und 1730]. – 1 Karte : Kupferdruck ; 49 x 57 cm
Titelkartusche oben links, Masstabkartusche unten links.
Nordwesten oben. Koloriert. Auf Papier aufgeklebt
Ryh 8203 : 27

15055 Patriarchatus Romanus, Constantinopolitanus, Alexandrinus Antiochenus, et Hierosolimitanus : nec non veteres ecclesiæ metropolium sedes : cum privilegio ad vicennium / authore P. du Val Abbauillæo christianissimi galliarum regis geographo. – [Ca. 1:14000000]. – A Paris : chez l'auteur près le palais sur le quay de l'Orloge au coin de la rue de Harlay, [um 1680]. – 1 Karte : Kupferdruck ; 23 x 36 cm
Titel oben Mitte. Grenzen koloriert
Ryh 8203 : 31

15056 Tabvla geographica locorum ubi habita sunt Concilia tam generalia quam provincialia, synodi [et]c. : cum privilegio ad vicennium / authore P. Dv-Val Abbavillæo, christianissimi galliarum regis geographo. – [Ca. 1:10000000]. – A Paris : chez l'auteur pres le palais

au coin de la rue de Harlay, [1677]. – 1 Karte : Kupferdruck ; 36 x 52 cm. – (Cartes de geographie les plus nouvelles et les plus fideles)
Nebenkarte oben links (Gegend um London, 4 x 6 cm).
Titelkartusche oben rechts, Kartusche mit französischer
Titelvariante oben Mitte ("La carte des conciles"). Ursprungswerk: "Cartes de geographie les plus nouvelles et les plus fideles" von Pierre Duval (Paris, 1679). Koloriert
Ryh 8203 : 32

15057 Table alphabetique des lieux, où les conciles ont esté tenus : avec leurs noms anciens et nouveaux, et le chiffre qui les fait trouver sur la carte : avec privilege du roy / par P. Du Val geographe du roy. – A Paris : chez l'auteur pres le palais sur le quay de l'Orloge au coin de la rue de Harlay, 1677. – 1 Blatt : Kupferdruck ; 39 x 51 cm. – (Cartes de geographie les plus nouvelles et les plus fideles)
Indexblatt zur "Tabvla geographica locorum ubi habita sunt Concilia tam generalia quam provincialia, synodi [et]c.". Ursprungswerk: "Cartes de geographie les plus nouvelles et les plus fideles" von Pierre Duval (Paris, 1679)
Ryh 8203 : 33

19.4 Altertum • Antiquity

15058 Historia profana : verschiedene grosse Monarchien. – [Versch. Orte], 1654–1780. – 38 Kt. (in Sammelband) ; 53 cm
Systematische Gliederung nach Ryhiner: Kap. 19 (Historische Karten), Bd. 4
Ryh 8204

15059 Carte pour servir a la lecture de l'histoire ancienne des Egyptiens, des Carthaginois, des Assyriens, des Babyloniens, des Medes, des Perses, des Macedoniens, des Grecs : avec privilege du roy / par M. Rollin ancien recteur de l'Université de Paris, professeur d'eloquence au College royal, et associé à l'Academie royale des inscriptions et belles=lettres ; dressée par le Sr. Robert geographe ordinaire du roy ; gravé par Le Tellier. – [Ca. 1:6500000]. – A Paris : chés le Sr. Robert geog. du roy quai de l'horloge du Palais proche la rue de Harlay, 1737. – 2 Karten : Kupferdruck ; je 47 x 64 cm
Ursprungswerk: Eine Ausgabe der "Histoire ancienne des Egyptiens, des Carthaginois, des Assyriens, ..." von Charles Rollin (Paris, erstmals 1731 ff). Grenzen und Küsten koloriert
Ryh 8204 : 1–2

15060 Partie occidentale de la carte des anciennes monarchies : avec privilege du roy / gravé par Le Tellier. – [Ca. 1:6500000]. – A Paris : chés le Sr. Robert geog. du roy quai de l'horloge du Palais proche la rue de Harlay, 1737. – 1 Karte : Kupferdruck ; 47 x 64 cm. – (Carte pour servir a la lecture de l'histoire ancienne des Egyptiens, des Carthaginois, des Assyriens, ...)
Nebenkarte unten links: "Suplement pour la Grece" (ca. 1:3000000, 19 x 21 cm). Bildet zusammen mit "Partie orientale de la carte des anciennes monarchies" ein Kartenpaar, Titelkartusche des Kartenpaares oben rechts ("Carte pour servir a la lecture ...").
Numerierung oben Mitte: "Aux Romains, ch. XIII. v. I.". Ursprungswerk: Eine Ausgabe der "Histoire ancienne des Egyptiens, des Carthaginois, des Assyriens, ..." von Charles Rollin (Paris, erstmals 1731 ff). Grenzen und Küsten koloriert
Ryh 8204 : 1

15061 Partie orientale de la carte des anciennes monarchies : avec privilege / gravé par Le Tellier. – [Ca. 1:6500000]. – A Paris : chés le Sr. Robert geog. du roy quai de l'horloge du Palais proche la rue de Harlay, [1737]. – 1 Karte : Kupferdruck ; 47 x 64 cm. – (Carte pour servir a la lecture de l'histoire ancienne des Egyptiens, des Carthaginois, des Assyriens, ...) Nebenkarte oben rechts: "Supplement pour l'Asie et l'Afrique" (Durchmesser 20 cm). Bildet zusammen mit "Partie occidentale de la carte des anciennes monarchies" ein Kartenpaar. Numerierung oben Mitte: "Aux Romains, ch. XIII. v. I.". Ursprungswerk: Eine Ausgabe der "Histoire ancienne des Egyptiens, des Carthaginois, des Assyriens, ..." von Charles Rollin (Paris, erstmals 1731 ff). Grenzen und Küsten koloriert **Ryh 8204 : 2**

15062 Carte des quatre grandes monarchies, des Assiriens, des Perses, des Grecs, et des Romains : dressée pour bien entendre l'histoire sainte, l'histoire profane, et particulièrement celle de Flavius Joseph : avec privilege. – [Ca. 1:13000000]. – A Amsterdam : chez R. [et] J. Ottens, [zwischen 1725 und 1750]. – 1 Karte auf 2 Blättern : Kupferdruck ; 27 x 68 cm Titelkartusche unten links. Koloriert **Ryh 8204 : 3**

15063 Expeditionis Alexandri Magni per Europam, Asiam et Africam, tabula geographica : cum priuilegio regis / authore P. Du Val Abbauillæo christianissimi galliarum regis geographo ; I. Somer sculp. – [Ca. 1:15000000]. – Lvtetiæ Parisiorvm : apud Petrum Mariette via Iacobæa sub insigni spej, 1654. – 1 Karte : Kupferdruck ; 33 x 50 cm Grenzen und Küsten koloriert **Ryh 8204 : 4**

15064 Carte pour servir a l'intelligence de l'histoire, de la cronologie, et de la geographie des empires des Assiriens, des Perses, des Egypciens, et des Chinois : avec privilege de nosseigneurs les etats de Hollande et de Westfrise. – [Amsterdam] : [s.n.], [zwischen 1705 und 1739]. – 1 Karte : Kupferdruck ; 14 x 21 cm, Bildgrösse 33 x 45 cm. – (Atlas historique / Châtelain, Gueudeville ; [tome 1], no. 5) Vorwiegend Erläuterungen, Karte oben Mitte. Nummer oben rechts: "No. 5". Ursprungswerk: "Atlas historique" von Z. Châtelain und N. Gueudeville (Amsterdam, 1705–1739). Handschriftlicher Vermerk auf der Rückseite: "... Atlas de Chatelain tom 1." **Ryh 8204 : 8**

15065 Carte historique, cronologique, geographique de l'Empire grec : avec des remarques sur les conquestes d'Alexandre le Grand, fondateur de cet empire : avec privilege de nosseigneurs les etats de Hollande et de Westfrise. – [Ca. 1:13800000]. – [Amsterdam] : [s.n.], [zwischen 1705 und 1739]. – 1 Karte : Kupferdruck ; 16 x 43 cm, Bildgrösse 34 x 44 cm. – (Atlas historique / Châtelain, Gueudeville ; [tome 1], no. 7) Tabellen und Erläuterungen oben und unten. Nummer oben rechts: "No. 7". Ursprungswerk: "Atlas historique" von Z. Châtelain und N. Gueudeville (Amsterdam, 1705–1739). Handschriftlicher Vermerk auf der Rückseite: "... Atlas de Chatelain" **Ryh 8204 : 9**

15066 Plan de l'histoire universelle, où l'on voit les quatre monarchies du monde, et tous les anciens etats aussi bien que ceux qui subsistent aujourd'hui : avec

privilege de nosseigneurs les etats de Hollande et de Westfrise. – [Amsterdam] : [s.n.], [zwischen 1705 und 1739]. – 1 Karte : Kupferdruck ; Durchmesser 32 cm, Bildgrösse 34 x 44 cm. – (Atlas historique / Châtelain, Gueudeville ; [tome 1], no. 4) Nebenkarte in der Bildmitte: Amerika (Durchmesser 9 cm), bildliche Darstellungen (die 7 Weltwunder) unten Mitte. Tabellen und Erläuterungen um das Kartenbild. Nummer oben rechts: "No. 4". Ursprungswerk: "Atlas historique" von Z. Châtelain und N. Gueudeville (Amsterdam, 1705–1739). Handschriftlicher Vermerk auf der Rückseite: "... Atlas de Chatelain tom 1." **Ryh 8204 : 10**

15067 Regni Davidici et Salomonæi descriptio geographica cum vicinis regionibus Syriae et Ægypti, schema I. : junctim per colores exhibens status diversos harum regionum, / ex veteribus monumentis, in subsidium vocatis recentissimis observationibus, concinnata a Ioh. Matthia Hasio math. p. mappa principalis ; impensis heredi Homann. ; I. M. f. – [Ca. 1:3700000]. – Prostat Noribergæ [Nürnberg] : in officina Homan[n]iana, [1750]. – 1 Karte : Kupferdruck ; 45 x 31 cm, Bildgrösse 46 x 57 cm. – (Atlas historicus ; Sektion 5, Karte 1) Erläuterungen rechts, Titel- und Massstabskartusche unten rechts. Nullmeridian: Ferro. Numerierung oben rechts: "I". Ursprungswerk: "Atlas historicus" von Johann Matthias Haas (Nürnberg, 1750), Sektion V. Koloriert **Ryh 8204 : 11**

15068 Regni Davidici et Salomonæi descriptio geographica cum vicinis regionibus Syriae et Ægypti, schema II. : junctim per colores exhibens status diversos harum regionum, / ex veteribus monumentis in subsidium vocatis recentissimis observationibus, concinnata a Ioh. Matthia Hasio math. p. mappa principalis. – [Ca. 1:3700000]. – [Nürnberg] : [Homännische Erben], [1750]. – 1 Karte : Kupferdruck ; 45 x 31 cm, Bildgrösse 46 x 57 cm. – (Atlas historicus ; Sektion 5, Karte 2) Erläuterungen rechts, Titelkartusche und Massstabsleisten unten rechts. Nullmeridian: Ferro. Numerierung oben rechts: "II". Ursprungswerk: "Atlas historicus" von Johann Matthias Haas (Nürnberg, 1750), Sektion V. Koloriert **Ryh 8204 : 12**

15069 Regni Davidici et Salomonæi descriptio geographica cum vicinis regionibus Syriae et Ægypti, schema III. : junctim per colores exhibens status diversos harum regionum, / ex veteribus monumentis, in subsidium vocatis recentissimis observationibus, concinnata a Ioh. Matthia Hasio math. p. mappa principalis. – [Ca. 1:3700000]. – [Nürnberg] : [Homännische Erben], [1750]. – 1 Karte : Kupferdruck ; 45 x 30 cm, Bildgrösse 46 x 56 cm. – (Atlas historicus ; Sektion 5, Karte 3) Erläuterungen rechts, Titel- und Massstabskartusche unten rechts. Nullmeridian: Ferro. Numerierung oben rechts: "III". Ursprungswerk: "Atlas historicus" von Johann Matthias Haas (Nürnberg, 1750), Sektion V. Koloriert **Ryh 8204 : 13**

15070 Typvs Ætiologicvs II. : sistens uno obtutu ductum totius itineris Xenophontæi, et Stathmorum Parthi corum Isidori Characeni, juncta descriptione Ponti Evxini juxta Arrainum, litoris Persici et Peripli Nearchi juxta eundem Arrianum et Marcianum Heracleotam, ... : schema I. – [Ca. 1:9600000]. – Prostat Noribergæ [Nürnberg] : in

officina Homan[n]iana, [1750]. – 1 Karte : Kupferdruck ; 27 x 42 cm, Blattgröße 41 x 62 cm. – (Atlas historicus ; Sektion 5, Karte 5)

Titel- und Erläuterungskartusche oben rechts, Massstabskartusche unten links, Legende oben Mitte. Nullmeridian: Ferro. Numerierung oben rechts: "V". Ursprungswerk: "Atlas historicus" von Johann Matthias Haas (Nürnberg, 1750), Sektion V. Küsten und Grenzen koloriert
Ryh 8204 : 14

15071 Typvs Ætiologicvs II. : sistens uno obtutu ductum totius itineris Xenophontæi, et Stathmorum Parthi corum Isidori Characeni, juncta descriptione Ponti Evxini juxta Arrainum, litoris Persici et Peri pli Nearchi juxta eundem Arrianum et Marcianum Heracleotam, ... : schema II. – [Ca. 1:9600000]. – Prostat Norimbergæ [Nürnberg] : in officina Homanniana, [1750]. – 1 Karte : Kupferdruck ; 26 x 41 cm, Blattgröße 40 x 62 cm. – (Atlas historicus ; Sektion 5, Karte 6)

Titel- und Erläuterungskartusche oben rechts, Massstabskartusche unten links, Legende oben Mitte. Nullmeridian: Ferro. Numerierung oben rechts: "VI". Ursprungswerk: "Atlas historicus" von Johann Matthias Haas (Nürnberg, 1750), Sektion V. Küsten und Grenzen koloriert
Ryh 8204 : 15

15072 Imperivm Sesostris v. Aegyptvm : cum conjecturali designatione ductus itinerum et expeditionis novennalis Sesostris in qua numeri adscripti saltem ordinis filum, non stationes ipsas exponunt. – [Ca. 1:28000000]. – [Nürnberg] : [Homännische Erben], [1750]. – 1 Karte : Kupferdruck ; 16 x 26 cm. – (Atlas historicus ; Sektion 3, Karte 1)

Titelkartusche unten links, Massstabskartusche unten rechts. Nullmeridian: Ferro. Numerierung oben rechts: "Tab. I.". Ursprungswerk: "Atlas historicus" von Johann Matthias Haas (Nürnberg, 1750), Sektion III. Koloriert. Zusammen mit einer anderen Karte und dem Titel der Sektion 3 des Atlas' auf einem Blatt
Ryh 8204 : 16 A

15073 Imperivm Assyri v m integrum juxta statum sub Nino et Semiramide : cum privil. s. c. m. / ex sententia et authoribus probatoribus. – [Ca. 1:28000000]. – Norimbergæ [Nürnberg] : impensis Homan[n]ianorum Heredum, 1742. – 1 Karte : Kupferdruck ; 16 x 24 cm. – (Atlas historicus ; Sektion 3, Karte 2)

Titelkartusche unten links, Massstabsleisten unten rechts. Nullmeridian: Ferro. Numerierung oben rechts: "Tab. II.". Ursprungswerk: "Atlas historicus" von Johann Matthias Haas (Nürnberg, 1750), Sektion III. Koloriert. Zusammen mit einer anderen Karte und dem Titel der Sektion 3 des Atlas' auf einem Blatt
Ryh 8204 : 16 B

15074 Imperii Assyriaci dissoluti partes: regna Medorum, Babylonio-Chaldæorum, Lydorum : juncta notitia vicinorum, Ægyptiorum Ciliciæ. – [Ca. 1:18000000]. – [Nürnberg] : [Homännische Erben], [1750]. – 1 Karte : Kupferdruck ; 16 x 28 cm. – (Atlas historicus ; Sektion 3, Karte 3)

Titelkartusche unten links, Massstabsleisten unten rechts. Nullmeridian: Ferro. Numerierung oben rechts: "Tab. III.". Ursprungswerk: "Atlas historicus" von Johann Matthias Haas (Nürnberg, 1750), Sektion III. Koloriert. Zusammen mit zwei anderen Karten auf einem Blatt
Ryh 8204 : 17 A

15075 Imperivm Persarvm priorvm, vel Achæmenidarv[m], aut Cajanorum, prostatu potissimu[m] sub Dario I. v. Histaspide. : cum privil. s. c. m. – [Ca. 1:28000000]. – Norimbergæ [Nürnberg] : impensis Homan[n]ianorum Heredum, a.o 1742. – 1 Karte : Kupferdruck ; 16 x 24 cm. – (Atlas historicus ; Sektion 3, Karte 4)

Titelkartusche unten links, Massstabsleisten unten rechts. Nullmeridian: Ferro. Numerierung oben rechts: "Tab. IV.". Ursprungswerk: "Atlas historicus" von Johann Matthias Haas (Nürnberg, 1750), Sektion III. Koloriert. Zusammen mit zwei anderen Karten auf einem Blatt
Ryh 8204 : 17 B

15076 Imperivm Alaexandri Magni v. Macedonis : juncta notitia status rerumpubl. Carthaginens. [et] Roman. ex parte. – [Ca. 1:23500000]. – [Nürnberg] : [Homännische Erben], [1750]. – 1 Karte : Kupferdruck ; 16 x 29 cm. – (Atlas historicus ; Sektion 3, Karte 5)

Titelkartusche unten links, Massstabsleisten unten rechts. Numerierung oben rechts: "Tab. V.". Ursprungswerk: "Atlas historicus" von Johann Matthias Haas (Nürnberg, 1750), Sektion III. Koloriert. Zusammen mit zwei anderen Karten auf einem Blatt
Ryh 8204 : 17 C

15077 Imperii Græcorvm, vel Epigonorvm : h. e. successorvm Alexandri M. periodus prior, regnorvm scil. Selevcidarvm v. Syriæ, Lagidarvm v. Ægypti, Macedoniæ et Thraciæ, Atropatenæ Mediæ, Sandrocoti Indi, potissimum ad tempus emortuale Seleuci I. comparata : juncta notitia regnorum affinium Pergami, Ponti, vicinorum, Bithyniæ, Bospori, Epiri, rerump. Roman. Carthag. Rhod. etc. – [Ca. 1:28000000]. – [Nürnberg] : [Homännische Erben], [1750]. – 1 Karte : Kupferdruck ; 16 x 26 cm. – (Atlas historicus ; Sektion 3, Karte 6)

Titelkartusche unten links, Massstabsleisten unten rechts. Nullmeridian: Ferro. Numerierung oben rechts: "Tab. VI.". Ursprungswerk: "Atlas historicus" von Johann Matthias Haas (Nürnberg, 1750), Sektion III. Koloriert. Zusammen mit zwei anderen Karten auf einem Blatt
Ryh 8204 : 18 A

15078 Imperii Græcorvm periodus altera : post victum a Romanis Antiochum et Philippum, regna scil. Syriæ, vel Selevcidarvm, Ægypti, vel Lacidarvm ptolemæorvm, Macedoniæ, Pergami; Atropatenes mediæ, Bactrianorvm græcorvm : iuncta notitia regnorum, affinium ex prioribus ortorum, Parthiæ Armeniæ utriusqu[ue], Ponti, Cappadociæ et vicinorum; Bithyniæ, Bospori, etc. remotiorum: Nvmidæ, Mavritaniæ, etc. dynastiarvm Galatiæ, Paphlagoniæ imprimis vero rerumpubl. Romanæ, Carthaginensis, Rhodiorum etc. – [Ca. 1:24500000]. – [Nürnberg] : [Homännische Erben], [1750]. – 1 Karte : Kupferdruck ; 16 x 29 cm. – (Atlas historicus ; Sektion 3, Karte 7)

Titelkartusche unten links, Massstabsleisten unten rechts. Nullmeridian: Ferro. Numerierung oben rechts: "Tab. VII.". Ursprungswerk: "Atlas historicus" von Johann Matthias Haas (Nürnberg, 1750), Sektion III. Koloriert. Zusammen mit zwei anderen Karten auf einem Blatt
Ryh 8204 : 18 B

15079 Imperivm Partho-Persicvm vel Persarvm posteriorvm. – [Ca. 1:28000000]. – [Nürnberg] :

[Homännische Erben], [1750]. – 1 Karte : Kupferdruck ; 16 x 22 cm. – (Atlas historicus ; Sektion 3, Karte 8)
Titelkartusche unten links, Massstabkartusche unten rechts.
Nullmeridian: Ferro. Numerierung oben rechts: "Tab. VIII."
Ursprungswerk: "Atlas historicus" von Johann Matthias Haas (Nürnberg, 1750), Sektion III. Koloriert. Zusammen mit zwei anderen Karten auf einem Blatt
Ryh 8204 : 18 C

15080 Imperivm Arabicvm, Saracenicvm, Mvhammedicvm primarium : pro statu ante divisionem quadripartitam. – [Ca. 1:28000000]. – [Nürnberg] : [Homännische Erben], [1750]. – 1 Karte : Kupferdruck ; 16 x 31 cm. – (Atlas historicus ; Sektion 3, Karte 12)
Titelkartusche und Massstabkartusche unten links. Nullmeridian: Ferro. Numerierung oben rechts: "Tab. XII vel I. Imper. Arab."
Ursprungswerk: "Atlas historicus" von Johann Matthias Haas (Nürnberg, 1750), Sektion III. Koloriert. Auf Papier aufgeklebt
Ryh 8204 : 19

15081 Tabvlæ pars prima exhibens partes orientales imperii Arabici post schisma et temp. Mahmvdī Sebecteghiniadis Gaznevidæ et Bouidarum. – [Ca. 1:28000000]. – [Nürnberg] : [Homännische Erben], [1750]. – 1 Karte : Kupferdruck ; 16 x 20 cm. – (Atlas historicus ; Sektion 3, Karte 13)
Titelkartusche oben links, Massstabkartusche unten Mitte.
Nullmeridian: Ferro. Numerierung oben rechts: "Tab. XIII. vel II. Imperij Arabici". Ursprungswerk: "Atlas historicus" von Johann Matthias Haas (Nürnberg, 1750), Sektion III. Koloriert. Auf Papier aufgeklebt
Ryh 8204 : 20 A

15082 Tabvlæ pars altera exhibens partes occidentales imperii Arabici tempore Mahmvdī Gaznevidæ et Bouidarum. – [Ca. 1:28000000]. – [Nürnberg] : [Homännische Erben], [1750]. – 1 Karte : Kupferdruck ; 16 x 19 cm. – (Atlas historicus ; Sektion 3, Karte 14)
Titel- und Massstabkartusche unten links. Nullmeridian: Ferro. Numerierung oben rechts: "Tab. XIV. vel III. Imperii Arabici". Ursprungswerk: "Atlas historicus" von Johann Matthias Haas (Nürnberg, 1750), Sektion III. Koloriert. Auf Papier aufgeklebt
Ryh 8204 : 20 B

15083 Tabvlæ pars prima exhibens partes orientales imperii Arabici sub ipsis Cruciatae I. et temporibus Turcarum Selgiukidarum vel Priorum. – [Ca. 1:28000000]. – [Nürnberg] : [Homännische Erben], [1750]. – 1 Karte : Kupferdruck ; 16 x 20 cm. – (Atlas historicus ; Sektion 3, Karte 15)
Titelkartusche unten links, Massstabkartusche unten rechts.
Nullmeridian: Ferro. Numerierung oben rechts: "Tab. XV. vel IV. Imperij Arabici". Ursprungswerk: "Atlas historicus" von Johann Matthias Haas (Nürnberg, 1750), Sektion III. Koloriert. Auf Papier aufgeklebt
Ryh 8204 : 21 A

15084 Tabvlæ pars altera exhibens partes occidentales imperii Arabici sub Moravidis potissimu[s] Hispano-Africanis et temporibus Selgiukidaru[m]. – [Ca. 1:28000000]. – [Nürnberg] : [Homännische Erben], [1750]. – 1 Karte : Kupferdruck ; 16 x 21 cm. – (Atlas historicus ; Sektion 3, Karte 16)
Titel- und Massstabkartusche oben links. Nullmeridian: Ferro. Numerierung oben rechts: "Tab. XVI. vel V. Imperij Arabici".

Ursprungswerk: "Atlas historicus" von Johann Matthias Haas (Nürnberg, 1750), Sektion III. Koloriert. Auf Papier aufgeklebt
Ryh 8204 : 21 B

15085 Imperivm Mvgalicvm vel Zingis Canicvm et successorum imprimis sub Cvblai post an[n]um ejus initialem circa a. C. 1257. – [Ca. 1:55000000]. – [Nürnberg] : [Homännische Erben], [1750]. – 1 Karte : Kupferdruck ; 16 x 20 cm. – (Atlas historicus ; Sektion 3, Karte 22)
Titelkartusche unten links, Massstabsleiste unten Mitte.
Nullmeridian: Ferro. Numerierung oben rechts: "Tab. XXII. vel I. Imperii Tatarici". Ursprungswerk: "Atlas historicus" von Johann Matthias Haas (Nürnberg, 1750), Sektion III. Koloriert. Auf Papier aufgeklebt
Ryh 8204 : 22 A

15086 Imperivm Timvri Begi vel Cani vel Tamerlanis circa annum ejus emortualem a. C. 1405. – [Ca. 1:25000000]. – [Nürnberg] : [Homännische Erben], [1750]. – 1 Karte : Kupferdruck ; 16 x 24 cm. – (Atlas historicus ; Sektion 3, Karte 23)
Titelkartusche oben links, Massstabsleiste unten rechts.
Nullmeridian: Ferro. Numerierung oben rechts: "Tab. XXIII. vel II. Imperii Tatarici". Ursprungswerk: "Atlas historicus" von Johann Matthias Haas (Nürnberg, 1750), Sektion III. Koloriert. Auf Papier aufgeklebt
Ryh 8204 : 22 B

15087 Imperii Mvgalici residua vel Can Taischæ regnum : una cum regno v. imperio Tataro sinico nec non imperio Mogolo-Indico residuo ex Timurico imperio. – [Ca. 1:42000000]. – [Nürnberg] : [Homännische Erben], [1750]. – 1 Karte : Kupferdruck ; 16 x 24 cm. – (Atlas historicus ; Sektion 3, Karte 24)
Titelkartusche unten links, Massstabkartusche unten rechts.
Nullmeridian: Ferro. Numerierung oben rechts: "Tab. XXIV. vel III. Imperii Tatarici". Ursprungswerk: "Atlas historicus" von Johann Matthias Haas (Nürnberg, 1750), Sektion III. Koloriert. Auf Papier aufgeklebt
Ryh 8204 : 22 C

15088 Imperivm Ottomanno-Tvrcicvm vel Tvrcarvm posteriorvm imprimis tempore captæ Constantinopolis cum acquisitionibus Mahometi II. – [Ca. 1:28000000]. – [Nürnberg] : [Homännische Erben], [1750]. – 1 Karte : Kupferdruck ; 16 x 24 cm. – (Atlas historicus ; Sektion 3, Karte 25)
Titelkartusche unten links, Massstabsleisten unten Mitte.
Nullmeridian: Ferro. Numerierung oben rechts: "Tab. XXV. vel I. Imperii Ottomanno-Turcici". Ursprungswerk: "Atlas historicus" von Johann Matthias Haas (Nürnberg, 1750), Sektion III. Koloriert. Auf Papier aufgeklebt
Ryh 8204 : 23 A

15089 Imperivm Ottomanno-Tvrcicvm vel Tvrcarvm posteriorvm exhibens statum ante obsidionem Viennæ ultimam. – [Ca. 1:28000000]. – [Nürnberg] : [Homännische Erben], [1750]. – 1 Karte : Kupferdruck ; 16 x 24 cm. – (Atlas historicus ; Sektion 3, Karte 26)
Titel- und Massstabkartusche unten links. Nullmeridian: Ferro. Numerierung oben rechts: "Tab. XXVI. vel II. Imperii Ottomanno-Turcici". Ursprungswerk: "Atlas historicus" von Johann Matthias Haas (Nürnberg, 1750), Sektion III. Koloriert. Auf Papier aufgeklebt
Ryh 8204 : 23 B

15090 Imperivm Ottomanno-Tvrcicvm vel Tvrcarvm posteriorvm exhibens statum post pacem

Passarovicensem. – [Ca. 1:28000000]. – [Nürnberg] : [Homännische Erben], [1750]. – 1 Karte : Kupferdruck ; 16 x 24 cm. – (Atlas historicus ; Sektion 3, Karte 27)
Titel- und Massstabskartusche unten links. Nullmeridian: Ferro.
Numerierung oben rechts: "Tab. XXVII. vel III. Imperii Ottomanno Turcici". Ursprungswerk: "Atlas historicus" von Johann Matthias Haas (Nürnberg, 1750), Sektion III. Koloriert. Auf Papier aufgeklebt
Ryh 8204 : 23 C

15091 Antiquor. imperiorum tabula, in quâ præ cæteris, Macedonicum seu Alexandri Magni imperium et expeditiones exarantur : cum privilegio / conatibus D. Robert de Vaugondy geographii regii ; [Kartusche:] E. Haussard fecit. – [Ca. 1:7900000]. – [Paris] : [G. et D. Robert de Vaugondy], 1753. – 1 Karte : Kupferdruck ; 46 x 61 cm. – (Atlas universel / G. und D. Robert de Vaugondy)

Nebenkarte unten rechts ("Monitum. Ut scopus hujus tabulæ possit omnino adimpelri ...", 12 x 13 cm). Ursprungswerk: "Atlas universel" von G. und D. Robert de Vaugondy (Paris, erschienen 1757/58). Titel auf Kartenrückseite "Antiqua imperia". Koloriert
Ryh 8204 : 25

15092 Carte pour servir à l'intelligence de l'histoire des Assyriens Medes Babyloniens et Perses : comprise dans l'Hist. ancienne de Mr. Rollin / par le Sr. D'Anville géogr. ord.re du roi ; gravée par P. Bourgoïn. – [Ca. 1:10000000]. – [Paris] : [s.n.], septembre 1739. – 1 Karte : Kupferdruck ; 26 x 40 cm

Numerierung oben rechts: "Hist. anc. Tome I. page 321".
Ursprungswerk: Eine Ausgabe der "Histoire ancienne des Egyptiens, des Carthaginois, des Assyriens, ..." von Charles Rollin (Paris, erstmals 1731 ff). Grenzen und Küsten koloriert
Ryh 8204 : 26

15093 Expeditiones Hannibalis per Hispaniam, Galliam, Italiam, Africam [et]c. : cum privilegio ad vicennium / ex Plutarcho [et]c. ; authore Petro Du Val Abbauillæo christianissimi galliarum regis geographo. – [Ca. 1:5600000]. – [Paris] : apud Petrum Mariette via Iacobæa sub signo spei, 1666. – 1 Karte : Kupferdruck ; 34 x 53 cm
Grenzen und Küsten koloriert
Ryh 8204 : 41

15094 Carte de la retraite des dix mille : accordée aux observations de l'Academie. – [Ca. 1:7900000]. – [Paris] : [s.n.], [ca. 1725]. – 1 Karte : Kupferdruck ; 22 x 28 cm
Titel oben Mitte, Massstabsleisten unten Mitte. Ursprungswerk: Ausgabe des Jahrgangs 1721 der "Histoire de l'Académie royale des sciences" (erschieden um 1725)
Ryh 8204 : 42

15095 Carte pour servir à l'intelligence de l'histoire de Gustave Adolphe, de Christine, de Charles Gustave et de Charles XII. : avec privilege de nosseigneurs les etats de Hollande et de Wetsfrize. – [Amsterdam] : [s.n.], [zwischen 1705 und 1739]. – 3 Karten auf 1 Blatt : Kupferdruck ; Bildgrösse 35 x 44 cm. – (Atlas historique / Châtelain, Gueudeville ; tome 4, no. 11)

Karten oben links ("Carte des conquestes du grand Gustave en Allemagne", ca. 1:8 500 000, 13 x 15 cm) und oben rechts ("Carte des conquestes de Charles Gustave et de Charles XII en Pologne", ca. 1:11 000 000, 13 x 15 cm). Stadtansicht oben Mitte ("Bergæ Norwegiæ", 13 x 12 cm). Titel oben, Erläuterungen unten.
Numerierung oben rechts: "tome 4: no. 11.". Ursprungswerk: "Atlas

historique" von Z. Châtelain und N. Gueudeville (Amsterdam, 1705–1739)
Ryh 8204 : 43

15096 Retraite des dix mille : tabula conspectum exhibens regionum omnium quas Cyrus junior Artaxerxi fratri bellum illaturus ac Cyro in acie cæso, auxiliares Græci peragrarunt, ad mentem Xenophontis confecta, at que hodiernis locorum nominibus illustrata : in usum studiorum christianissimi Francorum regis elaborata : avec privilege du roi / a Guillelmo Delisle primario Suæ Majestatis christianissimæ geographo, ac Regiæ scientiarum academiæ socio ; Ph. Buache p. g. d. r; d. l'A. r. d. s. genre de l'auteur. – [Ca. 1:5 100 000]. – Parisiis : apud auctorem in ripâ vulgo dictâ la rue des Noyers, I. oct. 1780. – 1 Karte : Kupferdruck ; 37 x 55 cm, Bildgrösse 45 x 57 cm

Erläuterungen oben rechts. Grenzen und Küsten koloriert
Ryh 8204 : 44

15097 Carte pour l'expédition d'Annibal, et sur laquelle son passage en Italie et les principales de ses marches sont tracées : pour l'intelligence de l'Histoire ancienne de Mr. Rollin / par le Sr. D'Anville géographe ord.re du roi ; gravée par P. Bourgoïn. – [Ca. 1:3 200 000]. – [Paris] : [s.n.], avril 1739. – 1 Karte : Kupferdruck ; 27 x 46 cm
Numerierung oben rechts: "Tome I. page 197.". Ursprungswerk: Eine Ausgabe der "Histoire ancienne des Egyptiens, des Carthaginois, des Assyriens, ..." von Charles Rollin (Paris, erstmals 1731 ff)
Ryh 8204 : 45

19.5 Römisches Reich, Mittelalter • Roman Empire, Middle Ages

15098 Historia profana : das Römische Reich, Karten der mittleren Zeiten. – [Versch. Orte], 1579–1783. – 32 Kt. (in Sammelband) ; 53 cm
Systematische Gliederung nach Ryhiner: Kap. 19 (Historische Karten), Bd. 5
Ryh 8205

15099 Romani imperii imago : cum gracia et priuilegio. – [Antwerpen] : [s.n.], [erschieden 1579]. – 1 Karte : Kupferdruck ; 34 x 49 cm. – (Theatrum orbis terrarum ; 92)
Titelkartusche oben Mitte, Porträts oben links und oben rechts.
Erläuterungen unten Mitte und unten links, Herrschertabelle unten rechts. Lateinischer Text ("Romanvm imperivm.") und Seitennummer ("92") auf der Kartenrückseite. Ursprungswerk: "Theatrum orbis terrarum" von Abraham Ortelius (Antwerpen : Plantijn, 1579). Koloriert
Ryh 8205 : 1

15100 Imperivm Romanvm / auth. Phil. Briet e societ Iesu. – [Ca. 1:12 000 000]. – [Amsterdam?] : [Joannes Janssonius?], [erstmalig 1658]. – 1 Karte : Kupferdruck ; 38 x 51 cm
Nebenkarte oben rechts: Gegend um Rom (11 x 16 cm).
Titelkartusche oben links. Grenzen koloriert. Auf Papier aufgeklebt
Ryh 8205 : 2

15101 Lvmen historiarvm per occidentem / ex conatibus Fran. Haræi Antuerpiæ ; P. Kœrius cælavit. – [Ca. 1:8 000 000]. – [Amsterdam?] : [Joannes Janssonius?], [nach 1650]. – 1 Karte : Kupferdruck ; 37 x 47 cm

Titelkartusche unten links, Massstabsleiste unten rechts. Grenzen koloriert. Auf Papier aufgeklebt **Ryh 8205 : 3**

15102 Romani imperii qua occidens est descriptio geographica : avec priuilege du roy / N. Sanson Abbauillæo christianiss.mo gall.rum regis mathematico et geographo autres ; grauee [et] imprimee a Paris par Melchio Tauernier graueur et imprimeur de Sa Majesté pour les cartes geographiques et autres tailles douces et a present chez Pierre Mariette, rue St. Jacques a l'esperance anno 1637 ; orbi literato Michael Antonius Baudrand geographiæ ordine literatum dispositæ author geminas Romani Imperij tabulas geographicas suppresso vero authore sibi vindicavit ex ijs expuncto Nicolai Sanson nomine suu substituit et harum tabularum se falsò authorem Romæ publicauit anno 1669 ; ad æternam rei memoriam hæc ære incidi in archetypo curabat Gulielmus Sanson Nicolai filius. – [Ca. 1:10500000]. – [Paris] : [Guillaume Sanson], 1684. – 1 Karte : Kupferdruck ; 38 x 51 cm

Titelkartusche oben links, Erläuterungen oben rechts (datiert 1684). Grenzen koloriert **Ryh 8205 : 4**

15103 Romani imperii qua oriens est descriptio geographica : avec priuilege du roy / auct. N. Sanson Abbauillao christianiss gall.ram regis math.o et geographo. – [Ca. 1:10500000]. – [Paris] : apud autorem, a.o 1679. – 1 Karte : Kupferdruck ; 39 x 55 cm
Titelkartusche oben rechts. Grenzen koloriert **Ryh 8205 : 5**

15104 Carte de l'Empire romain : avec priuilege de Sa Majesté, pour vingt ans / dressée svr Appian Alexandrin, et autres historiens ; dediée a Monseigneur le procureur général de la chambre de comptes, par son tres-humble et tres-obeissant seruiteur P. Du Val géographe ordinaire du roy. – [Ca. 1:10000000]. – A Paris : chez l'auteur prez du Palais, 1663. – 1 Karte : Kupferdruck ; 28 x 54 cm
Wappen oben Mitte. Grenzen koloriert **Ryh 8205 : 6**

15105 Carte de l'Empire romain et en occident et en orient : dressée pour bien entendre l'histoire s.te et et l'histoire profane, et particulierem. celles d'Appian-Alexandrin et de Flavius-Ioseph : avec priuilege de Sa Majesté, pour vingt ans / par P. Du-Val geographe ordinaire du roy. – [Ca. 1:10000000]. – A Paris : chez l'auteur prez du palais sur le quay de l'Orloge au coin de la ruë de Harlay, 1677. – 1 Karte : Kupferdruck ; 28 x 54 cm

Wappen und Widmung oben Mitte ("A Monseigneur le procureur general de la chambre des comptes"). Grenzen koloriert **Ryh 8205 : 7**

15106 Carte historique, cronologique, et geographique de l'Empire romain, : ou l'on fait observer son etendue, et diverses remarques pour l'intelligence de l'histoire : avec privilege. – [Ca. 1:16000000]. – [Amsterdam] : [s.n.], [zwischen 1705 und 1739]. – 1 Karte : Kupferdruck ; 20 x 44 cm, Bildgrösse 34 x 45 cm. – (Atlas historique / Châtelain, Gueudeville ; [tome 1], no. 10)
Titel und Erläuterungen oben, Tabelle unten. Nummer oben rechts: No. 10. Ursprungswerk: "Atlas historique" von Z. Châtelain und N.

Gueudeville (Amsterdam, 1705–1739). Handschriftlicher Vermerk auf der Rückseite: "... Atlas de Chatelain Tom 1" **Ryh 8205 : 8**

15107 Carte pour servir d'introduction à l'histoire romaine et à celle de l'empire : où l'on fait observer la genealogie de Cesar, d'Auguste et de Constantin; et la suite des empereurs, des rois goths, wisigoths, ostrogoths, bourguignons et lombards, et des exarques de Ravenne, les uns et les autres rangez en parallele selon l'ordre des tems : avec privilege de nosseigneurs les etats de Hollande et de West-frize. – [Ca. 1:24000000]. – [Amsterdam] : [s.n.], [zwischen 1705 und 1739]. – 1 Karte :

Kupferdruck ; 16 x 31 cm, Bildgrösse 39 x 51 cm. – (Atlas historique / Châtelain, Gueudeville ; tome 2, no. 1)
Karte in der Bildmitte (Titel: "Carte de l'etendue de l'Empire romain ainsi que son etat après le partage de Theodose, lors qu'il fut divisé en deux empires"), umgeben von genealogischen Tabellen. Titel oben, Erläuterungen unten Mitte. Numerierung oben rechts: "Tome 2 No. 1.". Ursprungswerk: "Atlas historique" von Z. Châtelain und N. Gueudeville (Amsterdam, 1705–1739). Handschriftlicher Vermerk auf der Rückseite: "... Atlas de Chatelain" **Ryh 8205 : 9**

15108 Theatrum historicum ad annum Christi quadringentesimu[m] in quo tum Imperii Romani tu[m] Barbarorum circumincolentiu[m] status ob oculos ponitur pars occidentalis : cum privilegio regis ad vicennium / autore Guillelmo Del'Isle è Regia scientiaru[m] academia ; Des Rosiers sculp. – [Ca. 1:8200000]. – Parisiis : apud auctorem in ripa vulgo dicta le quai de l'Horloge ; se trouve a Amsterdam : chez L. Renard prez de la Bourse, 1705. – 1 Karte : Kupferdruck ; 47 x 64 cm
Nebenkarte oben links: "Supplementum teatro historico" (Amerika, Durchmesser 18 cm). Koloriert. Erläuterungen rechts und links angeklebt ("Remarques sur le theatre historique, pour l'an 400 de l'ere chrétienne") **Ryh 8205 : 10**

15109 Theatrum historicum ad annum Christi quadringentesimu[m] in quo tu[m] Imperii Romani tu[m] Barbarorum circumincolentium status ob oculos ponitur pars orientalis : cu[m] privilegio regis ad vicennium / autore Guillelmo Delisle e Regiâ scientiarum academia ; Des Rosiers sc. – [Ca. 1:8200000]. – Parisiis : apud auctorem in ripa vulgo dicta le quai de l'Horloge ; se trouve a Amsterdam : chez L. Renard libraire prez de la Bourse, 1705. – 1 Karte : Kupferdruck ; 47 x 64 cm
Nebenkarte oben rechts: "Supplementum teatro historico" (Eurasien, Afrika; Durchmesser 18 cm). Koloriert. Erläuterungen rechts und links angeklebt ("Empire d'orient") **Ryh 8205 : 11**

15110 Theatrum historicum ad annum Christi quadringentesimu[m] in quo tum Imperii Romani tu[m] Barbarorum circumincolentiu[m] status ob oculos ponitur pars occidentalis : cum privil. / autore Guillelmo Del'Isle è Regiâ scientiaru[m] academia. – [Ca. 1:8500000]. – Amstelodami [Amsterdam] : apud I. Covens [et] C. Mortier, [zwischen 1721 und 1778]. – 1 Karte : Kupferdruck ; 47 x 59 cm
Nebenkarte oben links: "Supplementum teatro historico" (Amerika, Durchmesser 18 cm). Titelkartusche oben Mitte, Massstabsleisten unten links. Titelvariante oben: "Theatrum historicum pars occidentalis". Koloriert **Ryh 8205 : 12**

15111 *Theatrum historicum ad annum Christi quadringentesimu[m] in quo tu[m] Imperii Romani tu[m] Barbarorum circumincolentium status ob oculos ponitur pars orientalis : cum privilegio / autore Guillelmo Del'isle e Regiâ scientiarum academiâ. – [Ca. 1:8500000]. – Amstelodami [Amsterdam] : apud I. Covens [et] C. Mortier, [zwischen 1721 und 1778]. – 1 Karte :*

Kupferdruck ; 47 x 59 cm

Nebenkarte oben rechts: "Supplementum theatro historico" (Eurasien, Afrika; Durchmesser 18 cm). Titeltartusche oben Mitte, Massstabsleisten oben links. Titelvariante oben: "Theatrum historicum pars orientalis". Koloriert

Ryh 8205 : 13

15112 *Scena historiarvm occidentalis qvinti secvli p. n. Chr. in qua imperii Romanorum [et] accolarum Barbarorum status sistitur accurate / curante Christophoro Weigelio ; M. Kauffer sculp. – [Ca. 1:13000000]. – Noribergæ [Nürnberg] : [Weigel], [1720]. – 1 Karte : Kupferdruck ; 30 x 39 cm. – (Descriptio orbis antiqvi ; 43) Nebenkarte oben links: "Supplementum theatro historico" (Amerika, Durchmesser 12 cm). Titel oben, Massstabsleisten unten links. Seitennummer oben rechts: "43.". Ursprungswerk: "Descriptio orbis antiqvi" von J. D. Köhler (Nürnberg, 1720). Koloriert*

Ryh 8205 : 21

15113 *Scena historiarvm orientalis qvinti secvli p. n. Chr. in qua imperii Romanorum [et] accolarum Barbarorum status sistitur accurate / curante Christophoro Weigelio ; Michael Kauffer sculp. – [Ca. 1:13000000]. – Noribergæ [Nürnberg] : [Weigel], [1720]. – 1 Karte : Kupferdruck ; 30 x 39 cm. – (Descriptio orbis antiqvi ; 44) Nebenkarte oben rechts: "Supplementum theatro historico" (Eurasien, Afrika; Durchmesser 12 cm). Titel oben, Massstabsleisten unten links. Seitennummer oben rechts: "44.". Ursprungswerk: "Descriptio orbis antiqvi" von J. D. Köhler (Nürnberg, 1720). Koloriert*

Ryh 8205 : 22

15114 *Imperivm Romanvm sub Augvsto potissimum et Trajano : notatis simul accessionibus sub ipso Augusto, Trajano itemque Claudjo possessionis minus diuturnæ. – [Ca. 1:30000000]. – [Nürnberg] : [Homännische Erben], [1750]. – 1 Karte : Kupferdruck ; 17 x 21 cm. – (Atlas historicus ; Sektion 3, Karte 9)*

Titel- und Massstabskartusche unten links. Nullmeridian: Ferro. Numerierung oben rechts: "Tab. IX. vel. I. Imperii Romani". Ursprungswerk: "Atlas historicus" von Johann Matthias Haas (Nürnberg, 1750), Sektion III. Koloriert. Zusammen mit zwei anderen Karten auf einem Blatt

Ryh 8205 : 23 A

15115 *Imperivm Romanvm post divisionem in occidentale et orientale : distinctum in suas regiones XIV et harum provincias minores praecipuas. – [Ca. 1:30000000]. – [Nürnberg] : [Homännische Erben], [1750]. – 1 Karte : Kupferdruck ; 17 x 21 cm. – (Atlas historicus ; Sektion 3, Karte 10)*

Titel- und Massstabskartusche unten links. Nullmeridian: Ferro. Numerierung oben rechts: "Tab. X. vel. II. Imperij Romani". Ursprungswerk: "Atlas historicus" von Johann Matthias Haas (Nürnberg, 1750), Sektion III. Koloriert. Zusammen mit zwei anderen Karten auf einem Blatt

Ryh 8205 : 23 B

15116 *Imperivm Romanvm sub Jvstiniano I. : notatis simul integris regnis Ostrogothor., Vandalor. devictorum,*

Visigothorvm sui juris etiamq[ue] foe deratorum Avximitarvm etc. – [Ca. 1:28000000]. – [Nürnberg] : [Homännische Erben], [1750]. – 1 Karte : Kupferdruck ; 16 x 25 cm. – (Atlas historicus ; Sektion 3, Karte 11) Titel- und Massstabskartusche unten links. Nullmeridian: Ferro. Numerierung oben rechts: "Tab. XI. vel. III. Imper. Romani". Ursprungswerk: "Atlas historicus" von Johann Matthias Haas (Nürnberg, 1750), Sektion III. Koloriert. Zusammen mit zwei anderen Karten auf einem Blatt

Ryh 8205 : 23 C

15117 *Romani imperii occidentis scilicet et orientis, tabula geographica : ex Schœdis Sansonianis desumpta, observationibus astronomicis subacta; et, quoad vicinas regiones Romanorum jugo intactas, Germaniam scilicet, Daciam, Germano-Sarmatiam, [et]c. ne deserta videretur locis et populis apud antiquos autores relatis illustrata : cum privilegio / autore D. Robert de Vaugondy geographo regis ordin. – [Ca. 1:9300000]. – [Paris] : [G. et D. Robert de Vaugondy], 1752. – 1 Karte : Kupferdruck ; 47 x 64 cm. – (Atlas universel / G. und D. Robert de Vaugondy)*

Nebenkarte unten links: "Fortunatae insulae" (10 x 17 cm).

Ursprungswerk: "Atlas universel" von G. und D. Robert de Vaugondy (Paris, erschienen 1757/58). Titel auf Kartenrückseite "Imperium Romanum". Koloriert

Ryh 8205 : 24

15118 *Romani imperii occidentis scilicet et orientis, tabula geographica : ex Schœdis Sansonianis desumpta, observationibus astronomicis subacta; et, quoad vicinas regiones Romanorum jugo intactas, Germaniam scilicet, Daciam, Germano-Sarmatiam, [et]c. ne deserta videretur locis et populis apud antiquos autores relatis illustrata / autore D. Robert de Vaugondy geographo. – [Ca. 1:9300000]. – Venetiis : apud P. Santini : chez Mr. Remondini, 1779. – 1 Karte : Kupferdruck ; 47 x 63 cm. – (Atlas universel / P. Santini, G. A. Remondini ; Vol. 2, Karte 55)*

Nebenkarte unten links: "Fortunatae insulae" (10 x 17 cm).

Blattnummer oben rechts: P. II. 55. Ursprungswerk: Neuauflage des "Atlas universel" von P. Santini (Venedig, 1776) durch G. A. Remondini (Venedig, 1784). Grenzen und Küsten koloriert

Ryh 8205 : 25

15119 *Orbis Romani pars occidentalis : auspiciis serenissimi principis Ludovici Philippi Aurelianorum ducis publici juris facta / auctor d'Anville primus regis franciæ geographus humaniorum litterarum academiæ et scientiarum petropolitanae socius, serenissimoque Aurelianorum duci a secretis ; Paul Küffner sculps. – [Ca. 1:4300000]. – Norimbergæ [Nürnberg] : in officina Weigelio-Schneideriana, 1783. – 1 Karte : Kupferdruck ; 66 x 53 cm. – (Atlas antiquus Danvillianus) Titeltartusche oben rechts, Massstabsleisten unten Mitte. Numerierung oben rechts: "II.". Ursprungswerk: Atlas antiquus Danvillianus / Jean-Baptiste D'Anville (Nürnberg, 1784). Koloriert*

Ryh 8205 : 28

15120 *Orbis Romani pars orientalis : auspiciis serenissimi principis Ludovici Philippi Aurelianorum ducis publici juris facta / auctor D'Anville regiæ humaniorum litterarum academiæ et scientiarum*

petropolitanæ socius, celsitudinique serenissimæ a secretis. – [Ca. 1:4300000]. – Norimbergæ [Nürnberg] : in officina Weigelio-Schneideriana, 1782 [erschienen 1784]. – 1 Karte : Kupferdruck ; 65 x 53 cm. – (Atlas antiquus Danvillianus)

Ursprungswerk: Atlas antiquus Danvillianus / Jean-Baptiste D'Anville (Nürnberg, 1784). Koloriert
Ryh 8205 : 29

15121 Imperivm Francicvm vel Romano-Germanicvm svb Ottone I. [et] Conrado II. – [Ca. 1:11500000]. – [Nürnberg] : [Homännische Erben], [1750]. – 1 Karte : Kupferdruck ; 21 x 16 cm. – (Atlas historicus ; Sektion 3, Karte 18)

Titelkartusche oben links, Massstabskartusche unten links. Nullmeridian: Ferro. Numerierung oben rechts: "Tab. XVIII. vel. II. Imperij Romano-Germanici". Ursprungswerk: "Atlas historicus" von Johann Matthias Haas (Nürnberg, 1750), Sektion III. Koloriert. Auf Papier aufgeklebt
Ryh 8205 : 30 A

15122 Imperivm Francicvm vel Romanvm occidentale posterivs sub ipso Carolo Magno : notatis saltem divisionibus inter Fil. Lvdovici Pii et Lotharii I. filios et nepotes. – [Ca. 1:12000000]. – [Nürnberg] :

[Homännische Erben], [1750]. – 1 Karte : Kupferdruck ; 16 x 21 cm. – (Atlas historicus ; Sektion 3, Karte 17)

Titel- und Massstabskartusche oben links. Nullmeridian: Ferro. Numerierung oben rechts: "Tab. XVII. vel. I. Imperij Romano-Germanici". Ursprungswerk: "Atlas historicus" von Johann Matthias Haas (Nürnberg, 1750), Sektion III. Koloriert. Auf Papier aufgeklebt
Ryh 8205 : 30 B

15123 Imperivm Romano-Germanicvm sub exitum Caroli VI. Austriaci. – [Ca. 1:9300000]. – [Nürnberg] : [Homännische Erben], [1750]. – 1 Karte : Kupferdruck ; 19 x 16 cm. – (Atlas historicus ; Sektion 3, Karte 21)

Titelkartusche unten links, Massstabskartusche oben links. Nullmeridian: Ferro. Numerierung oben rechts: "Tab. XXI. vel V. Imperii Romano-Germanici". Ursprungswerk: "Atlas historicus" von Johann Matthias Haas (Nürnberg, 1750), Sektion III. Koloriert. Auf Papier aufgeklebt
Ryh 8205 : 31 A

15124 Conspectvs generalis omnium regionum, qvæ ad Franco-Romanvm v. Romano-Germanicvm imperivm unqvam pertinuerunt pars II. orientior. – [Ca.

1:16000000]. – [Nürnberg] : [Homännische Erben], [1750]. – 1 Karte : Kupferdruck ; 19 x 16 cm. – (Atlas historicus ; Sektion 3, Karte 20)

Titelkartusche oben links, Massstabskartusche unten links. Nullmeridian: Ferro. Numerierung oben rechts: "Tab. XX. vel IV. Imperii Romano-Germanici". Ursprungswerk: "Atlas historicus" von Johann Matthias Haas (Nürnberg, 1750), Sektion III. Koloriert. Auf Papier aufgeklebt
Ryh 8205 : 31 B

15125 Conspectvs generalis omnium earum partium quæ unquam ad imperivm Francicvm vel Franco-Romanvm demum Romano-Germanicvm diversis temporum periodis pertinuerunt pars I. occidentalior. – [Ca. 1:16000000]. – [Nürnberg] : [Homännische Erben], [1750]. – 1 Karte :

Kupferdruck ; 19 x 16 cm. – (Atlas historicus ; Sektion 3, Karte 19)

Titelkartusche oben links, Massstabskartusche unten links. Nullmeridian: Ferro. Numerierung oben rechts: "Tab. XIX. vel III. Imper. Rom. Germ.". Ursprungswerk: "Atlas historicus" von Johann Matthias Haas (Nürnberg, 1750), Sektion III. Koloriert. Auf Papier aufgeklebt
Ryh 8205 : 31 C

15126 Imperium Caroli Magni occidentis imperatoris : complectens Galliam, Marcam Hispanicam, Baleares insulas, Corsicam, Italiam Vulturum usque et Ausidum fluv., Istriam, Liburniam, Dalmatiam, Rhætiam, Vindeliciam, Noricum, et quidquid Germaniæ à Rheno ad Oderam usque et mare Balticum, protenditur : cum privilegio / autore D. Robert de Vaugondy geographo regis ordinario ; [Kartusche:] Haussard sculp. – [Ca. 1:4800000]. – [Paris] : [G. et D. Robert de Vaugondy], 1752. – 1 Karte : Kupferdruck ; 47 x 54 cm. – (Atlas universel / G. und D. Robert de Vaugondy)

Ursprungswerk: "Atlas universel" von G. und D. Robert de Vaugondy (Paris, erschienen 1757/58). Titel auf Kartenrückseite "Caroli Magni Imperium". Koloriert
Ryh 8205 : 32

15127 Imperii occidentis tabula synoptica. – [Ca. 1:7900000]. – [S.l.] : [s.n.], [18. Jahrhundert]. – 1 Karte : Kupferdruck ; 47 x 42 cm

Titel und Erläuterungen oben links, Tabelle links, Massstabsleisten unten Mitte. Grenzen und Küsten koloriert
Ryh 8205 : 33

15128 A map of the western part of the Roman Empire. – [Ca. 1:9000000]. – [S.l.] : [s.n.], [um 1800]. – 1 Karte : Kupferdruck ; 39 x 46 cm

Titelkartusche und Massstabsleisten oben links. Nullmeridian: Ferro
Ryh 8205 : 34

15129 Germanie, France, Italie, Espagne, isles Britanniques; dans un age intermédiaire de l'ancienne géographie et de la moderne / par le Sr. D'Anville, de l'Académie r.le des belles-lettres, et de celle des sciences de Petersbourg, secrétaire de S. A. S. M.gr le Duc d'Orléans ; Guill. De-la-Haye sculp. – [Ca. 1:5300000]. – [Paris?] : [s.n.], 1771. – 1 Karte : Kupferdruck ; 47 x 47 cm

Koloriert
Ryh 8205 : 51

15130 Germanie, France, Italie, Espagne, isles Britanniques, dans un age intermédiaire de l'ancienne géographie et de la moderne / par le Sr. D'Anville, de l'Académie r.le des belles-lettres, et de celle des sciences de Petersbourg, secrétaire de S. A. S. M.gr le Duc d'Orléans ; J. C. Berndt sculp. – [Ca. 1:5300000]. – Norimbergæ [Nürnberg] : in officina Weigelio-Schneideriana, 1782. – 1 Karte : Kupferdruck ; 46 x 46 cm. – (Atlas antiquus Danvillianus)

Ursprungswerk: Atlas antiquus Danvillianus / Jean-Baptiste D'Anville (Nürnberg, 1784). Koloriert
Ryh 8205 : 52

20

Anhang

Appendix

20.1 Nichtgeographische Darstellungen • Non-geographical illustrations

20.1.1 Stadtbefestigungen, Kriege • Fortifications, wars

- 15131** Anhang oder Allerlei : Kriegskarten, Kriegsgeschichten und -sachen. – [Versch. Orte], ca. 1710–ca. 1790. – 147 Karten und Bilder (in Sammelband) ; 54 cm
Systematische Gliederung nach Ryhiner: Anhang zur Sammlung, Bd. 1 **Ryh 8301**
- 15132** Winochs-Bergen, in Vlaanderen, aan de Kolme, tuschen Veurne en Duinkerken; self door haar gelegenheid gesterkt = Montes S. Winochii, in Flandriæ ad Kolmum rivum, inter Veurnam et Dunkerkam; natura loci munitum oppidum : c. p. – Amst[erdam] : Pet: Schenk exc., [nach 1706]. – 1 Plan : Kupferdruck ; 15 x 19 cm. – (Schouwborg van den oorlog, beginnende van koning Karel den II. tot op Koning Karel den III)
Nordosten oben. Ursprungswerk: "Schouwborg van den oorlog, beginnende van koning Karel den II. tot op Koning Karel den III" (Amsterdam : Schenk, erstmals 1706). Zusammen mit 8 anderen Plänen auf einem Blatt. Auf Papier aufgeklebt **Ryh 8301 : 1 A**
- 15133** Arras of Atrecht, in Artoys, aan de Scarpe : door Louys de XIII gewonnen, 1604; doch tot de spaansche gekeerd, 1634 = Atrebatum, Artesiæ, ad Scarpam : à Ludovici XIII captum, 1640; sed Hispanis redditum, 1654 : c. p. – Amst[erdam] : Pet: Schenk exc., [nach 1706]. – 1 Plan : Kupferdruck ; 15 x 19 cm. – (Schouwborg van den oorlog, beginnende van koning Karel den II. tot op Koning Karel den III)
Ursprungswerk: "Schouwborg van den oorlog, beginnende van koning Karel den II. tot op Koning Karel den III" (Amsterdam : Schenk, erstmals 1706). Zusammen mit 8 anderen Plänen auf einem Blatt. Auf Papier aufgeklebt **Ryh 8301 : 1 B**
- 15134** Bethune, in Artoys, tuschen Arras en S. Omer; behoorende onder Vrankryk = Bethunia, Artesiæ, inter Atrebatum et S. Audomari fanum; Gallis hodie paret : c. p. – Amst[erdam] : Pet: Schenk exc., [nach 1706]. – 1 Plan : Kupferdruck ; 15 x 19 cm. – (Schouwborg van den oorlog, beginnende van koning Karel den II. tot op Koning Karel den III)
Ursprungswerk: "Schouwborg van den oorlog, beginnende van koning Karel den II. tot op Koning Karel den III" (Amsterdam : Schenk, erstmals 1706). Zusammen mit 8 anderen Plänen auf einem Blatt. Auf Papier aufgeklebt **Ryh 8301 : 1 C**
- 15135** Grevelingen, in Vlaanderen, aan der Noord zee, tuschen Kalis en Duinkerken : onder Vrankryk geraakt, door Turenne, 1658 = Gravelinga, Flandriæ, ad Oceanum Germanicum, inter Caletum et Dunkerkam : eam Hispanis eripuit Turennius, 1658 : c. p. – Amst[erdam] : Pet: Schenk exc., [nach 1706]. – 1 Plan : Kupferdruck ; 15 x 19 cm. – (Schouwborg van den oorlog, beginnende van koning Karel den II. tot op Koning Karel den III)

Westen oben. Ursprungswerk: "Schouwborg van den oorlog, beginnende van koning Karel den II. tot op Koning Karel den III" (Amsterdam : Schenk, erstmals 1706). Zusammen mit 8 anderen Plänen auf einem Blatt. Auf Papier aufgeklebt **Ryh 8301 : 1 D**

15136 Gent, in Vlaanderen, aan het zaamen vloeyen van Schelde en Lise : de geboorte plaats van Keiser Karel; behoorende onder Spanje = Gandavum, Flandriæ, ad Scaldis ac Lisæ concursus : Caroli Quinti patria; Hispanis subjecta : c. p. – Amst[erdam] : Pet: Schenk exc., [nach 1706]. – 1 Plan : Kupferdruck ; 15 x 19 cm. – (Schouwborg van den oorlog, beginnende van koning Karel den II. tot op Koning Karel den III)
Westen oben. Ursprungswerk: "Schouwborg van den oorlog, beginnende van koning Karel den II. tot op Koning Karel den III" (Amsterdam : Schenk, erstmals 1706). Zusammen mit 8 anderen Plänen auf einem Blatt. Auf Papier aufgeklebt **Ryh 8301 : 1 E**

15137 Aath, in Henegouw, aan den Dener : door de Fransche genoomen, 1667; doch aan de Spaansche, door de Nimmeesche Vrede, weder gegeven, 1678 = Aathum, Hanoniæ, ad Denerum : à Gallis occupatum, 1667; at, Noviomagensi pace, Hispanis redditum, 1678 : c. p. – Amst[erdam] : Pet: Schenk exc., [nach 1706]. – 1 Plan : Kupferdruck ; 15 x 19 cm. – (Schouwborg van den oorlog, beginnende van koning Karel den II. tot op Koning Karel den III)

Ursprungswerk: "Schouwborg van den oorlog, beginnende van koning Karel den II. tot op Koning Karel den III" (Amsterdam : Schenk, erstmals 1706). Zusammen mit 8 anderen Plänen auf einem Blatt. Auf Papier aufgeklebt **Ryh 8301 : 1 F**

15138 Ostende, in Vlaanderen, aan de Noord zee : na een hertnekkige tegenweer; aan Spinola over gegeven, 1604, dus noch heden onder Spanje = Ostenda, Flandriæ, ad Oceanum Germanicum : post annorum 3, mensium 2, dierum 15, pertinacem defensionem, Hispanis reddita, 1604 : c. p. – Amst[erdam] : Pet: Schenk exc., [nach 1706]. – 1 Plan : Kupferdruck ; 15 x 19 cm. – (Schouwborg van den oorlog, beginnende van koning Karel den II. tot op Koning Karel den III)
Ursprungswerk: "Schouwborg van den oorlog, beginnende van koning Karel den II. tot op Koning Karel den III" (Amsterdam : Schenk, erstmals 1706). Zusammen mit 8 anderen Plänen auf einem Blatt. Auf Papier aufgeklebt **Ryh 8301 : 1 G**

15139 Yperen, in Vlaanderen, tuschen Ryssel en Dixmuyden : behoorende heden onder de Fransche = Ypra, Flandriæ, ad Ypram rivum, inter Insulam et Dixmudam : hodie Gallis paret : c. p. – Amst[erdam] : Pet: Schenk exc., [nach 1706]. – 1 Plan : Kupferdruck ; 15 x 19 cm. – (Schouwborg van den oorlog, beginnende van koning Karel den II. tot op Koning Karel den III)
Osten oben. Ursprungswerk: "Schouwborg van den oorlog, beginnende van koning Karel den II. tot op Koning Karel den III" (Amsterdam : Schenk, erstmals 1706). Zusammen mit 8 anderen Plänen auf einem Blatt. Auf Papier aufgeklebt **Ryh 8301 : 1 H**

15140 Condee, in Henegouw, op het zaamen vloeyen, van Schelde en Haine : onder Vrankryk geraakt, 1676 = Condatum, Hanoniæ, ad Scaldis ac Henii confluentes : Gallis cessit, 1676 : c. p. – Amst[erdam] : Pet: Schenk

exc.; [nach 1706]. – 1 Plan : Kupferdruck ; 15 x 19 cm. – (Schouwborg van den oorlog, beginnende van koning Karel den II. tot op Koning Karel den III)

Ursprungswerk: "Schouwborg van den oorlog, beginnende van koning Karel den II. tot op Koning Karel den III" (Amsterdam : Schenk, erstmals 1706). Zusammen mit 8 anderen Plänen auf einem Blatt. Auf Papier aufgeklebt **Ryh 8301 : 1 I**

15141 Ments, in het keurvorstendom van die naam, op het zaamevloeyen van de Rhÿn en Main : van de Fransche genoomen, 1689; heden weder onder het duitsche rÿk = Moguntiacum, vetustis monumentis refertum, ad Rheni Moenique confluentes : à Gallis captum, 1689 : c. p. – Amst[erdam] : Pet: Schenk exc.; [nach 1706]. – 1 Plan : Kupferdruck ; 15 x 19 cm. – (Schouwborg van den oorlog, beginnende van koning Karel den II. tot op Koning Karel den III)

Vermerk beim Titel: "haar gesicht is in ons stedeb./eius conspectus in hecatomp.". Westen oben. Ursprungswerk: "Schouwborg van den oorlog, beginnende van koning Karel den II. tot op Koning Karel den III" (Amsterdam : Schenk, erstmals 1706). Zusammen mit 8 anderen Plänen auf einem Blatt. Auf Papier aufgeklebt

Ryh 8301 : 2 A

15142 Ausburg, in Swabenland, aan de Leck, boven den Donau : behoorende onder het Duitsche rÿk = Augusta Vindelicorum, ad Lÿcum (de vetustis eius monimentis multa Velferus) supra Danubium; S. R. Imperii membrum : c. p. – Amst[erdam] : Pet: Sche[n]k exc.; [nach 1706]. – 1 Plan : Kupferdruck ; 15 x 19 cm. – (Schouwborg van den oorlog, beginnende van koning Karel den II. tot op Koning Karel den III)

Ursprungswerk: "Schouwborg van den oorlog, beginnende van koning Karel den II. tot op Koning Karel den III" (Amsterdam : Schenk, erstmals 1706). Zusammen mit 8 anderen Plänen auf einem Blatt. Auf Papier aufgeklebt **Ryh 8301 : 2 B**

15143 Saar-Louies, in Lottringen, aan de Saar beneden Saarbruck : synde een nieuwe vestinge = Sar-Ludovisium, in Lotharingia, ad Saravum, infra Saravi Pontes : munitionibus hoc recentioris oppidum gallicum : c. p. – Amst[erdam] : Pet: Schenk exc.; [nach 1706]. – 1 Plan : Kupferdruck ; 15 x 19 cm. – (Schouwborg van den oorlog, beginnende van koning Karel den II. tot op Koning Karel den III)

Ursprungswerk: "Schouwborg van den oorlog, beginnende van koning Karel den II. tot op Koning Karel den III" (Amsterdam : Schenk, erstmals 1706). Zusammen mit 8 anderen Plänen auf einem Blatt. Auf Papier aufgeklebt **Ryh 8301 : 2 C**

15144 Hailbron, in Swaben-land, aande Nekker boven Nekkers-Ulm : behoorende onder het Duitsche rÿk = Hailbronna, in Suevia, ad Nicrum : aquis clara salutiferis; S. R. Imperii membrum : c. p. – Amst[erdam] : Pet: Schenk exc.; [nach 1706]. – 1 Plan : Kupferdruck ; 15 x 19 cm. – (Schouwborg van den oorlog, beginnende van koning Karel den II. tot op Koning Karel den III)

Osten oben. Ursprungswerk: "Schouwborg van den oorlog, beginnende van koning Karel den II. tot op Koning Karel den III" (Amsterdam : Schenk, erstmals 1706). Zusammen mit 8 anderen Plänen auf einem Blatt. Auf Papier aufgeklebt **Ryh 8301 : 2 D**

15145 Franckfurt, in Franckerland, door de Main afgesneden van Saxenhusen = Francofurtum, ad Moenum, in Franconia : emporium celebre, suis utens legibus : c. p. – Amst[erdam] : Pet: Schenk exc.; [nach 1706]. – 1 Plan : Kupferdruck ; 15 x 19 cm. – (Schouwborg van den oorlog, beginnende van koning Karel den II. tot op Koning Karel den III)

Vermerk beim Titel: "haer gesicht is na het stedeb./eius conspectus, in hecatomp.". Ursprungswerk: "Schouwborg van den oorlog, beginnende van koning Karel den II. tot op Koning Karel den III" (Amsterdam : Schenk, erstmals 1706). Zusammen mit 8 anderen Plänen auf einem Blatt. Auf Papier aufgeklebt **Ryh 8301 : 2 E**

15146 Manheim, inde Paltz, aen het zaamevloeyen van de Rhÿn en Nekker : door de Fransche genoomen, 1688 = Manhemium, in Palatinata, ad Rheni ac Nicri confluentes : à Gallis captum, 1688 : c. p. – Amst[erdam] : Pet: Schenk exc.; [nach 1706]. – 1 Plan : Kupferdruck ; 15 x 19 cm. – (Schouwborg van den oorlog, beginnende van koning Karel den II. tot op Koning Karel den III)

Ursprungswerk: "Schouwborg van den oorlog, beginnende van koning Karel den II. tot op Koning Karel den III" (Amsterdam : Schenk, erstmals 1706). Zusammen mit 8 anderen Plänen auf einem Blatt. Auf Papier aufgeklebt **Ryh 8301 : 2 F**

15147 Bon, in Keuls-land, aan den Rhÿn : de Franschen ontweldigt, 1673; wederom hen ontnomen, 1689 : sic haar in onse Rhÿn gesigten = Bonna, sive Ubiorumara, ad Rhenum, supra Coloniam Agrippinam : Gallis erepta, 1673; iterumque cis ablata, 1689 : ejus conspectus in adm. quadr. spect. : c. p. – Amst[erdam] : Pet: Schenk exc.; [nach 1706]. – 1 Plan : Kupferdruck ; 15 x 19 cm. – (Schouwborg van den oorlog, beginnende van koning Karel den II. tot op Koning Karel den III)

Ursprungswerk: "Schouwborg van den oorlog, beginnende van koning Karel den II. tot op Koning Karel den III" (Amsterdam : Schenk, erstmals 1706). Zusammen mit 8 anderen Plänen auf einem Blatt. Auf Papier aufgeklebt **Ryh 8301 : 2 G**

15148 Friburg, in Brisgouw, aanden Treisam, tusschen Brisack en het Swarte Wald : door Crequi veroverd, 1677 = Friburgum, in Brisgoa, inter Brisacum et Sÿlvam Hercÿniam : à Crequio captum, 1677 : c. p. – Amst[erdam] : Pet: Schenk exc.; [nach 1706]. – 1 Plan : Kupferdruck ; 15 x 19 cm. – (Schouwborg van den oorlog, beginnende van koning Karel den II. tot op Koning Karel den III)

Osten oben. Ursprungswerk: "Schouwborg van den oorlog, beginnende van koning Karel den II. tot op Koning Karel den III" (Amsterdam : Schenk, erstmals 1706). Zusammen mit 8 anderen Plänen auf einem Blatt. Auf Papier aufgeklebt **Ryh 8301 : 2 H**

15149 Basel, in Switzerland, aanden Rhÿn = Basilea, ad Rhenum minorumque amnium plurimorum concursus : nomen ei a sacra quercu. : c. p. – Amst[erdam] : Pet: Schenk exc.; [nach 1706]. – 1 Plan : Kupferdruck ; 15 x 19 cm. – (Schouwborg van den oorlog, beginnende van koning Karel den II. tot op Koning Karel den III)

Vermerk beim Titel: "haar gesicht is in ons stedeb./eius conspectus in hecatomp.". Ursprungswerk: "Schouwborg van den oorlog, beginnende van koning Karel den II. tot op Koning Karel den III"

(Amsterdam : Schenk, erstmals 1706). Zusammen mit 8 anderen Plänen auf einem Blatt. Auf Papier aufgeklebt **Ryh 8301 : 2 I**

15150 Bergen, in Henegouw, aan de Trouille, tusschen Brussel en Valencyn : onder de Fransche geraakt, 1691 = Montes, Hanoniæ, ad Trullam, inter Bruxellas et Valencenam : Gallis cessit, 1691 : c. p. – Amst[erdam] : Pet: Schenk exc., [nach 1706]. – 1 Plan : Kupferdruck ; 15 x 19 cm. – (Schouwburg van den oorlog, beginnende van koning Karel den II. tot op Koning Karel den III) Ursprungswerk: "Schouwburg van den oorlog, beginnende van koning Karel den II. tot op Koning Karel den III" (Amsterdam : Schenk, erstmals 1706). Zusammen mit 8 anderen Plänen auf einem Blatt. Auf Papier aufgeklebt **Ryh 8301 : 3 A**

15151 Antwerpen, in Brabant, aan de Schelde : zynde een marquisaat : door Philips de Tweede met een castel versterkt = Antverpia, Brabantia, ad Scaldim : per Philippum Secundum arcæ munitum : c. p. – Amst[erdam] : Pet: Schenk exc., [nach 1706]. – 1 Plan : Kupferdruck ; 15 x 19 cm. – (Schouwburg van den oorlog, beginnende van koning Karel den II. tot op Koning Karel den III) Vermerk beim Titel: "haar gezicht is in ons stede boek/conspectus eius in hecatompoli". Osten oben. Ursprungswerk: "Schouwburg van den oorlog, beginnende van koning Karel den II. tot op Koning Karel den III" (Amsterdam : Schenk, erstmals 1706). Zusammen mit 8 anderen Plänen auf einem Blatt. Auf Papier aufgeklebt **Ryh 8301 : 3 B**

15152 Naamen, in het landschap van die naam, op het zaamen vloeyen van Maas en Sambre : door de Fransche gewonnen, 1692; door koning Willem 1693; doch heden weder onder de Fransche = Namurcum, ad Mosæ ac Sabis confluentes : cessit Gallis, 1692; Wilhelmo regi, 1693; hodie tamen rursus Gallis : c. p. – Amst[erdam] : Pet: Schenk exc., [nach 1706]. – 1 Plan : Kupferdruck ; 15 x 19 cm. – (Schouwburg van den oorlog, beginnende van koning Karel den II. tot op Koning Karel den III) Vermerk beim Titel: "haar gezicht is in ons stede boek/conspectus eius in hecatompoli". Westen oben. Ursprungswerk: "Schouwburg van den oorlog, beginnende van koning Karel den II. tot op Koning Karel den III" (Amsterdam : Schenk, erstmals 1706). Zusammen mit 8 anderen Plänen auf einem Blatt. Auf Papier aufgeklebt **Ryh 8301 : 3 C**

15153 Maastricht, in Brabant, aan de Maas : door Fredrik Hendrik gewonnen, 1632; door Louys de XIV, 1673; doch door de Nimmeesche vrede weder opgeruynd, 1678 = Trajectum ad Mosam, in Brabantia : occupavit Fridericus Henricus, 1632; Ludovicus XIV, 1673; et, Noviomagensi pace, eam reddidit, 1678 : c. p. – Amst[erdam] : Pet: Schenk exc., [nach 1706]. – 1 Plan : Kupferdruck ; 15 x 19 cm. – (Schouwburg van den oorlog, beginnende van koning Karel den II. tot op Koning Karel den III) Ursprungswerk: "Schouwburg van den oorlog, beginnende van koning Karel den II. tot op Koning Karel den III" (Amsterdam : Schenk, erstmals 1706). Zusammen mit 8 anderen Plänen auf einem Blatt. Auf Papier aufgeklebt **Ryh 8301 : 3 D**

15154 Brussel, in Brabant, aan de Senne : van de Fransche iammerlyk gebombardeerd, 1695 = Bruxellæ, Brabantia, ad Sennam : quas ignivomis globis cremavère ac disjecère Galli, 1695 : c. p. – Amst[erdam] : Pet: Schenk exc., [nach 1706]. – 1 Plan : Kupferdruck ; 15 x 19 cm. – (Schouwburg van den oorlog, beginnende van koning Karel den II. tot op Koning Karel den III) Vermerk beim Titel: "haar gezicht is in ons stede boek/eius conspectus in hecatompoli". Ursprungswerk: "Schouwburg van den oorlog, beginnende van koning Karel den II. tot op Koning Karel den III" (Amsterdam : Schenk, erstmals 1706). Zusammen mit 8 anderen Plänen auf einem Blatt. Auf Papier aufgeklebt **Ryh 8301 : 3 E**

15155 Luxemburg, in het landschap van die naam, aan den Abritz, meerendeels op een rots gelegen : door Crequi de Spaansche ontnommen = Luxemburgum sive Lutzelburgum, maxima ex parte præruptæ rupi impositum : Hispanis urbem eripuit Crequius, 1684 : c. p. – Amst[erdam] : Pet: Schenk exc., [nach 1706]. – 1 Plan : Kupferdruck ; 15 x 19 cm. – (Schouwburg van den oorlog, beginnende van koning Karel den II. tot op Koning Karel den III) Ursprungswerk: "Schouwburg van den oorlog, beginnende van koning Karel den II. tot op Koning Karel den III" (Amsterdam : Schenk, erstmals 1706). Zusammen mit 8 anderen Plänen auf einem Blatt. Auf Papier aufgeklebt **Ryh 8301 : 3 F**

15156 Charleroy, in Henegouw, eertyds Charnoy, boven Naamen, aan de Sambre : versterkt, 1666; van de Fransche genoomen, 1667; weder opgeruynd, 1668; weder van de selve gewonnen, 1693 = Carolo-Regium, Hanoniæ, ad Sambræ ac Pitonis confluentes : munitum, 1666; Hispanis ereptum, 1667; redditum, 1668; rursus ademptum, 1693 : c. p. – Amst[erdam] : Pet: Schenk exc., [nach 1706]. – 1 Plan : Kupferdruck ; 15 x 19 cm. – (Schouwburg van den oorlog, beginnende van koning Karel den II. tot op Koning Karel den III) Ursprungswerk: "Schouwburg van den oorlog, beginnende van koning Karel den II. tot op Koning Karel den III" (Amsterdam : Schenk, erstmals 1706). Zusammen mit 8 anderen Plänen auf einem Blatt. Auf Papier aufgeklebt **Ryh 8301 : 3 G**

15157 Luick, in het landschap van die naam, aan de Maas, tuschen Maastricht en Hoey : de Spaanschen ontvreemd door Keur-Keulen; maar door de keiserlyke wapenen gewonnen, den 13 Octob: 1702 = Leodium, ad Mosam, inter Hujum et Trajectum : Hispanis extortum, per Clementem Bavarum; et cæsarianis copiis deditum, 13 Octob. 1702. : c. p. – Amst[erdam] : Pet: Schenk exc., [nach 1706]. – 1 Plan : Kupferdruck ; 15 x 19 cm. – (Schouwburg van den oorlog, beginnende van koning Karel den II. tot op Koning Karel den III) Osten oben. Ursprungswerk: "Schouwburg van den oorlog, beginnende van koning Karel den II. tot op Koning Karel den III" (Amsterdam : Schenk, erstmals 1706). Zusammen mit 8 anderen Plänen auf einem Blatt. Auf Papier aufgeklebt **Ryh 8301 : 3 H**

15158 Duinkerken, in Vlaanderen, aan de Noord zee : de Spaansche ontnoomen, 1658; door de Engelsche aan de Fransche verkocht, 116 = Dunkerka, Flandriæ, ad

oceanum Germanicum : Hispanis erepta, 1658; Gallis vendita, 1661 : c. p. – Amst[erdam] : Pet: Schenk exc.; [nach 1706]. – 1 Plan : Kupferdruck ; 15 x 19 cm. – (Schouwburg van den oorlog, beginnende van koning Karel den II. tot op Koning Karel den III)
Vermerk beim Titel: "haar gezicht is in ons stede boek/eius conspectus in hecatompoli". Osten oben. Ursprungswerk: "Schouwburg van den oorlog, beginnende van koning Karel den II. tot op Koning Karel den III" (Amsterdam : Schenk, erstmals 1706). Zusammen mit 8 anderen Plänen auf einem Blatt. Auf Papier aufgeklebt **Ryh 8301 : 3 I**

15159 Kadix, op de kust van Andalusie, in Spanje : aangetast door de vloot der geallieerde den 26 Aug: 1702 = Gades, urbs ad oram Andalusiae, in Hispania : cujus arces proximas igne et ferro foederatorum vexavit classis, 26 et seqq. dd. Aug. 1702 : c. p. – Amst[erdam] : Pet: Schenk exc.; [nach 1706]. – 1 Plan : Kupferdruck ; 15 x 19 cm. – (Schouwburg van den oorlog, beginnende van koning Karel den II. tot op Koning Karel den III)
Nordosten oben. Ursprungswerk: "Schouwburg van den oorlog, beginnende van koning Karel den II. tot op Koning Karel den III" (Amsterdam : Schenk, erstmals 1706). Zusammen mit 8 anderen Karten auf einem Blatt. Auf Papier aufgeklebt **Ryh 8301 : 4 A**

15160 Keiserswaard, aan den Rhijn, tusschen Duisburg en Dusseldorp : de Franschen ontweldigt, den 16 Jun. 1702 = Insula Cæsaris, inter Dusburgum et Dusseldorpam : recepta, 16 Jun. 1702 : c. p. – Amst[erdam] : Pet: Schenk exc.; [nach 1706]. – 1 Plan : Kupferdruck ; 15 x 19 cm. – (Schouwburg van den oorlog, beginnende van koning Karel den II. tot op Koning Karel den III)
Westen oben. Ursprungswerk: "Schouwburg van den oorlog, beginnende van koning Karel den II. tot op Koning Karel den III" (Amsterdam : Schenk, erstmals 1706). Zusammen mit 8 anderen Karten auf einem Blatt. Auf Papier aufgeklebt **Ryh 8301 : 4 B**

15161 Veloo, en haar kasteel S. Michiel, aan de Maas, tusschen Roermunde en Gennepe : overgegaam, den 23 Sept. 1702 = Venloa, eiusque arx S. Michaëli dicata, ad Mosam, infra Ruræmundam : ea potiti, 23. Sept. 1702 : c. p. – Amst[erdam] : Pet: Schenk exc.; [nach 1706]. – 1 Plan : Kupferdruck ; 15 x 19 cm. – (Schouwburg van den oorlog, beginnende van koning Karel den II. tot op Koning Karel den III)
Osten oben. Ursprungswerk: "Schouwburg van den oorlog, beginnende van koning Karel den II. tot op Koning Karel den III" (Amsterdam : Schenk, erstmals 1706). Zusammen mit 8 anderen Karten auf einem Blatt. Auf Papier aufgeklebt **Ryh 8301 : 4 C**

15162 Stevens-Waart, in het spaansch Gelder-Land, aan de Maas, boven Roermonde : gewonnen, den 2 Oct: 1702 = Insula D. Stephani, Geldriae, ad Mosam, supra Ruræmundam : capta, 2 Oct: 1702 : c. p. – Amst[erdam] : Pet: Schenk exc.; [nach 1706]. – 1 Plan : Kupferdruck ; 15 x 19 cm. – (Schouwburg van den oorlog, beginnende van koning Karel den II. tot op Koning Karel den III)
Osten oben. Ursprungswerk: "Schouwburg van den oorlog, beginnende van koning Karel den II. tot op Koning Karel den III" (Amsterdam : Schenk, erstmals 1706). Zusammen mit 8 anderen Karten auf einem Blatt. Auf Papier aufgeklebt **Ryh 8301 : 4 D**

15163 Roermonde, in het spaansch Gelder-Land, op het zamenvloeyen van Roer en Maase : herwonnen, den 7 Oct: 1702 = Ruræmunda, Geldriae, ad Ruræ ac Mosæ confluentes : erepta Gallis, 7 Oct: 1702 : c. p. – Amst[erdam] : Pet: Schenk exc.; [nach 1706]. – 1 Plan : Kupferdruck ; 15 x 19 cm. – (Schouwburg van den oorlog, beginnende van koning Karel den II. tot op Koning Karel den III)
Osten oben. Ursprungswerk: "Schouwburg van den oorlog, beginnende van koning Karel den II. tot op Koning Karel den III" (Amsterdam : Schenk, erstmals 1706). Zusammen mit 8 anderen Karten auf einem Blatt. Auf Papier aufgeklebt **Ryh 8301 : 4 E**

15164 Vigos, een haven in Gallissie, over de rievier Minio : heden vermaard door de silverbloot, aldaar door de vloot der geallieerde geruineerd, den 23 Oct: 1702 = Vigos, Gallæriae portus, trans Minium fluv: : ubi classem argenteam vulcano ac marti tradidère foederati, 23 Oct: 1702 : c. p. – [Ca. 1:470000]. – Amst[erdam] : Pet: Schenk exc.; [nach 1706]. – 1 Karte : Kupferdruck ; 15 x 19 cm. – (Schouwburg van den oorlog, beginnende van koning Karel den II. tot op Koning Karel den III)
Gelände aus der Vogelschau, bildliche Darstellung (Flotte) unten. Osten oben. Ursprungswerk: "Schouwburg van den oorlog, beginnende van koning Karel den II. tot op Koning Karel den III" (Amsterdam : Schenk, erstmals 1706). Zusammen mit 8 anderen Karten auf einem Blatt. Auf Papier aufgeklebt **Ryh 8301 : 4 F**

15165 Vigos tweede gezicht : vertoonende het verbreeken van den boom = Vigonis alter conspectus : repaguli demonstrans lacerationem : c. p. – Amst[erdam] : Pet: Schenk exc.; [nach 1706]. – 1 Vogelschauplan : Kupferdruck ; 15 x 19 cm. – (Schouwburg van den oorlog, beginnende van koning Karel den II. tot op Koning Karel den III)
Ursprungswerk: "Schouwburg van den oorlog, beginnende van koning Karel den II. tot op Koning Karel den III" (Amsterdam : Schenk, erstmals 1706). Zusammen mit 8 anderen Karten auf einem Blatt. Auf Papier aufgeklebt **Ryh 8301 : 4 G**

15166 Vigos derde gezicht, in welke men de gallioenen siet branden = Vigonis conspectus tertius; in quo classis hostilis conflagratio : c. p. – Amst[erdam] : Pet: Schenk exc.; [nach 1706]. – 1 Ansicht : Kupferdruck ; 15 x 19 cm. – (Schouwburg van den oorlog, beginnende van koning Karel den II. tot op Koning Karel den III)
Ursprungswerk: "Schouwburg van den oorlog, beginnende van koning Karel den II. tot op Koning Karel den III" (Amsterdam : Schenk, erstmals 1706). Zusammen mit 8 anderen Karten auf einem Blatt. Auf Papier aufgeklebt **Ryh 8301 : 4 H**

15167 De roemruchtige victorie van Prins Eugenius, by Luzzara, tusschen Guastalla en Borgoforte, den 15. Aug: 1702 = Victoria insignis Eugenii principis, ad Luzzaram, in padi ripa, inter Guastallam et Borgefortum, 15. Aug. 1702 : c. p. – Amst[erdam] : Pet: Schenk exc. [nach 1706]. – 1 Plan : Kupferdruck ; 15 x 19 cm. – (Schouwburg van den oorlog, beginnende van koning Karel den II. tot op Koning Karel den III)
Westen oben. Ursprungswerk: "Schouwburg van den oorlog, beginnende van koning Karel den II. tot op Koning Karel den III"

(Amsterdam : Schenk, erstmals 1706). Zusammen mit 8 anderen Karten auf einem Blatt. Auf Papier aufgeklebt **Ryh 8301 : 4 I**

15168 De werkelyke en seldsaame overtogt der keiserlyke krygsbenden, over de Tirolische en Alt Norische Alpen, in het iaar 1701 = Cæsarianæ copiae, ingenti molimine, Alpes transcendunt Tirolenses Noricosque, a. s. 1701 : c. p. – Amst[erdam] : Pet Schenk exc., [nach 1706]. – 1 Bild : Kupferdruck ; 15 x 19 cm. – (Schouwborg van den oorlog, beginnende van koning Karel den II. tot op Koning Karel den III)
Ursprungswerk: "Schouwborg van den oorlog, beginnende van koning Karel den II. tot op Koning Karel den III" (Amsterdam : Schenk, erstmals 1706). Zusammen mit 8 Karten auf einem Blatt. Auf Papier aufgeklebt **Ryh 8301 : 5 A**

15169 Treffen by Chiari, den 1 Sept. 1701 = Prælium ad Chiari, ipsis kal. Sept. 1701 : c. p. – Amst[erdam] : Pet Schenk exc., [nach 1706]. – 1 Plan : Kupferdruck ; 15 x 19 cm. – (Schouwborg van den oorlog, beginnende van koning Karel den II. tot op Koning Karel den III)
Teilweise aus der Vogelschau, Chiari als Ansicht. Ursprungswerk: "Schouwborg van den oorlog, beginnende van koning Karel den II. tot op Koning Karel den III" (Amsterdam : Schenk, erstmals 1706). Zusammen mit 7 anderen Karten und 1 Bild auf einem Blatt. Auf Papier aufgeklebt **Ryh 8301 : 5 B**

15170 Treffen by Carpi, den 10 Jul. 1701 = Prælium ad Carpi, die 10 Jul. 1701 : c. p. – [Amsterdam] : [Pieter Schenk], [nach 1706]. – 1 Vogelschauplan : Kupferdruck ; 15 x 19 cm. – (Schouwborg van den oorlog, beginnende van koning Karel den II. tot op Koning Karel den III)
Ursprungswerk: "Schouwborg van den oorlog, beginnende van koning Karel den II. tot op Koning Karel den III" (Amsterdam : Schenk, erstmals 1706). Zusammen mit 7 anderen Karten und 1 Bild auf einem Blatt. Auf Papier aufgeklebt **Ryh 8301 : 5 C**

15171 Crema, een stad in Italie, aan den vloed Cerio, in een vlakke : van de swabische keiseren bemuurd = Crema, ad amnem Cerium, loco plano : ab imp. suevis munita : c. p. – Amst[erdam] : Pet. Schenk exc., [nach 1706]. – 1 Vogelschauplan : Kupferdruck ; 15 x 19 cm. – (Schouwborg van den oorlog, beginnende van koning Karel den II. tot op Koning Karel den III)
Ursprungswerk: "Schouwborg van den oorlog, beginnende van koning Karel den II. tot op Koning Karel den III" (Amsterdam : Schenk, erstmals 1706). Zusammen mit 7 anderen Karten und 1 Bild auf einem Blatt. Auf Papier aufgeklebt **Ryh 8301 : 5 D**

15172 Milanen, een oude stad in Italie; wel eer de stoel des Roomssen Ryks, tussen Ticino en den Adice : dikwyls belegerd, ingenoomen en verwoest = Mediolanum, insubrum, maximis bellis sæpe petita : aliquoties obsessa, capta et funditus eversa : c. p. – Amst[erdam] : P. Schenk exc., [nach 1706]. – 1 Plan : Kupferdruck ; 15 x 19 cm. – (Schouwborg van den oorlog, beginnende van koning Karel den II. tot op Koning Karel den III)
Ursprungswerk: "Schouwborg van den oorlog, beginnende van koning Karel den II. tot op Koning Karel den III" (Amsterdam : Schenk, erstmals 1706). Zusammen mit 7 anderen Karten und 1 Bild auf einem Blatt. Auf Papier aufgeklebt **Ryh 8301 : 5 E**

15173 Cremona, een stad in Italie, aan de Poo : den 1 Febr. 1702, gewapenderhand verrast door den Prins Eugenius = Cremona cenomanorum, ad Padum : quam, 1 Febr. 1702 festinato cursu oppressit Eugenius, cæs. copiarum strategus : c. p. – Amst[erdam] : Pet. Schenk exc., [nach 1706]. – 1 Plan : Kupferdruck ; 15 x 19 cm. – (Schouwborg van den oorlog, beginnende van koning Karel den II. tot op Koning Karel den III)
Ursprungswerk: "Schouwborg van den oorlog, beginnende van koning Karel den II. tot op Koning Karel den III" (Amsterdam : Schenk, erstmals 1706). Zusammen mit 7 anderen Karten und 1 Bild auf einem Blatt. Auf Papier aufgeklebt **Ryh 8301 : 5 F**

15174 Pavie, een stad in Italie, aan den Ticino, niet verre van den Poo : door de veldslag, waar in Francois de I van Karel de V, gevangen wierd, alom vermaard = Ticinum, ad amnem Ticinum, haud procul ad Pado, Longobardorum olim regia, hodie post Mediolanum nobilissima : c. p. – Amst[erdam] : Pet. Schenk exc., [nach 1706]. – 1 Plan : Kupferdruck ; 15 x 19 cm. – (Schouwborg van den oorlog, beginnende van koning Karel den II. tot op Koning Karel den III)
Ursprungswerk: "Schouwborg van den oorlog, beginnende van koning Karel den II. tot op Koning Karel den III" (Amsterdam : Schenk, erstmals 1706). Zusammen mit 7 anderen Karten und 1 Bild auf einem Blatt. Auf Papier aufgeklebt **Ryh 8301 : 5 G**

15175 Mantua, een oude stad in Italie, in hed midden van een moeras : van Oknus, eene der tuscaanse koningen, gebouwd = Mantua, Cenomanorum, in mediis paludibus : arte [et] natura munitissima : c. p. – Amst[erdam] : Pet. Schenk exc., [nach 1706]. – 1 Plan : Kupferdruck ; 15 x 19 cm. – (Schouwborg van den oorlog, beginnende van koning Karel den II. tot op Koning Karel den III)
Ursprungswerk: "Schouwborg van den oorlog, beginnende van koning Karel den II. tot op Koning Karel den III" (Amsterdam : Schenk, erstmals 1706). Zusammen mit 7 anderen Karten und 1 Bild auf einem Blatt. Auf Papier aufgeklebt **Ryh 8301 : 5 H**

15176 Placentia, een stad in Italie; alwaar sich Trebia in de Poo ontlast = Placentia, Ananum, ad Padum, ubi Trebia in eum devolvitur : hic clade affecti ab Annibale Romani : c. p. – Amst[erdam] : Pet. Schenk exc., [nach 1706]. – 1 Plan : Kupferdruck ; 15 x 19 cm. – (Schouwborg van den oorlog, beginnende van koning Karel den II. tot op Koning Karel den III)
Ursprungswerk: "Schouwborg van den oorlog, beginnende van koning Karel den II. tot op Koning Karel den III" (Amsterdam : Schenk, erstmals 1706). Zusammen mit 7 anderen Karten und 1 Bild auf einem Blatt. Auf Papier aufgeklebt **Ryh 8301 : 5 I**

15177 Koning van Spanje Carel II. den 1. November 1700 sagter middags ontrent 3. uuren overleden = Carolus II Hispaniarum rex moritur kal. novembris 1700 hora tertia pomeridiana : c. p. – Amst[erdam] : P. Schenk exc., [nach 1706]. – 1 Bild : Kupferdruck ; 14 x 18 cm. – (Schouwborg van den oorlog, beginnende van koning Karel den II. tot op Koning Karel den III)
Ursprungswerk: "Schouwborg van den oorlog, beginnende van koning Karel den II. tot op Koning Karel den III" (Amsterdam : Schenk, erstmals 1706). Zusammen mit 1 Plan und 7 anderen Bildern auf einem Blatt. Auf Papier aufgeklebt **Ryh 8301 : 6 A**

15178 Het testament van den koning word geopent waer in de hertog van Anjou tot desselfs successeeur gehouden wert = *Extremae voluntatis regiae tabulae aperiuntur*, in iis dux Andegavensis constituitur regis mortui successor : c. p. – Amst[erдам] : P. Schenk exc., [nach 1706]. – 1 Bild : Kupferdruck ; 14 x 18 cm. – (Schouwborg van den oorlog, beginnende van koning Karel den II. tot op Koning Karel den III)

Ursprungswerk: "Schouwborg van den oorlog, beginnende van koning Karel den II. tot op Koning Karel den III" (Amsterdam : Schenk, erstmals 1706). Zusammen mit 1 Plan und 7 anderen Bildern auf einem Blatt. Auf Papier aufgeklebt **Ryh 8301 : 6 B**

15179 De hertog van Anjou neemt d'aenbieding van de spaanse kroon an = *Dux Andegavensis oblatum sili diadema regium accipit* : c. p. – Amst[erдам] : P. Schenk exc., [nach 1706]. – 1 Bild : Kupferdruck ; 14 x 18 cm. – (Schouwborg van den oorlog, beginnende van koning Karel den II. tot op Koning Karel den III)

Ursprungswerk: "Schouwborg van den oorlog, beginnende van koning Karel den II. tot op Koning Karel den III" (Amsterdam : Schenk, erstmals 1706). Zusammen mit 1 Plan und 7 anderen Bildern auf einem Blatt. Auf Papier aufgeklebt **Ryh 8301 : 6 C**

15180 Den 24 Novemb: 1700 wert de hertog van Anjou tot koning van den koning van de spaanse monarchy uytgeropen = *Novembris 24 die anni 1700 dux Andegavensis rex Hispaniarum proclamatus* : c. p. – Amst[erдам] : P. Schenk exc., [nach 1706]. – 1 Bild : Kupferdruck ; 13 x 18 cm. – (Schouwborg van den oorlog, beginnende van koning Karel den II. tot op Koning Karel den III)

Ursprungswerk: "Schouwborg van den oorlog, beginnende van koning Karel den II. tot op Koning Karel den III" (Amsterdam : Schenk, erstmals 1706). Zusammen mit 1 Plan und 7 anderen Bildern auf einem Blatt. Auf Papier aufgeklebt **Ryh 8301 : 6 D**

15181 De hertog van Anjou gaat den 4 December 1701 uyt Paris, om het koningryk van Spanye in besitting te gaan neemen = *Ducis Andegavensis abitus ex urbe Parisiis, ab occupandum Hispaniae regnum* : c. p. – Amst[erдам] : P. Schenk exc., [nach 1706]. – 1 Bild : Kupferdruck ; 13 x 18 cm. – (Schouwborg van den oorlog, beginnende van koning Karel den II. tot op Koning Karel den III)

Ursprungswerk: "Schouwborg van den oorlog, beginnende van koning Karel den II. tot op Koning Karel den III" (Amsterdam : Schenk, erstmals 1706). Zusammen mit 1 Plan und 7 anderen Bildern auf einem Blatt. Auf Papier aufgeklebt **Ryh 8301 : 6 E**

15182 Den 14 April 1701 doet de koning Philippus zyn pligtelyke intreding te Madrid = *Introitus regis Philippi V in urbem Madritum die 14 Aprilis anno 1701* : c. p. – Amst[erдам] : P. Schenk exc., [nach 1706]. – 1 Bild : Kupferdruck ; 13 x 18 cm. – (Schouwborg van den oorlog, beginnende van koning Karel den II. tot op Koning Karel den III)

Ursprungswerk: "Schouwborg van den oorlog, beginnende van koning Karel den II. tot op Koning Karel den III" (Amsterdam : Schenk, erstmals 1706). Zusammen mit 1 Plan und 7 anderen Bildern auf einem Blatt. Auf Papier aufgeklebt **Ryh 8301 : 6 F**

15183 De komst der keysersen over de hooge en gevaerlyke Tirolse gebergten in Italien int iaer 1701 = *Adventus copiarum caesarianarum in Italiam anno 1701* : c. p. – Amst[erдам] : P. Schenk exc., [nach 1706]. – 1 Bild : Kupferdruck ; 14 x 18 cm. – (Schouwborg van den oorlog, beginnende van koning Karel den II. tot op Koning Karel den III)

Ursprungswerk: "Schouwborg van den oorlog, beginnende van koning Karel den II. tot op Koning Karel den III" (Amsterdam : Schenk, erstmals 1706). Zusammen mit 1 Plan und 7 anderen Bildern auf einem Blatt. Auf Papier aufgeklebt **Ryh 8301 : 6 G**

15184 Den 10 July 1701. is in Italien tusschen de Fransche en Duytsers onder den p.r Eugenius by Chiare een treffing voor gevallen : en de eerste meenden de anderen te rug te dryven = *Pugna in Italia inter Gallos et Germanos duce Eugenio Sabaudiae principe ad Chiaram* : c. p. – Amst[erдам] : P. Schenk exc., [nach 1706]. – 1 Bild : Kupferdruck ; 14 x 18 cm. – (Schouwborg van den oorlog, beginnende van koning Karel den II. tot op Koning Karel den III)

Ursprungswerk: "Schouwborg van den oorlog, beginnende van koning Karel den II. tot op Koning Karel den III" (Amsterdam : Schenk, erstmals 1706). Zusammen mit 1 Plan und 7 anderen Bildern auf einem Blatt. Auf Papier aufgeklebt **Ryh 8301 : 6 H**

15185 Charleroy, in Henegouwen aen de Sambre : door de Fransche in't jaer 1701. als ook Namen Bergen etc. en gants Spaans Nederland in besitting genoomen = *Caroloregium : Namurcum, Montes, et Hanoviae, aliaque loca in Belgio Hispanico a Gallorum praesidiis occupata* : c. p. – Amst[erдам] : P. Schenk exc., [nach 1706]. – 1 Plan : Kupferdruck ; 14 x 18 cm. – (Schouwborg van den oorlog, beginnende van koning Karel den II. tot op Koning Karel den III)

Ursprungswerk: "Schouwborg van den oorlog, beginnende van koning Karel den II. tot op Koning Karel den III" (Amsterdam : Schenk, erstmals 1706). Zusammen mit 8 Bildern auf einem Blatt. Auf Papier aufgeklebt **Ryh 8301 : 6 I**

15186 Hulst, in Vlanderen : (wel eer de laatste verwinninge van Frederik Henrik) bevryd door het vermeersteren van den grooten en kleenen Kyckkuit; den 30 Aug. 1702 = *Hulstum, in Flandria : (Friderici Henrici victoria novissima) liberata; caesis et fugatis Gallis ad majus minusque munimentum Kyckkuit; 30. Aug. 1702.* : c. p. – Amst[erдам] : Pet: Schenk exc., [nach 1706]. – 1 Plan : Kupferdruck ; 15 x 19 cm. – (Schouwborg van den oorlog, beginnende van koning Karel den II. tot op Koning Karel den III)

Süden oben. Ursprungswerk: "Schouwborg van den oorlog, beginnende van koning Karel den II. tot op Koning Karel den III" (Amsterdam : Schenk, erstmals 1706). Zusammen mit 8 anderen Karten auf einem Blatt. Auf Papier aufgeklebt **Ryh 8301 : 7 A**

15187 De linien by Stollhofen, tusschen Straatsburg en het Fort Louis, in den Elsas : door de Franssen aangetast den 23 Apr. 1703 = *Propugnacula caesarianorum iuxta Stollhoffum, inter Argentoratum et S. Ludovici castrum in Alsatia : expugnata ea Galli, 23 Apr. 1703* : c. p. – Amst[erдам] : Pet: Schenk exc., [nach 1706]. – 1 Plan :

Kupferdruck ; 15 x 19 cm. – (Schouwborg van den oorlog, beginnende van koning Karel den II. tot op Koning Karel den III)

Ursprungswerk: "Schouwborg van den oorlog, beginnende van koning Karel den II. tot op Koning Karel den III" (Amsterdam : Schenk, eerstmaals 1706). Zusammen mit 8 anderen Karten auf einem Blatt. Auf Papier aufgeklebt
Ryh 8301 : 7 B

15188 Rhyenberg, in Keulsland aan den Rhy : in het iaar 1633, de Spaansse ontweidigt door Fredrik Henrik; heden de Fransse ontnoomen, den 15 Febr. 1703. door de geallieerde = Rhenoberca, in Coloniensi ditione, ad Rhenum : Hispanis erepta á Frederico Henrico, 1633; Gallis adempta, 15 Febr. 1703 : c. p. – Amst[erдам] : Pet: Schenk exc., [nach 1706]. – 1 Plan : Kupferdruck ; 15 x 19 cm. – (Schouwborg van den oorlog, beginnende van koning Karel den II. tot op Koning Karel den III)

Ursprungswerk: "Schouwborg van den oorlog, beginnende van koning Karel den II. tot op Koning Karel den III" (Amsterdam : Schenk, eerstmaals 1706). Zusammen mit 8 anderen Karten auf einem Blatt. Auf Papier aufgeklebt
Ryh 8301 : 7 C

15189 Bon, anders als in de voorige met nieuwe wercken afgeteckend : de Fransse door de geallieerde ontweidigt, den 16 May 1703 = Bonna, exactius quam in prioribus delincata : Gallis erepta per foederatos, 16 May 1703 : c. p. – Amst[erдам] : Pet: Schenk exc., [nach 1706]. – 1 Plan : Kupferdruck ; 15 x 19 cm. – (Schouwborg van den oorlog, beginnende van koning Karel den II. tot op Koning Karel den III)

Ursprungswerk: "Schouwborg van den oorlog, beginnende van koning Karel den II. tot op Koning Karel den III" (Amsterdam : Schenk, eerstmaals 1706). Zusammen mit 8 anderen Karten auf einem Blatt. Auf Papier aufgeklebt
Ryh 8301 : 7 D

15190 De roemruchtige verwinninge van de geallieerde, de Franssen uyt het veld flaande tusschen Eekeren en Wilmerdonk; den 30 Iuny 1703 = Foederatorum praecleara victoria, inter Eekeram et Wilmerdonkam; proximé Antverpiam, 30 Jun. 1703 : c. p. – Amst[erдам] : Pet: Schenk exc., [nach 1706]. – 1 Plan : Kupferdruck ; 15 x 19 cm. – (Schouwborg van den oorlog, beginnende van koning Karel den II. tot op Koning Karel den III)

Ursprungswerk: "Schouwborg van den oorlog, beginnende van koning Karel den II. tot op Koning Karel den III" (Amsterdam : Schenk, eerstmaals 1706). Zusammen mit 8 anderen Karten auf einem Blatt. Auf Papier aufgeklebt
Ryh 8301 : 7 E

15191 Gelegenheid der legerplaatsen aan den Donau, by Dillingen; van de Pr. Louis van Baden en de Marsch. Villars; in Iuly, enz. 1703 = Castra Ludovici Badensis princ. et March. Villarsii, ad Danubium, inter Dillingam et Gunteflingam; in Julio, [et]c. 1703 : c. p. – Amst[erдам] : Pet: Schenk exc., [nach 1706]. – 1 Plan : Kupferdruck ; 15 x 19 cm. – (Schouwborg van den oorlog, beginnende van koning Karel den II. tot op Koning Karel den III)

Ursprungswerk: "Schouwborg van den oorlog, beginnende van koning Karel den II. tot op Koning Karel den III" (Amsterdam : Schenk, eerstmaals 1706). Zusammen mit 8 anderen Karten auf einem Blatt. Auf Papier aufgeklebt
Ryh 8301 : 7 F

15192 Huy, boven Luik, aan de Maas op een hoogte : door de geallieerden de Franssen ontnoomen de 25 Aug. 1703 = Hoia, sivê Hujum, olim Benefactum, ad ejusdem nominis rivulum, in ditione Leodiensi : Gallis ereptum, 25 Aug. 1703 : c. p. – Amst[erдам] : Pet: Schenk exc., [nach 1706]. – 1 Ansicht : Kupferdruck ; 15 x 19 cm. – (Schouwborg van den oorlog, beginnende van koning Karel den II. tot op Koning Karel den III)

Ursprungswerk: "Schouwborg van den oorlog, beginnende van koning Karel den II. tot op Koning Karel den III" (Amsterdam : Schenk, eerstmaals 1706). Zusammen mit 8 anderen Karten auf einem Blatt. Auf Papier aufgeklebt
Ryh 8301 : 7 G

15193 Limburg, op een rots, aan de Weser of Wesa gelegen, tussen Aken, Luik en Maastricht : door de geallieerde de Franssen ontruikt, den 27 Sept. 1703 = Limburgum, rupis dorso impositum ad Vesam rivulum inter Aquisgranum, Leodium [et] Trajectum ad Mosam : foederatis captum, 27 Septemb. 1703 : c. p. – Amst[erдам] : Pet: Schenk exc., [nach 1706]. – 1 Vogelschauplan : Kupferdruck ; 15 x 19 cm. – (Schouwborg van den oorlog, beginnende van koning Karel den II. tot op Koning Karel den III)

Ursprungswerk: "Schouwborg van den oorlog, beginnende van koning Karel den II. tot op Koning Karel den III" (Amsterdam : Schenk, eerstmaals 1706). Zusammen mit 8 anderen Karten auf einem Blatt. Auf Papier aufgeklebt
Ryh 8301 : 7 H

15194 Gelder, in Gelderland, aan de riviertjes Niers (dat ontrent Gennep in de Maas loopt) en Wye : heest sederd 1587 niets geleeden; maar word nu door de geallieerde met vuur aangetast, van den 20. Apr. 1703 = Geldria, Geldriae ad Niersam [et] Wyam, rivulos : ab anno 1587 quieta, hodie à Borussorum regis copiis ignivomis vexatur globis, ab 20. Apr. 1703 : c. p. – Amst[erдам] : Pet: Schenk exc., [nach 1706]. – 1 Plan : Kupferdruck ; 15 x 19 cm. – (Schouwborg van den oorlog, beginnende van koning Karel den II. tot op Koning Karel den III)

Westen oben. Ursprungswerk: "Schouwborg van den oorlog, beginnende van koning Karel den II. tot op Koning Karel den III" (Amsterdam : Schenk, eerstmaals 1706). Zusammen mit 8 anderen Karten auf einem Blatt. Auf Papier aufgeklebt
Ryh 8301 : 7 I

15195 T oude hof in 's Gravenhage waer K. Carel III. zyn verblyf is geweest : eyndelyk met de gecombineerde vloot op de Adm: Rooke vertrocke, den 3 January 1704 = Vetus aula Hagae comitis, in qua commoratus est Carolus III., Hispaniarum rex : prius quam in Portugalliam trajiceret cum classe foederata : c. p. – Amst[erдам] : Pet: Schenk exc., [nach 1706]. – 1 Ansicht : Kupferdruck ; 15 x 19 cm. – (Schouwborg van den oorlog, beginnende van koning Karel den II. tot op Koning Karel den III)

Ursprungswerk: "Schouwborg van den oorlog, beginnende van koning Karel den II. tot op Koning Karel den III" (Amsterdam : Schenk, eerstmaals 1706). Zusammen mit 7 anderen Karten und 1 Bild auf einem Blatt. Auf Papier aufgeklebt
Ryh 8301 : 8 A

15196 Landing van zyn M.t Carel III. koning van Spanje; tot Lissabon in Portugael, den 7 Maert 1704 = Appulsus Caroli III Hispaniarum regis ad urbem Lisbonam 7 Martii 1704 : c. p. – Amst[erдам] : Pet:

Schenk exc., [nach 1706]. – 1 Ansicht : Kupferdruck ; 15 x 19 cm. – (Schouwborg van den oorlog, beginnende van koning Karel den II. tot op Koning Karel den III)
 Ursprungswerk: "Schouwborg van den oorlog, beginnende van koning Karel den II. tot op Koning Karel den III" (Amsterdam : Schenk, erstmals 1706). Zusammen mit 7 anderen Karten und 1 Bild auf einem Blatt. Auf Papier aufgeklebt **Ryh 8301 : 8 B**

15197 Held-haftige actie, vant' gecombineerde leger onder de H. van Marl: en P.r L. van Baden, de Fransen en Byren, in haer voordeel aen gegrepen, en geslagen, den 2 Iuly 1704 = Pugna egregie pugnata, et res felicitur gestae a fortissimis viris Duce Marleburgio, et principe Badæo adversus Gallos : c. p. – Amst[er]dam] : Pet: Schenk exc., [nach 1706]. – 1 Plan : Kupferdruck ; 15 x 19 cm. – (Schouwborg van den oorlog, beginnende van koning Karel den II. tot op Koning Karel den III)
 Ursprungswerk: "Schouwborg van den oorlog, beginnende van koning Karel den II. tot op Koning Karel den III" (Amsterdam : Schenk, erstmals 1706). Zusammen mit 7 anderen Karten und 1 Bild auf einem Blatt. Auf Papier aufgeklebt **Ryh 8301 : 8 C**

15198 Plan van Hochstett : van roemwaerdige battailje onder het commando der H.r van Marl: en P.r Eug: tegens C. Byren en de G.r Tallard, d' 13 Aug: 1704 = Planum oppidi Hogstadii : cum ibi felicitur pugnaretur auspicio Ducis Marleburgii et P.r Eugenii, adversus Gallos et Bavaros, 1704 : c. p. – Amst[er]dam] : Pet: Schenk exc., [nach 1706]. – 1 Plan : Kupferdruck ; 15 x 19 cm. – (Schouwborg van den oorlog, beginnende van koning Karel den II. tot op Koning Karel den III)
 Ursprungswerk: "Schouwborg van den oorlog, beginnende van koning Karel den II. tot op Koning Karel den III" (Amsterdam : Schenk, erstmals 1706). Zusammen mit 7 anderen Karten und 1 Bild auf einem Blatt. Auf Papier aufgeklebt **Ryh 8301 : 8 D**

15199 Legers der Byersen, Fransen, en geallieerden by Augsburg, soo als die gelegen hebben, den 15 en 23 Iuly 1704 = Exercitus gallorum, bavarorum, et foederatorum ad Augustam Vindelicorum, quomodo erant positi 15 et 23 Iulii 1704 : c. p. – Amst[er]dam] : Pet: Schenk exc., [nach 1706]. – 1 Plan : Kupferdruck ; 15 x 19 cm. – (Schouwborg van den oorlog, beginnende van koning Karel den II. tot op Koning Karel den III)
 Ursprungswerk: "Schouwborg van den oorlog, beginnende van koning Karel den II. tot op Koning Karel den III" (Amsterdam : Schenk, erstmals 1706). Zusammen mit 7 anderen Karten und 1 Bild auf einem Blatt. Auf Papier aufgeklebt **Ryh 8301 : 8 E**

15200 Gibraltar : veroverd door de Pr. van Hessen Darmstadt, met de ontscheepte militie van de Eng: en Holl: onder de Adm: Rooke en Callenberg, den 4. Aug: 1704 = Calpe : capta a principe Hassiae-Darmstadio, Anglis et Batavis militibus e navibus egredi jussis, ducibus Rookio et Callenbergio, 4 Aug 1704 : c. p. – Amst[er]dam] : Pet: Schenk exc., [nach 1706]. – 1 Ansicht : Kupferdruck ; 15 x 19 cm. – (Schouwborg van den oorlog, beginnende van koning Karel den II. tot op Koning Karel den III)
 Ursprungswerk: "Schouwborg van den oorlog, beginnende van koning Karel den II. tot op Koning Karel den III" (Amsterdam :

Schenk, erstmals 1706). Zusammen mit 7 anderen Karten und 1 Bild auf einem Blatt. Auf Papier aufgeklebt **Ryh 8301 : 8 F**

15201 Verwinning der Eng: en Holl: onder 't belyt van de Admiralen Rooke en Kallenberg, behaelt op de Fransen by Mallaga onder den G.r van Toulouse, den 24 Aug: 1704 = Victoria Anglorum et Batavorum ducibus Rookio et Callenbergio adversus Gallos, duce Tolosano ad Mallagam parta, 24 Aug: 1704 : c. p. – Amst[er]dam] : Pet: Schenk exc., [nach 1706]. – 1 Bild : Kupferdruck ; 15 x 19 cm. – (Schouwborg van den oorlog, beginnende van koning Karel den II. tot op Koning Karel den III)
 Ursprungswerk: "Schouwborg van den oorlog, beginnende van koning Karel den II. tot op Koning Karel den III" (Amsterdam : Schenk, erstmals 1706). Zusammen mit 8 Karten auf einem Blatt. Auf Papier aufgeklebt **Ryh 8301 : 8 G**

15202 Belegering der Stadt Landau : met aenwysinge, hoe verre dagelyks gevordert is, onder 't beleit des Roomschen konings en P.r L. van Baden, overgegeven d 26 Nov: 1704 = Obsessio urbis Landavii : docente hac tabella quantum indies profecerint foederati, auspiciis Romanorum regis, et principis Badaei : c. p. – Amst[er]dam] : Pet: Schenk exc., [nach 1706]. – 1 Plan : Kupferdruck ; 15 x 19 cm. – (Schouwborg van den oorlog, beginnende van koning Karel den II. tot op Koning Karel den III)
 Ursprungswerk: "Schouwborg van den oorlog, beginnende van koning Karel den II. tot op Koning Karel den III" (Amsterdam : Schenk, erstmals 1706). Zusammen mit 7 anderen Karten und 1 Bild auf einem Blatt. Auf Papier aufgeklebt **Ryh 8301 : 8 H**

15203 Plan de la ville et chateau de Traarbach = Het sterke casteel Traerbach : door de geall: onder de commando van de erf pr. van Hessen den 14 November beschooten en den 18 Decemb. 1704. veroverd met verschyden andere vestingen aen de Moessel. etc. alwaer de beroemden Baron de Trogne is gesneuveld = Castrum forte de Traerbach : a foederatis sub ductu principis haeriditarii Hassiae XIV Novemb: oppugnatum, et XVIII Decemb: [1704] expugnatum, una cum pluribus aliis munimentis ad Mosellam sitis; ubi illustris Baro de Trogne etiam cactus est : c. p. – Amst[er]dam] : Pet: Schenk exc., [nach 1706]. – 1 Plan : Kupferdruck ; 15 x 19 cm. – (Schouwborg van den oorlog, beginnende van koning Karel den II. tot op Koning Karel den III)
 Ursprungswerk: "Schouwborg van den oorlog, beginnende van koning Karel den II. tot op Koning Karel den III" (Amsterdam : Schenk, erstmals 1706). Zusammen mit 7 anderen Karten und 1 Bild auf einem Blatt. Auf Papier aufgeklebt **Ryh 8301 : 8 I**

15204 Ponty word geslagen, in de baey van Gibraltar (sie dese in de voorige) van de vlooten der geallieerde, den 20 Meert 1705 = Maritimo prelio in sinu Calpetano Galli a foederatis devincuntur, die 20 Martii, 1705 : c. p. – Amst[er]dam] : P. Schenk exc., [nach 1706]. – 1 Ansicht : Kupferdruck ; 13 x 18 cm. – (Schouwborg van den oorlog, beginnende van koning Karel den II. tot op Koning Karel den III)
 Ursprungswerk: "Schouwborg van den oorlog, beginnende van koning Karel den II. tot op Koning Karel den III" (Amsterdam :

Schenk, erstmals 1706). Zusammen mit 5 anderen Karten und 3 Bildern auf einem Blatt. Auf Papier aufgeklebt **Ryh 8301 : 9 A**

15205 Alberquerque, in Spanje, ontrent de grenssen van Portugal by Elvas, onderwerpt sich koning Carel de III. den 10. Iuny 1705 = Albuquerque, in Lusitaniæ finibus, et haud procul ab Emerita, regi Carolo III sese subjicit, die 10 Iun. 1705 : c. p. – Amst[erdam] : P. Schenk exc.; [nach 1706]. – 1 Ansicht : Kupferdruck ; 13 x 18 cm. – (Schouwburg van den oorlog, beginnende van koning Karel den II. tot op Koning Karel den III)

Ursprungswerk: "Schouwburg van den oorlog, beginnende van koning Karel den II. tot op Koning Karel den III" (Amsterdam : Schenk, erstmals 1706). Zusammen mit 5 anderen Karten und 3 Bildern auf einem Blatt. Auf Papier aufgeklebt **Ryh 8301 : 9 B**

15206 Huy (wiens gesicht inde voorige) verweerd van den 26 May tot den 11 Iuny 1705 = Hoya, Cronstromio gubernante adversus Gallorum insultus, usque ad 11. Iun. defensa; 1705 : c. p. – Amst[erdam] : P. Schenk exc.; [nach 1706]. – 1 Plan : Kupferdruck ; 13 x 18 cm. – (Schouwburg van den oorlog, beginnende van koning Karel den II. tot op Koning Karel den III)

Ursprungswerk: "Schouwburg van den oorlog, beginnende van koning Karel den II. tot op Koning Karel den III" (Amsterdam : Schenk, erstmals 1706). Zusammen mit 5 anderen Karten und 3 Bildern auf einem Blatt. Auf Papier aufgeklebt **Ryh 8301 : 9 C**

15207 De linien, in Braband by Hillissem, ontrent Loven en Thienen, door Marlborough, gebrooken, 'd 18 Iuly 1705 = Gallorum præcinctiones, in Brabantia, juxta Hilleshemium, noctu perrumpit, ducesque capit Marlobrochius, die 18 Iul. 1705 : c. p. – Amst[erdam] : P. Schenk exc.; [nach 1706]. – 1 Bild : Kupferdruck ; 13 x 18 cm. – (Schouwburg van den oorlog, beginnende van koning Karel den II. tot op Koning Karel den III)

Ursprungswerk: "Schouwburg van den oorlog, beginnende van koning Karel den II. tot op Koning Karel den III" (Amsterdam : Schenk, erstmals 1706). Zusammen mit 6 Karten und 2 anderen Bildern auf einem Blatt. Auf Papier aufgeklebt **Ryh 8301 : 9 D**

15208 De linien in Vlaanderen, by het fort S. Philippe, tusschen Brugge en Gent, door den baron Spar, gebrooken, den 4 August. 1705 = Gallorum præcinctiones in Flandria, ad munimentum Divi Philippi, divellit baro Sparrius, die 4 Aug. 1705 : c. p. – Amst[erdam] : P. Schenk exc.; [nach 1706]. – 1 Bild : Kupferdruck ; 13 x 18 cm. – (Schouwburg van den oorlog, beginnende van koning Karel den II. tot op Koning Karel den III)

Ursprungswerk: "Schouwburg van den oorlog, beginnende van koning Karel den II. tot op Koning Karel den III" (Amsterdam : Schenk, erstmals 1706). Zusammen mit 6 Karten und 2 anderen Bildern auf einem Blatt. Auf Papier aufgeklebt **Ryh 8301 : 9 E**

15209 Leeuwe, gemeenlyk Sout-Leeuwe, in Braband tusschen Thienen en St. Truyen : de Fransche ontweidigd, den 5 Aug: 1705 = Leewia, ad Gefam torrentem (quise in Geetam præcipitat) validum oppidum : Gallis exortum, die 5 Aug. 1705 : c. p. – Amst[erdam] : P. Schenk exc.; [nach 1706]. – 1 Plan : Kupferdruck ; 13 x 18 cm. – (Schouwburg van den oorlog, beginnende van koning Karel den II. tot op Koning Karel den III)

Ursprungswerk: "Schouwburg van den oorlog, beginnende van koning Karel den II. tot op Koning Karel den III" (Amsterdam : Schenk, erstmals 1706). Zusammen mit 5 anderen Karten und 3 Bildern auf einem Blatt. Auf Papier aufgeklebt **Ryh 8301 : 9 F**

15210 De Fransse, door Eugenius, aan den Adda, by Cassano en Treviglio, geslaagen, den 16 August. 1705 = Galli, duce Eugenio ad Adduam, prope Cassanum et Trevilium profligati, die 16 Aug. 1705 : c. p. – Amst[erdam] : P. Schenk exc.; [nach 1706]. – 1 Bild : Kupferdruck ; 13 x 18 cm. – (Schouwburg van den oorlog, beginnende van koning Karel den II. tot op Koning Karel den III)

Ursprungswerk: "Schouwburg van den oorlog, beginnende van koning Karel den II. tot op Koning Karel den III" (Amsterdam : Schenk, erstmals 1706). Zusammen mit 6 Karten und 2 anderen Bildern auf einem Blatt. Auf Papier aufgeklebt **Ryh 8301 : 9 G**

15211 Hagenau inde Boven Elsas (welke ook inde voorige) : by nacht van de Fransche de belegeraars gelaaten, de 5 Oct. 1705 = Hagenoa (cujus munitiones ab hisce plane diversæ in superioribus) : nocturno abitu deserta á Gallis, die 5 Oct. 1705 : c. p. – Amst[erdam] : P. Schenk exc.; [nach 1706]. – 1 Plan : Kupferdruck ; 13 x 18 cm. – (Schouwburg van den oorlog, beginnende van koning Karel den II. tot op Koning Karel den III)

Ursprungswerk: "Schouwburg van den oorlog, beginnende van koning Karel den II. tot op Koning Karel den III" (Amsterdam : Schenk, erstmals 1706). Zusammen mit 5 anderen Karten und 3 Bildern auf einem Blatt. Auf Papier aufgeklebt **Ryh 8301 : 9 H**

15212 Barcelona, aan de Middeldandsche zee : wel eer in der Carthaginenseren, Gothen, Sarazeenen, en eindelyk der Franschen krygsmagt, onderwerpt sich koning Carel de III. den 14 Octob. 1705 = Barcinonem hisp.

Tarraconensis urbem littoralem Hispanis : eripiunt Galli, 1697; Gallis eripiuntfoederati traduntque regi Carolo III. die 14 Oct 1705 : c. p. – Amst[erdam] : P. Schenk exc.; [nach 1706]. – 1 Plan : Kupferdruck ; 13 x 18 cm. – (Schouwburg van den oorlog, beginnende van koning Karel den II. tot op Koning Karel den III)

Ursprungswerk: "Schouwburg van den oorlog, beginnende van koning Karel den II. tot op Koning Karel den III" (Amsterdam : Schenk, erstmals 1706). Zusammen mit 5 anderen Karten und 3 Bildern auf einem Blatt. Auf Papier aufgeklebt **Ryh 8301 : 9 I**

15213 Barcelona : zynde in't jaer 1705 door de geallieerde verovert, ... = Barcino : urbs a foederatis anno 1706 capta, ... : c. p. – Amst[erdam] : P. Schenk exc.; [nach 1706]. – 1 Plan : Kupferdruck ; 14 x 19 cm. – (Schouwburg van den oorlog, beginnende van koning Karel den II. tot op Koning Karel den III)

Ursprungswerk: "Schouwburg van den oorlog, beginnende van koning Karel den II. tot op Koning Karel den III" (Amsterdam : Schenk, erstmals 1706). Zusammen mit 8 anderen Karten auf einem Blatt (Blatttitel: "'T geseegend jaar, van MDCCVI."). Auf Papier aufgeklebt **Ryh 8301 : 10 A**

15214 Overwinning, bevogten door de Engelse en Hollanders onder den Prins en Hertog van Marlboroug en den velt marschal Heer van Ouwerkerk op de Franse onder den gewesen Ceurvorst van Beyren en den marschal de

Villeroij in de Nederlanden, by Ramelies : ... = Victoria reportata ab Anglis et Batavis de Gallis, militantibus ductu electoris Bavari, et Villaregii gallicarum copiarum prefecti, ad Ramilium in belgio 23 die Maji 1706 : ... : c. p. – Amst[er]dam] : P. Schenk exc.; [nach 1706]. – 1 Plan : Kupferdruck ; 14 x 19 cm. – (Schouwborg van den oorlog, beginnende van koning Karel den II. tot op Koning Karel den III)

Nordwesten oben. Ursprungswerk: "Schouwborg van den oorlog, beginnende van koning Karel den II. tot op Koning Karel den III" (Amsterdam : Schenk, erstmals 1706). Zusammen mit 8 anderen Karten auf einem Blatt (Blattitel: "'T geseegend jaar, van MDCCVI."). Auf Papier aufgeklebt **Ryh 8301 : 10 B**

15215 Ostende, leggende in Spaans Vlaanderen aan de Noort Zee : en soo bekent door de drie jarige belegering, dewelke over de 10000 menschen vernielt heeft, wert den 6 July 1706. door de Engelse en Hollanders na een belegering van 3 dagen veroveret = Ostenda, urbs in Flandria hispanica ad mare Boreale : celebratissima triennali obsidione, qua homines amplius 10000 absumti sunt, 6 Iulii 1706 ab Anglis et Batavis post obsidionem trium dierum expugnata : c. p. – Amst[er]dam] : P. Schenk exc.; [nach 1706]. – 1 Plan : Kupferdruck ; 14 x 19 cm. – (Schouwborg van den oorlog, beginnende van koning Karel den II. tot op Koning Karel den III)

Ursprungswerk: "Schouwborg van den oorlog, beginnende van koning Karel den II. tot op Koning Karel den III" (Amsterdam : Schenk, erstmals 1706). Zusammen mit 8 anderen Karten auf einem Blatt (Blattitel: "'T geseegend jaar, van MDCCVI."). Auf Papier aufgeklebt **Ryh 8301 : 10 C**

15216 Meenen, leggende in Wals Vlaanderen, aen de Lisse : zynde door Mons:r de Vauban, ingenieur van den coning van Vrankryk tot een van de sterkste steden gemaekt, wert den 22 Augustus 1706. door de geallieerde na een belegering van 13 dagen ingenomen = Menia urbs in Flandria interiore ad Lissam fluvium : prorsus munitissima, a machinatore Valbannio sic firmata, ut invicta crederetur, capta est a foederatis 22 die Augusti 1706, idque post obsidionem dierum tredicim : c. p. – Amst[er]dam] : P. Schenk exc.; [nach 1706]. – 1 Plan : Kupferdruck ; 14 x 19 cm. – (Schouwborg van den oorlog, beginnende van koning Karel den II. tot op Koning Karel den III)

Nordosten oben. Ursprungswerk: "Schouwborg van den oorlog, beginnende van koning Karel den II. tot op Koning Karel den III" (Amsterdam : Schenk, erstmals 1706). Zusammen mit 8 anderen Karten auf einem Blatt (Blattitel: "'T geseegend jaar, van MDCCVI."). Auf Papier aufgeklebt **Ryh 8301 : 10 D**

15217 Dendermonde, leggende in Spaans Vlaanderen aan de mont van de Dender : zynde noyt ingenomen geweest heeft den 5 Sept.r 1706. na een belegering van 4 dagen voor 't geweld der geallieerde moeten bucken = Teneramunda, urbs in Flandria hispanica ad ostia Tenerae amnis : numquam ante capta, vincitur a foederatis die 5 Sept: post obsidionem quatuor dierum : c. p. – Amst[er]dam] : P. Schenk exc.; [nach 1706]. – 1 Plan : Kupferdruck ; 14 x 19 cm. – (Schouwborg van den oorlog,

beginnende van koning Karel den II. tot op Koning Karel den III)

Ursprungswerk: "Schouwborg van den oorlog, beginnende van koning Karel den II. tot op Koning Karel den III" (Amsterdam : Schenk, erstmals 1706). Zusammen mit 8 anderen Karten auf einem Blatt (Blattitel: "'T geseegend jaar, van MDCCVI."). Auf Papier aufgeklebt **Ryh 8301 : 10 E**

15218 Aath, leggende in't graafschap Henegouwen : geest sig den 2 October 1706. na een belegering van 12 dagen aan de geallieerde troupen over = Athum oppidum in comitatu Hannoveriae : dedit se foederatis, post obsidionem duodecim dierum, secundo die Octob. anni 1706. : c. p. – Amst[er]dam] : P. Schenk exc.; [nach 1706]. – 1 Plan : Kupferdruck ; 14 x 19 cm. – (Schouwborg van den oorlog, beginnende van koning Karel den II. tot op Koning Karel den III)

Ursprungswerk: "Schouwborg van den oorlog, beginnende van koning Karel den II. tot op Koning Karel den III" (Amsterdam : Schenk, erstmals 1706). Zusammen mit 8 anderen Karten auf einem Blatt (Blattitel: "'T geseegend jaar, van MDCCVI."). Auf Papier aufgeklebt **Ryh 8301 : 10 F**

15219 Overwinning, bevogten op den 7 September 1706 door den hertog en den prins Eugenius van Savoye op de Franse onder den hertog van Orleans voor de wallen van Turin : ... = Victoria eximia a duce Sabauda et principe Eugenio reportata de Gallis sub duce Aurelianensi militantibus ante moenia Taurini, die Septenmb.

1706 : ... : c. p. – Amst[er]dam] : P. Schenk exc.; [nach 1706]. – 1 Plan : Kupferdruck ; 14 x 19 cm. – (Schouwborg van den oorlog, beginnende van koning Karel den II. tot op Koning Karel den III)

Ursprungswerk: "Schouwborg van den oorlog, beginnende van koning Karel den II. tot op Koning Karel den III" (Amsterdam : Schenk, erstmals 1706). Zusammen mit 8 anderen Karten auf einem Blatt (Blattitel: "'T geseegend jaar, van MDCCVI."). Auf Papier aufgeklebt **Ryh 8301 : 10 G**

15220 T eilant Yvica leggende in de Middellantsche Zee : verklaart zich de 20 September 1706. op het aennaderen der Engelse en Hollanse vloot voor Karel den III. koningh va Spanje, welk voorbeelt den 24 September door 't eilant Majorca gevolgt wordt = Yvica insula in mari Mediterraneo : appropinquantibus Anglorum et Batavorum classibus 20 die Septemb: anni 1706, dedit se Carolo III Hispaniarum regi, quod exemplum Majorca insula secuta est 24 die ejusdem mensis [et] anni : c. p. – [Ca. 1:1000000]. – Amst[er]dam] : P. Schenk exc.; [nach 1706]. – 1 Karte : Kupferdruck ; 14 x 19 cm. – (Schouwborg van den oorlog, beginnende van koning Karel den II. tot op Koning Karel den III)

Ursprungswerk: "Schouwborg van den oorlog, beginnende van koning Karel den II. tot op Koning Karel den III" (Amsterdam : Schenk, erstmals 1706). Zusammen mit 8 anderen Karten auf einem Blatt (Blattitel: "'T geseegend jaar, van MDCCVI."). Auf Papier aufgeklebt **Ryh 8301 : 10 H**

15221 Milaen, hoofstadt van 't hartogdom van dien naem : meenigmaal genomen en hernomen, onderwerpt zich den 24. September 1706 de gehoorzaamheit des keizers = Mediolanum, metropolis ducatus ejusdem

nominis : saepe capta et reddita, tandem caesari se subjicit
24 die Septemb. anni 1706. : c. p. – Amst[erdam] :
P. Schenk exc., [nach 1706]. – 1 Plan : Kupferdruck ; 14 x
19 cm. – (Schouwborg van den oorlog, beginnende van
koning Karel den II. tot op Koning Karel den III)
Ursprungswerk: "Schouwborg van den oorlog, beginnende van
koning Karel den II. tot op Koning Karel den III" (Amsterdam :
Schenk, erstmals 1706). Zusammen mit 8 anderen Karten auf einem
Blatt (Blatttitel: "'T geseegend jaar, van MDCCVI.'). Auf Papier
aufgeklebt **Ryh 8301 : 10 I**

15222 Den 13 January 1707. is koning Carel III van
Spangen tot Milaen voor haar heer van dat hertogdom
verklaart = Carolum III agnoverunt Mediolanensis 13 Ian.
1707 : c. p. – Amst[erdam] : P. Schenk exc., [nach
1706]. – 1 Bild : Kupferdruck ; 14 x 18 cm. –
(Schouwborg van den oorlog, beginnende van koning
Karel den II. tot op Koning Karel den III)
Ursprungswerk: "Schouwborg van den oorlog, beginnende van
koning Karel den II. tot op Koning Karel den III" (Amsterdam :
Schenk, erstmals 1706). Zusammen mit 7 anderen Bildern und
einer Karte auf einem Blatt. Auf Papier aufgeklebt **Ryh 8301 : 11 A**

15223 T casteel van Milaen wert den 14 Maart 1707.
door de Duytsers na een belegering van een maand
ingenomen : uyt kragt van een gemaakt acoord tussen den
koning van Vrankryk en den keyzers = Arx Mediolanensis
a Germanis occupata ex foedere inter imperatorum et
regem Galliarum facto, 14 Martii 1707 : c. p. –
Amst[erdam] : P. Schenk exc., [nach 1706]. – 1 Bild :
Kupferdruck ; 14 x 18 cm. – (Schouwborg van den oorlog,
beginnende van koning Karel den II. tot op Koning Karel
den III)
Ursprungswerk: "Schouwborg van den oorlog, beginnende van
koning Karel den II. tot op Koning Karel den III" (Amsterdam :
Schenk, erstmals 1706). Zusammen mit 7 anderen Bildern und
einer Karte auf einem Blatt. Auf Papier aufgeklebt **Ryh 8301 : 11 B**

15224 Den 6 July 1707. wert de hoofstad Naples door de
Duytsers onder de gehoorsaamheyd van koning Carel III
gebragt = Urbs Neapolis a Germanis redacta sub
potestatem Caroli III Hispaniarum regis, 6 Iulii 1707 : c. p.
– Amst[erdam] : P. Schenk exc., [nach 1706]. – 1 Bild :
Kupferdruck ; 14 x 18 cm. – (Schouwborg van den oorlog,
beginnende van koning Karel den II. tot op Koning Karel
den III)
Stadtansicht im Hintergrund. Ursprungswerk: "Schouwborg van den
oorlog, beginnende van koning Karel den II. tot op Koning Karel
den III" (Amsterdam : Schenk, erstmals 1706). Zusammen mit 7
anderen Bildern und einer Karte auf einem Blatt. Auf Papier
aufgeklebt **Ryh 8301 : 11 C**

15225 Den 30 Sept. 1707. wert Gaeta, waer in de hertog
Escalona, gewese viceroy van Naples gevlugt was
stormenderhand veroverd, na een belegering van een
maant = Cajeta, in quam dux Escaloniae, nuper prorex
Neapolitanus, se receperat, post obsidium menstruum
expugnata, 30 Sept. 1707 : c. p. – Amst[erdam] :
P. Schenk exc., [nach 1706]. – 1 Bild : Kupferdruck ; 14 x
18 cm. – (Schouwborg van den oorlog, beginnende van
koning Karel den II. tot op Koning Karel den III)

Ursprungswerk: "Schouwborg van den oorlog, beginnende van
koning Karel den II. tot op Koning Karel den III" (Amsterdam :
Schenk, erstmals 1706). Zusammen mit 7 anderen Bildern und
einer Karte auf einem Blatt. Auf Papier aufgeklebt **Ryh 8301 : 11 D**

15226 Toulon, een voor name zeehaven van Vrankryk in
de Middellantze Zee : wert door de geallieerde onder den
hertog van Savoyen en den prins Eugenius den 24 July
1707. belegert, den 28 en 29 dito den berg St.
Catherin; ... = Telona, urbs Galliae maritima in mare
Mediterraneo : a foederatis obsessa auspiciis Duc.
Sabaudiae, et Eugenii Sabaudi 24 Iulii 1707. mons divae
Catharinae expugnatus 31 ejusdem mensis, ... : c. p. –
Amst[erdam] : P. Schenk exc., [nach 1706]. – 1 Plan :
Kupferdruck ; 14 x 18 cm. – (Schouwborg van den oorlog,
beginnende van koning Karel den II. tot op Koning Karel
den III)
Ursprungswerk: "Schouwborg van den oorlog, beginnende van
koning Karel den II. tot op Koning Karel den III" (Amsterdam :
Schenk, erstmals 1706). Zusammen mit 8 Bildern auf einem Blatt.
Auf Papier aufgeklebt **Ryh 8301 : 11 E**

15227 Den 25 April 1707 is tussen de geallieerde onder
de genirael Gullovay dai Minas en Friesheim, en de
vyanden onder den hertog van Berwyk in de vlakte van
Almanza in Spange een battalje voorgevallen : waar in de
geallieerde geslagen werden hebbende 4000 doode en nog
meer gevangen en de vyanden niet minder dooden = 25
Aprilis 1707. pugna pugnata in campis Almanzae, inter
foederatos et copias hostiles : ubi 4000 foederatorum
caesi, plures etiam capti, nec minore tamen dam no
hostium, qui non minorem militum numerum amisere :
c. p. – Amst[erdam] : P. Schenk exc., [nach 1706]. –
1 Bild : Kupferdruck ; 14 x 18 cm. – (Schouwborg van
den oorlog, beginnende van koning Karel den II. tot op
Koning Karel den III)
Ursprungswerk: "Schouwborg van den oorlog, beginnende van
koning Karel den II. tot op Koning Karel den III" (Amsterdam :
Schenk, erstmals 1706). Zusammen mit 7 anderen Bildern und
einer Karte auf einem Blatt. Auf Papier aufgeklebt **Ryh 8301 : 11 F**

15228 Den 7 May 1707. wert Valencia, de hoofd stad van
dat koninkryk door de hertog van Orlans weer onder de
gehoorsaamheyd van koning Philippus V. gebragt = 7 Maji
1707. Valencia metropolis a Duce Aureliae sub potestatem
regis Philippi V redacta : c. p. – Amst[erdam] : P. Schenk
exc., [nach 1706]. – 1 Bild : Kupferdruck ; 14 x 18 cm. –
(Schouwborg van den oorlog, beginnende van koning
Karel den II. tot op Koning Karel den III)
Ursprungswerk: "Schouwborg van den oorlog, beginnende van
koning Karel den II. tot op Koning Karel den III" (Amsterdam :
Schenk, erstmals 1706). Zusammen mit 7 anderen Bildern und
einer Karte auf einem Blatt. Auf Papier aufgeklebt **Ryh 8301 : 11 G**

15229 Den 19. May 1707 wert Zarragoza, de hoofd stad
van Aragon en vervolgens dat geheele koninkryk onder de
devotie van koning Philippus V gebracht = 19 Maji 1707.
Saragossa et cum ea regnum universum Philippo V
reddita : c. p. – Amst[erdam] : P. Schenk exc., [nach
1706]. – 1 Bild : Kupferdruck ; 14 x 18 cm. –

(Schouwborg van den oorlog, beginnende van koning Karel den II. tot op Koning Karel den III)
 Ursprungswerk: "Schouwborg van den oorlog, beginnende van koning Karel den II. tot op Koning Karel den III" (Amsterdam : Schenk, erstmals 1706). Zusammen mit 7 anderen Bildern und einer Karte auf einem Blatt. Auf Papier aufgeklebt **Ryh 8301 : 11 H**

15230 Den 13 Novemb: 1707. is de koning van Pruyssen tot prins van Neuschatel en Valangin verkooren = 13 Nov. 1707. rex Borussiae principatum adeptus Castri-Novii et Valanginae : c. p. – Amst[er]dam] : P. Schenk exc., [nach 1706]. – 1 Bild : Kupferdruck ; 14 x 18 cm. –
 (Schouwborg van den oorlog, beginnende van koning Karel den II. tot op Koning Karel den III)
 Ursprungswerk: "Schouwborg van den oorlog, beginnende van koning Karel den II. tot op Koning Karel den III" (Amsterdam : Schenk, erstmals 1706). Zusammen mit 7 anderen Bildern und einer Karte auf einem Blatt. Auf Papier aufgeklebt **Ryh 8301 : 11 I**

15231 De fransche vloot den 17 Maart 1708 uitgelopen onder den grave de Fourbin, op hebbende den gewaenden prins van Wales, met een groote meenigte troepen uit Duinkerken naer Schotlant : om dat koningryk aan dien vorst te onderwerpen; maer verstrooit door den engelsche amirael Bings, en te rug gekeert den 6. 7. en 8. April = Classis gallicana 17 Martii anni 1708 ductu comitis Forbinii missa ad principi Walliae, qui ipsi in ea erat regnum Scotiae subjiciendum : adjuta a magna vimisitum ... : c. p. – Amst[er]dam] : P. Schenk exc., [nach 1707]. – 1 Karte : Kupferdruck ; 15 x 18 cm. –
 (Schouwborg van den oorlog, beginnende van koning Karel den II. tot op Koning Karel den III)
 Ursprungswerk: "Schouwborg van den oorlog, beginnende van koning Karel den II. tot op Koning Karel den III" (Amsterdam : Schenk, erstmals ab 1706 erschienen). Zusammen mit 7 anderen Karten und 1 Bild auf einem Blatt. Auf Papier aufgeklebt **Ryh 8301 : 12 A**

15232 De slag der Franschen en bontgenooten by Oudenaerde : voor gevallen den 11. July 1708. begonnen na den middagh ten vier uren, en geeindigt des nachts, ... = Praelium a foederatis contra Gallos pugnatum ad Aldenardum : 11. Julii anno 1708. cujus initum fuit a meridie hora circiter quarta finis jam alta nocte ... : c. p. – Amst[er]dam] : P. Schenk exc., [nach 1707]. – 1 Plan : Kupferdruck ; 15 x 18 cm. – (Schouwborg van den oorlog, beginnende van koning Karel den II. tot op Koning Karel den III)
 Ursprungswerk: "Schouwborg van den oorlog, beginnende van koning Karel den II. tot op Koning Karel den III" (Amsterdam : Schenk, erstmals ab 1706 erschienen). Zusammen mit 7 anderen Karten und 1 Bild auf einem Blatt. Auf Papier aufgeklebt **Ryh 8301 : 12 B**

15233 Aenkomst der princes Elizabeth van Wolffenbittel, koningin van Spanje te Mutaro den 25 July 1708 : ... = Principis Elizabethae Wolffenbitteliae adventus cum foederatorum classe ad Materam 25 Julii 1708 : ... : c. p. – Amst[er]dam] : P. Schenk exc., [nach 1707]. – 1 Bild : Kupferdruck ; 15 x 18 cm. –

(Schouwborg van den oorlog, beginnende van koning Karel den II. tot op Koning Karel den III)
 Ursprungswerk: "Schouwborg van den oorlog, beginnende van koning Karel den II. tot op Koning Karel den III" (Amsterdam : Schenk, erstmals ab 1706 erschienen). Zusammen mit 8 Karten auf einem Blatt. Auf Papier aufgeklebt **Ryh 8301 : 12 C**

15234 Situation der Gegend Lille mit der Vertranchirung unser beyden Armeen, wie auch die Franzosen zwischen Selins und Herins stehende, d. 15 Sept. 1708 = Het bemagtigen van Ryssel : overgegaen by verdrag den 22 Octob. 1708. na dat de stadt den 12 Augustus berent was door de prinsen van Nassau en Savoie, zynde de loopgraven den 22 des avonts geopent geweest = Insula Lilana : victa pactis conditionibus a principibus Nassavio et Sabauda, postquam urbs 12 Augusti fuerat inclusa a copiis foederatorum, atque adductus parati 22 Octobris : c. p. – Amst[er]dam] : P. Schenk exc., [nach 1707]. – 1 Plan : Kupferdruck ; 15 x 18 cm. – (Schouwborg van den oorlog, beginnende van koning Karel den II. tot op Koning Karel den III)
 Ursprungswerk: "Schouwborg van den oorlog, beginnende van koning Karel den II. tot op Koning Karel den III" (Amsterdam : Schenk, erstmals ab 1706 erschienen). Zusammen mit 7 anderen Karten und 1 Bild auf einem Blatt. Auf Papier aufgeklebt **Ryh 8301 : 12 D**

15235 Het bemagtigen van het kasteel van Ryssel : waer voor den 29 October 1708 de loopgraven geopent zyn; ... = Arx insulae Lilanae victa sine ulla vi armata : ... : c. p. – Amst[er]dam] : P. Schenk exc., [nach 1707]. – 1 Plan : Kupferdruck ; 15 x 18 cm. –
 (Schouwborg van den oorlog, beginnende van koning Karel den II. tot op Koning Karel den III)
 Ursprungswerk: "Schouwborg van den oorlog, beginnende van koning Karel den II. tot op Koning Karel den III" (Amsterdam : Schenk, erstmals ab 1706 erschienen). Zusammen mit 7 anderen Karten und 1 Bild auf einem Blatt. Auf Papier aufgeklebt **Ryh 8301 : 12 E**

15236 Komst der verbonde krygsmagten voor 't eilant Sardinie, het dwingen van Kagliar, en het onderbrengen van het gansche eilant voor koning Karel = Accessus foederatorum ad insulam Sardiniam, unde Calaria capta, totaque insula in potestatem Caroli III vedacta : c. p. – [Ca. 1:2500000]. – Amst[er]dam] : P. Schenk exc., [nach 1707]. – 1 Karte : Kupferdruck ; 15 x 18 cm. –
 (Schouwborg van den oorlog, beginnende van koning Karel den II. tot op Koning Karel den III)
 Ursprungswerk: "Schouwborg van den oorlog, beginnende van koning Karel den II. tot op Koning Karel den III" (Amsterdam : Schenk, erstmals ab 1706 erschienen). Zusammen mit 7 anderen Karten und 1 Bild auf einem Blatt. Auf Papier aufgeklebt **Ryh 8301 : 12 F**

15237 De verovering van Exilis uitgewerkt door krygslid der hartogen van Savoje den 12 Aug: 1708 : waer op volgen Perouse, en de sterkte St. Louis, oock de valleij van St. Martin, nevens Fenestrelle den 31 der zelve maent, met het gevangen nemen van alle de bezettingen dezer plaetsen = Prosperi ducis Sabaudiae successus, qui simulans se aliud agere praeter omnium expectationem

Exilium capit 11 Augusti 1708 : sequenti etiam die Perosam ... : c. p. – [Ca. 1:500000]. – Amst[erdam] : P. Schenk exc.; [nach 1707]. – 1 Karte : Kupferdruck ; 15 x 18 cm. – (Schouwborg van den oorlog, beginnende van koning Karel den II. tot op Koning Karel den III) Ursprungswerk: "Schouwborg van den oorlog, beginnende van koning Karel den II. tot op Koning Karel den III" (Amsterdam : Schenk, erstmals ab 1706 erschienen). Zusammen mit 7 anderen Karten und 1 Bild auf einem Blatt. Auf Papier aufgeklebt

Ryh 8301 : 12 G

15238 Verovering van Maon door de wapenen der bontgenooten onder den engelschen zeevogt Stanhope : waer op het gansche eilant Minorca zich onderwerpt aen Karel den III. koning van Spanje = Portus Maon captus armis foederatorum ductu praefecti anglici Stanhopii : qui e vestigio prospera fortuna usus omnem insulam Minorcam subjicit Carolo III Hispaniarum regi : c. p. – [Ca. 1:500000]. – Amst[erdam] : P. Schenk exc.; [nach 1707]. – 1 Karte : Kupferdruck ; 15 x 18 cm. – (Schouwborg van den oorlog, beginnende van koning Karel den II. tot op Koning Karel den III)

Ursprungswerk: "Schouwborg van den oorlog, beginnende van koning Karel den II. tot op Koning Karel den III" (Amsterdam : Schenk, erstmals ab 1706 erschienen). Zusammen mit 7 anderen Karten und 1 Bild auf einem Blatt. Auf Papier aufgeklebt

Ryh 8301 : 12 H

15239 Het verrassen van Gent door de Franschen, begunstigt door eenigen der burgerye, den 5 Julii 1708 : nevens 't herwinnen der zelve stat door de bontgenooten den laetsten van wintermaent des zelve jaers, waer op de Franschen ook Brugge verlaten = Ganda conspiratis factionum partibus a Gallis capta 5 Julii 1708 : a foederatis recepta ultimo die Decembris ejusdem anni, Bruga a Gallis resicta : c. p. – [Ca. 1:320000]. – Amst[erdam] : P. Schenk exc.; [nach 1707]. – 1 Karte : Kupferdruck ; 15 x 18 cm. – (Schouwborg van den oorlog, beginnende van koning Karel den II. tot op Koning Karel den III) Ursprungswerk: "Schouwborg van den oorlog, beginnende van koning Karel den II. tot op Koning Karel den III" (Amsterdam : Schenk, erstmals ab 1706 erschienen). Zusammen mit 7 anderen Karten und 1 Bild auf einem Blatt. Auf Papier aufgeklebt

Ryh 8301 : 12 I

15240 Plechtigheit van't erkennen des prinsen van Asturie, zoon van Philips den V. kon. van Spanje, gehouden te Madrit den 7 April 1709 : by welke de gedeputeerden der provincien den eed van getroutheit in handen van den kardinaal Portocarrero afgelegd hebben = Solennia agnitionis principis Asturiae, Philippi V. Hispaniarum regis filii, regni paterni haeredi, habita Madriti 7 die April 1709 : quo tempore deputati provinciarum de fidem ei praestituros cardinali de Portocarero juraverunt : c. p. – Amst[erdam] : P. Schenk exc.; [nach 1708]. – 1 Bild : Kupferdruck ; 14 x 19 cm. – (Schouwborg van den oorlog, beginnende van koning Karel den II. tot op Koning Karel den III)

Ursprungswerk: "Schouwborg van den oorlog, beginnende van koning Karel den II. tot op Koning Karel den III" (Amsterdam :

Schenk, erstmals ab 1706 erschienen). Zusammen mit 8 Karten auf einem Blatt. Auf Papier aufgeklebt

Ryh 8301 : 13 A

15241 Het innemen van het casteel van Alikante, bemagtigt door de Spanjaarden : na dat den eng. vice adm.l Whitaker, die met een esquadre tot secours in't gezigt dezer fortresse gekomen was, vergeefs de plaets zocht t ontzetten, so dat hy den 20 April weder naer Barcelone zeilde = Expugnatio arcis Alicantae, ab Hispanis devictae : frustra eam volente prohibere propraetore Anglico Whitakero, cui cum bona parte navium, militibus refertarum, in conspectum hujus munimenti venerat et re infecta Barcelonam redire coactus est : c. p. – [Ca. 1:700000]. – Amst[erdam] : P. Schenk exc.; [nach 1708]. – 1 Karte : Kupferdruck ; 14 x 19 cm. – (Schouwborg van den oorlog, beginnende van koning Karel den II. tot op Koning Karel den III)

Ursprungswerk: "Schouwborg van den oorlog, beginnende van koning Karel den II. tot op Koning Karel den III" (Amsterdam : Schenk, erstmals ab 1706 erschienen). Zusammen mit 7 anderen Karten und 1 Bild auf einem Blatt. Auf Papier aufgeklebt

Ryh 8301 : 13 B

15242 Verovering van Doornik, door de bontgenooten gewonne[n] d' 28 Iuly 1709 : nevens de bemagtiging van het kasteel, den 3 Aug: ingenoomen; waer by de bezetting bestaende in een getal van 4000 mannen krygsgevangen verklaert is = Expugnatio urbis Tornaci a sociis captae 28 Iul: 1709 : uti et arcis, quae 3 August. capta est; militibus praesidiariis omnibus numero 4000 captivis ex jure bellico judicatis : c. p. – Amst[erdam] : P. Schenk exc.; [nach 1708]. – 1 Plan : Kupferdruck ; 14 x 19 cm. – (Schouwborg van den oorlog, beginnende van koning Karel den II. tot op Koning Karel den III)

Ursprungswerk: "Schouwborg van den oorlog, beginnende van koning Karel den II. tot op Koning Karel den III" (Amsterdam : Schenk, erstmals ab 1706 erschienen). Zusammen mit 7 anderen Karten und 1 Bild auf einem Blatt. Auf Papier aufgeklebt

Ryh 8301 : 13 C

15243 Veltslagh by Poltawa inde Ukrainie : gewonnen door den Czaar van Moskovie op den kon. v. Sweden ... = Pugna ad Poltawam in Ukraina : qua a magno Moscovitaru duce rex Sueciae fusus est, ... : c. p. – Amst[erdam] : P. Schenk exc.; [nach 1708]. – 1 Plan : Kupferdruck ; 14 x 19 cm. – (Schouwborg van den oorlog, beginnende van koning Karel den II. tot op Koning Karel den III)

Ursprungswerk: "Schouwborg van den oorlog, beginnende van koning Karel den II. tot op Koning Karel den III" (Amsterdam : Schenk, erstmals ab 1706 erschienen). Zusammen mit 7 anderen Karten und 1 Bild auf einem Blatt. Auf Papier aufgeklebt

Ryh 8301 : 13 D

15244 Verwinning der Savojaerden, waer door de Franschen, onder M.o d'Thouy in Savoje by Conflans aan den inham van de rivier de Arly en de Isere geretrencheert : na een gevegt van 2 uren na den middagh tot 7 uren des avents, met verlies van ontrent 2000 man, op de vlugt gedreven zyn den 20 Iuly 1709 = Victoria Sabaudorum parta de Gallis, qui duce Thouyio in

Sabaudia et Confanlandio sinum fluviorum Arleae et Iserae occupaverant : post pugnam ab hora secunda ad septimam vespertinam pugnatam, in qua 2000 Galli fugati sunt 20 July 1709 : c. p. – [Ca. 1:540000]. –

Amst[er]dam] : P. Schenk exc.;, [nach 1708]. – 1 Karte : Kupferdruck ; 14 x 19 cm. – (Schouwborg van den oorlog, beginnende van koning Karel den II. tot op Koning Karel den III)

Ursprungswerk: "Schouwborg van den oorlog, beginnende van koning Karel den II. tot op Koning Karel den III" (Amsterdam : Schenk, erstmals ab 1706 erschienen). Zusammen mit 7 anderen Karten und 1 Bild auf einem Blatt. Auf Papier aufgeklebt

Ryh 8301 : 13 E

15245 Balaguer, een stad in Catalonia aen de Segre : veroverd de 23 August 1709 onder den g.l Starrenberg; zynde 3 battaillons daer in tot krygsgevangenen gemaekt = Balaguera, urbs in Catalonia ad flumen Sicorim : a socii ductu Starrenbergii capta 23 Aug. 1709; militibus praesidiariis numero captivorum additis : c. p. – [Ca. 1:600000]. – Amst[er]dam] : P. Schenk exc.;, [nach 1708]. – 1 Karte : Kupferdruck ; 14 x 19 cm. –

(Schouwborg van den oorlog, beginnende van koning Karel den II. tot op Koning Karel den III)

Ursprungswerk: "Schouwborg van den oorlog, beginnende van koning Karel den II. tot op Koning Karel den III" (Amsterdam : Schenk, erstmals ab 1706 erschienen). Zusammen mit 7 anderen Karten und 1 Bild auf einem Blatt. Auf Papier aufgeklebt

Ryh 8301 : 13 F

15246 Verwinning der hooge bontgenoten onder den p.r Eugenius v. Sav. den h.t v. Marlbourg en den g.r d'Tilly den 11 Sept: 1709 behaelt op de Franssen onder de marsc: d'Villars en Boflers by Blangies in Henegouwen aen 't bosch van Sax : die enige stukken kanon achterlieten, 2000 mannen mosten overgeven tot krygsgevangenen; blyvende evenwel van beide de zyden wel 25000 man op de plaats doot = Victoria sociorum ducibus Eugenio Sabaud. Marlburgio et Tillio 11 Sept: 1709 parta de Gallis ad Blangiam in Hannonia, prope nemus Saxium : ubi capta aliquot tormenta bellica, et 2000 milites captivi facti; sic tamen ut victoria effct cruenta, caesis ab utraque parte in acie militibus 25000 : c. p. – Amst[er]dam] : P. Schenk exc.;, [nach 1708]. – 1 Plan : Kupferdruck ; 14 x 19 cm. – (Schouwborg van den oorlog, beginnende van koning Karel den II. tot op Koning Karel den III)

Ursprungswerk: "Schouwborg van den oorlog, beginnende van koning Karel den II. tot op Koning Karel den III" (Amsterdam : Schenk, erstmals ab 1706 erschienen). Zusammen mit 7 anderen Karten und 1 Bild auf einem Blatt. Auf Papier aufgeklebt

Ryh 8301 : 13 G

15247 Verovering van Bergen in Henegouwen : den 20. Oct: 1709, aen de hooge bontgenooten overgegaen, na dat onder beleit van zyne hoogheit den p.r van Nassau de loopgraven daer voor geopent waren den 25 Septemb. 1709 = Montes Hanoniae : a sociis superati ductu celsissimi princ: Nassavii 20 Octob. 1709: quo die ex pacto urbs tradita est : c. p. – Amst[er]dam] : P. Schenk exc.;, [nach 1708]. – 1 Plan : Kupferdruck ; 14 x 19 cm. –

(Schouwborg van den oorlog, beginnende van koning Karel den II. tot op Koning Karel den III)

Ursprungswerk: "Schouwborg van den oorlog, beginnende van koning Karel den II. tot op Koning Karel den III" (Amsterdam : Schenk, erstmals ab 1706 erschienen). Zusammen mit 7 anderen Karten und 1 Bild auf einem Blatt. Auf Papier aufgeklebt

Ryh 8301 : 13 H

15248 Optogt der Deensche vloot, zeilende den 11 Nov. 1709 's morgens ten 9 uren van Koppehage : met 12 oologschepen ... = Expeditio classis Danicae solventis 11 Novemb. 1709 Hafnia : cum magno numero navium ... : c. p. – Amst[er]dam] : P. Schenk exc.;, [nach 1708]. – 1 Karte : Kupferdruck ; 14 x 19 cm. – (Schouwborg van den oorlog, beginnende van koning Karel den II. tot op Koning Karel den III)

Ursprungswerk: "Schouwborg van den oorlog, beginnende van koning Karel den II. tot op Koning Karel den III" (Amsterdam : Schenk, erstmals ab 1706 erschienen). Zusammen mit 7 anderen Karten und 1 Bild auf einem Blatt. Auf Papier aufgeklebt

Ryh 8301 : 13 I

15249 Tafel in welke verthoont werden alle werk-tuygen behorende tot de krygs-kunde vestingbouw artillerie : als mede tot de belegering van steden, velt-slagen, legertochten en leger-plaatzen, alle de gedecltens van de zee en't land, en cyndelyk allerley slag van schepen = Carte qui represente toutes les pieces qui sont comprises dans l'architecture militaire, ou l'art des fortifications : avec tous les morceaux dont on se peut servir dans les plans des places, [et] dans les cartes topografiques, description de siege, de bataille, marche d'armée [et] campemens : met privelegie / in't ligt gebragt door Petrus Schenk = Tot Amsterdam : [Pieter Schenk], 1703. – 1 Blatt : Kupferdruck ; Bildgrösse 50 x 61 cm. – (Schouwborg van den oorlog, beginnende van koning Karel den II. tot op Koning Karel den III)

Legende unten. Ursprungswerk: "Schouwborg van den oorlog, beginnende van koning Karel den II. tot op Koning Karel den III" (Amsterdam : Schenk, erstmals 1706). Auf Papier aufgeklebt

Ryh 8301 : 14

15250 Bataille de Lowositz : c. p. s. c. m. / dessiné par Therbu lieutenant ingénieur ; gravé par Cöntgen graveur de la cour et de l'Université de Mayence. – [Frankfurt a. M.] : [s.n.], [um 1790]. – 1 Plan : Kupferdruck ; 23 x 23 cm. – (Plans de la Guerre de Sept Ans ; A 1)

Titelvariante ("La bataille de Lowositz entre Sa Majesté le roi de Prusse et le maréchal Broun le 1. Octobre 1756") und Legende unten. Titel und Massstabsleiste oben links. Numerierung unten rechts: "Lit. a. N.ro 1". Ursprungswerk: "Plans de la Guerre de Sept Ans", Kartenserie von L. Therbu (Frankfurt am Main, erschienen zwischen 1789 und 1792). Teilweise koloriert **Ryh 8301 : 15**

15251 Bataille de Prague : c. p. s. c. m. / dessiné par Therbu lieutenant ingénieur ; gravé par Cöntgen graveur de la cour et de l'Université de Mayence. – [Frankfurt a. M.] : [s.n.], [um 1790]. – 1 Plan : Kupferdruck ; 23 x 23 cm. – (Plans de la Guerre de Sept Ans ; A 4)
Titelvariante ("Bataille de Prague entre Sa Majesté le roi de Prusse et Son Altesse royale le Prince Charles de Lorraine le 6. Mai 1757") und Legende unten. Titel und Massstabsleiste oben rechts.

Numerierung unten rechts: "Lit. a. N.ro 4". Ursprungswerk: "Plans de la Guerre de Sept Ans", Kartenserie von L. Therbu (Frankfurt am Main, erschienen zwischen 1789 und 1792). Teilweise koloriert

Ryh 8301 : 16

15252 Blocus de Prague : c. p. s. c. m. / dessiné par Thérbu lieutenant ingénieur ; gravé par Cöntgen graveur de la cour et de l'Université de Mayence. – [Frankfurt a. M.] : [s.n.], [um 1790]. – 1 Plan : Kupferdruck ; 23 x 23 cm. – (Plans de la Guerre de Sept Ans ; A 6)

Titelvariante ("Le blocus de Prague capitale de la Bohême par l'armée prussienne, du 7. Mai jusqu'au 20 Juin 1757") und Legende unten. Titel und Massstabsleiste oben rechts. Numerierung unten rechts: "Lit. a. N.ro 6". Ursprungswerk: "Plans de la Guerre de Sept Ans", Kartenserie von L. Therbu (Frankfurt am Main, erschienen zwischen 1789 und 1792). Teilweise koloriert

Ryh 8301 : 17

15253 Plan de Pillau : c. p. s. c. m. / dessiné par Therbu lieutenant ingénieur ; gravé par Cöntgen graveur de la cour et de l'Université de Mayence. – [Frankfurt a. M.] : [s.n.], [um 1790]. – 1 Plan : Kupferdruck ; 23 x 23 cm. – (Plans de la Guerre de Sept Ans ; B 2)

Titelvariante unten: "Bombardement de la ville et du fort de Pillau par la flotte russe aux ordres de l'amiral Mischoukow vers le 15 juillet 1757". Titel und Massstabsleiste oben rechts. Legende und Erläuterungen unten. Numerierung unten rechts: "Lit. b. N.ro 2". Ursprungswerk: "Plans de la Guerre de Sept Ans", Kartenserie von L. Therbu (Frankfurt am Main, erschienen zwischen 1789 und 1792)

Ryh 8301 : 18

15254 Attaques du fort William-Henri : c. p. s. c. m. / dessiné par Therbu lieutenant ingénieur ; gravé par Cöntgen graveur de la cour et de l'Université de Mayence. – [Frankfurt a. M.] : [s.n.], [um 1790]. – 1 Plan : Kupferdruck ; 23 x 23 cm. – (Plans de la Guerre de Sept Ans ; C 6)

Titel und Massstabsleiste oben rechts, Legende unten. Titelvariante unten: "Attaques du fort William-Henri en Amérique par les troupes françaises aux ordres du Marquis de Montcalm prise de ce fort le 7 août 1757". Numerierung unten rechts: "Lit. c. N.ro 6".

Ursprungswerk: "Plans de la Guerre de Sept Ans", Kartenserie von L. Therbu (Frankfurt am Main, erschienen zwischen 1789 und 1792). Teilweise koloriert

Ryh 8301 : 19

15255 Bataille de Breslau : c. p. s. c. m. / dessiné par Therbu lieutenant ingénieur ; gravé par Cöntgen graveur de la cour et de l'Université de Mayence. – [Frankfurt a. M.] : [s.n.], [um 1790]. – 1 Plan : Kupferdruck ; 23 x 23 cm. – (Plans de la Guerre de Sept Ans ; A 13)

Titel und Massstabsleiste oben rechts, Legende unten. Titelvariante unten: "Bataille de Breslau entre un corps de l'armée prussienne aux ordres du Duc de Bevern [et] les impériaux commandés par le Prince Charles de Lorraine le 22 Novembre 1757". Numerierung unten rechts: "Lit. a. N.ro 13.". Ursprungswerk: "Plans de la Guerre de Sept Ans", Kartenserie von L. Therbu (Frankfurt am Main, erschienen zwischen 1789 und 1792). Teilweise koloriert

Ryh 8301 : 20

15256 Bataille de Gros=Jaegerndorff : c. p. s. c. m. / dessiné par Therbu lieutenant ingénieur ; gravé par Cöntgen graveur de la cour et de l'Université de Mayence. – [Frankfurt a. M.] : [s.n.], [um 1790]. – 1 Plan : Kupferdruck ; 23 x 23 cm. – (Plans de la Guerre de Sept Ans ; B 3)

Titel und Massstabsleiste unten links, Legende unten. Titelvariante unten: "La bataille de Gros=Jaegerndorff entre les Russes commandés par le maréchal d'Apraxin et les Prussiens aux ordres du maréchal de Lehwald le 30. Aout 1757". Numerierung unten rechts: "Lit. b. N.ro 3.". Ursprungswerk: "Plans de la Guerre de Sept Ans", Kartenserie von L. Therbu (Frankfurt am Main, erschienen zwischen 1789 und 1792). Teilweise koloriert

Ryh 8301 : 21

15257 Combat de Goerlitz : c. p. s. c. m. / dessiné par Therbu lieutenant ingénieur ; gravé par Cöntgen graveur de la cour et de l'Université de Mayence. – [Frankfurt a. M.] : [s.n.], [um 1790]. – 1 Plan : Kupferdruck ; 23 x 23 cm. – (Plans de la Guerre de Sept Ans ; A 7)

Titel und Massstabsleiste oben rechts, Legende und Erläuterungen unten. Titelvariante unten: "Combat de Goerlitz en Lusace entre un corps des Prussiens commandé par le général de Winterfeld, [et] un corps des impériaux aux ordres du général Comte de Nadasti le 7 Septembre 1757". Numerierung unten rechts: "Lit. a. N.ro 7.". Ursprungswerk: "Plans de la Guerre de Sept Ans", Kartenserie von L. Therbu (Frankfurt am Main, erschienen zwischen 1789 und 1792). Teilweise koloriert

Ryh 8301 : 22

15258 Combat de Reichenberg : c. p. s. c. m. / dessiné par Therbu lieutenant ingénieur ; gravé par Cöntgen graveur de la cour et de l'Université de Mayence. – [Frankfurt a. M.] : [s.n.], [um 1790]. – 1 Plan : Kupferdruck ; 23 x 23 cm. – (Plans de la Guerre de Sept Ans ; A 3)

Titel und Massstabsleiste unten rechts, Legende und Erläuterungen unten. Titelvariante unten: "Combat de Reichenberg en Bohême entre les impériaux aux ordres du Comte de Koenigseg [et] les Prussiens commandés par le Duc de Bevern le 21 Avril 1757". Numerierung unten rechts: "Lit. a. N.ro 3.". Ursprungswerk: "Plans de la Guerre de Sept Ans", Kartenserie von L. Therbu (Frankfurt am Main, erschienen zwischen 1789 und 1792). Teilweise koloriert

Ryh 8301 : 23

15259 Bataille de Hastenbeck : c. p. s. c. m. / dessiné par Therbu lieutenant ingénieur ; gravé par Cöntgen graveur de la cour et de l'Université de Mayence. – [Frankfurt a. M.] : [s.n.], [um 1790]. – 1 Plan : Kupferdruck ; 23 x 23 cm. – (Plans de la Guerre de Sept Ans ; C 5)

Titel und Massstabsleiste unten links, Legende und Erläuterungen unten. Titelvariante unten: "Bataille de Hastenbeck entre l'armée française jointe aux troupes impériales et palatines aux ordres du maréchal d'Etrées, et l'armée alliées commandée par S. A. R. le Duc de Cumberland, le 26 Juillet 1757". Numerierung unten rechts: "Lit. c. N.ro 5.". Ursprungswerk: "Plans de la Guerre de Sept Ans", Kartenserie von L. Therbu (Frankfurt am Main, erschienen zwischen 1789 und 1792). Teilweise koloriert

Ryh 8301 : 24

15260 Bataille de Rosbach : c. p. s. c. m. / dessiné par Therbu lieutenant ingénieur ; gravé par Cöntgen graveur de la cour et de l'Université de Mayence. – [Frankfurt a. M.] : [s.n.], [um 1790]. – 1 Plan : Kupferdruck ; 23 x 23 cm. – (Plans de la Guerre de Sept Ans ; A 9)

Titel und Massstabsleiste unten links, Legende und Erläuterungen unten. Titelvariante unten: "Bataille de Rosbach entre les armées combinées de France [et] des cercles de l'Empire aux ordres des princes de Soubise [et] de Hildbourghausen, [et] les Prussiens commandés par le roi le 5. 9. bre 1757". Numerierung unten rechts: "Lit. a. N.ro 9.". Ursprungswerk: "Plans de la Guerre de Sept Ans", Kartenserie von L. Therbu (Frankfurt am Main, erschienen zwischen 1789 und 1792). Teilweise koloriert

Ryh 8301 : 25

15261 Bataille de Breslau : c. p. s. c. m. / dessiné par Therbu lieutenant ingénieur ; gravé par Cöntgen graveur de la cour et de l'Université de Mayence. – [Frankfurt a. M.] : [s.n.], [um 1790]. – 1 Plan : Kupferdruck ; 23 x 23 cm. – (Plans de la Guerre de Sept Ans ; A 13)

Titel und Massstabsleiste oben rechts, Legende unten. Titelvariante unten: "Bataille de Breslau entre un corps de l'armée prussienne aux ordres du Duc de Bevern [et] les impériaux commandés par le Prince Charles de Lorraine le 22 Novembre 1757". Numerierung unten rechts: "Lit: a N.ro 13.". Ursprungswerk: "Plans de la Guerre de Sept Ans", Kartenserie von L. Therbu (Frankfurt am Main, erschienen zwischen 1789 und 1792). Teilweise koloriert

Ryh 8301 : 26

15262 Siege de Schweidnitz : c. p. s. c. m. / dessiné par Therbu lieutenant ingénieur ; gravé par G. Tischbein. – [Frankfurt a. M.] : [s.n.], [um 1790]. – 1 Plan : Kupferdruck ; 23 x 23 cm. – (Plans de la Guerre de Sept Ans ; A 14)

Titel und Massstabsleiste unten links, Legende unten. Titelvariante unten: "Siege de Schweidnitz par les Prussiens aux ordres du général de Treskow défendue par les impériaux sous le commandement du général de Thierheim depuis le 1.er jusqu'au 16 Avril 1758". Numerierung unten rechts: "Lit: a N.ro 14.". Ursprungswerk: "Plans de la Guerre de Sept Ans", Kartenserie von L. Therbu (Frankfurt am Main, erschienen zwischen 1789 und 1792). Teilweise koloriert

Ryh 8301 : 27

15263 Bataille de Creveld : c. p. s. c. m. / dessiné par Therbu lieutenant ingénieur ; gravé par Cöntgen graveur de la cour et de l'Université de Mayence. – [Frankfurt a. M.] : [s.n.], [um 1790]. – 1 Plan : Kupferdruck ; 23 x 23 cm. – (Plans de la Guerre de Sept Ans ; C 9)

Titel und Massstabsleiste oben rechts, Legende und Erläuterungen unten. Titelvariante unten: "Bataille de Creveld entre les alliés commandés par le Duc Ferdinand de Brunswic [et] les Français aux ordres du Comte de Clermont le 23 Juin 1758". Numerierung unten rechts: "Lit: c N.ro 9.". Ursprungswerk: "Plans de la Guerre de Sept Ans", Kartenserie von L. Therbu (Frankfurt am Main, erschienen zwischen 1789 und 1792). Teilweise koloriert

Ryh 8301 : 28

15264 Affaire de Sandershausen : c. p. s. c. m. / dessiné par Therbu lieutenant ingénieur ; gravé par Cöntgen graveur de la cour et de l'Université de Mayence. – [Frankfurt a. M.] : [s.n.], [um 1790]. – 1 Plan : Kupferdruck ; 23 x 23 cm. – (Plans de la Guerre de Sept Ans ; C 13)

Titel und Massstabsleiste unten rechts, Legende und Erläuterungen unten. Titelvariante unten: "L'affaire de Sandershausen entre l'avant-garde de l'armée française du m.l de Soubise, aux ordres du Duc de Broglie et un corps des alliés commandée par le prince d'Isenbourg le 23 Juillet 1758". Numerierung unten rechts: "Lit c N.ro 13.". Ursprungswerk: "Plans de la Guerre de Sept Ans", Kartenserie von L. Therbu (Frankfurt am Main, erschienen zwischen 1789 und 1792). Teilweise koloriert

Ryh 8301 : 29

15265 Combat de Meer : c. p. s. c. m. / dessiné par Therbu lieutenant ingénieur ; gravé par Cöntgen graveur de la cour et de l'Université de Mayence. – [Frankfurt a. M.] : [s.n.], [um 1790]. – 1 Plan : Kupferdruck ; 24 x 23 cm. – (Plans de la Guerre de Sept Ans ; C 15)

Titel und Massstabsleiste unten rechts, Legende und Erläuterungen unten. Titelvariante unten: "Le combat de Meer près de la ville de Rees sur le Rhin entre le corps des alliés commandé par le général

de Imhoff et les François par le lieutenant général de Chévert le 5. Août 1758". Numerierung unten rechts: "Lit. c. N.ro 15.". Ursprungswerk: "Plans de la Guerre de Sept Ans", Kartenserie von L. Therbu (Frankfurt am Main, erschienen zwischen 1789 und 1792). Teilweise koloriert

Ryh 8301 : 30

15266 Bataille de Zorndorf : c. p. s. c. m. / dessiné par Therbu lieutenant ingénieur ; gravé par Cöntgen graveur de la cour et de l'Université de Mayence. – [Frankfurt a. M.] : [s.n.], [um 1790]. – 1 Plan : Kupferdruck ; 23 x 23 cm. – (Plans de la Guerre de Sept Ans ; B 5)

Titel und Massstabsleiste oben links, Legende und Erläuterungen unten. Titelvariante unten: "Bataille de Zorndorf entre l'armée prussienne commandée par le roi, [et] celle des russes aux ordres du général Comte de Ferme le 25 Août 1758". Numerierung unten rechts: "Lit: b. N.ro 5.". Ursprungswerk: "Plans de la Guerre de Sept Ans", Kartenserie von L. Therbu (Frankfurt am Main, erschienen zwischen 1789 und 1792). Teilweise koloriert

Ryh 8301 : 31

15267 Combat de Saint-Cast : c. p. s. c. m. / dessiné par J. Seibel bombardier ; gravé par Cöntgen graveur de la cour et de l'Université de Mayence. – [Frankfurt a. M.] : [s.n.], [um 1790]. – 1 Plan : Kupferdruck ; 23 x 23 cm. – (Plans de la Guerre de Sept Ans ; C 16)

Titel und Massstabsleiste unten rechts, Legende und Erläuterungen unten. Titelvariante unten: "Le combat de Saint-Cast sur les côtes de Bretagne entre l'armée française commandée par le Duc d'Aiguillon et celle des Anglois par le général Blig le 11. Sept. 1758". Numerierung unten rechts: "Lit. c. N.ro 16.". Ursprungswerk: "Plans de la Guerre de Sept Ans", Kartenserie von L. Therbu (Frankfurt am Main, erschienen zwischen 1789 und 1792). Teilweise koloriert

Ryh 8301 : 32

15268 Combat de Lutternberg : c. p. s. c. m. / dessiné par Therbu lieutenant ingénieur ; gravé par Cöntgen graveur de la cour et de l'Université de Mayence. – [Frankfurt a. M.] : [s.n.], [um 1790]. – 1 Plan : Kupferdruck ; 24 x 23 cm. – (Plans de la Guerre de Sept Ans ; C 17)

Titel und Massstabsleiste unten rechts, Legende und Erläuterungen unten. Titelvariante unten: "Le combat de Lutternberg près de Cassel entre les alliés commandés par le lieutenant général d'Oberg, et les François aux ordres du Prince de Soubise le 10 Octobre 1758". Numerierung unten rechts: "Lit. c. N.ro 17.". Ursprungswerk: "Plans de la Guerre de Sept Ans", Kartenserie von L. Therbu (Frankfurt am Main, erschienen zwischen 1789 und 1792). Teilweise koloriert

Ryh 8301 : 33

15269 Bataille de Hochkirch : c. p. s. c. m. / dessiné par Therbu lieutenant ingénieur ; gravé par Cöntgen graveur de la cour et de l'Université de Mayence. – [Frankfurt a. M.] : [s.n.], [um 1790]. – 1 Plan : Kupferdruck ; 24 x 23 cm. – (Plans de la Guerre de Sept Ans ; A 16)

Titel und Massstabsleiste unten links, Legende und Erläuterungen unten. Titelvariante unten: "La bataille de Hochkirch entre les troupes impériales aux ordres du maréchal Daun contre les Prussiens sous les commandements de Sa Majesté le roi, gagnée par les premiers le 14. me d'Octobre 1758". Numerierung unten rechts: "Lit a. N.ro 16.". Ursprungswerk: "Plans de la Guerre de Sept Ans", Kartenserie von L. Therbu (Frankfurt am Main, erschienen zwischen 1789 und 1792). Teilweise koloriert

Ryh 8301 : 34

15270 Bataille de Minden : c. p. s. c. m. / dessiné par Therbu lieutenant ingénieur ; gravé par Cöntgen graveur de la cour et de l'Université de Mayence. – [Frankfurt a.

- M.] : [s.n.], [um 1790]. – 1 Plan : Kupferdruck ; 24 x 23 cm. – (Plans de la Guerre de Sept Ans ; C 20)
Titel und Massstabsleiste unten links, Legende und Erläuterungen unten. Titelvariante unten: "La bataille de Minden ou de Tonhausen entre l'armée alliée commandée par le Duc Ferdinand de Brunswic et celle de France aux ordres du maréchal de Contades le 1. Aout 1759". Numerierung unten rechts: "Lit: c. N.ro 20."
Ursprungswerk: "Plans de la Guerre de Sept Ans", Kartenserie von L. Therbu (Frankfurt am Main, erschienen zwischen 1789 und 1792). Teilweise koloriert **Ryh 8301 : 35**
- 15271** Bataille de Palzig ou Zullichau : c. p. s. c. m. / dessiné par Therbu lieutenant ingénieur ; gravé par Cöntgen graveur de la cour et de l'Université de Mayence. – [Frankfurt a. M.] : [s.n.], [um 1790]. – 1 Plan : Kupferdruck ; 23 x 23 cm. – (Plans de la Guerre de Sept Ans ; B 7)
Titel und Massstabsleiste unten rechts, Legende und Erläuterungen unten. Titelvariante unten: "La bataille de Palzig, Kay ou de Zullichgau entre les Russes commandés par le maréchal Comte de Soltikof et les Prussiens aux ordres du lieutenant général de Wedel le 23. Juillet 1759". Numerierung unten rechts: "Lit. b. N.ro 7."
Ursprungswerk: "Plans de la Guerre de Sept Ans", Kartenserie von L. Therbu (Frankfurt am Main, erschienen zwischen 1789 und 1792). Teilweise koloriert **Ryh 8301 : 36**
- 15272** Bataille de Bergen : c. p. s. c. m. / dessiné par Therbu lieutenant ingénieur ; gravé par Cöntgen graveur de la cour et de l'Université de Mayence. – [Frankfurt a. M.] : [s.n.], [um 1790]. – 1 Plan : Kupferdruck ; 23 x 23 cm. – (Plans de la Guerre de Sept Ans ; C 18)
Titel und Massstabsleiste oben links, Legende und Erläuterungen unten. Titelvariante unten: "Bataille de Bergen près de Francfort entre les alliés commandés par le Prince Ferdinand de Brunswic et les François aux ordres du Duc de Broglie le 13. Avril 1759". Numerierung unten rechts: "Lit c. N.ro 18.". Ursprungswerk: "Plans de la Guerre de Sept Ans", Kartenserie von L. Therbu (Frankfurt am Main, erschienen zwischen 1789 und 1792). Teilweise koloriert **Ryh 8301 : 37**
- 15273** Bataille de Cunersdorf : c. p. s. c. m. / dessiné par Therbu lieutenant ingénieur ; gravé par Cöntgen graveur de la cour et de l'Université de Mayence. – [Frankfurt a. M.] : [s.n.], [um 1790]. – 1 Plan : Kupferdruck ; 24 x 23 cm. – (Plans de la Guerre de Sept Ans ; B 8)
Titel und Massstabsleiste oben links, Legende und Erläuterungen unten. Titelvariante unten: "Bataille de Cunersdorf entre l'armée prussienne commandée par S. M. le roi et celle des russes aux ordres du général de Soltikow jointe à un corps d'autrichiens sous le général de Laudon le 12 Aout 1759". Numerierung unten rechts: "Lit: b. N.ro 8.". Ursprungswerk: "Plans de la Guerre de Sept Ans", Kartenserie von L. Therbu (Frankfurt am Main, erschienen zwischen 1789 und 1792). Teilweise koloriert **Ryh 8301 : 38**
- 15274** Bataille de Lignitz : c. p. s. c. m. / dessiné par Therbu lieutenant ingénieur ; gravé par Cöntgen graveur de la cour et de l'Université de Mayence. – [Frankfurt a. M.] : [s.n.], [um 1790]. – 1 Plan : Kupferdruck ; 23 x 23 cm. – (Plans de la Guerre de Sept Ans ; A 23)
Titel und Massstabsleiste oben rechts, Legende und Erläuterungen unten. Titelvariante unten: "La bataille de Lignitz, qui se donna entre Sa Majesté le roi de Prusse et les imperiaux sous le commandement du general de Laudon le 15. Aout 1760.". Numerierung unten rechts: "Lit. a. N.ro 23.". Ursprungswerk: "Plans

de la Guerre de Sept Ans", Kartenserie von L. Therbu (Frankfurt am Main, erschienen zwischen 1789 und 1792). Teilweise koloriert

Ryh 8301 : 39

15275 Combat du Johannisberg près de Friedberg : c. p. s. c. m. / dessiné par Therbu lieutenant ingénieur ; gravé par Cöntgen graveur de la cour et de l'Université de Mayence. – [Frankfurt a. M.] : [s.n.], [um 1790]. – 1 Plan : Kupferdruck ; 24 x 23 cm. – (Plans de la Guerre de Sept Ans ; C 37)

Titel und Massstabsleiste unten links, Legende und Erläuterungen unten. Titelvariante unten: "Le combat du Iohannisberg près de Friedberg dans la Wetteravie entre les François aux ordres du Prince de Condé, des marécheaux Prince de Soubise, et le comte d'Etrées contre les alliés commandés par le prince héréditaire de Brunswic le 30. Août 1762". Numerierung unten rechts: "Lit: c. N.ro 37."

Ursprungswerk: "Plans de la Guerre de Sept Ans", Kartenserie von L. Therbu (Frankfurt am Main, erschienen zwischen 1789 und 1792). Teilweise koloriert **Ryh 8301 : 40**

15276 Combat de Reichenbach : c. p. s. c. m. / dessiné par Therbu lieutenant ingénieur ; gravé par Cöntgen graveur de la cour et de l'Université de Mayence. – [Frankfurt a. M.] : [s.n.], [um 1790]. – 1 Plan : Kupferdruck ; 24 x 23 cm. – (Plans de la Guerre de Sept Ans ; A 26)

Titel und Massstabsleiste oben rechts, Legende und Erläuterungen unten. Titelvariante unten: "Le combat de Reichenbach en Silésie entre les Prussiens aux ordres du Duc de Bevern, et les impériaux sous le commandement des généraux le comte de Lascy et de Beck allant au secours de Schweidnitz le 16 Août 1762". Numerierung unten rechts: "Lit a. N.ro 26.". Ursprungswerk: "Plans de la Guerre de Sept Ans", Kartenserie von L. Therbu (Frankfurt am Main, erschienen zwischen 1789 und 1792). Teilweise koloriert

Ryh 8301 : 41

15277 Bataille de Freiberg : c. p. s. c. m. / dessiné par Therbu lieutenant ingénieur ; gravé par Cöntgen graveur de la cour et de l'Université de Mayence. – [Frankfurt a. M.] : [s.n.], [um 1790]. – 1 Plan : Kupferdruck ; 24 x 23 cm. – (Plans de la Guerre de Sept Ans ; A 28)

Titel und Massstabsleiste unten links, Legende und Erläuterungen unten. Titelvariante unten: "Bataille de Freiberg en Saxe entre l'armée combinée des impériaux et des troupes des cercles de l'Empire aux ordres du Prince de Stolberg, et les Prussiens commandées par le Prince Henri le 29 Octobre 1762". Numerierung unten rechts: "Lit: a. N.ro 28.". Ursprungswerk: "Plans de la Guerre de Sept Ans", Kartenserie von L. Therbu (Frankfurt am Main, erschienen zwischen 1789 und 1792). Teilweise koloriert

Ryh 8301 : 42

15278 Abriss der spanischen schwimmenden Batterien welche erfunden worden, die Spize von Europa auf der Festung Gibraltar zu beschiesen. – A. V. [Augsburg] : Joh. Martin Will excud., [nach 1782]. – 1 Blatt : Kupferdruck ; 31 x 41 cm

Erläuterungen und Legende unten

Ryh 8301 : 50

20.1.2 Stadtbefestigungen, Kriege • Fortifications, wars

Zur Fortsetzung vorgesehener Band • Volume to be continued

[Ryh 8302]

20.1.3 Schifffahrt, Tiere, Natur, Genealogie • Navigation, animals, nature, genealogy

15279 Anhang oder Allerlei : Navigationssachen. – [Versch. Orte], ca. 1730–ca. 1780. – 20 Bl. (in Sammelband) ; 54 cm

Systematische Gliederung nach Ryhiner: Anhang zur Sammlung, Bd. 3 **Ryh 8303**

15280 *Historia animantium marinorum iconographica* : [et] quidem representatio ejus specialis I, in qua balænarum species, figura, magnitudo, vita, victus, captura ... / omnia ex Fr. Martens, Zörgdrager [et]c. itinerariis hausta, [et] in oblectamentum naturæ curiosorum edita ab Homannianis Heredibus : cum privilegio s. cæs. maj. gratiosissimo = Abbildliche Geschichte der See-Thiere : u. zwar derselben I. besondere Vorstellung, in welcher die Walfische nach ihren Arthen, Figur, Grösse, Nahrung, Fang ... / alles aus den bewehrtesten Reise-Beschreibern Fr. Martens, Zörgdrager [et]c. den Liebhabern der Natur zur Belustigung also heraus gegeben von Homannischen Erben. – [Nürnberg] : [Homännische Erben], [nach 1730]. – 1 Blatt : Kupferdruck ; Bildgrösse 50 x 57 cm
Verschiedene bildliche Darstellungen und Erläuterungen. Koloriert. Auf Papier aufgeklebt **Ryh 8303 : 1**

15281 Neue Tafel vor alle Liebhabers und see=fahrende Personen stellet vor ein Orlog oder Kriegs=Schiff mit seinen volligen Tow od. Seil Werck : sampt einen durchgeschnittnen Schiff, auch Vor und Hindertheil desgleichen Booten, Chaloupen und Schiff=Heber, nebst noch mehr anderer Schiffs Geræth=schafft und Zugehörungen : cum privilegio sac. cæs. majestatis. – [Nürnberg] : [Homännische Erben], [nach 1730]. – 1 Blatt : Kupferdruck ; Bildgrösse 50 x 59 cm
Koloriert. Auf Papier aufgeklebt **Ryh 8303 : 2**

15282 Die kœnigl: Flotte u: Fischerey von Gross-Britannien, in etlichen See-Prospecten : bey welchen verschiedene Capital-Schiffe von der Flotte, wie sie durch Th. Baston nach dem Leben gezeichnet worden, zu sehen mit dem Kabeljaw, Hering und Walfisch-Fang = Classis [et] piscatura britannica in aliquot faciebus marinis representata : ubi naves primariæ classis a Th: Baston ad vivum delineatæ, una cum captura piscium tripl: generis Kabeljaw, halecum [et] balænarum conspiciuntur : c. p. s. c. m. / erstl. zu London von J. Bowles, jezo in Nürnberg in der Hom: Officin herausgegeben. – [Nürnberg] : [Homännische Erben], [nach 1730]. – 6 Bilder auf 1 Blatt : Kupferdruck ; je 16 x 28 cm
Koloriert. Auf Papier aufgeklebt **Ryh 8303 : 3**

15283 Vorstellung der englischen Schiffe und derselben merckwürdigen Begebenheiten auf der See, II.tes Blat / wie solche nach Thom. Bastons Zeichnungen in London von Johann Bowles ans Licht gestellt worden ; aufs neue heraus gegeben u. zu finden in der Homænn. Officin. – [Nürnberg] : [Homännische Erben], [nach 1730]. –

6 Bilder auf 1 Blatt : Kupferdruck ; je 16 x 28 cm
Koloriert. Auf Papier aufgeklebt **Ryh 8303 : 4**

15284 Vorstellung der englischen Schiffe, mit den merckwürdigsten See-Begebenheiten 3.tes Blatt / wie solche nach Th. Bastons Zeichnungen in London von Johann Bowles ans Licht gestellt worden, zu finden in Nurnb. in in der Homænn: Offizin = Representatio navium anglicanarum, cum notabilibus phaenomenis maritimis, folio III / secundum delineationes Thomæ Baston Londini edita et recusa Norimbergæ in offic. Homanniana. – [Nürnberg] : [Homännische Erben], [nach 1730]. – 6 Bilder auf 1 Blatt : Kupferdruck ; je 16 x 29 cm
Koloriert. Auf Papier aufgeklebt **Ryh 8303 : 5**

15285 *Tableau de tous les pavillons que lon arbore sur les vaisseaux dans les quatre parties du monde : avec une explication de tous les agrés et manœuvres de vaisseaux.* – A Ausbourg : chez Tobie Conr: Lotter, [zwischen 1740 und 1780]. – 2 Blätter : Kupferdruck ; Bildgrösse 58 x 90 cm
Vorwiegend Flaggen. Abbildungen von Schiffen mit Legende unten links und unten rechts, Windrose unten Mitte. Titel oben Mitte, Darstellungen von Seeschlachten oben links und oben rechts. Koloriert **Ryh 8303 : 9–10**

[Zwischen 1740 und 1780]. – 1 Blatt. **Ryh 8303 : 9**
[Zwischen 1740 und 1780]. – 1 Blatt. **Ryh 8303 : 10**

15286 Abbildliche Geschichte der ausländischen Land Thiere I. Blat, darinnen die Elephanten nach ihren fürnehmsten Verrichtungen aus den bewährtesten Reise Beschreibungen des Baldæus, Neuhofs und anderer vorgestellt werden : c. p. s. c. m. – [Nürnberg] : zu finden in der Homännischen Officin, a.o 1746. – 9 Bilder auf 1 Blatt : Kupferdruck ; je 12 x 18 cm
Jeweils Erläuterungen unterhalb des Bildes. Koloriert **Ryh 8303 : 11**

15287 Abbildliche Geschichte der auslaendischen Landthiere zweytes Blat, worinnen das Nashorn vorgestellt ist. – [Nürnberg] : zufinden in der Homännischen Officin, Mon. Febr. a.o 1747. – 1 Blatt : Kupferdruck ; Bildgrösse 48 x 55 cm
Mit Erläuterungen. Bild oben rechts: "1515 Rhinocervus AD" (nach A. Dürer). Koloriert **Ryh 8303 : 12**

15288 *Historia animantium marinorum iconographica et quidem representatio ejus II, in qua balænarum species cum duplici suo hoste, qui sunt Pristis et Narwal, ex itinerariis exhibentur* = Abbildliche Geschichte der See=Thiere und zwar derselben zweyte besondere Vorstellung, in welcher eine Art Walfische nebst ihren zwey Feinden dem Seege Fisch und Narwal zu sehen sind / edita in officina Homanniana. – [Nürnberg] : [Homännische Erben], 1752. – 4 Bilder auf 1 Blatt : Kupferdruck ; zusammen 46 x 50 cm
Mit Erläuterungen. Koloriert **Ryh 8303 : 13**

15289 *Historia animantium marinorum iconographica et quidem ejus representatio tertia in qua crocodilus ob oculos ponitur / prostat in officina Homanniana.* –

[Nürnberg] : [Homännische Erben], anno 1753. – 1 Blatt : Kupferdruck ; Bildgrösse 44 x 48 cm

Mit Erläuterungen, unter anderem mit Hinweis auf die Vorlage ("Figuræ hujus folii omnes extant in Thesaurο naturalium Alberti Sebæ, Tab. CIII et CVI"). Koloriert
Ryh 8303 : 14

15290 Ampelographia iconica id est, historia cvltvræ vinearvm natvralis : figuris ita expressa, ut ab inito usque ad finem aliquot foliis omnia laborum genera uti moris est in Franconiaë [et] Sueviaë partibus, curiose repræsententur = Abbildliche Natvr-Geschichte des Weinbaues : nach allen Arten der Verrichtungen, wie sie in einigen Theilen in Francken und Schwaben gewöhnlich, von Anfang biss zu Ende in etlichen Blætern vorgestellt / prostat in officina Homanniana. – Nürnberg :

[Homännische Erben], M. Aug. a.o 1747. – 2 [?] Blätter : Kupferdruck ; Bildgrösse je 45 x 52 cm

Koloriert **Ryh 8303 : 19–20**

1747. – 1 Blatt ; Bildgrösse 45 x 52 cm.

2 Bilder (je 21 x 33 cm): "Vorstellung der I Arbeit" und "Vorstellung der II Arbeit". Titel der Serie oben links, Erläuterungen unten rechts

Ryh 8303 : 19

Ampelographiæ iconicæ folium II.dum : cum tertio et quarto labore pro colendis vinetis necessario / excusum prostat in officina Homanniana. – 1747. – 1 Blatt ; Bildgrösse 45 x 52 cm.

2 Bilder (je 20 x 33 cm): "Vorstellung der III Arbeit" und "Vorstellung der IIII Arbeit". Titel oben links, Erläuterungen unten rechts

Ryh 8303 : 20

15291 Schnee=Lauwen, oder Schnee=Brüche, Land=Lauwen genant, wie sich dieselbige in die tieffe herab welzen, alles mit führen und zu grund richten, was sie antreffen = Autre espece de lauwen, dites lauwen de terre, où les neiges se glissent avec grand bruit dans les vallées, emportant et ruinant tout ce qu'elles rencontrent / Düringer pinxit. – [Zürich] : [D. Herrliberger], [1754]. – 1 Bild : Kupferdruck ; 27 x 14 cm. – (Neue und vollständige Topographie der Eidgenossenschaft / David Herrliberger ; 42)

Titel unten. Numerierung oben rechts: "42.". Ursprungswerk: "Neue und vollständige Topographie der Eydgnosschaft ...", von David Herrliberger, Band 1 (Zürich, 1754). Auf Papier aufgeklebt

Ryh 8303 : 21 A

15292 Schnee=Lauwen, oder Schnee=Brüche, wie sich dieselbige ab gätzstozigen Gebirgen fast senkelrecht herunder stürzen = Lauwen, c. a. d. glissade et chûte des neiges, qui tombent en furieuse quantité et presque perpendiculairement des roides montagnes / Düringer pinxit. – [Zürich] : [D. Herrliberger], [1754]. – 1 Bild : Kupferdruck ; 27 x 14 cm. – (Neue und vollständige Topographie der Eidgenossenschaft / David Herrliberger ; 41)

Titel unten. Numerierung oben rechts: "41.". Ursprungswerk: "Neue und vollständige Topographie der Eydgnosschaft ...", von David Herrliberger, Band 1 (Zürich, 1754)

Ryh 8303 : 21 B

15293 Accurata Utopiæ tabula das ist Der neu entdeckten Schalck-Welt, oder des so offft benan[n]ten, und doch nie erkan[n]ten Schlarraffenlandes neu erfundene lächerliche Land-tabelle : worinnen alle und jede Laster in besondere Königreiche, Provintzen und

Herrschaftten abgetheilet, beyneben auch die nächst angränzende Länder der Frommen, des zeitlichen Auff- und Untergangs auch ewigen Verderbens Regionen samt einer Erklärung vorgestellt werden / durch Author anonymus. – [Nürnberg] : prostat in officina Homanniana, [nach 1730]. – 1 Karte : Kupferdruck ; 47 x 55 cm
Koloriert **Ryh 8303 : 28**

15294 Representation sýmbolique et ingenieuse projectée en siege et en bombardement, comme il faut empecher prudement les attaques de l'amour = Sýmbolische Sinn reiche in einer Belagerung u. Bombardirung entworfenne Vorstellung wie man den anfällen und Versuchungen der Liebe klug und tapffer zu begegnen : cum gratia et privil. S. R. I. vicariatus, in partibus Rheni, Sveviaë, et juris Franconici / zur Belustigung u. sittlicher Belehrung verfertiget von Matth. Seutter s. c. maj. geogr. in Augsp. – [Augsburg] : [M. Seutter], [zwischen 1740 und 1760]. – 1 Plan : Kupferdruck ; 41 x 56 cm, Bildgrösse 49 x 57 cm
Titelkartusche oben rechts, Legende (deutsch/französisch) unten.
Koloriert **Ryh 8303 : 29**

15295 Colossus monarchicus statua Danielis Dan. II. 31. / A. Scheller delin. ; E. Eichel sculps. – Aug. Vind. [Augsburg] : Tobias Conrad Lotter geogr. excudit, [zwischen 1775 und 1780]. – 1 Blatt : Kupferdruck ; 56 x 47 cm

Legendenkartusche oben links. Koloriert **Ryh 8303 : 31**

15296 Pontificum=Romanorum series chronologica / A. Scheller delin. ; E. Eichel sculps. – Aug. Vind. [Augsburg] : Tobias Conrad Lotter geogr. excud., [zwischen 1775 und 1780]. – 1 Blatt : Kupferdruck ; 56 x 47 cm

Legendenkartusche unten links. Koloriert **Ryh 8303 : 32**

15297 Statua regum europæorum p. c. n. nomina continens / A. Scheller, delin. ; E. Eichel sculps. – Aug. Vind. [Augsburg] : Tobias Conrad Lotter geogr. excudit, [zwischen 1775 und 1780]. – 1 Blatt : Kupferdruck ; 56 x 47 cm

Legendenkartusche unten links, Wappen oben links und oben rechts. Koloriert **Ryh 8303 : 33**

15298 Icon synoptica Sac. Rom. Imp. electorum, ducum, principium / A. Scheller, delin. ; E. Eichel sculps. – Aug. Vind. [Augsburg] : Tobias Conrad Lotter geogr. excudit, [zwischen 1775 und 1780]. – 1 Blatt : Kupferdruck ; 56 x 47 cm

Legendenkartusche unten links, weitere Kartusche unten rechts, Wappen oben links und oben rechts. Koloriert **Ryh 8303 : 34**

15299 Genealogischer Stamm Baum aller Marggraf. u. Chur Fürsten zu Brandenburg : auch des herzoglichen und nunmehrö königl. Hauss. Preussen Familien vorstell. : cum gratia et privil. S. R. I. vicariatus in partibus Rheni Sveviaë et juris Franconici / verfertigt und verlegts Matth. Seutt. in Augspurg I. R. K. M. geogr. – [Augsburg] : [M. Seutter], [um 1760]. – 1 Blatt : Kupferdruck ; 56 x 48 cm
Erläuterungen links, Titelkartusche Mitte rechts. Koloriert

Ryh 8303 : 35

20.1.4 Wappen • Coats of arms

15300 Anhang oder Allerlei : Wappen der Staaten. –
[Versch. Orte], [18. Jahrhundert]. – Tafeln (in
Sammelband) ; ca. 55 cm
Ganzer Band vermisst. Systematische Gliederung nach Ryhiner:
Anhang zur Sammlung, Bd. 4 **[Ryh 8304]**

20.2 Karten aus der "Histoire générale des voyages" von Prévost • Maps of the "Histoire générale des voyages" by Prévost

20.2.1 Asien • Asia

15301 Asia : cartes de l'histoire générale des voyages. – [Versch. Orte], 1746–1761. – 122 Kt. (in Sammelband) ; 41 cm
Systematische Gliederung nach Ryhiner: Atlas de l'histoire générale des voyages, Bd. 1 **Ryh 8401**

15302 Carte pour les voyages de Rubruquis, Marco Polo Jen-kin-son [et]ca. : insérés dans le VII. volume de l'Histoire generale des voyages. – [Paris] : [Didot], [1749]. – 1 Karte : Kupferdruck ; 23 x 35 cm. – (Histoire générale des voyages ; tom. 7, no. 8)
Titelkartusche oben rechts. Nullmeridian: Ferro. Ursprungswerk: Band 7 der "Histoire générale des voyages" von A. F. Prévost (Paris : Didot, 1749). Auf Papier aufgeklebt. Unten beschnitten **Ryh 8401 : 1 A**

15303 Carte du Grand Thibet : pour servir a l'Histoire generale des voyages / tirée des auteurs anglois par M. Bellin ingenieur de la marine. – [Ca. 1:8000000]. – [Paris] : [Didot], 1749. – 1 Karte : Kupferdruck ; 18 x 30 cm. – (Histoire générale des voyages ; tom. 7, no. 5)
Nullmeridian: Ferro. Numerierung unten rechts: "Tom. VII. No. 5.". Ursprungswerk: Band 7 der "Histoire générale des voyages" von A. F. Prévost (Paris : Didot, 1749). Auf Papier aufgeklebt **Ryh 8401 : 1 B**

15304 Carte de la Tartarie occidentale : pour servir a l'Histoire generale des voyages / tirée des auteurs anglois par N. Bellin ingenieur de la marine. – [Ca. 1:8000000]. – [Paris] : [Didot], 1749. – 1 Karte : Kupferdruck ; 19 x 29 cm. – (Histoire générale des voyages ; tom. 7, no. 2)
Nullmeridian: Ferro. Numerierung unten rechts: "Tom. VII. No. 2.". Ursprungswerk: Band 7 der "Histoire générale des voyages" von A. F. Prévost (Paris : Didot, 1749). Auf Papier aufgeklebt **Ryh 8401 : 2 A**

15305 Carte de la Tartarie orientale : pour servir a l'Histoire generale des voyages : tirée des cartes levées par les PP. Jesuites. – [Ca. 1:8000000]. – [Paris] : [Didot], [1749]. – 1 Karte : Kupferdruck ; 19 x 30 cm. – (Histoire générale des voyages ; tom. 7, no. 1)
Titel- und Massstabkartusche unten rechts. Nullmeridian: Ferro. Numerierung unten rechts: "Tom. VII. No. 1.er". Ursprungswerk: Band 7 der "Histoire générale des voyages" von A. F. Prévost (Paris : Didot, 1749). Auf Papier aufgeklebt **Ryh 8401 : 2 B**

15306 Carte du Katay ou empire de Kin : pour servir a l'Histoire de Jenghiz Khan rapportée dans l'Histoire generale des voyages : tirée de l'Anglois. – [Ca. 1:8000000]. – [Paris] : [Didot], [1749]. – 1 Karte : Kupferdruck ; 17 x 30 cm. – (Histoire générale des voyages ; tom. 7, no. 4)
Titel oben, Massstabkartusche oben links. Nullmeridian: Ferro. Numerierung unten rechts: "Tom. VII. No. 4.". Ursprungswerk:

Band 7 der "Histoire générale des voyages" von A. F. Prévost (Paris : Didot, 1749). Auf Papier aufgeklebt **Ryh 8401 : 3 A**

15307 Carte de l'empire de Hya et partie de Tangut : pour servir a l'Histoire generale des voyages / tirée des auteurs anglois par N. Bellin ingenieur de la marine. – [Ca. 1:8000000]. – [Paris] : [Didot], 1749. – 1 Karte : Kupferdruck ; 19 x 30 cm. – (Histoire générale des voyages ; tom. 7, no. 3)
Nullmeridian: Ferro. Numerierung unten rechts: "Tom. VII. No. 3.". Ursprungswerk: "Histoire générale des voyages" von A. F. Prévost (Paris : Didot, 1746–1761). Auf Papier aufgeklebt **Ryh 8401 : 3 B**

15308 Carte de Karazm, Turkestan et Grande Bukarie : pour servir á l'Histoire generale des voyages / tirée des auteurs anglois par N. Bellin ing.r de la marine. – [Ca. 1:8000000]. – [Paris] : [Didot], 1749. – 1 Karte : Kupferdruck ; 19 x 29 cm. – (Histoire générale des voyages ; tom. 7, no. 6)
Nullmeridian: Ferro. Numerierung unten rechts: "Tom. VII. No. 6.". Ursprungswerk: Band 7 der "Histoire générale des voyages" von A. F. Prévost (Paris : Didot, 1749). Auf Papier aufgeklebt **Ryh 8401 : 4 A**

15309 Carte de la Petite Bukharie, et pays voisins : tirée des auteurs anglois pour servir a l'Histoire generale des voyages / par N. Bellin ingenieur de la marine. – [Ca. 1:8000000]. – [Paris] : [Didot], 1749. – 1 Karte : Kupferdruck ; 19 x 29 cm. – (Histoire générale des voyages ; tom. 7, no. 7)
Nullmeridian: Ferro. Numerierung unten rechts: "Tom. VII. No. 7.". Ursprungswerk: Band 7 der "Histoire générale des voyages" von A. F. Prévost (Paris : Didot, 1749). Auf Papier aufgeklebt **Ryh 8401 : 4 B**

15310 La Chine avec la Corée et les parties de la Tartarie les plus voisines : tirées des cartes que les Jesuites missionnaires ont levées les années 1708. jusqu'en 1717. – [Ca. 1:10000000]. – [Paris] : [Didot], [1748]. – 1 Karte : Kupferdruck ; 27 x 31 cm. – (Histoire générale des voyages ; tom. 5, no. 15)
Nullmeridiane: Ferro, Peking. Numerierung unten rechts: "Tom. V. No. 15.". Ursprungswerk: Band 5 der "Histoire générale des voyages" von A. F. Prévost (Paris : Didot, 1748). Koloriert. Auf Papier aufgeklebt **Ryh 8401 : 5**

15311 L'empire de la Chine : pour servir a l'Histoire generale des voyages / par N. Bellin ing.r ord.re de la marine. – [Ca. 1:9700000]. – [Paris] : [Didot], 1748. – 1 Karte : Kupferdruck ; 28 x 40 cm. – (Histoire générale des voyages ; tom. 6, no. 1)
Erläuterungskartuschen oben links und unten links, Titel- und Massstabkartusche unten rechts. Nullmeridian: Ferro. Numerierung unten rechts: "Tom. VI. No. 1.". Ursprungswerk: Band 6 der "Histoire générale des voyages" von A. F. Prévost (Paris : Didot, 1748). Koloriert. Auf Papier aufgeklebt **Ryh 8401 : 6**

15312 Carte des isles qui sont a l'embouchure de la riviere de Canton / dressée sur les observations des navigateurs par N. B[ellin] ing.r ord.re de la marine. – [Ca. 1:490000]. – [Paris] : [Didot], [1748]. – 1 Karte : Kupferdruck ; 20 x 31 cm. – (Histoire générale des voyages ; tom. 6, no. 7)

Titel- und Masstabskartusche unten rechts. Numerierung unten rechts: "Tom. VI. No. 7.". Ursprungswerk: Band 6 der "Histoire générale des voyages" von A. F. Prévost (Paris : Didot, 1748). Auf Papier aufgeklebt **Ryh 8401 : 7 A**

15313 Carte de l'isle de Cheu-Chan ou isle de Chusan de la province de Che-kiang : avec les costes et isles voisines / tiré de Thornton hydrog. anglois et autres navigateurs par N. B[ellin] ing.r de la marine. – [Ca. 1:500000]. – [Paris] : [Didot], [1748]. – 1 Karte : Kupferdruck ; 21 x 32 cm. – (Histoire générale des voyages ; tom. 6, no. 3)

Titel und Masstabsleisten unten links. Westen oben. Numerierung unten rechts: "Tom. VI. No. 3.". Ursprungswerk: Band 6 der "Histoire générale des voyages" von A. F. Prévost (Paris : Didot, 1748). Auf Papier aufgeklebt **Ryh 8401 : 7 B**

15314 Carte de la baye d'Hocsieu et des entrées de la riviere de Chang situées dans la province de Fokyen : tirées de manuscrits hollandois. – [Ca. 1:280000]. – [Paris] : [Didot], [1748]. – 1 Karte : Kupferdruck ; 21 x 27 cm. – (Histoire générale des voyages ; tom. 6, no. 2)
Titel- und Masstabskartusche Mitte links. Numerierung unten rechts: "Tom. VI. No. 2.". Ursprungswerk: Band 6 der "Histoire générale des voyages" von A. F. Prévost (Paris : Didot, 1748). Auf Papier aufgeklebt **Ryh 8401 : 8 A**

15315 Carte de la baye de Chin-Chew ou Chang-Chew avec les isles d'Emowi et de Quemowi / dressée sur divers manuscrits, par N. B[ellin] ing.r de la marine. – [Ca. 1:210000]. – [Paris] : [Didot], [1748]. – 1 Karte : Kupferdruck ; 21 x 29 cm. – (Histoire générale des voyages ; tom. 5, no. 22)
Titel unten links, Masstabsleiste unten rechts. Ortsnamen "Chin-Chew" und "Chang-Chew" mit Angabe von Schreibvarianten (oberhalb "ew" jeweils "ou"). Numerierung unten rechts: "Tom. V. No. 22.". Ursprungswerk: Band 5 der "Histoire générale des voyages" von A. F. Prévost (Paris : Didot, 1748). Auf Papier aufgeklebt **Ryh 8401 : 8 B**

15316 L'isle Formose et partie des costes de la Chine / suivant les cartes et les observations les plus récentes et entre autres des RR. PP. Jesuites par N. B[ellin] ing.r de la marine. – [Ca. 1:2200000]. – [Paris] : [Didot], [1748]. – 1 Karte : Kupferdruck ; 23 x 27 cm. – (Histoire générale des voyages ; tom. 5, no. 23)
Titel und Masstabsleiste unten links. Nullmeridian: Ferro. Numerierung unten rechts: "Tom. V. No. 23.". Ursprungswerk: Band 5 der "Histoire générale des voyages" von A. F. Prévost (Paris : Didot, 1748). Auf Papier aufgeklebt **Ryh 8401 : 9 A**

15317 Carte de la province de Quan-tong ou Lyau-tong et du royaume de Kau-li ou Corée : copiee sur la carte angloise. – [Ca. 1:5100000]. – [Paris] : [Didot], [1748]. – 1 Karte : Kupferdruck ; 26 x 21 cm. – (Histoire générale des voyages ; tom. 6, no. 9)
Titelkartusche unten links. Nullmeridiane: Peking, Ferro. Numerierung unten rechts: "Tom. VI. No. 9.". Ursprungswerk: Band 6 der "Histoire générale des voyages" von A. F. Prévost (Paris : Didot, 1748). Auf Papier aufgeklebt **Ryh 8401 : 9 B**

15318 Plan de la ville et du port de Macao / par N. B[ellin] ing.r de la marine. – [Paris] : [Didot], [1748]. –

1 Plan : Kupferdruck ; 19 x 17 cm. – (Histoire générale des voyages ; tom. 5, no. 17)

Titel und Masstabsleiste oben. Numerierung unten rechts: "Tom. V. No. 17.". Ursprungswerk: Band 5 der "Histoire générale des voyages" von A. F. Prévost (Paris : Didot, 1748). Auf Papier aufgeklebt **Ryh 8401 : 10 A**

15319 Carte de l'entrée de la riviere de Canton / dressée sur les observations les plus récentes, par N. B[ellin] ing.r ord.re de la marine. – [Ca. 1:470000]. – [Paris] : [Didot], [1748]. – 1 Karte : Kupferdruck ; 26 x 19 cm. – (Histoire générale des voyages ; tom. 5, no. 16)

Titel und Masstabsleiste oben rechts. Numerierung unten rechts: "Tom. V. No. 16.". Ursprungswerk: Band 5 der "Histoire générale des voyages" von A. F. Prévost (Paris : Didot, 1748). Auf Papier aufgeklebt **Ryh 8401 : 10 B**

15320 Plan de Long-men-hien, près de la grande muraille, dependant de Suen hoa-fu. Plan d'une partie de la grande muraille du costé de Yung-ping-fu : soutenue par diverses places de guerre. – [Paris] : [Didot], [1748]. – 2 Pläne auf 1 Blatt : Kupferdruck ; zus. 22 x 17 cm. – (Histoire générale des voyages ; tom. 6, no. 8)
"Long-men-hien" oben (12 x 16 cm), "Plan d'une partie de la grande muraille ..." unten (9 x 16 cm). Numerierung unten rechts: "Tom. VI. No. 8.". Ursprungswerk: Band 6 der "Histoire générale des voyages" von A. F. Prévost (Paris : Didot, 1748). Auf Papier aufgeklebt **Ryh 8401 : 11 A**

15321 Plan de l'enceinte de la ville de Nan-king ou Kyang-ning-fou capitale de la province de Kyang-nan. Plan de la ville de Su-tcheou-fou. – [Paris] : [Didot], [1748]. – 2 Pläne auf 1 Blatt : Kupferdruck ; Bildgrösse 21 x 28 cm. – (Histoire générale des voyages ; tom. 5, no. 19)
"Nan-king" links (16 x 11 cm), "Su-tcheou-fou" rechts (16 x 13 cm). Namensvariante "Su-chew-fu" oberhalb "Su-tcheou-fou". Numerierung unten rechts: "Tom. V. No. 19.". Ursprungswerk: Band 5 der "Histoire générale des voyages" von A. F. Prévost (Paris : Didot, 1748). Auf Papier aufgeklebt **Ryh 8401 : 11 B**

15322 Vousihyen. Hou-tcheou-fou. – [Paris] : [Didot], [1748]. – 2 Pläne auf 1 Blatt : Kupferdruck ; zus. 22 x 15 cm. – (Histoire générale des voyages ; tom. 5, no. 21)
"Vousihyen" oben (8 x 14 cm), "Hou-tcheou-fou" unten (12 x 14 cm). Namensvariante "Hu chew fu" oberhalb "Hou-tcheou-fou". Numerierung unten rechts: "Tom. V. No. 21.". Ursprungswerk: Band 5 der "Histoire générale des voyages" von A. F. Prévost (Paris : Didot, 1748). Auf Papier aufgeklebt **Ryh 8401 : 12 A**

15323 Plan de la ville de Hang-Tcheou-fou ou Hang-chew-fu, capitale de la province de Che-kiang / tiré de P. Du Halde. – [Paris] : [Didot], [1748]. – 1 Plan : Kupferdruck ; 19 x 16 cm. – (Histoire générale des voyages ; tom. 6, no. 4)
Titel und Masstabsleiste oben. Osten oben. Numerierung unten rechts: "Tom. VI. No. 4.". Ursprungswerk: Band 6 der "Histoire générale des voyages" von A. F. Prévost (Paris : Didot, 1748). Auf Papier aufgeklebt **Ryh 8401 : 12 B**

15324 Plan de quelques villes de la province de Hou-quang. – [Paris] : [Didot], [1748]. – 3 Pläne auf 1 Blatt :

Kupferdruck ; Bildgrösse 20 x 30 cm. – (Histoire générale des voyages ; tom. 5, no. 20)

Links: "Yong tcheou fou" (Titelvariante: "Yong chew fu", 16 x 6 cm). Mitte: "Vou-tchang-fou capitale" (Titelvariante: "Vu chang fu", 16 x 14 cm). Rechts: "Hoang-tcheou-fou" (Titelvariante: "Wang chew fu", 16 x 6 cm). Numerierung unten rechts: "Tom. V. No. 20.". Ursprungswerk: Band 5 der "Histoire générale des voyages" von A. F. Prévost (Paris : Didot, 1748). Auf Papier aufgeklebt

Ryh 8401 : 12 C

15325 Villes de la province de Chensi. – [Paris] : [Didot], [1748]. – 2 Pläne auf 1 Blatt : Kupferdruck ; Bildgrösse 21 x 28 cm. – (Histoire générale des voyages ; tom. 6, no. 5)

Links: "Si-ngan-fu capitale" (19 x 20 cm), rechts: "Tchouang lan ou Chwang lan" (19 x 9 cm). Numerierung unten rechts: "Tom. VI. No. 5.". Ursprungswerk: Band 6 der "Histoire générale des voyages" von A. F. Prévost (Paris : Didot, 1748). Auf Papier aufgeklebt

Ryh 8401 : 13 A

15326 Lan-tcheou ou Lan-chew dans la provinces de Chensi ou demeure le second viceroy de Chensi. Can tcheou ou Kan-chew dans la province de Chensi. Tchinywen-fou ou Chin-ywen-fu dans la province de Kocitcheou ou Quey-chew. – [Paris] : [Didot], [1748]. – 3 Pläne auf 1 Blatt : Kupferdruck ; Bildgrösse 21 x 28 cm. – (Histoire générale des voyages ; tom. 6, no. 6)

Oben links: "Lan-tcheou" (12 x 14 cm), oben rechts: "Can tcheou" (12 x 14 cm), unten: "Tchin-ywen-fou" (9 x 28 cm). Numerierung unten rechts: "Tom. VI. No. 6.". Ursprungswerk: Band 6 der "Histoire générale des voyages" von A. F. Prévost (Paris : Didot, 1748). Auf Papier aufgeklebt

Ryh 8401 : 13 B

15327 Plan de la ville de Peking capitale de l'empire de la Chine : située par le 39.d 54.m de lat. sept.le. – [Paris] : [Didot], [1748]. – 1 Plan : Kupferdruck ; 21 x 16 cm. – (Histoire générale des voyages ; tom. 5, no. 18)

Titel, Massstabsleiste und Legende oben. Numerierung unten rechts: "Tom. V. No. 18.". Ursprungswerk: Band 5 der "Histoire générale des voyages" von A. F. Prévost (Paris : Didot, 1748). Auf Papier aufgeklebt

Ryh 8401 : 14 A

15328 Vuë de Peking / tirée de Nieuhof. – [Paris] : [Didot], [1748]. – 1 Ansicht : Kupferdruck ; 16 x 25 cm. – (Histoire générale des voyages ; tom. 5, no. 3)

Titelkartusche oben Mitte. Numerierung unten rechts: "T. V. No. III.". Ursprungswerk: "Histoire générale des voyages" von A. F. Prévost (Paris : Didot, 1746–1761). Auf Papier aufgeklebt

Ryh 8401 : 14 B

15329 Salle imperiale de l'audience / tirée de Nieuhof. – [Paris] : [Didot], [1748]. – 1 Ansicht : Kupferdruck ; 16 x 25 cm. – (Histoire générale des voyages ; tom. 5, no. 20)

Titel- und Legendenkartusche oben Mitte. Numerierung unten rechts: "T. V. No. XX.". Ursprungswerk: "Histoire générale des voyages" von A. F. Prévost (Paris : Didot, 1746–1761). Auf Papier aufgeklebt

Ryh 8401 : 15 A

15330 Le grand throne imperial. – [Paris] : [Didot], [1748]. – 1 Vogelschauplan : Kupferdruck ; 16 x 24 cm. – (Histoire générale des voyages ; tom. 6, no. 1)

Titelkartusche oben Mitte. Numerierung unten rechts: "T. VI. No. I.". Ursprungswerk: "Histoire générale des voyages" von A. F.

Prévost (Paris : Didot, 1746–1761). Auf Papier aufgeklebt

Ryh 8401 : 15 B

15331 Vue de Nanking / tirée de Nieuhof. – [Paris] : [Didot], [1748]. – 1 Ansicht : Kupferdruck ; 16 x 25 cm. – (Histoire générale des voyages ; tom. 5, no. 2)

Titelkartusche oben Mitte. Numerierung unten rechts: "T. V. No. II.". Ursprungswerk: "Histoire générale des voyages" von A. F. Prévost (Paris : Didot, 1746–1761). Auf Papier aufgeklebt

Ryh 8401 : 16 A

15332 Tour de porcelaine à Nanking / tirée de Nieuhof. – [Paris] : [Didot], [1748]. – 1 Ansicht : Kupferdruck ; 16 x 25 cm. – (Histoire générale des voyages ; tom. 5, no. 1)

Titelkartusche oben Mitte. Numerierung unten rechts: "T. V. No. I.". Ursprungswerk: "Histoire générale des voyages" von A. F. Prévost (Paris : Didot, 1746–1761). Auf Papier aufgeklebt

Ryh 8401 : 16 B

15333 Jo si wo entre Tyen tsing wey et Peking / tiré de Nieuhof ; Chedel del. sc. – [Paris] : [Didot], [1748]. – 1 Ansicht : Kupferdruck ; 18 x 27 cm. – (Histoire générale des voyages ; tom. 6, no. 21)

Titelkartusche oben Mitte. Numerierung unten rechts: "T. VI. No. XXI.". Ursprungswerk: "Histoire générale des voyages" von A. F. Prévost (Paris : Didot, 1746–1761). Auf Papier aufgeklebt

Ryh 8401 : 17 A

15334 Fu cheu fu ou Hoksyeu capitale de Fo kyen / tirée de Montanus. – [Paris] : [Didot], [1748]. – 1 Ansicht : Kupferdruck ; 16 x 25 cm. – (Histoire générale des voyages ; tom. 5, no. 11)

Titel- und Legendenkartusche oben Mitte. Numerierung unten rechts: "T. V. No. XI.". Ursprungswerk: "Histoire générale des voyages" von A. F. Prévost (Paris : Didot, 1746–1761). Auf Papier aufgeklebt

Ryh 8401 : 17 B

15335 Hu kcu hyen / tiré de Nieuhof. – [Paris] : [Didot], [1748]. – 1 Ansicht : Kupferdruck ; 16 x 25 cm. – (Histoire générale des voyages ; tom. 5, no. 17)

Titelkartusche oben Mitte. Numerierung unten rechts: "T. V. No. XVII.". Ursprungswerk: "Histoire générale des voyages" von A. F. Prévost (Paris : Didot, 1746–1761). Auf Papier aufgeklebt

Ryh 8401 : 18 A

15336 Vuë de Quang-cheu-fu ou Canton. – [Paris] : [Didot], [1748]. – 1 Ansicht : Kupferdruck ; 16 x 25 cm. – (Histoire générale des voyages ; tom. 5, no. 4)

Titelkartusche oben Mitte. Numerierung unten rechts: "T. V. No. IV.". Ursprungswerk: "Histoire générale des voyages" von A. F. Prévost (Paris : Didot, 1746–1761). Auf Papier aufgeklebt

Ryh 8401 : 18 B

15337 Cité de Chau cheu fu / tirée de Nieuhof. – [Paris] : [Didot], [1748]. – 1 Ansicht : Kupferdruck ; 16 x 25 cm. – (Histoire générale des voyages ; tom. 5, no. 6)

Titelkartusche oben Mitte. Numerierung unten rechts: "T. V. No. VI.". Ursprungswerk: "Histoire générale des voyages" von A. F. Prévost (Paris : Didot, 1746–1761). Auf Papier aufgeklebt

Ryh 8401 : 19 A

15338 Cité de Nang hyong fu / tirée de Nieuhof. – [Paris] : [Didot], [1748]. – 1 Ansicht : Kupferdruck ; 16 x 25 cm. – (Histoire générale des voyages ; tom. 5, no. 16)

Titelkartusche oben Mitte. Numerierung unten rechts: "T. V. No. XVI.". Ursprungswerk: "Histoire générale des voyages" von A. F.

Prévost (Paris : Didot, 1746–1761). Auf Papier aufgeklebt

Ryh 8401 : 19 B

15339 Rochers dechiquetés / tirés de Nieuhof. – [Paris] : [Didot], [1748]. – 1 Ansicht : Kupferdruck ; 18 x 12 cm. – (Histoire générale des voyages ; tom. 5, no. 21)

Titelkartusche oben Mitte. Numerierung unten rechts: "T. V. No. XXI.". Ursprungswerk: "Histoire générale des voyages" von A. F. Prévost (Paris : Didot, 1746–1761). Auf Papier aufgeklebt

Ryh 8401 : 20 A

15340 Temple de Kon jan siam. – [Paris] : [Didot], [1748]. – 1 Ansicht : Kupferdruck ; 18 x 12 cm. – (Histoire générale des voyages ; tom. 5, no. 14)

Titelkartusche oben Mitte. Oberhalb von Yingde am Bei Jiang gelegener Tempel. Numerierung unten rechts: "T. V. No. XIV.". Ursprungswerk: "Histoire générale des voyages" von A. F. Prévost (Paris : Didot, 1746–1761). Auf Papier aufgeklebt **Ryh 8401 : 20 B**

15341 Montagnes et détroits de Sang wan hab. – [Paris] : [Didot], [1748]. – 1 Ansicht : Kupferdruck ; 18 x 12 cm. – (Histoire générale des voyages ; tom. 5, no. 13)

Titelkartusche oben Mitte. Numerierung unten rechts: "T. V. No. XIII.". Ursprungswerk: "Histoire générale des voyages" von A. F. Prévost (Paris : Didot, 1746–1761). Auf Papier aufgeklebt

Ryh 8401 : 20 C

15342 Village de Kya kya / tiré de Nieuhof. – [Paris] : [Didot], [1748]. – 1 Ansicht : Kupferdruck ; 18 x 12 cm. – (Histoire générale des voyages ; tom. 6, no. 19)

Titelkartusche oben Mitte. Numerierung unten rechts: "T. VI. No. XIX.". Ursprungswerk: "Histoire générale des voyages" von A. F. Prévost (Paris : Didot, 1746–1761). Auf Papier aufgeklebt

Ryh 8401 : 20 D

15343 Arc de triomphe de Canton / tiré de Nieuhof ; Chedel del. sc. – [Paris] : [Didot], [1748]. – 1 Ansicht : Kupferdruck ; 18 x 12 cm. – (Histoire générale des voyages ; tom. 5, no. 19)

Titelkartusche oben Mitte. Numerierung unten rechts: "T. V. No. XIX.". Ursprungswerk: "Histoire générale des voyages" von A. F. Prévost (Paris : Didot, 1746–1761). Auf Papier aufgeklebt

Ryh 8401 : 21 A

15344 Ville de Tong cheu. Pellerinage pour obtenir une année fertile / Chedel inv. sc. – [Paris] : [Didot], [1748]. – 1 Ansicht, 1 Bild : Kupferdruck ; zus. 20 x 15 cm. – (Histoire générale des voyages ; tom. 5, no. 9)

Ansicht oben ("Ville de Tong cheu", 9 x 12 cm), Bild unten ("Pellerinage ...", 9 x 12 cm). Numerierung unten rechts: "T. V. No. IX.". Ursprungswerk: "Histoire générale des voyages" von A. F. Prévost (Paris : Didot, 1746–1761). Auf Papier aufgeklebt

Ryh 8401 : 21 B

15345 Vue d'une rue de Nanking / Chedel del. sc. – [Paris] : [Didot], [1748]. – 1 Ansicht : Kupferdruck ; 18 x 13 cm. – (Histoire générale des voyages ; tom. 5, no. 8)

Titelkartusche oben Mitte. Numerierung unten rechts: "T. V. No. VIII.". Ursprungswerk: "Histoire générale des voyages" von A. F. Prévost (Paris : Didot, 1746–1761). Auf Papier aufgeklebt

Ryh 8401 : 21 C

15346 Temple de Pau lin chi / tiré de Nieuhof. – [Paris] : [Didot], [1748]. – 1 Ansicht : Kupferdruck ; 16 x 24 cm. – (Histoire générale des voyages ; tom. 5, no. 32)

Titelkartusche oben Mitte. Numerierung unten rechts: "T. V. No. XXXII.". Ursprungswerk: "Histoire générale des voyages" von A. F. Prévost (Paris : Didot, 1746–1761). Auf Papier aufgeklebt

Ryh 8401 : 22 A

15347 Vue de la grande muraille, du côté par lequel l'ambassadeur entra à la Chine. – [Paris] : [Didot], [1748]. – 1 Ansicht : Kupferdruck ; 16 x 25 cm. – (Histoire générale des voyages ; tom. 5, no. 5)

Titel- und Legendenkartusche oben Mitte. Numerierung unten rechts: "T. V. No. V.". Ursprungswerk: "Histoire générale des voyages" von A. F. Prévost (Paris : Didot, 1746–1761). Auf Papier aufgeklebt

Ryh 8401 : 22 B

15348 Pont volant / tiré de Kirker. – [Paris] : [Didot], [1748]. – 1 Ansicht : Kupferdruck ; 17 x 27 cm. – (Histoire générale des voyages ; tom. 5, no. 23)

Titelkartusche oben Mitte. Numerierung unten rechts: "T. V. No. XXIII.". Ursprungswerk: "Histoire générale des voyages" von A. F. Prévost (Paris : Didot, 1746–1761). Auf Papier aufgeklebt

Ryh 8401 : 23 A

15349 Montagne des cinq tetes de cheval près de Chau cheu fu / tirée de Nieuhof ; Chedel del. sc. – [Paris] : [Didot], [1748]. – 1 Ansicht : Kupferdruck ; 18 x 27 cm. – (Histoire générale des voyages ; tom. 6, no. 5)

Titelkartusche oben Mitte. Numerierung unten rechts: "T. VI. No. V.". Ursprungswerk: "Histoire générale des voyages" von A. F. Prévost (Paris : Didot, 1746–1761). Auf Papier aufgeklebt

Ryh 8401 : 23 B

15350 Carte des costes de Perse Gusarat et Malabar / tirée de la carte françoise de l'ocean oriental publiée par ordre de M. gr le comte de Maurepas en 1740. – [Ca. 1:13 500 000]. – [Paris] : [Didot], [1746]. – 1 Karte : Kupferdruck ; 24 x 19 cm. – (Histoire générale des voyages ; tom. 1, no. 5)

Titelkartusche Mitte links. Nullmeridian: Ferro. Numerierungen unten rechts ("5") und oben rechts ("T. I. P. 34."). Ursprungswerk: Band 1 der "Histoire générale des voyages" von A. F. Prévost (Paris : Didot, 1746). Auf Papier aufgeklebt **Ryh 8401 : 24 A**

15351 Carte du golphe de Bengale / tiré de la carte de l'ocean oriental publiée par ordre de M. gr le comte de Maurepas en 1740. – [Ca. 1:11 100 000]. – [Paris] : [Didot], [1746]. – 1 Karte : Kupferdruck ; 21 x 26 cm. – (Histoire générale des voyages ; tom. 2, no. 1)

Titelkartusche oben links. Nullmeridian: Ferro. Numerierung unten rechts: "Tom. II. No. 1.". Ursprungswerk: Band 2 der "Histoire générale des voyages" von A. F. Prévost (Paris : Didot, 1746). Auf Papier aufgeklebt **Ryh 8401 : 24 B**

15352 Carte de l'Indoustan : suivant les cartes les plus récentes, conciliées avec les relations et les détails géographiques inserés dans l'Histoire generale des voyages : I.e feuille / par M. Bellin ing. r de la marine. – [Ca. 1:900 000]. – [Paris] : [Didot], 1752. – 1 Karte : Kupferdruck ; 22 x 33 cm. – (Histoire générale des voyages ; tom. 10, no. 1, feuille 1)

Nullmeridiane: Ferro, Paris. Numerierung unten rechts: "No. I. tome X. page I.". Ursprungswerk: Band 10 der "Histoire générale des voyages" von A. F. Prévost (Paris : Didot, 1752). Auf Papier aufgeklebt. Teilweise koloriert **Ryh 8401 : 25 A**

15353 Suite de la carte de l'Indoustan : II.e feuille, comprenant la presqu'isle de l'Inde : pour servir a l'Histoire generale des voyages. – [Ca. 1:9000000]. – [Paris] : [Didot], [1752]. – 1 Karte : Kupferdruck ; 21 x 23 cm. – (Histoire générale des voyages ; tom. 10, no. 1, feuille 2) Nullmeridiane: Ferro, Paris. Numerierung unten rechts: "No. I. tome X. page I.". Ursprungswerk: Band 10 der "Histoire générale des voyages" von A. F. Prévost (Paris : Didot, 1752). Auf Papier aufgeklebt
Ryh 8401 : 25 B

15354 Ville de Diu. – [Paris] : [Didot], [1746]. – 1 Vogelschauplan : Kupferdruck ; 14 x 21 cm, Bildgrösse 20 x 25 cm. – (Histoire générale des voyages ; tom. 1, no. 11) Titelkartusche oben links. Numerierungen unten rechts ("11") und oben rechts ("To. I. 156."). Ursprungswerk: Band 1 der "Histoire générale des voyages" von A. F. Prévost (Paris : Didot, 1746). Auf Papier aufgeklebt
Ryh 8401 : 26 A

15355 Ile d Ormus ou de Jerun. – [Paris] : [Didot], [1746]. – 1 Vogelschauplan : Kupferdruck ; 14 x 22 cm, Bildgrösse 20 x 25 cm. – (Histoire générale des voyages ; tom. 1, no. 10) Titelkartusche oben links. Numerierungen unten rechts ("10") und oben rechts ("To. I. 98."). Ursprungswerk: Band 1 der "Histoire générale des voyages" von A. F. Prévost (Paris : Didot, 1746). Auf Papier aufgeklebt
Ryh 8401 : 26 B

15356 Vuë de Surate du côté de la riviere / Ched. sc. – [Paris] : [Didot], [1751]. – 1 Ansicht : Kupferdruck ; 16 x 25 cm. – (Histoire générale des voyages ; tom. 9, no. 6) Titelkartusche oben Mitte. Numerierung unten rechts: "T. IX. No. VI.". Ursprungswerk: Band 9 der "Histoire générale des voyages" von A. F. Prévost (Paris : Didot, 1751). Auf Papier aufgeklebt
Ryh 8401 : 27 A

15357 Vüe de Dabul / gravé par E. Haussard. – [Amsterdam] : [Arkstée et Merkus], [1761]. – 1 Ansicht : Kupferdruck ; 17 x 26 cm. – (Histoire générale des voyages ; suppl. tome 9, no. 9) Titel unten Mitte. Numerierung unten links: "Suppl. au tom. IX. No. 9.". Ursprungswerk: "Suite de l'Histoire générale des voyages" (Bd. 17 des Gesamtwerks) von A. F. Prévost (Amsterdam : Arkstée et Merkus, 1761). Auf Papier aufgeklebt
Ryh 8401 : 27 B

15358 Vue de Goa. – [Paris] : [Didot], [1750]. – 1 Ansicht : Kupferdruck ; 19 x 35 cm. – (Histoire générale des voyages ; tom. 8, no. 5) Titel oben Mitte. Numerierung unten rechts: "T. VIII. No. V.". Ursprungswerk: Band 8 der "Histoire générale des voyages" von A. F. Prévost (Paris : Didot, 1750). Auf Papier aufgeklebt
Ryh 8401 : 28 A

15359 Plan de Goa. – [Paris] : [Didot], [1750]. – 1 Vogelschauplan : Kupferdruck ; 21 x 35 cm. – (Histoire générale des voyages ; tom. 8, no. 9) Titel oben Mitte, Legendenkartusche Mitte rechts. Süden oben. Numerierung unten rechts: "T. VIII. No. IX.". Ursprungswerk: Band 8 der "Histoire générale des voyages" von A. F. Prévost (Paris : Didot, 1750). Auf Papier aufgeklebt
Ryh 8401 : 28 B

15360 Plan de la ville de Cochin. – [Amsterdam] : [Arkstée et Merkus], [1761]. – 1 Vogelschauplan :

Kupferdruck ; 17 x 25 cm. – (Histoire générale des voyages ; suppl. tome 9, no. 13)

Titel unten Mitte. Südwesten oben. Numerierung unten links: "Suppl. au tome IX. No. 13.". Ursprungswerk: "Suite de l'Histoire générale des voyages" (Bd. 17 des Gesamtwerks) von A. F. Prévost (Amsterdam : Arkstée et Merkus, 1761). Auf Papier aufgeklebt
Ryh 8401 : 29 A

15361 Plan de Bombay et de ses environs / tiré de Thornton hyd. ang. – [Paris] : [Didot], [1751]. – 1 Plan : Kupferdruck ; 20 x 26 cm. – (Histoire générale des voyages ; tome 9, no. 1) Titel- und Legendenkartusche unten rechts. Osten oben. Numerierung unten rechts: "Tome IX. No. 1.". Ursprungswerk: Band 9 der "Histoire générale des voyages" von A. F. Prévost (Paris : Didot, 1751). Auf Papier aufgeklebt
Ryh 8401 : 29 B

15362 Ville de Cananor / Chedel. sc. – [Paris] : [Didot], [1751]. – 1 Ansicht : Kupferdruck ; 18 x 12 cm. – (Histoire générale des voyages ; tome 9, no. 14) Titelkartusche oben Mitte. Numerierung unten rechts: "T. IX. No. XIV.". Ursprungswerk: Band 9 der "Histoire générale des voyages" von A. F. Prévost (Paris : Didot, 1751). Auf Papier aufgeklebt
Ryh 8401 : 30 A

15363 Vüe de Cananor / M. C.ne Hauss. sculp. – [Amsterdam] : [Arkstée et Merkus], [1761]. – 1 Ansicht : Kupferdruck ; 17 x 26 cm. – (Histoire générale des voyages ; suppl. tome 9, no. 12) Titel unten Mitte. Numerierung unten links: "Suppl. au tome IX. No. 12.". Ursprungswerk: "Suite de l'Histoire générale des voyages" (Bd. 17 des Gesamtwerks) von A. F. Prévost (Amsterdam : Arkstée et Merkus, 1761). Auf Papier aufgeklebt
Ryh 8401 : 30 B

15364 Plan de la forteresse de Cranganor : avec ses ouvrages extérieurs et le projet d'un nouveau fort fait en 1709 / C.hne Haussard sculp. – [Amsterdam] : [Arkstée et Merkus], [1761]. – 1 Plan : Kupferdruck ; 16 x 26 cm. – (Histoire générale des voyages ; [tome 17], no. 2) Titelkartusche und Massstabsleiste oben Mitte. Numerierung unten links: "Premier volume des suppléments No. II.". Ursprungswerk: "Suite de l'Histoire générale des voyages" (Bd. 17 des Gesamtwerks) von A. F. Prévost (Amsterdam : Arkstée et Merkus, 1761). Auf Papier aufgeklebt
Ryh 8401 : 31 A

15365 Plan de la forteresse de Coylan / C.hne Haussard sculp. – [Amsterdam] : [Arkstée et Merkus], [1761]. – 1 Plan : Kupferdruck ; 17 x 26 cm. – (Histoire générale des voyages ; [tome 17], no. 1) Titel unten Mitte, Massstabsleiste oben Mitte. Numerierung unten links: "Premier volume des suppléments No. I.". Ursprungswerk: "Suite de l'Histoire générale des voyages" (Bd. 17 des Gesamtwerks) von A. F. Prévost (Amsterdam : Arkstée et Merkus, 1761). Auf Papier aufgeklebt
Ryh 8401 : 31 B

15366 Theatre de la guerre sur la coste de Coromandel. – [Ca. 1:1600000]. – [Amsterdam] : [Arkstée et Merkus], [1761]. – 1 Karte : Kupferdruck ; 31 x 23 cm. – (Histoire générale des voyages ; suppl. tome 9, no. 13) Titel, Legende und Massstabsleisten unten rechts. Nullmeridiane: London, Paris. Numerierung unten links: "Suppl. au tome IX. No. 14.". Ursprungswerk: "Suite de l'Histoire générale des voyages" (Bd. 17 des Gesamtwerks) von A. F. Prévost (Amsterdam : Arkstée et Merkus, 1761). Auf Papier aufgeklebt
Ryh 8401 : 32

- 15367** Carte du district de Tranquebar. – [Ca. 1:20000]. – [Amsterdam] : [Arkstée et Merkus], [1761]. – 1 Karte : Kupferdruck ; 29 x 30 cm. – (Histoire générale des voyages ; suppl. tome 9, no. 16)
Titel oben Mitte, Legende und Massstabsleisten oben links. Westen oben. Numerierung unten links: "Suppl. au tome IX. No. 16."
Ursprungswerk: "Suite de l'Histoire générale des voyages" (Bd. 17 des Gesamtwerks) von A. F. Prévost (Amsterdam : Arkstée et Merkus, 1761). Auf Papier aufgeklebt **Ryh 8401 : 33**
- 15368** Plan de Madras et du Fort St. Georges pris par les François le 21 septembre 1746. – [Amsterdam] : [Arkstée et Merkus], [1761]. – 1 Plan : Kupferdruck ; 20 x 31 cm, Bildgrösse 20 x 41 cm. – (Histoire générale des voyages ; suppl. tome 9, no. 15)
Titel und Legende rechts, Massstabsleiste unten rechts. Osten oben. Numerierung unten links: "Suppl. au tome IX. No. 15."
Ursprungswerk: "Suite de l'Histoire générale des voyages" (Bd. 17 des Gesamtwerks) von A. F. Prévost (Amsterdam : Arkstée et Merkus, 1761). Auf Papier aufgeklebt **Ryh 8401 : 34**
- 15369** Masulipatam. – [Paris] : [Didot], [1751]. – 1 Plan : Kupferdruck ; 12 x 15 cm, Bildgrösse 19 x 16 cm. – (Histoire générale des voyages ; tome 9, no. 16)
Titel oben Mitte. Numerierung unten rechts: "T. IX. No. XVI."
Ursprungswerk: Band 9 der "Histoire générale des voyages" von A. F. Prévost (Paris : Didot, 1751). Auf Papier aufgeklebt **Ryh 8401 : 35 A**
- 15370** Plan de Pondichéri en 1741. – [Paris] : [Didot], [1751]. – 1 Plan : Kupferdruck ; 23 x 35 cm. – (Histoire générale des voyages ; tome 9, no. 7)
Titel und Legende oben. Numerierung unten rechts: "T. IX. No. 7."
Ursprungswerk: Band 9 der "Histoire générale des voyages" von A. F. Prévost (Paris : Didot, 1751). Auf Papier aufgeklebt **Ryh 8401 : 35 B**
- 15371** Fort hollandois de Paliacate nommé le fort de Gueldre. – [Paris] : [Didot], [1751]. – 1 Plan : Kupferdruck ; 18 x 13 cm. – (Histoire générale des voyages ; tome 9, no. 13)
Titel oben. Numerierung unten rechts: "T. IX. No. XIII."
Ursprungswerk: Band 9 der "Histoire générale des voyages" von A. F. Prévost (Paris : Didot, 1751). Auf Papier aufgeklebt **Ryh 8401 : 35 C**
- 15372** Nouvelle carte du royaume de Bengale. – [Ca. 1:3800000]. – [Amsterdam] : [Arkstée et Merkus], [1761]. – 1 Karte : Kupferdruck ; 27 x 33 cm. – (Histoire générale des voyages ; suppl. tome 9, no. 8)
Titel oben rechts. Numerierung unten links: "Suppl. au tome IX. No. 8."
Ursprungswerk: "Suite de l'Histoire générale des voyages" (Bd. 17 des Gesamtwerks) von A. F. Prévost (Amsterdam : Arkstée et Merkus, 1761). Auf Papier aufgeklebt **Ryh 8401 : 36**
- 15373** Carte des royaumes de Siam, de Tunquin, Pegu, Ava, Aracan, [et]c. : pour servir à l'Histoire générale des voyages. – [Ca. 1:8500000]. – [Paris] : [Didot], [1751]. – 1 Karte : Kupferdruck ; 26 x 26 cm. – (Histoire générale des voyages ; tome 9, no. 8)
Titel- und Massstabskartusche unten links. Numerierung unten rechts: "Tom. IX. No. 8."
Ursprungswerk: Band 9 der "Histoire générale des voyages" von A. F. Prévost (Paris : Didot, 1751). Auf Papier aufgeklebt **Ryh 8401 : 37**
- 15374** Carte des costes de Cochinchine Tunquin et partie de celles de la Chine. – [Ca. 1:7900000]. – [Paris] : [Didot], [1746]. – 1 Karte : Kupferdruck ; 20 x 14 cm. – (Histoire générale des voyages ; tom. 2, no. 3)
Titelkartusche unten rechts. Nullmeridian: Ferro. Numerierung unten rechts: "Tom. II. No. 3."
Ursprungswerk: Band 2 der "Histoire générale des voyages" von A. F. Prévost (Paris : Didot, 1746). Auf Papier aufgeklebt **Ryh 8401 : 38 A**
- 15375** Carte du cours du Menam depuis Siam / levée sur les lieux par un ingénieur françois. – [Ca. 1:600000]. – [Paris] : [Didot], [1751]. – 1 Karte : Kupferdruck ; 21 x 15 cm. – (Histoire générale des voyages ; tome 9, no. 5)
Titel und Massstabsleiste oben links. Numerierung unten rechts: "Tome IX No 5".
Ursprungswerk: Band 9 der "Histoire générale des voyages" von A. F. Prévost (Paris : Didot, 1751). Auf Papier aufgeklebt **Ryh 8401 : 38 B**
- 15376** Carte du cours de la rivière de Tunquin depuis Cacho jusqu'à la mer / levée par un navigateur anglois. – [Ca. 1:770000]. – [Paris] : [Didot], [1751]. – 1 Karte : Kupferdruck ; 21 x 15 cm. – (Histoire générale des voyages ; tome 9, no. 2)
Titel und Massstabsleiste oben rechts. Numerierung unten rechts: "Tome IX. No. 2".
Ursprungswerk: Band 9 der "Histoire générale des voyages" von A. F. Prévost (Paris : Didot, 1751). Auf Papier aufgeklebt **Ryh 8401 : 38 C**
- 15377** Plan de la ville et forteresse de Malaca : pour servir à l'Histoire générale des voyages. – [Paris] : [Didot], 1750. – 1 Plan : Kupferdruck ; 20 x 16 cm. – (Histoire générale des voyages ; tom. 8, no. 4)
Titel oben rechts, Legende und Massstabsleiste unten links. Numerierung unten rechts: "Tome VIII. No. 4".
Ursprungswerk: Band 8 der "Histoire générale des voyages" von A. F. Prévost (Paris : Didot, 1750). Auf Papier aufgeklebt **Ryh 8401 : 39 A**
- 15378** Malaka / E. Haussard sculp. – [Amsterdam] : [Arkstée et Merkus], [1761]. – 1 Ansicht : Kupferdruck ; 19 x 28 cm. – (Histoire générale des voyages ; [tome 17], no. 4)
Titelkartusche oben Mitte. Numerierung unten links: "Premier volume des suppléments No. IV."
Ursprungswerk: "Suite de l'Histoire générale des voyages" (Bd. 17 des Gesamtwerks) von A. F. Prévost (Amsterdam : Arkstée et Merkus, 1761). Auf Papier aufgeklebt **Ryh 8401 : 39 B**
- 15379** Plan de la ville de Louvo demeure ordinaire des rois de Siam. – [Paris] : [Didot], [1751]. – 1 Plan : Kupferdruck ; 19 x 22 cm, Bildgrösse 20 x 27 cm. – (Histoire générale des voyages ; tome 9, no. 3)
Titel, Legende und Massstabsleiste links. Osten oben. Numerierung unten rechts: "Tome IX. No. 3".
Ursprungswerk: Band 9 der "Histoire générale des voyages" von A. F. Prévost (Paris : Didot, 1751). Auf Papier aufgeklebt **Ryh 8401 : 40 A**
- 15380** Plan de la ville de Siam capitale du royaume de ce nom / levé par un ingénieur françois en 1687. – [Paris] : [Didot], [1751]. – 1 Plan : Kupferdruck ; 15 x 27 cm, Bildgrösse 20 x 27 cm. – (Histoire générale des voyages ; tome 9, no. 4)
Titel und Legende oben, Massstabsleiste oben rechts. Numerierung unten rechts: "Tome IX. No. 4".
Ursprungswerk: Band 9 der

"Histoire générale des voyages" von A. F. Prévost (Paris : Didot, 1751). Auf Papier aufgeklebt **Ryh 8401 : 40 B**

15381 Eauweck capitale de Camboye / E. Haussard sculp. – [Amsterdam] : [Arkstée et Merkus], [1761]. – 1 Vogelschauplan : Kupferdruck ; 17 x 27 cm. – (Histoire générale des voyages ; [tome 17], no. 3)
Titelkartusche oben Mitte. Numerierung unten links: "Premier volume des suppléments No. III.". Ursprungswerk: "Suite de l'Histoire générale des voyages" (Bd. 17 des Gesamtwerks) von A. F. Prévost (Amsterdam : Arkstée et Merkus, 1761). Auf Papier aufgeklebt **Ryh 8401 : 41 A**

15382 Palais et jardins de Cha Sousa prince de Ragi Mohol. Plan de la ville de Mongher. – [Paris] : [Didot], [1751]. – 2 Pläne auf 1 Blatt : Kupferdruck ; je 9 x 12 cm. – (Histoire générale des voyages ; tome 9, no. 11)
Numerierung unten rechts: "T. IX. N. XI.". Ursprungswerk: Band 9 der "Histoire générale des voyages" von A. F. Prévost (Paris : Didot, 1751). Auf Papier aufgeklebt **Ryh 8401 : 41 B**

15383 Vue de Siam et divers balons / Ched. f. – [Paris] : [Didot], [1751]. – 1 Ansicht : Kupferdruck ; 18 x 13 cm. – (Histoire générale des voyages ; tome 9, no. 15)
Titelkartusche oben. Numerierung unten rechts: "T. IX. N. XV.". Ursprungswerk: Band 9 der "Histoire générale des voyages" von A. F. Prévost (Paris : Didot, 1751). Auf Papier aufgeklebt **Ryh 8401 : 41 C**

15384 Carte de l'isle de Ceylan : pour servir à l'Histoire generale des voyages / par M. Bellin ing.r ord.re de la marine. – [Ca. 1:1800000]. – [Paris] : [Didot], 1750. – 1 Karte : Kupferdruck ; 25 x 23 cm. – (Histoire générale des voyages ; tom. 8, no. 9)
Titel und Massstabsleiste oben rechts. Nullmeridian: Ferro. Numerierung unten rechts: "Tome VIII. No. 9.". Ursprungswerk: Band 8 der "Histoire générale des voyages" von A. F. Prévost (Paris : Didot, 1750). Auf Papier aufgeklebt **Ryh 8401 : 42 A**

15385 Vue de pointe de Galle. – [Amsterdam] : [Arkstée et Merkus], [1761]. – 1 Ansicht : Kupferdruck ; 17 x 26 cm. – (Histoire générale des voyages ; suppl. tome 9, no. 11)
Titel oben Mitte. Numerierung unten links: "Suppl. au tom. IX. No. 11.". Ursprungswerk: "Suite de l'Histoire générale des voyages" (Bd. 17 des Gesamtwerks) von A. F. Prévost (Amsterdam : Arkstée et Merkus, 1761). Auf Papier aufgeklebt **Ryh 8401 : 42 B**

15386 Jaffenapatam. – [Amsterdam] : [Arkstée et Merkus], [1761]. – 1 Vogelschauplan : Kupferdruck ; 27 x 36 cm. – (Histoire générale des voyages ; suppl. tome 8, no. 3)
Titel oben Mitte. Nordwesten oben. Numerierung unten links: "Suppl. au tome VIII. No. 3.". Ursprungswerk: "Suite de l'Histoire générale des voyages" (Bd. 17 des Gesamtwerks) von A. F. Prévost (Amsterdam : Arkstée et Merkus, 1761). Auf Papier aufgeklebt **Ryh 8401 : 43**

15387 Carte de la baye de Trinquemale. – [Ca. 1:50000]. – [Amsterdam] : [Arkstée et Merkus], [1761]. – 1 Karte : Kupferdruck ; 27 x 36 cm. – (Histoire générale des voyages ; suppl. tome 8, no. 7)
Titel und Massstabsleiste unten Mitte. Südwesten oben. Numerierung unten links: "Suppl. au tome VIII. No. 7.".

Ursprungswerk: "Suite de l'Histoire générale des voyages" (Bd. 17 des Gesamtwerks) von A. F. Prévost (Amsterdam : Arkstée et Merkus, 1761). Auf Papier aufgeklebt **Ryh 8401 : 44**

15388 Carte des isles de Java, Sumatra Borneo [et]a. les détroits de la Sonde Malaca et Banca golphe de Siam [et]a. / par N. Bellin ing.r de la marine. – [Ca. 1:1300000]. – [Paris] : [Didot], [1746]. – 1 Karte : Kupferdruck ; 24 x 28 cm. – (Histoire générale des voyages ; tom. 2, no. 2)
Titelkartusche unten links. Numerierung unten rechts: "Tom. II. No. 2.". Ursprungswerk: Band 2 der "Histoire générale des voyages" von A. F. Prévost (Paris : Didot, 1746). Auf Papier aufgeklebt **Ryh 8401 : 45 A**

15389 Isle d'Amsterdam. Isle St Paul. – [Amsterdam] : [Arkstée et Merkus], [1761]. – 2 Ansichten auf 1 Blatt : Kupferdruck ; je 8 x 12 cm. – (Histoire générale des voyages ; suppl. tome 11, no. 22)
Numerierung unten links: "Suppl. au tome XI. No. 22.". Ursprungswerk: "Suite de l'Histoire générale des voyages" (Bd. 17 des Gesamtwerks) von A. F. Prévost (Amsterdam : Arkstée et Merkus, 1761). Auf Papier aufgeklebt **Ryh 8401 : 45 B**

15390 Carte de l'archipel de St Lazare ou les isles Marianes / sur les cartes du P. Alonso Lopez et le memoire du P. Morales Jesuites espagnols missionnaires dans ces isles ; pour servir à l'Histoire generale des voyages par le Sr. Bellin ing.r de la marine. – [Ca. 1:4300000]. – [Paris] : [Didot], 1752. – 1 Karte : Kupferdruck ; 22 x 15 cm. – (Histoire générale des voyages ; tom. 10, no. 2)
Nebenkarte unten links: "Isle de Guahan ou isle St. Jean" (12 x 7 cm). Numerierung unten rechts: "No. 2. tome X. page 364.". Ursprungswerk: Band 10 der "Histoire générale des voyages" von A. F. Prévost (Paris : Didot, 1752). Auf Papier aufgeklebt **Ryh 8401 : 45 C**

15391 Suite de l'ocean oriental contenant les isles de la Sonde les costes de Tunquin et de la Chine les isles du Japon les Philippines Moluques / dressée sur les divers manuscrits du Depost des plans de la marine par N. Bellin ingen.r de la marine. – [Ca. 1:20000000]. – [Amsterdam] : [Arkstée et Merkus], 1746. – 1 Karte : Kupferdruck ; 28 x 29 cm. – (Histoire générale des voyages ; suppl. tome 1, no. 4)
Titelkartusche oben links. Numerierung unten rechts: "Supl. du I. vol. 4.e carte". Ursprungswerk: "Suite de l'Histoire générale des voyages" (Bd. 17 des Gesamtwerks) von A. F. Prévost (Amsterdam : Arkstée et Merkus, 1761). Auf Papier aufgeklebt **Ryh 8401 : 46**

15392 Carte de l'isle de Sumatra / dréssée sur les journaux des navigateurs et sur plusieurs cartes manuscrites qui sont au Dépôt des plans de la marine par le Sr. Bellin ing.r ord. de la marine. – [Ca. 1:5700000]. – [Paris] : [Didot], [1751]. – 1 Karte : Kupferdruck ; 25 x 27 cm. – (Histoire générale des voyages ; tome 9, no. 6)
Titel- und Massstabskartusche oben rechts, Erläuterungskartusche unten links. Numerierung unten rechts: "Tome IX. No. 6.". Ursprungswerk: Band 9 der "Histoire générale des voyages" von A. F. Prévost (Paris : Didot, 1751). Auf Papier aufgeklebt **Ryh 8401 : 47**

- 15393** Vue d'Achem. – [Amsterdam] : [Arkstée et Merkus], [1761]. – 1 Ansicht : Kupferdruck ; 17 x 26 cm. – (Histoire générale des voyages ; suppl. tome 9, no. 10)
Titel oben Mitte. Numerierung unten links: "Suppl. au tome IX. No. 10.". Ursprungswerk: "Suite de l'Histoire générale des voyages" (Bd. 17 des Gesamtwerks) von A. F. Prévost (Amsterdam : Arkstée et Merkus, 1761). Auf Papier aufgeklebt **Ryh 8401 : 48 A**
- 15394** Vue de Samboupo. – [Amsterdam] : [Arkstée et Merkus], [1761]. – 1 Ansicht : Kupferdruck ; 17 x 26 cm. – (Histoire générale des voyages ; suppl. tome 11, no. 23)
Titel unten Mitte. Numerierung unten links: "Suppl. au tome XI. No. 23.". Ursprungswerk: "Suite de l'Histoire générale des voyages" (Bd. 17 des Gesamtwerks) von A. F. Prévost (Amsterdam : Arkstée et Merkus, 1761). Auf Papier aufgeklebt **Ryh 8401 : 48 B**
- 15395** Idée de l'isle de Java / tirée des manuscrites hollandois pour servir a l'Histoire generale des voyages. – [Ca. 1:3000000]. – [Paris] : [Didot], [1750]. – 1 Karte : Kupferdruck ; 20 x 42 cm. – (Histoire générale des voyages ; tom. 8, no. 1)
Titel- und Massstabkartusche oben rechts. Nullmeridian: Ferro. Numerierung unten rechts: "Tome VIII. No. I.re.". Ursprungswerk: Band 8 der "Histoire générale des voyages" von A. F. Prévost (Paris : Didot, 1750). Auf Papier aufgeklebt **Ryh 8401 : 49**
- 15396** Nouvelle carte de l'isle de Java / dressée suivant les observations les plus recentes faites par ordre de la Compagnie Holl. des Indes orientales. – [Ca. 1:2600000]. – [Amsterdam] : [Arkstée et Merkus], [1761]. – 1 Karte : Kupferdruck ; 19 x 42 cm. – (Histoire générale des voyages ; suppl. tome 8, no. 1)
Titel- und Massstabkartusche oben links. Numerierung unten links: "Suppl. au tome VIII. No. 1.". Ursprungswerk: "Suite de l'Histoire générale des voyages" (Bd. 17 des Gesamtwerks) von A. F. Prévost (Amsterdam : Arkstée et Merkus, 1761). Auf Papier aufgeklebt **Ryh 8401 : 50**
- 15397** Carte des environs de Batavia : avec la vue de cette ville : pour servir à l'Histoire generale des voyages / tirée des Hollandois ; Dheulland sculp. – [Ca. 1:40000]. – [Paris] : [Didot], 1750. – 1 Karte : Kupferdruck ; 16 x 29 cm, Bildgröße 20 x 29 cm. – (Histoire générale des voyages ; tom. 8, no. 7)
Ansicht oben (4 x 29 cm). Titeltartusche unten rechts, Massstabsleisten unten links. Numerierung unten rechts: "Tome VIII. No. 7.". Ursprungswerk: Band 8 der "Histoire générale des voyages" von A. F. Prévost (Paris : Didot, 1750). Auf Papier aufgeklebt **Ryh 8401 : 51 A**
- 15398** Plan de la ville et du chateau de Batavia : pour servir à l'Histoire generale des voyages / tiré des Hollandois ; Dheulland sculp. – [Paris] : [Didot], 1750. – 1 Plan : Kupferdruck ; 22 x 30 cm. – (Histoire générale des voyages ; tom. 8, no. 8)
Legende oben links. Osten oben. Numerierung unten rechts: "Tome VIII. No. 8.". Ursprungswerk: Band 8 der "Histoire générale des voyages" von A. F. Prévost (Paris : Didot, 1750). Auf Papier aufgeklebt **Ryh 8401 : 51 B**
- 15399** Ile de Baly ou Petite Java. – [Ca. 1:1000000]. – [Paris] : [Didot], [1750]. – 1 Karte : Kupferdruck ; 17 x 21 cm. – (Histoire générale des voyages ; tom. 8, no. 13)
2 Ansichten oben rechts (zus. 6 x 10 cm). Süden oben. Numerierung unten rechts: "T. VIII. No. XIII.". Ursprungswerk: Band 8 der "Histoire générale des voyages" von A. F. Prévost (Paris : Didot, 1750). Auf Papier aufgeklebt **Ryh 8401 : 52 A**
- 15400** Vue du chateau de Batavia du côté du magasin au sucre. – [Amsterdam] : [Arkstée et Merkus], [1761]. – 1 Ansicht : Kupferdruck ; 17 x 26 cm. – (Histoire générale des voyages ; suppl. tome 8, no. 2)
Titel und Legende unten. Numerierung unten links: "Suppl. au tom. VIII. No. 2.". Ursprungswerk: "Suite de l'Histoire générale des voyages" (Bd. 17 des Gesamtwerks) von A. F. Prévost (Amsterdam : Arkstée et Merkus, 1761). Auf Papier aufgeklebt **Ryh 8401 : 52 B**
- 15401** Carte des isles Philippines Celebes et Moluques. – [Ca. 1:16000000]. – [Paris] : [Didot], [1746]. – 1 Karte : Kupferdruck ; 21 x 14 cm. – (Histoire générale des voyages ; tom. 2, no. 5)
Titeltartusche oben rechts, Erläuterungskartusche oben links. Nullmeridian: Ferro. Numerierung unten rechts: "Tom. II. No. 5.". Ursprungswerk: Band 2 der "Histoire générale des voyages" von A. F. Prévost (Paris : Didot, 1746). Auf Papier aufgeklebt **Ryh 8401 : 53 A**
- 15402** Carte de l'isle Celebes ou Macassar : pour servir a l'Histoire generale des voyages. – [Ca. 1:5600000]. – [Paris] : [Didot], [1752]. – 1 Karte : Kupferdruck ; 21 x 14 cm. – (Histoire générale des voyages ; tom. 10, no. 4)
Titel oben, Massstabsleiste unten rechts. Numerierung unten rechts: "No. 4. tome X. page 457". Ursprungswerk: Band 10 der "Histoire générale des voyages" von A. F. Prévost (Paris : Didot, 1752). Auf Papier aufgeklebt **Ryh 8401 : 53 B**
- 15403** Carte particuliere des isles Moluques / tiré des Hollandois. – [Ca. 1:620000]. – [Paris] : [Didot], [1750]. – 1 Karte : Kupferdruck ; 22 x 15 cm. – (Histoire générale des voyages ; tom. 8, no. 5)
Titel und Massstabsleiste oben. Numerierung unten rechts: "Tome VIII. No. 5.". Ursprungswerk: Band 8 der "Histoire générale des voyages" von A. F. Prévost (Paris : Didot, 1750). Auf Papier aufgeklebt **Ryh 8401 : 53 C**
- 15404** Carte des isles Maldives : pour servir a l'Histoire generale des voyages. – [Ca. 1:730000]. – [Paris] : [Didot], 1750. – 1 Karte : Kupferdruck ; 22 x 15 cm. – (Histoire générale des voyages ; tom. 8, no. 2)
Titel- und Massstabkartusche oben rechts. Numerierung unten rechts: "Tome VIII. No. 2.". Ursprungswerk: Band 8 der "Histoire générale des voyages" von A. F. Prévost (Paris : Didot, 1750). Auf Papier aufgeklebt **Ryh 8401 : 53 D**
- 15405** Carte des isles Philippines / dressée sur la carte espagnole du R. P. Murillo de Velarde, 2.e feuille ; pour servir a l'Histoire generale des voyages ; par le Sr. Bellin ing.r de la marine. – [Ca. 1:4400000]. – [Paris] : [Didot], 1752. – 1 Karte : Kupferdruck ; 20 x 29 cm. – (Histoire générale des voyages ; tom. 10, no. 3, feuille 2)
Nullmeridian: Ferro. Numerierung unten rechts: "No. 3. tome X. page 377.". Ursprungswerk: Band 10 der "Histoire générale des

voyages" von A. F. Prévost (Paris : Didot, 1752). Auf Papier aufgeklebt **Ryh 8401 : 54 A**

15406 Carte des isles Philippines / dressée sur la carte espagnole du R. P. Murillo de Velarde, I.re feuille ; pour servir a l'Histoire generale des voyages ; par le Sr. Bellin ing.r de la marine. – [Ca. 1:4400000]. – [Paris] : [Didot], 1752. – 1 Karte : Kupferdruck ; 20 x 15 cm. – (Histoire générale des voyages ; tom. 10, no. 3, feuille 1)
Nullmeridian: Ferro. Numerierung unten rechts: "No. 3. tome X. page 376.". Ursprungswerk: Band 10 der "Histoire générale des voyages" von A. F. Prévost (Paris : Didot, 1752). Auf Papier aufgeklebt **Ryh 8401 : 54 B**

15407 Carte des nouvelles Philippines. – [Amsterdam] : [Arkstée et Merkus], [1761]. – 1 Karte : Kupferdruck ; 18 x 20 cm. – (Histoire générale des voyages ; suppl. tome 10, no. 17)
Titel oben links. Numerierung unten links: "Suppl. au tome X. No. 17.". Ursprungswerk: "Suite de l'Histoire générale des voyages" (Bd. 17 des Gesamtwerks) von A. F. Prévost (Amsterdam : Arkstée et Merkus, 1761). Auf Papier aufgeklebt **Ryh 8401 : 54 C**

15408 Vue de Ternate. – [Amsterdam] : [Arkstée et Merkus], [1761]. – 1 Ansicht : Kupferdruck ; 17 x 26 cm. – (Histoire générale des voyages ; suppl. tome 8, no. 4)
Titel oben Mitte, Legende unten. Numerierung unten links: "Suppl. au tome VIII. No. 4.". Ursprungswerk: "Suite de l'Histoire générale des voyages" (Bd. 17 des Gesamtwerks) von A. F. Prévost (Amsterdam : Arkstée et Merkus, 1761). Auf Papier aufgeklebt **Ryh 8401 : 55 A**

15409 Fort hollandois de l'île de Banda. – [Paris] : [Didot], [1750]. – 1 Vogelschauplan : Kupferdruck ; 17 x 19 cm. – (Histoire générale des voyages ; tom. 8, no. 15)
Titel oben. Numerierung unten rechts: "T. VIII. No. XV.". Ursprungswerk: Band 8 der "Histoire générale des voyages" von A. F. Prévost (Paris : Didot, 1750). Auf Papier aufgeklebt **Ryh 8401 : 55 B**

15410 Iles de Banda. – [Paris] : [Didot], [1750]. – 1 Vogelschauplan : Kupferdruck ; 17 x 19 cm. – (Histoire générale des voyages ; tom. 8, no. 14)
Titel oben, Legende unten. Ursprungswerk: Band 8 der "Histoire générale des voyages" von A. F. Prévost (Paris : Didot, 1750). Auf Papier aufgeklebt. Am unteren Rand beschnitten **Ryh 8401 : 55 C**

15411 Carte des isles voisines des Moluques Ceram, Bouro Amboine, Banda, Neyra [et]ca : pour servir a l'Histoire generale des voyages. – [Ca. 1:2200000]. – [Paris] : [Didot], 1750. – 1 Karte : Kupferdruck ; 20 x 29 cm. – (Histoire générale des voyages ; tom. 8, no. 6)
Titel- und Massstabskartusche unten links. Nullmeridian: Ferro. Numerierung unten rechts: "Tome VIII. No. 6.". Ursprungswerk: Band 8 der "Histoire générale des voyages" von A. F. Prévost (Paris : Didot, 1750). Auf Papier aufgeklebt **Ryh 8401 : 56 A**

15412 Carte particuliere de l'isle d'Amboine. – [Ca. 1:210000]. – [Amsterdam] : [Arkstée et Merkus], [1761]. – 1 Karte : Kupferdruck ; 21 x 29 cm. – (Histoire générale des voyages ; suppl. tome 8, no. 5)
Titelkartusche oben rechts, Massstabsleiste unten links. Numerierung unten links: "Suppl. au tome VIII No. 5."

Ursprungswerk: "Suite de l'Histoire générale des voyages" (Bd. 17 des Gesamtwerks) von A. F. Prévost (Amsterdam : Arkstée et Merkus, 1761). Auf Papier aufgeklebt **Ryh 8401 : 56 B**

15413 Carte des isles du Japon et la presqu'isle de Coree : avec les costes de la Chine depuis Pekin jusqua Canton / par N. Bellin ing.r de la marine. – [Ca. 1:17700000]. – [Paris] : [Didot], [1746]. – 1 Karte : Kupferdruck ; 20 x 28 cm. – (Histoire générale des voyages ; tom. 2, no. 4)
Titel- und Massstabskartusche unten rechts. Nullmeridian: Ferro. Numerierung unten rechts: "Tom. II. No. 4.". Ursprungswerk: Band 2 der "Histoire générale des voyages" von A. F. Prévost (Paris : Didot, 1746). Auf Papier aufgeklebt **Ryh 8401 : 57 A**

15414 Carte de l'empire du Japon : pour servir a l'Histoire generale des voyages / par M. Bellin ing.r de la marine. – [Ca. 1:5600000]. – [Paris] : [Didot], 1752. – 1 Karte : Kupferdruck ; 21 x 31 cm. – (Histoire générale des voyages ; tom. 10, no. 5)
Titel- und Massstabskartusche oben links. Nullmeridian: Ferro. Numerierung unten rechts: "No. 5. tome X. page 484.". Ursprungswerk: Band 10 der "Histoire générale des voyages" von A. F. Prévost (Paris : Didot, 1752). Auf Papier aufgeklebt **Ryh 8401 : 57 B**

15415 Plan de Jedo. – [Paris] : [Didot], [1752]. – 1 Plan : Kupferdruck ; 25 x 25 cm. – (Histoire générale des voyages ; tom. 10, no. 7)
Titel-, Legenden- und Massstabskartusche unten rechts. Numerierung unten rechts: "No. 7. tome X. page 522.". Ursprungswerk: Band 10 der "Histoire générale des voyages" von A. F. Prévost (Paris : Didot, 1752). Auf Papier aufgeklebt **Ryh 8401 : 58**

15416 Plan de la ville de Meaco / Dheulland sculp. – [Paris] : [Didot], [1752]. – 1 Plan : Kupferdruck ; 20 x 28 cm. – (Histoire générale des voyages ; tom. 10, no. 6)
Titel, Legende und Massstabsleiste oben Mitte. Osten oben. Numerierung unten rechts: "No. 6. tome X. page 507.". Ursprungswerk: Band 10 der "Histoire générale des voyages" von A. F. Prévost (Paris : Didot, 1752). Auf Papier aufgeklebt **Ryh 8401 : 59 A**

15417 Plan du port et de la ville de Nangasaki / Dheulland sculp. – [Paris] : [Didot], [1752]. – 1 Plan : Kupferdruck ; 20 x 34 cm. – (Histoire générale des voyages ; tom. 10, no. 8)
Titel-, Legenden- und Massstabskartusche oben rechts. Südosten oben. Numerierung unten rechts: "No. 8. tome X. page 533.". Ursprungswerk: Band 10 der "Histoire générale des voyages" von A. F. Prévost (Paris : Didot, 1752). Auf Papier aufgeklebt **Ryh 8401 : 59 B**

15418 Vue des deux isles des Larrons. Vue de la coste du nord ouest de Saypan / Haussard fecit. – [Amsterdam] : [Arkstée et Merkus], [1761]. – 2 Ansichten auf 1 Blatt : Kupferdruck ; je 9 x 35 cm. – (Histoire générale des voyages ; suppl. tome 10, no. 20)
Numerierung unten links: "Suppl. au tome X. No. 20.". Ursprungswerk: "Suite de l'Histoire générale des voyages" (Bd. 17 des Gesamtwerks) von A. F. Prévost (Amsterdam : Arkstée et Merkus, 1761). Auf Papier aufgeklebt **Ryh 8401 : 60 A**

15419 Vue du costé du sud ouest de l'isle de Tiniam. Vue de la rade de Tiniam / Haussard fecit. – [Amsterdam] : [Arkstée et Merkus], [1761]. – 2 Ansichten auf 1 Blatt : Kupferdruck ; je 9 x 35 cm. – (Histoire générale des voyages ; suppl. tome 12, no. 27) Numerierung unten links: "Suppl. au tome XII. No. 27.". Ursprungswerk: "Suite de l'Histoire générale des voyages" (Bd. 17 des Gesamtwerks) von A. F. Prévost (Amsterdam : Arkstée et Merkus, 1761). Auf Papier aufgeklebt **Ryh 8401 : 60 B**

15420 Nouvelle carte des isles Carolines. – [Ca. 1:9000000]. – [Amsterdam] : [Arkstée et Merkus], [1761]. – 1 Karte : Kupferdruck ; 19 x 38 cm. – (Histoire générale des voyages ; suppl. tome 10, no. 18) Titeltasche unten links. Numerierung unten links: "Suppl. au tome X. No. 18.". Ursprungswerk: "Suite de l'Histoire générale des voyages" (Bd. 17 des Gesamtwerks) von A. F. Prévost (Amsterdam : Arkstée et Merkus, 1761). Auf Papier aufgeklebt **Ryh 8401 : 61 A**

15421 Carte réduite des Terres australes : pour servir a l'Histoire des voyages / par le Sr. Bellin ing. de la marine de la Societé royale de Londres [et]ca. – [Ca. 1:25000000]. – [Paris] : [Didot], 1753. – 1 Karte : Kupferdruck ; 19 x 26 cm. – (Histoire générale des voyages ; tom. 11, no. 8) Titeltasche oben links. Nullmeridian: Paris. Numerierung unten rechts: "Tome XI. No. 8.". Ursprungswerk: Band 11 der "Histoire générale des voyages" von A. F. Prévost (Paris : Didot, 1753). Auf Papier aufgeklebt **Ryh 8401 : 61 B**

15422 Partie de la mer Glaciale contenant la Nouvelle Zemlie et le pais des Samoiedes : suivant les decouvertes des Hollandois et les cartes des Russes : pour servir a l'Histoire generale des voyages / par M. Bellin ing. de la marine. – [Paris] : [Didot], 1758. – 1 Karte : Kupferdruck ; 19 x 32 cm. – (Histoire générale des voyages ; tom. 15, no. 3) Nullmeridian: Paris. Numerierungen unten links ("Tome XV.") und unten rechts ("No. 3."). Ursprungswerk: Band 15 der "Histoire générale des voyages" von A. F. Prévost (Paris : Didot, 1759). Auf Papier aufgeklebt **Ryh 8401 : 62 A**

15423 Carte du detroit de Wægats ou de Nassau : suivant les navigateurs hollandois : pour l'Histoire generale des voyages / par le Sr. B[ellin] ing. de la m.e. – [Ca. 1:1100000]. – [Paris] : [Didot], 1758. – 1 Karte : Kupferdruck ; 19 x 28 cm. – (Histoire générale des voyages ; tom. 15, no. 2) Nullmeridian: Paris. Numerierungen unten links ("Tome XV.") und unten rechts ("No. 2."). Ursprungswerk: Band 15 der "Histoire générale des voyages" von A. F. Prévost (Paris : Didot, 1759). Auf Papier aufgeklebt **Ryh 8401 : 62 B**

20.2.2 Afrika • Africa

15424 Africa : cartes de l'histoire générale des voyages. – [Versch. Orte], 1732–1750. – 108 Kt. (in Sammelband) ; 41 cm Systematische Gliederung nach Ryhiner: Atlas de l'histoire générale des voyages, Bd. 2 **Ryh 8402**

15425 Coste occidentale d'Afrique depuis le détroit de Gibraltar jusqu'au XI.e degré de latitude septentrionale : tirée de la carte de l'océan occidental publiée par ordre de M. gr le comte de Maurepas en 1738. – [Ca. 1:12000000]. – [Paris] : [Didot], [1746]. – 1 Karte : Kupferdruck ; 24 x 19 cm. – (Histoire générale des voyages ; tom. 1, no. 2) Titeltasche unten rechts. Nullmeridian: Ferro. Numerierungen unten rechts ("2") und oben rechts ("T. I. P. 10."). Ursprungswerk: Band 1 der "Histoire générale des voyages" von A. F. Prévost (Paris : Didot, 1746). Auf Papier aufgeklebt **Ryh 8402 : 1 A**

15426 Carte de la coste occidentale d'Afrique, depuis le XII.e degré de latitude septentrionale, jusqu'au XI.e degré de latitude meridionale / tirée de la carte françoise de l'océan occidental, augmentée sur les observations particulieres de Barbot Smith Marchaise [et]c. publiée par ordre de M. gr le comte de Maurepas en 1739. – [Ca. 1:14000000]. – [Paris] : [Didot], [1746]. – 1 Karte : Kupferdruck ; 19 x 24 cm. – (Histoire générale des voyages ; tom. 1, no. 14) Titeltasche unten Mitte. Nullmeridian: Ferro. Numerierungen unten rechts ("14") und oben rechts ("T. I. P. 214."). Ursprungswerk: Band 1 der "Histoire générale des voyages" von A. F. Prévost (Paris : Didot, 1746). Auf Papier aufgeklebt **Ryh 8402 : 1 B**

15427 Coste occidentale d'Afrique depuis le XI.e degré de latitude meridionale jusqu'au cap de la Bonne Esperance / tirée de la carte de l'océan meridional publiée par ordre de M. gr le comte de Maurepas en 1739. – [Ca. 1:13000000]. – [Paris] : [Didot], [1746]. – 1 Karte : Kupferdruck ; 24 x 25 cm. – (Histoire générale des voyages ; tom. 1, no. 16) Titeltasche Mitte links. Nullmeridian: Ferro. Numerierungen unten rechts ("16") und oben rechts ("T. I. P. 282."). Ursprungswerk: Band 1 der "Histoire générale des voyages" von A. F. Prévost (Paris : Didot, 1746). Auf Papier aufgeklebt **Ryh 8402 : 2 A**

15428 Carte de la coste orientale d'Afrique depuis le cap de Bonne Esperance jusqu'au cap del Gada / tirée de la carte françoise de l'océan oriental publiée par ordre de M. gr le comte de Maurepas en 1740. – [Ca. 1:13000000]. – [Paris] : [Didot], [1746]. – 1 Karte : Kupferdruck ; 23 x 22 cm. – (Histoire générale des voyages ; tom. 1, no. 18) Titeltasche oben links. Nullmeridian: Ferro. Numerierungen unten rechts ("18") und oben rechts ("T. I. P. 328."). Ursprungswerk: Band 1 der "Histoire générale des voyages" von A. F. Prévost (Paris : Didot, 1746). Auf Papier aufgeklebt **Ryh 8402 : 2 B**

15429 Carte de la coste orientale d'Afrique depuis le XIII.e degré de latitude meridionale jusqu'au XVI.e degré de latitude septentrionale / tirée de la carte de l'océan oriental publiée par ordre de M. gr le comte de Maurepas en 1740. – [Ca. 1:13700000]. – [Paris] : [Didot], [1746]. – 1 Karte : Kupferdruck ; 24 x 19 cm. – (Histoire générale des voyages ; tom. 1, no. 25) Titeltasche oben links. Nullmeridian: Ferro. Numerierungen unten rechts ("25") und oben rechts ("T. I. P. 528.").

Ursprungswerk: Band 1 der "Histoire générale des voyages" von A. F. Prévost (Paris : Didot, 1746). Auf Papier aufgeklebt

Ryh 8402 : 3 A

15430 Carte de la coste d'Arabie mer Rouge et golfe de Perse / tirée de la carte françoise de l'ocean oriental publiée par ordre de M. gr le comte de Maurepas en 1740. – [Ca. 1:13000000]. – [Paris] : [Didot], [1746]. – 1 Karte : Kupferdruck ; 21 x 24 cm. – (Histoire générale des voyages ; tom. 1, no. 13)

Titelkartusche unten links, Erläuterungen oben rechts. Nullmeridian: Ferro. Numerierungen unten rechts ("13") und oben rechts ("T. I. P. 168."). Ursprungswerk: Band 1 der "Histoire générale des voyages" von A. F. Prévost (Paris : Didot, 1746). Auf Papier aufgeklebt

Ryh 8402 : 3 B

15431 Plan du fort d'Arguim pris par Mr. Perrier de Salvert le 8 mars 1721. – [Paris] : [Didot], [1746]. – 1 Ansicht, 1 Plan : Kupferdruck ; zus. 21 x 15 cm. – (Histoire générale des voyages ; tom. 2, no. 16)

Titel oben, Massstabsleiste und Legende unten. Numerierung unten rechts: "Tom. II. No. 16.". Ursprungswerk: Band 2 der "Histoire générale des voyages" von A. F. Prévost (Paris : Didot, 1746). Auf Papier aufgeklebt

Ryh 8402 : 4 A

15432 Plan de la baye et isle d'Arguim / levé par un pilote françois. – [Paris] : [Didot], [1746]. – 1 Plan : Kupferdruck ; 15 x 21 cm. – (Histoire générale des voyages ; tom. 2, no. 15)

Titel- und Massstabskartusche unten links. Numerierung unten rechts: "Tom. II. No. 15.". Ursprungswerk: Band 2 der "Histoire générale des voyages" von A. F. Prévost (Paris : Didot, 1746). Auf Papier aufgeklebt

Ryh 8402 : 4 B

15433 Carte de la coste occidentale d'Afrique depuis le Cap Blanc jusqu'a Tanit. – [Ca. 1:1200000]. – [Paris] : [Didot], [1746]. – 1 Karte : Kupferdruck ; 23 x 14 cm. – (Histoire générale des voyages ; tom. 2, no. 13)

Titelkartusche unten links. Numerierung unten rechts: "Tom. II. No. 13.". Ursprungswerk: Band 2 der "Histoire générale des voyages" von A. F. Prévost (Paris : Didot, 1746). Auf Papier aufgeklebt

Ryh 8402 : 4 C

15434 Carte d'une partie de la coste d'Afrique depuis Tanit jusqu'a la riviere du Senegal. – [Ca. 1:1400000]. – [Paris] : [Didot], [1746]. – 1 Karte : Kupferdruck ; 23 x 14 cm. – (Histoire générale des voyages ; tom. 2, no. 14)

Titel- und Massstabskartusche Mitte rechts. Numerierung unten rechts: "Tom. II. No. 14.". Ursprungswerk: Band 2 der "Histoire générale des voyages" von A. F. Prévost (Paris : Didot, 1746). Auf Papier aufgeklebt

Ryh 8402 : 4 D

15435 Cours de la riviere de Senegal depuis son embouchure jusqu'au desert : avec toutes ses branches et isles quelle forme dans cette espace. – [Ca. 1:360000]. – [Paris] : [Didot], [1746]. – 1 Karte : Kupferdruck ; 21 x 15 cm. – (Histoire générale des voyages ; tom. 2, no. 25)

Titelkartusche und Massstabsleiste unten rechts. Numerierung unten rechts: "Tom. II. No. 25.". Ursprungswerk: Band 2 der "Histoire générale des voyages" von A. F. Prévost (Paris : Didot, 1746). Auf Papier aufgeklebt

Ryh 8402 : 5 A

15436 Cours de la riviere de Senegal depuis le desert jusqu'a l'isle de Morsil avec le lac du Panier Foule / tiré de

Labat. – [Ca. 1:440000]. – [Paris] : [Didot], [1746]. – 1 Karte : Kupferdruck ; 14 x 22 cm. – (Histoire générale des voyages ; tom. 2, no. 26)

Titelkartusche unten rechts, Massstabsleiste unten links.

Numerierung unten rechts: "Tom. II. No. 26.". Ursprungswerk: Band 2 der "Histoire générale des voyages" von A. F. Prévost (Paris : Didot, 1746). Auf Papier aufgeklebt

Ryh 8402 : 5 B

15437 Carte des pays voisins des riv. de Sanaga et Gambra. – [Ca. 1:5100000]. – [Paris] : [Didot], [1746]. – 1 Karte : Kupferdruck ; 22 x 15 cm. – (Histoire générale des voyages ; tom. 2, no. 20)

Titelkartusche oben rechts, Massstabsleiste unten links.

Numerierung unten rechts: "Tom. II. No. 20.". Ursprungswerk: Band 2 der "Histoire générale des voyages" von A. F. Prévost (Paris : Didot, 1746). Auf Papier aufgeklebt

Ryh 8402 : 5 C

15438 Carte de l'entrée de la riviere de Sanaga ou Senegal. – [Ca. 1:160000]. – [Paris] : [Didot], [1746]. – 1 Karte : Kupferdruck ; 22 x 15 cm. – (Histoire générale des voyages ; tom. 2, no. 22)

Titel- und Massstabskartusche unten rechts, Erläuterungen unten links. Numerierung unten rechts: "Tom. II. No. 22.".

Ursprungswerk: Band 2 der "Histoire générale des voyages" von A. F. Prévost (Paris : Didot, 1746). Auf Papier aufgeklebt

Ryh 8402 : 5 D

15439 Carte du cours des rivieres de Faleme et Sanaga dans les pays de Bambuc et Tamba Awra / levé sur les lieux par Mr. Compagnon. – [Ca. 1:1000000]. – [Paris] : [Didot], [1746]. – 1 Karte : Kupferdruck ; 29 x 29 cm. – (Histoire générale des voyages ; tom. 2, no. 27)

Titelkartusche unten rechts, Massstabsleiste unten links.

Numerierung unten rechts: "Tom. II. No. 27.". Ursprungswerk: Band 2 der "Histoire générale des voyages" von A. F. Prévost (Paris : Didot, 1746). Auf Papier aufgeklebt

Ryh 8402 : 6

15440 Coste d'Afrique et le isles comprises entre le cap Rouge et la riviere de Nunho : corrigée sur les manuscrits du Depôt des cartes plans, et journaux de la marine. – [Ca. 1:1200000]. – [Paris] : [Didot], [1746]. – 1 Karte : Kupferdruck ; 21 x 25 cm. – (Histoire générale des voyages ; tom. 2, no. 28)

Titelkartusche oben Mitte, Massstabsleiste unten rechts.

Numerierung unten rechts: "Tom. II. No. 28.". Ursprungswerk: Band 2 der "Histoire générale des voyages" von A. F. Prévost (Paris : Didot, 1746). Auf Papier aufgeklebt

Ryh 8402 : 7 A

15441 Cours de la riviere de Sanaga ou Senegal depuis son embouchure jusqu'a l'isle de Bilbas / levé par un ingenieur françois en 1718 et publié par Labat. Suite du cours de la riviere de Senegal depuis l'isle de Bilbas jusqu'au sault du rocher de Govina. – [Ca. 1:2600000]. – [Paris] : [Didot], [1746]. – 2 Karten auf 1 Blatt : Kupferdruck ; je 10 x 28 cm. – (Histoire générale des voyages ; tom. 2, no. 21)

Numerierung unten rechts: "Tom. II. No. 21.". Ursprungswerk: Band 2 der "Histoire générale des voyages" von A. F. Prévost (Paris : Didot, 1746). Auf Papier aufgeklebt

Ryh 8402 : 7 B

15442 Carte du cours de la riviere de Gambia ou Gambie depuis Eropina jusqu'a Barrakonda / par le Capit.e Jean Leach en 1732. – [Ca. 1:3000000]. – [Paris] : [Didot],

[1747]. – 1 Karte : Kupferdruck ; 20 x 32 cm. – (Histoire générale des voyages ; tom. 3, no. 2)

Titelkartusche oben rechts, Erläuterungen und Massstabsleisten unten links. Numerierung oben rechts: "T. III. No. II.". Ursprungswerk: Band 3 der "Histoire générale des voyages" von A. F. Prévost (Paris : Didot, 1747). Auf Papier aufgeklebt

Ryh 8402 : 8 A

15443 Carte de la riviere de Gambra ou Gambie depuis son embouchure jusqu'a Eropina / par le Cap.e Jean Leach en 1732. – [Ca. 1:3000000]. – [Paris] : [Didot], [1747]. – 1 Karte : Kupferdruck ; 21 x 33 cm. – (Histoire générale des voyages ; tom. 3, no. 1)

Titelkartusche oben rechts, Erläuterungen und Massstabsleiste unten rechts. Numerierung oben rechts: "T. III. No. I.". Ursprungswerk: Band 3 der "Histoire générale des voyages" von A. F. Prévost (Paris : Didot, 1747). Auf Papier aufgeklebt

Ryh 8402 : 8 B

15444 Partie de la coste de Guinée depuis la riviere de Sierra Leona jusqu'au cap das Palmas / dressée sur les journaux et les remarques des navigateurs par N. Bellin ingenieur de la marine. – [Ca. 1:2600000]. – [Paris] : [Didot], 1746. – 1 Karte : Kupferdruck ; 22 x 32 cm. – (Histoire générale des voyages ; tom. 3, no. 5)

Titel- und Massstabskartusche oben rechts. Nullmeridian: Ferro. Numerierung unten rechts: "T. III. No. V.". Ursprungswerk: Band 3 der "Histoire générale des voyages" von A. F. Prévost (Paris : Didot, 1747). Auf Papier aufgeklebt

Ryh 8402 : 9 A

15445 Suite de la coste de Guinée depuis le cap de Palme jusqu'au cap des Trois Pointes / dressée sur les journaux des navigateurs par N. Bellin ing.r de la marine. – [Ca. 1:2600000]. – [Paris] : [Didot], 1746. – 1 Karte : Kupferdruck ; 19 x 27 cm. – (Histoire générale des voyages ; tom. 3, no. 10)

Titel- und Massstabskartusche oben Mitte. Nullmeridian: Ferro. Numerierung unten rechts: "T. III. No. X.". Ursprungswerk: Band 3 der "Histoire générale des voyages" von A. F. Prévost (Paris : Didot, 1747). Auf Papier aufgeklebt

Ryh 8402 : 9 B

15446 Suite de la coste de Guinée depuis le cap Apollonia jusqu'a la riviere de Volta ou Coste d'Or / dressée sur les journaux des navigateurs par N. B[ellin] ing.r de la m.e. – [Ca. 1:820000]. – [Paris] : [Didot], [1747]. – 1 Karte : Kupferdruck ; 22 x 43 cm. – (Histoire générale des voyages ; tom. 4, no. 1)

Titel- und Massstabskartusche unten rechts, Erläuterungskartusche oben links. Nullmeridian: Ferro. Numerierung unten rechts: "Tome IV. No. 1.". Ursprungswerk: Band 4 der "Histoire générale des voyages" von A. F. Prévost (Paris : Didot, 1747). Auf Papier aufgeklebt

Ryh 8402 : 10

15447 Carte du golfe de Benin et partie de la côte de Guinée depuis la riv. de Volta jusqu'au C. Formosa / dressée sur les journ.x des navigat.rs par N. B[ellin] ing.r de la mar.e. – [Ca. 1:1900000]. – [Paris] : [Didot], [1747]. – 1 Karte : Kupferdruck ; 19 x 29 cm. – (Histoire générale des voyages ; tom. 4, no. 8)

Titel- und Massstabskartusche oben links. Nullmeridian: Ferro. Numerierung unten rechts: "Tome IV. No. 8.". Ursprungswerk: Band 4 der "Histoire générale des voyages" von A. F. Prévost (Paris : Didot, 1747). Auf Papier aufgeklebt

Ryh 8402 : 11 A

15448 Suite de la coste de Guinée depuis la riviere de Volta jusqu'a Jakin ou sont les royaumes de Koto, de Popo, de Whidah ou Juida, et d'Ardra / tiré de l'anglois. – [Ca. 1:790000]. – [Paris] : [Didot], [1747]. – 1 Karte : Kupferdruck ; 20 x 26 cm. – (Histoire générale des voyages ; tom. 4, no. 7)

Titel- und Massstabskartusche oben links. Nullmeridian: Ferro. Numerierung unten rechts: "Tome IV. No. 7.". Ursprungswerk: Band 4 der "Histoire générale des voyages" von A. F. Prévost (Paris : Didot, 1747). Auf Papier aufgeklebt

Ryh 8402 : 11 B

15449 Carte des entrées de la riviere de Scherbro ou Cerbera : située a la coste de Guinée par les 6 degrez 40 minutes de latitude septentrionale. – [Ca. 1:350000]. – [Paris] : [Didot], [1747]. – 1 Karte : Kupferdruck ; 18 x 25 cm. – (Histoire générale des voyages ; tom. 3, no. 6)

Titel- und Massstabskartusche oben rechts. Numerierung unten rechts: "T. III. No. VI.". Ursprungswerk: Band 3 der "Histoire générale des voyages" von A. F. Prévost (Paris : Didot, 1747). Auf Papier aufgeklebt

Ryh 8402 : 12 A

15450 Carte de l'entrée de la riviere de Sierra Leona qu'on appelle aussi Mitomba ou Tagrim. – [Ca. 1:400000]. – [Paris] : [Didot], [1747]. – 1 Karte : Kupferdruck ; 21 x 15 cm. – (Histoire générale des voyages ; tom. 3, no. 4)

Titel- und Massstabskartusche oben. Numerierung unten rechts: "T. III. No. III.". Ursprungswerk: Band 3 der "Histoire générale des voyages" von A. F. Prévost (Paris : Didot, 1747). Auf Papier aufgeklebt

Ryh 8402 : 12 B

15451 Carte de la coste et pays voisins des rivieres de Sierra Leona et de Sherbro. – [Ca. 1:1600000]. – [Paris] : [Didot], [1747]. – 1 Karte : Kupferdruck ; 22 x 15 cm. – (Histoire générale des voyages ; tom. 3, no. 3)

Nebenkarte oben rechts: "Carte de la riviere de Sierra Leona" (7 x 8 cm). Titelkartusche Mitte rechts. Numerierung oben rechts: "T. III. No. III.". Ursprungswerk: Band 3 der "Histoire générale des voyages" von A. F. Prévost (Paris : Didot, 1747). Auf Papier aufgeklebt

Ryh 8402 : 12 C

15452 Partie de la coste de Guinée depuis le cap de Monte jusqu'au cap des Basses / tirée de Barbot. – [Ca. 1:2000000]. – [Paris] : [Didot], [1747]. – 1 Karte : Kupferdruck ; 15 x 21 cm. – (Histoire générale des voyages ; tom. 3, no. 7)

Nebenkarte oben rechts: "Carte de la riv.e de Sestre ou Sestos" (6 x 11 cm). Titel- und Massstabskartusche unten rechts. Numerierung oben rechts: "T. III. No. VII.". Ursprungswerk: Band 3 der "Histoire générale des voyages" von A. F. Prévost (Paris : Didot, 1747). Auf Papier aufgeklebt

Ryh 8402 : 13 A

15453 Entrée de la riviere de Sestos. – [Ca. 1:150000]. – [Paris] : [Didot], [1747]. – 1 Karte : Kupferdruck ; 22 x 15 cm. – (Histoire générale des voyages ; tom. 3, no. 9)

Titel und Massstabsleiste oben. Numerierung unten rechts: "T. III. No. IX.". Ursprungswerk: Band 3 der "Histoire générale des voyages" von A. F. Prévost (Paris : Didot, 1747). Auf Papier aufgeklebt

Ryh 8402 : 13 B

15454 Veue du cap Mesurado et ses environs / par Marchais. – [Paris] : [Didot], [1747]. – 1 Plan :

Kupferdruck ; 15 x 16 cm, Bildgrösse 21 x 16 cm. – (Histoire générale des voyages ; tom. 3, no. 8)
Ansicht unten: "Autre veue du cap Mesurado / tirée de Barbot" (7 x 16 cm). Numerierung unten rechts: "T. III. No. VIII."
Ursprungswerk: Band 3 der "Histoire générale des voyages" von A. F. Prévost (Paris : Didot, 1747). Auf Papier aufgeklebt

Ryh 8402 : 13 C

15455 Carte du golfe de Guinée et les costes comprises entre le cap Formosa et le cap de Lopes Consalvo / dressée sur les journaux des navigateurs par N. Bellin ing.r de la marine. – [Ca. 1:2600000]. – [Paris] : [Didot], [1747]. – 1 Karte : Kupferdruck ; 25 x 27 cm. – (Histoire générale des voyages ; tom. 4, no. 13)

Titel- und Massstabkartusche Mitte links. Nullmeridian: Ferro. Numerierung unten rechts: "Tome IV. No. 13.". Ursprungswerk: Band 4 der "Histoire générale des voyages" von A. F. Prévost (Paris : Didot, 1747). Auf Papier aufgeklebt

Ryh 8402 : 14 A

15456 Carte de la riviere de Kalbar, appellée communement Kalabar ou Rio Real : avec les côtes voisines / tirées des remarques de plusieurs pilotes en 1699 ; copié sur l'Anglois. – [Ca. 1:880000]. – [Paris] : [Didot], [1747]. – 1 Karte : Kupferdruck ; 21 x 37 cm. – (Histoire générale des voyages ; tom. 4, no. 14)

Titel- und Massstabkartusche oben links. Numerierung unten rechts: "Tome IV. No. 14.". Ursprungswerk: Band 4 der "Histoire générale des voyages" von A. F. Prévost (Paris : Didot, 1747). Auf Papier aufgeklebt

Ryh 8402 : 14 B

15457 Vue d'une ville des Foulis et de ses plantations / tirée du voyage de Moore ; Cochin filius delineavit ; Chedel sculp. – [Paris] : [Didot], [1746]. – 1 Vogelschauplan : Kupferdruck ; 18 x 27 cm. – (Histoire générale des voyages ; [tom. 2], no. 14)

Titelkartusche oben Mitte. Numerierung unten rechts: "No. XIV.". Ursprungswerk: Band 2 der "Histoire générale des voyages" von A. F. Prévost (Paris : Didot, 1746). Auf Papier aufgeklebt

Ryh 8402 : 15 A

15458 Vue de Rufisco / Cochin filius delineavit ; Chedel sculp. – [Paris] : [Didot], [1746]. – 1 Ansicht : Kupferdruck ; 16 x 26 cm. – (Histoire générale des voyages ; tom. 2, no. 5)

Titel- und Legendenkartusche oben. Numerierung unten rechts: "T. II. No. V.". Ursprungswerk: Band 2 der "Histoire générale des voyages" von A. F. Prévost (Paris : Didot, 1746). Auf Papier aufgeklebt

Ryh 8402 : 15 B

15459 Isle Saint Louis. Fort St. Joseph. Plan du Fort St. Joseph. – [Paris] : [Didot], [1746]. – 3 Pläne auf 1 Blatt : Kupferdruck ; Bildgrösse 23 x 16 cm. – (Histoire générale des voyages ; tom. 2, no. 23)

Oben: "Isle Saint Louis" (11 x 16 cm, Osten oben, Titel in der Bildmitte), unten links: "Fort St. Joseph" (11 x 9 cm, Titel in der Bildmitte), unten rechts: "Plan du Fort ..." (Grundriss, 11 x 8 cm, Titel und Legende oben links). Numerierung unten rechts: "Tom. II. No. 23.". Ursprungswerk: Band 2 der "Histoire générale des voyages" von A. F. Prévost (Paris : Didot, 1746). Auf Papier aufgeklebt

Ryh 8402 : 16 A

15460 Plan de l'île James sur la Gambia en 1732. Vue du Fort James du coté du nord-est. Vue du Fort James du coté de n. n. ouest. – [Paris] : [Didot], [1746]. – 3 Karten auf

1 Blatt : Kupferdruck ; Bildgrösse 20 x 14 cm. – (Histoire générale des voyages ; tom. 2, no. 2)

Oben: "Plan ..." (7 x 13 cm, Legende links und rechts), Mitte: "Vue ... du nord-est" (6 x 13 cm, Legende oben links und oben rechts), unten: "Vue ... de n. n. ouest" (6 x 13 cm, Legende oben links und oben rechts). Numerierung unten rechts: "T. II. No. 2.". Ursprungswerk: Band 2 der "Histoire générale des voyages" von A. F. Prévost (Paris : Didot, 1746). Auf Papier aufgeklebt

Ryh 8402 : 16 B

15461 Plan du Fort St. Louis dans l'isle de Sanaga ou du Senegal. – [Paris] : [Didot], [1746]. – 1 Plan : Kupferdruck ; 21 x 31 cm. – (Histoire générale des voyages ; tom. 2, no. 24)

Titel oben Mitte, Legende links und rechts, Massstabsleiste unten. Westen oben. Numerierung unten rechts: "Tom. II. No. 24.". Ursprungswerk: Band 2 der "Histoire générale des voyages" von A. F. Prévost (Paris : Didot, 1746). Auf Papier aufgeklebt

Ryh 8402 : 16 C

15462 Baye de Sierra Leona. Veue de l'entrée de la baye de Sierra Leona / Dheulland sculp. – [Paris] : [Didot], [1746]. – 2 Karten auf 1 Blatt : Kupferdruck ; Bildgrösse 16 x 23 cm. – (Histoire générale des voyages ; tom. 1, no. 21)

Oben: "Baye de Sierra Leona" (Plan, 9 x 23 cm), unten: "Veue ..." (Ansicht, 7 x 23 cm). Numerierungen unten links ("21") und oben rechts ("T. I. P. 462."). Ursprungswerk: Band 1 der "Histoire générale des voyages" von A. F. Prévost (Paris : Didot, 1746). Auf Papier aufgeklebt

Ryh 8402 : 17 A

15463 Vuë des montagnes nommées Sierra Leona. Maisons de Sierra Leona. – [Paris] : [Didot], [1746]. – 2 Ansichten auf 1 Blatt : Kupferdruck ; Bildgrösse 21 x 29 cm. – (Histoire générale des voyages ; tom. 1, no. 22)
Oben: "Vuë ..." (7 x 27 cm), unten: "Maisons ..." (12 x 27 cm). Numerierungen unten rechts ("22") und oben rechts ("T. I. P. 464."). Ursprungswerk: Band 1 der "Histoire générale des voyages" von A. F. Prévost (Paris : Didot, 1746). Auf Papier aufgeklebt

Ryh 8402 : 17 B

15464 Vue de la côte près de Rio San Andero ou de St. André. Fort St. Antoine a Axim / Chedel. del. sc. – [Paris] : [Didot], [1747]. – 2 Ansichten auf 1 Blatt : Kupferdruck ; Bildgrösse 20 x 29 cm. – (Histoire générale des voyages ; tom. 3, no. 9)

Oben: "Vue de la côte ..." (8 x 27 cm), unten: "Fort St. Antoine ..." (10 x 27 cm). Titelkartuschen jeweils oben, Legende unten. Numerierung unten rechts: "T. III. No. IX.". Ursprungswerk: Band 3 der "Histoire générale des voyages" von A. F. Prévost (Paris : Didot, 1747). Auf Papier aufgeklebt

Ryh 8402 : 18 A

15465 Vue de la ville et du fort de Kachao du côté du nord / Cochin filius del. ; Chedel sculp. – [Paris] : [Didot], [1746]. – 1 Ansicht : Kupferdruck ; 18 x 12 cm. – (Histoire générale des voyages ; [tom. 2], no. 20)

Titelkartusche oben. Numerierung unten rechts: "No. XX.". Ursprungswerk: Band 2 der "Histoire générale des voyages" von A. F. Prévost (Paris : Didot, 1746). Auf Papier aufgeklebt

Ryh 8402 : 18 B

15466 Vue sud du forts de Dickscove / tirée de Smith ; Chedel. del. sc. – [Paris] : [Didot], [1747]. – 1 Ansicht :

Kupferdruck ; 17 x 27 cm. – (Histoire générale des voyages ; tom. 4, no. 11)

Titelkartusche oben Mitte. Numerierung unten rechts: "T. IV. No. XI.". Ursprungswerk: Band 4 der "Histoire générale des voyages" von A. F. Prévost (Paris : Didot, 1747). Auf Papier aufgeklebt

Ryh 8402 : 19 A

15467 Fort de Badenstein, à Boutri / tiré de Barbot. Fort St. Sebastien, à Schama / tiré de Barbot ; Chedel. del. sc. – [Paris] : [Didot], [1747]. – 2 Ansichten auf 1 Blatt : Kupferdruck ; je 9 x 13 cm. – (Histoire générale des voyages ; tom. 3, no. 1)

Numerierung unten rechts: "No. I.". Ursprungswerk: Band 3 der "Histoire générale des voyages" von A. F. Prévost (Paris : Didot, 1747). Auf Papier aufgeklebt

Ryh 8402 : 19 B

15468 Plan du fort anglois de Dickscove situé à la coste de Guinée. – [Paris] : [Didot], [1747]. – 1 Plan : Kupferdruck ; 21 x 15 cm. – (Histoire générale des voyages ; tom. 4, no. 2)

Titel und Massstabsleiste oben. Osten oben. Numerierung unten rechts: "Tome IV. No. 2.". Ursprungswerk: Band 4 der "Histoire générale des voyages" von A. F. Prévost (Paris : Didot, 1747). Auf Papier aufgeklebt

Ryh 8402 : 19 C

15469 Plan du fort anglois de Sukonda situé à la coste de Guinée par 4 deg. 32 min. de latitude. – [Paris] : [Didot], [1747]. – 1 Plan : Kupferdruck ; 21 x 14 cm. – (Histoire générale des voyages ; tom. 4, no. 3)

Titel, Legende und Massstabsleiste oben. Numerierung unten rechts: "Tome IV. No. 3.". Ursprungswerk: Band 4 der "Histoire générale des voyages" von A. F. Prévost (Paris : Didot, 1747). Auf Papier aufgeklebt

Ryh 8402 : 20 A

15470 Vue sud ouest des forts anglois et hollandois de Sukkondi / tirée de Smith ; Chedel. del. sc. – [Paris] : [Didot], [1747]. – 1 Ansicht : Kupferdruck ; 18 x 27 cm. – (Histoire générale des voyages ; tom. 4, no. 13)

Titelkartusche oben Mitte. Numerierung unten rechts: "T. IV. No. XIII.". Ursprungswerk: Band 4 der "Histoire générale des voyages" von A. F. Prévost (Paris : Didot, 1747). Auf Papier aufgeklebt

Ryh 8402 : 20 B

15471 Plan du fort anglois de Commendo situé à la coste de Guinée par 4. deg. 42 min. de latitude. – [Paris] : [Didot], [1747]. – 1 Plan : Kupferdruck ; 21 x 15 cm. – (Histoire générale des voyages ; tom. 4, no. 5)

Titel und Massstabsleiste oben. Numerierung unten rechts: "Tom. IV. No. 5.". Ursprungswerk: Band 4 der "Histoire générale des voyages" von A. F. Prévost (Paris : Didot, 1747). Auf Papier aufgeklebt

Ryh 8402 : 21 A

15472 Vue sud des forts anglois et hollandois de Commendo / tirée de Smith ; Chedel del. sc. – [Paris] : [Didot], [1747]. – 1 Ansicht : Kupferdruck ; 18 x 27 cm. – (Histoire générale des voyages ; tom. 4, no. 10)

Titelkartusche oben Mitte. Numerierung unten rechts: "T. IV. No. X.". Ursprungswerk: Band 4 der "Histoire générale des voyages" von A. F. Prévost (Paris : Didot, 1747). Auf Papier aufgeklebt

Ryh 8402 : 21 B

15473 Vue de la côte depuis Mina jusqu'au Maure / tirée de Barbot et de Smith ; Chedel. del. sc. – [Paris] : [Didot],

[1747]. – 1 Ansicht : Kupferdruck ; 18 x 27 cm. – (Histoire générale des voyages ; [tom. 3], no. 4)

Titel oben, Legende unten. Numerierung unten rechts: "No. IV.". Ursprungswerk: Band 3 der "Histoire générale des voyages" von A. F. Prévost (Paris : Didot, 1747). Auf Papier aufgeklebt

Ryh 8402 : 22 A

15474 Vue du chateau de St. Georges de Mina / tirée de Barbot et de Dapper ; Chedel. del. sc. – [Paris] : [Didot], [1747]. – 1 Ansicht : Kupferdruck ; 18 x 27 cm. – (Histoire générale des voyages ; [tom. 3], no. 5)

Titel oben Mitte. Numerierung unten rechts: "No V". Ursprungswerk: Band 3 der "Histoire générale des voyages" von A. F. Prévost (Paris : Didot, 1747). Auf Papier aufgeklebt

Ryh 8402 : 22 B

15475 Vue nordouest du cap Corse. – [Paris] : [Didot], [1747]. – 1 Ansicht : Kupferdruck ; 18 x 27 cm. – (Histoire générale des voyages ; tom. 4, no. 1)

Titelkartusche oben Mitte. Numerierung unten rechts: "T. IV. No. I.". Ursprungswerk: Band 4 der "Histoire générale des voyages" von A. F. Prévost (Paris : Didot, 1747). Auf Papier aufgeklebt

Ryh 8402 : 23 A

15476 Vue est du cap Corse / dessiné en 1727 par Smith. – [Paris] : [Didot], [1747]. – 1 Ansicht : Kupferdruck ; 18 x 27 cm. – (Histoire générale des voyages ; tom. 4, no. 2)

Titelkartusche oben Mitte. Numerierung unten rechts: "T. IV. No. II.". Ursprungswerk: Band 4 der "Histoire générale des voyages" von A. F. Prévost (Paris : Didot, 1747). Auf Papier aufgeklebt

Ryh 8402 : 23 B

15477 Frederickbourg, fort d'Anois / tiré de Barbot ; Chedel delin. et sculp. – [Paris] : [Didot], [1747]. – 1 Ansicht : Kupferdruck ; 18 x 12 cm. – (Histoire générale des voyages ; tom. 3, no. 11)

Plan oben Mitte: "Plan du fort" (4 x 5 cm). Numerierung oben rechts: "T. III. No. XI.". Ursprungswerk: Band 3 der "Histoire générale des voyages" von A. F. Prévost (Paris : Didot, 1747). Auf Papier aufgeklebt

Ryh 8402 : 24 A

15478 Fort hollandois de Cormantin nommé Amsterdam / tiré de Barbot. Fort royal de Manfro / tiré de Barbot ; Chedel. del. sc. – [Paris] : [Didot], [1747]. – 2 Ansichten auf 1 Blatt : Kupferdruck ; je 9 x 13 cm. – (Histoire générale des voyages ; [tom. 3], no. 2)

Numerierung unten rechts: "No. II". Ursprungswerk: Band 3 der "Histoire générale des voyages" von A. F. Prévost (Paris : Didot, 1747). Auf Papier aufgeklebt

Ryh 8402 : 24 B

15479 Plan du fort anglois et de la ville du cap de Corse situé à la coste de Guinée par 4. degrés 50. minutes de latitude. – [Paris] : [Didot], [1747]. – 1 Plan : Kupferdruck ; 12 x 21 cm. – (Histoire générale des voyages ; tom. 4, no. 6)

Titel oben. Westen oben. Numerierung unten rechts: "Tome IV. No. 6.". Ursprungswerk: Band 4 der "Histoire générale des voyages" von A. F. Prévost (Paris : Didot, 1747). Auf Papier aufgeklebt

Ryh 8402 : 24 C

15480 Plan du fort hollandois de Sama nommé St. Sebastien situé à la coste de Guinée par les 4 deg. 35 min. de latitude. – [Paris] : [Didot], [1747]. – 1 Plan :

Kupferdruck ; 21 x 15 cm. – (Histoire générale des voyages ; tom. 4, no. 4)

Titel und Massstabsleiste oben. Numerierung unten rechts: "Tome IV. No. 4.". Ursprungswerk: Band 4 der "Histoire générale des voyages" von A. F. Prévost (Paris : Didot, 1747). Auf Papier aufgeklebt
Ryh 8402 : 24 D

15481 Vue sud ouest du fort de Winnebra ou Wimbra / dessinée par Smith en 1727 ; Chedel. del. sc. – [Paris] : [Didot], [1747]. – 1 Ansicht : Kupferdruck ; 18 x 27 cm. – (Histoire générale des voyages ; [tom. 3], no. 6)
Nebenkarte oben Mitte: "Plan du fort" (5 x 10 cm). Numerierung unten rechts: "No. VI.". Ursprungswerk: Band 3 der "Histoire générale des voyages" von A. F. Prévost (Paris : Didot, 1747). Auf Papier aufgeklebt
Ryh 8402 : 25 A

15482 Vue sud du fort de Tantumquerri / par Smith ; Chedel. del. sc. – [Paris] : [Didot], [1747]. – 1 Ansicht : Kupferdruck ; 18 x 27 cm. – (Histoire générale des voyages ; tom. 3, no. 10)

Nebenkarte oben Mitte: "Plan du fort" (5 x 7 cm). Numerierung unten rechts: "T. III. No. X.". Ursprungswerk: Band 3 der "Histoire générale des voyages" von A. F. Prévost (Paris : Didot, 1747). Auf Papier aufgeklebt
Ryh 8402 : 25 B

15483 Chateau anglois d'Anamabo / Chedel. del. sc. – [Paris] : [Didot], [1747]. – 1 Ansicht : Kupferdruck ; 18 x 27 cm. – (Histoire générale des voyages ; tom. 3, no. 8)
Titel und Legende oben Mitte. Numerierungen unten links ("T. III.") und unten rechts ("No. VIII."). Ursprungswerk: Band 3 der "Histoire générale des voyages" von A. F. Prévost (Paris : Didot, 1747). Auf Papier aufgeklebt
Ryh 8402 : 26 A

15484 Fort de Nassau à Mauri / Chedel del. sc. – [Paris] : [Didot], [1747]. – 1 Ansicht : Kupferdruck ; 18 x 27 cm. – (Histoire générale des voyages ; tom. 3, no. 7)
Titel oben Mitte. Numerierungen unten links ("T. III.") und unten rechts ("No. VII."). Ursprungswerk: Band 3 der "Histoire générale des voyages" von A. F. Prévost (Paris : Didot, 1747). Auf Papier aufgeklebt
Ryh 8402 : 26 B

15485 Vuë nord des forts anglois et hollandois d'Akra / tirée de Smith 1727. – [Paris] : [Didot], [1747]. – 1 Ansicht : Kupferdruck ; 18 x 27 cm. – (Histoire générale des voyages ; tom. 4, no. 18)
Nebenkarte oben Mitte: "Plant de James Fort" (5 x 9 cm). Numerierung unten rechts: "T. IV. No. XVIII.". Ursprungswerk: Band 4 der "Histoire générale des voyages" von A. F. Prévost (Paris : Didot, 1747). Auf Papier aufgeklebt
Ryh 8402 : 27 A

15486 Carte du royaume de Juida, ou Whida / tire de des Marchais. – [Ca. 1:320000]. – [Paris] : [Didot], [1747]. – 1 Karte : Kupferdruck ; 21 x 27 cm. – (Histoire générale des voyages ; tom. 4, no. 9)
Titel und Massstabsleiste oben Mitte. Numerierung unten rechts: "Tome IV. No. 9.". Ursprungswerk: Band 4 der "Histoire générale des voyages" von A. F. Prévost (Paris : Didot, 1747). Auf Papier aufgeklebt
Ryh 8402 : 27 B

15487 Vue sud ouest, de Williams Fort ou du Fort Guillaume a Juida. – [Paris] : [Didot], [1747]. – 1 Ansicht : Kupferdruck ; 18 x 27 cm. – (Histoire générale des voyages ; tom. 4, no. 3)

Titelkartusche oben rechts. Numerierung unten rechts: "T. IV. No. III.". Ursprungswerk: Band 4 der "Histoire générale des voyages" von A. F. Prévost (Paris : Didot, 1747). Auf Papier aufgeklebt
Ryh 8402 : 28 A

15488 Plan du fort anglois de Juida, ou Fort Williams. – [Paris] : [Didot], [1747]. – 1 Plan : Kupferdruck ; 21 x 15 cm. – (Histoire générale des voyages ; tom. 4, no. 11)
Titel und Massstabsleiste oben. Numerierung unten rechts: "Tome IV. No. 11.". Ursprungswerk: Band 4 der "Histoire générale des voyages" von A. F. Prévost (Paris : Didot, 1747). Auf Papier aufgeklebt
Ryh 8402 : 28 B

15489 Plan du fort francois de Whidah, ou Juida. – [Paris] : [Didot], [1747]. – 1 Plan : Kupferdruck ; 21 x 15 cm. – (Histoire générale des voyages ; tom. 4, no. 10)
Titel und Massstabsleiste oben. Numerierung unten rechts: "Tome IV. No. 10.". Ursprungswerk: Band 4 der "Histoire générale des voyages" von A. F. Prévost (Paris : Didot, 1747). Auf Papier aufgeklebt
Ryh 8402 : 28 C

15490 Vue des comptoirs europeens de Xavier ou Sabi / tirée de Des Marchais. – [Paris] : [Didot], [1747]. – 1 Vogelschauplan : Kupferdruck ; 18 x 27 cm. – (Histoire générale des voyages ; tom. 4, no. 4)
Titelkartusche oben Mitte. Numerierung unten rechts: "T. IV. No. IV.". Ursprungswerk: Band 4 der "Histoire générale des voyages" von A. F. Prévost (Paris : Didot, 1747). Auf Papier aufgeklebt
Ryh 8402 : 29 A

15491 Plan du palais du roy a Xavier, ou Sabi, dans le royaume de Juida / tiré de des Marchais. – [Paris] : [Didot], [1747]. – 1 Plan : Kupferdruck ; 21 x 15 cm. – (Histoire générale des voyages ; tom. 4, no. 12)
Titel und Legende oben. Numerierung unten rechts: "Tome IV. No. 12.". Ursprungswerk: Band 4 der "Histoire générale des voyages" von A. F. Prévost (Paris : Didot, 1747). Auf Papier aufgeklebt
Ryh 8402 : 29 B

15492 Carte des royaumes de Congo, Angola et Benguela : avec les pays voisins / tiré de l'Anglois. – [Ca. 1:930000]. – [Paris] : [Didot], [1747]. – 1 Karte : Kupferdruck ; 23 x 30 cm. – (Histoire générale des voyages ; tom. 4, no. 15)
Titelkartusche und Massstabsleiste Mitte links, Legendenkartusche unten links. Numerierung unten rechts: "Tome IV. No. 15.". Ursprungswerk: Band 4 der "Histoire générale des voyages" von A. F. Prévost (Paris : Didot, 1747). Auf Papier aufgeklebt
Ryh 8402 : 30

15493 Carte de la coste d'Angola depuis la riviere de Bengo jusqu'a celle de Quanza. – [Ca. 1:320000]. – [Paris] : [Didot], [1748]. – 1 Karte : Kupferdruck ; 21 x 26 cm. – (Histoire générale des voyages ; tom. 5, no. 1)
Titel, Legende und Massstabsleiste unten rechts. Numerierung unten rechts: "Tome V. No. Ire.". Ursprungswerk: Band 5 der "Histoire générale des voyages" von A. F. Prévost (Paris : Didot, 1748). Auf Papier aufgeklebt
Ryh 8402 : 31 A

15494 Carte de la rade de Benguella et riviere de Cantonbelle / par N. B[ellin] ing. de la mar.e. – [Ca. 1:110000]. – [Paris] : [Didot], [1748]. – 1 Karte : Kupferdruck ; 21 x 26 cm. – (Histoire générale des voyages ; tom. 5, no. 2)

Titel, Legende und Massstabsleiste unten rechts. Numerierung unten rechts: "Tome V. No. 2.". Ursprungswerk: Band 5 der "Histoire générale des voyages" von A. F. Prévost (Paris : Didot, 1748). Auf Papier aufgeklebt
Ryh 8402 : 31 B

15495 Carte de l'embouchure de la riviere de Congo ou de Zayre / tiré de Barbot et autres. – [Ca. 1:480000]. – [Paris] : [Didot], [1747]. – 1 Karte : Kupferdruck ; 18 x 16 cm. – (Histoire générale des voyages ; tom. 4, no. 16)
Titel und Massstabsleiste oben. Numerierung unten rechts: "Tom. IV. No. 16.". Ursprungswerk: Band 4 der "Histoire générale des voyages" von A. F. Prévost (Paris : Didot, 1747). Auf Papier aufgeklebt
Ryh 8402 : 32 A

15496 Cité de Loango / tirée de Dapper. – [Paris] : [Didot], [1747]. – 1 Vogelschauplan : Kupferdruck ; 21 x 29 cm. – (Histoire générale des voyages ; tom. 4, no. 19)
Titel und Legende oben Mitte. Numerierung unten rechts: "T. IV. No. XIX.". Ursprungswerk: Band 4 der "Histoire générale des voyages" von A. F. Prévost (Paris : Didot, 1747). Auf Papier aufgeklebt
Ryh 8402 : 32 B

15497 Le pays des Hottentots aux environs du cap de Bonne Esperance / cette carte est dressée sur celles de Kolbe et sur quelques manuscrits du Depost des plans de la marine par N. Bellin ing.r de la marine. – [Ca. 1:1400000]. – [Paris] : [Didot], [1748]. – 1 Karte : Kupferdruck ; 24 x 33 cm. – (Histoire générale des voyages ; tom. 5, no. 5)
Titel und Massstabsleisten oben rechts. Nullmeridian: Ferro. Numerierung unten rechts: "Tom. V. No. 5.". Ursprungswerk: Band 5 der "Histoire générale des voyages" von A. F. Prévost (Paris : Didot, 1748). Auf Papier aufgeklebt
Ryh 8402 : 33

15498 Vuë du cap de Bonne Esperance. – [Paris] : [Didot], [1746]. – 1 Ansicht : Kupferdruck ; 9 x 13 cm, Bildgröße 20 x 14 cm. – (Histoire générale des voyages ; tom. 2, no. 4)
Pläne oben links ("Fort", 9 x 7 cm) und oben rechts ("Baye de la Table", 9 x 8 cm). Titel und Legende oben Mitte. Numerierung unten rechts: "T. II. No. 4.". Ursprungswerk: Band 2 der "Histoire générale des voyages" von A. F. Prévost (Paris : Didot, 1746). Auf Papier aufgeklebt
Ryh 8402 : 34 A

15499 Carte de la baye de la Table et rade du cap de Bonne Esperance / dressée sur divers manuscrits par N. B[ellin] ing.r de la marine. – [Ca. 1:190000]. – [Paris] : [Didot], [1748]. – 1 Karte : Kupferdruck ; 18 x 17 cm. – (Histoire générale des voyages ; tom. 5, no. 6)
Titel und Massstabsleiste oben. Numerierung unten rechts: "Tome V. No. 6.". Ursprungswerk: Band 5 der "Histoire générale des voyages" von A. F. Prévost (Paris : Didot, 1748). Auf Papier aufgeklebt
Ryh 8402 : 34 B

15500 Plan du fort et de la ville du cap de Bonne Esperance. – [Paris] : [Didot], [1748]. – 1 Plan : Kupferdruck ; 21 x 27 cm. – (Histoire générale des voyages ; tom. 5, no. 7)
Titel und Massstabsleiste oben links. Numerierung unten rechts: "Tome V. No. 7.". Ursprungswerk: Band 5 der "Histoire générale des voyages" von A. F. Prévost (Paris : Didot, 1748). Auf Papier aufgeklebt
Ryh 8402 : 34 C

15501 Carte de la baye de Sainte Helene / dressée sur les remarques des navigateurs par N. B[ellin] ing.r de la marine. – [Ca. 1:420000]. – [Paris] : [Didot], [1748]. – 1 Karte : Kupferdruck ; 18 x 15 cm. – (Histoire générale des voyages ; tom. 5, no. 3)

Titel und Massstabsleiste oben. Numerierung unten rechts: "Tom. V. No. 3.". Ursprungswerk: Band 5 der "Histoire générale des voyages" von A. F. Prévost (Paris : Didot, 1748). Auf Papier aufgeklebt
Ryh 8402 : 35 A

15502 Carte de la baye de Saldana ou Saldane / dressée sur les remarques des navigateurs par N. B[ellin] ing.r de la marine. – [Ca. 1:190000]. – [Paris] : [Didot], [1748]. – 1 Karte : Kupferdruck ; 21 x 27 cm. – (Histoire générale des voyages ; tom. 5, no. 4)

Titel und Massstabsleiste oben rechts, Erläuterungen unten Mitte. Numerierung unten rechts: "Tom. V. No. 4.". Ursprungswerk: Band 5 der "Histoire générale des voyages" von A. F. Prévost (Paris : Didot, 1748). Auf Papier aufgeklebt
Ryh 8402 : 35 B

15503 Empire du Monomotapa et etats voisins / tiré de M. Delisle et autres auteurs. – [Ca. 1:7900000]. – [Paris] : [Didot], [1748]. – 1 Karte : Kupferdruck ; 19 x 25 cm. – (Histoire générale des voyages ; tom. 5, no. 14)

Titel und Massstabsleiste unten rechts. Nullmeridian: Ferro. Numerierung unten rechts: "Tom. V. No. 14.". Ursprungswerk: Band 5 der "Histoire générale des voyages" von A. F. Prévost (Paris : Didot, 1748). Auf Papier aufgeklebt
Ryh 8402 : 36 A

15504 Carte de toutes les isles connues a la coste de Zanguebar et Madagascar que l'on trouve dans la route de l'Inde / tirée de la carte de l'ocean oriental publiée par ordre de M.gr le comte de Maurepas en 1740. – [Ca. 1:13500000]. – [Paris] : [Didot], [1746]. – 1 Karte : Kupferdruck ; 22 x 27 cm. – (Histoire générale des voyages ; tom. 1, no. 19)

Titelkartusche unten rechts. Nullmeridian: Ferro. Numerierungen unten rechts ("19") und oben rechts ("T. I. P. 382."). Ursprungswerk: Band 1 der "Histoire générale des voyages" von A. F. Prévost (Paris : Didot, 1746). Auf Papier aufgeklebt
Ryh 8402 : 36 B

15505 Plan du fort de Mozambique / tiré de Faria. Mozambique / F. Baillieul I aîné sculp. – [Paris] : [Didot], [1746]. – 2 Pläne auf 1 Blatt : Kupferdruck ; Bildgröße 20 x 16 cm. – (Histoire générale des voyages ; tom. 1, [no. 8])

Oben: "Plan du fort ..." (8 x 15 cm), unten: "Mozambique" (6 x 15 cm, Titel in der Bildmitte). Numerierung oben rechts ("T. I. Pa. 71."). Ursprungswerk: Band 1 der "Histoire générale des voyages" von A. F. Prévost (Paris : Didot, 1746). Auf Papier aufgeklebt
Ryh 8402 : 37 A

15506 Carte de la baye de Mosambique / dressée sur divers manuscrits par N. B[ellin] ing.r de la marine. – [Ca. 1:850000]. – [Paris] : [Didot], [1748]. – 1 Karte : Kupferdruck ; 21 x 16 cm. – (Histoire générale des voyages ; tom. 5, no. 8)

Titel und Massstabsleiste unten links. Numerierung unten rechts: "Tome V. No. 8.". Ursprungswerk: Band 5 der "Histoire générale des voyages" von A. F. Prévost (Paris : Didot, 1748). Auf Papier aufgeklebt
Ryh 8402 : 37 B

15507 Plan de l'isle et ville de Quiloa / tiré de l'anglois. – [Paris] : [Didot], [1748]. – 1 Vogelschauplan : Kupferdruck ; 21 x 15 cm. – (Histoire générale des voyages ; tom. 5, no. 9)

Titel oben. Numerierung unten rechts: "Tom. V. No. 9.". Ursprungswerk: Band 5 der "Histoire générale des voyages" von A. F. Prévost (Paris : Didot, 1748). Auf Papier aufgeklebt

Ryh 8402 : 37 C

15508 Carte de l'isle de Monbasa située a la coste orientale d'Afrique par 5 degrés de latitude meridion.le / tiré du pilote anglois. – [Ca. 1:60000]. – [Paris] : [Didot], [1748]. – 1 Karte : Kupferdruck ; 18 x 16 cm. – (Histoire générale des voyages ; tom. 5, no. 10)

Titel und Massstabsleiste oben. Numerierung unten rechts: "Tom. V. No. 10.". Ursprungswerk: Band 5 der "Histoire générale des voyages" von A. F. Prévost (Paris : Didot, 1748). Auf Papier aufgeklebt

Ryh 8402 : 37 D

15509 Vue de la ville et de la rade de Funchal capitale de l'ile de Madere. – [Paris] : [Didot], [1746]. – 1 Ansicht : Kupferdruck ; 20 x 14 cm. – (Histoire générale des voyages ; [tom. 2], no. 3)

Titel unten. Numerierung unten rechts: "No III". Ursprungswerk: Band 2 der "Histoire générale des voyages" von A. F. Prévost (Paris : Didot, 1746). Auf Papier aufgeklebt

Ryh 8402 : 38 A

15510 Carte des isles de Madere et Portosanto / dressée sur les journaux des plus habiles navigateurs. – [Ca. 1:100000]. – [Paris] : [Didot], [1746]. – 1 Karte : Kupferdruck ; 16 x 20 cm. – (Histoire générale des voyages ; tom. 2, no. 8)

Titel und Massstabsleiste oben Mitte. Numerierung unten rechts: "Tom. II. No. 8.". Ursprungswerk: Band 2 der "Histoire générale des voyages" von A. F. Prévost (Paris : Didot, 1746). Auf Papier aufgeklebt

Ryh 8402 : 38 B

15511 Carte des isles Canaries / dressée sur les journaux des navigateurs par N. Bellin ingenieur de la marine. – [Ca. 1:2500000]. – [Paris] : [Didot], 1746. – 1 Karte : Kupferdruck ; 19 x 27 cm. – (Histoire générale des voyages ; tom. 2, no. 6)

Titelkartusche oben Mitte. Numerierung unten rechts: "Tom. II. No. 6.". Ursprungswerk: Band 2 der "Histoire générale des voyages" von A. F. Prévost (Paris : Didot, 1746). Auf Papier aufgeklebt

Ryh 8402 : 39 A

15512 Carte de l'isle de Teneriffe / suivant les observations astronomiques et les journaux de navigateurs. – [Ca. 1:630000]. – [Paris] : [Didot], [1746]. – 1 Karte : Kupferdruck ; 20 x 14 cm. – (Histoire générale des voyages ; tom. 2, no. 7)

Titel und Massstabsleiste oben. Numerierung unten rechts: "Tom. II. No. 7.". Ursprungswerk: Band 2 der "Histoire générale des voyages" von A. F. Prévost (Paris : Didot, 1746). Auf Papier aufgeklebt

Ryh 8402 : 39 B

15513 Vue du pic de Tenerife a 34 lieües au nord ouest. Vue du pic au dessus du côté d'ouest de Gomera / Chedel sculp. – [Paris] : [Didot], [1746]. – 2 Ansichten auf 1 Blatt : Kupferdruck ; je 9 x 12 cm. – (Histoire générale des voyages ; tom. 2, no. 7)

Titel und Legende jeweils oben. Numerierung unten rechts: "T. II. No. VII.". Ursprungswerk: Band 2 der "Histoire générale des voyages" von A. F. Prévost (Paris : Didot, 1746). Auf Papier aufgeklebt

Ryh 8402 : 39 C

15514 Carte des isles du Cap Verd / dressée sur les journaux et les remarques des plus habiles navigateurs par N. Bellin ing.r de la marine. – [Ca. 1:1500000]. – [Paris] : [Didot], 1746. – 1 Karte : Kupferdruck ; 20 x 27 cm. – (Histoire générale des voyages ; tom. 2, no. 9)

Titelkartusche unten links. Nullmeridian: Ferro. Numerierung unten rechts: "Tom. II. No. 9.". Ursprungswerk: Band 2 der "Histoire générale des voyages" von A. F. Prévost (Paris : Didot, 1746). Auf Papier aufgeklebt

Ryh 8402 : 40 A

15515 Plan de la baye de l'isle de St. Vincent une des isles du Cap Verd par 16.d 50.l de lat. sept. / tiré de Frosier. – [Ca. 1:100000]. – [Paris] : [Didot], [1746]. – 1 Karte : Kupferdruck ; 16 x 15 cm, Bildgrösse 21 x 15 cm. – (Histoire générale des voyages ; tom. 2, no. 12)

Ansicht unten: "Vue de l'isle St. Vincent a o. s. o." (5 x 15 cm). Titelkartusche unten links, Massstabsleiste unten rechts. Süden oben. Numerierung unten rechts: "Tom. II. No. 12.".

Ursprungswerk: Band 2 der "Histoire générale des voyages" von A. F. Prévost (Paris : Didot, 1746). Auf Papier aufgeklebt

Ryh 8402 : 40 B

15516 Isle de May. Veue de l'isle S. Jago ou St. Jacques. Le havre de Praya dans l'isle de St. Jago. – [Paris] :

[Didot], [1746]. – 3 Karten auf 1 Blatt : Kupferdruck ; 15 x 21 cm. – (Histoire générale des voyages ; tom. 2, no. 11)

Ansichten oben links ("Isle de May", 7 x 11 cm) und unten links ("Veue ...", 8 x 11 cm), Plan rechts ("Le havre ...", 15 x 11 cm).

Numerierung unten rechts: "Tom. II. No. 11.". Ursprungswerk: Band 2 der "Histoire générale des voyages" von A. F. Prévost (Paris : Didot, 1746). Auf Papier aufgeklebt

Ryh 8402 : 40 C

15517 Vue du Cap Verd a trois lieües en mer au sud sud ouest. Vue du Cap Verd a trois lieües en mer au sud sud est / Chedel sculp. – [Paris] : [Didot], [1746]. – 2 Ansichten auf 1 Blatt : Kupferdruck ; je 9 x 12 cm. – (Histoire générale des voyages ; tom. 2, no. 6)

Titelkartusche jeweils oben. Numerierung unten rechts: "T. II. No. VI.". Ursprungswerk: Band 2 der "Histoire générale des voyages" von A. F. Prévost (Paris : Didot, 1746). Auf Papier aufgeklebt

Ryh 8402 : 41 A

15518 Vue du Cap Verd. Autre vue du Cap Verd dans l'eloignement / Chedel delin. et sculp. – [Paris] : [Didot], [1746]. – 2 Ansichten auf 1 Blatt : Kupferdruck ; je 9 x 12 cm. – (Histoire générale des voyages ; [tom. 2], no. 12)

Titelkartusche jeweils oben. Numerierung unten rechts: "No. XII.". Ursprungswerk: Band 2 der "Histoire générale des voyages" von A. F. Prévost (Paris : Didot, 1746). Auf Papier aufgeklebt

Ryh 8402 : 41 B

15519 Carte exacte de la côte du Cap Verd. – [Paris] : [Didot], [1746]. – 1 Karte : Kupferdruck ; 20 x 14 cm, Bildgrösse 22 x 14 cm. – (Histoire générale des voyages ; tom. 1, no. 15)

Küstenansicht unten (3 x 14 cm), Titelkartusche und Legende oben links. Numerierungen unten rechts ("15") und oben rechts ("T. I. P. 275."). Ursprungswerk: Band 1 der "Histoire générale des

voyages" von A. F. Prévost (Paris : Didot, 1746). Auf Papier aufgeklebt
Ryh 8402 : 41 C

15520 Plan de Portendic appelée aussi Portudaddi ou Penia / tiré de Labat. – [Paris] : [Didot], [1746]. – 1 Plan : Kupferdruck ; 21 x 15 cm. – (Histoire générale des voyages ; tom. 2, no. 17)

Titelkartusche oben rechts, Legende oben links. Numerierung unten rechts: "Tom. II. No. 17.". Ursprungswerk: Band 2 der "Histoire générale des voyages" von A. F. Prévost (Paris : Didot, 1746). Auf Papier aufgeklebt
Ryh 8402 : 41 D

15521 Ile de St. Philipe ou de Fuego avec son volcan / Cochin filius del. ; Chedel sculp. – [Paris] : [Didot], [1746]. – 1 Ansicht : Kupferdruck ; 18 x 12 cm. – (Histoire générale des voyages ; [tom. 2], no. 21)
 Titeltkarte oben. Numerierung unten rechts: "No. XXI.". Ursprungswerk: Band 2 der "Histoire générale des voyages" von A. F. Prévost (Paris : Didot, 1746). Auf Papier aufgeklebt

Ryh 8402 : 42 A

15522 Vue de la rade de l'île de Gorée. – [Paris] : [Didot], [1746]. – 1 Ansicht : Kupferdruck ; 7 x 13 cm, Bildgröße 20 x 14 cm. – (Histoire générale des voyages ; tom. 2, no. 1)

Titelkartusche oben, bildliche Darstellungen (Werkzeug, Schmuck) unten (11 x 13 cm). Numerierung unten rechts: "T. II. No. I.". Ursprungswerk: Band 2 der "Histoire générale des voyages" von A. F. Prévost (Paris : Didot, 1746). Auf Papier aufgeklebt

Ryh 8402 : 42 B

15523 Plan de la ville et des forts de St. Yago. – [Paris] : [Didot], [1746]. – 1 Plan : Kupferdruck ; 19 x 15 cm. – (Histoire générale des voyages ; tom. 2, no. 10)

Titel und Massstabsleiste oben. Numerierung unten rechts: "Tom. II. No. 10.". Ursprungswerk: Band 2 der "Histoire générale des voyages" von A. F. Prévost (Paris : Didot, 1746). Auf Papier aufgeklebt

Ryh 8402 : 42 C

15524 Vue de Porto grande dans l'île de St. Vincent / Cochin filius delineavit ; Chedel sculp. – [Paris] : [Didot], [1746]. – 1 Ansicht : Kupferdruck ; 18 x 12 cm. – (Histoire générale des voyages ; [tom. 2], no. 19)

Titelkartusche oben. Numerierung unten rechts: "No. XIX.". Ursprungswerk: Band 2 der "Histoire générale des voyages" von A. F. Prévost (Paris : Didot, 1746). Auf Papier aufgeklebt

Ryh 8402 : 42 D

15525 Plan de l'île de Gorée / sur les desseins du Sr. Compagnon ; L. Duv. Tardieu sculp. – [Paris] : [Didot], [1746]. – 1 Vogelschauplan : Kupferdruck ; 20 x 37 cm. – (Histoire générale des voyages ; [tom. 2], no. 19)

Titel oben Mitte, Massstabsleiste oben links, Legende unten. Westsüdwest oben. Numerierung unten rechts: "No. 19.". Ursprungswerk: Band 2 der "Histoire générale des voyages" von A. F. Prévost (Paris : Didot, 1746). Auf Papier aufgeklebt

Ryh 8402 : 43 A

15526 Plan de l'île de Goré : avec ses fortifications. – [Paris] : [Didot], [1746]. – 1 Plan : Kupferdruck ; 20 x 28 cm. – (Histoire générale des voyages ; tom. 2, no. 18)

Titel- und Massstabskartusche oben rechts, Legende unten links. Südwesten oben. Numerierung unten rechts: "Tom. II. No. 18.". Ursprungswerk: Band 2 der "Histoire générale des voyages" von A.

F. Prévost (Paris : Didot, 1746). Auf Papier aufgeklebt
Ryh 8402 : 43 B

15527 Isle de Madagascar autrement isle de St. Laurent / par N. B[ellin] ing.r de la marine. – [Ca. 1:6200000]. – [Paris] : [Didot], 1747. – 1 Karte : Kupferdruck ; 28 x 22 cm. – (Histoire générale des voyages ; tom. 5, no. 11)

Titel und Massstabsleiste oben links, Erläuterungen unten rechts. Nullmeridian: Ferro. Numerierung unten rechts: "Tom. V. No. 11.". Ursprungswerk: Band 5 der "Histoire générale des voyages" von A. F. Prévost (Paris : Didot, 1748). Auf Papier aufgeklebt

Ryh 8402 : 44 A

15528 Plan du Fort Dauphin construit par les Francois dans l'isle de Madagascar : pour servir a l'histoire generale des voyages. – [Paris] : [Didot], 1750. – 1 Plan : Kupferdruck ; 21 x 28 cm. – (Histoire générale des voyages ; tom. 8, no. 10)

Titel- und Massstabskartusche oben links. Nordosten oben. Numerierung unten rechts: "Tome VIII No. 10.". Ursprungswerk: Band 8 der "Histoire générale des voyages" von A. F. Prévost (Paris : Didot, 1750). Auf Papier aufgeklebt

Ryh 8402 : 44 B

15529 Carte de l'isle d'Anjouan une des isles de Comore / par le cap.e Cornwal. – [Ca. 1:220000]. – [Paris] : [Didot], [1748]. – 1 Karte : Kupferdruck ; 21 x 16 cm. – (Histoire générale des voyages ; tom. 5, no. 13)

Titel und Massstabsleiste oben. Numerierung unten rechts: "Tome V. No. 13.". Ursprungswerk: Band 5 der "Histoire générale des voyages" von A. F. Prévost (Paris : Didot, 1748). Auf Papier aufgeklebt

Ryh 8402 : 45 A

15530 Carte des isles de Comore Johanna ou Anjouan Mohilla ou Moaly et Mayote / dressée sur les remarques des navigateurs par N. Bellin ing.r de la marine. – [Ca. 1:430000]. – [Paris] : [Didot], [1748]. – 1 Karte : Kupferdruck ; 22 x 24 cm. – (Histoire générale des voyages ; tom. 5, no. 12)

Titel und Massstabsleiste oben rechts. Numerierung unten rechts: "Tom. V. No. 12.". Ursprungswerk: Band 5 der "Histoire générale des voyages" von A. F. Prévost (Paris : Didot, 1748). Auf Papier aufgeklebt

Ryh 8402 : 45 B

15531 Ile Maurice nommée depuis ile de France. – [Paris] : [Didot], [1750]. – 1 Ansicht : Kupferdruck ; 17 x 21 cm. – (Histoire générale des voyages ; tom. 8, no. 3)

Titel oben, Legende unten. Numerierung unten rechts: "T. VIII. No. 3.". Ursprungswerk: Band 8 der "Histoire générale des voyages" von A. F. Prévost (Paris : Didot, 1750). Auf Papier aufgeklebt

Ryh 8402 : 46 A

15532 Carte de l'île de Bourbon autrefois Mascareigne : pour servir a l'Histoire generale des voyages / par M.

Bellin ing.r ord.re de la marine. – [Ca. 1:540000]. – [Paris] : [Didot], [1750]. – 1 Karte : Kupferdruck ; 19 x 23 cm. – (Histoire générale des voyages ; tom. 8, no. 11)

Titel und Massstabsleiste unten rechts. Nullmeridian: Ferro. Numerierung unten rechts: "Tome VIII. No. 11.". Ursprungswerk: Band 8 der "Histoire générale des voyages" von A. F. Prévost (Paris : Didot, 1750). Auf Papier aufgeklebt

Ryh 8402 : 46 B

20.2.3 Amerika • America

15533 America : cartes de l'histoire générale des voyages. – [Versch. Orte], 1751–1761. – 67 Kt. (in Sammelband) ; 41 cm
Systematische Gliederung nach Ryhiner: Atlas de l'histoire générale des voyages, Bd. 3 **Ryh 8403**

15534 Carte reduite des parties septentrionales du globe, situées entre l'Asie et l'Amérique : pour servir à l'Histoire générale des voyages / par M. Bellin ing.r de la marine. – [Paris] : [Didot], 1758. – 1 Karte : Kupferdruck ; 19 x 33 cm. – (Histoire générale des voyages ; tom. 15, no. 4) Nullmeridian: Paris. Numerierungen unten links ("Tome XV") und unten rechts ("No. 4."). Ursprungswerk: Band 15 der "Histoire générale des voyages" von A. F. Prévost (Paris : Didot, 1759). Auf Papier aufgeklebt **Ryh 8403 : 1 A**

15535 Carte du Spits-Berg : suivant les Hollandois : pour servir à l'Histoire générale des voyages / par M. B[ellin] ing.r de la marine. – [Paris] : [Didot], 1758. – 1 Karte : Kupferdruck ; 20 x 28 cm. – (Histoire générale des voyages ; tom. 15, no. 5) Numerierungen unten links ("Tome XV.") und unten rechts ("No. 5."). Ursprungswerk: Band 15 der "Histoire générale des voyages" von A. F. Prévost (Paris : Didot, 1759). Auf Papier aufgeklebt **Ryh 8403 : 1 B**

15536 Carte des parties du nord-ouest de l'Amérique / suivant les voyages de Middleton et d'Ellis en 1742 et 1746 pour chercher une passage dans la mer du Sud ; par M. B[ellin] ing.r de la marine 1753. – [Ca. 1:6000000]. – [Paris] : [Didot], [1759]. – 1 Karte : Kupferdruck ; 19 x 26 cm. – (Histoire générale des voyages ; tom. 15, no. 6) Numerierungen unten links ("Tome XV.") und unten rechts ("No. 6."). Ursprungswerk: Band 15 der "Histoire générale des voyages" von A. F. Prévost (Paris : Didot, 1759). Auf Papier aufgeklebt **Ryh 8403 : 2 A**

15537 Carte de la baie de Hudson : pour servir à l'Histoire générale des voyages / par M. B[ellin] ing.r de la marine. – [Ca. 1:9300000]. – [Paris] : [Didot], 1757. – 1 Karte : Kupferdruck ; 21 x 29 cm. – (Histoire générale des voyages ; tom. 14, no. 14) Nullmeridian: Paris. Numerierungen unten links ("Tom XIV.") und unten rechts ("No. 14."). Ursprungswerk: Band 14 der "Histoire générale des voyages" von A. F. Prévost (Paris : Didot, 1757). Auf Papier aufgeklebt **Ryh 8403 : 2 B**

15538 Carte des lacs du Canada : pour servir à l'Histoire générale des voyages / par M. B[ellin] ing. de la mar. – [Ca. 1:6700000]. – [Paris] : [Didot], 1757. – 1 Karte : Kupferdruck ; 18 x 28 cm. – (Histoire générale des voyages ; tom. 14, no. 18) Numerierungen unten links ("Tom XIV.") und unten rechts ("No. 18."). Ursprungswerk: Band 14 der "Histoire générale des voyages" von A. F. Prévost (Paris : Didot, 1757). Auf Papier aufgeklebt **Ryh 8403 : 3 A**

15539 Carte du golphe de St. Laurent et pays voisins : pour servir à l'Histoire générale des voyages. – [Ca. 1:4000000]. – [Paris] : [Didot], [1756]. – 1 Karte :

Kupferdruck ; 20 x 34 cm. – (Histoire générale des voyages ; tom. 13, no. 2) Titel- und Massstabskartusche unten rechts. Nullmeridian: Paris. Numerierungen unten links ("Tom. XIII.") und unten rechts ("No. 2."). Ursprungswerk: Band 13 der "Histoire générale des voyages" von A. F. Prévost (Paris : Didot, 1756). Auf Papier aufgeklebt **Ryh 8403 : 3 B**

15540 Carte du cours du fleuve de St. Laurent depuis son embouchure jusqu'au dessus de Quebec : pour servir à l'Histoire générale des voyages / par M. B[ellin] ing. de la m.e. – [Ca. 1:2800000]. – [Paris] : [Didot], 1757. – 1 Karte : Kupferdruck ; 18 x 29 cm. – (Histoire générale des voyages ; tom. 14, no. 15) Nullmeridian: Paris. Numerierungen unten links ("Tom XIV.") und unten rechts ("No. 15."). Ursprungswerk: Band 14 der "Histoire générale des voyages" von A. F. Prévost (Paris : Didot, 1757). Auf Papier aufgeklebt **Ryh 8403 : 4 A**

15541 Suite du cours du fleuve de St. Laurent depuis Quebec jusqu'au lac Ontario : pour servir à l'Histoire générale des voyages / par M. B[ellin] ing. de la m.e. – [Ca. 1:2800000]. – [Paris] : [Didot], 1757. – 1 Karte : Kupferdruck ; 17 x 27 cm. – (Histoire générale des voyages ; tom. 14, no. 17) Nullmeridian: Paris. Numerierungen unten links ("Tom XIV.") und unten rechts ("No. 17."). Ursprungswerk: Band 14 der "Histoire générale des voyages" von A. F. Prévost (Paris : Didot, 1757). Auf Papier aufgeklebt **Ryh 8403 : 4 B**

15542 Carte de l'Accadie et pays voisins : pour servir à l'Histoire générale des voyages / par M. B[ellin] ing.r de la marine. – [Ca. 1:2200000]. – [Paris] : [Didot], 1757. – 1 Karte : Kupferdruck ; 20 x 32 cm. – (Histoire générale des voyages ; tom. 14, no. 13) Nullmeridian: Paris. Numerierungen unten links ("Tom XIV.") und unten rechts ("No. 13."). Ursprungswerk: Band 14 der "Histoire générale des voyages" von A. F. Prévost (Paris : Didot, 1757). Auf Papier aufgeklebt **Ryh 8403 : 5 A**

15543 Carte de la Nouvelle Angleterre Nouvelle Yorck et Pensilvanie : pour servir à l'Histoire générale des voyages / par M. B[ellin] ing. de la mar.e. – [Ca. 1:3500000]. – [Paris] : [Didot], [1757]. – 1 Karte : Kupferdruck ; 19 x 28 cm. – (Histoire générale des voyages ; tom. 14, no. 9) Titel- und Massstabskartusche unten rechts. Nullmeridian: Paris. Numerierungen unten links ("Tom. XIV") und unten rechts ("No. 9."). Ursprungswerk: Band 14 der "Histoire générale des voyages" von A. F. Prévost (Paris : Didot, 1757). Auf Papier aufgeklebt **Ryh 8403 : 5 B**

15544 Plan de la ville de Quebec / [Stecher: Augustin?] Foin. – [Paris] : [Didot], [1757]. – 1 Plan : Kupferdruck ; 20 x 24 cm. – (Histoire générale des voyages ; tom. 14, no. 16) Legende rechts, Massstabsleiste oben links. Westen oben. Numerierungen unten links ("Tom. XIV") und unten rechts ("No. 16."). Ursprungswerk: Band 14 der "Histoire générale des voyages" von A. F. Prévost (Paris : Didot, 1757). Auf Papier aufgeklebt **Ryh 8403 : 6 A**

15545 Plan de la ville de Boston et ses environs. – [Paris] : [Didot], [1757]. – 1 Plan : Kupferdruck ; 16 x 17 cm, Bildgrösse 17 x 27 cm. – (Histoire générale des voyages ; tom. 14, no. 10)

Legende, Titel und Massstabsleisten links. Numerierungen unten links ("Tom XIV.") und unten rechts ("No. 10."). Ursprungswerk: Band 14 der "Histoire générale des voyages" von A. F. Prévost (Paris : Didot, 1757). Auf Papier aufgeklebt **Ryh 8403 : 6 B**

15546 Carte de la baye de Chesapeack et pays voisins : pour servir a l'Histoire generale des voyages / tirée des meilleures cartes angloises. – [Ca. 1:2200000]. – [Paris] : [Didot], [1757]. – 1 Karte : Kupferdruck ; 18 x 27 cm. – (Histoire générale des voyages ; tom. 14, no. 8)

Titel- und Massstabskartusche unten rechts. Nullmeridian: Paris. Numerierungen unten links ("Tom XIV.") und unten rechts ("No. 8."). Ursprungswerk: Band 14 der "Histoire générale des voyages" von A. F. Prévost (Paris : Didot, 1757). Auf Papier aufgeklebt **Ryh 8403 : 7 A**

15547 Carte de la Caroline et Georgie : pour servir à l'Histoire generale des voyages / tirée des auteurs anglois par M. B[ellin] ing. de la marine. – [Ca. 1:4000000]. – [Paris] : [Didot], 1757. – 1 Karte : Kupferdruck ; 17 x 27 cm. – (Histoire générale des voyages ; tom. 14, no. 11)

Titel- und Massstabskartusche unten rechts. Numerierungen unten links ("Tom XIV.") und unten rechts ("No. 8."). Ursprungswerk: Band 14 der "Histoire générale des voyages" von A. F. Prévost (Paris : Didot, 1757). Auf Papier aufgeklebt **Ryh 8403 : 7 B**

15548 Carte de la Louisiane et pays voisins : pour servir a l'Histoire generale des voyages / par M. B[ellin] ing. de la marine. – [Ca. 1:9300000]. – [Paris] : [Didot], 1757. – 1 Karte : Kupferdruck ; 20 x 29 cm. – (Histoire générale des voyages ; tom. 14, no. 12)

Numerierungen unten links ("Tom XIV.") und unten rechts ("No. 12."). Ursprungswerk: Band 14 der "Histoire générale des voyages" von A. F. Prévost (Paris : Didot, 1757). Auf Papier aufgeklebt **Ryh 8403 : 8 A**

15549 Plan de la Nouvelle Orleans / sur les manuscrites du Depôt des carte de la marine par M. B[ellin] ing. de la marine. – [Paris] : [Didot], [1757]. – 1 Plan : Kupferdruck ; 19 x 28 cm. – (Histoire générale des voyages ; tom. 14, no. 19)

Titel und Legende oben. Nordwesten oben. Numerierungen unten links ("Tom. XIV.") und unten rechts ("No. 19."). Ursprungswerk: Band 14 der "Histoire générale des voyages" von A. F. Prévost (Paris : Didot, 1757). Auf Papier aufgeklebt **Ryh 8403 : 8 B**

15550 Carte du Mexique : pour l'Histoire generale des voyages / par M. B[ellin] ing. de la marine. – [Ca. 1:5100000]. – [Paris] : [Didot], 1754. – 1 Karte : Kupferdruck ; 18 x 28 cm. – (Histoire générale des voyages ; tom. 12, no. 8)

Numerierung unten rechts: "Tom. XII. No. 8.". Ursprungswerk: Band 12 der "Histoire générale des voyages" von A. F. Prévost (Paris : Didot, 1756). Auf Papier aufgeklebt **Ryh 8403 : 9 A**

15551 Carte du lac de Mexico, et de ses environs lors de la conquête des Espagnols : pour servir a l'Histoire generale des voyages. – [Ca. 1:350000]. – [Paris] :

[Didot], [1756]. – 1 Karte : Kupferdruck ; 21 x 16 cm. – (Histoire générale des voyages ; tom. 12, no. 9)

Titel und Massstabskartusche unten Mitte. Numerierung unten rechts: "Tom XII. No. 9.". Ursprungswerk: Band 12 der "Histoire générale des voyages" von A. F. Prévost (Paris : Didot, 1756). Auf Papier aufgeklebt **Ryh 8403 : 9 B**

15552 Carte des environs de la ville de Mexico : pour l'Histoire gen.e des voyages. – [Ca. 1:430000]. – [Paris] : [Didot], 1754. – 1 Karte : Kupferdruck ; 20 x 16 cm. – (Histoire générale des voyages ; tom. 12, no. 10)

Numerierung unten rechts: "Tom. XII. No. 10.". Ursprungswerk: Band 12 der "Histoire générale des voyages" von A. F. Prévost (Paris : Didot, 1756). Auf Papier aufgeklebt **Ryh 8403 : 9 C**

15553 Carte des provinces de Tabasco, Chiapa, Verapaz, Guatimala, Honduras et Yucatan située dans l'Amerique meridionale : pour l'Histoire generale des voyages / par M. B[ellin] ing. de la marine. – [Ca. 1:5100000]. – [Paris] : [Didot], [1756]. – 1 Karte : Kupferdruck ; 19 x 32 cm. – (Histoire générale des voyages ; tom. 12, no. 6)

Titel- und Massstabskartusche oben rechts. Numerierung unten rechts: "Tom. XII. No. 6.". Ursprungswerk: Band 12 der "Histoire générale des voyages" von A. F. Prévost (Paris : Didot, 1756). Auf Papier aufgeklebt **Ryh 8403 : 10 A**

15554 Carte de l'isthme de Panama et des provinces de Veragua Terre Ferme et Darien : pour l'Histoire generale des voyages / par M. Bellin ing. de la marine. – [Ca. 1:3100000]. – [Paris] : [Didot], 1754. – 1 Karte : Kupferdruck ; 18 x 28 cm. – (Histoire générale des voyages ; tom. 12, no. 5)

Titel- und Massstabskartusche unten links. Nullmeridiane: Ferro, Paris. Numerierung unten rechts: "Tom. XII. No. 5.". Ursprungswerk: Band 12 der "Histoire générale des voyages" von A. F. Prévost (Paris : Didot, 1756). Auf Papier aufgeklebt **Ryh 8403 : 10 B**

15555 Ancien Mexico / Chedel sc. – [Paris] : [Didot], [1756]. – 1 Ansicht : Kupferdruck ; 16 x 25 cm. – (Histoire générale des voyages ; tom. 12, no. 7)

Titelkartusche unten Mitte. Numerierung unten rechts: "Tom. XII. No. VII.". Ursprungswerk: Band 12 der "Histoire générale des voyages" von A. F. Prévost (Paris : Didot, 1756). Auf Papier aufgeklebt **Ryh 8403 : 11 A**

15556 Nouveau Mexico / Chedel sc. – [Paris] : [Didot], [1756]. – 1 Ansicht : Kupferdruck ; 16 x 25 cm. – (Histoire générale des voyages ; tom. 12, no. 6)

Titelkartusche oben Mitte. Numerierung unten rechts: "Tom. XII. No. VI.". Ursprungswerk: Band 12 der "Histoire générale des voyages" von A. F. Prévost (Paris : Didot, 1756). Auf Papier aufgeklebt **Ryh 8403 : 11 B**

15557 Plan du port d'Acapulco sur la côte du Mexique dans la mer du Sud : à 16° 45' de latit. septentrionale et a 108° 22' de longitude occidentale de Londres. – [Paris] : [Didot], [1756]. – 1 Plan : Kupferdruck ; 19 x 15 cm. – (Histoire générale des voyages ; tom. 12, no. 13)

Titel und Legende oben links, Massstabsleiste unten Mitte. Osten oben. Numerierung unten rechts: "Tom. XII. No. 13.". Ursprungswerk: Band 12 der "Histoire générale des voyages" von A. F. Prévost (Paris : Didot, 1756). Auf Papier aufgeklebt **Ryh 8403 : 12 A**

15558 Vue de l'entrée de Chequetan ou Seguataneo. Vue de l'entrée du port d'Acapulco. – [Amsterdam] : [Arkstée et Merkus], [1761]. – 2 Ansichten auf 1 Blatt : Kupferdruck ; je 9 x 35 cm. – (Histoire générale des voyages ; suppl. tome 12, no. 26)

Numerierung unten links: "Suppl. au tome XII. No. 26.". Ursprungswerk: "Suite de l'Histoire générale des voyages" (Bd. 17 des Gesamtwerks) von A. F. Prévost (Amsterdam : Arkstée et Merkus, 1761). Auf Papier aufgeklebt **Ryh 8403 : 12 B**

15559 Plan de la rade et ville de la Vera-Cruz située par 19. deg. 10 min. de lat. sep. et 100 d. 15 m. a l'occid. de Paris / par M. B[ellin] ing. de la marine. – [Paris] : [Didot], 1754. – 1 Plan : Kupferdruck ; 18 x 16 cm. – (Histoire générale des voyages ; tom. 12, no. 7)

Titel und Massstabsleiste oben, Legende unten links. Numerierung unten rechts: "Tom. XII. No. 7.". Ursprungswerk: Band 12 der "Histoire générale des voyages" von A. F. Prévost (Paris : Didot, 1756). Auf Papier aufgeklebt **Ryh 8403 : 13 A**

15560 Plan de Port Royal et de ses environs situé dans la baie de Campeche. – [Paris] : [Didot], [1756]. – 1 Plan : Kupferdruck ; 19 x 14 cm. – (Histoire générale des voyages ; tom. 12, no. 11)

Titel- und Massstabskartusche oben. Numerierung unten rechts: "Tom. XII. No. 11.". Ursprungswerk: Band 12 der "Histoire générale des voyages" von A. F. Prévost (Paris : Didot, 1756). Auf Papier aufgeklebt **Ryh 8403 : 13 B**

15561 Carte des provinces de Nicaragua et Costa Rica : pour l'Histoire generale des voyages / par M. B[ellin] ing.r de la marine. – [Ca. 1:5100000]. – [Paris] : [Didot], 1754. – 1 Plan : Kupferdruck ; 20 x 16 cm. – (Histoire générale des voyages ; tom. 12, no. 12)

Titelkartusche oben, Massstabsleiste unten links. Numerierung unten rechts: "Tom. XII. No. 12.". Ursprungswerk: Band 12 der "Histoire générale des voyages" von A. F. Prévost (Paris : Didot, 1756). Auf Papier aufgeklebt **Ryh 8403 : 13 C**

15562 Amerique meridionale : pour servir à l'Histoire generale des voyages. – [Ca. 1:40000000]. – [Paris] : [Didot], [1756]. – 1 Karte : Kupferdruck ; 18 x 13 cm. – (Histoire générale des voyages ; tom. 13, no. 1)

Titel- und Massstabskartusche unten rechts. Numerierungen unten links ("Tom. XIII.") und unten rechts ("No. 1."). Ursprungswerk: Band 13 der "Histoire générale des voyages" von A. F. Prévost (Paris : Didot, 1756). Auf Papier aufgeklebt **Ryh 8403 : 13 D**

15563 Carte des provinces de Tierra Firme, Darien, Cartagene et Nouvelle Grenade : pour servir a l'Histoire generale des voyages / tiree des meilleures cartes et en particulier de l'Amerique de M. d'Anville. – [Ca. 1:7000000]. – [Paris] : [Didot], 1756. – 1 Karte : Kupferdruck ; 19 x 25 cm. – (Histoire générale des voyages ; tom. 13, no. 3)

Titel- und Massstabskartusche unten links. Nullmeridian: Paris. Numerierungen unten links ("Tom. XIII.") und unten rechts ("No. 3."). Ursprungswerk: Band 13 der "Histoire générale des voyages" von A. F. Prévost (Paris : Didot, 1756). Auf Papier aufgeklebt **Ryh 8403 : 14 A**

15564 Carte des provinces de Cartagene, S Marthe et Venezuela : pour servir a l'Histoire generale des voyages /

par M. B[ellin] ing. de la marine. – [Ca. 1:3100000]. – [Paris] : [Didot], 1754. – 1 Karte : Kupferdruck ; 18 x 28 cm. – (Histoire générale des voyages ; tom. 12, no. 4) Titel- und Massstabskartusche oben links. Nullmeridian: Paris. Numerierung unten rechts: "Tom. XII. No. 4.". Ursprungswerk: Band 12 der "Histoire générale des voyages" von A. F. Prévost (Paris : Didot, 1756). Auf Papier aufgeklebt **Ryh 8403 : 14 B**

15565 Carte des provinces de Caracas, Comana, et Paria situées dans l'Amerique meridionale : pour l'Histoire generale des voyages / par le S. B[ellin] ing. de la m.e. – [Ca. 1:3100000]. – [Paris] : [Didot], [1756]. – 1 Karte : Kupferdruck ; 18 x 28 cm. – (Histoire générale des voyages ; tom. 12, no. 3)

Titel- und Massstabskartusche unten Mitte. Nullmeridiane: Ferro, Paris. Numerierung unten rechts: "Tom. XII. No. 3.". Ursprungswerk: Band 12 der "Histoire générale des voyages" von A. F. Prévost (Paris : Didot, 1756). Auf Papier aufgeklebt **Ryh 8403 : 15 A**

15566 Carte de la Guyane : pour servir à l'Histoire generale des voyages / tiré de la carte de l'Amerique de M. Danville. – [Ca. 1:4000000]. – [Paris] : [Didot], 1757. – 1 Karte : Kupferdruck ; 22 x 31 cm. – (Histoire générale des voyages ; tom. 14, no. 7)

Nullmeridian: Paris. Numerierungen unten links ("Tom XIV.") und unten rechts ("No. 7."). Ursprungswerk: Band 14 der "Histoire générale des voyages" von A. F. Prévost (Paris : Didot, 1757). Auf Papier aufgeklebt **Ryh 8403 : 15 B**

15567 Carte de l'isle de Caienne et de ses environs : pour servir a l'Histoire des voyages / par le Sr. Bellin ing.r de la marine, de la Societé royale de Londres. – [Ca. 1:350000]. – [Paris] : [Didot], 1753. – 1 Karte : Kupferdruck ; 21 x 28 cm. – (Histoire générale des voyages ; tom. 11, no. 3)

Titel und Massstabsleiste oben rechts. Nullmeridiane: Ferro, Paris. Numerierung unten rechts: "Tom. XI. No. 3.". Ursprungswerk: Band 11 der "Histoire générale des voyages" von A. F. Prévost (Paris : Didot, 1753). Auf Papier aufgeklebt **Ryh 8403 : 16 A**

15568 La ville de Cayenne : pour servir a l'Histoire des voyages. – [Paris] : [Didot], 1753. – 1 Plan : Kupferdruck ; 22 x 28 cm. – (Histoire générale des voyages ; tom. 11, no. 4)

Titel- und Massstabskartusche unten links. Nordwesten oben. Numerierung unten rechts: "Tome XI. No. 4.". Ursprungswerk: Band 11 der "Histoire générale des voyages" von A. F. Prévost (Paris : Didot, 1753). Auf Papier aufgeklebt **Ryh 8403 : 16 B**

15569 Carte du Bresil : prem. partie depuis la riviere des Amazones jusqu'a la baie de Tous les Saints : pour servir a l'Histoire generale des voyages / tiré de la carte de l'Amerique de Mr. Danville. – [Ca. 1:6500000]. – [Paris] : [Didot], [1757]. – 1 Karte : Kupferdruck ; 23 x 31 cm. – (Histoire générale des voyages ; tom. 14, no. 6)

Titel- und Massstabskartusche unten links. Nullmeridian: Paris. Numerierungen unten links ("Tom. XIV") und unten rechts ("No. 6."). Ursprungswerk: Band 14 der "Histoire générale des voyages" von A. F. Prévost (Paris : Didot, 1757). Auf Papier aufgeklebt **Ryh 8403 : 17 A**

15570 Suite du Bresil depuis la baye de Tous les Saints jusqu'a St. Paul : pour servir a l'Histoire gen.le des voyages / tiré de l'Amerique de M. Danville. – [Ca. 1:6500000]. – [Paris] : [Didot], [1757]. – 1 Karte : Kupferdruck ; 23 x 16 cm. – (Histoire générale des voyages ; tom. 14, no. 4)

Titelkartusche unten rechts, Massstabkartusche oben links. Nullmeridian: Paris. Numerierungen unten links ("Tom XIV.") und unten rechts ("No. 4."). Ursprungswerk: Band 14 der "Histoire générale des voyages" von A. F. Prévost (Paris : Didot, 1757). Auf Papier aufgeklebt
Ryh 8403 : 17 B

15571 Suite du Bresil : pour servir a l'Histoire generale des voyages / tiré de la carte d'Amerique de M. Danville. – [Ca. 1:6500000]. – [Paris] : [Didot], [1757]. – 1 Karte : Kupferdruck ; 22 x 16 cm. – (Histoire générale des voyages ; tom. 14, no. 3)

Titel- und Massstabkartusche unten rechts. Numerierungen unten links ("Tom. XIV.") und unten rechts ("No 3."). Ursprungswerk: Band 14 der "Histoire générale des voyages" von A. F. Prévost (Paris : Didot, 1757). Auf Papier aufgeklebt
Ryh 8403 : 17 C

15572 Plan de la ville de Carthagene des Indes : située par les 10 deg. 25 min. 48 sec. de lat.e boreale et par les 301 deg. 19 min. de longit. comptée du meridien de Teneriffe : ou l'on voit la situation de cette ville sur la côte nord de l'Amerique merid. / levee par ordre du roi en 1735. – [Paris] : [Didot], [1756]. – 1 Plan : Kupferdruck ; 19 x 28 cm. – (Histoire générale des voyages ; tom. 13, no. 4)

Titel- und Massstabkartusche unten links, Legende rechts. Ost-südost oben. Numerierungen unten links ("Tom XIII") und unten rechts ("No. 4."). Ursprungswerk: Band 13 der "Histoire générale des voyages" von A. F. Prévost (Paris : Didot, 1756). Auf Papier aufgeklebt
Ryh 8403 : 18 A

15573 Plan de la ville de St. Salvador capitale du Bresil. – [Paris] : [Didot], [1757]. – 1 Plan : Kupferdruck ; 14 x 30 cm, Bildgrösse 19 x 30 cm. – (Histoire générale des voyages ; tom. 14, no. 5)

Ansicht oben: "Vue de la ville de St. Salvador du coté de la baye" (5 x 30 cm). Legende links und rechts. Numerierungen unten links ("Tom. XIV.") und unten rechts ("No. 5."). Ursprungswerk: Band 14 der "Histoire générale des voyages" von A. F. Prévost (Paris : Didot, 1757). Auf Papier aufgeklebt
Ryh 8403 : 18 B

15574 Carte de la province de Quito au Perou : dressée sur les observations astonomiques, mesures géographiques, journaux de route et mémoires de Mr. de la Condamine. et sur ceux de Don Pedro Maldonado / par Mr. d'Anville de l'Acad. imperiale de Petersbourg. – [Ca. 1:1400000]. – [Paris] : [Didot], 1751. – 1 Karte : Kupferdruck ; 58 x 34 cm. – (Histoire générale des voyages ; tom. 13, no. 10)

Numerierungen unten links ("Tom. XIII") und unten rechts ("No. 10."). Ursprungswerk: Band 13 der "Histoire générale des voyages" von A. F. Prévost (Paris : Didot, 1753). Auf Papier aufgeklebt
Ryh 8403 : 19

15575 Suite du Perou audience de Lima : pour l'Histoire generale des voyages / tiré des meilleures cartes et en particulier de celles de Mr. Danville. – [Ca. 1:4600000]. –

[Paris] : [Didot], [1756]. – 1 Karte : Kupferdruck ; 20 x 28 cm. – (Histoire générale des voyages ; tom. 13, no. 5) Titel- und Massstabkartusche unten links. Nullmeridian: Paris. Numerierungen unten links ("Tom. XIII") und unten rechts ("No. 5."). Ursprungswerk: Band 13 der "Histoire générale des voyages" von A. F. Prévost (Paris : Didot, 1756). Auf Papier aufgeklebt

Ryh 8403 : 20 A

15576 Suite du Perou audience de Charcas : pour servir a l'Histoire generale des voyages / tiré des meilleures cartes et en particulier de l'Amerique de M. d'Anville. – [Ca. 1:4800000]. – [Paris] : [Didot], 1756. – 1 Karte : Kupferdruck ; 21 x 29 cm. – (Histoire générale des voyages ; tom. 13, no. 6)

Titel- und Massstabkartusche unten links. Numerierungen unten links ("Tom. XIII.") und unten rechts ("No. 6."). Ursprungswerk: Band 13 der "Histoire générale des voyages" von A. F. Prévost (Paris : Didot, 1756). Auf Papier aufgeklebt
Ryh 8403 : 20 B

15577 Plan scenographique de la cité des rois ou Lima capitale du royaume de Perou : située par les 12 deg. 2 m. 31 s. de latitude meridionale et par les 299 d. 27 m. 7 2/3 s. de longitude a l'occident du meridien de Teneriffe telle quelle etoit avant qu'elle fut detruite par le dernier tremblement de terre. – [Paris] : [Didot], [1756]. – 1 Plan : Kupferdruck ; 20 x 28 cm. – (Histoire générale des voyages ; tom. 13, no. 8)

Titel und Massstabsleisten oben links, Legende rechts. Numerierungen unten links ("Tom. XIII.") und unten rechts ("No. 8."). Ursprungswerk: Band 13 der "Histoire générale des voyages" von A. F. Prévost (Paris : Didot, 1756). Auf Papier aufgeklebt

Ryh 8403 : 21 A

15578 Plan de la ville et cité de St. Francois de Quito : située par les 00° deg. 13 1/3 m. de latitude mer.le et par les 81 deg. 45 min. de longit. comptée vers l'ouest en prenant pour premier meridien l'observatoire de Paris. – [Paris] : [Didot], [1756]. – 1 Plan : Kupferdruck ; 18 x 27 cm. – (Histoire générale des voyages ; tom. 13, no. 11)

Titelkartusche oben rechts, Massstabsleiste unten rechts, Legende links. Numerierungen unten links ("Tom XIII.") und unten rechts ("No. 11."). Ursprungswerk: Band 13 der "Histoire générale des voyages" von A. F. Prévost (Paris : Didot, 1756). Auf Papier aufgeklebt

Ryh 8403 : 21 B

15579 Carte de la riviere de la Plata : pour servir a l'Histoire generale des voyages / par M. B[ellin] ing. de la marine. – [Ca. 1:1800000]. – [Paris] : [Didot], [1757]. – 1 Karte : Kupferdruck ; 18 x 27 cm. – (Histoire générale des voyages ; tom. 14, no. 1)

Titel- und Massstabkartusche unten links. Nullmeridian: Paris. Numerierungen unten links ("Tom XIV.") und unten rechts ("No. 1."). Ursprungswerk: Band 14 der "Histoire générale des voyages" von A. F. Prévost (Paris : Didot, 1757). Auf Papier aufgeklebt

Ryh 8403 : 22 A

15580 Carte du Paraguay et les pays voisins : pour servir a l'Histoire generale des voyages. – [Ca. 1:12000000]. – [Paris] : [Didot], 1756. – 1 Karte : Kupferdruck ; 19 x 29 cm. – (Histoire générale des voyages ; tom. 13, no. 7)

Titel- und Massstabkartusche unten rechts. Nullmeridian: Paris. Numerierungen unten links ("Tom. XIII.") und unten rechts ("No. 7."). Ursprungswerk: Band 13 der "Histoire générale des voyages"

von A. F. Prévost (Paris : Didot, 1756). Auf Papier aufgeklebt
Ryh 8403 : 22 B

15581 Plan de la ville de Buenos-Ayres. – [Paris] : [Didot], [1757]. – 1 Plan : Kupferdruck ; 18 x 27 cm. – (Histoire générale des voyages ; tom. 14, no. 2)
 Titel- und Massstabkartusche unten links. Ostnordost oben.
 Numerierungen unten links ("Tom XIV.") und unten rechts ("No. 2."). Ursprungswerk: Band 14 der "Histoire générale des voyages" von A. F. Prévost (Paris : Didot, 1757). Auf Papier aufgeklebt
Ryh 8403 : 23 A

15582 Plan de la ville de Santiago capitale du royaume de Chili : située par 33.d de latit.de australe a 28 lieues du port de Valparaiso dans la mer du Sud. – [Paris] : [Didot], [1756]. – 1 Plan : Kupferdruck ; 19 x 28 cm. – (Histoire générale des voyages ; tom. 13, no. 12)
 Ansicht oben rechts: "Vue de la petite montagne de S.te Lucie" (3 x 8 cm). Titel- und Massstabkartusche unten links, Legende oben links. Süden oben. Numerierungen unten links ("Tom XIII.") und unten rechts ("No. 12."). Ursprungswerk: Band 13 der "Histoire générale des voyages" von A. F. Prévost (Paris : Didot, 1756). Auf Papier aufgeklebt
Ryh 8403 : 23 B

15583 Carte réduite de la partie la plus meridionale de l'Amerique : pour servir a l'Histoire des voyages / par le Sr. Bellin ingenieur de la marine, de la Societé royale de Londres [et].ca. – [Ca. 1:10000000]. – [Paris] : [Didot], [1753]. – 1 Karte : Kupferdruck ; 19 x 15 cm. – (Histoire générale des voyages ; tom. 11, no. 1)
 Titel oben. Nullmeridian: Paris. Numerierung unten rechts: "Tome XI. No. 1.". Ursprungswerk: Band 11 der "Histoire générale des voyages" von A. F. Prévost (Paris : Didot, 1753). Auf Papier aufgeklebt
Ryh 8403 : 24 A

15584 Carte du cours du Maragnon ou de la grande riviere des Amazones dans sa partie navigable depuis Jaen de Bracamoros jusqu'a son embouchure et qui comprend la province de Quito et la côte de la Guiane depuis le cap de Nord jusqu'à Essequebè / levée en 1743 et 1744 et assujettie aux observations astronomiques par M. de la Condamine de l'Ac. r.le des sc. ; augmentée du cours de la Riviere Noire et d'autres details tirés de divers memoires et routiers manuscrits de voyageurs modernes. – [Ca. 1:11 500000]. – [Paris] : [Didot], [1756]. – 1 Karte : Kupferdruck ; 13 x 34 cm, Bildgrösse 18 x 38 cm. – (Histoire générale des voyages ; tom. 13, no. 13)
 Titel oben. Nullmeridian: Paris. Numerierungen unten links ("Tom. XIII.") und unten rechts ("No. 13"). Ursprungswerk: Band 13 der "Histoire générale des voyages" von A. F. Prévost (Paris : Didot, 1756). Auf Papier aufgeklebt
Ryh 8403 : 24 B

15585 Vue de la terre des Patagons un peu au nord de la baye de St. Julien / E. Haussard scul. Vue de la baye de St. Julien / E. Haussard fecit. – [Amsterdam] : [Arkstée et Merkus], [1761]. – 2 Ansichten auf 1 Blatt : Kupferdruck ; je 9 x 35 cm. – (Histoire générale des voyages ; suppl. tome 11, no. 25)
 Numerierung unten links: "Suppl. au tome XI. No. 25.". Ursprungswerk: "Suite de l'Histoire générale des voyages" (Bd. 17 des Gesamtwerks) von A. F. Prévost (Amsterdam : Arkstée et Merkus, 1761). Auf Papier aufgeklebt
Ryh 8403 : 25 A

15586 Vue de la pointe du nord est de l'isle S.te Catherine / C.ne Haussard fecit. Vue de l'entrée septentrionale du port / C.ne Haussard fecit. – [Amsterdam] : [Arkstée et Merkus], [1761]. – 2 Ansichten auf 1 Blatt : Kupferdruck ; je 9 x 36 cm. – (Histoire générale des voyages ; suppl. tome 11, no. 24)
 Numerierung unten links: "Suppl. au tome XI. No. 24". Ursprungswerk: "Suite de l'Histoire générale des voyages" (Bd. 17 des Gesamtwerks) von A. F. Prévost (Amsterdam : Arkstée et Merkus, 1761). Auf Papier aufgeklebt
Ryh 8403 : 25 B

15587 Carte du détroit de Le Maire / dressée sur les journaux des navigateurs par le Sr. Bellin ingenieur de la marine et du Dépost des plans de l'Academie de marine et de la Societé royale de Londres. – [Ca. 1:460000]. – [Paris] : [Didot], 1753. – 1 Karte : Kupferdruck ; 18 x 26 cm. – (Histoire générale des voyages ; tom. 11, no. 5)
 Titel unten Mitte. Nullmeridiane: Ferro, Paris. Numerierung unten rechts: "Tome XI. No. 5.". Ursprungswerk: Band 11 der "Histoire générale des voyages" von A. F. Prévost (Paris : Didot, 1753). Auf Papier aufgeklebt
Ryh 8403 : 26 A

15588 Carte réduite du détroit de Magellan / dressée sur les journaux des navigateurs par le Sr. Bellin ing. de la mar. de la Societé royale de Londres. – [Ca. 1:1800000]. – [Paris] : [Didot], 1753. – 1 Karte : Kupferdruck ; 17 x 33 cm. – (Histoire générale des voyages ; tom. 11, no. 2)
 Titel und Erläuterungen oben Mitte ("J'ay dressé cette carte sur les memoires et les plans qui ont été levés par le Sr. Labat ingénieur ..."), Legende in der Bildmitte. Nullmeridiane: Ferro, Paris. Numerierung unten rechts: "Tome XI. No. 2.". Ursprungswerk: Band 11 der "Histoire générale des voyages" von A. F. Prévost (Paris : Didot, 1753). Auf Papier aufgeklebt
Ryh 8403 : 26 B

15589 Carte du golphe du Mexique et des isles de l'Amerique : pour servir a l'Histoire generale des voyages / par M. Bellin ing.r de la marine. – [Ca. 1:10000000]. – [Paris] : [Didot], 1754. – 1 Karte : Kupferdruck ; 26 x 36 cm. – (Histoire générale des voyages ; tom. 12, no. 1)
 Titel- und Massstabkartusche oben rechts. Numerierung unten rechts: "Tom. XII. No. 1.". Ursprungswerk: Band 12 der "Histoire générale des voyages" von A. F. Prévost (Paris : Didot, 1756). Auf Papier aufgeklebt
Ryh 8403 : 27

15590 Carte de l'isle de Saint Domingue : pour servir a l'Histoire generale des voyages / par M. B[ellin] ing. de la marine. – [Ca. 1:2600000]. – [Paris] : [Didot], [1759]. – 1 Karte : Kupferdruck ; 19 x 29 cm. – (Histoire générale des voyages ; tom. 15, no. 10)
 Titel- und Massstabkartusche oben links. Nullmeridian: Paris. Numerierungen unten links ("Tom. XV.") und unten rechts ("No. 10."). Ursprungswerk: Band 15 der "Histoire générale des voyages" von A. F. Prévost (Paris : Didot, 1759). Auf Papier aufgeklebt
Ryh 8403 : 28 A

15591 Carte de l'isle d'Hayti aujourd'hui l'Espagnole, ou l'isle de St. Domingue avec les isles voisines / suivant la decouverte de l'année 1492 et les premiers etablissemens des Espagnols ; par M. Bellin ingen.r de la marine. – [Ca. 1:4500000]. – [Paris] : [Didot], 1754. – 1 Karte : Kupferdruck ; 20 x 32 cm. – (Histoire générale des voyages ; tom. 12, no. 2)

Titelkartusche oben rechts. Numerierung unten rechts: "Tom. XII. No. 2.". Ursprungswerk: Band 12 der "Histoire générale des voyages" von A. F. Prévost (Paris : Didot, 1756). Auf Papier aufgeklebt
Ryh 8403 : 28 B

15592 Carte de l'isle de la Martinique : pour servir a l'Histoire generale des voyages / par M. Bellin ing. de la marine. – [Ca. 1:240000]. – [Paris] : [Didot], 1758. – 1 Karte : Kupferdruck ; 20 x 31 cm. – (Histoire générale des voyages ; tom. 15, no. 12)

Titel- und Massstabkartusche oben Mitte. Nordosten oben. Numerierungen unten links ("Tom XV.") und unten rechts ("No. 12."). Ursprungswerk: Band 15 der "Histoire générale des voyages" von A. F. Prévost (Paris : Didot, 1759). Auf Papier aufgeklebt
Ryh 8403 : 29 A

15593 Carte de l'isle de la Guadeloupe : pour servir a l'Histoire generale des voyages / par M. B[ellin] ing.r de la mar.e. – [Ca. 1:360000]. – [Paris] : [Didot], 1758. – 1 Karte : Kupferdruck ; 20 x 30 cm. – (Histoire générale des voyages ; tom. 15, no. 13)

Titelkartusche oben rechts, Massstabkartusche oben links. Numerierungen unten links ("Tom. XV.") und unten rechts ("No. 13."). Ursprungswerk: Band 15 der "Histoire générale des voyages" von A. F. Prévost (Paris : Didot, 1759). Auf Papier aufgeklebt
Ryh 8403 : 29 B

15594 Carte de l'isle de la Jamaïque / par le S. Bellin ingen: de la marine. – [Ca. 1:880000]. – [Paris] : [Didot], 1758. – 1 Karte : Kupferdruck ; 19 x 30 cm. – (Histoire générale des voyages ; tom. 15, no. 16)

Titel- und Massstabkartusche unten links. Nullmeridian: Paris. Numerierungen unten links ("Tome XV.") und unten rechts ("No. 16"). Ursprungswerk: Band 15 der "Histoire générale des voyages" von A. F. Prévost (Paris : Didot, 1759). Auf Papier aufgeklebt
Ryh 8403 : 30 A

15595 Carte de l'isle de la Grenade : pour servir a l'Histoire generale des voyages / par M. B[ellin] ing.r de la m.e. – [Ca. 1:180000]. – [Paris] : [Didot], 1758. – 1 Karte : Kupferdruck ; 21 x 15 cm. – (Histoire générale des voyages ; tom. 15, no. 14)

Titel- und Massstabkartusche oben. Nullmeridian: Paris. Numerierungen unten links ("Tom XV.") und unten rechts ("No. 14"). Ursprungswerk: Band 15 der "Histoire générale des voyages" von A. F. Prévost (Paris : Didot, 1759). Auf Papier aufgeklebt
Ryh 8403 : 30 B

15596 Carte de l'isle de la Barbade : pour servir a l'Histoire generale des voyages. – [Ca. 1:240000]. – [Paris] : [Didot], [1759]. – 1 Karte : Kupferdruck ; 19 x 14 cm. – (Histoire générale des voyages ; tom. 15, no. 17)

Titel- und Massstabkartusche oben rechts. Nullmeridian: Paris. Numerierungen unten links ("Tom. XV.") und unten rechts ("No. 17."). Ursprungswerk: Band 15 der "Histoire générale des voyages" von A. F. Prévost (Paris : Didot, 1759). Auf Papier aufgeklebt
Ryh 8403 : 30 C

15597 Carte de l'isle de Sainte Lucie : pour servir a l'Histoire generale des voyages / par M. B[ellin] ing. de la marine. – [Ca. 1:170000]. – [Paris] : [Didot], 1758. – 1 Karte : Kupferdruck ; 20 x 31 cm. – (Histoire générale des voyages ; tom. 15, no. 15)

Titel- und Massstabkartusche oben links. Osten oben. Numerierungen unten links ("Tom. XV.") und unten rechts ("No. 15."). Ursprungswerk: Band 15 der "Histoire générale des voyages" von A. F. Prévost (Paris : Didot, 1759). Auf Papier aufgeklebt
Ryh 8403 : 31 A

15598 Carte de l'isle St. Christophle : pour servir a l'Histoire gen.le des voyages / par M. B[ellin] ing. de la marine. – [Ca. 1:170000]. – [Paris] : [Didot], [1759]. – 1 Karte : Kupferdruck ; 20 x 31 cm. – (Histoire générale des voyages ; tom. 15, no. 11)

Titelkartusche oben rechts, Massstabkartusche oben links. Nordnordost oben. Numerierungen unten links ("Tom. XV.") und unten rechts ("No. 11."). Ursprungswerk: Band 15 der "Histoire générale des voyages" von A. F. Prévost (Paris : Didot, 1759). Auf Papier aufgeklebt
Ryh 8403 : 31 B

15599 Coste du nord est de l'isle de Juan Fernandez / tirée du voyage de l'Amiral Anson. – [Ca. 1:50000]. – [Paris] : [Didot], [1753] – 1 Karte : Kupferdruck ; 14 x 28 cm, Bildgrösse 20 x 29 cm. – (Histoire générale des voyages ; tom. 11, no. 7)

Ansicht oben: "Vüe de la baye de Cumberland" (20 x 28 cm). Titel- und Massstabkartusche oben links. Südwesten oben. Numerierung unten rechts: "Tom. XI. No. 7". Ursprungswerk: Band 11 der "Histoire générale des voyages" von A. F. Prévost (Paris : Didot, 1753). Auf Papier aufgeklebt
Ryh 8403 : 32 A

15600 Carte particuliere de l'isle de Juan Fernandes / tirée du voyage de l'Amiral Anson. – [Ca. 1:140000]. – [Paris] : [Didot], [1753] – 1 Karte : Kupferdruck ; 15 x 28 cm, Bildgrösse 20 x 28 cm. – (Histoire générale des voyages ; tom. 11, no. 6)

Ansicht oben: "Vüe de l'isle de Juan Fernandés venant du côté de l'est nord est" (6 x 28 cm). Titel- und Massstabkartusche unten links. Nordwesten oben. Numerierung unten rechts: "Tome XI No. 6". Ursprungswerk: Band 11 der "Histoire générale des voyages" von A. F. Prévost (Paris : Didot, 1753). Auf Papier aufgeklebt
Ryh 8403 : 32 B

21

Sammelatlas in 28 Bänden

Composite atlas in 28 volumes

21.1 Himmel, Welt, Europa • Heavens, World, Europe

15601 Globus cœlestis et terrestris et Europa. – [Versch. Orte], 1702–1784. – 17 Kt. (in Sammelband) ; 53 cm
Systematische Gliederung nach Ryhiner: Sammelatlas, Bd. 1

Ryh 8601

15602 Planisphærium cæleste : secundum restitutionem Hevelianam et Hallejanam / opera G. C. Eimmarti ; prostat in Officina Homanniana ; Dorn et Hoffer sculps. – [Nürnberg] : Officina Homanniana, [1762?]. – 1 Karte : Kupferdruck ; Bildgrösse: 48 x 57 cm
Himmelskarte in 2 Hemisphären (Durchmesser 27 cm), 6 Nebenkarten (Durchmesser je 11 cm). Nebenkarten: Hypothesis Tychonica, hypothesis Ptolemaica, æstus maris permotum lunæ, illuminatio lunæ per solem, hypothesis Copernicana, schema Ph. Lansbergii. Koloriert

Ryh 8601 : 1

15603 Tabula selenographica : in qua lunarium macularum exacta descriptio secundum nomenclaturam præstantissimorum astronomorum tam Hevelii quam Riccioli curiosis rei sidereæ cultoribus exhibetur / à Ioh. Gabr. Doppelmajero math. p. p. ; operâ Ioh. Baptistæ Homanni. – Norimbergæ [Nürnberg] : [Johann Baptist Homann], [zwischen 1702 und 1715]. – 1 Karte : Kupferdruck ; 30 x 57 cm, Bildgrösse 48 x 57 cm
Erläuterungen unten. 2 Mondkarten (Durchmesser je 30 cm), 4 Nebenkarten (Durchmesser je 4 cm), 2 astronom. Zeichnungen. Koloriert

Ryh 8601 : 3

15604 Ephemerides motuum coelestium geometricæ : in quibus secundum hypothesin Copernicanam omnia motuum planetariorum irregularium phœnomena h.e. directiones stationes et retrogradationes præcipue ad an[no] Chr. 1708 et 1709 ut eorum causæ curiose ad oculus demonstra[n]tur / à Ioh. Gabr. Doppelmajero math. prof. publ. ; operâ Ioh. Bapt. Homanni. – Norimbergæ [Nürnberg] : [Johann Baptist Homann], [zwischen 1702 und 1715]. – 1 Karte : Kupferdruck ; Durchmesser 43 cm, Bildgrösse 49 x 58 cm
Erläuterungen auf dem Kartenbild. 4 astronomische Darstellungen, 11 graphische Darstellungen der Planetenbewegungen. Koloriert

Ryh 8601 : 6

15605 Planiglobii terrestris mappa universalis : utrumq[ue] hemisphærium orient et occidentale repræsentans : cum priv. s. cæs. maj. = Mappede-monde : qui represente les deux hemispheres savoir celui de l'orient et celui de l'occident / ex IV. mappis generalibus, Hasianis composita et adjectis ceteris hemisphæris ; designata à G. M. Lowizio ; excudentibus Homann Heredibus. – [Nürnberg] : [Homännische Erben], 1746. – 1 Karte : Kupferdruck ; 26 x 50 cm, Bildgrösse: 44 x 52 cm
Erkarte in zwei Hemisphären (je 26 cm Durchmesser). – Mit 6 Nebenkarten. Koloriert

Ryh 8601 : 7

15606 Nouvelle mappe monde : dediée au progrès de nos connoissances / par François Santini rue S.te Justine près la dite Eglise. – A Venise : chez Mr. Remondini, [erschienen 1784]. – 1 Karte : Kupferdruck ; 32 x 62 cm,

Bildgrösse 39 x 64 cm. – (Atlas universel / P. Santini, G. A. Remondini ; Vol. 1, Karte 2)

Erkarte in 2 Hemisphären ("Hemisphere maritime" und "Hemisphere terrestre", Durchmesser je 32 cm). Erläuterungen unterhalb der Karte. Blattnummer oben rechts: P. I. 2.
Ursprungswerk: Neuauflage des "Atlas universel" von P. Santini (Venedig, 1776) durch G. A. Remondini (Venedig 1784).
Grenzkolorierung

Ryh 8601 : 8

15607 Mappede monde ou description du globe terrestre : avec privilege du roy 1778 : augmenté du voyage de Cook en 1783 / projetée et assujettie au ciel par Mr. Bonne, hydrographe ordinaire du roy. – A Paris : chez Latrê graveur ord. du roy ..., [nach 1783]. – 1 Karte auf 2 Blättern : Kupferdruck ; Bildgrösse 71 x 101 cm
Erkarte in 2 Hemisphären (Durchmesser je 48 cm), Titelkartusche oben Mitte. Koloriert

Ryh 8601 : 9

15608 Tableau général et raisonné du globe terrestre / par M. Brion ingénieur-géographe du roi. – [Paris] : [s.n.], 1784. – 1 Karte : Kupferdruck ; 22 x 43 cm, Bildgrösse: 52 x 73 cm

Erläuterungen rund um das Kartenbild. Grenzen koloriert

Ryh 8601 : 10

15609 Neue Welt=Karte : welche auf zwo Kugelflächen die Haupt=theile der Erde, Inseln, Insel=Gruppen, Theile des Welt=Meers und deren Benennungen, den fünften Welt=theil und die neuesten Entdeckungen, nach den Karten und Reisebeschreibungen der berühmtesten Seefahrer und Gelehrten unsres Zeit=alters, der Herren Cook, Forster, Pallas, u.a.m. nebst einer kurzen Erklärung enthælt : mit kayserlichen allergnäd: Privilegio. – Nürnberg : im Verlag der Homännischen Erben, a.o 1784. – 1 Karte : Kupferdruck ; 27 x 53 cm, Bildgrösse: 47 x 57 cm
Mit Erläuterungen und zwei Tabellen ("Graden=Tafel", "Meilen=Maas"). Koloriert

Ryh 8601 : 12

15610 Tableau général et raisonné du globe terrestre / par M. Brion ingénieur-géographe du roi. – A Paris : chés Le Pere et Avaulez ..., 1775. – 1 Karte : Kupferdruck ; 22 x 43 cm, Bildgrösse: 52 x 73 cm

Erläuterungen rund um das Kartenbild. Grenzen koloriert

Ryh 8601 : 13

15611 Orbis veteribus notus : auspiciis serenissimi principis Ludovici Philippi Aureliorum ducis publici iuris factus / auctor D'Anville regiae humaniorum ... ; Paul Küffner sc ; [Kartusche:] H. Gravelot inv., P. Küffner sc. – [Ca. 1:16800000]. – Norimbergæ [Nürnberg] : in officina Weigelio-Schneideriana, 1781 [erschienen 1784]. – 1 Karte : Kupferdruck ; 53 x 75 cm. – (Atlas antiquus Danvillianus)

Graphik oben links ("Ventorum plagæ et nomina apud veteres"), Text unten rechts ("Monitum"). Ursprungswerk: Atlas antiquus Danvillianus / Jean-Baptiste D'Anville (Nürnberg, 1784). Koloriert

Ryh 8601 : 20

15612 Hemisphere septentrional : pour voir plus distinctement les terres arctiques : avec privilege / par Guillaume Delisle de l'Academie r.le des scien.ces. –

A Paris : chez l'auteur sur le quai de l'Horloge, juillet 1714. – 1 Karte : Kupferdruck ; Durchmesser 44 cm
Grenzen koloriert **Ryh 8601 : 21**

15613 Hemisphere meridional : pour voir plus distinctement les terres australes : avec privilege / par Guillaume Del'Isle de l'Academie r.le des scien.ces. – A Paris : chez l'auteur sur le quai de l'Horloge, juillet 1714. – 1 Karte : Kupferdruck ; Durchmesser: 44 cm
Grenzen teilweise koloriert **Ryh 8601 : 22**

15614 Orbis Romani pars orientalis : auspiciis serenissimi principis Ludovici Philippi Aurelianorum ducis publici juris facta / auctor D'Anville regiæ humaniorum ... – [Ca. 1:4300000]. – Norimbergæ [Nürnberg] : in officina Weigelio-Schneideriana, 1782 [erschienen 1784]. – 1 Karte : Kupferdruck ; 65 x 53 cm. – (Atlas antiquus Danvillianus)
Ursprungswerk: Atlas antiquus Danvillianus / Jean-Baptiste D'Anville (Nürnberg, 1784). Koloriert **Ryh 8601 : 30**

15615 Europa : secundum legitimas projectionis stereographice regulas et juxta recentissimas observationes æque ac relationes adhibitis qvoq[ue] veterum monumentorum subsidiis = L'Europe : dessinée suivant les regles le plus precises d'une nouvelle projection stereographique, tirée des observations et des relations les plus modernes et appuyée en divers endroits par des monumens antiques : avec privil. imperial. / descripta et in partes suas methodicas X. divisa à Ioh. Matth. Hasio math. P. P. O. ; edita curis Homannianorum Heredum. – [Ca. 1:11500000]. – [Nürnberg] : [Homännische Erben], l'an 1743. – 1 Karte : Kupferdruck ; 45 x 53 cm
Nullmeridian: Ferro. Koloriert **Ryh 8601 : 31**

15616 Europa : secundum legitimas projectioni. stereographicæ regulas et juxta recentissimas observationes æque ac relationes adhibitis qvoq[ue] veterum monumentorum subsidiis = L'Europe : dessinée suivant les regles le plus precises d'une nouvelle projection stereographique tiree des observations et des relations les plus modernes et appuyee en divers endroits par des monumens antiques : avec privil. imperial. / descripta et in partes suas methodicas X divisa à Ioh. Matth. Hasio Math.P. P. O. ; edita curis Homannianorum Heredum. – [Ca. 1:11500000]. – [Nürnberg] : [Homännische Erben], a. 1743. – 1 Karte : Kupferdruck ; 46 x 53 cm
Nullmeridian: Ferro. Koloriert **Ryh 8601 : 32**

15617 Europa : secundum legitimas projectionis stereographice regulas et juxta recentissimas observationes æque ac relationes adhibitis qvoq[ue] veterum monumentorum subsidiis = L'Europe : dessinée suivant les regles le plus precises d'une nouvelle projection stereographique, tirée des observations et des relations les plus modernes et appuyée en divers endroits par des monumens antiques : avec privil. imperial. / descripta et in partes suas methodicas X. divisa à Ioh. Matth. Hasio Math. P. P. O. ; edita curis Homannianorum Heredum. –

[Ca. 1:11500000]. – [Nürnberg] : [Homännische Erben], l'an 1743. – 1 Karte : Kupferdruck ; 46 x 53 cm
Nullmeridian: Ferro. Koloriert. Aufgeklebte Legende unten ("Bedeutung der Farben") **Ryh 8601 : 33**

15618 Tableau général de l'Europe : comprenant dans l'ordre le plus naturel les principaux etats qui composent cette partie du monde, au nombre de 17, dont 4 au nord, 8 au milieu, et 5 au midi; leurs divisions par provinces; les villes les plus distinguées par leur rang, leur commerce et leur population: avec des notes aussi curieuses qu'intéressantes / par M. Brion, ingénieur-géographe du roi. – [Ca. 1:12300000]. – A Paris : chés Le Pere et Avaulez ..., 1775. – 1 Karte : Kupferdruck ; 35 x 44 cm, Bildgröße: 52 x 73 cm
Tabellen links, rechts und unterhalb der Karte. Nullmeridian: Ferro. Grenzen koloriert **Ryh 8601 : 34**

21.2 Portugal, Spanien • Portugal, Spain

15619 Portugallia et Hispania. – [Versch. Orte], 1652–1782. – 21 Kt. (in Sammelband) ; 54 cm
Systematische Gliederung nach Ryhiner: Sammelatlas, Bd. 2 **Ryh 8602**

15620 Le royaume de Portugal : divisé en cinq grandes provinces et subdivisé en plusieurs territoires avec le royaume des Algraves. L[']Estramadoura espagnol et partie d'Andalousie : dressé sur les mémoires les plus nouveaux et dédié a Sa Majesté tres chrétienne Louis le Grand : avec privilege du roy / par ... I. B. Nolin. – [Ca. 1:1100000]. – A Paris : chez I. B. Nolin ..., 1704. – 1 Karte : Kupferdruck ; 65 x 45 cm
Text unten links ("Dècription du royaume de Portugal"). Teilweise koloriert **Ryh 8602 : 1**

15621 Regnum Portugalliæ : divisum in quinque provincias majores [et] subdivisum in sua quæque territoria una cum regno Algarbiæ speciali mappa exhibitum / per Ioh. Bapt. Homannum s. cæs. maj. geographum. – [Ca. 1:1100000]. – Norimbergæ [Nürnberg] : H. H. [i.e. Homännische Erben], 1736. – 1 Karte : Kupferdruck ; 44 x 57 cm
Edita primum per I. B. Nolin, nunc recusa per H. H. 1736 & ad meridianum primum per ins. Ferro reducta. Nullmeridian: Ferro. Koloriert **Ryh 8602 : 2**

15622 Regnorum Hispaniæ et Portvgalliæ tabula generalis : ad statum hodiernum in suas provincias divisa : cum gratia ac privil. sac.æ cæs.æ majest. = Carte general d'Espagne et de Portvgal : divisé en ses provinces actuelles / per D. T. Lopez in nonnullis emendavit F. L. Güssefeld ; edentibus Homannianis Hæredibus. – [Ca. 1:2300000]. – A Nuremberg [Nürnberg] : chez les Heret. de Homann, l'an 1782. – 1 Karte : Kupferdruck ; 45 x 58 cm
Nullmeridian: Isola de Hierro (Ferro). Koloriert **Ryh 8602 : 11**

15623 Castiliæ novæ pars occidentalis provincias Madrit, Toledo et Mancha comprehendens : cum priv. sac. cæs majest. = Les provinces de Madrid, Toledo et de la

Manche / ex Dom. T. Lopez mappis colligavit F. L. Güssefeld. – [Ca. 1:630000]. – Norimbergæ [Nürnberg] : apud Homannianos Heredes., 1781. – 1 Karte : Kupferdruck ; 48 x 44 cm
Nullmeridian: Isla del Hiero (Ferro). Koloriert **Ryh 8602 : 17**

15624 Castiliæ novæ pars orientalis provincias Cuenca et Guadalaxara comprehendens : cum gratia et priv. s. c. majest. = Charte géographique des provinces de Cuenca [et] de Guadalaxara / ex Dom T. Lopez mappis colligavit F. L. Güssefeld. – [Ca. 1:610000]. – Norimbergæ : apud Homannianos Heredes, 1781. – 1 Karte : Kupferdruck ; 51 x 42 cm
Nullmeridian: Isla del Hiero (Ferro). Koloriert **Ryh 8602 : 18**

15625 Mapa que comprehende el partido del baston de Laredo, y quatro villas de la costa, con todos sus valles, y la provincia de Liebana: el corregimiento de Villarcayo, que encierra las merindades de Castilla la Vieja, separadas sus juntas, valles, y agregados: el partido de Castilla la Vieja en Burgos; y el partido de Miranda de Ebro : compuesto con las noticias de los naturales / por D. Tomàs Lopez y Vargas, geografo por S. M. de sus reales dominios ... – [Ca. 1:170000]. – Madrid : [s.n.], año 1774. – 1 Karte auf 4 Blättern : Kupferdruck ; Gesamtgrösse 71 x 75 cm
Nebenkarte unten links ("Partido de Miranda", ca. 1:170 000, 21 x 32 cm). Nullmeridiane: Isla del Hierro (oben), Pico de Tenerife (unten). Grenzen koloriert **Ryh 8602 : 19–20**

1774. – 2 Blätter ; zusammen 36 x 75 cm. **Ryh 8602 : 19**
1774. – 2 Blätter ; zusammen 36 x 75 cm. **Ryh 8602 : 20**

15626 Sevilla regnum : in suas archiepiscopatos episcopatos et praefecturas divisum : c. p. s. c. m. = Carte de Sevilla / per Franciscum Ellobet et Thom. Lopez delineatum, aliisque subsidiis emendatum à F. L. Güssefeld ; denuo per Homan[n]ianos Heredes editum ; Hauer sc. Nor. – [Ca. 1:630000]. – [Nürnberg] : [Homännische Erben], 1781. – 1 Karte : Kupferdruck ; 42 x 55 cm
Nullmeridian: Isla del Hierro (Ferro). Koloriert **Ryh 8602 : 23**

15627 Granadæ, Cordovæ et Gienensis regna : cum privilegio s.æ cæsar. majest. / ex Thomæ Lopezii mappis collegavit F. L. Güssefeld. – [Ca. 1:640000]. – Norimbergæ : apud Homannianos Heredes, a.o 1782. – 1 Karte : Kupferdruck ; 43 x 56 cm
Titel oberhalb der Karte: "Charte géographique des provinces de Granada, Cordova et Jaen". Nullmeridian: Isla del Hiero (Ferro). Koloriert **Ryh 8602 : 24**

15628 Plan topo-hydrographique du détroit de Gibraltar : avec privilège du roy / dressé en partie sur la carte hollandaise d'Henri Lynslager, avec des détails intéressans par le Sr. de Vezou maître de géographie et d'histoire. – [Ca. 1:510000]. – A Paris : chez Lattré graveur rue St. Jacques vis-a-vis celle de la parcheminerie à la ville de Bordeaux, [1756]. – 1 Karte : Kupferdruck ; 44 x 53 cm
Text ("Description du détroit de Gibraltar") oben links, Titel unten rechts. Osten oben. Koloriert **Ryh 8602 : 25**

15629 Plan topo-hydrographique de la Baye de Gibraltar / dressé sur celui de Mr. le Chev.er Renau avec des détails interess.ts par le Sr. de Vezou géog. – [Ca. 1:270000]. – A Paris : chez Lattré graveur rue St. Jacques vis-a-vis celle de la parcheminerie à la ville de Bordeaux A.P.D.R, [ca. 1756]. – 1 Plan : Kupferdruck ; 44 x 56 cm
Texte unten links ("Description de la ville de Gibraltar") und unten rechts ("Description de la montagne de Gibraltar"). Westen oben. Koloriert **Ryh 8602 : 26**

15630 Plan géometral de la montagne et de la ville de Gibraltar : avec une carte particuliere du detroit de même nom : accompagné d'une carte générale des royaumes d'Espagne et du Portugal, qui fait connoitre la situation du détroit et de la ville de Gibraltar par rapport aux côtes de France, et a celles des roy.mes susdits / par Mr. Bonne m.tre de mathematiques ..., Chalmandrier sculp. – [Ca. 1:160000]. – Se vend a Madrid : chez les freres Barthelemy ... ; et a Paris : chez le Sr. Longchamps ..., 1779. – 1 Plan : Kupferdruck ; 33 x 15 cm, Bildgrösse: 34 x 47 cm
Nebenkarten oben links ("Carte de l'Espagne et du Portugal", ca. 1:2 300 000, 10 x 14 cm) und unten links (Karte der Strasse von Gibraltar, ca. 1:1 600 000, 22 x 31 cm). Koloriert **Ryh 8602 : 27**

15631 La Biscaye divisée en ses 4 parties principales et le royaume de Navarre divisé en ses merindades : dresez sur les memoires les plus nouveaux et dediez à Sa Majesté catholique Philippe V. roy d[']Espagne / par son tres humble et tres obeisant serviteur I. B. Nolin. – [Ca. 1:650000]. – A Paris : chez I. B. Nolin geographe ordinaire du roy et de S. A. R. Monsieur sur le quay de l'Horloge du Palais a l'enseigne de la place des Victoires, [zwischen 1700 und 1750]. – 1 Karte : Kupferdruck ; 43 x 55 cm
Widmungskartusche und Titeltkartusche oben links, Massstabsleisten oben Mitte. Grenzen koloriert **Ryh 8602 : 30**

15632 Royavme de Navarre : diuisé en six merindades : avec privilege pour vingt ans / par le Sr. Sanson d'Abbeville geogr. du roy ; J. Sommer sculp. – [Ca. 1:400000]. – A Paris : chez Pierre Mariette rue St. Jacques a l'Esperance, 1652. – 1 Karte : Kupferdruck ; 53 x 41 cm
Koloriert **Ryh 8602 : 31**

15633 Le royaume d'Aragon : dressé sur les memoires de Rodrigo Mandes de Silva, de Cantel, et autres : dedié à la Majesté catolique de Philippe Cinq Roy d'Espagne et des Indes : avec privilege du roy du 25 janvier 1762 = El reyno de Aragon / par son tres humble et tres obeissant serviteur I. B. Nolin, geografe ord. de Sa Majesté tres chrétienne. – [Ca. 1:700000]. – A Paris : chez le Sr. Julien a l'Hotel de Soubise ; en Madrid : en casa de Thomas Lopez pensionista de S. M. c.a, 1762. – 1 Karte : Kupferdruck ; 53 x 41 cm
Grenzen koloriert **Ryh 8602 : 32**

15634 Principatus Cataloniae nec non comitatum Ruscinonensis et Cerretaniae nova tabula / edita à Io. Bapt. Homanno. – [Ca. 1:600000]. – Norimbergæ [Nürnberg] :

[Johann Baptist Homann], [zwischen 1702 und 1715]. – 1 Karte : Kupferdruck ; 47 x 56 cm
Massstabsleisten unten links, Titeltartusche unten rechts. Koloriert
Ryh 8602 : 33

15635 Carte des isles de Maiorque, Minorque et Yvice / par Mr. Bellin ingenieur du roy et de la marine ; communiquée au public par les Heritiers de Homann ; S. Dorn sc. Norib. – [Ca. 1:470000]. – A Nuremberg [Nürnberg] : les Heritiers de Homann, en l'an 1756. – 1 Karte : Kupferdruck ; 39 x 55 cm
Nebenkarten unten Mitte ("Plan du port et de la ville de Mahon et de ses forts", ca. 1:26 500, 13 x 22 cm) und unten rechts (Karte des westlichsten Teils des Mittelmeers, ca. 1:8 500 000, 12 x 13 cm).
Nullmeridian: Paris. Küsten koloriert
Ryh 8602 : 35

15636 Carte topographique de l'isle Minorque : dédiée et présentée au roy / par le Chevalier de Beaurain, géographe ord. du roy ; et communiquée au public par les Heritiers de Homan. – [Ca. 1:185000]. – [Nürnberg] : les Heritiers de Homan, en l'an 1757. – 1 Karte : Kupferdruck ; 42 x 53 cm
Stadtansichten unten ("Mahon veü par le Nord", "Fort S.t Philippe veü par le Nord-Est"). Text links ("Beschreibung der Insel Minorca"). Koloriert
Ryh 8602 : 36

15637 Plano del castillo de San Felipe, y de sus cercanias : situado en la entrada de la ria que ban[n]a á Puerto Mahon, en la isla de Menorca / por Don Tomas Lopez, geografo de los dominios de S. M. – Madrid : [Tomás López], año de 1781. – 1 Plan : Kupferdruck ; 37 x 34 cm
Mit Erläuterungen. Koloriert
Ryh 8602 : 47

15638 Accurater Grundris der königl. spanischen Haupt und Residentz Stadt Madrit : mit denen Prospecten des königl. Schlosses und andern Lust Gebæuen / edirt von Iohann Babt. Homanns kayserlichen Geographi seeligen Erben. – Nürnberg : [Homännische Erben], [zwischen 1724 und 1730]. – 1 Plan : Kupferdruck ; 34 x 55 cm, Bildgrösse 47 x 55 cm
Gebäudeansicht oben rechts: "Heremitage St Antonio".
Gebäudeansichten unten (von links nach rechts): "Prospect des königl. Schlosses zu Madrid", "Prospect des Place Major in Madrid mit dem grossen Stier Gefecht", "der königl. spanische Lust Palast Buen Retiro bey Madrid", "Aranjuez 7 Meil von Madrid". Koloriert
Ryh 8602 : 48

15639 Barcino : metropolis hispanici principatus Cataloniae in littore maris Mediterranei, perquam munita, et ob portus com[m]oditatem celeberrimum emporium : cum gratia et privil. S. R. I. vicariat[us], in partib[us] Rheni, Sveviae, et juris Franconici = Barcellona / cura impensis Matth. Seutteri. s. caes. et reg. cathol. mai. geogr. Aug. Vind. – Augsburg : anjezo im Verlag bey Tob. Conr. Lotter, [nach 1758]. – 1 Plan : Kupferdruck ; 35 x 56 cm, Bildgrösse 49 x 56 cm
Stadtansicht unten ("Barcellona", 12 x 50 cm), rechts und links davon Legenden. Lateinischer Titel oben links, deutscher Paralleltitel oben rechts, Erläuterungskartusche in der Bildmitte, Legendenkartusche unten rechts. Koloriert
Ryh 8602 : 49

15640 Plan du promontoire, de la ville et du port de Gibraltar avec les ouvrages faits depuis le dernier siege et les lignes construites par ordre de Sa Majesté très catholique, pour empescher la communication de Gibraltar avec l'Espagne : avec privilège du roy / levé nouvellement sur les lieux par l'ingénieur de la place. – A Paris : chés Latré ruë St. Jacques vis-à-vis celle de la parcheminerie à la ville de Bordeaux, [ca. 1765]. – 1 Plan : Kupferdruck ; 26 x 55 cm, Bildgrösse: 40 x 55 cm
Titel oben, Erläuterungen unten ("Description succincte de la montagne et de la ville de Gibraltar"). Osten oben. Küste koloriert
Ryh 8602 : 50

21.3 Frankreich, Nordfrankreich • France, Northern France

15641 Gallia generalis et septentrionalis. – [Versch. Orte], 1700–1793. – 24 Kt. (in Sammelband) ; 53 cm
Systematische Gliederung nach Ryhiner: Sammelatlas, Bd. 3
Ryh 8603

15642 Gallia antiqua in provincias et populos divisa : cum privilegio regis / geographicis Sansonum conatibus et recentioribus astronomicis observationibus accommodata ab Æg. Robert geographo regis ordinario. – [Ca. 1:2400000]. – [Paris] : [s.n.], 1750. – 1 Karte : Kupferdruck ; 47 x 53 cm. – (Atlas universel / G. und D. Robert de Vaugondy)
Ursprungswerk: "Atlas universel" von G. und D. Robert de Vaugondy (Paris, erschienen 1757/58). Titel auf Kartenrückseite: "Gallia". Koloriert
Ryh 8603 : 1

15643 Tres nouvelle carte du royaume de France : divisé en toutes ses provinces et gouvernements, dressée sur une nouvelle observation astronomique faite aux environ du globe, assujétie aux memoires du feu M. Cassini de Thury, dans toutes la France : avec privileg. imperial. = Recentissima totius Galliae regni tabula geographica / mise au jour par I. A. B. Rizzi Zannoni, de Padoue, prof. des mathematiques, aux depens des Heritiers de Homann ; S. Dorn sc. – [Ca. 1:2300000]. – Norimbergae [Nürnberg] : [Homännische Erben], 1764. – 1 Karte : Kupferdruck ; 43 x 54 cm
Koloriert
Ryh 8603 : 3

15644 Carte de France : dressée pour l'usage du roy : avec privilège du roy / par feu Guillaume Delisle, premier géographe de Sa Majesté de l'Académie r.le des sciences. – Et augmentée en 1764 / par Philippe Buache son gendre. – [Ca. 1:2100000]. – A Paris : ou elle se distribue avec les ouvrages géog. des 2 auteurs rue des Noyers, revue en 1781. – 1 Karte : Kupferdruck ; 47 x 61 cm
Koloriert
Ryh 8603 : 4

15645 Les routes exactes des postes du royaume de France : cum gratia et privilegio sac: caes: maj: / Matth. Seutter excud. – [Ca. 1:2600000]. – A Augsburg : aux depens Tob. Conr. Lotter geogr., [nach 1758]. – 1 Karte : Kupferdruck ; 42 x 49 cm, Bildgrösse: 45 x 58 cm

Entfernungstabellen links und rechts, Titel oben. Kartusche unten links ("pour la commodité et la sureté des voyageurs, car cel'uy qui demande beaucoup s'egare le plus souvent et se retarde"). Koloriert
Ryh 8603 : 5

15646 Le royaume de France : divisé en 84 départemens, suivant les décrets de l'Assemblée Nationale des 15 janvier, 16 et 26 fevrier 1790, et de la convention nationale qui y a réuni la Savoie par un décret du 17 novembre 1792 / par C. E. Delamarche successeur de M. de Vaugondy géographe. – [Ca. 1:2300000]. – [Paris] : [s.n.], 1793. – 1 Karte : Kupferdruck ; 47 x 58 cm
Departementsgrenzen koloriert
Ryh 8603 : 6

15647 Environs de Paris / dressés sur les cartes topographiques du Sr. Roussel, de la Vigne, et du Sr. Le Rouge ingenieurs geographes. – [Ca. 1:70000]. – A Paris : chez le Rouge ing. geogr. rue des g.ds Augustins, [zwischen 1740 und 1780]. – 1 Karte : Kupferdruck ; 51 x 65 cm
Titel oben
Ryh 8603 : 14

15648 Nouveau plan des environs de Paris : d'après les nouvelles observations de M. M. de l'Académie royale des sciences : a. p. d. r. – [Ca. 1:170000]. – A Paris : chés Esnauts et Rapilly rue Saint Jacques a la ville de Coutances, 1784. – 1 Karte : Kupferdruck ; 51 x 75 cm
Ryh 8603 : 15

15649 Carte topographique du diocese de Senlis : avec privilege du 28 aout 1709 / levée sur les lieux par Mr. Parent curé d'Aumont, et assujettie aux observatio[n]s astronomiq; et aux operations geometriques de messieurs de l'Academie royale des sciences ; par Guillaume Del'Isle de la mesme academie et premier geographe du roy ; a Monseigneur Jean François de Chamillard évêque de Senlis ; par son tres humble et tres obeissant serviteur Del Isle ; Desrosiers sculp. – [Ca. 1:80000]. – A Paris : chez l'auteur sur le quay de l'Horloge, [nach 1709]. – 1 Karte : Kupferdruck ; 34 x 52 cm, Bildgrösse: 47 x 64 cm
Nebenkarten unten links ("Plan de Crespy") und unten rechts ("Plan de la ville de Senlis"). Titel oben, Erläuterungen unten Mitte. "Table alphabetique des lieux du diocese de Senlis" rechts und links.
Koloriert
Ryh 8603 : 17

15650 Carte du diocese de Beauvais : avec privilege du 30 av. 1745 / dressée sur les memoires de M. le Scellier conseiller du roy secretaire de la cour ; par Guillaume Del Isle de l'Academie r.le des sciences ; Ph. Buache p. g. d. r. d. IA. r. d. s. gendre de l'auteur. – [Ca. 1:180000]. – A Paris : chez l'auteur sur le quay de l'Horloge, [nach 1745]. – 1 Karte : Kupferdruck ; 44 x 57 cm
Nebenkarte unten rechts ("Plan de la ville de Beauvais", 15 x 12 cm). Oben links: "avec pr. juin 1710". Unten links: "Se trouve a Beauvais chez Etienne Aleau libraire rue S Pierre". Koloriert
Ryh 8603 : 18

15651 La generalité de Soissons : divisée en sept elections scavoir : Soissons; Laon, Noyon, Crespy, Clermont, Guise, en Picardie; Chateau=Thiery en Brie : avec privilege du roy / par Hubert Jaillot géographe ord. du roi ; [Kartusche:] Aveline le jeune invenit. – Corrigée

et augmentée en 1785 / par L. Denis géographe et auteur du Conducteur francais. – [Ca. 1:310000]. – A Paris : chez l'auteur joignant les grands Augustins : chés Basset ..., 1785. – 1 Karte : Kupferdruck ; 48 x 62 cm
Koloriert
Ryh 8603 : 19

15652 La Champagne : divisée par elections suivant les dernieres observations / par le Sr. Le Rouge ingenieur geographe du roy. – [Ca. 1:510000]. – A Paris : chez Basset rue St. Jacques, [nach 1760]. – 1 Karte : Kupferdruck ; 56 x 47 cm
Titelkartusche oben rechts. Koloriert
Ryh 8603 : 21

15653 Carte du gouvernement general de Picardie qui comprend la generalité d'Amiens avec l'Artois [et] les frontieres des Pays Bas / dressée sur le dessin des cartes de Mr. de l'Isle ; publiée par les Heritiers de Homan. – [Ca. 1:400000]. – [Nürnberg] : les Heritiers de Homan, l'an 1746. – 1 Karte : Kupferdruck ; 45 x 55 cm
Titel oben: "La generalité d'Amiens, divisée en VIII. elections". Nullmeridian: 20° westlich von Paris (Ferro). Koloriert
Ryh 8603 : 25

15654 Carte d'Artois et des environs : ou lon voit le ressort du conseil provincial d'Artois : avec privilege du roi / par Guillaume Del'Isle premier géographe du roy de l'Academie royale des sciences ; Ph. Buache p. g. d. r; d. l'A. r. d. s. gendre de l'auteur ; Derosier sculp. – [Ca. 1:210000]. – A Paris : chez Dezauche rue des Noyers près celle des Anglois, [nach 1779]. – 1 Karte : Kupferdruck ; 47 x 61 cm
Titel oben. Teilweise koloriert
Ryh 8603 : 26

15655 Partie meridionale de Picardie : avec privil. du roi / dressée sur les operations geometriques de Mr. Lesperon presid.t de l'[]El. de Mond.dier sur plusieurs autres memoires ; par Guillaume Delisle de l'Academie royale des sciences ; Ph. Buache p. g. d. r; d. l'A. r. d. s. gendre de l'auteur ; des Rosiers fec. – [Ca. 1:210000]. – A Paris : chez Dezauche successeur des S.rs Delisle et Buache rue des Noyers près celle des Anglois, [nach 1779]. – 1 Karte : Kupferdruck ; 47 x 61 cm
Titel oben. Koloriert
Ryh 8603 : 27

15656 Normannia : Galliae celebris provincia in terras suas et ballifiatus divisa = Carte de Normandie / ex prototypo de l'Isliano in hanc formam redacta, curantibus Homannianis Heredibus. – [Ca. 1:450000]. – Norimb. [Nürnberg] : [Homännische Erben], [nach 1730]. – 1 Karte : Kupferdruck ; 47 x 56 cm
Titelkartusche mit lat. Text oben links, französischer Titel oben. "Avertissement" und Massstabsleisten oben rechts. Koloriert
Ryh 8603 : 30

15657 Carte de la province de Normandie : divisée en haute et basse et assujettie aux observations de MM. de l'Academie r.le des sciences : avec privilege du roi / par le Sr. Clermont ingenieur-geographe ; Glot fecit ; [Kartusche:] E. Voysard sculp. – [Ca. 1:320000]. – A Paris : chez Esnauts et Rapilly rue St. Jacques a la ville

- de Coutances, 1780. – 1 Karte auf 2 Blättern :
Kupferdruck ; 74 x 102 cm
Nebenkarte unten rechts ("Les isles anglaises", 20 x 19 cm).
Koloriert **Ryh 8603 : 31–32**
1780. – 1 Karte : 73 x 51 cm. **Ryh 8603 : 31**
1780. – 1 Karte : 73 x 51 cm. **Ryh 8603 : 32**
- 15658** La Bretagne : divisée en ses neuf éveschés qui font aussi l'estendue des receptes de la generalité de Nantes / par le Sr. Hubert Jaillot, géographe ordinaire du roy ; Cordier sculpsit. – Corrigée et augmentée en 1782 / par L. Denis géographe et auteur du Conducteur français. – [Ca. 1:550000]. – A Paris : chés Basset rue St. Jacques ..., en 1782. – 1 Karte : Kupferdruck ; 44 x 63 cm
Koloriert **Ryh 8603 : 35**
- 15659** L'evesché de Vannes : divisé en ses doyennés et territoires : avec privil. de Sa Majesté. – [Ca. 1:300000]. – A Paris : chez le Sr. Jaillot geographe du roy joignant les grands Augustins aux deux globes, [ca. 1700]. – 1 Karte : Kupferdruck ; 43 x 56 cm
Titel oben rechts, "Remarques" unten links, "Eschelle" unten rechts.
Koloriert **Ryh 8603 : 39**
- 15660** Accurate Carte der Insul Belle Isle an der mittägigen Küste von Bretagne. – [Ca. 1:45000]. – [S.l.] : [s.n.], [nach 1761]. – 1 Karte : Kupferdruck ; 35 x 42 cm
Erläuterungen unten links, Stadtplan (Bourg du Palais, 14 x 14 cm) unten rechts. Koloriert **Ryh 8603 : 40**
- 15661** Le Maine, l'Anjou et la Touraine, la Beauce et la Sologne, le Perche Gouët, le Vendomois, le Dunois, le Blaisois, l'Orleanois et le Pais Chartrain / corrigée et augmentée d'apres les nouvelles observations de M.rs de l'Academie royales des sciences ; P. Starck-man sculpsit. – [Ca. 1:430000]. – A Paris : chez Desnos géographe et ingenieur pour les globes et sph.res rue St. Jacques au globe, 1780. – 1 Karte : Kupferdruck ; 48 x 67 cm
Koloriert **Ryh 8603 : 41**
- 15662** Carte du gouvernement général du Maine et Perche : dédiée et présentée, a M. P. A. G. V. de la Tour de Pin ... : avec privilege du roy / par son très humble et très respectueux serviteur D. de la Fosse géographe ; gravé par l'auteur ; [Kartusche:] E. Haussard sculp. – [Ca. 1:260000]. – A Paris chés le Sr. Daumont rue S. Martin près S. Julien, 1773. – 1 Karte : Kupferdruck ; 47 x 67 cm
Koloriert **Ryh 8603 : 42**
- 15663** Carte des provinces du Maine et du Perche : dans laquelle se trouve comprise la partie septentrionale de la generalité de Tours : avec privilege 25 mai 1719 / par Guillaume Del'Isle premier geographe du roy de l'Academie royale des sciences. – [Ca. 1:310000]. – A Paris : chez l'auteur sur le quai de l'Horloge, [nach 1719]. – 1 Karte : Kupferdruck ; 45 x 63 cm
Titel oben Mitte, "Echelle" oben links, "Explication des marques" oben rechts. Koloriert **Ryh 8603 : 43**
- 15664** Carte particuliere d'Anjou et de Touraine : ou de la partie meridionale de la généralité de Tours : avec

privilege du roy / par Guillaume Delisle premier geographe du roy de l'Academie r.le des sciences ; Ph. Buache p. g. d. r. d. l'A. r. d. s. gendre de l'auteur. – [Ca. 1:310000]. – A Paris : chez Dezauche graveur ..., 1781. – 1 Karte : Kupferdruck ; 45 x 63 cm
Koloriert **Ryh 8603 : 44**

15665 Novissima totius Aureliani generalitatis exhibitio : in suas XII electiones stereographico more divisa = Nouvelle carte du gouvernement general, et militaire d'Orleans / accuratissime designata, juxtaque limites determinata a J. A. B. Rizzi Zannoni Patavino math. et geographiae professore ; sumbtibus Hommanianorum Hered.: – [Ca. 1:460000]. – Norimbergæ [Nürnberg] : [Homännische Erben], 1762. – 1 Karte : Kupferdruck ; 38 x 53 cm
Nullmeridian: Ferro. Koloriert **Ryh 8603 : 47**

21.4 Frankreich (Pläne und Ansichten), Ostfrankreich • France (plans and views), Eastern France

15666 Gallia orientalis et Plans. – [Versch. Orte], 1707–1785. – 22 Kt. (in Sammelband) ; 54 cm
Systematische Gliederung nach Ryhiner: Sammelatlas, Bd. 4
Ryh 8604

15667 La Franche Comté : divisée en trois grands balliages sçavoir d'Amont, d'Aval, et du Milieu ou de Dole subdivisés en leurs balliages, et iuridictions subalternes / dressé sur les memoires les plus nouveaux, et présenté a Monseigneur le Dauphin par son tres-humble, tres-obeissant, et tres-fidele seruiteur Hubert Jaillot, geographe du roy. – [Ca. 1:320000]. – A Paris : chez Dezauche successeur des S.rs Del'Isle et Buache 1.ers géographes du roi rue des Noyers, [nach 1779]. – 1 Karte auf 2 Blättern : Kupferdruck ; 79 x 55 cm
Titelvarianten oben: "Le comté de Bourgogne, ou la Franche Comté" und "Le comté de Monbeliard". Titeltartusche oben links, Masssstabsleisten unten rechts. Koloriert **Ryh 8604 : 1–2**
[Partie septentrionale de la Franche Comté]. – [Nach 1779]. – 1 Karte ; 40 x 55 cm. **Ryh 8604 : 1**
Partie meridionale de la Franche Comté. – [Nach 1779]. – 1 Karte ; 40 x 55 cm. **Ryh 8604 : 2**

15668 Les estats, du Duc de Lorraine : ou sont les duche de Lorraine et de Bar : le temporel des éveschez de Metz, Toul et Verdun : dedié au roy : avec privilège / par son tres-humble, tres-obeissant, tres-fidele sujet et serviteur A Hubert Jaillot, geographe ordinaire de Sa Majesté. – Corrigé et augmenté en 1743. – [Ca. 1:180000]. – A Paris : chez le Sr. Jaillot geographe du roy joignant les grands Augustins aux deux globes, 1743. – 6 Karten : Kupferdruck ; je ca. 44 x 68 cm
Koloriert **Ryh 8604 : 5–10**

15669 Le Verdunois : ou sont les prevotez dependans du balliage de l'evesché de Verdun, et de son chapitre : partie du Barrois ducal, ou balliage de St. Mihel, dans le duché de Bar, les terres adjacentes du Clermontois, de Stenay, Dun et Iametz [et]c. / par le Sr. Jaillot, geographe ordinaire

du roy 17 4. – [Ca. 1:180000]. – [Paris] : [Alexis-Hubert Jaillot], [1743]. – 1 Karte : Kupferdruck ; 44 x 68 cm. – (Les estats du Duc de Lorraine ; 1)

Titel oben. Blattnummer oben links: 1. Koloriert **Ryh 8604 : 5**

15670 Le pays Messin, partie du temporel de l'evesché de Metz et partie du balliage allemand, dans le duché de Lorraine : divisez par chatellenies, prevotez [et]c. / par le Sr. Jaillot, geographe ordinaire du roy. – [Ca. 1:180000]. – [Paris] : [Alexis-Hubert Jaillot], 1743. – 1 Karte : Kupferdruck ; 44 x 68 cm. – (Les estats du Duc de Lorraine ; 2)

Titelkartusche für ganzes Kartenwerk oben rechts. Titel unten. Blattnummer unten links: 2. Koloriert **Ryh 8604 : 6**

15671 Le Toulois : ou sont les chatellenies et les prevotés du temporel de l'evché de Toul et de son chapitre: partie du balliage de l'evché de Verdun. le duché de Barrois ou balliage de Bar le Duc et partie du Bassigny, du Barrois ducal ou balliage de St. Mihel dans le duché de Bar, du balliage de Nancy dans le duché de Lorraine: et les terres adjacentes de Hattonchatel, d'Aspremont, de Vaudemont et de Commercy / par le Sr. Jaillot, geographe ordinaire du roy. – [Ca. 1:180000]. – [Paris] : [Alexis-Hubert Jaillot], 1743. – 1 Karte : Kupferdruck ; 44 x 68 cm. – (Les estats du Duc de Lorraine ; 3)

Titel oben. Blattnummer oben links: 3. Koloriert **Ryh 8604 : 7**

15672 Partie meridionale du temporel de l'evesché de Metz, et partie des balliages de Nancy et allemand, dans le duché de Lorraine, : divisez par chatellenies, offices, prevotez [et]c. : les terres adjacentes de Blanmont, de Salme, de Sarbourg, de Biche, [et]c. / par le Sr. Jaillot, geographe ordinaire du roy. – [Ca. 1:180000]. – [Paris] : [Alexis-Hubert Jaillot], 1743. – 1 Karte : Kupferdruck ; 44 x 68 cm. – (Les estats du Duc de Lorraine ; 4)

Titel oben. Blattnummer oben links: 4. Koloriert **Ryh 8604 : 8**

15673 Partie du balliage de Vosge ou de Mirecour, dans le duché de Lorraine : partie du balliage de Bassigny ou Barrois Mouvant dans le duché de Bar : divisez par prevôtez, offices, seneschaussées; et autres subdivisions, ou sont exactement remarquées les enclaves et de qui elles dependent / par le Sr. Jaillot, geographe ordinaire du roy. – [Ca. 1:180000]. – [Paris] : [Alexis-Hubert Jaillot], 1743. – 1 Karte : Kupferdruck ; 44 x 68 cm. – (Les estats du Duc de Lorraine ; 5)

Titel oben. Blattnummer oben links: 5. Teilweise koloriert **Ryh 8604 : 9**

15674 Les prevotez, offices, senéchaussée et comté, qui font partie des balliages de Vosge ou Mirecour et de Nancy, dans le duché de Lorraine : les terres adjacentes d'Épinal, de Chaté [et]c et les sources des rivières de la Moselle, de la Meurthe, de Mortagne, de Velogne [et]c. dans les montagnes de Vosges / par le Sr. Jaillot geographe ordinaire du roy. – [Ca. 1:180000]. – [Paris] : [Alexis-Hubert Jaillot], 1743. – 1 Karte : Kupferdruck ; 44 x 68 cm. – (Les estats du Duc de Lorraine ; 6)

Titel oben, Massstabskartusche unten rechts. Blattnummer oben links: 6. Teilweise koloriert **Ryh 8604 : 10**

15675 Lotharingæ tabula generalis : in qua ducatus Lotharingæ et Barri nec non Metensis, Tullensis et Verdunensis episcopatus cum insertis et finitimis ditionibus exhibentur : cum privilegio sac. cæs. majestatis / à Ioh. Bapt. Homanno. – [Ca. 1:500000]. – Norimbergæ [Nürnberg] : [Johann Baptist Homann], [zwischen 1702 und 1715]. – 1 Karte : Kupferdruck ; 48 x 56 cm

Titelkartusche unten links. Koloriert **Ryh 8604 : 11**

15676 Civitas Leucorum sive pagus Tullensis : aujourd'hui = Le diocese de Toul : pour servir a l'histoire civile et ecclesiastique de ce diocese composée par le R. P. Benoit gardien des capucins de Toul : avec privilege / par Guill. de l'Isle de l'Academie r.le des sciences. – [Ca. 1:300000]. – A Paris : chez l'auteur sur le quai de l'Horloge a la courone de diamans, avril 1707. – 1 Karte : Kupferdruck ; 47 x 58 cm **Ryh 8604 : 14**

15677 Alsatia tam superior, quam inferior una cum Svndgovia, : utraque in suos status provinciales divisa [et] ex subsidiis veteribus Speklianianis æque ac recentioribus delineata / studio Homannianorum Heredum. – [Ca. 1:170000]. – [Nürnberg] : [Homännische Erben], [ca. 1730]. – 1 Karte auf 2 Blättern : Kupferdruck ; 110 x 37 cm

Titelkartusche oben links, Massstabsleisten rechts. Nullmeridian: Ferro. Koloriert **Ryh 8604 : 15**

15678 Plan de Paris et de ses faubourgs en l'etat qu'il étoit en 1749. – A Paris : chez le Sr. Le Rouge ing. et géogr du roy rue des Augustins, 1749. – 1 Plan : Kupferdruck ; 51 x 54 cm

Mit Strassen- und Kirchenverzeichnis links, rechts und unten **Ryh 8604 : 21**

15679 Plan de la ville et fauxbourgs de Paris : avec pr. / dressé sur les observations astronomiques de l'Academie roya.le des scien.ces et sur les operations geom. de Guillaume Del'Isle de la même academie ; Derozier sculp. – A Paris : chez l'auteur sur le quai de l'Orloge, juin 1716. – 1 Plan : Kupferdruck ; 49 x 58 cm

Strassenverzeichnis links und rechts. Grenzen koloriert **Ryh 8604 : 22**

15680 Nouveau plan routier de la ville et fauxbourgs de Paris : avec privilege du roi / gravé par Glot. – A Paris : chez Esnauts et Rapilly rue St. Jacques à la ville de Coutances, 1785. – 1 Plan : Kupferdruck ; 54 x 65 cm
Titelkartusche oben links, Plan oben rechts ("Banlieue de Paris", 11 x 10 cm), Strassenverzeichnis links und rechts **Ryh 8604 : 23**

15681 Plan de la ville de Brest. Carte de la rade et du port de Brest : avec privil. du roi / par Mr. P. L. Bermont ingenieur. – A Paris : chez Lattré graveur ordinaire du roi de Mr. le Duc d'Orléans et de la ville rue St. Jacques la porte cochère vis-à-vis la rue de la Parcheminerie, 1779. – 2 Karten auf 1 Blatt : Kupferdruck ; Bildgröße 37 x 65 cm

Plan links (34 x 37 cm), Karte rechts (ca. 1:155 000, 22 x 31 cm).
Titel unten Mitte, Erläuterungen unten rechts. Koloriert

Ryh 8604 : 31

15682 Plan de la ville et citadelle d'Arras : place forte évêché capitale du comté d'Artois située sur la petite rivière d'Escharpe : avec privil. du roy pour dix ans. – A Paris : chez le Sr. Baillieu geographe au bout du pont du Change vis a vis l'orloge du palais au Neptune français, 1709. – 1 Plan : Kupferdruck ; 39 x 50 cm

Titel oben rechts

Ryh 8604 : 37

15683 Plan de Bethune : ville forte du comté d'Artois située sur la petite rivière de Lave a huit lieues de Lille huit de Douay six et demie d'Arras et quatre d'Aire : avec privilege du roy pour dix ans. – A Paris : chez le Sr. Baillieu geographe au bout du pont du Change vis a vis l'orloge du palais au Neptune français, 1708. – 1 Plan : Kupferdruck ; 38 x 50 cm

Titel oben rechts

Ryh 8604 : 38

15684 Plan et profil de la ville de Maubeuge / Harrewyn fecit. – A Bruxelles : chez Eugene Henry Fricx imprimeur du roy rue de la Magdeleine, 1709. – 1 Plan :

Kupferdruck ; 32 x 37 cm, Bildgröße 36 x 44 cm

Stadtansicht oben (5 x 44 cm), Legende links

Ryh 8604 : 39

15685 Plan de Conde : ville forte du comté de Hainaut située sur l'escaut au confluent de la rivière d'Haine a deux lieues de Valenciennes a cinq de Tournay a quatre de Mons et cinq d'Ath : avec privilege du roy pour dix ans. – A Paris : chez le Sr. Baillieu geographe au bout du pont au change vis a vis l'orloge du Palais au Neptune français, 1708. – 1 Plan : Kupferdruck ; 38 x 50 cm

Titel oben rechts

Ryh 8604 : 40

15686 Plan de la ville de Metz : avec tous les changements faits jusqu'a present / par Mr. de Rotzamar ingenieur. – [S.l.] : [s.n.], 1781. – 1 Plan : Kupferdruck ; 49 x 56 cm

Ryh 8604 : 41

15687 Plan de Strasbourg sa citadelle et le fort de Kehl : avec tout les ouvrages qui ont este construit pendant la paix : cum priv. s. c. m. / par du Chaffat capitaine et ingenieur de la Rep. d'Ulm. – [S.l.] : [s.n.], anno 1735. – 1 Plan : Kupferdruck ; 51 x 72 cm

Titelkartusche oben links

Ryh 8604 : 45

15688 Besfort dessen Situation und Construction Profile und Grund-Riss nach des Herren de G. L. de Vaubans Manier : c. p. s. c. m. / par du Chaffat ingenieur capitaine du tres louable cercle de Suabe et de la ville d'Augspurg. – [S.l.] : [s.n.], [ca. 1730]. – 1 Plan : Kupferdruck ; 51 x 51 cm, Bildgröße 51 x 71 cm

Titelkartusche oben links, Pläne rechts ("Grund-Riss eines tour bastioné contre garde und bedeckten Weg"), Ansichten und Profile unten

Ryh 8604 : 46

15689 Plan der Situation und Fortification von Landau / par du Chaffat capitaine et ingenieur de la Rep. d'Ulm. – [S.l.] : [s.n.], anno 1735. – 1 Plan : Kupferdruck ; 50 x 70 cm

Titelkartusche oben rechts

Ryh 8604 : 47

21.5 Südfrankreich • Southern France

15690 Gallia meridionalis. – [Versch. Orte], 1627–1818. – 21 Kt. (in Sammelband) ; 54 cm

Systematische Gliederung nach Ryhiner: Sammelatlas, Bd. 5

Ryh 8605

15691 Les provinces de Berry Bourbonnois et Nivernois : divisée par elections / dressé sur les memoires les plus nouveaux par Crepy géographe. – [Ca. 1:370000]. – A Paris : chez Crepy rue St. Jacques, 1767. – 1 Karte : Kupferdruck ; 49 x 67 cm

Koloriert

Ryh 8605 : 1

15692 La province de Berry. La generalité de Bourges, : ou sont les eslections de Bourges, d'Yssoudun, de Chaü-Roux, du Blanc, de la Chastre, de St. Amand et de la Charité : dédiée a Messire Nicolas Estienne Roujault, ... : avec privilege du roi en octob.re 1781 / par son tres-humble et tres-obeissant serviteur A Hubert Iaillot, géographe ordinaire du roy. – [Ca. 1:410000]. – A Paris : chez Dezauche ..., 1781. – 1 Karte : Kupferdruck ; 45 x 66 cm

Koloriert

Ryh 8605 : 2

15693 La generalité de Moulins : ou sont les eslections de Moulins, Nevers, Château-Chinon, Gañat, Mont Luçon, Evaux, et Gueret, : dediée a Messire Iean de Creil ... : avec privilege du roi du 1.er octobre 1781 / par son tres-humble, et tres obeissant seruiteur H. Iaillot, geographe ordinaire du roi. – Corrigée en 1779. – [Ca. 1:460000]. – A Paris : chez Dezauche successeur des S.rs De l'Isle et Buache rue des Noyers, [nach 1781]. – 1 Karte : Kupferdruck ; 44 x 63 cm

Titelkartusche oben links, Massstabskartusche unten rechts.

Koloriert

Ryh 8605 : 3

15694 Gouvernement general du Lyonnais : qui comprend les provinces du Lyonnais, Forez, Beaujolois, Bourbonnois, Auvergne, et La Marche : divisé en trois generalitez sçavoir celles de Lyon, de Moulins, et de Riom, et subdivisées par elections : avec les provinces adjacentes / dressé sur les memoires les plus nouveaux par le Sr. Jaillot geographe ordinaire du roy ; Jenvilliers sculpsit. – Corrigée et augmentée en 1782 / par L. Denis, géographe et auteur du Conducteur français. – [Ca. 1:400000]. – A Paris : chés Basset rue St. Jacques ..., 1782. – 1 Karte auf 2 Blättern : Kupferdruck ; 69 x 100 cm

Koloriert

Ryh 8605 : 5–6

1782. – 1 Blatt ; 70 x 50 cm.

Ryh 8605 : 5

1782. – 1 Blatt ; 70 x 50 cm.

Ryh 8605 : 6

15695 Propriae Lugudunensis generalitatis mappa chorographica : in suas V. electiones, secundum legitimas stereographicas projectiones divisa, et in hanc formam

reducta = La generalité propre taire de Lyon / in lucem proferentibus Homannianis Heredibus. – [Ca. 1:330000]. – [Nürnberg] : [Homännische Erben], 1762. – 1 Karte : Kupferdruck ; 42 x 53 cm
Nullmeridian: Ferro. Koloriert **Ryh 8605 : 7**

15696 Carte chorographique de la généralité d'Auvergne : divisée par elections : dressée d'après nombre de cartes, de plans et memoires particuliers, : dédiée à Monseigneur de Chazerat, ... : avec privilège du roi / par Dulaure ; assujétie aux observations astronomique de M.rs de l'Académie royale des sciences, par Dezauche, successeur des S.rs Delisle et Phil. Buache premiers géographes du roi. – [Ca. 1:290000]. – A Paris : chez Dezauche ... rue des Noyers, 1786. – 1 Karte : Kupferdruck ; 64 x 52 cm
Nullmeridiane: Ferro, Paris. Koloriert **Ryh 8605 : 9**

15697 La province de Poitou et le pays d'Aunis. La generalité de Poitiers, : ou sont les eslections de Poitiers, de Chatelleraud, de Thouars, de St. Maixent, de Niort, de Fontenay le Comte, de Mauleon, des Sables d'Olonne, et de Confolens : dediée au roy : avec privilege du roi du 1.er octobre 1781 / par son tres-humble, tres-obeissant, tres-fidele sujet et serviteur A H. Jaillot, geographe ordinaire de Sa Majesté. – Corrigée et augmentée sur les observations de l'Academie 1782. – [Ca. 1:350000]. – A Paris : chez Dezauche ... rue des Noyers pres la rue des Anglois, 1782. – 1 Karte : Kupferdruck ; 46 x 71 cm
Koloriert **Ryh 8605 : 11**

15698 Carte du Bearn de la Bigorre, de l'Armagnac, et des pays voisins : avec privilege du roi / par Guillaume Delisle premier geographe du roy de l'Academie royale des sciences ; Ph. Buache p. g. d. r, d. l'A. r. d. s. gendre de l'auteur. – [Ca. 1:420000]. – A Paris : chez Dezauche graveur successeur des S.rs De l'Isle et Buache rue des Noyers près celle des Anglois, [nach 1779]. – 1 Karte : Kupferdruck ; 47 x 62 cm
Titel oben, Massstabsleiste oben links. Koloriert **Ryh 8605 : 17**

15699 La généralité de Limoges : divisée en ses cinq elections, de Limoges, de Brive, de Tulle, de Bourgneuf, et d'Angoulesme / par le Sr. Jaillot, géog. ord. du roi. – [Ca. 1:400000]. – A Paris : a présent chez Mondhare rue S. Jacques, 1779. – 1 Karte : Kupferdruck ; 46 x 59 cm
Koloriert **Ryh 8605 : 21**

15700 Gubernatio generalis Langvedociae Occitania olim dictae : in 3. generales divisae locvntentias qvarum I. svperiolem s. occidentalem II. inferiolem s. orientalem Langvedociam III. tractum Cebennicvm una cum suis quibusvis diocesibvs complectitur / ad fidem prototypi Noliniani delineata et luci tradita, studio Homannianorum Heredum = Le gouvernement general de Languedoc / dressez sur les memoires du Sr. Tillemon par I. B. Nolin. – [Ca. 1:790000]. – [Nürnberg] :

[Homännische Erben], 1742. – 1 Karte : Kupferdruck ; 44 x 57 cm

Erläuterungen oben links. Nullmeridian: Ferro. Koloriert **Ryh 8605 : 25**

15701 Gouvernemens généraux de Languedoc, de Foix, et de Roussillon / par le Sr. Robert de Vaugondy géographe ord. du roi ... ; [Kartusche:] Arrivet inv. [et] sculp. – [Ca. 1:460000]. – A Paris : chez Fortin ing.r mécanicien du roy pour les globes et sphères rue de la Harpe près la rue du Foin, 1778. – 1 Karte : Kupferdruck ; 51 x 66 cm
Nebenkarte ("Supplément pour les Cevennes où se trouve.t les diocèses du Puy, de Mende, et de Viviers", 22 x 29 cm) unten rechts. Koloriert **Ryh 8605 : 26**

15702 Carte de la province du Languedoc : divisée suivant ses différens diocèses : dans laquelle sont comprises les provinces, du Rouergue, du Quercy, du Roussillon, et du Comté de Foix : avec privilège du roi / dressée d'après plusieurs cartes particulieres et manuscrites, levées sur les lieux, et assujétie aux observations astronomiques de M. M. de l'Académie royale des sciences ; par Dezauche géographe, successeur des S.rs Delisle et Phil. Buache premiers géographes du roi et de l'Académie royale des sciences ; [Kartusche:] Binet inv. ; J. Le Roy sculp. – [Ca. 1:500000]. – A Paris : chez l'auteur rue des Noyers, 1785. – 1 Karte auf 2 Blättern : Kupferdruck ; 73 x 62 cm
Nullmeridian: Paris. Koloriert **Ryh 8605 : 27**

15703 Carte du diocese de Narbonne : a Monseigneur l'illustrissime et reverendissime Monseigneur Charles le Goux de la Berchere ... : avec privilege / dressée par Guillaume Lafont bourgeois de Narbonne ; rectifiée sur les observations de l'Academie royale des sciences par Guillaume Del'Isle de la même academie. – [Ca. 1:250000]. – A Paris : chéz G. Del'Isle sur le quai de l'Horloge a la courone de diama[n]s, 1704. – 1 Karte : Kupferdruck ; 38 x 45 cm, Bildgröße: 46 x 61 cm
Stadtplan von Narbonne (11 x 9 cm) unten rechts, Erläuterungen unten Mitte. Mit alphabetischem Ortsregister. Oben rechts: "Se trouve a Amsterdam chez L. Renard libraire prez de la Bourse". Koloriert **Ryh 8605 : 29**

15704 Carte du diocese de Beziers : a Monseigneur Monseig.r Charles des Alris de Rousset, évêque et seig.r de Beziers : avec privil. pr. 20 ans mai 1708 / dressée sur les lieux par le S Gautier ingenieur et architecte de la province de Languedoc ; et rectifiée sur les observations de l'Academie r.le des scie[n]ces par G. Del'Isle de la même academie; par son tres humble et tres obeissant serviteur Del'Isle ; Desroziers fc. – [Ca. 1:250000]. – A Paris : chez l'auteur sur le quai de l'Horloge a l'Aigle d'Or, [nach 1708]. – 1 Karte : Kupferdruck ; 38 x 38 cm, Bildgröße: 46 x 60 cm
Nebenkarte oben rechts ("Plan de Beziers", 13 x 10 cm). Titeltartusche oben links, Erläuterungen unten Mitte, Legende links und rechts. Koloriert **Ryh 8605 : 30**

15705 Le Roussillon : subdivisé en Cerdagne, Capsir, Conflans, Vals de Carol et de Spir ou se trouve encore le Lampourdan faisant partie de la Catalogne / mis au jour par N. de Fer geographe de Sa Majeste catolique ; H. van Loon sculp. – [Ca. 1:240000]. – A Paris : chez G. Danet gendre de l'auteur sur le pont N. Dame à la sphère royale, [nach 1721]. – 1 Karte : Kupferdruck ; 38 x 52 cm
Mit 7 Stadumrissen (Ville-Franche, Perpignan, Mont-Louïs, Belle-Garde, Collioure, Puicerda, Roses). Titeltartusche oben links.
Koloriert **Ryh 8605 : 33**

15706 Præfectura generalis [et] comitatus Provinciae : una cum terris adjacentibus in suas dioceses [et] præturas subdivisus = Le comté et gouvernement de Provence / ad prototypum del'Islianum excusus studio Homannianorum heredum. – [Ca. 1:420000]. – [Nürnberg] : [Homännische Erben], [nach 1730]. – 1 Karte : Kupferdruck ; 46 x 57 cm
Legenden- und Massstabkartusche oben links, Titeltartusche (lateinisch) unten links, französischer Titel oben. Nullmeridian: Ferro. Koloriert **Ryh 8605 : 35**

15707 La principavté d'Orange et comtat de Venaissin / par Jaques de Chieze Orangeois ; excudit Guiljelmus Ianssonius Cæsius. – [Ca. 1:270000]. – [Amsterdam] : [Blau], 1627. – 1 Karte : Kupferdruck ; 37 x 48 cm
Widmungskartusche rechts ("A treshaut et puissant Seigneur Frederic Henry ..."). Süden oben. Koloriert **Ryh 8605 : 39**

15708 Gouvernement général du Dauphiné : divisé par bailliages : avec privilege / par le Sr. Robert géographe ordin. du roy. – [Ca. 1:400000]. – [Paris] : [s.n.], 1751. – 1 Karte : Kupferdruck ; 47 x 49 cm. – (Atlas universel / G. und D. Robert de Vaugondy)
Ursprungswerk: "Atlas universel" von G. und D. Robert de Vaugondy (Paris, erschienen 1757/58). Titel auf der Kartenrückseite: "Dauphiné". Koloriert **Ryh 8605 : 40**

15709 Gouvernement general militaire de Bourgogne : qui comprend le duché de Bourgogne, divisé en tous ses presidiaux et bailliages et les provinces de Bresse et de Bugei / dressé sur les dernieres observations par J. B. Nolin geographe ; gravée par Vallet. – [Ca. 1:460000]. – A Paris : chez Longchamps rue S. Jacques à l'enseigne de la place des Victoires, 1758. – 1 Karte : Kupferdruck ; 63 x 51 cm
Koloriert **Ryh 8605 : 44**

15710 Partie septentrionale du duché et gouvernement général de Bourgogne : comprenant les baillages de Bar-sur-Seine, d'Auxerre, d'Avalon, de Semur-en-Auxois, de Chatillon, de Dijon, d'Auxonne, de St. Jean-de Losne, de Nuis, de Beaune, d'Arnay-le Duc, d'Autun et quelques enclaves / par le Sr. Delafosse géographe. – [Ca. 1:320000]. – A Paris : chez Basset rue St. Jacques, 1764. – 1 Karte : Kupferdruck ; 47 x 65 cm
Blattnummer oben rechts: 20. Koloriert **Ryh 8605 : 45**

15711 Partie méridionale du duché et gouvernement général de Bourgogne : comprenant les baillages de Bourbon-Lancy, Mont-Cenis, Charolles, Châlons, Macon, Semur-en-Brienois, partie de celui d'Autun, la Bresse,

divisée en ses 25. mandemens, le Bugey en ses 10. la principauté de Dombes, [et]. / dressée sur les observations astronomiques et les opérations trigonometriques de M.rs de l'Acad.e roy.e des sciences par le Sr. Delafosse géographe. – [Ca. 1:320000]. – A Paris : chez Basset rue St. Jacques, 1764. – 1 Karte : Kupferdruck ; 47 x 65 cm
Blattnummer oben rechts: 19. Koloriert **Ryh 8605 : 46**

21.6 Britische Inseln • British Isles

15712 Insulæ Britannicæ. – [Versch. Orte], 1650–1778. – 22 Kt. (in Sammelband) ; 58 cm
Systematische Gliederung nach Ryhiner: Sammelatlas, Bd. 6
Ryh 8606

15713 Les isles Britanniques ou sont le royaumes d'Angleterre tiré de Sped celuy d'Ecosse tiré de Th. Pont et celuy d'Irlande tiré de Petti : avec privil. = Magnæ Britanniae tabula comprehendens Angliæ, Scotiæ, ac Hiberniæ regna, : ad usum serenissimi Burgundiæ ducis / le tout rectifié par diverses observations par G. de l'Isle geographe de l'Academie royale des sciences. – [Ca. 1:2600000]. – A Amsterdam : chez I. Cövens [et] C. Mortier, [zwischen 1721 und 1778]. – 1 Karte : Kupferdruck ; 45 x 56 cm
Titeltartusche (franz.) oben links, lateinischer Titel oben. Massstabkartusche unten rechts. Koloriert **Ryh 8606 : 1**

15714 Regnorvm Magnae Britanniae et Hiberniae mappa geographica = A general map of Great Britain and Ireland : with part of Holland, Flandres, France, [et]c. agreeable to modern history : priviledged by emperours majesty / iuxta observationes astronomicas recentiores denuo correctæ et ad formam legitimæ projectionis reducta a Tobia Majero, edentib[us] Homan[n]ianis Heredibus. – [Ca. 1:2500000]. – Norimbergæ [Nürnberg] : [Homännische Erben], a.o 1749. – 1 Karte : Kupferdruck ; 46 x 53 cm
Nebenkarte oben rechts ("Insulæ Schetlandicæ", 10 x 14 cm). Koloriert **Ryh 8606 : 2**

15715 Carte des isles Britanniques, comprennent les trois royaumes d'Angleterre et d'Ecosse dans la Grande Bretagne, d'Irlande et les isles voisines qui en dépendent : avec privilege du roi / dressée sur les nouvelles observations par J. B. Nolin. – [Ca. 1:2600000]. – A Paris : chez Daumont rue de la Feronnerie a l'aigle d'or, 1773. – 1 Karte : Kupferdruck ; 44 x 49 cm, Bildgrösse 44 x 64 cm
Nebenkarte oben links ("Isles de Schetland", ca. 1:1900000, 7 x 5 cm). Erläuterungen links und rechts ("Descriptions des isles Britanniques") **Ryh 8606 : 3**

15716 Britannia prout divisa fuit temporibus anglo-saxonvm, præsertim durante illorum Heptarchja. – [Ca. 1:2600000]. – [Amsterdam] : [Joannes Janssonius], [um 1680]. – 1 Karte : Kupferdruck ; 41 x 30 cm, Bildgrösse 53 x 41 cm. – (Joannis Janssonii novus atlas)
Titeltartusche oben rechts. Bildrahmen mit Wappen und historischen Darstellungen. Ursprungswerk: "Joannis Janssonii novus atlas", Bd. 3 (Amsterdam, erschienen um

1680). Karte koloriert. Auf Papier aufgeklebt. Handschriftlicher Vermerk auf der Rückseite: "... von Jansson" **Ryh 8606 : 7**

15717 Le royavme d'Angleterre : divisé en plusieurs parties, subdivisées en comtez ou shireries ou sont aussy remarquez les royavmes qu'il y auoit autrefois : dressé par le P. Coronelli cosmographe de la ser.me rep: de Venise et dediée à Iacques II. roy d'Angleterre d'Escoce, et d'Irlande : avec privilege du roy / par son tres humble serviteur I. B. Nolin ; [Kartusche:] N Guerard I. – Corrigée et augmenté par le Sr. Tillemon. – [Ca. 1:1600000]. – A Paris : chez I. B. Nolin sur le quay de l'Horloge du Palais proche la rue de Harlay a l'enseigne de la place des Victoires, 1689. – 1 Karte : Kupferdruck ; 43 x 50 cm, Bildgröße 43 x 58 cm

Nebenkarte unten rechts ("Les isles de Jersey et Garnesey avx Anglois", ca. 1:2500000, 7 x 7 cm). Erläuterungen links. Grenzen koloriert **Ryh 8606 : 8**

15718 The post roads thorough England and Wales / by T. Jefferys, geographer to His Majesty. – [Ca. 1:1300000]. – London : printed for Andrew Dury in Dukes Court St Martin's Lane, [zwischen 1750 und 1766]. – 1 Karte : Kupferdruck ; 55 x 47 cm

Titelkartusche oben rechts. Nullmeridian: London. Koloriert **Ryh 8606 : 10**

15719 Regionis, quæ est circa Londinvm specialis repræsentatio geographica : ex autographo majori Londinensi desumta = Ausführliche geographische Vorstellung der Gegend um London : nach Anleitung des engl. Originals so Th. Bowles in London edirt / curantibus Homan[n]ianis Heredibus. – [Ca. 1:180000]. – [Nürnberg] : herausgegeben von Homænn. Erben, a. 1741. – 1 Karte : Kupferdruck ; 36 x 55 cm, Bildgröße 48 x 57 cm

Stadtansicht unten ("London und Westminster von der Sud-Seyte", 12 x 57 cm). Koloriert **Ryh 8606 : 13**

15720 An accurate map of Dorset Shire : divided into its hundreds : drawn from the best authorities assisted by the most approved maps and charts, with various improvements : illustrated with historical extracts relative to its natural produce, manufactures, trade, present state of its principal towns and sea ports [et]c. / by Eman: Bowen geographer to His Majesty. – [Ca. 1:170000]. – [London] : printed for John Bowles in Cornhil Carington Bowles in St Paul's Church Yard [and] Rob.t Sayer in Fleet Street, [ca. 1780]. – 1 Karte : Kupferdruck ; 52 x 68 cm

Titelkartusche oben links, Erläuterungen auf dem Kartenfeld. Widmungskartusche unten links ("To the right hon.ble Antony Earl of Shaftsbury ..."). Nullmeridian: London. Blattnummer oben und unten rechts: 12. Koloriert **Ryh 8606 : 14**

15721 A new improved map of Hampshire : from the best surveys [and] intelligences : divided into its hundreds : shewing the several roads and true measured distances between town and town also the rectories [and] vicarages the parks and seats of the nobility [and] gentry with other useful particulars regulated by astron.l observations / by T. Kitchin geographer. – [Ca.

1:190000]. – [London] : printed for R. Sayers in Fleet Street Carington Bowles in St. Paul's Church Yard [and] Jn.o Bowles in Cornhil, [ca. 1780]. – 1 Karte : Kupferdruck ; 51 x 67 cm

Titelkartusche oben links, Erläuterungen auf dem Kartenfeld. Widmungskartusche Mitte rechts ("To the most noble Charles Pawlet Duke of Bolton ..."). Nullmeridian: London. Blattnummer oben und unten rechts: 16. Koloriert **Ryh 8606 : 15**

15722 An accurate map of Hereford Shire : divided into its hundreds : drawn from the best maps and surveys, illustrated with historical extracts relative to its air, soil, natural produce, trade, manufactures, present state of the city of Hereford and other principal towns / by Eman: Bowen geog.r to His Majesty. – [Ca. 1:130000]. – [London] : printed for John Bowles in Cornhil Carington Bowles in St Paul's Church Yard [and] Rob.t Sayer in Fleet Street, [ca. 1780]. – 1 Karte : Kupferdruck ; 50 x 68 cm

Titelkartusche oben rechts, Erläuterungen auf dem Kartenfeld. Widmungskartusche unten rechts ("To the right hon.ble John Vicount Bateman ..."). Nullmeridian: London. Blattnummer oben und unten rechts: 10. Koloriert **Ryh 8606 : 16**

15723 An accurate map of Shrop Shire : divided into its hundreds : drawn and compiled from the most approved maps and surveys, [and] illustrated with various additional improvements also, historical extracts relative to trade, manufactures, natural history [et]c. not extant in any other map of this county / by Eman: Bowen geog.r to His Majesty. – [Ca. 1:180000]. – [London] : printed for John Bowles in Cornhil Carington Bowles in St Paul's Church Yard [and] Rob.t Sayer in Fleet Street, [ca. 1780]. – 1 Karte : Kupferdruck ; 52 x 68 cm

Titelkartusche oben rechts, Erläuterungen auf dem Kartenfeld. Widmungskartusche oben rechts ("To the noble and right hon.ble Henry Arthur Herbert Earl of Powis ..."). Nullmeridian: London. Blattnummer unten rechts: 28. Koloriert **Ryh 8606 : 17**

15724 An accurate map of the county palatine of Durham : improved from the best surveys [and] intelligences and divided into its wards : shewing the several roads and true measured distances between town and town also the rectories and vicarages the parks and seats of the nobility [and] gentry with other useful particulars / regulated by astronomical observations by Tho:s Kitchin geograph.r. – [Ca. 1:140000]. – [London] : printed for Carington Bowles in St. Paul's Church Yard John Bowles in Cornhill [and] Rob.t Sayer in Fleet Street, [ca. 1780]. – 1 Karte : Kupferdruck ; 50 x 66 cm

Titelkartusche oben links, Erläuterungen auf dem Kartenfeld. Widmungskartusche unten links ("To the right reverend Joseph Butler Lord Bishop of Durham ..."). Nullmeridian: London. Blattnummer oben und unten rechts: 13. Koloriert **Ryh 8606 : 18**

15725 Scotia regnum : divisum in partem septentrionalem et meridionalem : subdivisas in comitatus, vicecomitatus, provincias præfecturas dominia et insulas : cum privilegio d. d. hollandiæ et westfrisæ / per F. de Wit. – [Ca. 1:880000]. – Amstelodami : ex officina

Frederici de Witt, [nach 1688]. – 1 Karte : Kupferdruck ; 56 x 50 cm

Wappen oben links, Titeltartusche unten links. Koloriert. Auf Papier aufgeklebt
Ryh 8606 : 31

15726 Le royavme d'Escosse : divisé en deux parties, subdivisées en provinces etc. : dressé par le P. Coronelli cosmographe de la ser.me rep. de Venise : dédié a Monseigneur le Prince de Galles fils de Jaqves Second roy d'Angleterre, d'Escosse et d'Irlande : avec privilege du roy / par son tres humble serviteur I. B. Nolin. – [Ca. 1:960000]. – A Paris : chez I. B. Nolin sur le quay de l'Horloge du Palais proche la rue de Harlay a l'enseigne de la place des Victoires, 1689. – 1 Karte : Kupferdruck ; 46 x 60 cm

3 Nebenkarten rechts (je ca. 14 x 10 cm): "Les isles de Ferro ou Farre", "Les isles de Schetland", "Les isles d'Orkney ou Orcades". Grenzen koloriert
Ryh 8606 : 32

15727 Magnæ Britanniae pars septentrionalis qua regnum Scotiae in suas partes et subjacentes insulas divisum accurata tabula / ex archetypo Vischeriano desumta exhibetur imitatore Iohan Bapt. Homanno. – [Ca. 1:990000]. – Noribergæ [Nürnberg] : [Johann Baptist Homann], [zwischen 1702 und 1715]. – 1 Karte : Kupferdruck ; 56 x 46 cm

Titeltartusche oben links, Massstabskartusche oben rechts. Koloriert
Ryh 8606 : 33

15728 Le royavme d'Irlande : diuisé en provinces subdivisées en comtez et en baronies : selon les memoires les plus nouveaux par le P. Coronelli cosmographe de la ser.me rep. de Venise : dédié à Marie d'Este reyne d'Angleterre, d'Escosse et d'Irlande : avec priuilege du roy / par son tres humble serviteur I. B. Nolin. – [Ca. 1:910000]. – A Paris : chez I. B. Nolin sur le quay de l'Horloge du Palais proche la rüe de Harlay a l'enseigne de la place des Victoires, 1689. – 1 Karte : Kupferdruck ; 59 x 45 cm

Grenzen koloriert
Ryh 8606 : 36

15729 Hiberniae regnum : tam in præcipuas Ultoniae, Connaciae, Lageniae, et Momoniae, quam in minores earundem provincias, et ditiones subjacentes peraccuraté divisum : cum privileg: ordin: general: Belgii foederati / per Nicolaum Visscher. – [Ca. 1:900000]. – Amst: Bat: [Amsterdam] : [s.n.], [nach 1677]. – 1 Karte : Kupferdruck ; 55 x 46 cm

Titeltartusche oben links, Massstabskartusche unten rechts. Koloriert
Ryh 8606 : 37

15730 Carte de l'isle de Jersey : dressée au Depost des cartes et plans de la marine pour le service des vaisseaux du roy : par ordre de M. de Machault ... : tirée de la carte angloise du cap.e Clement Lempriere [etc.] a Londres 1755 / par M. Bellin ingenieur de la marine et du Depost des cartes et plans [etc.]. – [Ca. 1:70000]. – [Versailles] : [s.n.], 1757. – 1 Karte : Kupferdruck ; 40 x 54 cm. – (Hydrographie française ; No. 24)

Erläuterungen oben links. Nullmeridian: Paris. Blattnummer oben rechts: "No. 24". Ursprungswerk: "Hydrographie française" von J. N. Bellin (Versailles, 1773). Koloriert
Ryh 8606 : 41

15731 Carte de l'isle de Grenesey : dressée au Depost des cartes et plans de la marine pour le service des vaisseaux du roy : par ordre de M. de Machault ... : tiré de manuscrits anglois nouvellement acquis pour le depost / par M. Bellin ingenieur de la marine et du Depost des cartes et plans [etc.]. – [Ca. 1:70000]. – [Versailles] : [s.n.], 1757. – 1 Karte : Kupferdruck ; 38 x 53 cm. – (Hydrographie française ; No. 25)

Blattnummer oben rechts: "No. 25". Ursprungswerk: "Hydrographie française" von J. N. Bellin (Versailles, 1773). Koloriert
Ryh 8606 : 42

15732 Carte reduite de l'isle d'Aurigni et des isles et roches voisines : dressée au Depost des cartes et plans de la marine pour le service des vaisseaux du roy : par ordre de M. de Machault ... : sur des manuscrits anglois [etc.] / par M. Bellin ingenieur de la marine et du depost. – [Ca. 1:70000]. – [Versailles] : [s.n.], 1757. – 1 Karte : Kupferdruck ; 39 x 53 cm. – (Hydrographie française ; No. 26)

Nebenkarte oben rechts ("Carte de l'isle de Chauzé", 19 x 19 cm). Nullmeridian: Paris. Blattnummer oben rechts: "No. 26". Ursprungswerk: "Hydrographie française" von J. N. Bellin (Versailles, 1773). Koloriert
Ryh 8606 : 43

15733 Les isles Orcadney, ou Orkney; Schetland, ou Hetland; et de Fero, ou Farre : tirées de divers memoires / par le Sr. Sanson géog. ord.re du roi. – [Ca. 1:880000]. – A Paris : chez le Sr. Fortin ing.r pour les globes rue de la Harpe près celle du Foin, 1778. – 1 Karte : Kupferdruck ; 41 x 52 cm

Küsten koloriert
Ryh 8606 : 44

15734 Urbium Londini et West-Monasterii nec non suburbii Southwark accurata ichnographia : in qua viae publicae omnes et singulae, plateae majores et minores, vici, angiporti, particulae etc. una cum accessionibus aedificiorum, quibus urbs usque ad A. 1736 novissime locupletata est, repraesentantur : c. p. s. c. m. = Neuester Grundris der Städte London und West-Münster samt der Vorstadt Southwark / ad normam prototypi Londinensis edita curis Homannianorum Heredum. – Nürnberg : Homännische Erben, [nach 1736]. – 1 Karte auf 3 Blättern : Kupferdruck ; 51 x 169 cm

Erläuterungskartusche (deutsch) oben links. Titeltartusche auf erstem Blatt (unten rechts). 4 Gebäudeansichten rechts ("der nord-westl. Prosp: von der St. Pauls Kirche", "St James Square", "Custom-House, die königl. Börse"). Koloriert
Ryh 8606 : 46–47

[nach 1736]. – 1 Blatt ; 51 x 59 cm.
Ryh 8606 : 46

[nach 1736]. – 2 Blätter ; 51 x 110 cm.
Ryh 8606 : 47

21.7 Belgien • Belgium

15735 Belgium. – [Versch. Orte], 1677–1800. – 42 Kt. (in Sammelband) ; 54 cm

Systematische Gliederung nach Ryhiner: Sammelatlas, Bd. 7
Ryh 8607

15736 Imperii Romano-Germanici in suos status et circulos divisi tabula generalis : c. p. s. c. m. = L'Allemagne, distinguée en ses cercles [et] subdivisée en ses états : contenant son étendue présente : rectifiée [et] méthodiquement enluminée suivant les éléments de géographie de Mr. Schatz / in usus iuventutis erudiendæ accommodata a Ioh. Bapt. Homanno s. c. m. geographo Reg. boruss. societ. scient. sodali. – [Ca. 1:2600000]. – Nürnberg [Nürnberg] : [Johann Baptist Homann], [nach 1716]. – 1 Karte : Kupferdruck ; 44 x 51 cm
Titelkartusche (lateinisch) oben links, französischer Titel oben. "Explication des couleurs" unten. Koloriert **Ryh 8607 : 1**

15737 Belgii universi seu inferioris Germaniæ quam XVII provinciæ, Austriaco, Gallico et Batavo sceptro parentes constituunt, nova tabula geographica : c. p. s. c. m. = Carte des XVII provinces ou de l'Allemagne inferieure : dressée suivant la projection stereographique et appuyée par les mesures faites de Mess. Cassini, Snellius et Mouschenbrok / a Tobia Majero ... ; cura et studio Homannianorum Heredum. – [Ca. 1:1 000 000]. – Nürnberg [Nürnberg] : [Homännische Erben], l'an 1748. – 1 Karte : Kupferdruck ; 46 x 51 cm
Nullmeridian: Ferro. Koloriert **Ryh 8607 : 2**

15738 Belgii universi seu inferioris Germaniæ quam XVII provinciæ, Austriaco, Gallico et Batavo sceptro parentes constituunt, nova tabula geographica : c. p. s. c. m. = Carte des XVII provinces ou de l'Allemagne inferieure : dressée suivant la projection stereographique et appuyée par les mesures faites de Mess. Cassini, Snellius et Mouschenbrok / a Tobia Majero ... ; cura et studio Homannianorum Heredum. – [Ca. 1:1 000 000]. – Nürnberg [Nürnberg] : [Homännische Erben], l'an 1748. – 1 Karte : Kupferdruck ; 46 x 51 cm
Nullmeridian Ferro. Koloriert **Ryh 8607 : 3**

15739 Belgivm catholicvm seu decem provinciæ Germaniæ inferioris : cum confiniis Germaniæ svp. et Franciæ legitime omnia delineata et ad ductum observationum astronomicarum, nec non geometricarum operationum a Cassinio Snellio Muschenbrokio aliisque rite habitarem : avec privil. imperial = Carte des Pais Bas catholiques ou des X. provinces de l'Allemagne inferieure / examinata studiosissime et representata a Tob. Maiero math. cult. ; edentibus Homannianis Heredib. – [Ca. 1:730000]. – Nürnberg [Nürnberg] : [Homännische Erben], a[nn]o 1747. – 1 Karte : Kupferdruck ; 46 x 55 cm
Nullmeridian Ferro. Koloriert **Ryh 8607 : 4**

15740 Belgivm catholicvm seu decem provinciæ Germaniæ inferioris : cum confiniis Germaniæ svp. et Franciæ legitime omnia delineata et ad ductum observationum astronomicarum, nec non geometricarum operationum a Cassinio Snellio Muschenbrokio aliisque rite habitarem : avec privil. imperial = Carte des Pais Bas catholiques ou des X. provinces de l'Allemagne inferieure / examinata studiosissime et representata a Tob. Maiero math. cult. ; edentibus Homannianis Heredib. –

[Ca. 1:730000]. – Nürnberg [Nürnberg] : [Homännische Erben], a[nn]o 1747. – 1 Karte : Kupferdruck ; 46 x 55 cm
Nullmeridian Ferro. Koloriert **Ryh 8607 : 5**

15741 Nova tabula geographica exhibens ducatum Brabantiae cum pertinentiis et adjacentibus regionibus / sumptibus et studio elaborata Tobiae Conradi Lotter geogr. ; Matth. Albr. Lotter sculps. – [Ca. 1:230000]. – Aug. Vindel. [Augsburg] : Tobias Conrad Lotter, 1761. – 1 Karte : Kupferdruck ; 56 x 48 cm
Koloriert **Ryh 8607 : 10**

15742 Lovaniensis tetrarchia una cum Arscotano ducatu in eiusdem ditones subiacentes accuratissime divisa : cum privil. ord. gen. Belg. fœd. / per Nic: Visscher. – [Ca. 1:130000]. – Amst. Bat. [Amsterdam] : [Nicolaes Visscher], [nach 1677]. – 1 Karte : Kupferdruck ; 56 x 47 cm
Legende oben links, Titel oben Mitte, Massstabsleisten oben rechts. Koloriert. Auf Papier aufgeklebt **Ryh 8607 : 11**

15743 Bruxellensis tetrarchia in omnes ejusdem subjacentes ditones accuratissime divisa : cum privil. ordin. general. Belgii fœderati. / per Nicolaum Visscher. – [Ca. 1:130000]. – Amst. Bat. [Amsterdam] : [Nicolaes Visscher], [nach 1677]. – 1 Karte : Kupferdruck ; 55 x 45 cm
Legende oben links, Titel oben Mitte, Massstabsleisten oben rechts. Koloriert **Ryh 8607 : 12 A**

15744 Carte itinéraire des routes des Pays-Bas-Autrichiens : et partie du théâtre de la guerre / par J: B: de Bouge ; Janne C. ne Maillart sculp. – [Ca. 1:460000]. – A Bruxelles : chez l'auteur Rue de Lox ..., 1793. – 1 Karte auf 6 Blättern : Kupferdruck ; je ca. 25 x 36 cm
Die Zusammengehörigkeit und Erscheinungsweise der 6 Blätter ist unklar. Nullmeridian: Paris. Beschnittene Ränder. Koloriert **Ryh 8607 : 12 B-G**

1793. – 1 Karte ; 25 x 36 cm. **Ryh 8607 : 12 B**
1793. – 1 Karte ; 25 x 36 cm. **Ryh 8607 : 12 C**
Titelkartusche und "Remarques" oben links **Ryh 8607 : 12 D**
1793. – 1 Karte ; 25 x 36 cm. **Ryh 8607 : 12 E**
1793. – 1 Karte ; 25 x 36 cm. **Ryh 8607 : 12 F**
1793. – 1 Karte ; 25 x 36 cm. **Ryh 8607 : 12 G**

15745 Tetrarchiæ Antverpiensis pars meridionalis, una cum Mechliniensi dominio in ejusdem ditones subjacentes accuratissime divisa : cum privil. ordin. general. Belgii fœderati. / per Nicolaum Visscher. – [Ca. 1:130000]. – Amst. Bat. [Amsterdam] : [Nicolaes Visscher], [nach 1677]. – 1 Karte : Kupferdruck ; 48 x 57 cm
Legende oben links, Titel oben Mitte, Massstabsleisten oben rechts. Koloriert. Auf Papier aufgeklebt **Ryh 8607 : 13**

15746 Brabantiae batavæ pars occidentalis : sive Antverpiensis tetrarchiæ pars septentrionalis, comprehendens baroniam Bredanam, marchionatum Bergensem ad Zomam, aliasq[ue] minores ditones : cum privil. ordin. general. Belgii fœderati. / per Nicolaum Visscher. – [Ca. 1:130000]. – Amst. Bat. [Amsterdam] :

nunc apud Petrum Schenk junior, [nach 1726]. – 1 Karte : Kupferdruck ; 46 x 57 cm
Legende oben links, Titel oben Mitte, Massstabsleisten oben rechts.
Koloriert **Ryh 8607 : 14**

15747 Brabantiae batavæ pars orientalis : comprehendens tetrarchiam sive majoratum Sylvæducensem in ejusdem subjacentes ditiones, accuratissime divisum : cum privil: ordin: general: Belgii fœderati. / per Nicolaum Visscher. – [Ca. 1:130000]. – Amst: Bat: [Amsterdam] : nunc apud Petrum Schenk iunior, [nach 1726]. – 1 Karte : Kupferdruck ; 48 x 57 cm
Legende oben links, Titel oben Mitte, Massstabsleisten oben rechts.
Koloriert **Ryh 8607 : 15**

15748 Carte d'une partie de la Flandre [et]c. : ou l'on voit les lignes que les François y ont faites depuis Gand jusque a l'Escaut avec plusieurs forts élevez depuis peu en ce pais la / I. v. Call fec. – [Ca. 1:120000]. – A La Haie : chez Anna Beek, [ca. 1710]. – 1 Karte : Kupferdruck ; 33 x 51 cm
Titel und Erläuterungen oben rechts, Massstabsleisten unten links.
Koloriert **Ryh 8607 : 16 A**

15749 Le comté de Flandre : divisé en ses chastellenies, et balliages, [et]c. le franc de Bruges et le pays de Waes : dedié au roy : avec privilege du roy / par son tres-humble, tres-obeissant tres-fidele sujet et serviteur Sanson geographe de Sa Maj.té. – [Ca. 1:190000]. – A Paris : [Jaillot] joignant les grands Augustins aux deux globes, 1692. – 1 Karte auf 2 Blättern : Kupferdruck ; 54 x 79 cm
Titel der beiden Teile: "Partie occidentale du comté de Flandre" und "Partie orientale du comté de Flandre". Auf Leinen aufgezo-gen.
Koloriert **Ryh 8607 : 16 B**

15750 Comitatus Flandriæ : in omnes ejusdem subjacentes ditio[n]es cum adjacentibus accuratissime divisus / sumtibus Ioh. Bapt. Homanni. – [Ca. 1:310000]. – Norimbergæ [Nürnberg] : [Johann Baptist Homann], [zwischen 1702 und 1715]. – 1 Karte : Kupferdruck ; 47 x 56 cm
Titelkartusche oben links. Koloriert **Ryh 8607 : 17**

15751 Flandriæ comitatus pars septentrionalis : comprehendens franconatum Burgensem et ejusdem subjacentia territoria : cum privil: ordin: gen: Belgii fœd: / per Nicol: Visscher. – [Ca. 1:130000]. – Amst: Bat: [Amsterdam] : [s. n.], [nach 1677]. – 1 Karte : Kupferdruck ; 46 x 55 cm
Legende oben links, Titel oben Mitte, Massstabsleisten oben rechts.
Auf Leinen aufgezo-gen. Koloriert **Ryh 8607 : 18**

15752 Flandriæ comitatus pars batava : tam in ejusdem subjacentia quam vicina territoria : cum privil: ordin gen: Belgii fœderati. / accuratissima divisa per Nicolaum Visscher. – [Ca. 1:130000]. – Amst: Bat: [Amsterdam] : [s. n.], [nach 1677]. – 1 Karte : Kupferdruck ; 46 x 53 cm
Legende oben links, Titel oben Mitte, Massstabsleisten oben rechts.
Auf Leinen aufgezo-gen. Teilweise koloriert **Ryh 8607 : 19**

15753 Carte d'Artois et des environs vel = Mappa specialis comitatus Artesiae : in qua simul terræ

iurisdictionales dicast: provincialis Artesiae indicantur : c. p. s. c. m. / secundum observationes Acad. scient. reg. paris. à Do. Guil. de l'Isle designata ; recudentibus Homannianis Heredib. – [Ca. 1:250000]. – [Nürnberg] : [Homännische Erben], [nach 1730]. – 1 Karte : Kupferdruck ; 47 x 55 cm
Titelkartusche oben rechts. Koloriert **Ryh 8607 : 22**

15754 Accurata delineat. comitatus Hanoviæ : Belgii austriaci provinc. in dition: et præfect: suas : cum priv. S. R. I. vicariat[us] in part. Rheni, Suev. et Franc. jur. / singulari studio distincti quam æri incidit et excud. Matthæus Seutter s. c. m. geogr. – [Ca. 1:220000]. – Aug. Vind. [Augsburg] : Matthæus Seutter, [zwischen 1740 und 1760]. – 1 Karte : Kupferdruck ; 47 x 56 cm
Titelkartusche oben rechts, Massstabsleisten unten links. Koloriert **Ryh 8607 : 23**

15755 Comitatus Namvr tabula geographica = Carte du comté de Namur / ex mappis Frixianis depromta, et hinc inde correctior reddita Homannianos Heredes. – [Ca. 1:95000]. – Norimb. [Nürnberg] : [Homännische Erben], A. 1746. – 1 Karte : Kupferdruck ; 45 x 54 cm
Koloriert **Ryh 8607 : 24**

15756 Ducatus Luxemburgi tam in maiores quam minores ejusdem ditiones accurate distinctus et exhibitus / à Ioh. Bapt. Homanno. – [Ca. 1:320000]. – Norimbergæ [Nürnberg] : [Johann Baptist Homann], [zwischen 1702 und 1715]. – 1 Karte : Kupferdruck ; 46 x 57 cm
Titel- und Massstabskartusche unten links. Koloriert **Ryh 8607 : 25**

15757 Exactissima ducatus Geldriæ tabula : cui Rhenus inferior, maxima ex parte insertus; ut et ducatus Montensis, Brabantiae, Zutphaniae ac Juliaci partes. : omnia hæc distinctè et accurate : cum priv. = Naeukeurige kaart van het hertogdom Gelderland / per Petr. Schenk. – [Ca. 1:320000]. – [Amsterdam] : [Pieter Schenk], [zwischen 1701 und 1713]. – 1 Karte : Kupferdruck ; 46 x 56 cm
Die Karte zeigt u.a. "Geldria hispanica" (existierte zwischen 1701 und 1713). Titelkartusche (lateinisch) oben rechts, niederländischer Titel oben. Massstabsleisten unten links. Koloriert **Ryh 8607 : 26**

15758 Septem provinciae seu Belgivm foederatvm : quod generaliter Hollandia audit, speciali mappa delineatum, adhibitis in auxilium observationibus astronomicis nec non mensurationibus Snellii, Muschenbrokii etc. / auctore Tobia Mayero, soc. geogr. sodali. – [Ca. 1:590000]. – [Nürnberg] : edentibus Homan[n]ianis Heredibus, A. 1748. – 1 Karte : Kupferdruck ; 46 x 50 cm
Nullmeridian: Ferro. Koloriert **Ryh 8607 : 35**

15759 Ducatus Geldriæ et Zutphaniae comitatus : cum privilegio ordin: general: Belgii fœderati. / per Nicolaum Visscher. – [Ca. 1:520000]. – [Amsterdam] : [Nicolaes Visscher], [nach 1677]. – 1 Karte : Kupferdruck ; 45 x 55 cm

Titelkartusche oben links, weitere Kartusche (Autor, Massstabsleisten) unten rechts. Auf Papier aufgeklebt. Koloriert
Ryh 8607 : 38

15760 Ducatus Geldriae nova tabula : in tetrarchias Noviomagi, Arnhemii, Ruremondæ ac Zutphaniae comitatum distincta : cum priv. s. vic. in part. Rheni, Suev. et Franc. jur. / et edita a Tob. Conrado Lottero geographo. – [Ca. 1:330000]. – Aug. Vind. [Augsburg] : Tobias Conrad Lotter, [nach 1758]. – 1 Karte : Kupferdruck ; 56 x 48 cm
Titelkartusche und Massstabsleisten unten links, Legende oben links. Koloriert
Ryh 8607 : 39

15761 Tabvla comitatus Hollandiae : cum ipsus confinijs, domini nimirum Ultraiectini nec non Geldriae et Frisiae / geographice tradita curis Homannianorum Heredum. – [Ca. 1:310000]. – Norib. [Nürnberg] : [Homännische Erben], 1733. – 1 Karte : Kupferdruck ; 57 x 48 cm
Koloriert
Ryh 8607 : 40

15762 Zeelandiae comitatus novissima et accuratissima delineatione mappa geographica : cum gratia et privil. S. R. I. vicariatus, in parti=bus Rheni, Sveviae et juris Franconici / representatus per Matthæum Seutter s. cæs. et reg. cathol. majestatis geogr. et chalcographum. – [Ca. 1:110000]. – Augustæ Vind. [Augsburg] : Matthæus Seutter, [zwischen 1740 und 1760]. – 1 Karte : Kupferdruck ; 46 x 56 cm
Titel oben, Massstabs- und Wappenkartusche oben links. Koloriert
Ryh 8607 : 41

15763 Insula Valachria in comitatu Seelandia sita, annexis districtibus et dominatibus, mappa geographica / accurate excusa a Tobia Conrado Lotter, geographo ; Georg Friderich Lotter, sculps. – [Ca. 1:40000]. – August. [Augsburg] : [Tobias Conrad Lotter], [nach 1758]. – 1 Karte : Kupferdruck ; 48 x 56 cm
Titelkartusche unten links, Massstabsleisten unten rechts. Vermerk oben rechts ("Verklärung der schydinge int eiland Walcheren"). Koloriert
Ryh 8607 : 42

15764 Ultraiectini domini tabula : cum privilegio ordin: general: Belgii foederati. / multo aliis auctior et correctior per Nic: Visscher ; R. de Hooghe fecit. – [Ca. 1:190000]. – [Amsterdam] : Nicolaes Visscher, [nach 1677]. – 1 Karte : Kupferdruck ; 45 x 55 cm
Titelkartusche oben links, Massstabskartusche unten rechts. Auf Papier aufgeklebt. Koloriert
Ryh 8607 : 43

15765 Frisiae dominium vernacule Friesland : verdeeld in de hoofd-deelen van Ostergoo Westergoo en Sevenwolden : als ook der XI steden : zynde noch onderscheiden in XXX grietenijen / per Tob. Conr. Lotter. – [Ca. 1:130000]. – Aug. Vind. [Augsburg] : [Tobias Conrad Lotter], [nach 1758]. – 1 Karte : Kupferdruck ; 50 x 57 cm
Nebenkarte oben links ("Friesse eilanden met de omleggende zee plaaten enz.", 9 x 23 cm). Titelkartusche rechts, Legende und Massstabsleisten unten rechts. Abbildung unten links ("Steenen man, by Harlingen, op de zeedyk"). Koloriert
Ryh 8607 : 44

15766 Frisiae dominium vernacule Friesland : verdeeld in de hoofd-deelen van Ostergoo Westergoo en Sevenwolden : als ook der XI steden : zynde noch onderscheiden in XXX grietenijen : met privilegie / naar de nieuwste asmeetingen getekend en uitgegeven door François Halma. – [Ca. 1:120000]. – Te Leeuwarden : François Halma, 1718. – 1 Karte : Kupferdruck ; 50 x 58 cm
Nebenkarte oben links ("Friesse eilanden met de omleggende zee plaaten enz.", 9 x 23 cm). Titelkartusche rechts, Legende und Massstabsleisten unten rechts. Abbildung unten links ("Steenen man, by Harlingen, op de zeedyk"). Koloriert
Ryh 8607 : 45

15767 Transisalaniam vulgo Over-Yssel / auct. N. ten Have ; emendata a R. [et] I. Ottens. – [Ca. 1:190000]. – Amstelodami [Amsterdam] : [R. und I. Ottens], [zwischen 1725 und 1750]. – 1 Karte : Kupferdruck ; 43 x 56 cm
Massstabskartusche oben rechts, Titelkartusche unten links, Legende unten rechts. Koloriert
Ryh 8607 : 46

15768 Drentia comitatus : Transisulaniam tabula II / auctore Cornelio Pynacker I.C. ; A. van den Broeck fecit. – [Ca. 1:170000]. – Prostant Amstelodami [Amsterdam] : apud R. [et] J. Ottens, [zwischen 1725 und 1750]. – 1 Karte : Kupferdruck ; 38 x 52 cm
Titelkartusche oben links, Massstabskartusche unten links. Koloriert
Ryh 8607 : 47

15769 Groningiae et Omlandiae dominium vulgo de provincie van stad en lande : cum privil: ordin: general: Belgii foederati. / cum subjacent: territ: praefect: et tractibus distincte ac noviter in geograph: tabulam redactum per Lud: Tjardæ à Starckenburg et Nicol: Visscher ; A. Hogeboom sculp. – [Ca. 1:130000]. – Amst. Bat. [Amsterdam] : nunc apud Petrum Schenk junior, [nach 1726]. – 1 Karte : Kupferdruck ; 42 x 54 cm
Titel oben, Massstabskartusche unten links. Widmungskartusche unten Mitte ("Illustriss: ac nobiliss: dom.o: D. Ludolpho Tjardæ a Starckenburg ..."). Koloriert
Ryh 8607 : 48

15770 Hollandiae septentrionalis [et] Frisiae occidentalis : accuratissima delineatio / autore Amstelodami Reinier [et] Iosua Ottens. – [Ca. 1:150000]. – Amstelodami [Amsterdam] : [R. und I. Ottens], [zwischen 1725 und 1750]. – 1 Karte : Kupferdruck ; 48 x 58 cm
Titelkartusche und Nebenkarte unten rechts ("Insulae adjacentes Texel, Vlieland, [et] Schelling"). Koloriert
Ryh 8607 : 49

15771 Bruxellae belgii cathol. ornamentum et ducatus Brabantiae metropolis / accuratissima aeri incisa à Matthæo Seuttero, s. cæs et reg. cath. mayest. geogr. – Aug. Vind. [Augsburg] : [Matthæus Seutter], [zwischen 1730 und 1760]. – 1 Plan : Kupferdruck ; 36 x 56 cm, Bildgrösse: 48 x 56 cm
Stadtansicht unten ("Brüssel", 12 x 56 cm). Erläuterungskartusche oben rechts, Titelkartusche unten rechts. Koloriert. Am unteren Rand beschnitten
Ryh 8607 : 51

15772 Plan de la ville [et] forteresse de Luxembourg : avec la nouvelle fortification / mis au jour par les Heritiers d'Homann = Die Stadt und Vestung Luxemburg in einem accuraten Plan / zu finden in der Homänn. Officin. –

[Nürnberg] : [Homännische Erben], [nach 1730]. –
1 Plan : Kupferdruck ; 47 x 57 cm

Titel oben, Legende unten links. Koloriert **Ryh 8607 : 52**

15773 Nouveau et exact dessein de la ville de Gent / par
Jean Michel Probst graveur. – A Augsburg : [s.n.], l'an
1780. – 1 Plan : Kupferdruck ; 38 x 55 cm, Bildgrösse
50 x 55 cm

Stadtansicht unten ("Gent", 13 x 55 cm). Koloriert **Ryh 8607 : 53**

15774 Haga comitum, [germ. Graven-Haag gall. la
Haye] sedes ordinum Belgii foederati ichnographica [et]
cum facie ædificiorum ipsa publicorum repræsentata /
editoribus Homan[n]ianis Heredibus. – [Nürnberg] :
[Homännische Erben], [nach 1730]. – 1 Plan :

Kupferdruck ; 41 x 57 cm, Bildgrösse 51 x 57 cm

Stadtansicht unten ("Prospect von Graven Haag", 10 x 57 cm).

Titelkartusche oben links, Legende unten rechts und links. Koloriert
Ryh 8607 : 55

15775 Accurater Grundris und Prospect der
weltberühmten holländischen Haupt- und Handels-Stadt
Amsterdam / edirt von Iohann Baptist Homanns
kaiserlichen Geographi seeligen Erbe. – In Nürnberg :
[Homännische Erben], 1727. – 1 Plan : Kupferdruck ; 46 x
56 cm

Stadtansicht unten ("Prospect der vortrefflichen Kauff und
Handelsstadt Amsterdam"). Koloriert

Ryh 8607 : 56

15776 Plan de la ville ouvrage et chateau de Namur :
avec toutes les attaques, qui ont été faites, pendant le siege
de cette importante place, ou le roy a commandé en
personne, et dont il s'est rendu maître, apres trente jours de
tranchée ouverte depuis le 29.e mai, jus qu'au 30.e iuin
1692 ... : dedié et présenté a Monseigneur le Dauphin :
avec privilege du roy / par son tres humble et tres
obeissant serviteur et geographe de Fer. – A Paris : chez le
Sr. de Fer dans l'isle du Palais à la sphère royale,
[zwischen 1692 und 1720]. – 1 Plan : Kupferdruck ; 36 x
53 cm

Titelkartusche oben rechts

Ryh 8607 : 57

15777 Roterodami delineatio ichnographica et
scenographica / operâ Matth. Seutteri geographi cæsarei. –
In Augsburg : anjezo im Verlag bey Tobias Conrad Lotter
Geogr., [nach 1758]. – 1 Plan : Kupferdruck ; 37 x 58 cm,
Bildgrösse 50 x 58 cm

Legende oben links, Titelkartusche oben rechts. Stadtansicht unten
("Roterodami", 13 x 58 cm). Koloriert

Ryh 8607 : 58

21.8 Schweiz • Switzerland

15778 Helvetia. – [Versch. Orte], ca. 1645–1786. –
31 Kt. (in Sammelband) ; 54 cm

Systematische Gliederung nach Ryhiner: Sammelatlas, Bd. 8

Ryh 8608

15779 Potentissimæ Helvetiorum reipublicæ cantones
tredecim : cum foederatis et subjectis provinciis / exhibiti
a Ioh. Baptista Homanno. – [Ca. 1:580000]. – Noribergæ
[Nürnberg] : [Homännische Erben], anno 1732. – 1 Karte :

Kupferdruck ; 47 x 55 cm. – (Atlas novus reipublicae
Helveticae)

Vermerk oben: "Tabula ad geographiam Hübneriam recentissime
recognita nec minus passim aucta et religionum simul distinctione
illustrata per Homannianos Heredes". Ursprungswerk: "Atlas novus
reipublicae Helveticae" von Gabriel Walser (Nürnberg : Homänn.
Erben, 1769). Nebenkarte unten rechts ("Landvogtey Sax zu Zürich
gehörig", 9 x 13 cm). Koloriert

Ryh 8608 : 1

15780 Helvetia : tredecim statibus liberis, quos cantones
vocant, composita. una cum foederatis [et] subjectis
provinciis = La Suisse, : divisée en ses treize cantons, ses
alliez et ses sujets / ex probatissimis subsidiis geographice
delineata per D.m Tobiam Mayerm, professorem matth.
goettingensem. – [Ca. 1:660000]. – Norimbergae
[Nürnberg] : luci publicae tradita ab Homannianis
Heredibus, a. 1751. – 1 Karte : Kupferdruck ; 41 x
52 cm. – (Atlas novus reipublicae Helveticae)

Enthält auch die schiffbaren Flüsse. Nullmeridian: Ferro.

Ursprungswerk: "Atlas novus reipublicae Helveticae" von Gabriel
Walser (Nürnberg : Homänn. Erben, 1769). Koloriert **Ryh 8608 : 2**

15781 Nova et accuratissima Helvetiae, foederatarumque
cum ea, nec non subditarum tabula = Les cantons suisses,
leurs alliés [et] pays sujets / primum composita per de
l'Isle, nunc vero aucta [et] emendata per R. [et] I. Ottens,
geog.r. – [Ca. 1:550000]. – Amstelodami [Amsterdam] :
[R. et J. Ottens], [zwischen 1725 und 1750]. – 1 Karte :
Kupferdruck ; 43 x 58 cm

Titel, Wappen und Massstabsleiste oben, Legende unten links,
Erläuterungen unten rechts. Koloriert

Ryh 8608 : 3

15782 Nova Helvetiae tabula geographica : illustrissimis
et potentissimis cantonibus et rebuspublicis reformatae
religionis Tigurinae, Bernensi, Glaronensi, Basiliensi,
Scaphusianae, Abbatis Cellanae / dominis suis
clementissimis humillimè dicata a Ioh. Iacobo
Scheuchzero Tigurino med. d. math. prof. ; Ioh. Melch.
Fusslin ornamenta pinx. ; Ioh. Henr. Huber et Eman.
Schalch sculp. – [Ca. 1:230000]. – [Zürich] : [Johann
Jakob Scheuchzer], 1712. – 1 Karte auf 4 Blättern :
Kupferdruck ; je 55 x 74 cm, Gesamtkarte 110 x 148 cm
Titel oben: "Helvetiae pagi seu cantones. XIII. Ohrt der
Eidgenossenschaft". Bildliche Darstellungen oben links und rechts und
unten links und rechts. Oben rechts: "Helvetiae antiquae
geographicus index", Legende unten links. Koloriert

Ryh 8608 : 4–7

1712. – 1 Blatt ; 60 x 78 cm.

Ryh 8608 : 4

1712. – 1 Blatt ; 60 x 78 cm.

Ryh 8608 : 5

1712. – 1 Blatt ; 57 x 78 cm.

Ryh 8608 : 6

1712. – 1 Blatt ; 57 x 78 cm.

Ryh 8608 : 7

15783 Carte de Suisse ou sont les treize cantons leurs
alliés et leurs sujets = A new map of Switzerland / dressée
rectifiée et augmentée sur les meilleurs auteurs, sur
plusieurs cartes manuscrites et observations faites sur les
lieux par Abr: Rouvier ; T. Kitchin sculp. – Revised and
improved by Iohn Rocque topographer to his R. H. the
prince of Wales. – [Ca. 1:520000]. – London : printed for
Carington Bowles at no. 69 in St. Pauls church y.d,
1767. – 1 Karte : Kupferdruck ; 50 x 66 cm

Titel- und Widmungskartusche oben links ("Presentée et dédiée tres respectueusement a Son Excellence Milord Vicomte de Ligonier ..."). Enthält auch Strassen und schiffbare Flüsse. Koloriert
Ryh 8608 : 8

15784 Delineatio pagi Tigurini : ex observationibus recentissimis et accuratissimis : accedit seorsim in tabella dominium Sax et Forsteck : cum priv. s. vicar. in part. Rh. Suev. et Franc. juris. / sculpsit et excudit Matth: Seutter s. c. m. geogr. ; Tob. Conr. Lotter sculps. – [Ca. 1:200000]. – Aug. Vindel. [Augsburg] : [Matthäus Seutter], [zwischen 1740 und 1760]. – 1 Karte : Kupferdruck ; 48 x 57 cm
Nebenkarte unten links (Herrschaften Sax und Forsteck, 12 x 9 cm).
Titelkartusche oben links, Wappenkartusche oben rechts.
Nullmeridian: Ferro. Koloriert
Ryh 8608 : 11

15785 Nova descriptio ditionis Tigrinæ, regionumq[ue] finitimarum = Neue Beschreibung der Landschaft Zürich / Joh: Conradus Gygerus, P. delineavit ; Joh: Georgius Gygerus, F. in æsincidi ; curavit per Johannem Meyerum a.o 1685. – [Ca. 1:120000]. – Getruickt und zufinden in Zug : bey Johan[n] Jost Hiltensperger auf der Güpffen Kupfferstecher und Formschneider, [um 1750]. – 1 Karte auf 6 Blättern : Kupferdruck ; 68 x 81 cm, Bildgröße 93 x 97 cm
Nebenkarte unten rechts ("Die Herrschaft Sax und Forsteck", 11 x 21 cm). Ansichten unten Mitte ("Zürich", 10 x 30 cm), rechts und links. Bildliche Darstellungen (Trachten) unten links und rechts.
Osten oben. Koloriert
Ryh 8608 : 12

15786 Canton Bern sive illustris Helvetiorum respvblica Bernensis : cum subditis suis et confinibus : c. p. s. c. m. / recenter delineata à Gabriele Walsero ; Seb. Dorn sc. – [Ca. 1:440000]. – Norimbergæ [Nürnberg] : edentibus Hommanianis Heredibus, 1766. – 1 Karte : Kupferdruck ; 46 x 55 cm. – (Atlas novus reipublicae Helveticae)
Ursprungswerk: "Atlas novus reipublicae Helveticae" von Gabriel Walser (Nürnberg : Homänn. Erben, 1769). Koloriert
Ryh 8608 : 13

15787 Canton Lucern sive illustris Helvetiorum respublica Lucernensis cum subditis suis et confinibus / denuo correctà à Gabr. Walsero. – [Ca. 1:95000]. – [Nürnberg] : edentibus Homan[n]ianis Heredib[us], 1763. – 1 Karte : Kupferdruck ; 46 x 55 cm. – (Atlas novus reipublicae Helveticae)
Nebenkarte unten rechts ("Die Herrschaft Griessenberg im Thurgau, dem Canton Lucern gehörig, samt den halben Gerichten Hächikofen und Husern", 11 x 15 cm). Ursprungswerk: "Atlas novus reipublicae Helveticae" von Gabriel Walser (Nürnberg : Homänn. Erben, 1769). Koloriert
Ryh 8608 : 15

15788 Canton Uri sive pagus Helvetiae Uriensis cum subditis suis in Valle Lepontina : c. p. s. c. m. / recenter delineatus per Gabrielem Walserum V. D. M. ; Seb. Dorn sculps. – [Ca. 1:60000]. – Norimbergæ [Nürnberg] : edentibus Homannianis Hered[ibus], 1768. – 1 Karte : Kupferdruck ; 45 x 54 cm. – (Atlas novus reipublicae Helveticae)
Nebenkarten links ("Valle Leventina = Das Liviner-Thal, so dem löblichen Canton Uri eigen gehört", 32 x 18 cm) und Mitte rechts ("Prospect des schönen Wasserfalls im Schächen-Thal, des Cantons

Uri", 13 x 8 cm). Ursprungswerk: "Atlas novus reipublicae Helveticae" von Gabriel Walser (Nürnberg : Homänn. Erben, 1769). Koloriert
Ryh 8608 : 16

15789 Canton Schweiz sive pagus Helvetiae Suitensis cum confinibus : c. p. s. c. m. / recenter delineatus per Gabrielem Walserum. – [Ca. 1:95000]. – Norimbergæ [Nürnberg] : Homannianis Heredibus, 1767. – 1 Karte : Kupferdruck ; 46 x 55 cm. – (Atlas novus reipublicae Helveticae)
Ansicht unten rechts: "Prospect des hochfürstlichen Stifts Einsidlen". Ursprungswerk: "Atlas novus reipublicae Helveticae" von Gabriel Walser (Nürnberg : Homänn. Erben, 1769). Koloriert
Ryh 8608 : 17

15790 Canton Unterwalden sive pagus Helvetiae Subsvlanus cum adjacentibus terrarum tractibus : c. p. s. c. m. / recenter delineatus per Gabrielem Walserum. – [Ca. 1:100000]. – [Nürnberg] : edentibus Homannianis Heredibus, 1767. – 1 Karte : Kupferdruck ; 45 x 51 cm. – (Atlas novus reipublicae Helveticae)
Ursprungswerk: "Atlas novus reipublicae Helveticae" von Gabriel Walser (Nürnberg : Homänn. Erben, 1769). Koloriert
Ryh 8608 : 18

15791 Canton Zug sive pagus Helvetiae Tugiensis cum confinibus : c. p. s. c. m. / recenter delineatus per Gabrielem Walserum, V. D. M. – [Ca. 1:55000]. – Norimbergæ [Nürnberg] : edentibus Homann. Hered[ibus], 1768. – 1 Karte : Kupferdruck ; 46 x 55 cm. – (Atlas novus reipublicae Helveticae)
Nullmeridian: Ferro. Ursprungswerk: "Atlas novus reipublicae Helveticae" von Gabriel Walser (Nürnberg : Homänn. Erben, 1769). Koloriert
Ryh 8608 : 19

15792 Canton Glarus sive pagus Helvetiae Glaronensis cum satrapia Werdenberg : c. p. s. c. m. / recenter delineatus per Gabrielem Walserum, V. D. M. – [Ca. 1:100000]. – Norimbergæ [Nürnberg] : edentibus Homannianis Heredibus, 1768. – 1 Karte : Kupferdruck ; 44 x 54 cm. – (Atlas novus reipublicae Helveticae)
Nebenkarte oben rechts ("Die Grafschaft Werdenberg so dem löbl: Canton Glarus eigen ist", 13 x 10 cm). Deutscher Text Mitte rechts.
Ursprungswerk: "Atlas novus reipublicae Helveticae" von Gabriel Walser (Nürnberg : Homänn. Erben, 1769). Koloriert
Ryh 8608 : 20

15793 Canton Basel / Daniel Bruckner auctor ; Emanuel Büchel délinéavit ; gravé à Bâle par P. L. Auvray, parisien. – [Ca. 1:80000]. – [Basel] : sous les soins de Mr. de Mechel, 1766. – 1 Karte : Kupferdruck ; 43 x 51 cm
Stadtansicht oben rechts (Basel, 3 x 12 cm). Süden oben. Koloriert
Ryh 8608 : 21

15794 Canton Freiburg sive pagus Helvetiae Friburgensis cum confinibus : c. p. s. c. m. / recenter delineatus per Gabrielem Walserum ; Seb. Dorn sculps. – [Ca. 1:120000]. – Norimbergæ [Nürnberg] : edentibus Homannianis Heredibus, 1767. – 1 Karte : Kupferdruck ; 45 x 55 cm. – (Atlas novus reipublicae Helveticae)
Nullmeridian: Ferro. Ursprungswerk: "Atlas novus reipublicae Helveticae" von Gabriel Walser (Nürnberg : Homänn. Erben, 1769). Koloriert
Ryh 8608 : 22

15795 Canton Solothurn sive pagus Helvetiæ Solodurensis cum confinibus : c. p. s. c. m. / recenter delineatus per Gabrielem Walserum, V. D. M. – [Ca. 1:110000]. – Norimbergæ [Nürnberg] : Homann. Heredib[us], 1766. – 1 Karte : Kupferdruck ; 46 x 55 cm. – (Atlas novus reipublicae Helveticae) Ursprungswerk: "Atlas novus reipublicae Helveticae" von Gabriel Walser (Nürnberg : Homänn. Erben, 1769). Koloriert **Ryh 8608 : 23**

15796 Territorium reipublicae liberae helveticae Scaphysiensis / ex mensuratione olim Pejeriana ad hanc formam reducta mappa = Le canton ou territoire de la republique de Schaffhove en Svisse / levé cy devant par Mr. Pejer, capitaine, et publié par les Heritiers de Homann. – [Ca. 1:110000]. – [Nürnberg] : [Homännische Erben], 1753. – 1 Karte : Kupferdruck ; 40 x 53 cm. – (Atlas novus reipublicae Helveticae) Nullmeridian: Ferro ("longitudo observatorii parisiensis XX. gr."). Ursprungswerk: "Atlas novus reipublicae Helveticae" von Gabriel Walser (Nürnberg : Homänn. Erben, 1769). Koloriert **Ryh 8608 : 24**

15797 Pagus Helvetiæ Abbatiscellanus : cum com[m]unitatibus interioribus et exterioribus, ac adjacente valle Rhenana / accurate delineatus per Gabrielem Walserum V. D. M. ; æri incisa, cura et sumptibus Matth. Seutteri s. c. m. geogr. ; Tob. Conr. Lotter sculps ; [Titelkartusche:] G. Eichler, jun: del.: – [Ca. 1:80000]. – In Augspurg : anjezo in Verlag bey Ioh. Mich. Probst Chalc., [nach 1758]. – 1 Karte : Kupferdruck ; 49 x 56 cm Titelkartusche oben links, Kartusche mit Legende und Massstabsleiste unten rechts. Koloriert **Ryh 8608 : 25**

15798 Nova landgraviatvs Turgoviæ chorographica tabula : ubi Scaphusiensis, Abbatisque Cellanæ respúblicae specialiter designatæ proponuntur nec non abbatia Sancti Galli, episcopatus Constantinus, Toggenburgensisque comitatus, cum omnibus insertis, et contiguis comitatibus, dominiis, et confinibus; omnia ex probatissimis subsidiis accuratissime et juxta limites delineata : c. p. s. c. m. / per Ioh. Ant. Rizzi Zannoni, prof: math. et geograph. Patavinum. – [Ca. 1:260000]. – Norimbergæ [Nürnberg] : luci publicæ tradita ab Homannianis Heredibus, 1766. – 1 Karte : Kupferdruck ; 41 x 54 cm. – (Atlas novus reipublicae Helveticae) Bild oben rechts: "Rheni cataracta infra arcem Lauffen" (6 x 12 cm). Titel oberhalb Karte: "La Tvrgovie avec le lac de Constance et des pays circonvoisins". Ursprungswerk: "Atlas novus reipublicae Helveticae" von Gabriel Walser (Nürnberg : Homänn. Erben, 1769). Koloriert **Ryh 8608 : 26**

15799 Die zwey erste zugewandte Orte der Eidgnosschaft nemlich: der fürstliche Abt von St. Gallen und die Stadt St. Gallen samt dem Toggenburg und denen angraenzenden Orten Appenzell, Thurgeu und Rheinthal, : c. p. s. c. m. / neu gezeichnet von Gabriel Walser reform: Pfarrer zu Berneck im Rheinthal. – [Ca. 1:130000]. – In Nürnberg : im Verlag der Homaennischen Erben, 1768. – 1 Karte : Kupferdruck ; 46 x 55 cm. – (Atlas novus reipublicae Helveticae)

Nullmeridian: Ferro. Ursprungswerk: "Atlas novus reipublicae Helveticae" von Gabriel Walser (Nürnberg : Homänn. Erben, 1769). Koloriert **Ryh 8608 : 27**

15800 Lacus Bodamicus vel Acronius : cum regionibus circumjacentibus : cum priv. s. vicariat. in part: Rhen. Suev. et Franc. juris. / recens delineatus à Matthæo Seuttero, sac. cæs. maj. geogr. aug. vindel. – [Ca. 1:170000]. – In Augspurg : anjezo in Verlag bey Ioh. Michael Probst Chalc., [nach 1758]. – 1 Karte : Kupferdruck ; 46 x 54 cm Titelkartusche unten rechts, Massstabsleiste unten links. Koloriert **Ryh 8608 : 28**

15801 Rhætia foederata cum confinibus et subditis suis Valle Telina, comitatu Clavennensi et Bormiensi : cum gratia et priv. S. R. I. vicariat. in part. Rheni Sveviæ et juris Francon. / recenter et accuratissimè delineata à Gabriele Walsero, V. D. M. Abbatiscellano ; nunc æri incisa cura et sumtibus Matth. Seutteri, s. c. m. geogr. ; Andreas Silbereisen sculpsit. – [Ca. 1:320000]. – Aug. Vind. [Augsburg] : [Matthäus Seutter], [zwischen 1740 und 1760]. – 1 Karte : Kupferdruck ; 47 x 55 cm Titelkartusche mit Massstabsleisten unten rechts, Legende oben links. Koloriert **Ryh 8608 : 29**

15802 Vallesia superior, ac inferior, Wallis, le Valais : c. p. s. c. m. / geographice repræsentata, cura et studio Gabriëlis Walseri. – [Ca. 1:200000]. – Norimbergæ [Nürnberg] : sumptibus Homannianorum Heredum, 1768. – 1 Karte : Kupferdruck ; 35 x 55 cm, Bildgrösse 46 x 55 cm. – (Atlas novus reipublicae Helveticae) Darstellungen unten (von links nach rechts): "Der Furken Gletscher ..." (11 x 9 cm), "Gemmiberg ..." (11 x 9 cm), "Cataracta ..." (11 x 9 cm), "Mons St. Bernhards major ..." (11 x 15 cm). Legende unten links. Ursprungswerk: "Atlas novus reipublicae Helveticae" von Gabriel Walser (Nürnberg : Homänn. Erben, 1769). Koloriert **Ryh 8608 : 30**

15803 Carte de la souveraineté de Neufchatel et Valangin : avec privilege imperiale / dressée par les Sr.s de Merveilleux [et] de l'Isle ; augmentée de nouveau [et] publié plus correctement par les Heritiers de Homann. – [Ca. 1:100000]. – [Nürnberg] : [Homännische Erben], 1778. – 1 Karte : Kupferdruck ; 40 x 57 cm Nordwesten oben. Koloriert **Ryh 8608 : 31**

15804 Carte des environs de Genève : comprenant le territoire de cette république, et les frontières de France, de Savoye, et de Suisse, entre lesquelles elle est située / dressée par H. M. c. d. G. [Henri Mallet citoyen de Genève] ; gravé par Guill. Dela Haye. – [Ca. 1:50000]. – [S.I.] : [s.n.], 1776. – 1 Karte : Kupferdruck ; 47 x 68 cm Massstabsleisten und Erläuterungen unten links. Zum Teil koloriert **Ryh 8608 : 32**

15805 Carte chorographique de la partie occidentale de l'Oberland ou le comté de Gruyères divisé en quatre bailliages ou gouvernements assavoir Gruyeres, Sanen, Ober Sibenthal et Nider Sibenthal, ou se trouve le gouvernement d'Aigle et le baillage de Vevay : avec les frontieres de la republique de Walais et des pays

circomvoisins : publié par acte du parlement / observé sur les lieux et dressé sur les manuscrit de Samuel Loup de Rougemont ; R. Benning sculp. – [Ca. 1:120000]. – A Londres : [s.n.], 1754. – 1 Karte : Kupferdruck ; 54 x 71 cm

Widmungskartusche ("Par permission superieure des nobles et magnifiques seigneurs ...") und Erläuterungen oben links. Koloriert
Ryh 8608 : 34

15806 Topographische Tabelle der beiden Entlibucher=Ämter Schupfheim und Eschlismatt im Canton Lucern = Carte de la partie superieure de l'Entlibuch. – [Ca. 1:42000]. – A Zug : chez Jos. Clausner graveur, [1780]. – 1 Karte : Kupferdruck ; 54 x 45 cm
Widmungskartusche oben links ("Regionis Entlibuchanæ quondam gubernatori felici, perillustri D. Domino de Balthasar ... d. d. d. J. S. Lucernensis" [=F. J. X. Schnyder von Wartensee]). Bildliche Darstellung unten links, Titeltartusche und Wappen unten rechts. Koloriert
Ryh 8608 : 35

15807 Topographische Tabelle des untern Amtes der Lucernischen Vogtei Entlibuch samt dem Markt zu Wolhausen begreifend die Pfarreien Entlibuch, Romos, Hasli, Dopplischwand, und Theils Wolhausen und Malters / [F. J. X. Schnyder von Wartensee] ; gravé par Jos. Clausner à Zug. – [Ca. 1:42000]. – [Zug] : [s.n.], 1782. – 1 Karte : Kupferdruck ; 53 x 44 cm
Nebenkarte unten links ("Besondere Vorstellung der ganzen Landschaft Entlibuch samt einem Theil des benachbarten Obwalden und Brienerlandes", ca. 1:150000, 22 x 15 cm). Gebäudeansicht und -grundrisse oben links, Wappen Mitte rechts. Koloriert
Ryh 8608 : 36

15808 Die Grafschaft Toggenburg / von Ioh: Iacob Büler S. M. C. – [Ca. 1:110000]. – In Augsburg : in Verlag bey Iohan Michael Probst, 1784. – 1 Karte : Kupferdruck ; 55 x 44 cm
Titel- und Widmungskartusche oben rechts ("Celsissimo principe Rever: Domino Domino Bedæ ..."), Legende oben links. Koloriert
Ryh 8608 : 37

15809 Grundriss der Stadt Basel = Plan de la ville de Basle / aufgenommen im Jahr 1784 von Samuel Ryhiner, Artillerie Hauptmann. – In Basel : herausgegeben von Christian von Mechel Kupferstecher und Kunstverleger, 1786. – 1 Plan : Kupferdruck ; 42 x 50 cm
Legende unten links und unten Mitte. Koloriert **Ryh 8608 : 55**

15810 Effigies Quatuor Urbium Silvaticu[m] lacus = Abbildung der 4. Waldstätten See / [von Johann Leopold Cysat]. – [Ca. 1:60000]. – [Frankfurt a.M.] : [Merian], [1654?]. – 1 Karte : Kupferdruck ; 27 x 51 cm. – (Topographia Helvetiae, Rhaetiae et Valesiae)
Legende oben rechts und unten links und rechts. Südwesten oben. Ursprungswerk: "Topographia Helvetiae, Rhaetiae et Valesiae." hrsg. von Matthäus Merian bzw. seinen Erben (Frankfurt a. M., erstmals 1642, vorliegende Ausgabe erstmals 1654). Auf Papier aufgeklebt
Ryh 8608 : 60

21.9 Italien • Italy

15811 Italia. – [Versch. Orte], 1690–1784. – 39 Kt. (in Sammelband) ; 53 cm

Systematische Gliederung nach Ryhiner: Sammelatlas, Bd. 9

Ryh 8609

15812 Europa : secundum legitimas projectionis stereographicæ regulas et juxta recentissimas observationes æque ac relationes adhibitis quoq[ue] veterum monumentorum subsidiis : c. p. s. c. m. = L'Europe : dessinée suivant les regles le plus precises d'une nouvelle projection stereographique tirée des observations et des relations les plus modernes et appuyée en divers endroits par des monumens antiques / descripta et in partes suas methodicas X divisa a Ioh. Matth. Hasio math. p. p. o. ; edita curis Homannianorum Heredum. – [Ca. 1:11500000]. – [Nürnberg] : [Homännische Erben], A. 1743. – 1 Karte : Kupferdruck ; 46 x 53 cm
Nullmeridian: Ferro. Koloriert
Ryh 8609 : 1

15813 Italia : in suos status divisa et ex prototypo del'Isliano desumta elementis insuper geographicæ Schazianis accom[m]odata = Gli stati d'Italia : secondo le osservazioni, fatte dalla Societa di sc. di Parigi, dal R. P. Riccioli della S. die Giesu ed altri astronomi, di prima geograficamente delineati dall'ecell.mo Sg.r de l'Isle ed accom[m]odati agli elementi geografici del Sg.r Schaz. – [Ca. 1:2600000]. – [Nürnberg] : curantibus Homannianis Heredibus, 1742. – 1 Karte : Kupferdruck ; 48 x 56 cm
Nullmeridian: Ferro. Koloriert
Ryh 8609 : 2

15814 L'Italie : publiée sous les auspices de Monseigneur le Duc d'Orleans premier prince du sang : avec privilege du roi / par le Sr. d'Anville ; de la gravure de P. Bourgoin ; [Kartusche:] Coypel inv., Aveline sc. – [Ca. 1:1500000]. – A Paris : chés l'auteur aux galleries du Louvre ... [et al.] ; a Nurenberg : chés les Héritiers du S. Homann, 1743. – 1 Karte auf 2 Blättern : Kupferdruck ; 80 x 65 cm
Koloriert
Ryh 8609 : 3–4

1743. – 1 Karte ; 42 x 65 cm.

Ryh 8609 : 3

1743. – 1 Karte ; 37 x 65 cm.

Ryh 8609 : 4

15815 Area et alea belli : hinc cæsar, illinc Hispaniarum et Gallorum regnum, pro statu Mediolanensi disceptantium : cum privil potentiss d. d. ordinum holl et westfrisæ = T velt van Mars in Italien. – [Ca. 1:650000]. – Amstelod.m [Amsterdam] : ex officina G. Valck, [ca. 1700]. – 1 Karte auf 2 Blättern : Kupferdruck ; 58 x 94 cm, Bildgrösse 66 x 96 cm
Titel und Erläuterungen am oberen Rand angeklebt (lateinisch oben links, niederländisch oben rechts). Titeltartuschen der Kartenhälften unten links ("Septentrionalis Italiae pars occidentalis") und unten rechts ("Italiae septentrionalis orientalis pars"). Massstabsleisten unten links und rechts. Koloriert
Ryh 8609 : 9

15816 La Lombardie : diuisée en ses etats qui sont le duché de Milan, ... : dressée sur les memoires de Magin, de Cantel, geographes. etc. : corrigé et augmenté nouvellement sur les memoires du Sr. Tillemont : dedieé a son altesse serenissime Monseigneur Louis Auguste de Bourbon ... : avec privilege du roy / par son tres humble et tres obeissant seruiteur I. B. Nolin. – [Ca. 1:880000]. – A Paris : chez I. B. Nolin geographe ordinaire du roy et de

son A. R. Monsieur ..., 1701. – 1 Karte : Kupferdruck ; 42 x 58 cm. – (Le theatre de la guerre en Italie / par J. B. Nolin)

Ursprungswerk: "Le theatre de la guerre en Italie" von J. B. Nolin (2. Aufl. – Paris, 1701). Koloriert **Ryh 8609 : 10**

15817 Cursus fluminis Padi vel Po per Longobardiam a fonte usque ad ostia : cum fluv. Tanaro, Doria, Sessia, Tesino, Adda, Oglio [et]c. ut [et] statibus adjac.

Pedemonty, Montisferr. Mediol. Mantuani, Parmensis, Ferrar. : dedicat[um] Clementi XI pontif. m. / ab ipsius supr. præf. vigilum [et] centuri cohortis prætorie Augustino Cerruti, designatore et auctore, nunc recusus ab Homannianis Heredibus. – [Ca. 1:490000]. – [Nürnberg] : [Homännische Erben], a. 1735. – 1 Karte auf 2 Blättern : Kupferdruck ; 49 x 114 cm Koloriert **Ryh 8609 : 11–12**

A. 1735. – 1 Karte ; 49 x 57 cm.

Ryh 8609 : 11

A. 1735. – 1 Karte ; 49 x 57 cm.

Ryh 8609 : 12

15818 Regiæ celsitudinis Sabaudicæ status in quo ducatus Sabaudicæ principatus Pedemontium et ducatus Montisferrati in suas quasq[ue] ditones [et] territoria divisi cum finitimis regionibus exhibentur / directione et sumptibus Io Baptistæ Homanni. – [Ca. 1:640000]. – Norimbergæ [Nürnberg] : [Johann Baptist Homann], [zwischen 1702 und 1715]. – 1 Karte : Kupferdruck ; 49 x 56 cm

Titelkartusche oben Mitte, Massstabsleisten unten rechts. Koloriert **Ryh 8609 : 15**

15819 La Savoia : diuisa nelle sue principali prouincie : con priuil s. p. e licenza de sup. il di 15 luglio / da Giacomo Cantelli da Vignola geografo del sereniss. Sig. Duca. di Mod.a ; e data in luce da Domenico de Rossi erede di Gio. Giacomo de Rossi dalle sue stampe in Roma alla pace ; Antonius Barbey sculp. – [Ca. 1:260000]. – In Roma : Domenico de Rossi, l'anno 1692. – 2 Karten : Kupferdruck ; je 39 x 56 cm

Koloriert

Ryh 8609 : 17–18

15820 Parte settentrionale della Savoia / descritta da Giacomo Cantelli geografo del ser.mo Sig.r Duca di Modena ; e data in luce da Domenico de Rossi, [et]c. – [Ca. 1:260000]. – [Roma] : Domenico de Rossi, [1692]. – 1 Karte : Kupferdruck ; 39 x 56 cm. – (La Savoia / da Giacomo Cantelli da Vignola)

Kartusche mit Widmung und Erläuterungen oben links. Koloriert **Ryh 8609 : 17**

15821 Parte meridionale della Savoia : con priuil s. p. e licenza de sup. / descritta da Giac.o Cantelli da Vignola geografo del ser.mo Sig.r Duca di Modena ; e data in luce da Dom.co de Rossi erede di Gio. Giac.o de Rossi in Roma alla pace ; Antonius Barbey sculp. – [Ca. 1:260000]. – In Roma : Domenico de Rossi, 1692. – 1 Karte : Kupferdruck ; 39 x 56 cm. – (La Savoia / da Giacomo Cantelli da Vignola)

Titelkartusche der Gesamtkarte unten links. Koloriert **Ryh 8609 : 18**

15822 Duché de Savoye : qui comprend le Chablais, le Fossigny, le Génevois, la Savoye propre, la Tarentaise et la Maurienne : dressé d'après la grande carte de Piemont de Tomaso Borgomo et autres : avec privilege / par le Sr. Robert de Vaugondy geographe ord. du roy ;

[Kartuschenstecher:] Groux. – [Ca. 1:330000]. – [Paris] : [s.n.], 1751. – 1 Karte : Kupferdruck ; 47 x 50 cm. – (Atlas universel / G. und D. Robert de Vaugondy)

Ursprungswerk: "Atlas universel" von G. und D. Robert de Vaugondy (Paris, erschienen 1757/58). Koloriert **Ryh 8609 : 19**

15823 Carte du Piemont et du Monferrat : dressée sur plusieurs cartes manuscrites ou imprimées : rectifiées par quelques observations : avec privilège du 30 avril 1745 / par Guillaume Del'Isle de l'Academie royale des sciences ; Ph. Buache p. g. d. r. d. l'A. r. d. s. genre de l'auteur ; gravé par Liébaux le fils. – [Ca. 1:270000]. – A Paris : chez l'auteur sur le quai de l'Horloge, [nach 1745]. – 1 Karte : Kupferdruck ; 47 x 62 cm

Erläuterungskartusche und Massstabsleisten oben links, Titelkartusche oben rechts. In der Titelkartusche: "avec privilege avril 1707". Koloriert **Ryh 8609 : 20**

15824 Partie meridionale du Piemont et du Monferrat : avec privilège du 30 av. 1745 / par Guillaume Del'Isle de l'Academie r.le des sciences ; Ph. Buache p. g. d. r. d. l'A. r. d. s. genre de l'auteur. – [Ca. 1:270000]. – A Paris : chez l'auteur sur le quai de l'Horloge, [nach 1745]. – 1 Karte : Kupferdruck ; 47 x 62 cm

Nebenkarte unten rechts ("Environs de Nice et de Ville-franche", 8 x 13 cm). "Ghost print" unten links ("Desrosiers sc." und "et se trouve a Amsterdam chez Louis Renard libraire prez de la Bourse").

Koloriert

Ryh 8609 : 21

15825 Il marchesato di Salvzzo e le valli di Lucerna di S. Martino, e di Perosa : diuise come presentemente si trouano tra il Rè di Francia et il Duca di Savoia : con priu.o del s. p. / da Giacomo Cantelli da Vignola geografo del ser.mo Sig.r Duca di Modena ; e data in luce da Gio. Giacomo de Rossi dalle sue stampe in Roma alla Pace ; A. Barbey sc. – [Ca. 1:140000]. – Roma : Giovanni Giacomo de Rossi, l'anno 1690. – 1 Karte : Kupferdruck ; 55 x 42 cm

Koloriert

Ryh 8609 : 24

15826 Mappa geographica status Genvensis : ex subsidiis recentissimis præcipue vero ex majori mappa du Chafriion = Carta geografica la quale rappresenta lo stato della repvblica di Genova : partita nella Riviera di Levante et di Ponente / mediante legitime projiciendi methodo delineata a Tobia Majero soc. cosmogr. sodali, in lucem proferentibus Homannianis Heredibvs. – [Ca. 1:450000]. – [Nürnberg] : [Homännische Erben], a.o 1749. – 1 Karte : Kupferdruck ; 46 x 54 cm

Koloriert

Ryh 8609 : 25

15827 Ducatus Mediolani una cum confinys accurata tabula / exhibitus auctus et eme[n]datus per Ioh. Bapt. Homannum. – [Ca. 1:520000]. – [Nürnberg] : [Johann Baptist Homann], [zwischen 1702 und 1715]. –

1 Karte : Kupferdruck ; 45 x 57 cm
Titelkartusche unten rechts. Teilweise koloriert **Ryh 8609 : 27**

15828 Territoire du comté et du diocese de Cremona : qui fait partie des états du duché de Milan : au roy d'Espagne : divisé en plusieurs grosses terres et seigneuries : avec privilege du roy / tirré d'Antonio Campo Cremonois ; par I. B. Nolin geographe ord. du roy. – [Ca. 1:250000]. – A Paris : [J. B. Nolin] sur le quay de l'Horloge du Palais a l'enseigne de la place des Victoires, 1702. – 1 Karte : Kupferdruck ; 28 x 36 cm. – (Le theatre de la guerre en Italie / par J. B. Nolin)
Erläuterungen oben Mitte. Ursprungswerk: "Le theatre de la guerre en Italie" von J. B. Nolin (2. Aufl. – Paris, 1701). Koloriert. Auf Papier aufgeklebt **Ryh 8609 : 30 A**

15829 Le duché de Mantoue : dressé sur les memoires de F. Leandre Alberti, de Magin, et de Cantelli : avec privilege du roy / par I. B. Nolin geographe ordinaire du roy. – [Ca. 1:410000]. – A Paris : [J. B. Nolin] sur le quay de l'Horloge du Palais a l'Enseigne de la Place des Victoires, [1701]. – 1 Karte : Kupferdruck ; 23 x 28 cm. – (Le theatre de la guerre en Italie / par J. B. Nolin)
Massstabsleisten oben rechts, Titelkartusche unten rechts. Ursprungswerk: "Le theatre de la guerre en Italie" von J. B. Nolin (2. Aufl. – Paris, 1701). Koloriert. Auf Papier aufgeklebt **Ryh 8609 : 30 B**

15830 Duché de Modene de Regio et de Carpi : avec la seigneurie de la Cafarnana [et]c. ; dressé sur les memoires de Leandre Alberti, de Magin et de Cantelli [et]c. / par I. B. Nolin geographe ord. du roy et de feu S. A. R. Monsieur. – [Ca. 1:430000]. – [Paris] : [J. B. Nolin], [1701]. – 1 Karte : Kupferdruck ; 23 x 28 cm. – (Le theatre de la guerre en Italie / par J. B. Nolin)
Titelkartusche und Massstabsleisten unten rechts. Ursprungswerk: "Le theatre de la guerre en Italie" von J. B. Nolin (2. Aufl. – Paris, 1701). Koloriert. Auf Papier aufgeklebt **Ryh 8609 : 31 A**

15831 L'etat du duc de Parme : contenant les duches de Parme et Plaisance et les états Palavicin et de Landi [et]c. : dressé sur les memoires du R. P. Omberto Locato et de Bonn: de Angeli : avec privil. du roy / par J. B. Nolin geographe ordinaire du roy. – [Ca. 1:340000]. – A Paris : chez I. B. Nolin sur le quay de l'Horloge du Palais a l'enseigne de la place des Victoires vers le Pont-Neuf, [1701]. – 1 Karte : Kupferdruck ; 30 x 43 cm. – (Le theatre de la guerre en Italie / par J. B. Nolin)
Titelkartusche oben links, Massstabsleisten oben rechts, Erläuterungen unten links und rechts. Ursprungswerk: "Le theatre de la guerre en Italie" von J. B. Nolin (2. Aufl. – Paris, 1701). Koloriert. Ränder stark beschnitten (Titelkartusche und Erläuterungen unvollständig). Auf Papier aufgeklebt **Ryh 8609 : 31 B**

15832 Sedes belli in Italia : in qua sunt, ducatus Mantuensis, Modenensis, et Parmensis, episcopatus Tridentinus nec non maxime partis, respub: Venetiæ : cum privilegio / per R. [et] J. Ottens. – [Ca. 1:660000]. – Amstel: [Amsterdam] : R. et J. Ottens, [zwischen 1725

und 1750]. – 1 Karte : Kupferdruck ; 54 x 47 cm
Titel oben Mitte, Massstabsleisten oben links und rechts. Koloriert **Ryh 8609 : 32**

15833 Ducatus Mantuani : ceu sedis belli 1733–35 recentissima delineatio, una cum confinij ducatus Mediol. Parmensis, Modenensis, et territ. Veronensis et Bresciani / exhibitata per Homannianos Heredes. – [Ca. 1:270000]. – Norib. [Nürnberg] : [Homännische Erben], 1735. – 1 Karte : Kupferdruck ; 46 x 57 cm
Nullmeridian: Ferro. Koloriert **Ryh 8609 : 33**

15834 Statvs Parmensis : sive dvcatvs Parmensis et Placentinvs una cum ditione Bvxetana et valle Taræ / novissime exhibitus ab Homannianis Heredibvs. – [Ca. 1:230000]. – [Nürnberg] : [Homännische Erben], anno 1731. – 1 Karte : Kupferdruck ; 34 x 55 cm, Bildgrösse 46 x 55 cm
Stadtpläne unten links ("Ichnographia urbis Parmæ", 12 x 13 cm) und unten rechts ("Ichnographia urbis Placentiæ", 12 x 14 cm). Koloriert **Ryh 8609 : 35**

15835 Statvs Mvtinensis in svas ditiones utpote dvcatvm Mvtinensem, Reginensem, Mirandvianvm, Principatvm, Carpiensem et Corregiensem exacte divisi, nec non finitimarum regionum novissima tabula = Tavola dello stato di Modena / studio et sumptibus Homan[n]ianorum Heredum. – [Ca. 1:250000]. – Noribergæ [Nürnberg] : [Homännische Erben], [nach 1730]. – 1 Karte : Kupferdruck ; 44 x 48 cm
Titelkartusche (lateinisch) oben links, italienischer Titel oben. Massstabsleisten unten links. Koloriert **Ryh 8609 : 37**

15836 Dominii Veneti in Italia in partes accurate divisi ac statuum ducum Parmæ, Mutinæ Mantuæ et Mirandolæ, novissima descriptio : cum gratia et privilegio potentiss. d. d. ordinum hollandiæ westfrisæq[ue] / edita per Fredericum de Witt. – [Ca. 1:810000]. – Amstelodami [Amsterdam] : F. de Wit, [nach 1688]. – 1 Karte : Kupferdruck ; 48 x 59 cm
Titelkartusche oben links, Massstabsleisten unten rechts. Koloriert **Ryh 8609 : 39**

15837 Estat de la seigneurie et république de Venise en Terre ferme : dressé sur les meilleures cartes / par P. Santini 1776. – [Ca. 1:630000]. – A Venise : chez Mr. Remondini, [erschienen 1784]. – 1 Karte : Kupferdruck ; 46 x 64 cm. – (Atlas universel / P. Santini, G. A. Remondini ; Vol. 2, Karte 6)
Blattnummer oben rechts: P. II. 6. Ursprungswerk: Neuauflage des "Atlas universel" von P. Santini (Venedig, 1776) durch G. A. Remondini (Venedig, 1784). Koloriert **Ryh 8609 : 40**

15838 Territoire de Verone : dressé sur les memoires de F. Leandre Alberti, de Magin, Cantelli [et]c. : avec privilege du roy / par I. B. Nolin geographe ordinaire du roy et de feu S. A. R. Monsieur. – [Ca. 1:360000]. – A Paris sur le quay de l'Horloge ... : [J. B. Nolin], 1701. – 1 Karte : Kupferdruck ; 23 x 28 cm. – (Le theatre de la guerre en Italie / par J. B. Nolin)

Ursprungswerk: "Le theatre de la guerre en Italie" von J. B. Nolin (2. Aufl. – Paris, 1701). Koloriert. Auf Papier aufgeklebt

Ryh 8609 : 42 A

15839 Le Padoüan et le Polsin de Rovigo de la republique de Venise : dressé sur les memoires de F. Leandre Alberti, de Magin, et de Cantelli [et]c. : avec privilege du roy / par I. B. Nolin geographe ordinaire du roy et de S. A. R. feu Monsieur. – [Ca. 1:450000]. – A Paris sur le quay de l'Horloge ... : [J. B. Nolin], 1701. – 1 Karte : Kupferdruck ; 23 x 28 cm. – (Le theatre de la guerre en Italie / par J. B. Nolin)

Ursprungswerk: "Le theatre de la guerre en Italie" von J. B. Nolin (3. Aufl. – Paris, 1701?). Koloriert. Auf Papier aufgezogen

Ryh 8609 : 42 B

15840 Le territoire de Vicenza : ou sont marquées toutes les vallees cols, passages et mines d'argent qui sont dans les montagnes qui separent ce pays de l'evêché de Trente : dressé sur les memoires de Magin, de F. Leandre Alberti : avec privilege du roy / par I. B. Nolin geographe ord. du roy. – [Ca. 1:360000]. – A Paris : [J. B. Nolin] sur le quay de l'Horloge du Palais a l'enseigne de la place des Victoires, 1701. – 1 Karte : Kupferdruck ; 23 x 28 cm. – (Le theatre de la guerre en Italie / par J. B. Nolin)

Ursprungswerk: "Le theatre de la guerre en Italie" von J. B. Nolin (2. Aufl. – Paris, 1701). Koloriert. Auf Papier aufgeklebt

Ryh 8609 : 42 C

15841 Le Cremasco de la republique de Venise : dressé sur Magin et sur François Scoto : c. p. r. / par I. B. Nolin geographe ord. du roy. – [Ca. 1:170000]. – A Paris : chez l'auteur sur le quay de l'Horloge du Palais a l'enseigne de la place des Victoires, [1701]. – 1 Karte : Kupferdruck ; 28 x 23 cm. – (Le theatre de la guerre en Italie / par J. B. Nolin)

Titelkartusche oben links, Massstabsleisten unten rechts.

Ursprungswerk: "Le theatre de la guerre en Italie" von J. B. Nolin (2. Aufl. – Paris, 1701). Koloriert. Auf Papier aufgeklebt

Ryh 8609 : 42 D

15842 Carte tres particuliere du Bergamasco : faisant partie des etats de la republique de Venise : dressée sur les memoires les plus nouveaux d'Italie : avec privilege du roy / par I. B. Nolin geographe ord. du roy. – [Ca. 1:280000]. – A Paris : chez I. B. Nolin sur le quay de l'Horloge du Palais a l'enseigne de la place des Victoires vers le Pont-Neuf, 1701. – 1 Karte : Kupferdruck ; 36 x 27 cm. – (Le theatre de la guerre en Italie / par J. B. Nolin)

Erläuterungen unten links. Ursprungswerk: "Le theatre de la guerre en Italie" von J. B. Nolin (2. Aufl. – Paris, 1701). Koloriert. Auf Papier aufgeklebt

Ryh 8609 : 43 A

15843 Carte tres particuliere du Bressan : faisant partie des etats de la republique de Venise : dressée sur les memoires de F. Leandre Alberti, de Magin, et autres : avec privilege du roy / par I. B. Nolin geographe ordi. du roy. – [Ca. 1:370000]. – A Paris : chez I. B. Nolin sur le quay de l'Horloge du Palais a l'enseigne de la place des Victoires vers le Pont-Neuf, 1701. – 1 Karte : Kupferdruck ; 36 x 26 cm. – (Le theatre de la guerre en Italie / par J. B. Nolin)

Erläuterungen oben rechts. Ursprungswerk: "Le theatre de la guerre en Italie" von J. B. Nolin (2. Aufl. – Paris, 1701). Koloriert. Auf Papier aufgeklebt

Ryh 8609 : 43 B

15844 Nouvelle carte du territoire de Crème : suivant le plan dressé sur les lieux / par P. Santini 1779. – [Ca. 1:85000]. – A Venise : chez Mr. Remondini, [erschienen 1784]. – 1 Karte : Kupferdruck ; 52 x 43 cm. – (Atlas universel / P. Santini, G. A. Remondini ; Vol. 2, Karte 8) Blattnummer unten rechts: P. II. 8. Ursprungswerk: Neuauflage des "Atlas universel" von P. Santini (Venedig, 1776) durch G. A. Remondini (Venedig, 1784). Koloriert

Ryh 8609 : 44

15845 Carte du territoire de Bergame : suivant le plan dressé sur les lieux / par P. Santini 1776. – [Ca. 1:140000]. – A Venise : chez Mr. Remondini, [erschienen 1784]. – 1 Karte : Kupferdruck ; 55 x 43 cm. – (Atlas universel / P. Santini, G. A. Remondini ; Vol. 2, Karte 7) Blattnummer unten rechts: P. II. 7. Ursprungswerk: Neuauflage des "Atlas universel" von P. Santini (Venedig, 1776) durch G. A. Remondini (Venedig, 1784). Koloriert

Ryh 8609 : 45

15846 Carte du territoire de Bresce : suivant le plan dressé sur les lieux / par P. Santini 1777. – [Ca. 1:240000]. – A Venise : chez Mr. Remondini, [erschienen 1784]. – 1 Karte : Kupferdruck ; 65 x 43 cm. – (Atlas universel / P. Santini, G. A. Remondini ; Vol. 2, Karte 9) Blattnummer unten rechts: P. II. 9. Ursprungswerk: Neuauflage des "Atlas universel" von P. Santini (Venedig, 1776) durch G. A. Remondini (Venedig, 1784). Koloriert

Ryh 8609 : 46

15847 Le territoire de Verone : dressé sur les meilleures cartes / par P. Santini 1776. – [Ca. 1:180000]. – A Venise : chez Mr. Remondini, [erschienen 1784]. – 1 Karte : Kupferdruck ; 46 x 54 cm. – (Atlas universel / P. Santini, G. A. Remondini ; Vol. 2, Karte 10) Blattnummer oben rechts: P.II.J0 [=10]. Ursprungswerk: Neuauflage des "Atlas universel" von P. Santini (Venedig, 1776) durch G. A. Remondini (Venedig, 1784). Koloriert

Ryh 8609 : 47

15848 Nouvelle carte du territoire de Polesine : suivant le plan dresse sur les lieux / par P. Santini 1780. – [Ca. 1:150000]. – A Venise : chez Mr. Remondini, [erschienen 1784]. – 1 Karte : Kupferdruck ; 45 x 58 cm. – (Atlas universel / P. Santini, G. A. Remondini ; Vol. 2, Karte 11) Blattnummer oben rechts: P.II.JJ [=11]. Ursprungswerk: Neuauflage des "Atlas universel" von P. Santini (Venedig, 1776) durch G. A. Remondini (Venedig, 1784). Koloriert

Ryh 8609 : 49

15849 Carte du Padouan, du Dogado, et de la plus grande partie du Vicentin : dressée sur celle du Sr. Paul Barthelemi Clarici / par P. Santini 1776. – [Ca. 1:170000]. – A Venise : chez Mr. Remondini, [erschienen 1784]. – 1 Karte : Kupferdruck ; 46 x 64 cm. – (Atlas universel / P. Santini, G. A. Remondini ; Vol. 2, Karte 12) Blattnummer oben rechts: P.II.J2 [=12]. Ursprungswerk: Neuauflage des "Atlas universel" von P. Santini (Venedig, 1776) durch G. A. Remondini (Venedig, 1784). Koloriert

Ryh 8609 : 50

15850 Carte du Trevisan : dressée sur celle du Sr. Paul Barthelemi Clarici, suivant M. d'Anville / P. Santini 1776. – [Ca. 1:170000]. – A Venise : chez Mr. Remondini, [erschienen 1784]. – 1 Karte : Kupferdruck ;

46 x 65 cm. – (Atlas universel / P. Santini, G. A. Remondini ; Vol. 2, Karte 13)

Blattnummer oben rechts: P.II.J3 [=13]. Ursprungswerk: Neuauflage des "Atlas universel" von P. Santini (Venedig, 1776) durch G. A. Remondini (Venedig, 1784). Koloriert **Ryh 8609 : 51**

15851 Le Bellunése, le Feltrin, et le Cadorin : dressés sur les meilleures cartes / par P. Santini 1777. – [Ca. 1:190000]. – A Venise : chez Mr. Remondini, [erschienen 1784]. – 1 Karte : Kupferdruck ; 55 x 46 cm. – (Atlas universel / P. Santini, G. A. Remondini ; Vol. 2, Karte 14) Blattnummer oben und unten rechts: P.II.J4 [=14]. Ursprungswerk: Neuauflage des "Atlas universel" von P. Santini (Venedig, 1776) durch G. A. Remondini (Venedig, 1784). Koloriert **Ryh 8609 : 52**

15852 Le Frioul : dressé sur la carte recemment rectifié par les ordres de Messieurs les sept députés de la ville d'Udine capitale de la ditte province par les Sieurs Majeroni et Capellaris ingenieurs publics / par P. Santini 1778. – [Ca. 1:270000]. – A Venise : chez M Remondini, [erschienen 1784]. – 1 Karte : Kupferdruck ; 48 x 65 cm. – (Atlas universel / P. Santini, G. A. Remondini ; Vol. 2, Karte 15)

Nebenkarte oben links ("Le territoire de Cadore dans la province du Frioul", 23 x 20 cm). Blattnummer oben rechts: P.II.J5 [=15]. Ursprungswerk: Neuauflage des "Atlas universel" von P. Santini (Venedig, 1776) durch G. A. Remondini (Venedig, 1784). Koloriert **Ryh 8609 : 53**

15853 Nouvelle carte de l'Istrie : suivant le plan dressé sur les lieux / par P. Santini 1780. – [Ca. 1:340000]. – A Venise : chez Mr. Remondini, [erschienen 1784]. – 1 Karte : Kupferdruck ; 44 x 56 cm. – (Atlas universel / P. Santini, G. A. Remondini ; Vol. 2, Karte 16) Osten oben. Blattnummer oben rechts: P.II.J6 [=16]. Ursprungswerk: Neuauflage des "Atlas universel" von P. Santini (Venedig, 1776) durch G. A. Remondini (Venedig, 1784). Koloriert **Ryh 8609 : 54**

15854 Nova et exactissima geographica delineatio insulae Corfu seu Corsulae : tanquam primariae et clavis maris Ionii, cum finitimis transmarinis Graeciae oppidis et portibus : cum gratia et privil. S. R. I. vicariatus in partibus Rheni, Sveviae, et juris Franconici / cura et sumtibus Matthaei Seutteri, s. caes. et reg. cathol. maj. geogr. – [Ca. 1:250000]. – Augustae Vindel. [Augsburg] : Matthaeus Seutter, [zwischen 1740 und 1760]. – 1 Karte : Kupferdruck ; 48 x 55 cm

Nebenkarten oben links (Strasse von Otranto, ca. 1:400000, 15 x 13 cm) und unten links ("Urbs Corfu", 21 x 27 cm). Titeltartusche Mitte links, Massstabsleisten unten Mitte. Koloriert **Ryh 8609 : 55**

21.10 Mittel- und Süditalien • Central and Southern Italy

15855 Italia media et inferior. – [Versch. Orte], 1665–1850. – 22 Kt. (in Sammelband) ; 53 cm Systematische Gliederung nach Ryhiner: Sammelatlas, Bd. 10 **Ryh 8610**

15856 Statvs Ecclesiastici nec non magni dvcatvs Toscanae nova tabvla geographica = Les etats de l'Eglise [et] du grand dvche de Toscane : avec privilege imperial /

secundum principia legitimae delineationis descripta a Tob. Majero societ geogr. sodali ; curantibus Homannianis Heredibus. – [Ca. 1:930000]. – Norimbergae : Homanniani Heredes, A. 1748. – 1 Karte : Kupferdruck ; 47 x 52 cm Koloriert **Ryh 8610 : 1**

15857 Nouvelle carte de l'Etat de l'Eglise : dressée sur celle du P. Boscovich : divisée en trois feuilles qui peuvent être jointes ensemble : avec la géographie ancienne respective / par P. Santini 1776. – [Ca. 1:380000]. – A Venise : chez Mr. Remondini, [erschienen 1784]. – 3 Karten : Kupferdruck ; je ca. 40 x 60 cm. – (Atlas universel / P. Santini, G. A. Remondini ; Vol. 2, Karte 20–22)

Ursprungswerk: Neuauflage des "Atlas universel" von P. Santini (Venedig 1776) durch G. A. Remondini (Venedig 1784). Koloriert **Ryh 8610 : 4–6**

15858 Partie septentrionale de l'Etat de l'Eglise : contenant les légations de Ferrare, de Bologne, et de Romagne / par le R. P. Boscovich ; par P. Santini 1776. – [Ca. 1:380000]. – A Venise : chez Mr. Remondini, [erschienen 1784]. – 1 Karte : Kupferdruck ; 40 x 60 cm. – (Nouvelle carte de l'Etat de l'Eglise / P. Santini) (Atlas universel / P. Santini, G. A. Remondini ; Vol. 2, Karte 20) Nebenkarten unten links ("Bolognez", 8 x 6 cm) und oben rechts ("Géographie ancienne des régions où s'est formé l'Etat de l'Eglise / par le Sr. d'Anville", 22 x 16 cm). Blattnummer oben rechts: P. II. 20. Ursprungswerk: Neuauflage des "Atlas universel" von P. Santini (Venedig 1776) durch G. A. Remondini (Venedig 1784). Koloriert **Ryh 8610 : 4**

15859 Partie de milieu de l'Etat de l'Eglise : contenant la legation d'Urbino, la Marche, l'Ombrie, avec les territoires d'Orvieto, de Perouse et de la città di Castello / par le P. Boscovich ; par P. Santini 1776. – [Ca. 1:380000]. – A Venise : chez Mr. Remondini, [erschienen 1784]. – 1 Karte : Kupferdruck ; 41 x 60 cm. – (Nouvelle carte de l'Etat de l'Eglise / P. Santini) (Atlas universel / P. Santini, G. A. Remondini ; Vol. 2, Karte 21)

Blattnummer oben rechts: P. II. 2J. [=21]. Ursprungswerk: Neuauflage des "Atlas universel" von P. Santini (Venedig 1776) durch G. A. Remondini (Venedig 1784). Koloriert **Ryh 8610 : 5**

15860 Partie meridionale de l'Etat de l'Eglise : contenant le patrimoine de S. Pierre, la Sabine, et la campagne de Rome. – [Ca. 1:380000]. – A Venise : chez Mr. Remondini, [erschienen 1784]. – 1 Karte : Kupferdruck ; 41 x 60 cm. – (Nouvelle carte de l'Etat de l'Eglise / P. Santini) (Atlas universel / P. Santini, G. A. Remondini ; Vol. 2, Karte 22)

Unten links: Titeltartusche für die gesamte Karte. Blattnummer oben rechts: P. II. 22. Ursprungswerk: Neuauflage des "Atlas universel" von P. Santini (Venedig 1776) durch G. A. Remondini (Venedig 1784). Koloriert **Ryh 8610 : 6**

15861 Patrimonium petri olim Tvsciae svbvrbaria = Patrimonio di S. Pietro : con le sue piu cospicue strade antiche e moderne, e principali casali e tenute di esso / descritto da Giacomo Filippi Ameti Romano, e data in luce da Domenico de Rossi in Roma l'anne 1696 ; edentibus Homannianis Heredibus. – [Ca. 1:150000]. –

[Nürnberg] : Homanniani Heredes, A. 1745. – 1 Karte : Kupferdruck ; 46 x 59 cm
Koloriert **Ryh 8610 : 8**

15862 Il Lazio : con le sue piu cospicue strade antiche e moderne e principali casali e tenute di esso = Lativm / descritto da Giacomo Filippi Ameti Romano, e data in luce da Domenico de Rossi in Roma l'anne 1696 ; edentibus Homann: Hered. – [Ca. 1:150000]. – [Nürnberg] : Homanniani Heredes, 1745. – 1 Karte : Kupferdruck ; 49 x 58 cm
Koloriert **Ryh 8610 : 9**

15863 Karte der mittelsten Landschaften in Italien. – [Ca. 1:1000000]. – [S.I.] : [s.n.], [zwischen 1750 und 1850]. – 1 Karte : Kupferdruck ; 23 x 34 cm
Plan ("Urbs septicollis", 10 x 10 cm) unten links, Titel und Massstabsleisten unten Mitte. Initialen im Kartenfeld oben rechts: "W. H. Th X", Buchstabe "C" unten rechts, ausserhalb des Randes. Massstab in graph. Form (römische Meilen, Stadien der Griechen)
Ryh 8610 : 10

15864 Le royaume de Naples : divisé en ses douze provinces ou sont marquez tous les archevechez et evechez : les fiefs royaux les sieges des audiences royales : les principautez les duches, marquisats et comtez : dressé sur les mémoires des meilleurs auteurs et dédié a Sa Majesté catholique Philippe V. roy d'Espagne des Indes, de Naples, de Sicile, de Sardaigne et Duc de Milan [etc.] : avec privilege du roy / par son tres humble et tres obeissant serviteur I. B. Nolin. – [Ca. 1:1100000]. – A Paris : chez l'auteur sur le quay de l'Horloge du Palais a l'enseigne de la place des Victoires vers le Pont Neuf, [nach 1700]. – 1 Karte : Kupferdruck ; 55 x 45 cm
Erläuterungskartusche Mitte links: ("Division géographique et historique du royaume de Naples"). Massstabsleisten und Titelkartusche oben rechts. Kartusche in Muschelform mit Legende unten rechts. Grenzen koloriert **Ryh 8610 : 14**

15865 Regnum Neapolis : in quo sunt Aprutium ulterius et citerius, comitatus Molisius, Terra Laboris, Capitaniata principatus ulterior et citerior Terra Bariensis et Hidruntina Basilicata Calabria citerior et ulterior / per Fredericum de Wit. – [Ca. 1:1100000]. – Amstelodami [Amsterdam] : per Fredericum de Wit, [zwischen 1659 und 1688]. – 1 Karte : Kupferdruck ; 56 x 47 cm
Titelkartusche oben rechts, Massstabskartusche unten rechts. Koloriert **Ryh 8610 : 15**

15866 Novissima, et accuratissima regnorvm, et insularum Siciliae, et Sardiniae, hydro-geographica exhibitio : ubi secundum principia perfectionis stereographicae, et secundum statum hodiernum Sicilia, Sardinia, Corsica, Malta, et aliis majoribus minoribusq[ue] insulis in hoc tractu maritimo sitis cu[m] adjectis italicis, barbaricis q[ue] litoribus ostenduntur = Li regni di Sicilia, e Sardegna, colle adiacenti isole di Corsica, Elba, Malta, e Liparee, o di Vulcano, non men che parte delle spiagge settentrionali dell'Africa, e delle meridionali d'Italia / ex probatissimis quibusq[ue] mappis, et peculiaribus regionum descriptionibus collecta à Io: Ant: Rizzi Zannoni

math. et geograph patavinos ; curantibus Homannianis Hered. – [Ca. 1:1700000]. – Norimb. [Nürnberg] : Homanniani Heredes, 1762. – 1 Karte : Kupferdruck ; 42 x 55 cm
Nullmeridian: Ferro. Koloriert **Ryh 8610 : 20**

15867 Regni [et] insvlae Siciliae tabula geographica / ex archetypo grandiori in hoc compendium redacta, studio Homannianorum Heredum. – [Ca. 1:680000]. – [Nürnberg] : Homanniani Heredes, a.o 1747. – 1 Karte : Kupferdruck ; 45 x 53 cm
Koloriert **Ryh 8610 : 21**

15868 Sardiniae regnum et insula / uti per celeberr. P. Coronelli reip. Venetae cosmogr. secundum statum hodiernum aequae ac antiquum descripta est, aucta insuper et edita studio Homannianorum Heredum. – [Ca. 1:640000]. – Norib. [Nürnberg] : Homanniani Heredes, A. 1734. – 1 Karte : Kupferdruck ; 56 x 47 cm
Vogelschaubild von Cagliari unten rechts (9 x 16 cm). Koloriert **Ryh 8610 : 23**

15869 Le royaume de Sardaigne : dressé sur les cartes manuscrites levées dans le pays par les ingénieurs piémontois / par P. Santini 1779. – [Ca. 1:400000]. – A Venise : chez Mr. Remondini, [erschienen 1784]. – 1 Karte : Kupferdruck ; 67 x 45 cm. – (Atlas universel / P. Santini, G. A. Remondini ; Vol. 2, Karte 26)
Blattnummer unten rechts: P. II. 26. Ursprungswerk: Neuauflage des "Atlas universel" von P. Santini (Venedig 1776) durch G. A. Remondini (Venedig 1784). Koloriert **Ryh 8610 : 24**

15870 Carte générale de l'atlas topographique de l'isle de Corse : cet atlas et la description de l'isle de Corse se trouve a Paris chez le Sieur Julien à l'hôtel de Soubise. – [Ca. 1:330000]. – A Paris : chez le Sieur Julien ..., 1769. – 1 Karte : Kupferdruck ; 35 x 82 cm
Osten oben. Koloriert **Ryh 8610 : 25**

15871 Insularum Maltæ et Gozæ quæ sunt equitum S. Ioannis Hierosolimitani ordinis meli.t sedes principalis delineatio geographica / exhibita à Ioh. Baptista Homann sac. caes. maj. geographo. – [Ca. 1:150000]. – Norimbergæ [Nürnberg] : à Ioh. Baptista Homann, [nach 1716]. – 1 Karte : Kupferdruck ; 47 x 56 cm
Plan der Stadt Valetta links (16 x 16 cm), Ansicht unten links ("Munitissimæ urbis Maltæ versus orientem prospectus", 9 x 32 cm). Massstabskartusche oben Mitte, Titelkartusche oben rechts. Inseln koloriert **Ryh 8610 : 27**

15872 A plan of Rome = La topographia di Roma = Plan de Rome / survey'd [and] publish'd by Mr. G. B. Nolli, this plan has been reduced to the same scale as those of Paris [and] London, survey'd [and] publish'd by J. Rocque at Charing Cross ; R. Benning sc. – [London] : J. Rocque, [um 1750]. – 1 Karte : Kupferdruck ; 43 x 53 cm
Titel oben, Legende unten links und unten Mitte ("Indice delle fabbriche più ragguardevoli contenute nella pianta"). Widmungskartusche unten rechts ("To Sir Bouchier Wrey ..."), Massstabsleisten unten **Ryh 8610 : 32**

15873 Turin : ville superbe et forte, la capitale du Piemont, et la plus belle residence des ducs de Savoye, et à present celle du roi de Sardaigne, située sur le Po : cum gratia et privil. S. R. I. vicariatus in partibus Rheni Sveviæ et juris Franconici = Turin / heraus gegeben von Matth. Seutter, kaysrl. u[nd] kön. cathol. Majest. Geogr. in Augspurg. – In Augspurg : anjezo im Verlag bey Tobias Conr. Lotter Geogr., [nach 1758]. – 1 Karte : Kupferdruck ; 33 x 57 cm, Bildgrösse 49 x 57 cm Stadtansicht unten ("Turin", 15 x 57 cm). Wappenkartusche oben links, Titelkartusche oben rechts, Kartusche mit französischen und deutschen Erläuterungen Mitte rechts. Koloriert **Ryh 8610 : 33**

15874 Mayland : die Haupt-Stadt des Herzogthumbs gleiches Nahmens, nebst beygefügtens Plans der übrigen fürnehmsten mayländischen Vestungen / edirt und zu finden in der Homännischen Officin. – [Nürnberg] : Homännische Officin, anno 1734. – 1 Plan : Kupferdruck ; Bildgrösse 48 x 57 cm Hauptplan in der Bildmitte ("Pianta del castello di Milano e suoi attachi cominciati li 15 dec. 1733"). 8 Pläne (rechts und links): "Pianta di Pizzighitone e Gera ... 1733"; "La città di Valenza"; "Mantua"; "Novara"; "Lodi"; "Tortona"; "Mortara"; "Il piano del prospetto del castello di Milano". Erläuterungskartusche unten Mitte. Koloriert **Ryh 8610 : 34**

15875 Pianta di Cremona, e delle altre fortezze di Milano : come anco parte di quelle, che sono situate al fiume Po : con privilegio cesareo = Plan von Cremona und denen übrigen mayländischen, auch theils am Po Fluss gelegenen Vestungen / disegnate con tutta diligenza secondo il vero originale appresso gli eredi di Giovanni Christoforo Homann, dottore di medicina. – [Nürnberg] : Homännische Officin, [ca. 1734]. – 1 Plan : Kupferdruck ; Bildgrösse 48 x 56 cm 6 Nebenkarten: "Fort de Fuentes" (13 x 14 cm); "Novara avec l'attaque" (16 x 14 cm); "Plan de la ville de Pavie" (20 x 26 cm, Legende links); "Château de Seravalle" (12 x 14 cm); "Tortone avec l'attaque" (17 x 14 cm); "Casal, dit de St. Vas, ville forte d'Italie ..." (20 x 31 cm). Titel oben Mitte. Koloriert **Ryh 8610 : 35**

15876 Iconografica rappresentatione della inclita citta di Venetia : con tutti i canali, ry, chiese, ponti, isolette, division de sestieri, i.e. = Vrbs Venetiarum ad exemplar typi majoris, qui serenissimo senatui veneto consecratus / Venetijs 1729. prodijt, in hanc minorem formam redacta. curantibus Homannianis Heredibus. – [Nürnberg] : Homanniani Heredes, [nach 1730]. – 1 Plan : Kupferdruck ; 38 x 54 cm, Bildgrösse 47 x 54 cm Titelkartusche oben rechts, Stadtansicht unten ("Prospetto di Venetia", 9 x 54 cm). Koloriert **Ryh 8610 : 36**

15877 Ichnographia urbis in Tuscia primariæ Florentiæ / scenographice simul excusa ab Homannianis Heredibus. – [Nürnberg] : Homanniani Heredes, 1731. – 1 Plan : Kupferdruck ; 32 x 54 cm, Bildgrösse 47 x 54 cm Stadtansicht unten ("Prospect der Stadt Florentz", 15 x 56 cm). Legende links, Titelkartusche rechts. Stadtplan und Rahmen koloriert **Ryh 8610 : 37**

15878 Vrbs Neapolis cum præcipvis eius ædificiis secvndvm planitiem exacta delineatio / edita a Ioh. Bapt.

Homanni s. c. m. geographi herede. – Norimbergæ [Nürnberg] : [Homännische Erben], 1727. – 1 Vogelschaubild : Kupferdruck ; 21 x 56 cm, Bildgrösse 47 x 56 cm 4 Ansichten oben ("Veduta del molo", "Veduta di Castel del Ovo", "Veduta di Castel Nuovo", "Veduta del Palazzo del Vice Re"). Plan und Ansicht unten ("Pianta e prospetto di Gaeta", je 14 x 28 cm). Koloriert **Ryh 8610 : 38**

21.11 Deutschland, Österreich • Germany, Austria

15879 Germania generalis et circulus Austriacus. – [Versch. Orte], 1672–1784. – 32 Kt. (in Sammelband) ; 54 cm Systematische Gliederung nach Ryhiner: Sammelatlas, Bd. 11 **Ryh 8611**

15880 Imperii Romano-Germanici in svos statvs et circvlos divisi tabvla generalis : c. p. s. c. m. = L'Allemagne, distinguée en ses cercles [et] subdivisée en ses etats : contenant son etendue presente : rectifiée [et] methodiquement enluminée suivant les elements de geographie de Mr. Schatz / in usus iuventutis erudiendæ accommodata a Ioh. Bapt. Homanno s. c. m. geographo Reg. boruss. societ. scient. sodali. – [Ca. 1:2600000]. – Norimbergæ [Nürnberg] : [Johann Baptist Homann], [nach 1716]. – 1 Karte : Kupferdruck ; 44 x 51 cm Titelkartusche (lateinisch) oben links, französischer Titel oben. Legende unten ("l'explication des couleurs"). Koloriert **Ryh 8611 : 1**

15881 Imperii Romano-Germanici in svos statvs et circvlos divisi tabvla generalis : c. p. s. c. m. = L'Allemagne, distinguée en ses cercles [et] subdivisée en ses etats : contenant son etendue presente : rectifiée [et] methodiquement enluminée suivant les elements de geographie de Mr. Schatz / in usus iuventutis erudiendæ accommodata a Ioh. Bapt. Homanno s. c. m. geographo Reg. boruss. societ. scient. sodali. – [Ca. 1:2600000]. – Norimbergæ [Nürnberg] : [Johann Baptist Homann], [nach 1716]. – 1 Karte : Kupferdruck ; 44 x 51 cm Titelkartusche (lateinisch) oben links, französischer Titel oben. Legende unten ("l'explication des couleurs"). Koloriert **Ryh 8611 : 2**

15882 Tabula geographica totius Germaniæ qua differentium imperii trium religionum status et dominia diversis coloribus distincta / exhibentur â Ioh: Bapt: Homanno sac: cæs: maj: geographo et reg: boruss: societatis scientiarum membro. – [Ca. 1:2400000]. – [Nürnberg] : [Johann Baptist Homann], [nach 1716]. – 1 Karte : Kupferdruck ; 48 x 55 cm Titelkartusche oben links, Massstabsleisten oben rechts. Erläuterungskartusche unten links ("Erklärung der Farben in dieser Charte"). Koloriert **Ryh 8611 : 3**

15883 Curioser Städt-Zeiger : zu denen vornehmsten Städten in Teutschland auch einige der berühmtesten Städten in Europa wie weit solche von einander entlegen ... = Poliometria Germaniæ ac finitimorum quorundam locorum Europæ / excusa per Matthæum Seutter chalc. – August. [Augsburg] : Matthæus Seutter,

[zwischen 1710 und 1730]. – 1 Blatt : Kupferdruck ;
Bildgrösse 48 x 57 cm

Titelkartusche mit deutschem Text Mitte rechts, lateinischer Titel
oben. Koloriert

Ryh 8611 : 6

15884 Hydrographia Germaniæ : qua geographiæ
naturalis ea pars quæ de aquis celebrioribus, præsertim
vero de fluminibus Germaniæ agit, ex probatissimis
quibusq[ue] mappis et peculiaribus regionum
descriptionibus collecta exhibetur / operâ Ioh. Baptistæ
Homani. – [Ca. 1:2400000]. – Noribergæ [Nürnberg] :
[Johann Baptist Homann], [zwischen 1702 und 1715]. –
1 Karte : Kupferdruck ; 47 x 57 cm

Titelkartusche unten links. Widmungskartusche oben links
("Perillustri et generosissimo domino D.no Friderico Christiano S.
R. I. Lib. Bar. ab Edelsheim ... Phil. Henr. Zollmannus i. v. c.").
Koloriert

Ryh 8611 : 7

15885 Mappa chorographica omnium episcopatum
Germaniæ ab ac. MD ad MDCCLX existentium : II.
episcopatum[m] ante primum millenarium qui vel desierunt
vel in alia loca aut nomina transierunt. : III. locorum
omnium ubi concilia Germaniæ habita fuere nomina et
sedes : dicata reverendissimo et celsissimo principi ac
domino, Domino Iohanni Mavritio Gvstavo ... / a Iosepho
Harzheim, S. I. ; excusa studio Homannianorum
Heredum. – [Ca. 1:2500000]. – Norimbergæ [Nürnberg] :
[Homännische Erben], a. 1762. – 1 Karte : Kupferdruck ;
45 x 54 cm

Nebenkarte oben rechts ("Provincia Rigensis", 12 x 10 cm). Grenzen
koloriert

Ryh 8611 : 8

15886 Germaniæ atq[ue] in ea locorum principaliorum
mappa critica : ex latitudinum observationibus, quas
hactenus colligere licuit, omnibus; mappis specialibus
compluribus; itinerariis antiquis Antonini, Augustano et
Hierosolymitano = Carte critique de l'Allemagne : faite
suivant un nouveau dessein appuyé des monumens
authentiques du tems ancien et nouveau, avec une
comparaison de celui de Mr. de l'Isle et de Homann /
adhibita circumspectione ac saniori crisi concinnata,
simulque cum aliorum geographorum mappis comparata a
Tob. Mayero, Societ. cosmograph. norib. sodali ; impensis
Homannianorum Heredum. – [Ca. 1:2600000]. –
Noribergæ [Nürnberg] : [Homännische Erben], 1750. –
1 Karte : Kupferdruck ; 44 x 53 cm

Erschien als Beilage zu Johann Michael Franz' Aufsatz "Vorschläge
wie die Erdbeschreibung in Absicht Deutschlands zu verbessern
sey" in den Kosmographischen Nachrichten (Wien, Nürnberg,
1750). Grenzen koloriert

Ryh 8611 : 9

15887 Tab. IV. imperii Francici vel Romano-German. s.
Romani occid. : mappæ VII. pro illustrandis totidem
periodis historiae imperialis germanicæ sub Carolo M.
Ottone I. Conrado II. Friderico II. Friderico III. Carolo V.
et Carolo VI. / fragmentum est ex opere majori posthumo
Hasiano de sum[m]is imperiis, cujus reliquas tabulas alio
tempore promittimus ; excudentibus Heredibus
Homannianis. – [Ca. 1:7900000]. – Norimb. [Nürnberg] :
[Homännische Erben], a. 1750. – 7 Karten : Kupferdruck ;

je 34 x 28 cm, Bildgrösse je 36 x 53 cm. – (Atlas
historicus ; Sektion 4, Schema 1–7)

Nullmeridian: Ferro. Ursprungswerk: "Atlas historicus" von Johann
Matthias Haas (Nürnberg, 1750), Sektion IV. Koloriert

Ryh 8611 : 10–16

15888 Imperium Caroli M. ad annum ejus emortualem
Aer. Chr. 851 : exhibens simul divisionem inter filios
Lvdoici PII. atq[ue] inter hos ditiones Lotharii I.
imperatoris et filiorum. – [Ca. 1:7900000]. – Norimb.
[Nürnberg] : [Homännische Erben], a. 1750. – 1 Karte :
Kupferdruck ; 34 x 28 cm, Bildgrösse 36 x 53 cm. – (Tab.
IV. imperii Francini vel imp. Romano-Germanici s.
Romani occid. ; Schema 1) (Atlas historicus ; Sektion 4,
Schema 1)

Karte auf der linken Blattseite (34 x 28 cm), Blatttitel und Legende
auf der rechten Blattseite (34 x 21 cm). Kartusche mit Haupttitel
oben links. Nullmeridian: Ferro. Ursprungswerk: "Atlas historicus"
von Johann Matthias Haas (Nürnberg, 1750), Sektion IV. Koloriert

Ryh 8611 : 10

15889 Imperium Romano-Germanicum sub Ottone I. s.
ad annum ejus emortualem 973. – [Ca. 1:7900000]. –
[Nürnberg] : [Homännische Erben], [1750]. – 1 Karte :
Kupferdruck ; 34 x 28 cm, Bildgrösse 36 x 53 cm. – (Tab.
IV. imperii Francini vel imp. Romano-Germanici s.
Romani occid. ; Schema 2) (Atlas historicus ; Sektion 4,
Schema 2)

Karte auf der linken Blattseite (34 x 28 cm), Blatttitel und Legende
auf der rechten Blattseite (34 x 21 cm). Kartusche mit Haupttitel
oben links. Nullmeridian: Ferro. Ursprungswerk: "Atlas historicus"
von Johann Matthias Haas (Nürnberg, 1750), Sektion IV. Koloriert

Ryh 8611 : 11

15890 Imperium Romano-Germanicum sub Conrado II.
s. ad annum ejus emortualem 1031. – [Ca. 1:7900000]. –
[Nürnberg] : [Homännische Erben], [1750]. – 1 Karte :
Kupferdruck ; 34 x 28 cm, Bildgrösse 36 x 53 cm. – (Tab.
IV. imperii Francini vel imp. Romano-Germanici s.
Romani occid. ; Schema 3) (Atlas historicus ; Sektion 4,
Schema 3)

Karte auf der linken Blattseite (34 x 28 cm), Blatttitel und Legende
auf der rechten Blattseite (34 x 21 cm). Kartusche mit Haupttitel
oben links. Nullmeridian: Ferro. Ursprungswerk: "Atlas historicus"
von Johann Matthias Haas (Nürnberg, 1750), Sektion IV. Koloriert

Ryh 8611 : 12

15891 Imperium Romano-Germanicum sub Friderico II.
ad annum ejus emortualem 1249. – [Ca. 1:7900000]. –
[Nürnberg] : [Homännische Erben], [1750]. – 1 Karte :
Kupferdruck ; 34 x 28 cm, Bildgrösse 36 x 53 cm. – (Tab.
IV. imperii Francini vel imp. Romano-Germanici s.
Romani occid. ; Schema 4) (Atlas historicus ; Sektion 4,
Schema 4)

Karte auf der linken Blattseite (34 x 28 cm), Blatttitel und Legende
auf der rechten Blattseite (34 x 21 cm). Kartusche mit Haupttitel
oben links. Nullmeridian: Ferro. Ursprungswerk: "Atlas historicus"
von Johann Matthias Haas (Nürnberg, 1750), Sektion IV. Koloriert

Ryh 8611 : 13

15892 Imperium Romano-German. sub Friderico III. ad
annum ejus emortualem Aer. Chr. 1493. – [Ca.

1:7900000]. – [Nürnberg] : [Homännische Erben], [1750]. – 1 Karte : Kupferdruck ; 34 x 28 cm, Bildgrösse 36 x 53 cm. – (Tab. IV. imperii Francini vel imp. Romano-Germanici s. Romani occid. ; Schema 5) (Atlas historicus ; Sektion 4, Schema 5)
Karte auf der linken Blattseite (34 x 28 cm), Blatttitel und Legende auf der rechten Blattseite (34 x 21 cm). Kartusche mit Haupttitel oben links. Nullmeridian: Ferro. Ursprungswerk: "Atlas historicus" von Johann Matthias Haas (Nürnberg, 1750), Sektion IV. Koloriert
Ryh 8611 : 14

15893 Imperium Romano-German. sub Carolo V. ad ejus annum abdicationis Aer. Chr. 1556. – [Ca. 1:7900000]. – [Nürnberg] : [Homännische Erben], [1750]. – 1 Karte : Kupferdruck ; 34 x 28 cm, Bildgrösse 36 x 53 cm. – (Tab. IV. imperii Francini vel imp. Romano-Germanici s. Romani occid. ; Schema 6) (Atlas historicus ; Sektion 4, Schema 6)
Karte auf der linken Blattseite (34 x 28 cm), Blatttitel und Legende auf der rechten Blattseite (34 x 21 cm). Kartusche mit Haupttitel oben links. Nullmeridian: Ferro. Ursprungswerk: "Atlas historicus" von Johann Matthias Haas (Nürnberg, 1750), Sektion IV. Koloriert
Ryh 8611 : 15

15894 Imperium Romano-Germanicum exhibens sub Carolo VI. imp. invictiss. post compositionem anni Aer. Chr. 1736. – [Ca. 1:7900000]. – [Nürnberg] : [Homännische Erben], [1750]. – 1 Karte : Kupferdruck ; 34 x 28 cm, Bildgrösse 36 x 53 cm. – (Tab. IV. imperii Francini vel imp. Romano-Germanici s. Romani occid. ; Schema 7) (Atlas historicus ; Sektion 4, Schema 7)
Karte auf der linken Blattseite (34 x 28 cm), Blatttitel und Legende auf der rechten Blattseite (34 x 21 cm). Kartusche mit Haupttitel oben links. Nullmeridian: Ferro. Ursprungswerk: "Atlas historicus" von Johann Matthias Haas (Nürnberg, 1750), Sektion IV. Koloriert
Ryh 8611 : 16

15895 Le cours du Danube depuis Straubing, Passaw, Lintz, jusques a Vienne : avec privil. de Sa Majesté / par le Sr. Jaillot geographe ordinaire du roy. – [Ca. 1:440000]. – A Paris : [Jaillot] joignant les grands Augustins, 1705. – 1 Karte : Kupferdruck ; 47 x 72 cm
Koloriert
Ryh 8611 : 18

15896 S. R. I. circvlvs Avstriaevs : quem componunt archid. Avstriae, dvcatvs Stiriae, Carinthiae, Carnioliae, comit. Tyrolensis, ditionesque Sveviae austriacae cum suis confiniis = Le cercle d'Avtriche / a Tobia Majero math. cult. legitime designatus ; curantibus Homannianis Heredibus. – [Ca. 1:1700000]. – [Nürnberg] : [Homännische Erben], a.o 1747. – 1 Karte : Kupferdruck ; 43 x 51 cm
Nullmeridian: Ferro. Koloriert
Ryh 8611 : 19

15897 S. R. I. circvlvs Avstriaevs : quem componunt archid. Avstriae, dvcatvs Stiriae, Carinthiae, Carnioliae, comit. Tyrolensis, ditionesque Sveviae austriacae cum suis confiniis = Le cercle d'Avtriche / a Tobia Majero math. cult. legitime designatus ; curantibus Homannianis Heredibus. – [Ca. 1:1700000]. – [Nürnberg] :

[Homännische Erben], a.o 1747. – 1 Karte : Kupferdruck ; 43 x 51 cm
Nullmeridian: Ferro. Koloriert
Ryh 8611 : 20

15898 Partie septentrionale du cercle d'Autriche : qui comprend l'archiduché d Autriche divisé en ses huit quartiers, et la haute partie du duché de Stirie / par le Sr. Robert de Vaugondy fils géographe ord. du roi ; par P. Santini 1777. – [Ca. 1:490000]. – A Venise : chez Mr. Remondini, [erschienen 1784]. – 1 Karte : Kupferdruck ; 46 x 59 cm. – (Atlas universel / P. Santini, G. A. Remondini ; Vol. 1, Karte 34)
Blattnummer oben rechts: P. I. 34. Ursprungswerk: Neuauflage des "Atlas universel" von P. Santini (Venedig, 1776) durch G. A. Remondini (Venedig, 1784). Koloriert
Ryh 8611 : 21

15899 Partie méridionale du cercle d'Autriche : qui comprend la basse partie du duché de Stirie, le duche de Carinthie, divisé en haute et basse, le duché de Carniole, divisé en haute, basse, moyenne et inter.e Carniole, et l'Istrie impériale / par le Sr. Robert de Vaugondy fils geographe ordinaire du roy ; par P. Santini 1777. – [Ca. 1:490000]. – A Venise : chez Mr. Remondini, [erschienen 1784]. – 1 Karte : Kupferdruck ; 46 x 59 cm. – (Atlas universel / P. Santini, G. A. Remondini ; Vol. 1, Karte 35)
Blattnummer oben rechts: P. I. 35. Ursprungswerk: Neuauflage des "Atlas universel" von P. Santini (Venedig, 1776) durch G. A. Remondini (Venedig, 1784). Koloriert
Ryh 8611 : 22

15900 Partie du cercle d'Austriche : sçavoir l'archiduché d'Austriche divisé en haute et basse : avec privilege du roy, pour vingt ans / par le Sr. Sanson, geographe ordinaire du roy. – [Ca. 1:510000]. – A Paris : chez H. Jaillot joignant les grands Augustins aux deux globes, [zwischen 1672 und 1686]. – 1 Karte auf 2 Blättern : Kupferdruck ; 53 x 86 cm
Titelvariante oben: "Partie du cercle d'Austriche ... : divisé en haut ou av dessus de l'Ens et bas ou av dessous de l'Ens : divisé en ses principaux quartiers : dressé sur les memoires les plus nouveaux".
Titelkartusche oben links, Massstabskartusche oben rechts. Koloriert
Ryh 8611 : 23

15901 Nova mappa archiducatus Austriae superioris : ditiones in suos quadrantes divisas conspectui sistens juxta recentissimas observation adornata : cu. gr. et pr. S. R. I. vicariat[us] in part. Rheni, Sjev. et juris Francon. / studio et manu Matthæi Seutteri s. c. m. g. – [Ca. 1:350000]. – August. [Augsburg] : Matthæus Seutter, [zwischen 1740 und 1760]. – 1 Karte : Kupferdruck ; 48 x 57 cm
Titel- und Massstabskartusche oben links. Koloriert
Ryh 8611 : 25

15902 Archiducatus Austriae inferioris accuratissima tabula : cujus ditiones in suos quadrant. designatæ : cum gratia et privil. S. R. I. vicariat[us], in partib[us] Rheni, Sveviae, et juris Franconici / edita opera et studio M. Seutt. ch. s. c. m. geogr. – [Ca. 1:440000]. – Aug. [Augsburg] : Matthæus Seutter, [zwischen 1740 und 1760]. – 1 Karte : Kupferdruck ; 47 x 57 cm
Titel- und Massstabskartusche unten rechts. Koloriert
Ryh 8611 : 26

- 15903** Das Inn Viertel in dem Erzherzogthum Oesterreich ob der Enns. – [Ca. 1:170000]. – In Augsburg : in Verlag Tobias Conrad Lotter, [nach 1758]. – 1 Karte : Kupferdruck ; 46 x 45 cm
Titelkartusche oben links, Ortsregister rechts und links. Koloriert
Ryh 8611 : 27
- 15904** Ducatûs Stiriaë novissima tabula / ex ampliore mappa olim R. D.ni Georgii Matth. Vischer s. c. m. Leopoldi I glor.ssæ mem.æ geographi deducta, et in hac utiliore forma curiosorum oculis exhibitâ à Ioh. Bapti. Homanno. – [Ca. 1:460000]. – Noribergæ [Nürnberg] : [Johann Baptist Homann], [zwischen 1702 und 1715]. – 1 Karte : Kupferdruck ; 47 x 56 cm
Titelkartusche und Stadtansicht ("Grätz die Haupt Statt des gantzen Hertzogthums") Mitte rechts. Koloriert
Ryh 8611 : 28
- 15905** Nova et accurata Carinthiaë ducatus tabula geographica : in superiorem et inferiorem divisa : cum insertis partibus, archiepiscopatu Salisburgensi propriis nec non dynastiis aliquot, quæ tempore S Henrici imperatoris circa A 1007 episcopatu Bambergensi donationis titulo accesserunt / in lucem edita a Ioh. Bapt. Homanno s. c. m. geographo. – [Ca. 1:350000]. – Norimbergæ [Nürnberg] : [Johann Baptist Homann], [nach 1716]. – 1 Karte : Kupferdruck ; 37 x 57 cm, Bildgrösse 48 x 57 cm
Stadtansicht ("Die Stadt Clagenfurt", 9 x 36 cm) unten Mitte, zwei bildliche Darstellungen unten links und rechts. Koloriert
Ryh 8611 : 29
- 15906** Tabula ducatus Carnioliaë, Vindorum marchiaë et Histriaë / ex mente illustr.mi quondam L. B. Valvasorii concinnata et exhibitâ à Io. Bapt. Homanno s. c. m. geogr. – [Ca. 1:500000]. – Noribergæ [Nürnberg] : [Johann Baptist Homann], [nach 1716]. – 1 Karte : Kupferdruck ; 47 x 56 cm
Stadtansicht oben rechts ("Prospect der St. Laybach der Haupt Stadt in Herzogthum Crain", 8 x 29 cm), Nebenkarte mit Erläuterungen unten rechts ("Der Czirknizer See . . .", 9 x 15 cm). Titelkartusche unten links. Koloriert
Ryh 8611 : 30
- 15907** Comitatus principalis Tirolis : in quo episc. Tridentin[us] et Brixensis, comitatus Brigantinus, Feldkirchiaë Sonnenbergæ et Pludentii accurate exhibentur / editore Ioh. Baptista Homanno sacrae c'. majestatis geographo. – [Ca. 1:560000]. – Noribergæ [Nürnberg] : [Johann Baptist Homann], [nach 1716]. – 1 Karte : Kupferdruck ; 47 x 57 cm
Titelkartusche unten rechts, Massstabsleisten unten links. Koloriert
Ryh 8611 : 31
- 15908** Tirolis comitatus continens episcop. Tridentinum et Brixensem nec non comit. Brigantinum, Feldkirch Sonneberg et Pludentin. mappa geographica novissime et exactissime exarata / cura et sumptibus Tobiaë Conradi Lotter geogr. – [Ca. 1:570000]. – Aug. Vind. [Augsburg] : Tobias Conrad Lotter, 1761. – 1 Karte : Kupferdruck ; 47 x 56 cm
Koloriert
Ryh 8611 : 32

- 15909** Tyrolis pars meridionalis cum episcopatu Tridentino finitimisque vallibus et limitibus Venetis : c. p. s. c. m. / accurate descripta a Iosepho de Spergs in Palenz et Reisdorf ; edentibus Homannianis Hered.:. – [Ca. 1:210000]. – [Nürnberg] : [Homännische Erben], [nach 1730]. – 1 Karte : Kupferdruck ; 46 x 55 cm
Titelkartusche unten rechts, Massstabsleisten oben rechts, Legende oben links. Nullmeridian: Ferro. Koloriert
Ryh 8611 : 33
- 15910** Circvli Sveviaë mappa = Le cercle de Svabe / ex subsidijs Michalianis delineata [et] a d.no I. M. Hasio M. P. P. quoad accuratam singulorum statuum determinationem emendata [et] ad L. L. magis legitimæ project. reducta ; opus sum[m]i geographi posthumum, [et] adjuncta tabula explanatoria editum opera Homan[n]ianorum Heredum. – [Ca. 1:460000]. – [Nürnberg] : [Homännische Erben], A. 1743. – 1 Karte : Kupferdruck ; 50 x 53 cm
Titelkartusche oben links, Kartusche mit französischem Paralleltitel oben rechts. Nullmeridian: Ferro. Koloriert
Ryh 8611 : 34
- 15911** Provincia Brisgoia avst. ant. : cum privilegio sac. cæs majestatis / Ioh. Bapt. Homann s. c. m. geogr. edidit. – [Ca. 1:240000]. – Noribergæ [Nürnberg] : [Johann Baptist Homann], 1718. – 1 Karte : Kupferdruck ; 57 x 47 cm
Titel mit einleitender Widmung ("Imp[eratori] caes[ari] Carolo VI. avgvsto pio victori gentis svae sideri felicissimo chorographiam hanc exhibentem primar. regionvm habsprvgicar. sitvm positvmq. brevibvs exterarvm ditiovm intervallis vt permistvm et implicatvm ita variis tvrbis expositvm nec non vltimos imperii germ. terminos perpetva transitvum obsidionvm hibernorvm coactionvm vexatione agitato antiquae fidei et invictae testes pietatis svplex dicat provincia Brisgoia avst. ant."). Auf Papier aufgeklebt. Koloriert
Ryh 8611 : 35
- 15912** Chorographia VI. milliarium regionis circa urbem Viennam austriacam / depromta ex mappa majori Vischeriana, et ad praesentem statum, uti dominium minus eminens A. 1734. se habebat, accommodata per Homannianos Heredes. – [Ca. 1:160000]. – [Nürnberg] : [Homännische Erben], A. 1748. – 1 Karte : Kupferdruck ; 46 x 56 cm
Nullmeridian: Ferro. Koloriert
Ryh 8611 : 41
- 21.12 Bayern • Bavaria**
- 15913** Circulus Bavariaë. – [Versch. Orte], 1702–1780. – 24 Kt. (in Sammelband) ; 54 cm
Systematische Gliederung nach Ryhiner: Sammelatlas, Bd. 12
Ryh 8612
- 15914** Imperii Romano-Germanici in svos status et circvlos divisi tabvla generalis = L'Allemagne, distinguée en ses cercles [et] subdivisée en ses etats : contenant son etendue presente : rectifiée [et] methodiquement enluminée suivant les elements de geographie de Mr. Schatz : avec privilege imperial. / in usus iuventutis erudiendæ accommodata a Ioh. Bapt. Homanno, s. c. m. geographo Reg. boruss. societ. scient. sodali. – [Ca. 1:250000]. – Norimbergæ [Nürnberg] : [Homännische Erben], a. 1741. – 1 Karte : Kupferdruck ; 45 x 54 cm

Titelkartusche (lateinisch) oben links, französischer Titel oben, Legende unten ("l'Explication des couleurs"). Auf Papier aufgeklebt. Koloriert **Ryh 8612 : 1**

15915 Bavariæ circulus et electorat[us] : in suas quasque ditiones tam cum adiacentibus quam insertis regionibus accuratissime divisus = La cercle de Baviere : qui comprend la regence d'Amberg, le palatinat de Neuburg et de Sulzbach le landgrafiat de Leichtenberg le tout compris sous le nom de Haut-Palatinat: encote le duche ou l'electorat de haute et basse Baviere, le duche de Neuburg, l'evêché de Ratisbonne, l'evêche de Freysingen, l'evêché de Passau, l'archevêché de Saltzbourg, comme aussi la prevauté de Berchlotsaden / per Io: Baptistam Homannum. – [Ca. 1:630000]. – Norimbergæ [Nürnberg] : [Johann Baptist Homann], [zwischen 1702 und 1715]. – 1 Karte : Kupferdruck ; 54 x 47 cm
Titel- und Massstabskartusche oben rechts, französischer Paralleltitel oben. Koloriert **Ryh 8612 : 2**

15916 Bavariæ circulus et electorat[us] : in suas quasque ditiones tam cum adiacentibus quam insertis regionibus accuratissime divisus = La cercle de Baviere : qui comprend la regence d'Amberg le palatinat de Neuburg et de Sulzbach le landgrafiat de Leichtenberg le tout compris sous le nom de Haut-Palatinat: encote le duche ou l'electorat de haute et basse Baviere, le duche de Neuburg, l'evêché de Ratisbonne, l'evêche de Freysingen, l'evêché de Passau l'archevêché de Saltzbourg, comme aussi la prevauté de Berchlotsaden / per Io: Baptistam Homannum. – [Ca. 1:630000]. – Norimbergæ [Nürnberg] : [Johann Baptist Homann], [nach 1779]. – 1 Karte : Kupferdruck ; 55 x 47 cm
Französischer Paralleltitel oben, Titel- und Massstabskartusche oben rechts. Vermerk unten ("das violet blau bedeckte Land haben Ihre Roem: Kaiserl: Maj: durch den Teschner Frieden erhalten."). Koloriert **Ryh 8612 : 3**

15917 Bavariæ pars superior : tam in sua regimina principaliora quàm in eorundem præfecturas particulares accurate divisa = La Havte Baviere : divisée en deux grandes regences : 1) de Munchen, subdivisée en 38 baillages; et 2) la regence de Burckhavsén, subdivisée en 21 baillages / excudente Ioh. Baptista Homanno. – [Ca. 1:380000]. – Norimbergæ [Nürnberg] : Iohann Baptist Homann, [zwischen 1702 und 1715]. – 1 Karte : Kupferdruck ; 58 x 48 cm
Titelkartusche (lateinisch) oben links, französischer Titel oben. Nebenkarte oben rechts ("Burkhusiensis ditionis pars inferior ...", 21 x 17 cm), Massstabskartusche unten rechts. Koloriert **Ryh 8612 : 4**

15918 Bavariæ pars inferior : tam in sua regimina generalia quam in eorundem præfecivras particulares accuratè divisa = La Basse Baviere : divisée en 2: regences: 1) de Landshut subdivisée en 21 baillages; et la regence de Stravbing, subdivisée en 24 baillages / excudente Ioh. Baptista Homanno. – [Ca. 1:320000]. – Norimbergæ [Nürnberg] : [Johann Baptist Homann], [zwischen 1702 und 1715]. – 1 Karte : Kupferdruck ; 47 x 56 cm

Titelkartusche oben links, Massstabskartusche mit Legende (lateinisch und deutsch) oben rechts, französischer Paralleltitel oben. Französischer Paralleltitel oben. Koloriert **Ryh 8612 : 5**

15919 Palatinatus Bavariæ vulgo die obere Pfaltz : in omnes ejusdem status et præfecturas accuratè divisus = Haut Palatinat, ou la partie septentrionale du cercle de Baviere / auctore Ioh. Baptista Homanno sac. caes. maj. geographo. – [Ca. 1:290000]. – Noribe [Nürnberg] : Iohann Baptist Homann, [nach 1716]. – 1 Karte : Kupferdruck ; 47 x 57 cm
Massstabsleisten oben rechts, Titelkartusche mit Legende (lateinisch und deutsch) rechts. Französischer Paralleltitel oben. Koloriert **Ryh 8612 : 6**

15920 Exactissima statuum totius ducatus Bavariæ tabula secundum omnes status [et] præfecturas, cum insertis et finitimis regionibus in IX. mappis geograph: = Le duchè de Baviere / recens elucubrata et singulatim divisa, per G. C. Buna V. D. M. Freyburgi ; Ioh. Conr. Back sculps. Offenb. ad Moenum. – [Ca. 1:150000]. – Franckfurt am Mayn : bey Heinrich Ludwig Broenner auf dem Pfarreisen, [1745]. – 1 Karte auf 9 Blättern : Kupferdruck ; je ca. 54 x 52 cm
Haupttitel erstreckt sich über die drei ersten Kartenblätter. Koloriert **Ryh 8612 : 7–15**

Pars prima continet partem marchion: Onoldin: palat: Sultzbac: Neoburg: episc: Aichstad: Reipubl: Nurimberg: et incertas regiones. – [1745]. – 1 Karte ; 54 x 52 cm. **Ryh 8612 : 7**
Pars II. exhibet continuationem partis palatinatus super: regiminis Straubing: et villam jmperialem Augusta Tiberii. – [1745]. – 1 Karte ; 54 x 52 cm. **Ryh 8612 : 8**
Pars III. proponit exteriores præfecturas dicasterio Straubingensi subjectas cum limitibus regni Bohemiæ adjacentis. – [1745]. – 1 Karte ; 54 x 52 cm. **Ryh 8612 : 9**
Pars IV. monstrat mediam partem ducat: Bavariæ, urbem jmp: Augustam Vindelicorum, cum parte ducat Neoburg, et episc. Frising. – [1745]. – 1 Karte ; 54 x 52 cm. **Ryh 8612 : 10**
Pars V. ostendit partem ducatus Bavariæ inferioris, intra Istrum et Oenum sitam. episcopat Frising; cum Bavariæ superioris parte. – [1745]. – 1 Karte ; 54 x 52 cm. **Ryh 8612 : 11**
Pars VI designat partem orientem regiminis Landh: et Straub; infer partem ditionis Burchh; episc: Patav; com: Ortemb: et Neoburg; cum oris archid: Austriæ. – [1745]. – 1 Karte ; 54 x 52 cm. **Ryh 8612 : 12**
Pars VII. describit partem regim: monach: intra Lycum et Isaram versus merid: sitam secund: ej[us] præf: partic. episc: Augustani, comit: Werdenfels et Tirol. – [1745]. – 1 Karte ; 54 x 52 cm. **Ryh 8612 : 13**

Pars VIII. sistit partem dicast.ii Monach: et Burchh: ex utraque parte Oeni merid. versus, cum dñastia Burgrain, Hohen=Waldeck; archi=episc: Salisb: et finibus c: Tir.: – [1745]. – 1 Karte ; 54 x 52 cm.
Massstabsleisten unten rechts **Ryh 8612 : 14**
Pars IX. prodit partem Bavariæ sup: versus orientem et meridiem sitam ad Salam, Saltzam et Riv: Mattich, archiep: Salisburg. cum oris archiducat Austriæ super. – [1745]. – 1 Karte ; 54 x 52 cm. **Ryh 8612 : 15**

15921 Mappa electoratus et ducatus Bavariæ superioris et inferioris : ducatus Neoburgensis cum episcopatibus Frisingensi Ratisbonensi, Passaviensi et præpositura Bergtolsgadensi : sub approbatione seren. ducis Alberti / a Phil. Apiano math. prof. Ingolstad. ; primum concinnata a

Georg. Philipp. Finckio, consil. aul. secr. aucta, nunc vero ad meliores observat. astronom, in IV. fol adacta ausp. acad. reg. scient. Berol. – [Ca. 1:260000]. – [Berlin] : [Königliche Akademie der Wissenschaften], ann. 1766. – 1 Karte auf 4 Blättern : Kupferdruck ; 88 x 111 cm

Beschnittene Ränder. Koloriert **Ryh 8612 : 16–19**

[Fol. I]. – 1766. – 1 Karte ; 43 x 55 cm.

Blattnummer unten rechts: 1 **Ryh 8612 : 16**

Fol. II. – 1766. – 1 Karte ; 43 x 55 cm.

Blattnummer unten rechts: 2 **Ryh 8612 : 17**

[Fol. III]. – 1766. – 1 Karte ; 43 x 55 cm.

Blattnummer unten rechts: 3 **Ryh 8612 : 18**

[Fol. IV]. – 1766. – 1 Karte ; 43 x 55 cm.

Blattnummer unten rechts: 4 **Ryh 8612 : 19**

15922 Accurata delineatio episcopatus Frisingensis : una cum dynastia Burkrainensi et comitatu Werdenfelsensi episcopatus subjectis; nec non maxima parte Bavariæ superioris : cum privil. S. R. I. vicariatus / studio et prelo Tob. Conrad Lotter, geogr. – [Ca. 1:280000]. – Aug[sburg] : [Tobias Conrad Lotter], [nach 1758]. – 1 Karte : Kupferdruck ; 55 x 47 cm

Titelkartusche oben links, Wappenkartusche und bildliche Darstellung unten links. Koloriert **Ryh 8612 : 30**

15923 S. R. I. principatus et archiepiscopatus Salisburgensis : cum subjectis, insertis, ac finitimis regionibus / recenter et accuratè elucubratus per A. R. P. O. de G. O. S. B. S. in Michaël-Beyrn. [Odilo von Guetrather] ; operâ Ioh. Bapt. Homann sac. caes. maj. geogra. – [Ca. 1:430000]. – Norimbergæ [Nürnberg] : [Johann Baptist Homann], [nach 1716]. – 1 Karte : Kupferdruck ; 47 x 57 cm

Titelkartusche oben links, Massstabskartusche mit Legende unten links. Kartusche mit Porträt des Erzbischofs oben rechts, Nebenkarte Mitte rechts ("Austria salisburgensis", 5 x 9 cm). Unterer Rand beschnitten. Koloriert **Ryh 8612 : 31**

15924 Carte des environs de Mvnych la capitale de Baviere : dessinée suivant le dernier état = Karte von der Gegend um Mvnnchen, der Hauptstadt im Herzogth: Bayren / par les Heritiers de Homan. – [Ca. 1:60000]. – Norimbergæ [Nürnberg] : [Homännische Erben], a.o 1743. – 1 Karte : Kupferdruck ; 43 x 51 cm

Nullmeridian Ferro. Koloriert **Ryh 8612 : 36**

15925 München : die weitberühmt, præchtig und wohl fortificirte Chur=Fürstl. Haupt u: Residenz Stadt des Herzogthums Bayern : cum gratia et privil. S. R. I. vicariat[us] in partib[us] Rheni, Sveviæ, et juris Franconici / verlegts Matth. Seutter kays. geogr. – In Augsburg : [Matthäus Seutter], [zwischen 1740 und 1760]. – 1 Plan : Kupferdruck ; 36 x 57 cm, Bildgrösse 49 x 57 cm

Titelkartusche, Legenden und Ansicht des Schlosses Nymphenburg links. Ansicht unten (München, 13 x 57 cm). Koloriert

Ryh 8612 : 37

15926 Ratisbona : in media Bavaria ad Danubium sita, probe munita, et præter florentem mercaturam, ob continuata ab a.o 1662 comitia per omnem Europam celebratissima libera imperii rom. civitas = Regensburg :

cu[m] gratia et pr. S. R. I. vicariat., in partib. Rheni, Sveviæ, et jur. Franconici / excusa, et venum exposita à Matth. Seutter cive augustano sac. caes. majest. geogr. ; Johann Ulrich Krauss Architect. delineavit. – Augsp[urg] : [Matthäus Seutter], [zwischen 1740 und 1760]. – 1 Karte : Kupferdruck ; 36 x 56 cm, Bildgrösse 49 x 56 cm

Titel oben, Wappenkartusche oben links, Erläuterungskartusche links. Ansicht unten Mitte ("Regensburg", 11 x 28 cm), bildliche Darstellungen unten rechts und unten links. Süden oben. Koloriert **Ryh 8612 : 38**

15927 Prospectvs elegantiores splendidissimæ archiepiscopalis urbis Salisburgensis : præcipuarumq[ue] in ea illustrium, ac maximè mirabilium, tam sacrarum quam profanarum ædium / pro ornamento tabulæ geographicæ ex utrôq[ue] latere et infra appendendo exhibiti à Io. Baptista Homanno. – Noribergæ [Nürnberg] : [Johann Baptist Homann], [zwischen 1702 und 1715]. – 11 Ansichten auf 1 Blatt : Kupferdruck ; Blattgrösse 48 x 56 cm

Gebäudeansichten von Salzburg und eine Stadtansicht ("Die hochfürstl. Haubt und Residenz Sta dt Salzburg, von Mitternacht anzusehen"). Titel in der Blattmitte. Koloriert **Ryh 8612 : 39**

21.13 Schwaben • Swabia

15928 Circulus Suævicus. – [Versch. Orte], 1702–1780. – 23 Kt. (in Sammelband) ; 53 cm

Systematische Gliederung nach Ryhiner: Sammelatlas, Bd. 13 **Ryh 8613**

15929 Imperii Romano-Germanici in svos statvs et circvlos divisi tabvla generalis : cum privil. s. c. m. = L'Allemagne, distinguée en ses cercles [et] subdivisée en ses etats : contenant son etendue presente : rectifiée [et] methodiquement enluminee suivant les elements de geographie de Mr. Schatz : avec privilege imperial / in usus iuventutis erudiendæ accommodata a Ioh. Bapt. Homanno, s. c. m. geographo Reg. boruss. societ. scient. sodali. – [Ca. 1:2500000]. – Norimbergæ [Nürnberg] : [Homännische Erben], a. 1741. – 1 Karte : Kupferdruck ; 45 x 53 cm

Titelkartusche (lateinisch) oben links, französischer Titel oben. Graphische Darstellung unten links. Legende unten ("l'explication des couleurs"). Auf Papier aufgeklebt. Koloriert **Ryh 8613 : 1**

15930 Per inclyti circuli Suevici supremorum ordinum celsissimorum præsulum serenissimorum principum, reverendissimorum abbatum, illustrissimorum comitum florentissimarum civitatum, primoribus eminentissimis eorumque illustribus, magnificis, amplissimis et excellentissimis dominis consiliariis legatis, et ablegatis ad sanctiora circuli negotia sub deputationis ordinariæ nomine delegatis hancce geographicam Sueviæ universæ descriptionem / humillima subjectione et devotissima observantia dicat et consecrat Iohann Lambert Kolleffel circul: suev: ingen: capit: ; impensis Ioh: Andreae Pfeffel, olim s. cæs: maj: chalcogr: ; apud Homan[n]ianos Heredes. – [Ca. 1:240000]. – August: Vindel: [Augsburg] ; [Nürnberg] : [Homännische Erben], [nach

1750]. – 1 Karte auf 6 Blättern : Kupferdruck ; 140 x 132 cm

Titelkartusche mit Wappen oben links, Erläuterungskartusche mit Massstabsleisten unten rechts. Einzelblätter sind oben rechts oder links numeriert. Koloriert

Ryh 8613 : 2–7

Blatt 1. – [Nach 1750]. – 1 Karte ; 47 x 54 cm. **Ryh 8613 : 2**
 Blatt 2. – [Nach 1750]. – 1 Karte ; 47 x 78 cm. **Ryh 8613 : 3**
 Blatt 3. – [Nach 1750]. – 1 Karte ; 47 x 54 cm. **Ryh 8613 : 4**
 Blatt 4. – [Nach 1750]. – 1 Karte ; 47 x 78 cm. **Ryh 8613 : 5**
 Blatt 5. – [Nach 1750]. – 1 Karte ; 47 x 54 cm. **Ryh 8613 : 6**
 Blatt 6. – [Nach 1750]. – 1 Karte ; 47 x 78 cm. **Ryh 8613 : 7**

15931 *Circvli Sveviæ mappa = Le cercle de Svabe / ex subsidijs Michalianis delineata [et] a d.no I. M. Hasio M. P. P. quoad accuratam singulorum statuum determinationem emendata [et] ad L. L. magis legitimæ project. reducta ; opus sum[m]i geographi posthumum, [et] adjuncta tabula explanatoria editum opera Homan[n]ianorum Heredum. – [Ca. 1:450000]. – [Nürnberg] : [Homännische Erben], A. 1743. – 1 Karte : Kupferdruck ; 50 x 53 cm*

Titelkartusche links oben, Kartusche mit französischem Paralleltitel oben rechts. Nullmeridian: Ferro. Koloriert

Ryh 8613 : 8

15932 *Circvli Sveviæ mappa : ex subsidijs Michalianis delineata [et] a d.no I. M. Hasio M. P. P. quoad accuratam singulorum statuum determinationem emendata [et] ad L. L. magis legitimæ project. reducta ; opus sum[m]i geographi posthumum [et] adjuncta tabula explanatoria editum, opera Homan[n]ianorum Heredum. – [Ca. 1:450000]. – [Nürnberg] : [Homännische Erben], A. 1743. – 1 Karte : Kupferdruck ; 50 x 53 cm*

Titelkartusche oben links, Textkartusche oben rechts. Nullmeridian: Ferro. Koloriert. Handschriftlicher Vermerk auf Kartenrückseite: "Sueviae Ecclesiasticae"

Ryh 8613 : 9

15933 *Circvli Sveviæ mappa : ex subsidijs Michalianis delineata [et] a d.no I. M. Hasio M. P. P. quoad accuratam[m] singulorum statuum determinationem emendata [et] ad L. L. magis legitimæ project. reducta ; opus sum[m]i geographi posthumum [et] adjuncta tabula explanatoria editum, opera Homan[n]ianorum Heredum. – [Ca. 1:450000]. – [Nürnberg] : [Homännische Erben], A. 1743. – 1 Karte : Kupferdruck ; 50 x 53 cm*

Titelkartusche oben links, Textkartusche oben rechts. Nullmeridian: Ferro. Koloriert. Handschriftlicher Vermerk auf Kartenrückseite: "Sueviae politicae"

Ryh 8613 : 10

15934 *Circvli Sveviæ mappa = Le cercle de Svabe / ex subsidijs Michalianis delineata [et] a d.no I. M. Hasio M. P. P. quoad accuratam singulorum statuum determinationem emendata [et] ad L. L. magis legitimæ project. reducta ; opus sum[m]i geographi posthumum [et] adjuncta tabula explanatoria editum opera Homan[n]ianorum Heredum. – [Ca. 1:450000]. – [Nürnberg] : [Homännische Erben], A. 1743. – 1 Karte : Kupferdruck ; 50 x 53 cm*

Titelkartusche oben links, Kartusche mit französischem Paralleltitel oben rechts. Nullmeridian: Ferro. Koloriert. Handschriftlicher Vermerk auf Kartenrückseite: "Suaeviae Austriacae et Württemberg"

Ryh 8613 : 11

15935 *Special Post Karte durch den schwaebischen Kreis : in welcher die Poststations Oerter, Strassen und Weiten geographisch vorgestellt werden = Les cours de postes par le cercle de Suabe / herausgegeben von Homännischen Erben. – [Nürnberg] : Homännische Erben, 1752. – 1 Karte : Kupferdruck ; 43 x 54 cm*
 Rand koloriert **Ryh 8613 : 12**

15936 *Novissima et accurata tabula geographica principalis S. R. I. praepositurae Ellevacensis : cum suis praefecturis atq[ue] locis eò pertinentib[us] / à Matthæo Seuttero, geographo cæsareo ; Tob. Conr. Lotter sc. – [Ca. 1:95000]. – Aug. Vindel. [Augsburg] : [Matthäus Seutter], [um 1740]. – 1 Karte ; Kupferdruck, 48 x 56 cm*

Titelkartusche unten rechts, Kartusche mit Legende unten links. Koloriert **Ryh 8613 : 16**

15937 *Nova et accurata territorii Vlmensis cum dominio Wainensi descriptio / quam, revidente e[st] curante Iohanne Christophoro Lauterbach eiusdem reipubl. ulm. ingeniero et archit. ; in lucem edidit Ioh. Baptista Homann geogr. – [Ca. 1:140000]. – [Nürnberg] : [Johann Baptist Homann], [zwischen 1702 und 1715]. – 1 Karte : Kupferdruck ; 47 x 56 cm*

Titelkartusche oben rechts, Nebenkarte unten rechts ("Grund und Abriss der Ulmischen Herrschafft zu Wain, 14 x 17 cm), Massstabsleisten unten Mitte. Koloriert **Ryh 8613 : 17**

15938 *Mappa geographica comitatvs Oettingensis : in circulo Suevico siti, prout ille continet principatvm hodiernum Oetingensem ut [et] comit. Oetingano-Oetingensem [et] Oetingano-Wallersteinensem, [et] comit Oeting. Balderensem, similiter territoria vrbium imperial Nordl. Dvnkelsbvhl [et] Bopfing atque alias adjac. regiones = Carte du comté d'Oettingve / delineante M. F. C. [i.e. M. F. Cnopf] [et] edentibus Homan[n]ianis Heredibus. – [Ca. 1:100000]. – Norimb. [Nürnberg] : [Homännische Erben], 1744. – 1 Karte : Kupferdruck ; 47 x 51 cm*

Ansicht unten rechts ("Prosp. von Oettingen"). Nullmeridian: Ferro. Koloriert **Ryh 8613 : 18**

15939 *Nova comitatus Pappenheimensis tabula : cum finitimis diversorum imperii statuum locis et tractibus, nec non dynastia Bellenberg in Suevia sita. : cum priv: sac: cæsar: majest: / curis et impensis Homan[n]ianorum Heredum. – [Ca. 1:85000]. – [Nürnberg] : [Homännische Erben], [nach 1730]. – 1 Karte : Kupferdruck ; 45 x 54 cm*
 Titelkartusche oben links, Text unten links, Massstabsleisten unten Mitte. Nebenkarte oben rechts ("Herrschafft Bellenberg", 10 x 13 cm), Ansicht unten rechts ("Prospect der Stadt Pappenheim", 11 x 17 cm). Nullmeridian: Ferro. Teilweise koloriert **Ryh 8613 : 19**

15940 *Tabula geographica sistens territorivm liberae Sacri Romani Imperii civitatis Svevo=Hallensis : in suas praefecturas divisum una cum finitimis regionibus / delineata a Mattheo Ferdinand Cnopf et edita cura Homannianorum Heredum. – [Ca. 1:85000]. – [Nürnberg] : [Homännische Erben], a.o. 1762. – 1 Karte : Kupferdruck ; 45 x 54 cm*
 Teilweise koloriert **Ryh 8613 : 20**

15941 Provincia Brisgoia avst. ant. / Ioh. Bapt. Homann s. c. m. geogr. edidit. – [Ca. 1:240000]. – Noribergæ [Nürnberg] : [Johann Baptist Homann], 1718. – 1 Karte : Kupferdruck ; 57 x 47 cm

Titel mit einleitender Widmung ("Imp[eratori] caes[ari] Carolo VI. avgvsto pio victori gentis svae sideri felicissimo chorographiam hanc exhibentem primar. regionvm habspvrgicar. sitvm positvmq. brevibvs exterarvm ditionvm intervallis vt permistvm et implicatvm ita variis tvrbis expositvm nec non vltimos imperii germ. terminos perpetva transitvum obsidionvm hibernorvm coactionvm vexatione agitato antiquae fidei et invictae testes pietatis svplex dicat provincia Brisgoia avst. ant."). Koloriert **Ryh 8613 : 21**

15942 Protoparchiæ Mindelhemensis nova tabula geographica : quam, ob singularem erga patriam amorem, perillustri ac generoso domino d.no Maximiliano Antonio L. B. de Zündt, domino in Kintzingen, Kimpfenhausen. et Harkirchen etc. etc. sereniss. elect bavariæ camerario, et consiliario aulico ; nec non supremo urbis, et protoparchiæ Mindelh. præf. et granario. patrono suo gratiosissimo submissee dedicat Io. Baptista Homann sac. cæs maj. geographus torquatus, et Regiæ boruss. societatis scientiaru[m] membrum. – [Ca. 1:40000]. – Norimbergæ [Nürnberg] : [Johann Baptist Homann], [nach 1716]. – 1 Karte : Kupferdruck ; 47 x 56 cm

Titelkartusche mit allegorischer Darstellung oben links, Ansicht ("Die Stadt Mindelheim gegen Mitternacht anzusehen", 6 x 12 cm) und allegorische Darstellung oben rechts. Koloriert **Ryh 8613 : 22**

15943 Lacus Bodamicus vel Acronius : cum regionibus circumjacentibus : cum priv. s. vicariat. in part. Rhen. Suev. et Franc. juris. / recens delineatus à Matthæo Seuttero, sac. cæs. maj. geogr. – [Ca. 1:170000]. – In Augspurg : anjezo in Verlag bey Ioh. Michael Probst Chalc., [nach 1758]. – 1 Karte : Kupferdruck ; 46 x 54 cm
Titelkartusche unten rechts, Massstabsleiste unten links. Koloriert **Ryh 8613 : 23**

15944 Tractus Nordlingensis germ. Ries dicti accurata descriptio : adjecto indice, cui dominium cujusvis loci aliaque iura competant, illustrata = Die Gegend um Nördlingen, genandt das Ries : benebst dem Prospect u. Grundris der k.fr. Reichs St. Nördlingen / cura[n]tib. Homannianis Heredib[us]. – [Ca. 1:50000]. – [Nürnberg] : [Homännische Erben], 1738. – 1 Karte : Kupferdruck ; 45 x 56 cm

Nebenkarte unten links ("Nordlingæ ichnographia"), Stadtansicht unten. Nullmeridian: Ferro. Koloriert **Ryh 8613 : 24**

15945 Special Post Karte durch den schwaebischen Kreis : in welcher die Poststations Oerter, Strassen und Weiten geographisch vorgestellt werden = Les cours de postes par le cercle de Suabe / herausgegeben von Homännischen Erben. – [Nürnberg] : Homännische Erben, 1752. – 1 Karte : Kupferdruck ; 43 x 54 cm
Rand koloriert **Ryh 8613 : 25**

15946 Carte von der Innondation von Ettlingen biss zu dem Kislauer Schlosse : welche zu einer Linie dienet ... / In diese Carte gebracht von Gustav Frid: Riecken sr. herzogl. Durchl. zu Braunschweig Lüneburg Fähndrich ;

Gabriel Bodenehr fecit et excud. – [Ca. 1:45000]. – Aug. Vind. [Augsburg]: Gabriel Bodenehr, [nach 1735]. – 1 Karte auf 2 Blättern : Kupferdruck ; 23 x 94 cm

Text und Titel links, Massstabsleisten unten rechts. Massstab in graph. Form (französische Fuss, Schritt) **Ryh 8613 : 31**

15947 Ulma : memorabilis ac permunita libera imperii civitas ad Danubium, ubi Ilara et Blavus ei miscentur = Ulm / cura et impensis Matth. Seutteri, s.cæs. et cathol. reg. maj. geogr. – In Augsb[urg] : anjezo im Verlag bey T. C. Lotter Geogr., [nach 1758]. – 1 Plan : Kupferdruck ; 35 x 57 cm, Bildgrösse 49 x 57 cm

Titel oben, Stadtansicht unten ("Ulm gegen Sud West", 13 x 57 cm). Plan koloriert **Ryh 8613 : 33**

15948 Stutgardia : Württembergensis ducatus metropolis arcem habens elegantissimam, multasq[ue] amöenitates = Stutgard / exhibita à M. Seutter, s. c. et cath. maj. geogr. – In Augspurg : anjezo in Verlag bey Tobias Conrad Lotter Geogr., [nach 1758]. – 1 Plan : Kupferdruck ; 36 x 56 cm, Bildgrösse 48 x 56 cm

Text- und Titelkartusche rechts, Ansicht unten ("Stutgard", 12 x 56 cm), zwei Wappen oben links. Plan koloriert **Ryh 8613 : 34**

15949 Accurater Prospect der hoch-fürstl. marggraf Baaden durlachischen neu erbauten verwunderungswürdige[n] Residenz Stadt Carls Ruhe : cum gratia et privil. S. R. I. vicariatus, in partibus Rheni, Sveviæ, et juris Franconici = Representation exacte de Charles Ruh / verlegt v. M. Seutter, d. r. k. u[nd] k. c. M. Geogr. – In Augsburg : anjezo in Verlag bey Tob. Conr. Lotter Geogr., [nach 1758]. – 1 Vogelschaubild : Kupferdruck ; 47 x 57 cm

Titel oben, Erläuterungskartuschen oben links und oben rechts, Wappen oben Mitte. Koloriert **Ryh 8613 : 35**

15950 Augspurg : die Haupt=Stadt und Zierde des schwæbischen Craises, samt der umligenden Gegend in die Breite auf 3 und in die Länge auf 1 1/2 Stund gerechnet : cum gratia et privil. s. r. i. vicariato in partib. Rheni Sveviæ et jioris Franconici / mit sonderbahrem Fleiss verfertigt und verlegt von Matthæo Seutter daselbst. i. r. k. M. G. ; Melchior Rhein fecit ; Gottfried Rogg del. – In Augsburg : anjezo im Verlag bey Tobias Conrad Lotter Geogr., [nach 1758]. – 1 Karte : Kupferdruck ; 35 x 57 cm, Bildgrösse 48 x 57 cm

Ansicht unten ("Prospect dess heil. röm. Reichs freyen Stadt Augspurg wie solche von Morgen her anzusehen", 13 x 57 cm). Titel oben, Legende rechts. Karte koloriert **Ryh 8613 : 36**

15951 Accurata recens delineata ichnographia celeberrimæ imperii civitatis ac Sveviæ metropolis Augstæ Vindelicorum : cum gratia et privil. S. R. L. vicariatus, in partibus Rheni, Sveviæ, et juris Franconici = Neu verfertigt accurater Grund Riss der hochberühmten dess heil. röm. Reichs freyen u: dess schwäbischen Creisses Haupt Statt Augspurg / cura et sumtibus Matth. Seutteri s. c. m. g. augustani ; Ioh. Thomas Kraus architectus et perspectivicus delineavit. – Augspurg : Tobias Conrad Lotter, [nach 1758]. – 1 Plan : Kupferdruck ; 40 x 57 cm, Bildgrösse 49 x 57 cm

Titel oben, Gebäuderegister unten. Widmungskartusche unten links ("Viris perillustribus Leopoldi Anton Imhoff ... Tobias Conrad Lotter"). Südwesten oben. Koloriert
Ryh 8613 : 37

21.14 Franken • Franconia

15952 Circulus Franconiae. – [Versch. Orte], 1702–1782. – 22 Kt. (in Sammelband) ; 54 cm

Systematische Gliederung nach Ryhiner: Sammelatlas, Bd. 14
Ryh 8614

15953 Electoratus Moguntinus : ut et palatin: infer. Hassiæ [et] fluminis Moeni aliqua pars exhibens simul occid: circ: Franconiae partes nimiru[m] infimam part. episc. Würtz: comit. Werth: Reineck, Hohenl: [et] Erpach etc. geogr. exhibitus = Anderer und mindere Theil des gantzen hochlöbl. Fränckischen Craisses / conante Ioh. Bapt. Homanno s. c. m. geogr. – [Ca. 1:440000]. – [Nürnberg] : [Johann Baptist Homann], [nach 1716]. – 1 Karte : Kupferdruck ; 54 x 47 cm

Titelkartusche (lateinisch) unten links, deutscher Titel oben. Teilweise koloriert. Am rechten Rand mit der Karte "Circuli Franconiae pars orientalis et potior novissime delineata" (Homann, zwischen 1702 und 1715) zusammengeklebt. Grösse der Gesamtkarte: 54 x 94 cm
Ryh 8614 : 1 A

15954 Circuli Franconiae pars orientalis et potior novissime delineata : quam illustrissimis generosissimis ac excellentissimis dn dn toti[us] circ. Francon. legatis pro salute publ Norimbergæ congregatis dominis suis gratiosis humillime d. d. d. = Erster und gröster Theil des gantzen hochlöbl. Franckischen Craisses / Io. Bapt. Homann. – [Ca. 1:440000]. – Norimbergæ [Nürnberg] : [Johann Baptist Homann], [zwischen 1702 und 1715]. – 1 Karte : Kupferdruck ; 54 x 47 cm

Titelkartusche (lateinisch) oben rechts, deutscher Titel oben. Massstabsleisten unten rechts. Koloriert. Am linken Rand beschnitten und mit der Karte "Electoratus Moguntinus" (Homann, nach 1716) zusammengeklebt. Grösse der Gesamtkarte: 54 x 94 cm
Ryh 8614 : 1 B

15955 Der Fraenkische Kreis : mit röm. kays. allergn. Freyheit = Charte géographique du cercle de Franconie / von F. L. Güssefeld ; I. M. Schmidt sc. – [Ca. 1:530000]. – Nürnberg : bey denen Homaennischen Erben, 1782. – 1 Karte : Kupferdruck ; 44 x 54 cm
Nullmeridian: Ferro. Koloriert
Ryh 8614 : 2

15956 Sac. Rom. Imperii principatus [et] episcopatus Bambergensis nova tabula geographica : in qua non solum omnes ejusdem toparchiæ officia et præfecturæ proximæ et remotæ, sed etiam dominatus Carinthiaci à SS. imperatorib[us] Henrico et Cunegunda præfato episcopatu non tam titulo dotis quam donationis annexi cum vicinis finitimum quorundam S. R. I. statuum confinijs exhibentur / à Io. Bapt. Homanno s. c. m. geographo. – [Ca. 1:250000]. – Norimbergæ [Nürnberg] : [Johann Baptist Homann], [nach 1716]. – 1 Karte : Kupferdruck ; 47 x 56 cm

Nebenkarte oben Mitte : "Carinthiæ Bambergensis tabula specialis" (13 x 15 cm). Titelkartusche oben links, Massstabsleisten unten links. Koloriert
Ryh 8614 : 4

15957 Ducatus Franciæ orientalis seu Sac. Rom. Imperij principatus et episcopatus Herbipolensis vulgo Würtzburgensis : cum omnibus suis officiis et pertinentijs / geographice exhibitus à Ioh. Bapt. Homann sac. cæs. maj. geographo e Regiæ beroline[n]sis societatis scientiarum membro. – [Ca. 1:360000]. – Norimbergæ [Nürnberg] : [Johann Baptist Homann], [nach 1716]. – 1 Karte : Kupferdruck ; 47 x 54 cm

Nebenkarten unten links ("Grundriss der würtzbur. Stadt und Vestung Königshofen", 8 x 10 cm) und unten rechts ("Prospect des neuen hoch fürstlichen Palatij in der Stadt von der Abent seiten anzusehen", 8 x 22 cm). Titelkartusche oben links. Koloriert
Ryh 8614 : 5

15958 S. R. I. principatus et episcopatus Eistettensis : cum omnibus suis præfecturis et pertinentiis, tam in proprio, quam in alieno territorio vicinorum statuum situs / geographice exhibitus à Iohanne Baptista Homanno s. c. m. geographo et Regiæ scientiarum societatis berolinensis membro. – [Ca. 1:160000]. – Norimbergæ [Nürnberg] : [Homännische Erben?], 1745. – 1 Karte : Kupferdruck ; 46 x 55 cm

Titelkartusche unten links, Wappenkartusche oben Mitte, Massstabskartusche unten rechts. Nebenkarte unten links ("Prospect der hoch fürstl. bischöflichen Haupt und Residenz-Stadt Eichstett samt de[m] Schloss St. Wilibaldsburg". – 11 x 23 cm). Eintrag unten links: "mense julio 1745 emendatior reddita". Koloriert
Ryh 8614 : 6

15959 Principatvs Brandenbvgico-Cvlmbacensis vel Barvthinvs tabula geographica qvoad partem svperiozem expressvs / [Matthäus Ferdinand Cnopf ; verbessert von Paul Daniel Longolius]. – [Ca. 1:180000]. – [Nürnberg] : [Homännische Erben], [nach 1730]. – 1 Karte : Kupferdruck ; 47 x 53 cm

Nebenkarte oben links ("Marggræflich brandenburg-bayreutisches Amt Lavenstein an denen thüringischen Grænzzen gelegen", 7 x 8 cm). Titelkartusche, Massstabsleiste und Legende unten rechts. Koloriert
Ryh 8614 : 7

15960 Principatus Brandenbvgico-Cvlmbacensis vel Barvthini tabula geographica / quoad partem inferiorem expressus, et in suas ditiones atque præfecturas divisus una cum finitimis regionibus : cum priv: sac: cæs: majest: / delineata a Matthæo Ferdinand Cnopf ; et edita cura Homannianorum Heredum. – [Ca. 1:120000]. – [Nürnberg] : [Homännische Erben], 1763. – 1 Karte : Kupferdruck ; 40 x 52 cm
Koloriert
Ryh 8614 : 8

15961 Mappa geographica exhibens principatvm Brandenbvgico Onolsbacensem : una cum finitimis regionibus terrisque : cum priv. sac. caes. majest. / delineata a Matthæo Ferdinand Cnopf ; et edita cura Homan[n]ianorum Heredum ; D. A. Hauer sc. – [Ca. 1:260000]. – [Nürnberg] : [Homännische Erben], 1763. – 1 Karte : Kupferdruck ; 44 x 54 cm
Koloriert
Ryh 8614 : 9

15962 S. R. I. comitatvs Henneberg : secundum præfecturas [et] modernas dynastias, una cum confini pr: Cobvrgensi geographice consignatus [et] in hac tabula

editus = Karte der gefürsteten Graffschaft Henneberg = La carte du comté de Henneberg / mappa hæc ad fidem optimorum documentorum moderatore potissimum et direttore illustri domino Ioh. Iacobo Zinckio, consiliario aulico Meinungensi concin[n]ata prodit studio et opera Homan[n]ianorum Heredum ; J. G. Küsel delin. – [Ca. 1:150000]. – Nürnberg : Homännische Erben, A. 1743. – 1 Karte : Kupferdruck ; 46 x 55 cm
Nullmeridian: Ferro. Koloriert **Ryh 8614 : 10**

15963 Serenissimis principibus ac dominis ab Hohenloh dynastis in Langenburg, nec non celsissimis comitibus ac dominis ab Hohenloh et Gleichen dynastis in Langenb. et Cranchfeld etc. dominis meis clementissimis Principatus vtr: Hohenloici tabulam hanc geographicam = Les principautés de Hohenloh / humillime dicat, dedicat auctor devotissimus Ioh. Carolus Schapuzet ; excudentibus] Homannianis Heredibus. – [Ca. 1:170000]. – [Nürnberg] : [Homännische Erben], A. 1748. – 1 Karte : Kupferdruck ; 46 x 56 cm

Nebenkarten oben links ("Die in der Landschaft Thüringen liegende ... Grafschaft Gleichen", 15 x 10 cm) und unten links ("Die in Nieder Elsass liegende ... Aempter Ober- und Nieder-Brunn", 9 x 11 cm). Nullmeridian: Ferro. Teilweise koloriert **Ryh 8614 : 11**

15964 Comitatus Limpvrgensis mandato speciali imperantium mensuratus [et] hac tabula geographica comprehensus / in lucem prodit curis Homannianorum Heredum. – [Ca. 1:70000]. – Norimb. [Nürnberg] : [Homännische Erben], 1749. – 1 Karte : Kupferdruck ; 44 x 52 cm
Nullmeridian: Ferro. Koloriert **Ryh 8614 : 12**

15965 Geographica descriptio Montani cuiusdam districtus in Franconia in quo illustrissimorum S R I comitum a Giech particulare territorium : cum incorporatis præfecturis pagis ac pertinentiis, quæ partim in suo proprio partim in alieno finitimum S. R. I. utpote circ. franc. directorum principum territorio sitæ sunt : auspiciis illustrissimi S. R. imp. comitis ac domini d.ni Caroli Godofredi comitis à Giech dynastæ in Thurnavia et Buchavia / æri incisa [Johann Baptist Homann]. – [Ca. 1:55000]. – [Nürnberg] : [s.n.], [nach 1702]. – 1 Karte : Kupferdruck ; 47 x 55 cm
Titelkartusche oben links, Wappenkartusche oben Mitte, Legende oben rechts, Massstabsleiste Mitte links. Stadtansicht ("Thurnau", 7 x 14 cm) unten links. Massstab in graph. Form (Stunden). Teilweise koloriert **Ryh 8614 : 13**

15966 Eigentliche Verzeichnung der Gegend und Prospecten der hochfürstl: bischöflich: Haupt v: Residentz Stadt Aichstädt. – In Nürnberg : zu finden bey Ioh: Bapt: Homanns seel. Erbe, und edirt im Jahre 1730. – 1 Karte : Kupferdruck ; 35 x 55 cm, Bildgrösse 47 x 55 cm
Stadtansicht unten Mitte ("Prospect der hochfürstl. bischöflich. Haupt und Residentz Stadt Aichstaedt", 11 x 28 cm). Gebäudeansichten unten links ("Neue hochfürstl: Residentz benebst der daran stossenden Dom-Kirch.", 18 x 13 cm) und unten rechts ("Neues Gebäude worinnen die hochfürstl: Geist und weltliche Dicasteria", 18 x 13 cm). Karte koloriert **Ryh 8614 : 26**

15967 Windsheim : und was zu dieser Reichs-Stadt gehoert, nebst den übrigen angraenzenden Herrschafften. – [Ca. 1:45000]. – Nürnberg : herausgegeben von Homaen[n]ische[n] Erben, a.o 1760. – 1 Karte : Kupferdruck ; 46 x 54 cm
Koloriert **Ryh 8614 : 27**

15968 Das Nürenbergische Gebiet : mit allen nürnbergischen Hauptmannschafften, so theils in unterschiedlichen benachbarter Chur Fürsten Fürsten und ständen, theils aber in nürnbergischen Ämptern gelegen : cum gratia et privil. S. R. I. vicariatus, in partibus Rheni, Sveviæ, et juris Franconici / verfertigt durch Christoph Scheurer, Land Pfleg Ampts Registratorem. – [Ca. 1:200000]. – Augspurg : in Verlag T. C. Lotter Geogr., [nach 1758]. – 1 Karte : Kupferdruck ; 46 x 54 cm
Titelkartusche unten rechts, Wappen links und rechts, Erläuterungen und Massstabsleiste unten links. Koloriert **Ryh 8614 : 28**

15969 Nurnbergischer Bezirck : innerhalb den[n]en so genanten Grantz Wassern : cum gratia et privil. S. R. I. vicariatus, in partibus Rheni, Sveviæ, et juris Franconici. – [Ca. 1:95000]. – In Augsburg : in Verlag Tob. Conr. Lotter Geogr., [nach 1758]. – 1 Karte : Kupferdruck ; 45 x 53 cm
Titelkartusche und Legende unten links. Koloriert **Ryh 8614 : 29**

15970 Fraischlicher Bezirck der frænckischen Vestung und nürnbergischen Pfleg Amts Liechtenau im alten Nordgau gelegen : cum gratia et privil. S. R. I. vicariatus, in partibus Rheni, Sveviæ, et juris Franconici. – [Ca. 1:16000]. – In Augspurg [Augsburg] : in Verlag bey Tob. Conr. Lotter Geogr., [nach 1758]. – 1 Karte : Kupferdruck ; 58 x 52 cm
Titelkartusche unten rechts, Legende oben links. Koloriert **Ryh 8614 : 30**

15971 Bezirck der nürnbergischen Pfleg Ämpter Herrspruck Reicheneck Engelthal und Hohenstein im alten Nordgau gelegen : cum gratia et privil. S. R. I. vicariatus, in partibus Rheni, Sveviæ, et juris Franconici. – [Ca. 1:45000]. – Augsp. [Augsburg] : in Verlag Tob. Conr. Lotter Geogr., [nach 1758]. – 1 Karte : Kupferdruck ; 57 x 51 cm
Titelkartusche und Wappen der Ämter oben links, weitere Kartusche ("Erklärung der Wæpplein") unten links. Koloriert **Ryh 8614 : 31**

15972 Geometrischer Grundris der des Heiligen Römischen Reichs freyen Stadt Nürnberg / B. F. A. G. del: et sculp:. – In Augspurg : verlegt von Tobias Conrad Lotter Geogr., [nach 1758]. – 1 Karte : Kupferdruck ; 42 x 58 cm, Bildgrösse 52 x 58 cm
Titelkartusche und Legende oben Mitte, Erläuterungen oben links ("Nürnbergische Merckwürdigkeiten") und unten rechts ("Fernere obigenbey zusetzende Merckwürdigkeiten ..."). Am oberen und unteren Rand beschnitten. Koloriert **Ryh 8614 : 33**

15973 Accurate Vorstellung der hoch fürstl. bischöfll. Residenz und Haupt-Stadt Würzburg des Herzogthums Francken : wie solche unter höchst rühmlicher Regierung des jetzigen hochwürdigsten Fürsten und Herren Herrn

Joh. Phil. Franz Gr. von Schonborn mit vielen neu-erbauten herrlichen Palästen und Gebäuden vermehrt worden. – In Nürnberg : in Kupffer herausgegeben von I. B. Homann der röm. kais. Maj.t Geographo und Mitglied der königl. preuss Societat der Wissenschaftten, A. 1723. – 1 Vogelschauplan : Kupferdruck ; 41 x 57 cm, Bildgrösse 48 x 57 cm
Koloriert **Ryh 8614 : 35**

15974 Grund-Riss der hoch-fürstlichen Residentz-Stadt Ansbach oder Onoltzbach / T. H. T. C. C. delin. – [Nürnberg] : [Homännische Erben], [nach 1730]. – 1 Plan : Kupferdruck ; 51 x 61 cm
Titel oben Mitte, Kartusche mit Legende unten rechts. Koloriert **Ryh 8614 : 36**

15975 Accurater Prospect u. Grundris der Gegend der kayserl. freyen Reichs Stadt Weissenburg am Nordgau : mit denen alda sich befindlichen Alterthümern / ediret von I. B. Hohmann ihro röm. kayserl. May. Geographo und Mittglied der königl. preuss. Societat der Wissenschaftten. – In Nürnberg : [Johann Baptist Homann], [nach 1716]. – 1 Karte : Kupferdruck ; 36 x 56 cm, Bildgrösse 48 x 56 cm
Titel oben, Erläuterungen Mitte rechts. Stadtansicht unten Mitte ("Prospect der röm. kaysl freyen Reichs Stadt Weissenburg am Nordgau", 11 x 32 cm). Gebäudeansichten unten links ("Die Stadt Kirche zu St. Andreas", 11 x 12 cm) und unten rechts ("Der Marckplatz", 11 x 12 cm). Karte koloriert **Ryh 8614 : 37**

21.15 Rheingebiet • Rhine area

15976 Circuli Rhenani. – [Versch. Orte], 1670–1786. – 31 Kt. (in Sammelband) ; 54 cm
Systematische Gliederung nach Ryhiner: Sammelatlas, Bd. 15
Ryh 8615

15977 Imperii Romano-Germanici in svos statvs et circvlos divisi tabvla generalis : cum. privil. s. c. m. = Allemagne, distinguée en ses cercles [et] subdivisée en ses etats : contenant son etendue presente : rectifiée [et] methodiquement enluminee suivant les elements de geographie de Mr. Schatz : avec priv. imper. / in usus iuventutis erudiendæ accommodata a Ioh. Bapt. Homanno s. c. m. geographo Reg. boruss. societ. scient. sodali. – [Ca. 1:2600000]. – Norimbergæ [Nürnberg] : [Johann Baptist Homann], [nach 1716]. – 1 Karte : Kupferdruck ; 44 x 52 cm
Titelkartusche (lateinisch) oben links, französischer Titel oben. Koloriert **Ryh 8615 : 1**

15978 Theatrum belli rhenani : auspicatis militiæ primitiis potentissimi Roman. et Hunga. regis Iosephi I. pii felicis augusti Landovio gloriose expugnato apertum 10 septemb. anno MDCCII / novâ tabulâ repræsentatu[m] à Ioan. Baptista Homan. – [Ca. 1:1100000]. – Norimbergæ [Nürnberg] : [Johann Baptist Homann], [zwischen 1702 und 1715]. – 1 Karte : Kupferdruck ; 55 x 47 cm
Kartusche mit Titelvariante unten links: "Fluviorum Rheni Mosæ ac Mosellæ novissima exhibitio : qua sacri tres electoratus [et] archiepiscop. Moguntinus Coloniensis et Trevirensis Palatinatus Rheni, Alsatia et Lotharingia cum finitimis Belgii regii [et]

Batavorum provincys accurate ostenduntur". Nebenkarte unten links: Quellgebiet des Rheins (10 x 13 cm). Titelkartusche und Massstabsleiste oben rechts. Koloriert **Ryh 8615 : 2**

15979 Cursus Rheni à Basilea usque ad Bonnam / III. sectionibus exhibitus à domino G. de l'Isle, geogr. regio par. editus nunc multis modis auctor et emendatior redditus, per Homannianos Heredes. – [Ca. 1:250000]. – Norimbergæ [Nürnberg] : [Homännische Erben], [nach 1730]. – 1 Karte auf 3 Blättern : Kupferdruck ; 132 x 60 cm
Titel der Blätter jeweils oben. Koloriert **Ryh 8615 : 3–5**

Sectio 3 : Sectio III, seu superior : in qua sistitur maxima pars Alsatia, Brigoviae una cum alijs Sueviae tractibus confinibus. – [Nach 1730]. – 1 Karte ; 44 x 60 cm. **Ryh 8615 : 3**
Sectio 2 : Sectio II, seu media : quæ continet part. elect. Palat. duc Bipont. Alsatia infer. comit. Rhingraf. duc. Würtemb. march. Badens. – [Nach 1730]. – 1 Karte ; 43 x 60 cm. **Ryh 8615 : 4**
Sectio 1 : Sectio I, seu inferior : in qua videre est part. elect. Colon. Mogunt. una cum parte Mosellæ et Moeni nec non Vederoviae, com. Catimelib. Hanov. Spanh. [et]c. – [Nach 1730]. – 1 Karte ; 45 x 60 cm. **Ryh 8615 : 5**

15980 Der Rhein, die Maass und Mosel : mit den anliegenden Ländern des Ober- Chur- und Nieder-Rheinl. wie auch des burgundischen Kreises ingl. Elsass und Lothringen [et]c. : mit r. kays. allergnäd: Freyheit = Carte géographique contenant le cours du Rhin de la Meuse [et] de la Moselle / durch F. L. Güssefeld ; I. M. Schmidt sc. – [Ca. 1:900000]. – Nürnberg : bey denen Homæn[n]ischen Erben, 1783. – 1 Karte : Kupferdruck ; 59 x 47 cm
Nebenkarte unten rechts ("Charte über den Ursprung des Rheins", 11 x 8 cm). Nullmeridian: Ferro. Koloriert **Ryh 8615 : 6**

15981 S. R. I. circulus Rhenanus inferior sive electorum Rheni : complectens tres archiepiscopatus, Moguntinum, Coloniensem et Trevirensen, Palatinatum Rheni, comit. Beilstein, Newenaer, Inf. Isenburg, et Reiferscheit / repræsentatus a Ioh. Baptista Homanno. – [Ca. 1:630000]. – Norimbergæ [Nürnberg] : [Johann Baptist Homann], [zwischen 1702 und 1715]. – 1 Karte : Kupferdruck ; 56 x 47 cm
Titelkartusche unten links. Koloriert **Ryh 8615 : 7**

15982 Electoratus Moguntinus : ut et Palatin: infer. Hassia [et] fluminis Moeni aliqua pars exhibens simul occid: circ: Franconiae partes nimiru[m] infimam part. episc. Würtz: comit. Werth: Reineck, Hohenl. [et] Erpach etc. geogr. exhibitus = Anderer und mindere Theil des gantzen hochlöbl. fränckischen Craisses / conante Ioh. Bapt. Homanno s. c. m. geog. – [Ca. 1:440000]. – [Nürnberg] : [Johann Baptist Homann], [nach 1716]. – 1 Karte : Kupferdruck ; 54 x 47 cm
Titelkartusche (lateinisch) unten links, deutscher Titel oben. Koloriert **Ryh 8615 : 8**

15983 Nova territorii Erfordiensis in suas præfecturas accurate devisi descriptio / auctore Ioh. Bapt. Homanno. – [Ca. 1:95000]. – Norimberge [Nürnberg] : [Homännische Erben], anno 1762. – 1 Karte : Kupferdruck ; 45 x 55 cm
Koloriert **Ryh 8615 : 9**

15984 Tractvs Eichsfeldiae in suas praefecturas divisae nec non territorii Mvhlhvsani chorographia : cum confiniis Hassiae [et] principatus Calenbergici quoad partem Goettingensem / excusa studio Homan[n]ianorum Heredum. – [Ca. 1:160000]. – [Nürnberg] : [Homännische Erben], A. 1759. – 1 Karte : Kupferdruck ; 37 x 47 cm
Titelkartusche mit Erläuterungen oben rechts. Koloriert

Ryh 8615 : 10

15985 Mosellæ fluminis tabula specialis : in qua archiepiscopus et electoratus Trevirensis in suas praefecturas accurate divisus ut et Eyfaliæ tractus ostenditur / sumtibus Ioh. Baptistæ Homanni. – [Ca. 1:310000]. – Noribergæ [Nürnberg] : [Johann Baptist Homann], [zwischen 1702 und 1715]. – 1 Karte : Kupferdruck ; 47 x 56 cm

Titelkartusche unten rechts. Koloriert

Ryh 8615 : 11

15986 Partie occidentale du temporel de l'archevesché et eslecto.rat de Treves / dressé sur les memoires les plus nouveaux par le Sr. Sanson geographe ordinaire du roy. – [Ca. 1:210000]. – A Amsterdam : chez R. [et] J. Ottens, [zwischen 1725 und 1750]. – 1 Karte : Kupferdruck ; 54 x 40 cm

Titelkartusche oben Mitte, Massstabkartusche Mitte links. Koloriert

Ryh 8615 : 12

15987 Partie orientale du temporel de l'archevesché et eslectorat de Treves / tiré des memoires les plus nouveaux par le Sr. Sanson, geographe ord.re du roy. – [Ca. 1:220000]. – A Amsterdam : chez R. [et] J. Ottens, [zwischen 1725 und 1750]. – 1 Karte : Kupferdruck ; 40 x 53 cm

Titelkartusche unten rechts, Massstabkartusche oben rechts.

Koloriert

Ryh 8615 : 13

15988 Archiepiscopus et electoratus Coloniensis ut et ducatum Iuliacensis et Montensis nec non comitatus Meursiae nova tabula / excudente Iohan Baptista Homanno. – [Ca. 1:320000]. – Noribergæ [Nürnberg] : [Johann Baptist Homann], [zwischen 1702 und 1715]. – 1 Karte : Kupferdruck ; 47 x 56 cm

Titelkartusche oben rechts, Massstabkartusche unten links.

Koloriert

Ryh 8615 : 14

15989 Ducatvs Westphaliae nova repraesentatio geographica / ex prototypo illo, quem D[ominus] Zittart, S. J. olim designavit, statui recentissimo correctior reddita, studio Homannianorum Heredum. – [Ca. 1:200000]. – [Nürnberg] : [Homännische Erben], 1757. – 1 Karte : Kupferdruck ; 44 x 53 cm

Mit Erläuterungen. Koloriert

Ryh 8615 : 15

15990 Exactissima Palatinatus ad Rhenum tabula : in qua episcopus Wormaciensis et Spirensis ducatus Bipontinus alia[ue] complures insertæ, adjacentes et finitimæ regiones oste[n]duntur : cum privilegio sac. cæs. maj. / conante Ioh. Baptista Homan[n]. – [Ca. 1:360000]. – Noribergæ [Nürnberg] : [Johann Baptist Homann], [zwischen 1702 und 1715]. – 1 Karte : Kupferdruck ; 47 x 56 cm

Titelkartusche oben rechts, Kartusche mit Legende und

Massstabsleisten unten links. Koloriert

Ryh 8615 : 16

15991 Mappa geographica, continens archiepiscopatum et electoratum Coloniensem, cum conterminis ducatus Iuliacensis et Montensis, nec non comitatu Mursano : cu[m] et pr. S. R. I. vicariat[us] in partib[us] Rheni, Sveviæ et juris Franconici / cura et sumtibus Matth. Seutteri, s. c. m. geogr. – [Ca. 1:300000]. – Aug. Vind. [Augsburg] : Matth. Seutter, [zwischen 1740 und 1760]. – 1 Karte : Kupferdruck ; 49 x 57 cm

Titelkartusche oben rechts, Massstabsleisten unten links. Koloriert

Ryh 8615 : 17

15992 Der oberrheinische Kreis : nach seinen Unterabtheilungen : mit röm. kayslerl. allergnäd. Freyheit = Carte géographique du cercle de Haut-Rhin / entworfen von F. L. Gusesfeld. – [Ca. 1:530000]. – Nürnberg : bey denen Homännischen Erben, 1786. – 1 Karte : Kupferdruck ; 58 x 47 cm

Nebenkarte oben links : "Charte über die am Ober-Rhein zerstreut liegende Länder des ober-rheinischen Kreises" (ca. 1:930000, 25 x 15 cm). Nullmeridian: Ferro. Koloriert

Ryh 8615 : 20

15993 S. R. I. circulus Rhenanus superior : in quo sunt landgraviatus Hasso-Casselensis Darmstadiensis et Rhenofeldensis abbatia Fuldensis principatus Waldeck et Hirschfeld comitatus Nassau-Weilburg Usingen Wisbaden, et Idstein Solmensis Hanoviensis Isenburgensis superior Witgenstein Hatzfeld Westerburg et Hachenburg : urbes imperiales: Franckfurt, Fridberg, Wetzlar et Gelenhausen : cum privilegio sac. cæs. majest. / ex conatibus Ioh. Baptistæ Homanni. – [Ca. 1:470000]. – Norimbergæ [Nürnberg] : [Johann Baptist Homann], [zwischen 1702 und 1715]. – 1 Karte : Kupferdruck ; 47 x 57 cm

Titelkartusche oben links, weitere Kartusche unten rechts

("Benevole spectator! ..."). Koloriert

Ryh 8615 : 21

15994 Pars summa, seu australis superioris Rheni circuli : complectens præter Lotharingiæ ducatum, et Alsatiæ utramque, etiam proprias Palatinatus partes Spirensis, Wormatiensis, Bipontini, Sponheimensis, Veldensis ducatus: comitatus: episcopus: / exactius quam olim hæc correctiori tabulâ exhibitos per Gerardum Valk. – [Ca. 1:650000]. – Amstel. [Amsterdam] : [Gerard Valck], [zwischen 1670 und 1690]. – 1 Karte : Kupferdruck ; 57 x 47 cm

Titelkartusche unten rechts, Massstabsleisten unten links. Koloriert

Ryh 8615 : 22

15995 Territorium seculare episcopatus Spirensis una cum terris adiacentibus / ex delineationibus Bloedneri architecti militaris würtembergici desumptum et exhibitum hac novâ mappa geographica ; excudentibus Homannianis Heredibus. – [Ca. 1:140000]. – [Nürnberg] : [Homännische Erben], 1753. – 1 Karte : Kupferdruck ; 47 x 53 cm

Nullmeridian: Ferro. Koloriert

Ryh 8615 : 23

15996 Territorium seculare episcopatus Wormatiensis tabula geographica delineatum, cui accedit præfectura palatinatus Alzey / opera Homannianorum Heredum. – [Ca. 1:130000]. – [Nürnberg] : [Homännische Erben], A. 1752. – 1 Karte : Kupferdruck ; 47 x 55 cm
Titelkartusche mit Erläuterungen oben rechts. Nullmeridian: Ferro. Koloriert **Ryh 8615 : 24**

15997 S. R. I. principatus Fvldensis in Bvchonia : cum adjacentibus quibusdam regionibus adumbratus / a Ioh. Baptista Homanno sacræ cæsareæ majestatis geographo. – [Ca. 1:190000]. – Norimbergæ [Nürnberg] : [Johann Baptist Homann], [nach 1716]. – 1 Karte auf 2 Blättern : Kupferdruck ; 73 x 50 cm
Titelkartusche unten rechts, Massstabkartusche unten links **Ryh 8615 : 25–26**

[Nach 1716]. – 1 Karte ; 37 x 50 cm. **Ryh 8615 : 25**

[Nach 1716]. – 1 Karte ; 36 x 50 cm. **Ryh 8615 : 26**

15998 Landgrafiatus Hasso-Cassellanus typographico quatuor foliorum expressus = Niederhessen, wie auch ein Theil Oberhessen : so wie alle darinnen Aemter-Eintheilungen, unter hoher Regierung des Herrn Landgrafen Friderichs hochfürstlicher Durchlauchtigkeit das Fürstenthv[m] und Landgrafschaft Hessen-Cassel ausmachen, worzu komt das Reichs Fürstenthum Hersfeld und der Hennebergische Antheil Schmalkalden / cura Homannianorum Heredum. – [Ca. 1:170000]. – Norimb[erg] : [Nürnberg] : [Homännische Erben], 1761. – 1 Karte auf 4 Blättern : Kupferdruck ; 77 x 113 cm
Nullmeridian: Ferro. Koloriert **Ryh 8615 : 27–30**

1761. – 1 Karte ; 39 x 56 cm. **Ryh 8615 : 27**

1761. – 1 Karte ; 39 x 57 cm. **Ryh 8615 : 28**

1761. – 1 Karte ; 38 x 56 cm. **Ryh 8615 : 29**

1761. – 1 Karte ; 38 x 56 cm. **Ryh 8615 : 30**

15999 Delineatio geographica generalis, comprehendens VI. foliis singulos principatus, comitatus, ditiones, dynastias omnes, quotquot imperio serenissimi principis landgrafii Hasso-Darmstadiensis subsunt / ex subsidiis Christoph. Pronneri pictoris acad. Giess. composita [et] exhibita studio Homannianorum Heredum ; originali Pron[n]eriano ad hanc graduationem reduxit D.us Tobias Majer P. P. Göttingens. – [Ca. 1:180000]. – [Nürnberg] : [Homännische Erben], 1754. – 6 Karten : Kupferdruck ; [verschiedene Formate].

Mit Widmungskartusche ("Serenissimo principi ... Lvdovico VIII ...", [datiert:] 1751). Inhaltsangabe der Einzelblätter in der Titelkartusche. Nullmeridian : Ferro. Koloriert **Ryh 8615 : 31–36**

Folium 1 : [I. folium ubi videntur Moguntinæ Palatinæ Treviranæ ad Rhenum Wormatia usque ad Coblenz it comit. infer. Catzenelnbog. it Nassau-Idstein, Franckfurt]. – [1754]. – 1 Karte ; 43 x 50 cm.
Widmungskartusche unten links, Legende unten. Oben:

"[Lan]dgraviatus Hasso-Darmstattini [et] omnium eo spectantium terrarum repræsentatio geographica sex foliis tradita. folium I" **Ryh 8615 : 31**

Folium 2 : [II. folium exhibet terras Moguntinas ad fl. Mœnum comit. Erbach Würzburg, B. Fridberg, com. Hanau, Ysenburg]. – [1754]. – 1 Karte ; 43 x 50 cm.

Oben: "Landgraviatus Hasso-Darmstattini [et] omnium eo spectantium terrarum repræsentatio geographica, folium secundum" **Ryh 8615 : 32**

Folium 3 : [III. folium terras Colon. Treviranas, Nassovienses, Siegen, Dillenburg, Dietz, Usingen, comit. Solms]. – [1754]. – 1 Karte ; 41 x 50 cm.

Oben: "Terræ principatus Hasso-Darmstattini, ubi confines sunt terris principatus Nassoviensis, Siegen, Dillenburg, Dietz. Folium III" **Ryh 8615 : 33**

Folium 4 : [IV. folium, terr. Hasso-Cassellanas ad fl. Lahn, ubi Marburg, Stollberg Geudern, Ysenb. Budingen, terras Fuldenses]. – [1754]. – 1 Karte ; 41 x 50 cm.

Oben: "Terræ principat. Hasso-Darmstadini sitæ inter fluvios Lahn et Fulda. Folium IV." **Ryh 8615 : 34**

Folium 5 : [V. folium, duc. Westphaliæ, com. Witgenstein, Marck]. – [1754]. – 1 Karte ; 36 x 50 cm.

Unten rechts: "Folium V" **Ryh 8615 : 35**

Folium 6 : [VI. folium, Hasso-Cassellanas, ubi Cassel, Hirschfeld, Ziegenhayn terras Waldeccianas]. – 1754. – 1 Karte ; 36 x 50 cm.

Titelkartusche oben rechts, Mitte rechts: "Folium VI." **Ryh 8615 : 36**

16000 Pars Vederoviæ plvrimas ditiones princ. et com. Nassovico. imprimis verò regionem Schwalbacensem acidulis claram exhibens / accurate distincta à Ioh. Baptista Hohmanno s. c. m. geographo. – [Ca.

1:180000]. – Noribergæ [Nürnberg] : [Johann Baptist Homann], [nach 1716]. – 1 Karte : Kupferdruck ; 45 x 54 cm

Ansicht ("Langen Schwalbach", 6 x 11 cm) und bildliche Darstellung ("Der berühmte Sauerbrunnen in Schwalbach", 6 x 6 cm) unten rechts, Titelkartusche oben links. Koloriert **Ryh 8615 : 37**

16001 S. R. Imp. comitatus Hanau proprie sic dictus : cum singulis suis præfecturis; ut et comitatus Solms Büdingen et Nidda cum reliqua Wetteravia et vicinis regionibus / per Fr. Zollmannum. A. C. S. S. V. curante Ioh. Chr. Homanno D. M. – [Ca. 1:230000]. – Noribergæ [Nürnberg] : [Johann Christoph Homann], a dom 1728. – 1 Karte : Kupferdruck ; 47 x 55 cm

Stadtansicht oben Mitte ("Prospect der Stadt Hanau gegen Mittag anzusehen", 9 x 36 cm), Erläuterungen oben rechts. Koloriert

Ryh 8615 : 38

16002 Inferioris comitatus Cattimelibocensis delineatio geographica una cum confiniis = Carte géographique du comté inferieur de Cazenelnbogen / edentibus Homann.

Her. – [Ca. 1:75000]. – [Nürnberg] : [Homännische Erben], a.o 1745. – 1 Karte : Kupferdruck ; 39 x 54 cm

Nullmeridian: Ferro. Koloriert

Ryh 8615 : 39

16003 Waldecciae ac finitimorum dominiorum Itterani [et] Cansteiniani nec non insertæ dioecesis Eimelrodensis accurata tabula / excusa per Homannianos Heredes. – [Ca.

1:110000]. – Noribergæ [Nürnberg] : [Homännische Erben], 1733. – 1 Karte : Kupferdruck ; 54 x 46 cm

Wappen- und Widmungskartusche oben rechts ("Carolo Avgvsto Friderico S. R. I. principi Waldecciae ... dat dicat dedicat I. Nicolai I. G. C. C"). Koloriert **Ryh 8615 : 40**

16004 Abbildung der keys:rl. Freyen-Reichs-Wahl-und-Handelstatt Franckfurt am Mayn mit ihrem Gebiet und Gräntzen / vorgestellt von Ioh. Baptist Homann. – In Nürnberg : [Johann Baptist Homann], [zwischen 1702 und 1715]. – 1 Karte : Kupferdruck ; 36 x 57 cm, Bildgrösse 47 x 56 cm

Stadtansicht unten Mitte, bildliche Darstellungen unten rechts und links, Titel oben. Teilweise koloriert
Ryh 8615 : 48

16005 Francofurtum ad Mœnum : libera imperii, ut et electioni et coronationi cæsarum romanorum destinata civitas, et florentissimum germaniæ emporium = Franckfurt am Mayn : cum gratia et privil. S. R. I. vicariatus in partibus Rheni, Sveviæ et juris Franconici / per M. Seutter s. c. et c. maj. geogr. – In Augsburg : anjezo in Verlag bey Tob. Conr. Lotter, [nach 1758]. – 1 Plan : Kupferdruck ; 36 x 56 cm, Bildgrösse 49 x 56 cm Stadtansicht unten Mitte ("Franckfurt am Mayn", 10 x 36 cm), bildliche Darstellungen unten links und unten rechts. Titel oben, Wappenkartuschen oben links und oben rechts. Koloriert
Ryh 8615 : 49

16006 Plan du Mayence : ville fort de l'archeveché du meme nom située sur le bord du Rhin au confluent du Mayn a 50. degres de latitude et 25 30' de longitude; com[m]e il s, est trouve avec ses nouveaux ouvrages extérieurs l'an 1735 sous la direction du general maitre de l'artillerie Bar. de = Accurater Plan der churf-erzbisch Residenz-Stadt Maynz / mis au jour par les heritiers de feu Ms.r le doct. Homann. – [Nürnberg] : [Homännische Erben], [nach 1735]. – 1 Plan : Kupferdruck ; 38 x 48 cm, Bildgrösse 57 x 48 cm Stadtansicht unten ("Prospect von Maynz", 14 x 48 cm). Französischer Titel oben links, deutscher Titel oben rechts. Westen oben. Koloriert
Ryh 8615 : 50

16007 Hodierna sedes electoris palatini Manheimium ichno- et scenographice novissime exhibitum / prostat in Officina Homanniana. – [Nürnberg] : Officina Homanniana, [nach 1730]. – 1 Plan : Kupferdruck ; 36 x 57 cm, Bildgrösse 48 x 57 cm Stadtansicht unten ("Prospect der churf. Residenz St. Manheim", 11 x 57 cm). Titelkartusche Mitte rechts. Teilweise koloriert
Ryh 8615 : 52

21.16 Westfalen • Westphalia

16008 Circulus Westphaliæ. – [Versch. Orte], 1677–1784. – 17 Kt. (in Sammelband) ; 54 cm Systematische Gliederung nach Ryhiner: Sammelatlas, Bd. 16
Ryh 8616

16009 Imperii Romano-Germanici in svos statvs et circvlos divisi tabvla generalis = L'Allemagne, distinguée en ses cercles [et] subdivisée en ses etats : contenant son etendue presente : rectifiée [et] methodiquement enluminee suivant les elements de geographie de Mr. Schatz / in usus iuventutis erudiendæ accommodata a Ioh. Bapt. Homanno s. c. m. geographo Reg. boruss. societ. scient. sodali. ; D. A. Hauer sc. – [Ca. 1:2600000]. – Norimbergæ [Nürnberg] : [Johann Baptist Homann], [nach 1716]. – 1 Karte : Kupferdruck ; 44 x 51 cm Titelkartusche (lateinisch) oben links, französischer Titel oben, Massstabsleisten oben rechts. Legende unten ("l'explication des couleurs"). Koloriert
Ryh 8616 : 1

16010 Circuli Westphaliæ quoad partem septentrionalem in suos status ecclesiasticos [et] seculares divisi tabula

geographica / edita sumtibus Homannianorum Heredum. – [Ca. 1:690000]. – Norimbergæ [Nürnberg] : [Homännische Erben], a.o 1761. – 1 Karte : Kupferdruck ; 56 x 48 cm Koloriert
Ryh 8616 : 2

16011 Cercle de Westphalie : divisé en tous ses etats et souverainetés / par le Sr. Robert géographe ordinaire du roy ; par P. Santini. – [Ca. 1:640000]. – A Venise : chez Mr. Remondini, 1778. – 1 Karte : Kupferdruck ; 47 x 53 cm. – (Atlas universel / P. Santini, G. A. Remondini ; Vol. 1, Karte 26) Nebenkarte oben links ("Supplement où se trouvent la principauté d'Oost-Frise et le comté d'Ollenbourg", 14 x 18 cm). Blattnummer oben rechts: P. I. 26. Ursprungswerk: Neuauflage des "Atlas universel" von P. Santini (Venedig, 1776) durch G. A. Remondini (Venedig, 1784). Koloriert
Ryh 8616 : 3

16012 Territorium seculare episcopatus Monasterii Mvnter germanis dicti : ubi una cum episcopatu Osnabr. simul integri comitatus Bentheim, Steinfurt, Teklenburg, Lingen, Diepholz, Gemen conspiciuntur / mappa publicata per Homan[n]ianos Heredes. – [Ca. 1:420000]. – [Nürnberg] : [Homännische Erben], 1757. – 1 Karte : Kupferdruck ; 48 x 46 cm Koloriert
Ryh 8616 : 6

16013 Estat et seigneurie de l'eves.ché de Lyege : ou sont les comtés de Hasbain, de Lootz, et de Horn, le marquisat de Franchimont, et le pays de Condroz : avec privilege du roy / tiré des memoires les plus nouveaux par le Sr. Sanson geographe ordinaire du roy. – [Ca. 1:240000]. – A Paris : chez H. Iaillot joignant les grands Augustins aux deux Globes, 1692. – 1 Karte : Kupferdruck ; 54 x 41 cm Koloriert
Ryh 8616 : 7

16014 Leodiensis episcopatus : in omnes subjacentes provincias distincté divisus : cum privilegio ordinum hollandiæ et west-frisiæ / per Nicolaum Visscher. – [Ca. 1:410000]. – Amst: Bat: [Amsterdam] : per Nicolaum Visscher, [nach 1677]. – 1 Karte : Kupferdruck ; 45 x 55 cm Koloriert
Ryh 8616 : 8

16015 Leodiensis episcopatus pars septentrionalis, comprehendens comitatum Lossensem et Hornanum : cum privil: ordin: general: Belgii fœderati / per Nicolaum Visscher. – [Ca. 1:130000]. – Amst: Bat: [Amsterdam] : per Nicolaum Visscher, [nach 1677]. – 1 Karte : Kupferdruck ; 47 x 57 cm Legende oben links, Titel oben Mitte, Massstabsleisten oben rechts. Koloriert. Auf Papier aufgeklebt
Ryh 8616 : 9

16016 Territorii episcopatus Osnabrvgensis tabula geographica / olim à Joh. Gigante Ludensi, d. med. [et] math. 1631 delineata ; nunc vero revisa, et fere ubique emendata et in omnes suos districtus vel satrapias (ambter) accurately divisa à Johanne Henrico Meuschen, Osnabrugensi, med. pract. et rerum naturalium collectore ; reducente ad leges nostræ delineationis D. Tob. Mayero,

M. P. ; cura et impensis Homannianorum Heredum. – [Ca. 1:160000]. – [Nürnberg] : [Homännische Erben], 1753. – 1 Karte : Kupferdruck ; 46 x 40 cm
Bildliche Darstellung und Nebenkarte ("Ditio Reckenbergensis ...", 14 x 13 cm) links. Nullmeridian Ferro. Koloriert **Ryh 8616 : 11**

16017 Episcopatus Paderborn nec non abbatiae Corvei territorium secular : cum adjacentibus comitatibus Lippe, Ravensberg, Pyrmont, Rietberg / ex prototypo, quem Joh. Gigas de Paderborn episcopatu olim delineavit, desumptum, aliisque subsidiis recentioribus auctum [et] emendatum ; curantibus Homannianis Heredibus. – [Ca. 1:200000]. – [Nürnberg] : [Homännische Erben], A. 1757. – 1 Karte : Kupferdruck ; 43 x 44 cm
Nullmeridian: Ferro. Koloriert **Ryh 8616 : 12**

16018 Ducatus Iuliaci [et] Bergensis tabula geographica : simul ducatum Cliviae [et] Meursiae principatum, nec non adjectarum inter quas integer ducatus Limburgensis exhibetur fines complectens / ex prototypo Iallotiano delineata novisq[ue] accessionibus auctior [et] emendatior reddita ; excudentibus Homan[n]ianis Heredibus. – [Ca. 1:330000]. – [Nürnberg] : [Homännische Erben], [nach 1730]. – 1 Karte : Kupferdruck ; 56 x 47 cm
Titelkartusche oben rechts, Massstabsleisten Mitte rechts, Nebenkarte unten rechts (9 x 7 cm). Nullmeridian: Ferro. Koloriert **Ryh 8616 : 15**

16019 Charte vom Herzogthum Cleve : worauf zugleich das Fürstenthum Meurs nebst den königl. preussi. Antheil des Herzogthums Geldern zu sehen ist : c. p. s. c. m. / bey denen Homaennischen Erben. – [Ca. 1:240000]. – Nürnberg : [Homännische Erben], 1777. – 1 Karte : Kupferdruck ; 42 x 53 cm
Legende und Erläuterungen oben Mitte ("Diese Charte ist grössten Theils nach denen von F. W. Bauer gezeichnet ... von F. L. Güssefeld"). Koloriert **Ryh 8616 : 16**

16020 Carte géographique du comté de la Marck : subdivisée en ses districts et de nouveau dessinée / par Tobie Conrad Lotter geogr. ; Gustav Conrad Lotter sculps. – [Ca. 1:170000]. – A Augsburg : Tobie Conrad Lotter, [nach 1758]. – 1 Karte : Kupferdruck ; 47 x 56 cm
Titelkartusche und Massstabsleiste oben links. Koloriert **Ryh 8616 : 17**

16021 Ducatus Westphaliae nova repraesentatio geographica / ex prototypo illo, quem Ds. Zittart, S. J. olim designavit, statui recentissimo correctior reddita, studio Homannianorum Heredum. – [Ca. 1:200000]. – [Nürnberg] : [Homännische Erben], 1757. – 1 Karte : Kupferdruck ; 44 x 53 cm
Koloriert **Ryh 8616 : 18**

16022 Le duché de Iuliers : l'abbaye de St. Cornelis Munster, la baronie de Wickrad, et la ville imperiale d'Aix la Chapelle / tiré des memoires les plus nouveaux, par le Sr. Sanson geographe ordinaire du roy. – [Ca. 1:250000]. – A Amsterdam : chez R. [et] J. Ottens,

[zwischen 1725 und 1750]. – 1 Karte : Kupferdruck ; 41 x 54 cm
Massstabskartusche unten links, Titelkartusche oben rechts. Koloriert **Ryh 8616 : 19**

16023 Tabula Frisiae orientalis : olim Vbbonis Emmii deinde Sansonis et Allardi studio nota cum variis autographis denuo collata, aucta, innumerisque / in locis emendata ab Ehrenreichio Gerharo Coldewey D. ser. pr: fr: or: consiliario advocato fisci et archivario. – [Ca. 1:210000]. – Noribergae [Nürnberg] : ex officina Ioh. Christoph: Homanni M. D., anno jubilaei secundi August: confess: 1730. – 1 Karte : Kupferdruck ; 47 x 56 cm
Nebenkarten: "Emden" (10 x 9 cm, oben links), "Aurich" (7 x 10 cm, oben rechts). Bildliche Darstellung mit Nebenkarte ("Facies Dollarti"), Wappen und Widmung ("... Georgii Alberti ...") unten rechts. Koloriert **Ryh 8616 : 21**

16024 Comitatum Oldenbvrge et Delmenhorst pro recentissimo statu uti est sub regno potentissimi regis Friderici V facta delineatio / ex authenticis exactissimisque mensurationibus artis peritorum DDr. de Münnich, Ramus, Schmidt, de Witken à Wittenheim, nec non propriis concin[n]ata à I. W. A. Hunrichs ; J. M. Stock del. et sc. ; edita impensis Homannianorum Heredum. – [Ca. 1:180000]. – [Nürnberg] : [Homännische Erben], A. 1761. – 1 Karte : Kupferdruck ; 49 x 48 cm
Koloriert **Ryh 8616 : 22**

16025 Carte géographique du comté de Lippe : divisée en ses differens bailliages; sçavoir de Barntrupt, de Blomberg, de Brack, de Detmold, de Falckenberg, d'Heiden, de Horn, d'Oldenbourg, d'Orlingh: de Schotmar, de Schwalenberg; de Sternberg et de Varenholtz; les lieux limitrophes de cette carte sont aussi marqué / gravé avec la plus grande exactitude par Tobie Conrad Lotter geogr ; Georg Frid: Lotter, sculps. – [Ca. 1:110000]. – A Augsburg : Tobie Conrad Lotter, 1762. – 1 Karte : Kupferdruck ; 48 x 58 cm
Koloriert **Ryh 8616 : 23**

21.17 Niedersachsen • Lower Saxony

16026 Saxoniam inferior. – [Versch. Orte], 1659–1784. – 34 Kt. (in Sammelband) ; 54 cm
Systematische Gliederung nach Ryhiner: Sammelatlas, Bd. 17 **Ryh 8617**

16027 Imperii Romano-Germanici in svos status et circulos divisi tabula generalis : c. p. s. c. m. = Allemagne, distinguée en ses cercles [et] subdivisée en ses etats : contenant son etendue presente : rectifiée [et] methodiquement enluminée suivant les elements de geographie de Mr. Schatz / in usus iuventutis erudiendae accommodata a Ioh. Bapt. Homanno s. c. m. geographo Reg. boruss. societ. scient. sodali. – [Ca. 1:2500000]. – Norimbergae [Nürnberg] : [Johann Baptist Homann], [nach 1716]. – 1 Karte : Kupferdruck ; 44 x 51 cm
Titelkartusche (lateinisch) oben links, französischer Titel oben. Legende unten ("l'explication des couleurs"). Koloriert **Ryh 8617 : 1**

16028 *Circulus Saxoniae inferioris : in quo sunt ducatus Holsatiae, Meklenburgi, Lauwenburgi, Luneburgi, Brunsuigi, Bremæ et Ferdæ, comitatus Dannebergi, archiepiscopatus Maegdenburgensis, episcopatus Hildesiae et Halberstad / per F. de Wit. – [Ca. 1:830000]. – [Amsterdam] : F. de Wit, [zwischen 1659 und 1688]. – 1 Karte : Kupferdruck ; 48 x 56 cm*

Massstabskartusche unten links, Titeltartusche unten rechts

Ryh 8617 : 2

16029 *Circulus Saxoniae inferioris : in quo sunt ducatus Holsatiae, Meklenburgi, Lauwenburgi, Luneburgi, Brunsuigi, Bremæ et Ferdæ, comitatus Dannebergi, archiepiscopatus Maegdenburgensis, episcopatus Hildesiae et Halberstad / per Fredericum de Witt. – [Ca. 1:850000]. – Amstelodami [Amsterdam] : ex officina R. [et] I. Ottens, [zwischen 1725 und 1750]. – 1 Karte : Kupferdruck ; 47 x 55 cm*

Titeltartusche und Massstabsleisten unten rechts. Koloriert

Ryh 8617 : 3

16030 *Repræsentationem hancce circuli Saxonici inferioris : cum privil. sac. cæs. majest. = Representation du cercle de Bas-Saxe / ad mentem domini D. Büsching, et ex novissimis ac præstantissimis observationibus delineavit F. L. Güssefeld, impensis Homanniorum Heredum. – [Ca. 1:770000]. – [Nürnberg] : [Homännische Erben], 1784. – 1 Karte : Kupferdruck ; 47 x 50 cm*
Nullmeridian: Ferro. Koloriert

Ryh 8617 : 4

16031 *Theatrum belli in Saxonia inferiori : præsertim in terris Brunsvicensibus, electoralibus et ducalibus, ubi nempe conspiciuntur ducatus Lvneburgicvs, Grvbenhagensis, Bremensis, principatus Verdensis, Calenbergicvs, comitatus Hoya et Diepholt, porro ducatus Brvnsvico-Gvelpherbytanvs, princ. Blankenbvrgensis et abbatia Walkenried cum finitimis aliis provinciis et regionibus. – [Ca. 1:870000]. – [Nürnberg] : [Homännische Erben], [nach 1730]. – 1 Karte : Kupferdruck ; 46 x 55 cm*

Titeltartusche oben rechts. Nullmeridian: Ferro. Koloriert. Vermerk auf dem Registerblatt des Sammelbandes: "Homann" **Ryh 8617 : 6**

16032 *Geographische Lage der südlichen braunschweigischen Reichsgebiete : darinnen: das Herzogthum Braunsch. Wolfenbüttel mit seinem Fürstenth. Blankenburg und Amt Walkenried, das Fürstenth. Calenberg mit seinem abgelegenen göttingischen Quartier, das Herzogthum Grubenhagen mit seinen ausserhalb liegenden Theilen, und endlich der Hartzwald deutlich vorgestellt werden = Tabvla geographica meridionalium regionum tam electoralivm quam ducalivm Brvnsvico-Lvneburgicivm etc. / alles benebst den angränzenden Ländern aus verschiedenen Hülfsmitteln und mit Zuziehung der öffentlichen Beschreibungen verzeichnet und heraus gegeben auf Kosten der Homännischen Erben. – [Ca. 1:280000]. – [Nürnberg] : Homännische Erben, A. 1762. – 1 Karte : Kupferdruck ; 46 x 53 cm*

Erläuterungen unten links. Koloriert

Ryh 8617 : 8

16033 *Ducatus Luneburgici in suas præfecturas et vogteyas ad statum recentissimum divisi tabula geographica : cum priv. s.æ cæs.æ majest. / nunc noviter delineata atqve emendatior reddita ab Augusto Gottlob Boehmio ... ; cura Homannianorum Heredum. – [Ca. 1:380000]. – [Nürnberg] : [Homännische Erben], anno 1765. – 1 Karte : Kupferdruck ; 47 x 55 cm*

Erläuterungen unten rechts. Koloriert

Ryh 8617 : 10

16034 *Dvcatvs Bremæ et princ. Verdae geometrica descriptio recens : cum comit. Hoyæ, Diepholt et Delmenhorst, statum præsentem secundum præfecturas minores que partes exacte referens / auspiciis Academiæ reg. scient. berolin. – [Ca. 1:200000]. – [Berlin] : [s.n.], a.o 1767. – 1 Karte auf 2 Blättern : Kupferdruck ; je 43 x 55 cm*

Haupttitel auf dem ersten Blatt (oben). Blattnummer jeweils rechts unten. Koloriert

Ryh 8617 : 11–12

1 : Fol. I. – 1767. – 1 Karte ; 43 x 55 cm.

Ryh 8617 : 11

2 : Bremæ et Verdae fol. II. – 1767. – 1 Karte ; 43 x 55 cm.

Ryh 8617 : 12

16035 *Ducatus Lauenburgicus : ad statum hodiernum conscriptus cum fluvio Steckenitz ex Albi in mare Balticum per cataractas constructas jam navigabili / ausp. Acad. reg. scient. berol. ; Pasquier Jean Valet sculpsit. – [Ca. 1:190000]. – Berlin : [s.n.], anno 1771. – 1 Karte : Kupferdruck ; 53 x 44 cm*

Koloriert

Ryh 8617 : 13

16036 *Charta dvcatvs Megapolensis : cum privil. s.æ cæs.æ majest. = Carte generale de dvché de Meklenbvrg / ad statum hodiernum in suas provincias et præfecturas divisa, et in hanc formam redacta a Homannianis Heredibvs ; I. M. Schmidt sc. – [Ca. 1:370000]. – [Nürnberg] : [Homännische Erben], 1781. – 1 Karte : Kupferdruck ; 44 x 55 cm*

Koloriert

Ryh 8617 : 14

16037 *Mappa ducatus Megalopolitani nova : ad statum hodiernum in tres partes earundemque præfecturas distincta auctoritate publica quondam adornata, nunc vero exactior / ausp. Acad. reg. scient. berol. – [Ca. 1:190000]. – [Berlin] : [s.n.], 1764. – 1 Karte auf 4 Blättern : Kupferdruck ; 87 x 110 cm*

Haupttitel auf dem 1. und 2. Blatt (oben). Blattnummer jeweils rechts unten. Koloriert

Ryh 8617 : 15–18

1 : [Fol. I]. – 1764. – 1 Karte ; 43 x 55 cm.

Ryh 8617 : 15

2 : Fol. II. – 1764. – 1 Karte ; 43 x 55 cm.

Ryh 8617 : 16

3 : Mecklenburg fol. III. – 1764. – 1 Karte ; 44 x 55 cm.

Ryh 8617 : 17

4 : Meklenburg fol. IV. – 1764. – 1 Karte ; 44 x 55 cm. **Ryh 8617 : 18**

16038 *Das Herzogthum Magdeburg, nach seiner jezigen Abtheilung nebst der Grafschaft Mansfeld, magdeburgischer Hoheit : mit kayserl. allergn. Freyheit = Carte géographique, contenant le duche de Magdebourg, selon ses divisions modernes en cercles, avec la partie de la comté de Mansfeld, appartenant au dit duché / entworfen von F. L. Güssefeld und herausgegeben durch die Homännischen Erben ; I. M. Schmidt sc. – [Ca.*

1:300000]. – Zu Nürnberg : Homännische Erben, a.o 1784. – 1 Karte : Kupferdruck ; 58 x 43 cm
Nullmeridian: Ferro. Koloriert

Ryh 8617 : 19

16039 Mappa specialis principatvs Halberstadiensis : una cum unitis cum eo terris comitatvs Reinstein et dynastiae Derenbvr̄g, repraesentans simul abbatiam Qvedlingbvr̄g [et] comitat. Wernigerode, nec non conterminum principat. Blanckenbvr̄g, herciniam Anhaltinam et dynastiam Schaven = Carte de la principauté de Halberstadt / delincata primum à G. Hier. Riese architect milit. borussico et architecto provinciali halberstadiensi ; dein correctior reddita à Tobia Majero, societ. cosmogr. sodali ; curantibus Homannianis Heredibus. – [Ca. 1:170000]. – Norimbergæ [Nürnberg] : Homanniani Heredes, 1750. – 1 Karte : Kupferdruck ; 44 x 53 cm Koloriert

Ryh 8617 : 20

16040 Episcopatus Hildesiensis nec non vicinorum statuum delineatio geographica / per Gerhard Iust. Arenholdum hildesiensem iur. et math. stud. ; opera hæred. Ioh. Baptist Homanni s. c. m. geographi. – [Ca. 1:290000]. – Norimbergæ [Nürnberg] : [Homännische Erben], [nach 1730]. – 1 Karte : Kupferdruck ; 47 x 55 cm Stadtplan unten links ("Ichnographia Hildesiæ", 8 x 11 cm), Stadtansicht unten Mitte ("Scenographia urbis Hildesiæ ab occidente", 6 x 20 cm). Titeltasche und Massstabsleisten unten rechts, Legende oben rechts. Koloriert

Ryh 8617 : 21

16041 Tabvla generalis Holsatiae complectens Holsatiæ Dithmarsia Stormariae et Vagriæ dvcatvs / edita a Ioh. Bapt. Homanno. – [Ca. 1:320000]. – Noriberg. [Nürnberg] : [Johann Baptist Homann], [zwischen 1702 und 1715]. – 1 Karte : Kupferdruck ; 47 x 56 cm Titel-, Wappen- und Massstabskartusche unten links, 4 Wappen oben rechts. Koloriert

Ryh 8617 : 22

16042 Delineatio aureae sterilitatis Herciniensis i. e. Herciniæ metalliferæ accurata chorographia : omnes simul fodinas [et] loca nativa minerarum, quæ ibi effodiuntur, addita nomenclatura, distincte exhibens : cum pr. s. c. maj. / edita curis Homannianorum Heredum. – [Ca. 1:75000]. – Norib. [Nürnberg] : [Homännische Erben], [nach 1730]. – 1 Karte : Kupferdruck ; 47 x 53 cm Titeltasche oben rechts, Tabelle ("Anzeige der Züge und Gruben mit den Zeichen ihrer Metallen") unten links, bildliche Darstellung mit Wappen unten rechts. Nullmeridian: Ferro. Koloriert

Ryh 8617 : 30

16043 Perspectivische Vorstellvng des berühmten Blocken oder Bloks-Bergs : mit der jenigen Gegend, so weit solche von dem, der auf der Spitze des Berges stehet, gesehen werden kan / gezeichnet a.o 1732 von L. S. Bestehorn ; herausgegeben von Homänn. Erben 1749. – Nürnberg : [Homännische Erben], [1752]. – 1 Vogelschaukarte : Kupferdruck ; 47 x 55 cm Französische Titelvariante oben Mitte: "Vue de la montagne de Broken située dans le territoire du comté de Wernigerode, qui est dans les forêts de Hartz". 2 Titeltaschen oben Mitte, Legenden oben links und rechts. Erklärung des Herausgebers ("Es ist zuwundern, ... Nürnberg am Walpurgis-tag 1751") Mitte links

Ryh 8617 : 31

16044 Magdeburgum ducatus cognominis metropolis ad Albium, sub ditione regis borussia, bene munitum ac florens emporium, in qvo tribunal provinciale, consistorium et camera constituta = Magdeburg die Haupt Statt eines Herzogthumss gleiches Nahmens, an der Elb, dem König in Preussen zuständig, eine wohlfortificierte und florisante Handel Statt, in welcher die magdeburgische Landes Regierung, Consistorium und Cam[m]er angelegt : cum gratia et privil. S. R. I. vicariatus, in partib[us] Rheni, Svevia, et juris Franconici / operâ et cælo Matthæi Seutteri, chalc. augustani. – In Augsburg : anjezo im Verlag bey Tobias Conrad Lotter Geogr., [nach 1758]. – 1 Plan : Kupferdruck ; 40 x 57 cm, Bildgrösse 50 x 57 cm Stadtansicht unten Mitte ("Magdeburg", 10 x 38 cm), bildliche Darstellungen unten links und rechts. Titeltasche oben links, Legende oben rechts. Plan koloriert

Ryh 8617 : 32

16045 Darstellung des Grundrisses und Prospectes der königl. preussisch-magdeburgischen und des Saal-Crayes Haupt Stadt Halle / welcher daselbst auf Kosten und Verlag Iohann Baptistæ Homanns der röm. kays. Mai. Geographi und Mitglids der königl. preuss. Societät der Wissenschafte[n], ist ausgemessen und geometrice verzeichnet worden von I. C. Homann der Medicin und Mathematic Studioso. – Zufinden in Nürnberg : bey dem Authore, [zwischen 1724 und 1730]. – 1 Plan : Kupferdruck ; 31 x 57 cm, Bildgrösse 47 x 57 cm Stadtansicht unten Mitte ("Prospect der Stadt Halle wie solche von Abend anzusehen", 10 x 26 cm, mit Legende), bildliche Darstellungen unten links und unten rechts. Titel oben, Massstabsleisten und Legende Mitte rechts. Plan koloriert

Ryh 8617 : 33

16046 Tabula ichnographica accuratissima Brunsvigæ, ducatus Brunsvicensis metropolis munitissimæ et amplissimæ, nec non regionis, quæ eam cingit : cu pr. s. vic. in part Rhen: Suev: et Franc: jur. = Accurate ichnographische Vorstellung der Haupt-Stadt und Vestung Braunschweig nebst der um dieselbe liegenden Gegend / ex delineatione recentissima æri incisa et excusa per Matthæum Seutterum, s. c. m. geogr. A. V. – In Augsburg : anjezo in Verlag bey Tobias Conrad Lotter Geogr., [nach 1758]. – 1 Plan : Kupferdruck ; 45 x 57 cm, Bildgrösse 48 x 57 cm Titel oben, Legendenkartusche unten links. Koloriert

Ryh 8617 : 34

16047 Grundriss der Stadt Braunschweig in welchem die Lage aller herrschaftlichen und publiquen Gebäuden, Mühlen, Brücken, Strassen und Gassen, ingleichen der Ein- und Ausflus des Ocker-Stroms, samt seinen Canälen zuersehen sind / zum Nuzen und Gebrauch vor Reisende u[nd] Fremde eingerichtet von M. Counradi, Ingenieur, und heraus gegeben von Tob. Conr. Lotter, kays. Geogr. – In Augspurg [Augsburg] : Tob. Conr. Lotter, [nach 1758]. – 1 Plan : Kupferdruck ; 49 x 57 cm Titeltasche oben rechts, Kartuschen mit Legenden unten links und rechts. Koloriert

Ryh 8617 : 35

16048 Topographischer Entwurf der königl. grosbritan[n]ische[n] Vestung und Universitæts Statt Göttingen mit den umliegenden Feldern, Bergen und Gegenden / auf des richtigste verfertigt von Matthæus Seutter kayserl: Geographus ; Tob. Conr. Lotter fc. – In Augspurg [Augsburg] : Matthæus Seutter, [um 1740]. – 1 Plan : Kupferdruck ; 46 x 56 cm
Titelkartusche oben links, Massstabsleiste unten Mitte, Legende unten. Koloriert **Ryh 8617 : 36**

16049 Goettinga : urbs munitissima et splendida electoratus Brunsvico-Luneburgici academia Georgia Augusta incluta / accurate ære repæsentata à Matth. Seuttero geogr. cæsar. – Aug. Vind. [Augsburg] : Matth. Seutter, [zwischen 1730 und 1740]. – 1 Plan : Kupferdruck ; 37 x 56 cm, Bildgrösse 49 x 56 cm
Stadtansicht unten ("Goettingen", 12 x 56 cm). Titelkartusche oben rechts, Wappen oben links, Legendenkartuschen rechts und links. Plan koloriert **Ryh 8617 : 37**

16050 Accurata et novissima repræsentatio ichnographica Hannoveræ sedis urbis et electoralis Brunsvico-Luneburgensis : cum gratia et privile: S. R. I. vicariat[us] in partib[us] Rheni Sveviæ et juris Franconici = Hannover : die churfürstl. braunschweig-lüneburg: Haupt u[nd] Residentz Stadt an der Leine gelegen / æri incidit et excudit Tob. Conradus Lotter geograph. – Aug. Vind. [Augsburg] : Tob. Conrad Lotter, [nach 1758]. – 1 Plan : Kupferdruck ; 42 x 56 cm, Bildgrösse 48 x 56 cm
Titelkartusche oben links, Wappenkartuschen oben links, oben rechts und unten links, Erläuterungen rechts ("Historische und geographische Beschreibung der Stadt Hannover"), Legende unten. Koloriert **Ryh 8617 : 38**

16051 Delineatio ichnographica Nienburgi ad Visurgim comitatus Hoyensis metropolis munitissimæ serenissimo electori Brunsvico-Luneburgensi subjectæ : cum priv. s. vicariat. in partibus Rheni, Suev. et Franc. juris = Nienburg an der Weser : die churf. braunschweig-lüneburg: Stadt und Vestung in der Grafschaft Hoya / sumtibus et stilo Tob. Conr. Lotter, chalc. et geogr. – Aug. Vind. [Augsburg] : Tob. Conr. Lotter, [nach 1758]. – 1 Karte : Kupferdruck ; 48 x 57 cm
Titelkartusche oben links, Legenden oben Mitte und unten links, Massstabsleisten unten Mitte. Koloriert **Ryh 8617 : 40**

16052 Plan de la ville et citadelle de Harbourg et les attaques des Hannovriens. – A Paris : chez Le Rouge rue des Augustins, 1758. – 1 Plan : Kupferdruck ; 32 x 37 cm
Erläuterungen links **Ryh 8617 : 42**

16053 Lüneburgum ad flumen Elmenaw : ex rudibus Bardovicibus aucta, in societatem hanseaticarum recepta, hodie in ditone regis Angliæ et electoris Hanoveranensis posita : cum gratia et privil. S. R. I. vicariatus, in partibus Rheni, Sveviæ, et juris Franconici = Lüneburg / opera et sumptibus Matth. Seutter sac. cæs. may. geogr. – In Augspurg : anjezo in Verlag bey Tobias Conrad Lotter Geogr., [nach 1758]. – 1 Plan : Kupferdruck ; 33 x 56 cm, Bildgrösse 49 x 56 cm

Stadtansicht unten ("Lüneburg", 14 x 56 cm). Titel oben, Erläuterungen oben links, Wappen oben rechts, Legende unten rechts. Plan koloriert **Ryh 8617 : 43**

16054 Grund=Riss der freyen nieder=sächsischen Creiss und bischöflichen Residenz Stadt Hildesheim, nebst dem Berg Flecken St Mauritii / gezeichnet von Iohan[n] Georg Wilhelm Wiehen ; verfertigt und verlegt von Tobias Conrad Lotter Geographo. – In Augspurg : Tobias Conrad Lotter, [nach 1758]. – 1 Plan : Kupferdruck ; 48 x 41 cm, Bildgrösse 48 x 57 cm
Titelkartusche oben rechts, Legenden links und rechts, sowie unten rechts, Wappenkartusche unten Mitte. Plan koloriert **Ryh 8617 : 44**

16055 Die herzogl: holstein gottorp: Residenz- See- und Handelstadt Kiel : sambt dessen Hafen in einem accuraten Plan und Prospect entworfen : cum s. cæs. maj. pr. = Sereniss. ducis Holsato-Gottorpiensis sedes et celebre emporium Kilonium / prostat in Officina Homan[n]iana. – [Nürnberg] : [Homännische Erben], [nach 1730]. – 1 Plan : Kupferdruck ; 33 x 47 cm, Bildgrösse 54 x 47 cm
Nebenkarte unten ("Kieler Haafen oder Föhr", 15 x 47 cm). 2 Stadtansichten ("Prospect, wie solcher von der Seyte des Seehafens anzusehen", "Prospect, wie solcher von der Land Seyte zu sehen", je 7 x 23 cm) zwischen Plan und Nebenkarte. Titelkartusche Mitte rechts, Legenden oben links und rechts. Nordwesten oben. Koloriert **Ryh 8617 : 45**

16056 Grund=Riss der kayserlichen und des Heil. Röm. Reichs freyen Stadt Lübeck / herausgegeben von Tob. Conr. Lotter Geogr. – In Augspurg : [Tobias Konrad Lotter], [nach 1758]. – 1 Plan : Kupferdruck ; 33 x 57 cm, Bildgrösse 48 x 57 cm
Ansicht unten ("Lübeck", 14 x 57 cm, mit Legende). Titelkartusche oben rechts, Legenden links und unten rechts. Plan koloriert **Ryh 8617 : 46**

16057 Prospect und Grundris der keiserl. freyen Reichs und Ansee Stadt Hamburg samt ihrer Gegend : cum privilegio sac. cæs. majest. / edirt durch Ioh. Bapt. Homann. – In Nürnberg : [Johann Baptist Homann], [zwischen 1702 und 1715]. – 1 Plan : Kupferdruck ; 34 x 58 cm, Bildgrösse 49 x 58 cm
Stadtansicht unten ("Prospect der Stadt Hamburg gegen Mittag anzusehen", 15 x 38 cm). Nebenkarte oben rechts (8 x 14 cm), Titel oben, Massstabsleiste und Legende oben links. Plan koloriert **Ryh 8617 : 47**

16058 Des Heil: Röm: Reichs freye Handels- u. Hansee Stadt Hamburg in einem accuraten Plan u: Prosp: = Plan de la ville imperiale d'Hamburg / entworfen u: edirt v: Homænn: Erben. – [Nürnberg] : [Homännische Erben], [nach 1730]. – 1 Plan : Kupferdruck ; 32 x 56 cm, Bildgrösse 49 x 56 cm
Stadtansicht (15 x 56 cm) und Legende unten, Titel oben, Wappen oben links und rechts. Plan koloriert **Ryh 8617 : 48**

16059 Prospect und Grundris der keiserl. freyen Reichs und Ansee Stadt Bremen samt ihrer Gegend / edirt durch Ioh. Bapt. Homann. – In Nürnberg : [Johann Baptist Homann], [zwischen 1702 und 1715]. – 1 Plan : Kupferdruck ; 35 x 57 cm, Bildgrösse 48 x 57 cm

Ansicht unten Mitte ("Die Stadt Bremen", 11 x 36 cm), bildliche Darstellungen unten links und unten rechts. Titel oben, Legende oben links. Plan koloriert
Ryh 8617 : 49

16060 Brema, S. rom. imp. civitas libera, : cum primariis ædificiis, plateis, foris templis = Grundriss des H: R. Reichs freyen Stadt Bremen / ichnographice delineata a Matthæo Seuttero, geogr. cæsareo aug. vind. – In Augsburg : anjezo in Verlag bey Tobias Conrad Lotter Geogr, [nach 1758]. – 1 Plan : Kupferdruck ; 47 x 57 cm Titel oben, Wappenkartusche oben links. Legenden oben rechts und unten. Plan koloriert
Ryh 8617 : 50

21.18 Obersachsen, Sachsen • Upper Saxony, Saxony

16061 Circulus Saxonie superioris, 1. Teil. – [Versch. Orte], 1716–1783. – 34 Kt. (in Sammelband) ; 53 cm Systematische Gliederung nach Ryhiner: Sammelatlas, Bd. 18
Ryh 8618

16062 Imperii Romano-Germanici in svos statvs et circvlos divisi tabvla generalis = L'Allemagne, distinguée en ses cercles [et] subdivisée en ses etats : contenant son etendue presente : rectifiée [et] methodiquement enluminee suivant les elements de geographie de Mr. Schatz / in usus iuventutis erudiendæ accommodata a Ioh. Bapt. Homanno s. c. m. geographo Reg. boruss. societ. scient. sodali. ; D. A. Hauer sc. – [Ca. 1:2600000]. – Norimbergæ [Nürnberg] : [Johann Baptist Homann], [nach 1716]. – 1 Karte : Kupferdruck ; 44 x 51 cm Titelkartusche (lateinisch) oben links, französischer Titel oben, Massstabsleisten oben rechts. Legende unten ("l'explication des couleurs"). Koloriert
Ryh 8618 : 1

16063 Der südliche Theil des ober-sächsischen Kreises die chur- und fürstl. sächsische und andere hierhergehörige Länder vorstellend : mit kayserl. allergnädigster Freyheit / aufs neue entworfen von F. L. Güssefeld und herausgegeben von den Homännischen Erben. – [Ca. 1:690000]. – Nürnberg : Homännische Erben, 1783. – 1 Karte : Kupferdruck ; 43 x 56 cm Lateinische Titelvariante oben: "Circuli superioris Saxonie pars meridionalis, ducatum, electoratum [et] principatus ducum Saxonie, princip. Anhalt, comit. Schwarzburg, Mansfeld, Stolberg [et]cc.". Nullmeridian: Ferro. Koloriert
Ryh 8618 : 3

16064 Neue Karte des Kurfürstenthums Sachsen und sämtlicher incorporirter Lande : darinnen enthalten die VII. Kreisse, als I. der Kuhr, II. Meisnische, III. Leipziger, IV. Thüringische, V. Ertzgebürgische, VI. Voigtländische, und VII. der Neüstädtische Kreiss : nebst denen Stifffern Naumburg, Zeitz, und Merseburg : ingl: I. die Marggraffthümer Ober und Nieder Lausitz und II. die gefürstete Graffschafft Henneberg : nebst allen angrenzenden Landen, und denen Fürstenthümern und Herrschafften des fürstl: Hauses Sachsen, desgl: auch angemerckten Post-Strassen, Stationen und andern Strassen : mit königl: und churfürstl: sachss: Privilegio. – [Ca. 1:480000]. – In Amsterdam : by Petrus Schenk, 1758. – 1 Karte : Kupferdruck ; 49 x 72 cm. – (Neuer

sächsischer Atlas, enthaltend die sieben Kreise des Kurfürstenthums Sachsen)

Ursprungswerk: "Neuer sächsischer Atlas, enthaltend die sieben Kreise des Kurfürstenthums Sachsen" von Pieter Schenk (erstmalig 1752). Koloriert
Ryh 8618 : 4

16065 Der südliche Theil des ober-sächsischen Kreises die chur- und fürstl. sächsische und andere hierhergehörige Länder vorstellend : mit kayserl. allergnädigster Freyheit / aufs neue entworfen von F. L. Güssefeld und herausgegeben von den Homännischen Erben. – [Ca. 1:690000]. – Nürnberg : Homännische Erben, 1783. – 1 Karte : Kupferdruck ; 43 x 56 cm Lateinische Titelvariante oben: "Circuli superioris Saxonie pars meridionalis, ducatum, electoratum [et] principatus ducum Saxonie, princip. Anhalt, comit. Schwarzburg, Mansfeld, Stolberg [et]cc.". Nullmeridian: Ferro. Koloriert
Ryh 8618 : 5

16066 Plan oder Tabelle von der jetzigen Eintheilung der chursächsischen Lande in Kreysse und Aemter : worinnen das chur und fürstl. Haus Sachsen sich theilet von denen beyden Printzen Ernesto und Alberto als Söhnen Churfürst Friederici des Sanftmüthigen ... – [S.I.] : [s.n.], [zwischen 1740 und 1790]. – 1 Blatt : mehrfarbig ; 64 x 92 cm Handgeschriebene Tabelle mit 10 Spalten ("I. Der Chur Creÿss", "II. Der Meisnische Creÿss", "III. Ertz Gebürgische Creÿss", "IV. Der Leipziger Creÿss", "V. Thüringscher Creÿss", "VI. Voigtländische Creÿss", "VII. Neustädtische Creÿss", "VIII. Marggr.thum Ober Lausitz", "IX. Marggr.thum Nieder Lausitz", "X. An Chur Sachsen liegende Ländere")
Ryh 8618 : 6

16067 Geographische Abbildvng des gantzen Umfangs der Marggrafschaft Meissen : wie solche grösten Theils unter churf. saechs. sowohl als anderer Reichs-Fürsten und Reichs-Grafen Lands Hoheit heutiger Zeit beherrschet wird = Carte du margraviat de Misnie / aus Zürnerischen und andern Hülfsmitteln von einem Liebhaber verzeichnet und heraus gegeben von Homaennischen Erben. – [Ca. 1:420000]. – [Nürnberg] : Homaennische Erben, 1762. – 1 Karte : Kupferdruck ; 46 x 52 cm Titelkartusche mit Erläuterungen unten rechts. Nullmeridian: Ferro. Koloriert
Ryh 8618 : 7

16068 [Landgraviatus Thuringiæ tabula generalis in suos principatvs et statvs accurate divisa.] Landgraviat[us] Thuringiæ tabula gener[a]lis in suos principatvs et sta[t]vs accurate divi[sa] / per Ioh. Bapt. Homa[nn] ; multis in locis augmentata longeque priori editione correctior facta hæc Thuringiæ tabula, A. D. 1729 per Ioh. Christ. Homannum M. D. et phys: ord. – Noviter hæc tabula auctior [et] correctior reddita est studio Friderici Christiani Lesseri. – [Ca. 1:350000]. – Noriberg [Nürnberg] : curantibus Homannianis Heredibus, A. 1738. – 1 Karte : Kupferdruck ; 47 x 56 cm Legende ("Tabula significatoria colorum") unten links. Koloriert
Ryh 8618 : 8

16069 [Consistorii Wittebergensis tabula geographica.] Regiæ celsitvdini sereniss. principi ac dno Frider. Christiano Leopoldo princ. Pol. et Lith. reg. princ. elect. ac duci Sax. dno. svo longe clementiss. consistorii

Wittebergensis tabvlam hanc geographicam = Carte du consistoire de Witteberg / svmma mentis pietate consecraviv svbiectissimvs servvvs Ioannes Ehrenfried Vierenklee ; Homan. Hered. cvra et stvdiis. – [Ca. 1:250000]. – [Nürnberg] : [Homännische Erben], 1749. – 1 Karte : Kupferdruck ; 43 x 54 cm
Nullmeridian: Ferro. Koloriert **Ryh 8618 : 9**

16070 [Consistorii Wittebergensis tabula geographica.] Regiae celsitvdini sereniss. principi ac dno Frider. Christiano Leopoldo princ. Pol. et Lith. reg. princ. elect. ac dvcı Sax. dno. svo longe clementiss. consistorii Wittebergensis tabvlam hanc geographicam = Carte du consistoire de Witteberg / svmma mentis pietate consecraviv svbiectissimvs servvvs Ioannes Ehrenfried Vierenklee ; Homan. Hered. cvra et stvdiis. – [Ca. 1:250000]. – [Nürnberg] : [Homännische Erben], 1749. – 1 Karte : Kupferdruck ; 43 x 54 cm
Nullmeridian: Ferro. Koloriert **Ryh 8618 : 10**

16071 Besondere Land Karte des Herzogth. od. Chvrkreises Sachsen : welcher aus den Aemtern Annaberg, Beltzig, Bitterfeld, Gräfenhainchen, Liebenwerda, Pretsch, Seyda, Schlieben, Schweiniz, Daame, Iuterbock, Gom[m]ern, u. Creis Amt Witemberg zusam[m]en gesezet ist : nebst den Grafsch. Barby u. Baruth wie auch die Herrsch. Sonnenwalde = Mappa geographica exhibens dvcatvm Saxoniae = Carte geographique, ou on fait voir le dvche de Saxonie / ans Licht gestellt von Homaennischen Erben. – [Ca. 1:110000]. – [Nürnberg] : Homaennische Erben, A. 1752. – 1 Karte auf 4 Blättern : Kupferdruck ; 61 x 91 cm
Titelvariante auf zwei der Einzelblätter: "Dvcatvs Saxoniae, dicti circvli electoralis". Nullmeridian: Ferro. Koloriert **Ryh 8618 : 11–14**

Sectio 1 : Sectio I. cum parte septentrionali versus occidentem, ubi praefectura Belzig, praefectura Gomern et comit. Barby cum parte boreali circuli Vitembergensis, nec non confiniis Anhaltinis, Magdeburgius et mediae marchiae repräsentantur. – A. 1752. – 1 Karte ; 31 x 46 cm.

Lateinischer Haupttitel oben

Ryh 8618 : 11

Sectio 2 : Sectio II. cum parte septentrionali versus orientem, ubi videntur praefectura Iuterbock, praefectura Daahme, dynastia Baruth cum boreali parte praefect. Seidæ et circuli Vitemb. orientalis cum confiniis mediae marchiae et Lusatiae inferioris. – 1752. – 1 Karte ; 31 x 46 cm.

Französischer Haupttitel oben

Ryh 8618 : 12

Sectio 3 : Sectio III. vers. merid. et occ. exhibens praefecturam Bitterfeld et praefecturam Graefenhainchen, cum maxima parte circuli Witembergensis, et cum confiniis principatus Anhaltini, et circuli Lipsiensis. – A. 1752. – 1 Karte ; 31 x 46 cm.

Titelkartusche mit deutschem Text unten links, lateinische

Titelvariante oben

Ryh 8618 : 13

Sectio 4 : Sectio IV. versus merid. et orientem repraesentans praefecturam Schweinitz, praefecturam Annaburg, praefecturam Schlieben, praefecturam Pretsch et praefecturam Liebenwerda, cum parte circuli Vitembergensis, una cum dynastia Sonnenwalde et confiniis Lusatiae superioris, nec non circuli Missnensis. – A. 1752. – 1 Karte ; 31 x 46 cm.

Lateinische Titelvariante oben

Ryh 8618 : 14

16072 Delineatio geographica praefectarum Wittebergensis et Gräfenhaynichen : in circulo electorali sitarum, earumq[ue] oppidorum, pagorumque, cum adjacentibus : cum priv: s. reg: pol: et elect. saxon. / cura Matthæi Seutteri, geogr. cæs. ; Tob. Conr. Lotter sculpsit. – [Ca. 1:120000]. – In Augsburg : anjezo im Verlag beÿ Tobias Conrad Lotter Geogr., [nach 1758]. – 1 Karte : Kupferdruck ; 47 x 49 cm
Titelkartusche oben links, Massstabskartusche unten links, Legendenkartusche unten rechts, Ortsregister links und rechts. Koloriert **Ryh 8618 : 15**

16073 Descriptio geographica praefectarum Dœlitsch, Bitterfeld, Zœrbig : cum privil: s. reg: polon: et elect: saxon. / edita cura studioque Matthæi Seutteri, geogr. cæsar: ; Tob. Conr. Lotter sculps. – [Ca. 1:70000]. – In Augsburg : anjezo im Verlag beÿ Tobias Conrad Lotter Geogr., [nach 1758]. – 1 Karte : Kupferdruck ; 48 x 56 cm
Titelkartusche oben links, Massstabskartusche oben rechts, Legendenkartusche unten links. Koloriert **Ryh 8618 : 16**

16074 Praefecturae principatus Querfurtensis, Dahmiana et Iüterboccensis : cum vicinia oppidis, vicis, pagis accurate distincta : cum priv: s. reg: polon: et elect: saxon. / vænit apud Matthæum Seutterum, geogr. cæsar. ; Tob. Conr. Lotter sc. – [Ca. 1:120000]. – In Augsburg : anjezo im Verlag beÿ Tob: Conr: Lotter Geogr., [nach 1758]. – 1 Karte : Kupferdruck ; 49 x 56 cm
Titelkartusche oben links, Ortsregister oben rechts, Legendenkartusche unten links, Massstabskartusche mit Verlagsangaben unten rechts. Koloriert **Ryh 8618 : 17**

16075 Electoratus Saxonici praefecturae Annaburgensis Pretzschens. Torgaviensis Schweinicensis. Mühlbergensis studio geographico : ita depictæ, ut urbes, o[p]pida, vici, pagi, ædes solitar: cum vicina accurate distingui possint : cum privil: s. r. polon: et elect: saxon: / à Matthæo Seuttero geogr. cæsar. ; Tob: Conr: Lotter sculpsit. – [Ca. 1:130000]. – Aug: Vindel: [Augsburg] : [Matthäus Seutter], [zwischen 1740 und 1760]. – 1 Karte : Kupferdruck ; 48 x 50 cm
Titelkartusche oben links, Legendenkartusche unten links, Massstabskartusche unten rechts, Ortsregister links und rechts. Koloriert **Ryh 8618 : 18**

16076 Geographische Abzeichnung der in dem meissnischen Creiss des Churfürstenthumbs Sachsen liegenden Dioeces oder Superintendentur Grossen Hayn : sambt ihren Stätten, Flecken und Dorffschafften in welcher gegend ihro konigl. Maj. in Pohl. u[nd] churfurstl. Durchl. zu Sachsen Fridericus Augustus im Monat Maj und Iunio A. 1730 beÿ dem grossen und verwunderungs=würdige[n] Campement dero gesamten sächsischen Armee, nebst denen anwesenden Höchsten und Hohen königlich. u[nd] fürstlich. auch andern grossen Standes Persohnen dero Quartier genohmen : cum gratia et privil. S. R. I. vicariatus, in partibus Rheni, Sveviae et juris Franconici / nach einem accuraten Abriss in Kupfer gestochen und verlegt von T. Conr. Lotter, Geogr. – [Ca. 1:130000]. – In Augsp. [Augsburg] : [Tobias Konrad

Lotter], [nach 1758]. – 1 Karte : Kupferdruck ; 33 x 54 cm, Bildgrösse 50 x 58 cm
5 Ansichten oben (zusammen 5 x 56 cm), 4 Ansichten unten (zusammen 9 x 56 cm). Titeltkarte rechts, Legenden unten links und rechts. Karte koloriert **Ryh 8618 : 19**

16077 Circuli Misnici præfecturæ quatuor cum Nossensi Oschazensi Wurcena geographica et topographica accuratione plenissime descriptæ / a Alberto Carolo Seuttero geographo cæsareo. – [Ca. 1:120000]. – Aug. Vindel. [Augsburg] : [Albrecht Carl Seutter], 1760. – 1 Karte auf 2 Blättern : Kupferdruck ; 55 x 70 cm, Bildgrösse 56 x 98 cm
Titeltkarte oben rechts, Legende unten links, Ortsregister rechts und links. Koloriert **Ryh 8618 : 20–21**

1760. – 1 Karte ; 55 x 35 cm. **Ryh 8618 : 20**

1760. – 1 Karte ; 55 x 36 cm. **Ryh 8618 : 21**

16078 Accuratissima delineatio geographica diœcesis ac præfecturæ Dresdensis : cujus urbes, oppida et pagi, loca item contermina, et quæ in singulis notatu digniora videntur exactiori methodo geometrice designata sistuntur : cum privil. s. maj. polon. et elect. saxon. / per Matthæum Seutterum s. c. m. geogr. ; Tob. Conr. Lotter sculpsit. – [Ca. 1:120000]. – Aug. Vind. [Augsburg] : [Matthäus Seutter], [zwischen 1740 und 1760]. – 1 Karte : Kupferdruck ; 47 x 39 cm, Bildgrösse 49 x 59 cm
Massstabskarte oben rechts, Wappen unten links, Titeltkarte unten rechts, Ortsregister links und rechts. Koloriert **Ryh 8618 : 22**

16079 Exacta delineatio geographica omnium electoratus Saxonici circulo Lipsiensi appartenentium præfecturarum Colditium, Leissnigium, Rochlitzium, præfectura Portæ Grimmensis una cum pluribus aliis finitimis præfecturis : cu. pr. reg. polon. et elect. saxon. / apud Matth. Seutterum, geogr. cæs. ; Tob. Conr. Lotter sculps. – [Ca. 1:120000]. – Aug. Vindel. [Augsburg] : Matth. Seutter, [zwischen 1740 und 1760]. – 1 Karte : Kupferdruck ; 48 x 44 cm, Bildgrösse 50 x 59 cm
Titeltkarte unten links, Massstabskarte unten Mitte, Legendenkarte unten rechts, Ortsregister links und rechts. Koloriert **Ryh 8618 : 23**

16080 Præfectura Lipsiensis delineatione geographica : cum priv. s. reg. maj. pol. elect. sax. / ex observationib[us] accuratissimis descripta a Matth. Seutter geogr. cæsareo ; Tob. Conr. Lotter sc. – [Ca. 1:85000]. – In Augsburg : anjezo im Verlag bey Tob. Conr. Lotter Geogr., [nach 1758]. – 1 Karte : Kupferdruck ; 47 x 48 cm, Bildgrösse 49 x 58 cm
Titeltkarte unten links, Massstabs- und Legendenkarte oben links, Ortsregister links und rechts. Koloriert **Ryh 8618 : 24**

16081 Præfecturæ Saxonicae Wurcensis, Eilenburgensis, Dubensis geographica accuratione, : secundum oppida, vicos, pagos, vicinias descriptæ : cum privileg. s. m. pol. et elect. saxon. / à Matthæo Seuttero, s. c. m. geogr. ; Tob. Conr. Lotter sc. – [Ca. 1:110000]. – In Augsburg : anjezo im Verlag bey Tobias Conrad Lotter Geogr., [nach 1758]. – 1 Karte : Kupferdruck ; 47 x 43 cm, Bildgrösse 49 x 58 cm

Titeltkarte oben rechts, Wappenkarte unten links, Massstabsleiste und Legende oben links, Ortsregister links und rechts. Koloriert **Ryh 8618 : 25**

16082 Episcopatus Numburgensis et Cizensis delineatio geographica : adjectis præfecturis Portensi, Pegaviensi, Tautenburg. et finitimis : cum privileg. s. reg. polon. et elect. saxon. / cura Matth. Seutteri, geogr. cæs. ; Tob. Conr. Lotter sculps. – [Ca. 1:120000]. – Aug. Vindel. [Augsburg] : [Matthäus Seutter], [zwischen 1740 und 1760]. – 1 Karte : Kupferdruck ; 48 x 56 cm
Stadtansicht unten ("Naumburg"), Titeltkarte oben links, Legende oben rechts. Teilweise koloriert **Ryh 8618 : 26**

16083 Mappa geographica circuli Metalliferi electoratus Saxoniae : cum omnibus quæ in eo comprehenduntur Præfecturis, quales sunt I) præfectura Zwickaviensis II.) præf. Schwartzbergensis III.) præf. Chemnitz IV.) præf. Stollberg; V.) præf. Grunheim ... : cum priv. s. m. polon. et elect. saxon. / cura Matth. Seutter, geogr. cæs. ; Tob. Conr. Lotter sculpsit. – [Ca. 1:170000]. – In Augsburg : im Verlag bey Tob. Conr. Lotter Geogr., [nach 1758]. – 1 Karte auf 2 Blättern : Kupferdruck ; 56 x 95 cm
Bildliche Darstellungen unten links und rechts (Bergbau), sowie oben Mitte (Werkzeuge). Titeltkarte oben links, Massstabsleisten oben rechts. Koloriert **Ryh 8618 : 27–28**

[Nach 1758]. – 1 Karte ; 56 x 48 cm. **Ryh 8618 : 27**

[Nach 1758]. – 1 Karte ; 56 x 48 cm. **Ryh 8618 : 28**

16084 Præfecturæ Leucopetranæ delineatio geographica : urbes, oppida, vicos, pagos, limitesque nova ratione complectens : cum privil. reg. pol. elect. sax. / exhibita a Matthæo Seuttero, s. cæs. maj. geographo ; Tob. Conr. Lotter sc. – [Ca. 1:80000]. – In Augsburg : anjezo im Verlag bey Tob. Conrad Lotter Geogr., [nach 1758]. – 1 Karte : Kupferdruck ; 47 x 43 cm
Titel- und Wappenkarte oben links, Legendenkarte oben rechts, Massstabsleiste unten rechts, Ortsregister links und rechts. Koloriert **Ryh 8618 : 29**

16085 Delineatio geographica ditionis Martisburgensis hodie regiis et electoralibus auspiciis florentis : cum privilegio s. reg. maj. polonae elect. sax. / edita à Matth. Seutt. s. c. m. geogr. ; Tob. Conr. Lotter sculps. – [Ca. 1:80000]. – Aug. Vindel. [Augsburg] : Matth[äus] Seutt[er], [zwischen 1740 und 1760]. – 1 Karte : Kupferdruck ; 47 x 55 cm
Titeltkarte unten links, Massstabsleiste oben. Koloriert **Ryh 8618 : 30**

16086 Chorographia territorii Naumburgo-Citiensis : episcopatus olim nomine celebris una cum magna confinium parte / exactissime designata a Ioh. Georg. Schreiberio ; edita curis et impensis Homannianorum Heredum. – [Ca. 1:90000]. – Norib. [Nürnberg] : [Homännische Erben], A. 1732. – 1 Karte : Kupferdruck ; 44 x 53 cm
Koloriert **Ryh 8618 : 31**

16087 [Thvringiae orientalis tabula geographica.] Regiæ celsitudini serenissimo principi ac domino Friderico

Christiano Leopoldo, principi regio poloniæ et lithuanianæ, principi electorali et duci saxonianæ, ... Thuringianæ orientalis tabulam hanc geographicam / summa mentis devotione consecrat subjectissimus devotissimusque servus Iohannes Wilhelmus Zollmann ; curantibus Homannianis Heredibus ; Christ. Fridr. Oetinger sculps. – [Ca. 1:200000]. – [Nürnberg] : [Homännische Erben], A. 1747. – 1 Karte auf 2 Blättern : Kupferdruck ; 61 x 45 cm
Kopftitel: "Sectio inferior, dvcatvm Vinariensem, nec non Isenacensis partes boreales et orientales, principatvm Qverfvrtensem, ut et territorium Erfvrtense, comitatvm Beichlingen, balifiatum Thuringianæ et alia repræsentans". Koloriert

Ryh 8618 : 41

16088 Comitatus Mansfeld : prout ille juris hodie Saxonico-Electorali et Magdeburgici, atque adeo secundum statum novissimum se habet, geographicè ab anonymo delineatus = Die Grafschaft Mansfeld : königl. preuss. und churfürstl. sächsischen Antheils : mit allen darinnen befindlichen Städten, Dorfschaften, Kupferhütten, Bergwerks-Stollen, Berg-Gränzen und Holzungen / ad normam legitimæ designationis reductus a Tob. Majero ; curantibus Homan[n]ianis Heredibus A. 1750. – Emendatior reddita studio domini Biringii reverendi [et] de geographia patria bene merentis pastoris in terris Mansfeldensibus. – [Ca. 1:110000]. – [Nürnberg] : [Homännische Erben], M. Aug. 1751. – 1 Karte : Kupferdruck ; 44 x 52 cm
Nullmeridian: Ferro. Koloriert

Ryh 8618 : 42

16089 Comitatus Stolbergici ad Hercyniam ceterarumq[ue] ad illustriss. comites pertinentium ditionum [et] terrarum ipsis adjacentium geographica descriptio / edita curis Homannianorum Heredum. – [Ca. 1:65000]. – Norimbergæ [Nürnberg] : [Homännische Erben], [ca. 1736]. – 1 Karte : Kupferdruck ; 46 x 55 cm
Deutsche Erläuterungen unten rechts ("Wertherisch Nachricht ... Stolberg, den 22. Oct. 1736, J. F. Penther"). Erläuterungen und Legende oben links, Titeltartusche unten links, Massstabsleiste unten rechts. Nullmeridian: Ferro. Koloriert

Ryh 8618 : 43

16090 Comitatus Hohnstein nec non dynastiarvm Lohra et Klettenberg geographica delineatio : ex originali avthentico desumta, viarumque et postarum cursibus locupletata / studio Homannianorum Heredum. – [Ca. 1:100000]. – [Nürnberg] : [Homännische Erben], A. 1761. – 1 Karte : Kupferdruck ; 43 x 49 cm
Nullmeridian: Ferro. Koloriert

Ryh 8618 : 44

16091 Tractvs Eichsfeldianæ in suas præfecturas divisæ nec non territorii Mvhlhvsani chorographia : cum confiniis Hassianæ [et] principatus Calenbergici quoad partem Goettingensem / excusa studio Homan[n]ianorum Heredum. – [Ca. 1:160000]. – [Nürnberg] : [Homännische Erben], A. 1759. – 1 Karte : Kupferdruck ; 37 x 47 cm
Titeltartusche mit Erläuterungen oben rechts. Koloriert

Ryh 8618 : 45

16092 Nova territorii Erfordiensis in suas præfecturas accurate devisi descriptio / auctore Ioh. Bapt. Homanno. –

[Ca. 1:95000]. – Noriberge [Nürnberg] : [Homännische Erben], anno 1762. – 1 Karte : Kupferdruck ; 45 x 55 cm
Koloriert

Ryh 8618 : 46

16093 S. R. I. comitatus Henneberg : secundum præfecturas [et] modernas dynastias, una cum confini pr: Coburgensi geographicè consignatus [et] in hac tabula editus = Karte der gefürsteten Graffschaft Henneberg = La carte du comté de Henneberg / mappa hæc ad fidem optimorum documentorum moderatore potissimum et direttore illustri domino Ioh. Iacobo Zinckio, consiliario aulico Meinungensi concin[n]ata prodit studio et opera Homan[n]ianorum Heredum ; J. G. Küsel delin. – [Ca. 1:150000]. – Nürnberg : Homännische Erben, A. 1743. – 1 Karte : Kupferdruck ; 46 x 55 cm
Nullmeridian: Ferro. Koloriert

Ryh 8618 : 47

16094 Delineatio geographica territorii celsissimorum S. R. I. comitum Ruthenorum de Plauen utriusque lineæ senioris nempe ac iunioris partem Vogtlandianæ olim ac hodie sic dictæ constituentis / impensis Homannianorum Heredum. – [Ca. 1:140000]. – [Nürnberg] : [Homännische Erben], [nach 1730]. – 1 Karte : Kupferdruck ; 46 x 52 cm
Titeltartusche oben links, Massstabsleiste und Legende oben rechts. Nullmeridian: Ferro. Koloriert

Ryh 8618 : 49

16095 Comitatus Schoenburgensis : in quo celsissimorum comitum de Schoenburg regiones ad circulum Saxonianæ superiorem imperii Romano-Germanici pertinentes et in marchionatu Misnianæ sitæ, subfeuda porro Bohemico-Imperialia, nempe dynastianæ, Glauchau, Waldenburg, Lichtenstein itemq[ue] subfeuda Saxonico-Electorali-Imperialia, nimirum comitatus Hartenstein, et dynastia Stein, una cum adjacentibus reliquis præfecturis Schoenburgensibus, Remissau, Rochsburg, Penig, Wechselburg, Oelsnitz, Ziegelheim, ceu Feudis Saxonice electoraliibus propriis ad districtum Lipsiensem pertinentibus / accuratissime delineatus, à Iohanne Paulo Trenckmann ; edentibus Homannianis Heredibus. – [Ca. 1:120000]. – Norimbergæ [Nürnberg] : [Homännische Erben], A. 1760. – 1 Karte : Kupferdruck ; 45 x 45 cm
Deutsche Erläuterungen unten links. Koloriert

Ryh 8618 : 50

21.19 Obersachsen, Sachsen • Upper Saxony, Saxony

16096 Circulus Saxonianæ superioris, 2. Teil. – [Versch. Orte], 1630–1784. – 19 Kt. (in Sammelband) ; 54 cm
Systematische Gliederung nach Ryhiner: Sammelatlas, Bd. 19

Ryh 8619

16097 Imperii Romano-Germanici in suos status et circulos divisi tabula generalis : c. p. s. c. m. = L'Allemagne, distinguée en ses cercles [et] subdivisée en ses états : contenant son étendue présente : rectifiée [et] méthodiquement enluminée suivant les éléments de géographie de Mr. Schatz / in usus iuventutis erudiendæ accommodata a Ioh. Bapt. Homanno, s. c. m. geographo Reg. boruss. societ. scient. sodali. – [Ca. 1:2500000]. –

Norimbergæ [Nürnberg] : [Johann Baptist Homann], [nach 1716]. – 1 Karte : Kupferdruck ; 44 x 51 cm
Titelkartusche (lateinisch) oben links, französischer Titel oben.
Legende unten ("l'Explication des couleurs"). Koloriert
Ryh 8619 : 1

16098 Der nördliche Theil des obersächsischen Kreises oder die Mark Brandenburg und das Herzogthum Pommern = Tabula marchionatus Brandenburgici [et] ducatus Pomeraniae quæ sunt pars septentrionalis circuli Saxoniae superioris : mit kaiserl. allergn. Privilegio / aufs neue entworfen durch F. L. G. [Franz Ludwig Güssefeld] und ans Licht gestellet von den Homan[n]. Erben ; I. M. Schmidt sc. – [Ca. 1:860000]. – [Nürnberg] : [Homännische Erben], 1780. – 1 Karte : Kupferdruck ; 45 x 57 cm
Nullmeridian: Ferro. Koloriert
Ryh 8619 : 2

16099 Carte de l'electorat de Brandebourg : présentée très humblement à Son Altesse Rojale Monsgr. le Prince Frédéric Guillaume, prince de Prusse [et] marggrave de Brandebourg : avec privilège de Sa Maj. imperiale / par François Louis Gussefeld ; Séb. Dorn sculps. – [Ca. 1:600000]. – [Nürnberg] : par les Heretiers d'Homann, 1773. – 1 Karte : Kupferdruck ; 44 x 59 cm
Titelvariante oben: "Nouvelle carte géographique du marggraviat de Brandebourg". Nullmeridian: Ferro. Koloriert
Ryh 8619 : 4

16100 Charte von der Mittelmark : mit kayserl. allergn. Freyheit = La Moyenne-Marche / dem Herrn Dr. A. F. Büsching königl. preus. Ob. Consistorial Rathe zugeeignet von F. L. Güssefeld ; I. M. Schmidt sc. – [Ca. 1:350000]. – Nürnberg : bey denen Homännischen Erben, 1783. – 1 Karte : Kupferdruck ; 55 x 46 cm
Nullmeridian: Ferro. Koloriert
Ryh 8619 : 6

16101 Pomeraniæ ducatvs tabvla / auctore Eilhardo Lubino ; S. Rogiers sculpsit. – [Ca. 1:930000]. – Amstelodami [Amsterdam] : Guiljelm. Blaeuw excudit, [nach 1630]. – 1 Karte : Kupferdruck ; 36 x 47 cm
Wappenkartusche oben Mitte, Massstabkartusche unten links, Titelkartusche unten rechts. Grenzen koloriert. Auf Papier aufgeklebt
Ryh 8619 : 13

16102 Ducatus Pomeraniæ novissima tabula : in anteriorem et interiorem divisa quatenus subsunt coronis Sueciæ et Borussiae cum insertis et adjacentibus ditionibus / exhibita a Ioh. Baptista Homann. – [Ca. 1:810000]. – Noribergæ [Nürnberg] : [Johann Baptist Homann], [zwischen 1702 und 1715]. – 1 Karte : Kupferdruck ; 47 x 55 cm
Titelkartusche oben Mitte, Massstabkartusche unten rechts. Koloriert
Ryh 8619 : 14

16103 Ducatus Pomeraniæ citerioris et ulterioris principatibus, comitatibus urbibus suis definitae nova et ampla descriptio geographica / aere expressa a Alb. Carolo Seuttero geogr. caesar. – [Ca. 1:250000]. – Aug. Vind. [Augsburg] : Alb. Carl. Seutter, [ca. 1760]. – 1 Karte auf 6 Blättern : Kupferdruck ; 93 x 165 cm

Distanzentabelle ("Meilen Zeiger der berühmtesten Stædte des Herzogthums Pomern") unten links, Titelkartusche unten rechts. Koloriert
Ryh 8619 : 15–20

[Ca. 1760]. – 1 Karte ; 47 x 55 cm. **Ryh 8619 : 15**
[Ca. 1760]. – 1 Karte ; 47 x 55 cm. **Ryh 8619 : 16**
[Ca. 1760]. – 1 Karte ; 47 x 55 cm. **Ryh 8619 : 17**
[Ca. 1760]. – 1 Karte ; 47 x 55 cm. **Ryh 8619 : 18**
[Ca. 1760]. – 1 Karte ; 47 x 55 cm. **Ryh 8619 : 19**
[Ca. 1760]. – 1 Karte ; 47 x 55 cm. **Ryh 8619 : 20**

16104 Rvgia insvla ac ducatvs / accuratissimè descripta ab E. Lubino. – [Ca. 1:270000]. – Amsterdami : apud Guiljelmum Blaeuw, [nach 1631]. – 1 Karte : Kupferdruck ; 36 x 43 cm
Wappen rechts und links, Titelkartusche unten links. Koloriert
Ryh 8619 : 27

16105 Insulæ et principatus Rugiæ cum vicinis Pomeraniæ littoribus nova tabula / edita à Ioh: Baptista Homanno sacrae cæsareæ majestatis geographo. – [Ca. 1:210000]. – Noribergæ [Nürnberg] : [Johann Baptist Homann], [nach 1716]. – 1 Karte : Kupferdruck ; 46 x 56 cm
Titelkartusche oben links, Massstabsleisten oben rechts. Koloriert
Ryh 8619 : 28

16106 Dresda ad Albim : Saxoniae superioris metropolis, ac magnifica ducis electoris et regis Poloniae sedes = Dresden an der Elb : cum gratia et privil. S. R. I. vicariat[us] in part Rheni, Sveviæ et juris Franconici / opera et sumptibus Matth. Seutteri, sac. cæs. may. geogr. augustani. – In Augspurg [Augsburg] : anjezo in Verlag bey Ioh. Michael Probst Chalcogr., [nach 1758]. – 1 Plan : Kupferdruck ; 37 x 47 cm, Bildgrösse 48 x 55 cm
Stadtansicht unten ("Die königl. u[nd] churfürstl. sächsische Haupt u[nd] Residentz Stadt und Vestung Dresden", 11 x 55 cm). Erläuterungen und Legende links, Titel oben. Plan koloriert
Ryh 8619 : 31

16107 [Grvndriss der Stadt Leipzig.] Denen hoch edelgebohrnen Magnificis hoch edlen Vesten u. hochgelahrten auch hochweisen Herren, Herren Bvrgemeistern Proconsulibus, Baumeistern, Syndico, Stadt-Richtern und andern hochansehnl. Assessoribus des hochlöbl. Stadt-Regiments u. deroselben Gerichte wird dieser Grvndriss der Stadt Leipzig ehrerbietigst gewiedmet / von den Homaennischen Erben. – [Nürnberg] : Homännische Erben, A. 1749. – 1 Plan : Kupferdruck ; 51 x 55 cm
Titel- und Wappenkartusche oben rechts. Koloriert **Ryh 8619 : 33**

16108 Plan von der fürstlich. sächsischen Residentz Stadt Weimar : gemessen im Jahr 1782 : mit kaiserl. allergnæd. Privilegio / aufgenom[m]en von F. L. Güssefeld, und zu finden bey denen Homännischen Erben. – In Nürnberg : Homännische Erben, 1784. – 1 Plan : Kupferdruck ; 42 x 53 cm
Legende und Erläuterungen oben links. Koloriert **Ryh 8619 : 36**

16109 Die hochfürstliche Residentz Frieden-Stein und Haupt Stadt Gotha : cum gratia et privil. S. R. I. vicariatus, in partibus Rheni, Sveviæ, et juris Franconici / verfertigt

und verlegt von Matthæo Seutter ihro röm. kaiserl. Maj. Geogr. ; H. A. Koenig delineavit. – In Augsp. [Augsburg] : [Matthäus Seutter], [zwischen 1740 und 1760]. – 1 Vogelschauplan : Kupferdruck ; 48 x 56 cm
Titel- und Wappenkartusche oben, Legende unten links. Koloriert
Ryh 8619 : 37

16110 Prospect und Grundriss der Stadt und Universität Iena : nebst der herum liegenden angenehmen Gegend und denen ruinirten Bergschlössern : mit allergnæd. Privilegio. – Nürnberg : bey denen Homänn. Erben, 1766. – 1 Plan : Kupferdruck ; 45 x 44 cm, Bildgrösse 54 x 44 cm
5 Ansichten unten ("Das zerstörte Schloss Lobdeburg", "Schloss Greifberg ruinirt", "Das ruinirte Schloss Windberg ...", "Das Schloss Kirchberg ...", "Gleisberg wovon die Rudera noch zusehen", je ca. 8 x 9 cm). Koloriert
Ryh 8619 : 38

16111 Prospectus sedis principalis, et celeberrimæ universitatis studiorum Ienæ, ex septentrionali plaga intuentibus conspicuæ = Prospect der fürstl. Residenz und berühmten Universität Stadt Iena, wie diese von Norden sich præsentiret. Prospectus Ienæ, urbis principalis et academicæ ex meridionali plaga obuius = Prospect der fürstl. Residenz u. Universität Stadt Iena, wie solche sich von Mittag darstelllet / Albertus Carolus Seutterus geographus cæsareus. – Aug. Vind. [Augsburg] : [Albrecht Carl Seutter], [ca. 1760]. – 2 Ansichten auf 1 Blatt : Kupferdruck ; je ca. 22 x 55 cm, Bildgrösse 48 x 55 cm
Ansicht von Norden oben, Ansicht von Süden unten, Legende jeweils unten rechts. Koloriert
Ryh 8619 : 39

16112 Erfordiae primariae Thuringiae vrbis novissima ichnographia = Erfvrth, der Haupt Stadt in Thuringen neuester mit Fleiss gefertigter Grundriss / cura [et] studio prodiit C. A. Molitoris cantoris et canonici col: eccl. B. M. V. ; excudentibus Homan[n]ianis Heredibus. – Norimbergæ [Nürnberg] : [Homännische Erben], a.o 1745. – 1 Plan : Kupferdruck ; 35 x 56 cm, Bildgrösse 51 x 56 cm
Stadtansicht unten (13 x 56 cm). Plan koloriert
Ryh 8619 : 40

16113 Stetinum celeberrima et munitissima Pomeraniæ citerioris metropolis ac emporium florentissimum : cum gratia et privil. S. R. I. vicariat[us] in partib[us] Rheni, Sveviæ, et juris Franconici = Stettin die weitberühmtest und überaus feste Haupt Stadt, auch florisanter Handels=Plaz in Vor Pom[m]ern / cura et sumtibus Matthæi Seutteri, sac. cæs. et reg. cathol. majest. geogr. – In Augspurg : anjezo in Verlag bey Tobias Conrad Lotter Geogr., [nach 1758]. – 1 Vogelschauplan : Kupferdruck ; 34 x 57 cm, Bildgrösse 48 x 57 cm
Stadtansicht unten: "Stettin in Pommern" (12 x 57 cm). Titel oben, Legendenkartusche Mitte links. Plan koloriert
Ryh 8619 : 47

16114 Prospect, Grundris und Gegent der königl. schwed. Vestung Stralsund : wie solche den 15 Julij a.o 1715 von den nordischen hohen Allijrten ist belagert worden / von (tit.) Herrn Daniel Heer königl. poln. und churf. säx. Ingenieur-Major abgezeichnet, und von Ioh.

Bapt. Homann der rom. keis. Maj. Geographo in Nürnberg heraus gegeben. – Nürnberg : [Johann Baptist Homann], [nach 1716]. – 1 Plan : Kupferdruck ; 36 x 57 cm, Bildgrösse 49 x 57 cm
Nebenkarte oben links ("Vorstellung verschiedener Attaques zur See und der Penemunder Schanz", 31 x 25 cm). Ansicht unten ("Stralsund", 11 x 57 cm), bildliche Darstellungen unten links und rechts. Titel oben. Plan koloriert
Ryh 8619 : 48

16115 Plan de la ville de Stralzund : capitale de la Pomeranie svedoise : assiégé par les armées du roy du Dannemark du roy du Prusse et des troupes du roy de Pologne = Plan van de stadt Straelzund. – A La Haye : mis au jour chez Pierre Husson, 1715. – 1 Plan : Kupferdruck ; 41 x 54 cm
Ryh 8619 : 49

21.20 Böhmen, Mähren • Bohemia, Moravia

16116 Bohemia, Moravia. – [Versch. Orte], 1702–1776. – 29 Kt. (in Sammelband) ; 54 cm
Systematische Gliederung nach Ryhiner: Sammelatlas, Bd. 20
Ryh 8620

16117 Imperii Romano-Germanici in svos statvs et circvlos divisi tabvla generalis : c. p. s. c. m. = L'Allemagne, distinguée en ses cercles [et] subdivisée en ses etats : contenant son etendue presente : rectifiée [et] methodiquement enluminée suivant les elements de geographie de Mr. Schatz / in usus iuventutis erudiendæ accommodata a Ioh. Bapt. Homanno s. c. m. geographo Reg. boruss. societ. scient. sodali. – [Ca. 1:2600000]. – Norimbergæ [Nürnberg] : [Johann Baptist Homann], [nach 1716]. – 1 Karte : Kupferdruck ; 44 x 51 cm
Titelkartusche (lateinisch) oben links, französischer Titel oben. Legende unten ("l'explication des couleurs"). Koloriert
Ryh 8620 : 1

16118 Regni Bohemiae, dvc. Silesiae, marchionatvum Moraviae et Lvsatiae tabula generalis : c. p. s. c. m. = Carte des etats de Boheme, avec le souverain dvce de Silesie / ex mensurationibus geodeticis Mulleri, Wilandii aliorumque ad normam observationum astronomicarum adaptatis deprompta et designata, a Tob. Majero mathem. cult. ; edentibus Homan. Heredibus, A. 1747. – [Ca. 1:970000]. – Norimbergæ [Nürnberg] : [Homännische Erben], 1748. – 1 Karte : Kupferdruck ; 47 x 53 cm
Koloriert
Ryh 8620 : 2

16119 Regni Bohemiae, dvc. Silesiae, Marchionatvum Moraviae et Lvsatiae tabula generalis : c. p. s. c. m. = Carte des etats de Boheme, avec le souverain dvce de Silesie / ex mensurationibus geodeticis Mulleri, Wilandii aliorumque ad normam observationum astronomicarum adaptatis deprompta et designata, a Tob. Majero mathem. cult. ; edentibus Homan. Heredibus, A. 1747. – [Ca. 1:970000]. – Norimbergæ [Nürnberg] : [Homännische Erben], 1748. – 1 Karte : Kupferdruck ; 47 x 53 cm
Nullmeridian: Ferro. Koloriert. Legende mit handschriftlichen Ergänzungen
Ryh 8620 : 3

16120 Bohemiae regnum in XII circulos divisum : cum com. Glac. et distr. Egerano ceterisq[ue], circumjacentibus

terris = Le royaume de Boheme divise en XII cercles :
 appellees 1) Saatz, 2) Leitmeritz, 3) Bunzel, 4)
 Königsgrätz, 5) Chrudim, 6) Czaslau, 7) Kaurzim, 8)
 Rakonitz, 9) Pilsen, 10) Beraun, 11) celui de Prachin, 12)
 celui de Bechin, d'ou appartient aussi la comte de Glatz
 [et] le pays d'Eger / ex Müllerianis aliisq[ue]
 chorographicis subsidiis delineatum nunc noviter revisum
 et emendatum per Homannianos Heredes. – [Ca.
 1:680000]. – [Nürnberg] : [Homännische Erben], [nach
 1730]. – 1 Karte : Kupferdruck ; 46 x 54 cm
 Titeltartusche oben rechts, französischer Paralleltitel oben,
 Erläuterungs- und Massstabskartusche unten links. Bemerkung
 unten: "On a marqve aussi dans cette carte les cercles d'Elnbogen,
 de Slany, et de la Moldau qv'on dit etre de l'institution de Charles
 IV.". Nullmeridian: Ferro. Koloriert **Ryh 8620 : 4**

16121 Die Gegend um Prag, oder der alte Prager Kreys :
 nebst den angränzenden Landschafften des Rakonizer,
 Boleslawer u. Kaurzimer Cr. = Les environs de Prague :
 ou sont marqués les limites des cercles et des provinces
 selon la carte de Mr. Müller et selon la division ancienne
 de l'institution de Charles IV. / aus dem müllerischen und
 andern Original genom[m]en u. ans Tagslicht gestellt von
 Hom. Erb. – [Ca. 1:140000]. – [Nürnberg] :
 [Homännische Erben], a. 1742. – 1 Karte : Kupferdruck ;
 48 x 58 cm
 Koloriert **Ryh 8620 : 6**

16122 Regni Bohemiæ circulus Boleslaviensis : c. p. s. c.
 m. / ex Müllerianis aliisque recentissimis subsidiis
 chorographice designatus ut et secundum statum politicum
 modernum expressus et in lucem editus ab Homannianis
 Heredibus. – [Ca. 1:220000]. – [Nürnberg] :
 [Homännische Erben], 1770. – 1 Karte : Kupferdruck ;
 49 x 50 cm
 Koloriert **Ryh 8620 : 7**

16123 Regni Bohemiæ circulus Reginohradecensis : c. p.
 s. c. m. / ex Müllerianis aliisque recentissimis subsidiis
 chorographice designatus ut et secundum statum politicum
 modernum expressus et in lucem editus ab Homannianis
 Heredibus ; D. A. Hauer fc. Norimb. – [Ca. 1:230000]. –
 [Nürnberg] : [Homännische Erben], 1770. – 1 Karte :
 Kupferdruck ; 44 x 58 cm
 Koloriert **Ryh 8620 : 8**

16124 Regni Bohemiæ circulus Chrudimensis : c. p. s. c.
 m. / ex Müllerianis aliisque recentissimis subsidiis
 chorographice designatus ut et secundum statum politicum
 modernum expressus et in lucem editus ab Homannianis
 Heredibus. – [Ca. 1:190000]. – [Nürnberg] :
 [Homännische Erben], a.o 1772. – 1 Karte : Kupferdruck ;
 45 x 53 cm
 Koloriert **Ryh 8620 : 9**

16125 Regni Bohemiæ circulus Czaslaviensis : c. p. s. c.
 m. / ex Müllerianis aliisque subsidiis recentissimis
 chorographice designatus, ut et secundum statum
 politicum modernum expressus, et in lucem editus ab
 Homannianis Heredibus. – [Ca. 1:190000]. – [Nürnberg] :

[Homännische Erben], 1773. – 1 Karte : Kupferdruck ;
 44 x 53 cm
 Koloriert **Ryh 8620 : 10**

16126 Regni Bohemiæ circulus Kaurzimensis : c. p. s. c.
 m. / ex Müllerianis aliisque recentissimis subsidiis
 chorographice designatus ut et secundum statum politicum
 modernum expressus et in lucem editus ab Homannianis
 Heredibus. – [Ca. 1:180000]. – [Nürnberg] :
 [Homännische Erben], 1773. – 1 Karte : Kupferdruck ;
 48 x 54 cm
 Koloriert **Ryh 8620 : 11**

16127 Regni Bohemiæ circulus Bechinensis : c. p. s. c.
 m. / ex Müllerianis aliisque recentissimis subsidiis
 chorographice designatus ut et secundum statum politicum
 modernum expressus et in lucem editus ab Homannianis
 Heredibus. – [Ca. 1:270000]. – [Nürnberg] :
 [Homännische Erben], a.o 1773. – 1 Karte : Kupferdruck ;
 49 x 58 cm
 Koloriert **Ryh 8620 : 12**

16128 Regni Bohemiæ circulus Prachinensis : c. p. s. c.
 m. / ex Müllerianis aliisque subsidiis chorographice
 designatus atque secundum statum politicum modernum
 expressus editus curis Homannianorum Heredum. – [Ca.
 1:210000]. – Norimbergae [Nürnberg] : [Homännische
 Erben], anno 1776. – 1 Karte : Kupferdruck ; 47 x 55 cm
 Koloriert **Ryh 8620 : 13**

16129 Regni Bohemiæ circulus Pilsnensis : c. p. s. c. m. /
 ex Müllerianis aliisque recentissimis subsidiis
 chorographice designatus ut et secundum statum politicum
 modernum expressus et in lucem editus ab Homannianis
 Heredibus. – [Ca. 1:230000]. – [Nürnberg] :
 [Homännische Erben], 1769. – 1 Karte : Kupferdruck ;
 45 x 51 cm
 Koloriert **Ryh 8620 : 14**

16130 Regni Bohemiæ circulus Satecensis : c. p. s. c.
 m. / ex Müllerianis aliisque subsidiis designatus, atque
 secundum statum politicum modernum expressus, editus
 curis Homannianorum Heredum. – [Ca. 1:220000]. –
 Norimbergae [Nürnberg] : [Homännische Erben], 1769. –
 1 Karte : Kupferdruck ; 38 x 53 cm
 Koloriert **Ryh 8620 : 15**

16131 Regni Bohemiæ circulus Litomericensis : c. p. s.
 c. m. / ex Müllerianis aliisque recentissimis subsidiis
 chorographice designatus ut et secundum statum politicum
 modernum expressus, et in lucem editus ab Homannianis
 Heredibus. – [Ca. 1:170000]. – [Nürnberg] :
 [Homännische Erben], 1774. – 1 Karte : Kupferdruck ;
 47 x 56 cm
 Koloriert **Ryh 8620 : 16**

16132 Regni Bohemiæ circulus Rakonicensis : c. p. s. c.
 m. / ex Müllerianis aliisque recentissimis subsidiis
 chorographice designatus ut et secundum statum politicum
 modernum expressus, et in lucem editus ab Homannianis
 Heredibus. – [Ca. 1:160000]. – [Nürnberg] :

[Homännische Erben], a.o 1776. – 1 Karte : Kupferdruck ; 43 x 53 cm
Koloriert **Ryh 8620 : 17**

16133 Regni Bohemiae circulus Beraunensis : c. p. s. c. m. / ex Müllerianis aliisque recentissimis subsidiis chorographice designatus, ut et secundum statum politicum modernum expressus, et in lucem editus ab Homannianis Heredibus. – [Ca. 1:150000]. – [Nürnberg] : [Homännische Erben], 1774. – 1 Karte : Kupferdruck ; 38 x 47 cm
Koloriert **Ryh 8620 : 18**

16134 Repräsentatio geographica circvli Egerani nec non Elnbogensis : in quo simul viae Egeranae in Thermas Carolinas distincta delineatio conspicitur : cum p. s. c. m. = Carte du territoire d'Egra, [et] du cercle d'Elnbogve / ex prototypo Mulleriano majori omnia desumta, sed passim emendata et territorio Aschensi rectius designato aucta ; apud Homannianos Heredes. – [Ca. 1:140000]. – [Nürnberg] : [Homännische Erben], A. 1742. – 1 Karte : Kupferdruck ; 46 x 54 cm
Nullmeridian Ferro. Koloriert **Ryh 8620 : 19**

16135 Comitatus Glaciensis tabula geogr. = La comte de Glatz avec le principaute de Mvnsterberg / dressée sur des dessins autographes par Tob. Meyer ; ex autographis delineationibus depromta edentibus Homannianis Heredibus. – [Ca. 1:150000]. – A Nüremberg : [Homännische Erben], A. 1747. – 1 Karte : Kupferdruck ; 45 x 54 cm
Nullmeridian: Ferro. Koloriert **Ryh 8620 : 20**

16136 Die Herschaft Toeplitz im Leutmeritzer Creisse des Königreichs Boehmen / entworffen von M. A. F. Zurner ; gestochen in Amsteldam von P. Schenk. – [Ca. 1:80000]. – Amsteldam [Amsterdam] : [s.n.], [nach 1715]. – 1 Karte : Kupferdruck ; 35 x 51 cm
"Register derer hierinnen befindlichen Oerter" rechts und links. 3 Pläne und 3 Ansichten oben und unten. Koloriert **Ryh 8620 : 21**

16137 Tabula generalis marchionatus Moraviae in sex circulos divisæ / quos mandato cæsareo accurate emensus hac mappa delineatos exhibet Ioh. Christoph Müller s. c. m. capitän ; editore Ioh. Bapt. Homanno. – [Ca. 1:640000]. – Noribergæ [Nürnberg] : [Johann Baptist Homann], [zwischen 1720 und 1730]. – 1 Karte : Kupferdruck ; 47 x 57 cm
Koloriert **Ryh 8620 : 32**

16138 Marchionatûs Moraviae circulus Olomucensis / quem mandato cæsareo accurate emensus hac mappa delineatum exhibet Io. Chr. Müller s. c. m. cap. et ingen. ; editore Ioh. Baptista Homann. – [Ca. 1:240000]. – Norimbergæ [Nürnberg] : [Johann Baptist Homann], [zwischen 1720 und 1730]. – 1 Karte auf 2 Blättern : Kupferdruck ; 91 x 56 cm
Jagddarstellung und Massstabsleiste oben links, Kartusche mit Legende oben rechts, Titeltartusche unten links. Blätter oben rechts numeriert. Koloriert **Ryh 8620 : 33–34**

Circuli Olomucensis pars borealis. – [Zwischen 1720 und 1730]. – 1 Karte ; 45 x 56 cm.
Blattnummer oben rechts: 79 **Ryh 8620 : 33**
Circuli Olomucensis pars australis. – [Zwischen 1720 und 1730]. – 1 Karte ; 44 x 56 cm.
Blattnummer oben rechts: 80 **Ryh 8620 : 34**

16139 Marchionatûs Moraviae circulus Preroviensis : quem mandato cæsareo / accuratè emensus hac mappa delineatum publice exhibet Io. Chr. Müller s. c. m. capitän. ; editore Io. Baptista Homanno. – [Ca. 1:240000]. – Noribergæ [Nürnberg] : [Johann Baptist Homann], [zwischen 1720 und 1730]. – 1 Karte auf 2 Blättern : Kupferdruck ; 91 x 56 cm
Massstabsleiste oben links, Titeltartusche oben rechts, Legendenkartusche unten rechts. Koloriert **Ryh 8620 : 35–36**

Circuli Preroviensis pars borealis. – [Zwischen 1720 und 1730]. – 1 Karte ; 46 x 56 cm.
Numerierung oben rechts: 81 **Ryh 8620 : 35**
Circuli Preroviensis pars australis. – [Zwischen 1720 und 1730]. – 1 Karte ; 46 x 56 cm.
Numerierung oben rechts: 82 **Ryh 8620 : 36**

16140 Marchionatûs Moraviae circulus Hradistiensis : quem mandato cæsareo / accurate emensus hac mappa delineatum exhibet Ioh. Christ. Müller s. c. m. capitän. ; editore Ioh. Baptista Homanno. – [Ca. 1:240000]. – Noribergæ [Nürnberg] : [Johann Baptist Homann], [zwischen 1720 und 1730]. – 1 Karte : Kupferdruck ; 47 x 57 cm
Titeltartusche unten rechts, Legende und Massstabsleiste unten links. Numerierung oben rechts: 85. Koloriert **Ryh 8620 : 37**

16141 Marchionatûs Moraviae circulus Brunnensis : quem mandato cæsareo / accuratè emensus hac mappa delineatum exhibet I. C. Müller s. c. m. capit. et ingen. ; editore Ioh. Baptista Homanno. – [Ca. 1:240000]. – Noribergæ [Nürnberg] : [Johann Baptist Homann], [zwischen 1720 und 1730]. – 1 Karte auf 2 Blättern : Kupferdruck ; 92 x 59 cm
Titeltartusche oben rechts, Massstabsleisten oben Mitte, Legendenkartusche unten links. Koloriert **Ryh 8620 : 38–39**

Circuli Brunnensis pars septentrionalis. – [Zwischen 1720 und 1730]. – 1 Karte ; 47 x 59 cm.
Nummer oben rechts: 83 **Ryh 8620 : 38**
Circuli Brunnensis pars meridionalis. – [Zwischen 1720 und 1730]. – 1 Karte ; 46 x 59 cm.
Nummer oben rechts: 84 **Ryh 8620 : 39**

16142 Marchionatûs Moraviae circuli Znoymensis et Iglaviensis : quos mandato cæsareo / accuratè emensus hâc mappâ delineatos exhibet Io. Chr. Müller s. c. m. capitän. ; editore Io. Baptista Homanno. – [Ca. 1:240000]. – Noribergæ [Nürnberg] : [Johann Baptist Homann], [zwischen 1720 und 1730]. – 1 Karte : Kupferdruck ; 48 x 57 cm
Legendenkartusche oben links, Titeltartusche und Massstabsleiste unten links. Blattnummer oben rechts: 86. Koloriert **Ryh 8620 : 40**

21.21 Schlesien, Lausitz • Silesia, Lusatia

16143 Silesia ducatus et Lusatia. – [Versch. Orte], 1730–1780. – 25 Kt. (in Sammelband) ; 53 cm
Systematische Gliederung nach Ryhiner: Sammelatlas, Bd. 21
Ryh 8621

16144 Silesiæ ducatus tam superior quam inferior, juxta suos XVII minores principatus et VI libera dominia disternat. nova mappa geographica : cum gratia et privil. S. R. I. vicariatus, in partib[us] Rheni, Sveviæ et juris Franconici / ob oculos positus cura et sumtibus Matth. Seutteri s. c. m. g. – [Ca. 1:770000]. – August. [Augsburg] : [Matthäus Seutter], [zwischen 1740 und 1760]. – 1 Karte : Kupferdruck ; 48 x 55 cm
Titelkartusche oben rechts, Kartusche mit Nebenkarte ("Breslaw", 7 x 10 cm) und Massstabsleiste unten links. Koloriert **Ryh 8621 : 1**

16145 Dvcatvs Silesiæ tabula geographica generalis : statui hodierno, ei nempe qui post pacem Dresdensem locum obtinet = Le dvché de Silesie / adaptata iustaque graduatione rectificata, per Tob. Maier. – [Ca. 1:870000]. – Norimbergae [Nürnberg] : impensis Homannianorvm Heredvm, [nach 1745]. – 1 Karte : Kupferdruck ; 44 x 53 cm
Titelkartusche (lateinisch) oben rechts, französischer Titel oben. Massstabs- und Erläuterungskartusche unten links. Nullmeridian: Ferro. Blattnummer unten rechts: 1. Koloriert (eingeteilt in Ober-, Mittel- und Niederschlesien) **Ryh 8621 : 2**

16146 Dvcatvs Silesiæ tabula geographica generalis : statui hodierno, ei nempe qui post pacem Dresdensem locum obtinet = Le dvché de Silesie / adaptata iustaque graduatione rectificata, per Tob. Maier. – [Ca. 1:870000]. – Norimbergae [Nürnberg] : impensis Homannianorvm Heredvm, [nach 1745]. – 1 Karte : Kupferdruck ; 44 x 53 cm
Titelkartusche (lateinisch) oben rechts, französischer Titel oben. Massstabs- und Erläuterungskartusche unten links. Nullmeridian: Ferro. Blattnummer unten rechts: 1. Koloriert **Ryh 8621 : 3**

16147 Dvcatvs Silesiæ tabula geographica generalis : statui hodierno, ei nempe qui post pacem Dresdensem locum obtinet = Le dvché de Silesie / adaptata iustaque graduatione rectificata, per Tob. Maier. – [Ca. 1:870000]. – Norimbergae [Nürnberg] : impensis Homannianorvm Heredvm, [nach 1745]. – 1 Karte : Kupferdruck ; 44 x 53 cm
Titelkartusche (lateinisch) oben rechts, französischer Titel oben. Massstabs- und Erläuterungskartusche unten links. Nullmeridian: Ferro. Blattnummer unten rechts: 1. Koloriert (eingeteilt entsprechend der Oberamtsregierung) **Ryh 8621 : 4**

16148 Dvcatvs Silesiæ tabula geographica generalis : statui hodierno, ei nempe qui post pacem Dresdensem locum obtinet = Le dvché de Silesie / adaptata iustaque graduatione rectificata, per Tob. Maier. – [Ca. 1:870000]. – Norimbergae [Nürnberg] : impensis Homannianorvm Heredvm, [nach 1745]. – 1 Karte : Kupferdruck ; 44 x 53 cm
Titelkartusche (lateinisch) oben rechts, französischer Titel oben. Massstabs- und Erläuterungskartusche unten links. Nullmeridian:

Ferro. Blattnummer unten rechts: 1. Koloriert (eingeteilt entsprechend der Kriegs- und Domänenkammer) **Ryh 8621 : 5**

16149 Dvcatvs Silesiæ tabvla altera svperiozem Silesiam exhibens : cum priv. sac. cæs. maj. = La Haute Silesie, qui comprend les principautes de Neise, de Munsterberg, de Iægerndorf, de Troppau, d'Oppeln, de Ratibor, de Teschen / ex mappa Hasiana majore desumta [et] excusa per Homan[n]ianos Heredes. – [Ca. 1:580000]. – Norimb. [Nürnberg] : [Homännische Erben], a.o 1746. – 1 Karte : Kupferdruck ; 38 x 54 cm
Nullmeridian: Ferro. Blattnummer unten rechts: 3. Koloriert **Ryh 8621 : 6**

16150 Dvcatvs Silesiæ tabvla geographica prima inferiozem eivs partem seu novem principatvs : quorum insignia hic adjecta sunt, secundum statum recentissimum complectens = La Basse Silesie, qui comprend les principautes de Schweidnitz, de Iauer, de Glogau, de Breslau, de Liegnitz, de Brieg, de Wolau, d'Oels de Sagan / ad mentem Hasiani avtographi majoris legitime delineata et edita curis Homann. Heredum. – [Ca. 1:580000]. – [Nürnberg] : [Homännische Erben], a.o 1745. – 1 Karte : Kupferdruck ; 37 x 53 cm
Erläuterungen oben Mitte. Nullmeridian: Ferro. Blattnummer unten rechts: 2. Koloriert **Ryh 8621 : 7**

16151 [Amplissimi episcopatus Wratislaviensis tabula geographica.] Reverendissimo et celssissimo principi et domino domino Philippo Gotthardo principi de Schaffgotsch episcopo Wratislaviensi principi Nissensi et duci Grottkoviensi ... amplissimi episcop. Wratislaviensis tabulam hanc geographicam profundissima cum veneratione = Carte du diocese de Breslav : avec ses IV. archidiaconats, subdivisés en ses cercles archipresbyteriales / d. d. d. subjectissimus Ignatius Felbiger, ord. S. Aug. can. reg. ad D. virg. sagan. – [Ca. 1:740000]. – [Nürnberg] : les Heritiers de Homann, l'an 1751. – 1 Karte : Kupferdruck ; 45 x 51 cm
Nullmeridian: Ferro. Koloriert **Ryh 8621 : 8**

16152 La Haute et la Basse Silesie, divisée en XVII principautés et VI seigneuries : avec les confins des états circonvoisins / faite par Tobie Conrad Lotter geographe. – [Ca. 1:410000]. – A Augsburg : Tobie Conrad Lotter, [zwischen 1750 und 1780]. – 1 Karte auf 4 Blättern : Kupferdruck ; 83 x 72 cm
Titelkartusche oben rechts, Nebenkarte unten links ("La ville capitale de Breslau, du duché de Silesie, située sur l'Oder", 16 x 23 cm). Blattränder zum Teil beschnitten. Je zwei Blätter zusammengeklebt. Koloriert **Ryh 8621 : 9–10**

[Nach 1758]. – 2 Blätter ; 42 x 72 cm. **Ryh 8621 : 9**

[Nach 1758]. – 2 Blätter ; 42 x 72 cm. **Ryh 8621 : 10**

16153 Nova et accurata geographica delineatio ducatus Teschenensis in Silesia superiore : cum finitimorum Hungariæ et Poloniæ regnorum, ut et Moraviæ limitibus : cum gratia et privil. S. R. I. vicariatus in partib[us] Rheni, Sveviæ, et juris Franconici / æri incisa opera et sumtibus Tobiae Conradi Lotteri, geographi et chalcogr. ; Tob: Conr: Lotter sculps. – [Ca. 1:160000]. – Aug. Vind.

[Augsburg] : Tobias Conrad Lotter, [nach 1758]. – 1 Karte : Kupferdruck ; 47 x 56 cm
Stadtansicht ("Teschen", 9 x 18 cm) unten links, Titeltartusche oben Mitte, Kartusche mit Legende unten rechts. Koloriert **Ryh 8621 : 16**

16154 Comitatus Glaciensis tabula geogr. = La comte de Glatz avec le principaute de Mvnterberg / dressée sur des dessins autographes par Tob. Meyer. – [Ca. 1:150000]. – A Nürnberg : edentibus Homannianis Heredibus, a. 1747. – 1 Karte : Kupferdruck ; 45 x 54 cm
Nullmeridian: Ferro. Koloriert **Ryh 8621 : 17**

16155 Ichnographica vrbis Wratislaviensis delineatio : praeter alia exactissime etiam representans singula templa [et] monasteria ibidem existentia cum iurisdictione cuiusvis curatiae romano-catholicae / ad complementum tabulae geographicae diocesim Silesiae exhibentis adornata, ab Homannianis Heredibus. – Norimb. [Nürnberg] : [Homännische Erben], a. 1752. – 1 Vogelschauplan : Kupferdruck ; 41 x 55 cm
Koloriert **Ryh 8621 : 19**

16156 Scenographia vrbium Silesiae, tab: II : d. i. = Prospecte der Stædte Schlesiens II. Tab: : in welcher die Stædte der Fürstenth. Breslaw und Sagan vorgestellt werden / gezeichnet von F. B. Werner, und edirt von Hom. Erben. – Nürnberg : [Homännische Erben], [zwischen 1730 und 1740]. – 7 Ansichten auf 1 Blatt : Kupferdruck ; zus. 46 x 50 cm. – (Scenographia urbium Silesiae ; tab. 2)
3 Ansichten links (je 12 x 29 cm): "Breslav", "Sleslav, von der Oder Seyten", "Sagan, wie es nach dem A. 1731 elittenen grossen Brand anzusehen". 4 Ansichten rechts (je 10 x 17 cm): "Prospect der Insul S. Johannis oder Doms vor Breslau", "Namslav (Bresl.)", "Neumarck (Bresl.)", "Leobschütz, vulg. Lischwitz genandt (Iaegernd.)". Ansichten jeweils mit Legende, Titel oben. Koloriert **Ryh 8621 : 22**

16157 Scenographia urbium Silesiae, tab: III : i.e. = Vorstellung der Prospecte von den vornehmsten Stædten des Fürstenth. Wohlau im Herzogth. Schlesien : mit kays. allergnädigst. Privilegio / entworfen von F. B. Werner u. herausgegeben von Homännischen Erben. – Nürnberg : Homännische Erben, a. 1737. – 7 Ansichten auf 1 Blatt : Kupferdruck ; zus. 48 x 55 cm. – (Scenographia urbium Silesiae ; tab. 3)
Enthält: "Wohlav" (16 x 27 cm, oben links), "Prospect der Stadt Rützen ..." (16 x 27 cm, oben rechts), "Steinav" (12 x 16 cm, Mitte links), "Rauden" (12 x 15 cm, Bildmitte), "Herrnstadt" (12 x 16 cm, Mitte rechts), "Fürstlich Stiff u. Clost. Leubus" (12 x 16 cm, unten links), "Closter Gros-Strenz der PP. Carmeliter-Ordens in der Standts-Herrsch. Trachenberg" (12 x 16 cm, unten rechts).
Ansichten jeweils mit Legende, Titel unten Mitte. Widmung oben rechts ("Dem hoch- u. wohlgebohrne[n] Herrn Herr Hans Friderich des H. R. Reichs Freyherrn von Roth ..."). Koloriert **Ryh 8621 : 23**

16158 Scenographia urbium Silesiae, tab. IV. : das ist = Vorstellung der Prospecte von den Stædten Schlesiens, vierte Tabell : in welcher die fürnehmsten Stædte des Fürstenthums Neise accurat vorgestellt werden / entworfen von F. B. Werner Siles. und ausgefertiget von Homännischen Erben. – Nürnberg : Homännische Erben,

1738. – 9 Ansichten auf 1 Blatt : Kupferdruck ; zus. 50 x 57 cm. – (Scenographia urbium Silesiae ; tab. 4)
Enthält: "Neis" (14 x 27 cm, oben links), "Warta" (14 x 15 cm, oben Mitte), "Hotzenplotz" (14 x 15 cm, oben rechts), "Ottmachav" (14 x 15 cm, Mitte links), "Ziegenhals" (14 x 15 cm, Bildmitte), "Zvckmantel" (14 x 15 cm, Mitte rechts), "Schloss Iohannisberg u. Stædtl Iauernig" (13 x 15 cm, unten links), "Grotkav" (13 x 15 cm, unten Mitte), "Patschkav" (13 x 15 cm, unten rechts). Ansichten jeweils mit Legende, Titel oben. Koloriert **Ryh 8621 : 24**

16159 Scenographia urbium Silesiae, tab: V : i. e. = Vorstellung der Prospecte von den vornehmsten Stædten der Fürstenth. Liegnitz u. Teschen im Herzogth. Schlesien : mit kays. allergnädigst Privilegio / entworfen von F. B. Werner und herausgegeben von Homännischen Erben. – Nürnberg : Homännische Erben, a. 1738. – 7 Ansichten auf 1 Blatt : Kupferdruck ; zus. 46 x 56 cm. – (Scenographia urbium Silesiae ; tab. 5)
Enthält: "Liegnitz" (14 x 26 cm, oben links), "Teschen" (14 x 26 cm, oben rechts), "Lüben (Liegn.)" (14 x 16 cm, Mitte links), "Goldberg (Liegn.)" (14 x 16 cm, Bildmitte), "Freystadtel (im Teschnischen Fürstenthum.)" (14 x 16 cm, Mitte rechts), "Graditzberg [Liegn.] mit dem neuen darunter gelegenen gräfl. frankenberg. Schloss." (14 x 16 cm, unten links), "Parchwitz (Liegn.)" (14 x 16 cm, unten rechts). Ansichten jeweils mit Legende, Titel unten Mitte. Koloriert **Ryh 8621 : 25**

16160 Scenographia urbium Silesiae, tab: VII : i. e. = Vorstellung der Prospecte von den vornehmsten Stædten der Fürstenth. Münsterb. Iægernd. im H.z Schlesien / entworfen von F. B. Werner u. herausgegeben von Homännischen Erben. – Nürnberg : Homännische Erben, a. 1738. – 7 Ansichten auf 1 Blatt : Kupferdruck ; zus. 48 x 57 cm. – (Scenographia urbium Silesiae ; tab. 7)
Enthält: "Münsterberg [Hauptst. des Fürstenth.]" (15 x 27 cm, oben links), "Franckenstein [Münsterberg.]" (15 x 28 cm, oben rechts), "Das fürstl. Stift und Closter Camentz [Münsterb.]" (13 x 15 cm, Mitte links), "Jaegerndorf" (13 x 26 cm, Bildmitte), "Das fürstl. Stift und Closter Henrichav [Münsterberg.]" (13 x 16 cm, Mitte rechts), "Silberberg [Münsterberg.]" (14 x 15 cm, unten links), "Reichstein ..." (14 x 16 cm, unten rechts). Ansichten jeweils mit Legende, Titel unten Mitte. Koloriert **Ryh 8621 : 27**

16161 Scenographia urbium Silesiae, tab. VIII. : das ist, = Vorstellung der Prospecte von den Stædten Schlesiens, achte T. : in welcher die fürnehmsten Stædte des Fürst. Iauer accurat vorgestellt werden / entworfen von F. B. Werner Siles. und ausgefertiget von Homännischen Erben. – Nürnberg : Homännische Erben, 1739. – 8 Ansichten auf 1 Blatt : Kupferdruck ; zus. 47 x 58 cm. – (Scenographia urbium Silesiae ; tab. 8)
Enthält: "Iauer" (14 x 27 cm, oben links), "Hirschberg" (14 x 27 cm, oben rechts), "Closter und Stadtel Liebethal" (14 x 16 cm, Mitte links), "Warmbad" (14 x 16 cm, Bildmitte), "Lemberg vulgo Löwenberg" (14 x 16 cm, Mitte rechts), "Buntzlau" (14 x 16 cm, unten links), "Schmiedeberg" (14 x 26 cm, unten Mitte), "Greiffenberg" (14 x 16 cm, unten rechts). Ansichten jeweils mit Legende, Titel oben. Koloriert **Ryh 8621 : 28**

16162 Scenographia vrbium Silesiae, tab: IX. : d. i. = Prospecte der Stædte Schlesiens, IX. Tabell : in welcher die Stædte der Fürstenth. Glogau [et]c. vorgestellt werden / gezeichnet von F. B. Werner, und edirt von Hom.

Erben. – Nürnberg : [Homännische Erben], [ca. 1740]. – 7 Ansichten auf 1 Blatt : Kupferdruck ; zus. 47 x 55 cm. – (Scenographia urbium Silesiæ ; tab. 9)

Enthält: "Ratibor Hauptst. des Fürstenth. dieses Nahmens" (13 x 27 cm, oben links), "Ober Glogav von vielen insgemein Klein Glogav benambset in das Fürstenth. Oppeln gehörig" (13 x 27 cm, oben rechts), "Freystadt [Glogauisch]" (13 x 16 cm, Mitte links), "Alten Schoenav im Hirschbergischen" (13 x 18 cm, Bildmitte), "Gvray [Glog.]" (13 x 16 cm, Mitte rechts), "Gros Glogav" (13 x 27 cm, unten links), "Troppav Hauptst. des Fürstenth. dieses Nahmens" (13 x 27 cm, unten rechts). Ansichten jeweils mit Legende, Titel oben. Koloriert **Ryh 8621 : 29**

16163 Scenographia urbium Silesiæ, tab. X. : d. i. = Vorstellung der Stædte Schlesiens X. Tab. : in welcher die Prospecte von den fürnehmsten Stædten des Fürstenth. Oppeln, nebst einigen andern glogauischen und standsherrschaftlichen zu sehen / verzeichnet von F. B. Werner, u. herausgegeben von Hom. Erben. – Nürnberg : [Homännische Erben], [ca. 1740]. – 9 Ansichten auf 1 Blatt : Kupferdruck ; zus. 51 x 58 cm. – (Scenographia urbium Silesiæ ; tab. 10)

Enthält: "Kosel [Oppeln]" (14 x 15 cm, oben links), "Oppeln" (14 x 27 cm, oben Mitte), "Closter Czarnowans [Oppeln]" (14 x 15 cm, oben rechts), "Krapitz [Oppeln]" (14 x 16 cm, Mitte links), "Koeben [Glog]" (14 x 18 cm, Bildmitte), "Nevstadt [Oppeln]" (14 x 16 cm, Mitte rechts), "Pravsnitz in der Standts Herrschafft Trachenberg" (14 x 16 cm, unten links), "Engelsberg in der Herrschafft Freudenthal" (14 x 16 cm, unten Mitte), "Freyhan in der Stands Herrschafft Militsch" (14 x 16 cm, unten rechts). Ansichten jeweils mit Legende, Titel oben. Koloriert **Ryh 8621 : 30**

16164 Scenographia urbium Silesiæ tabula XI : repraesentans prospectus oppidorum in dynastiis Wartenberg, Militsch, Freudenthal, et Trachenberg sitorum / auctore F. B. Wenero ; impensis Homan[n]ianorum Heredum. – [Nürnberg] : [Homännische Erben], a. 1752. – 5 Ansichten auf 1 Blatt : Kupferdruck ; zus. 43 x 47 cm. – (Scenographia urbium Silesiæ ; tab. 11)

"Militsch standsherrschaftl." (13 x 16 cm, oben links), "Trachenberg standsherrschaftlich" (13 x 16 cm, oben rechts), "Wartenberg der Haupt Orth in der freyen Stands Herrschafft dieses Nahmens" (13 x 16 cm, Mitte links), "Freudenthal im troppauischen Fürstenthum gelegen" (13 x 16 cm, Mitte rechts), "Prospect des hoch=reichs=græff. schaafgotts. Riesen=Gebürges bey Hirschberg in Schlesien" (13 x 33 cm, unten). Ansichten jeweils mit Legende. Koloriert **Ryh 8621 : 31**

16165 Lusatiae superioris tabula chorographica / exacte tradita per Ioh. Georg. Schreiberum [et] excusa studio Homannianorum Heredum. – [Ca. 1:240000]. – Norimbergæ [Nürnberg] : [Homännische Erben], 1732. – 1 Karte : Kupferdruck ; 43 x 54 cm Koloriert **Ryh 8621 : 35**

16166 Geographische Verzeichnung des bvdissinischen Creises in dem Marggraffthum Ober Lavsitz = Carte du cercle de Bvdissin dans le marggrafiât de la Havte Lvsace / aus zuversichtlichen geodetischen Zeichnungen genom[m]en und ans Licht gestellt von Homännischen Erben. – [Ca. 1:180000]. – [Nürnberg] : Homännische

Erben, anno 1746. – 1 Karte : Kupferdruck ; 41 x 45 cm Nullmeridian: Ferro. Koloriert **Ryh 8621 : 36**

16167 Geographische Verzeichnung des Goerlizer Creises mit dem Qveiss-Creise welches zusammen ist der ostliche Theil von dem Marggraffthum Ober Lavsiz = La partie orientale de marggraviât de la Havte Lvsace / herausgegeben von Homaennischen Erben. – [Ca. 1:180000]. – [Nürnberg] : Homaennische Erben, anno 1753. – 1 Karte : Kupferdruck ; 50 x 44 cm Nullmeridian: Ferro. Koloriert **Ryh 8621 : 37**

16168 Lusatiae inferioris tabula chorographica : c. p. s. c. m. / secundum statum recentissimum delineata et edita curis Homannianorum Heredum. – [Ca. 1:280000]. – Norimbergæ [Nürnberg] : [Homännische Erben], anno 1768. – 1 Karte : Kupferdruck ; 42 x 53 cm Nullmeridian: Ferro. Koloriert **Ryh 8621 : 38**

21.22 Skandinavien • Scandinavia

16169 Scandinavia. – [Versch. Orte], 1684–1789. – 21 Kt. (in Sammelband) ; 54 cm Systematische Gliederung nach Ryhiner: Sammelatlas, Bd. 22 **Ryh 8622**

16170 Carte des courones du Nord : dediée au tres puissant et tres invincible prince Charles XII. roy de Suede, des Gots et des Vandales grand duc de Finlande [et]c. [et]c. [et]c. : avec privilege du roy / par son tres humble et tres obeissant serviteur Guillaume Del'Isle de l'Academie r.le des sciences ; gravé par Liébaux le fils. – [Ca. 1:2500000]. – A Paris : chez l'auteur sur le quai de l'Horloge a, 1706. – 1 Karte auf 2 Blättern : Kupferdruck ; 91 x 60 cm Koloriert **Ryh 8622 : 1–2**
1706. – 1 Karte ; 43 x 60 cm. **Ryh 8622 : 1**
1706. – 1 Karte ; 48 x 60 cm. **Ryh 8622 : 2**

16171 Les royaumes de Suede et de Norwege : divisés en leurs provinces ou gouvernemens : avec privilège / par le S. Robert de Vaugondy geog. ord. du roi, de S. M. pol. Duc de Lorraine et de Bar, ... ; [Kartusche:] E. Haussard fecit. – [Ca. 1:3800000]. – [Paris] : [s.n.], 1756. – 1 Karte : Kupferdruck ; 47 x 56 cm. – (Atlas universel / G. und D. Robert de Vaugondy) Nebenkarte ("L'Islande divisée en ses 4 parties principales", 15 x 18 cm) oben links. Ursprungswerk: "Atlas universel" von G. und D. Robert de Vaugondy (Paris, erschienen 1757/58). Kartenrückseite: "Suede [et] Norwege". Koloriert **Ryh 8622 : 3**

16172 Scandinavia complectens Sveciæ, Daniæ et Norvegiæ regna : cum priv. sac. cæs. majest. / ex novissimis subsidiis delineata et ad leges projectionis stereographicæ legitimæ reducta ab Augusto Gottlob Böhmiö electoris saxonïæ cohortis architecton milit. mathematico, Societatis oeconomicæ Lipsiensis membro honorario et Societatis cosmographiæ sodali. – [Ca. 1:4400000]. – Norimbergæ [Nürnberg] : cura

Homannianorum Heredum, anno 1776. – 1 Karte :
Kupferdruck ; 47 x 54 cm
Koloriert

Ryh 8622 : 4

16173 Regni Daniae in quo sunt ducatus Holsatia et Slesvicum insulae Danicae provinciae Iutia Scania Blekingia nova tabula / edita à Io. Baptista Homanno et aucta secundum geographiam novissimam Iohann Hübneri J. U. L. – [Ca. 1:1 000 000]. – Noribergae [Nürnberg] : [Johann Baptist Homann], [zwischen 1702 und 1715]. – 1 Karte : Kupferdruck ; 47 x 56 cm
Titelkartusche oben rechts, Massstabsleisten unten rechts. Koloriert

Ryh 8622 : 9

16174 Insvlae Danicae in mari Balthico sitae, utpote Zeelandia, Fionia, Langelandia, Lalandia, Falstria, Fembria Mona / repraesentatae et auctae secundum geographiam novissimam Ioh: Hübneri. J. U. L. à Ioh: Bapt. Homanno. – [Ca. 1:450 000]. – [Nürnberg] : [Johann Baptist Homann], [zwischen 1702 und 1715]. – 1 Karte : Kupferdruck ; 48 x 56 cm
Titelkartusche unten rechts, Massstabsleisten unten Mitte. Koloriert

Ryh 8622 : 11

16175 Tabula generalis Iutiae : continens dioeceses quatuor Alburgensem, Wiburgensem, Ripensem et Arhusiensem quae et sunt divisae in omnia sua dominia / novissime edita à Ioh. Bapt. Homanno. – [Ca. 1:480 000]. – Noribergae [Nürnberg] : [Johann Baptist Homann], [zwischen 1702 und 1715]. – 1 Karte : Kupferdruck ; 56 x 47 cm
Titelkartusche oben links, Massstabsleisten unten links. Koloriert

Ryh 8622 : 12

16176 Ducatus Slesvicensis in omnes ejusdem generales et particulares praefecturas exacte divisi nova tabula / edita a Ioh. Baptista Homan[n]o. – [Ca. 1:310 000]. – Norimbergae [Nürnberg] : [Johann Baptist Homann], [zwischen 1702 und 1715]. – 1 Karte : Kupferdruck ; 47 x 55 cm
Titelkartusche und Massstabsleiste unten links. Koloriert

Ryh 8622 : 13

16177 Tabula generalis Holsatiae complectens Holsatiae Dithmarsiae Stormariae et Vagriae ducatus / edita a Ioh. Bapt. Homanno. – [Ca. 1:320 000]. – Noriberg. [Nürnberg] : [Johann Baptist Homann], [zwischen 1702 und 1715]. – 1 Karte : Kupferdruck ; 47 x 57 cm
Titel-, Wappen- und Massstabskartusche unten links, 4 Wappen oben rechts. Koloriert

Ryh 8622 : 14

16178 Accurate Vorstellung der berühmten Meer-Enge, zwischen der Nord und Ost See der Svnd genant : mit der herümligenden Gegend von Seeland und Schonen, nebst der königlich-dänischen Haupt und Residentz Stadt Copenhagen, so wohl in Grund als Prospect zu sehen / edirt von Ioh: Baptist Homann, der röm. kays. Majest. Geographo. – [Ca. 1:120 000]. – In Nürnberg : [Johann Baptist Homann], [nach 1716]. – 1 Karte : Kupferdruck ; 38 x 58 cm, Bildgrösse 49 x 58 cm

Stadtansicht unten: "Prospect der königl. dänischen Haupt u. Residenz Stadt Copenhagen" (11 x 58 cm). 3 Stadtansichten oben links: "Helsingbvr̄g" (6 x 17 cm), "Landscron" (6 x 17 cm), "Malmoe" (5 x 17 cm). Gebäudeansicht Mitte rechts: "Cronenbvr̄g" (11 x 14 cm). Teilweise koloriert

Ryh 8622 : 15

16179 Regni Norvegiae accvrata tabvla : in qua praefecturae quinque generales Aggerhvsiensis Bergensis Nidrosiensis Wardhvsiensis et Bahvsiensis ostenduntur / a Ioh. Baptista Homanno. – [Ca. 1:1 600 000]. – Noribergae [Nürnberg] : [Johann Baptist Homann], [zwischen 1702 und 1715]. – 1 Karte : Kupferdruck ; 57 x 48 cm
Nebenkarte oben links ("Norvegiae pars septentrionalis contracta, Finmarchiam seu praefecturam Wardhusiae exhibens", ca. 1:4 400 000, 16 x 22 cm). Titelkartusche unten links, Massstabsleisten unten Mitte, Erläuterungs- und Legendenkartusche Mitte rechts. Koloriert

Ryh 8622 : 21

16180 Tractus Norvegiae danicus magnam dioeceseos Aggerhusiensis partem sitens / editus a Iohannis Baptistae Homanni s. c. m. geographi filio. – [Ca. 1:460 000]. – Noribergae [Nürnberg] : [Johann Christoph Homann], anno 1729. – 1 Karte : Kupferdruck ; 46 x 54 cm
Koloriert

Ryh 8622 : 23

16181 Aggershuus Stift : afdelet i sine amter og fogderier : med kongelig allernaadigst tilladelse og bevilling / 1762 forfærdiget, og udgivet af O. A. Wangensteen capitain ved det Norske artillerie corps ; T. A. Pingeling jun: sculp: 1762 [et] 1763. – [Ca. 1:800 000]. – Hamb: [Hamburg] : [s.n.], 1763. – 1 Karte : Kupferdruck ; 56 x 47 cm
Koloriert

Ryh 8622 : 24

16182 Insvlae Islandiae delineatio : prout haec solenni mensurandi negotio sub auspiciis potentissimi regis Daniae facta, [et] a. 1734 demum per Cnopfium archit. militarem ad finem perducto, debetur, divisae in quatuor partes, islandice Fiördung, quarum quævis in suas minores regiunculas islandice Sislu, danice Syssel dictas subdividitur / edita studio et impensis Homannianorum Heredum. – [Ca. 1:1 200 000]. – Norimb. [Nürnberg] : [Homännische Erben], A. 1761. – 1 Karte : Kupferdruck ; 44 x 57 cm
Erläuterungen unten rechts. Nullmeridian: Ferro. Koloriert

Ryh 8622 : 29

16183 Regni Sueciae in omnes suas subjacentes provincias accurate divisi tabula generalis / edita a Ioh. Bapt. Homanno. – [Ca. 1:3 200 000]. – Noribergae [Nürnberg] : [Johann Baptist Homann], [zwischen 1702 und 1715]. – 1 Karte : Kupferdruck ; 48 x 56 cm
Titelkartusche und Massstabsleisten unten rechts. Koloriert

Ryh 8622 : 31

16184 Accurate Carte der Upländischen Scheren mit der Situation und Gegend umb die königl. schwedische Haupt und Residentz Stadt Stockholm / edirt von Ioh: Bapt: Homann ihro rom: kays: Maj:t Geographo. – [Ca. 1:90 000]. – In Nürnberg : [Johann Baptist Homann], [nach 1716]. – 1 Karte : Kupferdruck ; 29 x 56 cm, Bildgrösse 49 x 58 cm

2 Stadtansichten unten (je 9 x 56 cm): "Prospect des königl. schwedischen Residenz-Schloss in Stockholm mit dem Norder Malm", "Prospect der königlichen Strasse in Stockholm mit dem Syder Malm und Ritterholms Kirch.". Titeltartusche Mitte links, Massstabsleiste oben rechts. Karte koloriert **Ryh 8622 : 33**

16185 [Plan von Stockholm]. – Nürnberg : Johann Baptist Homann, [nach 1716]. – 1 Plan : Kupferdruck ; 47 x 57 cm. – (Accurater Grundriss und Prospect der kön. schwed. Reichs u. Hauptstadt Stockholm)
Titeltartusche oben links, Massstabskartusche unten links, Legende unten rechts. Gehört zusammen mit einem Ansichtenblatt zum Kartenpaar "Accurater Grundriss und Prospect der kön. schwed. Reichs u. Hauptstadt Stockholm". Koloriert **Ryh 8622 : 34**

16186 Nova tabula Scaniae : quae est Gothia australis provincias Scania, Hallandiam, et Blekingiam complectens / accurate exhibita à Ioh. Bapt. Homanno. – [Ca. 1:470000]. – Noribergae [Nürnberg] : [Johann Baptist Homann], [zwischen 1702 und 1715]. – 1 Karte : Kupferdruck ; 46 x 56 cm
Nebenkarte (Hallandia septentrionalis, 14 x 17 cm) oben rechts, Titeltartusche unten rechts, Massstabsleisten unten Mitte. Koloriert **Ryh 8622 : 35**

16187 Nova Gothiae australis sive Scaniae descriptio : cum privilegio / auctore Cornelium Danckerts ; A. Schut schulp. – [Ca. 1:270000]. – Amstelodami [Amsterdam] : [Danckerts], [zwischen 1684 und 1727]. – 1 Karte : Kupferdruck ; 50 x 58 cm
Titeltartusche unten links, Massstabsleisten und Legende unten rechts. Auf Papier aufgeklebt. Koloriert **Ryh 8622 : 36**

16188 Tractus Norvegiae suecicus praefecturam Bahusia finitimaeque Daliae provinciae partem sitens / pvblico exhibitus a Ioh. Bap. Homanno s. c. m. geographo ejusque filio. – [Ca. 1:460000]. – Noribergae [Nürnberg] : [Johann Christoph Homann], anno 1729. – 1 Karte : Kupferdruck ; 46 x 54 cm
Ansicht ("Die königl. schwedische Stadt und Vestung Marstrand in schwedischen Norwegen", 10 x 15 cm) und Befestigungsplan ("Die Stadt Wennersburg in Schwedisch Norwegen", 10 x 9 cm) oben rechts. Stadtansicht ("Prospect der Vestung Bahvs", 6 x 18 cm) und Stadtplan ("Die koenigl. schwedis. Vestung Gothenburg", 14 x 18 cm) unten rechts. Titeltartusche unten links, Massstabsleisten Mitte rechts. Koloriert **Ryh 8622 : 37**

16189 Magni ducatus Finlandiae Russiae partim, partim Sueciae subjecti; sinus item Bothnici ac Finnici nova et accurata delineatio : cum priv. s. vic. in part. Rheni Suev. et Franc. juris / calamo et sumtibus Tobiae Conradi Lotter, Geogr. – [Ca. 1:1800000]. – Aug. Vind. [Augsburg] : Tobias Conrad Lotter, [nach 1758]. – 1 Karte : Kupferdruck ; 47 x 55 cm
Titeltartusche oben links, Massstabsleisten oben rechts. Koloriert **Ryh 8622 : 38**

16190 Magni principatus, ceu provinciae regni Sueciae, Finlandiae mappa generalis geographica : cum priv. s. cæs. maj. / ex Hasianis aliisque certissimis subsidiis, in suas provincias minores sive speciales, tanquam statum politicum modernum novissimum ad normam legitimae projectionis designata ; edentibus Homannianis

Heredibus. – [Ca. 1:1800000]. – [Nürnberg] : [Homännische Erben], 1789. – 1 Karte : Kupferdruck ; 43 x 43 cm
Grenzen koloriert **Ryh 8622 : 39**

21.23 Russland • Russia

16191 Imperium Russicum. – [Versch. Orte], 1730–1818. – 16 Kt. (in Sammelband) ; 53 cm
Systematische Gliederung nach Ryhiner: Sammelatlas, Bd. 23 **Ryh 8623**

16192 Imperii Russici et Tatariae universae tam majoris et asiaticae quam minoris et europæae tabula : cum priv. sac. cæs. maj. = Carte generale d'empire de Russie et de Tartarie grande et petite en Europe et Asie / ex recentissimis et probatissimis monumentis et relationibus concinnata et ad legitimas projectionum geographic. regulas plane exacta opera Ioh. Mathiae Hasii math. P. P. juncta sciagraphia explicationis ejusdem et descriptionis russiae et tatariae universae geographicohistoricae ; impensis Homannianorum Heredum. – Norimbergae [Nürnberg] : Homännische Erben, [nach 1739]. – 1 Karte : Kupferdruck ; 46 x 53 cm
Titeltartuschen oben links (französisch) und unten links (lateinisch), Massstabskartusche unten rechts. Vermerk unten: "Notati etiam in hac mappa extant limites ... post pacem recentissime a.o 1739 initam". Nullmeridian: Ferro. Koloriert **Ryh 8623 : 1**

16193 Tabula geographica generalis imperii Russici / ad normam novissimarum observationum astronomicarum concinnata a Ioh. Trescotio et Iac. Schmidio ; apud Tob. Conr. Lotter. – [Ca. 1:7500000]. – Aug. Vindel. [Augsburg] : Tobias Conrad Lotter, 1784. – 1 Karte auf 3 Blättern : Kupferdruck ; 62 x 138 cm
Titeltartusche oben Mitte. Koloriert **Ryh 8623 : 2–4**
1784. – 1 Karte ; 46 x 63 cm. **Ryh 8623 : 2**
1784. – 1 Karte ; 46 x 63 cm. **Ryh 8623 : 3**
1784. – 1 Karte ; 46 x 63 cm. **Ryh 8623 : 4**

16194 Carte de Moscovie : a son Excellence Monseigneur André Artémondès de Matueof ... par son tres humble et tres obeiss.t serviteur De l'Isle : avec privilège du 30 av. 1745 / dressée par Guillaume De-l'Isle premier géographe du roy ; Ph. Buache p. g. d. r; d. l'A. r. d. s. gendre de l'auteur ; gravé par Liebaux le fils. – [Ca. 1:2500000]. – Paris : [Philippe Buache], [nach 1745]. – 1 Karte auf 2 Blättern : Kupferdruck ; 96 x 64 cm
Vermerk unterhalb der Titeltartusche: "A Paris chez l'auteur sur le quai de l'Horloge. avec privilege 1706". Titeltartusche oben rechts, Massstabskartusche unten links. Koloriert **Ryh 8623 : 9–10**
[nach 1745]. – 1 Karte ; 49 x 64 cm. **Ryh 8623 : 9**
[nach 1745]. – 1 Karte ; 49 x 64 cm. **Ryh 8623 : 10**

16195 Partie septentrionale de la Russie européenne : où sont distinguées exactement toutes les provinces : avec privilège / d'après le détail de l'Atlas Russien par le Sr. Robert de Vaugondy fils géog. ordin. du roi. – [Ca. 1:3400000]. – [Paris] : [s.n.], 1753. – 1 Karte : Kupferdruck ; 47 x 58 cm. – (Atlas universel / G. und D. Robert de Vaugondy)

Ursprungswerk: "Atlas universel" von G. und D. Robert de Vaugondy (Paris, erschienen 1757/58). Koloriert. Auf der Kartenrückseite: "Russie européenne sept.ale" **Ryh 8623 : 11**

16196 Partie méridionale de la Russie européenne : ou sont distinguées exactement toutes les provinces : avec privilege / d'après le détail de l'Atlas Russien; par le Sr. Robert de Vaugondy fils géographe ordinaire du roi. – [Ca. 1:3400000]. – [Paris] : [s.n.], 1752. – 1 Karte : Kupferdruck ; 47 x 58 cm. – (Atlas universel / G. und D. Robert de Vaugondy)
Koloriert. Auf der Kartenrückseite: "Russie merid.le d'Europe"
Ryh 8623 : 12

16197 Sinus Finnici delineatio geographica / ex quam plurimis subsidiis novissimis stereographice tradita per D.m Tobiam Maijerum, professorem matheseos goettingensem ; curantibus Homannianis Heredibus. – [Ca. 1:1000000]. – Norimb. [Nürnberg] : [Homännische Erben], A[nno] 1751. – 1 Karte auf 2 Blättern : Kupferdruck ; 44 x 81 cm
Kopftitel der einzelnen Kartenhälften: "Partie occidentale dv golfe de Finland : ou sunt representées les cotes d'Upland et de Finland, de meme les isles Aland, Oesel, Dago etc." und "Partie orientale dv golfe de Finland". Nullmeridian: Ferro. Küsten und Grenzen
koloriert **Ryh 8623 : 17**

16198 Ingermanlandiæ seu Ingriæ novissima tabula / luci tradita per Homannianos Heredes. – [Ca. 1:390000]. – Norib. [Nürnberg] : Homännische Erben, A[nno] 1734. – 1 Karte : Kupferdruck ; 46 x 55 cm
Stadtansicht oben links: "St. Petersburg" (11 x 24 cm).
Erläuterungen mit Hinweis auf die Kartenvorlage von 1726 oben rechts ("... per rucicos geodetas a. MDCCXXVI. descriptum primum, et ab Alexio Rostowcew delineatum, ..."). Nullmeridian: Ferro. Koloriert **Ryh 8623 : 18**

16199 Liefland, oder die beyden Generalgouvernementer und Herzogthümer Lief= und Ehistland, nebst der Provinz Oesel und der Stadt Narva / nach Anleitung der neuesten St. Petersburgschen Charten vom Jahr 1770, und 1772 ; [von August Wilhelm Hupel]. – [Ca. 1:730000]. – [S.l.] : [s.n.], [ca. 1775]. – 1 Karte : Kupferdruck ; 52 x 59 cm
Titel oben links, Massstabsleiste und Legende unten links.
Handschriftlicher Vermerk auf der Kartenrückseite: "Livonia von Hupel". Koloriert **Ryh 8623 : 23**

16200 Tabula geographica generalis guberniorum Plescow et Mohilow : in provincias divisorum / auctore J. F. Schmidio imp. acad. petropol scient adjuncto ; vyrez. N. Zubkov'. – [Ca. 1:1600000]. – [Sankt Peterburg] : [s.n.], [zwischen 1750 und 1790]. – 1 Karte : Kupferdruck ; 45 x 57 cm
Titelkartusche und Massstabsleiste unten links. Koloriert **Ryh 8623 : 25**

16201 Brody / P. G. Chanlaire. – [Ca. 1:840000]. – A Paris : chez l'auteur P. G. Chanlaire rue Geoffroy-Langevin no. 7, [1807]. – 1 Karte : Kupferdruck ; 30 x 58 cm. – (Théâtre de la guerre actuelle, en Allemagne, en Pologne et en Turquie ; no. 5)
Blatttitel oben rechts. Numerierungen: "No. 5." (oben rechts), "12." (unten Mitte). Ursprungswerk: "Théâtre de la guerre actuelle, en

Allemagne, en Pologne et en Turquie" von P. G. Chanlaire (Paris, 1807) **Ryh 8623 : 26**

16202 Mappa fluvii Irtisz partem meridionalem gubernii Sibirienis perfluentis cum pristino territorio stirpis Kalmukorum songaricæ / auctore Johanne Islenieff vigiliarum praefecto ; vyrezyval' E. Chudjakov'. – [Ca. 1:4400000]. – [S.l.] : [s.n.], 1777. – 1 Karte : Kupferdruck ; 45 x 55 cm
Koloriert **Ryh 8623 : 40**

16203 Theatrum belli a.o MDCCXXXVII a milite augustae russionum imperatricis adversus Turcas Tattarosque gesti : c. p. s. c. m. / editum ex autographo petropolitano per Antonium du Chaffat circ. Suevici et reipubl. August. capit. et rei fortificat præf. – [Ca. 1:2000000]. – [S.l.] : [s.n.], [um 1740]. – 1 Karte : Kupferdruck ; 45 x 63 cm
Titelkartusche unten rechts, Massstabsleisten unten links. Koloriert **Ryh 8623 : 41**

16204 Verus Chersonesi Tauricæ seu Crimeæ conspectus adjacentium item regionum itinerisque ab exercitu rutheno a.o MDCCXXXVI et MDCCXXXVII aduersus Tattaros suscepti : c. p. s. c. m. / editus ex autographo petropolitano per Antony du Chaffat circ. Suevici et reipubl. August. capit. et rei fortificat præf. – [Ca. 1:970000]. – [S.l.] : [s.n.], [um 1740]. – 1 Karte : Kupferdruck ; 45 x 64 cm
Titelkartusche unten rechts, Massstabsleisten unten links. Koloriert **Ryh 8623 : 42**

16205 Nova mappa geographica Tartariæ europææ seu minoris et in specie Crimeæ / ex novissimis observationibus representata opera et sumptibus Ioh. Michael Probst geogr ; Jäck sculp. – [Ca. 1:2000000]. – Augustæ Vindel [Augsburg] : [Johann Michael Probst], 1784. – 1 Karte : Kupferdruck ; 45 x 54 cm
Koloriert **Ryh 8623 : 43**

16206 Carte de la mer Noire [et] de la mer d'Asow / levée pendant la dernière guerre en 1773 par Mr. De *** [et] dédiée à Sa Majesté Catherine II impératrice de toutca lca Russica ; [Kartusche:] B. N. Le Seur del. ; D. Berger sc. – [Ca. 1:300000]. – [Berlin?] : [s.n.], [ca. 1780]. – 1 Karte auf 2 Blättern : Kupferdruck ; 57 x 173 cm
Titelkartusche und bildliche Darstellung links. Nebenkarte links von der Bildmitte ("Golfe de Balaclave", 20 x 16 cm). 2 Nebenkarten (Darstellungen von Seeschlachten, je ca. 27 x 20 cm) mit Erläuterungen unten rechts. Handschriftlicher Vermerk auf der Kartenrückseite: "Mer d'Asow per Kinsbergen" **Ryh 8623 : 44–45**
[Ca. 1780]. – 1 Blatt ; 57 x 86 cm. **Ryh 8623 : 44**
[Ca. 1780]. – 1 Blatt ; 57 x 86 cm. **Ryh 8623 : 45**

16207 Carte de la Krimée / par les freres Lotter. – [Ca. 1:260000]. – A Augsbourg : par les freres Lotter, [zwischen 1777 und 1800]. – 1 Karte auf 4 Blättern : Kupferdruck ; 78 x 87 cm
Titel und bildliche Darstellung unten links, Kartusche mit Legende und Massstabsleisten oben links. Küste und Strassen koloriert **Ryh 8623 : 46**

21.24 Preussen, Polen • Prussia, Poland

16208 Borussia et Polonia. – [Versch. Orte], 1700–1800. – 16 Kt. (in Sammelband) ; 54 cm

Systematische Gliederung nach Ryhiner: Sammelatlas, Bd. 24

Ryh 8624

16209 Regni Borussiae secundum observationes novissima, accuratissima descriptio = Carte nouvelle du royaume de Prusse : dressée sur les observations les plus nouvelles / edita á R. [et] I. Ottens geogr.a. – [Ca. 1:750000]. – Amstelodami [Amsterdam] : R. [et] I. Ottens, [zwischen 1725 und 1765]. – 1 Karte : Kupferdruck ; 45 x 60 cm

Nebenkarte oben links ("Nouveau plan des environs de Königsberg", 14 x 27 cm). Titel oben, Massstabsleisten unten rechts. Koloriert

Ryh 8624 : 1

16210 La Prusse : divisée en Prusse royale, et Prusse ducale laquelle a été érigée en royaume par l'empereur Leopold en faveur de Frederic I. elect. de Brandebourg couronné en janvier 1701 : avec privilege / par le Sr. Robert géog. ord. du roy ; Guill. Delahaye sculpsit. – [Ca. 1:720000]. [Paris] : [s.n.], 1751. – 1 Karte : Kupferdruck ; 47 x 60 cm. – (Atlas universel / G. und D. Robert de Vaugondy)

Ursprungswerk: "Atlas universel" von G. und D. Robert de Vaugondy (Paris, erschienen 1757/58). Koloriert

Ryh 8624 : 2

16211 Regnum Borussiae, episcopatus Warmiense, palatinatus Mariaeburgensis et Culmensis cum territorio Dantiscano et ichnographia urbis Regiomontis / ausp. Acad. reg. scient. berol. – [Ca. 1:300000]. – [Berlin] : [s.n.], 1763. – 1 Karte auf 6 Blättern : Kupferdruck ; je ca. 45 x 55 cm

Es handelt sich um die "Karte des Königreichs Preussen" von J. W. v. Suchodoletz im Auftrag der Berliner Akademie, bestehend aus 5 Sektionen und dem Stadtplan von Königsberg. Blattnumerierung jeweils unten rechts

Ryh 8624 : 3–8

Plan der Stadt Koenigsberg / ausp. Acad. reg. scient. berol 1763. – [1766?]. – 1 Plan : Kupferdruck ; 44 x 54 cm.

Ryh 8624 : 3

2 : Fol. II. – [1766?]. – 1 Karte ; 44 x 55 cm.

Koloriert

Ryh 8624 : 4

3 : Regni Borussiae fol. III. – [1766?]. – 1 Karte ; 44 x 55 cm.

Koloriert

Ryh 8624 : 5

4 : Regni Borussiae fol. IV. – [1766?]. – 1 Karte ; 44 x 55 cm.

Koloriert

Ryh 8624 : 6

5 : Regni Borussiae fol. V. – [1766?]. – 1 Karte ; 44 x 55 cm.

Koloriert

Ryh 8624 : 7

6 : Regni Borussiae fol. VI. – [1766?]. – 1 Karte ; 44 x 55 cm.

Koloriert

Ryh 8624 : 8

16212 Borussiae occidentalis tabula : c. p. s. c. m. / a Franc. Ludov. Gúsefeld ; editio emendatior impensis Heredum Homannianorum. – [Ca. 1:620000]. – [Nürnberg] : [Homännische Erben], 1780. – 1 Karte : Kupferdruck ; 57 x 44 cm

Mit 2 Nebenkarten oben (Ermland und Netzdistrikt). Koloriert

Ryh 8624 : 9

16213 Tabula regni Borussiae, borussiam orientalem exhibens : c. p. s. c. m. / F. L. Gúsefeld ; impensis Homannianorum Heredum. – [Ca. 1:610000]. –

Norimbergæ [Nürnberg] : [Homännische Erben], 1775. – 1 Karte : Kupferdruck ; 56 x 44 cm

Kartenfortsetzung (westlichster Teil) oben links. Koloriert

Ryh 8624 : 10

16214 Borussia regia et ducalis / jussu Acad. reg. scient. et el. litt. exactissime descripta a I. C. R. A. G. [i. e. Johann Christoph Rhode] ; Berger sc. – [Ca. 1:1200000]. – [Berlin] : [s.n.], [1760]. – 1 Karte :

Kupferdruck ; 29 x 40 cm. – (Geographischer Atlas ; 28) Titel, Wappen, Massstabsleisten und Legende oben links.

Blattnummer unten rechts: "28 Preussen". Ursprungswerk:

"Geographischer Atlas" hrsg. von der Königl. Akademie der Wissenschaften in Berlin (Berlin, 1760). Koloriert.

Angeklebte Karte unten rechts ("Geograph: Delineation der Stadt Danzig")

Ryh 8624 : 11 A

16215 Geograph: Delineation der Stadt Danzig : mit dazugehörigen Danziger-Werder Nehrung und Land Kelen, nebst angränzenden Gegenden. – [Ca. 1:390000]. – [S.l.] : [s.n.], [18. Jahrhundert]. – 1 Karte : Kupferdruck ; 19 x 16 cm

Titelkartusche links, Legende unten links, Erläuterungen oben rechts. Nebenkarten oben (Halbinsel Danziger Nehrung, 3 x 15 cm) und in der Bildmitte ("Delineation des Grundes von der Stadt Danzig", 7 x 7 cm). Massstab in graph. Form (Teutsche Meillen). Karte ist unten rechts an der Karte "Borussia regia et ducalis" angeklebt. Koloriert

Ryh 8624 : 11 B

16216 [Lithuania Borussica.] Potentissimo borussorum regi Friderico Wilhelmo majestate, fortitudine clementia augustissimo hancece Lithuaniam Borussicam in qva loca colonijs Salisburg. ad incolendum regio nutu concessa chorographice exhibentur / d d d regiae suae maiestatis servi subjectissimi Homanniani Heredes ; designante I. F. Betgen mense Febr. 1733. – [Ca. 1:190000]. – Norib. [Nürnberg] : [Homännische Erben], A. 1735. – 1 Karte auf 2 Blättern : Kupferdruck ; Gesamtgrösse 97 x 55 cm

Nebenkarte rechts ("Plan von der in Lithauen neu angelegten Stadt Gumbinnen", 19 x 22 cm). Nullmeridian: Ferro. Koloriert

Ryh 8624 : 17

16217 Die königl. polnische u. preussische Hansee- und Handels-Stadt Dantzig, poln. Gdansk, im Lande Pomerellien in der Länge 36°21', und in der Breite 54°24', in einem richtigen Plan und Prospect : nebst Anzeige der russ.-saechsischen Belagerung a. 1734 = Urbs hanseatica Borussiae polonicae, Dantiscum, vel Gedanum, polon. Gdansk, in Pomerellia sita, longit. 36° 21' [et] lat. 54° 24' ichno- et scenographice representata / entworfen und herausgegeben von Homännischen Erben. – [Nürnberg] : [Homännische Erben], a. 1739. – 1 Plan : Kupferdruck ; 30 x 55 cm, Bildgrösse 45 x 55 cm

Ansicht unten ("Prospect von Dantzig", 15 x 55 cm). Plan koloriert

Ryh 8624 : 19

16218 Mappa geographica regni Poloniae : ex novissimis quot quot sunt mappis specialibus composita et ad LL. stereographica projectionis revocata : c. p. s. c. m. = Carte des etats de la covronne de Pologne / a Tob. Mayero S. C. S. ; luci publicae tradita per Homannianos Heredes. –

[Ca. 1:2900000]. – Norimb. [Nürnberg] : [Homännische Erben], a. 1773. – 1 Karte : Kupferdruck ; 43 x 50 cm
Vermerk unten: "La couleur violette marque les pays démembrés de la Pologne en 1772, conformément aux prétensions de trois puissances voisines". Koloriert
Ryh 8624 : 21

16219 Polonia propria : tanquam regni Polonici provincia primaria, in Poloniam maiorem, sive inferiorem atque minorem, sive superiorem divisa, ut et in suos palatinatvs atque districtus subdivisa : c. p. s. c. m. / ex novissimis subsidiis ad normam legitimæ projectionis delineata, et in lucem tradita per Homannianos Heredes. – [Ca. 1:1400000]. – [Nürnberg] : [Homännische Erben], 1772. – 1 Karte : Kupferdruck ; 40 x 47 cm
Koloriert
Ryh 8624 : 25

16220 [Magnus ducatus Lituaniae.] Magn[us] ducatus Litvaniae : in suos palatinatvs et districtvs divisvs = Carte dv grand dvché de Litvaniae / delineatus a rever. patre Ioanne Nieprecki Soc. Jesu. simulque exactiore locorum positione quantum fieri potuit correctus a Tobia Majero ; impensis Homannianorum Heredum. – [Ca. 1:1600000]. – Norimbergæ [Nürnberg] : Homanniani Heredes, 1749. – 1 Karte : Kupferdruck ; 46 x 53 cm
Koloriert
Ryh 8624 : 26

16221 Dvcatus Cvrlandiæ jux. ta Barnikelii architecti curici primarii geometricam delineationem geographica tabula expressus = Le dvché de Covrlande : dressé dans une carte geographique sur le dessin geometrique de Mr. Barnikel, premier architecte de Courlande / studio Homannianorum Heredum. – [Ca. 1:420000]. – Norimb. [Nürnberg] : [Homännische Erben], a. 1747. – 1 Karte : Kupferdruck ; 47 x 34 cm
Nullmeridian: Ferro. Karte am rechten Rand zusammengeklebt mit "Tabula ducatus Curlandiæ et Sempgalliæ". Koloriert
Ryh 8624 : 27 A

16222 [Tabula ducatus Curlandia et Sempgallia.] Per illustribus, generosissimis magnificis [et] excellentissimis dominis, dominis dvcatvum Cvrlandiæ [et] Sempgalliæ quatuor consiliariis supremis tabulam hanc dvcatvum Cvrlandiæ [et] Sempgalliæ geographicam = Le dvche de Sempgalle / a Barnikelio architecto mitaviensi rite delineatam humillime d d d Homanniani Heredes. – [Ca. 1:440000]. – [Nürnberg] : [Homännische Erben], anno 1747. – 1 Karte : Kupferdruck ; 48 x 44 cm
Nebenkarte unten rechts: "Residuum duc. Sempgalliæ" (6 x 9 cm). Karte am linken Rand beschnitten und zusammengeklebt mit "Dvcatus Cvrlandiæ". Koloriert
Ryh 8624 : 27 B

16223 Lubomeriæ et Gallicia regni tabula geographica : cum priv. sac. caes. majestatis / impensis Homannianorum Hæredum ; F. L. G [i. e. F. L. Güssefeld]. – [Ca. 1:1100000]. – [Nürnberg] : [Homännische Erben], A. 1775. – 1 Karte : Kupferdruck ; 44 x 57 cm
Nullmeridian: Ferro. Koloriert
Ryh 8624 : 37

21.25 Ungarn, Türkei • Hungary, Turkey

16224 Status Hungariae et Turcia europea. – [Versch. Orte], 1659–1804. – 28 Kt. (in Sammelband) ; 53 cm
Systematische Gliederung nach Ryhiner: Sammelatlas, Bd. 25
Ryh 8625

16225 Europa : secundum legitimas projectionis stereographicæ regulas et juxta recentissimas observationes æque ac relationes adhibitis qvoq[ue] veterum monumentorum subsidiis : c. p. s. c. m. = L'Europe : dessinée suivant les regles le plus precises d'une nouvelle projection stereographique tirée des observations et des relations les plus modernes et appuyée en divers endroits par des monumens antiques / descripta et in partes suas methodicas X divisa a Ioh. Matth. Hasio math. P. P. O. ; edita curis Homannianorum Heredum. – [Ca. 1:11500000]. – [Nürnberg] : [Homännische Erben], A. 1743. – 1 Karte : Kupferdruck ; 46 x 54 cm
Nullmeridian: Ferro. Koloriert
Ryh 8625 : 1

16226 Totius Danubii cum adjacentibus regnis nec non totius Græciæ et Archipelagi novissima tabula : ex recentissimis subsidiis concinnata et ad leges projectionis stereographicæ legitimæ : c. p. s. c. m / reducta ab Augusto Gottlob Boehmio electoris saxoniae cohortis architecton: milit: mathematico et societatis cosmographiæ sodali ; Seb. Dorn sc. – [Ca. 1:4000000]. – Norimbergæ [Nürnberg] : cura Homannianorum Heredum, a. 1766. – 1 Karte : Kupferdruck ; 46 x 55 cm
Französische Titelvariante oben: "Cours de Danube". Koloriert
Ryh 8625 : 2

16227 Exactissima tabula, qua tam Danubii fluvii pars superior, ab ejus fontibus ad Posonium urbem et minores in eum influentes fluvii, quam regiones adjacentes, ut Austria, Stiria, Carinthia, Carniola, Bavaria, Suevia, Helvetia, Tirolis maxima pars Italiae, nec non Galliae et Hungariae confinia ostenduntur : cum privil: ord: gen: Belgii foederati. / per Nicolaum Visscher. – [Ca. 1:2000000]. – Amst: Bat: [Amsterdam] : [Nicolaes Visscher], [nach 1677]. – 1 Karte : Kupferdruck ; 46 x 55 cm
Titel oben, Massstabskartusche unten rechts. Koloriert
Ryh 8625 : 3

16228 Exactissima tabula, qua tam Danubii fluvii pars media, ab urbe Lentiae ad Bydenam urbem, et minores in eum influentes fluvii, quam regiones adjacentes ut Hungaria, Slavonia, Croatia, Bosnia, Dalmatia, Servia, nec non Germaniae, Poloniae, et Graeciae confinia ostenduntur : cum privilegio ordin: general: Belgii foederati. / per Nicolaum Visscher. – [Ca. 1:2000000]. – Amst: Bat: [Amsterdam] : [Nicolaes Visscher], [nach 1677]. – 1 Karte : Kupferdruck ; 46 x 55 cm
Titel oben, Massstabskartusche unten Mitte. Koloriert
Ryh 8625 : 4

16229 Exactissima tabula, qua tam Danubii fluvii pars inferior, a Belgrado urbe usq ad ejus ostia, et minores in eum influentes fluvii, quam regiones adjacentes, ut Transylvania, Valachia, Moldavia, Bulgaria, Bessarabia et Romonia, aliiq Ucraniæ ac Podoliæ tractus finitimi

ostenduntur : cum privilegio ordin: general: Belgii fœderati. / per Nicolaum Visscher. – [Ca. 1:2000000]. – Amst: Bat: [Amsterdam] : [Nicolaes Visscher], [nach 1677]. – 1 Karte : Kupferdruck ; 46 x 58 cm
Titel oben, Massstabskartusche unten links. Koloriert **Ryh 8625 : 5**

16230 Hvgariae ampliori significato et veteris vel methodicae complexae regna: Hvgariae propriae, Croatiae, Dalmatiae, Bosniae, Serviae, Bvlgariae, Cvmaniae, principatvm: Transylvaniae, despotatvs: Walachiae, Moldaviae [exclusis ab eadem alienatis Galitia et Lvdomiria] in suas provincias ac partes divisae et quo ad imperanes ex Avstriacis, Tvrcis et Venetis distinctae [juncta tamen propter comoditatem Romania vel Romelia tvrcica] tabvla : c. p. s. c. m. / ex recentissimis pariter et antiquissimis relationibus et monumentis concinnata ac secundum leges projectionis stereographicae legitimae descripta a I. M. Hasio, m. p. p. ; curantibus Homannianis Heredibus. – [Ca. 1:2500000]. – [Nürnberg] : [Homännische Erben], 1744. – 1 Karte : Kupferdruck ; 45 x 57 cm
Erläuterungen unten rechts. Vermerk unten: "NB. Limites in hac mappa, ... secundum novissimam pacem Belgradensem, sed ubi simul etiam limites pacis Passarovicensis punctulis notatos conspiciere licet". Französische Titelvariante oben: "Carte d'Hongrie en general : contenant selon la division ancienne [et] methodique, la Hongrie en particulier, la Croatie, ...". Nullmeridian: Ferro. Koloriert **Ryh 8625 : 6**

16231 Kriegstheater oder Gränzkarte Oesterreichs, Russlands, und der Turkey : enthaltend das Koenigreich Ungarn, Siebenbürgen, Moldau, Bessarabien, Walachey, Bulgarien, Servien, Bosnien, Sclavonien, Croatien, Albanien, Romanien, Macedonien, einen Theil Griechenlands, und des Archipelagus, die Dardanellen, das schwarze und asowische Meer, die Krim, Tatarey, Kuban, Circassien [etc.] [etc.] : nebst einem Theil von Russland, Polen, Schlesien, Mähren, Oesterreich, Steuermark [etc.] : c. priv. s. c. m. / nach den besten Karten und Handzeichnungen von C. Schütz entworfen ; gestochen von F. Müller. – [Ca. 1:3000000]. – Zu finden in Wien : bey Artaria Compagnie Kunsthändlern am Michaelerplatz, 1788. – 1 Karte : Kupferdruck ; 40 x 70 cm
Legende unten ("Erklärung der Illumination ..."). Koloriert **Ryh 8625 : 7**

16232 Nova totius Hungariae, Transilvaniae, Serviae, Romaniae, Bulgariae, Walachiae, Moldaviae, Sclavoniae, Croatiae, Bosniae, Dalmatiae maximae[ue] partis Danubii fluminis descriptio / emendata a F. de Wit. – [Ca. 1:2600000]. – Gedruckt tot Amsterdam : by Frederick de Wit inde Kalverstraet by den Dam inde Witte Pascaert, [zwischen 1659 und 1688]. – 1 Karte : Kupferdruck ; 43 x 57 cm
Titelkartusche und Massstabsleiste unten links. Blattnummer ("21") oben rechts wurde handschriftlich durchgestrichen und durch "77" ersetzt **Ryh 8625 : 8**

16233 Charte der Königreiche Ungarn Sclavonien, Croatien und des Grossfürstenthums Siebenbürgen / nach

den zuverlässigsten Hilfsmitteln entworfen. – [Ca. 1:1600000]. – Augsburg : bei Johan[n]es Walch, 1804. – 1 Karte : Kupferdruck ; 44 x 55 cm
Koloriert **Ryh 8625 : 9**

16234 Regni Hungariae tabula generalis : cum privilegio sacrae caesareae majestatis / ex archetypo Mülleriano s. c. m. capit. et ing. desumta, et in hanc formam contracta viis veredariis aucta, novissimae[ue] pacis Passarovicensis confiniis illustrata a Io. Bapt. Homanno sac. caes. maj. geographo. – [Ca. 1:1400000]. – Norimbergæ [Nürnberg] : [Johann Baptist Homann], [nach 1718]. – 1 Karte : Kupferdruck ; 46 x 56 cm
Titelkartusche oben links, Massstabskartusche oben rechts. Koloriert **Ryh 8625 : 11**

16235 Regni Hungariae in suos circulos et comitatus divisi tabula nova : cum privilegio sacrae caes. majestatis / ex recentioribus astronomorum [et] geometrarum observationibus concinnata a Samuele Krieger regio ad excels. cons. reg. hung. mathematico ; sumtibus Antonii Loewii bibliopolae posoniensis ; Jacob Adam sculp. – [Ca. 1:1500000]. – [Bratislava] : Anton Loewe, [1780]. – 1 Karte : Kupferdruck ; 45 x 67 cm
Titelkartusche oben links, Massstabskartusche oben rechts. Die Karte stammt aus "Geographie des Königreichs Ungarn" von Karl Gottlieb von Windisch (Bratislava, 1780), wurde aber auch separat verkauft. Koloriert **Ryh 8625 : 12**

16236 Comitatus Posoniensis germanis Presbvrg dicti delineatio geographica : ex prototypo Micoviniano desumta, [et] multis in locis, praesertim quoad Hungaricarum [et] Slavicarum vocum justiore orthographiam emendatior reddita / curantibus Homannianis Heredibus. – [Ca. 1:1400000]. – Norimbergæ [Nürnberg] : [Homännische Erben], a. 1757. – 1 Karte auf 2 Blättern : Kupferdruck ; 64 x 52 cm
Kopftitel: "Hvgariae comitatus Posoniensis". Nullmeridian: Ferro. Koloriert **Ryh 8625 : 16**

16237 Geographische Mappe des Gross=Fürstenthums Siebenbürgen. – [Ca. 1:5700000]. – [Nürnberg] : [s.n.], [ca. 1780]. – 1 Karte : Kupferdruck ; 44 x 55 cm
Titel und Legende ("Nota") oben rechts, Massstabsleisten oben links. Die Karte erschien erstmals in "Nachricht von den Versteinerungen des Grossfürstenthums Siebenbürgen" von Johann Ehrenreich von Fichtel, herausgegeben von der Gesellschaft Naturforschender Freunde zu Berlin (Nürnberg, 1780). Koloriert **Ryh 8625 : 17**

16238 Nouvelle carte de la partie occidentale de Dalmatie / dressee sur les lieux par P. Santini. – [Ca. 1:4300000]. – A Venise : chez Mr. Remondini, 1780. – 1 Karte : Kupferdruck ; 45 x 60 cm. – (Atlas universel / P. Santini, G. A. Remondini ; Vol. 2, Karte 18)
Nordosten oben. Blattnummer oben rechts: "P.II.J8".
Ursprungswerk: Neuauflage des "Atlas universel" von P. Santini (Venedig, 1776) durch G. A. Remondini (Venedig, 1784). Koloriert **Ryh 8625 : 24**

16239 Nouvelle carte de la partie orientale de Dalmatie / dressée sur les lieux par P. Santini. – [Ca. 1:3800000]. –

A Venise : chez Mr. Remondini, 1780. – 1 Karte : Kupferdruck ; 45 x 60 cm. – (Atlas universel / P. Santini, G. A. Remondini ; Vol. 2, Karte 17)
Nebenkarte unten rechts ("Baye ou Bocche di Cattaro", 13 x 22 cm). Nordosten oben. Blattnummer oben rechts: "P.II.J7".
Ursprungswerk: Neuauflage des "Atlas universel" von P. Santini (Venedig, 1776) durch G. A. Remondini (Venedig, 1784). Koloriert
Ryh 8625 : 25

16240 Imperii Tvrnici europaei terra, in primis Graecia cum confiniis : ad intelligendos scriptores N. T. ceterosque graecos et latinos accom[m]odata, in vsum principis iuventutis in heredem nati, dvcis Brvnsvico-Lvnebvrgi Caroli Wilhelmi Ferdinandi : cum privil. s. c. m. / adornavit Ioannes Christoph Harenberg gen. sch. insp. et reg. scient. societ. berol. sodal. – [Ca. 1:4400000]. – [Nürnberg] : curantibus Homannianis Heredibus, a. 1741. – 1 Karte : Kupferdruck ; 47 x 55 cm
Nullmeridian: Ferro. Koloriert
Ryh 8625 : 28

16241 Turquie européenne : avec privilege / par le Sr. Robert geographe ordinaire du roy ; [Kartusche:] Cht. Haussard sculp. – [Ca. 1:2900000]. – [Paris] : [s.n.], 1755. – 1 Karte : Kupferdruck ; 46 x 43 cm. – (Atlas universel / G. und D. Robert de Vaugondy)
Ursprungswerk: "Atlas universel" von G. und D. Robert de Vaugondy (Paris, erschienen 1757/58). Kartenrückseite: "Etats du Turc en Europe". Koloriert
Ryh 8625 : 29

16242 Karte von der Walachei, Moldau und Bessarabien / nach geometrischen Messungen und astronomischen Beobachtungen verfasst von Herrn I. F. Schmid ; neu herausgegeben von Herrn F. A. Schrämbl ; gest. von A. Amon. – [Ca. 1:1400000]. – In Wien : zu finden in eigenem Verlage [Schrämbl], 1788. – 1 Karte : Kupferdruck ; 44 x 56 cm. – (Allgemeiner grosser Atlas ; N. 94)
Blattnummer oben rechts: "N. 94". Ursprungswerk: "Allgemeiner grosser Atlas" von F. A. Schrämbl (Wien, 1786–1800). Grenzen koloriert
Ryh 8625 : 30

16243 La Moldavie, la Valakie, et la Transilvanie, avec partie de la Bulgarie, de la Hongrie, et de la Pologne / par P. Santini. – [Ca. 1:1400000]. – A Venise : [s.n.], 1777. – 1 Karte : Kupferdruck ; 40 x 54 cm. – (Atlas universel / P. Santini, G. A. Remondini ; Vol. 1, Karte 56)
Blattnummer oben rechts: P. I. 56. Wahrscheinliches
Ursprungswerk: Neuauflage des "Atlas universel" von P. Santini (Venedig, 1776) durch G. A. Remondini (Venedig, 1784). Koloriert
Ryh 8625 : 31

16244 Charte von der Moldau und Walachey : mit röm. kayser. allergn. Freyheit = Charte de la Moldavie [et] de la Valachie / nach den astronomischen Beobachtungen des russisch. kayser. Majors Jslenief und denen Charten und Beschreibung des H. Hauptm. Sulzer, ing. den Charten des ehma. russ. kays. Gen. Lieut. v. Bauer über die Moldau u. a. m. entworfen von F. L. Gusesfeld ; I. M. Schmidt sc. – [Ca. 1:1200000]. – Nürnberg : bey denen Homännischen Erben, a.o 1785. – 1 Karte : Kupferdruck ; 44 x 56 cm
Nullmeridian: Ferro. Koloriert
Ryh 8625 : 32

16245 La Romélie et les environs de Co[n]stantinople. – [Ca. 1:1500000]. – [Venezia] : [s.n.], [erschienen 1784]. – 1 Karte : Kupferdruck ; 40 x 53 cm. – (Atlas universel / P. Santini, G. A. Remondini ; Vol. 1, Karte 60)
Titel oben. Blattnummer oben rechts: P. I. 60. Ursprungswerk: Neuauflage des "Atlas universel" von P. Santini (Venedig, 1776) durch G. A. Remondini (Venedig, 1784). Grenzen und Küsten koloriert
Ryh 8625 : 33

16246 Bosphorvs thracicvs : der Kanal des Schwarzen Meers oder die Meer-Enge bey Constantinopel sambt denen an beiden Ufern desselben gelegenen Stätten, Flecken, Dörffern, Schlössern, Palæsten, Lusthäusern, Wasserleitungen / geometrisch aufgenommen durch Johann Baptist von Reben, kays. könig. ungar. Ingenieur Hauptmann ; herausgegeben durch die Homänn. Erben. – [Ca. 1:60000]. – Zu Nürnberg : Homännische Erben, 1764. – 1 Karte auf 2 Blättern : Kupferdruck ; 66 x 50 cm, Bildgrösse 80 x 50 cm
Titel oben, Legenden oben und links. Koloriert
Ryh 8625 : 34

16247 Das Kœnigreich Bosnien, und die Herzegovina (Rama) samt den angränzenden Provinzen von Croatien, Slavonien, Temesvar, Servien, Albanien, Ragusa, und dem venetianischen Dalmatien / nach den militærischen Handkarten des Prinzen Eugen der Grafen Khevenhüller, Marsigli und Pallavicini geographisch aufgetragen, und nach den zuverlässigsten Nachrichten, und Reisebeschreibungen berichtet im Jahre 1788 von Herrn Maximilian Schimek ; herausgegeben von Herrn F. A. Schrämbl ; J. Alberti sculp. ; F. Müller scrip. – [Ca. 1:500000]. – In Wien : zu finden in eigenem Verlage [Schrämbl], 1788. – 1 Karte auf 2 Blättern : Kupferdruck ; 65 x 105 cm. – (Allgemeiner grosser Atlas ; N. 93 A/B)
Blattnummer jeweils oben rechts. Ursprungswerk: "Allgemeiner grosser Atlas" von F. A. Schrämbl (Wien, 1786–1800). Grenzen koloriert
Ryh 8625 : 36–37

A. – 1788. – 1 Blatt ; 65 x 51 cm. – (Allgemeiner grosser Atlas ; N. 93 A)
Blattnummer oben rechts: "N. 93 A." **Ryh 8625 : 36**
B. – 1788. – 1 Blatt ; 65 x 55 cm. – (Allgemeiner grosser Atlas ; N. 93 B)
Blattnummer oben rechts: "N. 93 B." **Ryh 8625 : 37**

16248 Græciæ antiquæ specimen geographicum : in quo Macedonia, Thessalia, Epirus, Achaia et Pelopon[n]esus, in minores partes seu populos distinguuntur / auctor d'Anville Regiæ humaniorum litterarum academiæ et scientiarum petropolitanæ socius 1762 ; apud P. Santini. – [Ca. 1:1000000]. – Venetiis [Venezia] : chez Mr. Remondini, 1778. – 1 Karte : Kupferdruck ; 55 x 47 cm. – (Atlas universel / P. Santini, G. A. Remondini ; Vol. 2, Karte 61)
Nebenkarte oben links ("Græciæ [laxè sumptæ] partes boreales", 11 x 16 cm). Blattnummer unten rechts: P. II. 6J [=61].
Ursprungswerk: Neuauflage des "Atlas universel" von P. Santini (Venedig, 1776) durch G. A. Remondini (Venedig, 1784). Koloriert
Ryh 8625 : 38

16249 Mappa geographica Græciæ septentrionalis hodiernæ sive provinciarum Macedoniae, Thessaliae et

Albania: in qua ultima provincia habitationes sitæ gentis Montenegrianae in comitatu Zentanensi expressæ sunt, una cum finitimis regionibus atque insulis : c. p. s. c. m. / ex recentissimis novissimisque subsidiis secundum normam legitimæ projectionis in usum belli præsentis delineata ; D. A. Hauer sc. – [Ca. 1:1300000]. – Norimbergæ [Nürnberg] : cura Homannianorum Heredum, a.o 1770. – 1 Karte : Kupferdruck ; 42 x 55 cm
Koloriert **Ryh 8625 : 40**

16250 Achaia vetvs et nova / cum observationibus nobilissimi viri Geo. Wheleri armigeri angli ex minore in ampliorem formam deducta, ac publicæ utilitati proposita à Io. Bapt. Homanno s. c. m. geographo ; Io. Christoph[us] I. B. Homanni filius designavit. – [Ca. 1:300000]. – Norimbergæ [Nürnberg] : [Johann Christoph Homann], [zwischen 1724 und 1730]. – 1 Karte : Kupferdruck ; 46 x 54 cm
Titelkartusche unten links, Legendenkartusche oben rechts.
Koloriert **Ryh 8625 : 41**

16251 Peloponesus hodie Moreæ regnum : in omnes suas provincias veteres et hodiernas accurate divisum / editore Ioh. Bapt. Homanno s. c. m. geographo. – [Ca. 1:850000]. – Norimbergæ [Nürnberg] : [Johann Baptist Homann], [nach 1716]. – 1 Karte : Kupferdruck ; 47 x 56 cm
Titel- und Massstabskartusche unten links. Koloriert **Ryh 8625 : 42**

16252 Insula Creta hodie Candia : in sua IV. territoria divisa cum adjacentibus Ægei maris insulis ac præsertim nuperrime ex abyssu pelagi emergente nova Santorini insula / occasione cuius tam stupendi naturæ phænomeni tabulam hanc curiosis spectandam edidit Ioh. Bapt. Homannus. – [Ca. 1:890000]. – Norimbergæ [Nürnberg] : [Johann Baptist Homann], [zwischen 1702 und 1715]. – 1 Karte : Kupferdruck ; 47 x 56 cm
Titelkartusche Mitte links, Massstabsleisten Mitte rechts. Koloriert **Ryh 8625 : 44**

21.26 Asien • Asia

16253 Asia. – [Verschiedene Orte], 1680–1790. – 27 Kt. (in Sammelband) ; 53 cm
Systematische Gliederung nach Ryhiner: Sammelatlas, Bd. 26
Ryh 8626

16254 Asia : secundum legitimas projectionis stereographicæ regulas et juxta recentissimas observation. et relationes = Carte de l'Asie / explosis aliorum fabulosis designationibus et narrationibus adhibitis quoque veterum monumentis et recentiorum itinerariis descripta et in partes suas methodicas IX divisa a I. Matt. Hasio m. p. o. nunc ex beate defuncti subsidiis et M S C tis designata a M August Gottlob Boehmio ; impensis Homannianorum Hered. – [Nürnberg] : [Homännische Erben], a. 1744. – 1 Karte : Kupferdruck ; 46 x 52 cm
Nullmeridian: Ferro. Koloriert **Ryh 8626 : 1**

16255 Asia : secundum legitimas projectionis stereographicæ regulas et juxta recentissimas observation.

et relationes = Carte de l'Asie / explosis aliorum fabulosis designationibus et narrationibus adhibitis quoque veterum monumentis et recentiorum itinerariis descripta, et in partes suas methodicas IX divisa a I. Matth. Hasio M. P. P. O. nunc ex beate defuncti subsidiis et M S C tis designata a M August Gottlob Boehmio ; impensis Homannianorum Hered. ; Seb. Dorn sculps. – [Nürnberg] : [Homännische Erben], A[nno] 1744. – 1 Karte : Kupferdruck ; 46 x 54 cm
Nullmeridian: Ferro. Koloriert. Legende unten ("Bedeutung der Farben"), wegen Beschädigung des unteren Randes jedoch nur zum Teil lesbar **Ryh 8626 : 2**

16256 Tableau général de l'Asie : comprenant les principaux etats ou pays et les corps d'isles, qui composent cette grande partie du monde, au nombre de huit; leurs divisions par provinces, les villes les plus distinguées par leur rang, leur population et leur commerce: avec des notes aussi curieuses qu'intéressantes / par M. Brion ingénieur-géographe du roi. – A Paris : chez Le Pere et Avaulez M.ds d'Estampes rue St. Jacques près la fontaine St. Severin a la Ville de Rouen, 1775. – 1 Karte : Kupferdruck ; 35 x 43 cm, Bildgrösse 52 x 73 cm
Titel oben Mitte, Legenden rechts, links und unten. Grenzen koloriert **Ryh 8626 : 3**

16257 Asie divisée en ses principaux etats, empires [et] royaumes / par le Sr. Robert de Vaugondy géog. ord. du roi, du feu roi de Pologne Duc de Lorraine et de Bar, et de l'Academie royale des sciences et belles lettres de Nancy. – [Paris] : [s.n.], 1778. – 1 Karte : Kupferdruck ; 48 x 53 cm, Bildgrösse 50 x 65 cm
Legende rechts. Koloriert **Ryh 8626 : 4**

16258 Imperium Turcicum in Europa, Asia et Africa : regiones proprias, tributarias, clientelares[ue] sicut et omnes ejusdem beglirbegatus seu præfecturas generales exhibens / sumtibus Io. Baptista Homanni. – [Ca. 1:850000]. – Norimbergæ [Nürnberg] : [Homännische Erben?], [1737?]. – 1 Karte : Kupferdruck ; 47 x 56 cm
Titel- und Massstabskartusche unten links. Nullmeridian: Ferro. Koloriert. Handschriftlicher Vermerk auf der Kartenrückseite: "Imp: Turcicum 1737 von Homan"
Ryh 8626 : 7

16259 Carte de l'Asie minevre ou de la Natolie et du Pont Evxin = Asiae minoris veteris et novae, itemqve Ponti Evxini et Palvdis Maeotidis mappa vel tabula / tirée des voyages et des observations des anciens et modernes, et dressée suivant les principes d'une nouvelle projection par Sr. Has P. P. ; imprimée aux depens des Heritiers de Homann. – [Ca. 1:3300000]. – Nuremb. [Nürnberg] : [Homännische Erben], A[nno] 1743. – 1 Karte : Kupferdruck ; 45 x 56 cm
Erläuterungen oben links. Nullmeridian: Ferro. Koloriert **Ryh 8626 : 11**

16260 Asia quæ vulgo minor dicitur et Syria tabula geographica / quantum per subsidia licuit elaborata, opere, si quod aliud in antiquâ geographiâ, arduo. quam tabulam clariss. Dom. Comes de Caylus in ære incidi curavit ; auctor D'Anville, primus regis geographus, ... ; J. C.

Berndt sculp. – [Ca. 1:2500000]. – Prostat Norimbergæ [Nürnberg] : in officina Weigelio-Schneideriana, 1783. – 1 Karte : Kupferdruck ; 48 x 59 cm. – (Atlas antiquus Danvillianus)

2 Nebenkarten oben links: Dardanellen (14 x 12 cm), Bosphorus (6 x 6 cm). Blattnummer oben rechts: "VII.". Ursprungswerk: "Atlas antiquus Danvillianus" von Jean-Baptiste B. D'Anville (Nürnberg, 1784). Koloriert
Ryh 8626 : 12

16261 Carte de la Géorgie et des pays situés entre la mer Noire et la mer Caspienne / dessinée à Petersbourg en 1738 d'après les cartes, mémoires, mesures, et observations des gens du pays ; traduit du géorgien en françois par le secretaire du roy de Géorgie ; publiée en 1766 par M. Joseph-Nicolas de l'Isle doyen des professeurs royaux et de l'Académie royale des sciences, premier astronome géographe de la marine [et].a ; sous les auspices de M. le Duc de Choiseul ministre et secretaire d'etat [et].a [et].a ; par P. Santini. – [Ca. 1:2300000]. – A Venise : par P. Santini, 1775. – 1 Karte : Kupferdruck ; 46 x 64 cm. – (Atlas universel / P. Santini, G. A. Remondini ; Vol. 2, Karte 29)

Blattnummer oben rechts: P. II. 29. Wahrscheinliches Ursprungswerk: Neuauflage des "Atlas universel" von P. Santini (Venedig, 1776) durch G. A. Remondini (Venedig, 1784). Koloriert
Ryh 8626 : 13

16262 L'Arménie, la Géorgie, et le Daghistan. – [Ca. 1:400000]. – [Venezia] : [G. A. Remondini], [1784]. – 1 Karte : Kupferdruck ; 40 x 53 cm. – (Carte de la partie septentrionale de l'Empire otoman contenant la Crimée, la Moldavie, la Valakie, la Bulgarie, ...) (Atlas universel / P. Santini, G. A. Remondini ; Vol. 1, Karte 59)

Titel oben. Blattnummer oben rechts: P. I. 59. Wahrscheinliches Ursprungswerk: Neuauflage des "Atlas universel" von P. Santini (Venedig, 1776) durch G. A. Remondini (Venedig, 1784). Grenzen koloriert
Ryh 8626 : 14

16263 L'Euphrate et le Tigre / par le Sr. d'Anville premier géographe du roi, ... ; Tyroff sc. – [Ca. 1:2400000]. – Norimbergæ [Nürnberg] : in officina Weigelio-Schneideriana, 1783 [erschienen 1784]. – 1 Karte : Kupferdruck ; 43 x 50 cm. – (Atlas antiquus Danvillianus)

Ursprungswerk: Atlas antiquus Danvillianus / Jean-Baptiste D'Anville (Nürnberg, 1784). Koloriert
Ryh 8626 : 15

16264 Imperii Persici in omnes suas provincias (tam veteribus quam modernis earundem nominibus signatas) exacte divisi nova tabula geographica : quam ex præcipuis Olearii, Tavernieri, Relandi aliorumque recentium authorum scriptis concinnatam / luci publicæ exponit Io. Baptista Homann sac. cæs. maj. geographus et Regiæ borussicæ scientiarum societatis membrum. – [Ca. 1:6500000]. – Norimbergæ [Nürnberg] : [Johann Baptist Homann], [nach 1716]. – 1 Karte : Kupferdruck ; 47 x 56 cm

Kartusche mit Massstabsleisten und Erläuterungen oben rechts, Titeltartusche unten links. Koloriert
Ryh 8626 : 21

16265 Carte de l'empire de Perse / dressée sur les cartes du Sr. D'Anville ; par P. Santini. – [Ca. 1:5100000]. – A Venise : [s.n.], 1779. – 1 Karte : Kupferdruck ; 46 x 59 cm. – (Atlas universel / P. Santini, G. A. Remondini ; Vol. 2, Karte 38)

Blattnummer oben rechts: P. II. 38. Wahrscheinliches Ursprungswerk: Neuauflage des "Atlas universel" von P. Santini (Venedig, 1776) durch G. A. Remondini (Venedig, 1784). Koloriert
Ryh 8626 : 22

16266 Tartariæ maioris sive Asiaticæ tabvla : quæ præsertim complectit Tartariam rvssicam, Tartariam sinensem et Tartariam independentem sive reliqvam = Carte generale d'empire de Russie et de Tartarie grande et petite en Europe et Asie / ex recentissimis et probatissimis monumentis et relationibus concinnata, et ad legitimas projectionum geographicarum regulas plane exacta opera Ioh. Matthiæ Hasii M. P. P. ; impensis Homannianorum Heredum a. 1730. – Norib. [Nürnberg] : [Homännische Erben], [nach 1739]. – 1 Karte : Kupferdruck ; 46 x 52 cm
Vermerk unten: "Notati etiam in hac mappa extant limites inter Russiam et Tatariam minorem post pacem recentissime a.o 1739 initam". Nullmeridian: Ferro. Koloriert. Titel aufgeklebt (überklebter Titel: "Imperii Russici et Tatariaæ universæ tam majoris et asiaticæ quam minoris et europææ tabvla")
Ryh 8626 : 25

16267 Nova maris Caspii et regionis Usbeck cum provincijs adjacentibus vera delineatio / in qua itinera regia et alia notabiliora accurate denotantur per A. Maas ; curantib[us] Homan[n]ianis Heredib. ; reductio mappæ hujus a majore in hanc minorem formam facta est per Iohannem Petrum van Ghelen. – [Ca. 1:4100000]. – [Nürnberg] : [Homännische Erben], 1735. – 1 Karte : Kupferdruck ; 48 x 58 cm

Koloriert
Ryh 8626 : 26

16268 Regni Sinæ vel Sinæ propriæ ma[p]pa et descriptio geographica / ex ma[p]pis particularibus, quas Sinarum rex Canghi opera patrum missionariorum é S. I. in provincias regni universi ejus rei gratia ablegatorum concinnari fecit, perfecta, publicoque primum communicata in opere magnificentissimo R. P. du Halde, et ab Anvillæo gall: reg: geographo ; in compendiosiore hanc formam reducta, nunc secundum magis legitimas projectionis stereographicæ leges reformata, studio Ioh: Matth: Hasii math. P. P. ; impensis Homan[n]ianorum Heredum. – [Ca. 1:5100000]. – [Nürnberg] : [Homännische Erben], [nach 1730]. – 1 Karte : Kupferdruck ; 57 x 51 cm

Massstabs- und Legendenkartusche unten links, Titeltartusche unten rechts. Nullmeridian: Ferro. Koloriert
Ryh 8626 : 31

16269 L'empire de la Chine avec la Tartarie chinoise / d'après l'Atlas chinois par M. Bonne ; par P. Santini. – [Ca. 1:10000000]. – A Venise : chez Mr. Remondini, [erschienen 1784]. – 1 Karte : Kupferdruck ; 46 x 53 cm. – (Atlas universel / P. Santini, G. A. Remondini ; Vol. 2, Karte 34)

Blattnummer oben rechts: P. II. 34. Ursprungswerk: Neuauflage des "Atlas universel" von P. Santini (Venedig, 1776) durch G. A. Remondini (Venedig, 1784). Koloriert
Ryh 8626 : 32

16270 Tatariae sinensis mappa geographica = Carte generale de la Tatarie chinoise et des royaumes de Corée et de Japan / ex tabulis specialibus RR. P. P. iesuitarum nec non relationibus R. P. Gerbillon per Dom. d'Anville geographum parisiensem primum a.o 1732 ; nunc secundum LL. projectionis stereographicae in usum translationis germanicae historiae sinen. haldianae descripta per Tobiam Mayer, soc. cosmogr. sodal. ; curis Homannianorum Heredum. – [Ca. 1:5100000]. – [Nürnberg] : [Homännische Erben], a.o 1749. – 1 Karte auf 2 Blättern : Kupferdruck ; 49 x 78 cm
Nullmeridian: Ferro. Koloriert **Ryh 8626 : 33**

16271 Carte hydro-geo-graphique des Indes orientales, en deça et au dela du Gange avec leur archipel : avec priv. du roi / dressée et assujettie aux observations astronomiques par M. Bonne, hydrographe du roi. – [Ca. 1:10000000]. – A Paris : chez Lattré graveur ord. de M. Le Dauphin ruë S. Jacq. à la ville de Bordeaux, 1771. – 1 Karte auf 4 Blättern : Kupferdruck ; 56 x 79 cm
Blattnummer oben links: XXIV, Blattnummer oben rechts: C. 26.
Mögliches Ursprungswerk: "Atlas moderne ou Collection de cartes sur toutes les parties du globe terrestre" (Paris, ca. 1790). Koloriert **Ryh 8626 : 35**

16272 Presqu'isle des Indes orientales en deça du Gange, comprenant l'Indostan ou empire du Mogol, différens royaumes ou etats; les vastes possessions des Anglais (d'après leurs propres cartes) et les autres etablissements européens : avec les grandes routes / par M. Brion de la Tour ing.r géog.e du roi. – [Ca. 1:5300000]. – A Paris : chés Esnauts et Rapilly rue St. Jacques a la ville de Coutances, 1781. – 1 Karte : Kupferdruck ; 74 x 50 cm
Koloriert **Ryh 8626 : 37**

16273 Archipel des Indes orientales, qui comprend les isles de la Sonde, Moluques et Philippines / tirées des cartes du Neptune oriental, par le Sr. Robert ; par P. Santini. – [Ca. 1:8500000]. – A Venise : P. Santini, 1778. – 1 Karte : Kupferdruck ; 46 x 57 cm
Nebenkarte oben rechts: "Isles Marianes ou des Larons" (12 x 6 cm). Koloriert **Ryh 8626 : 41**

16274 Carte hydrographique [et] chorographique des isles Philippines : [dediée à Sa Majesté catholique, par le brigadier Don Ferdinand Valdes Tamon, chevalier de l'ordre de St. Jaques, gouverneur [et] capitaine des dites isles] = Carta hydrographica y. chorographica de las yslas Filipinas / dressée par le R. pere Pierre Murillo Velarde, de la C. de Giesu sur les cartes, les rélations et les navigations les plus exactes à Manille 1734 ; par ordre de Sa Majesté ; tirée de l'original, et réduite en cette forme par George Maurice Lowitz, profess. en mathem. à Nuremberg l'an 1750 ; publiée par les Heritiers de Homann ; [l'original est gravée par Nicolas de la Cruz de Bagay, indien de Tagalos, à Manille l'an 1734]. – [Ca. 1:2000000]. – A Nuremberg : [Homännische Erben], l'an 1760. – 1 Karte auf 2 Blättern : Kupferdruck ; 91 x 52 cm
Erläuterungen unten links. Blattnummer oben rechts: "Fol.I.". Koloriert **Ryh 8626 : 44**

16275 L'empire du Japon : divisé en sept principales parties, savoir, Ochio, Quanto, Jetsegen, Jetsen, Jamaisoit, Xicoco et Ximo, et subdivisé en soixante et six royaumes / par le Sr. Robert ; par P. Santini. – [Ca. 1:3100000]. – A Venise : P. Santini, 1778. – 1 Karte : Kupferdruck ; 45 x 52 cm
Koloriert **Ryh 8626 : 48**

16276 Description exacte et fidele des villes, bourgs et villages qui les ambassadeurs de Hollande ont rencontrés dans leur voyages par terre de la ville d'Osacca jusqu'a Iedo capitale du Japon. Voyage des ambassadeurs de Hollande par mer de Nangasacqui à Osacca / exactement decrit ; presentement publiée par P. van der Aa, marchand libraire. – A Leide : P. van der Aa, [zwischen 1680 und 1733]. – 2 Karten auf 1 Blatt : Kupferdruck ; je 20 x 52 cm
Oben: "Description exacte ..." (ca. 1:940000), unten: "Voyage des ambassadeurs ..." (ca. 1:1300000). Titeltartusche und Massstabsleisten jeweils unten rechts. Küsten koloriert **Ryh 8626 : 49**

16277 Tabula geographica Terræ Sanctæ / auctore J. Bonfrerio societat. Jesu. – [Ca. 1:370000]. – Amstelodami [Amsterdam] : apud J. Covens et C. Mortier, [zwischen 1721 und 1778]. – 1 Karte auf 2 Blättern : Kupferdruck ; 38 x 112 cm
Titeltartusche oben links, Massstabsleisten unten links, Legende unten Mitte. Nordosten oben. Koloriert **Ryh 8626 : 51**

16278 Terre de Canaan, à present la Palestine. – [Ca. 1:1100000]. – A Amsterdam : chez J. Covens et C. Mortier, [zwischen 1721 und 1778]. – 1 Karte : Kupferdruck ; 35 x 47 cm
Titeltartusche mit Nebentitel ("La Terre Sainte") oben Mitte, Massstabsleisten unten Mitte. Nordwesten oben. Koloriert **Ryh 8626 : 52**

16279 Palaestina in XII. tribvs divisa : cvm terris adiacentibus = Carte de la Terre Sainte : divisée selon les doze tribvs d'Israel / denuo revisa [et] copiosior reddita studio Iohannis Christoph. Harenbergii praep. s. laur. schening. ; curantibus Homannianis Heredibus. – [Ca. 1:1000000]. – Norimb. [Nürnberg] : [Homännische Erben], A. 1750. – 1 Karte : Kupferdruck ; 44 x 52 cm
Nebenkarte oben links ("Regivncvlae in quas Palaestina olim fuit divisa, delineatae", 23 x 18 cm). Widmung oben rechts ("Serenissimo ivventvtis principi in spem successionis nato domino, domino Carolo Wilhelmo Ferdinando ..."). Koloriert **Ryh 8626 : 53**

16280 Palæstina seu terra olim sancta : tum duodecim tribubus distributa tum a Davide et Salomone usque ad terminos Thapsaci seu Orontis, Fert fluvii magni, et quaqua versum dilatata confinibusque regionibus adjectis et terra Gosen ac serie itineru[m] Israëlitarum exea usq[ue] ad introitum p. Iordanem exornata = La Palestine ou la Terre Sainte / secundu[m] monumenta veteru[m] et recentioru[m] digessit ac delineavit I. C. Harenberg, ediderunt Heredes Homan[n]iani. – [Ca. 1:1600000]. –

[Nürnberg] : [Homännische Erben], A. 1744. – 1 Karte : Kupferdruck ; 45 x 54 cm
Kartusche mit Erläuterungen Mitte links. Koloriert **Ryh 8626 : 54**

21.27 Afrika • Africa

16281 Africa. – [Versch. Orte], 1670–1807. – 16 Kt. (in Sammelband) ; 54 cm
Systematische Gliederung nach Ryhiner: Sammelatlas, Bd. 27
Ryh 8627

16282 Carte de l'Afrique : divisée en ses principaux etats ou pays : a. p. d. r. / par M. Brion de la Tour, ingénieur-géographe du roi. – A Paris : chez Esnauts et Rapilly rue Saint Jacques à la ville de Coutances, 1784. – 1 Karte : Kupferdruck ; 51 x 75 cm
Koloriert **Ryh 8627 : 1**

16283 Tableau général de l'Afrique : comprenant les principales régions qui composent cette partie du monde au nombre de neuf, et leurs divisions pars etats ou provinces, avec des notes aussi curieuses qu'interessantes / par M. Brion ingénieur-géographe du roi. – A Paris : chés Le Pere et Avaulez m.ds d'estampes rue St. Jacques près la f.e S Severin a la ville de Rouen, 1775. – 1 Karte : Kupferdruck ; 35 x 43 cm, Bildgrösse 52 x 73 cm
Titel oben Mitte, Legenden rechts, links und unten. Grenzen koloriert **Ryh 8627 : 2**

16284 Africa : secundum legitimas projectionis stereographicæ regulas et juxta recentissimas relationes et observationes in subsidium vocatis quoque veterum leonis africana nubienis geographi et aliorum monumentis et eliminatis fabulosis aliorum designationibus : c. p. s. c. m. / pro præsentis status ejus aptius exhibitæ a Ioh. Matthia Hasio M. P. P. O. h. t. Facult. Phil. in Acad. Witeb. Decano ; impensis Homannianorum Heredum ; D. A. Hauer sculp. – [Nürnberg] : [Homännische Erben], [nach 1730]. – 1 Karte : Kupferdruck ; 44 x 53 cm
Titelkartusche unten links. Koloriert **Ryh 8627 : 3**

16285 Africa : secundum legitimas projectionis stereographicæ regulas et juxta recentissimas relationes et observationes in subsidium vocatis quoque veterum leonis africana nubienis geographi et aliorum monumentis et eliminatis fabulosis aliorum designationibus : c. p. s. c. m. / pro præsentis status ejus aptius exhibitæ a Ioh. Matthia Hasio M. P. P. O. h. t. Facult. Phil. in Acad. Witeb. Decano ; impensis Homannianorum Heredum ; D. A. Hauer sculp. – [Nürnberg] : [Homännische Erben], [nach 1730]. – 1 Karte : Kupferdruck ; 45 x 54 cm
Titelkartusche und Erläuterungen unten links. Aufgeklebte Legende unten: "Bedeutung der Farben" (Aufteilung nach Religionen). Koloriert **Ryh 8627 : 4**

16286 Afrique : divisée en ses principaux empires et royaumes / par le Sr. Robert de Vaugondy géographe ord. du roi, du feu roi de Pologne Duc de Lorraine et de Bar, et de l'Académie royale des sciences et belles lettres de Nancy ; [Kartusche:] Arrivet inv. [et] sculp. – A Paris : chez le Sr. Delamarche géog. rue du Foin Saint Jacques au

collège de M.tre Gervais, 1778 [erschienen nach 1784]. – 1 Karte : Kupferdruck ; 48 x 56 cm, Bildgrösse 48 x 65 cm
Titelkartusche oben rechts, Erläuterungen rechts **Ryh 8627 : 5**

16287 Das heutige Ægypten = Ægyptus hodierna / aus der Reyssbeschreibung des berühmten Hn. Paul Lucas gezogen, und mit folgenden Denckwürdigkeiten herausgegeben von Iohann Bapt. Homann keyserl. Geogr. in Nürnberg ; Ioannes Christophorus I B Homanni filius delineavit. – [Ca. 1:2300000]. – Norimbergæ [Nürnberg] : [Johann Baptist Homann], [nach 1716]. – 1 Karte : Kupferdruck ; 54 x 46 cm
Lateinischer Titel oben, deutscher Titel Mitte links, bildliche Darstellung unten links. Koloriert **Ryh 8627 : 7**

16288 Carte de l'Egypte ancienne et moderne / dressée sur celle du R. P. Sicard et autres assujetties aux observations astronomiques par le Sr. Robert de Vaugondy ; par P. Santini 1779. – [Ca. 1:1700000]. – A Venise : chez M. Remondini, [erschienen 1784]. – 1 Karte : Kupferdruck ; 62 x 42 cm. – (Atlas universel / P. Santini, G. A. Remondini ; Vol. 2, Karte 41)
Blattnummer unten rechts: P. II. 4J [=41]. Ursprungswerk: Neuauflage des "Atlas universel" von P. Santini (Venedig, 1776) durch G. A. Remondini (Venedig, 1784). Grenzen koloriert **Ryh 8627 : 8**

16289 Statuum Maroccanorum, regnorum nempe Fessani, Maroccani, Tafiletani et Segelomessani secundum suas provincias accurate divisorum typus generalis novus / ex variis recentioris geographiæ adminicul depromptus et designatus a Io. Chris. Homanno M. D. – [Ca. 1:3400000]. – Norimbergæ [Nürnberg] : [Johann Christoph Homann], anno 1728. – 1 Karte : Kupferdruck ; 36 x 54 cm, Bildgrösse 47 x 54 cm
Titelkartusche und Nebenkarte oben links ("Insula Madera sub Lusitanis"). Stadtansichten unten links ("Der Stadt Marocco grosster Theil samt dessen kœniglichen Hof", 11 x 27 cm) und unten rechts ("Prospect der kœniglichen Residens Stadt Mequinetz", 11 x 27 cm). Karte koloriert **Ryh 8627 : 9**

16290 Gvinea propria : nec non Nigritiæ vel terræ Nigrorum maxima pars = La Gvinee de meme que la plus grande partie du pais des negres / appellées par les geographes modernes Ethiopie inferieure [et] meridionale, tirées des morceaux geographiques de Mr. d'Anville, qu'il a inseres au voyage du Chev. de Marchais, [et] puis dessinées suivant les loix de la nouvelle projection de feu Mr. le prof. Has, par les Heritiers d'Homan. [Ca. 1:6900000]. – Norimb. [Nürnberg] : [Homännische Erben], A. 1743. – 1 Karte : Kupferdruck ; 44 x 54 cm
Nullmeridian: Ferro. Koloriert **Ryh 8627 : 15**

16291 Insulæ de Cabo Verde, olim Hesperides, sive Gorgades: belgice de Zoute Eylanden / apud G. Valk et P. Schenk. – [Ca. 1:760000]. – [Amsterdam] : G. Valk et P. Schenk, [zwischen 1670 und 1690]. – 1 Karte : Kupferdruck ; 42 x 53 cm
Titelkartusche oben Mitte. Koloriert **Ryh 8627 : 30**

16292 Carte de l'Ethiopie orientale : située sur la mer des Indes entre le cap Guardasouin, [et] le cap de Bonne Esperance : dressée sur les meilleurs memoires principalement sur ceux des portugais / par le Sr. d'Anville geographe ord.re du roi ; Delahaye sculpsit. – [Ca. 1:8500000]. – [S.l.] : [s.n.], aout 1727. – 1 Karte : Kupferdruck ; 62 x 40 cm
Koloriert **Ryh 8627 : 34**

16293 Carte de l'isle de France / levée géométriquement par Mr. l'Abbé de la Caille, de l'Académie royale des sciences. – [Ca. 1:180000]. – [Paris] : chez Latré graveur rue St. Jacques près la Fontaine Saint Severin à la Ville de Bordeaux, en 1753. – 1 Karte : Kupferdruck ; 46 x 33 cm
Koloriert **Ryh 8627 : 35**

16294 Plan des défenses de la ville d'Alger : attaquée en 1784 par la flotte combinée des Espagnols, des Portugais, des Napolitains et des Maltois / fait par Mr. Brion de la Tour ing.r géographe du roi. – A Paris : chez les Campions freres rue St. Jacques à la Ville de Rouen, [nach 1784]. – 1 Karte : Kupferdruck ; 45 x 63 cm
Titelkartusche oben links, Erläuterungen oben Mitte ("Notice géographique et historique"). Nebenkarte oben rechts ("Carte du R.me d Alger", ca. 1:5 600 000, 16 x 17 cm) **Ryh 8627 : 38**

16295 L'Afrique : dressée sur les relations et nouvelles decouvertes de differens voyageurs conformes aux observatio.ns astronomiques / par J. B. Nolin. – Corrigée et augmentée en 1802 / par J. G. Boniselle. – [Ca. 1:15800000]. – A Paris : chez Jean rue Jean de Beauvais No. 32, 1802. – 1 Karte : Kupferdruck ; 42 x 59 cm
Titelkartusche oben links, Bildrahmen mit Wappen. Erläuterungen unten rechts. Grenzen koloriert **Ryh 8627 : 39**

16296 Africa / nach Robert Vaugondy, Rennell's und Sotzmann's Skizze des nördlichen Theils von Africa, nach den Geographischen Nachrichten welche die Africanische Gesellschaft gesammelt hat ; Robert Sayer, Lemprier, Sparrmann, Bruce, Niebuhr, Robert, Dapres [etc.] entworfen und herausgegeben im Jahre 1806. – Nürnberg : in der kayserl. privilegirten Kunst und Buchhandlung bey Ad. Gottl. Schneider und Weigel, 1807. – 1 Karte : Kupferdruck ; 51 x 57 cm
Titelkartusche und Legende (Reiserouten, Besitzungen europäischer Länder) unten links. Nebenkarte oben links ("Die azorischen Inseln", 4 x 8 cm). Nullmeridian Ferro. Grenzen koloriert **Ryh 8627 : 40**

16297 Carte d'Afrique / par J. B. Poirson, ingénieur géographe ; gravé par Tardieu l'ainé rue de Sorbonne, N 385. – [Ca. 1:2600000]. – [Paris] : [F. Buisson], en nivose an XI 1803. – 1 Karte : Kupferdruck ; 37 x 44 cm. – (Statistique générale et particulière de la France et de ses colonies: Atlas ; no. 15)
Nullmeridiane: Paris und Ferro. Blattnummer oben rechts: "No. XV". Ursprungswerk: "Statistique générale et particulière de la France et de ses colonies: Atlas" publié par P. E. Herbin (Paris : F. Buisson, 1804). Grenzen koloriert **Ryh 8627 : 41**

21.28 Amerika • America

16298 America. – [Versch. Orte], 1702–1800. – 33 Kt. (in Sammelband) ; 53 cm
Systematische Gliederung nach Ryhiner: Sammelatlas, Bd. 28 **Ryh 8628**

16299 Tableau général de l'Amérique : comprenant les principales régions qui composent cette partie du monde; leurs divisions par etats ou provinces; les villes les plus distinguées par leur rang, leur population et leur com[m]erce: avec des notes aussi curieuses qu'intéressantes / par M. Brion ingénieur-géographe du roi. – A Paris : chez le Pere et Avaulez m.ds d'estampes rue St. Jaque à la ville de Rouen, 1775. – 1 Karte : Kupferdruck ; 35 x 44 cm, Gesamtgröße 52 x 73 cm
Titel oben, Legenden und Erläuterungen links, unten und rechts. Grenzen koloriert **Ryh 8628 : 1**

16300 Carte d'Amérique : dressée pour l'usage du roi : avec privilège du roi / par Guil. Delisle et Phil. Buache, premiers géographes du roi, et de l'Académie royales des sciences. – Nouvellement revue, augmentée et assujettie aux n.les observations astronomiques de M.rs de l'Academie royale des sciences par Dezauche géographe successeur des S.rs Delisle et Phil. Buache. – A Paris : chez l'auteur rue des Noyers, 1785. – 1 Karte : Kupferdruck ; 46 x 59 cm
Nebenkarte oben links ("Supplément à la partie nord-ouest de l'Amérique, d'après les découvertes du capitaine Cook", 10 x 9 cm), Kartusche mit Erläuterungen unten rechts. Nullmeridian: Paris. Grenzen koloriert **Ryh 8628 : 2**

16301 Americae mappa generalis / secundum legitimas projectionis stereographicæ regulas relationes que recentissimas et observationes sociorum Acad. reg. scquæ parisiis est aliorumque auctorum nec non secundum mentem D. I. M. Hasii M P P. in partes suas methodicas divisa nunc concinnata et delineata ab Aug. Gottl. Boehmio phil. magistro ; in lucem proferentibus Homannianis Heredibus. – [Nürnberg] : [Homännische Erben], A. 1746. – 1 Karte : Kupferdruck ; 45 x 51 cm
Koloriert. Aufgeklebte Legende unten ("Bedeutung der Farben") **Ryh 8628 : 3**

16302 Carte du Canada et de la Louisiane qui forment la Nouvelle France et des colonies angloises ou sont representez les pays contestez : avec privilege du roi / dressée sur les observations et sur plusieurs cartes particulieres et même angloises par J. B. Nolin geographe. – [Ca. 1:5 100 000]. – A Paris : chez Basset rue St Jacques, [zwischen 1760 und 1790]. – 1 Karte : Kupferdruck ; 49 x 69 cm
Massstabkartusche unten Mitte, Titelkartusche und Erläuterungen unten rechts. Blattnummer oben rechts: 42. Koloriert **Ryh 8628 : 4**

16303 Charte über die XIII. vereinigte Staaten von Nord-America : mit römisch. kayser. allern. Freyheit = Les XIII etats unis de l'Amerique septentrionale / entworfen durch F. L. Güssefeld und herausgegeben von den Homännischen Erben ; I. M. Schmidt sc. – [Ca.

1:5300000]. – [Nürnberg] : Homännische Erben, a.o 1784. – 1 Karte : Kupferdruck ; 43 x 56 cm
Nullmeridian: Ferro. Koloriert

Ryh 8628 : 6

16304 A map of the most inhabited part of New England : containing the provinces of Massachusetts Bay and New Hampshire, with the colonies of Connecticut and Rhode Island, divided into counties and townships : the whole composed from actual surveys and its situation adjusted by astronomical observations / published by Johann Michael Probst ; Lucas Voch ing. arch. et memb. acad. cæs. franc. del. = Tabula geographica cultis simam delineans Novæ Angliæ partem : provincias nempe Massachusetts Bay ... / ex Gardineri [i.e. William Chandler], Kellockii, Mitchelii, Hazzenii aliorumq[ue] geometrarum et astronomorum subsidiis per Johannem Michaelem Probst. – [Ca. 1:470000]. – In Augsburg : Johann Michael Probst, a.o 1777. – 1 Karte auf 4 Blättern : Kupferdruck ; 97 x 95 cm

2 Nebenkarten unten rechts: "Ichnographia portus Bostoniensis" (14 x 14 cm), "Ichnographia urbis Boston." (19 x 13 cm). Koloriert

Ryh 8628 : 7–10

1777. – 1 Blatt ; 54 x 52 cm.

Ryh 8628 : 7

1777. – 1 Blatt ; 52 x 52 cm.

Ryh 8628 : 8

1777. – 1 Blatt ; 54 x 53 cm.

Ryh 8628 : 9

1777. – 1 Blatt ; 54 x 53 cm.

Ryh 8628 : 10

16305 Connecticut and parts adjacent / H. Kloekhoff sculp. – [Ca. 1:330000]. – At Amsterdam : bij Covens and Mortier and Covens junior, 1780. – 1 Karte : Kupferdruck ; 52 x 59 cm
Koloriert

Ryh 8628 : 11

16306 Mappa geographica provinciae Novæ Eboraci ab anglis New-York dictae = Carte géographique des provinces Neu-York et Neu-Jersey en Amerique : avec priv. de Sa Maj. imperiale / ex ampliori delineatione ad exactas dimensiones concinnata in arctius spatium redacta cura Claudii Josephi Sauthier cui accedit Nova Jersey ex topographicis observationibus ; sumtibus Homannianor. Heredum. – [Ca. 1:1100000]. – Norimbergæ [Nürnberg] : [Homännische Erben], 1778. – 1 Karte auf 2 Blättern : Kupferdruck ; 69 x 55 cm

Nullmeridian: New York. Koloriert

Ryh 8628 : 12–13

1778. – 1 Blatt ; 35 x 55 cm.

Ryh 8628 : 12

1778. – 1 Blatt ; 34 x 55 cm.

Ryh 8628 : 13

16307 A plan of the city and environs of Philadelphia / engraved and published by Matthew Albert Lotter. – [Ca. 1:40000]. – [Augsburg] : Matthew Albert Lotter, 1777. – 1 Karte : Kupferdruck ; 59 x 46 cm

Gebäudeansicht unten: "Elevation of the State House". Koloriert

Ryh 8628 : 15

16308 A chorographical map, of the country, round Philadelphia = Carte particuliere, des environs de Philadelphie / H. Klockhoff sculps. – [Ca. 1:780000]. – A Amsterdam : chez Covens et Mortier et Covens junior, [zwischen 1760 und 1780]. – 1 Karte : Kupferdruck ; 29 x 32 cm

Titel oben, Massstabsleiste unten rechts. Koloriert **Ryh 8628 : 16**

16309 Partie orientale de la Nouvelle France ou du Canada / par Mr. Bellin ingenieur du roy et de la marine ; pour servir à l'intelligence des affaires et de l'etat present en Amerique communiqué au public par les Heritiers de Homan. – [Ca. 1:3600000]. – [Nürnberg] : [Homännische Erben], en l'an 1755. – 1 Karte : Kupferdruck ; 41 x 52 cm
Küsten koloriert

Ryh 8628 : 21

16310 Partie occidentale de la Nouvelle France ou du Canada / par Mr. Bellin ingenieur du roy et de la marine ; pour servir à l'intelligence des affaires et de l'etat present en Amerique, communiqué au public par les Heritiers de Homan. – [Ca. 1:3600000]. – [Nürnberg] : [Homännische Erben], en l'an 1755. – 1 Karte : Kupferdruck ; 41 x 52 cm
Küsten koloriert

Ryh 8628 : 22

16311 Partie orientale du Canada / traduite de l'anglois de la carte de Jeffreys publiée a Londres en may 1755 ; par Le Rouge ingenieur geographe du roy. – [Ca. 1:1900000]. – A Paris : par Le Rouge ingenieur geographe du roy rue des Grands Augustins, [zwischen 1740 und 1780]. – 1 Karte : Kupferdruck ; 44 x 58 cm

Titel oben Mitte, Tabelle oben links ("Table comparative", Koordinatenvergleich), Massstabsleisten unten rechts. Französische Erläuterungen oben, deutsche Erläuterungen im Kartenbild oben Mitte und oben links. Bildliche Darstellung im Kartenbild oben rechts (gestochen: "Le Rouge pour essai"). Nullmeridian: Ferro.

Koloriert **Ryh 8628 : 23**

16312 A chorographical map of the northern department of North-America / drawn from the latest and most accurate observations ; H. Klockhoff sculp. – [Ca. 1:780000]. – At Amsterdam : by Covens and Mortier and Covens junior, 1780. – 1 Karte : Kupferdruck ; 51 x 62 cm
Erläuterungen oben links. Südosten oben. Koloriert **Ryh 8628 : 24**

16313 Carte de la Louisiane et du cours du Mississipi : avec privilege du roy / dressee sur un grand nombre de memoires entrau.tres sur ceux de Mr. Le Maire ; par Guill.aume Del'isle de l'Academie r.le des scien. – [Ca. 1:5100000]. – A Paris : chez l'auteur le Sr. Delisle sur le quay de l'Horloge, juin 1718. – 1 Karte : Kupferdruck ; 47 x 63 cm

Nebenkarte unten rechts ("Carte particuliere des embouchures de la rivie. S Louis et de la Mobile", ca. 1:2400000, 13 x 16 cm). Küste und Grenzen koloriert

Ryh 8628 : 25

16314 Neu und verbesserter Plan der St. u. Hafens Havana auf der Ins. Cvba : mit den Wassertiefen, Sandbæncken und Klippen / nochmahlen übersehen v. P.r Chassereau anno 1739. – [Ca. 1:30000]. – Londini : ex officina Th. Bowles ; Norimb. [Nürnberg] : in officina Homan[n]iana, [um 1740]. – 1 Karte : Kupferdruck ; 23 x 28 cm

Ansicht des Hafens (7 x 13 cm) unten rechts. Titelkartusche und Massstabsleiste oben links, Kartusche mit Legende oben rechts. Südosten oben. Koloriert. Zusammen mit "Neu und verbesserter Plan des Hafens von Carthagna in America" auf einem Blatt (Gesamtgröße 49 x 28 cm)

Ryh 8628 : 26 A

16315 Neu und verbesserter Plan des Hafens von Carthagna in America : 16°26' Norder Breite = Cartagna

in Terra firma Americæ sita / nach dem Entwurf des Pr. Chassereau, Archit. 1740 nach Engelland gebracht und ans Licht gegeben ; ichnographice repræsentata et recusa Norimbergæ ab Homan. Heredibus. – [Ca. 1:72000]. – Norimbergæ [Nürnberg] : [Homännische Erben], [um 1740]. – 1 Karte : Kupferdruck ; 23 x 28 cm
Titelkartusche und Massstabsleiste unten links, Erläuterungen unten rechts. Osten oben. Koloriert. Zusammen mit "Neu und verbesserter Plan der St. u. Hafens Havana auf der Ins. Cvba" auf einem Blatt (Gesamtgrösse 49 x 28 cm) **Ryh 8628 : 26 B**

16316 Portus Pulchri, in isthmo Panamensi siti accurata ichnographia : cum privil. s. cæs. majest. / ex prototypo londinensi desumta prostat in officina Homan[n]iana. – [Ca. 1:20000]. – London : Ia. Rentone ; [Nürnberg] : [Homännische Erben], 1740. – 1 Plan : Kupferdruck ; 21 x 29 cm

Erläuterungen mit Hinweis auf die Vorlage und den Mitherausgeber unten links ("Dieser Grundriss von dem Hafen, der Stadt und den Forten von Porto belo ... ist von dem Lieut. Phil. Durell entworfen ... [unterzeichnet:] Ia. Rentone"). Südosten oben. Koloriert. Zusammen mit "Perspectivische Vorstellung des Hafens, Castels u. der Stadt Porto belo" auf einem Blatt (Gesamtgrösse 51 x 29 cm) **Ryh 8628 : 27 A**

16317 Perspectivische Vorstellung des Hafens, Castels u. der Stadt Porto belo : nebst der Ordnung der Schiffe unter dem Commando des Vice-Adm. Vernons ... = Scenographia Portus Pulchri / ex prototypo londinensi recusa Heredes Homannianos. – [Nürnberg] : [Homännische Erben], [1740]. – 1 Ansicht : Kupferdruck ; 23 x 28 cm

Deutscher Titel und Legende unten rechts, lateinischer Titel oben. Koloriert. Zusammen mit "Portus Pulchri, in isthmo Panamensi siti accurata ichnographia" auf einem Blatt (Gesamtgrösse 51 x 29 cm) **Ryh 8628 : 27 B**

16318 Mappa geographica, complectens I. Indiae occidentalis partem mediam circvm isthmvm Panamensem, II. ipsumq[ue] Isthmum, III. ichnographiam praecipuorum locorum [et] portuum ad has terras pertinentium : cum privil. s. cæs. maj. / desumta omnia ex historia insulæ S. Dominici [et] pro præsentis statu belli, quod est 1740 inter Anglos [et] Hispanos exortum, luci publicæ tradita ab Homannianis Heredibus. – [Verschiedene Massstäbe]. – [Nürnberg] : [Homännische Erben], [nach 1740]. – 5 Karten, 1 Ansicht auf 1 Blatt : Kupferdruck ; Bildgrösse 58 x 49 cm

Bildmitte : "Carte des isles de l'Amérique et de plusieurs pays de Terre Ferme situés au devant de ces isles et autour du golfe de Mexique / dressée sur un grand nombre de cartes ... par le Sr. d'Anville geographe ord.re du roi. mars 1731" (ca. 1:10 000 000, 29 x 48 cm). Stadtansicht unten Mitte ("Urbs capitalis regni Mexicani dicta Mexico", 10 x 22 cm), Nebenkarten oben links (Panama, ca. 1:2 600 000, 13 x 13 cm), oben rechts ("Delineatio munimenti et portus S. Augustini", 14 x 14 cm), unten links ("Delineatio portus mexicani Vera Cruz v. s. Crucis", 14 x 13 cm) und unten rechts ("Ichnographia urbis San-Domingo", 14 x 13 cm). Titelkartusche oben Mitte. Teilweise koloriert **Ryh 8628 : 28**

16319 Regni Mexicani seu Novæ Hispaniæ, Ludovicianæ, N. Angliæ, Carolinæ, Virginianæ, et Pensylvaniæ, nec non insvlarvm archipelagi Mexicani in

America septentrionali accurata tabula : cum privilegio sac. cæs. maj. / exhibita à Ioh. Baptista Homanno. – [Ca. 1:10000000]. – Norimbergæ [Nürnberg] : [Johann Baptist Homann], [zwischen 1702 und 1715]. – 1 Karte : Kupferdruck ; 46 x 55 cm
Titelkartusche oben links, Massstabsleisten und bildliche Darstellung oben rechts. Koloriert **Ryh 8628 : 29**

16320 L'Amérique méridionale : a. p. d. r. / par M. Brion de la Tour, ingénieur géographe du roi ; gravé par Beaublé. – A Paris : chés Esnauts et Rapilly rue St. Jacques à la ville de Coutances, 1783. – 1 Karte : Kupferdruck ; 73 x 50 cm
Koloriert **Ryh 8628 : 30**

16321 Carte du Pérou et Brésil sep.l, de Tierra-Firme, de Guayana, et de la rivière des Amazones : ce qui fait la partie boréale de l'Amérique merid. / par le Sr. d'Anville ; par P. Santini 1779. – [Ca. 1:6500000]. – A Venise : chez Mr. Remondini, 1779. – 1 Karte : Kupferdruck ; 45 x 65 cm. – (Atlas universel / P. Santini, G. A. Remondini ; Vol. 2, Karte 51)
Blattnummer oben rechts: P. II. 51 [=51]. Ursprungswerk: Neuauflage des "Atlas universel" von P. Santini (Venedig, 1776) durch G. A. Remondini (Venedig, 1784). Grenzen und Küste koloriert **Ryh 8628 : 31**

16322 Carte qui représente la partie méridionale du Brésil et du Perou, le Chili septentrional, et le Paraguay : ce qui fait la partie milieu de l'Amérique méridionale / par le Sr. d'Anville ; par P. Santini 1779. – [Ca. 1:6500000]. – A Venise : chez Mr. Remondini, 1779. – 1 Karte : Kupferdruck ; 46 x 66 cm. – (Atlas universel / P. Santini, G. A. Remondini ; Vol. 2, Karte 52)
Blattnummer oben rechts: P. II. 52. Ursprungswerk: Neuauflage des "Atlas universel" von P. Santini (Venedig, 1776) durch G. A. Remondini (Venedig, 1784). Grenzen und Küste koloriert **Ryh 8628 : 32**

16323 Carte du Chili méridional, du Rio de la Plata, des Patagons, et du détroit de Magellan : ce qui fait l'extrémité australe de l'Amérique mérid. / par le Sr. d'Anville ; par P. Santini. – [Ca. 1:6300000]. – A Venise : [s.n.], 1779. – 1 Karte : Kupferdruck ; 43 x 52 cm. – (Atlas universel / P. Santini, G. A. Remondini ; Vol. 2, Karte 53)
Erläuterungen ("Note pour les trois cartes du l'Amérique méridionale") mit Hinweis auf die Kartenvorlagen (Karten und Erkenntnisse von "Mr. de la Condamine", "Mr. Bouguer" und "Mr. Maldonado") oben links und Mitte rechts. Blattnummer oben rechts: "P. II. 53". Wahrscheinliches Ursprungswerk: Neuauflage des "Atlas universel" von P. Santini (Venedig, 1776) durch G. A. Remondini (Venedig, 1784). Grenzen und Küste koloriert **Ryh 8628 : 33**

16324 Carte reduite des isles Antilles : dressée au depost des cartes et plans de la marine : pour le service des vaisseaux du roi par ordre de M. de Moras ministre et secretaire d'etat ayant le departement de la marine / par le Sr. Bellin ingenieur de la marine et du depost des plans censeur royal de l'Academie de marine et de la Societé royale de Londres. – [Ca. 1:1200000]. – [Versailles] : [s.n.], 1758. – 1 Karte : Kupferdruck ; 86 x 54 cm

2 Ansichten oben links: "Veue de l'isle de St. Eustache restante a l'Est quart de Nord Est a 6 lieues", "Veue de l'isle de St. Eustache restant au Nord Ouest quart de Nord a 6 lieues" (zusammen 9 x 22 cm). Nebenkarte in Kartusche unten links: "Carte particuliere des isles des Vierges / tiree des Anglois" (ca. 18 x 22 cm).

Nullmeridiane: Paris, London, Cap Lezard, Ferro, Teneriffa.

Blattnummer oben rechts: "No. 75". Teilweise koloriert

Ryh 8628 : 34

16325 Carte des Antilles françoises et des isles voisines : avec privilège du roy / dressée sur les memoires manuscrits de Mr. Petit ingenieur du roy, et sur quelques observations ; par Guillaume Del'isle de l'Academie r.le des sciences et premier geographe du roy. – [Ca. 1:900000]. – A Paris : chez l'auteur sur le quay de l'Horloge, juillet 1717. – 1 Karte : Kupferdruck ; 63 x 35 cm

Küsten koloriert

Ryh 8628 : 35

16326 Carte des isles Antilles dans l'Amérique septentrionale : avec la majeure partie des isles Lucayes, faisant partie du théâtre de la guerre entre les Anglois et les Américains / par M. Brion de la Tour, ingénieur-géog. du roi. – [Ca. 1:3500000]. – A Paris : chés Esnauts et Rapilly rue St. Jacques à la ville de Coutances, 1782. – 1 Karte : Kupferdruck ; 51 x 75 cm

Erläuterungen ("Notice historique des isles Antilles") oben rechts.

Nullmeridiane: Ferro, Paris. Koloriert

Ryh 8628 : 36

16327 La Dominique : prise par les François le 7 septembre 1778. – [Ca. 1:85000]. – A Paris : chés les S.rs Perrier et Verrier eleves et successeurs de Julien géographe a l'hotel Soubise, [zwischen 1778 und 1800]. – 1 Karte : Kupferdruck ; 59 x 45 cm

Titel und Massstabsleisten unten links. Nullmeridiane: Ferro,

London. Koloriert

Ryh 8628 : 37

16328 La Guadeloupe : dediée a M.gr Charles Philippe d'Albert Duc de Luynes, ... / par son très humble et très obeissant serviteur Le Rouge ing.r géographe du roy. – [Ca. 1:30000]. – A Paris : [Le Rouge] rue des Augustins, 1753. – 1 Karte : Kupferdruck ; 45 x 52 cm

Nebenkarte der Insel Réunion ("L'isle de Bourbon ou Mascareigne", ca. 1:15000, 19 x 22 cm) unten rechts. Koloriert

Ryh 8628 : 38

16329 La Martinique : une des Antilles françoises de l'Amérique : avec privilege du roy / dressée sur les nouvelles observations. – [Ca. 1:26000]. – A Paris : par Le

Rouge ing.r géographe du roi rue des grands Augustins, 1753. – 1 Karte : Kupferdruck ; 47 x 60 cm

Ansicht unten links ("Veüe de la Martinique du point AB selon van Keulen", 28 x 3 cm). Nullmeridian: Paris. Koloriert

Ryh 8628 : 39

16330 Dominia Anglorum in præcipuis insulis Americæ : ut sunt insula S. Christophori, Antegoa, Iamaica, Barbados (ex insulis Antillicanis) nec non insulæ Bermudes vel Sommers dictæ : cum privil. sac. cæs. majestatis = Die englische Colonie-Länder auf den Insuln von America / singulari mappa omnia exhibita et edita ab Homannianis Heredibus. – [Verschiedene Massstäbe]. – [Nürnberg] : [Homännische Erben], [nach 1730]. – 5 Karten auf 1 Blatt : Kupferdruck ; Gesamtgrösse 48 x 54 cm

Enthält: "Delineatio insulæ St. Christophori alias I. Kitts" (ca. 1:190000, 11 x 27 cm) oben links, "Insula Antegoa" (ca. 1:120000, 25 x 27 cm) Mitte links, "Insulæ Bermudes" (ca. 1:100000, 11 x 27 cm) unten links, "Insula Barbadoes" (ca. 1:120000, 22 x 27 cm) Mitte rechts, "Insula Iamaica" (ca. 1:200000, 14 x 27 cm) unten rechts. Kartusche mit lateinischem und deutschem Titel, sowie deutschen Erläuterungen und einer Übersetzungstabelle (engl.-dt.) oben rechts. Grenzen und Küsten koloriert

Ryh 8628 : 40

16331 Particular draughts and plans of some of the principal towns and harbours belonging to the English, French, and Spaniards in America and West Indies / collected from the best authorities by Eman. Bowen. – [Verschiedene Massstäbe]. – [London] : [s.n.], [1752]. – 13 Karten auf 1 Blatt : Kupferdruck ; Gesamtgrösse 35 x 43 cm. – (A complete atlas, or distinct view of the known world ; 68)

Enthält: "A draught of Boston harbour" (14 x 15 cm), "The harbour of Placentia" (9 x 14 cm), "The harbour of Anapolis Royal" (5 x 14 cm), "A plan of the town and harbour of Louisbourg in the island of Cape Breton" (11 x 15 cm), "A draught of New York and Perthamboy Harbour" (12 x 15 cm), "Harbour of St. Augustine" (6 x 7 cm), "The harbour of Providence" (6 x 7 cm), "The Havana" (6 x 7 cm), "Bay of St. Jago de Cuba" (6 x 7 cm), "Th town and harbour of Charlestown in South Carolina" (12 x 15 cm), "Fort Royal in Martinico" (9 x 13 cm), "A plan of the town and harbour of Cartagena" (9 x 16 cm), "A plan of the harbour town and forts of Porto Bello ..." (9 x 15 cm). Numerierung unten links: "No. 68". Ursprungswerk: "A complete atlas, or distinct view of the known world" von Emanuel Bowen (London, 1752)

Ryh 8628 : 41

22

Varia

Varia

22.1 Spanien, Portugal • Spain, Portugal

16332 Europa et Hispania regio. – [Versch. Orte], 1781–1801. – 21 Kt. (in Sammelband) ; 53 cm
Band ausserhalb der systematischen Gliederung Ryhiners **Ryh 8701**

16333 Regnorum Hispaniæ et Portvgalliæ tabula generalis : ad statum hodiernum in suas provincias divisa : cum gratia ac privil. sac.æ cæs.æ majest. = Carte general d'Espagne et de Portvgal : diviseé en ses provinces actuelles / per D. T. Lopez in nonnullis emendavit F. L. Güssefeld ; edentibus Homannianis Hæredibus. – [Ca. 1:2400000]. – A Nuremberg : chez les Heret. de Homann, 1782. – 1 Karte : Kupferdruck ; 45 x 57 cm
Erläuterungen unten links. Nullmeridian: Isola de Hierro (Ferro).
Koloriert "nach den Staaten" **Ryh 8701 : 3**

16334 Karte von den Königreichen Portugal und Algarbien : nach des H. O. C. Büsching Erdbeschreibung 8te Auflage und den Zanoni Jeffery und Lopezischen Karten entworfen / von D. F. Sotzmann, G. K. S. u. G. d. A. d. Wiss ; [Stecher:] F. Ramberg. – [Ca. 1:1500000]. – Zu Berlin : [s.n.], 1791. – 1 Karte : Kupferdruck ; 49 x 33 cm
Aufstellung der Gerichtsbarkeiten oben links. Koloriert
Ryh 8701 : 4

16335 Regni Portugalliae provincias tres septentrionales Beiram, Transmontanam [et] Interamniam : ex novissimis tabulis D. T. Lopez in lucem ederunt = Carte géographique de les trois provinces septentrionales de Portugal, sâvoir Beira, Tras los Montes [et] Entre Douro-Minho. / par F. L. G[üssefeld]. – [Ca. 1:770000]. – [Nürnberg] : Homann. haered., 1800. – 1 Karte : Kupferdruck ; 53 x 44 cm
Nullmeridian: Isla del Hiero (Ferro). Koloriert **Ryh 8701 : 5**

16336 Provincias meridionales regni Portugalliae, scilicet Extremadura, Transtagana, quibus regnum Algarbiæ adiungitur : ad emendatiora exemplaria D. T. Lopez curaverunt = Les provinces meridionales de Portugal, savoir Extremadura, Alentejo [et] Algarbe / dressée nouvellement par F. L. Güssefeld. – [Ca. 1:770000]. – [Nürnberg] : Homann. haered., 1800. – 1 Karte : Kupferdruck ; 54 x 44 cm
Nullmeridian: Isla del Hiero (Ferro). Koloriert **Ryh 8701 : 6**

16337 Regnorum Hispaniæ et Portvgalliæ tabula generalis : ad statum hodiernum in suas provincias divisa : cum gratia ac privil. sac.æ cæs.æ majest. = Carte general d'Espagne et de Portvgal : diviseé en ses provinces actuelles / per D. T. Lopez in nonnullis emendavit F. L. Güssefeld ; edentibus Homannianis Hæredibus. – [Ca. 1:2400000]. – A Nuremberg : chez les Heret. de Homann, 1782. – 1 Karte : Kupferdruck ; 45 x 57 cm
Erläuterungen unten links. Nullmeridian: Isola de Hierro (Ferro).
Koloriert "nach den grossen Provinzen" **Ryh 8701 : 7**

16338 Regnorum Hispaniæ et Portvgalliæ tabula generalis : ad statum hodiernum in suas provincias divisa : cum gratia ac privil. sac.æ cæs.æ majest. = Carte general

d'Espagne et de Portvgal : diviseé en ses provinces actuelles / per D. T. Lopez in nonnullis emendavit F. L. Güssefeld ; edentibus Homannianis Hæredibus. – [Ca. 1:2400000]. – A Nuremberg : chez les Heret. de Homann, 1782. – 1 Karte : Kupferdruck ; 45 x 57 cm
Erläuterungen unten links. Nullmeridian: Isola de Hierro (Ferro).
Koloriert "nach den kleinen Provinzen" **Ryh 8701 : 8**

16339 Castiliæ novæ pars orientalis provincias Cuenca et Guadalaxara comprehendens : cum gratia et priv. s. c. majest. = Charte géographique des provinces de Cuenca [et] de Guadalaxara / ex Dom T. Lopez mappis colligavit F. L. Güssefeld. – [Ca. 1:610000]. – Norimbergæ [Nürnberg] : apud Homannianos Heredes, 1781. – 1 Karte : Kupferdruck ; 51 x 42 cm
Nullmeridian: Isla del Hiero (Ferro). Koloriert **Ryh 8701 : 9**

16340 Castiliæ novæ pars occidentalis provincias Madrit, Toledo et Mancha comprehendens : cum priv. sac. cæs. majest. = Les provinces de Madrid, Toledo et de la Manche / ex Dom. T. Lopez mappis colligavit F. L. Güssefeld. – [Ca. 1:630000]. – Norimbergæ [Nürnberg] : apud Homannianos Heredes., 1781. – 1 Karte : Kupferdruck ; 48 x 44 cm
Nullmeridian: Isla del Hiero (Ferro). Koloriert **Ryh 8701 : 10**

16341 Segoviæ et Avilæ provinciarum charta geographica : ex illis D. Tom. Lopezii collecta : cum privil. s. cæs. maj. / a F[rantz]. L[udwig]. Güssefeld ; [Kartusche:] G. Vogel fec. – [Ca. 1:520000]. – [Nürnberg] : in lucem edita per Hom. Hered., 1799. – 1 Karte : Kupferdruck ; 43 x 55 cm
Nullmeridian: Isla del Huerro (Ferro). Koloriert **Ryh 8701 : 11**

16342 Charta geographica provinciam Soriam, : comprehendens territorium (partido) Soriae, in quinque sextulos, terras, vicos et prædia exemta exhibens. : ex illis D. T. Lopezii colligavit : cum gratia et privil. sac. cæs. maj. / F[rantz]. L[udwig]. G[üssefeld]. – [Ca. 1:370000]. – Norimbergæ [Nürnberg] : Homanniani Haeredes ederunt, 1801. – 1 Karte : Kupferdruck ; 43 x 57 cm
Nebenkarte unten rechts: "Insulæ Minorcæ in suos districtus divisæ tabula geographica" (19 x 23 cm). Nullmeridian: Isla del Hier[r]o (Ferro). Koloriert **Ryh 8701 : 12**

16343 Asturiæ principatus, : in suas jurisdictiones divisus : cum privil. s. cæs. m. = Le principauté des Asturies / ad D. T. Lopez magnam chartam in hanc formam commodam reduxit F. L. G[üssefeld] ; curantibus Homan. Hered. – [Ca. 1:340000]. – [Nürnberg] : [Homännische Erben], 1798. – 1 Karte : Kupferdruck ; 42 x 56 cm
Nebenkarte unten links ("Plano de la ciudad de Oviedo / dibuxudo por direccion de D. Francesco de la Concha Miera ; Francisco Reiter lo dibuxo", 16 x 22 cm). Nullmeridian: Isla de Hierro (=Ferro).
Koloriert **Ryh 8701 : 14**

16344 Charta geographica regnum Galæciam (hispanice Galicia) in suas provincias divisum repræsentans : cum gratia ac privil. s. c. m. / ex illis D. T. Lopezii colligavit F. L. Güssefeld. – [Ca. 1:510000]. – Norimbergæ

[Nürnberg] : per Homan. Hæredes in lucem edita, ao. 1800. – 1 Karte : Kupferdruck ; 44 x 52 cm
Nullmeridian: Isla del Hiero (=Ferro). Koloriert **Ryh 8701 : 15**

16345 Charta provinciam Salamanticam hispanice Salamanca, exhibens : cum gratia et privil. s. c. m. / ex illis D. Tom. Lopezii reducta a F. L. Güssefeld. – [Ca. 1:330000]. – [Nürnberg] : in lucem edita per Homann. Hæredes., 1801. – 1 Karte : Kupferdruck ; 45 x 53 cm
Koloriert **Ryh 8701 : 18**

16346 Provincia Extremadura : ex originalibus D. T. Lopez : cum gratia et priv. s. c. m. – [Ca. 1:630000]. – [Nürnberg] : curaverunt Homann. Heredes., 1791. – 1 Karte : Kupferdruck ; 44 x 47 cm
Nullmeridian: Isla de Hiero (Ferro). Koloriert **Ryh 8701 : 19**

16347 Sevilla regnum : in suos archiepiscopatos episcopatos et praefecturas divisum : c. p. s. c. m. = Carte de Sevilla / per Franciscum Ellobet et Thom. Lopez delineatum, aliisque subsidiis emendatum à F. L. Güssefeld ; denuo per Homan[n]ianos Heredes editum ; Hauer sc. Nor. – [Ca. 1:630000]. – [Nürnberg] : [Homännische Erben], 1781. – 1 Karte : Kupferdruck ; 42 x 56 cm
Nullmeridian: Isla del Hiero (Ferro). Koloriert **Ryh 8701 : 20**

16348 Granadæ, Cordovæ et Gienensis regna : cum privilegio s.æ cæsar. majest. / ex Thomæ Lopezii mappis collegavit F. L. Güssefeld. – [Ca. 1:640000]. – Norimbergæ [Nürnberg] : apud Homannianos Heredes, a.o. 1782. – 1 Karte : Kupferdruck ; 43 x 56 cm
Titel oberhalb der Karte: "Charte géographique des provinces de Granada, Cordova et Jaen". Nullmeridian: Isla del Hiero (Ferro). Koloriert **Ryh 8701 : 21**

16349 Regni Valenciae tabula : ad originalia D. T. Lopez in hanc commodam formam reducta : cum gratia [et] privilegio sac. caes. maj. – [Ca. 1:620000]. – Norimbergæ [Nürnberg] : Homann. Hered. excud., 1792. – 1 Karte : Kupferdruck ; 53 x 44 cm
Nullmeridian: Isla del Hiero [=Ferro]. Koloriert **Ryh 8701 : 23**

16350 Principatus Cataloniae : in suas subdivisiones hodiernas : c. p. s. c. m. / ad magnam mappam D. T. Lopez in formam hanc commodam designatus, [et] ad astronomicas observationes accomodatus a F. L. Güssefeld = Le principauté de Catalogne / selon la grande charte du Mons. T. Lopez [et] sur les observations astronomiques faites par J. J. Cassini ; nouvellement dressée par F. L. Güssefeld. – [Ca. 1:620000]. – Norimbergæ [Nürnberg] : Hom. Hæred. excud., 1798. – 1 Karte : Kupferdruck ; 41 x 52
Nullmeridian: Ferro. Koloriert **Ryh 8701 : 24**

16351 Charta regni Aragoniae in archiepiscopatum, episcopatos et praefecturas divisum : cum gratia [et] privil. sac. caes. maj. = Charte géographique du royaume de Aragon / secundum mappam D. T. Lopez designata a F. L. Güssefeld ; J. M. Mossner sculps. – [Ca. 1:630000]. –

Norimbergæ [Nürnberg] : Homanniam Haeredes ederunt, 1798. – 1 Karte : Kupferdruck ; 52 x 44 cm
Nullmeridian: Isla del Hierro [=Ferro]. Koloriert **Ryh 8701 : 25**

16352 Navarra regnum : praefecturas (merindades) districtus (partidos) valles [et]cc ostendens : cum gratia ac privil. sac. caes. maj. = Le royaume de Navarre / ex mappis Dom. Tom. Lopez delineavit F. L. Güssefeld, et in lucem ederunt Homan. hæredes. – [Ca. 1:230000]. – [Nürnberg] : [Homännische Erben], a.o. 1798. – 1 Karte : Kupferdruck ; 51 x 44 cm
Nullmeridian: Isla del Hierro [=Ferro]. Koloriert **Ryh 8701 : 26**

16353 Provinciarum Guipuscoæ, Alavæ et Biscayæ tabula geographica = Carte géographique, contenant les provinces de Guipuzcoa, de Alava [et] de Biscaye : cum gratia ac privil. s. c. m. / ex D. Tom. Lopez mappis colligavit [et] ad astronomicas observationes accommodavit F. L. Güssefeld. – [Ca. 1:320000]. – [Nürnberg] : excuderunt Hom. Heredes, 1800. – 1 Karte : Kupferdruck ; 41 x 55 cm
Nullmeridian: Isla del Hierro [=Ferro]. Koloriert **Ryh 8701 : 27**

22.2 Titelblätter von Atlanten • Title pages of atlases

16354 [Titelblätter und Tafeln]. – [Versch. Orte], 1573–1793. – 35 Bl. (in Sammelband) ; 53 cm
Band ausserhalb der systematischen Gliederung Ryhiners. Enthält Titelblätter, Tafeln, Inhaltsverzeichnisse und Texte aus verschiedenen Atlanten **Ryh 8801**

16355 [Titelblatt Ortelius]. – [Anvers] : [s.n.], 1573. – 1 Blatt : Kupferdruck ; 42 x 30 cm. – (Theatrum oder Schawplatz des Erdbodems)
Vers auf der Rückseite: "M. Tvllivs Cicero. Das Ross ist zum Ziehen vnd fharen ...". Koloriert **Ryh 8801 : 1**

16356 [Portrait Ortelius]. – [Anvers] : [s.n.], [1579]. – 1 Blatt : Kupferdruck ; 42 x 27 cm. – (Theatrum orbis terrarum)
Vers unterhalb des Portraits ("Spectandum dedit Ortelius mortalib. orbem, orbi spectandum galleus Ortelium. Papius"). 2 Verse auf der Rückseite ("Epigramma Danielis Rogersii Albimontani ..."/ "In idem Ioan. Vivianvs Valentianvs ..."). Koloriert **Ryh 8801 : 2**

16357 [Titelblatt Mercator 1606]. – [Amsterdam] : [Cornelis Claesz], 1606. – 1 Blatt : Kupferdruck ; 40 x 27 cm. – (Gerardi Mercatoris atlas sive cosmographicae meditationes de fabrica mvndi et fabricati figvra)
Ryh 8801 : 3

16358 [Portrait Mercator] / Franc. Hog[enberg]. – [Duisburg] : [s.n.], 1585. – 1 Blatt : Kupferdruck ; 41 x 28 cm. – (Galliae tabule geographicae)
Text unterhalb des Portraits: "Gerardi Mercatoris Rvpelmvndani effigiem annordvorvm et sex – aginta, svi erga ipsvm stvdii causa depingi cvravit Franc. Hog. [1574]". Text rund um das Portrait ("Magna pelusiaticis ..."), Vermerk oben: "Ætatis svæ LXII:"
Ryh 8801 : 4

16359 [Titelblatt Mercator/Cloppenburgh 1630]. – [Amsterdam] : [Cloppenburgh], anno 1630. – 1 Blatt :

Kupferdruck ; 22 x 28 cm. – (Gerardi Mercatoris atlas sive cosmographicæ meditationes de fabrica mundi et fabricati figura)

Koloriert

Ryh 8801 : 5 A

16360 [Titelblatt Mercator/Cloppenburgh 1630]. – [Amsterdam] : [Cloppenburgh], [1630]. – 1 Blatt ; 22 x 28 cm. – (Gerardi Mercatoris atlas sive cosmographicæ meditationes de fabrica mundi et fabricati figura)

Titel: "L'atlas de Gerard Marcator, de nouveau reveu, toutes les cartes corrigéz, [et] en outre augmenté d'un appendix, par Josse Hondius."

Ryh 8801 : 5 B

16361 [Widmung Mercator/Cloppenburgh 1630]. – [Amsterdam] : [Cloppenburgh], [1630]. – 1 Blatt ; 22 x 27 cm. – (Gerardi Mercatoris atlas sive cosmographicæ meditationes de fabrica mundi et fabricati figura)

Widmung: "Aux tres-illustres [et] puissants signeurs les estats generaux des provinces Beligues, ... I. E. Cloppenbvrgh". Blatt beidseitig bedruckt

Ryh 8801 : 6 A

16362 [Indexblatt Mercator/Cloppenburgh 1630]. – [Amsterdam] : [Cloppenburgh], [1630]. – 1 Blatt ; 22 x 27 cm. – (Gerardi Mercatoris atlas sive cosmographicæ meditationes de fabrica mundi et fabricati figura)

Indextitel: "Cartes de l'Atlas Marcatoris". Blatt beidseitig bedruckt

Ryh 8801 : 6 B

16363 Rolle et indice des tables de France. – [Amsterdam] : [Cloppenburgh], [1630]. – 1 Blatt ; 22 x 27 cm. – (Gerardi Mercatoris atlas sive cosmographicæ meditationes de fabrica mundi et fabricati figura ; 193/194)

Text ("France") auf der Rückseite. Seitennumerierung: "193" und "Bb3" (Vorderseite), "194" (Rückseite)

Ryh 8801 : 7 A

16364 [Titelblatt Mercator/Cloppenburgh 1630, Anhang]. – [Amsterdam] : [Cloppenburgh], [1630]. – 1 Blatt ; 22 x 28 cm. – (Gerardi Mercatoris atlas sive cosmographicæ meditationes de fabrica mundi et fabricati figura)

Titel: "Appendix ou addition de plusieurs cartes geographiques non moins remarquables que les precedents ...". Index ("Cartes de l'appendix") auf der Rückseite

Ryh 8801 : 7 B

16365 [Titelblatt Mercator 1585]. – [Duisburg] : [s.n.], [1585]. – 1 Blatt : Kupferdruck ; 38 x 25 cm. – (Galliae tabule geographicae)

Handschriftlicher Vermerk beim Impressum: "1585. Ex libris Joannis ... [?] die veneris 23 septembris 80 [?] 1664."

Ryh 8801 : 8 A

16366 [Titelblatt Mercator/Hondius 1606 (Kapitel)]. – [Amsterdam] : [Hondius], [erstmalig 1606]. – 1 Blatt : Kupferdruck ; 38 x 24 cm. – (Gerardi Mercatoris atlas sive cosmographicæ meditationes de fabrica mvndi et fabricati figvra)

Titel: "Galliae tabule geographicae per Gerardum Mercatorem illustrissimi ducis Julie Cliuie Montis [et]c cosmographum cum gratia [et] priuilegio". Erschien in verschiedenen Ausgaben des Mercator-Hondius-Atlases (zwischen 1606 und 1633)

Ryh 8801 : 8 B

16367 [Titelblatt Mercator/Hondius 1606 (Kapitel)]. – [Amsterdam] : [Hondius], [1606]. – 1 Blatt :

Kupferdruck ; 39 x 22 cm. – (Gerardi Mercatoris atlas sive cosmographicæ meditationes de fabrica mvndi et fabricati figvra)

Titel: "Germaniae tabule geographicae per Gerardum Mercatorem illustriss. ducis Julie Cliuie [et]c cosmographum cum privilegio"

Ryh 8801 : 9 A

16368 [Titelblatt Mercator/Hondius 1630 (Kapitel)]. – [Amsterdam] : [Hondius], [1630]. – 1 Blatt :

Kupferdruck ; 39 x 22 cm. – (Gerardi Mercatoris atlas sive cosmographicæ meditationes de fabrica mundi et fabricati figura)

Titel: "Germaniae tabule geographicae per Gerardum Mercatorem illustriss. ducis Julie Cliuie [et]c cosmographum cum privilegio"

Ryh 8801 : 9 B

16369 [Titelblatt Mercator/Hondius 1606 (Kapitel)]. – [Amsterdam] : [Hondius], [erstmalig 1606]. – 1 Blatt :

Kupferdruck ; 40 x 29 cm. – (Gerardi Mercatoris atlas sive cosmographicæ meditationes de fabrica mvndi et fabricati figvra)

Titel: "Italiae, Sclavoniae, et Græciæ per Gerardum Mercatorem illustrissimi ducis Julie, Cliuie, [et]c cosmographum cum gratia [et] priuilegio". Erschien in verschiedenen Ausgaben des Mercator-Hondius-Atlases (zwischen 1606 und 1633)

Ryh 8801 : 11

16370 [Titelblatt Blaeu ("Novus Atlas", erster Teil)]. – [Amsterdam] : [Blaeu], 1647. – 1 Blatt : Kupferdruck ; 43 x 28 cm. – (Novvs Atlas, das ist Weltbeschreibung. [Erster Teil])

Aufgeklebter Titel: "Novvs Atlas, das ist Weltbeschreibung/ mit schoenen neuen aussfuehrlichen Land-Taffeln in Kupffer gestochen/ und an den Tag gegeben durch Gvil. und Iohannem Blæv". Impressum: "Amsterdami, apud Iohannem Guiljelmi F. Blæu anno [1647]". Koloriert

Ryh 8801 : 14

16371 [Titelblatt Blaeu ("Novus Atlas", zweiter Teil)]. – [Amsterdam] : [Blaeu], [1642 oder 1643]. – 1 Blatt : Kupferdruck ; 43 x 26 cm. – (Novvs Atlas, das ist Weltbeschreibung. Ander Theil)

Aufgeklebter Titel: "Novvs Atlas, das ist/ Weltbeschreibung/ mit schoenen neuen aussfuehrlichen Land-Taffeln in Kupffer gestochen/ und an den Tag gegeben durch Gvil. und Iohannem Blæv. Ander Theil.". Koloriert

Ryh 8801 : 15

16372 [Titelblatt Blaeu ("Novus Atlas", dritter Teil)]. – [Amsterdam] : [Blaeu], [1647 oder 1648]. – 1 Blatt : Kupferdruck ; 43 x 30 cm. – (Novvs Atlas, das ist Weltbeschreibung. Drittes Theil)

Aufgeklebter Titel mit Impressum: "Novvs Atlas, das ist/ Weltbeschreibung/ mit schoenen neuen aussfuehrlichen Land-Taffeln in Kupffer gestochen/ und an den Tag gegeben durch Gvil. und Iohannem Blæv. Drittes Theil. Zu Amsterdam, bey Iohannem Blæv.". Koloriert

Ryh 8801 : 16

16373 [Titelblatt Blaeu ("Novus Atlas", vierter Teil)]. – [Amsterdam] : [Blaeu], 1646. – 1 Blatt : Kupferdruck ; 44 x 30 cm. – (Novvs Atlas, das ist Welt=beschreibung. Vierde Theil)

Aufgeklebter Titel: "Novvs Atlas, das ist/ Welt=beschreibung/ mit schoenen neuen aussfuehrlichen Land=Taffeln in Kupffer

gestochen/ und an den Tag gegeben durch Wilhelm und Ioan Blaeu. Vierte Theil.". Impressum: "Amsterdam, apud Iohannem Blaeu. [1646]". Koloriert
Ryh 8801 : 17

16374 [Titelblatt Blaeu ("Novus Atlas", fünfter Teil)]. – [Amsterdam] : [Blaeu], 1654. – 1 Blatt : Kupferdruck ; 44 x 28 cm. – (Novvs Atlas, das ist Weld=beschreibung. Funfter Theil)

Aufgeklebter Titel: "Novvs Atlas, das ist/ Weld=beschreibung/ mit schoenen neuen aussfuehrlichen Land=Taffeln in Kupffer gestochen/ und an den Tag gegeben durch Joan Blaeu. Funfter Theil.". Impressum: "Amstelædami apud Ioannem Blaeu M DC LIV". Koloriert
Ryh 8801 : 18

16375 [Titelblatt Blaeu ("Novus Atlas", sechster Teil)]. – [Amsterdam] : [Blaeu], 1656. – 1 Blatt : Kupferdruck ; 46 x 30 cm. – (Novvs Atlas, das ist Weld=beschreibung. Sechster Theil)

Aufgeklebter Titel oben Mitte: "Novvs Atlas, das ist/ Weld=beschreibung/ mit schoenen neuen aussfuehrlichen Land=Taffeln in Kupffer gestochen/ und an den Tag gegeben durch Joan Blaeu. Sechster Theil.". Titelvariante rechts (zum Teil aufgeklebt): "Novvs Atlas das ist ausführliche Beschreibung des grossen Reichs Sina durch P. M. Martinivm der S. I. und aussgegeben bey Ioan Blaeu MDCLVI.". Koloriert
Ryh 8801 : 19

16376 [Titelblatt Blaeu (ohne Text)]. – [Amsterdam] : [Blaeu], [zwischen 1630 und 1670]. – 1 Blatt : Kupferdruck ; 45 x 30 cm

Titelblatt mit leeren Feldern für Titel und Impressum. Zeile oben: "Non vnvs svfficit orbis". Wappenkartusche oben Mitte, je 2 Figuren links und rechts. Wurde als Titelblatt jeweils in Blaeu's "Atlas maior" für das Kapitel Spanien verwendet. Koloriert
Ryh 8801 : 20

16377 [Titelblatt Blaeu (ohne Text)]. – [Amsterdam] : [Blaeu], [erstmal 1633]. – 1 Blatt : Kupferdruck ; 39 x 31 cm

Titelblatt mit leeren Feldern für Titel und Impressum. 3 Figuren mit Wappen oben, je 1 Figur links und rechts. Wurde erstmalig als Titelblatt in Emanuel van Meteren's "Warhafftige Beschreibung aller denckwürdigsten Geschichten" (Blaeu, 1633) verwendet, später auch als Kapiteltitel vor dem Niederlande-Teil in Blaeu's "Novus Atlas". Koloriert
Ryh 8801 : 21

16378 [Frontispiz Danckerts]. – [Amsterdam] : [Danckerts], [zwischen 1660 und 1720]. – 1 Blatt : Kupferdruck ; 45 x 28 cm

Weltkarte (Durchmesser 26 cm) unten, Figur (Atlas) oben. Titel oben: "Atlas". Wahrscheinlich aus einem Atlas von Danckerts. Koloriert
Ryh 8801 : 22

16379 [Titelblatt Duval 1679]. – [Paris] : [P. Duval], 1679. – 1 Blatt : Kupferdruck ; 42 x 27 cm. – (Cartes de geographie les plus nouvelles et les plus fideles)

Ryh 8801 : 23

16380 [Titelkartusche Sanson (Europe)] / Jean de la Avelen fecit. – [Amsterdam] : [s.n.], 1683. – 1 Blatt ; 20 x 29 cm. – (L'Evrope)

Auf Papier aufgeklebt

Ryh 8801 : 24 A

16381 [Titelblatt Sanson (Asie)]. – [Amsterdam] : [s.n.], [1683]. – 1 Blatt ; 16 x 16 cm. – (L'Asie en plusieurs cartes nouvelles et exactes ...)

Ränder stark beschnitten. Auf Papier aufgeklebt
Ryh 8801 : 24 B

16382 [Titelblatt Sanson (Afrique)]. – [Amsterdam] : [s.n.], [1683]. – 1 Blatt ; 16 x 16 cm. – (L'Afrique en plusieurs cartes nouvelles et exactes ...)

Ränder stark beschnitten. Auf Papier aufgeklebt
Ryh 8801 : 24 C

16383 [Titelblatt Sanson (Amerique)]. – [Amsterdam] : [s.n.], [1683]. – 1 Blatt ; 16 x 16 cm. – (L'Amerique en plusieurs cartes nouvelles et exactes ...)

Ränder stark beschnitten. Auf Papier aufgeklebt
Ryh 8801 : 24 D

16384 [Frontispiz Neptune François] / Jan van Vianen fecit. – [S.l.] : [s.n.], [erstmal 1693]. – 1 Blatt : Kupferdruck ; 50 x 36 cm. – (Le Neptune François ou atlas nouveau des cartes marines)

Stammt aus einer Ausgabe des "Neptune François" (Amsterdam oder Paris, erstmal 1693)
Ryh 8801 : 26

16385 [Titelblatt de Wit (Atlas maior)] : cum privilegio potentissimorum d. d. ordinum hollandiae et westfrisiae / Lauwerens: Scherm: delin: [et] sculp. – Amstelodami [Amsterdam] : ex officina Frederici de Wit, [nach 1688]. – 1 Blatt : Kupferdruck ; 47 x 28 cm

Titel oben rechts: "Atlas maior F.ci de Wit". Impressum und Privileg zweisprachig (lat./niederl.). Koloriert
Ryh 8801 : 27

16386 [Titelblatt und Index Köhler]. – [Nürnberg] : [Weigel], [1720]. – 2 S. ; 38 cm. – (Descriptio orbis antiqvi)

Indextitel (S. 2): Index tabularum in atlante majore geographicae antiquae
Ryh 8801 : 28

16387 [Titelblatt Robert de Vaugondy]. – [Paris] : [Robert de Vaugondy] : [Boudet], 1757. – 1 Blatt : Kupferdruck ; 48 x 35 cm. – (Atlas universel / G. und D. Robert de Vaugondy)

Ursprungswerk: "Atlas universel" von G. und D. Robert de Vaugondy (Paris, erschienen 1757/58). Ränder beschnitten
Ryh 8801 : 29

16388 [Titelblatt Zatta, Band 1] / P. A. Novelli inv. ; G. Zuliani inc. – [Venezia] : [A. Zatta], 1779. – 1 Blatt : Kupferdruck ; 33 x 45 cm. – (Atlante novissimo)

Ursprungswerk: Band 1 des "Atlante novissimo" von Antonio Zatta (Venezia, ca. 1788)
Ryh 8801 : 30

16389 [Titelblatt Sotzmann (Sammlung von Landkarten, zweiter Teil)]. – Berlin : im Verlage der königl. pr. Akadem. Kunst- und Buchhandlung, [1796]. – 1 Blatt ; 34 x 45 cm. – (D. F. Sotzmann's Sammlung von Landkarten für Schulen)

Ryh 8801 : 31

16390 [Titelblatt Sotzmann (Sammlung von Landkarten, erster Teil)]. – Berlin : im Verlage der königl. pr. Akadem. Kunst- und Buchhandlung, [1796]. – 1 Blatt ; 38 x 45 cm. – (D. F. Sotzmann's Sammlung von Landkarten für Schulen)

Ryh 8801 : 32

16391 [Titelblatt Reilly] / gestochen von Ignaz Albrecht. – [Wien] : [Reilly], [1789]. – 1 Blatt : Kupferdruck ; 29 x 44 cm. – (Schauplatz der fünf Theile der Welt)

Ursprungswerk: "Schauplatz der fünf Theile der Welt" von Franz Johann Joseph von Reilly (Wien, 1789–1806) **Ryh 8801 : 33**

16392 [Titelblatt Desnos]. – [Paris] : [Desnos], [1790]. – 1 Blatt : Kupferdruck ; 40 x 56 cm. – (Atlas national et général de la France en 20 cartes)

Ursprungswerk: "Atlas national et général de la France en 20 cartes" bei L.-C. Desnos (Paris, 1790) **Ryh 8801 : 34**

16393 [Titelblatt Sotzmann (Preussische Staaten)] / E. Gürsch jun. sculp. – Hamburg : bey Carl Ernst Bohn, 1793. – 1 Blatt ; 40 x 56 cm. – (Atlas von den Königlich-Preussischen Staaten)

Titel und Index zum Atlas von den Königlich-Preussischen Staaten von D. F. Sotzmann **Ryh 8801 : 35**

16394 [Titelblatt Le Rouge (Pilote Americain septentrional)]. – Paris : Le Rouge, 1778. – 1 Blatt : Kupferdruck ; Bildgrösse 45 x 30 cm. – (Pilote americain septentrional)

Ursprungswerk: "Pilote americain septentrional" (Paris : le Rouge, 1778) **Ryh 8801 : 36**

16395 [Indexblatt Le Rouge (Pilote Americain septentrional)]. – [Paris] : [Le Rouge], [1778]. – 1 Blatt ; 49 x 33 cm. – (Pilote americain septentrional)

Ursprungswerk: "Pilote americain septentrional" (Paris : le Rouge, 1778) **Ryh 8801 : 37**

16396 [Titelblatt Le Rouge (Pilote Americain 2.e partie)]. – Paris : Le Rouge, 1779. – 1 Blatt ; 49 x 34 cm. – (Pilote americain 2.e partie)

Ursprungswerk: "Pilote americain 2.e partie" (Paris : le Rouge, 1779) **Ryh 8801 : 38**

22.3 "Atlas du commerce" von Clerc • "Atlas du commerce" by Clerc

16397 Atlas du commerce : dédié au roi, : avec approbation, et privilège du roi / publié par M. Le Clerc, écuyer, chevalier de l'ordre du roi, membre de plusieurs académies, [et]c.; et par M. Le Clerc, fils, écuyer, officier au régiment de Durfort, dragons. – A Paris : chez Froullé libraire quai des Augustins au coin de la rue Pavée, 1786. – 300 S., Taf., Kt. ; 46 cm

Die Karten sind geographisch innerhalb der ganzen Sammlung verteilt (Ryh 1303 : 35–36, Ryh 1304 : 5–6, Ryh 1304 : 21 B, Ryh 1304 : 29, Ryh 1304 : 51, Ryh 5902 : 45–46, Ryh 5908 : 35–36, Ryh 6303 : 31, Ryh 6506 : 8, Ryh 6510 : 23, Ryh 6512 : 21)

16398 [Atlas du commerce, Textteil]. – [Paris] : [Froullé], 1786. – 300 S., Taf. ; 46 cm. – (Atlas du commerce) **Ryh 8901**

22.4 Guckkastenblätter, Karikaturen • Optical views, caricatures

16399 [Guckkastenbilder und Verschiedenes]. – [Versch. Orte], ca. 1630–ca. 1800. – Karten, Bilder (in Sammelband) ; 46 cm

Ausserhalb der systematischen Gliederung Ryhiners **Ryh 9001**

16400 Delineatio alicuyus spatii Petersburgi in Russia = Dibuxo d'una plaça a Petersburg en Russia. – [Bassano] : [Remondini], [nach 1764]. – 1 Ansicht : Kupferdruck ; 28 x 41 cm. – (Guckkastenbilder-Serie Remondini)

Titel unten. Numerierung unten links: "D 1.". Ursprungswerk: Serie von Guckkastenbildern aus dem Verlag Remondini (Bassano, erschienen ab 1764). Koloriert **Ryh 9001 : 1**

16401 Apotheca aulica comparationis, ad fluvium Fontacka Petroburgae = Almazan de las provisiones de la corte junto a lo rio Fontacka, en Petersbourg. – [Bassano] : [Remondini], [nach 1764]. – 1 Ansicht : Kupferdruck ; 28 x 41 cm. – (Guckkastenbilder-Serie Remondini)

Titel unten. Numerierung unten links: "D 2.". Ursprungswerk: Serie von Guckkastenbildern aus dem Verlag Remondini (Bassano, erschienen ab 1764). Koloriert **Ryh 9001 : 2**

16402 Vuë de la ville de Copenhague, residence du roi de Dannemarc = Hafnia, metropolis et regia Daniae = Prospect der königl. dänischen Residenz-Stadt Copenhagen : cum gratia et privilegio sac. cæs. majestatis. – A. V. [Augsburg] : Georg Balthasar Probst excud., [zwischen 1766 und 1790]. – 1 Ansicht : Kupferdruck ; 28 x 41 cm. – (Guckkastenbilder-Serie Probst ; 300)

Französischer Titel oben (in Spiegelschrift), deutscher und lateinischer Titel und Legenden unten. Numerierungen oben rechts ("300.") und unten links ("Median fol.o No. 73."). Ursprungswerk: Serie von Guckkastenbildern hrsg. von Georg Balthasar Probst (Augsburg, zwischen 1766 und 1790). Koloriert **Ryh 9001 : 3**

16403 Prospectus arcis regiae, cum cancellaria et bibliotheca Hafnia = Vuë du palais royal, avec la chancellerie et bibliotheque, à Copenhague = Veduta del castello reale, con la cancellaria e biblioteca a Copenhagen = Prospect der königl. Residentz, samt der Cantzley u. Bibliothek zu Copenhagen : cum gratia et privilegio sac: cæs: majestatis. – A. V. [Augsburg] : Georg Balthasar Probst excud., [zwischen 1766 und 1790]. – 1 Ansicht : Kupferdruck ; 28 x 41 cm. – (Guckkastenbilder-Serie Probst ; 295)

Französische Titelvariante oben (in Spiegelschrift): "Vuë du palais royal, à Copenhague". Numerierungen oben rechts ("295.") und unten links ("Med. Fol.o No. 73."). Ursprungswerk: Serie von Guckkastenbildern hrsg. von Georg Balthasar Probst (Augsburg, zwischen 1766 und 1790). Koloriert **Ryh 9001 : 4**

16404 Prospectus arcis Cronenburgensis, quae est secessus regis Daniae, una cum oppido Helsingoriensi = Vuë du château de plaisance du roi de Dannemarc, appellé Cronenburg, avec la petite ville Helsenour = Veduta del castello di piaceri del rè di Danimarca, detto Cronenburg, colla piccola città Helsenour = Prospect des königl. dänischen Lust-Schlusses Cronenburg, und der Stadt

Helseneur : cum gratia et privilegio sac. cæs. majestatis. – A. V. [Augsburg] : Georg Balthasar Probst excud., [zwischen 1766 und 1790]. – 1 Ansicht : Kupferdruck ; 28 x 41 cm. – (Guckkastenbilder-Serie Probst ; 299)
 Französische Titelvariante oben (in Spiegelschrift): "Vuë du château du roi de Dannemarc, appellé Cronenburg". Numerierungen oben rechts ("299.") und unten links ("Median fol.o No. 73.").
 Ursprungswerk: Serie von Guckkastenbildern hrsg. von Georg Balthasar Probst (Augsburg, zwischen 1766 und 1790). Koloriert
Ryh 9001 : 5

16405 Prospectus arcis Fridericoburgensis, quae est secessus regis Daniae = Vuë du château de plaisance du roy de Dannemarc, appellé Fridrichsburg = Veduta del castello di piaceri del rè di Danimarca, detto Fridrichsburg = Prospect des königl: dänischen Lust-Schlusses Fridrichsburg : cum gratia et privilegio sac. cæs. majestatis. – A. V. [Augsburg] : Georg Balthasar Probst excud., [zwischen 1766 und 1790]. – 1 Ansicht : Kupferdruck ; 28 x 41 cm. – (Guckkastenbilder-Serie Probst ; 298)
 Französische Titelvariante oben (in Spiegelschrift): "Vuë du château du roy de Dannemarc, appellé Fridrichsburg". Numerierungen oben rechts ("298.") und unten links ("Median fol.o No. 73.").
 Ursprungswerk: Serie von Guckkastenbildern hrsg. von Georg Balthasar Probst (Augsburg, zwischen 1766 und 1790). Koloriert
Ryh 9001 : 6

16406 Prospectus arcis Fridrichs-Berg, quae est secessus regis Daniae = Vuë du château du roy de Dannemarc, appellé Fridrichs-Berg = Veduta del castello del rè di Danimarca, detto Fridrichs-Berg = Prospect des königl. dänischen Schlusses Fridrichs-Berg : cum gratia et privilegio sac. cæs. majestatis. – Aug. Vind. [Augsburg] : Georg Balthasar Probst excud., [zwischen 1766 und 1790]. – 1 Ansicht : Kupferdruck ; 28 x 41 cm. – (Guckkastenbilder-Serie Probst ; 297)
 Französische Titelvariante oben (in Spiegelschrift): "Fridrichs-Berg, château du roy de Dannemarc". Numerierungen oben rechts ("297.") und unten links ("Median fol.o No. 73."). Ursprungswerk: Serie von Guckkastenbildern hrsg. von Georg Balthasar Probst (Augsburg, zwischen 1766 und 1790). Koloriert
Ryh 9001 : 7

16407 Charlottenburgum unacum statua Christiani quinti regis, in novo foro regio Hafniae = Charlottenburg avec la statue du roi Chretien cinquieme, sur le nouveau marché roial à Copenhague = Charlottenburg colla statua del rè Christiano quinto, sul mercato reale nuovo, à Copenhague = Charlottenburg samt König Christian des fünfften Bild-Seule auf dem neuen Königs-Marckt, zu Copenhague : cum gratia et privilegio sac. cæs. majestatis / G. G. Winckler sculp. – Aug. Vind. [Augsburg] : Georg Balthasar Probst excud., [zwischen 1766 und 1790]. – 1 Ansicht : Kupferdruck ; 28 x 41 cm. – (Guckkastenbilder-Serie Probst ; 296)
 Französische Titelvariante oben (in Spiegelschrift): "Le nouveau marché roial à Copenhague". Numerierungen oben rechts ("296.") und unten links ("Median fol.o No. 73."). Ursprungswerk: Serie von Guckkastenbildern hrsg. von Georg Balthasar Probst (Augsburg, zwischen 1766 und 1790). Koloriert
Ryh 9001 : 8

16408 Pars canalis magni ultra pontem Hebræorum Venetiis = Partie du grand canal plus outre du pont de Juif a Venise = Parte del canale grande verso il ponte dei Ebrei, di Venezia = Ein Theil des grossen Canals, biss über die Juden Bruck, zu Venedig. – Aug. V. [Augsburg] : Georg Balth: Probst excud., [zwischen 1766 und 1790]. – 1 Ansicht : Kupferdruck ; 27 x 41 cm. – (Guckkastenbilder-Serie Probst ; 8)
 Französische Titelvariante oben (in Spiegelschrift): "Partie du grand canal, a Venise". Numerierungen oben rechts ("8.") und unten links ("Median folio No. 12."). Ursprungswerk: Serie von Guckkastenbildern hrsg. von Georg Balthasar Probst (Augsburg, zwischen 1766 und 1790)
Ryh 9001 : 9

16409 Magnum S. Marci spatium Venetiis = La place de S. Marce de Venise = La piazza S. Marco di Venezia = Der Marcus Platz zu Venedig / I. I. Stelzer sculps. – Aug. V. [Augsburg] : Georg Balthasar Probst excud., [zwischen 1766 und 1790]. – 1 Ansicht : Kupferdruck ; 28 x 42 cm. – (Guckkastenbilder-Serie Probst ; 6)
 Französische Titelvariante oben (in Spiegelschrift): "La place de S. Marc, a Venise". Numerierung oben rechts: "6.". Ursprungswerk: Serie von Guckkastenbildern hrsg. von Georg Balthasar Probst (Augsburg, zwischen 1766 und 1790)
Ryh 9001 : 10

16410 Templum cum platea Sanctæ Mariæ Formosæ, Venetiis = Temple de la Sainte Vierge la Belle avec la rüe a Venise = Chiesa dalla Madonna la Bella colla strada, di Venezia = Die Kirche samt der Strasse, der heil. Mariä der Schönen zu Venedig. – Aug. V. [Augsburg] : Georg Balth: Probst excud., [zwischen 1766 und 1790]. – 1 Ansicht : Kupferdruck ; 28 x 41 cm. – (Guckkastenbilder-Serie Probst ; 7)
 Französische Titelvariante oben (in Spiegelschrift): "Temple S. Marie la Belle, a Venise". Numerierungen oben rechts ("7.") und unten links ("Med: folio No. 12."). Ursprungswerk: Serie von Guckkastenbildern hrsg. von Georg Balthasar Probst (Augsburg, zwischen 1766 und 1790)
Ryh 9001 : 11

16411 Forum minus Divi Marci publicis ædificiis utrinque insigne, Venetiis = La place petite de S. Marc remarquable par les batimens publiques de l'une et de l'autre cote, de Venise = La piazza meno grande S. Marco illustre per li edifici publichi dall'una et l'altra parte di Venezia = Der kleine S. Marcus Platz zu Venedig, sehr ansehnlich durch die publique Gebäude auf beiden Seiten. – Aug: Vindel. [Augsburg] : Georg Balthasar Probst excud., [zwischen 1766 und 1790]. – 1 Ansicht : Kupferdruck ; 28 x 42 cm. – (Guckkastenbilder-Serie Probst ; 5)
 Französische Titelvariante oben (in Spiegelschrift): "La place petite de S. Marc, a Venise". Numerierungen oben rechts ("5.") und unten links ("Median fol.o No. 12."). Ursprungswerk: Serie von Guckkastenbildern hrsg. von Georg Balthasar Probst (Augsburg, zwischen 1766 und 1790)
Ryh 9001 : 12

16412 Prospectus cathedralis ecclesiae Florentiae = Prospetiva de la iglesia catedral de Florencia. – [Bassano] : [Remondini], [nach 1764]. – 1 Ansicht : Kupferdruck ; 28 x 41 cm. – (Guckkastenbilder-Serie Remondini)

Titel unten. Ursprungswerk: Serie von Guckkastenbildern aus dem Verlag Remondini (Bassano, erschienen ab 1764) **Ryh 9001 : 13**

16413 Prospectus versus xenodochium Florentiae = Vista de la plaça de l'hospitala Florencia. – [Bassano] : [Remondini], [nach 1764]. – 1 Ansicht : Kupferdruck ; 28 x 41 cm. – (Guckkastenbilder-Serie Remondini)

Titel unten. Ursprungswerk: Serie von Guckkastenbildern aus dem Verlag Remondini (Bassano, erschienen ab 1764) **Ryh 9001 : 14**

16414 Prospectus ingressus ad aulam, et platae de Arno Florentiae = Prospectiva de l'entrada de la corte, et de la calle de Arno a Florencia. – [Bassano] : [Remondini], [nach 1764]. – 1 Ansicht : Kupferdruck ; 28 x 41 cm. – (Guckkastenbilder-Serie Remondini)

Titel unten. Ursprungswerk: Serie von Guckkastenbildern aus dem Verlag Remondini (Bassano, erschienen ab 1764) **Ryh 9001 : 15**

16415 Prospectus fori et templi S. Petri Florentiae = Prospetiva de la yglesia y de la plaça de S. Pedro, a Florencia. – [Bassano] : [Remondini], [nach 1764]. – 1 Ansicht : Kupferdruck ; 28 x 42 cm. – (Guckkastenbilder-Serie Remondini)

Titel unten. Ursprungswerk: Serie von Guckkastenbildern aus dem Verlag Remondini (Bassano, erschienen ab 1764) **Ryh 9001 : 16**

16416 Prospectus vetusti quiritum, in quo patres conscripti privata consilis celebrare solebant, Romæ = Vuë d'un palais à Rome où les saints peres tiennent leurs conciles = Veduta del palazzo fabbricato sul quirinale per le segreterie de brevi e della sacra consulta a Roma = Prospect eines Palasts zu Rom allwo die heilige Vätter ihre Consilia halten. – A. V. [Augsburg] : Georg Balthasar Probst excud., [zwischen 1766 und 1790]. – 1 Ansicht : Kupferdruck ; 28 x 41 cm. – (Guckkastenbilder-Serie Probst ; 138)

Numerierungen oben rechts ("138.") und unten links ("Med. Fol.o No. 37."). Ursprungswerk: Serie von Guckkastenbildern hrsg. von Georg Balthasar Probst (Augsburg, zwischen 1766 und 1790)

Ryh 9001 : 17

16417 Prospectus magnae curiae Innocentianae Romae = Prospect. del gran palacio d'Innocentio hazia el palac. Spada, a Roma. – [Bassano] : [Remondini], [nach 1764]. – 1 Ansicht : Kupferdruck ; 28 x 40 cm. – (Guckkastenbilder-Serie Remondini)

Titel unten. Ursprungswerk: Serie von Guckkastenbildern aus dem Verlag Remondini (Bassano, erschienen ab 1764) **Ryh 9001 : 18**

16418 Interior Pantheoni, seu Rotondæ facies Romæ = Le dedans du Pantheon, ou de la Rotonde a Rome = Veduta interiore del Pantheon, overo la Rotonda a Roma = Inneres Ansehen des Pantheon oder Rotonda zu Rom. – A. V. [Augsburg] : Georg Balthasar Probst excud., [zwischen 1766 und 1790]. – 1 Bild : Kupferdruck ; 27 x 41 cm. – (Guckkastenbilder-Serie Probst ; 139)

Numerierungen oben rechts ("139.") und unten links ("Med. Fol.o No. 37."). Ursprungswerk: Serie von Guckkastenbildern hrsg. von Georg Balthasar Probst (Augsburg, zwischen 1766 und 1790)

Ryh 9001 : 19

16419 Prospectus ecclesiae Sanctæ Mariæ Majoris, cum utroque ad latus ædificio memoratæ ecclesiae Romæ = Vüe de basilique de S.te Marie la grande, avec les deux batiments laterale du dit basilique a Rome = Veduta della basilica di S.ta Maria Maggiore con le due fabbriche laterali di detto basilica a Roma = Prospect der Kirche St. Mariæ der grösseren, mit den zwey lateralischen Gebäuden der besagten Kirche, zu Rom. – A. V.

[Augsburg] : Georg Balthasar Probst excud., [zwischen 1766 und 1790]. – 1 Ansicht : Kupferdruck ; 28 x 42 cm. – (Guckkastenbilder-Serie Probst ; 140)

Numerierungen oben rechts ("140.") und unten links ("Med. Fol.o No. 37."). Ursprungswerk: Serie von Guckkastenbildern hrsg. von Georg Balthasar Probst (Augsburg, zwischen 1766 und 1790)

Ryh 9001 : 20

16420 Ædificia superba et fontes salientes areæ nominatæ Navona Romæ = Les batiments superbes et fontaines de la place Navone a Rome = Edifici superbi e fontane della piazza Navona a Roma = Die prächtige Gebäude und Brunnen auf dem sogenannten Navona Platz zu Rom : cum priv. sac. cæs. maj. – A. V. [Augsburg] : neg. membr. acad. Georg Balthasar Probst excud., [zwischen 1766 und 1790]. – 1 Ansicht : Kupferdruck ; 27 x 41 cm. – (Guckkastenbilder-Serie Probst ; 137)

Numerierungen oben rechts ("137.") und unten links ("Med. Fol.o No. 37."). Ursprungswerk: Serie von Guckkastenbildern hrsg. von Georg Balthasar Probst (Augsburg, zwischen 1766 und 1790)

Ryh 9001 : 21

16421 Prospectus plateae Montis Equi, Romae = Prospectiva de la plaça de Monte Cavallo a Roma. – [Bassano] : [Remondini], [nach 1764]. – 1 Ansicht : Kupferdruck ; 29 x 41 cm. – (Guckkastenbilder-Serie Remondini)

Titel unten. Ursprungswerk: Serie von Guckkastenbildern aus dem Verlag Remondini (Bassano, erschienen ab 1764) **Ryh 9001 : 22**

16422 Mal lui veut mal lui tourne dit le bon homme Richard : sujet mémorable des révolutions de l'univers. – [S.l.] : [s.n.], [zwischen 1775 und 1800]. – 1 Bild : Kupferdruck ; 18 x 26 cm

Titel unten **Ryh 9001 : 30**

16423 Un amiral attaché a un arbre, ayant aux pieds et aux mains des serres de vautour et des ailes : dédié aux Milords de l'amirauté anglaise par un membre du congrès américain / dessiné d'après nature a Boston par Corbut en 1778 ; et gravé a Philadelphie par Va de bon coeur. – [S.l.] : [s.n.], [ca. 1778]. – 1 Bild : Kupferdruck ; 17 x 26 cm

Widmung, Legende ("1. Un amiral attaché ...") und Text unten

Ryh 9001 : 31

16424 [Elefant] / Watteau del. ; Duchesne sculp. – [S.l.] : [s.n.], [nach 1770]. – 1 Bild : Kupferdruck ; 32 x 42 cm
Vers und Erläuterungen unten **Ryh 9001 : 32**

16425 Hans Dollingers Kampff zu Regensburg. – [Frankfurt a.M.] : [Merian], [erstmalig 1644]. – 1 Blatt : Kupferdruck ; 28 x 20 cm. – (Topographia Bavariae)

2 bildliche Darstellungen (Reiterbild Kaiser Heinrichs I. oben, Dollingers Kampf unten). Wappenkartusche in der Bildmitte, Titel oben. Ursprungswerk: "Topographia Bavariae" hrsg. von Matthäus Merian bzw. seinen Erben (Frankfurt a. M., erstmals 1644)

Ryh 9001 : 33

16426 Le crieur de Versaille = De omroeper van Versailles. – [S.l.] : [s.n.], [18. Jahrhundert]. – 1 Bild : Kupferdruck ; 25 x 19 cm

Französische Verse unten, niederländischer und französischer Text oben. Titel oben

Ryh 9001 : 34

16427 Armand Iean dv Plessis Cardinal de Richeliev Dvc et Pair de France / F. Ragot fecit. – [Paris] : A. Boudan cxcudit, [zwischen 1630 und 1670]. – 1 Bild : Kupferdruck ; 26 x 19 cm

Titel unten

Ryh 9001 : 35

16428 [Augst: Pläne, Ansichten, antike Fundstücke] / [Zeichner: Emanuel Büchel] ; [Stecher: Johann Rudolf Metzger, Johann Rudolf Holzhalb, Jacques-Antony Chovin]. – [Basel] : [s.n.], [1762]. – Karten, Bilder : Kupferdruck ; [versch. Formate]. – (Versuch einer Beschreibung historischer und naturlicher Merkwuerdigkeiten der Landschaft Basel / Daniel Bruckner)

Ursprungswerk: "Versuch einer Beschreibung historischer und naturlicher Merkwuerdigkeiten der Landschaft Basel" von Daniel Bruckner, 23. Stück (in Band 4; Basel, 1762). Einzelne Blätter in anderen Sammelbänden

Ryh 9001 : 36–41

5 / Em: Büchel del. ; Io: Rod: Holzhalb sculp: Zürich. – [1762]. – 1 Blatt : Kupferdruck ; 28 x 30 cm. – (Versuch einer Beschreibung historischer und naturlicher Merkwuerdigkeiten der Landschaft Basel / Daniel Bruckner)

Numerierung oben links: "Antiq: Tab: V."

Ryh 9001 : 36

16 / Em. Büchel del. ; Chovin sc. – [1762]. – 1 Blatt : Kupferdruck ; 17 x 23 cm. – (Versuch einer Beschreibung historischer und naturlicher Merkwuerdigkeiten der Landschaft Basel / Daniel Bruckner)

Numerierung oben rechts: "Antiq: Tab: XVI" **Ryh 9001 : 37 A**
13. – [1762]. – 1 Blatt : Kupferdruck ; 17 x 23 cm. – (Versuch einer Beschreibung historischer und naturlicher Merkwuerdigkeiten der Landschaft Basel / Daniel Bruckner)

Numerierung oben rechts: "Antiq: Tab: XIII." **Ryh 9001 : 37 B**
10. – [1762]. – 1 Blatt : Kupferdruck ; 25 x 16 cm. – (Versuch einer Beschreibung historischer und naturlicher Merkwuerdigkeiten der Landschaft Basel / Daniel Bruckner)

Numerierung oben rechts: "Antiq: Tab: X." **Ryh 9001 : 38 A**
11. – [1762]. – 1 Blatt : Kupferdruck ; 19 x 15 cm. – (Versuch einer Beschreibung historischer und naturlicher Merkwuerdigkeiten der Landschaft Basel / Daniel Bruckner)

Numerierung oben rechts: "Antiq: Tab: XI." **Ryh 9001 : 38 B**
26. – [1762]. – 1 Blatt : Kupferdruck ; 19 x 25 cm. – (Versuch einer Beschreibung historischer und naturlicher Merkwuerdigkeiten der Landschaft Basel / Daniel Bruckner)

Numerierung oben rechts: "Antiq: Tab XXVI" **Ryh 9001 : 39 A**
14 / Em. Büchel del. – [1762]. – 1 Blatt : Kupferdruck ; 17 x 8 cm. – (Versuch einer Beschreibung historischer und naturlicher Merkwuerdigkeiten der Landschaft Basel / Daniel Bruckner)


Numerierung oben rechts: "Antiq: Tab: XIV." **Ryh 9001 : 39 B**
6 / Em. Büchel del. – [1762]. – 1 Blatt : Kupferdruck ; 29 x 22 cm. – (Versuch einer Beschreibung historischer und naturlicher Merkwuerdigkeiten der Landschaft Basel / Daniel Bruckner)

Numerierung oben links: "Antiq: Tab: VI." **Ryh 9001 : 40**
23. – [1762]. – 1 Blatt : Kupferdruck ; 17 x 22 cm. – (Versuch einer Beschreibung historischer und naturlicher Merkwuerdigkeiten der Landschaft Basel / Daniel Bruckner)

Numerierung oben rechts: "Antiq: Tab: XXIII.". Koloriert **Ryh 9001 : 41 A**

4 / Em. Büchel del. ; J. Rod. Holzhalb sculps. – [1762]. – 1 Blatt : Kupferdruck ; 16 x 20 cm. – (Versuch einer Beschreibung historischer und naturlicher Merkwuerdigkeiten der Landschaft Basel / Daniel Bruckner)

Numerierung oben rechts: "Antiq. Tab: IV." **Ryh 9001 : 41 B**



Extremely dense and repetitive text covering the left and central portions of the page. The text is too small and repetitive to transcribe accurately, appearing as a dense grid of words and short phrases.

Sammlung Ryhiner Collection

Stadt- und Universitätsbibliothek Bern
Herausgegeben von • Edited by
Thomas Klöti

Band • Volume 4

Registerband
Index Volume

Sammlung
Ryhiner
Collection

Band • Volume 4

Sammlung Ryhiner

Ryhiner Collection

Sammlung Ryhiner Collection

Karten, Pläne und Ansichten aus dem
16. bis 19. Jahrhundert

Band 4
Registerband

Herausgegeben von Thomas Klöti


Stadt- und Universitätsbibliothek Bern

Maps, Plans and Views from the 16th to
the 19th Century

Volume 4
Index Volume

Edited by Thomas Klöti

Stadt- und Universitätsbibliothek Bern



Die Sammlung Ryhiner gehört zu den Spezialbeständen der Stadt- und Universitätsbibliothek Bern. Der Katalog zur Sammlung ist auch online über den Bibliothekskatalog abfragbar. Die Stadt- und Universitätsbibliothek Bern sowie die Sammlung Ryhiner sind im Internet unter folgenden Adressen zu finden:

The Ryhiner Collection belongs to the special collections of the City and University Library of Berne. The catalogue of the collection is also available online via the library's catalogue. The City and University Library of Berne as well as the Ryhiner Collection are available on the internet at:

<<http://www.stub.unibe.ch>>

<<http://www.stub.unibe.ch/stub/ryhiner/>>

© 2003 Stadt- und Universitätsbibliothek Bern

Gesamtredaktion • Editing:

Thomas Klöti

Redaktion der Katalogaufnahmen und der Register •

Editing of the catalogue entries and indexes:

Thomas Klöti, Martin Kohler

Katalogaufnahmen • Catalogue entries:

Caroline Hablützel, Doris Heim, Thomas Klöti, Martin Kohler, Eva Werner

Übersetzungen • Translations:

Nida L. Surber, Armando Jannetta

Datenkonversion • Data conversion:

Pierre Gavin, Anne Jolidon

Druck • Printing:

Graf-Lehmann AG Bern

Buchbinder • Bookbinder:

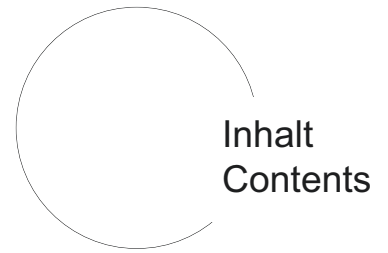
Schumacher AG Schmitten

Printed in Switzerland

Auslieferung • Distribution:

*Stadt- und Universitätsbibliothek Bern,
Postfach, CH-3000 Bern 8*

ISBN 3-9521539-0-7



Inhalt
Contents

Inhaltsverzeichnis Table of contents

Gliederung der Sammlung siehe Seiten 1535–1544
Structure of the collection see pages 1535–1544

Band 4 • Volume 4

Registerband • Index volume
Ursprungswerke • Original works
16 429–16 710

Liste der Ursprungswerke, Teil 1 (Nummern 16 429–16 582 • List of original works, Part 1 (Numbers 16 429–16 582)	1515
Liste der Ursprungswerke, Teil 2 (Nummern 16 583–16 710) • List of original works, Part 2 (Numbers 16 583–16 710)	1529
Gliederung der Sammlung • Structure of the collection	1535
Orts- und Sachregister • Place and subject index.....	1545
Namenregister • Name index	1617
Titelregister • Title index.....	1649

Inhaltsübersicht Summary of contents

Band 1 • Volume 1

Inhalt • Contents	Seite • Page
Robert Barth: Vorwort • Preface	9
Thomas Klöti: Einleitung • Introduction	11
Martin Kohler: Bibliographische Beschreibung • Bibliographic description	21
Madlon Gunia: Restaurierung und Konservierung der Sammlung • Restoration and preservation of the collection.....	27
Literatur • Bibliography	33

Nummer • Number

Katalog • Catalogue 1–5311

1	Welt und Himmel • World and heavens	1
2	Meere • Seas	323
3	Europa • Europe	517
4	Iberische Halbinsel • Iberian Peninsula	677
5	Britische Inseln • British Islands	1279
6	Frankreich • France	1909

Band 2 • Volume 2

Inhalt • Contents	Nummer • Number	
Katalog • Catalogue 5312–11 550		
7	Niederlande • The Netherlands	5312
8	Schweiz • Switzerland	6012
9	Italien • Italy	6841
10	Deutschland • Germany	7994

Band 3 • Volume 3

Inhalt • Contents	Nummer • Number	
Katalog • Catalogue 11 551–16 428		
11	Skandinavien • Scandinavia	11 551
12	Russland • Russia	11 929
13	Polen • Poland	12 252
14	Südosteuropa • South-Eastern Europe	12 538
15	Asien • Asia	13 182
16	Afrika • Africa	13 828
17	Amerika • America	14 180
18	Australien, Ozeanien • Australia, Oceania	14 927
19	Historische Karten • Historical maps	14 951
20	Anhang • Appendix	15 131
21	Sammelatlas in 28 Bänden • Composite atlas in 28 volumes	15 601
22	Varia • Varia	16 332

Band 4 • Volume 4

Registerband • Index volume Ursprungswerke • Original works 16 429–16 710

Inhalt • Contents	Seite • Page
Liste der Ursprungswerke • List of original works	1515
Gliederung der Sammlung • Structure of the collection	1535
Orts- und Sachregister • Place and subject index.....	1545
Namenregister • Name index	1617
Titelregister • Title index.....	1649

Liste der Ursprungswerke

List of Original Works

Verknüpfung der Ursprungswerke mit den dazugehörigen Blättern • Cross-reference between the original works and the sheets belonging to them

Teil 1: Ursprungswerke, die als Gesamttitel und in einer Fussnote angezeigt werden • Part 1: Original works that are indicated under the collective title proper and the footnotes

16429 Accurater Grundriss und Prospect der kön. schwed. Reichs u. Hauptstadt Stockholm : mit aller herumligenden Gegend, und annehmlicher Situation von innen u: aussen / edirt von Ioh: Baptist: Homann der röm: kays: Maj: Geographo. – Nürnberg : Johann Baptist Homann, [nach 1716]. – 2 Blätter : Kupferdruck ; je 51 x 55 cm
Blatt 1: Grundriss, Blatt 2: Stadtansicht und Gebäudeansichten
11919, 11920, 16185

16430 L'Afrique en plusieurs cartes nouvelles et exactes; et en divers traittez de geographie [et] d'histoire : là où sont décrits succinctement, [et] avec une belle methode, [et] facile ses empires, ses monarchies, ses estats [et]c. les mœurs, les langues, les religions, les richesses de ses peuples, [et]c. : et ce qu'il y a de plus beau, [et] de plus rare dans toutes ses parties, [et] dans ses îles / par le Sr. Sanson d'Abbeville, geographe ordin. du roy. – [Edition hollandaise]. – [Amsterdam] : [s.n.], [1683]. – Karten : Kupferdruck ; [verschiedene Formate]

7984, 13835, 13993–13995, 14000, 14001, 14032–14034, 14070, 14071, 14107, 14122, 14129, 14130, 14151, 14168, 16382

16431 Allerneuester geographisch- und topographischer Schauplatz von Africa und Ost-Indien / entworfen von Johann Wolfgang Heydt. – Nürnberg ; Wilhermsdorf : Tetschner [etc.], [erstmal 1744]. – Karten : Kupferdruck ; [verschiedene Formate]

Erstmal 1744 in einem Band erschienen, 1753 neu in 4 Teilen aufgelegt. Enthält: 71 Ansichten und Karten (mit den jeweils dazugehörigen Textseiten zusammengeklebt). Keine Karten und Ansichten betreffend Afrika. Text teilweise überklebt

13702–13725, 13749–13795

16432 Allgemeiner grosser Atlas / hrsg. von F. A. Schrämbel. – Wien : Schrämbel, [zwischen 1786 und 1800]. – Karten : Kupferdruck ; [verschiedene Formate]

71, 225, 226, 436, 452, 476, 512, 516, 647–649, 669, 675, 854, 1431, 1720, 1830, 2044, 4360, 6913, 7719, 8125, 8957, 11994, 12202, 12356, 12448, 12461, 12462, 12677, 12734, 12762, 12796, 12797, 12945, 13039, 13297–13299, 13423, 13425, 13439, 13525, 13559, 13931, 13982, 14053, 14059, 14087, 14137, 14295, 14627, 14740, 14934, 14948, 16242, 16247

16433 The American atlas / by William Winterbotham. – New York : J. Reid, 1796. – 21 Karten : Kupferdruck ; [verschiedene Formate]

Cover-title: The atlas for Winterbotham's history of America : maps to accompany, "An historical, geographical, commercial, and philosophical view of the United States of America ...".

14297, 14423, 14458, 14460, 14461, 14465, 14468, 14480, 14481, 14485, 14488, 14494, 14509, 14510, 14521–14524, 14536, 14628, 14789

16434 L'Amerique en plusieurs cartes nouvelles et exactes; et en divers traittez de geographie [et] d'histoire : là où sont décrits succinctement, [et] avec une belle methode, [et] facile ses empires, ses monarchies, ses estats [et]c. les mœurs, les langues, les religions, les richesses de ses peuples, [et]c. : et ce qu'il y a de plus beau, [et] de plus rare dans toutes ses parties, [et] dans ses îles / par le Sr. Sanson d'Abbeville, geographe ordin. du roy. – [Edition hollandaise]. – [Amsterdam] : [s.n.], [1683]. – Karten : Kupferdruck ; [verschiedene Formate]

14272, 14340, 14544, 14545, 14589, 14590, 14602, 14661, 14693, 14694, 14705, 14706, 14720, 14734, 14765, 16383

16435 [Ansichtenserie Füssli/Engelbrecht] / [Zeichnungen von Johann Melchior Füssli ; gestochen von Andreas Hofer]. – [Augsburg] : [Martin Engelbrecht], [zwischen 1720 und 1760]. – Ansichten ; [verschiedene Formate]

6343, 6599, 6650, 6653, 6654, 6668–6671, 6761, 6766

16436 [Ansichtenserie Füssli/Ulinger] / [nach Zeichnungen von Johann Melchior Füssli und Johann Caspar Ulinger]. – [Augsburg] : [Johann Andreas Pfeffel?] : [Johann Simon Negges], [zwischen 1730 und 1770]. – Ansichten ; [verschiedene Formate]

Die Serie erschien in fünf Folgen (numeriert a-f) und besteht aus insgesamt 20 Blättern (1. Auflage wahrscheinlich bei J. A. Pfeffel um 1730, 2. Auflage bei Johann Simon Negges um 1760)

6749, 6750, 9434–9436

16437 [Ansichtenserie Kleiner/Pommersfelden]. – [Augsburg] : [Jeremias Wolffs Erben], [nach 1725]. – Pläne, Ansichten : Kupferdruck ; [verschiedene Formate].

9855–9874

16438 [Ansichtenserie Kleiner/Seehof bei Bamberg]. – [Augsburg] : [Jeremias Wolffs Erben], [nach 1725]. – Pläne, Ansichten : Kupferdruck ; [verschiedene Formate].

9849–9854

16439 [Ansichtenserie Schleuen]. – [Berlin] : [Schleuen], [zwischen 1780 und 1800]. – Ansichten : Kupferdruck ; [verschiedene Formate].

Serie besteht vorwiegend aus Ansichten von Berlin und Potsdam. Numerierung jeweils oben rechts

9010, 10685–10688, 10797, 10799, 11261–11264, 11440, 11441, 11446, 11447, 11449, 11450, 11455–11464, 11469, 11470, 11472, 11473, 11477–11482, 11488, 11489, 11492–11503, 11508, 11509, 11515–11520, 11539, 11540

16440 Anweisung zum Gebrauch der Erdkugel und Erd Planisphären / Christlieb Benedikt Funk. – Leipzig : [s.n.], 1781. – 6 Karten : Kupferdruck ; [verschiedene Formate]
Nur die 6 Kupfertafeln vorhanden

263–268

- 16441** L'Asie en plusieurs cartes nouvelles et exactes; et en divers traittes de geographie [et] d'histoire : là où sont décrits succinctement, [et] avec une belle methode, [et] facile ses empires, ses monarchies, ses estats [et]c. les mœurs, les langues, les religions, les richesses de ses peuples, [et]c. : et ce qu'il y a de plus beau, [et] de plus rare dans toutes ses parties, [et] dans ses îles / par le S. Sanson d'Abbeville, geographe ordin. du roy. – [Edition hollandaise]. – [Amsterdam] : [s.n.], [1683]. – Karten : Kupferdruck ; [verschiedene Formate]
489, 13190, 13371, 13385, 13413, 13414, 13432, 13452, 13515, 13516, 13566, 13583, 13665, 13696, 13730, 13731, 13743, 13807, 16381
- 16442** Atlante dell'America contenente le migliori carte geografiche, e topografiche delle principali città, laghi, fiumi, e fortezze del nuovo mundo ... – Livorno : G. T. Masi e compagni, 1777. – Karten : Kupferdruck ; [verschiedene Formate]
Karten ursprünglich erschienen in: "Il Gazzettiere Americano" (Livorno : M. Cotellini, 1763)
14253, 14380–14384, 14400, 14401, 14447, 14462, 14486, 14540, 14562, 14564, 14565, 14591, 14592, 14594, 14595, 14596, 14624, 14654, 14655, 14698, 14746, 14754–14761, 14791, 14804, 14810, 14826, 14834, 14835, 14876, 14891, 14903, 14912, 14919
- 16443** Atlante novissimo : con privilegio dell'ecc.mo senato. – Venezia : presso Antonio Zatta, [erschienen 1788]. – Karten : Kupferdruck ; [verschiedene Formate]
53, 54, 69, 70, 163, 164, 261, 262, 307, 448, 591, 720–722, 822, 903–905, 1079, 1086, 1429, 1476, 1477, 1514, 1515, 1523, 1524, 1717, 1718, 1850, 1851, 1980, 2229, 2275, 2359, 2392, 2543, 2604, 2648, 2764, 2847, 2960, 3682, 3683, 3777, 4058, 4395, 5406–5408, 8072, 8439, 8474, 8475, 8533, 8598, 8651, 8652, 8784, 9053, 9298, 9592, 9658, 9980, 10353, 10373, 10594, 10932, 11287, 11593, 11681, 11791, 11825, 11844, 12017, 12035–12038, 12133–12135, 12149, 12150, 12306, 12435, 12474, 12475, 12509, 12673, 12894, 12920, 12931, 12943, 13038, 13254, 14233, 14330, 14360, 14389, 14408–14419, 14933, 14945, 16388
- 16444** Atlas ameriquain septentrional : contentant les details des differentes provinces, de ce vaste continent : traduit des cartes levées par ordre du gouvernement britannique / par le major Holland, Evans, Scull, Mouzon, Ross, Cook, Lane, Gilbert, Gardner, Hillock etc. etc. – Paris : Le Rouge, 1778–1779. – Karten : Kupferdruck ; [verschiedene Formate]
14227, 14249, 14312, 14325, 14356, 14359, 14456, 14474, 14478, 14487, 14492, 14507, 14513–14515, 14518, 14556, 14557, 14875, 14888
- 16445** Atlas antiquus Danvillianus / Jean-Baptiste Bourguignon d'Anville. – Nürnberg : A. G. Schneider und Weigelsche Kunst- und Buchhandlung, 1784. – Karten : Kupferdruck ; [verschiedene Formate]
293, 2148, 6951, 13033, 13404, 13424, 13538, 14086, 15006, 15119, 15120, 15130, 15611, 15614, 16260, 16263
- 16446** Atlas de l'isle de Corse. – Paris : Roch-Joseph Julien, 1769. – Karten : Kupferdruck ; [verschiedene Formate]
7931, 7941–7974
- 16447** Atlas de la France : dedié aux amis de la constitution / par Louis Capitaine. – Paris : [s.n.], [nach 1790]. – Karten : Kupferdruck ; [verschiedene Formate]
2244–2246, 2299, 2300, 2350, 2453, 2455, 2458, 2462, 2616, 2623, 2624, 2792–2794, 2881, 2937, 2938, 3058, 3059, 3624, 3654, 3804, 3805, 3929, 3949, 3950, 3973, 4020, 4118, 4124, 4129, 4130, 4131
- 16448** Atlas der alten Welt / entworfen und gezeichnet von J. C. Rhode ; Stecher: Johann Wilhelm Schleuen. – Berlin : [s.n.], 1772–1778. – 6 Karten : Kupferdruck ; [verschiedene Formate]
294, 6950, 13029, 13030, 13401, 14078, 14989
- 16449** Atlas des österreichischen Kaiserthums = Atlas de l'Empire autrichien. – Wien : im Verlage des Kunst- und Industrie-Comptoirs, 1805. – Karten : Kupferdruck ; [verschiedene Formate]
Der Atlas enthält 40 Karten, 11 Textblätter und 1 Titelblatt
7419, 8753–8762, 8914, 8977, 9234, 9532, 12781, 12782, 12784
- 16450** Atlas des Pays Bas / sur la copie de Bruxelles par Eugene Henry Fricx. – Corrigée et augmentée. – Amsterdam : J. Covens et C. Mortier, [um 1745]. – Karten : Kupferdruck ; [verschiedene Formate]
4368–4382, 4538, 4640, 4690
- 16451** Atlas historicus / Johann Matthias Haas. – Nürnberg : Homännische Erben, 1750. – Karten : Kupferdruck ; [verschiedene Formate]
8198–8204, 11966, 13419, 14992–14994, 15067–15090, 15114–15116, 15121–15125, 15888–15894
- 16452** Atlas historique, ou Nouvelle introduction a l'histoire, à la chronologie [et] à la géographie ancienne et moderne / Karten von Zacharias Châtelain, Erläuterungen von Nicolas Gueudeville. – Amsterdam : [verschiedene Verlage], [zwischen 1705 und 1739]. – Karten : Kupferdruck ; [verschiedene Formate]
Textteil fehlt. Die einzelnen Bände sind in verschiedenen Verlagen erschienen (L'Honoré et Compagnie, L'Honoré et Châtelain, Les Frères Châtelain)
42, 130–132, 564, 790, 872–876, 1318, 1383–1392, 1414, 1700, 1815, 1816, 1953, 2129–2133, 2151, 2855, 5344, 6014, 6070, 6155, 6156, 6885, 6944, 7044, 7056, 7412, 7479, 7492, 7493, 7642–7645, 8038–8040, 8191, 8192, 8213–8216, 8256–8280, 8423, 8734, 11576, 11577, 11661, 11662, 11779, 11836–11838, 11896–11901, 11927, 11928, 11958, 11959, 12002, 12003, 12249–12251, 12282, 12283, 12339, 12396, 12397, 12610, 12708, 12862, 13017, 13046, 13226, 13872, 14284, 14616, 15064–15066, 15095, 15106, 15107
- 16453** Atlas national de France : contenant la topographie de tous les départements qui composent la Republique française. – Paris : [s.n.], 1790. – Karten : Kupferdruck ; [verschiedene Formate]

2002, 2003, 2239–2243, 2294–2298, 2346–2349, 2377–2379, 2452, 2454–2457, 2459–2461, 2617, 2619–2622, 2653, 2703, 2716, 2732, 2786, 2788–2791, 2877–2880, 2931, 2932, 2998, 2999, 3054–3056, 3622, 3623, 3650–3652, 3704–3706, 3718, 3719, 3723–3725, 3745, 3751, 3753, 3754, 3797–3801, 3926–3928, 3945–3947, 3972, 3989, 4060–4062, 4080, 4123, 4125, 4127, 7936

16454 Atlas national et général de la France en 20 cartes : divisée en ses 83 départemens et 547 districts, distingués par différentes couleurs de maniere à faire saisir au premier coup d'œil leur étendue et leurs limites : suivant la nouvelle division de ce royaume, decretée par l'assemblée nationale et sanctionnée par le roi, le 4 mars 1790 : revû et corrigé par différens auteurs, dont les ouvrages sont aussi connus qu'estimés : avec toutes les routes et chemins de communication d'un endroit à l'autre, et les distances en lieues cottées sur chaque route, et d'usage dans les provinces : ouvrage utile aux commerçans et aux voyageurs : avec privilège du roi. – A Paris : chez le Sr. Desnos ingénieur-géographe pour les globes et sphères rue St. Jacques à l'enseigne du globe et de la sphère, 1790. – Karten : Kupferdruck ; 22 x 32 cm

2238, 2293, 2343, 2344, 2614, 2615, 2618, 2717, 2787, 2874, 2933, 3000, 3101, 3653, 3688, 3752, 3802, 3948, 4063, 4128, 16392

16455 Atlas nouveau / par Edme Mentelle. – Paris : Mentelle, 1782. – Karten : Kupferdruck ; [verschiedene Formate]

179, 180, 295, 314, 496, 604, 728, 749, 750, 832, 853, 865, 866, 877, 1232, 1233, 1375, 1381, 1430, 1719, 1829, 1864, 1989, 2077, 2128, 2149, 2231, 2283, 2337, 2341, 2376, 2405, 2413, 2419, 2434, 2546, 2652, 2692, 2715, 2770, 2851, 2927, 2961, 3096, 3614, 3615, 3648, 3649, 3743, 3749, 3783, 3784, 3943, 3971, 4059, 4112, 4117, 4121, 4352, 5358, 5366, 5437, 6916, 6954, 6955, 7052, 7053, 7178, 7199, 7241, 7417, 7526, 7597, 7658, 7714, 8994, 11683, 11792, 11845–11847, 12014–12016, 12505, 12506, 12895, 12975, 12976, 13090, 13375, 13436, 13523, 13524, 14421, 14442, 14443, 14561, 14786, 14802, 14817, 14863

16456 Atlas novus reipublicae Helveticae / Gabriel Walsler. – Nürnberg : Homännische Erben, 1769. – 20 Karten : Kupferdruck ; [verschiedene Formate]

Die Karten sind auch enthalten in "Gabriel Walsers ... Schweitzer-Geographie samt den Merkwürdigkeiten in den Alpen und hohen Bergen" (Zürich : Orell, Gessner und Compagnie, 1770)

6086, 6089, 6175, 6195, 6204, 6209, 6222, 6242, 6253, 6272, 6284, 6287, 6301, 6307, 6311, 6314, 6318, 6321, 6336, 6816, 15779, 15780, 15786–15792, 15794–15796, 15798, 15799, 15802

16457 Atlas ou representation du monde universel, et des parties d'icelui / Gerard Mercator, J. Hondius. – Amsterdam : Henricus Hondius, 1633. – Karten : Kupferdruck ; [verschiedene Formate]

91, 520, 528, 764, 911, 960, 991, 1011, 1028, 1287, 1399, 1643, 1730, 1920, 2168, 2171, 2176, 2205, 2284, 2313, 2330, 2338, 2400, 2408, 2414, 2435, 2440, 2527, 2553, 2556, 2559, 2563, 2572, 2573, 2629, 2670, 2700, 2719, 2771, 2857, 2896, 2897, 2964, 3003, 3030, 3600, 3637, 3691, 3708, 3739, 3758, 3915, 3954, 3976, 4088, 4438–4441, 4478, 4513, 4544, 4585, 5104, 5147, 5180, 5320, 5452, 5472, 5482, 5493, 5534, 5591, 5594, 5671, 5688, 6328, 6851, 7070, 7105, 7155, 7262, 7320, 7450, 8008, 8180, 8519, 8799, 8883, 9109, 9877, 10382, 10397, 10411, 10424, 10435, 10465, 10480, 10615, 10629,

10743, 10846, 10972, 11060, 11270, 11365, 11556, 12582, 12690, 13194, 13388, 13451, 13486, 13739, 13839, 14108, 14500, 14658, 14673, 14686, 14689, 14701, 14712, 14718, 14729, 14921, 14959

16458 Atlas Rvssicvs : mappa vna generali et vndeviginti specialibvs vastissimvm imperivm Rvssicvum cvm adiacentibvs regionibvs = Atlas russein : contenant une carte generale et dix neuf cartes particulieres de tout l'empire de Russie et des pays limitrophes / secvndvm leges geographicas et recentissimas observationes delineatvm exhibens cvra et opera Academiae imperialis scientiarvm petropolitanae. – Petropoli [Sankt Petersburg] : typis Academiae imperialis scientiarvm, 1745. – Karten : Kupferdruck ; [verschiedene Formate]

11975, 12026–12033, 12180, 13309–13311, 13322, 13339–13345

16459 Atlas Silesiae, id est ducatus Silesiae generaliter quatuor mappis nec non specialiter XVI mappis tot principatus repraesentantibus geographicè exhibitus / kartographisch aufgenommen von Johann Wolfgang Wieland (1722–1732) und Matthäus von Schubarth (Revision 1736–1740). – Nürnberg : Homännische Erben, [erschienen 1752]. – Karten : Kupferdruck ; [verschiedene Formate]

8551, 8627, 8645, 8646, 8663, 8670–8680, 8682–8685

16460 Atlas universel : avec privilege du roy / par M. Robert geographe ordinaire du roy, et par M. Robert de Vaugondy son fils geographe ord. du roy, et de S. M. polonoise Duc de Lorraine et de Bar, et associé de l'Academie royale des sciences et belles lettres de Nancy. – A Paris : chez les auteurs quay de l'Horloge du Palais : chez Boudet libraire imprimeur du roi ruë St. Jacques, 1757. – Karten : Kupferdruck ; [verschiedene Formate]

151, 291, 582, 711, 712, 807, 861, 870, 897, 899, 901, 1333, 1371, 1378, 1424, 1709, 1825, 1967, 2101, 2143, 2221, 2272, 2304, 2357, 2389, 2430, 2540, 2601, 2645, 2761, 2762, 2843, 2925, 2989, 2990, 3045, 3046, 3678–3680, 3774, 3940, 4015, 4055, 4109, 4255, 4428, 4508, 4509, 4570, 4635, 4668, 5401, 6091, 6899, 6948, 6983, 6984, 7512, 7707, 7708, 8064, 8143, 8187, 8433, 8780, 8781, 8951, 9048, 9294, 9590, 9976, 10347, 10591, 10929, 11282, 11587, 11674, 11977, 11978, 12007, 12008, 12299, 12427, 12667, 12888, 13028, 13247, 13367, 13378, 13398, 13508, 13591, 13735, 13814, 13890, 14077, 14286, 14314, 14355, 14506, 14618, 14778, 14811, 14997, 15091, 15117, 15126, 15642, 15708, 15822, 16171, 16195, 16196, 16210, 16241, 16387

16461 Atlas universel / Paolo Santini. – Venezia : G. A. Remondini, [erschienen 1784]. – Karten : Kupferdruck ; [verschiedene Formate]

158, 162, 292, 442, 589, 718, 719, 811, 862, 898, 900, 902, 1078, 1270, 1339, 1372, 1425, 1710, 1826, 1979, 2147, 2228, 2273, 2358, 2391, 2542, 2646, 2763, 2846, 2959, 3681, 3776, 4016, 4057, 4258, 5405, 6095, 6903, 6949, 7101, 7198, 7240, 7283, 7290, 7296, 7416, 7439, 7440, 7448, 7457, 7461, 7473, 7525, 7594, 7595, 7596, 7709, 7710, 7855, 7904, 7924, 8069, 8188, 8434, 8782, 8783, 8926, 8952, 9049, 9295, 9591, 9977, 10348, 10592, 10930, 11283, 11590, 12009, 12010, 12141, 12185, 12188, 12300, 12428, 12451, 12517, 12574–12579, 12675, 12760, 12794, 12795, 12890, 12930, 12941, 13032, 13250, 13307, 13308, 13324, 13326, 13327, 13368, 13399,

13468, 13509, 13574, 13736, 13815, 13895, 13930, 13977, 14050, 14084, 14229, 14327, 14357, 14358, 14525, 14555, 14583, 14650–14652, 14779, 14998, 15118, 15606, 15837, 15844–15853, 15858–15860, 15869, 15898, 15899, 16011, 16238, 16239, 16243, 16245, 16248, 16261, 16262, 16265, 16269, 16288, 16321–16323

16462 Atlas universel de géographie physique et politique, ancienne et moderne / par Edme Mentelle et Pierre Gabriel Chanlaire. – Paris : chez les auteurs, [um 1800]. – Karten : Kupferdruck ; [verschiedene Formate]

855, 2052, 2082, 2321, 3684, 6111, 8092, 8122, 8195, 12022, 12335, 13279, 13405, 13917, 14089, 14090, 14254

16463 Atlas universel pour l'étude de la géographie et de l'histoire ancienne et moderne / E. A. Philippe de Prétot. – Paris : Nyon, 1787. – Karten : Kupferdruck ; [verschiedene Formate]

221, 222, 447, 515, 11596, 12013, 12307, 12550, 13037, 13252, 13337, 13440–13444, 13476, 13593, 13744, 13747, 13798, 13899, 14136, 14224, 14711, 14725, 14736–14739, 14744, 14932, 14944, 14946, 14947

16464 Atlas van de XVII Nederlandsche provintien. – Amsterdam : Isaak Tirion, [ca. 1757]. – Karten : Kupferdruck ; [verschiedene Formate]

4464, 4465, 4685, 5442, 5443, 5468, 5480, 5481, 5503–5510, 5555, 5562–5566, 5580–5583, 5613, 5617, 5620, 5629, 5644, 5661, 5682, 5695, 5696

16465 Atlas von den Königlich-Preussischen Staaten : in XX Blättern / entworffen von D. F. Sotzmann. – Hamburg : Carl Ernst Bohn, 1793. – 18 Karten : Kupferdruck ; [verschiedene Formate].

6362, 8653, 8654, 9660, 10389, 10453, 10729, 10740, 11332–11335, 11341, 11388, 11389, 12388, 12452, 12453, 16393

16466 Atlas von Lief- und Ehistland oder von den beyden Gouvernementern u. Herzogthümern Lief- und Ehistland und der Provinz Oesel = Atlas de la Livonie ou des deux gouvernemens et duchés de Livonie et d'Esthonie avec la province d'Oesel / von Ludwig August Graf Mellin. – Riga : Johann Friedrich Hartknoch, [erschienen ab 1791]. – Karten : Kupferdruck ; [verschiedene Formate]

12104–12112

16467 Les beautés de la France / par Nicolas de Fer. – Paris : Guillaume Danet, 1724. – Karten ; Kupferdruck, [verschiedene Formate]

2490, 2491, 2521, 2590, 3068–3075, 3107–3126, 3168–3171, 3178–3181, 3245, 3247, 3262, 3263, 3265–3267, 3272–3278, 3284, 3289, 3295, 3324, 3820, 3831, 3848

16468 Carte de France / César-François Cassini de Thury. – [1:86400]. – Paris : [s.n.], [1756 bis ca. 1820]. – 181 Blätter ; [verschiedene Formate].

2160–2164, 3988, 4026, 4027

16469 Cartes de géographie les plus nouvelles et les plus fideles : avec leurs diuisions régulières, qui marquent les bornes des estats selon les derniers traités de paix : avec priuilege du roy / par P. Du-Val géographe ordinaire

du roy. – A Paris : chez l'auteur près le Palais sur le quay de l'Orloge au coin de la ruë de Harlay, 1679. – Karten : Kupferdruck ; [verschiedene Formate]

106, 315, 321, 456, 457, 541, 671, 770, 1045, 1936, 2035–2038, 2285, 2532, 2677, 2721, 2723, 2819, 2860, 3035, 3715, 3818, 4005, 4223, 4410, 4487, 4623, 4656, 5334, 5376, 6058, 6856, 6933–6936, 7978, 8107, 12791, 13199, 13290–13293, 13492, 13847, 13927, 13928, 13969, 14002, 14047, 14167, 14195, 14196, 14341, 14608, 14677, 14853, 14928, 15056, 15057, 16379

16470 Cartes des troubles de l'est : contenant l'Empire turc la Volhinie Podolie la Nouvelle Serbie, les Cataracte(s) du Nieper, le Kuban, Circassie Kabardie, le plan d'Oczakow, Dalmatie, Montenegro(s) (et)c. = Ost=Aufuhr : das ist Turckey, Volhinien, Podolien, ... = The eastern troubles : or Turkey, Volhinie, Podolie, ... – Paris : Georges Le Rouge, 1770. – Karten : Kupferdruck ; [verschiedene Formate]

Ursprünglich als Atlas mit 10 Karten erschienen (No. 1–10), später erweitert

12048, 12059, 12158, 12159, 12209, 12210, 12245, 12248, 12786, 12793, 12872, 12932, 12936, 12942, 13034, 13088, 13102, 13325, 13429

16471 Cartes et tables de la géographie physique ou naturelle : présentées au roy le 15. mai 1757 / approuvé et publié sous le priv.ge de l'Acad.e du 4. sept.bre 1754 ; avec les cartes de Guill: Delisle et Phil: Buache ; [Titelblatt:] écrit par Desbruslins, pere. – Se trouve à Paris sur le quay de l'Horloge : Philippe Buache, [erschienen 1770/1771]. – Karten : Kupferdruck ; [verschiedene Formate]

274–281, 437, 2112–2120

16472 Cartes et tables de la géographie physique ou naturelle : présentées au roy le 15. mai 1757 / approuvé et publié sous le priv.ge de l'Acad.e du 4. sept.bre 1754 ; avec les cartes de Guill: Delisle et Phil: Buache ; [Titelblatt:] écrit par Desbruslins, pere. – A Paris : chez Dezauche graveur successeur des S.rs de l'Isle et Buache premier géographes du roi rue des Noyers près celle des Anglois, [nach 1779]. – Karten : Kupferdruck ; [verschiedene Formate]

313, 2125, 3136, 14670

16473 Les cartes generales de toutes les provinces de France / par Christophe Tassin. – Paris : C. Tassin, 1634. – Karten ; Kupferdruck, [verschiedene Formate]

527, 2530, 2739, 2969, 3657, 6050, 13193, 13843, 14191

16474 Cartes générales et principales villes de Foix et Béarn. – Paris : Sebastian Cramoisy, 1638. – Karten : Kupferdruck ; [verschiedene Formate]. – (Les plans et profils de toutes les principales villes et lieux considerables de France ; Teil 6)

6. Teil der "Plans et profils de toutes les principales villes et lieux considerables de France" von Christophe Tassin (Paris, 1638)

3621, 3809, 3847, 3854, 3862, 4161

16475 Le champ de Mars dans les Pays Bas en 1692 / Jean Baptiste Nolin. – Paris : Nolin, 1695. – Karten : Kupferdruck ; [verschiedene Formate]

4589, 4688, 4722, 4723, 4742–4745, 4754, 4756, 4865, 9492, 9493

16476 A chorographical map of the king of Sardinia's dominions. on twelve sheets = Carte chorographique des etats du roi de Sardaigne. en douze feuilles / taken from the famous map of Borgonio ; with many additions and improvements. A chorographical map of the territories of the republic of Genoa. on eight sheets = Carte chorographique des etats de la republique de Genes. en huit feuilles / taken from the celebrated spanish map of that country by Chaffrion ; the same on one sheet to serve as an index ; by A. Dury. – [Ca. 1:150000]. – [London] : printed for and sold by A. Dury in Duke's-court St. Martin's-lane, 1765. – 2 Karten : Kupferdruck ; [verschiedene Formate] + Übersichtskarten + Erläuterungen

Koloriert

7059–7062, 7174–7176

16477 Chr. Melch. Roths dreyssig sowohl innere als äussere Abbildungen aller Kirchen, Klöster und Kapellen in Nürnberg. – Nürnberg : A. G. Schneider und Weigelsche Kunst- und Buchhandlung, 1756. – Ansichten : Kupferdruck ; [verschiedene Formate]

Diese Ansichtenfolge gehört zusammen mit "Prospecte aller Nürnbergischen Städtlein, Markt=Flecken und Pfarr=Dörffer" und einer dritten Serie zum Werk: "Diptychon Ecclesiae Norimbergensis"

9818–9847

16478 Civitates orbis terrarum / Georg Braun, Frans Hogenberg. – Lateinische Ausg. – Köln : [s.n.], [zwischen 1575 und 1624]. – 6 Bde. : Kupferdruck, [verschiedene Formate].

744, 745, 751, 752, 1109–1137, 1854, 1885–1895, 2477, 2479, 2485, 2494, 2497, 2498, 3076, 3246, 3371, 3378, 3382, 3386, 3387, 3399, 3400, 3414, 3415, 3423, 3437, 3451, 3467, 3470, 3474, 3481, 3490–3492, 3514, 3565, 3908, 3909, 4148, 4149, 4194, 4197, 4203, 4694, 4768, 4769, 4776, 4789, 4794, 4796, 4801, 4802, 4806, 4813–4815, 4817, 4822, 4826, 4832, 4833, 4838, 4840, 4841, 4849, 4850, 4852, 4858, 4859, 5183–5189, 5281, 5286, 5288, 5309, 5703–5708, 5865, 5867, 5868, 5881, 5892, 5893, 5896, 5902, 5903, 5906, 5913, 5919, 5925, 5930, 5932, 5937, 5943, 5944, 5948, 5957, 5964, 5965, 5975, 5993, 5999, 6004, 6008, 6439, 6635, 7137, 7327, 7341, 7353, 7355, 7476, 7483, 7485, 7487, 7489, 7491, 7549, 7639–7641, 7664–7668, 7672–7675, 7677, 7678, 7794, 7804–7813, 7863–7866, 8553, 8554, 8569–8572, 8605, 8727–8729, 8983, 9002, 9005–9008, 9011–9013, 9016, 9017, 9131–9133, 9239, 9248, 9250, 9457, 9488, 9489, 9494, 9679, 9737, 9738, 10103, 10168, 10169, 10249–10251, 10392, 10530, 10531, 10561–10564, 10672, 10689, 10692, 10706, 10711, 10715, 10752, 10757, 10770, 10831, 10836, 10868–10873, 10877, 10881, 11112, 11126, 11130, 11143–11149, 11536, 11541, 11633, 11764, 11765, 11767, 11770–11777, 11810, 11915–11918, 12234, 12235, 12241, 12243, 12492, 12499, 12502–12504, 12529–12535, 12814–12831, 12971, 13118, 13142, 13179, 14006–14009, 14095, 14096, 14119, 14745, 15011–15013

16479 Collections des prospectes et habillemens en Turquie / desinés après nature par B. de G. [i. e. Baron de

Gudenus]. – Wien ; Augsburg : [s.n.], [um 1740]. – Karten, Ansichten : Kupferdruck ; [verschiedene Formate] Titelvariante auf einzelnen Blättern: "Recueil des vuës et habillemens en Turquie"

12974, 12977–12989, 13178

16480 A complete atlas, or distinct view of the known world / Emanuel Bowen. – London : William Innys [etc.], 1752. – Karten : Kupferdruck ; [verschiedene Formate].

44, 45, 142, 143, 253, 503, 575, 706, 800, 1325, 1419, 1706, 1821, 1964, 4250, 5389, 6892, 6981, 7050, 7702, 8055–8059, 11584, 11673, 11816, 11843, 11971, 12006, 12292, 12547, 12663, 13027, 13243, 13372, 13373, 13394, 13467, 13505, 13588, 13734, 13813, 13883, 13947, 13976, 14037, 14116, 14164, 14217, 14351, 14438, 14505, 14512, 14551, 14579, 14663, 14695, 14707, 14716, 14723, 14774, 14800, 14822, 14878, 14882, 14901, 14924, 14990, 16331

16481 D. F. Sotzmann's Sammlung von Landkarten für Schulen. – Berlin : im Verlage der königl. pr. Akadem. Kunst- und Buchhandlung, 1796. – Karten : Kupferdruck ; [verschiedene Formate]

In drei Teilen erschienen, Bandtitel: "D. F. Sotzmann's erste (bzw. zweite, dritte) Sammlung von Landkarten ...". Vermerk auf den Titelseiten: "Zu Wilh. Guthrie's geograph. Lehrbuche ... gehörig". Nur Teil 1 und 2 vorhanden

613, 833, 1357, 1993, 4265, 5414, 6919, 8088, 8443, 8637, 8788, 9058, 9300, 9595, 9986, 9987, 10355, 10599, 10937, 11289, 11598, 11689, 12019, 12324, 12678, 12871, 16389, 16390

16482 Den Danske Atlas / Erik Pontoppidan. – København : H. A. Godiche og Arvinger, 1766. – Karten : Kupferdruck ; [verschiedene Formate]

Sonderausgabe (1766) der Karten (ohne Ansichten) aus dem "Danske Atlas", hrsg. von E. Pontoppidan (4 Bde., Kopenhagen, 1763–1769)

11678, 11706–11708, 11722, 11725, 11727, 11729, 11730, 11742, 11744–11747

16483 Délices de Brabant et de ses campagnes : description des villes, bourgs et principales terres seigneuriales de ce duché / par Mr. de Cantillon. – Amsterdam : J. Neaulme, 1757. – 4 Bde. : Kupferdruck ; [verschiedene Formate].

Vorwiegend Gebäudeansichten, einzelne Stadtpläne und -ansichten 4873–5057

16484 Descriptio orbis antiqui : in XLIV. tabulis exhibita : cum privilegio sacræ cæsareæ majestatis / a Io. Davide Koelero hist. et polit. p. p. Altdorfino ; studio atque opera Christophori Weigelii. – Norimbergæ Nürnberg : Christoph Weigel, 1720. – Karten : Kupferdruck ; [verschiedene Formate]

290, 659, 859, 1369, 1370, 2141, 2142, 5365, 6947, 6958, 6960, 7647, 7728, 7791, 7860, 7903, 8184–8186, 12928, 13022, 13180, 13301, 13321, 13395, 13416–13418, 13434, 13465, 13537, 13933, 13974, 13975, 14074, 14075, 14987, 14988, 15017, 15049, 15112, 15113, 16386

- 16485** Description de l'isle de Sicile / Pierre del Callejo y Angulo. – Amsterdam : Wetstein et Smith, 1734. – Karten : Kupferdruck ; [verschiedene Formate] 7868–7878
- 16486** Ducatus Saxoniae superioris / Friedrich Zollmann. – [Verschiedene Massstäbe]. – Nürnberg : Homännische Erben, 1732. – 3 Karten : Kupferdruck ; [verschiedene Formate] 10921, 10949, 10950
- 16487** The English Atlas. – Oxford : Moses Pitt : Johannes Janssonius van Waesbergen : Steven Swart, 1680–1683. – Karten : Kupferdruck ; [verschiedene Formate] 96, 2947, 4480, 5540, 8522, 8579, 8615, 8669, 8802, 8864, 8884, 8900, 8933, 9117, 9329, 9346, 9633, 9635, 9665, 9989, 10006, 10080, 10647, 10721, 10866, 10957, 10974, 11400, 11560, 11704, 11721, 11903, 12045, 12047, 12163, 12167, 12749, 12772, 12907
- 16488** Erlustierende Augen-Weyde zweyete Fortsetzung, vorstellend die weltberühmte Churfürstliche Residenz in München ... / Mathias Diesel. – Augsburg : Johann Friedrich Probst Haeres Jeremiae Wolff, [nach 1725]. – 42 Ansichten : Kupferdruck ; [verschiedene Formate] Die Ansichtenserie (1. Zustand bei Wolff, 2. Zustand bei Probst, einzelne Blätter später erschienen) gehört zu einem Stichwerk von 5 Bänden von Mathias Diesel 9208–9217
- 16489** Les estats de Savoye et de Piémont. Le Dauphiné, la Bresse partie du Lionnois et de la Provence [et]c. : dediéz au roy / par son tres-humble, tres-obeissant, tres-fidele sujet et serviteur Hubert Jaillot, geographe de Sa Majesté ; [Titelkartusche:] S[imonneau] f[ecit]. – Paris : A.-H. Jaillot, [um 1710]. – 6 Karten : Kupferdruck ; [verschiedene Formate] 3984, 4010, 4066, 4068, 7091, 7092
- 16490** Les estats de Savoye et de Piemont / par Alexis-Hubert Jaillot. – Paris : J. A. Dezauche, [um 1780]. – 6 Karten : Kupferdruck ; [verschiedene Formate] 3985
- 16491** Europens Pracht und Macht / Gabriel Bodenehr. – Augsburg : Georg Christoph Kilian, [zwischen 1758 und 1780]. – 4 Teile ; Kupferdruck, [verschiedene Formate] Bestehend aus: Band 1 (200 Kupfertafeln), Band 2 (100 Kupfertafeln), Band 3 (50 Kupfertafeln), Supplement (50 Kupfertafeln, ohne Titelblatt) 3597, 6316, 6365, 6389, 6396, 6437, 6536, 6558, 6620, 6637, 6715, 6721, 6722, 6752, 6772, 6774, 6778, 6788, 6792, 6823, 6824, 12806–12811, 13148, 13157–13162, 14013–14016, 14018–14021
- 16492** L'Evrope : dediée a Monseigneur Monseigneur le Tellier secret. d'estat [et]c. / par N. Sanson le fils geographe du roy ; sûr la copie. – [Edition hollandaise]. – A Paris : chez l'auteur, 1683. – Karten : Kupferdruck ; [verschiedene Formate] Erscheinungsort dieser Ausgabe ist Amsterdam 524, 773, 1285, 1918, 6857, 8019, 11602, 11967, 12261, 12718, 13041, 16380
- 16493** Exactissima totius Vederoviae late sumtæ tabula : cujus pars prima est Vederovia stricte sic dicta versus meridiem; altera verò Vestrovaldia ad septentrionem sita in IV. mappis geogr. proposita cum adiac. regionibus : cum plurim: privil: / W. C. Buna ; Stecher: A. Reinhardt. – [Ca. 1:210000]. – In Franckfurt am Mayn : zu finden bey H. L. Broenner, [um 1760]. – 6 Karten : Kupferdruck ; [verschiedene Formate] Ursprünglich mit 4 Karten geplant. Koloriert 5066, 9999–10003
- 16494** La famosa e meritevole città di Firenze = Das sehenswürdige und berühmte Florenz : cio è i più considerabili prospetti delle chiese, residenze, pallazzi, piazze e ville d'entro e fuori di detta eccelsa città : con privilegio di sua Maestà cesarea / nuovamente disegnati al vivo da Frederigo Bernardo Vernero, Vratislaviense Siles. – In Augusta [Augsburg] : alle spese di Gio: Giorgio Merz mercante d'intagli in rame, 1735. – Ansichten : Kupferdruck ; [verschiedene Formate] 7553–7591
- 16495** Galliae tabule geographicae. Belgii inferioris geographicae tabule. Germaniae tabule geographicae / per Gerardum Mercatorem. – Duysburgi Cliuorum editæ [Duisburg] : [s.n.], 1585. – Karten : Kupferdruck ; [verschiedene Formate] Atlas in drei Teilen. 1912, 2166, 2169, 2175, 2324, 2362, 2397, 2665, 2699, 2798, 2799, 2888, 2889, 2962, 3028, 4398, 4473, 4545, 5072, 5103, 5315, 5447, 5532, 5590, 5666, 6018, 6024, 6031, 6045, 7999, 8449, 8516, 8613, 8795, 8882, 9081, 9107, 9326, 9559, 10033, 10088, 10359, 10361, 10363, 10379, 10572, 10640, 10897, 10967, 12689, 16358, 16365
- 16496** Géographie moderne avec introduction / par l'abbé Jean Baptiste Louis Clouet. – Paris : Mondhare, 1780. – Karten : Kupferdruck ; [verschiedene Formate] 55, 56, 171, 299, 300–306, 310, 598, 666, 667, 727, 823, 824, 1350, 2058, 2060, 2062, 2064, 2066, 2068, 2069, 4260, 5411, 6911, 6985, 7051, 7513, 7711, 8078, 8440, 8785, 9297, 9979, 10352, 10595, 10933, 11594, 12018, 12304, 12434, 12672, 12892, 13266, 13303, 13304, 13369, 13435, 13511, 13592, 13676, 13907, 13936, 13937, 13979, 14052, 14085, 14239–14241, 14331, 14584
- 16497** Geographisch Handtbuch / Matthias Quad. – Köln : Johannes Bussemacher, 1600. – Karten : Kupferstich ; je ca. 22 x 28 cm 89, 234, 235, 523, 681, 758, 1396, 1675, 1791, 1914, 2668, 2805, 2892, 2893, 2966, 4404, 4477, 4548, 4584, 4608, 4644, 5075, 5105, 5145, 5165, 5318, 5449, 5535, 5592, 5649, 5669, 6044, 6848, 7823, 7891, 7909, 8451, 8515, 8609, 8797, 9083, 9105, 9222, 9260, 9324, 9561, 10032, 10086, 10323, 10409, 10454, 10642, 10865, 10956, 11059, 11266, 11267, 11554, 11634, 11815, 11933, 12255, 12407, 12511, 12688, 12768, 12927, 12999, 13109, 13125, 13189, 13384, 13449, 13484, 13834, 14106, 14303, 14569, 14601, 14954
- 16498** Geographischer Atlas : bestehend in 44 Land-Charten, worauf alle Theile des Erd-Creyses vorgestellt

werden / Königliche Akademie der Wissenschaften
Berlin. – Berlin : [s.n.], 1760. – Karten : Kupferdruck ;
[verschiedene Formate]

10964, 10981, 11093, 12433, 16214

16499 Gerardi Mercatoris atlas sive cosmographicae
meditationes de fabrica mundi et fabricati figura / de novo
multis in locis emendatus et appendice auctus studio
Judoci Hondij. – Amsterodami [Amsterdam] : sumptibus
Johannis Cloppenburgij, anno 1630. – Karten :
Kupferdruck ; [verschiedene Formate]

Atlas bestehend aus Hauptteil und Appendix.

90, 233, 684, 760, 912, 941, 961, 992, 1010, 1029, 1040, 1041,
1284, 1397, 1445, 1450, 1451, 1456, 1457, 1613, 1651, 1674, 1680,
1681, 1792, 1797, 1798, 1843, 1844, 1917, 2172, 2173, 2327–2329,
2365, 2394, 2407, 2568, 2569, 2630, 2669, 2697, 2736, 2806, 2807,
2894, 2895, 2967, 3031, 3602, 3639, 3656, 3698, 3709, 3916, 3955,
3977, 3992, 4034, 4085, 4403, 4437, 4476, 4525, 4549, 4583, 4607,
4645, 4646, 5076, 5146, 5174, 5319, 5450, 5536, 5569, 5593, 5621,
5631, 5650, 5670, 6806, 12841, 13188, 13387, 13453, 13485,
13576, 13664, 13695, 13729, 13806, 13838, 13964, 13989, 14042,
14105, 14188, 14497, 14498, 14568, 14600, 14684, 14704, 14733,
14764, 14798, 14923, 16359–16364

16500 Gerardi Mercatoris atlas sive cosmographicae
meditationes de fabrica mundi et fabricati figura / Gerard
Mercator, Jodocus Hondius. – Amsterdam : Henricus
Hondius, 1630. – Karten : Kupferdruck ; [verschiedene
Formate]

86, 521, 526, 683, 761, 970, 1009, 1039, 1283, 1444, 1447, 1449,
1453, 1455, 1612, 1650, 1673, 1678, 1679, 1729, 1790, 1795, 1796,
1840, 1842, 1916, 2326, 2364, 2399, 2549, 2667, 2698, 2737, 2802,
2803, 3636, 3697, 4087, 4402, 4436, 4475, 4547, 4610, 4643, 4675,
5074, 5178, 5317, 5440, 5489, 5497, 5568, 5668, 6019, 6025, 6032,
6046, 6805, 6847, 6963–6966, 7209, 7469, 7522, 7601, 7628, 7724,
7726, 7826, 7888, 7910, 8000, 8450, 8517, 8796, 8862, 9082, 9108,
9221, 9327, 9560, 10034, 10089, 10360, 10362, 10364, 10380,
10573, 10641, 10845, 10898, 10968, 11268, 11555, 11636, 11718,
11732, 11814, 11932, 12088, 12165, 12408, 12464, 12746, 12770,
12840, 12905, 13001, 13049, 13070, 13110, 13126, 13187, 13192,
13483, 13577, 13663, 13694, 13728, 13803, 13833, 13837, 13963,
13988, 14041, 14104, 14185, 14187, 14496, 14571, 14599, 14728,
14797, 14956, 16368

16501 Gerardi Mercatoris atlas sive cosmographicae
meditationes de fabrica mundi et fabricati figura / iam
tandem ad finem perductus, quamplurimis aeneis tabulis
Hispaniae, Africae, Asiae [et] Americae auctus ac illustratus
à Iudoco Hondio ; quibus etiam additæ (præter Mercatoris
dilucidæ [et] accuratæ omnium tabularum descriptiones
novæ, studio et opera Pet. Montani. – Amsterodami :
excusum dispensis Cornelij Nicolai, 1606. – Karten :
Kupferdruck ; [verschiedene Formate]

87, 88, 231, 522, 525, 682, 759, 910, 940, 990, 1008, 1027, 1282,
1398, 1443, 1446, 1448, 1452, 1454, 1649, 1672, 1676, 1677, 1789,
1793, 1794, 1839, 1841, 1915, 2167, 2170, 2174, 2325, 2363, 2398,
2548, 2666, 2696, 2800, 2801, 2890, 2891, 2963, 3029, 4086, 4401,
4435, 4474, 4546, 4609, 4642, 5073, 5177, 5316, 5448, 5533, 5589,
5667, 6804, 12839, 13186, 13191, 13386, 13450, 13482, 13575,
13662, 13693, 13727, 13802, 13832, 13836, 13962, 13987, 14040,
14103, 14184, 14186, 14495, 14570, 14598, 14727, 14796, 14955,
16357, 16366, 16367, 16369

16502 Germania Austriaca : seu topographia omnium
Germaniae provinciarum / Ignaz Reiffenstuell ; Stecher:
Johann Andreas Pfeffel, Christian Engelbrecht. – Wien :
Johann Georg Schlegel, 1701. – 8 Karten : Kupferdruck ;
[verschiedene Formate]

8470, 8532, 8635, 8813, 8869, 8889, 8909, 8954

16503 Les glorieuses conquestes de Louis le Grand roy
de France et de Navarre / Sébastien de Pontault de
Beaulieu. – Paris : S. Beaulieu, [zwischen 1650 und
1680]. – Karten : Kupferdruck ; [verschiedene Formate]

1220–1224, 3372, 3374, 3376, 3383–3385, 3390, 3409, 3413, 3425,
3433, 3436, 3446, 3472, 3479, 3480, 3486, 3487, 3744, 3750, 3892,
3902, 4770, 4771, 4774, 4784, 4788, 4797, 7125–7130, 7551, 7552,
7988, 9485, 9729, 13135

16504 Grand atlas d'Allemagne en LXXXI feuilles :
dedié a Sa Majesté Joseph II, empereur des Romains / par
son tres humble, très-obeissant et très-soumis serviteur J.
G. A. Jæeger, capitaine-lieutenant d'artillerie et inspecteur
des arsenaux de la ville libre [et] impériale de Francfort
sur le Mayn ; [Titelblatt (Blatt 1):] Cöntgen sculps. Mog. ;
[Titelkartusche (Blatt 73):] I. G. A. Jaeger inv. et dess., I.
C. Berndt sculp. – Frankfurt a. M. : Jäger, 1789. –
81 Karten : Kupferdruck ; [verschiedene Formate]

Titel in Titelkartusche (Blatt 73): "L'Allemagne en LXXXI feuilles :
composée suivant les plus nouvelles observations ... / revuës selon
la geographie de Mr. le D. Büsching ... ; par I. G. A. Jaeger ..."

8323–8403, 8655–8662, 8890, 8891, 9065–9074, 10469, 10626,
10627, 11101

16505 [Guckkastenbilder-Serie Probst]. – [Augsburg] :
[Georg Balthasar Probst], [zwischen 1766 und 1790]. –
Ansichten : Kupferdruck ; [verschiedene Formate]

6633, 6674, 16402–16411, 16416, 16418–16420

16506 [Guckkastenbilder-Serie Remondini]. –
[Bassano] : [Remondini], [nach 1764]. – Ansichten :
Kupferdruck ; [verschiedene Formate]

16400, 16401, 16412–16415, 16417, 16421

16507 Harmonia macrocosmica seu atlas universalis et
novus / Andreas Cellarius. – Amsterdam : Gerard Valck
und Pieter Schenk, 1708. – Karten : Kupferdruck ;
[verschiedene Formate]

33–41, 59, 60, 285

16508 Helvetia tredecim statibus liberis quos cantones
vocant : cum foederatis et subjectis provinciis / Gabriel
Walser. – Nürnberg : Homännische Erben, [um 1770]. –
Karten : Kupferdruck ; [verschiedene Formate]

6196, 6197, 6223, 6243, 6254, 6273, 6285, 6302, 6308, 6312, 6313,
6319

16509 Herrliberger, David. – Neue und vollständige
Topographie der Eidgenossenschaft / David
Herrliberger. – Zürich : Johann Kaspar Ziegler ; Basel :
Daniel Eckensteins Witwe, [zwischen 1754 und 1773]. – 3
Bde. ; [verschiedene Formate].

Der 1. und 3. Band erschienen in Zürich (1754, bzw. 1773), der 2. Band in Basel (1758). Es sind nur die Karten vorhanden (vorwiegend Ansichten)

2941, 3559, 3583–3593, 3598, 6177, 6184, 6349, 6350, 6373, 6374, 6376–6385, 6398–6423, 6443, 6447–6460, 6480–6483, 6500–6505, 6523–6534, 6538–6555, 6566–6594, 6600, 6601, 6608–6613, 6619, 6627, 6638, 6675–6709, 6723–6726, 6731–6748, 6753–6757, 6768–6770, 6776, 6780, 6781, 6794, 6799, 7348, 15291, 15292

16510 Hispania, Francia, Avstrasia [et] Helvetia. / Johannes Metellus. – Köln : Lambert Andreae, [um 1595]. – Karten : Kupferdruck ; [verschiedene Formate].

680, 757, 879–886, 1913, 2393, 2406, 2656–2660, 2735, 2804, 2885–2887, 2965, 3026, 3640, 3757, 4033, 4084

16511 Histoire generale des voyages, ou nouvelle collection de toutes les relations de voyages par mer et par terre / Antoine François Prévost ... [et al.] ; [Karten:]

Jacques Nicolas Bellin ... [et al.]. – Paris : Didot, 1746–1761. – Karten : Kupferdruck ; [verschiedene Formate]
Textteil fehlt. Titel, Erscheinungsorte und Verleger der einzelnen Bände: Band 1–15 "Histoire generale ..." (Paris : Didot, 1746–1759), Band 16 "Table alphabétique des matières ..." (Paris : Didot, 1761), Band 17 "Suite de l'Histoire generale des voyages ..." (Amsterdam : Arkstée et Merkus, 1761), Band 18–19 "Continuation de l'Histoire generale des voyages ..." (Paris : Rozet (Bd. 18) : Panckoucke (Bd. 19), 1768).

146, 308, 309, 403, 427, 428, 438, 672, 11850, 11851, 11895, 14710, 14831, 14930, 15302–15423, 15425–15532, 15534–15600

16512 Hydrographie française / Jacques Nicolas Bellin. – Versailles : imprimerie du Dépôt de la Marine, [zwischen 1770 und 1800]. – Karten : Kupferdruck ; [verschiedene Formate]

154, 402, 404, 407, 418, 432, 435, 439, 444, 462, 479, 483, 493, 676, 742, 1071, 1239, 1255, 1335, 1471, 1472, 1516, 1646, 1647, 1657, 1660, 1665, 1715, 1716, 1827, 2195, 2252, 3628, 7925, 11823, 12964, 13098, 13099, 13557, 13571, 13745, 13954–13958, 14056, 14147, 14149, 14173, 14175–14177, 14310, 14364–14369, 14385–14388, 14678, 14679, 14724, 14743, 14780, 14801, 14813–14815, 14823, 14824, 14832, 14859, 14872, 14879, 14885, 14889, 14897, 14904, 14909, 14929, 15730–15732

16513 Italia / di Giovanni Antonio Magini. – Bologna : Fabio Magini, [erschienen 1632]. – Karten ; Kupferdruck, [verschiedene Formate].

6942, 7071, 7074, 7104, 7109, 7151–7153, 7191, 7214, 7250, 7254, 7259, 7278, 7284, 7291, 7298, 7306, 7307, 7312, 7321, 7400, 7429, 7430, 7442, 7449, 7454, 7458, 7463, 7470, 7495, 7527, 7531, 7536, 7539, 7598, 7599, 7617–7619, 7629, 7635, 7682, 7732, 7736, 7737, 7745, 7749, 7754, 7761, 7766, 7771, 7776, 7784, 7824, 7887, 7911, 8923, 8960

16514 Italiae, Sclavoniae, et Graeciae : cum gratia [et] priuilegio / per Gerardum Mercatorem illustrissimi ducis Julii, Cluiae, [et]c cosmographum. – Duisburg : [s.n.], 1589. – Karten : Kupferdruck ; [verschiedene Formate]

6846, 7068, 7069, 7208, 7319, 7420, 7422, 7468, 7521, 7600, 7627, 7723, 7725, 7825, 7889, 8861, 8899, 12769, 12904, 13000, 13048, 13069, 13124

16515 Joannis Janssonii novus atlas. – Amsterdam : Joannes Janssonius' Erben, 1658 [erschienen um 1680]. – Karten : Kupferdruck ; [verschiedene Formate]

92, 238, 529, 685, 765, 914, 942, 963, 972, 981, 994, 1003, 1013, 1031, 1043, 1289, 1364, 1400, 1683, 1800, 1923, 2139, 2206, 2255, 2345, 2410, 2416, 2443, 2529, 2558, 2561, 2565, 2575, 2741, 2808, 2809, 2813, 2899, 2946, 3005, 3033, 3604, 3605, 3608, 3638, 3658, 3690, 3692, 3701, 3711, 3713, 3714, 3720, 3740, 3761, 3937, 3957, 3978, 3996, 4090, 4114, 4479, 5079, 5108, 5135, 5149, 5325, 5368, 5455, 5652, 6022, 6027, 6035, 6056, 6215, 7154, 7193, 7216, 7249, 7261, 7403, 7444, 7529, 7605, 7727, 7828, 7859, 7913, 8007, 8181, 8454, 8521, 8578, 8644, 8667, 8668, 8801, 8902, 8934, 9085, 9224, 9262, 9311, 9328, 9564, 9632, 9637, 9666, 9878, 10037, 10326, 10616, 10643, 10720, 10731, 10807, 10891, 11062, 11077, 11293, 11312, 11321, 11338, 11558, 11638, 11703, 11720, 11735, 11749, 11818, 11858, 11876, 11936, 11939, 11940, 12144, 12410, 12468, 12691, 12747, 12801, 12843, 12995, 13002, 13128, 13300, 13390, 13431, 13456, 13540, 13666, 13732, 13805, 13841, 13966, 13991, 14030, 14043, 14054, 14065, 14121, 14190, 14268, 14573, 14603, 14659, 14731, 14852, 14960, 15716

16516 [Kartenserie in spanischer Sprache] : [umfassend eine Weltkarte, vier Kontinentalkarten und vier Karten einzelner europäischer Länder]. – En Londres : [s.n.], [zwischen 1740 und 1790]. – 9 Karten : Kupferdruck ; je ca. 45 x 53 cm

Kartenserie eventuell nicht vollständig

172, 597, 825, 1984, 6915, 8077, 13264, 13903, 14238

16517 [Kartenserie Trattner]. – [Wien] : [Johann Thomas von Trattner], [1788]. – Pläne : Kupferdruck ; [verschiedene Formate].

Serie von Schlachten- und Belagerungsplänen aus dem Zweiten Türkenkrieg (1787–1791). Koloriert

12201, 13166, 13171–13177

16518 [Kartenserie Wolff/Berlin] / [gestochen von J. A. Corvinus]. – [Augsburg] : [Jeremias Wolff], [zwischen 1705 und 1725]. – Pläne, Ansichten : Kupferdruck ; [verschiedene Formate].

11443, 11445, 11451–11454, 11465–11468, 11471, 11476

16519 Natur und Kunst Producten Atlas der oestreichischen, deutschen Staaten / gezeichnet durch Heinr. Wilh: v. Blum, Freyh.rn v. Kempen. – In Wien : zu haben bey Johann Otto Kunsthandler, 1796. – Karten : Kupferdruck ; [verschiedene Formate]

8749–8752, 8912, 8913, 8928, 8975, 8976, 9533

16520 Le Neptune François ou atlas nouveau des cartes marines. – [S.l.] : [s.n.], [erstmalig 1693]. – Karten : Kupferdruck ; [verschiedene Formate]

In verschiedenen Auflagen in Paris (u.a. bei Jaillot) und Amsterdam (bei P. Mortier) erschienen, erstmalig 1693.

408, 410, 413, 485, 11763, 16384

16521 Neuer sächsischer Atlas, enthaltend die sieben Kreise des Kurfürstenthums Sachsen. – Amsterdam ; Leipzig : Pieter Schenk, [erstmalig 1752]. – Karten : Kupferdruck ; [verschiedene Formate]

8497, 8500, 8510, 8589, 8590, 10919, 10991, 10993–10996, 10998, 11000, 11006, 11008, 11010–11012, 11014, 11018, 11021, 11023, 11024, 11026, 11027, 11029–11034, 11041, 11043–11047, 11051, 11054, 11064, 11074, 11082, 11087, 11089, 11098, 11108, 11122, 16064

16522 *Nouvel atlas de la Chine, de la Tartarie chinoise, et du Thibet / levées sur les lieux par le PP. Jésuites Missionnaires à la Chine ; redigée par J.-B. B. d'Anville ... ; précédé d'une description de la Boucharie, par un officier suédois qui a fait quelques séjour dans ce pays. – Den Haag : H. Scheurleer, 1737. – Karten : Kupferdruck ; [verschiedene Formate]*

13338, 13573, 13589, 13617–13631, 13634–13646, 13650, 13678–13687, 13691

16523 *Novvs Atlas, das ist Weltbeschreibung : mit schoenen neuen aussführllichen Land-Taffeln / in Kupffer gestochen und an den Tag gegeben durch Gvil. und Iohannem Blaeu. – [Deutsche Ausgabe]. – Amsterdam : Blaeu ; [zwischen 1642 und 1656]. – Karten : Kupferdruck ; [verschiedene Formate]. Der Atlas ist in sechs Teilen erschienen*

94, 236, 530, 686, 763, 913, 943, 962, 971, 980, 993, 1002, 1012, 1030, 1042, 1068, 1288, 1365–1367, 1401, 1484, 1486, 1488, 1491, 1494, 1496, 1500, 1505, 1507, 1510, 1518, 1525, 1529, 1531, 1534, 1537, 1541, 1543, 1549, 1552, 1553, 1556, 1559, 1562, 1566, 1567, 1570, 1572, 1574, 1577, 1579, 1582, 1586–1589, 1597, 1600, 1601, 1604, 1607, 1614, 1619–1626, 1644, 1652–1655, 1682, 1684, 1728, 1731, 1733–1758, 1760, 1761, 1763–1767, 1771–1780, 1782, 1799, 1845–1849, 1921, 2137, 2138, 2207, 2256, 2314, 2331, 2339, 2366, 2367, 2401, 2409, 2415, 2436, 2442, 2528, 2550, 2554, 2557, 2560, 2564, 2574, 2633, 2671, 2701, 2720, 2730, 2738, 2772, 2774, 2810, 2858, 2898, 2955, 3004, 3603, 3625, 3642, 3694, 3699, 3742, 3760, 3956, 3979, 3981, 3995, 4036, 4089, 4115, 4405, 4445–4448, 4481, 4517, 4519, 4521, 4526, 4533, 4550, 4586, 4611, 4650, 4677, 5077, 5106, 5107, 5134, 5148, 5181, 5324, 5454, 5473, 5490, 5494, 5498, 5538, 5570, 5595, 5622, 5632, 5646, 5651, 5672, 5689, 5697, 6021, 6026, 6034, 6048, 6330, 6808, 6852, 7072, 7075, 7106, 7110, 7156, 7158, 7159, 7192, 7215, 7245, 7248, 7251, 7255, 7260, 7279, 7286, 7292, 7299, 7308, 7313, 7322, 7402, 7431, 7432, 7443, 7451, 7455, 7459, 7464, 7471, 7496, 7528, 7534, 7537, 7541, 7603, 7620–7622, 7630, 7636, 7683, 7733, 7738, 7746, 7750, 7755, 7762, 7767, 7772, 7777, 7785, 7827, 7890, 7912, 8001, 8182, 8453, 8520, 8577, 8611, 8643, 8666, 8705, 8800, 8863, 8901, 8924, 8961, 9084, 9110, 9223, 9261, 9310, 9330, 9562, 9636, 9667, 9881, 10036, 10051, 10079, 10090, 10096, 10325, 10381, 10396, 10410, 10425, 10432, 10436, 10455, 10473, 10479, 10630, 10645, 10718, 10744, 10806, 10847, 10890, 10899, 10970, 11061, 11269, 11363, 11399, 11557, 11637, 11719, 11797, 11817, 11857, 11885, 11934, 11935, 11938, 12046, 12089, 12121, 12166, 12409, 12466, 12583, 12692, 12748, 12771, 12842, 12906, 13003, 13050, 13071, 13111, 13127, 13197, 13389, 13455, 13488, 13541, 13579, 13581, 13602–13616, 13667, 13740, 13804, 13842, 13990, 14044, 14109, 14126, 14189, 14432, 14499, 14501, 14572, 14660, 14674, 14685, 14690, 14702, 14713, 14717, 14730, 14766, 14922, 14957, 16370–16375

16524 *Nürnbergische Prospecten : erster Theil = Vûes de Nüremberg : première partie / gezeichnet und in Kupffer gebracht, von Johann Adam Delssenbach ; Joh. Christoph Weigel excudit. – Nürnberg : Johann Christoph Weigel, Anno 1715. – Ansichten : Kupferdruck ; [verschiedene Formate] + 1 Titelblatt*

9766–9777

16525 *Nürnbergische Prospecten : andrer Theil = De Nuremberg / gezeichnet und in Kupffer gebracht, von Johann Adam Delssenbach ; Joh. Christoph Weigel excudit. – Nürnberg : Johann Christoph Weigel, Anno 1716. – Ansichten : Kupferdruck ; [verschiedene Formate]*
9743–9754

16526 *Outhier, Réginald. – Journal d'un voyage au nord, en 1736 et 1737 / par M. Outhier, prêtre du diocèse de Besançon. – Amsterdam : H. G. Löhner, 1746. – Karten : Kupferdruck ; [verschiedene Formate]*
Textteil fehlt

11894, 11923–11926

16527 *Pilote americain septentrional : pour les côtes de Labrador, N.île Ecosse, N.île Angleterre New-York, Pensilvanie, Maryland Virginie, les 2. Carolines et Florides / par Jefferys Lane, Morris chevalier des Barres, Smith, Blaskovitz, Scull publié à Londres 1776 ; traduit de l'anglais. – A Paris : chez le Rouge ing.r géographe du roi rue des g.ds Augustins, 1778. – Karten : Kupferdruck ; [verschiedene Formate]*

419, 429, 433, 14372, 14379, 14464, 14483, 14493, 14517, 14519, 14520, 14527, 14534, 14558–14560, 16394, 16395

16528 *Pilote americain 2.e partie : avec privilège du roi / traduit de l'anglois. – Paris : chez le Rouge, 1779. – Karten : Kupferdruck ; [verschiedene Formate]*

14370, 14371, 14373–14378, 14390–14398, 14827, 14884, 14892, 14900, 14910, 16396

16529 *Plaisante Prospecten vor Nürnberg, wie solche von der Stadt aus gegen alle umliegenden Dörfer, Gegenden u. Landschaften anzusehen / gezeichnet von Barbara Regina Dietzsch ; gestochen von Johann Christoph Dietzsch. – Nürnberg : Georg Wolfgang Knorr, 1737. – 11 Ansichten : Kupferdruck ; [verschiedene Formate]*

Numerierung jeweils unten rechts

9755–9765

16530 *Plans de la Guerre de Sept Ans / L. Therbu. – Frankfurt a. Main : [s.n.], 1789–1792. – Karten : Kupferdruck ; [verschiedene Formate]*

753, 1106, 8732, 10544, 10547, 10569, 10667, 10684, 10694, 11416, 12500, 12501, 14404, 14405, 14541, 14542, 14887, 14890, 15250–15277

16531 *Plans et cartes des villes d'Artois / Sébastien de Pontault de Beaulieu. – Paris : [s.n.], [um 1670]. – Karten : Kupferdruck ; [verschiedene Formate].*

2705–2713, 3329–3352

16532 *Les plans et profils de toutes les principales villes et lieux considerables de France : ensemble les cartes generales de chacune province et les particulieres de chaque gouvernement d'icelles : seconde partie : avec privilege du roy / par le Sieur Tassin geographe ordinaire de Sa Majesté. – A Paris : chez Sebastien Cramoisy*

imprimeur ordinaire du roy rü Saint Jacques aux Cicognes, 1638. – Pläne : Kupferdruck ; [verschiedene Formate]

Die Pläne sind in 10 Regionen eingeteilt

2352–2355, 2382–2385, 2463–2468, 2470–2475, 2503–2520, 2522–2525, 3014–3023, 3364–3367, 3502–3511, 3616–3621, 3631–3634, 3726–3737, 3806–3817, 3822–3830, 3832–3847, 3849–3864, 3930–3935, 4071–4078, 4135–4146, 4150–4161, 4166–4192, 6809–6811, 16474, 16533, 16536–16543

16533 Plans et profils des principales villes de la province de Dauphiné. – Paris : Sebastian Cramoisy, 1638. – Karten : Kupferdruck ; [verschiedene Formate]. – (Les plans et profils de toutes les principales villes et lieux considerables de France ; Teil 2)

2. Teil der "Plans et profils de toutes les principales villes et lieux considerables de France" von Christophe Tassin (Paris, 1638)

4071–4078, 4136, 4158–4160, 4166–4178, 4192, 6809–6811

16534 Les plans et profils des principales villes et lieux considerables de la principauté de Catalogne / Sébastien de Pontault de Beaulieu. – Paris : [s.n.], [um 1670]. – Karten : Kupferdruck ; [verschiedene Formate].

1139–1219, 3887, 3888, 3890

16535 Les plans et profils des principales villes et lieux considerables du comté de Rousillon Conflant et Cerdagne : avec la carte generale et les particulieres de chaque gouvernement / par le Sie. de Beaulieu. – Paris : [s.n.], [um 1670]. – Karten : Kupferdruck ; [verschiedene Formate].

3865–3886, 3889, 3891, 3893–3896

16536 Plans et profils des principales villes qui sont sur la rivière de Loire. – Paris : Sebastian Cramoisy, 1638. – Karten : Kupferdruck ; [verschiedene Formate]. – (Les plans et profils de toutes les principales villes et lieux considerables de France ; Teil 9)

9. Teil der "Plans et profils de toutes les principales villes et lieux considerables de France" von Christophe Tassin (Paris, 1638)

2352–2355, 2463, 2464, 2474, 2475, 2503–2505, 2507, 2508, 2512, 2518–2520

16537 Plans et profilz des principales villes de la prouince de Beaulce : avec la carte generale [et] les particulieres de chacun gouvernement d'icelles. – Paris : Sebastian Cramoisy, 1638. – Karten : Kupferdruck ; [verschiedene Formate]. – (Les plans et profils de toutes les principales villes et lieux considerables de France ; Teil 10)

10. Teil der "Plans et profils de toutes les principales villes et lieux considerables de France" von Christophe Tassin (Paris, 1638)

2465–2468, 2470–2472, 2506, 2509–2511, 2513–2516, 3364–3367

16538 Plans et profilz des principales villes de la prouince de Bovrgongne : avec la carte generale [et] les particulieres de chacun gouvernement d'icelles. – Paris : Sebastian Cramoisy, 1638. – Karten : Kupferdruck ; [verschiedene Formate]. – (Les plans et profils de toutes

les principales villes et lieux considerables de France ; Teil 1)

Teil 1 der "Plans et profils de toutes les principales villes et lieux considerables de France" von Christophe Tassin (Paris, 1638)

2473, 2517, 3014–3023, 3502–3511

16539 Plans et profilz des principales villes de la prouince de Gvyenne : avec la carte generale [et] les particulieres de chacun gouvernement d'icelles. – Paris : Sebastian Cramoisy, 1638. – Karten : Kupferdruck ; [verschiedene Formate]. – (Les plans et profils de toutes les principales villes et lieux considerables de France ; Teil 7)

7. Teil der "Plans et profils de toutes les principales villes et lieux considerables de France" von Christophe Tassin (Paris, 1638)

3726–3731, 3733, 3734, 3824, 3827, 3832–3838, 3840–3842, 3845, 3846

16540 Plans et profilz des principales villes de la prouince de Languedoc : avec la carte generale [et] les particulieres de chacun gouvernement d'icelles. – Paris : Sebastian Cramoisy, 1638. – Karten : Kupferdruck ; [verschiedene Formate]. – (Les plans et profils de toutes les principales villes et lieux considerables de France ; Teil 5)

5. Teil der "Plans et profils de toutes les principales villes et lieux considerables de France" von Christophe Tassin (Paris, 1638)

3732, 3735–3737, 3806–3808, 3810–3817, 3839, 3843, 3844, 3849–3853, 3855–3861, 3863, 3864, 3930–3935, 4150–4157

16541 Plans et profilz des principales villes de la prouince de Poictov : avec la carte generale [et] les particulieres de chacun gouvernement d'icelles. – Paris : Sebastian Cramoisy, 1638. – Karten : Kupferdruck ; [verschiedene Formate]. – (Les plans et profils de toutes les principales villes et lieux considerables de France ; Teil 8)

8. Teil der "Plans et profils de toutes les principales villes et lieux considerables de France" von Christophe Tassin (Paris, 1638)

2382–2385, 2522–2525, 3616–3620, 3631–3634, 3822, 3823, 3825, 3826, 3828–3830

16542 Plans et profilz des principales villes de la prouince de Provence : avec la carte generale [et] les particulieres de chacun gouverneme[n]t d'icelles. – Paris : Sebastian Cramoisy, 1638. – Karten : Kupferdruck ; [verschiedene Formate]. – (Les plans et profils de toutes les principales villes et lieux considerables de France ; Teil 3)

3. Teil der "Plans et profils de toutes les principales villes et lieux considerables de France" von Christophe Tassin (Paris, 1638)

4135, 4137, 4139–4146, 4180–4184, 4187, 4188, 4190, 4191

16543 Principavte d'Oranges [et] contat de Venaissin. – Paris : Sebastian Cramoisy, 1638. – Karten : Kupferdruck ; [verschiedene Formate]. – (Les plans et profils de toutes les principales villes et lieux considerables de France ; Teil 4)

4. Teil der "Plans et profils de toutes les principales villes et lieux considerables de France" von Christophe Tassin (Paris, 1638)

4138, 4179, 4185, 4186, 4189

16544 Prospecte aller Nürnbergischen Städtlein, Markt=Flecken und Pfarr=Dörffer = Vues des toutes les villes, bourgs, et villages où il y a des cures / accurat abgezeichnet von M. G. Lampferdtinger. – Nürnberg : in Verlag bey Cph: Melch: und Matth: Roth Gebrüdere, 1760. – 63 Ansichten : Kupferdruck ; [verschiedene Formate] + 1 Titelblatt

Diese Ansichtenfolge gehört zusammen mit "Chr. Melch. Roths dreissig sowohl innere als äussere Abbildungen aller Kirchen, Klöster u. Kapellen in Nürnberg" und einer dritten Serie zum Werk: "Diptychon Ecclesiae Norimbergensis"

9778–9817

16545 Die Provinz Inner-Oesterreich : Joseph Karl Kindermann. – Graz : Franz Xaver Miller, [zwischen 1789 und 1797]. – 12 Karten : Kupferdruck ; [verschiedene Formate]

Auch bekannt als "Atlas von Innerösterreich"

8876–8878, 8896, 8897

16546 Recueil de vues des lieux principaux de la colonie française de Saint-Domingue / gravées par N. Ponce, R. Phelipeau. – Paris ; Philadelphia : [s.n.], 1795. – Karten : Kupferdruck ; [verschiedene Formate]

Atlas zu "Description topographique, physique, civile, etc. de la partie française de l'île de Saint-Domingue" von M. L. E. Moreau de Saint-Méry (Philadelphia, 1797/98)

14837–14844, 14846–14848, 14850

16547 Recueil des cartes, plans, vues et medailles pour servir au voyage de la Troade / par J. B. Le Chevalier. – Paris : Dentu, 1802. – 8 Karten : Kupferdruck ; [verschiedene Formate]

Numerierung jeweils oben rechts

12970, 13042, 13065–13067, 13181, 13408, 13409

16548 Scenographia urbium Silesiæ / entworfen von F. B. Werner und herausgegeben von Homännischen Erben. – Nürnberg : Homännische Erben, [zwischen 1730 und 1752]. – 11 Bl. : Kupferdruck ; [verschiedene Formate].

8710–8720, 16156–16164

16549 Schauplatz der fünf Theile der Welt : nach und zu Anton Friedrich Büschings grosser Erdbeschreibung / in drey Theilen herausgegeben von Franz Johan Joseph von Reilly. – Wien : Reilly, [von 1789 bis 1806]. – Karten : Kupferdruck ; [verschiedene Formate]

187, 615, 616, 1351, 1432, 1478–1481, 1618, 1642, 1721–1723, 1831–1833, 4264, 4431, 4466, 4467, 4531, 4532, 4573, 4576, 4603, 4639, 4686, 8086, 8087, 8442, 8476, 8501–8507, 8534, 8542–8544, 8548, 8599, 8600, 8636, 8699, 8700–8704, 8708, 8787, 8814, 8827, 8828, 8834–8839, 8841, 8847, 8858, 8871–8875, 8892–8895, 8910, 8915–8917, 8927, 8956, 8963–8967, 9056, 9094, 9097–9101, 9119–9122, 9231, 9237, 9299, 9340–9344, 9348, 9349, 9352, 9353, 9355, 9356, 9358, 9359, 9362, 9364, 9365, 9367, 9370, 9372, 9520, 9524, 9530, 9531, 9594, 9610–9612, 9619–9621, 9626, 9630, 9634, 9640,

9642, 9643, 9661, 9662, 9672, 10938, 10939, 11002–11004, 11015, 11080, 11308, 11315, 11316, 11319, 11325–11329, 11331, 11343–11345, 11354, 11392–11397, 11597, 11688, 11701, 11743, 11759, 11795, 11827, 11828, 11853–11855, 12020, 12039–12042, 12119, 12136–12139, 12160–12162, 12190, 12206, 12207, 12319, 12320, 12437–12444, 12476–12478, 12485, 12510, 12521–12524, 12549, 12710–12716, 12737, 12763, 12779, 12780, 12798–12800, 12923, 12924, 12933–12935, 12949–12952, 13054–13057, 13091, 13101, 13141, 16391

16550 Schouwburg van den oorlog, beginnende van koning Karel den II. tot op Koning Karel den III = Theatrum bellicum, incipiens a Carolo II Hispaniarum rege ad Carolum III. – Amsterdam : Pieter Schenk, [erstmalig 1706]. – Karten : Kupferdruck ; [verschiedene Formate]

15132–15249

16551 Statistique générale et particulière de la France et de ses colonies: Atlas : contenant 19 tableaux, et 9 grandes et belles cartes enluminées, tant de la France et de sa navigation intérieure, que des colonies et établissements français dans les quatre parties du monde / publié par P. E. Herbin ; dressées par J. B. Poirson ; gravées en taille-douce par Tardieu l'aîné etc. – Paris : F. Buisson, 1804. – Karten : Kupferdruck ; [verschiedene Formate]

1998, 13534, 14061, 14452, 14699, 14865, 14896, 16297

16552 Tableaux topographiques, pittoresques, physiques, historiques, moraux, politiques, littéraires de la Suisse / B. F. Zurlauben. – Paris : Lamy, 1777–1788. – Karten : Kupferdruck ; [verschiedene Formate]

Titelvariante: "Tableaux de la Suisse ou Voyage pittoresque fait dans les treize cantons". Nur einzelne Karten vorhanden

6100, 6157, 6158, 6199, 6225, 6237, 6286, 6363

16553 Théâtre de la guerre actuelle, en Allemagne, en Pologne et en Turquie / par P. G. Chanlaire. – Paris : Chanlaire, 1807. – Karten : Kupferdruck ; [verschiedene Formate]

Zum Teil ohne Blattitel.

2795, 2796, 4120, 5421, 8979, 10867, 12343, 12344, 12608, 12740, 12741, 12915, 12956, 16201

16554 Le théâtre de la guerre dessus et aux environs du Rhein / Nicolas de Fer. – Paris : N. de Fer, 1702. – Karten ; Kupferdruck, [verschiedene Formate]

2952, 2953, 3535, 3544, 3548, 3551, 3561, 3572, 4238, 4735, 4736, 4863, 5090, 5274, 5279, 5290, 5388, 5874, 9540, 9892, 9911–9914, 10461

16555 Le theatre de la guerre en Italie / par J. B. Nolin. – Paris : J. B. Nolin, 1701. – Karten : Kupferdruck ; [verschiedene Formate]

6976, 7194, 7229, 7257, 7268, 7282, 7288, 7295, 7303, 7316, 7423, 7435, 7436, 7446, 15816, 15828, 15829, 15830, 15831, 15838, 15839, 15840, 15841, 15842, 15843

16556 Theatre de la guerre en Savoye et en Piémont. Le Dauphiné, la Bresse partie du Lionnois et de la Provence [et]c. : avec privilege. – [Ca. 1:250000]. – A Amsterdam :

chez Jean Covens et Corneille Mortier, [zwischen 1721 und 1778]. – 6 Karten : Kupferdruck ; [verschiedene Formate]

Koloriert

3986, 4011, 4067, 4069, 7093, 7094

16557 *Theatrum Europaeum*. – Frankfurt a. M. : Matthäus Merian, [erschienen ab 1633]. – 21 Bde. ; [verschiedene Formate]

Spätere Auflagen im Verlag von Matth. Merians Erben. Nur einzelne Karten vorhanden

536, 746, 5236, 5237, 5272, 5295, 5888, 6296, 6337, 7134, 7135, 7346, 8452, 8555, 8556, 8574, 8575, 8602, 8614, 9129, 9177, 9183, 9197, 9244, 9246, 9460, 9509, 9565, 9680, 9710, 9728, 10106, 10311, 10681, 10754, 10808, 10892, 10901, 11114, 11136, 11364, 11403, 11533, 11535, 11542, 12498, 12788, 12789, 13130, 13143

16558 *Theatrum oder Schawplatz des Erdbodems : warin die Landttafell der gantzen Weldt, mit sambt aine der selben kurtze Erklarung zu sehen ist : ihietz mitt vielen neuwen Landttafflen gemehret / durch Abrahamum Ortelium*. – Antwerpen : Gillis Coppens van Diest, 1573. – Karten : Kupferdruck ; [verschiedene Formate]

83, 518, 678, 755, 1280, 1394, 1610, 1670, 1787, 1910, 2395, 2570, 2695, 3025, 4082, 4399, 4472, 5313, 5445, 5530, 5587, 6043, 6212, 6844, 7067, 7211, 7244, 7427, 7466, 7520, 7533, 7681, 7760, 7816, 7908, 7997, 8448, 8514, 8608, 8794, 8880, 8919, 8922, 8930, 9079, 9219, 9259, 9321, 9557, 10376, 10408, 10863, 10895, 10954, 10966, 11057, 11358, 11553, 11631, 11931, 12087, 12253, 12406, 12686, 12745, 12766, 12838, 12998, 13106, 13108, 13123, 13183, 13383, 13447, 13480, 13660, 13829, 13960, 14064, 14101, 14181, 14952, 16355

16559 *Theatrum orbis terrarum / Abraham Ortelius*. – [Lateinische Ausgabe]. – Antwerpen : Christophe Plantin, 1579. – Karten : Kupferdruck ; [verschiedene Formate]

84, 519, 679, 756, 997, 1281, 1395, 1611, 1671, 1788, 1911, 2323, 2361, 2396, 2571, 2628, 2664, 2694, 3027, 3756, 3993, 4400, 4471, 4543, 4582, 4606, 5314, 5446, 5531, 5588, 5664, 5665, 6042, 6213, 6843, 7066, 7210, 7243, 7253, 7428, 7441, 7467, 7519, 7532, 7634, 7680, 7759, 7817, 7996, 8447, 8513, 8607, 8793, 8881, 8920, 8921, 8931, 9080, 9106, 9220, 9258, 9322, 9323, 9558, 10031, 10070, 10087, 10322, 10378, 10407, 10844, 10864, 10896, 10955, 10965, 11058, 11359, 11552, 11632, 11930, 12086, 12254, 12512, 12685, 12687, 12744, 12765, 12767, 12837, 12994, 12997, 13105, 13107, 13122, 13184, 13382, 13448, 13481, 13661, 13830, 13961, 14063, 14102, 14182, 14567, 14763, 14953, 15050, 15099, 16356

16560 *Topographia Alsatie, etc.*. – Frankfurt a.M. : Merian, [erstmal 1643]. – Karten : Kupferdruck ; [verschiedene Formate]

Spätere Auflagen mit dem Titel "*Topographia Alsatie, [et]c. completa*". Spätere Auflagen im Verlag von Matth. Merians seel. Erben

2900, 2901, 3512, 3515–3534, 3536, 3538–3540, 3543, 3558, 3560, 3562–3564, 3566–3568, 3581, 9430–9433, 9437, 9534–9539, 9544–9547

16561 *Topographia archiepiscopatum Moguntinensis, Treuirensis, et Coloniensis : das ist Beschreibung der vornembsten Stätt vnd Plätz, in denen Ertzbistumen Mayntz Trier, vnd Cöln*. – Frankfurt a. M. : an Tag

gegeben von Matth: Merian, [erstmal 1646]. – Karten und Ansichten : Kupferdruck ; [verschiedene Formate]

Spätere Auflagen im Verlag von Matth. Merians seel. Erben

5109, 5150, 5199–5205, 5216–5227, 5244–5247, 5253–5255, 5259, 5260, 5262, 5283, 5284, 5300, 10042, 10141–10159, 10162–10167, 10302, 10307, 11105, 11140

16562 *Topographia Bavariae : das ist Beschreib: vnd aigentliche Abbildung der vornembsten Stätt vnd Orth, in Ober vnd Nieder Beyern der Obern Pfaltz ...* – Frankfurt a. M. : Merian, [erstmal 1644]. – Karten und Ansichten : Kupferdruck ; [verschiedene Formate]

Spätere Auflagen im Verlag von Matth. Merians seel. Erben.

9087, 9102, 9112, 9123, 9127, 9128, 9134–9176, 9178–9182, 9184–9196, 9198–9207, 9238, 9240, 9243, 9245, 9247, 9249, 9251–9254, 16425

16563 *Topographia circvli Bvrgvndici : oder Beschreibung vnd eigentliche Abbildung der vornehmsten Oerther in dem hochlöblichen Burgund- vnd Niderlandischen Craysse*. – Frankfurt a. M. : bey Caspar Merian, [erstmal 1654]. – Karten und Ansichten : Kupferdruck ; [verschiedene Formate]

Titel der Ausgabe von 1659: "*Topographia Germaniae inferioris vel circuli Burgundici : das ist Beschreibung vnd Abbildung der fürnehmsten Oerter in den Niderländischen XVII Provinzien*".

2957, 3353–3359, 3401–3408, 3421, 3493, 3494, 4406, 4484, 4588, 4613, 4678, 4695–4706, 4708–4717, 4726–4733, 4738, 4748, 4749, 4753, 4762, 4763, 4866, 5228–5230, 5326, 5456, 5539, 5597, 5637, 5673, 5699, 5709–5782, 5869, 5897, 5898, 5921, 5922, 5949, 5950, 5953, 5954, 5966, 5967, 5976, 5986, 5987, 5994, 6005, 6006, 6009, 6010, 10308

16564 *Topographia Franconiaë*, : das ist, Beschreibung, vnd eÿgentliche Contrafactur der vornembsten Stätte, und Plätze des Franckenlandes, und deren, die zu dem hochlöblichen fränkischen Craisse gezogen werden. – In Franckfurt : an Tag gegeben vnd verlegt durch Matth: Merian, [erstmal 1648]. – Karten und Ansichten : Kupferdruck ; [verschiedene Formate]

Spätere Auflagen im Verlag von Matth. Merians seel. Erben

9566, 9681, 9682, 9685–9702, 9704–9707, 9711, 9712, 9721–9727, 9730–9732, 9734, 9735, 9739–9741, 11199

16565 *Topographia Galliae oder Beschreibung vnd Contrafaitung der vornehmsten, vnd bekantisten Oerter, in dem mächtigen, vnd grossen Königreich Franckreich*. – Frankfurt a.M. : Caspar Merian, [erstmal 1655]. – Karten : Kupferdruck ; [verschiedene Formate]

Nur einzelne Karten vorhanden

2450, 2499, 2654, 2655, 2742, 3010, 3645, 3661, 3778, 3779, 3951, 3974, 4079, 4083

16566 *Topographia Hassiæ, et regionum vicinarum : das ist, Beschreibung vnd eigentliche Abbildung der vornehmsten Staette vnd Plaetze in Hessen ...* – Frankfurt a. M. : Matthäus Merian, [erstmal 1646]. – Karten und Ansichten : Kupferdruck ; [verschiedene Formate]

Spätere Auflagen im Verlag von Matth. Merians seel. Erben.

9990, 10007, 10041, 10104, 10105, 10114, 10115, 10170–10248, 10252–10284, 10294, 10295, 10300, 10301, 10303

16567 Topographia Helvetiae, Rhaetiae et Valesiae. – Frankfurt a.M. : Merians Erben, [1654?]. – Karten : Kupferdruck ; [verschiedene Formate]

Erstmals 1642 erschienen (vorliegende Ausgabe erstmals 1654)

3556, 3582, 6051, 6182, 6297, 6315, 6338, 6339, 6342, 6369–6371, 6386–6388, 6392, 6395, 6424–6426, 6430, 6431, 6436, 6442, 6445, 6446, 6461, 6474, 6475, 6535, 6562–6564, 6596–6598, 6602–6604, 6617, 6628–6632, 6636, 6640, 6643–6648, 6655–6658, 6661, 6713, 6716–6718, 6720, 6751, 6762, 6767, 6771, 6773, 6777, 6779, 6783, 6787, 6791, 6798, 6800, 6801, 6820, 6821, 8010, 15810

16568 Topographia Italiae : das ist wahrhaffte und curiöse Beschreibung Italiens sambt einen Anhang von Königreich Morea. – Frankfurt a. M. : bei Matthaei Merians seel. Erben, [erstmal 1688]. – Karten und Ansichten : Kupferdruck ; [verschiedene Formate]

7814

16569 Topographia Palatinatus Rheni et vicinarum regionum : das ist, Beschreibung vnd eigentliche Abbildung der vornehmsten Statte [und] Plätze der vntern Pfaltz am Rhein ... sampt einer Zugabe etlicher des h. röm. Reichs zu dem Ober Reinischen Craiss gezogenen Ständen, alss Bisantz, Metz, Tull, Verdun, Lothringen, Savoyen, etc. – Frankfurt a. M. : an Tag gegeben vnd verlegt durch Mattheum Merian, [erstmal 1645]. – Karten und Ansichten : Kupferdruck ; [verschiedene Formate]

Spätere Auflagen im Verlag von Matth. Merians seel. Erben

2811, 3457–3465, 3468, 3469, 3475, 3482, 3483, 3998, 4162–4165, 5190–5198, 5206–5215, 5234, 5235, 5238–5243, 5248–5252, 5256–5258, 5261, 5266–5271, 10117, 10119–10140, 10160, 10161, 10304, 10310

16570 Topographia Saxoniae inferioris, das ist Beschreibung der vornehmsten Statte vnd Plätze in dem hochl. NiderSachss: Craÿs. – Frankfurt a. M. : Matthäus Merians Erben, [erstmal 1653]. – Karten und Ansichten : Kupferdruck ; [verschiedene Formate]

10707, 10709, 10710, 10746, 10753, 10758–10761, 10763, 10764, 10768, 10771, 10774–10795, 10801, 10804, 10809, 10821–10830, 10832–10834, 10838, 10848, 10878, 10882, 11778

16571 Topographia Superioris Saxoniae Thuringiae, Misniae Lusatiae etc: das ist Beschreibung der vornehmsten vnd bekantesten Stätt, vnd Plätze, in Churfürstenthum Sachsen, Thüringen, Meissen, Ober vnd Nider Laussnitz vnd einverleibten Landen. – Frankfurt a. M. : Matthäus Merian, [erstmal 1650]. – Karten und Ansichten : Kupferdruck ; [verschiedene Formate]

Spätere Auflagen im Verlag von Matth. Merians seel. Erben

8580, 8601, 8603, 8604, 10802, 10803, 10900, 10973, 11063, 11086, 11113, 11127–11129, 11137, 11150–11198, 11200–11216, 11229–11231

16572 Topographia Sveviae : das ist Beschreib: vnd eigentliche Abcontrafteitung der fürnehmsten Stätt vnd Plätze in Ober vnd Nider Schwaben ... – Frankfurt a. M. : Matthäus Merian, [erstmal 1643]. – Karten und Ansichten : Kupferdruck ; [verschiedene Formate]

Spätere Auflagen im Verlag von Matth. Merians seel. Erben

9022, 9023, 9263, 9325, 9374–9421, 9423–9429, 9450–9455, 9459, 9467–9469, 9478–9484, 9486, 9487, 9490, 9495–9497, 9499–9501, 9503–9508, 9513–9517, 9553

16573 Topographia Westphaliae : das ist, Beschreibung der vornehmsten, und bekantesten Stätte, vnd Plätze, im hochlöbl: Westphälischen Craisse. – Frankfurt a. M. : an Tag gegeben von Matthaео Merian, [erstmal 1647]. – Karten und Ansichten : Kupferdruck ; [verschiedene Formate]

Spätere Auflagen im Verlag von Matth. Merians seel. Erben

3416, 4751, 4752, 4760, 4761, 4853, 5231–5233, 5263–5265, 5293, 5995, 10324, 10393, 10394, 10401–10403, 10490–10529, 10532–10542, 10546, 10549, 10554–10556, 10558–10560, 10697–10703

16574 Tyrolis sub felici regimine Mariae Theresiae Rom. imper. Aug. chorographice delineata / a Petro Anich et Blasio Hueber Colonis oberperfussianis curante Ignat. Weinhart profess. math. in univers. Ceni-pontana ; æri incisa à Joa. Ernest Mansfeld. – Viennæ : [s.n.], 1774. – 2 Karten auf 20 Blättern : Kupferdruck ; [verschiedene Formate] + Übersichtskarte

8970–8972

16575 Unterschiedliche rare Prospecten von Gebürg und Wasserfählen in dem Schweizerland / nach deren Situation gezeichnet von Felix Meyer in Winterthur und in Kupfer gebracht von Joh. Georg Seiller in Schaffhausen. – Schaffhausen : J. G. Seiller, [um 1720]. – Ansichten ; [verschiedene Formate]

Titelkupfer fehlt

6391, 6667, 6763, 6764

16576 Verschiedene Prospective nach der Natur oder nach dem Leben gezeichnet auf der welt berühmten Festung Königstein / Stecher: Johann Georg Pintz. – Augsburg : Martin Engelbrecht, [um 1735]. – Ansichten : Kupferdruck ; [verschiedene Formate]

11217–11228

16577 Verschiedene rare Berg-Prospect des Schweyzer Lands / gezeichnet von Johann Melchior Füssli. – Augsburg : Jeremias Wolff, [um 1710]. – 7 Ansichten ; [verschiedene Formate]

Titelkupfer fehlt

6346, 6432, 6652, 6672, 6793

16578 Verschiedene schöne Prospective dess Schweyzer Landes, / nach der Natur gezeichnet von Johann Melchior Füesslin in Zürich. – Augsburg : Jeremias Wolff, [zwischen 1700 und 1725]. – Ansichten: Kupferdruck, [verschiedene Formate].

6606, 6651, 6727

16579 Versuch einer Beschreibung historischer und natuerlicher Merkwuerdigkeiten der Landschaft Basel / Daniel Bruckner. – Basel : Emanuel Thurneisen, [zwischen 1748 und 1763]. – 4 Bde. (3077 S., Taf.) ; 20 cm

Es sind nur Karten (vorwiegend Ansichten) und einzelne bildl. Darstellungen vorhanden (Textteil fehlt)

3594–3596, 6230–6235, 6462–6473, 6476–6479, 6484–6499, 6506–6522, 16428

16580 Voyage pittoresque ou description des royaumes de Naples et de Sicile / l'Abbé de Saint Non. – A Paris : [s.n.], 1781–1786. – Karten : Kupferdruck ; [verschiedene Formate]

Textteil fehlt. Das Werk ist in 4 Bänden erschienen

6956, 7721, 7729–7731, 7790, 7792, 7793, 7857

16581 Vues des palais et maisons de plaisance de S. M. le roi de Prusse / gestochen oder bearbeitet von Jean-Baptiste Broebes. – Augsburg : Johann Georg Merz, 1733. – Ansichten : Kupferdruck ; [verschiedene Formate].

11436–11439, 11442, 11444, 11448, 11474, 11475, 11483–11486, 11504–11507, 11510–11514

16582 Weinart, Benjamin Gottfried. – Topographische Geschichte der Stadt Dresden / Benjamin Gottfried Weinart. – Dresden : Hilschersche Buchhandlung, [zwischen 1777 und 1781]. – 8 Hefte ; 20 cm

11233–11260

Teil 2: Ursprungswerke, die nur in der Fussnote angezeigt werden • Part 2: Original works indicated only in footnotes

16583 Accuratissima orbis antiqui delineatio. – Amsterdam : Joannes Janssonius, erstmals 1652

15051

16584 Akademie-Kalender. – Berlin

11349

16585 Allgemeine Geschichte der neuesten Entdeckungen, welche von verschiedenen gelehrten Reisenden in vielen Gegenden des russischen Reiches und Persien in der Historie, Landwirthschaft und Naturgeschichte, etc. sind gemacht worden / hrsg. von Jacob Samuel Wytenbach. – Bern, 1777–1786. – 6 Bde
Zweite Ausgabe 1795 unter dem Titel "Sammlung russischer Reisen ..."

13315, 13316, 13353

16586 Allgemeine Geschichte der Vereinigten Niederlande / Jan Waghenauer. – Leipzig ; Göttingen, 1756

14246

16587 Allgemeine naturgemässe Erdkunde mit Bezug auf Natur und Völkerleben / August Zeune. – Berlin ; Leipzig, 1833

209

16588 Allgemeine Zeitung. – Augsburg : Cotta

478, 14094

16589 Alt- und Neues Testament in eine Connexion mit der Jueden und benachbarten Voelcker Historie gebracht vom Verfall der Reiche Israel u. Juda an, biss auf Christi Himmelfahrt, ... / Humphrey Prideaux. – Verschiedene Aufl. – Berlin oder Dresden, erstmals 1725

14969, 14970

16590 The American geography / Jedediah Morse. – 2nd ed. – London : John Stockdale, 1792

14445, 14446

16591 Angenehmer Zeitvertreib in den Bädern zu Baaden, in der Schweiz, zu Schintznach, und Pfeffers / David François de Merueilleux. – Danzig, 1739
Deutsche Übersetzung

6087

16592 Atlas des roiaumes de Galicie et de Lodomerie / François Joseph Maire. – Wien, 1787–1805

12520

16593 Atlas maior / Joan Blaeu. – Amsterdam, 1662

973, 6214, 13965, 16376

16594 Atlas méthodique / Jean Palairret. – La Haye : Pierre Gosse, 1755–ca. 1763

14313

16595 Atlas moderne ou collection des cartes sur toutes les parties du globe terrestre. – Paris, ca. 1790

13510, 16271

16596 Atlas novus / Heinrich Scherer. – Augsburg : Johann K. Bencard, 1710

7614

16597 Atlas selectus von allen Königreichen und Ländern der Welt / J. G. Schreiber. – Leipzig, erstmals um 1720

12258

16598 Bequemer Schul- und Reisen-Atlas / Johann David Köhler. – Nürnberg : Weigel, um 1720
In verschiedenen Auflagen erschienen

4803, 4805

16599 Beschreibung der königlichen Residenzstädte Berlin und Potsdam und aller daselbst befindlicher Merkwürdigkeiten / Friedrich Nicolai. – 1. Auflage. – Berlin, 1769

11417, 11428

16600 Beschreibung der Mineral=Waesser des Leuker=Bades, samt dessen Ursprung, Wirkungen und Gebrauch / Franz Xaver Naterer. – Sion, 1769

6429

- 16601** Beschreibung der Natur-Geschichten des Schweizerlandes / Johann Jakob Scheuchzer. – Zürich, erstmals 1708
6309, 6322, 6428, 6434, 6775, 6790, 6797
- 16602** Beschreibung des berühmten Lucerner oder 4. Waldstaetten Sees / Johann Leopold Cysat. – Luzern, 1661
6181
- 16603** Beschreibung des Lustschlosses und Gartens Sr. Königlichen Hoheit des Prinzen Heinrichs, Bruder des Königs, zu Rheinsberg, wie auch der Stadt und der Gegend um dieselbe / K. W. Hennert. – Berlin : Nicolai, 1778
11532
- 16604** Beschreibung des Zürich Sees / Hans Erhard Escher. – Zürich, 1692
6176
- 16605** Beschreibung und Gebrauch einer auf den Horizont von Berlin entworfenen neuen Weltkarte in zween Hemisphären worauf die neuesten Entdeckungen angezeigt werden / Johann Elert Bode. – Berlin : F. Nicolai, 1783
271, 272
- 16606** Besondere Beschreibung etlicher Berge des Entlibuches / F. J. X. Schnyder von Wartensee. – Luzern : J. A. Salzmann, 1783
6255
- 16607** Bestimmung der Höhen der bekanntern Berge des Canton Bern / Johann Georg Tralles. – Bern, 1790
6201
- 16608** Briefe welche eine von Uno von Troil im Jahr 1772 nach Island angestellte Reise betreffen. – Uppsala [etc.], 1779
In verschiedenen Auflagen erschienen
11826
- 16609** Campagnen der Franzosen unter dem Marschall v. Berwick in den Niederlanden, am Rhein und in Italien etc. / von ihm selbst beschrieben. – Bern, 1780 oder 1793
2188
- 16610** Chur-Bayerischer Atlas / Anton Wilhelm Ertl. – Nürnberg, 1687–1705
9124
- 16611** Compte rendu au roi / Jacques Necker. – Paris, 1781
2071–2076
- 16612** Le courier de l'Europe, no. XXXII, vol. II
London, ca. 1776
14451
- 16613** Découverte de l'Amérique / Joachim Heinrich Campe. – Paris, zwischen 1802 und 1812
In verschiedenen Auflagen erschienen
14633
- 16614** Les delices d'Italie / Maximilien de Rogissart ... [et al.]. – Um 1710
6849
- 16615** A description of the Spanish islands and settlements on the coast of the West Indies / Thomas Jeffreys. – London, erstmals 1762
14830
- 16616** Dictionnaire géographique, historique et politique de la Suisse / Vinzenz Bernhard von Tscharner, Gottlieb Emanuel von Haller. – Nouvelle édition. – 1788
6104
- 16617** Dissertatio inauguralis iuridica de iure navali nec mercatoribus nec aliis civibus sed nautis et opisicibus ... / Matthäus Seutter von Lötzen. – Erlangen, 1764
6174
- 16618** Die Eisgebirge des Schweizerlandes / Gottlieb Sigmund Gruner. – Bern, 1760. – 3 Bde.
6163, 6347, 6348, 6433, 6795
- 16619** Entwurf zweoer neuen Landkarten / Heinrich Braun. – München : Ruprecht, 1780
8194, 9095
- 16620** Erdbeschreibung und Geschichte von Amerika / Christoph Daniel Ebeling. – Hamburg : C. E. Bohn, 1797–1816
14459, 14466, 14469, 14482, 14489
- 16621** Essai sur la montagne salifère du gouvernement d'Aigle / Franz Samuel Wild. – Genève, 1788
6206
- 16622** Etat civil, politique et commerçant du Bengale / William Bolts. – Um 1775
Französische Übersetzung
13547
- 16623** L'etat et les delices de la Suisse. – Amsterdam : Wetstein & Smith, 1730
6029, 6030, 6082, 6083, 6183, 6267, 6812
- 16624** L'etat et les delices de la Suisse. – Basel : Emanuel Thurneysen, 1764
6093
- 16625** Force d'Europe / Gabriel Bodenehr. – Augsburg, um 1730
5783

- 16626** La galerie agreable du monde / hrsg. von Pierre van der Aa. – Leiden, 1729
5989, 5990, 7354, 7356, 12146, 12456, 12484, 12536
- 16627** Geistliches Pfrundenbuechlein der Stadt und Landschaft Zuerich. – 1768
6274
- 16628** Geographie des Königreichs Ungarn / Karl Gottlieb von Windisch. – Bratislava, 1780
12671, 12834, 12835, 16235
- 16629** Geographisch-historisches und Produkten Lexikon von Ungarn. – Bratislava : J. M. Korabinszky, erstmals 1782 (?)
12674
- 16630** Geschichte des gegenwärtigen Krieges zwischen Russland, Polen und der Ottomanischen Pforte / von Johann Christoph Schmidlin u. a. – Nürnberg, 1770–1775. – 36 Teile
12211, 13044, 13092
- 16631** Grollae obsidio cum annexis anni 1627 / Hugo Grotius. – 1629
5917
- 16632** Grosser deutscher Atlas / Franz Johann Joseph von Reilly. – Wien, 1796
8815
- 16633** Handbuch für Reisende durch die Schweiz / Johann Heinrich Heidegger. – Zürich, 1789–1790
6116
- 16634** Helvetischer Almanach für das Jahr 1800. – Zürich, Orell Füssli und Comp.
6277
- 16635** Herrn Carls von Linné ... Reisen durch Oeland und Gothland ... im Jahr 1741. – Halle : Johann Jacob Curt, 1764
Gleichzeitig Teil 1 von Linnés "Reisen durch einige schwedische Provinzen"
11865, 11866
- 16636** Histoire abrégée de la mer du Sud : Atlas. – Paris, 1791
453, 13738, 14741, 14935, 14936, 14943
- 16637** Histoire ancienne des Egyptiens, des Carthaginois, des Assyriens, des Babyloniens, des Mèdes et des Perses, des Macédoniens, des Grecs / Charles Rollin. – Paris, erstmals 1731–1738
297, 13406, 13952, 13985, 15059, 15092, 15097
- 16638** L'Histoire civile et commerciale des colonies anglaises dans les Indes occidentales, depuis leurs découverte par Christophe Colomb jusqu'à nos jours / Bryan Edwards. – Paris : Dentu, 1801 oder 1804
14793
- 16639** Histoire de l'Académie royale des sciences, année 1721. – Um 1725
15094
- 16640** Histoire de la province d'Alsace / Louis LaGuille. – Strasbourg : J. R. Dulssecker, 1727
3569, 3575
- 16641** Histoire des empereurs romains / Jean Baptiste Louis Crevier. – Erstmals 1750–1756
In verschiedenen Auflagen erschienen
12914
- 16642** Histoire des Incas, rois du Pérou / Garcilaso de La Vega. – Erstmals 1704
In verschiedenen Auflagen erschienen
14708, 14709
- 16643** Histoire naturelle, générale et particulière, Supplément vol. 5 / Georges Louis Leclerc de Buffon. – Paris, 1778
205, 270
- 16644** Histoire philosophique et politique des etablissements et du commerce des Européens dans les deux Indes / Abbé G. T. Raynal. – Um 1780
In verschiedenen Auflagen erschienen
431, 440
- 16645** Historia Nigra Silvae ordinis Sancti Benedicti Coloniae / Martin Gerbert. – St. Blasien (Kloster), 1788
9317, 9523
- 16646** Historiae generalis et specialis de ordine canonicorum regularium S. Augustini prodomus ... / Johann Anton Zunggo. – Erstmals 1742 (Bd. 1) / 1745 (Bd. 2)
In verschiedenen Auflagen erschienen
8174
- 16647** Historisch-geographisch-statistische Beschreibung der Graffschaft Ravensberg in Westphalen / Peter F. Weddigen. – Leipzig, 1790
10445
- 16648** Des historischen Kerns, oder sogenandten kurtzen Chronica fünften Theils 2. Stück / Eberhard Werner Happel. – Hamburg, ca. 1715
Ab 1677 in verschiedenen Auflagen erschienen
10839
- 16649** L'indicateur fidèle du voyageur français / Mr. Michel. – Erstmals 1764
8136

- 16650** Insignium Romae templorum prospectus / Giovanni Giacomo de Rossi. – Rom, 1684
7663
- 16651** Itinera per Helvetiae alpinas regiones / Johann Jakob Scheuchzer. – Leiden : P. van der Aa, 1723
6340, 6760
- 16652** Itinerario, voyage ofte schipvaert ... / Jan Huygen van Linschoten
13562
- 16653** Kosmographie / Sebastian Münster. – Basel, erstmals 1544
6207
- 16654** Kosmographische Nachrichten. – Wien ; Nürnberg
8094, 8210, 15886
- 16655** Lettres sur la Suisse, adressées à Mad. M. / par un voyageur françois en 1781 [i. e. Jean Benjamin de Laborde]. – Genève, 1783
6103
- 16656** Mémoire abrégé et recueil de quelques antiquités de la Suisse / Erasmus Ritter. – Bern, 1788
6375
- 16657** Mémoire sur la navigation dans la mer du Nord / Samuel Engel. – Bern : Franz Samuel Fetscherin, 1779
400
- 16658** Mémoires critiques pour servir d'éclaircissemens sur divers points de l'histoire ancienne de la Suisse et sur les monumens d'antiquité qui la concernent / C. G. Loys de Bochat. – Lausanne, 1742–1751. – 3 Bde.
6015
- 16659** Mémoires du colonel Lawrence, donnés sur les papier originaux / Richard Owen Cambridge. – Amsterdam ; Paris, 1766
13555
- 16660** Memoires et observations geographiques et critiques sur la situation des pays septentrionaux de l'Asie et de l'Amerique / Samuel Engel. – Lausanne : Antoine Chapuis, 1765
401, 14320
- 16661** Memorabilia Tigurina, oder Merckwürdigkeiten der Stadt und Landschafft Zuerich / Hans Heinrich Bluntschli. – Zürich, 1742
6268
- 16662** Mercurius Helveticus / Johann Jakob Wagner. – Zürich, erstmals 1688
6053
- 16663** Militärische Aufsätze / Victor Emmanuel Thellung von Courtelary. – Zürich ; Leipzig, 1806
2943
- 16664** Nachricht von den Versteinerungen des Grossfürstenthums Siebenbürgen / Johann Ehrenreich von Fichtel ; hrsg. von der Gesellschaft Naturforschender Freunde zu Berlin. – Nürnberg, 1780
12761, 16237
- 16665** Neu-Helvetischer Almanach
1799
6127
- 16666** Neue Appenzeller Chronick oder Beschreibung des Cantons Appenzell / Gabriel Walser. – St. Gallen, 1740
6298
- 16667** Neue Beiträge zur Völker- und Länderkunde / hrsg. von M. C. Sprengel und G. Forster. – Leipzig : Kummer. – Bd. 3 (1790)
13688
- 16668** Neue Erdbeschreibung von Amerika / August Ludwig Schlözer. – Bern : Beat Ludwig Walthard, 1777
14333, 14623, 14782
- 16669** Neue nordische Beyträge zur physikalischen und geographischen Erd- und Völkerbeschreibung, Naturgeschichte und Oekonomie / von Peter Simon Pallas. – St. Petersburg ; Leipzig, 1781
449
- 16670** Die neue systematische Erdbeschreibung von Africa / D. P. I. Bruns. – 1799
13983
- 16671** Neueste nordische Beyträge zur physikalischen und geographischen Erd- und Völkerbeschreibung, Naturgeschichte und Oekonomie / Peter Simon Pallas. – St. Petersburg ; Leipzig, 1793
13333
- 16672** Neueste Reisen durch Frankreich / Johann Jakob Volkmann. – Leipzig, 1787/88. – 3 Bde.
3100
- 16673** Nieuwe en beknopte hand-atlas / Isaak Tirion. – Verschiedene Aufl. – Amsterdam, erschienen ab ca. 1740
13594, 13737
- 16674** Das nord- und ostlich Theil von Europa und Asia, in so weit solches das gantze russische Reich in Sibirien und der grossen Tartarey in sich begreift / Philipp Johann von Strahlenberg. – Stockholm, 1730
13689

- 16675** Novum ac magnum theatrum urbium belgicae regiae / hrsg. von Joan Blaeu. – Amsterdam, 1649
4860
- 16676** Oryctographia Carniolica / Georg Jacob Belsazar Hacquet. – Leipzig : Breitkopf, 1778–1789
8911, 8918
- 16677** Recit, ou brevfe description de ce qui s'est passé durant le tres-fameux siege, de Bois-le-Duc / Jacques Prempart. – 1630
In verschiedenen Sprachen erschienen
5938
- 16678** Recueil de plusieurs relations et traitez singuliers et curieux de J. B. Tavernier ... qui n'ont esté mis dans ses premiers voyages ... – Paris, 1679
13808
- 16679** Recueil des cartes géographique, plans, vues et médailles de l'ancienne Grèce, relatifs au voyages du jeune Anacharsis / J. D. Barbié du Bocage. – Nouv. éd. – Paris : Desray, 1799
13093
- 16680** Reisen einiger Missionarien der Gesellschaft Jesu in Amerika / hrsg. von Christoph Gottlieb von Murr. – Nürnberg : Johann Eberhard Zeh, 1785
14653
- 16681** Sammlung merkwürdiger Reisen in das Innere von Afrika / Ernst Wilhelm Cuhn. – Leipzig : Göschen, 1791
13950
- 16682** Samuel Georg Gmelins, Doctors der Arzney Gelartheit, der Kayserl. Academie der Wissenschaften der Königl. Grossbritannischen in London, der holländischen Societät der Wissenschaften zu Harlem, und der freien oconomischen Gesellschaft zu St. Petersburg, Reise durch Russland zur Untersuchung der drey Natur-Reiche. – St. Petersburg, 1774. – 3 Bde.
13355
- 16683** Sankt-Petersburgisches Journal 1777
510
- 16684** Schauplatz des gegenwärtigen Krieges. – Nürnberg : G. N. Raspe, 1762
14898, 14908
- 16685** Schauplatz des Krieges. – Amsterdam : Meurs, 1675
4707
- 16686** Schweizer Bote
6125
- 16687** Schwyzer Chronik / Johannes Stumpf. – Zürich, erstmals 1548
6013, 6041
- 16688** Sedes et origo belli Dano-Suecici / J[ohann] G[eorg] K[Keyssler]. – Verschiedene Ausg. – Amsterdam : Henricus Betkuis (dt.) : Christoffel Luycken (holl.), 1658
11640
- 16689** Stieler's Handatlas. – 1. Auflage. – Gotha, um 1840
13472, 13536, 13649
- 16690** Dess tirolischen Adlers immergrünendes Ehrenkränzel / Franz Adam Brandis. – Bozen : Paul Nikolaus Führer, 1678
8937
- 16691** Tooneel der vermaarste koop-steden en handelplaatsen van de geheele wereld / hrsg. von J. Janssonius van Waesbergen. – Amsterdam, 1682
5956
- 16692** Topographia Bohemiae, Moraviae et Silesiae / hrsg. von Matthäus Merian, bzw. seinen Erben. – Frankfurt a. M., erstmals 1650
8573
- 16693** Topographia electoratus Brandenburgici et ducatus Pomeraniae / hrsg. von Matthäus Merians Erben. – Frankfurt a. M., erstmals 1654
11534
- 16694** Traité de la police où l'on trouvera l'histoire de son établissement, les fonctions et les prérogatives de ses magistrats, les lois et les règlements qui la concernent / Nicolas de la Mare. – Paris, 1705–1738. – 4 Bde.
3061–3067
- 16695** Versuch ueber die aelteste Geschichte Helvetiens / Gottlieb Walther. – 2. Aufl. – Bern, 1792
6038, 8196
- 16696** Das verwirrte Europa / Pieter Valkenier. – Amsterdam, 1677
4707
- 16697** Des Vice-Lavmands Eggert Olafsens und des Landphysici Biarne Povelsens Reise durch Island / Eggert Olafsen. – Kopenhagen ; Leipzig, erstmals 1772
Erschien 1772 dänisch, 1774/75 deutsch
11824
- 16698** Viennam a Turcis obsessa et a Christianis eliberata / Johann Peter a Vaelckeren. – Wien, 1683
8984

16699 Von dem Regiment loblicher Eidgnoschaft zwey Bücher / Josias Simmler. – Zürich, 1645

6054

16700 Vorschläge wie die Erdbeschreibung in Absicht Deutschlands zu verbessern sey / Johann Michael Franz
In: Kosmographische Nachrichten (Wien, Nürnberg, 1750)

8094, 8210, 15886

16701 Voyage de M. Niebuhr en Arabie et en d'autre pays de l'orient / Carsten Niebuhr. – 1780

514, 13437, 13445, 14083

16702 Voyage des capitaines Lewis et Clark depuis l'embouchure du Missouri jusqu'à l'entrée de la Colombia, dans l'océan Pacifique, fait dans les années 1804, 1805, 1806 / Patrick Gass. – Paris : Arthus Bertrand, 1810
Übersetzung aus dem Englischen

14450

16703 Voyage du jeune Anacharsis en Grèce / Jean Jacques Barthélemy. – Paris, erstmals 1788

13093

16704 Voyage en Morée, a Constantinople, en Albanie, et dans plusieurs autres parties de l'empire Othoman, pendant les années 1798, 1799, 1800 et 1801 / F. C. H. L. Pouqueville. – Paris, 1805. – 3 Bde.

13170

16705 Voyage en Pologne, Russie, Suède, Dannemarc, [et]c. / William Coxe ; übersetzt und ergänzt von Paul Henri Mallet. – Genève, 1786

12332

16706 A voyage towards the North Pole undertaken by His Majesty's command, 1773 / Constantine John Phipps. – London, 1774

406

16707 Voyages physiques et lythologiques dans la Campanie / Scipione Breislak. – Paris, 1801

7659, 7742–7744

16708 Weltliches Pfrundenbuechlein der Stadt und Landschaft Zuerich. – 1768

6275

16709 Zur vaterländischen Geographie und Geschichte / J. M. F. Schulze. – Halle, 1788

12393

16710 Zuverlässige Nachrichten von Island nebst einer neuen Landkarte / N. Horrebow. – Kopenhagen ; Leipzig, 1753

11821

Gliederung der Sammlung

Structure of the Collection

Band • Volume 1**1 Welt und Himmel • World and heavens****1.1 Himmel • Heavens**

1.1.1	"Atlas coelestis" der Homännischen Erben • "Atlas coelestis" by Homann heirs	1
1.1.2	Himmel • Heavens	32
1.1.3	Himmel • Heavens	58
1.1.4	<i>Himmel • Heavens</i>	—*

1.2 Welt • World

1.2.1	Welt • World	82
1.2.2	Welt • World	123
1.2.3	Welt • World	178
1.2.4	<i>Welt • World</i>	—*
1.2.5	Hemisphären • Hemispheres	210
1.2.6	Hemisphären und Pole • Hemispheres and poles	230
1.2.7	Alte Welt • Ancient world	284
1.2.8	Welt (thematische Karten) • World (thematic maps)	298

2 Meere • Seas**2.1 Meere (Atlanten) • Seas (atlases)***ohne Karten • without maps***2.2 Meere (Atlanten) • Seas (atlases)**

2.2.1	"Zee-Atlas" von Doncker • "Zee-Atlas" by Doncker	323
2.2.2	"Atlas de la navigation ..." von Renard • "Atlas de la navigation ..." by Renard	353
2.2.3	"Nouvel atlas de la marine" von Schmettau und Bruckner • "Nouvel atlas de la marine" by Schmettau and Bruckner	383

2.3 Meere • Seas

2.3.1	Nördliche Meere • Northern seas	399
2.3.2	Weltmeere • Oceans	426
2.3.3	Binnenmeere • Inland seas	455
2.3.4	Binnenmeere • Inland seas	484

3 Europa • Europe

3.1	Europa • Europe	517
3.2	Europa • Europe	562
3.3	Europa • Europe	622
3.4	Europa (grosse Karten) • Europe (maps on several sheets)	640
3.5	Europa (thematische Karten) • Europe (thematic maps)	656

—* *Zur Fortsetzung vorgesehener Band • Volume to be continued***4 Iberische Halbinsel • Iberian Peninsula****4.1 Portugal • Portugal**

4.1.1	Portugal • Portugal	677
4.1.2	Portugal • Portugal	723
4.1.3	Portugal (thematische Karten, Pläne und Ansichten) • Portugal (thematic maps, plans and views)	734

4.2 Spanien • Spain

4.2.1	Spanien • Spain	754
4.2.2	Spanien • Spain	804
4.2.3	<i>Spanien • Spain</i>	—*
4.2.4	Spanien (grosse Karten) • Spain (maps on several sheets)	840
4.2.5	<i>Spanien (grosse Karten) • Spain (maps on several sheets)</i>	—*
4.2.6	Spanien (thematische Karten) • Spain (thematic maps)	856
4.2.7	Spanien: mehrere Regionen • Spain: several regions	878
4.2.8	Alt- und Neukastilien, Estremadura • Old and New Castile, Estremadura	909
4.2.9	León, Asturien, Galicien • León, Asturias, Galicia	939
4.2.10	Biskaya, Navarra • Biscay, Navarre	969
4.2.11	Andalusien, Granada, Murcia • Andalusia, Granada, Murcia	989
4.2.12	Aragonien, Valencia • Aragon, Valencia	1007
4.2.13	Katalonien • Catalonia	1038
4.2.14	Balearn • Balearic Islands	1067
4.2.15	Menorca • Minorca	1083
4.2.16	Spanien (Pläne und Ansichten) • Spain (plans and views)	1108
4.2.17	Spanien (Pläne und Ansichten) • Spain (plans and views)	1229
4.2.18	Gibraltar • Gibraltar	1243

5 Britische Inseln • British Isles**5.1 Britische Inseln • British Isles**

5.1.1	Britische Inseln • British Isles	1279
5.1.2	Britische Inseln • British Isles	1327
5.1.3	<i>Britische Inseln • British Isles</i>	—*
5.1.4	Britische Inseln (thematische Karten) • British Isles (thematic maps)	1363

5.2 England • England

5.2.1	England • England	1393
5.2.2	<i>England • England</i>	—*
5.2.3	England: mehrere Regionen • England: several regions	1442
5.2.4	<i>England: mehrere Regionen • England: several regions</i>	—*
5.2.5	Wessex • Wessex	1483
5.2.6	Sussex, Kent • Sussex, Kent	1504
5.2.7	Essex, East-Anglia • Essex, East Anglia	1517
5.2.8	Süd-Mercia • Southern Mercia	1540
5.2.9	Nord-Mercia • Northern Mercia	1565
5.2.10	Northumbria • Northumbria	1585
5.2.11	<i>Northumbria • Northumbria</i>	—*
5.2.12	Wales • Wales	1609
5.2.13	England: Teile von verschiedenen Regionen • England: parts of various regions ...	1633

5.2.14	England: Teile von verschiedenen Regionen • England: parts of various regions	—*
5.2.15	Englische Inseln • English islands	1648
5.3	Schottland • Scotland	
5.3.1	Schottland • Scotland	1669
5.3.2	Schottland • Scotland	1712
5.3.3	Schottland • Scotland	—*
5.3.4	Schottland: Verwaltungsbezirke • Scotland: counties	1727
5.3.5	Schottland: Verwaltungsbezirke • Scotland: counties	—*
5.3.6	Schottische Inseln • Scottish islands	1770
5.4	Irland • Ireland	
5.4.1	Irland • Ireland	1786
5.4.2	Irland • Ireland	—*
5.4.3	Irland (thematische Karten) • Ireland (thematic maps)	1838
5.5	Britische Inseln (Pläne und Ansichten) • British Isles (plans and views)	
5.5.1	Britische Inseln (Pläne und Ansichten) • British Isles (plans and views)	1853
5.5.2	Britische Inseln (Pläne und Ansichten) • British Isles (plans and views)	—*
6	Frankreich • France	
6.1	Frankreich • France	
6.1.1	Frankreich • France	
6.1.1.1	Frankreich: Verwaltungsbezirke 16. bis 17. Jahrhundert • France: districts 16 th to 17 th century	1909
6.1.1.2	Frankreich: Verwaltungsbezirke 18. Jahrhundert • France: districts 18 th century	1948
6.1.1.3	Frankreich: Départements • France: départements	2000
6.1.1.4	Frankreich: Départements • France: départements	—*
6.1.1.5	Frankreich: Verwaltungsbezirke (grosse Karten) • France: districts (maps on several sheets)	2033
6.1.1.6	Frankreich: Départements (grosse Karten) • France: départements (maps on several sheets)	2045
6.1.1.7	Frankreich: Départements (grosse Karten) • France: départements (maps on several sheets)	—*
6.1.1.8	Frankreich (thematische Karten) • France (thematic maps)	2056
6.1.1.9	Frankreich (thematische Karten) • France (thematic maps)	2089
6.1.1.10	Frankreich (historische Karten) • France (historical maps)	2135
6.1.2	"Carte de France" von Cassini • "Carte de France" by Cassini	
6.1.2.1	Nordwesten • North West	2160
6.1.2.2	Norden • North	2161
6.1.2.3	Nordosten • North East	2162
6.1.2.4	Südwesten • South West	2163
6.1.2.5	Südosten • South East	2164

6.1.3	Anhang • Supplement	
6.1.3.1	Frankreich: mehrere Regionen • France: several regions	2165
6.1.3.2	Französische Küsten • French coasts	2193
6.2	Nordwest-Frankreich • North-western France	
6.2.1	Bretagne • Brittany	2204
6.2.2	Bretagne: Départements, Inseln • Brittany: départements, islands	2237
6.2.3	Normandie • Normandy	2254
6.2.4	Normandie: Départements • Normandy: départements	2292
6.2.5	Maine, Anjou, Touraine • Maine, Anjou, Touraine	2301
6.2.6	Maine, Anjou, Touraine: Départements • Maine, Anjou, Touraine: départements	2342
6.2.7	Poitou • Poitou	2356
6.2.8	Berry, Bourbonnais, Nivernais • Berry, Bourbonnais, Nivernais	2386
6.2.9	Orléanais • Orléanais	2421
6.2.10	Berry, Bourbonnais, Nivernais, Orléanais: Départements • Berry, Bourbonnais, Nivernais, Orléanais: départements	2451
6.2.11	Nordwest-Frankreich (Pläne und Ansichten) • North-western France (plans and views)	2476
6.3	Nordost-Frankreich • North-eastern France	
6.3.1	Ile-de-France • Ile-de-France	2526
6.3.2	Ile-de-France: Diözesen, Gegend um Paris • Ile-de-France: dioceses, Paris area	2577
6.3.3	Ile-de-France: Départements • Ile-de-France: départements	2611
6.3.4	Picardie • Picardy	2627
6.3.5	Artois • Artois	2663
6.3.6	Flandern • Flanders	2714
6.3.7	Champagne • Champagne	2734
6.3.8	Champagne: Départements • Champagne: départements	2784
6.3.9	Lothringen • Lorraine	2797
6.3.10	Lothringen: Départements • Lorraine: départements	2856
6.3.11	Elsass • Alsace	2883
6.3.12	Elsass: Départements • Alsace: départements ...	2930
6.3.13	Burgund • Burgundy	2954
6.3.14	Burgund: Départements • Burgundy: départements	2997
6.3.15	Franche-Comté • Franche-Comté	3024
6.3.16	Paris (Pläne und Ansichten) • Paris (plans and views)	3060
6.3.17	Paris (Pläne und Ansichten) • Paris (plans and views)	—*
6.3.18	Paris (Pläne und Ansichten) • Paris (plans and views)	3106
6.3.19	Versailles (Pläne und Ansichten) • Versailles (plans and views)	3166
6.3.20	Lustschlösser (Pläne und Ansichten) • Summer residences (plans and views)	3244
6.3.21	Lustschlösser (Pläne und Ansichten) • Summer residences (plans and views)	—*
6.3.22	Nordost-Frankreich (Pläne und Ansichten) • North-eastern France (plans and views)	3328
6.3.23	Nordost-Frankreich (Pläne und Ansichten) • North-eastern France (plans and views)	3398

6.3.24	Nordost-Frankreich (Pläne und Ansichten) • North-eastern France (plans and views)	3456
6.3.25	Nordost-Frankreich (Pläne und Ansichten) • North-eastern France (plans and views).....	3513
6.4	Südwest-Frankreich • South-western France	
6.4.1	Aunis, Saintonge, Angoumois • Aunis, Saintonge, Angoumois	3599
6.4.2	Marche, Limousin • Marche, Limousin	3635
6.4.3	Guyenne, Gascogne • Guienne, Gascony	3655
6.4.4	Guyenne • Guienne	3689
6.4.5	Guyenne, Gascogne • Guienne, Gascony	3707
6.4.6	Béarn, Niedernavarra, Roussillon • Béarn, Lower Navarre, Roussillon	3738
6.4.7	Languedoc, Foix • Languedoc, Foix	3755
6.4.8	Languedoc: Départements • Languedoc: départements	3796
6.4.9	Südwest-Frankreich (Pläne und Ansichten) • South-western France (plans and views)	3821
6.5	Südost-Frankreich • South-eastern France	
6.5.1	Cevennen • Cévennes	3914
6.5.2	Auvergne • Auvergne	3936
6.5.3	Lyonnais • Lyonnais	3953
6.5.4	Bresse • Bresse	3975
6.5.5	Savoyen • Savoy	3991
6.5.6	Dauphiné • Dauphiné	4032
6.5.7	Provence • Provence	4081
6.5.8	Provence: Départements • Provence: départements	4122
6.5.9	Südost-Frankreich (Pläne und Ansichten) • South-eastern France (plans and views)	4147
6.5.10	<i>Genf, siehe: 8.25 • Geneva, see: 8.25</i>	
6.6	Belgien • Belgium	
6.6.1	Belgien • Belgium	4217
6.6.2	Belgien (grosse Karten) • Belgium (maps on several sheets)	4268
6.6.3	Belgien (grosse Karten) • Belgium (maps on several sheets)	4331
6.6.4	"Carte chorographique des Pays-Bas autrichiens" von Ferraris • "Carte chorographique des Pays-Bas autrichiens" by Ferraris	4383
6.6.5	Belgien: Départements • Belgium: départements	4385
6.6.6	Flandern • Flanders	4397
6.6.7	Flandern: Départements • Flanders: départements	4434
6.6.8	Brabant • Brabant	4470
6.6.9	Brabant: Départements • Brabant: départements	4512
6.6.10	Hennegau • Hainaut	4542
6.6.11	Namur • Namur	4581
6.6.12	Luxemburg • Luxembourg	4605
6.6.13	Lüttich, Limburg • Liège, Limburg	4641
6.6.14	Belgien (Pläne und Ansichten) • Belgium (plans and views).....	4693
6.6.15	Flandern (Pläne und Ansichten) • Flanders (plans and views)	4767

—* Zur Fortsetzung vorgesehener Band •
Volume to be continued

6.6.16	Brabant, Namur (Pläne und Ansichten) • Brabant, Namur (plans and views)	4800
6.6.17	Luxemburg, Lüttich, Limburg (Pläne und Ansichten) • Luxembourg, Liège, Limburg (plans and views)	4839
6.6.18	Brabantische Schlösser (Pläne und Ansichten) • Brabantian castles (plans and views)	4872
6.7	Rheinlande • Rhineland	
6.7.1	Rheinlande • Rhineland	5058
6.7.2	Pfalz • Palatinate	5071
6.7.3	Trier • Trier	5102
6.7.4	Köln, Jülich, Geldern, Moers • Cologne, Jülich, Geldern, Moers	5127
6.7.5	Rheinlande (Pläne und Ansichten) • Rhineland (plans and views)	5182
6.7.6	Rheinlande (Pläne und Ansichten) • Rhineland (plans and views)	5280

Band • Volume 2

7 Niederlande • The Netherlands

7.1	Niederlande, Belgien • The Netherlands, Belgium	5312
7.2	<i>Niederlande, Belgien • The Netherlands, Belgium</i>	—*
7.3	Niederlande • The Netherlands	5367
7.4	Niederlande • The Netherlands	5417
7.5	Niederlande (grosse Karten) • The Netherlands (maps on several sheets)	5433
7.6	Holland • Holland	5444
7.7	Nordholland • Northern Holland	5471
7.8	Südholland • Southern Holland	5487
7.9	Südholland • Southern Holland	5511
7.10	Südholland • Southern Holland	5517
7.11	Zeeland • Zeeland	5529
7.12	Utrecht • Utrecht	5567
7.13	Geldern, Zutphen • Guelderland, Zutphen	5586
7.14	Overijssel, Drente, Groningen • Overijssel, Drente, Groningen	5630
7.15	Friesland • Friesland	5663
7.16	Nordbrabant • Northern Brabant	5686
7.17	Niederlande (Pläne und Ansichten) • The Netherlands (plans and views)	5702
7.18	Niederlande (Pläne und Ansichten: Städte A–F) • The Netherlands (plans and views: towns A–F)	5863
7.19	Niederlande (Pläne und Ansichten: Städte G–Q) • The Netherlands (plans and views: towns G–Q)	5909
7.20	Niederlande (Pläne und Ansichten: Städte R–Z) • The Netherlands (plans and views: towns R–Z)	5973

8 Schweiz • Switzerland

8.1	Schweiz (historische Karten) • Switzerland (historical maps)	6012
8.2	Schweiz • Switzerland	6040

8.3	Schweiz • Switzerland	6068
8.4	Schweiz • Switzerland	6101
8.5	<i>Schweiz • Switzerland</i>	—*
8.6	Schweiz (grosse Karten) • Switzerland (maps on several sheets)	6128
8.7	"Atlas suisse" von Meyer und Weiss (vermisst) • "Atlas suisse" by Meyer and Weiss (missing)	6151
8.8	<i>Schweiz • Switzerland</i>	—*
8.9	Schweiz (thematische Karten) • Switzerland (thematic maps)	6152
8.10	Schweiz (thematische Karten) • Switzerland (thematic maps)	6168
8.11	Bern, Freiburg, Waadt, Wallis • Berne, Fribourg, Vaud, Valais	6185
8.12	Basel, Solothurn, Aargau, Luzern • Basel, Solothurn, Aargau, Lucerne	6211
8.13	<i>Schweiz (Kantone) • Switzerland (Cantons)</i>	—*
8.14	Zürich • Zurich	6258
8.15	Schaffhausen, Thurgau, Sankt Gallen, Appenzell • Schaffhausen, Thurgau, Saint Gall, Appenzell	6280
8.16	Glarus, Zentralschweiz, Zug, Tessin • Glarus, Central Switzerland, Zug, Ticino	6303
8.17	Graubünden • Grisons	6326
8.18	Neuenburg • Neuchâtel	6351
8.19	Bern (Pläne und Ansichten) (vermisst) • Berne (plans and views) (missing)	6367
8.20	Freiburg, Waadt, Wallis (Pläne und Ansichten) • Fribourg, Vaud, Valais (plans and views)	6368
8.21	Basel, Solothurn (Pläne und Ansichten) • Basel, Solothurn (plans and views)	6435
8.22	Aargau, Luzern (Pläne und Ansichten) • Aargau, Lucerne (plans and views)	6557
8.23	Zürich (Pläne und Ansichten) • Zurich (plans and views)	6634
8.24	Ost- und Zentralschweiz, Tessin (Pläne und Ansichten) • Eastern and Central Switzerland, Ticino (plans and views)	6712
8.25	Genf • Geneva	6803

9 Italien • Italy

9.1 Italien • Italy

9.1.1	Italien • Italy	6841
9.1.2	Italien • Italy	6894
9.1.3	<i>Italien • Italy</i>	—*
9.1.4	Italien (thematische Karten) (vermisst) • Italy (thematic maps) (missing)	6938
9.1.5	Italien (thematische Karten) • Italy (thematic maps)	6939

9.2 Norditalien • Northern Italy

9.2.1	Norditalien • Northern Italy	
9.2.1.1	Norditalien • Northern Italy	6962
9.2.1.2	Norditalien: mehrere Regionen • Northern Italy: several regions	6999
9.2.1.3	Piemont, Sardinien, Savoyen • Piedmont, Sardinia, Savoy	7030
9.2.1.4	Piemont, Sardinien, Savoyen (grosse Karten) • Piedmont, Sardinia, Savoy (maps on several sheets)	7057

9.2.2	Piemont • Piedmont	
9.2.2.1	Piemont • Piedmont	7065
9.2.2.2	<i>Piemont • Piedmont</i>	—*
9.2.2.3	Piemont • Piedmont	7103
9.2.2.4	Piemont (Pläne und Ansichten) • Piedmont (plans and views)	7117
9.2.3	Ligurien • Liguria	
9.2.3.1	Ligurien • Liguria	7150
9.2.4	Parma • Parma	
9.2.4.1	Parma • Parma	7190
9.2.5	Lombardei, Emilia-Romagna • Lombardy, Emilia Romagna	
9.2.5.1	Lombardei, Emilia-Romagna • Lombardy, Emilia-Romagna	7204
9.2.5.2	<i>Lombardei, Emilia-Romagna • Lombardy, Emilia-Romagna</i>	—*
9.2.5.3	Lombardei • Lombardy	7207
9.2.5.4	Lombardei • Lombardy	7242
9.2.5.5	Lombardei • Lombardy	7277
9.2.5.6	Emilia-Romagna • Emilia-Romagna	7297
9.2.5.7	<i>Emilia-Romagna • Emilia-Romagna</i>	—*
9.2.5.8	Lombardei, Emilia-Romagna (Pläne und Ansichten) • Lombardy, Emilia- Romagna (plans and views)	7326
9.2.5.9	Lombardei, Emilia-Romagna (Pläne und Ansichten) • Lombardy, Emilia- Romagna (plans and views)	7357
9.2.6	Venedig • Venetia	
9.2.6.1	Venedig • Venetia	7399
9.2.6.2	Venedig • Venetia	7426
9.2.6.3	<i>Venedig • Venetia</i>	—*
9.2.6.4	Venedig (Pläne und Ansichten) • Venetia (plans and views)	7475

9.3 Mittelitalien • Central Italy

9.3.1	Mittelitalien • Central Italy	7494
9.3.2	Toskana • Tuscany	7517
9.3.3	Toskana (Pläne und Ansichten) • Tuscany (plans and views)	7542
9.3.4	Kirchenstaat • Papal States	7592
9.3.5	Kirchenstaat, Umbrien, Marken • Papal States, Umbria, The Marches	7616
9.3.6	Rom (Pläne und Ansichten) • Rome (plans and views)	7638

9.4 Neapel • Naples

9.4.1	Neapel • Naples	7679
9.4.2	<i>Neapel • Naples</i>	—*
9.4.3	Neapel: mehrere Regionen • Naples: several regions	7722
9.4.4	Neapel: mehrere Regionen • Naples: several regions	7753
9.4.5	Neapel (Pläne und Ansichten) • Naples (plans and views)	7789

9.5 Italienische Inseln • Italian islands

9.5.1	Mehrere Inseln, Sizilien • Several islands, Sicily	7815
9.5.2	Sizilien • Sicily	7852
9.5.3	Sizilien (Pläne und Ansichten) • Sicily (plans and views)	7862
9.5.4	Sardinien • Sardinia	7886
9.5.5	Korsika • Corsica	7907

9.5.6	Korsika (thematische Karten) • Corsica (thematic maps)	7940
9.5.7	Malta • Malta.....	7976

10 Deutschland • Germany

10.1 Deutschland • Germany

10.1.1	Deutschland • Germany	7994
10.1.2	Deutschland • Germany	8036
10.1.3	Deutschland • Germany	8095
10.1.4	Deutschland (grosse Karten) • Germany (maps on several sheets)	8106
10.1.5	<i>Deutschland (grosse Karten) • Germany (maps on several sheets)</i>	—*
10.1.6	Deutschland (thematische Karten) • Germany (thematic maps)	8126
10.1.7	Deutschland (thematische Karten) • Germany (thematic maps)	8161
10.1.8	Deutschland (historische Karten) • Germany (historical maps)	8179
10.1.9	Deutschland (Militärkarten) • Germany (military maps)	8217
10.1.10	Deutschland (genealogische Tabellen) • Germany (genealogical tables)	8255
10.1.11	"Atlas élémentaire ..." von Courtalon • "Atlas élémentaire ..." by Courtalon	8281
10.1.12	"Grand atlas d'Allemagne ..." von Jäger • "Grand atlas d'Allemagne ..." by Jäger	8322
10.1.13	Deutschland (Militärkarten) • Germany (military maps)	8404

10.2 Böhmen, Mähren, Österreichisch-Schlesien • Bohemia, Moravia, Austrian Silesia

10.2.1	Böhmen, Mähren, Österreichisch-Schlesien • Bohemia, Moravia, Austrian Silesia	
10.2.1.1	Böhmen, Mähren, Österreichisch-Schlesien • Bohemia, Moravia, Austrian Silesia	8411
10.2.1.2	<i>Böhmen, Mähren, Österreichisch-Schlesien • Bohemia, Moravia, Austrian Silesia</i>	—*
10.2.1.3	Böhmen • Bohemia	8446
10.2.1.4	<i>Böhmen • Bohemia</i>	—*
10.2.1.5	Böhmen • Bohemia	8484
10.2.1.6	<i>Böhmen • Bohemia</i>	—*
10.2.1.7	Mähren • Moravia	8512
10.2.1.8	Mähren, Österreichisch-Schlesien • Moravia, Austrian Silesia	8536
10.2.1.9	Böhmen, Mähren, Österreichisch-Schlesien (Pläne und Ansichten) • Bohemia, Moravia, Austrian Silesia (plans and views)	8552
10.2.1.10	Lausitz • Lusatia	8576
10.2.2	Anhang • Supplement	
10.2.2.1	Schlesien • Silesia	8606
10.2.2.2	Ober- und Niederschlesien • Upper and Lower Silesia	8642
10.2.2.3	Teile von Schlesien • Parts of Silesia	8665
10.2.2.4	Teile von Schlesien • Parts of Silesia	8698
10.2.2.5	Schlesien (Pläne und Ansichten) • Silesia (plans and views)	8709

—* Zur Fortsetzung vorgesehener Band •
Volume to be continued

10.3 Österreich • Austria

10.3.1	Österreich • Austria	8733
10.3.2	Österreich • Austria	8768
10.3.3	Österreich • Austria	8792
10.3.4	Österreich • Austria	8818
10.3.5	Steiermark, Kärnten, Krain • Styria, Carinthia, Carniola	8849
10.3.6	Steiermark • Styria	8860
10.3.7	Kärnten • Carinthia	8879
10.3.8	Krain, Görz, Istrien, Küstenland • Carniola, Gorizia, Istria, Küstenland	8898
10.3.9	Tirol, Vorarlberg • Tyrol, Vorarlberg	8929
10.3.10	Tirol • Tyrol	8969
10.3.11	Österreich (Pläne und Ansichten) • Austria (plans and views)	8982

10.4 Bayern • Bavaria

10.4.1	Bayern • Bavaria	9024
10.4.2	Bayern • Bavaria	9062
10.4.3	Bayern • Bavaria	9078
10.4.4	Oberpfalz • Upper Palatinate	9104
10.4.5	Bayern (Pläne und Ansichten) • Bavaria (plans and views)	9130
10.4.6	Bayern (Pläne und Ansichten), Salzburg • Bavaria (plans and views), Salzburg	9218

10.5 Schwaben • Swabia

10.5.1	Schwaben • Swabia	9257
10.5.2	Schwaben • Swabia	9289
10.5.3	Württemberg • Württemberg	9320
10.5.4	Teile von Schwaben • Parts of Swabia	9345
10.5.5	Schwaben (Pläne und Ansichten) • Swabia (plans and views)	9373
10.5.6	Reichsstädte (Pläne und Ansichten) • Free imperial cities (plans and views)	9456
10.5.7	Vorderösterreich • Austrian Forelands	9518

10.6 Franken • Franconia

10.6.1	Franken • Franconia	9556
10.6.2	<i>Franken • Franconia</i>	—*
10.6.3	Franken • Franconia	9605
10.6.4	Ansbach-Bayreuth, Nürnberg • Ansbach- Bayreuth, Nuremberg	9645
10.6.5	Franken (Pläne und Ansichten) • Franconia (plans and views)	9678
10.6.6	Nürnberg (Pläne und Ansichten) • Nuremberg (plans and views)	9736
10.6.7	Fränkische Schlösser (Pläne und Ansichten) • Franconian castles (plans and views)	9848

10.7 Rheingebiet • Rhine area

10.7.1	Rhein • Rhine	9875
10.7.2	<i>Rhein • Rhine</i>	—*
10.7.3	Teile des Rheins • Parts of the Rhine	9910
10.7.4	<i>Teile des Rheins • Parts of the Rhine</i>	—*
10.7.5	Kurrhein, Oberrhein • Lower and Upper Rhine	9951
10.7.6	Kurrhein, Oberrhein • Lower and Upper Rhine	9988
10.7.7	Mainz, Worms, Speyer • Mainz, Worms, Speyer	10005
10.7.8	Hessen • Hesse	10030
10.7.9	Hessen (grosse Karten) • Hesse (maps on several sheets)	10057
10.7.10	Teile von Hessen • Parts of Hesse	10069

10.7.11	Hessen (Pläne und Ansichten) • Hesse (plans and views)	10095
10.7.12	Hessen (Pläne und Ansichten) • Hesse (plans and views)	10116
10.7.13	Hessen (Pläne und Ansichten) • Hesse (plans and views)	10293
10.8	Westfalen • Westphalia	
10.8.1	Westfalen • Westphalia	10321
10.8.2	Teile von Westfalen • Parts of Westphalia	10358
10.8.3	Ostfriesland, Oldenburg • Eastern Friesland, Oldenburg	10375
10.8.4	Münster, Osnabrück, Bentheim • Münster, Osnabrück, Bentheim	10406
10.8.5	Paderborn, verschiedene Grafschaften • Paderborn, several counties	10434
10.8.6	Kleve, Bergisches Land • Cleves, Berg	10449
10.8.7	Mark, Westfalen • Mark, Westphalia	10472
10.8.8	Westfalen (Pläne und Ansichten) • Westphalia (plans and views)	10489
10.9	Niedersachsen • Lower Saxony	
10.9.1	Niedersachsen • Lower Saxony	10571
10.9.2	Hannover, Bremen, Verden • Hanover, Bremen, Verden	10604
10.9.3	Lüneburg, Braunschweig • Lüneburg, Brunswick	10628
10.9.4	Niedersachsen (Pläne und Ansichten) • Lower Saxony (plans and views)	10662
10.9.5	<i>Niedersachsen (Pläne und Ansichten) • Lower Saxony (plans and views)</i>	—*
10.9.6	Magdeburg, Halberstadt, Hildesheim • Magdeburg, Halberstadt, Hildesheim	10717
10.9.7	Magdeburg, Halberstadt, Hildesheim (Pläne und Ansichten) • Magdeburg, Halberstadt, Hildesheim (plans and views)	10751
10.9.8	Mecklenburg • Mecklenburg	10805
10.9.9	Mecklenburg-Strelitz, Mecklenburg- Schwerin • Mecklenburg-Strelitz, Mecklenburg-Schwerin	10840
10.9.10	Holstein • Holstein	10843
10.9.11	Holstein (Pläne und Ansichten) • Holstein (plans and views)	10862
10.9.12	Lübeck, Hamburg, Elbe • Lübeck, Hamburg, Elbe River	10876
10.10	Obersachsen, Sachsen • Upper Saxony, Saxony	
10.10.1	Obersachsen, Sachsen • Upper Saxony, Saxony	10894
10.10.2	Obersachsen, Sachsen • Upper Saxony, Saxony	10945
10.10.3	Meissen, Thüringen • Meissen, Thuringia	10953
10.10.4	Teile von Sachsen (grosse Karten) • Parts of Saxony (maps on several sheets)	10983
10.10.5	Teile von Sachsen • Parts of Saxony	10987
10.10.6	Teile von Sachsen • Parts of Saxony	11016
10.10.7	Teile von Sachsen • Parts of Saxony	11039
10.10.8	Sachsen, Henneberg, Coburg • Saxony, Henneberg, Coburg	11068
10.10.9	Sachsen, Anhalt • Saxony, Anhalt	11083
10.10.10	Sachsen, Thüringen (Pläne und Ansichten) • Saxony, Thuringia (plans and views)	11107
10.10.11	Sachsen, Thüringen (Pläne und Ansichten) • Saxony, Thuringia (plans and views)	11142

10.10.12	Dresden und Umgebung (Pläne und Ansichten) • Dresden and surroundings (plans and views)	11232
10.11	Brandenburg, Pommern • Brandenburg, Pomerania	
10.11.1	Brandenburg, Pommern • Brandenburg, Pomerania	11265
10.11.2	Brandenburg • Brandenburg	11292
10.11.3	Brandenburg • Brandenburg	11310
10.11.4	Brandenburg • Brandenburg	11336
10.11.5	Pommern • Pomerania	11357
10.11.6	Pommern • Pomerania	11383
10.11.7	Teile von Pommern, Rügen • Parts of Pomerania, Rügen	11390
10.11.8	Berlin, Potsdam (Pläne und Ansichten) • Berlin, Potsdam (plans and views)	11408
10.11.9	Berlin, Potsdam, Oranienburg (Pläne und Ansichten) • Berlin, Potsdam, Oranienburg (plans and views)	11434
10.11.10	Brandenburg, Pommern (Pläne und Ansichten) • Brandenburg, Pomerania (plans and views)	11521

Band • Volume 3

11 Skandinavien • Scandinavia

11.1 Skandinavien • Scandinavia

11.1.1	Skandinavien • Scandinavia	11551
11.1.2	Skandinavien (grosse Karten) • Scandinavia (maps on several sheets)	11607
11.1.3	<i>Skandinavien • Scandinavia</i>	—*
11.1.4	<i>Skandinavien • Scandinavia</i>	—*

11.2 Dänemark • Denmark

11.2.1	Dänemark • Denmark	
11.2.1.1	Dänemark • Denmark	11630
11.2.1.2	Dänemark • Denmark	11687
11.2.1.3	Dänemark: mehrere Inseln, Seeland • Denmark: several islands, Zealand	11693
11.2.1.4	Fünen, Langeland, Falster • Fyn, Langeland, Falster	11717
11.2.1.5	Jütland • Jutland	11731
11.2.1.6	Schleswig • Schleswig	11748
11.2.1.7	<i>Schleswig • Schleswig</i>	—*
11.2.1.8	Dänemark (Pläne und Ansichten) • Denmark (plans and views)	11760
11.2.2	Norwegen • Norway	
11.2.2.1	Norwegen • Norway	11780
11.2.2.2	Teile von Norwegen, Städte (Pläne und Ansichten) • Parts of Norway, towns (plans and views)	11796
11.2.2.3	Island, Grönland, Färöer • Iceland, Greenland, Faeroe Islands	11813

11.3 Schweden • Sweden

11.3.1	Schweden • Sweden	11830
11.3.2	Teile von Schweden, Götaland • Parts of Sweden, Gotaland	11856

11.3.3	Teile von Schweden • Parts of Sweden	11882
11.3.4	Finland, Städte (Pläne und Ansichten) • Finland, towns (plans and views)	11902

12 Russland • Russia

12.1	Russland • Russia	11929
12.2	Russland • Russia	11969
12.3	<i>Russland • Russia</i>	—*
12.4	<i>Russland • Russia</i>	—*
12.5	Europäischer Teil von Russland • European part of Russia	11999
12.6	Russland: mehrere Regionen • Russia: several regions	12025
12.7	Teile von Russland • Parts of Russia	12049
12.8	Ingermanland, Karelrien, Finnischer Meerbusen • Ingria, Karelia, Gulf of Finland	12062
12.9	Livland • Livonia	12085
12.10	Kurland, Litauen • Courland, Lithuania	12115
12.11	Ukraine • Ukraine	12143
12.12	Europäische Tatarei • European Tartary	12164
12.13	Krim • Crimea	12192
12.14	<i>Asiatischer Teil von Russland, siehe: 15.2.1 • Asian part of Russia, see: 15.2.1</i>	
12.15	<i>Asiatischer Teil von Russland, siehe: 15.2.2 • Asian part of Russia, see: 15.2.2</i>	
12.16	Sankt Petersburg • Saint Petersburg	12212
12.17	Russland: verschiedene Städte • Russia: various towns	12233

13 Polen • Poland

13.1 Polen • Poland

13.1.1	Polen • Poland	12252
13.1.2	Polen • Poland	12310
13.1.3	Polen (grosse Karten) • Poland (maps on several sheets)	12350
13.1.4	"Carte de la Pologne" von Rizzi-Zannoni • "Carte de la Pologne" by Rizzi-Zannoni	12359

13.2 Preussen • Prussia

13.2.1	Preussen • Prussia	12387
13.2.2	Preussen • Prussia	12405
13.2.3	Ost- und Westpreussen • Eastern and Western Prussia	12445
13.2.4	Südpreussen • Southern Prussia	12463
13.2.5	<i>Südpreussen • Southern Prussia</i>	—*
13.2.6	Preussen (Pläne und Ansichten) • Prussia (plans and views)	12491

13.3 Galizien und Lodomerien • Galicia and Lodomeria

13.3.1	Galizien und Lodomerien • Galicia and Lodomeria	12507
--------	--	-------

—* Zur Fortsetzung vorgesehener Band •
Volume to be continued

14 Südosteuropa • South-Eastern Europe

14.1 Südosteuropa • South-Eastern Europe

14.1.1	Südosteuropa • South-Eastern Europe	12538
14.1.2	Südosteuropa (thematische Karten) • South- Eastern Europe (thematic maps)	12551
14.1.3	Donau, Donauegebiet • Danube, Danube area	12581
14.1.4	<i>Donau, Donauegebiet • Danube, Danube area</i>	—*
14.1.5	Ungarn, nördliche Türkei • Hungary, Northern Turkey	12609
14.1.6	Ungarn, nördliche Türkei (vermisst) • Hungary, Northern Turkey (missing)	12646

14.2 Ungarn • Hungary

14.2.1	Ungarn • Hungary	12647
14.2.2	<i>Ungarn • Hungary</i>	—*
14.2.3	Ungarn • Hungary	12684
14.2.4	Teile von Ungarn, Banat • Parts of Hungary, Banat of Temesvar	12719
14.2.5	<i>Teile von Ungarn, Banat • Parts of Hungary, Banat of Temesvar</i>	—*
14.2.6	Siebenbürgen • Transylvania	12743
14.2.7	Illyrien, Slavonien, Kroatien • Illyria, Slavonia, Croatia	12764
14.2.8	Dalmatien • Dalmatia	12787
14.2.9	Ungarn (Pläne und Ansichten) • Hungary (plans and views)	12805

14.3 Türkei • Turkey

14.3.1	Türkei • Turkey	12836
14.3.2	<i>Türkei • Turkey</i>	—*
14.3.3	Europäische Türkei • European Turkey	12879
14.3.4	Bosnien, Serbien, Makedonien, Walachei, Bulgarien, Rumelien, Thrakien • Bosnia, Serbia, Macedonia, Wallachia, Bulgaria, Rumelia, Thrace	12903
14.3.5	Moldau, Walachei, Bessarabien • Moldavia, Wallachia, Bessarabia	12937
14.3.6	Konstantinopel (Pläne und Ansichten), Dardanellen, Bosphorus • Constantinople (plans and views), Dardanelles, Bosphorus	12958
14.3.7	Griechenland • Greece	12993
14.3.8	<i>Griechenland • Greece</i>	—*
14.3.9	Albanien, Makedonien, Korfu, Livadien • Albania, Macedonia, Corfu, Livadia	13047
14.3.10	Peloponnes • Peloponnese	13068
14.3.11	Ägäis, Zypern • Aegean Sea, Cyprus	13094
14.3.12	Kreta • Crete	13121
14.3.13	Europäische Türkei (Pläne und Ansichten) • European Turkey (plans and views)	13146

15 Asien • Asia

15.1 Asien • Asia

15.1.1	Asien • Asia	13182
15.1.2	Asien • Asia	13239
15.1.3	<i>Asien • Asia</i>	—*
15.1.4	Asien (grosse Karten, historische Karten) • Asia (maps on several sheets, historical maps)	13288

15.2 Asiatischer Teil von Russland • Asian part of Russia

- 15.2.1 Teile von Russland, Kaukasien • Parts of Russia, Caucasia 13305
 15.2.2 Sibirien • Siberia 13335

15.3 Asiatische Türkei • Asian Turkey

- 15.3.1 *Europäische Türkei, siehe: 14.3.1 • European Turkey, see: 14.3.1*
 15.3.2 Asiatische Türkei, Arabien, Persien • Asian Turkey, Arabia, Persia 13357
 15.3.3 Anatolien • Anatolia 13381
 15.3.4 Naher Osten, Armenien, Syrien • Near East, Armenia, Syria 13410

15.4 Arabien • Arabia

- 15.4.1 Arabien • Arabia 13430

15.5 Persien • Persia

- 15.5.1 Persien • Persia 13446

15.6 Indien • India

- 15.6.1 Indien • India 13479
 15.6.2 Indien • India 13514
 15.6.3 Mogulreich, Bengalen, Bihar • Mogul Empire, Bengal, Bihar 13539
 15.6.4 Koromandelküste, Indien (Pläne und Ansichten) • Coromandel Coast, India (plans and views) 13550
 15.6.5 Südostasien • South East Asia 13565

15.7 China • China

- 15.7.1 China • China 13572
 15.7.2 China: mehrere Regionen • China: several regions 13599
 15.7.3 China (Pläne und Ansichten), Chinesische Tatarei, Korea • China (plans and views), Chinese Tartary, Korea 13633

15.8 Korea, siehe: 15.7.3 • Corea, see: 15.7.3**15.9/15.10 Grosse Tatarei, Sibirien, Tibet • Great Tartary, Siberia, Tibet**

- 15.9.1 Grosse Tatarei, Sibirien, Tibet • Great Tartary, Siberia, Tibet 13659

15.11 Ostindische Inseln und Ceylon • East Indies and Ceylon

- 15.11.1 Ceylon • Ceylon 13692
 15.11.2 Malaiischer Archipel, Philippinen • East Indies, Philippine Islands 13726
 15.11.3 Ostindische Inseln (Pläne und Ansichten) • East Indies (plans and views) 13748

15.12 Inselstaat Lien-Kien bei Japan • Lien-Kien near Japan

ohne Karten • without maps

15.13 Japan • Japan

- 15.13.1 Japan • Japan 13801

15.14 Russische Inseln • Russian islands

ohne Karten • without maps

15.15 Nowaja Semlja • Novaya Zemlya

ohne Karten • without maps

16 Afrika • Africa

- 16.1 Afrika • Africa 13828
 16.2 Afrika • Africa 13878
 16.3 *Afrika • Africa* —*
 16.4 Afrika (grosse Karten, thematische Karten) • Africa (maps on several sheets, thematic maps) 13925
 16.5 Afrika: mehrere Regionen • Africa: several regions 13938
 16.6 Nordafrika • North Africa 13959
 16.7 Teile von Nordafrika • Parts of North Africa 13986
 16.8 Westafrika, Sahara, Sudan, Guinea • West Africa, Sahara, Sudan, Guinea 14029
 16.9 Ägypten • Egypt 14062
 16.10 Nubien, Äthiopien • Nubia, Ethiopia 14100
 16.11 Süd-, Ost- und Zentralafrika • South, East and Central Africa 14120
 16.12 Azoren, Kapverdische Inseln, Kanarische Inseln • Azores, Cape Verde Islands, Canary Islands 14144
 16.13 Madagaskar, Mauritius, Réunion, Seychellen • Madagascar, Mauritius, Réunion, Seychelles 14166

17 Amerika • America**17.1 Amerika • America**

- 17.1.1 Amerika • America 14180
 17.1.2 Amerika • America 14230
 17.1.3 *Amerika • America* —*
 17.1.4 *Amerika • America* —*

17.2 Nordamerika • North America

- 17.2.1 Nordamerika • North America 14267
 17.2.2 *Nordamerika • North America* —*
 17.2.3 Nordamerika • North America 14302
 17.2.4 *Nordamerika • North America* —*
 17.2.5 Kanada • Canada 14339
 17.2.6 Teile von Kanada • Parts of Canada 14363
 17.2.7 Vereinigte Staaten • United States 14406
 17.2.8 Vereinigte Staaten: mehrere Regionen • United States: several regions 14431
 17.2.9 Neuengland • New England 14454
 17.2.10 New York, New Jersey, Pennsylvania • New York, New Jersey, Pennsylvania 14470
 17.2.11 Maryland, Delaware, Virginia • Maryland, Delaware, Virginia 14491
 17.2.12 North and South Carolina, Georgia • North and South Carolina, Georgia 14511
 17.2.13 Vereinigte Staaten (Pläne und Ansichten) • United States (plans and views) 14526
 17.2.14 Florida, Louisiana, New Mexico • Florida, Louisiana, New Mexico 14543
 17.2.15 Mexiko • Mexico 14566

17.3 Südamerika • South America

- 17.3.1 Südamerika • South America 14597
 17.3.2 *Südamerika • South America* —*
 17.3.3 Teile von Südamerika • Parts of South America 14638
 17.3.4 Brasilien • Brazil 14657

- 17.3.5 Guayana, Panama, Kolumbien, Venezuela •
Guyana, Panama, Colombia, Venezuela 14672
- 17.3.6 Peru, Chile, Paraguay • Peru, Chile,
Paraguay 14700
- 17.3.7 Südamerika (Pläne und Ansichten) • South
America (plans and views) 14726

17.4 Westindische Inseln • West Indies

- 17.4.1 Westindische Inseln • West Indies 14762
- 17.4.2 Grosse Antillen • Greater Antilles 14795
- 17.4.3 Kleine Antillen • Lesser Antilles 14851
- 17.4.4 Kleine Antillen, Bermuda • Lesser Antilles,
Bermuda 14877

18 Australien, Ozeanien • Australia, Oceania

- 18.1 Australien, Ozeanien • Australia, Oceania 14927

19 Historische Karten • Historical maps

- 19.1 Palästina • Palestine 14951
- 19.2 Palästina (Pläne und Ansichten) • Palestine
(plans and views) 15009
- 19.3 Biblische Geographie • Biblical maps 15037
- 19.4 Altertum • Antiquity 15058
- 19.5 Römisches Reich, Mittelalter • Roman
Empire, Middle Ages 15098

20 Anhang • Appendix

**20.1 Nichtgeographische Darstellungen •
Non-geographical illustrations**

- 20.1.1 Stadtbefestigungen, Kriege • Fortifications,
wars 15131
- 20.1.2 Stadtbefestigungen, Kriege • Fortifications,
wars —*
- 20.1.3 Schifffahrt, Tiere, Natur, Genealogie •
Navigation, animals, nature, genealogy 15279
- 20.1.4 Wappen (vermisst) • Coats of arms
(missing) 15300

**20.2 Karten aus der "Histoire générale
des voyages" von Prévost • Maps of the
"Histoire générale des voyages"
by Prévost**

- 20.2.1 Asien • Asia 15301
- 20.2.2 Afrika • Africa 15424
- 20.2.3 Amerika • America 15533

**21 Sammelatlas in 28 Bänden • Composite
atlas in 28 volumes**

- 21.1 Himmel, Welt, Europa • Heavens, World,
Europe 15601
- 21.2 Portugal, Spanien • Portugal, Spain 15619
- 21.3 Frankreich, Nordfrankreich • France,
Northern France 15641

- 21.4 Frankreich (Pläne und Ansichten),
Ostfrankreich • France (plans and views),
Eastern France 15666
- 21.5 Südfrankreich • Southern France 15690
- 21.6 Britische Inseln • British Isles 15712
- 21.7 Belgien • Belgium 15735
- 21.8 Schweiz • Switzerland 15778
- 21.9 Italien • Italy 15811
- 21.10 Mittel- und Süditalien • Central and Southern
Italy 15855
- 21.11 Deutschland, Österreich • Germany, Austria .. 15879
- 21.12 Bayern • Bavaria 15913
- 21.13 Schwaben • Swabia 15928
- 21.14 Franken • Franconia 15952
- 21.15 Rheingebiet • Rhine area 15976
- 21.16 Westfalen • Westphalia 16008
- 21.17 Niedersachsen • Lower Saxony 16026
- 21.18 Obersachsen, Sachsen • Upper Saxony,
Saxony 16061
- 21.19 Obersachsen, Sachsen • Upper Saxony,
Saxony 16096
- 21.20 Böhmen, Mähren • Bohemia, Moravia 16116
- 21.21 Schlesien, Lausitz • Silesia, Lusatia 16143
- 21.22 Skandinavien • Scandinavia 16169
- 21.23 Russland • Russia 16191
- 21.24 Preussen, Polen • Prussia, Poland 16208
- 21.25 Ungarn, Türkei • Hungary, Turkey 16224
- 21.26 Asien • Asia 16253
- 21.27 Afrika • Africa 16281
- 21.28 Amerika • America 16298

22 Varia • Varia

- 22.1 Spanien, Portugal • Spain, Portugal 16332
- 22.2 Titelblätter von Atlanten • Title pages of
atlases 16354
- 22.3 "Atlas du commerce" von Clerc • "Atlas du
commerce" by Clerc 16397
- 22.4 Guckkastenblätter, Karikaturen • Optical
views, caricatures 16399

—* Zur Fortsetzung vorgesehener Band •
Volume to be continued

Orts- und Sachregister

Place and Subject Index

Register in deutscher Sprache • Index in German

A

- Aachen. 5263, 5264, 5281, 5282
Aachen, Rathaus. 5265
Aachen (Region). 5168, 5169, 16022
Aadorf, Tännikon, Zisterzienserinnenkloster. 6734
Aalst. 4709, 4768
Aarau. 6595, 6596
Aarberg. 6597
Aarburg. 6598–6601
Aarburg, Festung. 6599–6601
Aardenburg. 4703, 4707
Aargau. 6018–6023, 6186–6196, 6211, 6244, 6245, 6557, 6633, 15786
Aartselaar, Cleydael (Schloss). 4898
Abbeville. 3360
Abbeville (Region). 4293, 4317, 4343, 4380
Abenberg, Dürrenmungenau. 9808
Aberdeenshire. 1760, 1768
Abraham, Reisen. 14973, 14999, 15000
Abruzzen. 7723, 7724, 7732–7735
Abruzzi ultra. 7736
Abukir, Seeschlacht. 478
Abydos (Dardanellen), Festung. 12967
Acapulco. 15558
Acapulco, Hafen. 13744, 14595, 15557
Accra, Festung. 15485
Achaia. 13053, 16250
Achaia, Altertum. 13053, 16250
Acheh (Stadt)
→ Banda Aceh
Achin (Stadt)
→ Banda Aceh
Acosta, José de. 401
Adam's Peak. 13704, 13722
Adamsberg
→ Adam's Peak
Adel, Grossbritannien. 1386
Adel, Anhalt. 8273
Adel, Ansbach-Bayreuth (Markgrafschaft). 8266
Adel, Baden (Land). 8272
Adel, Bayern. 8263, 11928
Adel, Böhmen. 8276, 8277
Adel, Brandenburg. 8265, 8266, 15299
Adel, Dänemark. 11661
Adel, Deutschland. 8038, 8255, 8258, 8274
Adel, Europa. 8255, 8257, 8259–8261, 8274, 8275, 8280
Adel, Franken. 8265
Adel, Hannover (Kurfürstentum). 8267
Adel, Hessen. 8269
Adel, Lothringen. 8262
Adel, Mecklenburg. 8270
Adel, Neuenburg (Kanton). 8275
Adel, Pfälz. 8263, 11928
Adel, Polen. 8278–8280
Adel, Preussen. 8265, 15299
Adel, Russland. 12250
Adel, Sachsen. 8264
Adel, Schleswig-Holstein. 8271
Adel, Schweden. 11928
Adel, Skandinavien. 11576
Adel, Spanien. 8259
Adel, Ungarn. 8276, 8277
Adel, Württemberg. 8268
Adelholzen, Bad. 9158
Aden. 14119
Adjud (Region). 13177
Adolfseck. 10268
Adria
→ Adriatisches Meer
Adriatisches Meer. 480–483, 7423, 7424, 7474, 12784, 13042
Ägäis. 12963, 12997–12999, 13006, 13007, 13011–13015, 13019, 13020, 13024, 13025, 13027, 13034, 13040, 13042, 13094–13099, 13101–13104, 13109, 16547
Ägäisches Meer
→ Ägäis
Ägypten, Altertum
→ Ägypten (altes)
Ägypten. 13942, 13943, 13948, 13950, 13951, 13962–13964, 14062–14073, 14077, 14082, 14084, 14085, 14087, 14089–14094, 16287, 16288
Ägypten (altes). 13952, 14062, 14074, 14076–14081, 14084, 14086, 14088, 14993, 15068, 15072, 16288
Ägypten (altes), Geschichte. 15064
Ärmelkanal. 331, 332, 336, 365, 412–425, 1482, 2196–2198, 2200, 4286, 4376
Æro. 11724
Aerschot (Herzogtum). 4526, 4527
Äthiopien. 13942, 13943, 13948, 13950, 13951, 14085, 14100–14116
Äthiopien, Reisen und Expeditionen. 12876
Ätna. 6892, 7818–7820, 7867
Äussere Mongolei
→ Mongolei
Afghanistan. 13472
Africa, Altertum. 13975, 13980, 13981
Afrika. 315, 13828–13926, 13929–13931, 13935, 13938, 14144, 14166, 15424, 16281–16286, 16295–16297, 16430
Afrika, Altertum. 13932–13934
Afrika, Reisen und Expeditionen. 15424
Agde (Capitainerie garde-côte). 2194
Agen (Bistum). 3716
Agenais. 3707
Ager. 1205, 1207
Ager (Region). 1206
Agnano. 7813
Agramunt. 1197
Agrate Brianza, Omate. 7375
Agrate Brianza, Omate, Gärten und Grünanlagen. 7372–7375
Agrate Brianza, Omate, Villa di Omate. 7371, 7375
Aibling. 9141
Aigle (Gouvernement). 6198, 6199, 6206, 6393, 15805
Aiguebelle, Charbonnière (Schloss). 4162
Aiguillon (Herzogtum). 3714, 3715
Ain (Dép.). 3000, 3001, 3989, 3990
Aire-sur-l'Adour (Bistum). 3720, 3721
Aire-sur-la-Lys. 3344, 3345, 3354, 3369, 3370
Aisne (Dép.). 2613, 2615, 2621, 2624, 2732
Aix-en-Provence. 4187
Aix-en-Provence (Region). 4137
Ajaccio. 7967, 7975
Ajaccio, Hafen. 7967
Ajaccio (Golf). 7962
Ajaccio (Provinz). 7950–7953
Akademie der Künste (Berlin)
→ Berlin, Akademie der Künste
Akademie der Wissenschaften (Berlin)
→ Berlin, Akademien
Akadien. 14304, 14349, 14350, 14356, 14413, 15542, 16311
Akershus. 11800, 11805, 11806, 16180, 16181
al-Mahdijja (Tunesien)
→ Mahdia (Tunesien)
al-Mahdiyya (Tunesien)
→ Mahdia (Tunesien)
Åland. 11883
Alaska, Reisen und Expeditionen. 443, 445
Álava. 973, 978, 979, 16353
Albania (Kaukasien), Altertum. 13321, 13329
Albanien. 12782, 12802, 13054, 13055
Albarracín. 1024
Alberswil, Kasteln (Schloss). 6570
Albi (Bistum). 3778, 3786, 3787
Alblasserwaard. 5493, 5495, 5509, 5514
Ålborg (Amt). 11745
Albuquerque. 15205
Alcántara. 1129
Aldan. 13337
Alderney. 1656, 1657, 1660, 1661, 1664, 1667, 1668, 15732
Alemannien
→ Schwaben
Alentejo (Portugal). 722, 732, 739, 16336
Aleria (Provinz). 7954, 7955
Alès. 4150
Alès (Region). 3930
Aleuten. 11997
Alexander (der Grosse). 12862, 15065, 15076, 15091
Alexander (Makedonien, König)
→ Alexander (der Grosse)
Alexandria. 14094, 14096, 14098
Alexandria, Hafen. 14092
Alexandrien
→ Alexandria
Alfeld. 9814
Algarve. 684–686, 690–693, 695–705, 707, 709, 710, 715, 716, 722, 724, 726, 729, 732, 740, 850, 892, 16334, 16336
Algeciras (Bucht). 1242, 1245, 1257, 1260, 1262, 1269, 1271, 1272, 1275, 1277, 1278, 15629
Algerien. 13983, 13998–14000, 14002, 14003, 14028, 16294
Algerien (Nordost). 14005
Algier. 1268, 14007, 14017, 14018, 14022–14025, 14027, 14028, 16294
Algier, Hafen. 14011, 14025
Algier (Bucht). 14003, 14023
Algier (Region). 14023
Alguaire, Schloss. 1178, 1180
Alguaire (Region). 1179
Alhama. 1133
Alicante (Region). 15241
Alkmaar. 5711, 5816, 5864
Allendorf (Lumda). 10211
Allendorf (Werra)
→ Sooden-Allendorf
Allier (Dép.). 2456
Allstedt (Amt). 11076
AlMahdijja (Tunesien)
→ Mahdia (Tunesien)
AlMahdiyya (Tunesien)
→ Mahdia (Tunesien)
Almeida. 753
Almoraviden, Geschichte. 15084
Alpen. 6162
Alpenpässe. 8132

- Alpes-de-Haute-Provence. 4123, 4124, 4128, 4129
 Alpstein (Gebirge). 6301, 6302
 Als (Insel)
 → Alsen
 Alsen. 11724
 Alsfeld. 10210
 Alsleben. 10774
 Alt-Orschowa
 → Orschowa
 Altai. 13353
 Altbreisach
 → Breisach
 Altdorf. 6791, 6792
 Altdorf (Nürnberg). 9722, 9795
 Altdorf (Nürnberg), Grünsberg,
 Sophienquelle. 9755
 Altdorf (Reichslandvogtei). 9531
 Alte Geschichte
 → Geschichte, Altertum
 Altenberg (Erzgebirge, Amt). 11030
 Altenburg. 11198, 11207
 Altenburg (Amt). 11074, 11075
 Alter Orient
 → Orient (alter)
 Altertum, Geschichte
 → Geschichte, Altertum
 Altertum. 16448
 Altes Testament, Geographie
 → Biblische Geographie
 Altshofen. 6567
 Altshofen, Schloss. 6567
 Altkastilien. 890, 893, 894, 897, 898, 909–917
 Altmark. 11310–11314, 11332
 Altötting. 9187
 Altona. 10875
 Altschönau. 8718, 16162
 Aluksne. 12109
 Alzey. 5234
 Amager. 11922
 Amance. 3493
 Amazonas. 14654, 15584
 Amazonasgebiet
 → Amazonien
 Amazonien. 14653, 14654, 14705, 14707,
 15584
 Amberg. 9166
 Ambleteuse. 3360
 Amboina
 → Ambon (Insel)
 Amboise. 2503
 Amboise (Region). 2352
 Ambon (Insel). 15412
 Amelia (Insel). 14558, 14559
 Amerika. 14180–14239, 14242–14265, 15533,
 16298–16301, 16433, 16434, 16442
 Amerika, Reisen und Expeditionen. 15533
 Amerikanische Revolution
 → Revolution, amerikanische
 Amersfoort. 5820, 5822, 5865, 5866
 Amiens (Bistum). 2661, 2662
 Amiens (Region). 4293, 4318, 4380
 Amiranten. 14179
 Amlikon, Griessenberg, Schloss. 6739
 Amöneburg. 10145, 10163
 Amorbach. 10144
 Amoy (Insel). 15315
 Amoy (Region). 15315
 Amphitheater
 → Theaterbau, römischer
- Amstelland. 5497–5501, 5503, 5518, 5519,
 5523, 5528, 5877
 Amsterdam. 5709, 5804, 5867–5877, 15775
 Amsterdam, Besetzung (1787). 5528
 Amsterdam (Indischer Ozean, Insel). 15389
 Amurgebiet. 13345, 13644
 An-p'ing (Taiwan), Fort Zeelandia. 13658
 Anacharsis. 13093
 Anatolien. 12542, 12554, 12566, 12568,
 12569, 12897, 12901, 13373, 13379, 13381–
 13393, 13396, 13397, 13400, 16259
 Anatolien, Altertum. 13378, 13394, 13395,
 13398, 13399, 13401–13406, 16260
 Ancona. 7675, 7676
 Andalusien. 883, 888, 891, 895, 896, 899, 900,
 904, 989–996
 Andechs, Kloster. 9143
 Andelfingen. 6644
 Andernach. 5246, 10286
 Anděská Hora
 → Engelsberg
 Anduze. 3861
 Anduze (Region). 3810
 Angelsachsen. 1367, 1383, 1458–1463, 15716
 Ängermanland. 11889, 11892
 Angers. 2477, 2478, 2504, 2505
 Angers, Geschichte. 2478
 Angers, Stadtentwicklung, 18. Jh. 2478
 Angers (Bistum). 2333, 2335
 Angers (Direction). 2336
 Angers (Region). 2353
 Anglesey (Insel). 1620, 1649–1651
 Angola. 14121, 14123, 15492
 Angoulême. 3828
 Angoulême (Bistum). 3610, 3646, 3647
 Angoulême (Herzogtum)
 → Angoumois
 Angoulême (Region). 3618
 Angoumois. 2199, 2357–2360, 3599, 3603,
 3608–3610, 3615
 Angra do Heroísmo (Region). 14146
 Anguillara (Grafschaft). 7607
 Angus. 1759
 Anhalt. 10718–10722, 10726–10728, 11083–
 11086, 11089–11094
 Anjou. 2301–2305, 2323–2326, 2328, 2330–
 2337, 2342, 2358, 2359, 15661, 15664
 Anjouan. 15529
 Annaberg. 11174
 Annaburg (Amt). 10996, 10997, 11003, 16075
 Anomabu. 15483
 Ansbach. 9709, 9734, 15974
 Ansbach-Bayreuth (Markgrafschaft). 9645,
 9654, 9655, 9658, 9660
 Ansbach-Kulmbach (Markgrafen)
 → Hohenzollern (Familie)
 Ansbach-Kulmbach (Markgrafschaft)
 → Ansbach-Bayreuth (Markgrafschaft)
 Anson, George. 14947
 Antarktis. 205, 230, 235, 240, 270, 274,
 14190, 14191
 Antequera. 1123
 Antibes. 4188, 4193
 Antibes, Hafen. 4193
 Antibes (Region). 4139
 Anticosti Island. 14351
 Antigua (Insel). 14858, 14882, 14883, 14885,
 14886, 16330
 Antillen
 → Westindien
- Antiochus (der Grosse)
 → Antiochus (König, 3)
 Antiochus (König, 1). 15070
 Antiochus (König, 3). 15071
 Antiochus (Soter)
 → Antiochus (König, 1)
 Antiochuskrieg
 → Seleukidisch-römischer Krieg (192–188)
 Antwerpen. 4539, 4540, 4726, 4736–4739,
 4765, 4801–4805, 4960–4962, 15151
 Antwerpen, Beerschot (Schloss). 4958
 Antwerpen, Rathaus. 4959
 Antwerpen, Zitadelle. 4961
 Antwerpen (Markgrafschaft). 4521, 4528–
 4531
 Antwerpen (Quartier). 4524, 15745
 Antwerpen (Region). 4277, 4301, 4336, 4372,
 4460, 4539, 4540, 4765
 Anvers
 → Antwerpen
 Aosta (Herzogtum). 7091, 7093
 Appenzell (Kanton). 6175, 6280, 6287, 6298–
 6302, 6712, 15797–15799
 Appenzell (Stadt). 6751, 6752
 Apulien. 7725, 7726, 7759, 7760
 Aquädukt, Römer, Pont-du-Gard. 3924, 3925,
 4214
 Aquitanien
 → Guyenne
 Araber, 7. Jh. 15080
 Araber, 8. Jh. 15080
 Araber, 10. Jh. 15081, 15082
 Araber, 11. Jh. 15081–15084
 Araber, 12. Jh. 15084
 Arabien. 13292, 13294, 13297, 13357, 13430–
 13433, 13435, 13436, 13950, 15430
 Arabien, Altertum. 13434
 Arabische Halbinsel
 → Arabien
 Arabischer Golf
 → Persischer Golf
 Arabisches Meer. 15350
 Aragón
 → Aragonien
 Aragonien. 886, 889, 901–903, 1007–1022,
 15633, 16351
 Aragonien (Königreich)
 → Aragonien
 Aran-Inseln. 1772
 Arbeca. 1201
 Arbeca, Schloss. 1228
 Arboldswil. 6491
 Arbon. 9479
 Archäologie, Neapel (Region). 7796
 Archangelsk. 11934
 Archangelsk (Gouvernement). 12028, 12036,
 12039, 12050
 Archidona. 1128
 Architektorentwurf, Kirchenbau. 11436,
 11448
 Ardales. 1127
 Ardèche (Dép.). 3928
 Ardennes (Dép.). 2786, 2787
 Arecaceae
 → Palmen
 Arendsee (Kreis). 11315
 Argelès-sur-Mer. 3870
 Argenteau, Schloss. 4916, 4917
 Arguin (Bucht). 15432, 15433
 Arguin (Insel). 15432
 Arguin (Insel), Festung. 15431

Århus (Amt). 11746
 Ariège (Dép.). 3754, 3798
 Arisdorf. 6510
 Arktis. 205, 230–234, 236, 238, 239, 241, 258, 270, 356, 14190, 14191
 Arktis, Reisen und Expeditionen. 18. Jh. 406
 Arlay (Baronnie). 8275
 Arlesheim. 3587
 Arlesheim, Reichenstein (Ruine). 3586
 Armagnac. 3670, 3672, 3674, 15698
 Armbrustschiessen, Augsburg. 9477
 Armee
 → Heer
 Armenien. 12579, 13323, 13327, 13410, 13428, 16262
 Armenien, Altertum. 13416
 Armentières. 3409
 Armentières (Region). 3409
 Armillarsphäre. 45, 50, 52, 56
 Arneburg (Kreis). 11315
 Arnemuiden. 5731, 5732, 5838, 5878
 Arnheim (Quartier). 5618–5620
 Arnhem. 5703, 5762, 5879, 5880
 Arnsberg. 10520, 10563
 Arnstadt. 11208
 Arnswalde (Kreis). 11343, 11348
 Arolsen. 10281
 Arquipélago dos Bijagós
 → Bijagós (Archipel)
 Arran-Inseln
 → Aran-Inseln
 Arras. 2672, 3343, 3355, 3361, 3368, 3371–3373, 4694, 15133, 15682
 Arras (Bistum). 2693
 Arras (Region). 4313, 4344
 Artillerie. 8409
 Artois. 2631, 2634, 2640, 2644–2649, 2651, 2663–2693, 2704, 4287, 4375, 15653, 15654, 15753, 16531
 Aschaffenburg. 10141, 10302
 Aschaffenburg, Schloss. 10143
 Aschaffenburg (Region). 8410
 Aserbeidschan. 13475
 Asia minor
 → Anatolien
 Asien. 315, 401, 11978, 13182–13289, 13294–13299, 13308, 15301, 15302, 16253–16257, 16441
 Asien, Geschichte. 13288
 Asien, Altertum. 13300–13302, 15064
 Asien, 13. Jh. 15085
 Asien, Geographie. 13288
 Asien, Reisen und Expeditionen. 15301, 15302
 Asilah. 14006
 Askanier (Familie). 8265, 8273, 15299
 Asow (Gouvernement). 12061, 12190
 Asowsches Meer. 492, 494, 16206
 Assenheim. 10275
 Assumption (Aldabra Inseln). 14177
 Assur (Reich)
 → Assyrien
 Assyrien. 13412, 13417, 15073
 Assyrien, Geschichte. 15064
 Assyrisches Reich
 → Assyrien
 Astene, Schloss. 5049
 Asti. 7126
 Asti, Dom. 7140
 Asti (Region). 7126
 Astrachan. 499, 13355, 13478

Astrachan (Gouvernement). 13313
 Astronomie. 2–11, 13–15, 27, 30, 31, 33–43, 46, 47, 53, 55, 57, 99, 100, 117, 118, 129, 136, 137, 152, 153, 164, 172, 15604
 Astronomische Uhr. 52
 Asturien. 882, 890, 893, 894, 897, 898, 939, 942–944, 956–959, 965, 16343
 Ath. 4741, 4745, 4819, 15137, 15218
 Ath (Region). 4310, 4340, 4819
 Athen. 13180, 13181
 Athen, Altertum. 13046, 13180
 Athen, Archäologie. 13029
 Athen (Region). 13181
 Atholl. 1766, 1768
 Atjeh (Stadt)
 → Banda Aceh
 Atlantik. 427, 431, 671
 Atlantikküste. 671
 Atlantikküste (Afrika). 13953
 Atlantikküste (Frankreich). 2194, 2201, 2202
 Atlantikküste (Kanada). 16528
 Atlantikküste (Südafrika). 13957, 13958, 15427
 Atlantikküste (Südamerika), Reisen und Expeditionen. 18. Jh. 14736
 Atlantikküste (USA). 16527
 Atlantischer Ozean
 → Atlantik
 Atmosphäre, Optische Erscheinung. 6340
 Attalens, Schloss. 6413
 Aube (Dép.). 2614, 2790, 2793
 Aubonne, Schloss. 6379
 Aude (Dép.). 3799, 3804
 Audenarde
 → Oudenaarde
 Auerbach (Oberpfalz). 9167
 Aufstand, Genua. 7187
 Aufstand, Katalonien (1640–1652). 1221–1224, 16503
 Aufstand, Vendée. 2189, 2380
 Augsburg. 9457–9466, 9471, 15142, 15199, 15950, 15951
 Augsburg, Ablass (Stauwehr). 9473
 Augsburg, Architektur. 9471
 Augsburg, Augustusbrunnen. 9468
 Augsburg, Herkulesbrunnen. 9469
 Augsburg, Karmeliterkloster. 9476
 Augsburg, Perlachturm. 9467, 9470
 Augsburg, Rathaus. 9467, 9470, 9472
 Augsburg, Rosenau. 9474, 9475, 9477
 Augsburg, Schiessplatz. 9474, 9475, 9477
 Augsburg (Hochstift). 9353
 Augsburg (Region). 9458, 9466, 15199, 15950
 Augst. 6520, 6527
 Augst, Archäologie. 6235, 6521, 6522, 16428
 August (Polen, König, 2)
 → August (der Starke)
 August (der Starke). 11012, 11013, 16076
 Augusta. 7868
 Augustiner, Deutschland. 8173, 8174
 Augustiner, Frankreich. 2085
 Augustiner, Mitteleuropa. 8173, 8174
 Augustiner, Nordeuropa. 8174
 Augustiner, Portugal. 869
 Augustiner, Schweiz. 8173, 8174
 Augustiner, Spanien. 869
 Augustusburg (Amt). 11029
 Aunis. 2199, 2357–2360, 2371–2374, 3599, 3604, 3606, 3614, 15697
 Aurelianus
 → Orléans

Aurich. 10386–10388, 10394, 16023
 Auschwitz (Herzogtum). 12511–12513
 Australien. 14927, 14934, 14935, 14937–14941, 15421
 Auswanderung, Salzburg, 18. Jh. 12455, 14538, 16216
 Autun. 3490, 3508
 Autun (Bistum). 3007, 3008
 Autun (Region). 3020
 Auvergne. 2391, 2392, 3936–3943, 3951, 3952, 3965, 3968, 15696
 Auxerre (Bistum). 3006
 Auxerre (Grafschaft). 3006
 Auxois. 3007
 Auxonne. 3509
 Auxonne (Region). 3021
 Avenches. 6371, 6372, 6375
 Avenches, Altertum. 6375
 Avenches, Archäologie. 6371, 6375–6377
 Avesnes. 3400, 3435
 Avesnes (Region). 2731, 4295, 4320
 Aveyron (Dép.). 3706
 Avignon. 3925, 4189, 4194, 4195
 Avignon (Grafschaft)
 → Venaissin (Grafschaft)
 Avila (Provinz). 931, 935, 16341
 Avissawella, Sitawaka
 → Sitawaka
 Axel. 4695
 Axim. 15464
 Axim, Festung. 15464
 Ayutthaya. 13570, 15375, 15380, 15383
 Azoren. 617, 631, 14144–14149

B

Babylonien. 13417, 13421, 15074
 Babylonisches Reich
 → Babylonien
 Bacan
 → Batjan
 Bachan
 → Batjan
 Bacharach. 5272
 Bács (Komitat). 12730
 Bad Aibling
 → Aibling
 Bad Bergzabern
 → Bergzabern
 Bad Boll
 → Boll (Württemberg)
 Bad Cannstatt
 → Cannstatt
 Bad Dürkheim
 → Dürkheim
 Bad Ems
 → Ems (Lahn)
 Bad Frankenhausen (Kyffhäuser)
 → Frankenhausen (Kyffhäuser)
 Bad Freienwalde (Oder)
 → Freienwalde (Oder)
 Bad Godesberg
 → Godesberg
 Bad Hersfeld
 → Hersfeld
 Bad Homburg (Höhe)
 → Homburg (Höhe)
 Bad Kreuznach
 → Kreuznach

- Bad Mergentheim
 → Mergentheim
 Bad Niederbreisig
 → Niederbreisig
 Bad Peterstal
 → Peterstal
 Bad Pyrmont
 → Pyrmont
 Bad Säckingen
 → Säckingen
 Bad Salzelmen
 → Salzelmen
 Bad Salzuflen
 → Salzuflen
 Bad Schwalbach
 → Schwalbach
 Bad Segeberg
 → Segeberg
 Bad Sooden-Allendorf
 → Sooden-Allendorf
 Bad Teinach
 → Teinach
 Bad Tennstedt
 → Tennstedt
 Bad Tölz
 → Tölz
 Bad Urach
 → Urach
 Bad Wildungen
 → Wildungen
 Bad Windsheim
 → Windsheim
 Baden (Familie). 8272
 Baden (Aargau). 3514, 6617–6626
 Baden (Aargau), Stein (Schloss). 6625, 6626
 Baden-Baden. 9415
 Baden (Grafschaft). 6246
 Baden (Grossherzogtum). 9285, 9287, 9288
 Baden (Markgrafschaft). 2903, 2904, 9346–9349
 Badenoch. 1766, 1768
 Badenweiler. 9420
 Badenweiler, Archäologie. 9422
 Bären (Ursidae). 6190, 6191
 Bärnau. 9168
 Baffinmeer. 390
 Bagnolet, Gärten und Grünanlagen. 3307
 Bagnolet, Schloss. 3307
 Bahamas. 14408, 14557, 14802, 14920
 Bahia
 → Salvador (Brasilien)
 Baia (Baiae). 7810
 Baia (Baiae, Region), Altertum. 7791
 Baie des Chaleurs. 14376
 Baikalseegebiet. 13343, 13350
 Baisy-Thy, Schloss. 5007
 Baja California
 → Niederkalifornien
 Baka
 → Cyrenaika
 Balagne (Provinz). 7944, 7975
 Balaguer. 1217, 1219, 1222
 Balaguer (Region). 1218, 1222, 15245
 Baldegg, Schloss. 6568
 Balearen. 889, 1035, 1067–1078, 15635
 Balgach, Grünenstein (Schloss). 6748
 Bali. 15399
 Balingen. 9376
 Balkan. 12539–12550, 12554, 12555, 12562, 12566, 12569, 12572, 12783, 12879–12902, 12959, 13042, 16226, 16240, 16241, 16470, 16547
 Balkanhalbinsel
 → Balkan
 Ball (Tanzveranstaltung), Turin. 7148
 Baltijsk
 → Pillau
 Baltikum. 11831, 11833–11836, 11839–11842, 16183
 Baltische Staaten
 → Baltikum
 Baltisches Meer
 → Ostsee
 Baltisk
 → Pillau
 Bamberg. 9679, 9680, 9682, 9683
 Bamberg (Hochstift). 9605–9615, 15956
 Bambouk. 15439
 Bambuk
 → Bambouk
 Banat. 12669, 12719–12721, 12733–12739, 12917
 Banda Aceh. 15393
 Bandainseln. 13742, 15410, 15411
 Bandainseln, Fort Hollandia. 15409
 Bandanaira. 15411
 Bandaneira
 → Bandanaira
 Bandar
 → Machilipatnam
 Banffshire. 1760, 1768
 Banja Luka. 13167
 Bantam
 → Banten
 Banten. 13785, 13796
 Banten (Region). 13789
 Bapaume. 3333, 3374, 3375
 Bapaume (Gouvernement). 2705
 Bapaume (Region). 3374, 4294, 4381
 Bar (Herzogtum)
 → Barrois
 Bar-le-Duc. 3465, 3470
 Barbados. 14858, 14901–14905, 15596, 16330
 Barbará. 1163
 Barbastro (Hochstift). 1025
 Barby (Grafschaft). 10994, 11002
 Barcelona. 1137, 1148, 1150, 1151, 1153, 1226, 1234, 1235, 15212, 15213, 15639
 Barcelona, Montjuich. 1151, 1153
 Barcelona (Region). 1149
 Barcelonnette. 4069
 Bardowick. 10692
 Barentssee. 326, 358, 387
 Barfleur (Capitainerie garde-côte). 2194
 Bari (Provinz). 7725, 7726, 7730, 7761–7765
 Baronnie (Dauphiné). 4066, 4067
 Barra. 1779
 Barraux. 4165, 4171
 Barraux (Region). 4077
 Barrois. 2814–2817, 2820–2831, 2833, 2840–2845, 2848, 2849, 2852–2855, 2860, 15668, 15675
 Barth. 11541
 Bas-Berry
 → Berry
 Bas-Poitou. 2368
 Bas-Quercy
 → Quercy
 Bas-Rhin (Dép.)
 → Unterelsass
 Basel, Friede (1795)
 → Basler Friede (1795)
 Basel, Sankt Jakob (Birs)
 → Sankt Jakob (Birs)
 Basel. 6218, 6229, 6230, 6436–6444, 6446–6448, 15149, 15809, 16579
 Basel, Horburg, Landsitz. 6449
 Basel, Klybeck, Weiherhaus. 6456
 Basel, Münster. 6446, 6447
 Basel, Petersplatz. 6445
 Basel, Unteres mittleres Gundeldingen, Schloss. 6453
 Basel, Vorderes Gundeldingen, Schloss. 6450
 Basel (Bistum). 2940, 6039, 6216, 9985
 Basel (Kanton). 6018–6023, 6039, 6211, 6214, 6216–6228, 6435, 15793
 Basel-Land
 → Baselland
 Basel (Region)
 → Regio Basiliensis
 Basel-Stadt
 → Basel
 Baselland. 6218, 6227, 16579
 Basilicata. 7725, 7726, 7731, 7761–7765
 Baskenland. 897, 898, 969, 974, 975, 15631
 Basler Friede (1795). 8212, 8407
 Basra (Region). 13415
 La Bassée. 3356
 Basses-Alpes (Dép.)
 → Alpes-de-Haute-Provence
 Basses-Pyrénées (Dép.)
 → Pyrénées-Atlantiques (Dép.)
 Bassin Parisien
 → Pariser Becken
 Bastia. 7916, 7917, 7968
 Bastia, Hafen. 7968
 Bastia (Provinz). 7947
 Bastia (Region). 7170
 Bastille
 → Paris, Bastille
 Batavia
 → Jakarta
 Batjan. 13739–13741, 15391, 15403
 Battenberg (Eder). 10212
 Batyan
 → Batjan
 Bautzen. 8601, 8602
 Bautzen (Kreis). 8587, 16166
 Bayerisch-Schwaben. 9285
 Bayerischer Erbfolgekrieg, Böhmen. 8445, 10986
 Bayerischer Reichskreis. 8290, 8784, 9024, 9026–9033, 9035, 9037, 9038, 9040–9045, 9047–9050, 9055, 9056, 9058, 9059, 9061, 9063, 9064, 9297, 15913, 15915, 15916
 Bayerischer Reichskreis, Geschichte. 9051
 Bayern. 8059, 8111, 8405, 8406, 9025, 9034, 9036, 9038, 9039, 9041–9043, 9046, 9053, 9054, 9057, 9062–9064, 9075–9088, 9091, 9094, 9103, 9218, 9658, 11928, 15915, 15916, 15920, 15921, 16562
 Bayern, Altertum. 9095
 Bayeux. 2289
 Bayeux (Bistum). 2289
 Bayonne. 3675, 3833
 Bayonne (Capitainerie garde-côte). 2194
 Bayonne (Region). 3727
 Bazadais. 3707
 Béarn. 3621, 3670, 3672, 3674, 3679, 3681, 3682, 3685, 3712, 3738–3743, 15698, 16474
 Beauce. 2387, 2435–2439, 2466, 16537

- Beaujolais. 3954–3957, 3967
 Beaumont-en-Argonne. 3400
 Beaune. 3510
 Beaune (Region). 3022
 Beauvais. 2580, 2581, 15650
 Beauvais (Bistum). 2579–2581, 15650
 Beauvaisis. 2553–2555, 2569, 2579
 Bechin (Kreis). 8490, 16127
 Bedburg (Erft). 10521
 Bedford Basin. 14379
 Bedford (Bedfordshire). 1546
 Bedfordshire. 1543–1547
 Beemster (Polder). 5482, 5483
 Beersel, Schloss. 5028
 Beesen. 10792
 Beeskow-Storkow (Kreis). 11326
 Befestigung, Ärmelkanal. 421
 Befestigung, Bergen op Zoom (Region). 5697, 5698, 5700
 Befestigung, Dänemark. 11640
 Befestigung, Europa. 16491
 Befestigung, Frankreich. 1999
 Befestigung, Grossbritannien. 1379
 Befestigung, Hannover (Kurfürstentum). 1379
 Befestigung, Irland. 1379
 Befestigung, Jakarta (Region). 13784
 Befestigung, Katalonien. 16534
 Befestigung, Kreta. 13133, 13134
 Befestigung, Ostsee. 487
 Befestigung, Südschweden. 11640
 Befestigung, Tholen (Region). 5698
 Befestigung, Yongping fu (Zhili, Region). 15320
 Befestigungsanlage
 → Befestigung
 Bei Jiang. 15341
 Beijing
 → Peking
 Beilstein. 10164
 Beinwil, Kloster. 6542
 Beira (Portugal). 721, 731, 737, 16335
 Bekleidung
 → Kleidung
 Belagerung, Augsburg. 15199
 Belagerung, Balaguer. 1222
 Belagerung, Fort-Sainte-Marguerite. 4134
 Belagerung, Genf (Stadt). 6839
 Belagerung, Gibraltar. 1246, 1266, 1269, 1274, 1275, 1277, 15278
 Belagerung, Grave. 5915
 Belagerung, Groenlo. 5917
 Belagerung, Landau (Pfalz). 9940
 Belagerung, Namur. 15776
 Belagerung, Prag. 15252
 Belagerung, Puigcerdá. 1138
 Belagerung, Rosas. 1223
 Belagerung, Tarragona. 1224
 Belagerung, Wien, 17. Jh. 8984, 8985
 Belém. 745
 Belfort. 3541, 15688
 Belgard (Kreis). 11394
 Belgien. 875, 2185, 4217–4270, 4273, 4297, 4298, 4322, 4323, 4330–4332, 4348–4353, 4360, 4361, 4366, 4367, 4383–4386, 4389, 4390, 4392, 4393, 4598, 4599, 5312–5363, 5423, 5426, 5430–5432, 5502, 8108, 8116, 8304, 15735, 15737–15740, 15744, 16450, 16464, 16475, 16563
 Belgien, Altertum. 5364–5366
 Belgien, Grenzen. 2185
 Belgorod (Gouvernement). 12031, 12037, 12042
 Belgrad. 12580, 12589, 12697, 12699, 12735, 12917, 12992, 13147–13153, 13155, 13156, 13171
 Belgrad (Region). 12922, 13152–13154, 13156, 13171
 Belle-Ile. 2248–2253, 15660
 Belle Isle (Strasse). 14365, 14373
 Bellegarde (Region)
 → Seurre (Region)
 Bellenberg (Herrschaft). 9366, 9367, 15939
 Bellingwolde. 5795
 Bellinzona. 6801
 Belluno (Region). 7458–7461, 15851
 Belutschistan. 13472
 Belzig. 11159
 Belzig (Amt). 10993, 11002
 Benediktbeuern. 9142
 Benediktbeuern, Kloster. 9142
 Benediktiner, Magdeburg
 → Magdeburg, Kloster Berge
 Benediktiner, Deutschland. 8168
 Benediktiner, Frankreich. 2086
 Benediktiner, Litauen. 8168
 Benediktiner, Mitteleuropa. 8168
 Benediktiner, Polen. 8168
 Benediktiner, Portugal. 868
 Benediktiner, Schweiz. 8168
 Benediktiner, Spanien. 868
 Benediktiner, Südamerika. 868
 Benediktinerorden
 → Benediktiner
 Benfeld. 3539, 3540
 Bengalen. 13525, 13547–13549, 15372
 Bengalen (Golf). 15351
 Benguela. 15492
 Benguela (Region). 15494
 Benin (Bucht). 15447, 15448
 Benken (Baselland)
 → Biel-Benken
 Bennwil. 6488
 Bensheim. 10161
 Bentheim (Grafschaft). 10406, 10413, 10416, 10419–10421, 10423, 10431–10433
 Beograd
 → Belgrad
 Bequia. 14906
 Beraun (Kreis). 8496, 8506, 16133
 Berbice. 14680, 14682
 Berchem (Antwerpen), Schloss. 4932
 Berchtesgaden (Fürstpropstei). 9231, 9238
 Berg, Guangdong. 15341
 Berg (Generalgouvernement)
 → Bergisches Land
 Berg (Grossherzogtum)
 → Bergisches Land
 Berg (Herzogtum)
 → Bergisches Land
 Berg (Irchel), Schloss. 6675
 Bergamo. 7349
 Bergamo (Region). 7277, 7291–7296, 15842, 15845
 Bergbau, Harz. 10657–10659, 10716, 16042
 Bergbau, Ural. 13315
 Bergen. 11779, 11810, 11811, 15095
 Bergen-Enkheim (Region). 9997, 15272
 Bergen (Hainaut)
 → Mons
 Bergen (Kirchenprovinz). 11798, 11799, 11808
 Bergen op Zoom. 5697–5701, 5774, 5881–5883
 Bergen op Zoom (Markgrafschaft). 5692, 5695, 15746
 Bergen op Zoom (Region). 5701
 Bergenhus. 11801
 Bergerac. 3834
 Bergerac (Region). 3730
 Bergheim (Oberelsass). 3519
 Bergisches Land. 4652, 4653, 5130–5139, 5141–5144, 9057, 10363–10366, 10368, 10449, 10464–10471, 15988, 15991, 16018
 Bergstrasse. 9946
 Bergues. 3407, 3410, 3427, 15132
 Bergues, Fort-François. 4719
 Bergwerk
 → Bergbau
 Bergzabern. 5266
 Bering, Vitus J. 13338
 Beringmeer. 441–445, 448–450, 452, 15534
 Beringstrasse. 389, 446
 Berkshire. 1496, 1497, 1500–1503
 Berleburg. 10269
 Berlin, Akademie der Wissenschaften
 → Berlin, Akademien
 Berlin, Charité
 → Berlin, Spitäler
 Berlin, Preussische Akademie der Künste
 → Berlin, Akademie der Künste
 Berlin, Preussische Akademie der Wissenschaften (Berlin)
 → Berlin, Akademien
 Berlin. 11301, 11353, 11408–11427, 11434, 11435, 12389, 16518
 Berlin, 17. Jh. 11419
 Berlin, 18. Jh. 11419
 Berlin, Akademie der Künste. 11457
 Berlin, Akademien. 11448, 11457
 Berlin, Bibliotheken. 11450
 Berlin, Deutsche Kirche. 11451
 Berlin, Dom. 11450
 Berlin, Gärten und Grünanlagen. 11432
 Berlin, Invalidenhaus. 11463
 Berlin, Kommandantenhaus. 11466
 Berlin, Kronprinzenpalais. 11449
 Berlin, Leipziger Tor. 11453
 Berlin, Marstall. 11442, 11443
 Berlin, Observatorium. 11467
 Berlin, Oper. 11455
 Berlin, Ordenspalais. 11459
 Berlin, Palais Amalia. 11460
 Berlin, Parochialkirche. 11452, 11454
 Berlin, Prinz-Heinrich-Palais. 11458
 Berlin, Rathaus. 11462
 Berlin, Sankt-Hedwigs-Kathedrale. 11456
 Berlin, Schlossforum. 11436, 11448
 Berlin, Spitäler. 11464, 11465, 11469
 Berlin, Stadtplanung, 17. Jh. 11436
 Berlin, Stadtplanung, 18. Jh. 11436
 Berlin, Stadtschloss. 11437–11441
 Berlin, Stadtschloss, Müntzturm,
 Architekturmodell. 11468
 Berlin, Stadtschloss, Triumphptor. 11437
 Berlin, Waisenhaus. 11464, 11465
 Berlin, Zeughaus. 11444–11447
 Berlin (Region). 11301, 11352–11356, 11433, 12397
 Bermudainseln. 14419, 14858, 14921–14926, 16330
 Bern (Kanton). 6024–6036, 6185–6196, 6205, 6367, 6819, 15786

- Bern (Stadt). 6189, 6192, 6193
 Bernburg (Saale). 11202
 Berner Oberland. 6198, 6199, 6202, 15805
 Berninafälle. 6346
 Bernkastel-Kues. 5187, 5218
 Beromünster. 6564
 Berre (Etang). 4141
 Berry. 2345, 2386–2403, 2405, 2451, 15691, 15692
 Berwick, James Fitzjames. 2188
 Berwick. 1728
 Berwick upon Tweed. 1873
 Besançon. 3492, 3495–3498
 Besançon (Bistum). 3050–3053
 Besançon (Region). 3496
 Besigheim. 9377
 Bessarabien. 12933, 12937, 12939, 12945, 12953, 16242
 Béthune. 3338, 3363, 3376–3381, 15134, 15683
 Béthune (Region). 3376, 4344
 Bettenach
 → Lausen, Archäologie
 Betuwe. 5604–5607
 Betzenstein. 9782
 Beveren (Ostflandern), Schloss. 4924
 Le Bévioux, Salzbergbau. 6393
 Bezděz, Kloster. 10986
 Béziers. 3792, 3793, 15704
 Béziers (Bistum). 3792, 3793, 15704
 Bezirk, Basel (Kanton). 6228
 Bezirk, Schweiz, Helvetik. 6118, 6125
 Bibel, Geographie
 → Biblische Geographie
 Biberach. 9481
 Biberstein, Schloss. 6615
 Biblische Geographie. 14952–15008, 15010–15012, 15014–15017, 15037–15040, 15045–15047, 15050–15052, 15067–15069, 16277–16280
 Bidschow (Kreis). 8502
 Biecz. 12531
 Biedenkopf. 10215
 Biel. 3597, 3598
 Biel, Römerquelle. 3588
 Biel (Baselland)
 → Biel-Benken
 Biel-Benken. 6468
 Biel-Benken, Schloss. 6452
 Biervliet. 4696
 Bierzo (Distrikt). 947
 Bietigheim. 9378
 Biezellinge. 5843
 Bigorre. 3670, 3672, 3674, 15698
 Bihać. 12811
 Bihar. 13548, 13549
 Bijagós (Archipel). 15440
 Bilbao. 1113
 Billard, Jakarta. 13794
 Bingen. 5244
 Binnenschiffahrt, Berry. 2122
 Binnenschiffahrt, Frankreich. 1998, 2122–2124, 2127
 Binnenschiffahrt, Österreich. 8738, 8739
 Binnenschiffahrt, Russland. 12071, 12072
 Binnenschiffahrt, Schweiz. 6074, 6075, 6089, 6092, 6096–6098, 6153, 6154, 15780, 15783
 Binnenschiffahrt, Strassburg, Wien. 8136
 Binnenschiffahrt, Unteres Donaugebiet. 12603
 Binnenschiffahrt, Wien (Region). 8848
 Binnenwasserstrasse, Elbe-Lübeck. 10625
 Binnenwasserstrasse, Frankreich. 2469, 2625
 Binnenwasserstrasse, Jakutsk, Ochotsk. 13337
 Binnenwasserstrasse, Languedoc. 3770, 3775, 3818–3820
 Binnenwasserstrasse, Südwestfrankreich. 3775
 Binningen. 6469
 Birkenfeld. 5206
 Birs. 2941, 6470
 Birs, Brücke. 6526
 Birs, Wasserfall. 6548
 Birseck, Schloss. 3583
 Biscaya (Golf)
 → Biskaya (Golf)
 Bischofszell. 6743
 Bischofszell, Feuer (1743). 6743, 6744
 Biskaya (Golf). 335, 366, 2195–2198, 2200
 Bissagos (Inseln)
 → Bijagós (Archipel)
 Bistum, Aragonien. 1014, 1016, 1020, 1021, 16351
 Bistum, Bretagne. 2210–2216, 2218–2221, 15658
 Bistum, Frankreich. 2061, 2062, 2084, 2087, 2088, 2132
 Bistum, Languedoc. 3762–3764, 3771–3775, 3779, 3782, 15700
 Bistum, Maghreb, Altertum. 13971–13973
 Bistum, Normandie. 2261–2263, 2265–2267, 2270, 2280, 2281
 Bistum, Portugal. 695, 696
 Bistum, Sevilla (Königreich). 998, 999
 Bistum, Venaissin (Grafschaft). 4116
 Bitche. 3473
 Bitterfeld (Amt). 10998, 10999, 11004, 11020, 16073
 Blaasveld, Schloss. 4991
 Blaisois. 2440–2443
 Blamont. 3467, 3468
 Blanes. 1155
 Blanes (Region). 1152
 Blankenburg (Fürstentum). 10736–10738, 16039
 Blankenstein (Hessen, Schloss). 10231
 Blaubeuren. 9380
 Blaye. 3675, 3835
 Blaye (Region). 3728
 Blekinge. 11864, 11871–11875, 16186
 Blois. 2479, 2512
 Blois (Bistum). 2446
 Blois (Region). 2464
 Blokzijl. 5772, 5885
 Blonay, Schloss. 6380
 Bludenz. 9453
 Bluefields (Jamaika), Hafen. 14827–14829
 Bluefields (Jamaika, Region). 14827–14829
 Bocche di Cattaro
 → Boka Kotorska
 Bochum. 10515
 Bockenem. 10786
 Bodegraven. 5820
 Bodensee. 6171–6175, 6287, 15798, 15800, 15943
 Bodenseegebiet. 6172–6175, 6287, 8979, 9352, 15798, 15800, 15943
 Böblingen. 9375
 Boeichout, Schloss. 4933
 Böhmen. 8111, 8222, 8224–8227, 8232, 8276, 8294, 8411–8473, 8476–8484, 8762, 10986, 12741, 16116, 16118–16120
 Böhmisches-Pfälzischer Krieg
 → Dreissigjähriger Krieg
 Böhmisches Brüder, Schlesien. 8664
 Bönningheim. 9379
 Boeroe
 → Buru
 Bösig
 → Bezděz
 Boeton
 → Buton
 Boetong
 → Buton
 Bogenschiesse, Augsburg. 9475
 Bohuslän. 11868, 11869, 16188
 Bois-le-Duc
 → Herzogenbusch
 Boka Kotorska. 12785, 12795, 12797, 12802, 16239
 Bolivien. 15576
 Boll (Göppingen)
 → Boll (Württemberg)
 Boll (Württemberg), Bad Boll. 9425
 Bologna. 7353
 Bologna, Observatorium. 69
 Bologna (Legation). 7311
 Bologna (Region). 7306–7310
 Bolsward. 5708, 5884
 Bombardierung, Geldern. 5297
 Bombardierung, Philippsburg. 10317
 Bombardierung, Les Sables-d'Olonne. 3627
 Bombay (Region). 15361
 Bommenede. 5842
 Bonheiden, Berentrotte (Schloss). 4927
 Bonifacio. 7970
 Bonifacio, Hafen. 7970, 7975
 Bonifacio (Provinz). 7958–7960
 Bonifacio (Region). 7965, 7966, 7975
 Bonifacio (Strasse). 7966
 Bonlez, Schloss. 4881, 4882
 Bonn. 5188, 5278, 5279, 5283–5285, 10288, 15147, 15189
 Bonn (Freiburg), Bad. 6401
 Boom (Belgien), Herrenhaus. 4919
 Boortmeerbeek, Schloss. 5030
 Boppard. 5186, 5219
 Bordeaux. 3675, 3713, 3717, 3836, 3897–3901
 Bordeaux (Capitainerie garde-côte). 2194
 Bordeaux (Direction). 3717
 Bordeaux (Gouvernement). 3729
 Bordeaux (Region). 3713
 Bordelais. 3669, 3671, 3673, 3707–3712, 3742
 Borgo Val di Taro (Region). 7202
 Borjas Blancas. 1157
 Borken. 10172
 Borkischer Kreis
 → Labes (Kreis)
 Bormes-les-Mimosas, Brégançon (Festung). 4190, 4191
 Bormio (Grafschaft). 6333–6336, 7274, 15801
 Born (Pays). 3708–3712, 3742
 Borna (Amt). 11026
 Bornholm. 11730
 Bornival, Schloss. 5001
 Bornos. 1126
 Borsele, Baarland. 5854
 Borsele, Ellewoutsdijk. 5852
 Bosanska Dubica
 → Bosnisch-Dubica
 Bosanska Gradiška
 → Bosnisch-Gradiska
 Bosanski Novi
 → Bosnisch- Novi

- Bosnien. 12665, 12666, 12765, 12766, 12768–12772, 12774, 12775, 12792, 12903, 12918–12921, 12923, 12925, 12926, 16247
 Bosnisch-Dubica. 13173
 Bosnisch-Gradiska. 13166
 Bosnisch-Novı. 13174
 Bosnisch-Novı (Region). 13174
 Bosphorus. 491, 12589, 12959–12963, 12965, 12966, 12968, 16246
 Bosphorus, Altertum. 12969
 Boston. 14455–14457, 14527–14530, 14532, 15545, 16304
 Boston, Hafen. 14532
 Boston Bay. 14455–14457, 14462, 14527–14529, 16304
 Boston (Region). 14462, 14463, 14527–14529
 Botoşani. 13175
 Botoşani (Region). 13175
 Bottmingen, Schloss. 6451, 6454, 6471
 Bottnischer Meerbusen. 11850, 11851
 Bouchain. 3411, 3412
 Bouches-du-Rhône (Dép.). 4125, 4126, 4128, 4130, 4132
 Bougainville, Louis Antoine de. 14946
 Bouillon (Herzogtum). 4624, 4636
 Boulogne (Bistum). 2702
 Boulogne-sur-Mer (Region). 4286, 4312, 4376
 Boulonnais. 2634, 2645–2649, 2660, 2679, 2694–2702, 4287, 4375
 Boulonnais. 2704
 Bourbonnais. 2386, 2388–2392, 2406–2410, 2413, 2451, 3965, 15691
 Bourbourg. 3399, 3405, 3413
 Bourbourg (Region). 3413
 Bourg-en-Bresse. 4166
 Bourg-sur-Garonne
 → Bourg-sur-Gironde
 Bourg-sur-Gironde. 3837
 Bourg-sur-Gironde (Region). 3728
 Bourges. 2484, 2506
 Bourges (Généralité). 2403, 2404, 15692
 Bourges (Gouvernement). 2470
 Bourtagne. 5773, 5796, 5887
 Boutersem, Schloss. 4880
 Bouvet (Insel). 249, 250, 274
 Bouvetøya
 → Bouvet (Insel)
 Bouwel, Herrenhaus. 4922, 4923
 Boxberg. 10117
 Boxmeer, Schloss. 5046
 Boxtel, Schloss. 5045
 Brabant. 4393–4396, 4470–4488, 4491–4516, 4532, 4541, 4662, 5407, 5686, 5687, 15741, 16483
 Bracciano (Herzogtum). 7607
 Brackenheim. 9382
 Braga. 751
 Brahe, Tycho, Ven. 11918
 Braine-l'Alleud, Schloss. 5020
 Brandenburg. 8056, 8109, 8298, 11265, 11267–11289, 11291–11310, 11336, 12338, 12391, 12392, 16098, 16099
 Brandenburg-Ansbach (Markgrafen)
 → Hohenzollern (Familie)
 Brandenburg-Ansbach (Fürstentum). 9656, 9657, 9659, 9662, 9664, 15961
 Brandenburg-Bayreuth. 9647–9653, 9661, 9663, 15959, 15960
 Brandenburg (Havel, Region). 11355
 Brandenburg (Land)
 → Brandenburg
 Brandenburg (Mark)
 → Brandenburg
 Brasilien. 705, 707, 716, 14657–14663
 Bratislava. 12696–12699, 12814, 12834
 Bratislava (Komitat). 12722, 12723, 12732, 16236
 Bratslaw (Woiwodschaft). 12150, 12156, 12157, 12162
 Braubach. 10214
 Braunsfeld. 10270
 Braunschweig. 10682–10684, 10713, 10715, 16046, 16047
 Braunschweig (Herzogtum). 10628, 10640–10653, 10655, 16032
 Braunschweig-Lüneburg (Familie). 8267
 Braunschweig-Lüneburg (Fürstentum)
 → Braunschweig (Herzogtum)
 Braunschweig-Wolfenbüttel
 → Braunschweig (Herzogtum)
 Breadalbane. 1766
 Brecknock. 1623, 1628
 Breda. 5764, 5888–5891
 Breda, Schloss. 4955
 Breda (Baronie). 5692, 5695, 15746
 Bredevoort. 5756
 Brezgenz. 9022
 Breisach. 8058, 9525, 9526, 9528, 9536–9543
 Breisach (Region). 2953, 9525, 9526, 9550
 Breisgau. 2888, 2890, 2894, 2896, 2898, 2901, 2902, 2904, 2914, 2919, 2924, 2945, 6037, 9349, 9521, 9522, 9524, 9532, 9933, 15911, 15941, 15979
 Bremen. 10715, 10769–10773, 16059, 16060
 Bremen, Marktplatz. 10801
 Bremen (Herzogtum). 5384, 5385, 10604, 10617–10623, 16034
 Bremen (Hochstift). 10359, 10360, 10614–10616
 Bremen (Region). 10769, 16059
 Bremervörde. 10710
 Bremgarten. 6249
 Bresc (Woiwodschaft). 12474, 12476
 Brescia. 7350
 Brescia (Bistum). 7208, 7209
 Brescia (Region). 7277–7283, 15843, 15846
 Breslau. 8056, 8430, 8437, 8444, 8620, 8621, 8624–8626, 8634, 8664, 8668, 8725–8727, 8730, 8731, 12389, 15255, 15261, 16144, 16152, 16155
 Breslau, Kirchen. 8664
 Breslau (Herzogtum). 8668, 8676, 8692, 8701, 8711, 16156
 Breslau (Hochstift). 8663, 16151
 Bressanone
 → Brixen
 Bresse. 2958, 2970, 2973, 2988, 3975–3980, 3983–3987, 4037, 4079
 Brest. 2218, 2222, 2223, 2480, 2482, 2483, 15681
 Brest-Litowsk (Woiwodschaft). 12125, 12135
 Brest (Reede). 424, 1964, 2231, 2483, 15681
 Brest (Region). 2481, 2483, 15681
 Bretagne. 2166–2168, 2172, 2204–2232, 2237, 2655, 15658
 Bretten. 10129
 Bretzwil. 6492
 Bretzwil, Ramstein (Schloss). 6492, 6505
 Briançon (Region). 15237
 Briançonnais. 4068, 4069
 Brie. 2559–2562, 2740–2742, 2750, 2763
 Brieg. 8721
 Brieg (Fürstentum). 8680, 8691, 8701, 8710
 Brielle. 5715, 5808, 5892
 Brig. 6430
 Brignano (Gera d'Adda). 7383
 Brignano (Gera d'Adda), Castello Visconti. 7376–7383
 Brignano (Gera d'Adda), Castello Visconti, Gärten und Grünanlagen. 7376, 7380
 Bristol. 1885
 Britisch-Indien
 → Indien
 Britische Inseln
 → Grossbritannien
 Brixen. 9016
 Brixen (Hochstift). 6978, 8938–8953, 8955, 8965, 8978, 15907, 15908
 Brno
 → Brünn
 Brocken. 10660, 16043
 Brod. 12808
 Brochem, Schloss. 4928
 Brouage. 3829
 Brouage (Capitainerie garde-côte). 2194
 Brouage (Region). 3605, 3607, 3617
 Brouwershaven. 5705, 5840
 Bruchsal (Region). 9350, 9351, 15946
 Bruck (Kreis). 8873, 8878
 Brügge. 4712, 4769
 Brügge (Region). 4276, 4300, 4373, 4461
 Brühl (Erftkreis). 5188, 5199
 Brünn. 8524–8526, 8528, 8529, 8531
 Brünn (Kreis). 8539, 8543, 16141
 Brüssel. 4384, 4727, 4734, 4735, 4806–4812, 4963–4965, 15154, 15771
 Brüssel, Lusthaus. 5035
 Brüssel, Rathaus. 4967
 Brüssel (Quartier). 4519, 4520, 4523, 4532, 15743
 Brüssel (Region). 4283, 4306, 4311, 4341, 4379, 4537, 4538
 Brüssel-Saint-Gilles
 → Brüssel
 Bruges
 → Brügge
 Brugg. 6603
 Brugg, Altenburg (Schloss). 6611
 Brughèrio, Moncucco, Gärten und Grünanlagen. 7397, 7398
 Brughèrio, Moncucco, Villa di Moncucco. 7396–7398
 Bruinisse. 5847
 Bruneck. 9014
 Brunico
 → Bruneck
 Brunnen, Paris. 3136
 Bruntál
 → Freudenthal
 Bruxelles
 → Brüssel
 Brzeg
 → Brieg
 Bubendorf. 6490
 Bubendorf, Beuggenweid (Landgut). 6497
 Bubendorf, Wildenstein (Schloss). 6531, 6534
 Bubikon, Johanniterhaus
 → Bubikon, Ritterhaus (Komturei)
 Bubikon, Ritterhaus (Komturei). 6677
 Buchara (Khanat). 13691, 15308
 Buchau (Federsee). 9480
 Buchau (Federsee), Stift. 9480

- Buchenland
 → Bukowina
 Buchhorn
 → Friedrichshafen
 Buckinghamshire. 1543, 1544, 1548
 Buckten. 6514
 Budapest. 12696–12699, 12815, 12835
 Budweis (Kreis). 8504
 Bückeburg. 10500
 Buderich. 10519
 Büdingen. 10251, 10277
 Bülach. 6695
 Buenos Aires. 15581
 Büren (Paderborn). 10525
 Bürglen (Thurgau). 6740
 Bürglen (Thurgau), Schloss. 6740
 Büsching, Anton Friedrich, Reisen. 11355
 Bütow (Kreis). 11392
 Bützow. 10821
 Bug (Golf). 490, 12208
 Bugey. 3983–3987
 Buggebiet. 12910, 12911
 Buggenhout, Schloss. 4968
 Buholz. 6569
 Bujiden, Geschichte. 15081
 Bukowina. 12515, 12518–12520, 12524, 12948
 Bulgarien. 12903–12907, 12912, 12927, 12929, 12931, 12932, 12934–12936
 Bulle, Schloss. 6414
 Bundeslade (altisraelitische)
 → Heiligtum, israelitisches
 Bunzlau (Kreis). 8485, 8501, 16122
 Burcht, Schloss. 4910
 Buren (Grafschaft). 5525
 Burgau (Markgrafschaft). 9529, 9530
 Burggrafenamt. 8963
 Burghausen (Rentamt). 9099
 Burgos. 1112
 Burgos (Provinz). 936
 Burgund. 2954–2973, 2976, 2979, 2982, 2985, 2988–2997, 3010, 3014, 15709–15711, 16538
 Burgundischer Reichskreis (Nord). 4261, 4264, 4265, 5332, 5347–5349, 5431, 8304, 16563
 Burhou. 1664
 Buru. 15411
 Bute (Insel). 1771
 Buton. 13504
 Butri, Festung. 15467
 Buttstädt. 11194
 Butung
 → Buton
 Butzbach. 10213
 Buus. 6509
 Buwaihiden
 → Bujiden
 Buwayhiden
 → Bujiden
 Buyiden
 → Bujiden
 Byzanz, 4. Jh. 15115
 Byzanz, 6. Jh. 15116
- C**
 Cabezas de San Juan. 1129
 Cabra. 1159
 Cabrera. 1080, 1082
- Cacheu. 15465
 Cacheu, Festung. 15465
 Cadaqués. 1146, 1168, 1220
 Cádiz. 1119–1121, 1225, 1250, 15159
 Cádiz (Bucht). 1238–1240
 Cádiz (Insel)
 → León (Insel)
 Cádiz (Region). 841, 857, 891, 1249, 1270, 15159
 Cadore. 7461–7465, 7473, 15851, 15852
 Caen. 2289
 Caen (Capitainerie garde-côte). 2194
 Caernarvon. 1870
 Caernarvonshire. 1620
 Cagliari. 7897, 15868
 Cahors. 3838
 Cahors (Region). 3731
 Caiazzo. 7805
 Caithness. 1765, 1767
 Calabria citra. 7771–7775
 Calabria ultra. 7776–7780, 7782, 7783
 Calais. 3360, 3382
 Calais (Region). 2730
 Calais (Strasse)
 → Dover (Strasse)
 Calaisis. 2634, 2656, 2694, 2695, 4303, 4338
 Calbe. 10775
 Calcar
 → Kalkar
 Calden, Gärten und Grünanlagen. 10289
 Calibogue Sound. 14520
 Calvados (Dép.). 2293, 2295, 2300
 Calvi, Hafen. 7961
 Calvi (Provinz). 7946
 Calvi (Region). 7961
 Calvörde (Amt). 10656
 Calw. 9385
 Camarasa. 1198
 Cambrai. 3408, 3414–3419
 Cambrai (Erzbistum). 2719, 2720, 2722, 4551, 4552, 4560, 4561
 Cambrai (Region). 4294, 4319, 4345, 4381
 Cambrésis. 2640, 2649, 2714, 2715, 2718, 2721, 2722, 4558, 4559, 4562, 4563, 4566, 4567, 4569–4572
 Cambridge. 1887, 1908
 Cambridge, Universität. 1908
 Cambridgeshire. 1537–1539
 Cambrils. 1185
 Campania. 7723, 7724, 7729, 7737–7742
 Campania, Altertum. 7790
 Campania felix
 → Campania
 Campeche (Golf). 14592, 15560
 Campi Flegrei
 → Phlegräische Felder
 Campomoro, Hafen. 7969
 Camposanto, Schlacht (1743). 7351
 Camprodón. 1226
 Canada
 → Kanada
 Canal d'Orléans. 2469
 Canal de Briare. 2469
 Canal de Martigues. 4141, 4142
 Canal de Picardie. 2625
 Canal du Midi. 3770, 3775, 3818–3820
 Canet. 3869
 Canna. 1777
 Cannanore. 15362, 15363
 Cannes (Region). 4134
 Cannstatt. 9386
- Canso (Region). 14368
 Canso (Strasse). 14368, 14378
 Cantal. 3945, 3948, 3949
 Canterbury. 1886, 1897
 Cap Corse (Provinz). 7943
 Cap de la Circoncision
 → Bouvet (Insel)
 Cap-Français
 → Cap-Haitien
 Cap-Haitien. 14849, 14850
 Cap-Haitien (Reede). 14849
 Cap-Haitien (Region). 14816
 Cap Mesurado. 15454
 Cap Mesurado (Region). 15454
 Cape Breton Island. 14351, 14389
 Cape Coast. 15479
 Cape Coast, Festung. 15475, 15476, 15479
 Cape Coast, Fort Fredericksborg. 15477, 15478
 Cape Coast (Region). 15473
 Cape Fear River (Mündungsgebiet). 14517
 Cape Sable Island. 14368
 Cape Vert. 15517, 15518
 La Capelle (Gouvernement). 2573–2576
 Capitanata. 7730, 7754–7758
 Caprarola, Palazzo Farnese. 7668
 Capri. 7802
 Cardiff. 1632
 Cardiganshire. 1624, 1629
 Cardona. 1190
 Cardona, Schloss. 1187
 Carentan (Capitainerie garde-côte). 2194
 Carlat. 4161
 Carlentini. 7877
 Carlingford (Region). 1883
 Carlow (County). 1841, 1842, 1844, 1849
 Carmagnola. 7123
 Carmarthen. 1631
 Carmarthenshire. 1625, 1631
 Carpi (Region). 7298–7304, 15170, 15830
 Carrick. 1744, 1745
 Carrickfergus. 1872
 Carrión (Region). 952
 Cartagena (Kolumbien). 14751, 14752, 14756, 15572
 Cartagena (Kolumbien), Hafen. 14750, 16315
 Cartagena (Kolumbien, Region). 14751, 14752
 Cártama. 1127
 Casale Monferrato. 7124, 7134–7136
 Casale Monferrato (Region). 7113
 Cascais. 745
 Čáslav. 8569
 Casquets. 1664
 Cassel. 3421
 Castell (Grafschaft). 9634
 Castellidáns, Schloss. 1188, 1191, 1228
 Castelló de Farfània. 1200
 Castello (Florenz, Villa)
 → Florenz, Castello
 Castelnuovo di Porto. 7674
 Castiel. 6349
 Castres. 3850
 Castres (Bistum). 3788
 Castres (Region). 3811
 Castricum (Region). 5485
 Castries (Region). 14899
 Castro (Herzogtum). 7534, 7598
 Castrum Rauracense
 → Kaiseraugst
 Catania. 7818–7820, 7834, 7835, 7865, 7869, 7870, 7883

- Catania, Schloss. 7869
 Le Catelet. 3383
 Le Catelet (Region). 3383
 Catumbela (Fluss). 15494
 Caudebec (Capitainerie garde-côte). 2194
 Caussade. 3839
 Caussade (Gouvernement). 3732
 Caux (Pays). 2284
 Cayenne. 15568
 Cayenne (Insel). 14677, 14679, 15567
 Les Cayes. 14838
 Celebes
 → Sulawesi
 Celle (Niedersachsen). 10693
 Ceram. 15411
 Cerdagne. 1049–1057, 1060–1062, 1064, 16535
 Cerkniško jezero
 → Zirknitzer See
 Céroux-Mousty, Moriensart (Schloss). 4995
 Cervera. 1142, 1145
 Český Těšín
 → Teschen
 Çeşme (Region). 471
 Cessmündung. 15452, 15453
 Ceuta. 1244, 1268, 1273, 14006, 14015, 14027
 Cevennen. 3780, 3914, 3918–3923, 15701
 Ceylon
 → Sri Lanka
 Ch'ing-hai
 → Tsinghai
 Chablais. 4021, 4022
 Chagres. 14759
 Chalons-sur-Saône. 3491, 3504
 Chalons-sur-Saône (Bistum). 3011
 Chalons-sur-Saône (Region). 3016
 Châlons-sur-Marne (Bistum). 2777
 Chambéry. 4163
 Champagne. 2169–2171, 2173, 2177, 2178, 2734–2770, 2784, 2785, 15652
 Ch'ang-an
 → Xi'an (Shansi)
 Cháng'ān
 → Xi'an (Shansi)
 Chania. 13135
 Channel Islands
 → Kanalinseln
 Chantilly. 3295
 Chantilly, Canal. 3298
 Chantilly, Gärten und Grünanlagen. 3295, 3298
 Chantilly, Galerie des Cerfs. 3301
 Chantilly, Gewächshaus. 3301
 Chantilly, Grand Bassin. 3302
 Chantilly, Pavillon des Etuves. 3299
 Chantilly, Petite Cascade. 3300
 Chantilly, Schloss. 3295–3298
 Chao Phraya
 → Menam
 Charcas (Audiencia)
 → Oberperu
 Chardonne. 6391
 Charente (Dép.). 3622, 3624, 3653, 3688
 Charente-Inférieure (Dép.)
 → Charente-Maritime (Dép.)
 Charente-Maritime (Dép.). 3623, 3688
 Charité (Berlin)
 → Berlin, Spitaler
 Charkow (Gouvernement). 12042
 Charlemont. 3400
 Charleroi. 4742, 4744, 4820, 4821, 15156, 15185
 Charleroi (Region). 4346
 Charleston (S.C.). 14539
 Charleston (S.C., Region). 14518
 Charlottenburg, Gärten und Grünanlagen. 11471
 Charlottenburg, Marstall. 11476
 Charlottenburg, Rathaus. 11476
 Charlottenburg, Schloss. 11471–11475
 Charollais. 2968, 3003–3005, 3008
 Chartres. 2485, 2510, 2511
 Chartres (Bistum). 2447–2449
 Chartres (Region). 2467
 Le Château-d'Oléron. 3634
 Châteaudun. 2485
 Châteaurenard. 2515
 Châteaurenard (Region). 2471
 Châtel-Saint-Denis. 6417
 Châtel-Saint-Denis, Schloss. 6417
 Chausey. 1660, 1661, 15732
 Cheb
 → Eger (Tschechoslowakei)
 Chekiang
 → Tschekiang
 Chemnitz. 11172
 Chemnitz (Amt). 11029
 Cher (Dép.). 2454, 2455
 Cherbourg. 2486
 Cherbourg, Hafens. 2486, 2487
 Cherbourg (Capitainerie garde-côte). 2194
 Cherbourg (Region). 2486, 2487
 Cherub. 15033
 Chesapeake Bay. 14493, 15546
 Chesapeake-Bay-Gebiet. 14422, 14493, 15546
 Cheshire. 1582–1584
 Chester. 1878, 1888
 Chester, Schloss. 1872
 Chi-lin
 → Kirin (Provinz)
 Chiang-hsi
 → Kiangsi
 Chiang-nan
 → Kiangnan
 Chiapas. 15553
 Chiari. 15169
 Chiari (Region). 15169
 Chiavenna (Grafschaft). 6333–6336, 7274, 15801
 Chichester. 1509
 Chih-li
 → Hopeh
 Chile. 14700, 14706, 14712–14716
 Chili
 → Hopeh
 Chilly-Mazarin, Schloss. 3305, 3306
 Chimay. 4838
 China. 13293, 13295, 13298, 13572–13599, 13633, 13669, 13670, 15306, 15310, 15311, 16268, 16269, 16522
 China, Altertum. 15064
 China, Niederlande. 15347
 China, Reisen, 17. Jh. 11958
 Chinesisch-Turkestan
 → Ostturkestan
 Chinesische Mauer. 15320, 15347
 Chinesische Tatarei. 11978, 13308, 13573, 13574, 13634, 13647, 13675, 13676, 13690, 16266, 16269, 16270
 Chinesische Tatarei, Neuzeit. 15087
 Chinghai
 → Tsinghai
 Chioggia. 7438
 Chios (Stadt). 13118
 Chizhou fu
 → Guichi
 Chlynow (Gouvernement). 12033
 Chobienia
 → Köben
 Chocim
 → Khotin
 Choczim
 → Khotin
 Choiseul, Etienne-François de. 6817
 Cholm (Woiwodschaft). 12160
 Chomutow. 8569
 Chotin
 → Khotin
 Chouannerie
 → Aufstand, Vendée
 Christentum, Mittelmeerraum, 1. Jh. 15003, 15008, 15038, 15040, 15050–15052
 Christian (Dänemark, König, 5), Denkmal. 16407
 Christiania (Kirchenprovinz). 11798
 Christianisierung
 → Mission
 Christina (von Schweden)
 → Christine (Schweden, Königin)
 Christine (Schweden, Königin). 15095
 Christliche Gemeinde
 → Kirchengemeinde
 Christliche Mission
 → Mission
 Christus
 → Jesus Christus
 Chrudim (Kreis). 8487, 8503, 16124
 Chu-Shan-Archipel. 15313
 Chur. 6342
 Chur (Region). 6344
 Churrätien
 → Graubünden
 Cieszyn
 → Teschen
 Cilicien
 → Kilikien
 Cilli (Grafschaft). 8770, 8772, 8773, 8850, 8857, 8904
 Cilli (Kreis). 8875
 Cima. 6324
 Città di Castello (Region). 7637
 Ciudad Trujillo
 → Santo Domingo (Dominikanische Republik, Stadt)
 Civitavecchia. 7669, 7670
 Clabecq, Schloss. 5027
 Claremont (Surrey), Gärten und Grünanlagen. 1905
 Claremont (Surrey), Lusthaus. 1905
 Clausthal-Zellerfeld. 11230
 Clausthal-Zellerfeld (Region). 10716
 Cleve
 → Kleveland
 Cloppenburg. 10494
 Cluj-Napoca
 → Klausenburg
 Clydesdale. 1749, 1750
 Coburg. 11199
 Cochem. 5189, 5225
 Cochín. 15360

- Cölln
 → Berlin
 Coesfeld. 10493
 Coevorden. 5771, 5946
 Coimbra. 752
 Colditz. 11164
 Colditz (Amt). 11024, 11025, 16079
 Collioure. 3883, 3885, 3902
 Collioure (Gouvernement). 3884
 Colmar. 3514, 3517, 3543
 Colombo. 13702, 13703
 Colombo (Region). 13503, 13716
 Colonia del Sacramento. 14753
 Colorno. 7203
 Comer See. 7243–7246
 Comer Seegebiet. 7243–7246
 Commenda
 → Komenda
 Comoren
 → Komoren
 Comores
 → Komoren
 Comtat de Venaissin
 → Venaissin (Grafschaft)
 Comtat Venaissin
 → Venaissin (Grafschaft)
 Condé-sur-l'Escault. 3422, 15140, 15685
 Condroz. 4664
 Conejera. 1082
 Conférence (Ile)
 → Fasaneninsel
 Conil. 1124
 Connaught. 1847, 1851
 Connecticut. 14467–14469, 16305
 Constantí. 1189, 1192
 Constantí, Schloss. 1189
 Cook, James. 14252, 14948, 14950
 Corbeil-Essone. 3365
 Corbeil-Essone (Region). 3364
 Corbières. 6412
 Corbières, Schloss. 6412
 Córdoba. 1122
 Córdoba (Königreich). 1000, 1006, 15627, 16348
 Cordouan (Leuchtturm). 3612, 3846, 3848
 Cork. 1894
 Cormantyn
 → Saltpond
 Cornwall. 1484, 1485
 Corrèze (Dép.). 3652–3654
 Corroy-le-Château, Schloss. 4980
 Corroy-le-Grand, Schloss. 5019
 Corte. 7971
 Corte (Region). 7942
 Cortil-Noirmont, Noirmont (Schloss). 4993
 Corvey (Fürstabtei). 10440, 10441, 16017
 Costa Rica. 15561
 Côte-d'Or (Dép.). 2998, 3000, 3002
 Côtes d'Armor (Dép.). 2238, 2240
 Côtes-du-Nord (Dép.)
 → Côtes d'Armor (Dép.)
 Cottbus (Kreis). 11345, 11350
 Coudekerque, Fort-Louis. 4719
 Court-Saint-Etienne, Schloss. 5022
 Courtraï
 → Kortrijk
 Coutainville-Plage (Capitainerie garde-côte). 2194
 Coutances (Bistum). 2291
 Cranganur. 15364
 Crema. 7349, 15171
 Crema (Region). 7253, 7277–7280, 7284–7290, 15841, 15844
 Cremona. 6978, 7339, 15173, 15875
 Cremona (Region). 7254–7258, 15828
 Crépy-en-Valois. 2582, 2583, 15649
 Creuse (Dép.). 3651, 3653
 Crèvecoeur. 5759
 Crocodylia
 → Krokodile (Crocodylia)
 Crossen (Oder). 12502
 Crossen (Oder, Kreis). 11345, 11350
 Le Crottoy (Capitainerie garde-côte). 2194
 Crown Point (N.Y.), Fort Frederic. 14319
 Cuba
 → Kuba
 Cuenca (Provinz). 919, 925, 15624, 16339
 Cuggiono, Castelletto, Villa Clerici. 7362–7365
 Culemborg. 5947
 Culemborg (Grafschaft). 5525
 Cumae. 7813
 Cumae, Sibylle (Grotte). 7813
 Cumberland. 1600, 1602, 1603
 Cumberland Harbor (Kuba)
 → Guantánamo Bay
 Cuneo. 7050, 7131, 7132
 Cunningham. 1747
 Curaçao. 14916
 Cusco. 14598, 14599, 14745, 14746
 Cuzco
 → Cusco
 Cycladen
 → Kykladen
 Cypern
 → Zypern
 Cyrenaica
 → Cyrenaika
 Cyrenaika. 14069, 14070
 Cyrenaika, Altertum. 13975
 Czaslau (Kreis). 8488, 8503, 16125
- D**
 Daber (Kreis). 11396
 Dabhol. 15357
 Dachau. 9203
 Dachstein, Festung. 3534
 Dachsteingebirge
 → Dachstein
 Dänemark. 11630–11689, 11691, 11692, 11717, 11738, 11792, 12256, 16173, 16482
 Dänemark, Insel. 11693–11701, 16174
 Dänemarkstrasse. 390
 Dänische Inseln
 → Dänemark, Insel
 Daghestan. 12579, 13327, 13475, 16262
 Dagö
 → Hiiumaa
 Dagsburg. 3527, 3528
 Dahme (Amt). 11000, 11001, 16074
 Dakien, Altertum. 12913, 12914
 Dalarna. 11884, 11889
 Dalarne
 → Dalarna
 Dalekarlien
 → Dalarna
 Dalhem (Grafschaft). 4685
 Dalmatien. 6934, 12768–12775, 12781, 12782, 12784, 12786, 12787, 12790–12800, 12803, 12804, 12926, 16238, 16239
- Dalsland. 11867
 Damar-besar (Insel). 13773
 Damme. 4772, 5780
 Damvillers. 3471
 Daniel (Prophet), Vision. 15295
 Dannenberg (Grafschaft). 10631–10637
 Danzig. 12457, 12459, 12460, 12492–12496, 16215, 16217
 Danzig (Reede). 485, 486
 Danzig (Region). 488, 12440, 12457, 12459, 12460, 12495, 12496, 16215
 Danziger Werder. 12457, 12459, 16215
 Dār Für. 14117, 14118
 Dār Für, Reisen und Expeditionen. 14117, 14118
 Daramane, Festung. 15459
 Dardanellen. 12960, 12963, 12964, 12967, 12968, 12970, 12992
 Dardanellengebiet, Altertum. 12968
 Darius (Persien, König, 1). 15075
 Darmstadt. 10208
 Daufuskie Island. 14520
 Daunia
 → Apulien
 Daunien
 → Apulien
 Dauphiné. 4032–4059, 4063, 4064, 4079, 7032, 15708, 16533
 Davisstrasse. 324, 390, 14369
 Deggendorf. 9169
 Delaware. 14415, 14444, 14491, 14494
 Delfland. 5490–5492, 5507, 5512
 Delft. 5730, 5801, 5815, 5893–5895
 Delfzijl. 5779
 Delitzsch. 11168
 Delitzsch (Amt). 10998, 10999, 11020, 16073
 Delmenhorst. 10403
 Delmenhorst (Grafschaft). 10399, 10400, 16024
 Delta (Provinz)
 → Unterägypten
 Demerara. 14681
 Demonte. 7133
 Den Haag. 5733, 5783, 5810, 5925–5929, 15774
 Den Haag, Gärten und Grünanlagen. 5799
 Den Haag, Huis ten Bosch. 5799
 Den Haag, Paleis Noordeinde. 15195
 Den Haag, Zorgvliet. 5800
 Denbighshire. 1619
 Dendermonde. 4716, 4718, 15217
 Dendermonde (Region). 4306
 Derbent. 499
 Derbyshire. 1574–1576
 Dessau. 11204
 Detmold. 10501
 Dettingen, Schlacht (1743). 8410
 Deumets
 → Dömitz
 Deurne (Antwerpen), Hooftvunder (Schloss). 4934
 Deurne (Antwerpen), Rivierenhof. 4936
 Deurne (Nordbrabant), Schloss. 5052
 Deutsche Bucht. 10867
 Deutscher Orden. 8216
 Deutscher Orden, Livland, Geschichte. 12104
 Deutschland, Reichskreis
 → Reichskreis
 Deutschland. 7994–8010, 8013–8055, 8060–8093, 8095–8107, 8112–8115, 8117–8125, 8166, 8167, 8179, 8205–8209, 8213, 8217,

- 8220, 8221, 8232–8238, 8281, 8282, 8286, 8322, 12284, 12393, 12398–12400, 15736, 15879–15881, 15914, 15929, 15977, 16009, 16027, 16062, 16097, 16117, 16439, 16495, 16504
- Deutschland, Geschichte. 8179, 8192
- Deutschland, Altertum. 8180–8185, 8187–8191, 8193–8195
- Deutschland, Mittelalter. 8197, 8198, 15098, 15122, 15124–15126, 15129, 15130, 15887, 15888
- Deutschland, 10. Jh. 8199, 15121, 15889
- Deutschland, 11. Jh. 8200, 15121, 15890
- Deutschland, 13. Jh. 8201, 15891
- Deutschland, 15. Jh. 8202, 15892
- Deutschland, Neuzeit. 8197, 15887
- Deutschland, 16. Jh. 8203, 15893
- Deutschland, 17. Jh. 8205, 8206
- Deutschland, 18. Jh. 8204, 8207–8209, 15123, 15894
- Deutschland, Grenzen. 2182, 2185, 8104, 9902, 9908
- Deutschland, Reichsvikariat. 8211
- Deux-Sèvres (Dép.). 2378, 2381
- Deventer. 5821, 5896–5899
- Devonshire. 1486, 1487
- Diadochen. 15077
- Diegem, Schloss. 5033
- Diegten. 6516
- Diepholz. 10702
- Dieppe. 2500
- Dieppe (Capitainerie garde-côte). 2194
- Dieppe (Region). 4292, 4368
- Diessenhofen. 6717
- Dietikon, Glanzenberg (Schloss). 6670
- Dietikon, Glanzenberg (Stadt). 6670
- Diez. 10262
- Dijon. 3500, 3501, 3503
- Dijon, Gärten und Grünanlagen. 3501
- Dijon, Schloss. 3501
- Dijon (Bistum). 3009, 3013
- Dijon (Gouvernement). 3015
- Dijon (Region). 3501
- Diksmuide. 4773
- Dillenburg. 10250, 10255
- Dillingen (Bayern). 9426
- Dillingen (Bayern, Region). 15191
- Dinant. 4750, 4751
- Dingolfing. 9170
- Dinkelsbühl. 9482, 9485
- Dinkelsbühl (Region). 9485
- Diözese
→ Bistum
- Diois. 4066, 4067
- Dion-le-Val, Schloss. 5013
- Dippoldiswalda (Amt). 11011
- Distanz, Anhalt. 11090, 11091
- Distanz, Bayern. 8128, 9064, 9091
- Distanz, Belgien. 8128
- Distanz, Deutschland. 8127–8129, 15883
- Distanz, Europa. 8127, 8129, 15883
- Distanz, Franken. 8128
- Distanz, Frankreich. 8128
- Distanz, Grossbritannien. 1377
- Distanz, Italien. 8128
- Distanz, Niederlande. 5352, 8128
- Distanz, Nordamerika (Ost). 14323
- Distanz, Oberrheinisches Tiefland. 9346, 9347
- Distanz, Österreich. 8128, 8170
- Distanz, Pommern. 11361, 11362, 16103
- Distanz, Sachsen. 11108
- Distanz, Schweiz. 8128
- Dithmarschen. 10852–10860, 10863–10865, 16041, 16177
- Diu (Stadt). 15354
- Dives (Capitainerie garde-côte). 2194
- Dixcove, Festung. 15466, 15468
- Diyarbakir (Provinz). 13413
- Djakarta
→ Jakarta
- Djerba. 7816, 7817
- Djidjelli. 14010, 14026
- Dnjepr. 12046–12048, 12210
- Dnjepr (Golf). 490, 12201, 12208
- Dnjeprgebiet. 12046, 12047, 12910, 12911
- Dnjestrgebiet. 12910, 12911
- Döbeln. 11163
- Dömitz. 10827
- Doesburg. 5752, 5901
- Dokkum. 5707, 5900
- Dôle. 3494, 3499
- Dollard. 10386–10388, 16023
- Dollinger, Hans. 16425
- Dombes. 2958, 2988, 3010, 3981–3986
- Domburg. 5841
- Dominica (Insel). 14884, 14892–14895, 16327
- Donau. 12581, 12603
- Donaugebiet
→ Donauländer
- Donauländer. 12539–12541, 12544–12546, 12548, 12581, 12583–12585, 12588–12592, 12597, 12601, 12607, 12610, 12618–12623, 12644, 12783, 16226, 16232
- Donauländer, Geschichte. 12610
- Donaumonarchie
→ Österreich
- Donaumonarchie
→ Ungarn
- Donaumündung. 495
- Donaustauf. 9160
- Donauwörth. 9128, 9129, 15197
- Donauwörth (Region). 15197
- Donchery (Amt). 2771, 2772
- Dongelberg, Schloss. 4877
- Doornik
→ Tournai
- Dordogne (Dép.). 3688, 3704
- Dordrecht. 5734, 5813, 5902–5904
- Dordrecht (Region). 5493, 5495
- Dorf (Zürich), Goldenberg (Schloss). 6678
- Dorfansicht
→ Vedute
- Dorla (Vogtei). 11046
- Dornach, Schloss
→ Dorneck, Schloss
- Dornach. 6545, 6548
- Dornach, Kloster. 6545, 6548
- Dorneck, Schloss. 6544, 6547
- Dornhan. 9392
- Dornstetten. 9393
- Dorset. 1488–1490, 15720
- Dorsten. 10556
- Dortmund. 10531, 10532
- Dortmund (Region). 10475
- Douai. 3402, 3420, 3423, 3424
- Douai (Region). 2727, 4314, 4344
- Doubs (Dép.). 3000, 3055, 3057, 3058
- Dover. 1869
- Dover (Region). 4333, 4374
- Dover (Strasse). 1516, 4275, 4280, 4286, 4303, 4338
- Drachenfels (Pfälzer Wald, Burg). 5222
- Dramburg (Kreis). 11343, 11346
- Drechterland. 5486
- Drégelypalánk. 12817
- Dreieich (Wald). 10093, 10094
- Dreissigjähriger Krieg. 8205, 8206, 8238, 16503, 16557
- Dreissigjähriger Krieg, Amöneburg. 10163
- Dreissigjähriger Krieg, Armentières. 3409
- Dreissigjähriger Krieg, Asti. 7126
- Dreissigjähriger Krieg, Bapaume. 3374
- Dreissigjähriger Krieg, Bautzen. 8602
- Dreissigjähriger Krieg, Béthune. 3376
- Dreissigjähriger Krieg, Bourbourg. 3413
- Dreissigjähriger Krieg, Breda. 5888, 5889
- Dreissigjähriger Krieg, Casale Monferrato. 7134, 7135
- Dreissigjähriger Krieg, Le Catelet. 3383
- Dreissigjähriger Krieg, Collioure. 3902
- Dreissigjähriger Krieg, Deutschland. 15095
- Dreissigjähriger Krieg, Dinkelsbühl. 9485
- Dreissigjähriger Krieg, Donauwörth. 9129
- Dreissigjähriger Krieg, Frankenthal. 5295
- Dreissigjähriger Krieg, Frankfurt (Main). 10106
- Dreissigjähriger Krieg, Freising. 9246
- Dreissigjähriger Krieg, Genep. 5296
- Dreissigjähriger Krieg, Graubünden. 6337, 6338
- Dreissigjähriger Krieg, Gravelines. 3433
- Dreissigjähriger Krieg, Heldrungen, Schloss. 11191
- Dreissigjähriger Krieg, Hénuin. 3385, 4784
- Dreissigjähriger Krieg, Höxter. 10536
- Dreissigjähriger Krieg, Ingolstadt. 9177
- Dreissigjähriger Krieg, Koblenz. 5253
- Dreissigjähriger Krieg, Kortrijk. 4770
- Dreissigjähriger Krieg, Kreuznach. 5237
- Dreissigjähriger Krieg, Lens (Pas-de-Calais). 3384
- Dreissigjähriger Krieg, Lynck. 3436
- Dreissigjähriger Krieg, Maastricht. 4860
- Dreissigjähriger Krieg, Magdeburg. 10754
- Dreissigjähriger Krieg, Mardyck. 3446
- Dreissigjähriger Krieg, Menen. 4784
- Dreissigjähriger Krieg, Mühlldorf (Inn). 9244
- Dreissigjähriger Krieg, Nieuwpoort. 4788
- Dreissigjähriger Krieg, Nürnberg. 9710
- Dreissigjähriger Krieg, Obermarsberg. 10537
- Dreissigjähriger Krieg, Oppenheim. 5236
- Dreissigjähriger Krieg, Paderborn. 10554
- Dreissigjähriger Krieg, Perpignan. 3750
- Dreissigjähriger Krieg, Pilsen. 8575
- Dreissigjähriger Krieg, Piombino. 7552
- Dreissigjähriger Krieg, Porto Azzurro. 7551
- Dreissigjähriger Krieg, Rébus. 3385
- Dreissigjähriger Krieg, Rothenburg (Tauber). 9729
- Dreissigjähriger Krieg, Saint-Venant. 3390
- Dreissigjähriger Krieg, Santhià. 7127
- Dreissigjähriger Krieg, Sas van Gent. 4781
- Dreissigjähriger Krieg, Soulaucourt-sur-Mouzon. 3480
- Dreissigjähriger Krieg, Stevensweert. 4870
- Dreissigjähriger Krieg, Stralsund. 11542
- Dreissigjähriger Krieg, Tábor. 8574
- Dreissigjähriger Krieg, Tangermünde. 11535
- Dreissigjähriger Krieg, Trino. 7125
- Dreissigjähriger Krieg, Veurne. 4774
- Dreissigjähriger Krieg, Vigevano. 7128
- Dreissigjähriger Krieg, Wasserburg (Inn). 9197

- Dreissigjähriger Krieg, Weissenburg (Bayern). 9732
 Dreissigjähriger Krieg, Windsheim. 9728
 Dreissigjähriger Krieg, Wolfenbüttel. 10681
 Dreissigjähriger Krieg, Ypern. 4797
 Dreissigjähriger Krieg, Zittau. 8604
 Drente. 5630, 5645–5648, 5653, 5654, 5658, 15768
 Dresden, Pillnitz
 → Pillnitz
 Dresden. 11008, 11109–11111, 11143, 11150, 11151, 11233, 11235–11237, 16106, 16582
 Dresden, Altmarkt. 11243
 Dresden, Brücken. 11238, 11262
 Dresden, Frauenkirche. 11240
 Dresden, Grosser Garten, Palais. 11252
 Dresden, Hofkirche. 11239
 Dresden, Loschwitz, Weinberg. 11251
 Dresden, Neumarkt. 11240, 11241
 Dresden, Neustadt. 11234
 Dresden, Neustadt, Neustädter Markt. 11244
 Dresden, Plauenscher Grund. 11245, 11246, 11250
 Dresden, Plauenscher Grund, Buschmühle. 11247, 11248
 Dresden, Plauenscher Grund, Neumühle. 11249
 Dresden, Übigau, Schloss. 11255
 Dresden, Zwinger. 11242, 11261
 Dresden (Amt). 11008, 11009, 16078
 Dresden (Region). 10984, 11153
 Drôme (Dép.). 4061, 4063–4065
 Drontheim (Kirchenprovinz). 11809
 Druckgraphik
 → Graphik
 Du Plessis, Armand-Jean de Richelieu (1585–1642)
 → Richelieu, Armand-Jean de
 Dubica (Region). 13173
 Dublin. 1877, 1894
 Dubrovnik. 12799, 12802, 12804
 Duderstadt. 5245
 Düben (Amt). 11021, 11022, 16081
 Düdingen, Magdalenklause. 6410
 Dülmen. 10495
 Dünagebiet. 12029
 Dünkirchen. 3399, 3401, 3425, 3426, 3428–3432, 15158
 Dünkirchen, Hafen. 2730
 Dünkirchen (Capitainerie garde-côte). 2194
 Dünkirchen (Region). 2729, 2730, 3425, 3432, 4281, 4304, 4339
 Düren. 5293, 5294
 Dürkheim. 5267
 Düsseldorf. 10527, 10543–10545, 15160
 Düsseldorf-Kaiserswerth. 5202, 15160
 Duffel, Schloss. 4938
 Duffel, Ter Elst (Schloss). 4895
 Duggingen, Angenstein (Schloss). 3585
 Duisburg. 10530, 10539
 Duisburg, Ruhrort. 5753, 10559, 10560
 Dumfriesshire. 1738
 Dumbarton. 1755
 Dunkerque
 → Dünkirchen
 Durham. 1606
 Durham (County). 1604–1606, 15724
 Durlach
 → Karlsruhe-Durlach
 Dworp, Schloss. 5023
- Dynastie
 → Herrscher
- E**
- East-Anglia. 1517
 East-Anglia, Mittelalter. 1460, 1461
 Ebbe und Flut
 → Gezeiten
 Ebeleben (Amt). 11046
 Eberbach (Kloster). 10159
 Ebersberg (Thurgau), Schloss. 6689
 Ebikon, Rathausen, Zisterzienserinnenkloster. 6575
 Ebrach. 9690
 Ēcija. 1137
 Eckartsberga. 11044
 Eckernförde. 11776
 Edam. 5721, 5905
 Edam (Insel)
 → Damar-besar (Insel)
 Edinburgh. 1882, 1893, 1901
 Edinburgh, Schloss. 1879, 1882
 Edinburgh (Region). 1769
 Edirne. 12902, 13178
 Edo
 → Tokyo
 Eemland. 5581
 Effretikon
 → Illnau-Effretikon
 Eger (Tschechoslowakei). 8430, 8437, 8444, 8553, 8559
 Eger (Ungarn). 12807, 12819
 Egerland. 8227, 8461, 8462, 8466–8468, 8472, 8483, 8499, 8500, 8507, 16120, 16134
 Eglingen (Herrschaft). 9355
 Eglisau. 6657
 Ehrenbreitstein. 5224, 10307
 Ehrenbreitstein, Festung. 5287, 10307
 Ehrenfels (Hessen, Schloss). 10153
 Eibach, Wasserfall. 6495
 Eichsfeld. 10067, 11102, 11105, 11106, 15984, 16091
 Eichstätt. 9623, 9625, 9695, 15958, 15966
 Eichstätt (Fürstentum). 9627
 Eichstätt (Hochstift). 9605, 9623, 9624, 9626, 15958
 Eichstätt (Region). 9625, 15966
 Eigg. 1777
 Eilenburg. 11152
 Eilenburg (Amt). 11021, 11022, 16081
 Eimmart, Georg Christoph, Observatorium. 9744
 Einsiedeln. 6782, 6783
 Einsiedeln, Kloster. 6310, 6311, 6784–6786, 15789
 Einwanderung, Georgia, 18. Jh. 14538
 Einwanderung, Ostpreussen, 18. Jh. 12455, 16216
 Eisacktal. 8965
 Eisenach. 11195
 Eisenberg (Thüringen). 11200
 Eisenburg (Komitat). 12727
 Eisenstadt. 9005
 Eisleben. 11149, 11213
 Ekaterina (Rossija, carica, 2)
 → Katharina (Russland, Zarin, 2)
 Ekeren (Region). 15190
 El Ferrol del Caudillo. 1237
 El Ferrol del Caudillo, Hafen. 1237
- Elba. 7539–7541, 7551, 7816, 7817
 Elbe. 10876, 10889–10892, 11153
 Elbe-Weser-Gebiet. 10616–10619, 10621
 Elbegebiet. 8109, 10889, 10985
 Elbing. 12498
 Elbląg
 → Elbing
 Elbogen
 → Loket
 Elbogen (Kreis). 8497–8499, 8507, 16134
 Elburg. 5228, 5750
 Elefanten. 15286, 16424
 Elewijt, Ter Borcht (Herrenhaus). 5011
 Elgg (Zürich). 6647, 6687, 6688
 Elgg (Zürich), Schloss. 6685, 6686
 Elisabeth Christine (Deutsches Reich, Kaiserin), Barcelona. 15233
 Ellrich. 11231
 Ellwangen. 9427
 Ellwangen (Propstei). 9354, 9355, 9654, 9655, 15936
 Elmina, Fort Saint Jago. 15474
 Elmina, Saint George (Schloss). 15474
 Elne. 3889, 3891
 Elne (Bistum)
 → Perpignan (Bistum)
 Elsass. 2178, 2192, 2818, 2819, 2846, 2847, 2850, 2875, 2883, 2884, 2898, 2899, 2904–2925, 2927, 2929, 2930, 2933, 2944, 5069, 5082, 8110, 9331, 9887, 9890, 9915, 9918, 9921, 9924, 9928, 9931–9933, 9938, 9941, 9943, 15677, 15979, 16560
 Elsass, 18. Jh. 2928
 Eltville am Rhein. 10158
 Ely. 1539
 Embrun. 4176, 4177
 Embrun (Region). 4074
 Embrunais. 4068, 4069
 Emden. 10386–10388, 10392, 10393, 10395, 16023
 Emden (Grafschaft)
 → Ostfriesland
 Emigration
 → Auswanderung
 Emilia-Romagna. 6984, 7297
 Emmen, Holzhof (Landsitz). 6585
 Emmerich. 10530, 10533, 10534
 Emmetten, Wasserfall. 6799
 Ems (Lahn). 10264
 Engelberg. 6798
 Engelberg, Kloster. 6798
 Engelsberg. 8719, 16163
 Engelthal. 9794
 Engelthal (Amt). 9673, 9674, 15971
 Engen. 9428
 Engers. 10167
 England. 1390, 1393–1427, 1429–1437, 1440–1442, 1474, 1540, 1633, 1648, 15717
 England (Nord). 1443–1445, 1458, 1459, 1465, 1466, 1472, 1476, 1478, 1585
 England (Nordost). 1452, 1453, 1456
 England (Nordwest). 1446, 1447, 1450
 England (Ost). 1460, 1461, 1469, 1470, 1480
 England (Süd). 1464, 1471, 1473, 1475, 1477, 1483
 England (Südost). 1454, 1455, 1457, 1463, 1469, 1470, 1480, 1639
 England (Südwest). 1448, 1449, 1451, 1462, 1467, 1468, 1481
 Englisch-spanischer Krieg (1739–1748), Cartagena (Kolumbien). 14751, 14752

Enkhuizen. 5713, 5817, 5906, 5907
 Enns. 9006
 Ensisheim. 3521
 Entdeckung, Geschichte. 16511
 Entdeckung, 18. Jh. 14946–14948
 Entdeckung, Arktis. 258
 Entdeckungsreise
 → Entdeckung
 Entlebuch (Amt). 6255–6257, 15806, 15807
 Entre Douro e Minho. 721, 731, 735, 16335
 Epigraphik
 → Inschriften
 Eppingen. 10128
 Eppstein (Taunus). 10219
 Eptingen. 6515
 Eptingen, Schloss. 6455
 Eptingen, Witwald (Ruine). 6455
 Erbach (Odenwald, Grafschaft). 9635–9640
 Erdbeben, Kalabrien, 18. Jh. 7782
 Erdbeben, Lissabon. 741, 743
 Erde
 → Geographie
 Erde, Entstehung
 → Historische Geologie
 Erde, Gradnetz
 → Gradnetz
 Erding. 9172
 Erdmond
 → Mond
 Erdumseglung
 → Meer, Reisen und Expeditionen
 Erforschung
 → Expedition
 Erfurt. 11103, 11136–11139, 11147, 16112
 Erfurt (Region). 11103, 11104, 15983, 16092
 Ergolz, Wasserfall. 6528
 Erguel
 → Vallon de Saint-Imier
 Erlangen. 9708
 Erlangen-Bruck. 9815
 Erlangen-Eltersdorf. 9812
 Erlau
 → Eger (Ungarn)
 Erlenbach (Zürich), Wasserfall. 6672
 Ermland. 12462
 Eroberung, Dominica (Insel), 18. Jh. 14893, 14894, 16327
 Erpel. 10166
 Erzgebirgischer Kreis. 11027, 11028, 16083
 Escaut (Dép.). 4387, 4468
 Eschenbach (Luzern),
 Zisterzienserkloster. 6572
 Eschenbach (Oberpfalz). 9136
 Eschenz, Freudenfels (Schloss). 6736
 Escherkanal
 → Flusskorrektur, Linth
 Eschwege. 10169, 10244
 Escorial. 1111
 Escornalbou. 1186
 Eskdale. 1736
 Espalrador. 1082
 Espardell. 1082
 Essen (Abtei). 10475
 Essen (Stadt). 10510
 Essex. 1517, 1523, 1529, 1530
 Essex, Mittelalter. 1463
 Essing. 9139
 Essing, Randeck (Burg). 9139
 Esslingen. 9483
 Estagel. 3868
 Estavayer-le-Lac. 6406, 6407

Estland. 12029, 12037, 12040, 12102, 12103, 16199, 16466
 Estremadura (Portugal). 722, 732, 738, 16336
 Estremadura (Spanien). 899, 900, 909, 916, 937, 938, 16346
 Esztergom
 → Gran
 Etampes. 3367
 Etampes (Region). 3366
 Etaples (Capitainerie garde-côte). 2194
 Ettal, Kloster. 9140
 Ettiswil, Kastelen (Schloss). 6565
 Eu (Region). 4292, 4368
 Euböa. 13116
 Eurasien
 → Asien
 Eurasien
 → Europa
 Eure (Dép.). 2293, 2297
 Eure-et-Loir (Dép.). 2344, 2461
 Europa. 315, 517–656, 664, 665, 8748, 12024, 12878, 15302, 15601, 15615–15618, 15812, 16225, 16491, 16492, 16557
 Europa, Geschichte. 656, 8192, 15101
 Europa, Altertum. 657–662, 15059, 15060, 15064, 15108, 15110, 15112, 15128
 Europa, Mittelalter. 8197, 8198, 15098, 15122, 15124–15126, 15887, 15888
 Europa, 10. Jh. 8199, 15889
 Europa, 11. Jh. 8200, 15890
 Europa, 13. Jh. 8201, 15891
 Europa, 15. Jh. 8202, 15892
 Europa, Neuzeit. 8197, 15887
 Europa, 16. Jh. 8203, 8748, 15893
 Europa, 18. Jh. 8204, 15894
 Europa, Geographie. 656, 663, 664
 Europa, Grossbritannien, Geschichte. 1384
 Europa, Reisen und Expeditionen. 15302
 Europäische Tatarei. 11972, 11973, 11987, 12008, 12010, 12147, 12164, 12169–12174, 12176–12180, 12187, 12188, 12190, 12193, 12587, 13675, 13689, 16192, 16203, 16205, 16266
 Europäisches Nordmeer. 324–326, 387, 400, 404, 407, 15535
 Eutin. 11777
 Evangelische Sondertagsatzung. 6156
 Everberg, Schloss. 4969
 Evreux (Bistum). 2285, 2286
 Ewiger Kalender
 → Immerwährender Kalender
 Exeter. 1889
 Expedition, Fort Chipewyan, Beaufort-See. 14334, 14336
 Expedition, Fort Chipewyan, Queen Charlotte Sound. 14335, 14336
 Expedition, Santa Catarina (Insel), Juan-Fernández-Inseln. 14736
 Extremadura
 → Estremadura (Spanien)
 Exulant
 → Auswanderung

F

Färöer. 231–234, 1784, 1785, 11597, 11624, 11628, 11794, 11813, 11816, 11828, 11829, 15733
 Faisans (Ile)
 → Fasaneninsel

Falémé. 15439
 Falkenstein (Hunsrück). 5270
 Falklandinseln. 14627, 14742–14744
 Falklandinseln, Reisen und Expeditionen. 14740
 False Bay. 14135
 Falster. 11725, 11726
 Falun. 11925, 11926
 Farne (Insel). 1654
 Farnsburg (Amt). 6234
 Färöer
 → Färöer
 Fasaneninsel, Friede (1659)
 → Pyrenäenfrieden
 Fasaneninsel. 3744, 3892–3894
 Fasaneninsel (Region). 3744, 3892
 Fatimiden, 10. Jh. 15082
 Fatimiden, 11. Jh. 15082
 Fécamp (Capitainerie garde-côte). 2194
 Federsee. 9480
 Feldkirch. 9023
 Fellin. 12112
 Fellin (Kreis). 12112
 Felsberg (Hessen). 10242
 Feltre (Region). 7458–7461, 15851
 Fens. 1643–1645
 Ferdinand (Deutsches Reich, Kaiser, 1),
 Nachkommen. 8260
 Ferdinand (de' Medici, Toskana, Grossherzog,
 1), Denkmal. 7578
 Fernando de Noronha. 437, 14670
 Ferrara. 7354
 Ferrara (Herzogtum). 7297, 7312–7317
 Ferrara (Legation). 7318
 Ferro
 → Hierro
 Fes (Königreich). 13983, 13987–13992, 13994, 13996
 Festung, Elsass. 9941, 9942
 Festung, Gibraltar (Strasse). 1247, 1248
 Festung, Mailand (Herzogtum). 7332, 7339, 15874, 15875
 Festung, Oberrheinisches Tiefland. 9941, 9942
 Festung, Rhein (Rheingebiet). 9885
 Feuerland. 14716, 14726, 14729–14732, 14734, 14735, 14740, 14741
 Feuerwerk, Turin. 7142, 7144
 Fife. 1752–1754
 Figari (Golf). 7972
 Figarone (Reede). 7974
 Figueras. 1167
 Finale (Markgrafschaft). 7090, 7179
 Finistère (Dép.). 2238, 2239
 Finnischer Meerbusen. 12062, 12076, 12079–12084, 16197
 Finnland. 11831, 11833–11836, 11839–11844, 11848, 11849, 11902–11905, 11908–11914, 16183, 16189, 16190
 Finnmark. 11804
 Finnmarken
 → Finnmark
 Finocchiarola (Inseln). 7974
 Firth of Forth. 15231
 Fischbach (Nürnberg). 9816
 Fischerei, Grossbritannien. 15282
 Flaach, Schollenberg (Schloss). 6690
 Flagge. 15285
 Flandern. 2645–2649, 2687, 2714, 2715, 2718, 2723, 2724, 4276, 4334, 4335, 4373, 4387, 4394–4454, 4457–4459, 4461, 4463–4468, 5551, 15748–15752

- Fleckenstein. 3524
Flemmingscher Kreis. 11396
Flensburg. 10871
Flintshire. 1619
Flix. 1175, 1177, 1228
Flix, Schloss. 1175, 1228
Flix (Region). 1176
Flösserei, Lech (Fluss). 9473
Florenz, Dante-Kirche
→ Florenz, Santa Margherita
Florenz, Dom, Baptisterium
→ Florenz, Baptisterium
Florenz, Kathedrale
→ Florenz, Dom
Florenz, Palazzo Lenzi
→ Florenz, Palazzo Buini-Quaratesi
Florenz, Santa Maria del Fiore
→ Florenz, Dom
Florenz. 7542–7545, 7553, 15877, 16494
Florenz, Baptisterium. 7570
Florenz, Castello, Villa Corsini. 7580
Florenz, Castello, Villa Medicea di Castello.
7567–7569
Florenz, Castello, Villa Medicea La Petraia.
7564
Florenz, Dom. 7570, 7571, 16412
Florenz, Gärten und Grünanlagen. 7556, 7557,
7566, 7568, 7569, 7583
Florenz, Ognissanti. 7574
Florenz, Ospedale Santa Maria Nuova. 7587,
16413
Florenz, Palazzo Buini-Quaratesi. 7574
Florenz, Palazzo Capponi. 7582, 7583
Florenz, Palazzo Corsini. 7581
Florenz, Palazzo delle Cento finestre. 7573
Florenz, Palazzo Medici-Riccardi. 7586
Florenz, Palazzo Nonfinito. 7589
Florenz, Palazzo Pasquali. 7572
Florenz, Palazzo Pazzi-Quaratesi. 7589
Florenz, Palazzo Pitti. 7554–7556
Florenz, Palazzo Spini-Feroni. 7584
Florenz, Palazzo Strozzi. 7588
Florenz, Palazzo Vecchio. 7558
Florenz, Piazza della Signoria. 7558
Florenz, Piazza San Marco. 7579
Florenz, Piazza San Pier Maggiore. 16415
Florenz, Piazza Santa Croce. 7576
Florenz, Piazza Santa Maria Novella. 7577
Florenz, Piazza Santa Maria Nuova. 16413
Florenz, Piazza Santa Trinità. 7584
Florenz, Piazza Santissima Annunziata. 7578
Florenz, Piazza Santo Spirito. 7575
Florenz, Ponte alla Carraia. 7581
Florenz, San Gaetano. 7572
Florenz, San Giovannino degli Scolopi. 7586
Florenz, San Marco (Kirche). 7579
Florenz, San Miniato al Monte. 7591
Florenz, San Pier Maggiore. 16415
Florenz, San Salvatore al Monte. 7591
Florenz, Santa Croce. 7576
Florenz, Santa Margherita a Montici. 7590
Florenz, Santa Maria Maggiore. 7573
Florenz, Santa Maria Novella. 7577
Florenz, Santissima Annunziata. 7578
Florenz, Santo Spirito. 7575
Florenz, Seminario Maggiore. 7585
Florenz, Uffizien. 7559, 7560, 16414
Florenz, Viale del Poggio Imperiale. 7561
Florenz, Villa La Bugia. 7590
Florenz, Villa Medicea di Lappoggi. 7565,
7566
Florenz, Villa Poggio Imperiale. 7561, 7562
Florenz (Region). 7527–7530
Florida. 14408, 14417, 14418, 14446, 14512,
14525, 14543, 14544, 14555, 14557, 14561–
14563, 14575
Floridastrasse. 14557
Flüh. 6546, 6549
Fluss, Afrika. 13936
Fluss, Amerika. 14240
Fluss, Asien. 13303
Fluss, Europa. 667
Fluss, Frankreich. 2121–2123, 2127
Fluss, Schweiz. 6168
Flusskorrektur, Linth. 6180
Flussschiffahrt
→ Binnenschiffahrt
Focşani (Region). 13177
Fogo (Kapverdische Inseln). 15521
Foix. 3685, 3755, 3774, 3776, 3777, 3780,
3782, 3784, 3809, 15701, 16474
Fondi. 7804
Fontainebleau, Galerie François Ier
→ Fontainebleau, Schloss
Fontainebleau, Parterre de Tibre
→ Fontainebleau, Grand Parterre
Fontainebleau. 3247
Fontainebleau, Cascade. 3259, 3260
Fontainebleau, Cour de la Fontaine. 3249,
3254, 3257, 3258
Fontainebleau, Cour des Offices. 3250, 3253
Fontainebleau, Cour du Cheval blanc. 3248,
3251
Fontainebleau, Cour Ovale. 3252
Fontainebleau, Etang. 3257
Fontainebleau, Gärten und Grünanlagen. 3247
Fontainebleau, Galerie d'Ulysse. 3258
Fontainebleau, Gewächshaus. 3255
Fontainebleau, Grand Canal. 3259, 3260
Fontainebleau, Grand Parterre. 3256, 3260
Fontainebleau, Jardin de l'Etang. 3254
Fontainebleau, Schloss. 3246–3259
Fontainebleau (Wald). 3245
Fontenoy, Schlacht (1745). 1999
Foochow
→ Futschou
Forchheim. 9681
Forêts (Dép.). 4469
Forez. 3954–3957, 3966, 3967
Formentera. 1079, 1082
Förmia, Torre di Mola. 7807
Formosa
→ Taiwan
Forschungsreise
→ Expedition
Fort
→ Festung
Fort-Dauphin (Haiti)
→ Fort Liberté
Fort-Dauphin (Madagaskar)
→ Taolanaro
Fort James Island, Festung. 15460
Fort Liberté. 14848
Fort Liberté (Bucht). 14848
Fort-Louis. 3548–3550
Fort-Louis, Festung. 3548–3550
Fort Louis (Guadeloupe, Region). 14889
Fort-Louis (Region). 15187
Fort Moultrie. 14539
Fort Saint George
→ Madras (Stadt)
Fort Sullivan (S.C.)
→ Fort Moultrie
Fossa Carolina. 9602
Fossa Eugenia. 5180, 5181
Fränkischer Reichskreis. 8110, 8241, 8310,
8460, 9556, 9566–9597, 9599, 9646, 9979,
10025, 15952–15955, 15982
Fränkisches Reich. 2150, 8197, 8198, 15122,
15124–15126, 15887, 15888
Franche-Comté. 2192, 2929, 2955–2961,
3010, 3024–3053, 3993, 9887, 9890, 15666,
15667
Franchimont (Markgrafschaft). 4664
Franeker. 5704, 5908
Franken. 8110, 8241, 8310, 8460, 9556–9600,
9605, 9646, 9979, 10025, 15952–15955,
15982, 16544, 16564
Frankenberg (Eder). 10245, 10249
Frankenberg (Zschopau). 11211
Frankenhausen (Kyffhäuser). 11210
Frankenreich
→ Fränkisches Reich
Frankenthal. 5261, 5295
Frankfurt (Grossherzogtum). 10056
Frankfurt (Main). 5308, 10095, 10099, 10100,
10103–10113, 15145, 16004, 16005
Frankfurt (Main, Region). 10093, 10094,
10096–10102, 10113, 16004
Frankreich. 1909–1993, 1995–1997, 1999,
2000, 2002–2034, 2039–2055, 2057–2060,
2063–2066, 2070, 2077–2083, 2152–2165,
2181, 2193, 15641, 15643, 15644, 15646,
15744, 16447, 16453, 16454, 16467, 16468,
16473, 16495, 16503, 16510, 16532, 16551,
16565
Frankreich, Geschichte. 1953, 2135, 2151
Frankreich, Altertum. 2077, 2136–2149,
15642
Frankreich, Mittelalter. 2150, 8197, 8198,
15098, 15122, 15124–15126, 15129, 15130,
15887, 15888
Frankreich, 15. Jh. 2152–2154
Frankreich, 16. Jh. 2154–2156
Frankreich, 17. Jh. 1961, 1962, 2156–2158,
16503
Frankreich, 18. Jh. 1994, 2158, 2159
Frankreich, Demarkationslinie. 8212, 8407
Frankreich, Departement. 2001, 2004, 2046,
15646, 16447, 16453, 16454
Frankreich, Geographie. 2056, 2089
Frankreich, Gouvernement. 2129
Frankreich, Grenzen. 1065, 2091, 2182, 2183,
2185, 2186, 2188, 2191, 9902, 9908
Frankreich, Grossbritannien, Geschichte. 1384
Frankreich, Historische Geographie. 2001
Frankurt (Oder). 11271
Franz (Deutsches Reich, Kaiser, 1). 8208
Franz (Frankreich, König, 1). 2154
Franziskaner, Deutschland. 8171, 8172
Franziskaner, Mitteleuropa. 8171, 8172
Franziskaner, Mittleres Donaugebiet. 12664
Franziskaner, Ostmitteleuropa. 12341, 12342
Franziskaner, Polen. 12341, 12342
Franziskaner, Schweiz. 8171, 8172
Franziskaner, Ungarn. 12664
Französisch-Guayana. 14677, 14679
Französisch-Guinea
→ Guinea
Französisch-niederländischer Krieg
→ Niederländisch-französischer Krieg (1672–
1678)

- Französisch-spanischer Krieg (1653–1659). 16503
 Französisch-spanischer Krieg (1653–1659), Arras. 3372
 Französisch-spanischer Krieg (1653–1659), Cadaqués. 1220
 Französisch-spanischer Krieg (1653–1659), Dünkirchen. 3425
 Französisch-spanischer Krieg (1653–1659), Montmédy. 3479
 Französisch-spanischer Krieg (1653–1659), Mortara. 7130
 Französisch-spanischer Krieg (1653–1659), Sierck. 3486
 Französisch-spanischer Krieg (1653–1659), Stenay. 3487
 Französisch-spanischer Krieg (1653–1659), Vigevano. 7129
 Französische Antillen
 → Westindien
 Französische Revolution
 → Revolution, französische
 Französische Schweiz
 → Welsche Schweiz
 Frauenschmsee. 9144
 Frauenfeld. 6718, 6719, 6727
 Frauenfeld, Häuser. 6719
 Frauenkloster, Frankreich. 2087
 Frauenstein (Amt). 11030
 Frederiksberg, Frederiksberg (Schloss). 16406
 Fredrikshald
 → Halden
 Freetown (Region). 15450, 15462
 Freiamt. 6246, 6247
 Freiberg. 11126, 11127
 Freiberg (Amt). 11030
 Freiberg (Region). 15277
 Freiburg (Breisgau). 9527, 9547–9552, 15148
 Freiburg (Breisgau, Region). 9525, 9527, 9550
 Freiburg (Kanton). 6030–6036, 6185, 6197, 6203, 6204, 6368, 15794
 Freiburg (Schweiz). 6203, 6395–6400
 Freiburg (Schweiz, Kanton)
 → Freiburg (Kanton)
 Freienwalde (Oder), Bad. 11478
 Freigrafschaft
 → Franche-Comté
 Freiheit, Deutschland. 8256
 Freinsheim. 10127
 Freising. 9131, 9246, 9247
 Freising (Hochstift). 9235–9237, 15922
 Freital, Potschappel. 11250
 French and Indian war, Fort Ticonderoga. 14405
 French and Indian war, Lake George. 14542, 15254
 French and Indian war, Louisbourg (Neuschottland). 14404
 French and Indian war, Oswego. 14541
 French and Indian war, Quebec. 14402
 Freudenstadt. 9394
 Freudenthal. 8720, 16164
 Freyburg (Unstrut, Amt). 11043
 Freyhan. 8719, 16163
 Freystadt (Oberpfalz). 9173
 Friaul. 7243, 7244, 7466–7473, 8899, 15852
 Fricktal. 6227
 Friedberg (Bayern). 9174
 Friedberg (Burg)
 → Friedberg (Hessen)
 Friedberg (Hessen). 10114
 Friedberg (Hessen, Region). 15275
 Friedberg (Wetterau)
 → Friedberg (Hessen)
 Friede von Basel (1795)
 → Basler Friede (1795)
 Friedeberg (Neumark, Kreis). 11344
 Friedeburg (Ostfriesland). 10513
 Friedensvertrag, Basel (1795)
 → Basler Friede (1795)
 Friedensvertrag, Paris (1783)
 → Paris, Friedensvertrag (1783)
 Friedrich (Deutsches Reich, Kaiser, 2). 8201, 15891
 Friedrich (Deutsches Reich, Kaiser, 3). 8202, 15892
 Friedrich (der Grosse)
 → Friedrich (Preussen, König, 2)
 Friedrich (Preussen, König, 1). 12398
 Friedrich (Preussen, König, 2). 12400
 Friedrich August (Sachsen, Kurfürst, 1)
 → August (der Starke)
 Friedrich Wilhelm (Preussen, König, 1). 12399
 Friedrich Wilhelm (Preussen, König, 1), Denkmal. 11539
 Friedrichsfelde, Schloss. 11513, 11514, 11520
 Friedrichshafen. 9421
 Friedrichswerder, Palais Schwedt. 11461
 Friesland. 5664, 10376
 Friesland, Altertum. 5416
 Friesland (Provinz). 5408, 5663, 5671–5683, 15765, 15766
 Frislandia (mythische Insel). 231–234
 Fritzlär. 10162, 10169
 Frohse. 10776
 Fronsac. 3840
 Fronsac (Region). 3734
 Fu-Chien
 → Fukien
 Füllinsdorf, Hülfenschanze. 6477
 Fünen. 11717–11724, 11734
 Fünf-Pferde-Gipfel
 → Wumaling
 Fürstenberg (Fürstentum). 9359, 12588, 12589
 Fürstenberg (Grafschaft)
 → Fürstenberg (Fürstentum)
 Fürstenbrunn. 10125
 Fürstenfelde (Kreis). 11394
 Fuerteventura. 14158
 Fürth. 9791
 Fürth, Burgfarnbach. 9810
 Fürth (Region). 9757
 Füssen. 9429
 Fugger (Familie). 9364
 Fujian
 → Fukien
 Fukien. 13600, 13612, 13620
 Fulda. 10252, 11147
 Fulda (Hochstift). 10063, 10071–10076, 15997
 Fulda (Region). 10070
 Funchal. 15509
 Fundmünze
 → Münzen
 Furka, Pass. 6432, 6434
 Furnes
 → Veurne
 Fussbodenheizung, römische, Lausen. 6499
 Futschou. 15334
 Futschou (Region). 15314
 Fuzhou (Fukien)
 → Futschou
 Fyn
 → Fünen
- G**
- Gaasbeek, Schloss. 4985
 Gachnang, Schloss. 6735
 Gadebusch. 10826
 Gaeta. 7795, 15878
 Galápagos-Inseln. 14579
 Galicien
 → Galizien (Spanien)
 Galicja
 → Galizien (Osteuropa)
 Galicya
 → Galizien (Osteuropa)
 Galizien (Osteuropa). 12319, 12507, 12525–12527, 12679
 Galizien (Spanien). 879, 890, 893, 894, 897, 898, 939, 960–968, 16344
 Galizien und Lodomerien. 12516–12523, 12678, 16223
 Gallardon. 2513
 Gallardon (Region). 2465
 Galle (Sri Lanka). 13717–13723, 15385
 Galle (Sri Lanka), Hafen. 13717–13720
 Gallia Cisalpina
 → Norditalien, Altertum
 Gallien. 2136–2140, 2142
 Gallier
 → Gallien
 Gallipoli (Apulien). 7806
 Galloway. 1740
 Galway. 1876, 1894
 Gambia (Fluss). 14057, 14059, 14061, 15442, 15443
 Gams (Amt). 6295
 Gand
 → Gent
 Gangesmündung. 13521, 13527
 Ganshoren, Rivieren (Schloss). 4994
 Ganzhou fu (Gansu). 15326
 Gap. 4170
 Gap (Region). 4076
 Gapençais. 4068
 Gard (Dép.). 3926, 3929, 4118
 La Garnache. 2525
 La Garnache (Region). 2383
 Garonne. 3775
 Garonnemündung. 2194, 3713, 3845
 Garten. 16488
 Gascogne. 3655, 3660–3666, 3670, 3672, 3674–3677, 3681, 3682, 3684, 3685, 3687, 3707, 15698
 Gästrikland. 11883, 11892
 Gâtinais. 2563–2566
 Gau-Odernheim. 5238
 Gdańsk
 → Danzig
 Gebirge, Afrika. 13936
 Gebirge, Amerika. 14240
 Gebirge, Asien. 13303
 Gebirge, Europa. 667
 Geertruidenberg. 5725, 5910
 Geislingen (Steige). 9516
 Geithain. 11169
 Geländemodell
 → Relief (Geländemodell)

- Gelber Fluss, Brücke. 15348
 Geldern. 5229, 5230, 5297, 5298, 5703, 15194
 Geldern (Gelderland). 4686, 5127, 5144, 5170, 5175, 5407, 5465, 5466, 5586–5614, 15757, 15759, 15760
 Geldern (Herzogtum)
 → Geldern (Gelderland)
 Geldern (Oberquartier). 5127, 5133, 5173, 10453, 10460, 10462, 10463, 16019
 Gelfingen, Heidegg (Schloss). 6627
 Gelnhausen. 10236
 Gelobtes Land
 → Palästina
 Gelterkinden. 6507
 Gemar. 3518
 Gemert, Komturei. 5050
 Gemmi, Pass. 6209, 6428, 15802
 Gemünden (Wohra). 10186
 Genappe, Loupoigne, Schloss. 5036
 Genappe, Schloss. 5016
 Genealogie. 16452
 Genealogie, Anhalt. 8273
 Genealogie, Ansbach-Bayreuth (Markgrafschaft). 8266
 Genealogie, Baden (Land). 8272
 Genealogie, Bayern. 8263, 11928
 Genealogie, Böhmen. 8276, 8277
 Genealogie, Brandenburg. 8265, 8266, 15299
 Genealogie, Burgund. 2151
 Genealogie, Dänemark. 11661
 Genealogie, Deutschland. 8255, 8258, 8274
 Genealogie, England. 1385
 Genealogie, Europa. 8255, 8257, 8259–8261, 8274, 8275, 8280
 Genealogie, Franken. 8265
 Genealogie, Frankreich. 2131, 2151
 Genealogie, Hannover (Kurfürstentum). 8267
 Genealogie, Hessen. 8269
 Genealogie, Juden. 15040
 Genealogie, Lothringen. 2855, 8262
 Genealogie, Mecklenburg. 8270
 Genealogie, Neuenburg (Kanton). 8275
 Genealogie, Pfalz. 8263, 11928
 Genealogie, Polen. 8278–8280
 Genealogie, Preussen. 8265, 15299
 Genealogie, Russland. 12250
 Genealogie, Sachsen. 8264
 Genealogie, Savoyen. 7056
 Genealogie, Schleswig-Holstein. 8271
 Genealogie, Schottland. 1385
 Genealogie, Schweden. 11928
 Genealogie, Skandinavien. 11576
 Genealogie, Spanien. 8259
 Genealogie, Ungarn. 8276, 8277
 Genealogie, Württemberg. 8268
 Genepiën
 → Genappe
 Generalitätslande
 → Brabant
 Generalstände
 → Stände
 Genêts (Capitainerie garde-côte). 2194
 Genf (Kanton). 6155, 6803, 6813–6816, 6818, 6840, 15804
 Genf (Region). 6818, 15804
 Genf (Stadt). 6810, 6811, 6814–6816, 6820–6828, 6835–6839
 Genf (Stadt), Brücken. 6832
 Genf (Stadt), Eaux-Vives. 6834
 Genf (Stadt), Hafen. 6829
 Genf (Stadt), Ile Rousseau. 6831
 Genf (Stadt), Plainpalais. 6830
 Genfersee. 4021, 4022, 6391, 6803–6809, 6812–6817
 Genferseegebiet. 4021, 4022, 6803–6809, 6812–6817
 Gennep. 5296, 5726, 10530, 10558
 Gennep, Schloss. 10558
 Gennep (Region). 5296
 Gent. 4724, 4730, 4776–4780, 15136, 15773
 Gent (Region). 4305, 4335, 15239
 Genua. 7167–7171, 7174–7176, 7181, 7183–7185, 7187, 7189
 Genua, Hafen. 7188
 Genua (Golf). 479
 Genua (Region). 7180–7183
 Geodäsie, Baden (Markgrafschaft). 9346, 9347
 Geodäsie, Bern (Kanton). 6201
 Geodäsie, Deutschland. 8094, 8210, 15886
 Geodäsie, Durham (Region). 1606
 Geodäsie, Frankreich. 2160
 Geodäsie, Kapland. 14136
 Geodäsie, Lappland. 11894
 Geodäsie, Lappland, 18. Jh. 16526
 Geodäsie, Peru. 14710, 15574
 Geodäsie, Pfalz. 10306
 Geographie, Altes Testament
 → Biblische Geographie
 Geographie, Bibel
 → Biblische Geographie
 Geographie, Meer
 → Meeresgeographie
 Geographie, Politik
 → Politische Geographie
 Geographie. 60, 82–204, 206, 210, 229, 230, 254, 269, 298, 321, 354, 355, 386, 15601, 15605–15610, 15612, 15613, 16354, 16432, 16443, 16452, 16455, 16457, 16460–16463, 16469, 16480, 16481, 16487, 16496–16501, 16511, 16515, 16516, 16523, 16549, 16558, 16559
 Geographie, Geschichte. 16452
 Geographie, Altertum. 288–290, 292–297, 15611, 16448
 Geographie, Lernspiel, Schweiz. 6105
 Geographie, Terminologie. 299
 Geographische Entdeckung
 → Entdeckung
 Geographisches Gradnetz
 → Gradnetz
 Geologie, Aigle (Gouvernement). 6206
 Geologie, Frankreich. 2069
 Geologie, Fulda (Hochstift). 10076
 Geologie, Harz. 10658
 Geologie, Krain. 8911, 8918
 Geologie, Schweiz. 6163
 Geophysik. 276, 322
 Georgia. 14417, 14418, 14446, 14495–14497, 14499, 14502, 14511, 14512, 14514, 14524, 14561, 15547
 Georgien. 12579, 13322–13324, 13327, 13414, 13428, 16261, 16262
 Geraardsbergen. 4715
 Gerona. 1114
 Gerlingen, Solitude. 9445–9447
 Gerlingen, Solitude, Bärensee. 9444
 Gerlingen, Solitude, Gärten und Grünanlagen. 9445
 Gerlingen, Solitude, Lorbeersaal. 9448
 Gerlingen, Solitude, Marstall. 9449
 Germanien. 8180–8185, 8187–8191, 8193–8195
 Germersheim. 5242
 Germigny-l'Évêque, Palais Episcopal. 2783
 Gerona. 1211, 1213, 1226
 Gerona (Region). 1212
 Gers (Dép.). 3724
 Geschichte. 284, 291, 15058, 16445, 16451, 16452, 16463, 16484
 Geschichte, Altertum. 286, 287, 15066
 Gestel, Schloss. 4908
 Getreidehandel, Frankreich. 2073
 Gewässerkunde
 → Hydrologie
 Gezeiten, Gibraltar (Strasse). 1252, 1255, 1256
 Gezeiten, Oléron. 3630
 Gezeiten, Ré. 3629
 Ghasnaviden, Geschichte. 15081
 Gibraltar. 473, 474, 841, 1242–1246, 1250, 1251, 1253–1255, 1258, 1260–1267, 1269–1275, 1277, 1278, 15200, 15629, 15630, 15640
 Gibraltar (Bucht)
 → Algeciras (Bucht)
 Gibraltar (Strasse). 473, 474, 800, 853, 855, 1225, 1245, 1247–1249, 1252, 1253, 1255, 1256, 1259, 1261, 1268, 1270, 1273, 1276, 1278, 14027, 15628, 15630
 Giebenach. 6479
 Giebichenstein. 10788
 Giech (Grafschaft). 9644, 15965
 Giengen. 9487
 Giengen (Region). 9355
 Gieselwerder. 10177
 Giessen. 10049, 10068, 10209
 Gilan. 13474, 13475
 Girona
 → Gerona
 Gironde (Dép.). 3688, 3718
 Gitschen, Gletscher. 6795
 Glamorgan. 1626, 1632
 Glarus (Kanton). 6024–6029, 6303–6309, 6712, 15792
 Glarus (Stadt). 6773, 6774
 Glatz (Grafschaft). 8227, 8442, 8461, 8462, 8466–8468, 8472, 8483, 8633, 8654, 8686, 8698, 8705–8708, 16120, 16135, 16154
 Glaubensbekenntnis
 → Konfession
 Glaubensflüchtling
 → Auswanderung
 Glauchau, Waisenhaus. 10799
 Gleichen. 10195
 Glien-Löwenberg (Kreis). 11329, 11349
 Globus (Globen). 50, 51
 Glogau. 8721
 Glogau (Herzogtum). 8666, 8670, 8694, 8699, 8718, 16162
 Głogów
 → Glogau
 Głogówek
 → Oberglogau
 Gloucestershire. 1552, 1554, 1555
 Gmunden. 9008
 Gnesen (Woiwodschaft). 12474, 12476
 Goa (Stadt). 13562, 15358, 15359
 Gobi. 13638
 Goch. 5299
 Godesberg. 5200
 Göppingen. 9396
 Göppingen, Sauerbrunnen. 9424
 Goeree-Overflakkee. 5490–5492, 5526

- Görlitz. 8603, 8605
 Görlitz (Kreis). 8588, 16167
 Görlitz (Region). 15257
 Görz (Grafschaft). 8858, 8859, 8880, 8881, 8898, 8914, 8919, 8920, 8927
 Görz und Gradisca (Grafschaft)
 → Görz (Grafschaft)
 Goes. 5834, 5835, 5911
 Götaland. 11576, 11647, 11857–11861
 Göteborg
 → Goteborg
 Göttingen. 10673, 10677–10680, 16048, 16049
 Göttingen (Region). 10675, 10676
 Göttinger, Stift. 9009
 Gold, Bambouk. 15439
 Goldküste
 → Guinea
 Gomera. 14160, 15513
 Gommern (Amt). 10994, 11002
 Gooi. 5504, 5520
 Gorée (Insel). 15519, 15522, 15525, 15526
 Gorée (Insel), Festung. 15525, 15526
 Gorey (Jersey), Mont Orgeuil Castle. 1668
 Gorinchem. 5705, 5719, 5807, 5912
 Goslar. 10804
 Göteborg. 488
 Göteborg, Festung. 11869, 16188
 Gotha. 11070, 11135, 11147, 16109
 Gotland. 11862, 11866
 Gotthard, Pass. 6797
 Gouda. 5706, 5738, 5805, 5913, 5914
 Gradnetz. 304
 Gradnetz, Östliche Hemisphäre. 217
 Gradnetz, Westliche Hemisphäre. 219
 Graecia Magna
 → Magna Graecia
 Gräfenberg. 9781
 Gräfenhainichen (Amt). 10991, 10992, 11004, 16072
 Gränichen, Liebegg (Schloss). 6609
 Grafenwöhr. 9137
 Gran. 12698, 12818
 Gran Canaria. 14156
 Granada. 1130, 1131
 Granada, Alhambra. 1132
 Granada (Kgr.). 885, 888, 891, 895, 896, 899, 900, 904, 989, 995, 996, 1002–1004, 1006, 15627, 16348
 Grand Banks
 → Grosse Neufundlandbank
 Grande Chartreuse
 → Kartäuser, Grande Chartreuse
 Grandscamp-Maisy (Capitainerie garde-côte). 2194
 Granville (Capitainerie garde-côte). 2194
 Graphik, Armbrustschüssen, Augsburg. 9477
 Graphik, Artillerie. 8409
 Graphik, Bären (Ursidae). 6190, 6191
 Graphik, Ball (Tanzveranstaltung), Turin. 7148
 Graphik, Bergbau, Harz. 10716
 Graphik, Bogenschiessen, Augsburg. 9475
 Graphik, Cherub. 15033
 Graphik, Daniel (Prophet), Vision. 15295
 Graphik, Deutscher Orden. 8216
 Graphik, Elefanten. 15286, 16424
 Graphik, Feuerwerk, Turin. 7142, 7144
 Graphik, Fischerei, Grossbritannien. 15282
 Graphik, Flösserei, Lech (Fluss). 9473
 Graphik, Freiheit, Deutschland. 8256
 Graphik, Grotte, Ulm. 9513
 Graphik, Hanse. 8216
 Graphik, Haus, Sierra Leone. 15463
 Graphik, Held, Deutschland. 8256
 Graphik, Herrscher. 15295
 Graphik, Herrscher, Deutschland. 15298
 Graphik, Herrscher, Europa. 15297
 Graphik, Huldigung, Nürnberg. 9769
 Graphik, Israel (Volk), Wüstenwanderung. 14962–14966, 15047–15049
 Graphik, Jagd, Württemberg. 9444
 Graphik, Jesus Christus, Kreuzigung. 14958
 Graphik, Johanniter. 8216
 Graphik, Kaiser. 8215
 Graphik, Karneval, Florenz. 7576
 Graphik, Kegeln, Augsburg. 9473
 Graphik, Kirchenbau, Nürnberg. 9768
 Graphik, König, Spanien. 15179, 15180
 Graphik, Kriegsschiff. 15281, 15285
 Graphik, Kriegsschiff, Grossbritannien. 15282–15284
 Graphik, Kriegsschiff, Spanien. 15278
 Graphik, Krokodile (Crocodylia). 15289
 Graphik, Kurfürstenkollegium. 8215
 Graphik, Lappen. 11896–11901
 Graphik, Lawine. 15291, 15292
 Graphik, Liebe. 15294
 Graphik, Löwe. 6265, 6266
 Graphik, Militärarchitektur. 15249
 Graphik, Nashörner (Rhinocerotidae). 15287
 Graphik, Navigation, Instrumente. 15281
 Graphik, Nebukadnezar (2), Traum. 15295
 Graphik, Oper, Turin. 7149
 Graphik, Orgel, Ulm. 9514
 Graphik, Palmen. 15033
 Graphik, Papst. 15296
 Graphik, Papstwahl. 7645
 Graphik, Paradies. 15045, 15046
 Graphik, Passspiel. 9211
 Graphik, Regierung, Deutschland. 8216
 Graphik, Reichstag. 8214
 Graphik, Reiten, Nürnberg. 9753
 Graphik, Russisches Kegelspiel. 9212
 Graphik, Sägefische (Pristidae). 15288
 Graphik, Sage, Regensburg. 16425
 Graphik, Salzbergbau, Wieliczka. 12537
 Graphik, Schiessen, Augsburg. 9474
 Graphik, Schiff. 15281
 Graphik, Schiff, Grossbritannien. 15284
 Graphik, Schlaraffenland. 15293
 Graphik, Schleuse. 8745
 Graphik, Siedlung, Senegambien. 15457
 Graphik, Stände, Deutschland. 8215
 Graphik, Stiftshütte. 15048
 Graphik, Theater, Turin. 7149
 Graphik, Tracht, Zürich (Kanton). 6263, 6264, 15784, 15785
 Graphik, Turnier, München. 9208
 Graphik, Wagenrennen, Florenz. 7577
 Graphik, Wale (Cetacea). 15280, 15288
 Graphik, Walfang, Grossbritannien. 15282
 Graphik, Weinbau. 15290
 Graphik, Weltwunder. 15066
 Graubünden. 6155, 6326–6337, 7028, 8946, 15801
 Graubünden, Grenzen. 7276
 Grave. 5760, 5781, 5915, 5916
 Gravelines. 3360, 3399, 3406, 3433, 15135
 Gravelines (Region). 3433
 Graz. 8866, 9019, 15904
 Graz (Kreis). 8874, 8876
 Great Courland Bay. 14913, 14914
 Great Lakes. 14341, 14342, 14355, 14382, 15538
 Great Yarmouth. 1869
 Grebenstein. 10187
 Greenwich, Observatorium. 70
 Greifenberg (Kreis). 11396
 Greifenhagen (Kreis). 11395
 Greifensee. 6658, 6707, 6708
 Greifenstein (Wetzlar, Burg). 10271
 Greiz. 11097
 Grenada. 14907–14912, 15595
 Grenoble. 4149, 4173
 Grenoble (Bistum). 4070
 Grenoble (Gouvernement). 4073
 Grenzbefestigung, Basel (Kanton). 6238
 Grenzbefestigung, Schweiz. 6239
 Grésivaudan. 4068
 Greussen. 11209
 Greyerz. 6198, 6402, 6403, 15805
 Grez-Doiceau, Laurensart (Schloss). 4886
 Grez-Doiceau, Schloss. 5041
 Griechen, Italien, Altertum. 7727, 7728
 Griechenland, Altertum
 → Griechenland (altes)
 Griechenland. 12566, 12885, 12993, 12997–13003, 13005–13016, 13018–13020, 13023–13027, 13034, 13038–13041, 13044, 13102, 13379, 13400, 16514
 Griechenland, Insel. 13110, 13124, 13126, 13135
 Griechenland (altes). 12862, 12887, 12993–12996, 13004, 13008, 13013, 13016, 13017, 13021, 13022, 13028–13033, 13035–13037, 13043, 13046, 13047, 15060, 15065, 15076, 15078, 16240, 16248
 Griechenland (altes), Geschichte. 13046
 Griechenland (altes), 4. Jh. v. Chr. 13093, 15091
 Griesbach (Schwarzwald), Sauerbrunnen. 9431
 Griessenberg (Region). 6253, 6254, 15787
 Grillenburg (Amt). 11011
 Grimaud (Golf)
 → Saint-Tropez (Golf)
 Grimbergen, Oijen (Schloss). 5017
 Grimbergen, Padenborgh (Schloss). 5021
 Grimbergen, Schloss. 4970
 Grimma. 11170
 Grimma (Amt). 11023–11025, 16079
 Grobbendonk, Schloss. 4939
 Grodno. 12243
 Grönland. 11552, 11553, 11597, 11816, 11828, 14321, 14360
 Groenlo. 5751, 5917, 5918
 Gronau (Hessen). 10229
 Groningen. 5705, 5919–5924
 Groningen (Provinz). 5408, 5630, 5649–5662, 10377, 15769
 Gross-Gerau. 10222
 Gross-Gerau, Dornberg (Schloss). 11197
 Gross-Umstadt. 10138
 Gross Wartenberg. 8720, 16164
 Grossbottwar. 9381
 Grossbritannien. 1279–1362, 1379, 1381, 1382, 1389, 1812, 11552, 11553, 11621, 15712–15715
 Grossbritannien, Geschichte. 1363, 1385
 Grossbritannien, Altertum. 1364, 1365, 1368, 1371–1376, 1383, 1439

- Grossbritannien, Mittelalter. 1367, 1383, 15129, 15130, 15716
 Grossbritannien, Europa, Geschichte. 1384
 Grossbritannien, Frankreich, Geschichte. 1384
 Grossbritannien, Geographie. 1363
 Grosse Neufundlandbank. 14386, 14395
 Grosse Seen (Nordamerika)
 → Great Lakes
 Grosse Sundainseln. 13730
 Grosse Tatarei. 11930, 11931, 11968, 11972, 11973, 11987, 11990, 13290, 13291, 13296, 13299, 13648, 13660–13676, 13689, 16192, 16266
 Grosse Tatarei, 13. Jh. 15085
 Grosse Tatarei, 15. Jh. 15086
 Grossenhain. 11156
 Grossenhain (Amt). 11012, 11013, 16076
 Grosser Nordischer Krieg
 → Nordischer Krieg (1700–1721)
 Grosser Sankt Bernhard. 6209, 15802
 Grossgriechenland
 → Magna Graecia
 Grossjägersdorf (Region). 15256
 Grosskanizsa
 → Nagykanizsa
 Grossmogul
 → Mogulreich
 Grosspolen. 12470, 12471, 12473, 12479–12481, 16219
 Grosssachsenheim
 → Sachsenheim
 Grosswardein. 12589, 12824
 Grotte, Ulm. 9513
 Grottkau (Herzogtum). 8678
 Grünberg (Hessen). 10223
 Grünhain (Amt). 11031
 Grüningen. 6655
 Grüningen, Schloss. 6655
 Gruyère
 → Greyerz
 Guadalupe (Provinz). 919, 924, 14545, 15624, 16339
 Guadeloupe. 14819, 14887–14891, 15593, 16328
 Guajira (Halbinsel). 14697
 Guam. 15390
 Guangdong. 13601, 13613, 13628
 Guangxi
 → Kwangsi
 Guangzhou
 → Kanton (Stadt)
 Guantánamo Bay. 14384
 Guanyin Shan. 15340
 Guanyin Shan, Tempel. 15340
 Guatemala. 14586, 14587, 14590, 15553
 Guayana (Region). 14672–14678, 14681, 14693, 14699, 14860, 15566
 Guckkastenbild. 16399, 16505, 16506
 Gudensberg. 10191
 Günzburg. 9423
 Guernsey. 1649–1652, 1656, 1657, 1659, 1661, 1663, 1667, 1668, 15731
 Guerre de la ligue d'Augsbourg
 → Pfälzischer Erbfolgekrieg
 Guerre de Vendée (1793–1800)
 → Aufstand, Vendée
 Güstrow. 10822, 10823
 Guichi. 15337
 Guinea. 14029, 14054
 Guinea (Golf). 340, 372, 14058, 15426, 15455
 Guines. 2696–2701
 Guipuzcoa. 881, 940, 941, 970–973, 977, 979, 16353
 Guizhou. 13601, 13615, 13631
 Gumbinnen. 12455, 16216
 Gustav Adolf (Schweden, König, 2). 15095
 Guyana
 → Guayana (Region)
 Guyane française
 → Französisch-Guayana
 Guyenne. 3655–3666, 3675–3682, 3684, 3685, 3687, 3726, 3776, 16539
 Guyenne et Gascogne (Gouvernement)
 → Gascogne
 Győr
 → Raab
- ## H
- Haag (Niederlande)
 → Den Haag
 Haag (Oberbayern). 9151
 Haamstede. 5855
 Haarlem. 5729, 5814, 5930, 5931
 Haarlemmermeer (Polder). 5506
 Habana
 → Havanna
 Habsburg (Familie). 8261, 8733, 8734
 Habsburg (Burg). 6604, 6606, 6612
 Hadeln (Land). 10624
 Hadersleben
 → Haderslev
 Haderslev. 11774
 Hadmersleben. 10777
 Häme. 11905
 Hafen, Ärmelkanal. 421
 Hafen, Afrika. 13937
 Hafen, Amerika. 14241, 16331
 Hafen, Asien. 13304
 Hafen, Bau, Cherbourg. 2486
 Hafen, Europa. 666
 Hafen, Gibraltar (Strasse). 1247, 1248
 Hafen, Grossbritannien. 1379, 1867
 Hafen, Hannover (Kurfürstentum). 1379
 Hafen, Irland. 1379, 1867
 Hafen, Westindien. 16331
 Hagenau (Elsass)
 → Haguenu
 Hagenbach. 5192
 Haguenu. 3533, 15211
 Haiger. 10259
 Haina. 10180
 Hainaut. 2649, 2677, 2715, 2718, 2722, 4289, 4388, 4394, 4395, 4542–4574, 4579, 15754
 Halberstadt. 10830
 Halberstadt (Fürstentum). 10648–10652, 10717, 10726–10728, 10733–10741, 11092, 16039
 Halberstadt (Hochstift). 10642, 10731, 10732
 Halden. 11812
 Halifax Harbour. 14368, 14379
 Halifax (Neuschottland). 14399
 Halland. 11871–11875, 11880, 16186
 Halle (Saale). 10757–10762, 10800, 16045
 Halle (Saale), Waisenhaus. 10798
 Hallwil, Schloss. 6610
 Hälsingborg. 11761, 11916, 11922, 16178
 Hälsingland. 11889, 11892
 Haltern. 10490
 Hamburg. 10584, 10589, 10876, 10877, 10881–10888, 10891–10893, 16057, 16058
 Hamburg (Region). 10861, 10886, 16057
 Hameln. 10570, 10669–10671
 Hameln (Region). 15259
 Hami (Region). 13679
 Hamm (Westfalen). 10517
 Hammelburg. 10254
 Hammerstein (Rhein). 5247, 10285
 Hampshire. 1496–1499, 15721
 Hampton Court. 1895
 Hanau. 9992, 9993, 10052, 10235, 10303, 16001
 Hanau (Grafschaft). 9992, 9993, 10052, 16001
 Hanau-Lichtenberg (Grafschaft). 10055
 Handel, Russland, Geschichte. 16397
 Hang-chou
 → Hangzhou
 Hang-tschou
 → Hangzhou
 Hangchow
 → Hangzhou
 Hangzhou. 15323
 Hannibal. 15093, 15097
 Hannover. 10663–10667, 16050
 Hannover, Gärten und Grünanlagen. 10668
 Hannover, Herrenhausen (Schloss). 10668
 Hannover (Kurfürstentum). 1379, 10604–10613, 10639, 10653, 10654, 16031, 16032
 Hannoversch Münden
 → Münden
 Hannut. 5782
 Hanse. 8216
 Hanwella, Festung. 13708–13710
 Happburg, Förrenbach. 9806
 Happurg. 9797
 Harburg. 10694–10696, 16052
 Harderwijk. 5776, 5932, 5933
 Harlingen. 5708, 5763, 5934, 5935
 Harris
 → Lewis with Harris
 Harwich. 1874
 Harz. 10657–10659, 16042
 Hasbania (Grafschaft). 4664
 Haselünne. 10492
 Hasselt. 5768, 5770, 5821, 5936
 Hassfurt. 9693
 Haus, Sierra Leone. 15463
 Hausberge. 10507
 Hausruckviertel. 8838
 Haut-Poitou. 2369, 2370
 Haut-Rhin (Dép.)
 → Oberelsass
 Haute-Alsace
 → Oberelsass
 Haute-Garonne (Dép.). 3797
 Haute-Loire (Dép.). 3947, 3948, 3950
 Haute-Marne (Dép.). 2614, 2789
 Haute-Saône (Dép.). 3000, 3054, 3057
 Haute-Vienne (Dép.). 3650, 3653
 Hauterive, Abtei. 6419, 6420, 6422, 6423
 Hautes-Alpes (Dép.). 4062–4065
 Hautes-Pyrénées (Dép.). 3725, 3753
 Havanna. 14749, 14830, 14832–14834, 16314
 Havanna, Hafen. 14749, 14796–14798, 14830, 14832–14834, 16314
 Havelland. 11328
 Haverfordwest. 1630
 Le Havre. 2500
 Le Havre (Capitainerie garde-côte). 2194
 Hebräer
 → Israel (Volk)
 Hebriden. 1773

Hechingen, Hohenzollern (Schloss). 9357
 Heer, Sachsen. 11012, 11013, 16076
 Heerewaarden. 5758
 Heeswijk-Dinther, Schloss. 5051
 Heeze, Schloss. 5057
 Heide (Stadt). 10873
 Heidelberg. 5183, 10118, 10121, 10304
 Heidelberg, Gärten und Grünanlagen. 10120
 Heidelberg, Schloss. 10119, 10120
 Heidelberg, Schloss, Fass. 10122
 Heidelberg, Ziegelhausen, Neuburg (Abtei). 10126
 Heidelsheim. 10123
 Heidenheim. 9389
 Heilbronn. 9489–9492, 15144
 Heilbronn (Region). 9491, 9493
 Heilig-Kreuz (Elsass). 3520
 Heiligenstadt (Eichsfeld). 11140
 Heiliges Land
 → Palästina
 Heiliges Römisches Reich Deutscher Nation
 → Deutschland
 Heiligtum, israelitisches. 14999, 15000
 Heimsheim. 9387
 Heinrich (Deutsches Reich, Kaiser, 1). 16425
 Heinrich (Frankreich, König, 2). 2155
 Heinrich (Frankreich, König, 3). 2155
 Heinrich (Frankreich, König, 4). 2156
 Heitersheim. 9430
 Held, Deutschland. 8256
 Heldrungen, Schloss. 11191
 Hellbrunn, Schloss
 → Salzburg, Schlösser
 Helmarshausen. 10188
 Helmond, Schloss. 5043
 Helsingør. 11770, 16404
 Helsingør, Kronborg (Schloss). 11761, 16178, 16404
 Helvetier. 6013
 Hemiksem, Hoogpoort. 4915
 Hemiksem, Monnikenhof. 4937
 Hemiksem, Schloss. 4914
 Henan
 → Honan
 Henneberg (Grafschaft). 11077–11080, 11082, 15962, 16093
 Hennegau
 → Hainaut
 Henrichemont. 2497
 Henricus (Lettus), Livland. 12104
 Hénuin, Festung. 3350, 3352, 3385
 Hénuin (Gouvernement). 3347
 Hénuin (Region). 3385
 Heppenheim. 10160
 Heraklion. 13132, 13135, 13138, 13142–13144
 Hérault (Dep.). 3801, 3805, 4119
 Herborn. 10260
 Hercegovina
 → Herzegowina
 Herdern, Schloss. 6731
 Hereford. 1558
 Herefordshire. 1556–1558, 15722
 Herent, Schloss. 4883
 Herentals (Region). 4302
 Herenthout, Heerlaar (Schloss). 4907
 Herford. 10505
 Herisau. 6751, 6753
 Herisau, Rosenburg (Ruine). 6756
 Herms. 1663
 Heroldsberg. 9787

Heros
 → Held
 Herrenberg. 9390
 Herrenchiemsee. 9144
 Herrliberg. 6664
 Herrliberg, Kirchen. 6664
 Herrscher. 15295
 Herrscher, Altertum. 15295
 Herrscher, Anhalt. 8273
 Herrscher, Ansbach-Bayreuth (Markgrafschaft). 8266
 Herrscher, Baden (Land). 8272
 Herrscher, Bayern. 8263, 11928
 Herrscher, Böhmen. 8276, 8277, 8423
 Herrscher, Brandenburg. 8265, 8266, 15299
 Herrscher, Dänemark. 11661
 Herrscher, Deutschland. 8255, 8258, 8274, 15298
 Herrscher, Europa. 8255, 8257, 8259–8261, 8274, 8275, 8280, 15297
 Herrscher, Frankreich. 2131
 Herrscher, Hannover (Kurfürstentum). 8267
 Herrscher, Hessen. 8269
 Herrscher, Lothringen. 8262
 Herrscher, Mecklenburg. 8270
 Herrscher, Neuenburg (Kanton). 8275
 Herrscher, Pfalz. 8263, 11928
 Herrscher, Polen. 8278–8280
 Herrscher, Preussen. 12396, 15299
 Herrscher, Russland. 12250, 12251
 Herrscher, Sachsen. 8264
 Herrscher, Schlesweig-Holstein. 8271
 Herrscher, Schweden. 11928
 Herrscher, Skandinavien. 11576
 Herrscher, Spanien. 8259
 Herrscher, Ungarn. 8276, 8277
 Herrscher, Württemberg. 8268
 Hersbruck. 9725, 9793
 Hersbruck (Amt). 9673, 9674, 15971
 Hersfeld. 10238
 Hersfeld, Eichhof (Schloss). 10206
 Hersfeld (Fürstentum). 10051
 Hertford. 1898
 Hertfordshire. 1519, 1525–1528
 Hertogenrade (Region). 4685
 Herzberg (Schwarze Elster). 11160
 Herzegowina. 12921, 16247
 Herzogenbusch. 5039, 5040, 5765, 5937–5940
 Herzogenbusch, Rathaus. 5038
 Herzogenbusch (Amt). 5688–5691, 5693, 5694, 5696, 15747
 Hesdin. 3336, 3337, 3357, 3386
 Hesdin (Gouvernement). 2708
 Hessen. 10030, 10043–10045, 10057, 10058, 10065, 10068, 10069, 10077, 15999, 16566
 Hessen-Darmstadt
 → Hessen
 Hessen-Homburg
 → Hessen
 Hessen-Kassel (Familie). 8269
 Hessen-Kassel
 → Hessen
 Hessisch Oldendorf. 10503
 Heukelum. 5737
 Heusden. 5736, 5809, 5941
 Heverlee, Schloss. 4879
 Hexe, Brocken. 10660, 16043
 Hexiwu. 15333
 Hierro. 14159
 Hiiumaa. 12102
 Hildburghausen. 11081

Hildesheim. 10747, 10757, 10763–10766, 16040, 16054
 Hildesheim, Steuerwald. 10789
 Hildesheim (Hochstift). 10642, 10648–10652, 10717, 10743–10750, 16040
 Hildesheim-Marienburg. 10795
 Hillerød, Frederiksborg (Schloss). 11779, 16405
 Hiltoltstein. 9796
 Hindelbank, Schloss. 6613
 Hindeloopen. 5708, 5791
 Hindostan
 → Indien
 Hindustan
 → Indien
 Hintere Frenke, Wasserfall. 6496
 Hinterindien. 13490, 13501, 13505, 13508, 13509, 13511, 13566, 15373
 Hinterindien, Altertum. 13537
 Hinterpommern. 11389, 11390
 Hinterrhein. 6080, 6169, 6339, 6341, 9894
 Hispalis
 → Sevilla
 Hispaniola. 2025, 14184, 14185, 14222, 14235–14237, 14252, 14796–14798, 14800, 14805–14819, 14849, 14896, 15590, 15591
 Historische Geologie, Mittelmeerraum. 477
 Hoboken, Schloss. 4951
 Hochberg (Markgrafschaft). 9346, 9347
 Hochkirch (Region). 15269
 Hochrhein. 6170
 Hochrhein, Mittlerer Laufen (Stromschnelle). 6631
 Hochseeschifffahrt
 → Schifffahrt
 Höchst. 10151
 Höchstädt (Donau). 9175, 15198
 Höchstädt (Donau, Region). 15198
 Höhingen. 3515
 Hölstein. 6489
 Höxter. 10536
 Hof (Hofleben), Frankreich. 2131
 Hofgeismar. 10185
 Hofheim. 10148
 Hofleben
 → Hof (Hofleben)
 Hohbarr. 3531
 Hohenasperg. 9413
 Hohenberg (Grafschaft). 9531
 Hohenburg, Gärten und Grünanlagen. 9209
 Hohenburg, Schloss. 9209
 Hohenlohe (Fürstentum). 9628–9630, 15963
 Hohenlohe (Grafschaft)
 → Hohenlohe (Fürstentum)
 Hohenstein (Amt). 9673, 9674, 15971
 Hohenstein (Grafschaft)
 → Hohnstein (Grafschaft)
 Hohenstein (Hessen, Schloss). 10194
 Hohenstein und Lohmen (Amt). 11011
 Hohentwiel, Festung. 9407
 Hohenwart (Paar). 9134
 Hohenzollern (Familie). 8265, 8266, 12396, 15299
 Hohenzollern-Hechingen (Fürstentum). 9357, 9358
 Hohenzollern-Sigmaringen (Fürstentum). 9358
 Hohnstein (Grafschaft). 10739–10742, 11100, 16090
 Hokkaido. 13805

- Holländischer Krieg
→ Niederländisch-französischer Krieg (1672–1678)
- Holland. 5444–5470, 15761
- Holstein. 10575, 10843–10862, 16041, 16177
- Holy Island
→ Lindisfarne
- Holzappel (Reichsgrafschaft). 11094
- Holzflösserei
→ Flösserei
- Hombeek, Schloss. 4981, 4982
- Homberg (Efze). 10239
- Homberg (Ohm). 10232
- Homburg (Baselland, Amt). 6233
- Homburg (Höhe). 10218
- Homburg (Saar). 3466, 5213
- Honan. 13606, 13623
- Hondschoote. 4710
- Honduras. 15553
- Honduras (Golf). 14592
- Honfleur (Capitainerie garde-côte). 2194
- Honselerdijk, Schloss. 5797
- Hoogstraten, Schloss. 4900
- Hoom. 5712, 5818, 5942
- Hoom (Grafschaft). 4663, 16015
- Hopeh. 13602, 13617
- Hopei
→ Hopeh
- Hormoz
→ Hormus (Insel)
- Hormus (Insel). 15355
- Hormuz
→ Hormus (Insel)
- Horn von Afrika. 14129, 15429
- Hornberg. 9391
- Hostalrich. 1195
- House of Commons
→ Parlament, Grossbritannien
- House of Lords
→ Parlament, Grossbritannien
- Houtain-le-Val, Schloss. 5015
- Hoya (Weser). 10698
- Hradisch (Kreis). 8538, 8543, 16140
- Hsi-an
→ Xi'an (Shansi)
- Hsi-Hsia
→ Xixia
- Hu-Kuang
→ Hukwang
- Hudson Bay
→ Hudsonbai
- Hudson River. 14514
- Hudsonbai. 390, 14380, 15536, 15537
- Hudsonbai, Reisen und Expeditionen, 18. Jh. 15536
- Hudsonbaigebiet. 14360, 15537
- Hülchrath. 5201
- Hüningen, Festung. 3544–3547, 6229, 6240
- Huesca (Hochstift). 1026
- Hukou (Kiangsi). 15335
- Hukwang. 13600, 13608, 13622
- Huldenberg, Schloss. 5009
- Huldigung, Nürnberg. 9769
- Hulftsdorp. 13704–13706
- Hull. 1595
- Hulst. 4702, 4782, 15186
- Hulst (Region). 4782, 15186
- Humbeek, Schloss. 4983
- Hunsrück. 5068
- Huntingtonshire. 1541, 1542
- Husum. 11774, 11775
- Huy. 4756–4759, 4761, 4849, 15192, 15206
- Huzhou fu. 15322
- Hven
→ Ven
- Hydrologie, Deutschland. 8161, 8175–8177, 15884
- Hydrologie, Europa. 638
- Hydrologie, Frankreich. 2121–2123, 2127
- Hydrologie, Mitteleuropa. 8175–8177, 15884
- Hydrologie, Österreich. 8738
- Hydrologie, Schweiz. 8175–8177, 15884
- Hydrologie, Wien (Region). 8848
- Hyèrische Inseln
→ Iles d'Hyères
- I**
- Iași (Rumänien)
→ Jassy
- Iberia (Kaukasien), Altertum. 13321, 13329
- Iberische Halbinsel
→ Portugal
- Iberische Halbinsel
→ Spanien
- Ibiza (Insel). 1079, 1081, 15220
- Ides, Evert Ysbrants, Reisen. 11958
- Idstein. 10261
- Igensdorf. 9790
- Iglau. 8529
- Iglau (Kreis). 8540, 8542, 16142
- Ijlst. 5707, 5790
- Ijzendijke. 4700
- Ikaria. 13117
- Ilbenstadt. 10276
- Ile-de-France. 2169–2171, 2173, 2177, 2526–2536, 2538–2540, 2542–2544, 2546–2551, 2568, 2577, 2591, 2598, 2611
- Ile de la Réunion
→ Réunion (Insel)
- Ile Saint-Jean
→ Prince Edward Island
- Iles d'Hyères. 4143, 4190
- Iles de la Madeleine. 14397
- Iles des Saintes. 14889
- Ille-et-Vilaine (Dép.). 2238, 2243, 2246
- Illnau-Effretikon, Moosburg (Ruine). 6701
- Illyricum
→ Illyrien
- Illyrien. 12764, 12767, 12773, 12776
- Immeldorf. 9805
- Immenhausen. 10175
- Immerwährender Kalender. 80, 81
- Imperia (Fürstentum). 7090, 7179
- Indien, Mogulreich
→ Mogulreich
- Indien. 13293, 13294, 13297, 13516, 13518, 13520–13536, 13539, 13550–13553, 13557, 15352, 15353, 16272
- Indien, Altertum. 13537, 13538
- Indik
→ Indischer Ozean
- Indischer Ozean. 350, 351, 374, 375, 438–440, 13491, 13503, 15504
- Indischer Ozean, Reisen und Expeditionen. 14178, 14179
- Indischer Subkontinent
→ Südasien
- Indonesien. 16431
- Indre (Dép.). 2452, 2453
- Indre-et-Loire (Dép.). 2344, 2349, 2351
- Ingelheim. 5256
- Ingermanland. 12035, 12040, 12062–12066, 12075, 12077, 16198
- Ingolstadt. 9131, 9176, 9177
- Ingria
→ Ingermanland
- Innere Mongolei. 13637–13639
- Innerkrain. 8917
- Innerösterreich. 16545
- Innerschweiz
→ Zentralschweiz
- Innsbruck. 9012, 9013, 9015
- Inntal. 9011
- Innviertel. 8840, 8841, 15903
- Inowraclaw (Woiwodschaft). 12474, 12476
- Inschriften, lateinische, Tavannes, Pierre Pertuis. 3593, 3596
- Insel, Afrika. 13937
- Insel, Amerika. 14241
- Insel, Asien. 13304
- Insel, Europa. 666
- Ionische Inseln. 13006, 13007
- Ionische Inseln (Süd). 13066, 13072–13079, 13083, 13087
- Iraklion
→ Heraklion
- Iran. 13292, 13294, 13297, 13357, 13366–13369, 13446–13464, 13466–13468, 13471–13473, 13478, 16264, 16265
- Iran, Altertum. 13465, 15064, 15075
- Iran, 4. Jh. v. Chr. 15094, 15096
- Irkutsk (Gouvernement). 13343, 13348
- Irland. 1279–1284, 1286–1362, 1379, 1381, 1382, 1389, 1392, 1429, 1786–1792, 1799–1803, 1808–1831, 1834–1838, 1852, 15712–15715, 15728, 15729
- Irland, Geschichte. 1363, 1815
- Irland, Altertum. 1365, 1368, 1369, 1371–1375
- Irland, Geographie. 1363
- Irland (Süd). 1794, 1796, 1798, 1806, 1807, 1833
- Irtysch (Irtyschgebiet). 13351, 16202
- Ischia. 7784–7787
- Isen (Oberbayern). 9152
- Isenburg (Fürstentum). 10056
- Isenburg (Grafschaft). 10092, 10471
- Isère (Dép.). 4060, 4063–4065, 4080
- Islam, 7. Jh. 15080
- Islam, 8. Jh. 15080
- Island. 11585–11587, 11590, 11594, 11597, 11601, 11621–11628, 11680, 11792, 11813–11827, 11829, 16171, 16182
- Islay. 1774
- Isle of Man
→ Man (Insel)
- Isny. 9506
- Isny, Feuer (1631). 9506
- Isodistanz, Belgrad. 12556
- Israel (Volk), Altertum. 14952–14959, 14961–14967, 14969–15008, 15010, 15038–15040, 15045, 15046, 15052, 15067–15069, 16277, 16279, 16280
- Israel (Volk), Wüstenwanderung. 14961–14966, 14969, 14970, 14973, 14976, 14982, 14983, 14985, 14986, 14991, 14997–15000, 15003, 15038, 15047–15049
- Istanbul. 12902, 12958–12962, 12965, 12966, 12971, 12972, 12974–12976, 12992, 16246, 16479
- Istanbul, Bozdoğan Kemerli. 12982

Istanbul, Dolmabahçe. 12977, 12978
 Istanbul, Eyüp. 12984
 Istanbul, Fatih. 12982
 Istanbul, Gärten und Grünanlagen. 12973
 Istanbul, Galata. 12982
 Istanbul, Hagia Sophia. 12980, 12988
 Istanbul, Kasimpasa. 12984, 12985
 Istanbul, Pera. 12977–12986
 Istanbul, Sultan Ahmed Camii. 12989
 Istanbul, Sultan Mehmet Fatih Camii. 12982
 Istanbul, Sultan Selim Camii. 12983
 Istanbul, Sultan Süleyman Camii. 12981, 12987
 Istanbul, Tophane. 12977, 12978
 Istanbul, Topkapi Saray. 12965, 12966, 12973, 12979, 12980, 12988, 12990
 Istanbul, Üsküdar. 12977, 12978
 Istanbul, Yedikule. 12991
 Istanbul, Yeni Valide Camii. 12980, 12989
 Istanbul (Region). 12577, 12589, 12930, 12958–12963, 12965, 12966, 12968, 16245, 16246
 Istanbul (Region), Altertum. 12969
 Istrien. 7410, 7468, 7469, 8781, 8783, 8898–8903, 8905–8907, 8919–8926, 12765, 12766, 12784, 15853, 15899, 15906
 Italien. 6841–6848, 6850–6932, 6937, 6955, 12542, 12562, 12572, 15811, 15813, 15814, 16513, 16514, 16555, 16568
 Italien, Geschichte. 6885, 6939
 Italien, Altertum. 6849, 6940–6956, 15097
 Italien, Mittelalter. 15129, 15130
 Italien, Geographie. 6885, 6938
 Italien, Grenzen. 2183, 2186, 2188, 2191
 Itegem, Ter Borch (Schloss). 4930
 Ittre, Fauquez (Schloss). 4974, 4976
 Ittre, Schloss. 4992
 Itzehoe. 10871
 Iustinianus, Flavius P.
 → Justinianus (Römisches Reich, Kaiser, 1)
 Ivrea (Markgrafschaft). 7091, 7093

J

Jacmel. 14843
 Jägerndorf (Fürstentum). 8685, 8704, 8716, 16160
 Jaén (Königreich). 1001, 1006, 15627, 16348
 Jaffna. 15386
 Jaffnapatam
 → Jaffna
 Jagd, Württemberg. 9444
 Jagiellonen, (Familie). 8278
 Jakarta, Antjol
 → Jakarta, Ancol
 Jakarta. 13749–13759, 13763–13766, 13770, 13780, 13788, 13799, 13800, 15397, 15398, 15400
 Jakarta, Ancol (Festung). 13774, 13775
 Jakarta, Angke (Festung). 13779
 Jakarta, Gärten und Grünanlagen. 13790–13795
 Jakarta, Kirchen. 13750–13754, 13757, 13767–13769
 Jakarta, Noordwijk (Festung). 13776–13778
 Jakarta, Raad van Indië. 13761, 13762
 Jakarta, Rathaus. 13750–13752
 Jakarta, Rijswijk (Festung). 13781
 Jakarta (Bucht). 13789, 13798
 Jakutsk (Gouvernement). 13342, 13344, 13352

Jamaica
 → Jamaika
 Jamaika. 14416, 14796–14799, 14817, 14820–14829, 14858, 15594, 16330
 James Island (Gambia)
 → Fort James Island
 Jametz. 3461
 Jämtland. 11889, 11892
 Japan. 13295, 13298, 13647, 13669, 13670, 13690, 13801–13815, 13827, 15413, 15414, 16270, 16275
 Japan, Reisen, 18. Jh. 13816–13823, 16276
 Jassy. 13162, 13175
 Jassy (Region). 13175
 Jatinegara. 13787
 Jauche, Schloss. 4884
 Jauer (Fürstentum). 8672, 8695, 8700, 8717, 16161
 Java. 15395, 15396
 Javanashorn
 → Nashörner (Rhinocerotidae)
 Jedisan. 12207
 Jemappes (Dép.). 2733
 Jemen. 13437–13439, 13441
 Jena. 11132–11134, 11147, 11196, 16110, 16111
 Jersey. 1649–1652, 1656–1658, 1661, 1662, 1667, 1668, 15730
 Jerusalem. 14960, 15004, 15007, 15009, 15011–15017, 15052
 Jerusalem, Altertum. 14961, 15002–15007, 15011, 15012, 15014–15017, 15052
 Jerusalem, Tempel. 15004, 15018–15036
 Jerusalem (Königreich). 13420
 Jesuiten, Deutschland. 8169
 Jesuiten, Mission, Mittleres Südamerika, 18. Jh. 14722
 Jesuiten, Mission, Paraguay, 18. Jh. 14722
 Jesuiten, Mitteleuropa. 8169
 Jesuiten, Österreich. 8170
 Jesuiten, Schweiz. 8169
 Jesus Christus, Kreuzigung. 14958
 Jesus Christus, Reisen. 14975, 15052
 Jewer (Herrschaft). 10391, 11094
 Jiangsu
 → Kiangsu
 Jiangxi
 → Kiangsi
 Jihlava
 → Iglau
 Jilin
 → Kirin (Provinz)
 Jodoigne, Molembeïoul (Schloss). 4888
 Johanniter, Kommende Bubikon
 → Bubikon, Ritterhaus (Komturei)
 Johanniter. 8216
 Johanniter, Berlin. 11459
 Johanniter, Wappen. 7987
 Judenburg (Kreis). 8872
 Jülich. 5231
 Jülich (Herzogtum). 4652, 4653, 4662, 5127–5144, 5165–5169, 5587, 5588, 9057, 10365–10368, 15988, 15991, 16018, 16022
 Jüterbog (Amt). 11000, 11001, 16074
 Jütland. 11731, 11735, 11736, 11739–11743, 16175
 Juida
 → Ouidah
 Jünnan
 → Yunnan

Jura (Dép.). 3000, 3001, 3056, 3057, 3059, 3990
 Jura (Insel). 1775
 Justinianus (der Grosse)
 → Justinianus (Römisches Reich, Kaiser, 1)
 Justinianus (Römisches Reich, Kaiser, 1). 15116
 Jylland
 → Jütland

K

Kabardei. 12576, 13325, 13326, 13334, 13429
 Kadzand. 4697
 Kärnten. 8770, 8772, 8773, 8778, 8781, 8783, 8849–8859, 8879–8889, 8892, 8908, 8914, 9221, 9223–9225, 15899, 15905
 Kairo. 14095, 14097, 14099
 Kaiser. 8215
 Kaiseraugst, Archäologie. 6235
 Kaiserkrönung
 → Kaiser
 Kaiserslautern. 5257
 Kaiserswerth
 → Düsseldorf-Kaiserswerth
 Kaiserwahl
 → Kaiser
 Kalabrien. 7688, 7725, 7726, 7731, 7781
 Kalbensteinberg. 9783
 Kalchreuth. 9784
 Kaliningrad
 → Königsberg
 Kalisch (Woiwodschaft). 12474, 12476
 Kalkar. 5286, 10540
 Kaluga (Gouvernement). 12057
 Kalutara. 13713
 Kalutara, Festung. 13713, 13714
 Kamenets-Podol'skiy. 12244
 Kamenets-Podol'skiy (Region). 12154
 Kampanien (Süditalien)
 → Campania
 Kampen. 5821, 5943–5945
 Kampenhout, Schloss. 5004
 Kamtschatka. 500, 13338, 13344, 13352, 13354
 Kamtschatka, Reisen und Expeditionen, 18. Jh. 13338
 Kanaan, Altertum. 14968, 14997–15000, 15045, 15046, 16278
 Kanada. 14309, 14311, 14321, 14330, 14336, 14339–14350, 14352–14355, 14357, 14358, 14361–14363, 14409, 14410, 14442, 16302, 16309, 16310
 Kanada, Reisen und Expeditionen, 18. Jh. 14334–14336
 Kanadische Seen
 → Great Lakes
 Kanal (Ärmelkanal)
 → Ärmelkanal
 Kanalinseln. 424, 1668, 2259, 2260, 2269, 2271, 2272, 2277–2281, 2283, 15657
 Kanalschiffahrt
 → Binnenschiffahrt
 Kanarische Inseln. 875, 14144, 14150, 14151, 14153–14155, 15511
 Kanton, Helvetik. 6117–6119, 6125
 Kanton (Stadt). 15336, 15343
 Kantonsparlament, Bern (Kanton). 6156
 Kantonsverwaltung. 6124

- Kap Verde (Staat)
→ Kapverdische Inseln
Kapal (Insel). 13771, 13772
Kapelle (Niederlande). 5848, 5851
Kapelle (Niederlande), Bruëlis (Schloss). 5848
Kapelle (Niederlande), Maelstede (Schloss). 5851
Kaphalbinsel. 13894, 13895, 13945, 14134, 14137, 14140, 15497
Kapland. 13939, 14135, 14138, 14139
Kapstadt. 13945, 13958, 14136, 14138, 14142, 14143, 15498, 15500
Kapstadt, Hafen. 15499
Kapstadt, Kastell. 14133, 14134, 15498, 15500
Kapstadt (Region). 13894, 13895, 13945, 14136, 14137, 14140, 15497, 15499
Kapverden
→ Kapverdische Inseln
Kapverdische Inseln. 14034, 14039, 14161–14164, 14860, 15514, 16291
Karakum. 15308
Karasee. 388
Karawane, Balkan. 12845, 12846
Karawane, Dār Fūr. 14117
Karawane, Naher Osten. 12845, 12846
Karelen
→ Karelien
Karelien. 12035, 12062, 12063, 12065, 12066, 12077
Karelja
→ Karelien
Karibik
→ Westindien
Karibische Inseln
→ Westindien
Karikatur, Ludwig (Frankreich, König, 14). 16426
Karikatur, Revolution, amerikanische. 16422, 16423
Karjala
→ Karelien
Karl (Deutsches Reich, Kaiser, 5). 8203, 15893
Karl (Deutsches Reich, Kaiser, 6). 7239, 8204, 8207, 9769, 15123, 15196, 15894
Karl (Deutsches Reich, Kaiser, 6), Mailand (Herzogtum). 15222
Karl (Frankreich, König, 7). 2152
Karl (Frankreich, König, 8). 2154
Karl (Frankreich, König, 9). 2155
Karl (der Grosse), Nachkommen. 8257, 8259
Karl (Schweden, König, 10). 15095
Karl (Schweden, König, 12). 15095
Karl (Spanien, König, 2), Testament. 15178
Karl (Spanien, König, 2), Tod. 15177
Karl Eugen (Württemberg, Herzog), Jagd. 9444
Karl-Marx-Stadt
→ Chemnitz
Karlovj Vary
→ Karlsbad
Karlowitz, Friede (1699). 12570
Karlsbad. 8462, 8497, 8498, 8567, 8568
Karlsbad (Region). 8497
Karlsruhe. 9438–9440, 15949
Karlsruhe-Durlach. 9416
Karnatik-Krieg (1746–1748), Madras (Stadt). 13560, 15368
Karnatik-Krieg (1756–1763), Madurai. 13561
Karneval, Florenz. 7576
Karolinen. 15407, 15420
Kartäuser, Grande Chartreuse. 4196
Kartennetzentwurf
→ Kartenprojektion
Kartenprojektion. 119, 120, 265, 268
Kartenrelief
→ Relief (Geländemodell)
Kartenspiel, Schweiz. 6105
Karthäuser
→ Kartäuser
Karthago. 15060
Karthago (Region). 13985
Kartographie, Projektion
→ Kartenprojektion
Kasan (Gouvernement). 13309, 13312
Kaschau. 12809, 12820
Kaschmir. 13687
Kashgar (Region). 13681
Kaspische Senke. 13316
Kaspisches Meer. 498–504, 508–512, 13354
Kaspisches Meer, Urgeschichte. 505
Kaspisches Meer, Altertum. 506
Kaspisches Meer, Mittelalter. 507
Kaspisches Meer-Gebiet. 13318–13320, 13475, 13677, 16267
Kassel. 10168, 10294–10299
Kassel, Gärten und Grünanlagen. 10290, 10291
Kassel, Observatorium. 70
Kassel, Schlösser. 10290, 10291
Kassel (Region). 10296, 10297, 10299
Kastellaun. 5207
Kastelli
→ Chania
Kastilien. 882
Kastilien (Nord). 887
Kastilien (Süd). 888
Katalonien. 886, 889, 901–903, 1008–1010, 1038–1066, 15634, 16350
Kataster, Beemster (Polder). 5482, 5483
Kataster, Berbice. 14680, 14682
Kataster, Demerara. 14681
Kataster, Purmer (Polder). 5482, 5483
Kataster, Rozenburg. 5527
Kataster, Surinam. 14683
Kataster, Waterland (Niederlande). 5482, 5483
Kataster, Wormer (Polder). 5482, 5483
Kataster, Zijpe. 5482, 5483
Katharina (die Grosse)
→ Katharina (Russland, Zarin, 2)
Katharina (Russland, Zarin, 2), Krim. 12043, 12044
Kathedrale
→ Kirchenbau
Katholische Kirche, Frankreich. 2061, 2084, 2088, 2132
Katholische Sondertagsatzung. 6156
Kattegat. 408, 409
Katzenelnbogen. 10221
Katzenelnbogen (Grafschaft). 10011, 10013, 10053, 10054, 16002
Katzensee. 6665
Kaub. 10130
Kaukasien. 12579, 13305, 13318–13320, 13323–13325, 13327, 13331–13334, 13414, 13428, 13429, 16261, 16262
Kaukasus. 13333
Kaurim (Kreis). 8489, 8503, 16126
Kefikon, Schloss. 6683
Kegeln, Augsburg. 9473
Kehl, Festung. 3570–3578, 15687
Keksgol'm. 11907
Kelaniya. 13707
Kelsterbach. 10225
Kelten. 657, 658
Kemnath. 9178
Kempfenland. 4278, 4371, 4535
Kempten. 9494, 9495
Kempten (Abtei). 9356
Kenilworth (Warwickshire), Kenilworth Castle. 1561
Kennemerland. 5476, 5477
Kensington. 1903
Kensington, Gärten und Grünanlagen. 1903
Kensington, Palast. 1903
Kent. 1504, 1510–1513, 1515, 1516, 4274
Kent, Mittelalter. 1463
Kentucky. 14510
Kerkira. 13059, 13060, 13062–13064, 13142, 15854
Kerkira (Insel)
→ Korfu
Kerkira (Region). 13061
Kerkyra (Insel)
→ Korfu
Kerkyra (Stadt)
→ Kerkira
Kertsch (Strasse). 495
Khania
→ Chania
Khotin. 13168, 13176
Khotin (Region). 12955, 13168, 13169, 13176
Khubilai. 15085
Khum Peam Lvek
→ Lovek
Kiangnan. 13610
Kiangsi. 13600, 13609, 13619
Kiangsu. 13618
Kiburg. 6645, 6694
Kiburg, Schloss. 6645, 6649–6651, 6694
Kiel. 10868, 10874, 16055
Kiel, Friedrichsort, Festung. 11778
Kieler Förde. 10874, 16055
Kiew (Gouvernement). 12037, 12042, 12058
Kiew (Woiwodschaft). 12150, 12152, 12153, 12161
Kilchberg (Baselland). 6519
Kilikien, Altertum. 15074
Kilwa Kisiwani. 14119, 15507
Kinburn. 12201, 12580
Kincardineshire. 1768
Kingston (Jamaika), Hafen. 14822, 14827–14829
Kingston (Jamaika, Region). 14822, 14827–14829
Kingston upon Hull
→ Hull
Kinsale. 1876
Kinsale Harbour. 1876
Kintyre. 1758
Kioto
→ Kyōto
Kirchberg (Grafschaft). 9530
Kirchberg (Hunsrück). 10136
Kirche, Verwaltung
→ Kirchenverwaltung
Kirche, Geschichte. 15037, 15056
Kirche, Deutschland, 17. Jh. 8166, 8167
Kirche, Grossbritannien. 1388, 1390
Kirche, Grossbritannien, Geschichte. 1388
Kirche, Maghreb, Altertum. 13971–13973
Kirche, Organisation, Spanien. 873

- Kirchenbau, Architektorentwurf. 11436, 11448
 Kirchenbau, England. 1906
 Kirchenbau, Naumburg (Hochstift). 11049
 Kirchenbau, Nürnberg. 9768
 Kirchenbau, Wales. 1906
 Kirchengemeinde, Bordeaux. 3901
 Kirchengemeinde, Entlebuch (Amt). 6255–6257, 15806, 15807
 Kirchengemeinde, Zürich (Kanton). 6274
 Kirchensittenbach. 9780
 Kirchensittenbach, Oberkrumbach. 9779
 Kirchenstaat. 7494–7516, 7518, 7592–7598, 7603–7606, 7610, 7611, 7615, 7616, 15856–15861
 Kirchenverwaltung, Deutschland. 8161, 8164, 8165, 15885
 Kirchenverwaltung, Österreich. 8761
 Kirchenverwaltung, Schwaben. 15932
 Kirchengemeinde
 → Kirchengemeinde
 Kirchhain. 10184
 Kirchheim unter Teck. 9399
 Kirin (Provinz). 13635
 Kirkcudbrightshire. 1741, 1742
 Kitzingen. 9691
 Klagenfurt. 8885–8888, 8999, 9000, 15905
 Klagenfurt (Kreis)
 → Unterkärnten
 Klaipėda
 → Memel
 Klattau (Kreis). 8505
 Klausenburg. 12823
 Kleidung. 207
 Kleinasien
 → Anatolien
 Kleine Antillen
 → Westindien
 Kleine Sundainseln. 13731
 Kleine Tatarei
 → Europäische Tatarei
 Kleine Walachei. 12720
 Kleiner Belt. 11723
 Kleinhüningen. 6239, 6473
 Kleinhüningen (Amt). 6230
 Klempen. 12470, 12508–12510, 16219
 Klettenberg (Grafschaft). 11106
 Klettgau. 9643
 Kleve. 10530, 10541
 Kleve (Herzogtum). 5128–5133, 5174, 5587, 5588, 10365–10368, 10449–10460, 10462, 10463, 16018, 16019
 Klimazone. 303, 305
 Klingenberg (Main). 10149
 Klingnau. 6628
 Kloster, Frankreich. 2087
 Klundert. 5735
 Klundert (Region). 5493, 5495
 Klus, Alt Falkenstein (Schloss). 6551, 6554
 Klus, Neu Falkenstein (Schloss). 6552, 6555, 6556
 Knapdale. 1757
 Knocke. 4783
 Koalitionskriege (1792–1805). 2181, 2182, 2184–2187, 2190, 2191, 5070, 6241, 8239, 8405, 8406, 8408, 8547, 9902, 9908, 9934
 Koalitionskriege (1792–1805), Austerlitz. 8545, 8546
 Koalitionskriege (1792–1805), Belgien. 4263
 Koalitionskriege (1792–1805), Frankfurt (Main). 5308
 Koalitionskriege (1792–1805), Mainz. 5307, 5308
 Koalitionskriege (1792–1805), Mannheim. 8409
 Koalitionskriege (1792–1805), Mantua. 7344, 7345
 Koalitionskriege (1792–1805), Schweiz. 6278, 6279
 Koblenz. 5185, 5253, 5273, 5287
 Koblenz-Ehrenbreitstein
 → Ehrenbreitstein
 Koddiyar Bay. 15387
 Köben. 8719, 16163
 Kölln
 → Berlin
 Köln. 5232, 5288–5292, 10320
 Köln (Erzbistum). 4242, 4243, 4246, 4652, 4653, 5114, 5127–5129, 5133, 5138–5158, 5161, 5167, 10363, 10364, 10464, 10465, 15988, 15991, 16561
 Köln (Kurfürstentum)
 → Köln (Erzbistum)
 Köln-Mülheim
 → Köln
 Köln (Region). 5164
 König, Grossbritannien. 1386
 König, Spanien. 15179, 15180
 Königgrätz (Kreis). 8486, 8502, 16123
 Königin, Grossbritannien. 1386
 Königsberg. 12389, 12411, 12412, 12446, 12499, 16211
 Königsberg (Neumark, Kreis). 11344
 Königsberg (Region). 12424, 16209
 Königsfelden (Amt). 6246
 Königshofen (Grabfeld). 9616, 15957
 Königskronung
 → König
 Königstein im Taunus. 10154
 Königstein (Sächsische Schweiz), Festung. 11215–11217, 11259, 16576
 Königstein (Sächsische Schweiz), Festung, Altes Zeughaus. 11222
 Königstein (Sächsische Schweiz), Festung, Brunnenhaus. 11226
 Königstein (Sächsische Schweiz), Festung, Fass. 11228
 Königstein (Sächsische Schweiz), Festung, Friedrichsburg. 11227
 Königstein (Sächsische Schweiz), Festung, Garnisonshaus. 11219
 Königstein (Sächsische Schweiz), Festung, Garnisonskirche. 11223, 11224
 Königstein (Sächsische Schweiz), Festung, Georgenburg. 11221
 Königstein (Sächsische Schweiz), Festung, Johannaesaal. 11225
 Königstein (Sächsische Schweiz), Festung, Königsgraben. 11220
 Königstein (Sächsische Schweiz), Festung, Magdalenenburg. 11223, 11224
 Königstein (Sächsische Schweiz), Festung, Medusentor. 11218
 Königstein (Sächsische Schweiz), Festung, Neues Zeughaus. 11225
 Königstein (Sächsische Schweiz), Festung, Pulvermagazin. 11220
 Königswahl
 → König
 Köpenick, Schloss. 11515
 Kösen-Schulpforte
 → Schulpforte
 Köslin. 11539
 Koetaradja
 → Banda Aceh
 Köthen. 11203
 Köthen, Schloss. 11206
 Koko Nor
 → Tsinghai
 Kola-Halbinsel. 12027, 12035
 Kolchis. 13317
 Kolchis, Altertum. 13321, 13329
 Kolding. 11772
 Kolonie, Asien. 13491
 Kolonie, britische, Afrika. 1318
 Kolonie, britische, Amerika. 1318, 14306, 14307, 14309, 14311–14318, 14322–14324, 14328–14331, 14337, 14343, 14347, 14356–14358, 14408–14411, 14413, 14417, 14422, 14439–14442, 14445, 14448, 14449, 14451, 14513, 14528, 14529, 14541, 14542, 14547, 14777, 14780, 14787, 14788, 14790, 14792, 14853, 14858, 14860, 14865, 15254, 16302, 16311, 16330
 Kolonie, britische, Asien. 1318, 13235–13237, 13525
 Kolonie, dänische, Afrika. 11690
 Kolonie, dänische, Amerika. 11690, 14777, 14780, 14787, 14788, 14790, 14792, 14860, 14865
 Kolonie, dänische, Asien. 11690, 13235–13237
 Kolonie, französische. 16551
 Kolonie, französische, Amerika. 14307, 14309, 14312, 14313, 14315–14318, 14331, 14340–14344, 14346–14348, 14352–14356, 14541, 14542, 14546, 14548–14550, 14552, 14777, 14780, 14787, 14788, 14790, 14792, 14853, 14860, 14868, 14869, 14893, 14894, 15254, 16302, 16309–16311, 16313, 16327
 Kolonie, französische, Asien. 13235–13237
 Kolonie, niederländische, Amerika. 14777, 14780, 14787, 14788, 14790, 14792, 14853, 14860, 14865
 Kolonie, niederländische, Asien. 13235–13237
 Kolonie, portugiesische, Asien. 13235–13237
 Kolonie, schwedische, Amerika. 14787, 14788, 14790, 14792, 14865
 Kolonie, spanische, Afrika. 875
 Kolonie, spanische, Amerika. 875, 876, 14307, 14315, 14446, 14547, 14777, 14780, 14787, 14788, 14790, 14792, 14853, 14860, 14865
 Kolonie, spanische, Asien. 875, 13235–13237
 Kolumbien. 14684–14688, 14694, 15563
 Komárno
 → Komorn
 Komárom
 → Komorn
 Komenda. 15472
 Komenda, Festung. 15471
 Kometenbahn. 28, 29, 43, 44
 Kommende Bubikon, Johanniter
 → Bubikon, Ritterhaus (Komturei)
 Komoren. 15530
 Komorn. 12698, 12816
 Komorn (Komitat). 12731
 Komotau
 → Chomutow
 Kompass. 45, 310–312
 Konfession, Deutschland. 8161–8163, 15882
 Konfession, Europa. 665, 15617
 Konfession, Schweiz. 6086, 6154, 15779
 Kongo (Fluss, Mündungsgebiet). 15495

- Kongo (Kgr.). 13944, 13946, 14052, 14103, 14104, 14108, 14121–14123, 15492
 Konklave
 → Papstwahl
 Konrad (Deutsches Reich, Kaiser, 2). 8200, 15121, 15890
 Konstantinopel
 → Istanbul
 Konstanz. 9553–9555
 Konstanz (Hochstift). 2945, 6037, 8946, 9352
 Kontich, Altena (Herrenhaus). 4894
 Kontich, Groeningen (Schloss). 4912
 Kontich, Pluisegem (Herrenhaus). 4892
 Konzil, Geschichte. 15056
 Konzil, Ortsnamen. 15057
 Konziliarismus
 → Konzil
 Kopenhagen. 11761, 11767–11769, 11779, 11922, 16178, 16402
 Kopenhagen, Bibliotheken. 16403
 Kopenhagen, Charlottenborg. 16407
 Kopenhagen, Christiansborg. 16403
 Kopenhagen, Kongens Nytorv. 16407
 Kopenhagen, Observatorium. 70
 Kopenhagen (Amt). 11716
 Kopenhagen (Reede). 11763
 Kopenhagen (Region). 11763
 Korbach. 10279
 Korea. 13633, 13647, 13650, 13690, 13804, 13809, 13810, 15310, 15311, 15317, 15413, 16270
 Korfu. 7816, 7817, 13058–13060, 13063, 13065, 15854
 Korfu (Kanal). 13061
 Korfu (Stadt)
 → Kerkira
 Korinth, Altertum. 13046
 Kormantyn
 → Saltpond
 Kornburg. 9789
 Kornelimünster (Abtei). 5168, 5169, 16022
 Koromandelküste. 13554–13556, 13558, 13559, 15366
 Korsika. 6853, 6854, 6858–6864, 6873, 6878, 6887, 6888, 6900, 6907, 6908, 7170, 7174–7176, 7512, 7821, 7895, 7896, 7902, 7903, 7907–7941, 15866, 15870, 16446
 Kortrijk. 4717, 4770, 4771
 Kortrijk (Region). 4282, 4340, 4382, 4462, 4770
 Košice
 → Kaschau
 Kostajnica. 12810, 12822
 Koszalin
 → Köslin
 Kotor (Golf)
 → Boka Kotorska
 Krain. 7468, 7469, 8770, 8772, 8773, 8778, 8781, 8783, 8849–8859, 8898–8907, 8909–8911, 8914, 8918–8920, 12765, 12766, 15899, 15906
 Krakau. 12339, 12529, 12530
 Kraków
 → Krakau
 Krasnoarmeysk (Volgograd). 13356
 Krainovka. 499, 13475
 Krefeld (Region). 15263
 Krefeld-Uerdingen. 5223
 Krempe. 10872
 Krems. 9004
 Krems, Stein. 9009
 Kreta. 13006, 13007, 13121–13141, 16252
 Kreuznach. 5237, 5243
 Kreuzzüge. 13420
 Kriegsgefangene, österreichische. 8731
 Kriegsgefangene, Siebenjähriger Krieg (1756–1763). 8731
 Kriegsschiff. 15281, 15285
 Kriegsschiff, Grossbritannien. 15282–15284
 Kriegsschiff, Spanien. 15278
 Kriens, Schauensee (Schloss). 6578, 6579
 Krim. 12164–12168, 12170, 12174–12180, 12187, 12188, 12190, 12192–12200, 12202–12206, 12565, 12575, 12587, 16204, 16205, 16207
 Krimpenerwaard. 5493, 5495, 5508, 5509, 5515
 Kristiansand (Kirchenprovinz). 11807
 Kristina (von Schweden)
 → Christine (Schweden, Königin)
 Kristina (Sverige, Drottning)
 → Christine (Schweden, Königin)
 Kroatien. 12656–12658, 12665–12668, 12670, 12678, 12764–12766, 12768–12772, 12774, 12775, 12780, 12920, 16233
 Krönung
 → Kaiser
 Krönung
 → König
 Krokodile (Crocodylia). 15289
 Kronberg (Taunus). 10253
 Kronobergs. 11864
 Kronshtadt
 → Kronstadt
 Kronstadt. 12073, 12078
 Kronstadt, Kronschlot. 12240
 Krosigk, Bernhard Friedrich von. 11467
 Krosno (Odrzańskie)
 → Crossen (Oder)
 Kruiningen. 5849
 Kuangtschau
 → Kanton (Stadt)
 Kuba. 14184, 14185, 14796–14804
 Kubangebiet. 13322, 13325, 13328, 13330, 13334, 13429
 Küçük Menderes Çayı. 13408
 Kuei-chou
 → Guizhou
 Küsnacht. 6674
 Küsnacht, Wulp (Schloss). 6671
 Küssaberg. 9436, 16436
 Küssaberg, Bechtersbohl. 9435, 9436
 Küssaberg, Küssaburg (Ruine). 9434–9436
 Küste, Ägäis. 12963, 12965, 13045, 13100
 Küste, Afrika. 13937
 Küste, Algerien (Nordost). 14005
 Küste, Amerika. 14241
 Küste, Arabien. 15430
 Küste, Asien. 13304
 Küste, Aunis. 2194, 2199
 Küste, Bengo. 15493
 Küste, Benguela. 15494
 Küste, Bretagne. 2194, 2252, 2253
 Küste, Cape Breton Island. 14368
 Küste, Cape Vert. 15519
 Küste, China. 15413
 Küste, Delaware Bay. 14492
 Küste, Elfenbeinküste. 15445
 Küste, Europa. 666, 675
 Küste, Flandern. 2194
 Küste, Florida. 14552, 14556, 14557
 Küste, Frankreich. 672, 2194
 Küste, Fukien. 15316
 Küste, Georgia. 14552
 Küste, Ghana. 14050, 14056, 15446
 Küste, Griechenland. 12963, 12965, 13045, 13100
 Küste, Grossbritannien. 425, 1810
 Küste, Guayana (Region). 14678
 Küste, Guinea-Bissau. 15440
 Küste, Guinea (Golf). 13956
 Küste, Gujarat. 15350
 Küste, Guyenne. 2194
 Küste, Horn von Afrika. 15429
 Küste, Iran. 15350
 Küste, Java. 13789, 13798
 Küste, Kotschinchina. 15374
 Küste, Labrador. 14365, 14370–14372
 Küste, Languedoc. 2194
 Küste, Liberia. 15444, 15452
 Küste, Louisiana. 14553, 14556
 Küste, Madagaskar. 15504
 Küste, Maghreb. 13969
 Küste, Malabarküste. 15350
 Küste, Marmarameer. 12963
 Küste, Marokko. 13954
 Küste, Mauretaniens. 13955, 15433, 15434, 15520
 Küste, Médoc. 2194
 Küste, Neufundland (Insel). 14391–14393
 Küste, Neuschottland. 14368
 Küste, Niederguinea. 14125, 15426
 Küste, Nordafrika. 13969
 Küste, Nordamerika. 453
 Küste, Nordtunesien. 14005
 Küste, Nordwesteuropa. 425, 1810
 Küste, Normandie. 2194
 Küste, North Carolina. 14515, 14516
 Küste, Oberguinea. 15426
 Küste, Ostafrika. 15429, 15504
 Küste, Picardie. 2194
 Küste, Poitou. 2194, 2199
 Küste, Portendick. 15520
 Küste, Portugal. 672
 Küste, Provence. 2194
 Küste, Rhode Island. 14464
 Küste, Saintonge. 2194, 2199
 Küste, Senegambien. 14057, 14059, 14061
 Küste, Sierra Leone. 15444, 15451
 Küste, South Carolina. 14515, 14516, 14552
 Küste, Spanien. 672
 Küste, Südafrika. 15428
 Küste, Tonkin. 15374
 Küste, Trincomalee (Region). 15387
 Küste, Vizcaya. 2194
 Küste, Westafrika. 13954, 13955, 14034, 15425
 Küste, Westeuropa. 673, 674
 Küste, Zentralafrika. 13957
 Küstenland. 8898
 Küstenwache, Frankreich. 2194
 Kulmbach, Plassenburg. 9707
 Kumkale, Festung. 12967
 Kunersdorf (Region). 15273
 Kungälv, Bohus (Schloss). 11869, 16188
 Kunst, Tell, Wilhelm. 6014
 Kunstkammer
 → Wunderkammer
 Kurfürstenkollegium. 8215
 Kurfürstentag
 → Kurfürstenkollegium
 Kurie
 → Papst

Kurilen. 13345
 Kuriositätenkabinett
 → Wunderkammer
 Kurkolleg
 → Kurfürstenkollegium
 Kurland. 12092–12100, 12115–12117, 12119, 12134, 12571, 16221
 Kurmainz
 → Mainz (Kurfürstentum)
 Kurpfalz
 → Pfalz
 Kurrheinischer Reichskreis. 5067, 8306, 9901, 9951–9953, 9956, 9957, 9959, 9961, 9963, 9966, 9968, 9970, 9972, 9974, 9976–9982, 9984, 9986, 9988, 15976, 15980, 15981
 Kursachsen
 → Sachsen (Kurfürstentum)
 Kurtrier
 → Trier (Kurfürstentum)
 Kutaradja
 → Banda Aceh
 Kutaraja
 → Banda Aceh
 Kwangsi. 13601, 13614, 13629
 Kwangtung
 → Guangdong
 Kwantung. 15317
 Kweichow
 → Guizhou
 Kweitschou
 → Guizhou
 Kyburg
 → Kiburg
 Kydonia
 → Chania
 Kykladen. 13097, 13104, 13139
 Kyle. 1746
 Kyme (Campania)
 → Cumae
 Kyōto. 13825, 15416
 Kypros
 → Zypern
 Kyrenaika
 → Cyrenaika
 Kyrkbacken, Uraniborg (Schloss). 11918
 Kyros (Persien, Prinzen), Aufstand. 15094, 15096

L

L'viv
 → Lemberg
 L'vov
 → Lemberg
 La Junquera. 1166
 La Palma. 14160
 Laaland
 → Lolland
 Laar, Schloss. 4893
 Laasphe. 10267
 Labes (Kreis). 11396
 Labrador. 14360, 15537
 Lachania
 → Chania
 Ladakh. 13687
 Ladenburg. 10137
 Ladoga
 → Ladogasee
 Ladogasee, Kanal. 12069–12072

Ladozhskoye Ozero
 → Ladogasee
 Läufeufingen, Kirche. 6502
 Läufeufingen, Neu Homburg. 6233, 6501
 Läufeufingen, Pfarrhaus. 6502
 Lager (Mil.), Bologna (Region). 7351
 Lager (Mil.), Dillingen (Bayern, Region). 15191
 Lager (Mil.), Geldern (Oberquartier). 10460
 Lager (Mil.), Grossenhain (Amt). 11012, 11013, 16076
 Lager (Mil.), Kleve (Herzogtum). 10460
 Lager (Mil.), Leipzig (Region). 11122
 Lago d'Averno. 7813
 Lagoa dos Patos. 14669
 Lake George, Fort William Henry. 14542, 15254
 Lake Superior
 → Oberer See
 Lakes of Killarney. 1836
 Laki. 13789
 Lambrecht. 10132
 Lambsheim. 5190
 Lamspringe. 10785
 Lancashire. 1597–1599
 Lancaster. 1891
 Landau (Hessen). 10284
 Landau (Isar). 9179
 Landau (Pfalz). 3538, 3551–3555, 15202, 15689
 Landau (Pfalz, Region). 2952
 Landes (Dép.). 3688, 3723
 Landesvermessung
 → Geodäsie
 Landhemisphäre. 116, 119, 120, 125, 129, 141, 145, 158, 259, 271, 320, 15605, 15606
 Landrecies. 3359, 3400, 3434
 Landrecies (Region). 4320
 Landsberg (Lech). 9180
 Landsberg (Warthe, Kreis). 11344
 Landshut. 9133, 9181
 Landshut (Rentamt). 9100
 Landskrona. 11761, 11916, 11922, 16178
 Landstände
 → Stände
 Langeland. 11724, 11725
 Langenargen. 6171
 Langenau. 9478
 Langenau, Albeck. 9478
 Langenburg. 9697
 Langensalza (Amt). 11046
 Langensee. 7245, 7246
 Langenseegebiet. 7245, 7246
 Langres (Bistum). 2779, 2780
 Languedoc. 2179, 3755, 3757–3767, 3769–3777, 3779–3783, 3796, 3802, 3803, 3806–3808, 3818–3820, 3915–3919, 3921–3923, 4121, 15700–15702, 16540
 Lanzarote. 14159
 Lanzhou. 15326
 Laon (Bistum). 2585
 Laonnois. 2585
 Lappen. 11896–11901
 Lappland. 11890, 11891, 11893, 11896, 12027
 Lappland, Reisen und Expeditionen, 18. Jh. 16526
 Laptewsee. 388
 Larchamp. 2514
 Larchamp (Region). 2468
 Larrons
 → Marianen

Lasne-Chapelle-Saint-Lambert, Latour (Schloss). 5002
 Lateinamerika
 → Mittelamerika
 Lateinamerika
 → Südamerika
 Latium. 7599–7604, 7606, 7612, 7613, 7615, 15862
 Laubach. 10272
 Lauderdale. 1737
 Lauenburg (Herzogtum). 10624, 10625, 16035
 Lauenburg (Pommern, Kreis). 11392
 Lauf, Beerbach. 9807
 Lauf (Pegnitz). 9723, 9792
 Laufen-Uhwiesen, Rheinfall
 → Rheinfall
 Laufen-Uhwiesen, Laufen (Schloss). 6659, 6692, 6693
 Laufenburg (Aargau). 9546
 Laufenburg (Baden). 9546
 Lauffen (Neckar). 9400
 Lauingen. 9016, 9127
 Laun
 → Louny
 Laurentische Seen
 → Great Lakes
 Lausanne. 6388–6390
 Lausen. 6478
 Lausen, Archäologie. 6499
 Lausen-Bettenach
 → Lausen, Archäologie
 Lausitz. 8222, 8225, 8226, 8232, 8294, 8412–8421, 8423–8445, 8576, 8581, 8598, 8617–8619, 10897–10901, 10954–10956, 10964, 16118, 16119, 16143, 16571
 Lauterecken. 5191
 Lauterstein (Amt). 11030
 Laval (Direction). 2318
 Lavour (Bistum). 3789
 Lavo
 → Lopburi
 Lawine. 15291, 15292
 Laxenburg. 8846
 Lazio
 → Latium
 Le Chevalier, Jean Baptiste, Reisen und Expeditionen, Troia. 13042
 Le Maire (Strasse). 14729, 14741, 15587
 Lebrija. 1136
 Lebus (Kreis). 11325
 Lechenich. 5221
 Lectoure (Gers). 3842
 Lectoure (Gers, Region). 3733
 Leczyca (Woiwodschaft). 12477
 Leeds. 1594
 Leefdaal, Schloss. 4988
 Leerdam. 5722
 Leeuwarden. 5704, 5953–5955
 Leeward Islands. 14862
 Leghorn
 → Livorno
 Legnice
 → Liegnitz
 Leicestershire. 1567–1569
 Leiden (Stadt). 5812, 5948–5952
 Leinburg. 9801
 Leinster. 1845, 1850
 Leipheim. 9517
 Leipzig. 10912, 11112–11121, 11123–11125, 11143, 16107
 Leipzig (Amt). 11018, 11019, 16080

- Leipzig (Region). 11122
 Leisnig. 11171
 Leisnig (Amt). 11024, 11025, 16079
 Leith. 1874
 Leitmeritz (Kreis). 8494, 8501, 16131
 Lemberg. 12533
 Lemförde. 10703
 Lemnos
 → Limnos
 Lena. 13337
 Leningrad
 → Sankt Petersburg
 Lennox
 → Dunbarton
 Lens (Pas-de-Calais). 3335, 3384
 Lens (Pas-de-Calais, Gouvernement). 2706
 Lens (Pas-de-Calais, Region). 3384
 Lenzburg. 6602, 6614
 Lenzburg, Schloss. 6602, 6614
 Léogane. 14841
 León (Insel). 1225, 1249, 1270
 León (Kgr.). 890, 893, 894, 897, 898, 939–946, 970
 Leonberg. 9401
 Leopoli
 → Lemberg
 Lérída. 1139, 1141, 1143, 1228
 Lérída, Schloss. 1139, 1141, 1228
 Lérída (Region). 1140
 Lernspiel, Geographie, Schweiz. 6105
 Leucate. 3851
 Leucate (Region). 3812
 Leuchtenberg (Landgrafschaft). 9122
 Leuggern. 6629
 Leuk. 6426
 Leukerbad. 6427–6429
 Leukerbad (Region). 6427
 Leutkirch. 9497
 Leuven
 → Löwen
 Leventina. 6320, 6321, 15788
 Lewes (Sussex). 1509
 Lewis
 → Lewis with Harris
 Lewis with Harris. 1780, 1781
 Leyden
 → Leiden (Stadt)
 Liancourt, Gärten und Grünanlagen. 3321–3323
 Liancourt, Schloss. 3319–3321
 Liancourt, Schloss, Cascade. 3321
 Liaoning. 13635, 15317
 Libourne. 3841
 Libourne (Region). 3734
 Libyen, Altertum. 13952
 Lich. 10273
 Lichtenau (Ansbach). 9724, 9788
 Lichtenau (Ansbach), Festung. 9724
 Lichtenau (Ansbach, Amt). 9675, 15970
 Lichtenberg. 3525
 Lichtenberg (Hessen, Schloss). 10227
 Liddesdale. 1735
 Liebe. 15294
 Liebenau (Hessen). 10200
 Liebenwerda (Amt). 10995, 11003
 Liechtenstein. 9285, 9301–9303, 9307, 9308
 Liège
 → Lüttich
 Liegnitz. 8669, 8724, 8728
 Liegnitz (Fürstentum). 8669, 8673, 8695, 8700, 8714, 16159
 Liegnitz (Region). 15274
 Lier. 4732, 4813
 Lier, D'Anderstadiohoeve (Schloss). 4935
 Lier, Schloss. 4929
 Lier (Region). 4278, 4371, 4535
 Liestal. 6218, 6474, 6476, 6525, 6528
 Liestal, Alt Schauenburg (Bad). 6529
 Liestal (Amt). 6231
 Liezele, Schloss. 5032
 Ligurien. 6965, 6974, 6982, 7033, 7069, 7070, 7073, 7150, 7152–7157, 7160, 7162–7178, 7217–7219, 7222, 7223, 15826
 Lille. 3353, 3437–3445, 15235
 Lille-Bælt
 → Kleiner Belt
 Lille (Châtellenie). 2725, 2726
 Lille (Region). 2728, 4288, 4370, 15234
 Lillers. 3341, 3342
 Lillers (Gouvernement). 2712
 Lima. 14758, 15577
 Limagne. 2395, 2396, 3642
 Limal, Schloss. 4990
 Limburg. 4733, 4763, 4764, 4850, 4851, 15193
 Limburg (Herzogtum). 4641, 4655, 4656, 4662, 4667, 4668, 4675–4684, 4686, 4687, 5128, 5129, 5133, 5140
 Limburg (Lahn). 5216
 Limburg (Region). 4291, 4342, 4369, 4689, 4690
 Limerick. 1875, 1883, 1894
 Limnos. 13107, 13108
 Limoges. 3636–3638, 3641
 Limoges (Bistum). 3643, 3646, 3647
 Limoges (Généralité). 3644, 3646, 3647, 15699
 Limousin. 2391, 3635–3643, 3645, 3649, 3683, 3940
 Limpurg (Grafschaft). 9641, 9642, 15964
 Lincolnshire. 1570, 1571
 Lindau. 9496, 9737
 Lindenfels. 5197
 Lindisfarne. 1654
 Lingen. 10509
 Lingen (Grafschaft). 10389, 10444
 Linlithgow. 1729–1732
 Linsmeau, Schloss. 4889
 Linth, Pantenbrücke. 6775, 6776
 Linthal. 6180
 Linthkanal
 → Flusskorrektur, Linth
 Linthwerk
 → Flusskorrektur, Linth
 Linz. 9002, 9003
 Linz (Rhein). 5220
 Lippe (Freistaat)
 → Lippe (Land)
 Lippe (Fürstentum)
 → Lippe (Land)
 Lippe (Grafschaft)
 → Lippe (Land)
 Lippe (Land). 10447, 16025
 Lippelo, Schloss. 5025
 Lippstadt. 10518, 10531, 10546, 10547
 Lisieux (Bistum). 2287
 Lissabon. 741–750, 7797, 15196
 Lissabon (Region). 741, 742
 Litauen. 12115, 12120–12122, 12127–12132, 12136–12141, 12312, 12313, 12319–12321, 12334, 12351–12354, 12356, 12434, 12571, 16220
 Litorale
 → Küstenland
 Little Courland Bay. 14913, 14914
 Livadien
 → Mittelgriechenland
 Liverpool (Insel)
 → Bouvet (Insel)
 Livland. 12029, 12037, 12040, 12085–12100, 12103, 16199, 16466
 Livland, Mittelalter. 12104
 Livland, 16. Jh. 12104
 Livland (Woiwodschaft). 12134
 Livorno. 7546, 7547
 Livorno (Region). 6981
 Ljubljana. 8905, 15906
 Loango. 15496
 Lobburi
 → Lopburi
 Lobositz (Region). 15250
 Lochaber. 1762, 1766
 Lodi (Region). 7289
 Loenen. 5820
 Loenen, Nieuwersluis (Festung). 5801
 Loenen (Region). 5522
 Loenhout, Schloss. 4949
 Löwe. 6265, 6266
 Löwen. 4729, 4814, 4873, 4875
 Löwen, Rathaus. 4874
 Löwen, Schloss. 4876
 Löwen (Quartier). 4284, 4378, 4517, 4518, 4522, 4532, 4536, 15742
 Löwen (Region). 4284, 4307, 4341, 4378, 4536
 Löwenberg, Schloss. 6381
 Logroño (Partido). 932
 Lohr. 9437
 Lohra (Grafschaft). 11106
 Loibl, Pass. 8885, 8888, 15905
 Loir-et-Cher (Dép.). 2459
 Loire-Atlantique (Dép.). 2238, 2242, 2245
 Loire (Loiregebiet). 2463, 16536
 Loiret (Dép.). 2344, 2460, 2462
 Loja. 1134
 Loket. 8497, 8498
 Lolland. 11725, 11726
 Lombardei. 6933, 6963, 6967, 6976, 6978, 6983, 6986, 6994, 7027, 7068, 15816
 Lommis. 6730
 Lommis, Schloss. 6730, 6738
 London. 1390, 1635, 1640, 1641, 1854–1866, 15719, 15734
 London (Region). 1356, 1475, 1633–1642, 15719
 Longmen (Zhili). 15320
 Loon op Zand, Schloss. 5044
 Loonbeek, Schloss. 4999
 Loosdrecht (Region). 5521
 Looz (Grafschaft). 4663, 16015
 Lopburi. 15379
 Loreto. 7672
 Lorient. 2247
 Lorient (Region). 2247
 Lorn. 1756
 Los Palacios. 1129
 Lot (Dép.). 3705
 Lot-et-Garonne (Dép.). 3688, 3719
 Lothians. 1729–1732
 Lothringen (Familie). 2833, 8262, 15668
 Lothringen. 2177, 2178, 2192, 2797–2833, 2840–2856, 2875, 2929, 9887, 9890, 15666, 15668, 15675

Loudunois. 2367
 Louis (de France, duc de Bourgogne). 10460
 Louisbourg. 14304, 14399
 Louisbourg (Neuschottland). 14403, 14404
 Louisbourg (Neuschottland), Hafen. 14403
 Louisiana. 14309, 14311, 14417, 14452, 14525, 14543, 14546–14551, 14553–14555, 15548, 16302, 16313
 Louny. 8570
 Louvain
 → Löwen
 Louvre
 → Paris, Louvre
 Lovék. 15381
 Lowicz. 12503
 Lozère (Dép.). 3927
 Luanda (Region). 15493
 Lublin. 12532
 Lublin (Woiwodschaft). 12485
 Lucanien
 → Basilicata
 Lucca. 7549, 7550
 Lucca (Republik). 7536–7538
 Luckenwalde (Kreis). 11327
 Luçon (Bistum). 2368
 Ludwig (Frankreich, König, 11). 2153
 Ludwig (Frankreich, König, 12). 2154
 Ludwig (Frankreich, König, 13). 2157
 Ludwig (Frankreich, König, 14). 1961, 1962, 2158, 16503
 Ludwig (Frankreich, König, 14), Karikatur. 16426
 Ludwig (Frankreich, König, 15). 2159
 Ludwig (Spanien, König, 1). 15240
 Ludwigshafen-Oggersheim. 5239
 Ludwigstein (Burg). 10198
 Lübeck. 10876–10880, 16056
 Lübeck (Hochstift). 10624, 10625, 10861
 Lübeck (Region). 10861
 Lüneburg. 10689–10691, 10715, 16053
 Lüneburg (Fürstentum). 10628–10638, 16033
 Lüttich. 4242, 4243, 4246, 4669, 4752, 4754, 4755, 4852–4857, 15157
 Lüttich (Hochstift). 4242, 4243, 4246, 4507, 4635, 4641–4662, 4665–4671, 4674, 4687, 4688, 16013, 16014
 Lüttich (Region). 4291, 4342, 4369, 4689, 4690
 Lützen. 11184
 Luganersee. 6324, 7245, 7246
 Luganerseegebiet. 6324, 7245, 7246
 Lugano. 6800, 6802
 Lugano (Bezirk). 6325
 Lukanien
 → Basilicata
 Lund. 11916
 Lunel. 3853
 Lunel (Region). 3931
 Lungvek
 → Lovék
 Lure (Abtei). 3035
 Lusitania
 → Portugal
 Lusthaus, Frankreich. 3244
 Lusthaus, Lombardei. 7357
 Lutsch (Region). 12151
 Lutterberg (Region). 15268
 Luxemburg. 4386, 4390, 4605–4627, 4629–4639, 5103, 5104, 5106, 5360, 5422, 5423, 15756

Luxemburg (Grossherzogtum)
 → Luxemburg
 Luxemburg (Region). 4640
 Luxemburg (Stadt). 4614, 4748, 4840–4848, 15155, 15772
 Luxemburg (Stadt), Festung. 15772
 Luxemburg (Stadt), Schloss. 4841
 Luzern (Kanton). 6024–6029, 6211, 6251–6254, 6557, 15787
 Luzern (Stadt). 6558–6561
 Luzern (Stadt), Dietschiberg (Landsitz). 6571
 Luzern (Stadt), Guggi (Landsitz). 6580
 Luzern (Stadt), Hitzlisberg (Landsitz). 6586
 Luzern (Stadt), Lützelmatte (Landsitz). 6588
 Luzern (Stadt), Ober Löchli (Landsitz). 6587
 Luzern (Stadt), Ober Seeburg (Landsitz). 6582
 Luzern (Stadt), Ober Wartenschluh (Landsitz). 6592
 Luzern (Stadt), Tribschen (Landsitz). 6590
 Luzern (Stadt), Unter Seeburg (Landsitz). 6581
 Luzern (Stadt), Unter Wartenschluh (Landsitz). 6593
 Luzern (Stadt), Zerleitenbaum (Landsitz). 6594
 Luziensteig. 6338
 Luziensteig, Befestigung. 6338
 Luzzara (Region). 15167
 Lwów
 → Lemberg
 Lydien. 15074
 Lynck, Festung. 3436
 Lynck (Region). 3436
 Lyon. 4148, 4159, 4160, 4197, 4200–4202
 Lyon, Rathaus. 4199
 Lyon, Stadtentwicklung, 18. Jh. 4202
 Lyon, Uhr. 4198
 Lyon (Bistum). 3966, 3967, 3970, 3983
 Lyon (Généralité). 3962, 3969, 15694, 15695
 Lyon (Gouvernement). 3962, 15694
 Lyon (Region). 4158
 Lyonnais. 2959, 2960, 2990, 3952–3961, 3963–3966, 3968, 3971, 3974
 Lys (Dép.). 4387, 4468

M

Maarheeze, Cranendonck (Schloss). 5048
 Maasgebiet. 4391, 5067, 9890, 9896, 9898, 9899, 9901, 9981, 15980
 Maasmündung. 5443
 Maastricht. 4858–4868, 15153
 Maastricht (Region). 4285, 4342, 4377, 4691
 Macao (China)
 → Macau (China)
 Macassar
 → Ujung Pandang
 Macau (China). 15318
 Macau (China), Hafen. 15318
 Macau (China, Region). 15312
 Machelen, Beaulieu (Schloss). 5029
 Machilipatnam. 15369
 Mâcon. 3491, 3506
 Mâcon (Bistum). 3012
 Mâcon (Gouvernement). 3018
 Mada
 → Meder
 Madagaskar. 13945, 14052, 14141, 14166–14173, 14177, 15527
 Madeira. 14164, 15510

Madras (Stadt). 13560, 15368
 Madrid. 1230–1233, 15638
 Madrid (Provinz). 918, 920, 15623, 16340
 Madrid (Region). 921
 Madura (Stadt)
 → Madurai
 Madurai. 13561
 Mae Nam
 → Menam
 Mähren. 8222, 8224–8226, 8228, 8232, 8294, 8411–8445, 8512–8536, 8547, 8571, 8617–8619, 8640, 8641, 8762, 12740, 16116, 16118, 16119, 16137
 Mährisch-Neustadt
 → Uničov
 Mährische Brüder
 → Böhmisches Brüder
 Männerkloster
 → Kloster
 Männerorden
 → Geistliche Orden
 Märstetten, Altenklingen (Schloss). 6741
 Magalhãesstrasse. 14645, 14648, 14727–14735, 14737–14741, 15588
 Magalhãesstrasse, Reisen und Expeditionen, 18. Jh. 14737
 Magdalen Islands
 → Iles de la Madeleine
 Magdeburg. 10726–10728, 10752–10756, 10778, 11092, 16044
 Magdeburg, Dom. 10796
 Magdeburg, Kloster Berge. 10791, 10797
 Magdeburg, Stift. 10793
 Magdeburg (Erzstift). 10640, 10641, 10643, 10644, 10718–10722, 11084
 Magdeburg (Herzogtum). 10717, 10723–10730, 11087, 11088, 11092, 16038
 Magellanstrasse
 → Magalhãesstrasse
 Maghreb. 13940, 13941, 13960, 13961, 13965, 13967, 13968, 13976–13979, 13982
 Maghreb, Altertum. 13974, 13985
 Magna Graecia. 7721, 7727, 7728
 al-Mahdia (Tunesien). 14008
 Mahón. 1085, 1094, 1095, 1097, 15636
 Mahón, Festung. 1071–1078, 1085–1087, 1090, 1091, 1093–1107, 1254, 15635–15637
 Máhon (Bucht). 800, 1071–1078, 1086, 1087, 1090, 1091, 1093–1095, 1097, 1102, 1107, 1254, 15635
 Maienfeld. 6343
 Mailand. 7326–7333, 7357, 15172, 15221, 15874
 Mailand, Dom. 7337
 Mailand, Gärten und Grünanlagen. 7358, 7360, 7361
 Mailand, Niguarda, Villa Clerici. 7358–7361
 Mailand, Observatorium. 69
 Mailand, Zitadelle. 7334, 7335
 Mailand (Herzogtum). 875, 6974, 6982, 6997, 7019, 7022–7026, 7028, 7029, 7043, 7162–7164, 7207–7242, 7245–7252, 15827
 Mailand (Herzogtum), Grenzen. 7276
 Mailand (Region). 6998
 Main (Landschaft). 9598
 Maine-et-Loire (Dép.). 2344, 2348, 2350, 2351
 Maine (Frankreich). 2273, 2275, 2301–2305, 2308–2314, 2319, 2321, 2322, 2342, 15661–15663
 Maine (USA). 14461

- Mainfranken
 → Franken
 Mainz. 5259, 5274, 5275, 5300–5308, 15141, 16006
 Mainz (Erzstift)
 → Mainz (Kurfürstentum)
 Mainz (Kurfürstentum). 5060, 9579, 9580, 9586, 9589, 10005–10025, 10042, 15953, 15982, 16561
 Mainz (Region). 5307, 5308
 Maio. 15516
 Maior Graecia
 → Magna Graecia
 Maira. 6340
 Maison de plaisance
 → Lusthaus
 Maisons-Laffitte, Schloss. 3304
 Maja. 13337
 Makao (China)
 → Macau (China)
 Makassar (Stadt)
 → Ujung Pandang
 Makedonien. 13056
 Makedonien, Altertum. 12913, 15060
 Makian. 13739–13741, 15391, 15403
 Makjan
 → Makian
 Malabarküste. 13503, 13516
 Malaca
 → Málaga
 Málaga. 1119
 Malaiischer Archipel. 13504, 13727–13729, 13733–13736, 15388, 16273
 Malakka (Stadt). 15377, 15378
 Malakka (Strasse). 13571, 13738
 Malamocco. 7437
 Malderen, Groenhove (Schloss). 4971
 Malediven. 13503, 13696, 15404
 Malèves-Sainte-Marie-Wastines, Schloss. 4891
 Malines
 → Mecheln
 Mallersdorf, Kloster. 9153
 Mallorca. 1079, 1080, 15220
 Malmö. 11761, 11916, 11922, 16178
 Malplaquet (Region). 15246
 Malta. 6887, 7695, 7708, 7710, 7717, 7720, 7816, 7817, 7830, 7844–7849, 7855, 7858, 7903, 7976–7982, 7984–7990, 14164, 15871
 Malteseritter
 → Johanniter
 Maltesische Inseln
 → Malta
 Malvinas
 → Falklandinseln
 Mammern, Liebenfels (Schloss). 6733
 Man (Insel). 1655
 Man of War Bay. 14913, 14914
 Mancha. 918, 923, 15623, 16340
 Manche (Dép.). 2293, 2294, 2299
 Manchuria
 → Mandschurei
 Manderscheid. 5187, 10496
 Manderscheid (Grafschaft). 5115
 Mandjuria
 → Mandschurei
 Mandschurei. 13221, 13635, 13636, 13639, 13640, 13643, 15305
 Manilabucht. 13744
 Mannersdorf (Leithagebirge). 9005
 Mannheim. 8409, 10305, 15146, 16007
 Mannheim (Region). 10306
 Manresa. 1196
 Le Mans (Bistum). 2315, 2316, 2320
 Le Mans (Direction). 2317
 Mansfeld. 11214
 Mansfeld (Grafschaft). 10729, 10730, 11057–11067, 16038, 16088
 Mantua. 7341–7345, 7350, 15175
 Mantua (Herzogtum). 6968, 6978, 6980, 6984, 6987, 6995, 7025, 7026, 7028, 7029, 7222, 7223, 7232, 7239–7242, 7259–7269, 7271, 7272, 7425, 15829, 15832, 15833
 Mantua (Region). 7270, 7273, 7344, 7345
 Marañón (Fluss). 14654, 15584
 Marbach (Neckar). 9402
 Marburg. 10068, 10168, 10237
 Marche-en-Famenne (Region). 4347
 Marche (Frankreich). 2391, 2392, 3635, 3643, 3648, 3940
 Marche (Italien)
 → Marken (Italien)
 Marchena. 1125
 Mardyck, Festung. 3446
 Mardyck (Region). 3446
 Margarita (Insel). 14796–14798
 Marianen. 13743, 15390
 Mariastein. 6538–6540
 Maribor (Kreis). 8875, 8877
 Marie-Galante. 14889
 Mariembourg. 4838
 Marienberg (Sachsen). 11145, 11176
 Marienburg (Hildesheim)
 → Hildesheim-Marienburg
 Marienburg (Lettland)
 → Aluksne
 Marinus, Willem Johan. 13722
 Mark Brandenburg
 → Brandenburg
 Mark (Grafschaft). 10363–10366, 10368, 10450–10453, 10464–10466, 10472–10478, 16020
 Marken (Italien). 7627–7634, 7908
 Markgröningen. 9395
 Marly (Frankreich). 3275
 Marly (Frankreich), Gärten und Grünanlagen. 3280
 Marly (Frankreich), Schloss. 3272–3274, 3276, 3279, 3282, 3283
 Marly (Frankreich, Wasserwerk). 3274, 3275, 3277, 3278, 3281
 Marmarameer. 12963–12965, 12968
 Marmarameer (Region)
 → Istanbul (Region)
 Marne (Dép.). 2614, 2788, 2792
 Marnes-la-Coquette, La Marche (Schloss). 3324
 Marnes-la-Coquette, Villeneuve-l'Étang (Schloss). 3324
 Marokko. 13983, 13987–13993, 13995–13997, 16289
 Marquardsburg
 → Memmelsdorf, Seehof (Schloss)
 Marrakesch. 13997, 16289
 Marsal. 3463, 3472
 Marsal (Region). 3472
 Marschlins. 6345
 Marschlins, Philanthropin. 6345
 Marseille. 4133, 4181, 4182, 4193, 4203–4209
 Marseille, Château d'If. 4182
 Marseille, Hafen. 4133, 4193, 4205, 4206
 Marseille (Region). 4133, 4140
 Marsens, Landsitz. 6409
 Marstrand. 11869, 16188
 Marstrand, Festung. 11869, 16188
 Martinique. 14222, 14235–14237, 14252, 14811, 14819, 14867–14876, 15592, 16329
 Maryland. 14415, 14444, 14491, 14494, 14503–14507
 Más á Tierra (Insel). 15599
 Más á Tierra (Insel), Cumberland Bay. 15600
 Le Mas-d'Azil. 3854
 Masowien. 12472, 12475
 Masowien (Woiwodschaft). 12478
 Massachusetts. 14460
 Massenhoven, Schloss. 4909
 Masulipatam
 → Machilipatnam
 Masulipatnam
 → Machilipatnam
 Matará. 13724, 13725
 Mataram (Stadt). 13797
 Mataró. 1154
 Mathematische Geographie. 14, 16, 34–36, 40–42, 49, 54, 285, 302, 306, 307
 Mathurai
 → Madurai
 Maubeuge. 3447, 15684
 Maubeuge (Region). 4345
 Maur. 6709
 Maur, Schloss. 6704–6709
 Mauretania, Altertum. 13974, 13980, 13981
 Mauritius (Insel). 13894, 13895, 13902, 14174, 14175, 15531, 16293
 Maxima Sequanorum. 6038
 Mayenne (Dép.). 2344, 2347
 Mayotte
 → Komoren
 Mazedonien
 → Makedonien
 Meaux. 2783
 Meaux (Bistum). 2783
 Mechelen
 → Mecheln
 Mecheln. 4728, 4815, 4816
 Mecheln (Region). 4307, 4336, 4525–4531
 Mecklenburg, (Familie). 8270
 Mecklenburg. 8056, 8109, 10572, 10573, 10575, 10805–10818, 11269–11273, 11280, 11281, 11391, 16036, 16037
 Mecklenburg-Schwerin. 10820, 10840, 10842
 Mecklenburg-Strelitz. 10819, 10840, 10841
 Medelpad. 11889, 11892
 Medemblik. 5714, 5819, 5956
 Meder. 15074
 Medici, Ferdinand de' (1549–1609)
 → Ferdinand (de' Medici, Toskana, Grossherzog, 1)
 Medina, Moscheen. 13444
 Médoc. 3709–3712, 3742
 Meer. 301, 323, 353, 383, 386, 399, 426, 484, 16512, 16520
 Meer, Reisen und Expeditionen, 18. Jh. 14946–14948
 Meeresboden, Atlantik. 437, 14670
 Meeresgeographie, Ärmelkanal. 2115
 Meeresgeographie, Nordsee (Süd). 2115
 Meereszeiten
 → Gezeiten
 Meeresküste
 → Küste
 Meester Cornelis
 → Jatinegara

- Megara, Altertum. 13046
Meggen. 6574
Meggen, Meggenhorn (Landsitz). 6573
Meggen, Neu Habsburg (Ruine). 6584
Mehmed (der Eroberer)
→ Muhammad (Türkei, Sultan, 2)
Mehmet (der Eroberer)
→ Muhammad (Türkei, Sultan, 2)
Meise, Boechout (Schloss). 4989
Meise, Schloss. 5024
Meisenheim. 5198
Meissen. 11144, 11154
Meissen, Albrechtsburg. 11260
Meissen (Amt). 11006, 11007, 16077
Meissen (Kreis). 11015
Meissen (Markgrafschaft). 10895–10898,
10929, 10930, 10953–10964, 11005, 11017,
16067
Mekka, Moscheen. 13443
Meknès. 13997, 16289
Meldorf. 10873
Mellet, Schloss. 5026
Melsungen. 10178
Memel. 12501
Memmelsdorf, Marquardsburg
→ Memmelsdorf, Seehof (Schloss)
Memmelsdorf, Gärten und Grünanlagen. 9849,
9850, 9852–9854, 16438
Memmelsdorf, Seehof (Schloss). 9848–9854,
16438
Memmingen. 9498, 9499
Menam. 13570, 15375
Menamgebiet. 13570, 15375
Mendrisio (Bezirk). 6325
Menen. 4784–4787, 15216
Menen (Region). 4282, 4382, 4462, 4784
Mengeringhausen. 10280
Menin
→ Menen
Menorca. 934, 1083–1093, 1254, 15238,
15636, 16342
Menschenfresser Insel
→ Laki
Mequinenza. 1181
Mercator, Gerhard. 16358
Mercia. 1540, 1565
Mercia, Mittelalter. 1460, 1461
Mergentheim. 9696
Mergentheim (Meistertum). 9630
Merionethshire. 1621
Merkem, Fort Knokke. 4719
Merksem, Schloss. 4950
Merkur (Planet). 38
Merlan (Schloss). 10226
Merowinger. 2150
Merowingerreich
→ Fränkisches Reich
Merseburg. 11181
Merseburg (Hochstift). 11047, 11048, 16085
Merwede. 5443
Mesengebiet. 12032
Mesopotamien. 13413, 13424, 13425, 16263
Mesopotamien, Altertum. 13417
Messin. 2857–2859
Messina. 7713, 7819, 7820, 7834, 7835, 7863,
7866, 7867, 7873, 7876, 7879, 7881
Messina, Castello de Gonzaga. 7875
Messina, Castello de Matta Griphone. 7872
Messina, Forte Castellaccio. 7875
Messina, Forte San Salvatore. 7872
Messina, Zitadelle. 7873
Messina (Strasse). 7866, 7867
Methone. 13179
Metz. 3474–3478, 15686
Metz (Bistum). 2814–2817, 2820–2831, 2833,
2840–2842, 2844, 2845, 2848, 2851–2854,
2861–2864, 15668, 15675
Meudon. 3284
Meudon, Gärten und Grünanlagen. 3284,
3286, 3287, 3327
Meudon, Gewächshaus. 3287
Meudon, Grotte. 3288
Meudon, Schloss. 3284–3288, 3327
Meurthe (Dép.). 2874, 2876, 2879, 2882
Meuse (Dép.). 2874, 2876, 2877, 2881
Mexico
→ Mexiko
Mexiko. 14566–14575, 14582, 14589, 15550
Mexiko (Golf). 343, 14184, 14185, 14449,
14583, 14766–14768, 14771–14777, 14780–
14784, 14786, 14791, 14793, 14794, 15589,
16318
Mexiko (Stadt). 14596, 15555, 15556
Mexiko (Stadt, Region). 14588, 15551, 15552
Mezzogiorno
→ Süditalien
Mgarr (Gozo). 7992
Mgarr (Gozo), Fort Chambray. 7992
Middelburg. 5537, 5741, 5747, 5828, 5829,
5957–5961
Middelburg, Rusthof (Landsitz). 5856
Middelburg, Steenhove (Landsitz). 5861
Middelburg, Ter Hooge (Schloss). 5857
Middelburg (Region). 5959
Middlesex. 1518–1522, 1524, 1634
Midi (Südfrankreich)
→ Südfrankreich
Midlands. 1460, 1461, 1479, 1540, 1565
Mierlo, Schloss. 5054
Milano
→ Mailand
Milazzo. 7834, 7835, 7871, 7884, 7885
Milicz
→ Militsch
Militär, Deutschland. 8217, 8404
Militär, Flandern. 15748
Militär, Frankreich. 2130
Militär, Grossbritannien. 1389
Militär, Irland. 1392
Militär, Mailand (Herzogtum). 6971, 15815
Militär, Preussen. 12396
Militär, Spanien. 873
Militär, Südosteuropa. 12551
Militär, Venedig. 7493
Militärarchitektur. 15249
Militärlager
→ Lager (Mil.)
Militsch. 8720, 16164
Millau. 3843
Millau (Region). 3736
Miltenberg. 10156
Mindelheim. 9363, 15942
Mindelheim (Herrschaft). 9364
Mindelheim (Region). 9363, 15942
Minden. 10506, 10548
Minden (Fürstentum). 10389, 10444
Minden (Hochstift). 10361, 10362
Minden (Region). 15270
Minderbrüder
→ Franziskaner
Mingan Islands. 14367
Mingrelien. 13317
Minkiang (Mündungsgebiet). 15314
Minorca. 1107
Minsk (Woiwodschaft). 12123–12126, 12133
Mirandola. 7351, 7352
Mirandola (Herzogtum). 7029, 7269, 7425
Miravet. 1184
Mirebeau (Region). 2367
Mission, Jesuiten, Mittleres Südamerika, 18.
Jh. 14722
Mission, Jesuiten, Paraguay, 18. Jh. 14722
Mississippigebiet. 14354, 14452
Mittelamerika. 14307, 14308, 14575–14581,
14583–14585, 14766–14768, 14771–14777,
14780–14784, 14786, 14791, 14793, 14794,
15589, 16318, 16319
Mittelengland
→ Midlands
Mitteleuropa. 8212, 8234, 8407, 11622,
12396, 16553
Mitteleuropa, 10. Jh. 15121
Mitteleuropa, 11. Jh. 15121
Mitteleuropa, 18. Jh. 8207, 15123
Mittelfranken
→ Franken
Mittelgriechenland. 13048–13051, 13057
Mittellitalien. 6993, 7494–7516, 7518, 7593–
7597, 15855–15860
Mittellitalien, Altertum. 6958–6961, 7596,
15858, 15863
Mittelländisches Meer
→ Mittelmeer
Mittelmark. 11310, 11320–11324, 11334,
16100
Mittelmeer. 348, 349, 368, 369, 455–465,
467–470, 472–476, 478, 483, 1071–1078,
1084, 1090, 1091, 1254, 15635
Mittelmeergebiet
→ Mittelmeerraum
Mittelmeerküste (Frankreich). 2194
Mittelmeerländer
→ Mittelmeerraum
Mittelmeerraum. 456–461, 463, 467–471, 474
Mittelmeerraum, Altertum. 12887, 15039,
15059, 15060, 15062, 15078, 15093, 15108,
15110, 15112, 16240
Mittelost
→ Naher Osten
Mittlerhein. 10470
Mittlerheingebiet. 5059, 5065, 5114, 8233,
8240, 9886, 9889, 9890, 9911, 9912, 9917,
9920, 9923, 9926, 9927, 9930, 9931, 9933,
9935, 9936, 9945, 10470, 10471, 15979
Mittelschweden. 11854
Mittelsibirien. 13349
Mittlerer Osten
→ Naher Osten
Mittleres Donaugebiet. 12582, 12586, 12594,
12599, 12602, 12604, 12608, 12648–12655,
12659, 12662, 12680, 12682, 12742, 16228
Mittleres Moselgebiet. 5068
Mittleres Rheinland
→ Mittelrheingebiet
Mittleres Südamerika. 14651, 14717–14723,
15580, 16322
Mittleres Wolgagebiet. 13310
Miyako
→ Kyōto
Moçambique (Bucht). 15505, 15506
Moçambique (Stadt). 15505
Moçambique (Stadt), Festung. 15505
Moçambique (Strasse). 14173

- Modena. 7351
 Modena (Herzogtum). 6966, 6968, 6978, 6980, 6987, 6995, 7198, 7199, 7222, 7223, 7272, 7297–7305, 7319, 7320, 15830, 15832, 15833, 15835
 Modena-Reggio (Herzogtum)
 → Modena (Herzogtum)
 Modon
 → Methone
 Möckmühl. 9403
 Möen
 → Møn (Insel)
 Mömpelgard
 → Montbéliard
 Moena
 → Muna
 Mönch, Orient (alter). 15053, 15054
 Moers (Grafschaft). 5127–5132, 5138, 5139, 5141–5144, 5174, 5177–5179, 10453, 10457, 10458, 10463, 15988, 15991, 16018, 16019
 Moesa. 6341
 Moesien, Altertum. 12913, 12914
 Moghulreich
 → Mogulreich
 Mogulreich. 13505, 13511, 13515, 13540–13546, 13669, 13670, 15087
 Mohammed (der Eroberer)
 → Muhammad (Türkei, Sultan, 2)
 Mohilew (Gouvernement). 12053, 12142, 16200
 Moldau (Fürstentum)
 → Moldau (Region)
 Moldau (Region). 12574, 12912, 12937–12945, 12948–12950, 12953, 12954, 12956, 12957, 16242–16244
 Le Môle Saint-Nicolas. 14842
 Le Môle Saint-Nicolas, Hafen. 14842
 Molina. 926
 Molise. 7749–7752
 Mollans (Region). 4077
 Molsheim. 3529
 Molukken. 13731, 15401
 Mombasa. 14119
 Mombasa (Insel). 15508
 Møn (Insel). 11726, 11727
 Monaco. 7089
 Mond. 12, 15603
 Monghyr
 → Munger
 Mongolei. 13641, 13642, 13646, 15304, 16522
 Mongolei, Neuzeit. 15087
 Mongolen, 13. Jh. 15085
 Mongolen, 15. Jh. 15086
 Monmouthshire. 1553–1555
 Monnikendam. 5723, 5962
 Monomotapa. 14052, 15503
 Mons. 4694, 4731, 4740, 4743, 4822–4825, 15150, 15247
 Mons (Region). 4289, 4315, 4577–4579, 4825
 Mont-Blanc. 4023, 4024
 Mont-Blanc (Dép.). 4019, 4020
 Mont-Saint-Eloi. 3334
 Mont-Saint-Michel. 2490, 2491
 Montargis. 2516
 Montargis (Region). 2472
 Montauban. 3844
 Montauban (Généralité). 3686
 Montauban (Region). 3737
 Montbéliard. 3512
 Montbéliard (Grafschaft). 3035, 3039, 3045
 Montbéliard (Grafschaft), Grenzen. 2948
 Montbéliard (Pays)
 → Montbéliard (Grafschaft)
 Montblanch. 1160
 Montceaux, Schloss. 3303
 Montélimar. 4178
 Montélimar (Region). 4078
 Montenegro. 12785, 12786, 12793, 12802, 13054
 Montferrat. 4028, 4029, 6965, 6979, 7031–7034, 7036, 7046–7050, 7069–7072, 7077–7080, 7082, 7083, 7088, 7090, 7092, 7094–7099, 7101, 7102, 7104–7108, 7113, 7162–7164, 7179, 7217–7220, 15818, 15823, 15824
 Montfoort. 5820, 5824
 Montfoort (Quartier). 5582
 Montgomeryshire. 1621
 Montmédy. 3479
 Montmédy (Region). 3479
 Montmélian. 4164, 4168, 7123
 Montmélian (Region). 4077
 Montpellier. 3855, 3858, 3904, 3905
 Montpellier (Bistum). 3794, 3795
 Montpellier (Region). 3813
 Montreal. 14359
 Montreal (Region). 14359
 Montroyal (Traben-Trarbach), Festung. 5273
 Montserrat (Spanien, Region). 3890
 Monzingen (Nahe). 5193
 Monzón. 1183
 Monzón (Region). 1182
 Moosburg (Isar). 9182
 Moray. 1761, 1766–1768
 Morbihan (Dép.). 2238, 2241, 2244
 Morcote. 6324
 Moree (Ghana), Fort Nassau. 15484
 Morien Bay. 14378
 Moritzberg. 9761
 Moritzburg (Dresden), Schloss. 11253, 11254
 Mortara. 7130
 Mortara (Region). 7130
 Mortsel, Kantekrooi (Schloss). 4940
 Mosbach. 10135
 Moschellandsberg. 5194
 Moselgebiet. 5067, 5121, 5125, 9890, 9895, 9896, 9898, 9899, 9901, 9981, 15978, 15980, 15985
 Moselle (Dép.). 2874, 2876, 2878
 Moskau. 11934, 12234–12237, 12249, 12251
 Moskau, Kreml. 12251
 Moskau (Gouvernement). 12030, 12038
 Moskau (Reich)
 → Russland
 Moskauer Reich
 → Russland
 Moskauer Staat
 → Russland
 Mostviertel
 → Viertel ober dem Wienerwald
 Moti. 13739–13741, 15391, 15403
 Motir
 → Moti
 Moulins-Engilbert. 2517
 Moulins-Engilbert (Region). 2473
 Moulins (Généralité). 2411, 2412, 3962, 15693, 15694
 Mouree
 → Moree (Ghana)
 Mouri
 → Moree (Ghana)
 Moutier-Grandval (Prévôté). 2942
 Moyenvic. 3462, 3472
 Moyenvic (Region). 3472
 Mstislaw (Woiwodschaft). 12124, 12126, 12133
 Muck. 1777
 Mühlberg (Amt). 10996, 10997, 16075
 Mühlendorf (Inn). 9244, 9245
 Mühlhausen. 9489, 10803
 Mühlhausen (Region). 11046, 11102, 15984, 16091
 Mühlviertel. 8839
 Mülhausen. 3556–3559, 6155
 Mülheim
 → Köln
 München. 9123–9126, 9131, 9132, 9183, 15925, 16435
 München, Fürstenried, Schloss. 9217
 München, Jesuitenkolleg. 9207
 München, Marienplatz. 9206
 München, Nymphenburg, Badenburg. 9210
 München, Nymphenburg, Grosse Kaskade. 9213
 München, Nymphenburg, Heckentheater. 9214
 München, Nymphenburg, Kanal. 9213, 9215, 9216
 München, Nymphenburg, Passspiel. 9211
 München, Nymphenburg, Russisches Kegelspiel. 9212
 München, Nymphenburg, Schloss. 9126, 9216, 15925, 16488
 München, Residenz. 9204, 9205
 München, Residenz, Turnierhaus. 9208
 München (Region). 9096, 15924
 München (Rentamt). 9097, 9098
 Münchenstein. 6460–6463
 Münchenstein (Amt). 6230
 Münden. 10672, 10674
 Münster (Hochstift). 8232, 8233, 10361, 10362, 10369, 10373, 10406–10408, 10410–10423, 16012
 Münster (Westfalen), Friede (1648)
 → Westfälischer Friede
 Münster (Westfalen). 10549, 10550
 Münsterberg (Herzogtum). 8679, 8686, 8702, 8707, 8716, 16135, 16154, 16160
 Münstermaifeld. 5189, 5217
 Münzen, griechische, Basilicata. 7731
 Münzen, griechische, Kalabrien. 7731
 Münzenberg. 10201
 Muhammad (Türkei, Sultan, 2). 15088
 Muiden. 5787, 5801
 Mukačevo. 12832, 12833, 12992
 Mukačevo, Festung. 12832, 12833, 12992
 Mulhouse
 → Mülhausen
 Mull. 1762
 Mull (Insel). 1776
 Muna. 13504
 Munger. 15382
 Munkács
 → Mukačevo
 Munken (Insel). 11816
 Munster (Irland). 1848, 1851
 Murcia (Hochstift). 1005
 Murcia (Königreich). 888, 891, 895, 896, 899, 900, 905, 989, 1002, 1003, 1005, 1033–1035
 Murten. 6369, 6373, 6374
 Murten, Beinhaus. 6378

Murten, Schlacht. 6378
Murtensee. 6184, 6394
Muttentz. 6464
Muttentz, Wartenberg (Ruine). 6530, 6533
Mutzschen (Amt). 11023
Myrina, Kastron. 13119

N

Naarden. 4766, 5724, 5802, 5963
Nabburg. 9186
Nagasaki. 13826, 15417
Nagasaki, Hafen. 13826, 15417
Nagasaki (Region). 13811
Nagold (Stadt). 9397
Nagykanizsa. 12589, 12806
Nagysáros
→ Scharosch
Nagyvárad
→ Grosswardein
Naher Osten, Altertum
→ Orient (alter)
Naher Osten. 12876, 13357–13372, 13374–13377, 13410, 13519
Naher Osten, Mittelalter. 13420
Naher Osten, 7. Jh. 15080
Naher Osten, 8. Jh. 15080
Naher Osten, 10. Jh. 15081
Naher Osten, 11. Jh. 15081, 15083
Nahost
→ Naher Osten
Naira
→ Bandanaira
Naissus
→ Niš
Namur. 4746, 4747, 4749, 4832–4837, 15152, 15776
Namur (Grafschaft). 4388, 4545–4547, 4550, 4562, 4563, 4566, 4567, 4569, 4574, 4581–4603, 4623, 4624, 4636, 4654, 4662, 4670, 15755
Namur (Region). 4290, 4316, 4346, 4604
Nancy. 3466, 3481, 3483–3485
Nancy, Gärten und Grünanlagen. 3482
Nanjing
→ Nanking
Nanking. 15321, 15331
Nanking, Bao' ensi ta. 15332
Nanking, Strassen. 15345
Nantes. 2222, 2223, 2492, 2493
Nantes (Bistum). 2233
Nantes (Capitainerie garde-côte). 2194
Nantes (Généralité). 2213–2216, 2222, 2223, 15658
Nantes (Grafschaft). 2236
Nanxiong zhou. 15338
Napoleonische Kriege, Abukir. 478
Napoleonische Kriege, Ägyptenfeldzug. 478, 14094
Narbonne. 3790, 3791, 3856, 3859, 15703
Narbonne (Bistum). 3790, 3791, 15703
Narbonne (Capitainerie garde-côte). 2194
Narbonne (Region). 3814
Narragansett Bay. 14464
Nashörner (Rhinocerotidae). 15287
Nassau (Familie). 8274
Nassau. 10263
Nassau (Grafschaft). 10078–10080
Nassau-Oranien (Familie)
→ Oranien (Familie)

Nassau Sound. 14558
Nassauische Fürstentümer. 9995, 9996, 9998, 10081, 10082, 10084, 10085
Naters. 6430
Naumburg. 11051, 11052, 11182, 16082
Naumburg (Hochstift). 11049, 11050, 11052, 16082, 16086
Naumburg (Kassel). 10147
Navarra. 903
Navarra (Kgr.). 882, 897, 898, 901, 902, 969, 975, 980–987, 1022, 1952, 15631, 15632, 16352
Navarrenx. 3847
Navigation. 385
Navigation, Instrumente. 15281
Neapel, Palazzo Carafa di Belvedere a Chiaia
→ Neapel, Palazzo Ruffo della Scaletta
Neapel. 7794–7796, 7811, 15224, 15878
Neapel, Castel Sant'Elmo. 7799
Neapel, Chiaia. 7802, 7803
Neapel, Leuchtturm. 7800
Neapel, Palazzo Ruffo della Scaletta. 7801
Neapel, Pizzofalcone. 7798
Neapel (Golf). 7793
Neapel (Kgr.). 875, 6936, 7679–7687, 7689–7720, 7722, 7729–7731, 7753, 7789, 15864, 15865
Neapel (Region). 7714, 7743, 7793
Neapel (Region), Altertum. 7796
Nebbio (Provinz). 7945
Nebukadnezar (2), Traum. 15295
Neckargemünd. 10131
Neckarsulm. 9700
Nederhorst-den-Berg, Hinderdam (Festung). 5801
Negombo. 13711, 13712
Neira
→ Bandanaira
Neisse. 8723, 8728
Neisse (Fürstentum). 8678, 8693, 8713, 16158
Nellenburg (Landgraftchaft). 9286, 9338, 9339, 9531
Nerike
→ Örebro (Län)
Netzedistrikt. 12432, 12436, 12439, 12453
Neu England
→ Neuengland
Neu-Leiningen. 5268
Neubreisach
→ Neuf-Brisach
Neubulach. 9383
Neuburg (Donau). 9185
Neuenbürg. 9398
Neuenburg (Kanton). 6155, 6351–6364, 8275, 12390, 12394, 12397, 12423, 15803
Neuenburg (Kanton), Preussen. 15230
Neuenburg (Niedersachsen). 10402
Neuenburg (Rhein). 9534, 9535
Neuenburg (Stadt). 6352–6354, 6365
Neuengland. 14349, 14350, 14358, 14413, 14432–14435, 14438, 14442, 14447, 14454–14457, 15543, 16304
Neuenhaus (Bentheim). 10497
Neuf-Brisach. 3542, 8058, 9525, 9526, 9528
Neuf-Brisach, Fort Mortier. 9542, 9543
Neuf-Brisach (Region). 2953, 9526
Neufundland. 14351
Neufundland (Insel). 14304, 14345, 14349, 14350, 14365, 14383, 14385, 14389, 14390
Neugranada
→ Kolumbien

Neugranada (Vizekgr.)
→ Kolumbien
Neuguinea. 13731
Neuhäusel. 12697, 12699, 12831
Neukastilien. 888, 891, 895, 896, 899, 900, 909–916, 918, 919, 15623, 15624, 16339, 16340
Neukirchen (Hessen). 10207
Neukloster (Mecklenburg). 10828
Neumark. 11336–11342
Neumarkt (Oberpfalz). 9184
Neumarkt (Oberpfalz, Region). 9117, 9118
Neunburg (vorm Wald). 9189
Neuniederlande. 5392, 5393, 14432–14435, 14471–14473
Neunkirch. 6716
Neunkirchen (Saarland). 5214
Neuötting. 9188
Neuostpreussen. 12402–12404, 12488
Neurussland. 12059, 12060, 12188, 12190, 12209
Neuschottland. 14304, 14349, 14350, 14356, 14410, 14442, 16311
Neuseeland. 14945
Neuss. 5188, 5262, 5309
Neustadt (Donau). 9190
Neustadt (Haardt). 5252
Neustadt (Mähren)
→ Uničov
Neustadt (Odenwald), Breuberg (Schloss). 9705
Neustadt (Orla). 11179
Neustadt (Saale). 9706
Neustädter Kreis. 11033
Neustettin (Kreis). 11394
Nevers. 2518, 3490
Nevers (Bistum). 2418
Nevers (Gouvernement). 2474
Nevis (Insel). 14879–14881
New Calabar. 15456
New Ebenezer. 14538
New England
→ Neuengland
New Hampshire. 14458, 14459
New Jersey. 14415, 14436–14438, 14470, 14475–14478, 14484, 14485, 14504, 16306
New Mexico. 14543, 14545
New Orleans. 14554, 15549
New York. 14471–14473, 14475, 14533
New York (Region). 14475, 14483, 14486, 14533
New York (Staat). 14412, 14436–14438, 14442, 14447, 14470, 14474–14478, 14480, 15543, 16306
Newagebiet. 12067–12070, 12214–12216, 12218
Newcastle upon Tyne. 1873
Newfoundland
→ Neufundland
Newport (R.I.). 14464, 14537
Niagarafälle. 14325, 14354, 14540, 14549
Nicaragua. 15561
Nidda (Hessen). 10217
Nieder-Isenburg (Grafschaft)
→ Isenburg (Grafschaft)
Niederbarnim (Kreis). 11325
Niederbayern. 9078, 9090, 9093, 9100, 9101, 15918
Niederbreisig. 5233
Niederdorf (Baselland). 6485
Niedergösgen, Schloss. 6550

- Niederguinea. 14030, 14031, 14035, 14036, 14049, 14050, 14052, 14122, 14124
 Niederhessen. 10031–10041, 10047, 10048, 10059–10064, 10066, 10067, 15998
 Niederkalifornien. 14545
 Niederländisch-französischer Krieg (1672–1678), Besançon. 3496
 Niederländisch-französischer Krieg (1672–1678), Dôle. 3499
 Niederländisch-französischer Krieg (1672–1678), Maastricht. 4861, 4862
 Niederländisch-französischer Krieg (1672–1678), Rügen. 11402
 Niederländisch-Guayana
 → Surinam
 Niederländisch-Indien. 13734, 15388
 Niederländische Antillen
 → Westindien
 Niederländischer Krieg
 → Niederländisch-französischer Krieg (1672–1678)
 Niederlande. 2185, 4392, 4393, 5312–5363, 5367–5406, 5409–5415, 5417–5429, 5431–5439, 5502, 8108, 12284, 15737, 15738, 15758, 16464, 16495, 16563
 Niederlande, Altertum. 5364–5366, 5416
 Niederlande, 16. Jh. 5344
 Niederlande, 17. Jh. 5344
 Niederlande, China. 15347
 Niederlande, Geographie. 5352
 Niederlausitz. 8585, 8586, 8589, 8592, 8593, 8595, 8597, 8600, 16168
 Niederlothringen
 → Lothringen
 Niedernavarra. 3679, 3681, 3682, 3738
 Niederösterreich. 8818–8820, 8822, 8825, 8827, 8829, 15902
 Niederrhein. 5177, 5178, 9949, 10358
 Nieder rheingebiet
 → Niederrheinisches Tiefland
 Nieder rheinisch-Westfälischer Reichskreis. 4270, 5175, 8302, 10321–10357, 10370, 10371, 16008, 16010, 16011
 Niederrheinisches Tiefland. 8108, 9886, 9889, 9890, 9913, 9914, 9949, 10461, 10471
 Niederrheinlande
 → Niederrheinisches Tiefland
 Niedersachsen. 8057, 8242, 8300, 10571–10603, 10640, 10641, 10940, 11290, 16026, 16028–16030, 16570
 Niedersächsischer Reichskreis. 8300, 10571, 10576–10588, 10590–10594, 10596–10603, 10940, 11290, 16028–16030
 Niederschlesien. 8230, 8643–8645, 8647, 8649, 8651, 8653, 16150
 Niederschönhausen, Schloss. 11477
 Niel, Herrenhaus. 4926
 Nienburg (Weser). 10697, 10704, 10705, 16051
 Nieuport
 → Nieuwpoort
 Nieuwpoort. 4720, 4788
 Nieuwpoort (Region). 4788
 Nièvre (Dép.). 2457, 2458
 Nigerdelta. 15456
 Nigritien
 → Sudan (Region)
 Nijmegen
 → Nimwegen
 Nil. 13948, 14080
 Nil, Quelle, Reisen und Expeditionen. 12876
 Nildelta. 14080, 14083, 14089, 14090
 Nildelta, Altertum. 14088
 Nilgebiet. 13948, 13951, 14080
 Nîmes. 3924, 4151, 4210
 Nîmes, Archäologie. 3924, 4211, 4214
 Nîmes, Jardin de la Fontaine. 4211
 Nîmes (Bistum). 3924
 Nîmes (Region). 3932
 Nimwegen. 5964–5970
 Nimwegen (Quartier). 5615–5617
 Nin (Region). 12801
 Nine Years War
 → Pfälzischer Erbfolgekrieg
 Ning'an (Region). 13636
 Ninus (Assyrien, König). 15073
 Niš. 13160
 Nithsdale. 1739
 Nittenau. 9154
 Nivernais. 2386–2392, 2414–2420, 2451, 2958, 15691
 Nizza. 7124
 Nizza (Grafschaft). 4083, 4091, 6979, 7031, 7034–7036, 7039, 7042, 7045, 7089, 7101
 Nizza (Region). 7050, 7078, 7079, 7096, 7098, 15824
 Noah. 15039
 Nocera Umbra. 7674
 Nördliche Dwina. 12045
 Nördliche Hemisphäre. 242–247, 253, 255, 261, 263, 266, 273, 275, 283
 Nördlingen. 9131, 9360, 9500, 15944
 Nördlinger Ries
 → Ries
 Noirmoutier. 2385
 Noisy-le-Roy, Schloss. 3317, 3318
 Noord-Beveland. 5560, 5566
 Noorderwijk, Herrenhaus. 4945
 Nord (Dép.). 2613, 2716–2718
 Nordafrika. 13927, 13949, 13959, 13962–13968, 13970, 13976, 13984, 13986
 Nordafrika, Altertum. 15064
 Nordafrika, 8. Jh. 15080
 Nordafrika, 10. Jh. 15082
 Nordafrika, 11. Jh. 15082, 15084
 Nordafrika, 12. Jh. 15084
 Nordafrika, Reisen und Expeditionen, 18. Jh. 13949
 Nordamerika. 441–446, 448–452, 454, 14266–14303, 14310, 14320, 14333, 14338, 14450, 14543, 14942, 15534, 16444
 Nordamerika, 16. Jh. 401
 Nordamerika, Reisen und Expeditionen, 19. Jh. 14450
 Nordamerika (Ost). 14305–14309, 14311–14319, 14321–14332, 14337, 14407, 14420–14430, 14439–14441, 14445, 14448, 14449, 14451, 14453, 14547, 14550, 14551, 16302, 16303
 Nordamerika (Ost), 16. Jh. 14552
 Nordamerika (Südost). 14544, 14549, 14576–14578, 14580, 14581, 14585, 15548, 16319
 Nordasien
 → Sibirien
 Nordatlantik. 402–404, 407, 429, 430, 432–436, 14332
 Nordbosnien. 12720
 Nordbrabant
 → Brabant
 Nordcarolina
 → North Carolina
 Norddeutschland. 8011, 11266, 11639, 11661
 Nordengland
 → England (Nord)
 Nordeuropa. 11552, 11553, 11584, 11932, 11940, 11952, 11953
 Nordfrankreich. 2181, 2268, 2612, 15641
 Nordgau
 → Oberpfalz
 Nordgriechenland. 13048–13052, 16249
 Nordhausen. 10802
 Nordholland. 5408, 5471–5476, 5478–5481, 15770
 Nordirland. 1793, 1795, 1797, 1804, 1805, 1832, 1839, 1840, 1843, 1846, 1850
 Nordischer Krieg (1655–1660). 15095
 Nordischer Krieg (1655–1660), Fünen. 11694
 Nordischer Krieg (1700–1721). 15095
 Nordischer Krieg (1700–1721), Halden. 11812
 Nordischer Krieg (1700–1721), Peenemünder Schanze. 11548, 16114
 Nordischer Krieg (1700–1721), Rügen. 11406
 Nordischer Krieg (1700–1721), Savonlinna. 12239
 Nordischer Krieg (1700–1721), Stralsund. 11407, 11546, 11548, 11549, 16114
 Nordischer Krieg (1700–1721), Wismar. 10835
 Norditalien. 6327, 6933, 6962, 6967, 6969–6973, 6976–6978, 6981, 6983, 6985, 6986, 6988–6990, 6992–6994, 6996, 6999, 7000, 7006, 7012–7020, 7025–7027, 7204, 7205, 7406, 8104, 8118, 8132, 15811, 15815–15817
 Norditalien, Altertum. 6957, 6958
 Norditalien, Grenzen. 8104
 Nordjütland. 11732, 11733, 11737
 Nordkarolina
 → North Carolina
 Nordkolumbien. 14698, 15564
 Nordkorea. 13636
 Nordnorwegen. 11809
 Nordostafrika. 14092
 Nordostafrika, Reisen und Expeditionen, 18. Jh. 13950
 Nordostalgerien
 → Algerien (Nordost)
 Nordostasien. 441–446, 448–452, 454, 13221, 14942, 15534
 Nordostbrasilien. 15569
 Nordostchina
 → Mandchurei
 Nordostengland
 → England (Nordost)
 Nordosteuropa
 → Ostseeraum
 Nordostfrankreich. 2036, 2180, 2182, 2184, 2185, 2796, 4262, 4297, 4298, 4386, 4390, 4394, 5360, 5502, 8239
 Nordostpassage. 400, 401, 446
 Nordpolargebiet
 → Arktis
 Nordpolarmeer. 401
 Nordrussland. 11935–11937, 11941, 11942, 13347
 Nordschleswig. 11734
 Nordschweden. 11853
 Nordsee. 327, 363, 405, 410
 Nordsee (Süd). 328, 364, 425, 4275, 5389
 Nordserbien. 12720, 12917
 Nordsibirien
 → Sibirien (Nord)
 Nordtunesien. 14005

Nordwestchina. 15307
 Nordwestdeutschland. 5502, 8057, 8108
 Nordwestengland
 → England (Nordwest)
 Nordwestfrankreich. 2035, 2166–2168
 Nordwestpassage. 14320
 Norfolk. 1534–1536
 Noricum. 8189
 Normandie. 2166–2168, 2172, 2254–2283,
 2292, 15656, 15657
 Normandie, Altertum. 2287
 North Carolina. 14414, 14415, 14443, 14446,
 14495–14497, 14499, 14502, 14504, 14511–
 14513, 14521, 14525, 14555, 15547
 North Uist. 1762, 1779
 Northamptonshire. 1562–1564
 Northumberland. 1607, 1608
 Northumbria. 1585
 Northumbria, Mittelalter. 1458, 1459
 Norwegen. 11780–11792, 11794–11796,
 16179
 Norwich. 1890
 Nossen (Amt). 11006, 11007, 16077
 Nottinghamshire. 1572, 1573
 Nova Sofala. 14119
 Nova Zembla
 → Nowaja Semlja
 Novaesium
 → Neuss
 Novara. 7137
 Novaya Zemlya
 → Nowaja Semlja
 Nové Zámky
 → Neuhausel
 Nowaja Semlja. 15422
 Nowgorod (Gouvernement). 12037, 12040,
 12051, 12052
 Nowogródek (Woiwodschaft). 12125, 12135
 Noyon (Bistum). 2586
 Nubien. 13942, 13943, 13948, 13950, 13951,
 14085, 14100, 14107, 14116
 Nürnberg, Franziskanerkirche
 → Nürnberg, Barfüsserkirche
 Nürnberg, Predigerkloster
 → Nürnberg, Dominikanerkloster
 Nürnberg. 9665–9667, 9710–9720, 9736–
 9739, 9742, 9766, 9778, 15972, 16524,
 16525, 16529
 Nürnberg, Adlerstrasse. 9751
 Nürnberg, Albrecht-Dürer-Platz. 9746
 Nürnberg, Albrecht-Dürer-Platz,
 Moritzkapelle. 9820
 Nürnberg, Barfüsserkirche. 9750, 9825, 9833
 Nürnberg, Brücken. 9741, 9749, 9773, 9774
 Nürnberg, Bucher Strasse. 9758, 9759
 Nürnberg, Burg. 9745, 9767
 Nürnberg, Burg, Burgkapelle. 9832
 Nürnberg, Burg, Margarethenkapelle. 9832
 Nürnberg, Burg, Walpurgis-Kapelle. 9835
 Nürnberg, Burgstrasse. 9769
 Nürnberg, Deutschordenskommende,
 Elisabethskapelle. 9829
 Nürnberg, Dominikanerkloster. 9831
 Nürnberg, Ebracher Hof, Kapelle zu den
 11000 Märtyrern. 9822
 Nürnberg, Egidienplatz. 9768
 Nürnberg, Frauenkirche. 9818, 9843
 Nürnberg, Frauentorturm. 9752
 Nürnberg, Friedhöfe. 9757, 9800, 9817
 Nürnberg, Gärten hinter der Veste. 9760
 Nürnberg, Hauptmarkt. 9770

Nürnberg, Heilig-Geist-Kirche. 9836, 9847
 Nürnberg, Insel Schütt. 9753, 9771, 9772
 Nürnberg, Josephsplatz. 9776
 Nürnberg, Kartäuserkloster. 9827
 Nürnberg, Kirchen. 16477
 Nürnberg, Klöster. 16477
 Nürnberg, Königstrasse. 9752
 Nürnberg, Kontumazgarten. 9765
 Nürnberg, Landauersches Zwölfbrüderhaus,
 Allerheiligenkapelle. 9821
 Nürnberg, Laufer Platz. 9754
 Nürnberg, Laufer Tor. 9762
 Nürnberg, Lorenzer Platz, Annakapelle. 9819
 Nürnberg, Maxplatz. 9777
 Nürnberg, Mendelsches Zwölfbrüderhaus,
 Zwölfbotenkapelle. 9822
 Nürnberg, Observatorium. 9744
 Nürnberg, Rathaus. 9740, 9769
 Nürnberg, Rochuskapelle. 9817
 Nürnberg, Sankt Egidien. 9768, 9837, 9839,
 9846
 Nürnberg, Sankt Egidien, Feuer (1696). 9842
 Nürnberg, Sankt Jakob. 9823, 9844
 Nürnberg, Sankt Johannes. 9800
 Nürnberg, Sankt Katharina. 9830
 Nürnberg, Sankt Klara. 9752, 9826
 Nürnberg, Sankt Leonhard. 9803
 Nürnberg, Sankt Lorenz. 9775, 9840, 9841
 Nürnberg, Sankt Martha. 9824
 Nürnberg, Sankt Peter. 9764
 Nürnberg, Sankt Salvator. 9834
 Nürnberg, Sankt Sebald. 9747, 9748, 9838,
 9845
 Nürnberg, Sankt Veit. 9828
 Nürnberg, Spitäl. 9785, 9803
 Nürnberg, Tiergärtnertor. 9743
 Nürnberg, Winklerstrasse. 9748
 Nürnberg, Wöhrd. 9799
 Nürnberg, Wöhrder Wiese. 9763
 Nürnberg (Burggrafschaft). 9645
 Nürnberg-Eibach. 9809
 Nürnberg-Erlenstegen, Sankt Jobst. 9785
 Nürnberg (Region). 9645, 9665–9672, 9676,
 9714, 9756–9759, 9761, 15968, 15969,
 16529, 16544
 Nuevo Chagres (Region). 14759
 Numidien, Altertum. 13974, 13980, 13981
 Nylands län
 → Uusimaa
 Nyon. 6370
 Nysa
 → Neisse
 Nyslott
 → Savonlinna
 Nystad
 → Uusikaupunki

O

Ober-Eschbach
 → Homburg (Höhe)
 Oberalteich. 9202
 Oberalteich, Kloster. 9202
 Oberbarnim (Kreis). 11325
 Oberbayern. 9078, 9089, 9092, 9097–9099,
 15917
 Oberdeutschland
 → Süddeutschland
 Oberdorf (Baselland), Bad. 6483

Oberelsass. 2876, 2886, 2888, 2890, 2893,
 2894, 2896, 2901, 2902, 2931, 2935–2937,
 2939, 2945, 6037
 Oberer See. 14408
 Oberes Donaugebiet. 8111, 9046, 9291,
 12582, 12593, 12596, 12598, 12605, 12606,
 15895, 16227
 Oberfranken
 → Franken
 Oberglogau. 8718, 16162
 Oberguinea. 14030–14033, 14035–14050,
 14052, 16290
 Oberhaus (Grossbritannien)
 → Parlament, Grossbritannien
 Oberhessen. 10007, 10042, 10049
 Oberinntal, Heimatkunde. 8963
 Oberitalien
 → Norditalien
 Oberkärnten. 8893, 8896
 Oberkrain. 8915
 Oberlahnstein. 10155
 Oberlausitz. 8577–8580, 8582–8584, 8590,
 8591, 8594, 8596, 8599, 16165
 Obermarsberg. 10537
 Obernzell. 9138
 Oberösterreich. 8818, 8821, 8823, 8824, 8826,
 8828, 15901
 Oberperu. 15576
 Oberpfalz. 9104–9116, 9119, 9120, 11928,
 15919, 16562
 Oberpfalz, 9. Jh. 9601
 Oberpfalz, 10. Jh. 9601
 Oberpfalz, 11. Jh. 9602
 Oberpfalz, 12. Jh. 9602
 Oberrhein. 2924, 9932, 9950
 Oberrheinebene
 → Oberrheinisches Tiefland
 Oberrheingebiet
 → Oberrheinisches Tiefland
 Oberrheinische Tiefebene
 → Oberrheinisches Tiefland
 Oberrheinischer Reichskreis. 5067, 8308,
 9901, 9951, 9981, 9983, 9985, 9987, 9988,
 15976, 15980, 15992, 15993
 Oberrheinischer Reichskreis (Nord). 9954,
 9955, 9958, 9960, 9962, 9965, 9967, 9969,
 9971, 9973, 9975–9980, 10000, 10046
 Oberrheinischer Reichskreis (Süd). 9964,
 15994
 Oberrheinisches Tiefland. 2913, 2914, 2916–
 2918, 2921, 2924, 5065, 5069, 5070, 8110,
 8240, 9887, 9889, 9890, 9915, 9916, 9918,
 9919, 9921, 9922, 9924, 9925, 9927–9929,
 9931–9935, 9937, 9938, 9940–9944, 9946–
 9948, 9950, 15979
 Oberrheinlande
 → Oberrheinisches Tiefland
 Oberrheintiefland
 → Oberrheinisches Tiefland
 Obersächsischer Reichskreis. 8231, 8296,
 10600, 10894, 10933, 10940, 10942, 11290
 Obersächsischer Reichskreis (Nord). 8298,
 11276–11279, 11282, 11283, 11287–11289,
 11291, 16098
 Obersächsischer Reichskreis (Süd). 10899,
 10902–10915, 10922–10932, 10934–10937,
 10943, 10944, 16063, 16065
 Oberschlesien. 8229, 8646, 8648, 8650, 8652,
 8654, 16149
 Oberschwaben. 9309–9312, 9358
 Oberursel. 10146

- Oberwesel. 5186, 5255
 Observanten, Florenz. 7591
 Ochakov. 12201, 12245–12248, 12580
 Odense. 11771
 Oder (Odergebiet). 8109
 Oder-Spree-Kanal. 12397
 Odernheim. 5208
 Odessa (Bucht). 12154
 Öland. 11862, 11865
 Oels (Fürstentum). 8675, 8689, 8701, 8710
 Oels (Schlesien). 8724
 Oensingen, Neu Bechburg (Schloss). 6553
 Österbotten
 → Pohjanmaa
 Österreich. 8059, 8111, 8292, 8408, 8438, 8733, 8734, 8746, 8747, 8750, 8759, 8760, 8762–8769, 8771, 8773–8817, 8979, 12393, 12562, 15879, 15896–15900, 16449, 16502
 Österreich, Geographie. 16519
 Österreich, Grenzen. 12333, 12558–12560, 12567, 16231
 Österreichisch-Schlesien. 8411, 8535, 8536, 8548
 Österreichische Niederlande
 → Belgien
 Österreichischer Erbfolgekrieg, Belgien. 4394, 9906
 Österreichischer Erbfolgekrieg, Böhmen. 8435, 8558
 Österreichischer Erbfolgekrieg, Breisach. 9528
 Österreichischer Erbfolgekrieg, Dettingen. 8410
 Österreichischer Erbfolgekrieg, Deutschland. 9906
 Österreichischer Erbfolgekrieg, Eger (Tschechoslowakei). 8559
 Österreichischer Erbfolgekrieg, Fontenoy. 1999
 Österreichischer Erbfolgekrieg, Lausitz. 8435
 Österreichischer Erbfolgekrieg, Mähren. 8435
 Österreichischer Erbfolgekrieg, Menen. 4787
 Österreichischer Erbfolgekrieg, Mirandola. 7351
 Österreichischer Erbfolgekrieg, Modena. 7351
 Österreichischer Erbfolgekrieg, Namur. 4837
 Österreichischer Erbfolgekrieg, Neuf-Brisach. 9528
 Österreichischer Erbfolgekrieg, Prag. 8430, 8557, 8559, 8560
 Österreichischer Erbfolgekrieg, Schlesien. 8435, 8625
 Österreichischer Erbfolgekrieg, Tournai. 4830, 4831
 Österreichischer Erbfolgekrieg, Veurne. 4775
 Österreichischer Reichskreis. 8292, 8764, 8768, 8769, 8771, 8773, 8775–8791, 8805–8809, 8817, 15879, 15896–15900
 Östliche Hemisphäre. 211, 212, 215, 218, 221, 223, 225, 227, 285–287, 15066
 Östliche Hemisphäre, Altertum. 15061, 15109, 15111, 15113
 Oettingen. 9361, 15938
 Oettingen (Grafschaft). 9361, 9362, 9654, 9655, 15938
 Ofen (Ungarn)
 → Budapest
 Offenbach (Main). 10274
 Offenburg. 9484
 Oggersheim
 → Ludwigshafen-Oggersheim
 Oise (Dép.). 2613, 2615, 2622
 Old Providence Island
 → Providencia (Kolumbien, Insel)
 Oldenburg (Familie). 11661
 Oldenburg. 10401, 10404, 10405
 Oldenburg (Amt)
 → Oldenburg (Land)
 Oldenburg (Grafschaft)
 → Oldenburg (Land)
 Oldenburg (Grossherzogtum)
 → Oldenburg (Land)
 Oldenburg (Herzogtum)
 → Oldenburg (Land)
 Oldenburg (Land). 8232, 10347, 10348, 10359, 10360, 10369, 10375, 10379, 10380, 10396–10400, 10614, 10615, 16024
 Oldenburg (Niedersachsen)
 → Oldenburg
 Oldenburg (Oldenburg)
 → Oldenburg
 Oldenburg (Oldenburg, Bezirk)
 → Oldenburg (Land)
 Oldenburg (Staat)
 → Oldenburg (Land)
 Oldenburger Land
 → Oldenburg (Land)
 Oldenzaal. 5821, 5971
 Oléron. 2203, 3604, 3606, 3613, 3625, 3626, 3628, 3630, 3632
 Olešnica
 → Oels (Schlesien)
 Olinda (Pernambuco). 14658, 14659
 Olmütz. 8524–8526, 8529, 8531
 Olmütz (Kreis). 8537, 8544, 16138
 Olomouc
 → Olmütz
 Olonez (Gouvernement). 12035
 Olten. 6543
 Oltingen. 6513
 Omaijsaden, Geschichte. 15080
 Omaijsaden, Spanien, 10. Jh. 15082
 Omaijsaden, Spanien, 11. Jh. 15082
 Oman. 13445
 Onrust (Insel)
 → Kapal (Insel)
 Ontariosee. 15541
 Oost-Souburg. 5836, 5974
 Oostburg. 4701
 Oostduinkerke (Region). 4275
 Oostende
 → Ostende
 Oosterhout, Ruine. 4956
 Oostkapelle, Huis Cranesteijn. 5858
 Oostmalle, Schloss. 4911
 Opava
 → Troppau
 Oper, Turin. 7149
 Opole
 → Oppeln
 Opoul-Perillos. 3865
 Oppeln. 8721
 Oppeln (Fürstentum). 8681, 8682, 8703, 8719, 16163
 Oppenheim. 5236, 5271
 Opprebais, Schloss. 4887
 Oradea
 → Grosswardein
 Oradea Mare
 → Grosswardein
 Oran. 14004, 14013, 14014
 Oran (Region). 14004
 Orange (Frankreich). 4185, 4186
 Orange (Principauté)
 → Oranien (Fürstentum)
 Oranien (Familie). 8274
 Oranien (Fürstentum). 4057, 4058, 4066, 4067, 4083, 4091, 4093, 4094, 4109, 4110, 4113–4115, 4117, 4138, 12397, 15707, 16543
 Oranien-Nassau (Familie)
 → Oranien (Familie)
 Oranienburg, Menagerie. 11505
 Oranienburg, Orangerie. 11510
 Oranienburg, Schloss. 11504–11510
 Oranienburg, Schloss, Porzellankabinett. 11511
 Oranienburg, Schloss Favorite. 11512
 Oranje-Nassau (Familie)
 → Oranien (Familie)
 Ordo Cartusienensis
 → Kartäuser
 Ordo Fratrum Minorum
 → Franziskaner
 Ordo Sancti Benedicti
 → Benediktiner
 Ordos. 13637
 Örebro (Län). 11883, 11884
 Orel (Gouvernement). 12056
 Orenburg (Gouvernement). 13314
 Öresund. 488, 11698, 11761–11766, 11879, 15248, 16178
 Orgel, Ulm. 9514
 Orient, Altertum
 → Orient (alter)
 Orient (alter). 12862, 13412, 13419, 13426, 13469, 13470, 14992–14994, 15038–15040, 15045, 15046, 15059, 15061–15063, 15065, 15067–15079, 15092, 15109, 15111, 15113
 Orihuela (Bistum). 15241
 Orio Litta, Gärten und Grünanlagen. 7395
 Orio Litta, Villa d'Orio. 7390–7395
 Orkney-Inseln. 1684, 1782–1785, 15733
 Orleanais. 2302, 2303, 2421, 2451, 2542, 2543, 15661, 15665
 Orléans. 2494–2496, 2519, 2520
 Orléans, Kathedrale. 2496
 Orléans, Stadtentwicklung, Geschichte. 2496
 Orléans (Bistum). 2444, 2445
 Orléans (Généralité). 2426–2429, 2433
 Orléans (Gouvernement). 2422–2426, 2430–2432, 2434, 2450, 2475
 Orléansscher Erbfolgekrieg
 → Pfälzischer Erbfolgekrieg
 Orléansscher Krieg
 → Pfälzischer Erbfolgekrieg
 Ormalingen. 6508
 Ormalingen, Farnsburg (Schloss). 6234, 6482, 6508, 6509
 Ormus
 → Hormus (Insel)
 Ormuz
 → Hormus (Insel)
 Orne (Dép.). 2293, 2296
 Oron (Schloss). 6387
 Orschowa. 13166
 Orşova
 → Orschowa
 Orsoy. 5310, 10497
 Ortelius, Abraham. 16356
 Ortenau. 9532
 Ortenberg (Hessen). 10205
 Ortsfamilienbuch
 → Genealogie

Ortsnamen, Konzil. 15057
 Ortssippenbuch
 → Genealogie
 Orvieto. 7672
 Orvieto (Region). 7619, 7622, 7625
 Oschatz. 11157
 Oschatz (Amt). 11006, 11007, 16077
 Ösel
 → Saaremaa
 Osmanisches Reich
 → Türkei
 Osnabrück, Friede (1648)
 → Westfälischer Friede
 Osnabrück. 10424–10426, 10430, 10511,
 10551–10553
 Osnabrück (Hochstift). 10373, 10406–10408,
 10419, 10420, 10423–10430, 16016
 Ostafrika. 14120, 14129, 14132, 14141,
 15429, 16292
 Ostasien. 13496–13498, 13500, 13502, 13648,
 13649
 Ostböhmen. 8475
 Ostbrasilien. 15570
 Ostende. 4248, 4249, 4252, 4705, 4706, 4723,
 4789–4791, 15138, 15215
 Ostende (Region). 4334
 Ostengland
 → England (Ost)
 Ostenscher Kreis. 11396
 Östergötland. 11862, 11863
 Osteuropa. 11930–11934, 11940, 11943–
 11953, 11955–11957, 11963, 11967, 11989,
 11996, 12000–12023, 12034, 12041, 12043,
 12044, 12275, 12360, 16194–16196
 Ostflandern
 → Flandern
 Ostfrankreich. 2795
 Ostfriesland. 5684, 5685, 8232, 10347, 10348,
 10359, 10360, 10369, 10373, 10375, 10377–
 10390, 10614, 10615, 16023
 Ostia. 7664
 Ostindische Compagnie, niederländische.
 13760–13762, 15347
 Ostmitteleuropa. 12347, 12571
 Ostpreussen. 12298, 12302, 12401–12404,
 12406–12429, 12431–12437, 12440–12449,
 12452, 12455, 12473, 12571, 16209–16211,
 16213, 16214, 16216
 Ostrov. 8497, 8498
 Ostschweiz. 8979
 Ostsee. 333, 361, 485–488, 11380
 Ostseegebiet
 → Ostseeraum
 Ostseeländer
 → Ostseeraum
 Ostseeraum. 12256, 12257, 12284
 Ostsibirien
 → Sibirien (Ost)
 Ostsibirische See. 388
 Ostturkestan. 13678, 15309
 Osuna. 1125
 Oswego, Fort Ontario. 14541
 Otranto (Region)
 → Terra d'Otranto
 Otterberg. 5196
 Ottignies, Schloss. 5031
 Ottmarsheim. 3526
 Otto (Deutsches Reich, Kaiser, 1). 8199,
 15121, 15889
 Otto (der Grosse)
 → Otto (Deutsches Reich, Kaiser, 1)

Ottomanisches Reich
 → Türkei
 Ottweiler. 5215
 Oudenaarde. 4708, 4722, 4792, 4793
 Oudenaarde (Region). 4340, 15232
 Oudewater. 5740, 5793, 5811
 Ouidah, Festung. 15487–15489
 Ouidah (Region). 15486
 Overijssel. 5408, 5589–5591, 5593, 5630–
 5645, 15767
 Oviedo. 958, 959
 Oxford. 1502, 1884, 1892, 1907
 Oxford, Bodleian Library. 1907
 Oxford, Universität. 1907
 Oxfordshire. 1549–1551
 Ozean
 → Meer
 Ozeanien. 14927, 14932–14941, 14949
 Ozeanien, Reisen und Expeditionen. 14931–
 14935

P

Paderborn. 10438, 10554, 10555
 Paderborn, Neuhaus (Schloss). 10699
 Paderborn (Hochstift). 8254, 10063, 10361,
 10362, 10434–10443, 16017
 Padova
 → Padua
 Padua. 7437, 7483, 7484
 Padua, Observatorium. 69
 Padua (Region). 7422, 7427–7429, 7431,
 7434, 7435, 7437, 7439, 15839, 15849
 Palästina. 14951, 14960, 14968, 15002,
 15005–15007, 16278
 Palästina, Altertum. 14952–14959, 14961–
 14967, 14969–14991, 14995–15001, 15003,
 15004, 15007, 15008, 15010, 15037, 15040,
 16277, 16279, 16280
 Palästina, 11. Jh. v. Chr. 14992, 15067
 Palästina, 10. Jh. v. Chr. 14992, 15067
 Palästina, 1. Jh. v. Chr. 14994, 15052, 15069
 Le Palais. 2251–2253, 2480
 Palamós. 1214, 1216
 Palamós (Region). 1215
 Palast, Bali. 15399
 Palencia (Provinz). 948
 Palermo. 7834, 7835, 7864, 7874, 7882
 Palmanova. 7489, 7490
 Palmen. 15033
 Panama. 14672, 14684–14688, 14694, 14696,
 15554, 15563
 Panama (Isthmus). 14591, 14696, 15554
 Panex, Salzbergbau. 6393
 Panisas. Pass. 3873
 Panorama, Alpen. 6162
 Pápa. 12827
 Pappenheim. 9366, 15939
 Pappenheim (Grafenschaft). 9366, 9367, 9654,
 9655, 15939
 Papst. 15296
 Papstwahl. 7645
 Paradies. 15045, 15046
 Paraguay. 14700, 14717–14723, 15580
 Paraguaygebiet. 14655
 Paraiba. 14667
 Paramaribo. 14683
 Parenzo
 → Poreč

Paris, Ile Notre-Dame
 → Paris, Ile Saint-Louis
 Paris, Les Invalides
 → Paris, Hôtel des Invalides
 Paris, Kathedrale
 → Paris, Notre-Dame
 Paris, Rathaus
 → Paris, Hôtel de Ville
 Paris. 2597, 3060, 3067, 3075–3106, 3136,
 15678–15680
 Paris, Geschichte. 3085
 Paris, Altertum. 3061, 3062, 3068, 3069
 Paris, Mittelalter. 3062, 3069
 Paris, 12. Jh. 3064, 3070
 Paris, 13. Jh. 3063, 3071
 Paris, 14. Jh. 3065, 3072
 Paris, 15. Jh. 3073
 Paris, 16. Jh. 3066, 3073, 3074
 Paris, 17. Jh. 3066, 3074
 Paris, 18. Jh. 3067, 3075
 Paris, Arc de Triomphe (Place de la Nation).
 3110, 3158
 Paris, Assomption. 3157
 Paris, Bastille. 3156
 Paris, Bois de Boulogne. 3262
 Paris, Brücken. 3115, 3147, 3148, 3150
 Paris, Brunnen. 3116
 Paris, Conférence (Stadttor). 3155
 Paris, Ecole militaire. 3093, 3127, 3128, 3161
 Paris, Friedensvertrag (1783). 14293, 14338
 Paris, Gärten und Grünanlagen. 3162
 Paris, Hôtel de Lassay. 3162, 3164
 Paris, Hôtel de Ville. 3130, 3144
 Paris, Hôtel des Invalides. 3117–3124, 3160
 Paris, Ile Louviers. 3151
 Paris, Ile Saint-Louis. 3149, 3151
 Paris, Invalidendom. 3118, 3125, 3126, 3159
 Paris, Louvre. 3107, 3108, 3137
 Paris, Notre-Dame. 3131, 3152
 Paris, Observatorium. 70, 3113, 3114
 Paris, Palais-Bourbon. 3162, 3163, 3165
 Paris, Palais du Luxembourg. 3135
 Paris, Palais Royal. 3138
 Paris, Plätze. 3109, 3111, 3129, 3139, 3140
 Paris, Saint-Antoine (Stadttor). 3156
 Paris, Saint-Bernard (Stadttor). 3149, 3150
 Paris, Saint-Denis (Stadttor). 3154
 Paris, Saint-Honoré (Stadttor). 3157
 Paris, Saint-Martin (Stadttor). 3153
 Paris, Samaritaine. 3115
 Paris, Sorbonne (Kirche). 3145
 Paris, Tuilerien. 3133, 3134, 3141–3143
 Paris, Val-de-Grâce. 3132, 3146
 Paris (Bistum). 2578, 2587
 Paris (Dép.). 2016, 2025, 2609, 2614, 2616–
 2619
 Paris (Election). 2578, 2588, 2594
 Paris (Généralité). 2536–2538
 Paris (Prévôté). 2578, 2592–2594
 Paris (Region). 2161, 2587, 2589–2591, 2595–
 2610, 2743, 2758, 2759, 3077, 3084, 15647,
 15648
 Paris (Vicomté). 2592, 2593
 Pariser Becken. 2119
 Parkstein. 9155
 Parlament, Grossbritannien. 1387, 1414
 Parlament, Irland. 1392, 1816
 Parlament, Paris. 3112
 Parlament, Schottland. 1391
 Parma. 7196, 7200, 15834

- Parma (Herzogtum). 6966, 6968, 6974, 6980, 6982, 6987, 6995, 7190–7199, 7217–7220, 7222, 7223, 7235, 7236, 7239, 7272, 7319, 7320, 15831–15834
- Parma (Herzogtum), Grenzen. 7202
- Parma (Region). 7203
- Parma und Piacenza (Herzogtum)
→ Parma (Herzogtum)
- La Part-Dieu, Kartause. 6408
- Parther. 13469, 13470, 14994, 15069, 15079
- Pas-de-Calais (Dép.). 2613, 2615, 2703
- Pas-en-Artois (Gouvernement). 3346
- Passarowitz, Friede (1718). 12720, 15090
- Passau. 9248, 9249
- Passau (Hochstift). 9237
- Passspiel. 9211
- Patagonien. 235, 14740, 15585
- Patmos. 13117
- Patriarchat (Kirche), Geschichte. 15055
- Patrimonium Petri
→ Kirchenstaat
- Paul (Russland, Zar, 1), Jagd. 9444
- Paulus (Apostel), Reisen. 15003, 15050–15052
- Pavia. 7340, 15174
- Pays de Gex. 3987
- Pays reconquis
→ Calaisis
- Pazifik. 376, 393, 397, 444, 447–449, 451, 454, 14608, 14929–14931, 14936–14942, 14949
- Pazifik, 18. Jh. 441, 442
- Pazifik, Reisen und Expeditionen. 441–445, 450–452, 14931, 14937, 14939, 14941, 15534
- Pazifik, Reisen und Expeditionen, 18. Jh. 14252, 14950
- Pazifikküste (Australien). 14943
- Pazifikküste (Südamerika), Reisen und Expeditionen, 18. Jh. 14736
- Pazifische Inseln
→ Pazifik
- Pazifischer Ozean
→ Pazifik
- Pe Kiang
→ Bei Jiang
- Peak Adam
→ Adam's Peak
- Pechili
→ Hopeh
- Peeblesshire. 1733
- Peel. 4279, 4337, 4692
- Peenemünde (Region). 11548, 16114
- Pegnitztal, Hallerwiese. 9756
- Peh Kiang
→ Bei Jiang
- Pei Chiang
→ Bei Jiang
- Pei-chih-li
→ Hopeh
- Pei Kiang
→ Bei Jiang
- Peking. 13651–13653, 15327, 15328
- Peking, Baohedian. 15329
- Peking, Himmelstempel. 13656
- Peking, Konfuzius-Tempel. 13655
- Peking, Taihedian. 15330
- Peking, Tempel der Erde. 13657
- Peking, Ti Wang Miao. 13654
- Peloponnes. 13063, 13068–13092, 16251
- Peloponnes, Altertum. 13084, 13085, 16251
- Pembrokeshire. 1625, 1630
- Penig. 11148, 11229
- Pennsylvania. 14412, 14436–14438, 14444, 14447, 14470, 14487–14489, 15543
- Peñón de Vélez de la Gomera. 13987–13989, 14008
- Pensacola. 14565
- Pensacola Bay. 14565
- Perche. 2273, 2275, 2304, 2305, 2308–2312, 2319, 2321, 2322, 2327, 2442, 2443, 15662, 15663
- Périgord. 3669, 3671, 3673, 3683, 3689, 3690, 3695, 3696
- Périgueux (Bistum). 3696
- Perk, Schloss. 4996
- Perlfussdelta. 15319
- Pernambuco. 14665
- Pernes. 3329
- Pernes (Gouvernement). 2713
- Perpignan. 3750, 3874, 3876, 3877, 3879, 3906
- Perpignan, Zitadelle. 3879
- Perpignan (Bistum). 3746
- Perpignan (Region). 3750, 3875
- Persien
→ Iran
- Persischer Golf. 13446, 13476, 13477, 15430
- Perth Amboy. 14475, 14539
- Perthus, Pass. 3873
- Peru. 14700–14705, 14707–14709, 14711, 15575
- Perugia. 7673
- Perugia (Region). 7618, 7621, 7624
- Pesaro. 7678
- Pest (Stadt)
→ Budapest
- Peter (der Grosse)
→ Peter (Russland, Zar, 1)
- Peter (Russland, Zar, 1). 12251
- Peterkirche
→ Rom, Peterskirche
- Petersburg
→ Sankt Petersburg
- Petersdom
→ Rom, Peterskirche
- Petershagen (Weser). 10508
- Peterstal, Sauerbrunnen. 9432
- Petit-Goâve. 14844
- Petit-Goâve, Hafen. 14844
- Petit-Roeulx-les-Nivelles, Schloss. 5034
- Petraia (Florenz, Villa)
→ Florenz, Castello
- Petrinja. 12826
- Petrograd
→ Sankt Petersburg
- Petrokrepost' (Region). 12067–12070
- Petrus (Apostel), Reisen. 15052
- Petschoragebiet. 12032
- Pézenas. 3857, 3860
- Pézenas (Region). 3815
- Pfäfers, Bad. 6297, 6758, 6759, 6761–6764
- Pfäfers, Bad, Wasserleitung. 6760
- Pfäfers (Region). 6297, 6758
- Pfälzischer Erbfolgekrieg, Belgien. 16475
- Pfälzischer Erbfolgekrieg, Bonn. 5278, 5279
- Pfälzischer Erbfolgekrieg, Casale Monferrato. 7136
- Pfälzischer Erbfolgekrieg, Charleroi. 4742
- Pfälzischer Erbfolgekrieg, Flandern. 4459
- Pfälzischer Erbfolgekrieg, Huy. 4756
- Pfälzischer Erbfolgekrieg, Luxemburg (Stadt). 4842, 4843
- Pfälzischer Erbfolgekrieg, Mainz. 5274, 5275
- Pfälzischer Erbfolgekrieg, Mons. 4743
- Pfälzischer Erbfolgekrieg, Namur. 4834
- Pfälzischer Erbfolgekrieg, Oberrheinisches Tiefland. 2914
- Pfälzischer Erbfolgekrieg, Philippsburg. 10312
- Pfälzischer Erbfolgekrieg, Ratzeburg. 10712, 10714
- Pfälzischer Erbfolgekrieg, Rheinfels. 5276, 5277
- Pfälzischer Erbfolgekrieg, Les Sables-d'Olonne. 3627
- Pfälzischer Erbfolgekrieg, Saint-Martin-de-Ré. 3627
- Pfaffenhofen (Ilm). 9191
- Pfalz. 5060, 5071–5101, 8110, 9057, 9586, 9589, 10008, 10009, 10025, 10026, 11928, 15990, 16569
- Pfalz-Neuburg. 9104, 9121
- Pfalz-Sulzbach. 9104, 9122
- Pfalz-Veldenz. 5083, 5084, 5087
- Pfalz-Zweibrücken. 2849, 2911, 2912, 5080
- Pfalz-Zweibrücken-Simmern. 5083, 5084, 5087
- Pfalzel. 5184, 5226
- Pfeddersheim. 5240
- Pfefferküste. 15444, 15452
- Pfeffingen, Schloss. 3584
- Pforta
→ Schulpforte
- Pforte (Ort)
→ Schulpforte
- Pforzheim. 9417
- Pfungen, Schloss. 6667
- Phalsbourg. 3535
- Philadelphia. 14531, 14534, 14535, 16307
- Philadelphia, State House. 14535, 16307
- Philadelphia (Region). 14490, 14534, 14535, 16307, 16308
- Philipp (Spanien, König, 5). 15179, 15180
- Philipp (Spanien, König, 5), Reisen. 15181, 15182
- Philippeville. 3396, 3397, 4838
- Philippeville (Region). 4296, 4321
- Philippine. 4699
- Philippinen. 875, 13743, 13745–13747, 15401, 15405, 15406, 16274
- Philippborn. 5212
- Philippsburg. 10310–10319
- Philippsburg (Region). 10029, 10315–10319
- Philippsburg (Sint Maarten). 14915
- Phipps, Constantine John. 406
- Phlegräische Felder. 7792
- Phönizien. 13422, 13423
- Phönizien, Altertum. 13418
- Physische Geographie. 209, 277, 300, 313, 314, 16471, 16472
- Physische Geographie, Afrika. 279, 280, 2118
- Physische Geographie, Amerika. 279, 281, 2117, 2118
- Physische Geographie, Antarktis. 281, 2117
- Physische Geographie, Arktis. 2117
- Physische Geographie, Asien. 280, 2117
- Physische Geographie, Atlantik. 279, 2118
- Physische Geographie, Campania. 7742
- Physische Geographie, Europa. 279, 2118
- Physische Geographie, Frankreich. 2112, 2113, 2120, 2125–2128
- Physische Geographie, Grossbritannien. 1381

- Physische Geographie, Indischer Ozean. 280, 2117
 Physische Geographie, Irland. 1381
 Physische Geographie, Kaspisches Meer. 2116
 Physische Geographie, Kaspisches Meer-Gebiet. 2116
 Physische Geographie, Mittelmeer. 2116
 Physische Geographie, Mittelmeerraum. 2116
 Physische Geographie, Pariser Becken. 2119
 Physische Geographie, Pazifik. 281, 2117
 Physische Geographie, Piemont. 7053
 Physische Geographie, Portugal. 877
 Physische Geographie, Rom (Region). 7659
 Physische Geographie, Savoyen. 7053
 Physische Geographie, Schweden. 11845
 Physische Geographie, Seine (Seinegebiet). 2114
 Physische Geographie, Skandinavien. 11845
 Physische Geographie, Spanien. 877
 Physische Geographie, Südostasien. 281
 Physische Geographie, Totes Meer. 2116
 Piacenza. 7196, 7201, 15176, 15834
 Piacenza (Herzogtum)
 → Parma (Herzogtum)
 Piasten (Familie). 8278, 8280
 Picardie. 2169–2171, 2173, 2627–2652, 2654, 2659, 2679, 2685, 4219, 15653, 15655
 Pico de Teide. 14152, 15513
 Piemont. 2179, 4028, 4029, 4051, 4053, 6965, 6978, 6979, 6982, 7022–7024, 7030–7050, 7057, 7065–7067, 7069–7072, 7074–7083, 7088, 7090, 7092, 7094–7103, 7114, 7115, 7162–7164, 7179, 15818, 15823, 15824, 16489, 16490, 16556
 Piétrebais, Schloss. 4885
 Pillau. 12500, 15253
 Pillnitz, Schloss. 11257, 11263
 Pilsen. 8575
 Pilsen (Kreis). 8492, 8506, 16129
 Pinerolo. 7123
 Piombino. 7552
 Piombino (Region). 7552
 Pirna. 11155, 11158
 Pirna, Schloss. 11158
 Pirna, Sonnenstein (Festung). 11258
 Pirna (Amt). 11011
 Pirna (Region). 11141
 Pisa. 7548
 Pisa, Observatorium. 69
 Pisa, Schiefer Turm. 7548
 Pissevache, Cascade. 6209, 15802
 Piuro. 7346–7348
 Piuro, Bergsturz. 7346–7348
 Pizzighettone. 7336
 Placentia (Neufundland, Reede). 14394
 Placentia (Neufundland, Region). 14394
 Planet. 1, 32, 15601, 16507
 Planetenbahn. 43
 Planetensystem
 → Sonnensystem
 Plauen. 10829, 11178
 Pless (Herrschaft). 8704
 Plesse (Schloss). 10196
 Plessis, Armand-Jean de Richelieu du
 → Richelieu, Armand-Jean de
 Pleystein. 9156
 Plintenburg
 → Visegrád
 Plittersdorf (Bonn)
 → Bonn
 Plock (Woiwodschaft). 12475, 12478
 Plön. 10869
 Plurs
 → Piuro
 Plymouth. 1487, 1871, 1900
 Plymouth, Befestigung. 1900
 Plymouth, Leuchtturm. 1871
 Plymouth Sound. 1900
 Plzeň
 → Pilsen
 Po (Pogebiet). 7000, 7006, 7012–7020, 7266, 15817
 Podelta. 7438
 Podlchien. 12472
 Podlchien (Woiwodschaft). 12135, 12485
 Podolien. 12149, 12154, 12159, 12344, 16201
 Podolien (Woiwodschaft). 12155, 12162, 12939
 Pöttmes. 9194
 Pohjanmaa. 11906
 Point de Galle
 → Galle (Sri Lanka)
 Pointe-à-Pitre (Region). 14889
 Poitiers. 2497, 2523
 Poitiers (Bistum). 2369, 2370
 Poitiers (Généralité). 15697
 Poitiers (Gouvernement). 2382
 Poitou. 2199, 2356–2366, 2371–2376, 15697, 16541
 Poitou (Capitainerie garde-côte). 2194
 Polder, Waterland (Niederlande). 5482, 5483
 Polen. 8278, 8613, 11957, 12252–12307, 12309–12338, 12343, 12347, 12348, 12350–12360, 12362, 12464–12469, 12473, 12553, 12555, 12568, 12571, 16208, 16218
 Polen, Altertum. 12308, 12340
 Polen, 18. Jh. 12346
 Polen, 19. Jh. 12346
 Polen, Grenzen. 12034
 Polesine. 7430, 7432–7435, 7437, 7438, 7440, 15839, 15848
 Politische Geographie. 208
 Politische Teilung
 → Teilung (Polit.)
 Politisches System. 191
 Polnà. 8524–8526, 8571
 Polnisch-schwedischer Krieg (1655–1660)
 → Nordischer Krieg (1655–1660)
 Polnischer Erbfolgekrieg, Bruchsal (Region). 9350, 9351, 15946
 Polnischer Erbfolgekrieg, Colorno. 7203
 Polnischer Erbfolgekrieg, Danzig. 12495, 16217
 Polnischer Erbfolgekrieg, Hunsrück. 5068
 Polnischer Erbfolgekrieg, Lombardei. 7027
 Polnischer Erbfolgekrieg, Mailand (Herzogtum). 7332, 7339, 15874, 15875
 Polnischer Erbfolgekrieg, Mantua (Herzogtum). 7272, 15833
 Polnischer Erbfolgekrieg, Mirandola. 7352
 Polnischer Erbfolgekrieg, Mittleres Moselgebiet. 5068
 Polnischer Erbfolgekrieg, Modena (Herzogtum). 7272, 15833
 Polnischer Erbfolgekrieg, Norditalien. 7027
 Polnischer Erbfolgekrieg, Oberrheinisches Tiefland. 9942, 9946
 Polnischer Erbfolgekrieg, Parma. 7203
 Polnischer Erbfolgekrieg, Parma (Herzogtum). 7272, 15833
 Polnischer Erbfolgekrieg, Philippsburg. 9942, 10029, 10316, 10317, 10319
 Polozk (Woiwodschaft). 12124, 12133
 Poltava (Region). 15243
 Pommerellen. 12438, 12439
 Pommern. 8056, 8298, 11265, 11267–11285, 11287–11289, 11291, 11357–11387, 16098, 16101–16103
 Pommersfelden, Gärten und Grünanlagen. 9855–9857, 16437
 Pommersfelden, Weissenstein (Schloss). 9606, 9607, 9848, 9855–9860, 9864, 9866, 16437
 Pommersfelden, Weissenstein (Schloss), Grosse Galerie. 9871, 9872
 Pommersfelden, Weissenstein (Schloss), Kaskade. 9860
 Pommersfelden, Weissenstein (Schloss), Marmorsaal. 9869, 9870
 Pommersfelden, Weissenstein (Schloss), Marstall. 9861
 Pommersfelden, Weissenstein (Schloss), Sala Terrena. 9867, 9868
 Pommersfelden, Weissenstein (Schloss), Spiegelkabinett. 9873, 9874
 Pommersfelden, Weissenstein (Schloss), Treppenhaus. 9862, 9865
 Pommersfelden, Weissenstein (Schloss), Vestibül. 9863
 Pondicherry. 15370
 Pondichéry
 → Pondicherry
 Ponferrada (Region). 947
 Pont-du-Gard. 3924, 3925, 4214
 Pont-Saint-Esprit. 3925, 4152, 4153, 4212, 4213
 Pont-Saint-Esprit (Region). 3933
 Ponthieu. 2657, 2662
 Poreč. 13179
 Porrentruy. 3581
 Port Antonio, Hafen. 14822
 Port Antonio (Region). 14822
 Port-au-Prince. 14837
 Port-au-Prince, Hafen. 14837
 Port-de-Paix. 14839
 Port Louis. 2247, 2480
 Port Louis (Falklandinseln). 14742
 Port Louis (Falklandinseln, Region). 14742
 Port Louis (Mauritius), Hafen. 14175
 Port Louis (Region). 2231
 Port Royal (Jamaika), Hafen. 14822, 14827–14829
 Port Royal Sound. 14519, 14520
 Port-Vendres. 3871
 Portbail (Capitainerie garde-côte). 2194
 Porto Azzurro. 7551
 Porto Azzurro (Region). 7551
 Porto Longone
 → Porto Azzurro
 Porto Santo (Insel). 15510
 Porto-Vecchio, Hafen. 7973, 7975
 Porto-Vecchio (Region). 7966, 7973, 7975
 Portobelo. 14748, 16317
 Portobelo, Hafen. 14747, 14755, 16316
 Portobelo, Schlacht. 14747, 14748, 16316, 16317
 Portsmouth. 1870
 Portugal. 677–687, 690–710, 713–717, 720, 723–730, 733, 734, 769, 774–776, 779, 783, 784, 786, 790–796, 798–803, 807, 809–812, 814, 816, 817, 819–822, 825–831, 833, 834, 836–839, 842, 843, 852–855, 860, 866, 871, 15619–15622, 15630, 16332–16334, 16337, 16338, 16510

- Portugal, Geschichte. 790, 872
 Portugal, Altertum. 857–867
 Portugal (Nord). 688, 711, 718, 848
 Portugal (Süd). 689, 712, 719, 850, 892
 Posen. 12502
 Posen (Kammerdepartement). 12490
 Posen (Woiwodschaft). 12474, 12476, 12482–12484
 Postroute, Aargau. 6167
 Postroute, Bayern. 9060
 Postroute, Belgien. 4247, 5423
 Postroute, Belgien, Wien. 8735, 8736
 Postroute, Bern (Kanton). 6166, 6167
 Postroute, Brandenburg. 12391, 12392
 Postroute, Champagne. 2768
 Postroute, Deutschland. 8070, 8126, 8137–8152, 8154–8160
 Postroute, England. 1428, 1438, 15718
 Postroute, Franken. 9604
 Postroute, Frankreich. 2090, 2092–2106, 2111, 2134, 15645
 Postroute, Galizien (Osteuropa). 12676
 Postroute, Genf (Kanton). 6166
 Postroute, Grossbritannien. 1378
 Postroute, Hannover (Kurfürstentum). 10611
 Postroute, Irland. 1378
 Postroute, Italien. 6937, 6938, 8148
 Postroute, Krim. 12205
 Postroute, Kroatien. 12676
 Postroute, Luxemburg. 5423
 Postroute, Mähren. 12676
 Postroute, Mailand (Herzogtum). 8735, 8736
 Postroute, Mitteleuropa. 8137–8142, 8145, 8147–8149, 8151, 8154, 8157–8159
 Postroute, Netzedistrikt. 12436
 Postroute, Niederlande. 5423
 Postroute, Norditalien. 2091
 Postroute, Österreich. 8735–8737
 Postroute, Ostfrankreich. 2091
 Postroute, Ostpreussen. 12436
 Postroute, Paris, Neapel. 2091
 Postroute, Paris, Wien. 2091
 Postroute, Paris (Region). 2102, 2103
 Postroute, Portugal. 870, 871
 Postroute, Posen (Kammerdepartement). 12490
 Postroute, Preussen. 12390–12392
 Postroute, Sachsen (Kurfürstentum). 10914, 10916–10920, 16064
 Postroute, Schlesien. 8638
 Postroute, Schwäbischer Reichskreis. 9296, 15935, 15945
 Postroute, Schweiz. 6152
 Postroute, Slawonien. 12676
 Postroute, Spanien. 870, 871
 Postroute, Süddeutschland. 2091, 8735, 8736
 Postroute, Ungarn. 8735–8737, 12674, 12676, 12711–12716
 Postroute, Waadt. 6166
 Postroute, Wales. 1428, 1438, 15718
 Postroute, Westpreussen. 12436
 Postroute, Zürich (Kanton). 6167
 Potosi. 14761
 Potsdam. 11351, 11408, 11428–11431, 11434
 Potsdam, Alter Markt. 11481
 Potsdam, Gärten und Grünanlagen. 11487, 11496
 Potsdam, Marstall. 11482
 Potsdam, Orangerie. 11486
 Potsdam, Sanssouci. 11487
 Potsdam, Sanssouci, Bildergalerie. 11497
 Potsdam, Sanssouci, Chinesisches Teehaus. 11502
 Potsdam, Sanssouci, Communs. 11489, 11494, 11495
 Potsdam, Sanssouci, Kolonnade. 11500
 Potsdam, Sanssouci, Neptungrotte. 11503
 Potsdam, Sanssouci, Neues Palais. 11488–11493
 Potsdam, Sanssouci, Ruinenberg. 11501
 Potsdam, Sanssouci, Schloss. 11496, 11498, 11499
 Potsdam, Schlösser. 11428
 Potsdam, Stadtschloss. 11479, 11480, 11482–11485
 Potsdam (Region). 11351, 11352, 11355, 11431, 11433
 Poznań
 → Posen
 Pozzuoli. 7809, 7810
 Pozzuoli (Bucht). 7792
 Pozzuoli (Region). 7792
 Pozzuoli (Region), Altertum. 7791, 7796
 Prachin (Kreis). 8491, 8492, 8505, 16128
 Prättigau. 6337
 Prag, Hradschin
 → Prag, Burg
 Prag. 8430, 8457, 8483, 8553–8557, 8559–8566, 15251, 15252
 Prag, Burg. 8457, 8554
 Prag (Region). 8508, 8509, 16121
 Praha
 → Prag
 Praia. 14860
 Praia (Region). 14860, 15516
 Prats de Mollo la Preste. 1225
 Pratteln. 6466, 6467
 Pratteln, Maienfels. 6457
 Pratteln, Neu Schauenburg (Bad). 6532
 Prausnitz. 8719, 16163
 Prerau (Kreis). 8541, 16139
 Pressburg
 → Bratislava
 Pretzsch (Amt). 10996, 10997, 11004, 16075
 Preussen. 11599, 12319, 12324, 12338, 12387–12397, 12405, 16208, 16465, 16581
 Preussen, 18. Jh. 12398–12400
 Preussen, Demarkationslinie. 8212, 8407
 Preussen, Grenzen. 12333
 Preussen, Neuenburg (Kanton). 15230
 Prignitz. 11310, 11312, 11313, 11317–11319, 11333
 Prince Edward Island. 14351, 14396
 Prince Rupert Bay. 14895
 Principato citra. 7745–7748
 Principato ultra. 7749–7752
 Privas. 4156
 Privas (Region). 3934
 Projektion, Kartographie
 → Kartenprojektion
 Propontis
 → Marmarameer
 Protestantismus, Schlesien. 8664
 Provence. 2179, 4057, 4058, 4081, 4083–4112, 4122, 4128, 4135, 7032, 15706, 16542
 Providencia (Kolumbien, Insel). 14918
 Pruntrut
 → Porrentruy
 Prusice
 → Prausnitz
 Przemysł. 12534
 Pskov (Gouvernement). 12053, 12054, 16200
 Ptolemäer. 14993, 15068
 Puerto Rico. 14796–14798, 14800, 14845, 14852
 Puglia
 → Apulien
 Puigcerda. 1138, 1225
 Pulau Damar-besar
 → Damar-besar (Insel)
 Pulau Kapal
 → Kapal (Insel)
 Pulicat, Festung. 15371
 Pulle, Crabbelschhof (Schloss). 4897
 Punischer Krieg (2.)
 → Punischer Krieg (218–201)
 Punischer Krieg (218–201). 15093, 15097
 Purmer (Polder). 5482–5484
 Purmerend. 5739, 5972
 Puschendorf. 9811
 Pustertal. 8965
 Puteoli
 → Pozzuoli
 Le Puy (Bistum). 3944
 Le Puy-de-Dôme. 3946, 3948
 Puymaure. 4169
 Puymaure (Region). 4076
 Pyrenäen. 906–908
 Pyrenäenfrieden. 3744, 3892–3896
 Pyrenäenhalbinsel
 → Portugal
 Pyrenäenhalbinsel
 → Spanien
 Pyrénées-Atlantiques (Dép.). 3688, 3745
 Pyrénées-Orientales (Dép.). 3751, 3752
 Pyritz (Kreis). 11395
 Pymont. 10292, 10448
 Pymont (Grafschaft). 10448
- Q**
- Qinghai
 → Tsinghai
 Quadrapelallianz (London, 1718), Milazzo. 7884
 Quebec. 14359, 14399–14402, 15544
 Quebec (Provinz). 14359
 Quebec (Region). 14402
 Quedlinburg. 11189
 Quedlinburg (Fürstabtei). 10733–10741, 16039
 Quemoy (Insel). 15315
 Quercy. 3680, 3683, 3689, 3697–3702, 3782
 Querfurt. 11190
 Le Quesnoy. 3449, 3450
 Quiers
 → Cadaqués
 Quillebeuf (Capitainerie garde-côte). 2194
 Quilon. 15365
 Quirieu. 4172
 Quirieu (Region). 4075
 Quito. 14757, 15578
 Quito (Provinz). 14710, 15574, 15584
- R**
- Raab. 12698, 12830
 Racibórz
 → Ratibor
 Rackonitz (Kreis). 8495, 16132
 Radeberg (Amt). 11010
 Radja-Ampat-Inseln. 14944

- Radnor. 1622, 1627
 Räter
 → Rätien
 Raetia
 → Rätien
 Rätien. 8189
 Ragusa
 → Dubrovnik
 Rain (Lech). 9193
 Le Raincy, Schloss. 3325
 Rakonitz (Kreis). 8507
 Ramey, Schloss. 4944
 Ramillies-Offus (Region). 15214
 Rangau, Mittelalter. 9603
 Ranst, Doggenhout (Schloss). 4896
 Ranst, Zevenbergen (Schloss). 4948
 Rapperswil. 6768, 6771, 6772
 Raritätenkabinett
 → Wunderkammer
 Raritan Bay. 14539
 Rathenow. 11534
 Ratibor. 8718, 16162
 Ratibor (Fürstentum). 8683, 8704
 Ratzeburg. 10711, 10712, 10714
 Ratzeburg (Fürstentum). 10820, 10842
 Raucourt (Region). 2771, 2772
 Rauschenberg. 10179
 Ravensberg (Westfalen, Grafschaft). 10365, 10366, 10389, 10444, 10445, 10473, 10474
 Ravensburg. 9501
 Ravenstein (Nordbrabant). 5761
 Ravenstein (Nordbrabant), Schloss. 5042
 Ravenstein (Nordbrabant, Region). 10455, 10457, 10458
 Rawa (Woiwodschaft). 12475, 12477
 Ré. 2203, 3604, 3606, 3613, 3625–3629, 3631
 Reading. 1503
 Réalmont. 3863
 Réalmont (Region). 3816
 Rébus, Festung. 3349, 3351, 3385
 Rébus (Gouvernement). 3347
 Rébus (Region). 3385
 Recklinghausen. 10523
 Rees. 10557
 Rees (Region). 15265
 Regenbogen. 6340
 Regensberg (Zürich). 6654, 6656
 Regensberg (Zürich), Schloss. 6654
 Regensburg. 9131, 9250, 9251, 9254–9256, 15926
 Regensburg, Brücken. 9254
 Regensburg, Dom. 9252
 Regensburg, Rathaus. 9253
 Regensdorf, Alt-Regensberg (Ruine). 6653
 Reggio (Emilia). 7298–7304, 15830
 Regierung, Bern (Kanton). 6156
 Regierung, Böhmen. 8277
 Regierung, Dänemark. 11779
 Regierung, Deutschland. 8216
 Regierung, Frankreich. 2133
 Regierung, Grossbritannien. 1390
 Regierung, Irland. 1392
 Regierung, London. 1390
 Regierung, Lothringen. 2855
 Regierung, Polen. 12339
 Regierung, Preussen. 12396
 Regierung, Russland. 12249
 Regierung, Savoyen. 7044
 Regierung, Schottland. 1391
 Regierung, Schweden. 11927
 Regierung, Spanien. 874, 876
 Regierung, Ungarn. 8277
 Regierung, Venedig. 7492
 Regio Basiliensis. 6212, 6213, 6215, 6216, 6229, 6241
 Regnéville (Capitainerie garde-côte). 2194
 Regnum Siciliae
 → Neapel (Kgr.)
 Reichelsberg (Herrschaft). 9621
 Reichenbach (Eulengebirge, Region). 15276
 Reichenberg (Region). 15258
 Reichenberg (Rheinland-Pfalz), Burg. 10202–10204
 Reicheneck (Amt). 9673, 9674, 15971
 Reichskreis. 8039, 8213, 8281, 8282
 Reichsstadt
 → Stadt
 Reichstag. 8214
 Reiden. 6576
 Reiden, Komturei. 6576
 Reifenberg. 10278
 Reigoldswil. 6493
 Reigoldswil, Reifenstein (Ruine). 6458
 Reims. 2757, 3393, 3394
 Reims (Erzbistum). 2774–2776
 Reimosa. 953
 Reise, Geschichte. 15301, 15424, 15533, 16511
 Reiten, Nürnberg. 9753
 Relegem, Schloss. 5012
 Relief (Geländemodell), Zentralschweiz. 6157–6161
 Reliefkarte
 → Relief (Geländemodell)
 Religion, Organisation
 → Kirche, Organisation
 Religion. 320
 Religion, Afrika. 13935, 16285
 Religion, Amerika. 14221, 16301
 Religion, Asien. 13245, 16255
 Rendsburg. 10872
 Renesse, Moermond (Schloss). 5850
 Renfrewshire. 1748
 Renggbach, Renggloch. 6566
 Rennes (Bistum). 2235
 Renty, Festung. 3348
 Republik Sankt Peter
 → Kirchenstaat
 Rethelois. 2773, 2774
 Rethimmon. 13145
 La Réunion
 → Réunion (Insel)
 Réunion (Dép.)
 → Réunion (Insel)
 Réunion (Insel). 13902, 14176, 14177, 14888, 15532, 16328
 Reus. 1158
 Reuss. 6169, 6322, 6323
 Reuss-Ebersdorf. 11098
 Reuss (Grafschaft). 11095–11097, 16094
 Reuss-Lobenstein. 11098
 Reutlingen. 9489, 9502, 9504
 Reutlingen, Feuer (1726). 9502
 Rêves, Schloss. 4975
 Revolution, amerikanische. 14322, 14323, 14326, 14410, 14422, 14426, 14439–14441, 14448, 14449, 14451, 14513
 Revolution, amerikanische, Boston. 14528, 14529
 Revolution, amerikanische, Charleston (S.C.). 14518, 14539
 Revolution, amerikanische, Fort Moultrie. 14513
 Revolution, amerikanische, Karikatur. 16422, 16423
 Revolution, amerikanische, Newport (R.I.). 14537
 Revolution, amerikanische, Yorktown (Virginia). 14508
 Revolution, französische, Vendée. 2189
 Rheda (Ems). 10499
 Rhein
 → Rhein (Rheingebiet)
 Rhein-Maas-Delta. 5440–5442
 Rhein-Main-Gebiet. 10007, 10042
 Rhein (Rheingebiet). 5067, 9875–9885, 9888–9910, 9939, 9981, 15978, 15980, 16554
 Rheinau. 6288, 6289, 6711
 Rheinau, Kloster. 6711, 6745
 Rheinberg. 5203, 10308, 10309, 15188
 Rheinfall. 6080, 6175, 6287, 6652, 6659–6662, 6692, 6693, 6710, 15798
 Rheinfelden. 9544
 Rheinfelden (Deutschland)
 → Rheinfelden
 Rheinfelden (Schweiz)
 → Rheinfelden
 Rheinfels. 5276, 5277
 Rheinlande. 2182, 2184, 2185, 4386, 4390, 5058, 8239
 Rheinmünster, Stollhofen. 15187
 Rheinmünster (Region). 15187
 Rheinpfalz
 → Pfalz
 Rheinprovinz
 → Rheinlande
 Rheinsberg (Mark). 11522, 11524, 11525, 11532
 Rheinsberg (Mark), 18. Jh. 11532
 Rheinsberg (Mark), Gärten und Grünanlagen. 11522, 11524, 11525, 11531, 11532
 Rheinsberg (Mark), Kavalierhaus. 11526, 11527
 Rheinsberg (Mark), Neptunbrücke. 11526
 Rheinsberg (Mark), Plätze. 11529
 Rheinsberg (Mark), Schloss. 11522, 11525, 11526, 11528, 11530–11532
 Rheinsberg (Mark, Region). 11524
 Rheintal. 6293, 6294, 6299–6302, 15797, 15799
 Rheinwaldgletscher. 6347
 Rhenen. 5823
 Rhinocerotidae
 → Nashörner (Rhinocerotidae)
 Rhode Island. 14465, 14466
 Rhön. 10050
 Rhône-et-Loire (Dép.). 3948, 3972, 3973
 Rhone (Fluss). 6169, 6210, 6833
 Rhonegletscher. 6209, 6432–6434, 15802
 Rhonemündung, 16. Jh. 4099
 Riaz, Plaisance (Landsitz). 6411
 Ribagorza. 1025
 Ribe. 11770
 Ribe (Amt). 11747
 Richelieu (Kardinal)
 → Richelieu, Armand-Jean de
 Richelieu, Armand-Jean de. 16427
 Richelieu. 2524
 Richelieu, Schloss. 2521
 Richelieu (Herzogtum). 2384
 Richmond. 1891, 1902
 Richmond, Gärten und Grünanlagen. 1904

- Richmond, Palast. 1904
Rickenbach (Thurgau). 6729
Rickenbach (Thurgau), Kirchen. 6729
Riedenburg. 9146
Riedlingen (Donau). 9454
Riehen. 6459
Riehen (Amt). 6230
Rieneck (Grafschaft). 9634, 10012, 10014
Ries. 9360, 15944
Riesengebirge. 8511, 8720, 16164
Rietberg. 10498
Riga. 12238, 12499
Riga (Gouvernement). 12101
Riga (Kreis). 12105, 12106
Riga (Region). 12113
Rigi Kaltbad. 6781
Rijmenam, Hollaken (Schloss). 4913
Rijnland. 5497–5501, 5505, 5523
Rijswijk, Schloss. 5798, 5803
Rimini. 7355, 7356
Rinteln. 10446, 10504
Rio de la Plata (Mündungsgebiet). 14724, 14725, 14753, 15579
Rio Grande do Norte. 14667
Rio Grande do Sul. 14669
Rio Grande do Sul (Region). 14669
Rio Negro (Amazonas). 14654, 15584
Rioja. 933
Riom (Généralité). 3938, 3939, 3962, 15694
Ripen
→ Ribe
Riquewihr. 3536
Rivesaltes. 3872
Riviera di Levante. 7152, 7153, 7159, 7161, 7198
Riviera di Ponente. 4053, 7073, 7090, 7101, 7151, 7158, 7179
Rixensart, Schloss. 5008
Roatán (Insel). 14918
Robinson Crusoe (Insel)
→ Más a Tierra (Insel)
Rocheft. 3612, 3907
Rocheft (Region). 2203, 3613
La Rochelle. 3612, 3822, 3825, 3908
La Rochelle (Bistum). 3611
La Rochelle (Capitainerie garde-côte). 2194
La Rochelle (Généralité). 3612
La Rochelle (Gouvernement). 3616
La Rochelle (Region). 2203, 3613
Rochlitz (Iser, Amt). 11024, 11025, 16079
Rochlitz (Zwickauer Mulde). 11166
Römer, Geschichte. 661, 662, 15098–15100, 15102–15106, 15108–15114, 15117–15120, 15127, 15128, 15614
Römer, 4. Jh. 15115
Römer, 5. Jh. 15107
Römer, Avenches. 6375
Römer, Belgien. 5365, 5366
Römer, Campania. 7790, 7791
Römer, Dakien. 12913, 12914
Römer, Deutschland. 5365
Römer, Gallien. 2077, 2141, 2143–2149, 15642
Römer, Grossbritannien. 1364–1366, 1368, 1369, 1371–1376, 1383, 1439
Römer, Italien. 6944, 6945, 6947, 6956
Römer, Makedonien. 12913
Römer, Mittelitalien. 6958–6961, 7596, 15858, 15863
Römer, Moesien. 12913, 12914
Römer, Niederlande. 5365, 5366
Römer, Nordafrika. 13974, 13975, 13980, 13981, 13985
Römer, Norditalien. 6957, 6958
Römer, Noricum. 8186, 9095
Römer, Palästina. 14994, 15069
Römer, Paris. 3061, 3062, 3068, 3069
Römer, Rätien. 8186
Römer, Schweiz. 6013, 6016, 6038
Römer, Sizilien. 7721
Römer, Süditalien. 6961, 7721
Römer, Thrakien. 12913, 12914, 12928
Römer, Yorkhire. 1896
Römisch-Deutsches Reich
→ Deutschland
Römisches Reich
→ Römer
Roermond. 4762, 4869, 5703, 15163
Roermond (Quartier). 5128, 5170–5172, 5176
Roermond (Region). 4279, 4337, 4692
Rötteln. 9433
Röttingen. 9694
Rötz. 9157
Rohr (Franken), Gustenfelden. 9786
Rom, Vatikanpalast
→ Rom, Palazzo Vaticano
Rom. 7638–7644, 7646–7662, 15872
Rom, Altertum. 6959, 6960, 7639, 7640, 7642, 7646–7648, 7650, 7651, 7661, 15863
Rom, Palazzo della Consultà. 16416
Rom, Palazzo Montecitorio. 16417
Rom, Palazzo Vaticano. 7645
Rom, Pantheon. 16418
Rom, Peterskirche. 7645, 7663
Rom, Petersplatz. 7663
Rom, Piazza del Quirinale. 16421
Rom, Piazza Navona. 16420
Rom, Santa Maria Maggiore. 16419
Rom (Region). 7243, 7244, 7608, 7609, 7614
Romagna. 6966, 7319–7324
Romagna (Legation). 7325
Romainmôtier. 6386
Romandie
→ Welsche Schweiz
Romans-sur-Isère. 4149
Romont (Freiburg). 6404
Romneburg (Amt). 11074, 11075
Roquecourbe. 3864
Roquecourbe (Region). 3735
Rorschach. 6749, 6750, 16436
Rosas. 1169, 1171, 1172, 1223, 1226
Rosas, Schloss. 1172
Rosas (Region). 1170, 1223
Roseggletscher. 6348
Rosenfeld. 9455
Rosenheim. 9147
Ross and Cromarty. 1767
Roszbach (Merseburg, Region). 15260
Rostock. 10831, 10832, 10834, 11271
Rotenburg (Fulda). 10246
Roter Fluss
→ Song koi
Rotes Meer. 513–516, 13440, 13950, 15430
Rothenberg. 9761
Rothenburg (Luzern). 6583
Rothenburg (Saale). 10779
Rothenburg (Tauber). 5185, 9727, 9729
Rothenburg (Tauber, Region). 9630, 9729
Rothenfluh. 6512
Rotreussen
→ Rotrussland
Rotrussland. 12149
Rotselaar, Ter Heyden (Turm). 4890
Rottenbuch. 9145
Rottenburg (Laaber). 9148
Rotterdam. 5706, 5710, 5806, 5975–5980, 15777
Rotterdam, Delfshaven. 5716, 5792
Rotterdam, Overschie, Spangen (Ruine). 4957
Rotterdam, Overschie, Spangen (Schloss). 4957
Rottweil. 9503
Rouen. 2498–2502
Rouen (Bistum). 2290
Rouen (Capitainerie garde-côte). 2194
Rouen (Region). 2502
Rouergue. 3680, 3689, 3703, 3777, 3782, 3783
Roussillon. 1045, 1049–1058, 1060–1062, 1064, 3738, 3746–3749, 3774, 3776, 3777, 3780, 3782, 15701, 15705, 16535
Rovigo. 7438
Rovigo (Region). 7430, 7432–7435, 7437, 7438, 7440, 15839, 15848
Royan. 3824, 3827
Rozenburg. 5527
Rudolf (Deutsches Reich, König, 1), Nachkommen. 8260
Rudolf (von Habsburg)
→ Rudolf (Deutsches Reich, König, 1)
Rue. 6405
Rüdesheim. 10152
Rügen. 11390, 11398–11407, 16104, 16105
Rühn. 10825
Rünenberg. 6519
Rüsselsheim. 10220
Rufach. 3514
Rufisque. 15458
Rum. 1777
Rumelien. 12904–12907, 12929, 12931, 12932, 12936, 12952
Rummelsburg (Kreis). 11393
Rumst, Eekhoven (Schloss). 4904
Rumst, Schloss. 4925
Runkel. 10266
Ruppin. 11317, 11329
Russisch-türkischer Krieg (1768–1774). 12181–12183, 12186
Russisch-türkischer Krieg (1768–1774), Asowsches Meer. 494, 16206
Russisch-türkischer Krieg (1768–1774), Çeşme. 471, 13120
Russisch-türkischer Krieg (1768–1774), Myrina. 13119
Russisch-türkischer Krieg (1768–1774), Schwarzes Meer. 494
Russisch-türkischer Krieg (1768–1774), Seekrieg. 471, 494, 13120, 16206
Russisches Kegelspiel. 9212
Russisches Reich
→ Russland
Russland. 11621, 11623, 11929–11934, 11940, 11943–12023, 12025, 12041, 12043, 12044, 12049, 12172, 12275, 12553, 12555, 12568, 13305, 13307, 13308, 13675, 13689, 16191–16196, 16266, 16458
Russland, Grenzen. 12034, 12333, 12558–12560, 12567, 13325, 13328, 13429, 16231
Russland, Reisen, 17. Jh. 11958
Russland, Reisen, 18. Jh. 12043, 12044
Rustenberg (Eichsfeld, Schloss). 10150
Rutland. 1566, 1568, 1569

S

- 's-Gravenhage
→ Den Haag
's-Gravenpolder. 5846
's-Gravenwezel, Schloss. 4905
Saalfeld (Saale). 11201
Saalkreis. 10723–10728, 11088, 11092
Saami
→ Lappen
Saarbrücken, Schloss. 5211
Saarbrücken (Grafschaft). 2862, 2864
Saarburg. 5184, 5254
Saaremaa. 12114
Saarlouis. 3466, 15143
Saatzig (Kreis). 11395
Saaz (Kreis). 8493, 8507, 16130
Sababurg (Hessen, Schloss). 10176
Šabac. 13158, 13165, 13172
Sabina. 7598, 7603, 7604, 7606, 7615
Sable Island (Neuschottland). 14398
Sachalin. 13345, 13644
Sachsen. 8445, 10894, 10945, 10947, 10983, 10986, 11068, 11083, 11108, 16061, 16096, 16571
Sachsen, Geschichte. 10949, 10950, 16486
Sachsen-Altenburg. 11070, 11072
Sachsen-Coburg. 11070, 11079, 15962, 16093
Sachsen-Eisenach. 11071
Sachsen-Gotha. 11070
Sachsen (Herzogtum). 10929, 10930, 10990, 11068, 16071
Sachsen-Hildburghausen (Herzogtum). 11081
Sachsen (Kreis, Süd). 10895–10898
Sachsen (Kurfürstentum). 8056, 8109, 8223, 8231, 8296, 8441, 10899–10928, 10931, 10934–10936, 10938, 10939, 10941, 10944, 10946, 10948, 10951, 10952, 10987, 11016, 11039, 12285, 12286, 12338, 16063–16065, 16521
Sachsen (Kurfürstentum), 18. Jh. 10935, 10936, 16066
Sachsenburg (Frankenberg, Amt). 11029
Sachsenburg (Merseburg, Amt). 11045
Sachsenheim, Hohenhaslach. 9388
Sächsische Herzogtümer. 10947
Säckingen. 9545
Sägefische (Pristidae). 15288
Säntis, Blauschnee (Gletscher). 6757
Safi (Marokko). 14006
Sagan (Fürstentum). 8671, 8690, 8699, 8711, 16156
Sage, Regensburg. 16425
Sagone (Provinz). 7948, 7949
Sahara. 14029, 14032
Saint Albans. 1899
Saint Albans, Kathedrale. 1899
Saint Anns Bay. 14378
Saint Augustine. 14560, 14563, 14564
Saint Augustine, Hafen. 14563, 14564
Saint Augustine (Region). 14563, 14564
Saint-Bertrand-de-Comminges (Bistum). 3722
Saint Cast (Region). 15267
Saint Christopher (Insel). 14858, 14878–14881, 15598, 16330
Saint-Cloud. 3289
Saint-Cloud, Canal. 3292, 3293
Saint-Cloud, Cascade. 3291, 3294
Saint-Cloud, Gärten und Grünanlagen. 3243, 3289
Saint-Cloud, Schloss. 3289–3294
Saint-Cloud, Trianon. 3243
Saint-Denis. 3392
Saint Domingue (geograph. Begriff)
→ Hispaniola
Saint-Florent (Golf). 7963
Saint George's (Reede). 14907
Saint George's (Region). 14907
Saint-Germain-en-Laye. 3266
Saint-Germain-en-Laye, Altes Schloss. 3268
Saint-Germain-en-Laye, Gärten und Grünanlagen. 3269
Saint-Germain-en-Laye, Neues Schloss. 3267, 3270, 3271
Saint-Germain-en-Laye, Schloss. 3246, 3266
Saint-Germain-en-Laye (Wald). 3265
Saint Helena Bay. 15501
Saint-Honorat (Insel). 4134
Saint-Jean d'Angély. 3823, 3826
Saint-Jean-d'Angély (Region). 3620
Saint-Jean-de-Losne. 3505
Saint-Jean-de-Losne (Region). 3017
Saint-Jean-de-Luz. 3903
Saint-Jean-de-Luz, Hafen. 3903
Saint-Laurent (Fluss)
→ Sankt-Lorenz-Strom
Saint-Lawrence-River
→ Sankt-Lorenz-Strom
Saint-Louis-du-Sud (Haiti). 14846
Saint-Louis-du-Sud (Haiti, Bucht). 14846
Saint Louis (Senegal), Festung. 15459, 15461
Saint Lucia. 14897–14899, 15597
Saint-Malo. 2480, 2488, 2489
Saint Malo (Region). 2231
Saint-Marc (Haiti). 14840
Saint-Martin-de-Ré. 3633
Saint Mary (Neufundland), Hafen. 14394
Saint Mary (Neufundland, Region). 14394
Saint Marys (Fla., Mündungsgebiet). 14558, 14559
Saint-Mathurin de l'Arquan
→ Larchamp
Saint-Maurice (Wallis). 6424
Saint-Omer. 3339, 3340, 3358, 3362, 3387–3389
Saint-Omer (Gouvernement). 2707
Saint-Omer (Region). 4308
Saint-Paul (Indischer Ozean, Insel). 15389
Saint Philippe
→ Mahón, Festung
Saint-Pierre d'Albigny, Miolans (Schloss). 4167
Saint-Pierre-de-Chartreuse, Kloster. 4196
Saint-Pierre et Miquelon. 14387
Saint-Pierre (Neufundland, Insel). 14388
Saint-Pol-sur-Ternoise. 3332
Saint-Pol-sur-Ternoise (Gouvernement). 2710
Saint Simons Island. 14538
Saint-Tropez. 4184
Saint-Tropez (Golf). 4145
Saint-Tropez (Region). 4144
Saint-Vaast-La-Hougue (Capitainerie garde-côte). 2194
Saint-Valéry-en-Caux (Capitainerie garde-côte). 2194
Saint-Valéry-sur-Somme (Capitainerie garde-côte). 2194
Saint-Venant. 3330, 3331, 3390, 3391
Saint-Venant (Gouvernement). 2709
Saint-Venant (Region). 3390
Saint Vincent (Insel). 14900
Sainte-Honorine (Capitainerie garde-côte). 2194
Sainte-Lucie
→ Saint Lucia
Sainte-Marguerite (Insel). 4134
Saintes. 3830, 3909
Saintonge. 2199, 2357–2360, 3599–3607, 3615, 3619
Saipan. 15418
Sakinthos (Insel). 13067
Salamanca (Provinz). 950, 955, 16345
Saldanha Bay. 14134, 15502
Salé. 14006
Salenstein, Schloss. 6732
Salerno (Fürstentum). 7729
Salez, Forstegg (Schloss). 6767
Saline, Aigle (Gouvernement). 6393
Salomonischer Tempel
→ Jerusalem, Tempel
Salou. 1147
Salou, Festung. 1144
Salses. 3880
Salses, Festung. 3880, 3882
Salses (Gouvernement). 3881
Salten. 11802
Saltholm. 11922
Saltpond, Festung. 15478
Saluzzo (Markgrafschaft). 7089, 7116, 15825
Salvador (Brasilien). 14664, 14668, 14754, 15573
Salzbergbau, Aigle (Gouvernement). 6393
Salzbergbau, Wieliczka. 12537
Salzburg. 9219, 9220, 9239–9242, 9737, 15927
Salzburg, Schlösser. 9243
Salzburg (Erzbistum). 8882–8884, 9218–9231, 9658, 15923
Salzburg (Kurfürstentum). 9232–9234
Salzdahlum (Schloss). 10685–10688
Salzelmern. 10783
Salzgarten, Frankreich. 3831
Salzhandel, Angers (Direction). 2336
Salzhandel, Frankreich. 2073
Salzsteuer, Frankreich. 2072, 2074, 2076, 2336
Salzuffeln. 10502
Salzwedel-Gardelegen (Kreis). 11315, 11316
Samen (Volk)
→ Lappen
Samogitien
→ Schamaiten
Samos. 13117
Samsø. 11728, 11729
San Adrián. 1116
San Celoni. 1156
San Felipe
→ Mahón, Festung
San Felú de Guixols. 1193
San Juan de Aznal-farache. 1114
San Juan (Puerto Rico). 14845
San Julián (Argentinien, Bucht). 15585
San Sebastián. 1112
Sandershausen. 15264
Sandershausen (Region). 15264
Sandomierz. 12531
Sandomiř
→ Sandomierz
Sandwich (Kent). 1513
Sangatte (Capitainerie garde-côte). 2194
Sangerhausen. 11185
Sankt Chrischona. 6498

- Sankt Gallen (Kanton). 6155, 6175, 6280, 6287, 6712, 15798, 15799
 Sankt Gallen (Stadt). 6720–6726
 Sankt Goar. 10243
 Sankt Goarshausen. 10193
 Sankt Gotthard
 → Gotthard
 Sankt Helena (Insel). 14164, 14165
 Sankt Jakob (Birs). 6472, 6523
 Sankt Jakob (Birs), Schlacht. 6236, 6237
 Sankt-Lorenz-Golf. 14364, 14374, 14381, 14396, 15539
 Sankt-Lorenz-Golf-Gebiet. 14381, 15539
 Sankt-Lorenz-Strom. 14311, 14366, 14367, 14375, 15540, 15541
 Sankt Niclas (Ungarn)
 → Törökszentmiklós
 Sankt Petersburg. 12064, 12212–12220, 16198, 16400
 Sankt Petersburg, Admiralität. 12223, 12231
 Sankt Petersburg, Anitschkow-Palais. 12227
 Sankt Petersburg, Börse. 12226
 Sankt Petersburg, Fontanka. 12229, 16401
 Sankt Petersburg, Grosse Newa. 12221–12224
 Sankt Petersburg, Kleine Newa. 12226
 Sankt Petersburg, Newskij Prospekt. 12227, 12230
 Sankt Petersburg, Sommerpalast. 12225
 Sankt Petersburg, Universitätskai. 12221, 12223
 Sankt Petersburg, Winterpalast. 12221, 12232
 Sankt Petersburg, Zwölf Kollegien. 12228
 Sankt Petersburg (Gouvernement). 12075
 Sankt Petersburg (Region). 12069, 12070, 12073, 12078, 12214–12216, 12218
 Sankt Pölten. 9007
 Sanssouci
 → Potsdam, Sanssouci
 Santa Catalina (Kolumbien, Insel). 14918
 Santa Catarina (Insel). 14663, 14671, 15586
 Santa Cruz (Teneriffa, Region). 14146
 Santa Lucia (Insel)
 → Saint Lucia
 Santa Manza (Golf). 7975
 Santa Maria della Chiappella (Reede). 7974
 Santander. 1115
 Santander (Provinz). 928, 15625
 Santhià. 7127
 Santhià (Region). 7127
 Santiago (Chile), Cerro Santa Lucia
 → Santiago (Chile), Santa-Lucia-Hügel
 Santiago (Chile). 14647, 14716, 14760, 15582
 Santiago (Chile), Santa-Lucia-Hügel. 14760, 15582
 Santo Domingo de la Calzada (Partido). 932
 Santo Domingo (Dominikanische Republik, Stadt). 14816, 14831, 14835, 14836
 Santo Domingo (geograph. Begriff)
 → Hispaniola
 São Tiago. 15516, 15523
 São Tomé. 14040–14042
 São Vicente (Insel, Kapverdische Inseln). 15515, 15524
 Saône-et-Loire (Dép.). 2999–3001, 3990
 Sarazenen
 → Araber
 Sardinien. 875, 4030, 6853, 6854, 6858–6864, 6873, 6878, 6887, 6888, 6900, 6907, 6908, 6935, 7051, 7054, 7055, 7064, 7174–7176, 7816–7822, 7850, 7886–7906, 15236, 15866, 15868, 15869
 Sardinien (Königreich). 2186, 2187, 2190, 2191, 4030, 7030, 7051–7055, 7057, 7061–7064, 16476
 Sardinien-Piemont
 → Sardinien (Königreich)
 Sarepta
 → Krasnoarmeysk (Volgograd)
 Sargans. 6770
 Sargans, Schloss. 6770
 Sargans (Bezirk). 6765
 Sargans (Grafschaft). 6296
 Sarganserland
 → Sargans (Bezirk)
 Sark. 1663, 1667
 Sarlat (Bistum). 3691–3695
 Sáros
 → Scharosch
 Sarstedt. 10794
 Sartène (Provinz). 7956, 7957
 Sarthe (Dép.). 2344, 2346
 Sas van Gent. 4781
 Sassandra (Mündungsgebiet). 15464
 Saumur. 2508
 Saumur (Region). 2354
 Saumurais. 2304, 2336
 Sauve. 4155
 Sauve (Region). 3810
 Savannah (Region). 14538
 Saverdun. 3862
 Saverne
 → Zabern
 Savi. 15490
 Savi, Palast. 15491
 Savo. 11907
 Savolaks
 → Savo
 Savona. 7186
 Savonlinna. 12239
 Savonlinna, Schloss. 12239
 Savoyen. 2183, 3025, 3991–4018, 4025, 4028, 4029, 4031, 4037, 4051, 4053, 4079, 6979, 7022–7024, 7030–7050, 7057, 7058, 7100, 15244, 15818–15822, 16489, 16490, 16556
 Sax-Forsteck. 6263, 6264, 6269–6271, 6295, 15784, 15785
 Schaerbeck, Herrenhaus. 5037
 Schärding. 9195
 Schaffhausen (Kanton). 6175, 6280–6287, 6712, 15796, 15798
 Schaffhausen (Stadt). 6713–6715
 Schamaiten. 12116, 12134
 Schansi
 → Shanxi
 Scharosch. 12821
 Scharosch (Komitat). 12725
 Schauenburg (Familie)
 → Schaumburg (Familie)
 Schaumburg (Familie). 11661
 Schaumburg (Grafschaft). 10446
 Schaumburg (Lahn, Herrschaft). 11094
 Scheinfeld, Schwarzenberg (Schloss). 9701
 Scheldegebiet. 4396
 Scheldemündung. 4534, 5437, 5557
 Schelle (Belgien), Ter Veken. 4906
 Schenkenschanz. 5757, 5981–5983
 Scheyern, Kloster. 9135
 Schiedam. 5720, 5794
 Schieland. 5490–5492, 5508, 5513
 Schiessen, Augsburg. 9474
 Schiff. 15281
 Schiff, Grossbritannien. 15284
 Schifffahrt. 321, 323, 353, 383, 385, 386, 15279, 16512, 16520
 Schifffahrt, Adriatisches Meer. 481, 483
 Schifffahrt, Ägäis. 13098, 13099
 Schifffahrt, Ärmelkanal. 331, 332, 336, 338, 365, 413, 418–424, 1482, 2196–2198, 2200
 Schifffahrt, Afrika. 350, 374, 391
 Schifffahrt, Alderney. 1657, 1660, 15732
 Schifffahrt, Amelia (Insel). 14558, 14559
 Schifffahrt, Amiranten. 14179
 Schifffahrt, Andalusien. 676
 Schifffahrt, Angola. 341
 Schifffahrt, Antigua (Insel). 14885
 Schifffahrt, Arktis. 258
 Schifffahrt, Asturien. 676
 Schifffahrt, Atlantik. 14196
 Schifffahrt, Atlantikküste (Afrika). 13953
 Schifffahrt, Atlantikküste (Kanada). 16528
 Schifffahrt, Atlantikküste (Südafrika). 13957, 13958
 Schifffahrt, Atlantikküste (USA). 16527
 Schifffahrt, Australien. 396, 15421
 Schifffahrt, Azoren. 338, 371, 14145–14149
 Schifffahrt, Baffinmeer. 390
 Schifffahrt, Bahamas. 14557, 14920
 Schifffahrt, Baie des Chaleurs. 14376
 Schifffahrt, Barbados. 14904
 Schifffahrt, Barentssee. 326, 358, 387
 Schifffahrt, Bedford Basin. 14379
 Schifffahrt, Belle Isle (Strasse). 14365, 14373
 Schifffahrt, Beringmeer. 444
 Schifffahrt, Beringstrasse. 389
 Schifffahrt, Bermudainseln. 14926
 Schifffahrt, Biskaya (Golf). 335, 337, 366, 2195–2198, 2200
 Schifffahrt, Boston Bay. 14527
 Schifffahrt, Brasilien. 345, 346, 379
 Schifffahrt, Cádiz (Bucht). 1239
 Schifffahrt, Calibogue Sound. 14520
 Schifffahrt, Cape Fear River (Mündungsgebiet). 14517
 Schifffahrt, Charleston (S.C., Region). 14518
 Schifffahrt, Chausey. 1660, 15732
 Schifffahrt, Chesapeake Bay. 14493
 Schifffahrt, Chile. 352, 377
 Schifffahrt, Dänemark. 362
 Schifffahrt, Dänemarkstrasse. 390, 11823
 Schifffahrt, Dardanellen. 12964
 Schifffahrt, Davisstrasse. 324, 382, 390, 14369
 Schifffahrt, Delaware Bay. 14492
 Schifffahrt, Dover (Strasse). 1516
 Schifffahrt, England (Nord). 1472
 Schifffahrt, England (Ost). 328
 Schifffahrt, England (Süd). 1471
 Schifffahrt, Europa. 334, 357, 391
 Schifffahrt, Europäisches Nordmeer. 324–326, 387, 404, 407, 11823
 Schifffahrt, Falklandinseln. 14743
 Schifffahrt, Finnischer Meerbusen. 12081, 12082
 Schifffahrt, Finnmark. 325, 326, 359
 Schifffahrt, Flandern. 328
 Schifffahrt, Florida. 14557
 Schifffahrt, Floridastrasse. 14557
 Schifffahrt, Französisch-Guayana. 14679
 Schifffahrt, Friesland. 362
 Schifffahrt, Galizien (Spanien). 676
 Schifffahrt, Genua (Golf). 479
 Schifffahrt, Ghana. 14051, 14053, 14056
 Schifffahrt, Gibraltar (Strasse). 1255, 1259, 15628

- Schiffahrt, Grenada. 14909
 Schiffahrt, Grönland. 324, 382
 Schiffahrt, Grossbritannien. 329, 331, 363, 411, 1335, 1380
 Schiffahrt, Grosse Neufundlandbank. 14368, 14386, 14395
 Schiffahrt, Guadeloupe. 14889
 Schiffahrt, Guayana (Region). 14678
 Schiffahrt, Guernsey. 1657, 1659, 15731
 Schiffahrt, Guinea (Golf). 340, 372, 13956, 14051, 14053, 14058
 Schiffahrt, Guyana (Region). 345, 380
 Schiffahrt, Halifax Harbour. 14379
 Schiffahrt, Havanna. 14832
 Schiffahrt, Hispaniola. 14813, 14815
 Schiffahrt, Hudson River. 14514
 Schiffahrt, Hudson River (Mündungsgebiet). 14475, 14483, 14486
 Schiffahrt, Hudsonbai. 382, 390
 Schiffahrt, Iles de la Madeleine. 14397
 Schiffahrt, Iles des Saintes. 14889
 Schiffahrt, Indien. 13557
 Schiffahrt, Indischer Ozean. 350, 351, 374, 375, 439, 13491, 13492, 14178
 Schiffahrt, Irland. 329, 331, 363, 411, 1335, 1380, 1827
 Schiffahrt, Island. 324, 325, 11823
 Schiffahrt, Jamaika. 14823, 14824
 Schiffahrt, Java. 13789, 13798
 Schiffahrt, Jersey. 1657, 1658, 15730
 Schiffahrt, Kalifornien. 447
 Schiffahrt, Kanada. 382
 Schiffahrt, Kanarische Inseln. 338, 371, 13954, 14150, 14151, 14153–14155
 Schiffahrt, Kaphalbinsel. 14140
 Schiffahrt, Kapverdische Inseln. 13955, 14161–14163, 14860, 16291
 Schiffahrt, Karasee. 388
 Schiffahrt, Kaspisches Meer. 498, 499
 Schiffahrt, Kattegat. 408, 409
 Schiffahrt, Korsika. 7925
 Schiffahrt, Kuba. 14801, 14803
 Schiffahrt, Labrador. 14365, 14370–14372
 Schiffahrt, Lagoa dos Patos. 14669
 Schiffahrt, Lappland. 359
 Schiffahrt, Laptewsee. 388
 Schiffahrt, Livorno (Region). 6981
 Schiffahrt, Madagaskar. 14173, 14177
 Schiffahrt, Malakka (Strasse). 13571
 Schiffahrt, Marie-Galante. 14889
 Schiffahrt, Marmarameer. 12964
 Schiffahrt, Marokko. 13954
 Schiffahrt, Martinique. 14868, 14869, 14871, 14872, 16329
 Schiffahrt, Mauretanien. 13955
 Schiffahrt, Mauritius (Insel). 14175
 Schiffahrt, Mexiko. 447
 Schiffahrt, Mexiko (Golf). 343, 14556, 14777, 14780, 14781
 Schiffahrt, Mittelamerika. 352, 377, 394, 14777, 14780, 14781
 Schiffahrt, Mittelmeer. 348, 349, 368, 369, 462, 464, 465, 473, 475, 483
 Schiffahrt, Moçambique (Strasse). 14173, 14177
 Schiffahrt, Nassau Sound. 14558
 Schiffahrt, Neuengland. 342, 380
 Schiffahrt, Neufrankreich. 380
 Schiffahrt, Neufundland (Insel). 14385, 14390–14393
 Schiffahrt, Neuniederlande. 342, 345
 Schiffahrt, Neuschottland. 14368
 Schiffahrt, Nevis (Insel). 14879–14881
 Schiffahrt, New York Bay. 14475, 14483, 14486
 Schiffahrt, Niederkalifornien. 376, 447
 Schiffahrt, Niederlande. 328
 Schiffahrt, Nordamerika. 394
 Schiffahrt, Nordatlantik. 402, 404, 407, 432, 433, 435, 14332, 16527
 Schiffahrt, Nordeuropa. 387
 Schiffahrt, Nordsee. 327, 363, 405, 410
 Schiffahrt, Nordsee (Süd). 328, 364
 Schiffahrt, Nordwestafrika. 334, 338, 339, 371
 Schiffahrt, North Carolina. 14515, 14516
 Schiffahrt, Norwegen. 325, 360
 Schiffahrt, Oléron. 3628
 Schiffahrt, Öresund. 11922
 Schiffahrt, Ostasien. 351, 375, 392
 Schiffahrt, Ostsee. 333, 361, 485, 486, 488
 Schiffahrt, Ostsibirische See. 388
 Schiffahrt, Ozeanien. 14931–14935
 Schiffahrt, Panama (Isthmus). 14696
 Schiffahrt, Pazifik. 376, 393, 397, 444, 14196, 14929–14931
 Schiffahrt, Pertuis Breton. 3628
 Schiffahrt, Pertuis d'Antioche. 3628
 Schiffahrt, Pertuis de Maumusson. 3628
 Schiffahrt, Peru. 352, 377
 Schiffahrt, Philippinen. 13745–13747, 16274
 Schiffahrt, Placentia Bay (Neufundland). 14394
 Schiffahrt, Port Royal Sound. 14519, 14520
 Schiffahrt, Portugal. 337, 338, 367, 676
 Schiffahrt, Prince Edward Island. 14396
 Schiffahrt, Ré. 3628
 Schiffahrt, Restigouche (Region). 14377
 Schiffahrt, Réunion (Insel). 14176
 Schiffahrt, Rio de la Plata (Mündungsgebiet). 14724, 14725
 Schiffahrt, Sable Island (Neuschottland). 14398
 Schiffahrt, Saint Christopher (Insel). 14879–14881
 Schiffahrt, Saint Lucia. 14897
 Schiffahrt, Saint Mary's Bay (Neufundland). 14394
 Schiffahrt, Saint Marys (Fla., Mündungsgebiet). 14558, 14559
 Schiffahrt, Saint-Pierre et Miquelon. 14387
 Schiffahrt, Saint-Pierre (Neufundland, Insel). 14388
 Schiffahrt, Sankt-Lorenz-Golf. 14364, 14365, 14374
 Schiffahrt, Sankt-Lorenz-Strom. 14366, 14367, 14375
 Schiffahrt, Schottland. 1715, 1716
 Schiffahrt, Schwarzes Meer. 370, 493, 495
 Schiffahrt, Seychellen. 14177, 14179
 Schiffahrt, Singapur (Strasse). 13571
 Schiffahrt, Skagerrak. 408
 Schiffahrt, South Carolina. 14515, 14516
 Schiffahrt, Spanien. 337, 367
 Schiffahrt, Spitzbergen. 325
 Schiffahrt, Südafrika. 341, 373, 395
 Schiffahrt, Südamerika. 398
 Schiffahrt, Südamerika (Süd). 347, 378
 Schiffahrt, Südasiens. 350, 374, 391, 13510, 13557, 16271
 Schiffahrt, Südostasien. 351, 375, 392, 396, 13510, 16271
 Schiffahrt, Sundainseln. 13738
 Schiffahrt, Sundastrasse. 13789
 Schiffahrt, Taiwan. 13632
 Schiffahrt, Texel (Insel). 330
 Schiffahrt, Themsemündung. 1646, 1647
 Schiffahrt, Trepassey Bay. 14394
 Schiffahrt, Tschuktschensee. 389, 444
 Schiffahrt, Venezuela. 345, 380
 Schiffahrt, Virgin Islands. 14859, 14861, 14866, 16324
 Schiffahrt, Virginia. 342
 Schiffahrt, Vlietstroom. 330
 Schiffahrt, Westafrika. 339, 340, 371, 13954, 13955, 14051, 14053, 14054
 Schiffahrt, Westindien. 343–345, 380, 381, 14777, 14780, 14781, 14859, 14861, 16324
 Schiffahrt, Wight (Insel). 1665
 Schiffahrt, Zentralafrika. 13957
 Schiffahrt, Zuidersee. 330
 Schiffahrtskanal, Adriatisches Meer, Kulpa. 8740
 Schiffahrtskanal, Bug, Dnjestr. 8744
 Schiffahrtskanal, Drau, Save. 8741
 Schiffahrtskanal, Dunajec, Wisloka. 8743
 Schiffahrtskanal, Frankreich. 1998, 2123, 2124, 2127, 2134
 Schiffahrtskanal, Österreich. 8738, 8739
 Schiffahrtskanal, Rezat, Altmühl, 10. Jh. 9602
 Schiffahrtskanal, Russland. 12071, 12072
 Schiffahrtskanal, San, Dnjestr. 8744
 Schiffahrtskanal, Waag, Poprad. 8742
 Schiffahrtskanal, Wien (Region). 8848
 Schilde, Schloss. 4921
 Schillingsfürst. 9699
 Schiltach. 9410
 Schinznach Bad. 6605–6607
 Schivelbein (Kreis). 11343, 11347
 Schlacht, Frankreich, Geschichte. 1385
 Schlacht, Grossbritannien, Geschichte. 1385
 Schlacht, Irland, Geschichte. 1385
 Schlackenwerth
 → Ostrov
 Schlan
 → Slaný
 Schlaraffenland. 15293
 Schlawe (Kreis). 11393
 Schlesien. 8222, 8224–8226, 8232, 8278, 8294, 8412–8442, 8444, 8445, 8606–8642, 8664, 8665, 8687, 8688, 8698, 12338, 12343, 12464, 12466, 12467, 12469, 16118, 16119, 16143–16148, 16152, 16459, 16548
 Schlesischer Krieg (1756–1763)
 → Siebenjähriger Krieg (1756–1763)
 Schlestat
 → Schlettstadt
 Schleswig (Herzogtum). 10575, 11681, 11748–11759, 16176
 Schleswig (Stadt). 11773
 Schletstadt
 → Schlettstadt
 Schlettstadt. 3560, 3561
 Schleuse. 8745
 Schlieben (Amt). 10995, 11003
 Schloss, Brabant. 4872
 Schloss, Frankreich. 3244
 Schloss, Grossbritannien. 1634
 Schloss, Jena (Region). 11132, 16110
 Schlossberg (Tirol). 9011
 Schlossböckelheim. 5269
 Schlüchtern. 10247
 Schmalkalden. 10240
 Schmalkaldischer Krieg, Ingolstadt. 9131

- Schmiedeberg (Halle). 11161
 Schneeberg (Erzgebirge). 11177
 Schöllenen, Teufelsbrücke. 6793, 6794, 6796
 Schönburg (Grafschaft). 11034–11038, 16095
 Schönebeck. 10782
 Schönenwerd, Kirchen. 6541
 Schönenwerd, Propstei. 6541
 Schöntal (Baselland). 6486
 Schonen. 11871–11879, 11881, 16186, 16187
 Schonungen, Mainberg. 9692
 Schoonhoven. 5742, 5984
 Schoten, Herrenhaus. 4942, 4943
 Schotten (Hessen). 10216
 Schottland. 1669–1675, 1682–1688, 1693–1716, 1719–1721, 1724–1727, 1770, 15725–15727
 Schottland, Altertum. 1366
 Schottland (Nord). 1676, 1678, 1680, 1691, 1692, 1717, 1722
 Schottland (Süd). 1677, 1679, 1681, 1689, 1690, 1718, 1723
 Schouwen-Duiveland. 5551, 5559, 5565
 Schrobenuhausen. 9192
 Schulpforta
 → Schulpforte
 Schulpforte, Landesschule Pforta. 11051
 Schwabegg (Herrschaft). 9364
 Schwaben. 5082, 9258–9263, 9269, 9289, 9291, 9304, 9306, 9307, 9313–9316, 9318, 9319, 9332–9334, 9345, 15928, 16572
 Schwaben, 4. Jh. 8196
 Schwaben, 5. Jh. 8196
 Schwaben (Kreis)
 → Schwäbischer Reichskreis
 Schwabsburg. 5195
 Schwäbisch Gmünd. 9486
 Schwäbisch Gmünd (Region). 9355
 Schwäbisch Hall. 9488
 Schwäbisch Hall (Region). 9371, 9372, 15940
 Schwäbischer Reichskreis. 8110, 8288, 9257, 9264–9268, 9270–9284, 9289, 9290, 9292–9295, 9297–9303, 9305, 9308, 9519, 15910, 15930–15934
 Schwalbach. 9995, 9996, 10083, 10248, 16000
 Schwarzenberg (Erzgebirge, Amt). 11031
 Schwarzenberg (Grafschaft). 9643
 Schwarzenborn. 10197
 Schwarzes Meer. 370, 489, 491, 493–497
 Schwarzmeergebiet. 12170–12173, 12181–12186, 12189, 12191, 12211, 12542, 12543, 12547, 12550, 12552–12554, 12557, 12559–12562, 12564, 12566, 12567, 12569, 12573, 12580, 12601, 12893, 12900, 13397, 16231, 16259, 16470
 Schwarzmeergebiet, Altertum. 13321, 13406
 Schwarzrussland. 12514
 Schwarzwald. 2917, 2918, 2921, 9317, 9335, 9337, 9523
 Schweden. 11830–11844, 11847–11849, 11856, 11882, 11957, 16183
 Schweden, Altertum. 11846
 Schwedisch-polnischer Krieg (1655–1660)
 → Nordischer Krieg (1655–1660)
 Schwedisch-Pommern
 → Schwedisch-Vorpommern
 Schwedisch-russischer Krieg (1741–1743). 487
 Schwedisch-Vorpommern. 11391
 Schwedt (Oder), Gärten und Grünanlagen. 11519
 Schwedt (Oder), Monplaisir (Schloss). 11518
 Schwedt (Oder), Schloss. 11516, 11517, 11519
 Schweidnitz. 8722, 8732, 15262
 Schweidnitz (Fürstentum). 8677, 8697, 8702, 8715
 Schweinfurt. 9730, 9731
 Schweinfurt (Region). 9620
 Schweinitz (Amt). 6017, 6060, 6080, 6082, 6083, 6085–6087, 6110, 6113, 6114, 6121, 6122, 6165, 10996, 10997, 11003, 15779, 16075, 16508
 Schweiz. 2192, 2929, 6015, 6040–6059, 6061–6079, 6081, 6084, 6088–6107, 6109, 6111, 6112, 6115–6120, 6123–6137, 6142, 6147–6155, 6164, 6327, 8086, 8132, 9887, 9890, 15778, 15780–15783, 16456, 16495, 16509, 16552, 16567, 16575, 16577, 16578
 Schweiz, Geschichte. 6012, 6014, 6015
 Schweiz, Altertum. 6013, 6015, 6016, 6038
 Schweiz, Mittelalter. 6014
 Schweiz, Napoleonische Zeit. 6115
 Schweiz, Gründungsgeschichte. 6014
 Schweiz, Reisen, 18. Jh. 6103, 6106, 6107, 6112
 Schweizer Alpen. 6163, 6169
 Schwerin. 10824
 Schwiebus. 8729
 Schwyz (Dorf). 6777–6780
 Schwyz (Kanton). 6310–6312, 15789
 Schwyz (Region). 6777, 6778
 Scilly (Inseln). 424, 1473, 1880
 Scilly Islands
 → Scilly-Inseln
 Sebenico
 → Šibenik
 Sedan (Region). 2771, 2772
 Seddülbahir, Festung. 12967
 Sedlitz, Schloss. 11256
 See (Meer)
 → Meer
 See (Seen), Afrika. 13936
 See (Seen), Amerika. 14240
 See (Seen), Asien. 13303
 See (Seen), Europa. 667
 See (Seen), Schweiz. 6168
 Seefahrt
 → Schifffahrt
 Seehausen (Kreis). 11315
 Seehof (Schloss)
 → Memmelsdorf, Seehof (Schloss)
 Seekrieg, Finnischer Meerbusen. 12084
 Seekrieg, Niederlande, 16. Jh. 5344
 Seekrieg, Niederlande, 17. Jh. 5344
 Seekrieg, Russisch-türkischer Krieg (1768–1774). 471, 494, 13120, 16206
 Seekrieg, Siebenjähriger Krieg (1756–1763). 2201, 2202
 Seekrieg, Spanischer Erbfolgekrieg, Algeciras (Bucht). 15204
 Seekrieg, Spanischer Erbfolgekrieg, Malaga. 15201
 Seeländisch-Flandern
 → Flandern
 Seeland (Dänemark). 11693, 11702–11715, 11879
 Seeland (Niederlande)
 → Zeeland
 Seeon (Seeon-Seebruck), Kloster. 9149
 Sées (Bistum). 2288
 Seeweg, Kokura, Kurahashi-jima. 13818
 Seeweg, Kurahashi-jima, Osaka. 13819
 Seeweg, Nagasaki, Osaka. 13816, 16276
 Segeberg. 10870
 Segovia (Provinz). 929, 935, 16341
 Seine-Becken
 → Pariser Becken
 Seine-et-Marne (Dép.). 2620
 Seine-et-Oise (Dép.). 2614, 2619, 2623
 Seine-Inférieure (Dép.)
 → Seine-Maritime (Dép.)
 Seine-Maritime (Dép.). 2293, 2298
 Seinemündung. 2194
 Seinsheim (Herrschaft). 9643
 Sekondi, Festung. 15469, 15470
 Seldschuken, Geschichte. 15083
 Sélestat
 → Schlettstadt
 Seleucus (König, 1). 15070
 Seleukiden. 14993, 15068, 15070, 15071
 Seleukidisch-römischer Krieg (192–188). 15071
 Seleukos (Nikator)
 → Seleucus (König, 1)
 Seligenstadt. 10157
 Selkirkshire. 1733
 Seltisberg. 6494
 Selz. 5241
 Semendria. 12917
 Sempach. 12116, 12118, 12119, 16222
 Semiramis (Assyrien, Königin). 15073
 Semlin. 13152, 13153
 Sempach. 6562, 6577
 Senegal. 14054, 14055
 Senegal (Fluss). 14057, 14059, 14061, 15434–15436, 15438, 15439, 15441
 Senegalmündung. 15438
 Senegambien. 14039, 14055, 14060, 14061, 15437
 Senftenberg (Amt). 11014
 Senlis. 2582, 2583, 15649
 Senlis (Bistum). 2579, 2582, 2583, 15649
 Sénonais. 2563–2566
 Sens (Erzbistum). 2781, 2782
 Seram
 → Ceram
 Seran
 → Ceram
 Serang
 → Ceram
 Serbien. 12774, 12903–12907, 12919, 12920, 12924–12926
 Sergipe. 14666
 Serravalle (Treviso)
 → Vittorio Veneto
 Seschellen
 → Seychellen
 Sesostris (Ägypten, Könige, 1–3). 15072
 Sestos, Festung. 12967
 Setenil. 1136
 Setschuan
 → Sichuan
 Seurre. 3511
 Seurre (Region). 3023
 Seven Islands Bay. 14367
 Sevilla. 1117–1119, 1227
 Sevilla (Königreich). 998, 999, 15626, 16347
 Sevilla (Provinz). 880, 997
 Seychellen. 14177–14179
 Seyda (Amt). 11004
 Seyon. 6366
 Shama, Festung. 15467, 15480

- Shandong
→ Shantung
Shantung. 13605, 13624
Shanxi. 13603, 13625
Shensi. 13604, 13626
Shenxi
→ Shensi
Sherbro (Mündungsgebiet). 15449
Shetlandinseln. 231–234, 1684, 1782–1785, 15733
Shrewsbury. 1880, 1891
Shropshire. 1579–1581, 15723
Si-an-fu
→ Xi'an (Shansi)
Si-ngan-fou
→ Xi'an (Shansi)
Siam
→ Thailand
Sian
→ Xi'an (Shansi)
Šibenik. 13179
Šibenik (Region). 8921, 8922, 12789, 12801
Sibirien. 11997, 13290, 13291, 13296, 13299, 13306, 13335, 13336, 13338, 13648, 13659–13674, 13676
Sibirien, Reisen und Expeditionen, 18. Jh. 13338
Sibirien (Mittel)
→ Mittelsibirien
Sibirien (Nord). 13342
Sibirien (Ost). 13344, 13348, 13349, 13352
Sibirien (West). 13339–13341, 13346, 13347, 13351, 16202
Sichuan. 13607, 13627
Sieben Weltwunder
→ Weltwunder
Siebenbürgen. 12574, 12656–12658, 12663, 12665–12670, 12677, 12678, 12681, 12721, 12743–12763, 12912, 12938, 12941, 16233, 16237, 16243
Siebengebirge. 10287, 10288
Siebenjähriger Krieg, Nordamerika
→ French and Indian war
Siebenjähriger Krieg (1756–1763). 8233, 8235–8237, 8243, 8244, 15131, 16530
Siebenjähriger Krieg (1756–1763), Almeida. 753
Siebenjähriger Krieg (1756–1763), Bergen-Enkheim. 9997, 15272
Siebenjähriger Krieg (1756–1763), Berlin. 11416
Siebenjähriger Krieg (1756–1763), Braunschweig. 10684
Siebenjähriger Krieg (1756–1763), Breslau. 15255, 15261
Siebenjähriger Krieg (1756–1763), Cartagena (Spanien). 2201
Siebenjähriger Krieg (1756–1763), Düsseldorf. 10544
Siebenjähriger Krieg (1756–1763), Freiberg. 15277
Siebenjähriger Krieg (1756–1763), Friedberg (Hessen). 15275
Siebenjähriger Krieg (1756–1763), Görlitz. 15257
Siebenjähriger Krieg (1756–1763), Grossjägersdorf. 15256
Siebenjähriger Krieg (1756–1763), Guadeloupe. 14887, 14890
Siebenjähriger Krieg (1756–1763), Hameln, Hastenbeck. 15259
Siebenjähriger Krieg (1756–1763), Hannover. 10667
Siebenjähriger Krieg (1756–1763), Harburg. 10694, 10696, 16052
Siebenjähriger Krieg (1756–1763), Hessen. 8254, 10060, 10061, 10063, 10064
Siebenjähriger Krieg (1756–1763), Hochkirch. 15269
Siebenjähriger Krieg (1756–1763), Krefeld. 15263
Siebenjähriger Krieg (1756–1763), Kriegsgefangene. 8731
Siebenjähriger Krieg (1756–1763), Kunersdorf. 15273
Siebenjähriger Krieg (1756–1763), Liegnitz. 15274
Siebenjähriger Krieg (1756–1763), Lippstadt. 10547
Siebenjähriger Krieg (1756–1763), Lobositz. 15250
Siebenjähriger Krieg (1756–1763), Lutterberg. 15268
Siebenjähriger Krieg (1756–1763), Memel. 12501
Siebenjähriger Krieg (1756–1763), Minden. 15270
Siebenjähriger Krieg (1756–1763), Pillau. 12500, 15253
Siebenjähriger Krieg (1756–1763), Pirna. 11141
Siebenjähriger Krieg (1756–1763), Prag. 8563, 8564, 15251, 15252
Siebenjähriger Krieg (1756–1763), Rees, Mehr. 15265
Siebenjähriger Krieg (1756–1763), Reichenbach (Eulengebirge). 15276
Siebenjähriger Krieg (1756–1763), Reichenberg. 15258
Siebenjähriger Krieg (1756–1763), Rossbach (Merseburg). 15260
Siebenjähriger Krieg (1756–1763), Saint-Cast. 15267
Siebenjähriger Krieg (1756–1763), Sandershausen. 15264
Siebenjähriger Krieg (1756–1763), Schweidnitz. 8732, 15262
Siebenjähriger Krieg (1756–1763), Seekrieg. 2201, 2202
Siebenjähriger Krieg (1756–1763), Wesel. 10569
Siebenjähriger Krieg (1756–1763), Zorndorf. 15266
Siebenjähriger Krieg (1756–1763), Züllichau. 15271
Siedlung, Senegambien. 15457
Siegburg. 10528
Siegen. 10250, 10258
Siena (Region). 7531–7535
Sieradz (Woiwodschaft). 12477
Sierck. 3486
Sierck (Region). 3486
Sierra de Guadalupe. 927
Sierra Leone. 14054
Sierra Leone (Halbinsel). 15463
Sierra Leone River. 15450, 15462
Sigmaringen, Wildenstein (Festung). 9414
Sih-ch'uan
→ Sichuan
Silchester. 1499
Silchester, Archäologie. 1499
Simmelsdorf, Sankt Helena. 9813
Simmern. 5251
Sinai, Reisen und Expeditionen. 13442
Sinaloa. 14763
Sindelfingen. 9411
Singapur (Strasse). 13571
Sinsheim. 10133
Sint Eustatius. 14919
Sint Maartensdijk. 5844
Sint Michielsgestel, Out-Herlaer (Schloss). 5056
Sion
→ Sitten
Sirmien. 12777–12779
Sissach. 6506
Sisteron. 4192
Sisteron (Region). 4136
Sitawaka. 13715
Sitten. 6425
Sizilien. 7684, 7695, 7702, 7704, 7706, 7708, 7710–7712, 7715, 7720, 7815–7858, 7880, 15866, 15867
Sizilien, Altertum. 7721, 7859–7861
Sizilien (Kgr.)
→ Neapel (Kgr.)
Sizilien (Kgr. beider S.)
→ Neapel (Kgr.)
Sjaelland
→ Seeland (Dänemark)
Skagerrak. 408
Skandinavien. 11551, 11554–11614, 11617, 11618, 11621–11629, 11830, 11832, 11837, 11838, 11847, 16169–16172
Skandinavien, Altertum. 11846
Skandinavien, 17. Jh. 11603–11605
Skandinavien, 18. Jh. 11591, 11605, 11606
Skåne
→ Schonen
Skye. 1778, 1781
Slaný. 8570
Slavonski Brod
→ Brod
Slawonien. 12656–12658, 12665–12668, 12670, 12677, 12717, 12764–12766, 12768–12772, 12774, 12775, 12777–12779, 16233
Sloten. 5707, 5788
Sluis. 4698, 4794, 4795
Småland. 11862
Smederevo
→ Semendria
Smolensk (Gouvernement). 12031, 12055
Sneek. 5707, 5985
Şoars
→ Scharosch
Sobernheim. 5249
Södermanland. 11883, 11884
Soembawa
→ Sumbawa
Sömmerda. 11186
Soest. 10542, 10561, 10562
Soissons (Bistum). 2584
Soissons (Généralité). 2541, 2545, 2584, 15651
Soldin (Kreis). 11344
Solfatara. 7812
Solingen. 10529
Sologne. 2387
Solor Islands. 13504
Solothurn (Kanton). 6039, 6211, 6242, 6243, 6435, 15795
Solothurn (Stadt). 6535–6537
Solsona. 1199

- Somalihalbinsel
→ Horn von Afrika
- Somerset. 1491–1493
- Somme. 2625
- Somme (Dép.). 2613, 2615, 2653
- Sommières. 4154
- Sommières (Region). 3931
- Sondershausen. 11212
- Song Coi
→ Song koi
- Song koi. 15376
- Sonne. 39
- Sonnenfinsternis. 74, 77
- Sonnenfinsternis, Europa. 72, 73, 75, 76, 567
- Sonnenfinsternis, Nürnberg. 77
- Sonnenphysik
→ Sonne
- Sonnensystem. 1, 32, 43, 44, 16507
- Sonnenuhr. 48
- Sontra. 10192
- Soochow
→ Suzhou
- Sooden-Allendorf. 10183
- Sopron (Komitat). 12728
- Sør-Trøndelag. 11803
- Soria (Provinz). 930, 934, 16342
- Sorlings
→ Scilly-Inseln
- Soulaucourt-sur-Mouzon, Festung. 3469, 3480
- Soulaucourt-sur-Mouzon (Region). 3480
- South Amboy. 14475, 14539
- South Carolina. 14417, 14418, 14443, 14446, 14495–14497, 14499, 14502, 14511–14514, 14522, 14525, 14555, 15547
- South Uist. 1762, 1779
- Spa. 4760
- Spandau. 11533
- Spangenberg. 10241
- Spanien. 754–843, 852–855, 860, 866, 871, 875, 878, 1087, 1261, 15619, 15622, 15630, 16332, 16333, 16337, 16338, 16510
- Spanien, Geschichte. 790, 856, 872
- Spanien, Altertum. 857–867
- Spanien, Mittelalter. 15129, 15130
- Spanien, 8. Jh. 15080
- Spanien, 10. Jh. 15082
- Spanien, 11. Jh. 15082, 15084
- Spanien, 12. Jh. 15084
- Spanien, Geographie. 856
- Spanien (Nordost). 849
- Spanien (Nordwest). 848, 887
- Spanien (Südost). 851
- Spanien (Südwest). 850, 892
- Spanien (West). 702
- Spanisch-französischer Krieg (1653–1659)
→ Französisch-spanischer Krieg (1653–1659)
- Spanische Niederlande
→ Belgien
- Spanischer Erbfolgekrieg. 852, 2188, 6971, 7300, 15815, 16550
- Spanischer Erbfolgekrieg, Albertville, Conflans. 15244
- Spanischer Erbfolgekrieg, Alburquerque. 15205
- Spanischer Erbfolgekrieg, Alicante. 15241
- Spanischer Erbfolgekrieg, Almansa. 15227
- Spanischer Erbfolgekrieg, Ath. 4819
- Spanischer Erbfolgekrieg, Augsburg. 9466, 15199
- Spanischer Erbfolgekrieg, Balaguer. 15245
- Spanischer Erbfolgekrieg, Barcelona. 15212, 15213
- Spanischer Erbfolgekrieg, Bellem (Region). 15208
- Spanischer Erbfolgekrieg, Béthune. 3381
- Spanischer Erbfolgekrieg, Bonn. 5285
- Spanischer Erbfolgekrieg, Bouchain. 3411
- Spanischer Erbfolgekrieg, Cádiz. 15159
- Spanischer Erbfolgekrieg, Cagliari. 15236
- Spanischer Erbfolgekrieg, Carpi. 15170
- Spanischer Erbfolgekrieg, Cassano d'Adda. 15210
- Spanischer Erbfolgekrieg, Chiari. 15169, 15184
- Spanischer Erbfolgekrieg, Dendermonde. 15217
- Spanischer Erbfolgekrieg, Donauwörth. 15197
- Spanischer Erbfolgekrieg, Douai. 2727
- Spanischer Erbfolgekrieg, Düsseldorf-Kaiserswerth. 15160
- Spanischer Erbfolgekrieg, Ekeren. 15190
- Spanischer Erbfolgekrieg, Eliksem. 15207
- Spanischer Erbfolgekrieg, Exilles. 15237
- Spanischer Erbfolgekrieg, Fenestrelle. 15237
- Spanischer Erbfolgekrieg, Firth of Forth. 15231
- Spanischer Erbfolgekrieg, Flandern. 2725, 4463
- Spanischer Erbfolgekrieg, Gaeta. 15225
- Spanischer Erbfolgekrieg, Geldern. 5297, 15194
- Spanischer Erbfolgekrieg, Geldern (Oberquartier). 10460
- Spanischer Erbfolgekrieg, Gent. 4777, 4778, 15239
- Spanischer Erbfolgekrieg, Gibraltar. 15200
- Spanischer Erbfolgekrieg, Haguenau. 15211
- Spanischer Erbfolgekrieg, Höchstädt (Donau). 15198
- Spanischer Erbfolgekrieg, Hünningen. 9940
- Spanischer Erbfolgekrieg, Hulst. 4782, 15186
- Spanischer Erbfolgekrieg, Huy. 4758, 15206
- Spanischer Erbfolgekrieg, Kleve (Herzogtum). 10460
- Spanischer Erbfolgekrieg, Landau (Pfalz). 15202
- Spanischer Erbfolgekrieg, Lens (Pas-de-Calais). 2727
- Spanischer Erbfolgekrieg, Lille. 3438, 3441, 3442, 15234, 15235
- Spanischer Erbfolgekrieg, Luzzara. 15167
- Spanischer Erbfolgekrieg, Mahón. 15238
- Spanischer Erbfolgekrieg, Mailand. 15221, 15223
- Spanischer Erbfolgekrieg, Malplaquet. 15246
- Spanischer Erbfolgekrieg, Menen. 15216
- Spanischer Erbfolgekrieg, Mons. 4577, 4578, 4824, 15247
- Spanischer Erbfolgekrieg, Neapel. 15224
- Spanischer Erbfolgekrieg, Norditalien. 6973–6975, 6978, 7267, 15183
- Spanischer Erbfolgekrieg, Öresund. 15248
- Spanischer Erbfolgekrieg, Ostende. 15215
- Spanischer Erbfolgekrieg, Oudenaarde. 4793, 15232
- Spanischer Erbfolgekrieg, Perosa Argentina (Italien). 15237
- Spanischer Erbfolgekrieg, Poltava. 15243
- Spanischer Erbfolgekrieg, Le Quesnoy. 3450
- Spanischer Erbfolgekrieg, Ramillies-Offus. 15214
- Spanischer Erbfolgekrieg, Rhein (Rheingebiet). 9895, 15978
- Spanischer Erbfolgekrieg, Rheinmünster, Stollhofen. 15187
- Spanischer Erbfolgekrieg, Saint-Venant. 3391
- Spanischer Erbfolgekrieg, Saragossa. 15229
- Spanischer Erbfolgekrieg, Seekrieg, Algeciras (Bucht). 15204
- Spanischer Erbfolgekrieg, Seekrieg, Malaga. 15201
- Spanischer Erbfolgekrieg, Tirol. 15168
- Spanischer Erbfolgekrieg, Toulon. 4215, 15226
- Spanischer Erbfolgekrieg, Tournai. 4827–4829, 15242
- Spanischer Erbfolgekrieg, Traben-Trarbach. 15203
- Spanischer Erbfolgekrieg, Turin. 7119, 15219
- Spanischer Erbfolgekrieg, Ulm. 9511
- Spanischer Erbfolgekrieg, Valencia. 15228
- Spanischer Erbfolgekrieg, Vigo. 15164–15166, 16426
- Spanischer Erbfolgekrieg, Zoutleeuw. 15209
- Sparta (Region). 13030
- Speckfeld (Herrschaft). 9621
- Spediteur, Bregenz. 8130, 8131
- Speyer. 5183, 5235
- Speyer (Hochstift). 2911, 2912, 5085, 5086, 5088, 10005, 10026, 10028, 15995
- Spielkarten
→ Kartenspiel
- Spitzbergen. 400, 15535
- Split (Region). 12788
- Spoleto (Herzogtum). 7617, 7620, 7623, 7627, 7628
- Sponheim (Grafschaft). 5083, 5084, 5087
- Sponheim (Kloster). 5250
- Sprachen, Afrika. 317
- Sprachen, Amerika. 319
- Sprachen, Asien. 318
- Sprachen, Europa. 316
- Sprachen, Schweiz. 6153
- Sremski Karlovci
→ Karlowitz
- Sri Lanka. 13553, 13692–13701, 15384
- Staatengeographie
→ Politische Geographie
- Staatenteilung
→ Teilung (Polit.)
- Staatsflandern
→ Flandern
- Staatsverwaltung
→ Verwaltung
- Stade. 10706–10708, 10715
- Stadt, Aargau. 6557
- Stadt, Ägypten. 14062
- Stadt, Afrika. 13840, 13842
- Stadt, Afrika, 16. Jh. 16478
- Stadt, Amerika. 14189, 14190, 14192, 16331
- Stadt, Appenzell (Kanton). 6712
- Stadt, Artois. 3328, 16531
- Stadt, Asien. 13195–13197
- Stadt, Asien, 16. Jh. 16478
- Stadt, Basel (Kanton). 6435
- Stadt, Bayern. 9046, 9104, 9130, 9218, 16562
- Stadt, Bearn. 16474
- Stadt, Beauce. 16537
- Stadt, Belgien. 4693, 4800, 5322, 16475, 16563
- Stadt, Bern (Kanton). 6367
- Stadt, Böhmen. 8552

- Stadt, Brabant. 4507, 4800
 Stadt, Brandenburg. 11434, 11521
 Stadt, Burgund. 3456, 16538
 Stadt, Burgundischer Reichskreis (Nord). 16563
 Stadt, Cerdagne. 16535
 Stadt, Champagne. 3328
 Stadt, China. 13633
 Stadt, Dänemark. 11639, 11640, 11760
 Stadt, Dauphiné. 16533
 Stadt, Elsass. 3513, 3537, 16560
 Stadt, Europa. 530, 531
 Stadt, Europa, 16. Jh. 16478
 Stadt, Finnischer Meerbusen. 12240
 Stadt, Flandern. 3398, 4767
 Stadt, Foix. 16474
 Stadt, Franche-Comté. 3456
 Stadt, Franken. 9563, 9678, 16564
 Stadt, Frankreich. 1944, 1961, 1962, 1999, 2134, 2476, 4147, 15666
 Stadt, Freiburg (Kanton). 6368
 Stadt, Friesland. 10377
 Stadt, Genf (Kanton). 6803
 Stadt, Glarus (Kanton). 6712
 Stadt, Grossbritannien. 1290, 1853, 1867
 Stadt, Guyenne. 16539
 Stadt, Hainaut. 3398, 4800
 Stadt, Haiti. 16546
 Stadt, Halberstadt (Fürstentum). 10751
 Stadt, Hessen. 10116, 10293, 16566
 Stadt, Holstein. 10849, 10862
 Stadt, Indien. 13558
 Stadt, Indonesien. 13748, 16431
 Stadt, Indonesien, 18. Jh. 16431
 Stadt, Iran. 13446
 Stadt, Iran, 18. Jh. 13478
 Stadt, Irland. 1290, 1867
 Stadt, Italien. 16568
 Stadt, Kanada. 14363
 Stadt, Katalonien. 16534
 Stadt, Kirchenstaat. 7638
 Stadt, Köln (Erzbistum). 16561
 Stadt, Languedoc. 16540
 Stadt, Lausitz. 16571
 Stadt, Limburg (Herzogtum). 4839
 Stadt, Loire (Loiregebiet). 16536
 Stadt, Lothringen. 3456
 Stadt, Lüttich (Hochstift). 4839
 Stadt, Luxemburg. 4839
 Stadt, Luzern (Kanton). 6557
 Stadt, Mähren. 8552
 Stadt, Magdeburg (Herzogtum). 10751
 Stadt, Mainz (Kurfürstentum). 16561
 Stadt, Mecklenburg. 10805
 Stadt, Namur (Grafschaft). 4800
 Stadt, Niederlande. 5322, 5702, 5863, 5909, 5973, 16563
 Stadt, Niedersachsen. 10662, 10751, 16570
 Stadt, Norddeutschland. 11639
 Stadt, Norditalien. 7326, 7338
 Stadt, Norwegen. 11796
 Stadt, Oberpfalz. 16562
 Stadt, Österreich. 8982
 Stadt, Österreichisch-Schlesien. 8552
 Stadt, Oranien (Fürstentum). 16543
 Stadt, Ostsee. 487
 Stadt, Peloponnes. 13075–13077, 13082
 Stadt, Pfalz. 16569
 Stadt, Picardie. 3328
 Stadt, Piemont. 7117
 Stadt, Poitou. 16541
 Stadt, Pommern. 11360, 11521
 Stadt, Portugal. 734, 743
 Stadt, Preussen. 12491
 Stadt, Provence. 16542
 Stadt, Rheinlande. 5182, 5280
 Stadt, Roussillon. 3747, 3748, 15705, 16535
 Stadt, Russland. 12233
 Stadt, Sachsen. 11107, 11142, 11232, 16571
 Stadt, Salzburg (Erzbistum). 9218
 Stadt, Sankt Gallen (Kanton). 6712
 Stadt, Schaffhausen (Kanton). 6712
 Stadt, Schlesien. 8709
 Stadt, Schwaben. 16572
 Stadt, Schwäbischer Reichskreis. 9373, 9456
 Stadt, Schweden. 11902
 Stadt, Schweiz. 16567
 Stadt, Sizilien. 7862, 16485
 Stadt, Solothurn (Kanton). 6435
 Stadt, Spanien. 1108, 1229
 Stadt, Sri Lanka. 13692
 Stadt, Südamerika. 14726
 Stadt, Süditalien. 7789
 Stadt, Südosteuropa. 12560, 12570, 12586, 12917, 12919, 13146
 Stadt, Südschweden. 11640
 Stadt, Südwestfrankreich. 3821
 Stadt, Tessin. 6712
 Stadt, Thüringen. 16571
 Stadt, Thurgau. 6712
 Stadt, Toskana. 7542
 Stadt, Trier (Kurfürstentum). 16561
 Stadt, Ungarn. 12805
 Stadt, USA. 14526
 Stadt, Venaissin (Grafschaft). 16543
 Stadt, Venetien. 7475
 Stadt, Vorderösterreich. 9518
 Stadt, Waadt. 6368
 Stadt, Wallis. 6368
 Stadt, Westfalen. 10489, 16573
 Stadt, Westindien. 16331
 Stadt, Zentralschweiz. 6712
 Stadt, Zürich (Kanton). 6634
 Stadt, Zug (Kanton). 6712
 Stadtansicht
 → Vedute
 Stadtbefestigung. 15131
 Stadtbefestigung, Bayern. 9046
 Stadtbefestigung, Elsass. 3537
 Stadtbefestigung, Finnischer Meerbusen. 12240
 Stadtbefestigung, Flandern. 4407
 Stadtbefestigung, Frankreich. 1944, 1961, 1962
 Stadtbefestigung, Indien. 13558
 Stadtbefestigung, Norditalien. 7338
 Stadtbefestigung, Roussillon. 3747, 3748, 15705
 Stadtbefestigung, Südosteuropa. 12560, 12570, 12586, 12917, 12919
 Stadtdarstellung
 → Vedute
 Stadtmauer
 → Stadtbefestigung
 Stadtvedute
 → Vedute
 Städtebilder
 → Vedute
 Städtehanse
 → Hanse
 Stäffis am See
 → Estavayer-le-Lac
 Stände, Deutschland. 8215
 Stände, Polen. 12339
 Ständeliteratur
 Staffordshire. 1577, 1578
 Stains, Gärten und Grünanlagen. 3308
 Stains, Schloss. 3308
 Stallikon, Baldern (Schloss). 6669
 Stassfurt. 10784
 Staufenberg (Lahn). 10233
 Stavanger (Kirchenprovinz). 11797, 11798
 Stavelot (Fürstabtei). 4664, 4671
 Staveren. 5708, 5986–5988
 Steckborn. 6746
 Stecknitz. 10625
 Steenbergen. 5697, 5698, 5700, 5775
 Steenhuffel, Diepenstein (Schloss). 4979
 Steenokkerzeel, Schloss. 5006
 Steenwijk. 5767, 5821, 5989
 Steiermark. 8769, 8771, 8773, 8778, 8780–8783, 8849–8871, 15898, 15899, 15904
 Stein (Rhein). 6646
 Steinfurt (Grafschaft). 10432
 Steingaden. 9150
 Steinheim (Main). 10142
 Stenay. 3457, 3487
 Stenay (Region). 3487
 Stendal (Kreis). 11315
 Stern. 1, 17–26, 58–71, 100, 129, 138, 139, 152, 153, 15601, 15602, 16507
 Sternberg (Kreis)
 → Sternberger Land
 Sternberg (Land)
 → Sternberger Land
 Sternberger Land. 11345, 11350
 Sternbild. 17–26, 28, 29, 59–71, 100, 129, 138, 139, 152, 153, 15602
 Sternstein (Grafschaft). 9119
 Sterrebeek, Schloss. 5010
 Stettfurt, Sonnenberg (Schloss). 6742
 Stettin. 11271, 11536–11538, 11543, 11547, 16113
 Stettin, Rossmarkt. 11540
 Stettin (Herzogtum). 11391
 Steuerpolitik, Frankreich. 2071, 2072, 2074–2076
 Stevensweert. 15162
 Stevensweert, Festung. 4870
 Stevensweert (Region). 4870
 Stiftshütte. 15048
 Stillter Ozean
 → Pazifik
 Stirlingshire. 1751
 Stockholm. 11888, 11915, 11919–11921, 11923, 11927, 16184, 16185, 16429
 Stockholm (Län). 11887
 Stockholm (Region). 11888, 16184
 Störnstein (Grafschaft)
 → Sternstein (Grafschaft)
 Stötterlingenburg, Kloster. 10790
 Stolberg (Grafschaft). 10661, 11054–11056, 16089
 Stollberg (Erzgebirge, Amt). 11029
 Stolp (Kreis). 11392
 Stolpen (Amt). 11010
 Stolzenau. 10701
 Stormarn. 10852–10860, 16041, 16177
 Stralsund. 11271, 11542, 11544–11550, 16114, 16115
 Stralsund, 17. Jh. 11550
 Stralsund, 18. Jh. 11550
 Stralsund (Region). 11407, 11548, 16114

- Strassburg. 2951, 3565–3567, 3569–3578, 3580, 15687
- Strassburg, Mittelalter. 3563, 3564
- Strassburg, Münster. 3568, 3579
- Strassburg, Stadtentwicklung. 3563, 3564
- Strassburg (Hochstift). 2944, 2945, 6037
- Strassburg (Region). 2946, 2947, 2949–2951, 3570–3578, 15687
- Strasse. 8133
- Strasse, Aargau. 6167
- Strasse, Artois. 2647
- Strasse, Asien. 13280
- Strasse, Bastia, Saint-Florent. 7943
- Strasse, Bayern. 9052, 9060
- Strasse, Belgien. 4262, 4263, 5423, 15744
- Strasse, Berlin, Brandenburg (Havel). 11355
- Strasse, Berlin, Schwedt (Oder). 11356
- Strasse, Bern (Kanton). 6166, 6167
- Strasse, Boulogne. 2647
- Strasse, Bresse. 3987
- Strasse, Bugey. 3987
- Strasse, Cevennen. 3920
- Strasse, Champagne. 2768
- Strasse, Compiègne (Region). 2626
- Strasse, Deutschland. 8126, 8130, 8131, 8144, 8153
- Strasse, Dover, London. 4262
- Strasse, Dresden, Warschau. 8135
- Strasse, Dubrovnik, Konstantinopel. 12617
- Strasse, Elsass. 2926, 2933
- Strasse, England. 1402, 1412, 1426
- Strasse, England (Süd). 1475
- Strasse, Europa. 638
- Strasse, Flandern. 2647
- Strasse, Frankreich. 1983, 1985, 2042, 2107–2110, 15744
- Strasse, Genf (Kanton). 6166
- Strasse, Grossbritannien. 1355, 1378
- Strasse, Grossbritannien, Altertum. 1370
- Strasse, Hamamatsu, Hara (Numazu). 13822
- Strasse, Hannover (Kurfürstentum). 10611
- Strasse, Hara (Numazu), Tokyo. 13823
- Strasse, Irland. 1355, 1378
- Strasse, Italien. 6937
- Strasse, Kirchenstaat. 7610, 7611, 15861
- Strasse, Köln, Wien. 4262
- Strasse, Kyōto, Yokkaichi. 13820
- Strasse, Latium. 7612, 7613, 15862
- Strasse, Luxemburg. 5423
- Strasse, Mitteleuropa. 12284
- Strasse, Moskau, Peking. 11958
- Strasse, Nagasaki, Kokura. 13817
- Strasse, Naher Osten. 12876
- Strasse, Niederlande. 4262, 5423, 8130, 8131, 8153
- Strasse, Nordamerika (Ost). 14312
- Strasse, Norditalien. 2109, 2110, 8130, 8131
- Strasse, Nordostfrankreich. 4262, 8153
- Strasse, Nürnberg, Göttingen. 8134
- Strasse, Orient (alter). 13419, 15070, 15071
- Strasse, Osaka, Kyōto. 13820
- Strasse, Osaka, Tokyo. 13816, 16276
- Strasse, Pays de Gex. 3987
- Strasse, Picardie. 2647
- Strasse, Polen. 12317
- Strasse, Portugal. 834, 871
- Strasse, Prag, Eger (Tschechoslowakei). 8559
- Strasse, Pyrenäen. 906–908
- Strasse, Römer, Grossbritannien. 1370
- Strasse, Römer, Italien. 6945, 6956
- Strasse, Römer, Kirchenstaat. 7610, 7611, 15861
- Strasse, Römer, Latium. 7612, 7613, 15862
- Strasse, Römer, Noricum. 8193
- Strasse, Römer, Pannonien. 8193
- Strasse, Römer, Rätien. 8193
- Strasse, Römer, Schweiz. 6015
- Strasse, Römer, Yorkshire. 1896
- Strasse, Sachsen (Kurfürstentum). 10920, 10948
- Strasse, Schwaben. 9304
- Strasse, Schweiz. 6074, 6075, 6092, 6096–6098, 6108, 6110, 6152–6154, 8130, 8131, 8153, 15783
- Strasse, Spanien. 834, 871
- Strasse, Strassburg, Wien. 8136
- Strasse, Südfrankreich. 834
- Strasse, Südwestdeutschland. 9304
- Strasse, Türkei. 12845, 12846
- Strasse, Waadt. 6166
- Strasse, Wales. 1402, 1412, 1426
- Strasse, Westalpen. 7022–7024, 7043, 7080
- Strasse, Wien, Konstantinopel. 12617
- Strasse, Yokkaichi, Hamamatsu. 13821
- Strasse, Zürich (Kanton). 6167
- Strath Naver. 1764, 1767
- Strath Spey. 1766
- Straubing. 9131, 9196
- Straubing (Rentamt). 9101
- Strelasund. 11547
- Stretto di Messina
- Messina (Strasse)
- Strudengau. 9001
- Stuttgart. 9384, 9441–9443, 15948
- Su-chow
- Suzhou
- Sudan (Region). 14029–14032, 14034–14039, 16290
- Süd-Sandwich-Inseln
- Falklandinseln
- Südafrika. 13928, 13944–13947, 14120, 14126–14128, 14130, 14131, 14133, 14134, 14138, 15427, 15428
- Südamerika. 14597–14638, 14649, 14656, 14672, 14700, 15562, 16320
- Südamerika (Nord). 14639, 1460, 14641, 14646, 14650, 14653, 14695, 16321
- Südamerika (Süd). 14642–14645, 14647, 14648, 14652, 14716, 14734–14736, 15583, 16323
- Südarabien
- Jemen
- Südasiens. 13479–13485, 13487–13501, 13505–13514, 13516–13536, 13557, 16271
- Südasiens, Altertum. 13537, 13538
- Südasiens, Neuzeit. 15087
- Südatlantik. 428
- Südbrabant
- Brabant
- Südbrasilien. 15571
- Südcarolina
- South Carolina
- Südchinesisches Meer. 15374
- Süddeutschland. 8012, 8132, 8408, 12741
- Südengland
- England (Süd)
- Südfrankreich. 834, 2038, 2174–2176, 3756, 4082, 4120, 15690
- Südgeorgien
- Falklandinseln
- Südholland. 5407, 5487–5496, 5509–5511, 5517
- Süditalien. 6936, 7679–7687, 7689–7720, 7722, 7753, 7789, 15855, 15864, 15865
- Süditalien, Altertum. 6961, 7721
- Südjütland
- Nordschleswig
- Südkarolina
- South Carolina
- Südliche Hemisphäre. 237, 242, 248–252, 256, 262, 264, 267, 273, 275, 282, 14645, 14928
- Südnorwegen. 11793, 11797
- Südostasien. 5392–5394, 5398, 13293, 13295, 13298, 13480–13489, 13491–13500, 13502, 13506, 13507, 13510, 13512, 13513, 13565, 13567–13569, 13726–13729, 13732–13736, 13748, 14608, 14935, 14937–14941, 15388, 16271, 16273
- Südostengland
- England (Südost)
- Südosteuropa. 12538–12551, 12553–12570, 12572, 12580, 12581, 12610–12617, 12622–12646, 12718, 12783, 12879–12903, 12959, 13042, 13047, 13379, 13400, 16224, 16226, 16230–16232, 16240, 16241, 16514
- Südosteuropa, Geschichte. 12610
- Südosteuropa, Grenzen. 12551
- Südostfrankreich. 2038, 2183, 2187, 2190
- Südpazifik
- Ozeanien
- Südpolargebiet
- Antarktis
- Südpreussen. 12401–12404, 12463, 12486, 12487, 12489
- Südrussland. 11938, 11939
- Südschweden. 11635, 11640, 11852, 11855
- Südschweiz
- Tessin
- Südsee
- Ozeanien
- Südkraine
- Ukraine (Süd)
- Südwestdeutschland. 5069, 8058, 8288, 8405, 8406, 9258–9285, 9287, 9290–9295, 9297–9308, 9317, 9331, 9332, 9335, 9337, 9519, 9523, 9887, 9890, 9915, 9918, 9921, 9924, 9928, 9931, 9933, 9938, 9942, 9943, 15910, 15930–15934, 15979
- Südwestengland
- England (Südwest)
- Südwestfrankreich. 2037, 2174–2176, 3660, 3661, 3665, 3666
- Suez. 515
- Suez (Golf). 13442
- Suffolk. 1531–1533
- Suisse romande
- Welsche Schweiz
- Sukzession, Preussen. 15230
- Sulawesi. 13731, 15401, 15402
- Sulmona. 7677
- Sulz (Neckar). 9412
- Sulzbach (Elsass). 3522
- Sulzbach. 3516
- Sulzburg. 9418, 9419
- Sumatra. 15392
- Sumbawa. 13504
- Sundainseln. 13737, 13738
- Sundastrasse. 13789
- Sundgau. 2887, 2888, 2890, 2894, 2896, 2898, 2901, 2902, 2908–2910, 2914, 2916, 2918, 2919, 2923, 2925, 2945, 5069, 6037, 15677

Surabaya (Region). 13503
 Surat. 15356
 Surinam. 14680, 14683
 Suriname
 → Surinam
 Surrey. 1504–1506, 1514
 Sursee. 6563
 Sussex. 1504, 1507–1509
 Sussex, Mittelalter. 1463
 Sutherland. 1763, 1767
 Sutschou
 → Suzhou
 Suze (Schlucht), Rondchâtel (Klus). 3591
 Suzhou. 15321
 Świdnica
 → Schweidnitz
 Świebodzin
 → Schwiebus
 Syców
 → Gross Wartenberg
 Syrakus, Altertum. 7860, 7861
 Syrakus (Region). 7859
 Syrien. 13410, 13411, 13413, 13422, 13423, 13427
 Syrien, Altertum. 13404, 13418, 14961, 14993, 15068, 16260
 Szymien
 → Sirmien
 Szczecin
 → Stettin
 Szechwan
 → Sichuan
 Szetschuan
 → Sichuan
 Szigetvár. 12589
 Szolnok. 12829

T

Taasinge
 → Täsinge
 Tabakhandel, Frankreich. 2073
 Tabakindustrie, Frankreich. 2073
 Tabasco. 15553
 Tábor. 8574
 Tabor (Kreis). 8504
 Tabula Peutingeriana. 6956
 Tägerwilen, Ober-Castell (Schloss). 6747
 Tafelbucht. 14133, 15498, 15499
 Tagsatzung. 6156
 Taiwan. 13632, 15316
 Tajomündung. 741, 742
 Tamerlan
 → Timur-Leng (Mongolenreich, Sultan)
 Tampa Bay. 14560
 Tangerang. 14006, 14016
 Tangerang, Festung. 13782, 13783
 Tangermünde. 11535
 Tangermünde (Kreis). 11316
 Tantum, Fort Tantumquerri. 15482
 Taolanaro. 15528
 Taolanaro, Festung. 15528
 Tarimbecken. 13678, 13680, 13681, 15309
 Tarn (Dép.). 3800
 Tarraco
 → Tarragona
 Tarragona. 1202, 1204, 1224, 1228
 Tarragona, Hafen. 1202, 1224, 1228
 Tarragona (Hochstift). 1023
 Tarragona (Region). 1203, 1224

Tartu (Kreis). 12111
 Täsinge. 11724
 Tata. 12825
 Taunus. 9995, 9996, 9998
 Taurien. 12165–12168, 12196, 12202–12204
 Tautavel. 3867
 Tavannes, Pierre Pertuis. 3582, 3589, 3590, 3592–3596
 Tavastehus län
 → Häme
 Tavastland
 → Häme
 Tbilisi. 13323
 Tecklenburg (Grafschaft). 10389, 10444
 Tegerfelden, Burg (Ruine). 6691
 Tegernsee, Kloster. 9102
 Tegernsee (See). 9102
 Teilung (Polit.), Polen. 614, 12140, 12141, 12307, 12312–12317, 12319, 12321–12337, 12346, 12353–12358, 12569
 Teinach. 9409
 Tell, Wilhelm, Kunst. 6014
 Teltow (Kreis). 11326
 Temeschburg
 → Temesvar
 Temeschvar
 → Temesvar
 Temeschwar
 → Temesvar
 Temesvar. 12589, 12733, 12812, 12813
 Ten-Esche, Schloss. 4903
 Teneriffa. 14157, 14164, 15512, 15513
 Tennessee. 14523
 Tenniken. 6517
 Tennstedt. 11187
 Teplice. 8510, 16136
 Teplitz
 → Teplice
 Teplitz (Grafschaft). 8510, 16136
 Terek. 13328
 Terki
 → Krainovka
 Términos (Lagune). 15560
 Ternat, Kruikenburg (Schloss). 4978
 Ternate. 13739–13741, 15391, 15403, 15408
 Terneuzen. 4704
 Terra d'Otranto. 7725, 7726, 7730, 7766–7770
 Terra di Bari
 → Bari (Provinz)
 Terra di Lavoro
 → Campania
 Terracina. 7667
 Teruel (Hochstift). 1024
 Tervuren, Schloss. 4987
 Teschen. 8549, 8550, 8723, 16153
 Teschen, Friede (1779). 9043
 Teschen (Herzogtum). 8549–8551, 8714, 16153, 16159
 Tessin. 6303, 6712
 Tessin (Fluss). 6169
 Teufen (Zürich), Freienstein (Ruine). 6681
 Teufen (Zürich), Schloss. 6681, 6684
 Teufenthal, Trostburg (Schloss). 6608
 Teviotdale. 1734
 Thailand. 13569
 Thalitter, Iterburg. 10224
 Thannhausen (Herrschaft). 9364
 Theater, Turin. 7149
 Theaterbau, römischer, Avenches. 6376
 Theaterbau, römischer, Nîmes. 3924, 4214
 Theben (Böotien), Altertum. 13046

Themsegebiet. 1639
 Themsemündung. 1647, 1868
 Théroüanne. 3403
 Théroüanne (Gouvernement). 2711
 Thessalien. 13055
 Thionville. 3471, 3488, 3489
 Tholen. 5698, 5746, 5839, 5991
 Tholen (Insel). 5560, 5562
 Thorn. 12497
 Thrakien. 12903, 12927
 Thrakien, Altertum. 12913, 12914, 12928
 Thüringen. 10062, 10895, 10896, 10929, 10930, 10953, 10965–10982, 11040, 11069, 11073, 11099, 16068, 16087, 16571
 Thüringen, Geschichte. 10949, 10950, 16486
 Thüringer Wald. 11053
 Thun. 6200
 Thun (Region). 6200
 Thurgau. 6175, 6280, 6287–6289, 6712, 15798, 15799
 Thurnau. 9644, 15965
 Tibet. 13573, 13659, 13678, 13683–13686, 13688, 15303, 16522
 Tibilissi
 → Tbilisi
 Tibur
 → Tivoli
 Tiburon (Haiti). 14847
 Tiburon (Haiti, Bucht). 14847
 Ticinum
 → Pavia
 Ticonderoga (Region). 14405
 Tide
 → Gezeiten
 Tidore. 13739–13741, 15391, 15403
 Tiel. 5777, 5778, 5992
 Tielen, Schloss. 4931
 Tien Shan. 13680, 13681
 Tienen. 4817, 4818
 Tierabbildung. 15279
 Tiergarten. 11432
 Tiflis
 → Tbilisi
 Tilburg, Schloss. 5047
 Timur-Leng (Mongolenreich, Sultan). 15086
 Tinian. 15418, 15419
 Tirol. 6964, 6978, 7028, 7420, 7421, 8132, 8778, 8929–8952, 8954–8959, 8962, 8969–8974, 8977, 8978, 8980, 8981, 15907–15909, 16574
 Tiroler Oberland
 → Oberinntal
 Tirschenreuth. 9171
 Titovo Užice. 13159, 13161
 Tivoli. 7666
 Tobago. 14913, 14914
 Tobel (Thurgau). 6728
 Tobel (Thurgau), Komturei. 6728
 Todos os Santos (Bucht). 14658–14660, 14664, 14668
 Tölz. 9161
 Tönning. 11775
 Törökszentmiklós. 12828
 Tösstal. 6666
 Toggenburg. 6175, 6287, 6290–6292, 15798, 15799, 15808
 Tokaj (Region). 12726
 Tokio
 → Tokyo
 Tokyo. 13824, 15415
 Toledo. 1109, 1110

- Toledo (Provinz). 918, 922, 15623, 16340
 Tolnau (Komitat). 12729
 Tønder. 11777
 Tondern
 → Tønder
 Tong Xian. 15344
 Tongeren. 10526
 Tongern
 → Tongeren
 Tongres
 → Tongeren
 Torgau. 11128, 11129
 Torgau (Amt). 10996, 10997, 16075
 Torneå
 → Tornio
 Torneälv. 11894
 Tornio. 11924
 Tornio (Region). 11895, 11924
 Toro (Provinz). 951–953
 Torredembarra. 1161, 1165, 1228
 Torroella de Montgri. 1174
 Torroella de Montgri (Region). 1173
 Tortosa. 1208, 1210, 1221, 1228
 Tortosa, Besetzung. 1221
 Tortosa (Region). 1209, 1221
 Toruń
 → Thorn
 Toskana. 7494, 7496–7501, 7503–7512, 7514–7526, 15856
 Toskana, Grenzen. 7202
 Tossa. 1194
 Totis
 → Tata
 Toul. 3458
 Toul (Bistum). 2814–2817, 2820–2831, 2833, 2840–2842, 2844, 2845, 2848, 2851–2854, 2867–2873, 15668, 15675, 15676
 Toulon. 1964, 4104, 4183, 4193, 4215, 15226
 Toulon, Hafen. 4193
 Toulon (Reede). 1964, 4104, 4193, 4215, 15226
 Toulon (Region). 4143
 Toulouse. 3852, 3910–3913
 Toulouse (Bistum). 3785
 Toulouse (Généralité). 3686
 Toulouse (Gouvernement). 3817
 Touques (Capitainerie garde-côte). 2194
 Touraine. 2301–2304, 2329, 2338–2342, 2355, 2358, 2359, 15661, 15664
 Tournai. 4580, 4714, 4725, 4826–4831, 15242
 Tournai (Amt). 2726
 Tournai (Bistum). 4575
 Tournai (Herrschaft). 4576
 Tournai (Region). 4580
 Tournaisis. 2725
 Tournus. 3507
 Tournus (Region). 3019
 Tours. 2477, 2507
 Tours (Bistum). 2340
 Tours (Généralité). 2306–2312
 Traben-Trarbach. 5248, 15203
 Trachenberg. 8720, 8721, 16164
 Trachenberg (Herrschaft). 8696
 Tracht, Zürich (Kanton). 6263, 6264, 15784, 15785
 Tranquebar. 13563, 13564, 15367
 Tranquebar (Region). 13563, 15367
 Transbaikalien. 13645
 Transportwesen
 → Transport
- Transsylvanien
 → Siebenbürgen
 Trápani. 7834, 7835, 7878
 Trás-os-Montes e Alto Douro. 721, 731, 736, 16335
 Traunviertel. 8838
 Trazegnies, Schloss. 4972
 Trebnitz (Saale). 10780
 Treffurt (Ganerbschaft). 11046
 Tremezzo, Villa Carlotta. 7366–7370
 Tremiti-Inseln. 7788
 Trendelburg. 10181
 Trento
 → Trient
 Trepassey Bay. 14394
 Le Tréport (Capitainerie garde-côte). 2194
 Treueid
 → Huldigung
 Treviso (Mark). 6964, 7420, 7421, 8932
 Treviso (Region). 7454–7457, 15850
 Treysa. 10170
 Tricarico. 7808
 Trient. 9017, 9018
 Trient (Hochstift). 6968, 6978, 6980, 6995, 8938–8953, 8955, 8960–8962, 8966, 8978, 15832, 15907–15909
 Trier. 5185, 5260, 5273, 5311
 Trier, Klöster. 5273
 Trier (Erzstift)
 → Trier (Kurfürstentum)
 Trier (Kurfürstentum). 4609, 4610, 4622, 4628, 4652, 4653, 5060, 5102–5105, 5107–5124, 15985–15987, 16561
 Trier (Region). 5125, 5126, 5273
 Triest. 8928, 9020, 9021
 Triest, Hafen. 8928, 9020, 9021
 Triest (Region). 8859, 8914, 8917
 Trincomalee (Region). 15387
 Trino. 7125
 Trino (Region). 7125
 Tripoli (Libyen). 14012, 14020, 14021
 Tripoli (Libyen), Hafen. 14020
 Tripolis (Griechenland). 13170
 Tripolis (Griechenland, Region). 13170
 Tripolis (Libyen)
 → Tripoli (Libyen)
 Tripolitaniern. 13983, 13999, 14001
 Troas. 13408, 13409
 Troas, Altertum. 13407
 Trogen. 6754, 6755
 Troki (Woiwodschaft). 12123, 12134
 Troppau. 8718, 16162
 Troppau (Herzogtum). 8684, 8704
 Troppauer Land
 → Troppau (Herzogtum)
 Troppauer Schlesien
 → Troppau (Herzogtum)
 Trostberg. 9162
 Troyes. 2757, 3395
 Troyes (Bistum). 2778
 Trujillo
 → Santo Domingo (Dominikanische Republik, Stadt)
 Truppenverpflegung, Frankreich. 3124
 Tsaidambecken. 13682
 Tsch'ang-an
 → Xi'an (Shansi)
 Tschaslau
 → Čáslav
 Tschekiang. 13600, 13611, 13621
 Tschiervagletscher. 6348
- Tschuktschensee. 389, 444
 Tsinghai. 13682
 Tudela (Hochstift). 988
 Tübingen. 9404, 11149
 Türkei. 466, 468, 11957, 12543, 12555, 12836–12875, 12877, 12879–12902, 13292, 13294, 13297, 13357, 13361–13364, 13366–13372, 13374–13377, 13380, 13397, 16224, 16240, 16241, 16258, 16259
 Türkei, 15. Jh. 15088
 Türkei, 17. Jh. 15089
 Türkei, 18. Jh. 15090
 Türkei, Grenzen. 12034, 12558–12560, 12567, 12570, 13325, 13429, 16231
 Türkenkrieg (1683–1699). 12570
 Türkenkrieg (1716–1718). 12917
 Türkenkrieg (1716–1718), Belgrad. 12917, 13148, 13156
 Türkenkrieg (1716–1718), Kerkira. 13061–13063
 Türkenkrieg (1716–1718), Peterwardein. 12917
 Türkenkrieg (1735–1739). 12174–12177, 12179, 12182, 12183, 12186, 12194, 12195, 12910, 12911, 16203
 Türkenkrieg (1735–1739), Ochakov. 12245, 12246, 12248
 Türkenkrieg (1735–1739), Ukraine (Süd). 12178
 Türkenkrieg (1787–1791). 12393, 12556, 12558–12560, 12563, 12565, 12567, 12580, 16231, 16517
 Türkenkrieg (1787–1791), Belgrad. 12580
 Türkenkrieg (1787–1791), Bosnisch-Dubica. 13173
 Türkenkrieg (1787–1791), Bosnisch-Gradiska. 13166
 Türkenkrieg (1787–1791), Bosnisch-Nowi. 13174
 Türkenkrieg (1787–1791), Botoşani. 13175
 Türkenkrieg (1787–1791), Foçşani. 13177
 Türkenkrieg (1787–1791), Jassy. 13175
 Türkenkrieg (1787–1791), Khotin. 13176
 Türkenkrieg (1787–1791), Kinburn. 12201, 12580
 Türkenkrieg (1787–1791), Orschowa. 13166
 Türkenkrieg (1787–1791), Šabac. 13172
 Türkisch-Dubica
 → Bosnisch-Dubica
 Türkisch-Gradiska
 → Bosnisch-Gradiska
 Türkisch-Venezianischer Krieg (1645–1669), Heraklion. 13132, 13144
 Tuilerien
 → Paris, Tuilerien
 Tulle (Bistum). 3646, 3647
 Tunesien. 13983, 14001
 Tunis. 14008, 14009, 14019
 Tunis (Golf). 14063, 14064
 Tunis (Region). 13962–13964, 13985, 14063, 14064
 Turan. 13472, 15308
 Turbenthal, Breitenlandenberg (Schloss). 6676
 Turfan (Region). 13680
 Turin. 7044, 7118–7123, 7142, 15219, 15873
 Turin, Consolata (Kirche). 7139
 Turin, Dom. 7141
 Turin, Dom, Santissima Sindone (Kapelle). 7143
 Turin, Monte dei Cappuccini. 7138
 Turin, Palazzo Madama. 7145, 7146

Turin, Palazzo Reale. 7147
 Turin, Piazza San Carlo. 7144
 Turin, San Carlo. 7144
 Turin, San Lorenzo. 7147
 Turin, Santa Cristina. 7144
 Turin, Santa Maria al Monte. 7138
 Turin, Via Po. 7145
 Turin (Region). 7122
 Turkestan. 15308
 Turkistan
 → Turkestan
 Turksinseln. 14917
 Turnhout, Schloss. 4899
 Turnier, München. 9208
 Tuttlingen. 9405
 Tweeddale
 → Peeblesshire

U

Uccle, Stalle (Schloss)
 → Uccle, Papenkasteel
 Uccle, Carloo (Schloss). 5003
 Uccle, Papenkasteel. 5000
 Uckermark. 11310, 11330, 11331, 11335,
 11337
 Udonen (Familie). 15299
 Udrone
 → Carlow (County)
 Überlingen. 9507
 Überschwemmung, Amstelland, 18. Jh. 5528
 Überschwemmung, Deutsche Bucht. 8178
 Überschwemmung, Dollard, 13. Jh. 10381,
 10382, 10386–10388, 16023
 Überschwemmung, Norddeutschland. 8178
 Überschwemmung, Nordholland. 8178
 Üetliberg, Üetliburg (Schloss). 6668
 Uerdingen
 → Krefeld-Uerdingen
 Ufa (Gouvernement). 13311
 Uhr. 79
 Uist
 → North Uist
 Uitikon, Schloss. 6682
 Ujung Pandang. 15394
 Ujung Pandang, Somba Opu. 15394
 Ukkel
 → Uccle
 Ukraine. 12034, 12143–12148, 12163, 12176,
 12177
 Ukraine (Süd). 12174, 12175, 12178, 12179
 Ulm. 9508–9512, 9737, 15947
 Ulm, Dreifaltigkeitskirche, Orgel. 9514
 Ulm, Furttenbach-Haus. 9515
 Ulm, Furttenbach-Haus, Grotte. 9513
 Ulm (Region). 9368–9370, 15937
 Ulrichstein (Schloss). 10230
 Ulster
 → Nordirland
 Umajjaden
 → Omayjaden
 Umayyaden
 → Omayjaden
 Umbrien. 7626
 Unabhängigkeitskrieg, USA
 → Revolution, amerikanische
 Ungarn. 8276, 8408, 12543, 12549, 12550,
 12556, 12557, 12564, 12565, 12568, 12569,
 12599, 12609, 12611–12663, 12665–12675,

12677–12719, 12740, 12742, 12776, 12885,
 16224, 16230, 16233–16235
 Ungarn, Grenzen. 12570
 Uničov. 8529, 8573
 United Kingdom
 → Grossbritannien
 Unkel. 5205
 Unna. 10514
 Unterägypten, Altertum. 14075
 Unterelsass. 2874, 2876, 2885, 2889, 2891,
 2892, 2895, 2897, 2900, 2903, 2932, 2934,
 2936, 2938, 2939
 Unterer Hauenstein. 6503, 6504
 Unterer Hauenstein, Strassen. 6500
 Unteres Donaugebiet. 12147, 12586, 12595,
 12600, 12602, 12604, 12680, 12682, 12908–
 12911, 16229
 Unteres Moselgebiet. 5065
 Unteres Wolgagebiet. 13310
 Unterfranken
 → Franken
 Unterhaus (Grossbritannien)
 → Parlament, Grossbritannien
 Unterinntal. 8964
 Unteritalien
 → Süditalien
 Unterkärnten. 8894, 8895, 8897
 Unterkrain. 8916
 Unterpfalz
 → Pfalz
 Unterrichtsspiel
 → Lernspiel
 Unterschwaningen, Schloss. 9702
 Untertaneneid
 → Huldigung
 Unterwalden. 6315–6319, 15790
 Uppland. 11883–11886
 Uppsala (Län). 11887
 Urach. 9374
 Urak. 13337
 Ural. 13315
 Urbino. 7677
 Urbino (Herzogtum). 7635, 7636
 Urbino (Legation). 7637
 Uri. 6320, 6321, 15788
 Urner Alpen. 6322, 6323
 Urschweiz
 → Zentralschweiz
 Ursidae
 → Bären (Ursidae)
 USA. 14292–14294, 14299, 14322, 14323,
 14325, 14326, 14330, 14338, 14347, 14361,
 14406, 14407, 14420–14431, 14439–14441,
 14445, 14448, 14449, 14451, 14453, 14479,
 14585, 16303, 16312
 Usbekistan. 502, 13677, 16267
 Uster, Schloss. 6699, 6700
 Uto-Kulm
 → Üetliberg
 Utrecht. 5579, 5583, 5584, 5820, 5993–5997
 Utrecht (Bistum). 5604
 Utrecht (Hochstift). 5447, 5448, 5568
 Utrecht (Niederquartier). 5582
 Utrecht (Oberquartier). 5581
 Utrecht (Provinz). 5407, 5523, 5567, 5579,
 5580, 5585
 Utrecht (Region). 5465–5467, 5470, 5569–
 5578, 5583, 5584, 15761, 15764
 Uudenmaan lääni
 → Uusimaa
 Uusikaupunki. 12239

Uusikaupunki, Friede (1721). 12239
 Uusimaa. 11905
 Uzès. 3925, 4157
 Uzès (Bistum). 3925
 Uzès (Region). 3935
 Uznach, Uznaberg (Ruine). 6766

V

Vacha. 10171
 Vänersborg, Festung. 11869, 16188
 Värmland. 11867, 11870
 Vaglia, Villa Medicea di Pratolino. 7563
 Vaigach (Insel)
 → Waigatsch (Insel)
 Vaihingen. 9406
 Val de Saint-Imier
 → Vallon de Saint-Imier
 Val Venosta
 → Vinschgau
 Valangin (Grafschaft)
 → Neuenburg (Kanton)
 Valckenier, Adriaen, Jakarta. 13760
 Valence. 4175
 Valence (Region). 4072
 Valencia (Kgr.). 884, 889, 895, 896, 899, 900,
 905, 1007, 1027–1037, 16349
 Valenciennes. 3404, 3448, 3451–3455
 Valenciennes (Region). 4345
 Valentinois. 4066, 4067
 Valinco (Golf). 7964
 Valkenburg (Grafschaft). 4680–4682, 4685
 Valladolid. 1110
 Valladolid (Provinz). 954
 Valletta. 7818, 7977–7980, 7983, 7985–7989,
 7991, 7993, 15871
 Vallmoll. 1164, 1228
 Vallon de Saint-Imier. 2943
 Valls. 1162
 Valois. 2556–2558
 Valromey. 3983–3986
 Valsainte, Kartause. 6418, 6421
 Valtellina
 → Veltlin
 Vannes (Bistum). 2234, 15659
 Var (Dép.). 4127, 4128, 4131
 Västergötland. 11867
 Västmanland. 11883, 11884
 Vatikan (Stadt)
 → Papst
 Vatikanstadt
 → Papst
 Vaucresson, Schloss. 3324
 Vaulruz, Schloss. 6416
 Vaux-le-Vicomte (Schloss). 3309, 3310
 Vaux-le-Vicomte (Schloss), Cascade. 3311
 Vaux-le-Vicomte (Schloss), Fontaine de la
 Couronne. 3313
 Vaux-le-Vicomte (Schloss), Gärten und
 Grünanlagen. 3309, 3311, 3314
 Vaux-le-Vicomte (Schloss), Grotte. 3312
 Vaygach (Insel)
 → Waigatsch (Insel)
 Vedute, Aachen. 5263, 5264, 5281, 5282
 Vedute, Aachen, Rathaus. 5265
 Vedute, Aadorf, Tännikon,
 Zisterzienserinnenkloster. 6734
 Vedute, Aalst. 4709, 4768
 Vedute, Aarau. 6596
 Vedute, Aarberg. 6597

- Vedute, Aarburg. 6598–6601
 Vedute, Aarburg, Festung. 6599–6601
 Vedute, Aargau. 6557, 6633
 Vedute, Aartselaar, Cleydael (Schloss). 4898
 Vedute, Abenberg, Dürrenmungenau. 9808
 Vedute, Acapulco. 15558
 Vedute, Accra, Festung. 15485
 Vedute, Adam's Peak. 13704, 13722
 Vedute, Adelholzen, Bad. 9158
 Vedute, Aden. 14119
 Vedute, Adolfseck. 10268
 Vedute, Ätna. 6892, 7818–7820, 7867
 Vedute, Afrika. 13840, 13842
 Vedute, Ager. 1207
 Vedute, Agnano. 7813
 Vedute, Agramunt. 1197
 Vedute, Agrate Brianza, Omate. 7375
 Vedute, Agrate Brianza, Omate, Gärten und
 Grünanlagen. 7372–7375
 Vedute, Agrate Brianza, Omate, Villa di
 Omate. 7375
 Vedute, Aibling. 9141
 Vedute, Aiguebelle, Charbonnière (Schloss).
 4162
 Vedute, Aire-sur-la-Lys. 3345, 3354
 Vedute, Aix-en-Provence. 4187
 Vedute, Alberswil, Kasteln (Schloss). 6570
 Vedute, Albuquerque. 15205
 Vedute, Alcántara. 1129
 Vedute, Alès. 4150
 Vedute, Alexandria. 14096, 14098
 Vedute, Alfeld. 9814
 Vedute, Algier. 14007, 14018, 14022
 Vedute, Alguaire, Schloss. 1180
 Vedute, Alhama. 1133
 Vedute, Alkmaar. 5816, 5864
 Vedute, Allendorf (Lumda). 10211
 Vedute, Alpstein (Gebirge). 6301, 6302
 Vedute, Alsfeld. 10210
 Vedute, Alsleben. 10774
 Vedute, Altdorf. 6791, 6792
 Vedute, Altdorf (Nürnberg). 9722, 9795
 Vedute, Altdorf (Nürnberg), Grünsberg,
 Sophienquelle. 9755
 Vedute, Altenburg. 11198, 11207
 Vedute, Altshofen. 6567
 Vedute, Altshofen, Schloss. 6567
 Vedute, Altötting. 9187
 Vedute, Altona. 10875
 Vedute, Altschönau. 8718, 16162
 Vedute, Aluksne. 12109
 Vedute, Alzey. 5234
 Vedute, Amance. 3493
 Vedute, Amberg. 9166
 Vedute, Amboise. 2503
 Vedute, Amerika. 14189, 14190, 14192
 Vedute, Amersfoort. 5822, 5865, 5866
 Vedute, Amlikon, Griessenberg, Schloss. 6739
 Vedute, Amöneburg. 10145, 10163
 Vedute, Amorbach. 10144
 Vedute, Amsterdam. 5709, 5867, 5868, 5871–
 5873, 5876, 15775
 Vedute, Amsterdam (Indischer Ozean, Insel).
 15389
 Vedute, An-p'ing (Taiwan), Fort Zeelandia.
 13658
 Vedute, Ancona. 7675, 7676
 Vedute, Andechs, Kloster. 9143
 Vedute, Andelfingen. 6644
 Vedute, Andernach. 5246, 10286
 Vedute, Angers. 2477, 2505
 Vedute, Annaberg. 11174
 Vedute, Anomabu. 15483
 Vedute, Ansbach. 9734
 Vedute, Antequera. 1123
 Vedute, Antibes. 4188
 Vedute, Antwerpen. 4726, 4739, 4801, 4802,
 4804, 4805, 4962
 Vedute, Antwerpen, Beerschot (Schloss). 4958
 Vedute, Antwerpen, Rathaus. 4959
 Vedute, Antwerpen, Zitadelle. 4961
 Vedute, Appenzell (Kanton). 6712
 Vedute, Appenzell (Stadt). 6751, 6752
 Vedute, Arbeca. 1201
 Vedute, Arboldswil. 6491
 Vedute, Arbon. 9479
 Vedute, Archangelsk. 11934
 Vedute, Archidona. 1128
 Vedute, Ardales. 1127
 Vedute, Argelès-sur-Mer. 3870
 Vedute, Argenteau, Schloss. 4916, 4917
 Vedute, Arguin (Insel), Festung. 15431
 Vedute, Arisdorf. 6510
 Vedute, Arlesheim. 3587
 Vedute, Arlesheim, Reichenstein (Ruine).
 3586
 Vedute, Armemuiden. 5731, 5838, 5878
 Vedute, Arnhem. 5703, 5879, 5880
 Vedute, Arnsberg. 10520, 10563
 Vedute, Arnstadt. 11208
 Vedute, Arolsen. 10281
 Vedute, Arras. 2672, 3355, 3368, 3371, 4694
 Vedute, Aschaffenburg. 10141, 10302
 Vedute, Aschaffenburg, Schloss. 10143
 Vedute, Asien. 13195–13197
 Vedute, Asilah. 14006
 Vedute, Assenheim. 10275
 Vedute, Astene, Schloss. 5049
 Vedute, Asti, Dom. 7140
 Vedute, Astrachan. 499, 13478
 Vedute, Athen. 13180
 Vedute, Attalens, Schloss. 6413
 Vedute, Aubonne, Schloss. 6379
 Vedute, Auerbach (Oberpfalz). 9167
 Vedute, Augsburg. 9457–9463, 9471, 15950,
 15951
 Vedute, Augsburg, Ablass (Stauwehr). 9473
 Vedute, Augsburg, Augustusbrunnen. 9468
 Vedute, Augsburg, Herkulesbrunnen. 9469
 Vedute, Augsburg, Karmeliterkloster. 9476
 Vedute, Augsburg, Perlachturm. 9467, 9470
 Vedute, Augsburg, Rathaus. 9467, 9470, 9472
 Vedute, Augsburg, Rosenau. 9474, 9475, 9477
 Vedute, Augsburg, Schiessplatz. 9474, 9475,
 9477
 Vedute, Augst. 6520, 6527
 Vedute, Augst, Archäologie. 6521, 6522,
 16428
 Vedute, Aurich. 10394
 Vedute, Autun. 3490
 Vedute, Avenches. 6371, 6372
 Vedute, Avenches, Archäologie. 6371, 6376,
 6377
 Vedute, Avesnes. 3400
 Vedute, Avignon. 4189, 4194, 4195
 Vedute, Axim. 15464
 Vedute, Axim, Festung. 15464
 Vedute, Ayutthaya. 15383
 Vedute, Bacharach. 5272
 Vedute, Baden (Aargau). 3514, 6617–6626
 Vedute, Baden (Aargau), Stein (Schloss).
 6625, 6626
 Vedute, Baden-Baden. 9415
 Vedute, Badenweiler. 9420
 Vedute, Badenweiler, Archäologie. 9422
 Vedute, Bärnau. 9168
 Vedute, Baia (Baiae). 7810
 Vedute, Baisy-Thy, Schloss. 5007
 Vedute, Balaguer. 1219
 Vedute, Baldegg, Schloss. 6568
 Vedute, Balgach, Grünenstein (Schloss). 6748
 Vedute, Balingen. 9376
 Vedute, Bamberg. 9679, 9680, 9682, 9683
 Vedute, Banda Aceh. 15393
 Vedute, Bandainseln. 15410
 Vedute, Bandainseln, Fort Hollandia. 15409
 Vedute, Banten. 13796
 Vedute, Bar-le-Duc. 3465, 3470
 Vedute, Barbará. 1163
 Vedute, Barcelona. 1137, 1150, 1234, 15639
 Vedute, Barcelona, Montjuich. 1153
 Vedute, Bardowick. 10692
 Vedute, Barraux. 4165, 4171
 Vedute, Barth. 11541
 Vedute, Basel. 6436–6440, 6442–6444, 6446–
 6448, 16579
 Vedute, Basel, Horburg, Landsitz. 6449
 Vedute, Basel, Klybeck, Weiherhaus. 6456
 Vedute, Basel, Münster. 6446, 6447
 Vedute, Basel, Petersplatz. 6445
 Vedute, Basel, Unteres mittleres
 Gundeldingen, Schloss. 6453
 Vedute, Basel, Vorderes Gundeldingen,
 Schloss. 6450
 Vedute, Basel (Kanton). 6435
 Vedute, Baselland. 6218, 16579
 Vedute, La Bassée. 3356
 Vedute, Battenberg (Eder). 10212
 Vedute, Bautzen. 8601, 8602
 Vedute, Bayern. 16562
 Vedute, Bèarn. 16474
 Vedute, Beauce. 16537
 Vedute, Beaumont-en-Argonne. 3400
 Vedute, Beaune. 3510
 Vedute, Bedburg (Erft). 10521
 Vedute, Beersel, Schloss. 5028
 Vedute, Beesen. 10792
 Vedute, Befestigung, Jakarta (Region). 13784
 Vedute, Bei Jiang. 15341
 Vedute, Beilstein. 10164
 Vedute, Beinwil, Kloster. 6542
 Vedute, Belém. 745
 Vedute, Belgien. 16563
 Vedute, Belgrad. 12589, 12697, 12699, 12735,
 12917, 13147, 13150, 13151
 Vedute, Bellinzona. 6801
 Vedute, Belgiz. 11159
 Vedute, Benediktbeuern. 9142
 Vedute, Benediktbeuern, Kloster. 9142
 Vedute, Benfeld. 3540
 Vedute, Bennwil. 6488
 Vedute, Bensheim. 10161
 Vedute, Berchem (Antwerpen), Schloss. 4932
 Vedute, Berg, Guangdong. 15341
 Vedute, Berg (Irchel), Schloss. 6675
 Vedute, Bergamo. 7349
 Vedute, Bergen. 11779, 11810, 11811, 15095
 Vedute, Bergen op Zoom. 5699, 5881
 Vedute, Bergheim (Oberelsass). 3519
 Vedute, Bergues. 3407
 Vedute, Bergzabern. 5266
 Vedute, Berleburg. 10269

- Vedute, Berlin. 11409–11413, 11419, 11423–11426, 11435, 12389, 16518
 Vedute, Berlin, Akademie der Künste. 11457
 Vedute, Berlin, Akademien. 11448, 11457
 Vedute, Berlin, Bibliotheken. 11450
 Vedute, Berlin, Deutsche Kirche. 11451
 Vedute, Berlin, Dom. 11450
 Vedute, Berlin, Invalidenhaus. 11463
 Vedute, Berlin, Kommandantenhaus. 11466
 Vedute, Berlin, Kronprinzenpalais. 11449
 Vedute, Berlin, Leipziger Tor. 11453
 Vedute, Berlin, Marstall. 11442
 Vedute, Berlin, Observatorium. 11467
 Vedute, Berlin, Oper. 11455
 Vedute, Berlin, Ordenspalais. 11459
 Vedute, Berlin, Palais Amalia. 11460
 Vedute, Berlin, Parochialkirche. 11452, 11454
 Vedute, Berlin, Prinz-Heinrich-Palais. 11458
 Vedute, Berlin, Rathaus. 11462
 Vedute, Berlin, Sankt-Hedwigs-Kathedrale. 11456
 Vedute, Berlin, Schlossforum. 11436, 11448
 Vedute, Berlin, Spitäler. 11464, 11465, 11469
 Vedute, Berlin, Stadtschloss. 11437–11441
 Vedute, Berlin, Stadtschloss, Triumphthor. 11437
 Vedute, Berlin, Waisenhaus. 11464, 11465
 Vedute, Berlin, Zeughaus. 11444–11447
 Vedute, Bern (Kanton). 6367
 Vedute, Bern (Stadt). 6189, 6192, 6193
 Vedute, Bernburg (Saale). 11202
 Vedute, Berninafälle. 6346
 Vedute, Bernkastel-Kues. 5187, 5218
 Vedute, Beromünster. 6564
 Vedute, Besançon. 3492
 Vedute, Besançon (Region). 3496
 Vedute, Besigheim. 9377
 Vedute, Béthune. 3378
 Vedute, Betzenstein. 9782
 Vedute, Beveren (Ostflandern), Schloss. 4924
 Vedute, Bezděz, Kloster. 10986
 Vedute, Biberach. 9481
 Vedute, Biberstein, Schloss. 6615
 Vedute, Biecz. 12531
 Vedute, Biedenkopf. 10215
 Vedute, Biel. 3597, 3598
 Vedute, Biel, Römerquelle. 3588
 Vedute, Biel-Benken. 6468
 Vedute, Biel-Benken, Schloss. 6452
 Vedute, Bietigheim. 9378
 Vedute, Biezellinge. 5843
 Vedute, Bilbao. 1113
 Vedute, Billard, Jakarta. 13794
 Vedute, Bingen. 5244
 Vedute, Binningen. 6469
 Vedute, Birkenfeld. 5206
 Vedute, Birs. 6470
 Vedute, Birs, Brücke. 6526
 Vedute, Birs, Wasserfall. 6548
 Vedute, Birseck, Schloss. 3583
 Vedute, Bischofszell, Feuer (1743). 6744
 Vedute, Bitche. 3473
 Vedute, Blaasveld, Schloss. 4991
 Vedute, Blamont. 3467, 3468
 Vedute, Blanes. 1155
 Vedute, Blankenstein (Hessen, Schloss). 10231
 Vedute, Blaubeuren. 9380
 Vedute, Blois. 2479, 2512
 Vedute, Blokzijl. 5885
 Vedute, Blonay, Schloss. 6380
 Vedute, Bludenz. 9453
 Vedute, Bochum. 10515
 Vedute, Bockenem. 10786
 Vedute, Böblingen. 9375
 Vedute, Boeichout, Schloss. 4933
 Vedute, Bönningheim. 9379
 Vedute, Boll (Württemberg), Bad Boll. 9425
 Vedute, Bologna. 7353
 Vedute, Bologna, Observatorium. 69
 Vedute, Bolsward. 5708, 5884
 Vedute, Bombardierung, Geldern. 5297
 Vedute, Bombardierung, Philippsburg. 10317
 Vedute, Bombardierung, Les Sables-d'Olonne. 3627
 Vedute, Bommenede. 5842
 Vedute, Bonheiden, Berentrode (Schloss). 4927
 Vedute, Bonlez, Schloss. 4881, 4882
 Vedute, Bonn. 5188, 5283, 5284, 10288
 Vedute, Boom (Belgien), Herrenhaus. 4919
 Vedute, Boortmeerbeek, Schloss. 5030
 Vedute, Boppard. 5186, 5219
 Vedute, Bordeaux. 3675, 3836, 3898
 Vedute, Borjas Blancas. 1157
 Vedute, Borken. 10172
 Vedute, Bormes-les-Mimosas, Brégançon (Festung). 4190, 4191
 Vedute, Bornival, Schloss. 5001
 Vedute, Bornos. 1126
 Vedute, Borsele, Baarland. 5854
 Vedute, Borsele, Ellewoutsdijk. 5852
 Vedute, Bosnisch-Dubica. 13173
 Vedute, Bottmingen, Schloss. 6451, 6454, 6471
 Vedute, Bourbourg. 3399, 3405
 Vedute, Bourg-en-Bresse. 4166
 Vedute, Bourges. 2506
 Vedute, Boutersem, Schloss. 4880
 Vedute, Bouwel, Herrenhaus. 4922, 4923
 Vedute, Boxberg. 10117
 Vedute, Boxmeer, Schloss. 5046
 Vedute, Boxtel, Schloss. 5045
 Vedute, Brabant. 16483
 Vedute, Brackenheim. 9382
 Vedute, Braga. 751
 Vedute, Braine-l'Alleud, Schloss. 5020
 Vedute, Bratislava. 12696–12699, 12814, 12834
 Vedute, Braubach. 10214
 Vedute, Braunfels. 10270
 Vedute, Braunschweig. 10715
 Vedute, Breda. 5890, 5891
 Vedute, Breda, Schloss. 4955
 Vedute, Bregenz. 9022
 Vedute, Breisach. 9536–9538, 9541
 Vedute, Bremen. 10715, 10769–10772, 16059
 Vedute, Bremen, Marktplatz. 10801
 Vedute, Bremervörde. 10710
 Vedute, Bremgarten. 6249
 Vedute, Brescia. 7350
 Vedute, Breslau. 8668, 8725–8727, 8730, 8731, 12389, 16155
 Vedute, Breslau (Herzogtum). 8711, 16156
 Vedute, Bretten. 10129
 Vedute, Bretzwil. 6492
 Vedute, Bretzwil, Ramstein (Schloss). 6492, 6505
 Vedute, Brieg (Fürstentum). 8710
 Vedute, Brielle. 5808, 5892
 Vedute, Brig. 6430
 Vedute, Brignano (Gera d'Adda). 7383
 Vedute, Brignano (Gera d'Adda), Castello Visconti. 7377–7383
 Vedute, Brignano (Gera d'Adda), Castello Visconti, Gärten und Grünanlagen. 7380
 Vedute, Bristol. 1885
 Vedute, Brixen. 9016
 Vedute, Broechem, Schloss. 4928
 Vedute, Brouwershaven. 5705, 5840
 Vedute, Brügge. 4712, 4769
 Vedute, Brühl (Erftkreis). 5188, 5199
 Vedute, Brünn. 8524–8526, 8528
 Vedute, Brüssel. 4727, 4735, 4806–4810, 4964, 4965, 15771
 Vedute, Brüssel, Lusthaus. 5035
 Vedute, Brüssel, Rathaus. 4967
 Vedute, Brugg. 6603
 Vedute, Brugg, Altenburg (Schloss). 6611
 Vedute, Brughèrio, Moncucco, Gärten und Grünanlagen. 7397, 7398
 Vedute, Brughèrio, Moncucco, Villa di Moncucco. 7397, 7398
 Vedute, Bruinisse. 5847
 Vedute, Bruneck. 9014
 Vedute, Bubendorf. 6490
 Vedute, Bubendorf, Beuggenweid (Landgut). 6497
 Vedute, Bubendorf, Wildenstein (Schloss). 6531, 6534
 Vedute, Bubikon, Ritterhaus (Komturei). 6677
 Vedute, Buchau (Federsee). 9480
 Vedute, Buchau (Federsee), Stift. 9480
 Vedute, Buckten. 6514
 Vedute, Budapest. 12696–12699, 12815, 12835
 Vedute, Bückeberg. 10500
 Vedute, Buderich. 10519
 Vedute, Büdingen. 10251, 10277
 Vedute, Bülach. 6695
 Vedute, Büren (Paderborn). 10525
 Vedute, Bürglen (Thurgau). 6740
 Vedute, Bürglen (Thurgau), Schloss. 6740
 Vedute, Bützow. 10821
 Vedute, Buggenhout, Schloss. 4968
 Vedute, Buholz. 6569
 Vedute, Bulle, Schloss. 6414
 Vedute, Burcht, Schloss. 4910
 Vedute, Burgos. 1112
 Vedute, Burgund. 16538
 Vedute, Burgundischer Reichskreis (Nord). 16563
 Vedute, Butri, Festung. 15467
 Vedute, Buttstädt. 11194
 Vedute, Butzbach. 10213
 Vedute, Buus. 6509
 Vedute, Cabezas de San Juan. 1129
 Vedute, Cacheu. 15465
 Vedute, Cacheu, Festung. 15465
 Vedute, Cadaqués. 1168, 1220
 Vedute, Cádiz. 1119–1121, 1250
 Vedute, Cagliari. 7897, 15868
 Vedute, Cahors. 3838
 Vedute, Caiazzo. 7805
 Vedute, Calais. 3382
 Vedute, Calbe. 10775
 Vedute, Calden, Gärten und Grünanlagen. 10289
 Vedute, Calw. 9385
 Vedute, Camarasa. 1198
 Vedute, Cambrai. 3408, 3414–3419
 Vedute, Cambridge. 1887, 1908
 Vedute, Cambrils. 1185

- Vedute, Canal de Martigues. 4142
 Vedute, Canet. 3869
 Vedute, Cannanore. 15362, 15363
 Vedute, Cannstatt. 9386
 Vedute, Canterbury. 1886
 Vedute, Cap Mesurado. 15454
 Vedute, Cape Coast, Festung. 15475, 15476
 Vedute, Cape Coast, Fort Fredericksborg. 15477, 15478
 Vedute, Cape Coast (Region). 15473
 Vedute, Cape Vert. 15517, 15518
 Vedute, Caprarola, Palazzo Farnese. 7668
 Vedute, Capri. 7802
 Vedute, Cardiff. 1632
 Vedute, Cardona. 1190
 Vedute, Carlat. 4161
 Vedute, Carlingford (Region). 1883
 Vedute, Carmarthen. 1631
 Vedute, Carpi (Region). 15170
 Vedute, Carrickfergus. 1872
 Vedute, Cártama. 1127
 Vedute, Casale Monferrato. 7135, 7136
 Vedute, Cascais. 745
 Vedute, Čáslav. 8569
 Vedute, Cassel. 3421
 Vedute, Castellldáns, Schloss. 1191
 Vedute, Castelló de Farfàña. 1200
 Vedute, Castelnuovo di Porto. 7674
 Vedute, Castiel. 6349
 Vedute, Catania. 7818–7820, 7834, 7835, 7865, 7883
 Vedute, Celle (Niedersachsen). 10693
 Vedute, Cerdagne. 16535
 Vedute, Cérroux-Mousty, Moriensart (Schloss). 4995
 Vedute, Cervera. 1145
 Vedute, Ceuta. 1273, 14006, 14015
 Vedute, Chalon-sur-Saône. 3491
 Vedute, Chambéry. 4163
 Vedute, Chantilly, Canal. 3298
 Vedute, Chantilly, Gärten und Grünanlagen. 3298
 Vedute, Chantilly, Galerie des Cerfs. 3301
 Vedute, Chantilly, Gewächshaus. 3301
 Vedute, Chantilly, Grand Bassin. 3302
 Vedute, Chantilly, Pavillon des Etuves. 3299
 Vedute, Chantilly, Petite Cascade. 3300
 Vedute, Chantilly, Schloss. 3296–3298
 Vedute, Chardonne. 6391
 Vedute, Charlemont. 3400
 Vedute, Charleston (S.C.). 14539
 Vedute, Charlottenburg, Gärten und Grünanlagen. 11471
 Vedute, Charlottenburg, Marstall. 11476
 Vedute, Charlottenburg, Rathaus. 11476
 Vedute, Charlottenburg, Schloss. 11471–11475
 Vedute, Chartres. 2485, 2510
 Vedute, Châteaudun. 2485
 Vedute, Châtel-Saint-Denis. 6417
 Vedute, Châtel-Saint-Denis, Schloss. 6417
 Vedute, Chemnitz. 11172
 Vedute, Cherbourg. 2486
 Vedute, Chester. 1888
 Vedute, Chiari. 15169
 Vedute, Chichester. 1509
 Vedute, Chilly-Mazarin, Schloss. 3305, 3306
 Vedute, Chimay. 4838
 Vedute, Chinesische Mauer. 15320, 15347
 Vedute, Chios (Stadt). 13118
 Vedute, Chomutow. 8569
 Vedute, Chur. 6342
 Vedute, Chur (Region). 6344
 Vedute, Cima. 6324
 Vedute, Clabecq, Schloss. 5027
 Vedute, Clausthal-Zellerfeld. 11230
 Vedute, Clausthal-Zellerfeld (Region). 10716
 Vedute, Cloppenburg. 10494
 Vedute, Coburg. 11199
 Vedute, Cochem. 5189, 5225
 Vedute, Cochín. 15360
 Vedute, Coesfeld. 10493
 Vedute, Coimbra. 752
 Vedute, Colditz. 11164
 Vedute, Collioure. 3885, 3902
 Vedute, Colmar. 3514, 3517, 3543
 Vedute, Colombo. 13702, 13703
 Vedute, Colorno. 7203
 Vedute, Conil. 1124
 Vedute, Constantí. 1192
 Vedute, Corbières. 6412
 Vedute, Corbières, Schloss. 6412
 Vedute, Córdoba. 1122
 Vedute, Cordouan (Leuchtturm). 3612, 3846, 3848
 Vedute, Cork. 1894
 Vedute, Corroy-le-Château, Schloss. 4980
 Vedute, Corroy-le-Grand, Schloss. 5019
 Vedute, Cortil-Noirmont, Noirmont (Schloss). 4993
 Vedute, Court-Saint-Etienne, Schloss. 5022
 Vedute, Crema. 7349, 15171
 Vedute, Crossen (Oder). 12502
 Vedute, Cuggiono, Castelletto, Villa Clerici. 7363–7365
 Vedute, Culemborg. 5947
 Vedute, Cumae. 7813
 Vedute, Cumae, Sibylle (Grotte). 7813
 Vedute, Cusco. 14598, 14599, 14745
 Vedute, Dabhol. 15357
 Vedute, Dachau. 9203
 Vedute, Dänemark. 11639
 Vedute, Dagsburg. 3527, 3528
 Vedute, Damar-besar (Insel). 13773
 Vedute, Danzig. 12459, 12492–12495, 16217
 Vedute, Dardanellen. 12960, 12992
 Vedute, Darmstadt. 10208
 Vedute, Dauphiné. 16533
 Vedute, Deggendorf. 9169
 Vedute, Delft. 5815, 5893, 5894
 Vedute, Delitzsch. 11168
 Vedute, Delmenhorst. 10403
 Vedute, Den Haag. 5733, 5783, 5810, 5925–5929, 15774
 Vedute, Den Haag, Gärten und Grünanlagen. 5799
 Vedute, Den Haag, Huis ten Bosch. 5799
 Vedute, Den Haag, Paleis Noordeinde. 15195
 Vedute, Den Haag, Zorgvliet. 5800
 Vedute, Dendermonde. 4716
 Vedute, Derbent. 499
 Vedute, Dessau. 11204
 Vedute, Detmold. 10501
 Vedute, Deurne (Antwerpen), Hoofvunder (Schloss). 4934
 Vedute, Deurne (Antwerpen), Rivierenhof. 4936
 Vedute, Deurne (Nordbrabant), Schloss. 5052
 Vedute, Deutschland. 16439
 Vedute, Deventer. 5821, 5896, 5898, 5899
 Vedute, Diegem, Schloss. 5033
 Vedute, Diegten. 6516
 Vedute, Diepholz. 10702
 Vedute, Diessenhofen. 6717
 Vedute, Dietikon, Glanzenberg (Schloss). 6670
 Vedute, Dietikon, Glanzenberg (Stadt). 6670
 Vedute, Diez. 10262
 Vedute, Dijon. 3500, 3501
 Vedute, Diksmuide. 4773
 Vedute, Dillenburg. 10250, 10255
 Vedute, Dillingen (Bayern). 9426
 Vedute, Dinant. 4751
 Vedute, Dingolfing. 9170
 Vedute, Dinkelsbühl. 9482
 Vedute, Dion-le-Val, Schloss. 5013
 Vedute, Diu (Stadt). 15354
 Vedute, Dixcove, Festung. 15466
 Vedute, Djidjelli. 14010
 Vedute, Döbeln. 11163
 Vedute, Dömitz. 10827
 Vedute, Doesburg. 5901
 Vedute, Dokkum. 5707, 5900
 Vedute, Dôle. 3494
 Vedute, Domburg. 5841
 Vedute, Donaustauf. 9160
 Vedute, Donauwörth. 9128, 9129
 Vedute, Dongelberg, Schloss. 4877
 Vedute, Dordrecht. 5813, 5902–5904
 Vedute, Dorf (Zürich), Goldenberg (Schloss). 6678
 Vedute, Dornach. 6545, 6548
 Vedute, Dornach, Kloster. 6545, 6548
 Vedute, Dorneck, Schloss. 6544, 6547
 Vedute, Dornhan. 9392
 Vedute, Dornstetten. 9393
 Vedute, Dorset. 1490
 Vedute, Dorsten. 10556
 Vedute, Dortmund. 10531, 10532
 Vedute, Douai. 3402, 3420, 3423
 Vedute, Dover. 1869
 Vedute, Drachenfels (Pfälzer Wald, Burg). 5222
 Vedute, Drégelypalánk. 12817
 Vedute, Dresden. 11008, 11109, 11143, 11150, 11151, 11233, 11235–11237, 16106, 16582
 Vedute, Dresden, Altmarkt. 11243
 Vedute, Dresden, Brücken. 11238, 11262
 Vedute, Dresden, Frauenkirche. 11240
 Vedute, Dresden, Grosser Garten, Palais. 11252
 Vedute, Dresden, Hofkirche. 11239
 Vedute, Dresden, Loschwitz, Weinberg. 11251
 Vedute, Dresden, Neumarkt. 11240, 11241
 Vedute, Dresden, Neustadt. 11234
 Vedute, Dresden, Neustadt, Neustädter Markt. 11244
 Vedute, Dresden, Plauenscher Grund. 11245, 11246, 11250
 Vedute, Dresden, Plauenscher Grund, Buschmühle. 11247, 11248
 Vedute, Dresden, Plauenscher Grund, Neumühle. 11249
 Vedute, Dresden, Übigau, Schloss. 11255
 Vedute, Dresden, Zwinger. 11242, 11261
 Vedute, Dresden (Region). 11153
 Vedute, Dublin. 1894
 Vedute, Duderstadt. 5245
 Vedute, Düdingen, Magdalenklause. 6410
 Vedute, Dülmen. 10495
 Vedute, Dünkirchen. 3399, 3401, 3429
 Vedute, Düren. 5293, 5294

- Vedute, Dürkheim. 5267
 Vedute, Düsseldorf. 10527
 Vedute, Düsseldorf-Kaiserswerth. 5202
 Vedute, Duffel, Schloss. 4938
 Vedute, Duffel, Ter Elst (Schloss). 4895
 Vedute, Duggingen, Angenstein (Schloss). 3585
 Vedute, Duisburg. 10530, 10539
 Vedute, Duisburg, Ruhrort. 10559
 Vedute, Dworp, Schloss. 5023
 Vedute, Eberbach (Kloster). 10159
 Vedute, Ebersberg (Thurgau), Schloss. 6689
 Vedute, Ebikon, Rathausen, Zisterzienserrinnenkloster. 6575
 Vedute, Ebrach. 9690
 Vedute, Écija. 1137
 Vedute, Eckernförde. 11776
 Vedute, Edam. 5905
 Vedute, Edinburgh. 1893
 Vedute, Edinburgh, Schloss. 1882
 Vedute, Edirne. 12902, 13178
 Vedute, Eger (Tschechoslowakei). 8553
 Vedute, Eger (Ungarn). 12807, 12819
 Vedute, Eglisau. 6657
 Vedute, Ehrenbreitstein. 5224, 10307
 Vedute, Ehrenfels (Hessen, Schloss). 10153
 Vedute, Eibach, Wasserfall. 6495
 Vedute, Eichstätt. 9623, 9625, 9695, 15958, 15966
 Vedute, Eilenburg. 11152
 Vedute, Einsiedeln. 6782, 6783
 Vedute, Einsiedeln, Kloster. 6310, 6311, 6784–6786, 15789
 Vedute, Eisenach. 11195
 Vedute, Eisenberg (Thüringen). 11200
 Vedute, Eisenstadt. 9005
 Vedute, Eisleben. 11149, 11213
 Vedute, Elbe. 11153
 Vedute, Elbing. 12498
 Vedute, Elburg. 5228
 Vedute, Elewijt, Ter Borght (Herrenhaus). 5011
 Vedute, Elgg (Zürich). 6647, 6687, 6688
 Vedute, Elgg (Zürich), Schloss. 6685, 6686
 Vedute, Ellrich. 11231
 Vedute, Ellwangen. 9427
 Vedute, Elmina, Fort Saint Jago. 15474
 Vedute, Elmina, Saint George (Schloss). 15474
 Vedute, Elne. 3891
 Vedute, Elsass. 16560
 Vedute, Eltville am Rhein. 10158
 Vedute, Ely. 1539
 Vedute, Embrun. 4176, 4177
 Vedute, Emden. 10392, 10393, 10395
 Vedute, Emmen, Holzhof (Landsitz). 6585
 Vedute, Emmerich. 10530, 10533, 10534
 Vedute, Emmetten, Wasserfall. 6799
 Vedute, Ems (Lahn). 10264
 Vedute, Engelberg. 6798
 Vedute, Engelberg, Kloster. 6798
 Vedute, Engelsberg. 8719, 16163
 Vedute, Engelthal. 9794
 Vedute, Engen. 9428
 Vedute, Engers. 10167
 Vedute, Enkhuizen. 5817, 5906, 5907
 Vedute, Enns. 9006
 Vedute, Ensisheim. 3521
 Vedute, Eppingen. 10128
 Vedute, Eppstein (Taunus). 10219
 Vedute, Eptingen. 6515
 Vedute, Eptingen, Schloss. 6455
 Vedute, Eptingen, Witwald (Ruine). 6455
 Vedute, Erding. 9172
 Vedute, Erfurt. 11103, 11136–11139, 11147, 16112
 Vedute, Ergolz, Wasserfall. 6528
 Vedute, Erlangen. 9708
 Vedute, Erlangen-Bruck. 9815
 Vedute, Erlangen-Eltersdorf. 9812
 Vedute, Erlenbach (Zürich), Wasserfall. 6672
 Vedute, Erpel. 10166
 Vedute, Eschenbach (Luzern), Zisterzienserrinnenkloster. 6572
 Vedute, Eschenbach (Oberpfalz). 9136
 Vedute, Eschenz, Freudenfels (Schloss). 6736
 Vedute, Eschwege. 10169, 10244
 Vedute, Escorial. 1111
 Vedute, Escornalbou. 1186
 Vedute, Essen (Stadt). 10510
 Vedute, Essing. 9139
 Vedute, Essing, Randeck (Burg). 9139
 Vedute, Esslingen. 9483
 Vedute, Estagel. 3868
 Vedute, Estavayer-le-Lac. 6406, 6407
 Vedute, Etampes. 3367
 Vedute, Ettal, Kloster. 9140
 Vedute, Ettiswil, Kastelen (Schloss). 6565
 Vedute, Europa. 530, 531, 16491, 16557
 Vedute, Eutin. 11777
 Vedute, Everberg, Schloss. 4969
 Vedute, Exeter. 1889
 Vedute, Falkenstein (Hunsrück). 5270
 Vedute, Falun. 11925
 Vedute, Fasaneninsel. 3893, 3894
 Vedute, Federsee. 9480
 Vedute, Feldkirch. 9023
 Vedute, Fellin. 12112
 Vedute, Felsberg (Hessen). 10242
 Vedute, Ferrara. 7354
 Vedute, Figueras. 1167
 Vedute, Fischbach (Nürnberg). 9816
 Vedute, Flaach, Schollenberg (Schloss). 6690
 Vedute, Flandern. 4407
 Vedute, Fleckenstein. 3524
 Vedute, Flensburg. 10871
 Vedute, Flix. 1177
 Vedute, Florenz. 7543, 7544, 7553, 15877, 16494
 Vedute, Florenz, Baptisterium. 7570
 Vedute, Florenz, Castello, Villa Corsini. 7580
 Vedute, Florenz, Castello, Villa Medicea di Castello. 7567–7569
 Vedute, Florenz, Castello, Villa Medicea La Petraia. 7564
 Vedute, Florenz, Dom. 7570, 7571, 16412
 Vedute, Florenz, Gärten und Grünanlagen. 7556, 7557, 7566, 7568, 7569, 7583
 Vedute, Florenz, Ognissanti. 7574
 Vedute, Florenz, Ospedale Santa Maria Nuova. 7587, 16413
 Vedute, Florenz, Palazzo Buini-Quaratesi. 7574
 Vedute, Florenz, Palazzo Capponi. 7582, 7583
 Vedute, Florenz, Palazzo Corsini. 7581
 Vedute, Florenz, Palazzo delle Cento finestre. 7573
 Vedute, Florenz, Palazzo Medici-Riccardi. 7586
 Vedute, Florenz, Palazzo Nonfinito. 7589
 Vedute, Florenz, Palazzo Pasquali. 7572
 Vedute, Florenz, Palazzo Pazzi-Quaratesi. 7589
 Vedute, Florenz, Palazzo Pitti. 7554–7556
 Vedute, Florenz, Palazzo Spini-Feroni. 7584
 Vedute, Florenz, Palazzo Strozzi. 7588
 Vedute, Florenz, Palazzo Vecchio. 7558
 Vedute, Florenz, Piazza della Signoria. 7558
 Vedute, Florenz, Piazza San Marco. 7579
 Vedute, Florenz, Piazza San Pier Maggiore. 16415
 Vedute, Florenz, Piazza Santa Croce. 7576
 Vedute, Florenz, Piazza Santa Maria Novella. 7577
 Vedute, Florenz, Piazza Santa Maria Nuova. 16413
 Vedute, Florenz, Piazza Santa Trinità. 7584
 Vedute, Florenz, Piazza Santissima Annunziata. 7578
 Vedute, Florenz, Piazza Santo Spirito. 7575
 Vedute, Florenz, Ponte alla Caraia. 7581
 Vedute, Florenz, San Gaetano. 7572
 Vedute, Florenz, San Giovannino degli Scolopi. 7586
 Vedute, Florenz, San Marco (Kirche). 7579
 Vedute, Florenz, San Miniato al Monte. 7591
 Vedute, Florenz, San Pier Maggiore. 16415
 Vedute, Florenz, San Salvatore al Monte. 7591
 Vedute, Florenz, Santa Croce. 7576
 Vedute, Florenz, Santa Margherita a Montici. 7590
 Vedute, Florenz, Santa Maria Maggiore. 7573
 Vedute, Florenz, Santa Maria Novella. 7577
 Vedute, Florenz, Santissima Annunziata. 7578
 Vedute, Florenz, Santo Spirito. 7575
 Vedute, Florenz, Seminario Maggiore. 7585
 Vedute, Florenz, Uffizien. 7559, 7560, 16414
 Vedute, Florenz, Viale del Poggio Imperiale. 7561
 Vedute, Florenz, Villa La Bugia. 7590
 Vedute, Florenz, Villa Medicea di Lappoggi. 7565, 7566
 Vedute, Florenz, Villa Poggio Imperiale. 7561, 7562
 Vedute, Flüh. 6546, 6549
 Vedute, Fogo (Kapverdische Inseln). 15521
 Vedute, Foix. 16474
 Vedute, Fondi. 7804
 Vedute, Fontainebleau, Cascade. 3259, 3260
 Vedute, Fontainebleau, Cour de la Fontaine. 3249, 3254, 3257, 3258
 Vedute, Fontainebleau, Cour des Offices. 3250, 3253
 Vedute, Fontainebleau, Cour du Cheval blanc. 3248, 3251
 Vedute, Fontainebleau, Cour Ovale. 3252
 Vedute, Fontainebleau, Etang. 3257
 Vedute, Fontainebleau, Galerie d'Ulysse. 3258
 Vedute, Fontainebleau, Gewächshaus. 3255
 Vedute, Fontainebleau, Grand Canal. 3259, 3260
 Vedute, Fontainebleau, Grand Parterre. 3256, 3260
 Vedute, Fontainebleau, Jardin de l'Etang. 3254
 Vedute, Fontainebleau, Schloss. 3246, 3248–3259
 Vedute, Forchheim. 9681
 Vedute, Förmia, Torre di Mola. 7807
 Vedute, Fort James Island, Festung. 15460
 Vedute, Fort Moultrie. 14539
 Vedute, Franeker. 5704, 5908
 Vedute, Franken. 9563, 16544, 16564

- Vedute, Frankenberg (Eder). 10245, 10249
 Vedute, Frankenberg (Zschopau). 11211
 Vedute, Frankenhausen (Kyffhäuser). 11210
 Vedute, Frankenthal. 5261
 Vedute, Frankfurt (Main). 10099, 10100, 10103–10106, 10109–10112, 16004, 16005
 Vedute, Frankfurt (Oder). 11271
 Vedute, Frankreich. 1919, 1922, 16467, 16532
 Vedute, Frauenchiemsee. 9144
 Vedute, Frauenfeld. 6718, 6727
 Vedute, Frederiksberg, Frederiksberg (Schloss). 16406
 Vedute, Freiberg. 11126, 11127
 Vedute, Freiburg (Breisgau). 9547, 9549, 9551, 9552
 Vedute, Freiburg (Kanton). 6368
 Vedute, Freiburg (Schweiz). 6203, 6395–6400
 Vedute, Freienwalde (Oder), Bad. 11478
 Vedute, Freinsheim. 10127
 Vedute, Freising. 9131, 9246, 9247
 Vedute, Freital, Pöschappel. 11250
 Vedute, Freudenstadt. 9394
 Vedute, Freudenthal. 8720, 16164
 Vedute, Freyhan. 8719, 16163
 Vedute, Freystadt (Oberpfalz). 9173
 Vedute, Friedberg (Bayern). 9174
 Vedute, Friedberg (Hessen). 10114
 Vedute, Friedeburg (Ostfriesland). 10513
 Vedute, Friedrichsfelde, Schloss. 11513, 11514, 11520
 Vedute, Friedrichshafen. 9421
 Vedute, Friedrichswerder, Palais Schwedt. 11461
 Vedute, Fritzlar. 10162, 10169
 Vedute, Frohse. 10776
 Vedute, Füllinsdorf, Hülftenschanze. 6477
 Vedute, Fürstenbrunn. 10125
 Vedute, Fürth. 9791
 Vedute, Fürth, Burgfarnbach. 9810
 Vedute, Fürth (Region). 9757
 Vedute, Füssen. 9429
 Vedute, Fulda. 10252, 11147
 Vedute, Funchal. 15509
 Vedute, Furka, Pass. 6432, 6434
 Vedute, Futschou. 15334
 Vedute, Gaasbeek, Schloss. 4985
 Vedute, Gachnang, Schloss. 6735
 Vedute, Gadebusch. 10826
 Vedute, Gaeta. 7795, 15878
 Vedute, Gallardon. 2513
 Vedute, Galle (Sri Lanka). 13717–13722, 15385
 Vedute, Galle (Sri Lanka), Hafen. 13717–13720
 Vedute, Gallipoli (Apulien). 7806
 Vedute, Galway. 1894
 Vedute, Ganshoren, Rivieren (Schloss). 4994
 Vedute, Gap. 4170
 Vedute, Garten. 16488
 Vedute, Gau-Odernheim. 5238
 Vedute, Geislingen (Steige). 9516
 Vedute, Geithain. 11169
 Vedute, Gelber Fluss, Brücke. 15348
 Vedute, Geldern. 5229, 5703
 Vedute, Gelfingen, Heidegg (Schloss). 6627
 Vedute, Gelnhausen. 10236
 Vedute, Gelterkinden. 6507
 Vedute, Gemar. 3518
 Vedute, Gemert, Komturei. 5050
 Vedute, Gemmi, Pass. 6209, 6428, 15802
 Vedute, Gemünden (Wohra). 10186
 Vedute, Genappe, Loupoigne, Schloss. 5036
 Vedute, Genappe, Schloss. 5016
 Vedute, Genf (Kanton). 6803
 Vedute, Genf (Stadt). 6811, 6821, 6824–6828
 Vedute, Genf (Stadt), Brücken. 6832
 Vedute, Genf (Stadt), Eaux-Vives. 6834
 Vedute, Genf (Stadt), Hafen. 6829
 Vedute, Genf (Stadt), Ile Rousseau. 6831
 Vedute, Genf (Stadt), Plainpalais. 6830
 Vedute, Genfersee. 6391
 Vedute, Gennep. 10530, 10558
 Vedute, Gent. 4730, 4776, 4780, 15773
 Vedute, Genua. 7167–7169, 7171, 7185, 7187
 Vedute, Genua, Hafen. 7188
 Vedute, Geraardsbergen. 4715
 Vedute, Gerena. 1114
 Vedute, Gerlingen, Solitude. 9447
 Vedute, Gerlingen, Solitude, Bärensee. 9444
 Vedute, Gerlingen, Solitude, Lorbeersaal. 9448
 Vedute, Gerlingen, Solitude, Marstall. 9449
 Vedute, Germersheim. 5242
 Vedute, Gerona. 1213
 Vedute, Gestel, Schloss. 4908
 Vedute, Gibraltar. 841, 1244–1246, 1250, 1251, 1258, 1264–1266, 1272–1274, 15200
 Vedute, Gibraltar (Strasse). 1273
 Vedute, Giebenach. 6479
 Vedute, Giebichenstein. 10788
 Vedute, Giengen. 9487
 Vedute, Gieselwerder. 10177
 Vedute, Giessen. 10049, 10209
 Vedute, Gitschen, Gletscher. 6795
 Vedute, Glarus (Kanton). 6712
 Vedute, Glarus (Stadt). 6773, 6774
 Vedute, Glauchau, Waisenhaus. 10799
 Vedute, Gleichen. 10195
 Vedute, Glogau (Herzogtum). 8718, 16162
 Vedute, Gmunden. 9008
 Vedute, Goa (Stadt). 13562, 15358, 15359
 Vedute, Goch. 5299
 Vedute, Godesberg. 5200
 Vedute, Göppingen. 9396
 Vedute, Göppingen, Sauerbrunnen. 9424
 Vedute, Görlitz. 8603, 8605
 Vedute, Goes. 5834, 5835, 5911
 Vedute, Göttingen. 10673, 10678, 10680, 16049
 Vedute, Göttweig, Stift. 9009
 Vedute, Gomera. 15513
 Vedute, Gorée (Insel). 15519, 15522, 15525
 Vedute, Gorée (Insel), Festung. 15525
 Vedute, Gorey (Jersey), Mont Orgeuil Castle. 1668
 Vedute, Gorinchem. 5705, 5807, 5912
 Vedute, Goslar. 10804
 Vedute, Gotha. 11070, 11135, 11147, 16109
 Vedute, Gotthard, Pass. 6797
 Vedute, Gouda. 5706, 5805, 5913, 5914
 Vedute, Gräfenberg. 9781
 Vedute, Gränichen, Liebegg (Schloss). 6609
 Vedute, Grafenwöhr. 9137
 Vedute, Gran. 12698, 12818
 Vedute, Granada. 1130, 1131
 Vedute, Granada, Alhambra. 1132
 Vedute, Grave. 5781, 5916
 Vedute, Gravelines. 3399, 3406
 Vedute, Graz. 8866, 9019, 15904
 Vedute, Grebenstein. 10187
 Vedute, Greenwich, Observatorium. 70
 Vedute, Greifensee. 6658, 6707, 6708
 Vedute, Greifenstein (Wetzlar, Burg). 10271
 Vedute, Greiz. 11097
 Vedute, Grenoble. 4149, 4173
 Vedute, Greussen. 11209
 Vedute, Greyerz. 6402, 6403
 Vedute, Grez-Doiceau, Laurensart (Schloss). 4886
 Vedute, Grez-Doiceau, Schloss. 5041
 Vedute, Griesbach (Schwarzwald), Sauerbrunnen. 9431
 Vedute, Grimbergen, Oijen (Schloss). 5017
 Vedute, Grimbergen, Padenborgh (Schloss). 5021
 Vedute, Grimbergen, Schloss. 4970
 Vedute, Grimma. 11170
 Vedute, Grobbendonk, Schloss. 4939
 Vedute, Grodno. 12243
 Vedute, Groenlo. 5918
 Vedute, Gronau (Hessen). 10229
 Vedute, Groningen. 5705, 5919, 5922–5924
 Vedute, Groningen (Provinz). 5660
 Vedute, Gross-Gerau. 10222
 Vedute, Gross-Gerau, Dornberg (Schloss). 11197
 Vedute, Gross-Umstadt. 10138
 Vedute, Gross Wartenberg. 8720, 16164
 Vedute, Grossbottwar. 9381
 Vedute, Grossbritannien. 1290
 Vedute, Grossenhain. 11156
 Vedute, Grosser Sankt Bernhard. 6209, 15802
 Vedute, Grosswardein. 12589, 12824
 Vedute, Grünberg (Hessen). 10223
 Vedute, Grüningen. 6655
 Vedute, Grüningen, Schloss. 6655
 Vedute, Guanyin Shan. 15340
 Vedute, Guanyin Shan, Tempel. 15340
 Vedute, Gudensberg. 10191
 Vedute, Günzburg. 9423
 Vedute, Güstrow. 10822, 10823
 Vedute, Guichi. 15337
 Vedute, Guyenne. 16539
 Vedute, Haag (Oberbayern). 9151
 Vedute, Haamstede. 5855
 Vedute, Haarlem. 5814, 5930, 5931
 Vedute, Habsburg (Burg). 6604, 6606, 6612
 Vedute, Haderslev. 11774
 Vedute, Hadmersleben. 10777
 Vedute, Hagenbach. 5192
 Vedute, Haiger. 10259
 Vedute, Haina. 10180
 Vedute, Halle (Saale). 10757–10762, 10800, 16045
 Vedute, Halle (Saale), Waisenhaus. 10798
 Vedute, Hallwil, Schloss. 6610
 Vedute, Hälisingborg. 11761, 11916, 16178
 Vedute, Haltern. 10490
 Vedute, Hamburg. 10584, 10589, 10877, 10881, 10882, 10885–10888, 10891, 10892, 16057, 16058
 Vedute, Hameln. 10669
 Vedute, Hamm (Westfalen). 10517
 Vedute, Hammelburg. 10254
 Vedute, Hammerstein (Rhein). 5247, 10285
 Vedute, Hampshire. 1499
 Vedute, Hampton Court. 1895
 Vedute, Hanau. 9992, 9993, 10052, 10235, 10303, 16001
 Vedute, Hannover, Gärten und Grünanlagen. 10668
 Vedute, Hannover, Herrenhausen (Schloss). 10668

- Vedute, Hannut. 5782
 Vedute, Hanwella, Festung. 13708, 13709
 Vedute, Happburg, Förrenbach. 9806
 Vedute, Happurg. 9797
 Vedute, Harburg. 10696
 Vedute, Harderwijk. 5776, 5932, 5933
 Vedute, Harlingen. 5708, 5934, 5935
 Vedute, Harwich. 1874
 Vedute, Haselünne. 10492
 Vedute, Hasselt. 5770, 5821, 5936
 Vedute, Hassfurt. 9693
 Vedute, Hausberge. 10507
 Vedute, Hauterive, Abtei. 6419, 6420, 6422, 6423
 Vedute, Havanna. 14749, 16314
 Vedute, Haverfordwest. 1630
 Vedute, Hechingen, Hohenzollern (Schloss). 9357
 Vedute, Heeswijk-Dinther, Schloss. 5051
 Vedute, Heeze, Schloss. 5057
 Vedute, Heide (Stadt). 10873
 Vedute, Heidelberg. 5183, 10118, 10121, 10304
 Vedute, Heidelberg, Gärten und Grünanlagen. 10120
 Vedute, Heidelberg, Schloss. 10119, 10120
 Vedute, Heidelberg, Schloss, Fass. 10122
 Vedute, Heidelberg, Ziegelhausen, Neuburg (Abtei). 10126
 Vedute, Heideisheim. 10123
 Vedute, Heidenheim. 9389
 Vedute, Heilbronn. 9489, 9490
 Vedute, Heilig-Kreuz (Elsass). 3520
 Vedute, Heiligenstadt (Eichsfeld). 11140
 Vedute, Heimsheim. 9387
 Vedute, Heitersheim. 9430
 Vedute, Heldrungen, Schloss. 11191
 Vedute, Helmarshausen. 10188
 Vedute, Helmond, Schloss. 5043
 Vedute, Helsingør. 11770, 16404
 Vedute, Helsingør, Kronborg (Schloss). 11761, 16178, 16404
 Vedute, Hemiksem, Hoogpoort. 4915
 Vedute, Hemiksem, Monnikenhof. 4937
 Vedute, Hemiksem, Schloss. 4914
 Vedute, Henrichemont. 2497
 Vedute, Hénuin, Festung. 3352
 Vedute, Heppenheim. 10160
 Vedute, Heraklion. 13138, 13142
 Vedute, Herborn. 10260
 Vedute, Herdern, Schloss. 6731
 Vedute, Herent, Schloss. 4883
 Vedute, Herenthout, Heerlaar (Schloss). 4907
 Vedute, Herford. 10505
 Vedute, Herisau. 6751, 6753
 Vedute, Herisau, Rosenberg (Ruine). 6756
 Vedute, Heroldsberg. 9787
 Vedute, Herrenberg. 9390
 Vedute, Herrenchiemsee. 9144
 Vedute, Herrliberg. 6664
 Vedute, Herrliberg, Kirchen. 6664
 Vedute, Hersbruck. 9725, 9793
 Vedute, Hersfeld. 10238
 Vedute, Hersfeld, Eichhof (Schloss). 10206
 Vedute, Herzberg (Schwarze Elster). 11160
 Vedute, Herzogenbusch. 5039, 5937, 5940
 Vedute, Herzogenbusch, Rathaus. 5038
 Vedute, Hesdin. 3337, 3357, 3386
 Vedute, Hessen. 16566
 Vedute, Hessisch Oldendorf. 10503
 Vedute, Heusden. 5809, 5941
 Vedute, Heverlee, Schloss. 4879
 Vedute, Hexiwu. 15333
 Vedute, Hildburghausen. 11081
 Vedute, Hildesheim. 10747, 10757, 10763–10766, 16040, 16054
 Vedute, Hildesheim, Steuerwald. 10789
 Vedute, Hildesheim-Marienburg. 10795
 Vedute, Hillerød, Frederiksborg (Schloss). 11779, 16405
 Vedute, Hiltoltstein. 9796
 Vedute, Hindelbank, Schloss. 6613
 Vedute, Hindeloopen. 5708, 5791
 Vedute, Hintere Frenke, Wasserfall. 6496
 Vedute, Hinterrhein. 6080, 6339, 9894
 Vedute, Hoboken, Schloss. 4951
 Vedute, Hochrhein, Mittlerer Lauf (Stromschnelle). 6631
 Vedute, Höchst. 10151
 Vedute, Höchstädt (Donau). 9175
 Vedute, Höhingen. 3515
 Vedute, Hölstein. 6489
 Vedute, Hofgeismar. 10185
 Vedute, Hofheim. 10148
 Vedute, Hohbarr. 3531
 Vedute, Hohenasperg. 9413
 Vedute, Hohenburg, Gärten und Grünanlagen. 9209
 Vedute, Hohenburg, Schloss. 9209
 Vedute, Hohenstein (Hessen, Schloss). 10194
 Vedute, Hohentwiel, Festung. 9407
 Vedute, Hohenwart (Paar). 9134
 Vedute, Holstein. 10849
 Vedute, Hombeek, Schloss. 4981, 4982
 Vedute, Homberg (Efze). 10239
 Vedute, Homberg (Ohm). 10232
 Vedute, Homburg (Höhe). 10218
 Vedute, Homburg (Saar). 5213
 Vedute, Hondshoote. 4710
 Vedute, Honselerdijk, Schloss. 5797
 Vedute, Hoogstraten, Schloss. 4900
 Vedute, Hoorn. 5818, 5942
 Vedute, Hormus (Insel). 15355
 Vedute, Hornberg. 9391
 Vedute, Hostalrich. 1195
 Vedute, Houtain-le-Val, Schloss. 5015
 Vedute, Hoya (Weser). 10698
 Vedute, Hülchrath. 5201
 Vedute, Hukou (Kiangsi). 15335
 Vedute, Huldensberg, Schloss. 5009
 Vedute, Hulftsdorp. 13704–13706
 Vedute, Hull. 1595
 Vedute, Humbeek, Schloss. 4983
 Vedute, Husum. 11774, 11775
 Vedute, Huy. 4761, 4849, 15192
 Vedute, Idstein. 10261
 Vedute, Igensdorf. 9790
 Vedute, Ijlst. 5707, 5790
 Vedute, Ilbenstadt. 10276
 Vedute, Iles d'Hyères. 4190
 Vedute, Illnau-Effretikon, Moosburg (Ruine). 6701
 Vedute, Immeldorf. 9805
 Vedute, Immenhausen. 10175
 Vedute, Indonesien. 16431
 Vedute, Ingelheim. 5256
 Vedute, Ingolstadt. 9131, 9176, 9177
 Vedute, Innsbruck. 9012, 9013, 9015
 Vedute, Inntal. 9011
 Vedute, Iran. 13478
 Vedute, Irland. 1290
 Vedute, Isen (Oberbayern). 9152
 Vedute, Isny. 9506
 Vedute, Isny, Feuer (1631). 9506
 Vedute, Istanbul, Bozdoğan Kemerli. 12982
 Vedute, Istanbul, Dolmabahçe. 12977, 12978
 Vedute, Istanbul, Eyüp. 12984
 Vedute, Istanbul, Fatih. 12982
 Vedute, Istanbul, Galata. 12982
 Vedute, Istanbul, Hagia Sophia. 12980, 12988
 Vedute, Istanbul, Kasimpaşa. 12984, 12985
 Vedute, Istanbul, Pera. 12977–12986
 Vedute, Istanbul, Sultan Ahmet Camii. 12989
 Vedute, Istanbul, Sultan Mehmet Fatih Camii. 12982
 Vedute, Istanbul, Sultan Selim Camii. 12983
 Vedute, Istanbul, Sultan Süleyman Camii. 12981, 12987
 Vedute, Istanbul, Tophane. 12977, 12978
 Vedute, Istanbul, Topkapı Saray. 12979, 12980, 12988, 12990
 Vedute, Istanbul, Üsküdar. 12977, 12978
 Vedute, Istanbul, Yedikule. 12991
 Vedute, Istanbul, Yeni Valide Camii. 12980, 12989
 Vedute, Italien. 16568
 Vedute, Itegem, Ter Borcht (Schloss). 4930
 Vedute, Ittre, Fauquez (Schloss). 4974, 4976
 Vedute, Ittre, Schloss. 4992
 Vedute, Itzehoe. 10871
 Vedute, Jägerndorf (Fürstentum). 8716, 16160
 Vedute, Jaffna. 15386
 Vedute, Jakarta. 13749–13759, 13763–13766, 13799, 13800, 15397, 15400
 Vedute, Jakarta, Ancol (Festung). 13774
 Vedute, Jakarta, Gärten und Grünanlagen. 13790–13795
 Vedute, Jakarta, Kirchen. 13750–13754, 13757, 13767, 13768
 Vedute, Jakarta, Noordwijk (Festung). 13776, 13777
 Vedute, Jakarta, Raad van Indië. 13761, 13762
 Vedute, Jakarta, Rathaus. 13750–13752
 Vedute, Jakarta, Rijswijk (Festung). 13781
 Vedute, Jassy. 13162, 13175
 Vedute, Jauche, Schloss. 4884
 Vedute, Jauer (Fürstentum). 8717, 16161
 Vedute, Jena. 11134, 11147, 11196, 16111
 Vedute, Jerusalem. 14960, 15011–15017, 15052
 Vedute, Jerusalem, Tempel. 15019, 15023, 15024, 15026–15036
 Vedute, Jodoigne, Molembeïoul (Schloss). 4888
 Vedute, Johanniter, Berlin. 11459
 Vedute, Kairo. 14095, 14097
 Vedute, Kaiserslautern. 5257
 Vedute, Kalbensteinberg. 9783
 Vedute, Kalchreuth. 9784
 Vedute, Kalkar. 5286, 10540
 Vedute, Kalutara. 13713
 Vedute, Kalutara, Festung. 13713
 Vedute, Kamenets-Podol'skiy. 12244
 Vedute, Kampen. 5821, 5943–5945
 Vedute, Kampenhout, Schloss. 5004
 Vedute, Kanton (Stadt). 15336, 15343
 Vedute, Kapal (Insel). 13771
 Vedute, Kapelle (Niederlande). 5848, 5851
 Vedute, Kapelle (Niederlande), Brüelis (Schloss). 5848
 Vedute, Kapelle (Niederlande), Maelstede (Schloss). 5851

- Vedute, Kapstadt. 13945, 13958, 14136, 14138, 14142, 14143, 15498
 Vedute, Karlsbad. 8462, 8497, 8498, 8567, 8568
 Vedute, Karlsruhe. 9438–9440, 15949
 Vedute, Karlsruhe-Durlach. 9416
 Vedute, Kaschau. 12809, 12820
 Vedute, Kassel. 10168, 10294–10296, 10298, 10299
 Vedute, Kassel, Gärten und Grünanlagen. 10290, 10291
 Vedute, Kassel, Observatorium. 70
 Vedute, Kassel, Schlösser. 10290, 10291
 Vedute, Kastellaun. 5207
 Vedute, Katzenelnbogen. 10221
 Vedute, Katzenssee. 6665
 Vedute, Kaub. 10130
 Vedute, Kefikon, Schloss. 6683
 Vedute, Kelaniya. 13707
 Vedute, Kelsterbach. 10225
 Vedute, Kemnath. 9178
 Vedute, Kempten. 9494, 9495
 Vedute, Kerkira. 13064, 13142
 Vedute, Kiburg. 6645, 6694
 Vedute, Kiburg, Schloss. 6645, 6649–6651, 6694
 Vedute, Kiel. 10868, 10874, 16055
 Vedute, Kiel, Friedrichsort, Festung. 11778
 Vedute, Kilchberg (Baselland). 6519
 Vedute, Kilwa Kisiwani. 14119, 15507
 Vedute, Kirchberg (Hunsrück). 10136
 Vedute, Kirchenbau, Naumburg (Hochstift). 11049
 Vedute, Kirchensittenbach. 9780
 Vedute, Kirchensittenbach, Oberkrumbach. 9779
 Vedute, Kirchlindach. 10184
 Vedute, Kirchheim unter Teck. 9399
 Vedute, Kitzingen. 9691
 Vedute, Klagenfurt. 8885–8888, 8999, 9000, 15905
 Vedute, Klausenburg. 12823
 Vedute, Kleinhüningen. 6473
 Vedute, Kleve. 10530, 10541
 Vedute, Klingenberg (Main). 10149
 Vedute, Klingnau. 6628
 Vedute, Klus, Alt Falkenstein (Schloss). 6551, 6554
 Vedute, Klus, Neu Falkenstein (Schloss). 6552, 6555, 6556
 Vedute, Koblenz. 5185, 5253
 Vedute, Köben. 8719, 16163
 Vedute, Köln. 5288, 5289, 5291, 10320
 Vedute, Köln (Erzbistum). 16561
 Vedute, Königsberg. 12389, 12411, 12412, 12499
 Vedute, Königstein im Taunus. 10154
 Vedute, Königstein (Sächsische Schweiz), Festung. 11215–11217, 11259, 16576
 Vedute, Königstein (Sächsische Schweiz), Festung, Altes Zeughaus. 11222
 Vedute, Königstein (Sächsische Schweiz), Festung, Brunnenhaus. 11226
 Vedute, Königstein (Sächsische Schweiz), Festung, Fass. 11228
 Vedute, Königstein (Sächsische Schweiz), Festung, Friedrichsburg. 11227
 Vedute, Königstein (Sächsische Schweiz), Festung, Garnisonshaus. 11219
 Vedute, Königstein (Sächsische Schweiz), Festung, Garnionskirche. 11223, 11224
 Vedute, Königstein (Sächsische Schweiz), Festung, Georgenburg. 11221
 Vedute, Königstein (Sächsische Schweiz), Festung, Johannessaal. 11225
 Vedute, Königstein (Sächsische Schweiz), Festung, Königsnase. 11220
 Vedute, Königstein (Sächsische Schweiz), Festung, Magdalenenburg. 11223, 11224
 Vedute, Königstein (Sächsische Schweiz), Festung, Medusentor. 11218
 Vedute, Königstein (Sächsische Schweiz), Festung, Neues Zeughaus. 11225
 Vedute, Königstein (Sächsische Schweiz), Festung, Pulvermagazin. 11220
 Vedute, Köpenick, Schloss. 11515
 Vedute, Köslin. 11539
 Vedute, Köthen. 11203
 Vedute, Köthen, Schloss. 11206
 Vedute, Kolding. 11772
 Vedute, Komenda. 15472
 Vedute, Komorn. 12698, 12816
 Vedute, Konstantinopel. 12959, 12960, 12962, 12971, 12992, 16479
 Vedute, Konstanz. 9553, 9554
 Vedute, Kontich, Altena (Herrenhaus). 4894
 Vedute, Kontich, Groeningen (Schloss). 4912
 Vedute, Kontich, Pluisegem (Herrenhaus). 4892
 Vedute, Kopenhagen. 11761, 11767, 11768, 11779, 16178, 16402
 Vedute, Kopenhagen, Bibliotheken. 16403
 Vedute, Kopenhagen, Charlottenborg. 16407
 Vedute, Kopenhagen, Christiansborg. 16403
 Vedute, Kopenhagen, Kongens Nytorv. 16407
 Vedute, Kopenhagen, Observatorium. 70
 Vedute, Korbach. 10279
 Vedute, Kornburg. 9789
 Vedute, Kortrijk. 4717
 Vedute, Kostajnica. 12810, 12822
 Vedute, Krakau. 12339, 12529, 12530
 Vedute, Kraynovka. 499, 13475
 Vedute, Krefeld-Uerdingen. 5223
 Vedute, Krempe. 10872
 Vedute, Krems. 9004
 Vedute, Krems, Stein. 9009
 Vedute, Kreuznach. 5237, 5243
 Vedute, Kriens, Schauensee (Schloss). 6578, 6579
 Vedute, Kronberg (Taunus). 10253
 Vedute, Kronstadt, Kronschtot. 12240
 Vedute, Kruiningen. 5849
 Vedute, Küsnacht. 6674
 Vedute, Küsnacht, Wulp (Schloss). 6671
 Vedute, Küssaberg. 9436, 16436
 Vedute, Küssaberg, Bechtersbohl. 9435, 9436
 Vedute, Küssaberg, Küssaburg (Ruine). 9434–9436
 Vedute, Kulmbach, Plassenburg. 9707
 Vedute, Kungälv, Bohus (Schloss). 11869, 16188
 Vedute, Kyrkbacken, Uraniborg (Schloss). 11918
 Vedute, La Junquera. 1166
 Vedute, Laar, Schloss. 4893
 Vedute, Laasphe. 10267
 Vedute, Ladenburg. 10137
 Vedute, Läfelfingen, Kirche. 6502
 Vedute, Läfelfingen, Neu Homberg. 6233, 6501
 Vedute, Läfelfingen, Pfarrhaus. 6502
 Vedute, Lago d'Averno. 7813
 Vedute, Laki. 13789
 Vedute, Lambrecht. 10132
 Vedute, Lambsheim. 5190
 Vedute, Lamspringe. 10785
 Vedute, Lancaster. 1891
 Vedute, Landau (Hessen). 10284
 Vedute, Landau (Isar). 9179
 Vedute, Landau (Pfalz). 3538, 3554
 Vedute, Landrecies. 3359, 3400
 Vedute, Landsberg (Lech). 9180
 Vedute, Landshut. 9133, 9181
 Vedute, Landskrona. 11761, 11916, 16178
 Vedute, Langenargen. 6171
 Vedute, Langenau, Albeck. 9478
 Vedute, Langenburg. 9697
 Vedute, Languedoc. 16540
 Vedute, Larchamp. 2514
 Vedute, Lasne-Chapelle-Saint-Lambert, Latour (Schloss). 5002
 Vedute, Laubach. 10272
 Vedute, Lauf, Beerbach. 9807
 Vedute, Lauf (Pegnitz). 9723, 9792
 Vedute, Laufen-Uhwiesen, Laufen (Schloss). 6659, 6692, 6693
 Vedute, Laufenburg (Aargau). 9546
 Vedute, Laufenburg (Baden). 9546
 Vedute, Lauffen (Neckar). 9400
 Vedute, Lauingen. 9016, 9127
 Vedute, Lausanne. 6388–6390
 Vedute, Lausen. 6478
 Vedute, Lausen, Archäologie. 6499
 Vedute, Lausitz. 16571
 Vedute, Lauterecken. 5191
 Vedute, Lebrija. 1136
 Vedute, Lechenich. 5221
 Vedute, Leeds. 1594
 Vedute, Leefdaal, Schloss. 4988
 Vedute, Leeuwarden. 5704, 5953, 5955
 Vedute, Leiden (Stadt). 5812, 5948, 5950–5952
 Vedute, Leinburg. 9801
 Vedute, Leipheim. 9517
 Vedute, Leipzig. 10912, 11112–11116, 11118–11120, 11143
 Vedute, Leisnig. 11171
 Vedute, Lemberg. 12533
 Vedute, Lemförde. 10703
 Vedute, Lens (Pas-de-Calais). 3335
 Vedute, Lenzburg. 6602, 6614
 Vedute, Lenzburg, Schloss. 6602, 6614
 Vedute, Leonberg. 9401
 Vedute, Lérida. 1143
 Vedute, Leuggern. 6629
 Vedute, Leuk. 6426
 Vedute, Leukerbad. 6427–6429
 Vedute, Leukerbad (Region). 6427
 Vedute, Leutkirch. 9497
 Vedute, Lewes (Sussex). 1509
 Vedute, Liancourt, Gärten und Grünanlagen. 3321–3323
 Vedute, Liancourt, Schloss. 3319–3321
 Vedute, Liancourt, Schloss, Cascade. 3321
 Vedute, Lich. 10273
 Vedute, Lichtenau (Ansbach). 9724, 9788
 Vedute, Lichtenau (Ansbach), Festung. 9724
 Vedute, Lichtenberg. 3525
 Vedute, Lichtenberg (Hessen, Schloss). 10227
 Vedute, Liebenau (Hessen). 10200
 Vedute, Liegnitz. 8669, 8724, 8728
 Vedute, Liegnitz (Fürstentum). 8714, 16159
 Vedute, Lier. 4732, 4813

- Vedute, Lier, D'Anderstadiove (Schloss). 4935
 Vedute, Lier, Schloss. 4929
 Vedute, Liestal. 6474, 6476, 6525, 6528
 Vedute, Liestal, Alt Schauenburg (Bad). 6529
 Vedute, Liezele, Schloss. 5032
 Vedute, Lille. 3353, 3437, 3445
 Vedute, Lillers. 3342
 Vedute, Limal, Schloss. 4990
 Vedute, Limburg. 4733, 4764, 4850, 4851, 15193
 Vedute, Limburg (Lahn). 5216
 Vedute, Limerick. 1894
 Vedute, Limoges. 3636–3638, 3641
 Vedute, Lindau. 9496, 9737
 Vedute, Lindenfels. 5197
 Vedute, Lingen. 10509
 Vedute, Linsmeau, Schloss. 4889
 Vedute, Linth, Pantenbrücke. 6775, 6776
 Vedute, Linz. 9002, 9003
 Vedute, Linz (Rhein). 5220
 Vedute, Lippelo, Schloss. 5025
 Vedute, Lippstadt. 10518, 10531, 10546
 Vedute, Lissabon. 741–748, 7797, 15196
 Vedute, Ljubljana. 8905, 15906
 Vedute, Loango. 15496
 Vedute, Loenhout, Schloss. 4949
 Vedute, Löwen. 4729, 4814, 4873, 4875
 Vedute, Löwen, Rathaus. 4874
 Vedute, Löwen, Schloss. 4876
 Vedute, Löwenberg, Schloss. 6381
 Vedute, Lohr. 9437
 Vedute, Loibl, Pass. 8885, 8888, 15905
 Vedute, Loire (Loiregebiet). 16536
 Vedute, Loja. 1134
 Vedute, Loket. 8497, 8498
 Vedute, Lommis. 6730
 Vedute, Lommis, Schloss. 6730, 6738
 Vedute, London. 1635, 1854, 1857, 1859, 1860, 15719, 15734
 Vedute, Loon op Zand, Schloss. 5044
 Vedute, Loonbeek, Schloss. 4999
 Vedute, Loreto. 7672
 Vedute, Los Palacios. 1129
 Vedute, Louisbourg (Neuschottland). 14403
 Vedute, Louny. 8570
 Vedute, Lovek. 15381
 Vedute, Lowicz. 12503
 Vedute, Lublin. 12532
 Vedute, Lucca. 7549, 7550
 Vedute, Ludwigshafen-Oggersheim. 5239
 Vedute, Ludwigstein (Burg). 10198
 Vedute, Lübeck. 10877–10880, 16056
 Vedute, Lüneburg. 10689–10691, 10715, 16053
 Vedute, Lüttich. 4242, 4243, 4246, 4752, 4852, 4853, 4856
 Vedute, Lützen. 11184
 Vedute, Lugano. 6800, 6802
 Vedute, Lund. 11916
 Vedute, Luxemburg (Stadt). 4614, 4748, 4840, 4841, 4846
 Vedute, Luxemburg (Stadt), Schloss. 4841
 Vedute, Luzern (Kanton). 6557
 Vedute, Luzern (Stadt). 6558–6561
 Vedute, Luzern (Stadt), Dietschiberg (Landsitz). 6571
 Vedute, Luzern (Stadt), Guggi (Landsitz). 6580
 Vedute, Luzern (Stadt), Hitzlisberg (Landsitz). 6586
 Vedute, Luzern (Stadt), Lützelmatte (Landsitz). 6588
 Vedute, Luzern (Stadt), Ober Löchli (Landsitz). 6587
 Vedute, Luzern (Stadt), Ober Seeburg (Landsitz). 6582
 Vedute, Luzern (Stadt), Ober Wartenfluh (Landsitz). 6592
 Vedute, Luzern (Stadt), Tribtschen (Landsitz). 6590
 Vedute, Luzern (Stadt), Unter Seeburg (Landsitz). 6581
 Vedute, Luzern (Stadt), Unter Wartenfluh (Landsitz). 6593
 Vedute, Luzern (Stadt), Zerleitenbaum (Landsitz). 6594
 Vedute, Lyon. 4148, 4159, 4160, 4197, 4200
 Vedute, Lyon, Rathaus. 4199
 Vedute, Lyon, Uhr. 4198
 Vedute, Maarheeze, Cranendonck (Schloss). 5048
 Vedute, Maastricht. 4858, 4859, 4867
 Vedute, Machelen, Beaulieu (Schloss). 5029
 Vedute, Machilipatnam. 15369
 Vedute, Mâcon. 3491, 3506
 Vedute, Madrid. 1230, 1231, 15638
 Vedute, Märstetten, Altenklingen (Schloss). 6741
 Vedute, Magdeburg. 10726–10728, 10752–10755, 10778, 11092, 16044
 Vedute, Magdeburg, Dom. 10796
 Vedute, Magdeburg, Kloster Berge. 10791, 10797
 Vedute, Magdeburg, Stift. 10793
 Vedute, al-Mahdia (Tunesien). 14008
 Vedute, Mahón. 1085, 15636
 Vedute, Máhon, Festung. 1085, 1098, 1104, 1105, 15636
 Vedute, Maienfeld. 6343
 Vedute, Mailand. 7327, 7328, 7330, 7331
 Vedute, Mailand, Dom. 7337
 Vedute, Mailand, Gärten und Grünanlagen. 7360, 7361
 Vedute, Mailand, Niguarda, Villa Clerici. 7359–7361
 Vedute, Mailand, Observatorium. 69
 Vedute, Mailand, Zitadelle. 7334, 7335
 Vedute, Mainz. 5259, 5300, 5302, 5303, 16006
 Vedute, Mainz (Kurfürstentum). 16561
 Vedute, Maio. 15516
 Vedute, Maisons-Laffitte, Schloss. 3304
 Vedute, Málaga. 1119
 Vedute, Malakka (Stadt). 15378
 Vedute, Malderen, Groenhove (Schloss). 4971
 Vedute, Malèves-Sainte-Marie-Wastines, Schloss. 4891
 Vedute, Mallersdorf, Kloster. 9153
 Vedute, Malmö. 11761, 11916, 16178
 Vedute, Mammern, Liebenfels (Schloss). 6733
 Vedute, Manderscheid. 5187, 10496
 Vedute, Mannersdorf (Leithagebirge). 9005
 Vedute, Mannheim. 10305, 16007
 Vedute, Manresa. 1196
 Vedute, Mansfeld. 11214
 Vedute, Mantua. 7341–7343, 7350
 Vedute, Marbach (Neckar). 9402
 Vedute, Marburg. 10168, 10237
 Vedute, Marchena. 1125
 Vedute, Mariastein. 6538–6540
 Vedute, Mariembourg. 4838
 Vedute, Marienberg (Sachsen). 11145, 11176
 Vedute, Markgröningen. 9395
 Vedute, Marly (Frankreich), Gärten und Grünanlagen. 3280
 Vedute, Marly (Frankreich), Schloss. 3274, 3276, 3279, 3282, 3283
 Vedute, Marly (Frankreich), Wasserwerk. 3274, 3277, 3278, 3281
 Vedute, Marrakesch. 13997, 16289
 Vedute, Marschlins. 6345
 Vedute, Marseille. 4181, 4203, 4204
 Vedute, Marseille, Château d'If. 4182
 Vedute, Marsens, Landsitz. 6409
 Vedute, Marstrand. 11869, 16188
 Vedute, Más á Tierra (Insel). 15599
 Vedute, Más á Tierra (Insel), Cumberland Bay. 15600
 Vedute, Massenhoven, Schloss. 4909
 Vedute, Matara. 13724, 13725
 Vedute, Mataró. 1154
 Vedute, Maubeuge. 3447, 15684
 Vedute, Maur. 6709
 Vedute, Maur, Schloss. 6704–6709
 Vedute, Mauritius (Insel). 15531
 Vedute, Mecheln. 4728, 4815
 Vedute, Medemblik. 5819, 5956
 Vedute, Medina, Moscheen. 13444
 Vedute, Meggen. 6574
 Vedute, Meggen, Meggenhorn (Landsitz). 6573
 Vedute, Meggen, Neu Habsburg (Ruine). 6584
 Vedute, Meise, Boechout (Schloss). 4989
 Vedute, Meise, Schloss. 5024
 Vedute, Meisenheim. 5198
 Vedute, Meissen. 11144, 11154
 Vedute, Meissen, Albrechtsburg. 11260
 Vedute, Mekka, Moscheen. 13443
 Vedute, Mekkès. 13997, 16289
 Vedute, Meldorf. 10873
 Vedute, Mellet, Schloss. 5026
 Vedute, Melsungen. 10178
 Vedute, Memmelsdorf, Gärten und Grünanlagen. 9850, 9852–9854, 16438
 Vedute, Memmelsdorf, Seehof (Schloss). 9850–9854, 16438
 Vedute, Memmingen. 9498, 9499
 Vedute, Mengerhausen. 10280
 Vedute, Mequinenza. 1181
 Vedute, Mergentheim. 9696
 Vedute, Merkssem, Schloss. 4950
 Vedute, Merlan (Schloss). 10226
 Vedute, Merseburg. 11181
 Vedute, Messina. 7819, 7820, 7834, 7835, 7863, 7866, 7867, 7879, 7881
 Vedute, Messina (Strasse). 7866, 7867
 Vedute, Methone. 13179
 Vedute, Metz. 3474, 3475
 Vedute, Meudon, Gärten und Grünanlagen. 3286, 3287
 Vedute, Meudon, Gewächshaus. 3287
 Vedute, Meudon, Grotte. 3288
 Vedute, Meudon, Schloss. 3284–3288
 Vedute, Mexiko (Stadt). 14596, 15555, 15556
 Vedute, Middelburg. 5537, 5747, 5828–5831, 5957, 5958, 5960
 Vedute, Middelburg, Rusthof (Landsitz). 5856
 Vedute, Middelburg, Steenhove (Landsitz). 5861
 Vedute, Middelburg, Ter Hooge (Schloss). 5857
 Vedute, Mierlo, Schloss. 5054

- Vedute, Milazzo. 7884
 Vedute, Militsch. 8720, 16164
 Vedute, Miltenberg. 10156
 Vedute, Mindelheim. 9363, 15942
 Vedute, Minden. 10506, 10548
 Vedute, Miravet. 1184
 Vedute, Möckmühl. 9403
 Vedute, Molsheim. 3529
 Vedute, Mombasa. 14119
 Vedute, Monnikendam. 5962
 Vedute, Mons. 4694, 4731, 4822
 Vedute, Mont-Saint-Eloi. 3334
 Vedute, Mont-Saint-Michel. 2490
 Vedute, Montbéliard. 3512
 Vedute, Montblanch. 1160
 Vedute, Montceaux, Schloss. 3303
 Vedute, Montélimar. 4178
 Vedute, Montfoort. 5824
 Vedute, Montmélian. 4164, 4168, 7123
 Vedute, Montpellier. 3855
 Vedute, Monzingen (Nahe). 5193
 Vedute, Monzón. 1183
 Vedute, Moosburg (Isar). 9182
 Vedute, Morcote. 6324
 Vedute, Moree (Ghana), Fort Nassau. 15484
 Vedute, Moritzberg. 9761
 Vedute, Moritzburg (Dresden), Schloss. 11253, 11254
 Vedute, Mortsel, Kantekrooi (Schloss). 4940
 Vedute, Mosbach. 10135
 Vedute, Moschellandsberg. 5194
 Vedute, Moskau. 11934, 12234, 12235, 12251
 Vedute, Moskau, Kreml. 12251
 Vedute, Moulins-Engilbert. 2517
 Vedute, Mühlendorf (Inn). 9244, 9245
 Vedute, Mühlhausen. 9489, 10803
 Vedute, Mülhausen. 3556–3559
 Vedute, München. 9123–9126, 9131, 9132, 9183, 15925, 16435
 Vedute, München, Fürstenried, Schloss. 9217
 Vedute, München, Jesuitenkolleg. 9207
 Vedute, München, Marienplatz. 9206
 Vedute, München, Nymphenburg, Badenburger. 9210
 Vedute, München, Nymphenburg, Grosse Kaskade. 9213
 Vedute, München, Nymphenburg, Heckentheater. 9214
 Vedute, München, Nymphenburg, Kanal. 9213, 9215, 9216
 Vedute, München, Nymphenburg, Passspiel. 9211
 Vedute, München, Nymphenburg, Russisches Kegelspiel. 9212
 Vedute, München, Nymphenburg, Schloss. 9126, 9216, 15925, 16488
 Vedute, München, Residenz. 9204, 9205
 Vedute, München, Residenz, Turnierhaus. 9208
 Vedute, Münchenstein. 6460–6463
 Vedute, Münden. 10672, 10674
 Vedute, Münster (Westfalen). 10549, 10550
 Vedute, Münsterberg (Herzogtum). 8716, 16160
 Vedute, Münstermaifeld. 5189, 5217
 Vedute, Münzenberg. 10201
 Vedute, Muiden. 5787
 Vedute, Mukačevo. 12832
 Vedute, Mukačevo, Festung. 12832
 Vedute, Murten. 6369, 6373, 6374
 Vedute, Murten, Beinhaus. 6378
- Vedute, Muttentz. 6464
 Vedute, Muttentz, Wartenberg (Ruine). 6530, 6533
 Vedute, Naarden. 5963
 Vedute, Nabburg. 9186
 Vedute, Nagold (Stadt). 9397
 Vedute, Nagykanizsa. 12589, 12806
 Vedute, Namur. 4749, 4832, 4833
 Vedute, Nancy. 3481, 3483–3485
 Vedute, Nancy, Gärten und Grünanlagen. 3482
 Vedute, Nanking. 15331
 Vedute, Nanking, Bao' ensi ta. 15332
 Vedute, Nanking, Strassen. 15345
 Vedute, Nanxiong zhou. 15338
 Vedute, Narbonne. 3859
 Vedute, Nassau. 10263
 Vedute, Naters. 6430
 Vedute, Naumburg. 11051, 11052, 11182, 16082
 Vedute, Naumburg (Kassel). 10147
 Vedute, Neapel. 7794–7796, 7811, 15224, 15878
 Vedute, Neapel, Castel Sant'Elmo. 7799
 Vedute, Neapel, Chiaia. 7802, 7803
 Vedute, Neapel, Leuchtturm. 7800
 Vedute, Neapel, Palazzo Ruffo della Scaletta. 7801
 Vedute, Neapel, Pizzofalcone. 7798
 Vedute, Neckargemünd. 10131
 Vedute, Neckarsulm. 9700
 Vedute, Negombo. 13711
 Vedute, Neisse. 8723, 8728
 Vedute, Neisse (Fürstentum). 8713, 16158
 Vedute, Neu-Leiningen. 5268
 Vedute, Neubulach. 9383
 Vedute, Neuburg (Donau). 9185
 Vedute, Neuenbürg. 9398
 Vedute, Neuenburg (Niedersachsen). 10402
 Vedute, Neuenburg (Rhein). 9534, 9535
 Vedute, Neuenburg (Stadt). 6352–6354, 6365
 Vedute, Neuenhaus (Bentheim). 10497
 Vedute, Neuhäusel. 12697, 12699, 12831
 Vedute, Neukirchen (Hessen). 10207
 Vedute, Neukloster (Mecklenburg). 10828
 Vedute, Neumarkt (Oberpfalz). 9184
 Vedute, Neunburg (vorm Wald). 9189
 Vedute, Neunkirch. 6716
 Vedute, Neunkirchen (Saarland). 5214
 Vedute, Neuötting. 9188
 Vedute, Neuss. 5188, 5262, 5309
 Vedute, Neustadt (Donau). 9190
 Vedute, Neustadt (Haardt). 5252
 Vedute, Neustadt (Odenwald), Breuberg (Schloss). 9705
 Vedute, Neustadt (Orla). 11179
 Vedute, Neustadt (Saale). 9706
 Vedute, Nevers. 3490
 Vedute, New York. 14471–14473
 Vedute, Newcastle upon Tyne. 1873
 Vedute, Niagarafälle. 14325, 14354, 14540, 14549
 Vedute, Nidda (Hessen). 10217
 Vedute, Niederbreisig. 5233
 Vedute, Niederdorf (Baselland). 6485
 Vedute, Niedergösgen, Schloss. 6550
 Vedute, Niederlande. 16563
 Vedute, Niedersachsen. 16570
 Vedute, Niederschönhausen, Schloss. 11477
 Vedute, Niel, Herrenhaus. 4926
 Vedute, Nienburg (Weser). 10697
- Vedute, Nîmes. 4151
 Vedute, Nîmes, Archäologie. 3924, 4211, 4214
 Vedute, Nîmes, Jardin de la Fontaine. 4211
 Vedute, Nimwegen. 5964, 5965, 5967, 5968, 5970
 Vedute, Nittenau. 9154
 Vedute, Nocera Umbra. 7674
 Vedute, Nördlingen. 9131, 9360, 9500, 15944
 Vedute, Noisy-le-Roy, Schloss. 3317, 3318
 Vedute, Noorderwijk, Herrenhaus. 4945
 Vedute, Norddeutschland. 11639
 Vedute, Nordhausen. 10802
 Vedute, Norwich. 1890
 Vedute, Nova Sofala. 14119
 Vedute, Novara. 7137
 Vedute, Nürnberg. 9665–9667, 9712–9715, 9717–9720, 9737–9739, 9742, 9766, 9778, 15972, 16524, 16525, 16529
 Vedute, Nürnberg, Adlerstrasse. 9751
 Vedute, Nürnberg, Albrecht-Dürer-Platz. 9746
 Vedute, Nürnberg, Albrecht-Dürer-Platz, Moritzkapelle. 9820
 Vedute, Nürnberg, Barfüsserkirche. 9750, 9825, 9833
 Vedute, Nürnberg, Brücken. 9741, 9749, 9773, 9774
 Vedute, Nürnberg, Bucher Strasse. 9758, 9759
 Vedute, Nürnberg, Burg. 9745, 9767
 Vedute, Nürnberg, Burg, Burgkapelle. 9832
 Vedute, Nürnberg, Burg, Margarethenkapelle. 9832
 Vedute, Nürnberg, Burg, Walpurgis-Kapelle. 9835
 Vedute, Nürnberg, Burgstrasse. 9769
 Vedute, Nürnberg, Deutschordenskommende, Elisabethskapelle. 9829
 Vedute, Nürnberg, Dominikanerkloster. 9831
 Vedute, Nürnberg, Ebracher Hof, Kapelle zu den 11000 Märtyrern. 9822
 Vedute, Nürnberg, Egidienplatz. 9768
 Vedute, Nürnberg, Frauenkirche. 9818, 9843
 Vedute, Nürnberg, Frauentorturm. 9752
 Vedute, Nürnberg, Friedhöfe. 9757, 9800, 9817
 Vedute, Nürnberg, Gärten hinter der Veste. 9760
 Vedute, Nürnberg, Hauptmarkt. 9770
 Vedute, Nürnberg, Heilig-Geist-Kirche. 9836, 9847
 Vedute, Nürnberg, Insel Schütt. 9753, 9771, 9772
 Vedute, Nürnberg, Josephsplatz. 9776
 Vedute, Nürnberg, Kartäuserkloster. 9827
 Vedute, Nürnberg, Königstrasse. 9752
 Vedute, Nürnberg, Kontumazgarten. 9765
 Vedute, Nürnberg, Landauersches Zwölfbrüderhaus, Allerheiligenkapelle. 9821
 Vedute, Nürnberg, Laufer Platz. 9754
 Vedute, Nürnberg, Laufer Tor. 9762
 Vedute, Nürnberg, Lorenzer Platz, Annakapelle. 9819
 Vedute, Nürnberg, Maxplatz. 9777
 Vedute, Nürnberg, Mendelsches Zwölfbrüderhaus, Zwölfbotenkapelle. 9822
 Vedute, Nürnberg, Observatorium. 9744
 Vedute, Nürnberg, Rathaus. 9740, 9769
 Vedute, Nürnberg, Rochuskapelle. 9817
 Vedute, Nürnberg, Sankt Egidien. 9768, 9837, 9839, 9846

- Vedute, Nürnberg, Sankt Egidien, Feuer (1696). 9842
- Vedute, Nürnberg, Sankt Jakob. 9823, 9844
- Vedute, Nürnberg, Sankt Johannes. 9800
- Vedute, Nürnberg, Sankt Katharina. 9830
- Vedute, Nürnberg, Sankt Klara. 9752, 9826
- Vedute, Nürnberg, Sankt Leonhard. 9803
- Vedute, Nürnberg, Sankt Lorenz. 9775, 9840, 9841
- Vedute, Nürnberg, Sankt Martha. 9824
- Vedute, Nürnberg, Sankt Peter. 9764
- Vedute, Nürnberg, Sankt Salvator. 9834
- Vedute, Nürnberg, Sankt Sebald. 9747, 9748, 9838, 9845
- Vedute, Nürnberg, Sankt Veit. 9828
- Vedute, Nürnberg, Spitäler. 9785, 9803
- Vedute, Nürnberg, Tiergärtnerter. 9743
- Vedute, Nürnberg, Winklerstrasse. 9748
- Vedute, Nürnberg, Wöhrd. 9799
- Vedute, Nürnberg, Wöhrder Wiese. 9763
- Vedute, Nürnberg-Eibach. 9809
- Vedute, Nürnberg-Erlenstegen, Sankt Jobst. 9785
- Vedute, Nürnberg (Region). 9756–9759, 9761, 16529, 16544
- Vedute, Nyon. 6370
- Vedute, Oberalteich. 9202
- Vedute, Oberalteich, Kloster. 9202
- Vedute, Oberdorf (Baselland), Bad. 6483
- Vedute, Oberglogau. 8718, 16162
- Vedute, Oberlahnstein. 10155
- Vedute, Oberzell. 9138
- Vedute, Oberpfalz. 16562
- Vedute, Oberursel. 10146
- Vedute, Oberwesel. 5186, 5255
- Vedute, Odense. 11771
- Vedute, Odernheim. 5208
- Vedute, Oels (Fürstentum). 8710
- Vedute, Oels (Schlesien). 8724
- Vedute, Oensingen, Neu Bechburg (Schloss). 6553
- Vedute, Oettingen. 9361, 15938
- Vedute, Offenbach (Main). 10274
- Vedute, Offenburg. 9484
- Vedute, Oldenburg. 10401, 10404
- Vedute, Oldenzaal. 5821, 5971
- Vedute, Olmütz. 8524–8526
- Vedute, Olten. 6543
- Vedute, Oltingen. 6513
- Vedute, Oost-Souburg. 5836, 5974
- Vedute, Oosterhout, Ruine. 4956
- Vedute, Oostkapelle, Huis Cranesteijn. 5858
- Vedute, Oostmalle, Schloss. 4911
- Vedute, Opoul-Perillos. 3865
- Vedute, Oppeln (Fürstentum). 8719, 16163
- Vedute, Oppenheim. 5236, 5271
- Vedute, Opprebais, Schloss. 4887
- Vedute, Oran. 14004, 14013
- Vedute, Orange (Frankreich). 4185, 4186
- Vedute, Oranien (Fürstentum). 16543
- Vedute, Oranienburg, Menagerie. 11505
- Vedute, Oranienburg, Orangerie. 11510
- Vedute, Oranienburg, Schloss. 11504–11510
- Vedute, Oranienburg, Schloss, Porzellankabinett. 11511
- Vedute, Oranienburg, Schloss Favorite. 11512
- Vedute, Öresund. 11698, 11764–11766, 11879
- Vedute, Orio Litta, Gärten und Grünanlagen. 7395
- Vedute, Orio Litta, Villa d'Orio. 7391–7395
- Vedute, Orléans. 2494, 2519
- Vedute, Orléans, Kathedrale. 2496
- Vedute, Ormalingen. 6508
- Vedute, Ormalingen, Farnsburg (Schloss). 6234, 6482, 6508, 6509
- Vedute, Oron (Schloss). 6387
- Vedute, Ortenberg (Hessen). 10205
- Vedute, Orvieto. 7672
- Vedute, Oschatz. 11157
- Vedute, Osnabrück. 10424–10426, 10430, 10511, 10551–10553
- Vedute, Ostende. 4705, 4706, 4789, 4791
- Vedute, Ostia. 7664
- Vedute, Ostrov. 8497, 8498
- Vedute, Osuna. 1125
- Vedute, Otterberg. 5196
- Vedute, Ottignies, Schloss. 5031
- Vedute, Ottmarsheim. 3526
- Vedute, Ottweiler. 5215
- Vedute, Oudenaarde. 4708
- Vedute, Oudewater. 5793
- Vedute, Ouidah, Festung. 15487
- Vedute, Oxford. 1892, 1907
- Vedute, Paderborn. 10438, 10555
- Vedute, Paderborn, Neuhaus (Schloss). 10699
- Vedute, Padua. 7483, 7484
- Vedute, Padua, Observatorium. 69
- Vedute, Palamós. 1216
- Vedute, Palast, Bali. 15399
- Vedute, Palermo. 7834, 7835, 7864, 7882
- Vedute, Palmanova. 7489, 7490
- Vedute, Panisas, Pass. 3873
- Vedute, Pápa. 12827
- Vedute, Pappenheim. 9366, 15939
- Vedute, Paris. 3076, 3077, 3085, 3097
- Vedute, Paris, Arc de Triomphe (Place de la Nation). 3110, 3158
- Vedute, Paris, Assomption. 3157
- Vedute, Paris, Bastille. 3156
- Vedute, Paris, Brücken. 3115, 3147, 3148, 3150
- Vedute, Paris, Conférence (Stadttor). 3155
- Vedute, Paris, Ecole militaire. 3127, 3161
- Vedute, Paris, Hôtel de Ville. 3130, 3144
- Vedute, Paris, Hôtel des Invalides. 3117, 3119–3124, 3160
- Vedute, Paris, Ile Louviers. 3151
- Vedute, Paris, Ile Saint-Louis. 3149, 3151
- Vedute, Paris, Invalidendom. 3125, 3159
- Vedute, Paris, Louvre. 3107, 3108, 3137
- Vedute, Paris, Notre-Dame. 3131, 3152
- Vedute, Paris, Observatorium. 70, 3113
- Vedute, Paris, Palais-Bourbon. 3165
- Vedute, Paris, Palais du Luxembourg. 3135
- Vedute, Paris, Palais Royal. 3138
- Vedute, Paris, Plätze. 3109, 3111, 3129, 3139, 3140
- Vedute, Paris, Saint-Antoine (Stadttor). 3156
- Vedute, Paris, Saint-Bernard (Stadttor). 3149, 3150
- Vedute, Paris, Saint-Denis (Stadttor). 3154
- Vedute, Paris, Saint-Honoré (Stadttor). 3157
- Vedute, Paris, Saint-Martin (Stadttor). 3153
- Vedute, Paris, Samaritaine. 3115
- Vedute, Paris, Sorbonne (Kirche). 3145
- Vedute, Paris, Tuileries. 3133, 3134, 3141–3143
- Vedute, Paris, Val-de-Grâce. 3132, 3146
- Vedute, Parkstein. 9155
- Vedute, Parma. 7196, 7200, 15834
- Vedute, La Part-Dieu, Kartause. 6408
- Vedute, Passau. 9248, 9249
- Vedute, Patagonien. 15585
- Vedute, Pavia. 7340
- Vedute, Pegnitztal, Hallerwiese. 9756
- Vedute, Peking. 15328
- Vedute, Peking, Baohedian. 15329
- Vedute, Peking, Taihedian. 15330
- Vedute, Peloponnes. 13075–13077, 13082
- Vedute, Penig. 11148, 11229
- Vedute, Peñón de Vélez de la Gomera. 13987–13989, 14008
- Vedute, Perk, Schloss. 4996
- Vedute, Pernes. 3329
- Vedute, Perpignan. 3874, 3876
- Vedute, Perthus, Pass. 3873
- Vedute, Perugia. 7673
- Vedute, Pesaro. 7678
- Vedute, Petershagen (Weser). 10508
- Vedute, Peterstal, Sauerbrunnen. 9432
- Vedute, Petit-Roex-les-Nivelles, Schloss. 5034
- Vedute, Petrinja. 12826
- Vedute, Pézenas. 3857
- Vedute, Pfäfers, Bad. 6297, 6758, 6759, 6761–6764
- Vedute, Pfäfers, Bad, Wasserleitung. 6760
- Vedute, Pfaffenhofen (Ilm). 9191
- Vedute, Pfalz. 16569
- Vedute, Pfalz. 5184, 5226
- Vedute, Pfeddersheim. 5240
- Vedute, Pfeffingen, Schloss. 3584
- Vedute, Pforzheim. 9417
- Vedute, Pfungen, Schloss. 6667
- Vedute, Philadelphia, State House. 14535, 16307
- Vedute, Philippeville. 4838
- Vedute, Philippsborn. 5212
- Vedute, Philippsburg. 10310, 10311, 10318
- Vedute, Philippsburg (Sint Maarten). 14915
- Vedute, Piacenza. 7196, 7201, 15834
- Vedute, Pico de Teide. 14152, 15513
- Vedute, Piétrebais, Schloss. 4885
- Vedute, Pillnitz, Schloss. 11257, 11263
- Vedute, Pilsen. 8575
- Vedute, Pirna. 11155
- Vedute, Pirna, Sonnenstein (Festung). 11258
- Vedute, Pisa. 7548
- Vedute, Pisa, Observatorium. 69
- Vedute, Pisa, Schiefer Turm. 7548
- Vedute, Pissevache, Cascade. 6209, 15802
- Vedute, Piuro. 7346–7348
- Vedute, Piuro, Bergsturz. 7346–7348
- Vedute, Plauen. 11178
- Vedute, Plesse (Schloss). 10196
- Vedute, Pleystein. 9156
- Vedute, Plön. 10869
- Vedute, Plymouth. 1871, 1900
- Vedute, Pöttmes. 9194
- Vedute, Poitiers. 2497, 2523
- Vedute, Poitou. 16541
- Vedute, Polen. 12465, 12467
- Vedute, Polnà. 8524–8526, 8571
- Vedute, Pommern. 11360
- Vedute, Pommersfelden, Gärten und Grünanlagen. 9856, 9857, 16437
- Vedute, Pommersfelden, Weissenstein (Schloss). 9606, 9607, 9855–9860, 9866, 16437
- Vedute, Pommersfelden, Weissenstein (Schloss), Grosse Galerie. 9871, 9872
- Vedute, Pommersfelden, Weissenstein (Schloss), Kaskade. 9860

- Vedute, Pommersfelden, Weissenstein (Schloss), Marmorsaal. 9869, 9870
 Vedute, Pommersfelden, Weissenstein (Schloss), Marstall. 9861
 Vedute, Pommersfelden, Weissenstein (Schloss), Sala Terrena. 9867, 9868
 Vedute, Pommersfelden, Weissenstein (Schloss), Spiegelkabinett. 9873, 9874
 Vedute, Pommersfelden, Weissenstein (Schloss), Treppenhaus. 9862, 9865
 Vedute, Pommersfelden, Weissenstein (Schloss), Vestibül. 9863
 Vedute, Pont-du-Gard. 3924, 3925, 4214
 Vedute, Pont-Saint-Esprit. 3925, 4152, 4153
 Vedute, Poreč. 13179
 Vedute, Porrentruy. 3581
 Vedute, Port Louis (Falklandinseln). 14742
 Vedute, Port-Vendres. 3871
 Vedute, Portobelo. 14748, 16317
 Vedute, Portsmouth. 1870
 Vedute, Posen. 12502
 Vedute, Potosi. 14761
 Vedute, Potsdam, Alter Markt. 11481
 Vedute, Potsdam, Gärten und Grünanlagen. 11496
 Vedute, Potsdam, Marstall. 11482
 Vedute, Potsdam, Orangerie. 11486
 Vedute, Potsdam, Sanssouci, Bildergalerie. 11497
 Vedute, Potsdam, Sanssouci, Chinesisches Teehaus. 11502
 Vedute, Potsdam, Sanssouci, Communs. 11489, 11494, 11495
 Vedute, Potsdam, Sanssouci, Kolonnade. 11500
 Vedute, Potsdam, Sanssouci, Neptungrotte. 11503
 Vedute, Potsdam, Sanssouci, Neues Palais. 11488–11493
 Vedute, Potsdam, Sanssouci, Ruinenberg. 11501
 Vedute, Potsdam, Sanssouci, Schloss. 11496, 11498, 11499
 Vedute, Potsdam, Stadtschloss. 11479, 11480, 11482–11485
 Vedute, Pozzuoli. 7809, 7810
 Vedute, Prag. 8457, 8483, 8553, 8554, 8556, 8561, 8562
 Vedute, Prag, Burg. 8457, 8554
 Vedute, Praia. 14860
 Vedute, Pratteln. 6466, 6467
 Vedute, Pratteln, Maienfels. 6457
 Vedute, Pratteln, Neu Schauenburg (Bad). 6532
 Vedute, Prausnitz. 8719, 16163
 Vedute, Preussen. 16581
 Vedute, Privas. 4156
 Vedute, Provence. 16542
 Vedute, Przemysł. 12534
 Vedute, Pulicat, Festung. 15371
 Vedute, Pülle, Crabbelshof (Schloss). 4897
 Vedute, Purmerend. 5972
 Vedute, Puschendorf. 9811
 Vedute, Puymaure. 4169
 Vedute, Pyrmont. 10292, 10448
 Vedute, Quebec. 14400
 Vedute, Quedlinburg. 11189
 Vedute, Quersfurt. 11190
 Vedute, Quirieu. 4172
 Vedute, Raab. 12698, 12830
 Vedute, Rain (Lech). 9193
 Vedute, Le Raincy, Schloss. 3325
 Vedute, Ramey, Schloss. 4944
 Vedute, Ranst, Doggenhout (Schloss). 4896
 Vedute, Ranst, Zevenbergen (Schloss). 4948
 Vedute, Rapperswil. 6768, 6771, 6772
 Vedute, Rathenow. 11534
 Vedute, Ratibor. 8718, 16162
 Vedute, Ratzeburg. 10711, 10714
 Vedute, Rauschenberg. 10179
 Vedute, Ravensburg. 9501
 Vedute, Ravenstein (Nordbrabant), Schloss. 5042
 Vedute, Rébus, Festung. 3351
 Vedute, Recklinghausen. 10523
 Vedute, Regensburg (Zürich). 6654, 6656
 Vedute, Regensburg (Zürich), Schloss. 6654
 Vedute, Regensburg. 9131, 9250, 9251, 9254–9256, 15926
 Vedute, Regensburg, Brücken. 9254
 Vedute, Regensburg, Dom. 9252
 Vedute, Regensburg, Rathaus. 9253
 Vedute, Regensdorf, Alt-Regensberg (Ruine). 6653
 Vedute, Reichenberg (Rheinland-Pfalz), Burg. 10202–10204
 Vedute, Reiden. 6576
 Vedute, Reiden, Komturei. 6576
 Vedute, Reifenberg. 10278
 Vedute, Reigoldswil. 6493
 Vedute, Reigoldswil, Reifenstein (Ruine). 6458
 Vedute, Reims. 2757, 3393
 Vedute, Relegem, Schloss. 5012
 Vedute, Rendsburg. 10872
 Vedute, Renesse, Moermond (Schloss). 5850
 Vedute, Renggbach, Renggloch. 6566
 Vedute, Rethimnon. 13145
 Vedute, Reus. 1158
 Vedute, Reutlingen. 9489, 9504
 Vedute, Rèves, Schloss. 4975
 Vedute, Rheda (Ems). 10499
 Vedute, Rhein (Rheingebiet). 9883
 Vedute, Rheinau. 6711
 Vedute, Rheinau, Kloster. 6711, 6745
 Vedute, Rheinberg. 5203
 Vedute, Rheinfall. 6080, 6175, 6287, 6652, 6659–6662, 6692, 6693, 6710, 15798
 Vedute, Rheinfelden. 9544
 Vedute, Rheinsberg (Mark). 11532
 Vedute, Rheinsberg (Mark), Gärten und Grünanlagen. 11522, 11531
 Vedute, Rheinsberg (Mark), Kavalierhaus. 11526, 11527
 Vedute, Rheinsberg (Mark), Neptunbrücke. 11526
 Vedute, Rheinsberg (Mark), Plätze. 11529
 Vedute, Rheinsberg (Mark), Schloss. 11522, 11526, 11528, 11530–11532
 Vedute, Rheinwaldgletscher. 6347
 Vedute, Rhenen. 5823
 Vedute, Rhone (Fluss). 6833
 Vedute, Rhonegletscher. 6209, 6432–6434, 15802
 Vedute, Riaz, Plaisance (Landsitz). 6411
 Vedute, Ribe. 11770
 Vedute, Richelieu, Schloss. 2521
 Vedute, Richmond. 1891, 1902
 Vedute, Rickenbach (Thurgau). 6729
 Vedute, Rickenbach (Thurgau), Kirchen. 6729
 Vedute, Riedenburg. 9146
 Vedute, Riedlingen (Donau). 9454
 Vedute, Riehen. 6459
 Vedute, Riesengebirge. 8720, 16164
 Vedute, Rietberg. 10498
 Vedute, Riga. 12238, 12499
 Vedute, Rigi Kaltbad. 6781
 Vedute, Rijmenam, Hollaken (Schloss). 4913
 Vedute, Rijswijk, Schloss. 5798
 Vedute, Rimini. 7355, 7356
 Vedute, Rinteln. 10504
 Vedute, Riquewihr. 3536
 Vedute, Rivesaltes. 3872
 Vedute, Rixensart, Schloss. 5008
 Vedute, Rochefort. 3612
 Vedute, La Rochelle. 3612, 3825, 3908
 Vedute, Rochlitz (Zwickauer Mulde). 11166
 Vedute, Roermond. 4869, 5703
 Vedute, Rötteln. 9433
 Vedute, Röttingen. 9694
 Vedute, Rötze. 9157
 Vedute, Rohr (Franken), Gustenfelden. 9786
 Vedute, Rom. 7639–7642, 7644, 7646–7653, 7655–7657, 7660–7662
 Vedute, Rom, Palazzo della Consultà. 16416
 Vedute, Rom, Palazzo Montecitorio. 16417
 Vedute, Rom, Pantheon. 16418
 Vedute, Rom, Peterskirche. 7645
 Vedute, Rom, Piazza del Quirinale. 16421
 Vedute, Rom, Piazza Navona. 16420
 Vedute, Rom, Santa Maria Maggiore. 16419
 Vedute, Romainmôtier. 6386
 Vedute, Romans-sur-Isère. 4149
 Vedute, Romont (Freiburg). 6404
 Vedute, Rorschach. 6749, 6750, 16436
 Vedute, Rosas. 1171
 Vedute, Roseggletscher. 6348
 Vedute, Rosenfeld. 9455
 Vedute, Rosenheim. 9147
 Vedute, Rostock. 10831, 10832, 10834, 11271
 Vedute, Rotenburg (Fulda). 10246
 Vedute, Rothenberg. 9761
 Vedute, Rothenburg (Luzern). 6583
 Vedute, Rothenburg (Saale). 10779
 Vedute, Rothenburg (Tauber). 5185, 9727
 Vedute, Rothenfluh. 6512
 Vedute, Rotselaar, Ter Heyden (Turm). 4890
 Vedute, Rottenbuch. 9145
 Vedute, Rotterburg (Laaber). 9148
 Vedute, Rotterdam. 5706, 5710, 5806, 5975, 5978–5980, 15777
 Vedute, Rotterdam, Delfshaven. 5792
 Vedute, Rotterdam, Overschie, Spangen (Ruine). 4957
 Vedute, Rotterdam, Overschie, Spangen (Schloss). 4957
 Vedute, Rottweil. 9503
 Vedute, Rouen. 2498, 2499
 Vedute, Roussilon. 16535
 Vedute, Royan. 3824
 Vedute, Rue. 6405
 Vedute, Rüdesheim. 10152
 Vedute, Rühn. 10825
 Vedute, Rünenberg. 6519
 Vedute, Rüsselsheim. 10220
 Vedute, Rufach. 3514
 Vedute, Rufisque. 15458
 Vedute, Rumst, Eekhoven (Schloss). 4904
 Vedute, Rumst, Schloss. 4925
 Vedute, Runkel. 10266
 Vedute, Rustenberg (Eichsfeld, Schloss). 10150
 Vedute, 's-Gravenpolder. 5846

- Vedute, 's-Gravenwezel, Schloss. 4905
 Vedute, Saalfeld (Saale). 11201
 Vedute, Saarbrücken, Schloss. 5211
 Vedute, Saarburg. 5184, 5254
 Vedute, Sababurg (Hessen, Schloss). 10176
 Vedute, Sachsen. 16571
 Vedute, Sachsenheim, Hohenhaslach. 9388
 Vedute, Säckingen. 9545
 Vedute, Säntis, Blauschnee (Gletscher). 6757
 Vedute, Safi (Marokko). 14006
 Vedute, Sagan (Fürstentum). 8711, 16156
 Vedute, Saint Albans, Kathedrale. 1899
 Vedute, Saint-Cloud, Canal. 3292, 3293
 Vedute, Saint-Cloud, Cascade. 3291, 3294
 Vedute, Saint-Cloud, Gärten und Grünanlagen. 3243
 Vedute, Saint-Cloud, Schloss. 3290–3294
 Vedute, Saint-Cloud, Trianon. 3243
 Vedute, Saint-Germain-en-Laye, Altes Schloss. 3268
 Vedute, Saint-Germain-en-Laye, Gärten und Grünanlagen. 3269
 Vedute, Saint-Germain-en-Laye, Neues Schloss. 3267, 3270, 3271
 Vedute, Saint-Germain-en-Laye, Schloss. 3246
 Vedute, Saint-Jean d'Angély. 3823
 Vedute, Saint Marys (Fla., Mündungsgebiet). 14558
 Vedute, Saint-Maurice (Wallis). 6424
 Vedute, Saint-Omer. 3339, 3358, 3387
 Vedute, Saint-Paul (Indischer Ozean, Insel). 15389
 Vedute, Saint-Pierre d'Albigny, Miolans (Schloss). 4167
 Vedute, Saint-Pierre-de-Chartreuse, Kloster. 4196
 Vedute, Saint-Pol-sur-Ternoise. 3332
 Vedute, Saint-Tropez. 4184
 Vedute, Saint-Tropez (Golf). 4145
 Vedute, Saint-Venant. 3331
 Vedute, Saintes. 3909
 Vedute, Saipan. 15418
 Vedute, Salé. 14006
 Vedute, Salenstein, Schloss. 6732
 Vedute, Salez, Forstegg (Schloss). 6767
 Vedute, Salou. 1147
 Vedute, Salses, Festung. 3882
 Vedute, Saltpond, Festung. 15478
 Vedute, Salvador (Brasilien). 14754, 15573
 Vedute, Salzburg. 9219, 9220, 9239–9242, 9737, 15927
 Vedute, Salzburg, Schlösser. 9243
 Vedute, Salzdahlum (Schloss). 10685–10688
 Vedute, Salzelmén. 10783
 Vedute, Salzuflen. 10502
 Vedute, San Adrián. 1116
 Vedute, San Celoni. 1156
 Vedute, San Felú de Guixols. 1193
 Vedute, San Juan de Aznal-farache. 1114
 Vedute, San Julián (Argentinien, Bucht). 15585
 Vedute, San Sebastián. 1112
 Vedute, Sandomierz. 12531
 Vedute, Sangerhausen. 11185
 Vedute, Sankt Chrischona. 6498
 Vedute, Sankt Gallen (Kanton). 6712
 Vedute, Sankt Gallen (Stadt). 6720–6726
 Vedute, Sankt Goar. 10243
 Vedute, Sankt Goarshausen. 10193
 Vedute, Sankt Helena (Insel). 14165
 Vedute, Sankt Jakob (Birs). 6472, 6523
 Vedute, Sankt Petersburg. 12064, 16198, 16400
 Vedute, Sankt Petersburg, Admiralität. 12223, 12231
 Vedute, Sankt Petersburg, Anitschkow-Palais. 12227
 Vedute, Sankt Petersburg, Börse. 12226
 Vedute, Sankt Petersburg, Fontanka. 12229, 16401
 Vedute, Sankt Petersburg, Grosse Newa. 12221–12224
 Vedute, Sankt Petersburg, Kleine Newa. 12226
 Vedute, Sankt Petersburg, Newskij Prospekt. 12227, 12230
 Vedute, Sankt Petersburg, Sommerpalast. 12225
 Vedute, Sankt Petersburg, Universitätskai. 12221, 12223
 Vedute, Sankt Petersburg, Winterpalast. 12221, 12232
 Vedute, Sankt Petersburg, Zwölf Kollegien. 12228
 Vedute, Sankt Pölten. 9007
 Vedute, Santa Catarina (Insel). 14671, 15586
 Vedute, Santander. 1115
 Vedute, Santiago (Chile), Santa-Lucia-Hügel. 14760, 15582
 Vedute, Santo Domingo (Dominikanische Republik, Stadt). 14831
 Vedute, São Tiago. 15516
 Vedute, São Vicente (Insel, Kapverdische Inseln). 15515, 15524
 Vedute, Sargans. 6770
 Vedute, Sargans, Schloss. 6770
 Vedute, Sargans (Bezirk). 6765
 Vedute, Sarstedt. 10794
 Vedute, Sassandra (Mündungsgebiet). 15464
 Vedute, Sauve. 4155
 Vedute, Savi. 15490
 Vedute, Savonlinna, Schloss. 12239
 Vedute, Schaerbeek, Herrenhaus. 5037
 Vedute, Schärding. 9195
 Vedute, Schaffhausen (Kanton). 6712
 Vedute, Schaffhausen (Stadt). 6713–6715
 Vedute, Scharosch. 12821
 Vedute, Scheinfeld, Schwarzenberg (Schloss). 9701
 Vedute, Schelle (Belgien), Ter Veken. 4906
 Vedute, Schenkenschanz. 5982, 5983
 Vedute, Scheyern, Kloster. 9135
 Vedute, Schiedam. 5794
 Vedute, Schilde, Schloss. 4921
 Vedute, Schillingsfürst. 9699
 Vedute, Schiltach. 9410
 Vedute, Schinznach Bad. 6605–6607
 Vedute, Schlesien. 16548
 Vedute, Schleswig (Stadt). 11773
 Vedute, Schloss, Jena (Region). 11132, 16110
 Vedute, Schlossberg (Tirol). 9011
 Vedute, Schlossböckelheim. 5269
 Vedute, Schlüchtern. 10247
 Vedute, Schmalkalden. 10240
 Vedute, Schmiedeberg (Halle). 11161
 Vedute, Schneeberg (Erzgebirge). 11177
 Vedute, Schöllenen, Teufelsbrücke. 6793, 6794, 6796
 Vedute, Schönebeck. 10782
 Vedute, Schönenwerd, Kirchen. 6541
 Vedute, Schönenwerd, Propstei. 6541
 Vedute, Schöntal (Baselland). 6486
 Vedute, Schonungen, Mainberg. 9692
 Vedute, Schoonhoven. 5984
 Vedute, Schoten, Herrenhaus. 4942, 4943
 Vedute, Schotten (Hessen). 10216
 Vedute, Schrobenuhausen. 9192
 Vedute, Schulpforte, Landesschule Pforta. 11051
 Vedute, Schwaben. 16572
 Vedute, Schwabsburg. 5195
 Vedute, Schwäbisch Gmünd. 9486
 Vedute, Schwäbisch Hall. 9488
 Vedute, Schwalbach. 9995, 9996, 10083, 10248, 16000
 Vedute, Schwarzenborn. 10197
 Vedute, Schwedt (Oder), Gärten und Grünanlagen. 11519
 Vedute, Schwedt (Oder), Monplaisir (Schloss). 11518
 Vedute, Schwedt (Oder), Schloss. 11516, 11517, 11519
 Vedute, Schweidnitz (Fürstentum). 8715
 Vedute, Schweinfurt. 9730, 9731
 Vedute, Schweiz. 16509, 16552, 16567, 16575, 16577, 16578
 Vedute, Schwerin. 10824
 Vedute, Schwiebus. 8729
 Vedute, Schwyz (Dorf). 6777–6780
 Vedute, Schwyz (Region). 6777, 6778
 Vedute, Scilly-Inseln. 1880
 Vedute, Sedlitz, Schloss. 11256
 Vedute, Seeon (Seeon-Seebruck), Kloster. 9149
 Vedute, Segeberg. 10870
 Vedute, Sekondi, Festung. 15470
 Vedute, Seligenstadt. 10157
 Vedute, Seltisberg. 6494
 Vedute, Selz. 5241
 Vedute, Semendria. 12917
 Vedute, Sempach. 6562, 6577
 Vedute, Setenil. 1136
 Vedute, Sevilla. 1117–1119, 1227
 Vedute, Shama, Festung. 15467
 Vedute, Shrewsbury. 1891
 Vedute, Šibenik. 13179
 Vedute, Šibenik (Region). 12789
 Vedute, Siebengebirge. 10287, 10288
 Vedute, Siegburg. 10528
 Vedute, Siegen. 10250, 10258
 Vedute, Sierra Leone (Halbinsel). 15463
 Vedute, Sierra Leone River. 15462
 Vedute, Sigmaringen, Wildenstein (Festung). 9414
 Vedute, Silchester, Archäologie. 1499
 Vedute, Simmelsdorf, Sankt Helena. 9813
 Vedute, Simmern. 5251
 Vedute, Sindelfingen. 9411
 Vedute, Sinsheim. 10133
 Vedute, Sint Eustatius. 14919
 Vedute, Sint Maartensdijk. 5844
 Vedute, Sint Michielsgestel, Out-Herlaer (Schloss). 5056
 Vedute, Sissach. 6506
 Vedute, Sisteron. 4192
 Vedute, Sitawaka. 13715
 Vedute, Sitten. 6425
 Vedute, Sizilien. 7856, 7880
 Vedute, Slaný. 8570
 Vedute, Sloten. 5707, 5788
 Vedute, Sluis. 4794
 Vedute, Sneek. 5707, 5985

- Vedute, Sobernheim. 5249
 Vedute, Sömmerda. 11186
 Vedute, Soest. 10542, 10561, 10562
 Vedute, Solfatara. 7812
 Vedute, Solingen. 10529
 Vedute, Solothurn (Kanton). 6435
 Vedute, Solothurn (Stadt). 6535, 6536
 Vedute, Solsona. 1199
 Vedute, Sommières. 4154
 Vedute, Sondershausen. 11212
 Vedute, Sontra. 10192
 Vedute, Sooden-Allendorf. 10183
 Vedute, Soulaucourt-sur-Mouzon, Festung. 3469
 Vedute, Spa. 4760
 Vedute, Spandau. 11533
 Vedute, Spangenberg. 10241
 Vedute, Spanien. 762, 766, 767
 Vedute, Speyer. 5183, 5235
 Vedute, Split (Region). 12788
 Vedute, Sponheim (Kloster). 5250
 Vedute, Stade. 10706–10708, 10715
 Vedute, Stallikon, Baldern (Schloss). 6669
 Vedute, Stassfurt. 10784
 Vedute, Staufenberg (Lahn). 10233
 Vedute, Staveren. 5708, 5986, 5988
 Vedute, Steckborn. 6746
 Vedute, Steenhüffel, Diepenstein (Schloss). 4979
 Vedute, Steenokkerzeel, Schloss. 5006
 Vedute, Steenwijk. 5821, 5989
 Vedute, Stein (Rhein). 6646
 Vedute, Steingaden. 9150
 Vedute, Steinheim (Main). 10142
 Vedute, Sterrebeek, Schloss. 5010
 Vedute, Stettfurt, Sonnenberg (Schloss). 6742
 Vedute, Stettin. 11271, 11536–11538, 16113
 Vedute, Stettin, Rossmarkt. 11540
 Vedute, Stockholm. 11888, 11915, 11920, 11921, 11927, 16184, 16429
 Vedute, Stötterlingenburg, Kloster. 10790
 Vedute, Stolzenau. 10701
 Vedute, Stralsund. 11271, 11544, 11548, 16114
 Vedute, Strassburg. 3565–3567, 3570, 3576, 3577
 Vedute, Strassburg, Münster. 3568, 3579
 Vedute, Straubing. 9131, 9196
 Vedute, Strelasund. 11547
 Vedute, Strudengau. 9001
 Vedute, Stuttgart. 9384, 9441–9443, 15948
 Vedute, Sulmona. 7677
 Vedute, Sulz (Neckar). 9412
 Vedute, Sulzbach (Elsass). 3522
 Vedute, Sulzbad. 3516
 Vedute, Sulzburg. 9418
 Vedute, Surat. 15356
 Vedute, Sursee. 6563
 Vedute, Suze (Schlucht), Rondchâtel (Klus). 3591
 Vedute, Szigetvár. 12589
 Vedute, Szolnok. 12829
 Vedute, Tábor. 8574
 Vedute, Tägerwilen, Ober-Castell (Schloss). 6747
 Vedute, Tangerang. 14006, 14016
 Vedute, Tangerang, Festung. 13782
 Vedute, Tangermünde. 11535
 Vedute, Tantum, Fort Tantumquerri. 15482
 Vedute, Tarragona. 1204
 Vedute, Tata. 12825
 Vedute, Tautavel. 3867
 Vedute, Tавannes, Pierre Pertuis. 3582, 3589, 3590, 3592–3596
 Vedute, Tchiervagletscher. 6348
 Vedute, Tegerfelden, Burg (Ruine). 6691
 Vedute, Tegernsee, Kloster. 9102
 Vedute, Teinach. 9409
 Vedute, Temesvar. 12589, 12812
 Vedute, Ten-Esche, Schloss. 4903
 Vedute, Teneriffa. 15513
 Vedute, Tenniken. 6517
 Vedute, Tennstedt. 11187
 Vedute, Teplice. 8510, 16136
 Vedute, TERNAT, Kruikenburg (Schloss). 4978
 Vedute, Ternate. 15408
 Vedute, Terracina. 7667
 Vedute, Tervuren, Schloss. 4987
 Vedute, Teschen. 8549, 8550, 8723, 16153
 Vedute, Teschen (Herzogtum). 8714, 16159
 Vedute, Tessin. 6712
 Vedute, Teufen (Zürich), Freienstein (Ruine). 6681
 Vedute, Teufen (Zürich), Schloss. 6681, 6684
 Vedute, Teufenthal, Trostburg (Schloss). 6608
 Vedute, Thalitter, Iterburg. 10224
 Vedute, Théroutanne. 3403
 Vedute, Tholen. 5839, 5991
 Vedute, Thorn. 12497
 Vedute, Thüringen. 16571
 Vedute, Thurgau. 6712
 Vedute, Thurnau. 9644, 15965
 Vedute, Tiel. 5777, 5992
 Vedute, Tielen, Schloss. 4931
 Vedute, Tienen. 4817, 4818
 Vedute, Tilburg, Schloss. 5047
 Vedute, Tinian. 15418, 15419
 Vedute, Tirschenreuth. 9171
 Vedute, Titovo Užice. 13161
 Vedute, Tivoli. 7666
 Vedute, Tobel (Thurgau). 6728
 Vedute, Tobel (Thurgau), Komturei. 6728
 Vedute, Tölz. 9161
 Vedute, Tönning. 11775
 Vedute, Törökszentmiklós. 12828
 Vedute, Tösstal. 6666
 Vedute, Toledo. 1109, 1110
 Vedute, Tønder. 11777
 Vedute, Tong Xian. 15344
 Vedute, Tongeren. 10526
 Vedute, Torgau. 11129
 Vedute, Tornio. 11924
 Vedute, Torredembarra. 1165
 Vedute, Torroella de Montgri. 1174
 Vedute, Tortosa. 1210
 Vedute, Tossa. 1194
 Vedute, Toulon. 4183, 15226
 Vedute, Toulouse. 3910
 Vedute, Tournai. 4714, 4826
 Vedute, Tournus. 3507
 Vedute, Tours. 2477, 2507
 Vedute, Traben-Trarbach. 5248
 Vedute, Trachenberg. 8720, 16164
 Vedute, Tranquebar. 13564
 Vedute, Trapani. 7834, 7835
 Vedute, Trazegnies, Schloss. 4972
 Vedute, Trebnitz (Saale). 10780
 Vedute, Tremezzo, Villa Carlotta. 7367–7370
 Vedute, Tremiti-Inseln. 7788
 Vedute, Trendelburg. 10181
 Vedute, Treysa. 10170
 Vedute, Tricarico. 7808
 Vedute, Trient. 9017, 9018
 Vedute, Trier. 5185, 5260, 5311
 Vedute, Trier (Kurfürstentum). 16561
 Vedute, Triest. 9020, 9021
 Vedute, Triest, Hafen. 9020, 9021
 Vedute, Tripoli (Libyen). 14012, 14020, 14021
 Vedute, Trogen. 6754, 6755
 Vedute, Troppau. 8718, 16162
 Vedute, Trostberg. 9162
 Vedute, Troyes. 2757
 Vedute, Truppenverpflegung, Frankreich. 3124
 Vedute, Tübingen. 9404, 11149
 Vedute, Türkenkrieg (1716–1718), Belgrad. 13156
 Vedute, Tunis. 14008, 14009, 14019
 Vedute, Turbenthal, Breitenlandenbergl (Schloss). 6676
 Vedute, Turin. 7120, 7142, 15873
 Vedute, Turin, Consolata (Kirche). 7139
 Vedute, Turin, Dom. 7141
 Vedute, Turin, Dom, Santissima Sindone (Kapelle). 7143
 Vedute, Turin, Monte dei Cappuccini. 7138
 Vedute, Turin, Palazzo Madama. 7145, 7146
 Vedute, Turin, Palazzo Reale. 7147
 Vedute, Turin, Piazza San Carlo. 7144
 Vedute, Turin, San Carlo. 7144
 Vedute, Turin, San Lorenzo. 7147
 Vedute, Turin, Santa Cristina. 7144
 Vedute, Turin, Santa Maria al Monte. 7138
 Vedute, Turin, Via Po. 7145
 Vedute, Turnhout, Schloss. 4899
 Vedute, Tuttingen. 9405
 Vedute, Uccle, Carloo (Schloss). 5003
 Vedute, Uccle, Papenkasteel. 5000
 Vedute, Überlingen. 9507
 Vedute, Üetliberg, Üetliburg (Schloss). 6668
 Vedute, Uitikon, Schloss. 6682
 Vedute, Ujung Pandang. 15394
 Vedute, Ujung Pandang, Somba Opu. 15394
 Vedute, Ulm. 9508–9510, 9512, 9737, 15947
 Vedute, Ulm, Dreifaltigkeitskirche, Orgel. 9514
 Vedute, Ulm, Furttenbach-Haus. 9515
 Vedute, Ulm, Furttenbach-Haus, Grotte. 9513
 Vedute, Ulrichstein (Schloss). 10230
 Vedute, Unkel. 5205
 Vedute, Unna. 10514
 Vedute, Unterer Hauenstein. 6503, 6504
 Vedute, Unterer Hauenstein, Strassen. 6500
 Vedute, Unterschwaningen, Schloss. 9702
 Vedute, Unterwalden. 6317
 Vedute, Urach. 9374
 Vedute, Urbino. 7677
 Vedute, Uster, Schloss. 6699, 6700
 Vedute, Utrecht. 5579, 5820, 5993–5997
 Vedute, Uzès. 4157
 Vedute, Uznach, Uznaberg (Ruine). 6766
 Vedute, Vacha. 10171
 Vedute, Vaglia, Villa Medicea di Pratolino. 7563
 Vedute, Vaihingen. 9406
 Vedute, Valence. 4175
 Vedute, Valenciennes. 3404, 3451
 Vedute, Valladolid. 1110
 Vedute, Valletta. 7986, 7993, 15871
 Vedute, Valls. 1162
 Vedute, Valsainte, Kartause. 6418, 6421
 Vedute, Vaulruz, Schloss. 6416

- Vedute, Vaux-le-Vicomte (Schloss). 3309, 3310
 Vedute, Vaux-le-Vicomte (Schloss), Cascade. 3311
 Vedute, Vaux-le-Vicomte (Schloss), Fontaine de la Couronne. 3313
 Vedute, Vaux-le-Vicomte (Schloss), Gärten und Grünanlagen. 3309, 3311, 3314
 Vedute, Vaux-le-Vicomte (Schloss), Grotte. 3312
 Vedute, Veere. 5748, 5837, 5998
 Vedute, Veere, Aagtekerke. 5853
 Vedute, Veere, Aagtekerke, Huis Waterloos werve. 5860
 Vedute, Veghel, Frisselsteyn (Schloss). 5053
 Vedute, Vejer de la Frontera. 1124, 1135
 Vedute, Velden (Pegnitz). 9721, 9804
 Vedute, Vélez-Málaga. 1135
 Vedute, Velletri. 7665
 Vedute, Veltlin, Grenzen. 7276
 Vedute, Ven, Stjerneborg. 11918
 Vedute, Venaissin (Grafschaft). 16543
 Vedute, Venedig. 7476, 7477, 7479–7481, 7492, 7493, 15876
 Vedute, Venedig, Arsenale. 7493
 Vedute, Venedig, Canal Grande. 16408
 Vedute, Venedig, Piazza San Marco. 7480, 7493, 16409
 Vedute, Venedig, Piazzetta. 16411
 Vedute, Venedig, Santa Maria Formosa. 16410
 Vedute, Venlo. 4871, 5703
 Vedute, Verden. 10709
 Vedute, Verneuil, Schloss. 3326
 Vedute, Verona. 7487, 7488
 Vedute, Versailles. 3200
 Vedute, Versailles, Allée d'Eau. 3220, 3222
 Vedute, Versailles, Arc de Triomphe. 3185, 3239
 Vedute, Versailles, Bassin d'Apollon. 3196, 3234
 Vedute, Versailles, Bassin de Bacchus. 3186
 Vedute, Versailles, Bassin de Cérès. 3188, 3238
 Vedute, Versailles, Bassin de Latone. 3195, 3231
 Vedute, Versailles, Bassin de Neptune. 3220, 3225
 Vedute, Versailles, Bassin de Saturne. 3189
 Vedute, Versailles, Bassin du Dragon. 3220, 3222
 Vedute, Versailles, Clagny (Schloss). 3315, 3316
 Vedute, Versailles, Collonade. 3180, 3237
 Vedute, Versailles, Ecuries. 3178
 Vedute, Versailles, Fontaine de l'Encelade. 3190, 3235
 Vedute, Versailles, Fontaine de l'Etoile. 3193, 3240
 Vedute, Versailles, Fontaine de la France Triomphante. 3218
 Vedute, Versailles, Fontaine de la Renommée. 3192
 Vedute, Versailles, Fontaines d'Orée. 3219, 3242
 Vedute, Versailles, Gärten und Grünanlagen. 3169, 3182, 3206, 3207, 3213, 3223
 Vedute, Versailles, Galerie d'Eau. 3227
 Vedute, Versailles, Girandole. 3228
 Vedute, Versailles, Grand Canal. 3210, 3215, 3217, 3234
 Vedute, Versailles, Grand Trianon. 3194, 3199, 3212, 3213
 Vedute, Versailles, Grand Trianon, Cascade. 3214
 Vedute, Versailles, Grand Trianon, Grand Escalier. 3215
 Vedute, Versailles, Grande Ecurie. 3203, 3211
 Vedute, Versailles, Grotte de Thétis. 3216
 Vedute, Versailles, Ile Royale. 3191, 3236
 Vedute, Versailles, Labyrinth. 3181, 3232, 3233
 Vedute, Versailles, Le Marais. 3187, 3221
 Vedute, Versailles, Parterre d'Eau. 3205, 3217
 Vedute, Versailles, Petite Ecurie. 3203
 Vedute, Versailles, Salle de Bal. 3184, 3229
 Vedute, Versailles, Salle des Festins. 3183, 3224
 Vedute, Versailles, Schloss. 3169, 3177, 3182, 3201, 3202, 3204–3207, 3216
 Vedute, Versailles, Schlosshof. 3203
 Vedute, Versailles, Schlosskapelle. 3179
 Vedute, Versailles, Strassen. 3201
 Vedute, Versailles, Théâtre d'Eau. 3241
 Vedute, Versailles, Trois Fontaines. 3226, 3230
 Vedute, Versailles, Zoologischer Garten. 3197, 3198, 3208–3210
 Vedute, Vesuv. 6892, 7796, 7811, 7814, 7867
 Vedute, Veurne. 4713
 Vedute, Vevey. 6392
 Vedute, Via Mala. 6350
 Vedute, Vianen. 5784
 Vedute, Vicenza. 7485, 7486
 Vedute, Viechtach. 9163
 Vedute, Vienne. 4148, 4174
 Vedute, Viersel, Schloss. 4918
 Vedute, Vieux-Genappe, Promelles, Schloss. 5005
 Vedute, Vigo (Bucht). 1236, 15165, 15166
 Vedute, Villefranche-de-Confient. 3888
 Vedute, Villingen. 9450
 Vedute, Villmergen (Region). 6250
 Vedute, Vilshofen, Bad. 9159
 Vedute, Vilvoorde, Schloss. 4966
 Vedute, Vilvoorde, Ter Tommen (Schloss). 4984
 Vedute, Vimercate, Oreno, Gärten und Grünanlagen. 7385–7389
 Vedute, Vimercate, Oreno, Villa Gallarati Scotti. 7385–7389
 Vedute, Vincennes, Schloss. 3261, 3263, 3264
 Vedute, Visby. 11917
 Vedute, Visegrád. 12831
 Vedute, Visp. 6431
 Vedute, Viterbo. 7671
 Vedute, Vittorio Veneto. 7491
 Vedute, Vlissingen. 5999, 6000
 Vedute, Vlissingen, Lammerenburg (Landsitz). 5859
 Vedute, Vlissingen, Swanenburg (Landsitz). 5862
 Vedute, Vohburg. 9164
 Vedute, Vollenhove. 6001
 Vedute, Vordere Frenke, Neun Brunnen. 6487
 Vedute, Vorderrhein. 6080, 6339, 9894
 Vedute, Vorra, Alfalter. 9802
 Vedute, Vorra, Artelshofen. 9798
 Vedute, Vorselaar, Schloss. 4946
 Vedute, Vuippens, Schloss. 6415
 Vedute, Waadt. 6368
 Vedute, Waalre, Schloss. 5055
 Vedute, Wachenheim. 10139
 Vedute, Wageningen. 6002
 Vedute, Waghäusel. 5209
 Vedute, Wakken. 4799
 Vedute, Walcourt. 4838
 Vedute, Waldeck (Eder). 10283
 Vedute, Waldenburg. 6475, 6481, 6484
 Vedute, Waldenburg, Schloss. 6480, 6481, 6484
 Vedute, Waldenburg (Baden-Württemberg). 9698
 Vedute, Waldkappel. 10182
 Vedute, Waldmünchen. 9199
 Vedute, Walhain-Saint-Paul, Schloss. 4977
 Vedute, Wallis. 6368
 Vedute, Walterswil. 6790
 Vedute, Walterswil, Bad. 6790
 Vedute, Wanfried. 10199
 Vedute, Wangen (Allgäu). 9505
 Vedute, Wanzleben. 10781
 Vedute, Warburg. 10524, 10561
 Vedute, Warschau. 12339, 12363, 12504
 Vedute, Wartenberg. 6465
 Vedute, Warwickshire. 1561
 Vedute, Wasserburg (Inn). 9197, 9198
 Vedute, Wasserfallen, Wasserfall. 6496
 Vedute, Watermael-Boitsfort, Schloss. 5018
 Vedute, Wattwil, Iberg (Schloss). 6769
 Vedute, Wedding, Gesundbrunnen. 11470
 Vedute, Weesp. 5786
 Vedute, Weida. 11180
 Vedute, Weiden (Oberpfalz). 9200
 Vedute, Weikersheim. 9631
 Vedute, Weikersheim, Schloss. 9631
 Vedute, Weilburg. 10256
 Vedute, Weilburg, Schloss. 10257
 Vedute, Weilheim (Oberbayern). 9201
 Vedute, Weimar. 11130, 11147, 11192
 Vedute, Weimar, Gärten und Grünanlagen. 11193
 Vedute, Weimar, Schloss. 11193
 Vedute, Weingarten (Thurgau), Spiegelberg (Schloss). 6730, 6737
 Vedute, Weinheim. 10140
 Vedute, Weiningen (Zürich), Schloss. 6680
 Vedute, Weissenburg (Bayern). 9733, 15975
 Vedute, Weissenburg (Bayern), Wülzburg, Festung. 9735
 Vedute, Weissenburg (Elsass). 3514, 3562
 Vedute, Weissenfels. 11167
 Vedute, Weissensee (Thüringen). 11188
 Vedute, Weissenstein (Baden-Württemberg). 9451
 Vedute, Wellmich. 10165
 Vedute, Wemmel, Schloss. 4973
 Vedute, Werden. 10516
 Vedute, Werl. 10522
 Vedute, Wermsdorf, Hubertusburg. 11264
 Vedute, Werne (Lippe). 10491
 Vedute, Wertheim. 9704
 Vedute, Wesel. 10535, 10538, 10564
 Vedute, Wessobrunn. 9165
 Vedute, Westfalen. 16573
 Vedute, Westkappelle. 5845
 Vedute, Westmalle, Schloss. 4902
 Vedute, Wetter (Stadt, Hessen). 10189
 Vedute, Wettin. 10787
 Vedute, Wettingen, Kloster. 6630
 Vedute, Wetzikon, Schloss. 6679
 Vedute, Wetzlar. 10115
 Vedute, Wezemaal, Schloss. 4878

- Vedute, Wezembeek-Oppem, Schloss. 5014
 Vedute, Wiedenbrück. 10512
 Vedute, Wieliczka. 12537
 Vedute, Wien. 8842, 8843, 8983, 8985–8992
 Vedute, Wien, Schönbrunn. 9010
 Vedute, Wiesbaden. 10265
 Vedute, Wiese (Fluss), Brücke. 6524
 Vedute, Wiesensteig. 9408
 Vedute, Wiesloch. 10134
 Vedute, Wijk bij Duurstede. 5825
 Vedute, Wijnegem, Schloss. 4941
 Vedute, Wikon, Schloss. 6589
 Vedute, Wildberg (Baden-Württemberg). 9452
 Vedute, Wildegg. 6616
 Vedute, Wildegg, Schloss. 6616
 Vedute, Wildemann (Region). 10716
 Vedute, Wildeshausen. 10700
 Vedute, Wildungen. 10282
 Vedute, Willebroek, Schloss. 4998
 Vedute, Willisau. 6591, 6648
 Vedute, Willstätt. 3523
 Vedute, Wilna. 12241, 12242, 12339
 Vedute, Windsheim. 9726
 Vedute, Windsor. 1892
 Vedute, Winneba, Festung. 15481
 Vedute, Wintersingen. 6511
 Vedute, Winterthur. 6643
 Vedute, Winterthur, Hegi, Schloss. 6696
 Vedute, Winterthur, Mörsburg (Schloss). 6702, 6703
 Vedute, Winterthur, Töss, Kloster. 6697
 Vedute, Wisen. 6518
 Vedute, Wismar. 10833, 10835–10838
 Vedute, Wismar, Walfisch (Festung). 10839
 Vedute, Wittenberg. 11162
 Vedute, Witzzenhausen. 10174
 Vedute, Woerden. 5785
 Vedute, Wohlau (Herzogtum). 8712, 16157
 Vedute, Wolfhagen. 10173
 Vedute, Wolfsbrunnen. 10124
 Vedute, Wolfstein (Lauter). 5210
 Vedute, Wolvertem, Impdenhof (Schloss). 4997
 Vedute, Wommelgem, Immersele (Schloss). 4920
 Vedute, Wommelgem, Schloss. 4901
 Vedute, Workum. 5789
 Vedute, Worms. 5183, 5258
 Vedute, Wouw, Ruine. 4953
 Vedute, Wouw, Schloss. 4954
 Vedute, Würzburg. 9684, 9685, 15973
 Vedute, Würzburg, Brücken. 9687
 Vedute, Würzburg, Marienberg (Festung). 9686, 9687
 Vedute, Würzburg, Spitäl. 9689
 Vedute, Würzburg, Universität. 9688
 Vedute, Wumaling. 15349
 Vedute, Wurzen. 11165
 Vedute, Wuustwezel, Schloss. 4947
 Vedute, Xiazhen (Shantung). 15342
 Vedute, York. 1596, 1891, 1896
 Vedute, Ypern. 4711, 4796
 Vedute, Yverdon. 6383–6385
 Vedute, Zabern. 3532
 Vedute, Zahara. 1126
 Vedute, Zaltbommel. 5886
 Vedute, Zamość. 12535, 12536
 Vedute, Zavelstein. 9409
 Vedute, Zeeland. 5826
 Vedute, Zeglingen. 6495, 6519
 Vedute, Zeitz. 11183
 Vedute, Zell (Mosel). 5187, 5227
 Vedute, Zell (Zürich), Liebenberg (Ruine). 6698
 Vedute, Zellenberg. 3530
 Vedute, Zentralschweiz. 6157–6159, 6712
 Vedute, Zerbst. 11205
 Vedute, Ziegenberg (Wetterau, Schloss). 10234
 Vedute, Ziegenhain. 10300
 Vedute, Zierenberg. 10190
 Vedute, Zierikzee. 5749, 5832, 5833, 6003
 Vedute, Zihuatanejo. 15558
 Vedute, Zittau. 8604
 Vedute, Znam. 8524–8526, 8572
 Vedute, Zons. 5188, 5204
 Vedute, Zschopau. 11146, 11175
 Vedute, Zürich (Kanton). 6263, 6264, 6634, 15785
 Vedute, Zürich (Stadt). 6263, 6264, 6635–6641, 15785
 Vedute, Zürich (Stadt), Manegg (Schloss). 6673
 Vedute, Zürichsee. 6177, 6179, 6663, 6674
 Vedute, Zug (Kanton). 6712
 Vedute, Zug (Stadt). 6787, 6788
 Vedute, Zugersee. 6789
 Vedute, Zurzach. 6632
 Vedute, Zutphen (Stadt). 6004, 6006, 6007
 Vedute, Zwartsluis. 5990
 Vedute, Zweiflingen, Friedrichsruh (Jagdschloss). 9703
 Vedute, Zwickau. 11173
 Vedute, Zwingenberg. 10228
 Vedute, Zwolle. 5821, 6008, 6010, 6011
 Veere. 5745, 5748, 5837, 5998
 Veere, Aagtekerke. 5853
 Veere, Aagtekerke, Huis Waterloos werve. 5860
 Veghel, Frisselsteyn (Schloss). 5053
 Vejer de la Frontera. 1124, 1135
 Velden (Pegnitz). 9721, 9804
 Vélez-Malaga. 1135
 Velletri. 7665
 Veltlin. 6327, 6329, 6333–6336, 7274, 7275, 15801
 Veltlin, Grenzen. 7276
 Veluwe. 5604–5607
 Veluwe (Quartier)
 → Arnheim (Quartier)
 Ven. 11918, 11922, 12284
 Ven, Stjerneborg. 11918
 Venaissin (Grafschaft). 4057, 4058, 4066, 4067, 4083, 4091, 4093, 4094, 4109, 4110, 4113–4117, 4138, 15707, 16543
 Venaissin (Grafschaft), Anschluss an Frankreich (1791). 2025
 Vendée (Aufstand)
 → Aufstand, Vendée
 Vendée (Dép.). 2377, 2380, 2381
 Venedig. 480, 482, 7399, 7412, 7423, 7424, 7439, 7474–7482, 7492, 7493, 8953, 12784, 15849, 15876
 Venedig, Arsenale. 7493
 Venedig, Canal Grande. 16408
 Venedig, Piazza San Marco. 7480, 7493, 16409
 Venedig, Piazzetta. 16411
 Venedig, Santa Maria Formosa. 16410
 Venedig (Region). 7437
 Venetien. 6968, 6975, 6978, 6980, 6984, 6987, 6991, 6995, 7025, 7026, 7028, 7029, 7206, 7400–7409, 7411, 7413–7419, 7425, 7426, 8764, 8944, 8979, 15836, 15837
 Veneto
 → Venetien
 Venezuela. 14689–14692, 14694, 14698, 15564, 15565
 Venlo. 4753, 4871, 5703, 15161
 Venlo (Region). 4279, 4337, 4692
 Ventilegne (Golf). 7965
 Venus (Planet). 38
 Venusdurchgang. 78
 Veracruz. 14593, 14594, 15559
 Veracruz (Reede). 14593, 14594, 15559
 Vercelli (Region). 7091, 7093, 7109–7112
 Verden. 10709
 Verden (Herzogtum). 10604, 10617–10623, 16034
 Verdun. 3459, 3460, 3466
 Verdun (Bistum). 2814–2817, 2820–2831, 2833, 2840–2842, 2844, 2845, 2848, 2851–2854, 2865, 2866, 15668, 15675
 Vereenigde Oost-Indische Compagnie
 → Ostindische Compagnie, niederländische
 Vereinigte Ostindische Kompanie
 → Ostindische Compagnie, niederländische
 Vereinigte Staaten von Amerika
 → USA
 Vereinigtes Königreich von Grossbritannien und Nordirland
 → Grossbritannien
 Verenigde Oostindische Compagnie
 → Ostindische Compagnie, niederländische
 Verfassung, Deutschland. 8281, 8282
 Vermandois. 2570–2572, 2574–2576, 2586, 2658
 Vermessung
 → Geodäsie
 Vermont. 14479, 14481, 14482, 16312
 Verneuil, Schloss. 3326
 Verona. 7487, 7488
 Verona (Region). 7021, 7422, 7441–7448, 15838, 15847
 Verrua Savoia. 7124
 Versailles, Ecuries du roy
 → Versailles, Ecuries
 Versailles, Grande pièce d'Eau
 → Versailles, Bassin de Neptune
 Versailles, Trianon
 → Versailles, Grand Trianon
 Versailles, Trianon de Marbre
 → Versailles, Grand Trianon
 Versailles, Trianon de Porcelaine
 → Versailles, Grand Trianon
 Versailles. 3166–3168, 3172, 3175, 3176, 3200
 Versailles, Allée d'Eau. 3220, 3222
 Versailles, Arc de Triomphe. 3185, 3239
 Versailles, Bassin d'Apollon. 3196, 3234
 Versailles, Bassin de Bacchus. 3186
 Versailles, Bassin de Cérès. 3188, 3238
 Versailles, Bassin de Latone. 3195, 3231
 Versailles, Bassin de Neptune. 3220, 3225
 Versailles, Bassin de Saturne. 3189
 Versailles, Bassin du Dragon. 3220, 3222
 Versailles, Clagny (Schloss). 3315, 3316
 Versailles, Collonade. 3180, 3237
 Versailles, Ecuries. 3178
 Versailles, Fontaine de l'Encelade. 3190, 3235
 Versailles, Fontaine de l'Etoile. 3193, 3240
 Versailles, Fontaine de la France Triomphante. 3218

Versailles, Fontaine de la Renommée. 3192
 Versailles, Fontaines d'Orée. 3219, 3242
 Versailles, Gärten und Grünanlagen. 3167–3169, 3172, 3173, 3175, 3176, 3182, 3206, 3207, 3213, 3223
 Versailles, Galerie d'Eau. 3227
 Versailles, Girandole. 3228
 Versailles, Grand Canal. 3210, 3215, 3217, 3234
 Versailles, Grand Trianon. 3171, 3174, 3194, 3199, 3212, 3213
 Versailles, Grand Trianon, Cascade. 3214
 Versailles, Grand Trianon, Grand Escalier. 3215
 Versailles, Grande Ecurie. 3203, 3211
 Versailles, Grotte de Thétis. 3216
 Versailles, Ile Royale. 3191, 3236
 Versailles, Labyrinth. 3181, 3232, 3233
 Versailles, Le Marais. 3187, 3221
 Versailles, Parterre d'Eau. 3205, 3217
 Versailles, Petite Ecurie. 3203
 Versailles, Salle de Bal. 3184, 3229
 Versailles, Salle des Festins. 3183, 3224
 Versailles, Schloss. 3167–3169, 3172, 3173, 3175–3177, 3182, 3201, 3202, 3204–3207, 3216
 Versailles, Schlosshof. 3203
 Versailles, Schlosskapelle. 3179
 Versailles, Strassen. 3201
 Versailles, Théâtre d'Eau. 3241
 Versailles, Trois Fontaines. 3226, 3230
 Versailles, Zoologischer Garten. 3170, 3197, 3198, 3208–3210
 Versoix-la-Ville. 6817
 Verteidigungsbau
 → Befestigung
 Verwaltung, Kirche
 → Kirchenverwaltung
 Verwaltung, Frankreich. 2001, 2073, 2083, 2133
 Verwaltung, Lothringen. 2855
 Verwaltung, Normandie. 2269
 Verwaltung, Paris (Region). 2598
 Verwaltung, Preussen. 12396
 Verwaltung, Russland. 12249
 Verwaltung, Schweden. 11927
 Verwaltung, Spanien. 873, 874
 Vesuv. 6892, 7744, 7793, 7796, 7811, 7814, 7867
 Veurne. 4713, 4774, 4775
 Veurne (Region). 4774
 Vevey. 6392
 Vexin
 → Ile-de-France
 Vexin français. 2552
 Via Mala. 6350
 Vianen. 5728, 5784
 Viborg (Amt). 11744
 Vic-sur-Seille. 3464, 3472
 Vic-sur-Seille (Region). 3472
 Vicenza. 7485, 7486
 Vicenza (Region). 7021, 7422, 7436, 7439, 7449–7453, 15840, 15849
 Vidin. 13157, 13163, 13164
 Viechtach. 9163
 Vieja Providencia
 → Providencia (Kolumbien, Insel)
 Vienne. 4148, 4174
 Vienne (Dép.). 2379, 2381
 Vienne (Region). 4071
 Viennois. 3984–3986

Viersel, Schloss. 4918
 Viertel ober dem Wienerwald. 8831, 8837
 Viertel oberm Manhartsberg
 → Waldviertel
 Viertel unter dem Wienerwald. 8830, 8834
 Viertel unterm Manhartsberg
 → Weinviertel
 Vierwaldstättersee. 6181–6183, 15810
 Vieux-Genappe, Promelles, Schloss. 5005
 Vigevano. 7128, 7129
 Vigevano (Region). 7128, 7129
 Vigo, Hafen. 1236, 15164–15166
 Vigo (Bucht). 1236, 1241, 15165, 15166
 Vijfheerenlanden. 5524
 Villach (Kreis)
 → Oberkärnten
 Villefranche-de-Conflent. 3886, 3888
 Villefranche-de-Conflent (Region). 3887
 Villefranche-sur-Mer. 4216, 7124
 Villefranche-sur-Mer, Hafen. 4216
 Villefranche-sur-Mer (Region). 7050, 7078, 7079, 7096, 7098, 15824
 Villingen. 9450
 Villmergen (Region). 6250
 Villmergerkrieg (1712). 6249, 6250
 Vilnius
 → Wilna
 Vilshofen, Bad. 9159
 Vilvoorde, Schloss. 4966
 Vilvoorde, Ter Tommen (Schloss). 4984
 Vimercate, Oreno, Gärten und Grünanlagen. 7384–7389
 Vimercate, Oreno, Villa Gallarati Scotti. 7384–7389
 Vincennes, Schloss. 3261, 3263, 3264
 Vindeliker. 8186, 8189
 Vinschgau. 8963
 Vintschgau
 → Vinschgau
 Virgin Islands. 14859, 14861, 14866, 16324
 Virginia. 14414, 14415, 14443, 14444, 14446, 14491, 14495–14507, 14509, 14525, 14555
 Visby. 11917
 Visegrád. 12831
 Visp. 6431
 Viterbo. 7671
 Vittorio Veneto. 7491
 Vizcaya. 890, 893, 894, 940, 941, 970–973, 976, 979, 16353
 Vlissingen. 5744, 5830, 5831, 5999, 6000
 Vlissingen, Lammerenburg (Landsitz). 5859
 Vlissingen, Swanenburg (Landsitz). 5862
 VOC
 → Ostindische Compagnie, niederländische
 Vogtland. 10957, 10958, 11032, 11095–11097, 16094
 Vohburg. 9164
 Vollenhove. 6001
 Voorne-Putten. 5490–5492, 5510
 Vorarlberg. 8929, 8938–8942, 8948, 8949, 8951, 8952, 8955, 8967, 8968, 8978, 8981, 15907, 15908
 Vorderasien
 → Naher Osten
 Vordere Frenke, Neun Brunnen. 6487
 Vorderer Orient
 → Naher Osten
 Vorderindien
 → Südasien
 Vorderösterreich. 8762, 9291, 9294, 9295, 9299, 9301, 9303, 9518–9520, 9532

Vorderrhein. 6080, 6169, 6339, 9894
 Vorlande (Österreich)
 → Vorderösterreich
 Vormark
 → Prignitz
 Vorpommern. 11286, 11388, 11390, 11391, 11397, 11407
 Vorra, Alfalter. 9802
 Vorra, Artelshofen. 9798
 Vorselaar, Schloss. 4946
 Vosges (Dép.). 2874, 2876, 2880
 Vuippens, Schloss. 6415
 Vulkan, Neapel (Region). 7743

W

Waadt. 6030–6036, 6185–6196, 6205, 6368, 6819, 15786
 Waalre, Schloss. 5055
 Waasland. 4277, 4372, 4455, 4456, 4460
 Wachenheim. 10139
 Wageningen. 5754, 6002
 Wagenrennen, Florenz. 7577
 Waghäusel. 5209
 Wagner, Johann Wilhelm. 11467
 Wagrien. 10852–10860, 10866, 16041, 16177
 Waigatsch (Insel). 15423
 Wakken. 4799
 Walachei. 12574, 12904–12907, 12912, 12915, 12916, 12937–12941, 12943–12947, 12951, 12953, 16242–16244
 Walcheren. 5551, 5558, 5561, 5564, 15763
 Walcourt. 4838
 Wald, Compiègne (Region). 2626
 Wald, Hohenzollern-Hechingen (Fürstentum). 9357
 Waldburg (Grafschaft). 9365
 Waldeck. 8254, 10063, 10067, 10086–10091, 16003
 Waldeck (Eder). 10283
 Waldenburg. 6475, 6481, 6484
 Waldenburg, Schloss. 6480, 6481, 6484
 Waldenburg (Amt). 6232
 Waldenburg (Baden-Württemberg). 9698
 Waldenser, Piemont. 7114, 7115
 Waldkappel. 10182
 Waldmünchen. 9199
 Waldstädte. 6039, 9524
 Waldviertel. 8833, 8835
 Wale (Cetacea). 15280, 15288
 Wales. 1394–1427, 1429–1437, 1440, 1441, 1467, 1468, 1474, 1609–1618, 15717
 Walfang. 15280
 Walfang, Grossbritannien. 15282
 Walhain-Saint-Paul, Schloss. 4977
 Walk (Kreis). 12109
 Wallis. 6155, 6164, 6165, 6185, 6202, 6207–6210, 6368, 6963, 7068, 15802
 Walterswil. 6790
 Walterswil, Bad. 6790
 Wanfried. 10199
 Wangen (Allgäu). 9505
 Wanzleben. 10781
 Wappen. 15300
 Wappen, Johanniter. 7987
 Wappen, Paris. 3077
 War of Jenkins' Ear
 → Englisch-spanischer Krieg (1739–1748)
 War of the Grand Alliance
 → Pfälzischer Erbfolgekrieg

- Warburg. 10524, 10561
 Warschau. 12339, 12362, 12363, 12504–12506
 Warschau (Herzogtum). 12345, 12346, 12348, 12349
 Wartenberg. 6465
 Warwickshire. 1559, 1561
 Washington. 14536
 Wasserbau, Neuenburg (Stadt). 6366
 Wasserburg (Inn). 9197, 9198
 Wasserfallen, Wasserfall. 6496
 Wasserhemisphäre. 116, 119, 120, 125, 129, 141, 145, 158, 257, 260, 272, 320, 15605, 15606
 Wasserversorgung, Paris. 3116, 3136
 Waterford. 1884
 Waterland (Niederlande). 5482, 5483
 Watermael-Boitsfort, Schloss. 5018
 Wattwil, Iberg (Schloss). 6769
 Wedding, Friedrichs-Gesundbrunnen
 → Wedding, Gesundbrunnen
 Wedding, Luisenbad
 → Wedding, Gesundbrunnen
 Wedding, Gesundbrunnen. 11470
 Weesp. 5786, 5802
 Weesperkarspel (Festung). 5802
 Wehranlage
 → Festung
 Wehrbau
 → Festung
 Weichsel-Nogat-Niederung. 12456, 12458, 12461
 Weida. 11180
 Weiden (Oberpfalz). 9200
 Weikersheim. 9631
 Weikersheim, Schloss. 9631
 Weikersheim (Region). 9631
 Weilburg. 10256
 Weilburg, Schloss. 10257
 Weilheim (Oberbayern). 9201
 Weimar. 11130, 11131, 11147, 11192, 16108
 Weimar, Gärten und Grünanlagen. 11193
 Weimar, Schloss. 11193
 Weinbau. 15290
 Weingarten (Thurgau), Spiegelberg (Schloss). 6730, 6737
 Weinheim. 10140
 Weiningen (Zürich), Schloss. 6680
 Weinviertel. 8832, 8836
 Weishan (Shantung)
 → Xiazhen (Shantung)
 Weissenburg (Bayern). 9732, 9733, 15975
 Weissenburg (Bayern), Wülzburg, Festung. 9735
 Weissenburg (Bayern, Region). 9733, 15975
 Weissenburg (Elsass). 3514, 3562
 Weissenfels. 11167
 Weissenfels (Amt). 11041, 11042, 16084
 Weissenhorn (Herrschaft). 9530
 Weissensee (Thüringen). 11188
 Weissensee (Thüringen, Amt). 11045
 Weissenstein (Baden-Württemberg). 9451
 Welfen (Familie). 8267
 Wellmich. 10165
 Welsche Konfinen. 8966
 Welsche Schweiz. 6030–6036, 6164, 6165, 6205, 6819
 Welschland
 → Welsche Schweiz
 Welt
 → Geographie
- Weltgeschichte
 → Geschichte
 Weltumseglung
 → Meer, Reisen und Expeditionen
 Weltwunder. 15066
 Wemmel, Schloss. 4973
 Wenden (Livland, Kreis). 12108
 Werden. 10516
 Werden (Abtei). 10475
 Werdenberg (Bezirk). 6306–6308, 15792
 Werl. 10522
 Wermsdorf, Hubertusburg. 11264
 Werne (Lippe). 10491
 Wernigerode (Grafschaft). 10733–10741, 16039
 Werro (Kreis). 12110
 Wertheim. 9704
 Wertheim (Grafschaft). 9632–9634
 Wesel. 10535, 10538, 10564–10569
 Weser. 8242, 10767, 10768
 Weser-Elbe-Gebiet
 → Elbe-Weser-Gebiet
 Wesergebiet. 8242, 10767, 10768
 Wessex. 1483
 Wessex, Mittelalter. 1462
 Wessobrunn. 9165
 West-Friesland. 5476, 5477, 5481
 Westafrika. 13940, 13941, 13979, 14029–14032, 14035–14038, 16290
 Westanatolien. 13018–13020, 13034, 13040, 13102
 Westanatolien, Altertum. 12994–12996
 Westböhmen. 8474
 Westfälischer Friede. 8206
 Westfalen. 8233, 8242, 10358, 10367, 10372, 10374, 10409, 10434, 10472, 10479–10488, 15989, 16021, 16573
 Westflandern
 → Flandern
 Westfrankreich. 2343
 Westfriesland. 5665–5670, 10377
 Westfriesland, Altertum. 5665
 Westgalizien. 12528
 Westindien. 343–345, 380, 381, 14295, 14307, 14308, 14329, 14337, 14420, 14422, 14576–14578, 14580, 14581, 14585, 14636, 14695, 14762–14795, 14851–14853, 14859–14863, 14865, 14877, 15589, 16318, 16319, 16324, 16326
 Westindische Inseln
 → Westindien
 Westkappelle. 5845
 Westliche Hemisphäre. 213, 214, 216, 220, 222, 224, 226, 228, 461, 14184, 14185, 15066
 Westliche Hemisphäre, Altertum. 15108, 15110, 15112
 Westmalle, Schloss. 4902
 Westmorland. 1601–1603
 Westpreussen. 12401–12404, 12406–12408, 12413–12430, 12432, 12433, 12435–12441, 12445, 12450, 12451, 12453, 12454, 12461, 12462, 16209, 16210, 16212, 16214
 Westschweiz
 → Welsche Schweiz
 Westsibirien
 → Sibirien (West)
 Westturkestan
 → Turkestan
 Wetter (Stadt, Hessen). 10189
- Wetterau. 9989–9994, 9997, 10004, 10052, 10061, 10083, 16000, 16001, 16493
 Wettin. 10787
 Wettiner (Familie). 8264
 Wettingen, Kloster. 6630
 Wettingen (Region). 6248
 Wetzikon, Schloss. 6679
 Wetzlar. 10115
 Wezemaal, Schloss. 4878
 Wezemaal-Oppem, Schloss. 5014
 Whydah
 → Ouidah
 Wickrath (Herrschaft). 5168, 5169, 16022
 Wida
 → Ouidah
 Widukind, Nachkommen. 8258, 15299
 Wied (Grafschaft). 10092, 10471
 Wiedenbrück. 10512
 Wieliczka. 12537
 Wien. 8842, 8843, 8848, 8982, 8983, 8985–8998
 Wien, Schönbrunn. 8846, 9010
 Wien (Fluss). 8848
 Wien (Region). 8842–8848, 8984, 15912
 Wiesbaden. 10265
 Wiese (Fluss), Brücke. 6524
 Wieselburg (Ungarn, Komitat). 12724
 Wiesenburg (Sachsen, Amt). 11031
 Wiesensteig. 9408
 Wiesensteig (Herrschaft). 9355
 Wiesenheid (Herrschaft). 9634
 Wiesloch. 10134
 Wight (Insel). 424, 1499, 1649–1651, 1653, 1665, 1666
 Wigtownshire. 1743
 Wijk bij Duurstede. 5717, 5820, 5825
 Wijnegem, Schloss. 4941
 Wikon, Schloss. 6589
 Wildberg (Baden-Württemberg). 9452
 Wildegg. 6616
 Wildegg, Schloss. 6616
 Wildemann (Region). 10716
 Wildenstein (Schloss)
 → Bubendorf, Wildenstein (Schloss)
 Wildeshausen. 10700
 Wildungen. 10282
 Willebroek, Schloss. 4998
 Willemstad. 5727
 Willemstad, Fort Amsterdam. 14916
 Willisau. 6591, 6648
 Willstätt. 3523
 Willstätt, Befestigung. 3523
 Wilna. 12241, 12242, 12339
 Wilna (Woiwodschaft). 12123, 12134
 Wiltshire. 1494, 1495
 Wind. 310–312
 Wind, Atlantik. 308
 Wind, Indischer Ozean. 308
 Wind, Pazifik. 309
 Wind, Südasiens. 13227, 13510
 Wind, Südostasiens. 13227, 13510
 Windische Mark. 7468, 7469, 8850, 8899–8907, 8917, 8919, 8920, 15906
 Windsheim. 9726, 9728
 Windsheim (Region). 9662, 9677, 15967
 Windsor. 1892
 Windward Islands. 14854–14857, 14862, 14864, 16325
 Winneba, Festung. 15481
 Wintersingen. 6511
 Winterthur. 6643

Winterthur, Hegi, Schloss. 6696
 Winterthur, Mörsburg (Schloss). 6702, 6703
 Winterthur, Töss, Kloster. 6697
 Wipptal. 8964
 Wirtschaft, Dänemark. 11690
 Wirtschaft, Europa. 668–670
 Wirtschaft, Frankreich. 2067, 2068, 16397
 Wirtschaft, Friaul. 8928
 Wirtschaft, Kärnten. 8913
 Wirtschaft, Krain. 8912
 Wirtschaft, Küstenland. 8928
 Wirtschaft, Russland. 16397
 Wirtschaft, Sachsen (Kurfürstentum). 10951, 10952
 Wirtschaft, Tirol. 8975
 Wirtschaft, Vorarlberg. 8975
 Wirtschaft, Vorderösterreich. 9533
 Wirtschaftsgeographie. 16397
 Wisby
 → Visby
 Wisconsin. 14411
 Wisen. 6518
 Wismar. 10833, 10835–10839, 11547
 Wismar, Walfisch (Festung). 10839
 Wismar (Region). 10835
 Witebsk (Woiwodschaft). 12124, 12133
 Wittelsbach (Familie). 8263, 11928
 Wittenberg. 11162
 Wittenberg (Amt). 10991, 10992, 11004, 16072
 Wittenberg (Konsistorium). 10988, 10989, 16069, 16070
 Witzenhausen. 10174
 Woerden. 5718, 5785, 5811
 Woerden (Land). 5516
 Wohlau (Herzogtum). 8667, 8674, 8696, 8700, 8712, 16157
 Wolfenbüttel. 10681
 Wolfhagen. 10173
 Wolfsbrunnen. 10124
 Wolfstein (Lauter). 5210
 Wolga. 13310
 Wolhynien. 12149, 12151, 12158, 12160, 12344, 16201
 Wolkenstein (Erzgebirge, Amt). 11031
 Wolmar (Kreis). 12107
 Wologda (Gouvernement). 12033
 Wolphaartsdijk. 5560, 5566
 Wolvertem, Impdenhof (Schloss). 4997
 Wolynien
 → Wolhynien
 Wommelgem, Immersele (Schloss). 4920
 Wommelgem, Schloss. 4901
 Worcestershire. 1559, 1560
 Workum. 5769, 5789
 Wormer (Polder). 5482, 5483
 Worms. 5183, 5258
 Worms (Hochstift). 5085, 5086, 5088, 10005, 10027, 15996
 Woronesch (Gouvernement). 12031, 12038, 12042
 Wouw, Ruine. 4953
 Wouw, Schloss. 4954
 Wrocław
 → Breslau
 Württemberg (Familie). 8268
 Württemberg. 2192, 2929, 5060, 9271–9275, 9278–9281, 9285–9287, 9320–9344
 Würzburg, Marienberg (Schloss)
 → Würzburg, Marienberg (Festung)
 Würzburg. 9684, 9685, 15973

Würzburg, Brücken. 9687
 Würzburg, Marienberg (Festung). 9686, 9687
 Würzburg, Spitäl. 9689
 Würzburg, Universität. 9688
 Würzburg (Hochstift). 9605, 9616–9622, 15957
 Wumaling. 15349
 Wunderkammer, Ulm, Furttenbach-Haus. 9515
 Wurzen. 11165
 Wurzen (Amt). 11006, 11007, 11021, 11022, 16077, 16081
 Wuustwezel, Schloss. 4947
 Wuxi (Jiangsu). 15322
 Wyborg (Gouvernement). 12040, 12074

X

Xi'an (Shansi). 15325
 Xiazhen (Shantung). 15342
 Xinjiang
 → Sinkiang
 Xixia. 15307

Y

Yeddo
 → Tokyo
 Yedo
 → Tokyo
 Yemen
 → Jemen
 Yonne (Dép.). 2614, 2791, 2794
 York. 1596, 1881, 1891, 1896
 Yorkshire. 1586–1596
 Yorkshire, Altertum. 1896
 Yorktown (Virginia, Region). 14508
 Ypern. 4711, 4721, 4796–4798, 15139
 Ypern (Region). 4309, 4797
 Yucatán. 14586, 14587, 14592, 15553
 Yudoma. 13337
 Yün-nan
 → Yunnan
 Yünnan (Provinz)
 → Yunnan
 Yugor (Strasse). 15423
 Jugorskiy Shar
 → Yugor (Strasse)
 Yunga
 → Amazonien
 Yünnan. 13601, 13616, 13630
 Yvelines. 2567
 Yverdon. 6382–6385

Z

Zabern. 3532
 Zadar (Region). 8921, 8922, 12801
 Zahara. 1126
 Zákunthos
 → Sakinθος (Insel)
 Zakynthos
 → Sakinθος (Insel)
 Zaltbommel. 5755, 5886
 Zamora (Spanien, Provinz). 949
 Zamość. 12535, 12536
 Zandvliet (Region). 4533, 4534
 Zante
 → Sakinθος (Insel)

Zator (Herzogtum). 12511–12513
 Zauche (Kreis). 11327
 Zavelstein. 9409
 Zeeland. 4405, 4406, 5407, 5529–5557, 5826, 15762
 Zeglingen. 6495, 6519
 Zeitmessung. 79
 Zeit. 11183
 Zell (Mosel). 5187, 5227
 Zell (Zürich), Liebenberg (Ruine). 6698
 Zellenberg. 3530
 Zeltheiligtum
 → Heiligtum, israelitisches
 Zemun
 → Semlin
 Zentralafrika. 14120
 Zentralamerika
 → Mittelamerika
 Zentraleuropa
 → Mitteleuropa
 Zentralgriechenland
 → Mittelgriechenland
 Zentralschweiz. 6024–6029, 6157–6161, 6303, 6712
 Zentralsibirien
 → Mittelsibirien
 Zerbst. 11205
 Zhejiang
 → Tscheikiang
 Zhuanglang Xian. 15325
 Ziegenberg (Wetterau, Schloss). 10234
 Ziegenhain. 10300, 10301
 Ziegenhain, Festung. 10301
 Zierenberg. 10190
 Zierikzee. 5743, 5749, 5832, 5833, 6003
 Zihuatanejo. 15558
 Zijpe. 5482, 5483
 Zirknitzer See. 8905–8908, 15906
 Zirkumpolaregebiet
 → Arktis
 Zisalpinische Republik. 6989, 6991, 7205, 7206, 7418
 Ziskaukasien. 12576, 13326, 13328, 13334
 Zittau. 8604
 Žmigrod
 → Trachenberg
 Znaim. 8524–8526, 8572
 Znaim (Kreis). 8540, 8542, 16142
 Znojmo
 → Znaim
 Zörbig (Amt). 10998, 10999, 11020, 16073
 Zollstelle, Bayern. 9052
 Zons. 5188, 5204
 Zorndorf (Region). 15266
 Zoutleeuw. 15209
 Zschopau. 11146, 11175
 Züllichau (Kreis). 11345, 11350
 Züllichau (Region). 15271
 Zürich (Kanton). 6018–6023, 6026–6029, 6258–6276, 6634, 15784, 15785
 Zürich (Region). 6277–6279
 Zürich (Stadt). 6263, 6264, 6277–6279, 6635–6642, 15785
 Zürich (Stadt), Manegg (Schloss). 6673
 Zürich (Stadt), Schlacht (1799). 6278, 6279
 Zürichsee. 6176–6179, 6663, 6674
 Zürichseegebiet. 6176–6179
 Zug (Kanton). 6303, 6313, 6314, 6712, 15791
 Zug (Stadt). 6787, 6788
 Zugersee. 6789
 Zuid-Beveland. 5560, 5563

- | | | |
|--|--|---|
| <p>Zuidersee. 330
 Zurzach. 6632
 Zutphen (Grafschaft). 5130, 5131, 5586, 5595,
 5597, 5599–5612, 5614, 5621–5628, 15759,
 15760
 Zutphen (Quartier). 5629
 Zutphen (Stadt). 5623, 6004–6007
 Zwartsluis. 5766, 5990</p> | <p>Zweiflingen, Friedrichsruh (Jagdschloss).
 9703
 Zweistromland
 → Mesopotamien
 Zweiter Punischer Krieg
 → Punischer Krieg (218–201)
 Zweiter Villmergerkrieg
 → Villmergerkrieg (1712)</p> | <p>Zwickau. 11173
 Zwingenberg. 10228
 Zwischenstromland
 → Mesopotamien
 Zwolle. 5821, 6008–6011
 Zykladen
 → Kykladen
 Zypern. 13094, 13105–13115</p> |
|--|--|---|

Namenregister

Name Index

A

Aa, Pieter van der. 128, 481, 563, 1855, 5989, 5990, 6340, 6849, 7354, 7356, 7478, 7486, 7488, 7490, 7649, 7882, 8112, 9018, 10404, 11646, 12092, 12146, 12456, 12473, 12484, 12536, 13079, 13080, 13095–13097, 13114, 13116, 13136, 13221, 13222, 13317, 13393, 13415, 13433, 13459, 13474, 13545, 13632, 13658, 13742, 13816, 13870, 13871, 13970, 13996, 14036, 14048, 14072, 14098, 14113, 14123, 14131, 14153, 14162, 14165, 14171, 14208, 14209, 14402, 14502, 14503, 14587, 14676, 14688, 14692, 14703, 14715, 14721, 14735, 14771, 14915, 14925, 16276, 16626, 16651

Abbeelen, Frans van den. 3369

Abel, Gottlieb Friedrich. 478, 2189, 8368, 8369, 8377, 8378, 8386, 8387, 9445, 9446, 9449, 14094

Abelgaard, Nicolai Abraham.
→ Abildgaard, Nicolai Abraham

Abent, Leonard. 9248

Abildgaard, Nicolai Abraham. 11706, 11707, 11742, 11744, 11745

Abu Bakr Ibn Bahram. 12874

Abū l-Fidā', Ismā'īl Ibn 'Alī
→ Ismā'īl Ibn 'Alī, Abū l-Fidā'

Abulfeda.
→ Ismā'īl Ibn 'Alī, Abū l-Fidā'

Academia Regia Borussica.
→ Königliche Akademie der Wissenschaften (Berlin)

Academie Royale des Sciences (Berlin).
→ Königliche Akademie der Wissenschaften (Berlin)

Académie royale des sciences (Paris). 2160–2164

Acuña, Cristóbal de. 14639–14641, 14646

Acuña, P. Christoval de.
→ Acuña, Cristóbal de

Acuña, P. Cristóbal de.
→ Acuña, Cristóbal de

Adam, Jakob. 647, 669, 8911, 8918, 12671, 13297, 13298, 13425, 16235

Adrichem, Christian van. 14959, 15011, 15015

Adrichom, Christian van.
→ Adrichem, Christian van

Adrichomius.
→ Adrichem, Christian van

Aginelli, Niccolò. 12830

Agnelli, Federico. 7330

Agnello, Niccolò.
→ Aginelli, Niccolò

Agnes. 2650

Ainling. 9063

Ainslie, James. 1724

Ainslie, John. 1724

Akeleye, Jens Werner. 409

Alber, Johann E. 12723

Alberti, F. Leandre.
→ Alberti, Leandro

Alberti, Ignaz. 71, 476, 10842, 12921, 13931, 14627, 16247

Alberti, Leandro. 7258, 7268, 7269, 7282, 7303, 7316, 7317, 7435, 7436, 7446, 7447, 7909, 15829, 15830, 15838–15840, 15843

Albertin, Johann Heinrich. 6281

Alberts, Rutger Christoph. 1238

Albertus, Leander.
→ Alberti, Leandro

Albrecht, Ignaz. 12160–12162, 12476, 12477, 12485, 12510, 12763, 16391

Aldring, C. 2160, 2161, 2163, 2164, 4026, 6096, 6153, 6154

Aldring, Nicolas. 2160

Aleau, Etienne. 2580

Aleotti, Giovanni Battista. 7314

Alibert, Jean. 3095

Allard, Abraham. 784, 1240, 1241, 4500, 4530, 4577, 12275

Allard, Carel. 115, 116, 553, 554, 700, 786, 1053, 1240, 1241, 1311, 1697, 1814, 1941, 2179, 2949, 3627, 3794, 4225, 4231, 4232, 4530, 4556, 4649, 4785, 5333, 5384, 5385, 5464, 5547, 5575, 5658, 5684, 6878, 7408, 8030, 10332, 10385, 10386, 11562, 11645, 11953, 12621, 12851, 13013, 13224, 13225, 13392, 13495, 13671, 13863, 13864, 14204, 16023

Allard, Hugo.
→ Allard, Huych

Allard, Huych. 11561

Allard, Karel.
→ Allard, Carel

Allen, George. 14445

Alzate y Ramirez, José Antonio de. 14582

Amati, Pietro. 7055

Ameti, Giacomo Filippo. 7610–7613, 15861, 15862

Amman, Ignaz Ambrosius. 9061, 9304, 9306, 9532

Amon, Anton. 225, 8746, 12448, 12461, 12462, 12728–12730, 12732, 12945, 13299, 14627, 16242

Anderson, Alexander. 14423, 14510

André, Gaspard. 173, 180, 314, 816, 863, 1373, 1430, 1719, 1829, 1990, 2145, 2546, 6952, 7718, 7857, 8189, 11792, 11846, 11847, 12014–12016, 12022, 12360, 12363, 12382, 13035, 13261, 13402, 13470, 13980, 14079, 14442, 14802, 14817, 14863

André, Noël.
→ Chrysologue (Père)

Andreae, Lambert. 16510

Andrews, John. 1475, 1512, 1513, 1527, 1528, 1897–1899

Andrews, Peter. 12963

Angeli, Bonaventura. 7194, 15831

Anguissola, Leandro. 8984

Anich, Peter. 8957, 8970–8974, 8977, 16574

Anse, Luggert van. 2179, 2686, 5346, 5512, 6873, 6972, 14305, 14820

Anson, George. 15599, 15600

Anville, Jean-Baptiste Bourguignon d'. 215, 216, 225, 226, 292, 293, 297, 504, 508, 513, 516, 642–644, 647–649, 1019, 1020, 1986, 2080, 2147–2149, 2287, 4116, 6897, 6913, 6917, 6951, 7457, 7596, 11623, 12024, 12555, 12568, 12569, 12878, 12914, 13031–13033, 13039, 13045, 13100, 13294–13299, 13306, 13404, 13406, 13422–13425, 13436, 13468, 13477, 13518, 13538, 13554, 13559, 13573, 13589, 13590, 13634, 13647, 13649, 13678, 13690, 13877, 13929, 13930, 13952, 13977, 13985, 14038, 14050, 14051, 14053, 14057, 14059, 14081, 14082, 14086, 14087, 14132, 14225, 14266, 14285, 14311, 14315, 14316, 14327, 14357, 14358, 14525, 14553–14555, 14583, 14617, 14627, 14650–14652, 14656, 14710, 14775, 14776, 14808, 14809, 15002, 15005, 15006, 15092, 15097, 15119,

15120, 15129, 15130, 15563, 15566, 15569–15571, 15574–15576, 15611, 15614, 15814, 15850, 15858, 16248, 16260, 16263, 16265, 16268, 16270, 16290, 16292, 16318, 16321–16323, 16445, 16522

Aparici, José. 1063

Apeus, Cornelis. 5660

Apian, Philipp. 9076, 9079, 9080, 15921
→ Apian, Philipp

Appian.
→ Appianus

Appian (von Alexandria).
→ Appianus

Appianus. 15104

Après de Mannevillette, Jean Baptiste Nicolas Denis d'. 148, 149, 13507

Ardüser, Johannes. 6767

Arenhold, Gerhard Justus. 10747, 16040

Armstrong, Andrew. 1606

Arnoldi, Arnoldo di.
→ Arnoldi, Fiamengo Arnoldo di

Arnoldi, Fiamengo Arnoldo di. 7535

Arrivet, J. 167, 168, 198, 652, 1639, 1769, 1976, 1977, 2079, 2199, 2226, 2360, 2390, 2431, 2587, 2647, 2649, 3780, 6096, 6097, 6153, 6154, 6199, 6237, 6363, 7927, 8282, 11621, 11982, 11983, 12184, 12191, 12360, 12362, 12363, 12552, 13256, 13257, 13900, 13901, 14049, 14235, 14258, 15701, 16286

Arrowsmith, Aaron. 227, 228, 13919, 14250, 14264, 14296, 14429

Arteria (Offizin). 2191, 8148, 8995, 8998, 12321, 12559, 12604, 12676, 12922, 12953, 13152, 13153, 16231

Arteuser, Johannes.
→ Ardüser, Johannes

Arzet, Andreas. 6171

Aubert, J. B. L. 511, 1382, 2851, 3648, 4352, 8994, 11991, 12505, 12506, 12965

Aubert, L.
→ Aubert, J. B. L.

Aubin. 2160, 2161

Ausfeld, Johann Carl. 670

Auvray, Pierre Laurent. 3048, 6221, 6497, 15793

Avaulez, Pierre Michel. 183, 592, 1995, 13268, 13909, 14232, 15610, 15618, 16256, 16283, 16299

Aveele, Jan van den. 5495, 5996, 8669, 10398, 16380

Aveline. 2545, 6897, 15651, 15814

Aveline, A. 1905, 2162, 6444

Aveline, Antoine. 3130, 3131, 3134, 3135, 3199, 3279, 3290, 3296

Aveline, P. 2100

B

B., J. G.
→ J. G. B.

Baarsel, Cornelis van. 5422

Baarsel, Willem Cornelius van. 5422

Back, Johann Konrad. 8469, 9075, 10060, 10372, 14307, 15920

Bacler d'Albe, Louis Albert Ghislain. 7717, 8764

Bader, Emmerich Felix. 8244

Baeck, Elias. 9463

Bailleul, François. 15505

- Berndt. 270
 Berndt, Johann C. 8325, 8327–8331, 8335, 8336, 8338–8340, 8346, 8384, 8385, 8400–8402, 8890, 8891, 10076, 10626, 10627, 10947, 11826, 13033, 13404, 13765, 13768, 13772, 14086, 14322, 15130, 16260, 16504
 Bernigeroth, Martin Friedrich. 6293
 Bernoulli, Daniel. 155
 Berthault, Pierre Gabriel. 411, 715, 1093, 1103–1105, 1380, 2057, 2059, 2061, 2063, 2065, 2067, 15010
 Berthe. 5423
 Berthoud, Jean Jacques. 6383–6385
 Bertius, Petrus. 527, 13193, 13843, 14191
 Bertrand, Arthus. 14450, 16702
 Besançon, J. P. 2018
 Besnard, Jacques François.
 → Bénard, Jacques François
 Besson, J. 7042, 7267
 Bestehorn, L. S. 10660, 16043
 Betgen, Johann Friedrich. 12455, 16216
 Betkuis, Henricus. 11640, 16688
 Beuch, Daniel. 9346, 9347
 Beuther, Johann Konrad. 8080
 Beutler, Clemens. 6181
 Bianchi, Giovanni Paolo. 7328
 Bianchi, Giulio Cesare. 7333
 Biering, Johann Albrecht. 11067, 16088
 Biesse (Offizin). 4199
 Binet. 3782, 15702
 Biringius.
 → Biering, Johann Albrecht
 Blaeu, Cornelis. 913, 943, 971, 1731, 2137, 3004, 5107, 5632, 7313, 7431, 7528, 7603, 7604, 7620, 7623, 7785, 8643, 10096, 10971, 11797, 11885, 11935, 11938, 13003, 13541
 Blaeu, Guilielmus Janssonius.
 → Blaeu, Willem Janszoon
 Blaeu, Joan. 686, 913, 943, 971, 973, 993, 1002, 1012, 1068, 1365–1367, 1401, 1484, 1486, 1488, 1491, 1494, 1496, 1500, 1505, 1507, 1510, 1518, 1525, 1529, 1531, 1534, 1537, 1541, 1543, 1549, 1552, 1553, 1556, 1559, 1562, 1566, 1567, 1570, 1572, 1574, 1577, 1579, 1582, 1586–1589, 1597, 1600, 1601, 1604, 1607, 1614, 1619–1626, 1644, 1652–1655, 1682, 1684, 1728, 1731, 1733–1758, 1760, 1761, 1763–1767, 1771–1780, 1782, 1845–1849, 2137, 2339, 2367, 2401, 2409, 2415, 2528, 2554, 2574, 2633, 2730, 2738, 2774, 2858, 3004, 3625, 3699, 3956, 3981, 3999, 4000, 4021, 4022, 4036, 4089, 4445, 4446, 4448, 4550, 4586, 4598, 4599, 4611, 4650, 4677, 4860, 5106, 5107, 5134, 5324, 5473, 5632, 5884, 5900, 5939, 5947, 5985, 5988, 6214, 6852, 7072, 7073, 7075, 7081, 7110, 7111, 7156, 7158, 7159, 7192, 7215, 7245, 7247, 7248, 7251, 7255, 7260, 7279, 7286, 7292, 7299, 7308, 7313, 7322, 7324, 7402, 7431, 7432, 7443, 7451, 7455, 7456, 7459, 7460, 7464, 7465, 7471, 7472, 7528, 7534, 7537, 7541, 7603, 7604, 7620–7623, 7630, 7632, 7636, 7683, 7733, 7738, 7746, 7747, 7750, 7762, 7767, 7769, 7772, 7774, 7777, 7779, 7785, 7890, 7912, 8643, 8924, 8925, 8935, 9330, 10096, 10455, 10473, 10970, 10971, 11269, 11702, 11797, 11885, 11935, 11938, 12122, 12692, 12748, 12773, 12842, 13003, 13111, 13389, 13455, 13541, 13579, 13581, 13602–13616, 13667, 13804, 13965, 13990, 14126, 14189, 14432, 14499, 14572, 14660, 14674, 14685, 14690, 14702, 14713, 14717, 14730, 14766, 14922, 14957, 16376, 16523, 16593, 16675
 Blaeu, Willem Janszoon. 94, 121, 236, 237, 530, 686, 763, 962, 980, 1012, 1030, 1042, 1288, 1782, 1799, 1921, 2138, 2207, 2256, 2314, 2331, 2339, 2366, 2367, 2401, 2409, 2415, 2436, 2442, 2550, 2554, 2557, 2560, 2564, 2574, 2633, 2671, 2701, 2720, 2730, 2738, 2772, 2774, 2810, 2858, 2898, 2955, 3603, 3625, 3642, 3694, 3699, 3710, 3712, 3742, 3760, 3956, 3979, 3981, 3995, 4036, 4089, 4115, 4405, 4445–4448, 4481, 4517, 4519, 4521, 4526, 4533, 4550, 4586, 4611, 4650, 4677, 5077, 5106, 5134, 5148, 5181, 5324, 5451, 5454, 5473, 5490, 5494, 5498, 5538, 5570, 5595, 5622, 5651, 5672, 5689, 5697, 5917, 6020, 6021, 6026, 6034, 6048, 6330, 6808, 7106, 7156, 7157, 7263, 7279, 7299, 7496, 7537, 7755, 7757, 7827, 8001, 8182, 8430, 8453, 8520, 8577, 8610, 8611, 8666, 8705, 8800, 8863, 8901, 8904, 8961, 9084, 9110, 9223, 9261, 9330, 9562, 9636, 9667, 9881, 10036, 10051, 10079, 10090, 10325, 10381, 10396, 10410, 10425, 10432, 10436, 10455, 10473, 10479, 10630, 10645, 10718, 10744, 10806, 10847, 10890, 10899, 11061, 11084, 11269, 11363, 11399, 11557, 11637, 11719, 11817, 11857, 11934, 12046, 12089, 12121, 12166, 12409, 12466, 12583, 12692, 12748, 12771, 12842, 12906, 13050, 13071, 13127, 13197, 13454, 13488, 13579, 13740, 13842, 14044, 14109, 14189, 14501, 15707, 16101, 16104, 16523
 Blaizot, Pierre. 2134, 3172
 Blamey, Jacob. 14559
 Blancardus, Nicolaus.
 → Blankaart, Nicolaas
 Blanchot. 14060
 Blanck, Johann Leonhard. 5089, 8422
 Blanckaert, Nicolaas.
 → Blankaart, Nicolaas
 Blankaart, Nicolaas. 13300, 13932
 Blanmont, E. A. de. 3630
 Blaskowitz, Charles. 14464, 16527
 Blödner, Cyriak. 10028, 15995
 Bloemswaerd, C. C. van. 5522
 Blommaerts, Joan.
 → Florianus, Johannes
 Blondeau, Alexandre. 1382, 2107, 2321, 6111, 8973
 Blondel, François. 11444
 Blum, Heinrich Wilhelm von.
 → Blum von Kempen, Heinrich Wilhelm von
 Blum von Kempen, Heinrich Wilhelm von. 8750, 8912, 8913, 8928, 8975, 9533, 16519
 Bluntschli, Hans Heinrich. 6268, 16661
 Boazio, Baptista. 1299–1302, 1806, 1807
 Boazius, Johannes Baptista.
 → Boazio, Baptista
 Bode, Johann Elert. 71, 271, 272, 16605
 Bodenehr, Gabriel. 73, 1246, 5783, 7867, 8557, 9350, 9511, 9899, 10313, 10368, 12636, 12806, 12807, 12809–12811, 13148, 13157–13162, 14013–14021, 15946, 16491, 16625
 Bodenehr, Georg Conrad. 7237, 7238
 Bodenehr, Hans Jörg.
 → Bodenehr, Johann Georg
 Bodenehr, Johann Georg. 2919, 6134–6136, 6150, 8124, 9088, 9269, 9272, 14971
 Bodmer, Hans Heinrich. 6259
 Bodmer, Hans Jakob. 6259
 Bodmer, Samuel. 6245, 6428
 Boeckel, Peter. 10863–10865
 Böckler, Georg Andreas. 9536
 Böhme, August Gottlob. 10638, 11591, 11603–11606, 12548, 13244, 13245, 14220, 14221, 16033, 16172, 16226, 16254, 16255, 16301
 Bohn, Carl Ernst. 14459, 14466, 14469, 14482, 14489, 16465, 16620
 Bohn, P. D. 12963
 Bohnenberger, Johann Gottlieb Friedrich. 9532
 Boileau de Bouillon, Gilles. 3025, 3993
 Boisot, François-Louis. 6192, 6193
 Boisseau, Jean. 2588, 7274
 Boizot, François-Louis.
 → Boisot, François-Louis
 Bolstra, Melchior. 5443, 5506
 Bolts, William. 13547, 16622
 Bompard, Pierre Jean. 4086, 4087, 4089
 Bonacina, Giovanni Battista. 7328
 Bonfrère, Jacques. 14972, 16277
 Boniselle, J. G. 204, 636, 13286, 14262, 16295
 Bonn, J. G. 4262
 Bonne, Rigobert. 160, 169, 173, 411, 431, 440, 472, 476, 587, 603, 816, 863, 1261, 1352, 1373, 1380, 1975, 2007, 2145, 2228, 2273, 2358, 2391, 2542, 2646, 2763, 2846, 2959, 3681, 3776, 4057, 6094, 6095, 6910, 6952, 8189, 9984, 9985, 11982, 11983, 12553, 13035, 13258, 13259, 13261, 13402, 13469, 13470, 13510, 13574, 13893, 13902, 13980, 14049, 14050, 14079, 14237, 14289, 14321, 14324, 14622, 14784, 14794, 14799, 14862, 15607, 15630, 16269, 16271
 Borch, Hendrik van den. 5295
 Borda, Jean-Charles. 407, 432, 11829, 14875
 Bordiga, Benedetto. 7344
 Bordiga, Gaudenzio. 7344
 Borgomo, Tomaso.
 → Borgonio, Giovanni Tomaso
 Borgonio, Giovanni Tomaso. 3999, 4000, 4015–4017, 4021, 4022, 4025, 7058, 7061–7063, 7081, 15822
 Bormeester, Jochem. 5463
 Boschini, Marco. 13139
 Boscović, Rudjer Josip.
 → Boscovich, Ruggiero Giuseppe
 Boscovich, Ruggiero Giuseppe. 7593–7596, 15857–15860
 Bossange (Offizin). 655
 Bouchard, Giuseppe. 7545
 Bouchet. 4196
 Boudan, Alexandre. 16427
 Boudet, Antoine. 151, 291, 8315, 8433, 12427, 13521, 15007, 16460
 Boudewyns, Adriaen Frans. 4957
 Bougainville, Louis-Antoine de. 14740, 14741, 14943
 Bouge, Jean-Baptiste de. 2718, 4360, 15744
 Bouguer, Pierre. 14652, 14656, 14708, 16323
 Boullanger. 157
 Bourbon, Pierre.
 → Petit, Pierre
 Bourcard, Christophe.
 → Burkhard, Christoph
 Bourgeois de Bonvillard, H. F. 6354

Bourgoin. 464, 2042, 2111, 2161–2164, 2647, 2768, 6225, 6982, 7089, 7090, 7179, 8224, 11414, 12360, 12362, 12364, 12367, 12370, 12372, 12375, 12376, 12378, 12379, 12381, 12552

Bourgoin, Pierre. 156, 297, 584, 809, 1334, 1971, 2100, 5356, 6905, 8071, 11588, 11679, 12011, 12012, 12302, 12669, 12891, 13251, 13406, 13891, 13985, 14288, 14619, 15092, 15097, 15814

Bourguignon, Hubert François
→ Gravelot, Hubert François

Bourguignon d'Anville, Jean-Baptiste.
→ Anville, Jean-Baptiste Bourguignon d'

Bousquet, Marc-Michel. 6015, 7926

Boutrois. 4019

Bouttas, Philibert. 13077

Bouttats, Gaspar. 5012, 5029, 5041, 5043, 5051, 5052, 5054, 5056

Bouvet de Lozier, Jean Baptiste Charles. 249–251, 274

Bowen, Emanuel. 44, 45, 142, 143, 253, 503, 575, 706, 800, 1325, 1419, 1487, 1489, 1493, 1495, 1501, 1506, 1509, 1511, 1530, 1533, 1536, 1539, 1542, 1545, 1548, 1557, 1560, 1564, 1569, 1571, 1573, 1576, 1578, 1580, 1584, 1593–1596, 1599, 1706, 1821, 1865, 1964, 4250, 5389, 6892, 6981, 7050, 7702, 8055–8059, 11584, 11673, 11816, 11843, 11971, 12006, 12292, 12547, 12663, 13027, 13243, 13372, 13373, 13394, 13467, 13505, 13588, 13734, 13813, 13883, 13947, 13976, 14037, 14116, 14164, 14217, 14351, 14438, 14505, 14512, 14551, 14579, 14663, 14695, 14707, 14716, 14723, 14774, 14800, 14822, 14878, 14882, 14901, 14924, 14990, 15720, 15722, 15723, 16331, 16480

Bowles, Carington. 675, 1427, 1489, 1501, 1548, 1555, 1560, 1569, 1573, 1576, 1603, 1617, 6092, 15720–15724, 15783

Bowles, John. 1427, 1489, 1501, 1548, 1555, 1560, 1569, 1573, 1576, 1603, 1617, 1707, 15282–15284, 15720–15724

Bowles, Thomas. 1427, 1489, 1501, 1548, 1555, 1560, 1569, 1573, 1576, 1603, 1617, 1635, 13227, 14749, 15719, 16314

Bowles, William. 976

Brahe, Tycho. 8041–8045

Brahm, William Gerard de.
→ De Brahm, William Gerard

Brandis, Franz Adam. 8937, 16690

Braun, Georg. 16478

Braun, Heinrich. 8194, 9095

Bree, A. de. 337

Bree, I. de. 337

Breislak, Scipione. 7659, 7742–7744, 16707

Breitinger, David. 6279

Breitkopf, Johann Gottlob Immanuel. 8911, 8918, 16676

Brémond, Laurent. 4204

Bresson, Jean Antoine. 4133, 4207, 4208

Bresson, Jean Pierre. 4133, 4207, 4208

Breughel, Pieter.
→ Bruegel, Pieter (der Jüngere)

Briet, Philippe. 13083, 14961, 15100

Briffaut, Etienne. 12918

Brion de la Tour, Louis. 176, 181–183, 191, 199, 200, 203, 592, 596, 621, 627–629, 831, 838, 871, 1091, 1344, 1354, 1361, 1379, 1981, 1985, 1991, 1994, 1995, 2006, 2016, 2053, 2070, 2238, 2251, 2293, 2607, 2717,

3000, 3099, 5361–5363, 8066, 8081, 8441, 9054, 11284, 11285, 13265, 13268, 13281, 13282, 13520, 13532, 13906, 13909, 13921, 13922, 14028, 14232, 14256, 14292, 14299, 14329, 14337, 14362, 14425, 14441, 14448, 14449, 14625, 14631, 14632, 14785, 15608, 15610, 15618, 16256, 16272, 16282, 16283, 16294, 16299, 16320, 16326

Brissart, Pierre. 1138, 4221, 4222, 5376, 11367

Broebes, Jean Baptiste. 11436, 11442, 11444, 11448, 11474, 11483, 11485, 11486, 11504, 11506, 11507, 11510, 11512–11514, 16581

Broeck, Abraham van den. 3005, 5648, 6022, 6023, 8002–8005, 15045, 15768

Broen, Joannes de. 3999, 4000, 4021, 4022, 7081

Broenner, Heinrich Ludwig. 5066, 9075, 10000–10003, 10060–10063, 10112, 10372, 14475, 15920, 16493

Brognoli, Bernardo. 7441

Brognolo, Bernardo.
→ Brognoli, Bernardo

Brouckner, Isaac.
→ Bruckner, Isaak

Brouwer, Hendrik. 14642–14644, 14647, 14648

Browne, Christopher. 1473, 1639, 14719

Browne, William George. 14117, 14118

Bruckner, Daniel. 6221, 6225, 15793, 16579

Bruckner, Isaak. 155, 383, 15008

Brüchmann. 3443

Brückner, Isaak.
→ Bruckner, Isaak

Bruegel, Pieter (der Jüngere). 7866

Brüggemann, Ludwig Wilhelm. 11385, 11387

Brueghel, Pieter.
→ Bruegel, Pieter (der Jüngere)

Brühl, Johann Benjamin. 11821

Brunet, Roch. 2161, 2162, 2164

Brunner, Christoph. 6218

Bruns, D. Paul Jakob.
→ Bruns, Paul Jakob

Bruns, Paul Jakob. 13983, 14093, 16670

Brupacher. 6427

Bruppacher, Heinrich. 6178, 6179

Bruyn, G. de. 4970, 4973, 4974, 4979, 4986, 4989, 5000, 5003, 5034, 5035

Bruyn, Sebastiaen de. 4972

Bruzen de la Martinière, Antoine Augustin. 13253, 13896, 14231

Bry, Theodor de. 9876

Bryan, Hugh. 14514

Buache, Daniel. 6115

Buache, Philippe. 133, 135, 212, 214, 247, 252, 274–277, 279–281, 313, 437, 441, 569, 611, 813, 1313, 1314, 1955, 2112–2120, 2125, 2266, 2308, 2309, 2311, 2427, 2428, 2642, 2684, 2753, 2754, 2979–2981, 3080, 3136, 3672, 4102, 4422, 5412, 6075, 6356, 6814, 6815, 6914, 8042, 8043, 9918–9920, 11612, 11613, 11665, 12316, 12631, 12657, 13043, 13241, 13260, 13272, 13318, 13362, 13363, 13462, 13471, 13497, 13551, 13673, 13873, 13874, 13942, 13944, 14055, 14214, 14245, 14248, 14347, 14547, 14585, 14640, 14643, 14670, 14708, 14709, 14777, 14805, 14806, 14825, 14854, 14855, 14868, 14869, 14883, 14893, 14907, 15096, 15644, 15650, 15654, 15655, 15664, 15698, 15823, 15824, 16194, 16300, 16471, 16472

Buache de la Neuville, Jean Nicolas. 2188, 14699, 14777

Büchel, Emanuel. 2941, 3583–3587, 3589, 3592–3596, 6221, 6229–6235, 6447–6460, 6462–6473, 6476–6522, 6524–6534, 6538–6555, 6600, 6601, 15793, 16428

Büeler, Johann Jakob. 6292, 15808

Bünau, Heinrich von. 8244

Büsching, Anton Friedrich. 650, 729, 2051, 4030, 5438, 7054, 8125, 8232, 8282, 8288, 10369, 10400, 10598, 10600, 10940, 11290, 11599, 11794, 12355, 12357, 16030, 16334, 16549

Bufalini, Francesco. 7663

Bufalino, Leonardo. 7655

Buffa, Baltazar. 2936

Buffon, Georges Louis Leclerc de. 205, 270, 16643

Buisson. 4126, 4132

Buisson, F. 16551

Bulionio, Aegidius.
→ Boileau de Bouillon, Gilles

Bull, William. 14514

Buna, Wilhelm C. 5066, 9075, 9999–10003, 15920, 16493

Bunnik, H. 5685

Buno, Conrad. 10764

Buntadini, Buntadino di. 7401

Bure, Anders.
→ Bureus, Andreas

Bureus, Andreas. 11557, 11559, 11563, 11586, 11601, 11608, 11609, 11832, 11889–11891, 11905, 11906

Burght, Willebrord van der. 5689

Burkhard, Christoph. 15008

Busch, Cornelius von den. 9728

Busch, Georg Paul. 11300, 11409

Bussche, Georg Wilhelm von. 10430

Bussemacher, Johannes. 234, 681, 758, 1791, 2668, 2805, 4404, 4477, 4548, 4584, 4608, 4644, 5075, 5105, 5165, 5318, 5449, 5535, 5592, 5649, 5669, 6044, 6848, 7823, 7998, 8451, 8515, 8609, 8797, 9083, 9105, 9222, 9260, 9324, 9561, 10032, 10323, 10409, 10454, 10642, 10865, 11266, 11267, 11554, 11634, 11933, 12255, 12407, 12768, 12927, 13109, 13125, 13834, 14106, 14303, 14569, 14601, 16497

Buttet. 14808

Butty. 6401

Byron, John. 14740, 14741

C

Cabany (Gebrüder). 14635

Cacault, François. 2492

Caesius, Guilielmus Janssonius.
→ Blaeu, Willem Janszoon

Caille, Nicolas Louis de la.
→ La Caille, Nicolas Louis de

Caillateau, Pierre
→ Lassurance

Calamaeus, Ioannes.
→ Chaumeau, Jean

Call, Jan van. 4758, 4782, 5297, 15748

Call, Pieter van. 4777, 11545

Callejo y Angulo, Pierre del. 7868–7878, 16485

Cambdene, G.
→ Camden, William

- Cambridge, Richard Owen. 13555, 16659
 Camden, William. 1299–1302, 1418, 1703
 Camp, W. 5685
 Campbell. 1356, 1434
 Campbell, Donald. 13528, 13530, 13535
 Campbell of Barbreck, Donald.
 → Campbell, Donald
 Campe, Joachim Heinrich. 14633, 16613
 Campen. 4209
 Campi, Antonio. 7253, 7257, 15828
 Campion
 → Le Campion
 Campo, Antonio.
 → Campi, Antonio
 Camuccio, Bartholomeo. 8984
 Caniani, Giuseppe. 7345
 Cantelli, Nicolo. 1017, 1018, 15633
 Cantelli da Vignola, Giacomo. 917, 945, 956, 974, 995, 1033, 1035, 1055–1057, 4006–4008, 6877, 6883, 6884, 6976, 6977, 6986, 6987, 7083–7087, 7116, 7195, 7258, 7268, 7269, 7289, 7302, 7303, 7316, 7317, 7424, 7435, 7437, 7438, 7446, 7447, 7509, 7690, 7837, 8946, 8994, 12752, 13083, 15816, 15819–15821, 15825, 15829, 15830, 15838, 15839
 Cantemir, Dimitrie. 12942
 Cantillon, Philippe de. 16483
 Cantimir, Dimitrie.
 → Cantemir, Dimitrie
 Canto, Cristvoal del. 14671
 Canzler, Friedrich Gottlieb. 13531, 13983, 14788, 14938
 Capellaris, Giovanni Antonio de. 7473, 15852
 Capitaine, Louis. 2017, 2026, 2046–2048, 2244–2246, 2299, 2300, 2350, 2381, 2453, 2455, 2458, 2462, 2616, 2623, 2624, 2792–2794, 2881, 2937, 2938, 3058, 3059, 3624, 3654, 3781, 3804, 3805, 3929, 3949, 3950, 3973, 4020, 4065, 4118, 4124, 4129–4131, 4367, 4386, 4390, 16447
 Carel, D. W. 5564, 5565
 Carl, I. F. 12721, 12947, 12948
 Carl, Rupert. 868, 2086, 8168
 Carlet, Louis François. 8252, 10059–10061, 10063, 10064, 10442, 10443
 Carlet de la Rozière, Louis François.
 → Carlet, Louis François
 Carmine, Joseph. 8102
 Caroli, Francesco di. 6909, 7064
 Carolus, Frans. 5463
 Carolus, Georgius.
 → Carolus, Joris
 Carolus, Joris. 11586, 11601, 11817, 11818, 11820
 Carolus Flandro, Georgius.
 → Carolus, Joris
 Caroly, François de.
 → Caroli, Francesco di
 Carteret, Philip. 14740, 14741
 Carver, Jonathan. 14359
 Cary, John. 1356, 1434
 Cassas, Louis François. 13409
 Cassini, César-François.
 → Cassini de Thury, César-François
 Cassini, Jacques Jean Dominique de. 1066, 16350
 Cassini de Thury, César-François. 599, 600, 1966, 1970, 1982, 2027, 2041, 2043, 2044, 2048, 2051, 2152–2164, 2951, 3781, 4253, 4254, 5390, 5391, 5412, 5430, 8846, 9061, 15643, 15739, 15740, 16468
 Castaldo, Jacobo.
 → Gastaldi, Jacobo
 Cauche, François. 14169
 Causé, Hendrik. 4924, 4958, 5014, 5025, 5033, 5042, 5044–5046, 5048–5050, 5053, 5057
 Cave, François Morellon.
 → La Cave, François Morellon
 Caylus, Anne-Claude-Philippe. 13404, 16260
 Cellarius, Andreas. 16507
 Černij, Teodor. 13312
 Cerruti, Agostino. 7012, 7014, 7273, 15817
 Cerruti, Giulio. 7202
 Ch., D. 2197, 2198, 2200
 Chabert, Joseph Bernard de. 14368, 14395
 Chabert de Cogolin, Joseph-Bernard.
 → Chabert, Joseph Bernard de
 Chaffat, Antoine.
 → Du Chaffat, Antoine
 Chafrión, José. 7165, 7166, 7173–7176, 7187, 15826
 Chaise, Philipp de.
 → Chieze, Philipp de
 Chalfa, Mustafa Ben Abdalla.
 → Mustafā Ibn ‘Abdallāh, Hāggī Halifāh
 Chalmandrier, Nicolas. 1261, 2126, 2160, 2162, 2164, 3899, 3900, 3905, 3911, 6837, 8846, 12360, 12363, 14874, 15630
 Chambon, Gobert Denis. 153, 583, 1999, 2164, 2539, 3128, 9054
 Chamouin, Jean Baptiste Marie. 8973, 12021
 Champion, J. N. 206, 638
 Champlain, Samuel de. 14341
 Chandler, William. 14457, 16304
 Chanlaire, Pierre Gabriel. 855, 2052, 2082, 2107, 2109, 2110, 2321, 2795, 2796, 3684, 4120, 4386, 4390, 5421, 6111, 6930, 8092, 8122, 8123, 8195, 8979, 10867, 12022, 12335, 12343, 12344, 12608, 12740, 12741, 12876, 12915, 12956, 13279, 13405, 13917, 14089, 14090, 14254, 16201, 16462, 16553
 Chapoulaud, J. 12572
 Chapuis, Antoine. 401, 14320, 16660
 Chapuset, Johann Carl. 9628, 9629, 15963
 Charbonnier, Pierre-François. 3090
 Charitonov, Gavriilo Tichonovič. 12076
 Charlevoix, Pierre-François-Xavier de. 14226, 14227
 Charpentier, Etienne. 3130–3135, 3198, 3199, 3248, 3264, 3279, 3290, 3296, 7993
 Chassereau, Pierre. 1896, 14749, 14750, 16314, 16315
 Chastenet, Jacques de.
 → Chastenet-Puisésgur, Jacques de
 Chastenet-Puisésgur, Jacques de. 14896
 Châtelain, Zacharias. 42, 130–132, 564, 790, 872–876, 1318, 1383–1392, 1414, 1700, 1815, 1816, 1953, 2129–2133, 2151, 2855, 5344, 6014, 6070, 6155, 6156, 6885, 6944, 7044, 7056, 7412, 7479, 7492, 7493, 7642–7645, 8038–8040, 8191, 8192, 8213–8216, 8255–8280, 8423, 8734, 11576, 11577, 11661, 11662, 11779, 11836–11838, 11896–11901, 11927, 11928, 11958, 11959, 12002, 12003, 12249–12251, 12282, 12283, 12339, 12396, 12397, 12610, 12708, 12862, 13017, 13046, 13226, 13872, 14284, 14616, 15064–15066, 15095, 15106, 15107, 16452
 Chauchard. 6988, 6990, 6996, 8115–8118, 8125
 Chaulmier. 1277
 Chaumeau, Jean. 2395, 2396
 Chaumier, C. J. 2016, 2025, 2108, 2613, 2876, 3001, 3002, 3990, 4126, 4132, 4263, 4433, 4638, 5360, 7713, 9902
 Chauveau, François. 906, 908, 1046, 2446, 9569
 Chavannes, Charles Philippe Gaudard de.
 → Gaudard de Chavannes, Charles Philippe
 Chavannes, Gaudard de (fils).
 → Gaudard de Chavannes, Charles Philippe
 Chaves, Géronimo de. 997
 Chedel, Pierre Quentin. 14831, 15333, 15343–15345, 15349, 15356, 15362, 15383, 15457, 15458, 15464–15467, 15470, 15472–15474, 15477, 15478, 15481–15484, 15513, 15517, 15518, 15521, 15524, 15555, 15556
 Cheevers, John. 1898, 1899
 Chéreau, Jacques. 3131, 3132, 3249
 Cherrijtszoon van Assum, Hessel.
 → Gerritsz., Hessel
 Chesnoy, Martin-François.
 → Lemasson du Chesnoy, Martin-François
 Chevalier, François. 2783
 Chevenard, L. L. 11284, 11285
 Chiaves, Hieronymo.
 → Chaves, Géronimo de
 Chicot. 1100, 1101
 Chiesa, Innocento. 7935
 Chiese, Philipp de.
 → Chieze, Philipp de
 Chièze, Jacques de. 4115, 15707
 Chieze, Philipp de. 11485
 Chirol, Barthélemy. 6166
 Choffard, Pierre Philippe. 78, 157, 161, 222, 588, 644, 810, 1338, 1978, 1979, 5404, 11589, 12024, 13249, 13894, 14228, 14944
 Choiseul-Gouffier, Marie Gabriel Florent Auguste de. 13039
 Chopy, Antoine. 6813–6816
 Chorier, Nicolas. 4043
 Chovin, Jacques-Antony. 401, 3596, 6230, 6231, 6390, 6462–6467, 6469, 6472, 6476, 6478, 6479, 6485, 6487, 6494, 6496, 6498, 6499, 14320, 16428
 Christophe (Offizin). 2626
 Chrysologue (Père). 259, 260, 3057
 Chudjakov, Efim Maksimovič. 11984, 12058, 13348, 13351, 16202
 Claesz, Cornelis. 16501
 Claret de Fleurieu, Charles Pierre. 432, 14149, 14395
 Clarici, Paolo Bartolomeo. 7437–7439, 7457, 15849, 15850
 Clark, William. 14450
 Clarke, W. B. 7661, 7662
 Clausner, Joseph. 6160, 6161, 6206, 6255–6257, 6325, 7782, 7783, 15806, 15807
 Clerc (Offizin). 16397
 Clerc, Nicolas Gabriel. 475, 488, 490, 495, 511, 11991, 11992, 12082, 12602, 12965, 13040, 13089, 13140, 16397
 Clermont, Jacques. 424, 2278, 6100, 6199, 6225, 6237, 6286, 6363, 6364, 6956, 7720, 7721, 7729–7731, 7792, 7793, 7857, 7933, 7938, 15657
 Cloppenburg, Eberhard.
 → Cloppenburgh, Evert
 Cloppenburgh, Evert. 1919, 8006, 8457

2040, 2041, 2220, 2224, 2280, 2281, 2374, 2388, 2486, 2600, 2603, 2631, 2679, 2849, 2996, 3044, 3085, 3087, 3091, 3092, 3952, 3968, 4051, 4251, 4332–4347, 4430, 4506, 4507, 4569, 5357, 5435, 6898, 8062, 8079, 8437, 9898, 10915, 11305, 12305, 12571, 12572, 12640, 12641, 12870, 13242, 13262, 13263, 13270, 13285, 13886, 13892, 13904, 13905, 13911, 14219, 14226, 14290, 14294, 14332, 14621, 14626, 15691
Crépy, Etienne Louis. 3085
Crépy, Jean-Baptiste. 149, 159, 586, 599, 600, 607, 1346, 1362, 1974, 1982, 2040, 2041, 2220, 2281, 2486, 2603, 2849, 2996, 3091, 3092, 4430, 8079, 8437, 12305, 12571, 12572, 12641, 13263, 13270, 13285, 13886, 13892, 13904, 13905, 13911, 14226, 14294, 14332, 14626
Crépy, Louis. 3085
Crest, Jacques Barthélemi du.
→ Micheli du Crest, Jacques Barthélemi.
Crevier, Jean Baptiste Louis. 12914, 16641
Croes, Jacques van. 4878, 4890, 4903, 4913, 4915, 4930, 4955, 4968, 4969, 4982, 4988, 4991, 4997–4999, 5004, 5006, 5010, 5012, 5014, 5017, 5024, 5025, 5029, 5033, 5041–5046, 5048–5054, 5056, 5057
Croisey, P. 493, 2134, 3048, 4111, 7925, 7943, 8067, 11823, 13557, 13558, 14484, 14529, 14679
Crome, August Friedrich Wilhelm. 668–670, 4360
Crophius, Martin Gottfried. 7558–7565, 7567–7569, 7576
Cruquius, Jacob. 5512
Cruquius, Nicolaas Samuelz. 5512
Crusius von Krusenstjern, Philipp. 13318, 13319
Cruz Cano y Olmedilla, Juan de la. 14635, 14740, 14781
Cuhn, Ernst Wilhelm. 13950, 16681
Curt, Johann Jacob. 11865, 11866, 16635
Custer, Jacob Laurenz. 6294
Cysat, Johann Leopold. 6181, 6182, 15810, 16602

D
D'Albe, Louis Albert Ghislain.
→ Bacler d'Albe, Louis Albert Ghislain
D'Anville, Jean-Baptiste Bourguignon.
→ Anville, Jean-Baptiste Bourguignon d'
D'Après, Jean Baptiste.
→ Après de Mannevillette, Jean Baptiste
Nicolas Denis d'
D'Hondt, Pieter.
→ Hondt, Pieter de
Dal Rè, Marc' Antonio. 7165, 7275, 7329, 7334, 7357–7398, 7915
Dalrymple, Alexander. 14296, 14932
Damme, Jan van. 3003–3005
Danckaerts.
→ Danckerts
Danckers.
→ Danckerts
Danckerts, Cornelis. 99, 535, 767, 1050, 2743, 3034, 3918, 4679, 5081, 5500, 5596, 6853, 7032, 7499, 8130, 8616, 10889, 11877, 11878, 12607, 13193, 13358, 16187
Danckerts, Dancker. 12539, 12696

Danckerts, Eduard. 2674
Danckerts, Johannes. 4485, 9334
Danckerts, Justus. 98, 201, 533, 534, 691, 692, 768, 892, 1291, 1293, 1927, 2674, 4269, 4591, 5136, 5329, 5373, 5458, 6859, 6969, 7031, 7684, 8018, 9030, 9879, 10579, 11564, 11648, 11695, 11950, 12093, 12268, 12414, 12539, 12702, 12847, 13074, 13202, 13850, 14197
Danckerts, Theodorus. 693, 697, 1292, 2818, 4652, 4653, 6860, 7830, 8421, 8619, 9271, 9575, 9886, 9887, 10015, 10043, 12590, 12848, 13203, 14977
Danet, Guillaume. 136, 585, 1034, 1963, 2078, 2095, 2217, 2264, 2302, 2469, 2501, 2591, 3068–3075, 3245, 3247, 3263, 3265, 3272, 3284, 3289, 3668, 3747, 3965, 4042, 4100, 4298, 4300–4307, 4310, 4420, 4599, 5065, 5387, 6072, 6886, 7043, 8060, 12864, 13248, 13365, 13499, 13889, 14223, 15705, 16467
Dankerts.
→ Danckerts
Danville, Jean-Baptiste Bourguignon.
→ Anville, Jean-Baptiste Bourguignon d'
Dapper, Olfert. 15474, 15496
Daprais, Jean Baptiste.
→ Après de Mannevillette, Jean Baptiste
Nicolas Denis d'
Darne. 3477
Darnius. 1063
Daudet, Jean Louis. 152, 590, 805, 806, 3775, 4053, 4054, 4108, 4198, 6813, 6901, 7187, 8063, 13253, 13896, 14231
Daudet, Jean Louis (Witwe von). 3970, 4200, 6098
Dauge. 13571
Daumont, Jean-François. 673, 820, 1340, 1968, 1972, 2319, 2420, 3048, 4014, 5402, 7102, 8065, 8067, 8630, 10927, 15662, 15715
Dauthendey, Caspar. 10645, 10655
Daventria, Jacob a.
→ Deventer, Jacob van
David, Alois.
→ David, Martin Alois
David, Martin Alois. 8478, 8480, 9061
De Angeli, Bonaventura.
→ Angeli, Bonaventura
De Brahm, William Gerard. 14514
De Rossi, Domenico.
→ Rossi, Domenico de
De Rossi, Giovanni Giacomo.
→ Rossi, Giovanni Giacomo de
De Sant Angelo.
→ Saint Angelo, de
Debes, Lucas Jacobson. 11816
Débois, Pierre Jean.
→ Desbois, Pierre Jean
Decker, Johann Heinrich (Erben von). 12325, 12326
Defehrt. 2160
Defehrt, Carl.
→ Fehrt, Carl de
Defraigne, Jean Florentin. 13093
Deharme, L. F. 1503, 1903
Delafosse. 1104, 2431, 2992, 2993, 13294, 13296, 14311, 15710, 15711
Delafosse, D. 1972, 1973, 2222, 2223, 2319, 2322, 2420, 2845, 3048, 8067, 15662

Delafosse, Jean-Baptiste. 726, 2605, 2765, 2766, 4429, 4511, 4571, 4670, 5359, 5410, 6912, 6921, 8076, 11592, 11680
Delagrive, Jean. 3084, 3090, 15003
Delahaye. 274, 2144, 2287, 2289, 2587, 4110, 13045, 13100, 14868
Delahaye, Guillaume Nicolas. 215, 216, 259, 275, 296, 504, 642–644, 660, 807, 861, 867, 1371, 1825, 1986, 1987, 2080, 2146, 6818, 6907, 6908, 6948, 6953, 6983, 7923, 8074, 8075, 9978, 12024, 12427, 12878, 13031, 13036, 13247, 13294–13296, 13302, 13403, 13422, 13508, 13518, 13554, 13735, 13877, 13890, 13929, 13934, 13952, 14051, 14057, 14266, 14285, 14311, 14553, 14617, 14656, 15001, 15129, 15804, 16210
Delahaye, Jean-Baptiste. 150, 580, 2304, 2537, 2989, 3678, 8781, 8951, 8978, 11979, 11980, 13306, 13391, 13888, 14132, 14222, 14235, 14236, 16292
Delamarche, Charles-François. 168, 198, 296, 595, 612, 652, 660, 826, 867, 1348, 1374, 1976, 2005, 2019, 2020, 2144, 2146, 2150, 2182, 2183, 2199, 2232, 2767, 2785, 2850, 2875, 4017, 4064, 4110, 4222, 5375, 6908, 6924, 6953, 6989, 7079, 7781, 8075, 8085, 8190, 9978, 11622, 11980, 12191, 12308, 12311, 12873, 12913, 13036, 13238, 13257, 13273, 13302, 13329, 13403, 13426, 13527, 13901, 13934, 13981, 14088, 14236, 14249, 14263, 14428, 14453, 14794, 14999–15001, 15039, 15052, 15646, 16286
Delamonce, Ferdinand. 152
Delarochette, Louis Stanislas d'Arcy. 516, 13040, 13529, 14137, 14792, 14860
Delavigne, N. 2599, 15647
Delisle, Guillaume. 124–126, 133–135, 211–214, 243–252, 289, 441, 498, 499, 557–561, 569–571, 581, 611, 788, 789, 795, 797, 808, 813, 1312–1317, 1949–1951, 1955, 1956, 1965, 2009, 2116–2118, 2265–2267, 2270, 2308–2312, 2427–2429, 2580–2583, 2592, 2641–2644, 2681–2691, 2751–2756, 2872, 2873, 2976–2984, 3080, 3669–3674, 3790–3793, 4018, 4044, 4045, 4101–4103, 4106, 4239, 4240, 4421–4423, 4427, 4498, 4499, 4562, 4563, 4567, 5390, 5391, 5412, 6074, 6075, 6355–6357, 6359, 6364, 6879–6882, 6895, 6914, 6923, 6945, 6959, 7095–7098, 7844–7847, 7855, 8041–8045, 8094, 8210, 9313–9316, 9318, 9319, 9915–9926, 9931, 9932, 9943–9945, 11585, 11612–11615, 11617–11620, 11664–11666, 12000, 12001, 12004, 12005, 12170, 12171, 12278–12281, 12316, 12630–12634, 12656–12658, 12866, 13018–13021, 13043, 13217–13220, 13240, 13241, 13260, 13272, 13318, 13319, 13361–13364, 13380, 13420, 13421, 13462, 13463, 13471, 13496–13498, 13551–13553, 13672–13674, 13697, 13698, 13868, 13869, 13873–13876, 13884, 13885, 13913, 13940–13944, 13946, 13971, 14055, 14213, 14214, 14225, 14245, 14248, 14280–14283, 14346–14348, 14546–14548, 14576, 14577, 14585, 14612–14615, 14639–14644, 14646–14648, 14805–14807, 14854, 14855, 14864, 14868, 14869, 15010, 15096, 15108–15111, 15503, 15612, 15613, 15644, 15649, 15650, 15653–15656, 15663, 15664, 15676, 15679, 15698, 15703, 15704, 15706, 15713, 15753, 15781, 15803,

- 15813, 15823, 15824, 15886, 15979, 16170, 16194, 16300, 16313, 16325, 16471, 16472
Delisle, Joseph Nicolas. 441, 13241, 13260, 13323, 13324, 13420, 13421, 13428, 13651, 15010, 16261
Della Valle, Pietro. 13289
Delsenbach, Johann Adam. 9743, 9745–9754, 9766–9777, 16524, 16525
Demarchais, Renaud.
→ Desmarchais, Renaud
Denis, Louis. 56, 177, 193, 423, 434, 473, 474, 605, 812, 828, 1064, 1090, 1242, 1988, 2057, 2059, 2061, 2063, 2065, 2067, 2126, 2215, 2216, 2223, 2306, 2307, 2545, 2626, 3646, 3647, 3962, 4111, 4415, 7840, 12615, 12884, 13512, 13898, 14244, 14257, 14422, 14783, 15651, 15658, 15694
Denis, Martial.
→ Deny, Martial
Dentu, Jean Gabriel. 16547, 16638
Deny, Martial. 13512
Depalmeus, A. F. Gervais.
→ Palmeus, A. F. Gervais de
Dépôt des cartes et plans de la marine (Paris). 16512
Dépôt général de la Guerre.
→ France. Dépôt général de la Guerre
Derosier, F.
→ Des Rosiers, F.
Derozier, F.
→ Des Rosiers, F.
Des Barres, Joseph Frederick Wallet. 14464, 16527
Des Rosiers, F. 2582, 2592, 2641, 2642, 2684, 2976–2981, 3080, 3792, 4101, 4562, 7096, 13672, 13673, 13942, 15108, 15109, 15649, 15654, 15655, 15679, 15704, 15824
Desbois, Martial. 3395
Desbois, Pierre Jean. 137, 585, 13248, 13889, 14223
Desbordes, Charles. 7122
Desbruslins. 254, 277, 313, 2161, 3136, 4070, 8137, 8282, 8286, 8288, 8290, 8292, 8294, 8296, 8298, 8300, 8302, 8304, 8306, 8308, 8310, 10590
Desbruslins, F. 279–281, 2161, 14907, 16471, 16472
Desfontaines, B. 2162
Desgots, Claude. 3307
Desgotz, Claude.
→ Desgots, Claude
Deshayes, J. 14367
Desmarchais, Renaud. 14038, 15426, 15454, 15486, 15490, 15491, 16290
Desmaretz, Marie.
→ Duval, Pierre (Witwe von)
Desnos, Louis-Charles. 176, 182, 1342, 2006, 2102, 2238, 2274, 2293, 2303, 2343, 2344, 2541, 2602, 2614, 2615, 2618, 2717, 2787, 2842, 2874, 2933, 3000, 3101, 3501, 3653, 3688, 3748, 3752, 3802, 3912, 3948, 4063, 4128, 6073, 8136, 9907, 11676, 15661, 16454
Desrais, Claude Louis. 2002, 2003, 13911
Desray. 639, 16679
Dessans. 14518
Desventes, François. 3013
Deur, Abraham Jansz. 117, 118, 4409, 5327, 5601
Deur, J. 3370, 3380, 4374, 6878
Deur, Jacob. 5512
Deur, Jan. 5512
Deutecum.
→ Doetechum
Devel, Pieter. 3412
Deventer, Jacob van. 4471, 4472, 5445, 5446, 5530, 5531, 5535
Dewarat, Peter. 5069, 5070, 9950
Dezauche, J. A. 135, 212, 214, 247, 252, 313, 569, 611, 813, 843–847, 1314, 1382, 2009, 2026, 2125, 2160, 2225, 2235, 2266, 2290, 2291, 2309, 2311, 2373, 2403, 2411, 2428, 2538, 2625, 2642, 2684, 2753, 2754, 2848, 2853, 2979–2981, 3038, 3136, 3671, 3672, 3686, 3722, 3782, 3785, 3795, 3903, 3939, 3942, 3985, 4018, 4047, 4102, 4422, 4636, 4674, 5412, 6075, 6815, 6914, 6988, 6990, 7230, 7411, 7845, 7923, 7930, 8042, 8043, 8115–8118, 8444, 8807, 8855, 8943, 9918–9920, 9959, 9960, 10337, 10597, 10905, 11299, 11376, 11613, 11665, 12203, 12561, 12631, 12657, 13043, 13272, 13363, 13471, 13497, 13551, 13673, 13874, 13913, 14245, 14248, 14347, 14547, 14582, 14585, 14640, 14643, 14670, 14708, 14709, 14777, 14806, 14825, 14855, 14868, 14883, 14907, 15654, 15655, 15664, 15667, 15692, 15693, 15696–15698, 15702, 16300, 16472, 16490
Dheulland, Guillaume. 462, 464, 1269, 2160, 4393, 6982, 13098, 14368, 14929, 15397, 15398, 15416, 15417, 15462
Dhoudan, François.
→ Houdan, François d'
Dicquemare, Jacques-François. 2196
Didot, Pierre. 6961, 13287, 14265
Dien, Charles. 1725, 2182, 2183, 3077, 6893, 6989, 7715, 12021
Diesel, Mathias. 9208–9217, 16488
Dietzsch, Barbara Regina. 16529
Dietzsch, Johann Christoph. 16529
Diewald, Johann Nepomuk. 9232
Dingelsted, Christoph Adolph. 10733
Dirom, Alexander. 13528, 13530, 13535
Disel, Mathias.
→ Diesel, Mathias
Dixon, George. 453
Djurberg, Daniel. 14934
Doesborgh, Thomas. 5512, 5822–5825
Doetechum, Baptista van. 682, 683, 4086, 4087, 4544, 4642, 4643, 13562
Doetechum, Joannes van. 12694, 13107, 13108
Doetecom.
→ Doetechum
Doetsch, Johann Anton von. 11989
Doncker, Hendrik. 323–352
Donia, Franciscus. 7837, 7985
Donker, Hendrik.
→ Doncker, Hendrik
Doppelmayr, Johann Gabriel. 1, 2, 4–31, 46, 57, 63, 64, 72, 15603, 15604
Dorn, Johann Martin. 8445
Dorn, Samuel Veit. 13538
Dorn, Sebastian. 75, 76, 319, 1072, 1970, 2152–2159, 2161, 6195, 6204, 6321, 8205, 8206, 8209, 10350, 11306, 11307, 12398–12400, 13044, 13507, 13935, 14221, 15602, 15635, 15643, 15786, 15788, 15794, 16099, 16226, 16255
Dorret, James. 1359, 1713, 1714, 1720, 1769
Doué, Martin. 4447
Doulseker, Jean Renaud.
→ Dulssecker, Johann Reinhold
Doxat, Nicolas. 12813
Drentwet, Abraham. 7514, 9522, 12098, 12099, 12867, 12868
Drogenham, Gerrit. 5519, 8808, 8809, 9028, 11954
Drouet, S. 2070, 7729, 7790, 7792
Dryander, Johannes. 10031, 10032
Du Chaffat, Antoine. 3541, 3542, 3555, 3578, 5304, 7352, 9498, 9542, 9543, 9555, 10317, 12175, 12178, 12195, 12246, 13163–13165, 13167, 15687–15689, 16203, 16204
Du Chesnoy, Martin-François.
→ Lemasson du Chesnoy, Martin-François
Du Fayen, Jean.
→ Fayen, Jean
Du Halde, Jean Baptiste. 13590, 15323, 16268
Du Plouich, Vaast. 4773
Du Roy, Bernard. 5579
Du Temps, Jean. 2442, 2443
Du Trallage, Jean Nicolas. 119, 120, 787, 1055–1057, 1408, 1711, 1944, 2598, 2639, 2749, 2824, 3665, 3685, 3769, 3773, 4043, 4048, 4099, 4237, 5091, 6067, 6883, 6884, 6976, 6977, 8034, 11586, 11601, 12277, 12588, 13213, 13862, 14770, 15700, 15717, 15816
Du Trallage de Tillemon, Jean Nicolas.
→ Du Trallage, Jean Nicolas
Du Vivien, Abraham. 4598, 4599
Dublon. 6470
Dubuisson. 1232, 1233, 1864, 2077, 2128, 2231, 2337, 2341, 2376, 2405, 2413, 2419, 2434, 2652, 2692, 2715, 2927, 2961, 3096, 3614, 3743, 3749, 3784, 3971, 4112, 4117, 7658, 12082, 13523, 13524
Duchafrión, José.
→ Chafrión, José
Duchemin, Noël-Laurent. 2134
Duchesne. 16424
Düntzfeld, Johann Friedrich. 10092
Dürer, Albrecht. 15287
Düringer, Adelbert. 6693
Düringer, Daniel. 6611, 6681, 6770, 6795, 15291, 15292
Duetchum.
→ Doetechum
Dulaure, Jacques Antoine. 15696
Dulssecker, Johann Reinhold. 2916, 3569, 3575, 16640
Dumez, Pierre. 2240, 2347, 2378, 2379, 2452, 2454, 2456, 3054–3056, 3622, 3650–3652, 3704–3706, 3719, 3723–3725, 3745, 3751, 3753, 3754, 3797–3801, 3926–3928, 3945–3947, 3989, 4060–4062, 4080, 4123, 4125, 4127, 7936
Dunker, Balthasar Anton. 6157, 6158, 6372
Dupain-Triel, Jean Louis. 2123, 2127, 2160, 2161, 2164, 2404, 3913
Duperrier. 2279
Dupré (Offizin). 3083
Dupuis, Louis André. 475, 488, 490, 495, 2124, 3903, 4384, 6097, 12602, 13089
Dupuits, Pierre. 8973
Durand. 2162, 2420, 11414
Durand, Laurent. 254
Durant, J. 13808
Durell, Philip. 14747, 16316
Durello, S. 7231
Duren, Jan van. 10316

Dury, Andrew. 724, 1428, 1475, 1512, 1513, 1527, 1528, 1897–1899, 7061, 7062, 7174–7176, 12963, 13548, 15718, 16476
 Dusableau, G. 11419
 Dussy, E. 257, 258, 1333, 1639, 1769, 2390, 2649, 6096, 6097, 6153, 6154, 12184, 12191, 13337, 14932
 Dutertre, J. B. 2225, 2226
 Duval. 2091
 Duval, Pierre. 105, 106, 286, 287, 315, 321, 456, 457, 538, 541, 671, 694, 770, 771, 1045, 1297, 1298, 1320, 1926, 1936, 2034–2038, 2209, 2285, 2532, 2677, 2721, 2723, 2819, 2860, 3035, 3713–3715, 3720, 3721, 3818, 4005, 4223, 4410, 4487, 4623, 4656, 5334, 5376, 6057, 6058, 6208, 6855, 6856, 6932–6936, 7080, 7113, 7833, 7978, 8014, 8015, 8107–8111, 8412, 11647, 11832, 11941, 11942, 12256, 12257, 12617, 12700–12702, 12791, 12845, 12846, 13008, 13132, 13198, 13199, 13289–13293, 13491, 13492, 13847–13849, 13926–13928, 13969, 14002, 14047, 14167, 14194–14196, 14341, 14608, 14677, 14853, 14928, 14975, 14976, 15055–15057, 15063, 15093, 15104, 15105, 16469
 Duval, Pierre (Tochter von). 1320, 2209
 Duval, Pierre (Witwe von). 541, 6856
 Dyck, Johann Gottfried. 12346

E

Easburn, Benjamin. 14531
 Ebeling, Christoph Daniel. 14459, 14466, 14469, 14482, 14489, 16620
 Eckard, Johann Christian. 10470
 Edwards, Bryan. 14296, 14787, 14790, 14792, 14793, 16638
 Edwards, James. 13331
 Egede, Hans Poulsen. 11816
 Eger, G. A. 9703
 Ehnlich, I. F. C. 10056
 Ehrhardt, J. J. 11141
 Ehrmann, Theodor Friedrich. 14060
 Eichel, Emanuel. 15295–15298
 Eichler, Johann Gottfried. 6299, 6300, 9654, 9655, 12664, 15797
 Eichler, Matthias Gottfried. 6372, 6375
 Eimmart, Georg Christoph. 62, 15602
 Eirikson, Jón.
 → Erichsen, Jon
 Eisen, Charles Joseph Dominique. 4384
 Eisenschmid, Johann Caspar. 8113
 Ekel, Friedrich Christian. 11522, 11525–11531
 Ekmansson, Frederik. 11826
 Eliot, J. B. 14420, 14440
 Eljakov, Ivan. 12224, 12226
 Elliger, Ottmar. 700, 1924
 Ellis, Henry. 15536
 Ellis, John. 7174
 Ellobet, Francisco. 998, 999, 15626, 16347
 Emery, Louis. 6119
 Emmius, Ubbo. 5684, 10381, 10382, 10386, 16023
 Ende, Josua van den. 94, 1921, 5324
 Enderes, Johann Jakob. 9601, 9603
 Endersch, Johann Friedrich. 12461, 12462
 Endner, Gustav Georg. 13526, 13533
 Engel, Samuel. 400, 401, 446, 14320, 16657, 16660

Engelbrecht, Christian. 7025, 8470, 8532, 8635, 8813, 8869, 8889, 8909, 8954, 16502
 Engelbrecht, Martin. 6343, 6344, 6599, 6607, 6621–6626, 6650, 6653, 6654, 6662, 6663, 6665, 6666, 6668–6671, 6673, 6761, 6765, 6766, 6785, 11217–11228, 16435, 16576
 Engelhardt, Friedrich Bernhard. 12349
 Engelmann, Johann Wenzel. 2044, 8913, 12796, 12797
 Eosander, Johann Friedrich. 11510
 Erich, Adolar. 10970, 10971
 Erichsen, Jon. 11793, 11824, 11826
 Eriksson, Jon.
 → Erichsen, Jon
 Ernst, Karl Matthias. 6710, 8409
 Ernst, Matthias.
 → Ernst, Karl Matthias
 Ertinger, Franz. 4893–4900, 4902, 4904, 4906–4908, 4910, 4911, 4914, 4918, 4919, 4921, 4925, 4926, 4928, 4929, 4937, 4939, 4940, 4942–4949, 4954
 Ertl, Anton Wilhelm. 9124, 16610
 Escher, Hans Conrad.
 → Escher von der Linth, Hans Conrad
 Escher, Hans Erhard. 6176, 16604
 Escher von der Linth, Hans Conrad. 6180
 Esnault, Jacques. 181, 199, 200, 424, 596, 627, 1091, 1277, 1344, 1985, 2018, 2053, 2054, 2278, 2547, 2606, 2610, 3093, 3097, 3098, 5361, 5363, 8081, 8441, 9054, 13265, 13281, 13520, 13532, 13906, 13922, 14292, 14299, 14329, 14337, 14362, 14425, 14441, 14448, 14449, 14508, 14625, 14631, 14632, 14785, 15648, 15657, 15680, 16272, 16320, 16326
 Eugen (Savoyen ; Prinz). 12921, 16247
 Evans, Lewis. 16444
 Eyer, Friedrich. 6537

F

Fabert, Abraham de. 2857–2859
 Fabricius, Paulus.
 → Fabritius, Paul
 Fabritius, Ludvig. 13318, 13319
 Fabritius, Paul. 8513, 8514
 Facius, Georg Siegmund. 8372, 8373, 8376, 8662, 9066, 9067
 Facius, Johann Gottlieb. 8343, 8344, 8370, 8371, 8374, 8380, 8390, 9068, 9072, 12566
 Faden, William. 217–220, 733, 1438, 1724, 12968, 13529, 14484, 14528, 14534
 Faggot, Jakob. 11865, 11866
 Falckenstein, Johann Heinrich von. 9601, 9602
 Falda, Giovanni Battista. 7653, 7660
 Falken, Johann Friedrich. 5416
 Faltz, Raimond. 11419
 Faria y Sousa, Antonio de. 15505
 Fatio de Duillier, Jean Christophe. 6813–6815
 Fayanus, Johannes.
 → Fayen, Jean
 Fayen, Jean. 3636–3638, 3641, 3642
 Fazello, Tomaso. 7837
 Fedor (Russland ; Zar ; 2). 11934
 Feer, Johannes. 6294
 Fehr, Carl de.
 → Fehrt, Carl de
 Fehr, Peter. 9639
 Fehrt, Carl de. 11714
 Feignet, Charles de. 10313

Felbiger, Ignaz.
 → Felbiger, Johann Ignaz von
 Felbiger, Johann Ignaz von. 8663, 16151
 Felsecker, Adam Jonathan. 7704
 Felsecker, Adam Jonathan (Erben von). 2840
 Felsing, Conrad.
 → Felsing, Johann Conrad
 Felsing, Johann Conrad. 3473
 Fer, Antoine de. 13144
 Fer, Nicolas de. 127, 204, 482, 702, 957, 966, 1034, 1225, 1226, 1696, 1963, 2078, 2093, 2095, 2194, 2217, 2248, 2264, 2302, 2334, 2371, 2387, 2469, 2480–2482, 2484, 2488, 2490, 2491, 2501, 2521, 2590, 2591, 2640, 2750, 2827, 2828, 2914, 2952, 2953, 2988, 3067–3075, 3107–3111, 3113–3119, 3121, 3123–3126, 3167–3171, 3178, 3180, 3181, 3245, 3247, 3262, 3265–3267, 3272, 3273, 3275, 3276, 3278, 3284, 3289, 3295, 3324, 3397, 3426, 3427, 3439, 3448, 3449, 3495, 3535, 3544, 3548, 3551, 3561, 3572, 3666–3668, 3747, 3748, 3770, 3820, 3848, 3897, 3923, 3965, 4009, 4031, 4042, 4100, 4193, 4213, 4214, 4238, 4244, 4297, 4298, 4300–4321, 4392, 4420, 4459, 4598, 4599, 4662, 4687, 4718–4721, 4724, 4725, 4734–4737, 4740, 4741, 4746, 4747, 4750, 4755, 4757, 4759, 4766, 4834, 4863, 5090, 5125, 5126, 5173, 5273, 5274, 5277, 5279, 5290, 5388, 5874, 5915, 6069, 6072, 6073, 6440, 6822, 6886, 7043, 7088–7090, 7122–7124, 7179, 7227, 7228, 7270, 7336, 7349, 7350, 7505, 7670, 7843, 7885, 7987, 8132, 8953, 9125, 9464, 9491, 9540, 9548, 9549, 9892, 9893, 9911–9914, 10108, 10461, 10712, 10884, 11543, 11762, 12213, 12244, 12284, 12291, 12628, 12629, 12752, 12832, 12833, 12864, 12992, 13023, 13083, 13365, 13499, 14011, 14012, 14575, 15705, 15776, 16467, 16554
 Fer de la Nouerre, Nicolas. 2124
 Ferdinandus, Philips. 12827
 Ferraris, Joseph Jean François de. 2733, 4360, 4384, 4387–4389, 4432, 4468, 4469, 4574, 4637, 4671
 Ferrero, Giuseppe. 7055
 Fester, Diderich Christian. 11677, 11706–11708, 11722, 11725, 11727, 11729, 11730, 11742, 11744–11747
 Fetscherin, Franz Samuel. 400, 16657
 Feuillée, Louis. 14708
 Fichtel, Johann Ehrenreich von. 12761, 16237, 16664
 Fietta (Offizin). 2951
 Fietta, Dominicus. 2951
 Filliatre (Gebrüder). 3901
 Finck, Georg Philipp.
 → Finkh, Georg Philipp
 Finckh, Georg Philipp.
 → Finkh, Georg Philipp
 Finkh, Georg Philipp. 9063, 9076, 15921
 Finsler, Hans Conrad. 6325
 Fischer, Georg Peter. 9172, 9181, 9182, 9187, 9188, 9198, 9245, 9247
 Fischer, J. B. 8664
 Fischer, R. F. H. 9445–9449
 Fisher, Joshua. 14492
 Flacourt, Etienne de. 14169
 Flandro, Georgius Carolus.
 → Carolus, Joris
 Flecheux. 269
 Fleischer, Johann Friedrich. 8244

Fleurieu, Charles Pierre de.
 → Claret de Fleurieu, Charles Pierre
 Flink. 1349
 Flint, Ole Nielsen. 11713
 Flipart, Jean Jacques. 2492
 Florianus, Johannes. 10378, 14033, 14034
 Florimi, Matteo. 7535
 Fluck, Johann.
 → Flucke, Johann
 Flucke, Johann. 10150, 11105, 11140
 Fluk, M. Johann.
 → Flucke, Johann
 Foin, Augustin. 2162, 15544
 Foligne. 14849
 Folino, Bartolomeo. 12356
 Fonbonne, Quirijn. 3174
 Fontaine, Jacques. 2936
 Fornerod, David. 6375
 Forster, Georg. 13688, 16667
 Forster, Johann Reinhold. 14138
 Fortier, Claude François. 13093
 Fortin, Jean.
 → Frotin, Jean
 Fortin, Jean. 167, 594, 827, 1343, 1347, 1404,
 1459, 1461, 1464, 1616, 1639, 1688, 1690,
 1692, 1769, 1785, 1803, 1805, 1807, 1977,
 2134, 2230, 2277, 2360, 2649, 3780, 6907,
 7781, 8074, 8459, 8618, 12612, 13007,
 13256, 13900, 14235, 14291, 14361, 14439,
 15701, 15733
 Fossati, Giorgio Domenico. 6324, 6802
 Fournier (Offizin). 424
 France. Dépôt général de la Guerre. 8973
 François, L. 2486
 Frankendaal, Nicolaes van. 11051
 Franquelin. 3831
 Franz. 2051, 5414, 5438, 6919, 8443
 Franz, Johann Michael. 8094, 8210, 15886,
 16700
 Frattino, Giulio Carlo. 6997, 7231, 7273
 Frauendorf, Carl von. 12194
 Frauenholz, Johann Friedrich. 11599
 Fredericks van der Linden, Aaltje.
 → Ottens, Aaltje
 Freitag, Gerardo. 5671, 5672
 Frémont. 2290
 Frentzel, Georg Friedrich Jonas. 263, 264,
 266, 267, 10986, 11314
 Frese, Daniel. 10692, 10873
 Freudenhammer, Georg. 12482, 12483
 Freusberg, Marquard Rudolph von. 9357
 Frey, Ludwig. 6641
 Freytag, Johann Heinrich. 6268
 Frézier, Amédée François. 14647, 14648,
 14708, 14716, 14805–14808, 14812, 15515
 Frick, F. 10599
 Fricx, Eugene Henry. 559, 2687, 2704, 2728,
 2729, 2731, 3379, 3411, 3412, 3419, 3447,
 3450, 3454, 4273–4296, 4332–4347, 4368–
 4371, 4373–4382, 4460–4462, 4497, 4507,
 4535–4538, 4579, 4601, 4604, 4640, 4689–
 4692, 4808, 4820, 4824, 4827, 4829, 13218,
 13875, 14213, 15684, 15755, 16450
 Fridrich, Jacob Andreas. 2916, 3575, 9850,
 9853
 Fridrich, Johann Gottlieb. 11808, 11809
 Friebe, Wilhelm Christian. 12104
 Fried, Franz. 12916, 12925, 12957
 Friedrich, Jacob Andreas.
 → Fridrich, Jacob Andreas

Friese, Daniel.
 → Frese, Daniel
 Friex, Eugene Henry.
 → Fricx, Eugene Henry.
 Frisch, Philipp Jacob. 13689
 Fritsch, Kaspar. 8244
 Frolov, K. 11984, 12051, 12054, 12055,
 12057, 12075, 12081, 12940, 13313, 13330,
 13346, 13352
 Froschauer, Christoph (der Jüngere). 6641
 Frosier, Amédée François.
 → Frézier, Amédée François
 Frotin, Jean. 14387, 14388, 14392
 Froillé, Jacques François. 16397
 Fry, Joshua. 14444, 14506, 14507
 Fry, Ludwig.
 → Frey, Ludwig
 Fuchs, Johann Conrad. 9940
 Fucker, Andrés. 12725, 12726
 Führer, Paul Nikolaus. 8937, 16690
 Füssli (Offizin). 6122, 6123, 6276, 6277,
 8408, 16634
 Füssli, Johann Caspar. 6105
 Füssli, Johann Melchior. 6147, 6309, 6343,
 6393, 6428, 6434, 6599, 6605, 6606, 6649,
 6650, 6653, 6654, 6659, 6660, 6662, 6664,
 6668–6671, 6728–6730, 6758–6761, 6766,
 6775, 6785, 6790, 6796, 6797, 15782,
 16435, 16436, 16577, 16578
 Füsslin, Johann Melchior.
 → Füssli, Johann Melchior
 Fuller, William. 14558
 Funck, David. 776, 779, 1292, 1929, 1930,
 5089, 5332, 6061, 7822, 7842, 8037, 8422,
 9278, 9882, 10603, 10732, 10944, 11575,
 11653, 12418, 14966
 Funk, Christlieb Benedikt. 263–268, 16440

G

Gabriel, Ange-Jacques. 3093, 3128, 3161,
 3898
 Gadea, Joseph. 12777, 12778
 Gadebusch, Thomas Heinrich. 11385, 11387
 Gadner, Georg. 9323, 9324
 Gajetius, Licinio.
 → Guyet, Lécin
 Galaup de la Pérouse, Jean François de.
 → Lapérouse, Jean François de Galaup de
 Gale, Thomas. 1370
 Galland, Antoine. 12589
 Gallant, Antoine.
 → Galland, Antoine
 Garcia Martinez, José. 1081
 Gardelle, Robert. 6825–6834
 Gardiner.
 → Chandler, William
 Gardner. 16444
 Gardner, Georg.
 → Gadner, Georg
 Garma, Francisco Javier. 1063, 1080
 Gascoigne, John. 14514, 14519, 14520
 Gass, Patrick. 14450, 16702
 Gastaldi, Jacobo. 6843, 6844, 7066, 7067,
 7427, 7428, 7759, 7760, 7816, 7817, 12997–
 12999
 Gatterer, Johann Christoph. 13234, 13278,
 14250, 14264
 Gaudard de Chavannes, Charles Philippe.
 6390
 Gautier, Hubert. 3792, 3793, 3924, 3925,
 15704
 Gebauer, Johann Jakob. 12393
 Geelkercken, Nicolaes van. 95, 6327, 6331,
 11360
 Geelkerken, J. van. 5970
 Geelkerken, Nicolas van.
 → Geelkercken, Nicolaes van
 Geiger, Hans Conrad.
 → Gyger, Hans Conrad
 Geilekerck, Nicolas.
 → Geelkercken, Nicolaes van
 Gentner, Johann Friedrich. 13165
 Gentot. 4199
 Geographisches Institut (Weimar). 633–635,
 1437, 1726, 1836, 5424, 5429, 6928, 8103,
 8160, 8765, 8767, 9285, 9307, 9598, 9600,
 10056, 10356, 10357, 11053, 11106, 11628,
 12404, 13283, 13377, 13473, 13827, 14099,
 14634
 Georgirenes, Joseph. 13117
 Gephart, Christian. 14004
 Gerard, Joseph Mathias.
 → Gerard de Rayneval, Joseph Mathias
 Gerard de Rayneval, Joseph Mathias. 8282
 Gerardus, Hesselus.
 → Gerritsz., Hessel
 Gerber, Johann Gustav. 13320
 Gerbert, Martin. 9317, 9523, 16645
 Gerbillon, Jean François. 13634, 13647,
 13690, 16270
 Gericke, Johann Ernst. 10981
 Gerlach, H. D. 10656
 Germain, Louis. 7718
 Gerritsz., Hessel. 764, 765, 11608, 11934,
 12121
 Gerstner, Joseph. 14740
 Gesellschaft Naturforschender Freunde
 (Berlin). 12761, 16237, 16664
 Geyser, Christian Gottlieb. 668
 Ghelen, Johann Peter van. 502, 13677, 16267
 Gherrijtszoon van Assum, Hessel.
 → Gerritsz., Hessel
 Ghisi, Giovanni Battista. 7856
 Giardini, Lorenzo. 3163
 Giffart, Pierre. 2320
 Gigante, Johannes.
 → Gigas, Johannes Michael
 Gigas, Johannes Michael. 5148, 10410,
 10424–10427, 10430, 10435–10437, 10440,
 10479, 10743–10745, 16016, 16017
 Gilbert, Joseph. 14370, 16444
 Gilles, Pierre. 12969
 Gilly, David. 5439, 11384
 Giovio, Paolo.
 → Jovius, Paulus.
 Giraldon. 1998, 13093
 Girard, Dominique. 3173
 Glasbach, Benjamin.
 → Glassbach, Benjamin
 Glassbach. 11525, 14931
 Glassbach, Benjamin. 2051, 4030, 5438, 6364,
 7054, 8788, 9300, 11289, 11356, 12019,
 12324, 12678
 Glassbach, Carl Christian. 11348
 Glasser, Johann Fr. 10920, 11031
 Glot. 424, 639, 2018, 2278, 3097, 3098,
 15657, 15680
 Glot, C. B. 6838
 Glotsch, Ludwig Christoph. 8936
 Gmelin, Samuel Georg. 13355, 16682

Gmelin, Wilhelm Friedrich. 9422
 Gobin. 150, 3045, 8074, 8075, 11977, 11979, 11980, 13246, 13888, 13890, 14076, 14222, 14618, 14999, 15000
 Godefroy (Offizin). 2613, 4262
 Godet. 2235
 Godiche, Andreas Hartvig. 11678, 11686, 11706–11708, 11722, 11725, 11742, 11744–11747, 16482
 Godin, Louis. 14708
 Godreccius, Wenceslaus.
 → Grodecki, Waclaw
 Godrecki, Waclaw.
 → Grodecki, Waclaw
 Godunov, Fedor Borisovič.
 → Fedor (Russland ; Zar ; 2)
 Goere, Jan. 414, 4560, 7608, 7653, 11656, 11657, 13811, 14209
 Goethe, Eosander Johann Friedrich von.
 → Eosander, Johann Friedrich
 Götz, Gottlieb Christian. 9950
 Götze, Ferdinand. 497, 633–635, 6120, 6993, 7716, 7858, 7905, 7937, 8765, 8767, 8790, 12681, 14819
 Goos, Abraham. 1290, 3994, 5322, 5350, 5453, 5594, 5634, 6854, 7859, 8524–8526, 9563, 10377, 10849, 11271, 11563, 11639, 12411, 12412, 12467, 14192
 Gordon, Robert. 1296, 1299–1302, 1343, 1345, 1366, 1684, 1689–1692, 1760, 1761, 1766, 1767
 Gordon of Stralogh, Robert.
 → Gordon, Robert
 Gosse, Pierre. 14313, 16594
 Gotho, Olaus Jean.
 → Örnehufvud, Olof Hansson
 Gothus, Olaus Joannis.
 → Örnehufvud, Olof Hansson
 Goujon, C. 2183
 Goujon, Jean. 655, 1382, 14635
 Goulart, Jacques. 6804, 6805, 6808
 Goulet, Séraphin. 13421
 Gournay, Claude. 2194, 4854, 4855
 Gouwen, Gilliam van der. 412, 700, 1420, 1924, 3042, 4413, 4620, 4621, 5119, 5120, 6873, 7036, 8819, 9332, 9966, 9968, 10017, 10018, 12863, 13224, 13225, 13863, 13864, 14204
 Gracht, Quentin van der. 3378
 Grandpré, Louis Marie Joseph Ohier de. 14125, 14140
 Grasset, François. 6096, 6097, 6153, 6154, 7927
 Grattenauer (Offizin). 10055
 Gravelot, Hubert François. 293, 642–644, 12024, 13294, 13296, 14266, 14285, 14311, 14617, 14656, 15611
 Greebe, Fredrik Willem. 5979
 Grekov, Aleksej Angileevič. 12225
 Grenier, Jacques-Raymond. 14178, 14179
 Grenier, Nicolas. 6836–6838
 Greuter, Matthäus. 6858
 Griel (Abbé). 2486
 Grijp, Dirck. 4482, 14501
 Grimm, Maximilian von. 4540, 4765, 8995, 8998
 Grimmel, Elias. 12065, 12067, 12069, 12071, 12077, 12078
 Grimmel, Ilja.
 → Grimmel, Elias

Grimmel, Johann Elias.
 → Grimmel, Elias
 Grodecki, Waclaw. 12253–12255
 Grogner, Arnaud.
 → Groignard, Arnaud
 Groignard, Arnaud. 464, 13099
 Grossherzogliches badisches Ingenieur-Bureau (Karlsruhe). 9288
 Groot, Hugo de. 5917, 16631
 Grouner, Théophile Sigismund.
 → Gruner, Gottlieb Sigmund
 Groux, Charles Jacques. 4017, 6090, 6091, 8085, 8978, 14236, 15822
 Grünberg, Martin. 11444
 Grüninger, Bonifacius. 9317, 9523
 Gruner, Gottlieb Sigmund. 6163, 6347, 6348, 6433, 6795, 16618
 Gruner, Johann Samuel. 6206
 Gryp, Dirck.
 → Grijp, Dirck
 Gubitza, Friedrich Wilhelm. 209
 Gudenus, Philipp Ferdinand von. 12977–12989, 13178, 16479
 Guldenstädt, D.
 → Guldenstädt, Johann Anton
 Guldenstädt, Johann Anton. 509, 510, 512, 13328
 Guérard, Nicolas. 787, 801, 996, 1408, 1409, 2194, 2217, 2976, 2978, 2979, 2981, 4598, 4599, 7089, 9035, 12000, 12792, 13217, 13672, 13673, 13868, 14280, 14346, 14347, 15717
 Gürsch, Carl Friedrich. 271, 272, 2051, 4396, 10841, 10842, 12479, 12480
 Gürsch, E. 8089, 8121, 16393
 Güssefeld, Franz Ludwig. 608–610, 619, 632, 731, 732, 829, 830, 918, 919, 934–936, 955, 959, 968, 979, 987, 999, 1006, 1021, 1066, 2184, 2733, 2854, 4387–4389, 4432, 4468, 4469, 4574, 4637, 4671–4673, 5067, 5124, 5469, 5557, 5585, 5614, 5645, 5683, 5687, 7205, 8082, 8083, 8100, 8103, 8119, 8120, 8151, 8158, 8160, 8211, 8239, 8479, 8639, 8640, 8786, 9593, 9596, 9901, 9981–9983, 10050, 10354, 10390, 10391, 10444, 10463, 10471, 10478, 10598, 10602, 10612, 10613, 10639, 10654, 10730, 10819, 10820, 10934–10936, 10943, 10982, 11076, 11094, 11131, 11288, 11291, 11306, 11307, 11318, 11323, 11330, 11340, 11342, 11350, 11386, 11387, 11686, 11794, 11849, 11914, 11968, 11990, 12323, 12345, 12401, 12402, 12430, 12431, 12449, 12450, 12454, 12481, 12486–12489, 12516, 12525, 12679, 12736, 12877, 12899, 12944, 12968, 13234, 13278, 13376, 13919, 13951, 14093, 14251, 14296, 14424, 14430, 14629, 14787, 14792, 15622–15624, 15626, 15627, 15955, 15980, 15992, 16019, 16030, 16038, 16063, 16065, 16098–16100, 16108, 16212, 16213, 16223, 16244, 16303, 16333, 16335–16345, 16347, 16348, 16350–16353
 Guetrather, Odilo von. 9226, 9242, 15923
 Gueudeville, Nicolas. 16452
 Guiberts (Offizin). 7142
 Guignes, Chrétien Louis de. 13598
 Guillot (Offizin). 2235
 Guillotière, François de la. 2548–2551
 Guiter, Ch. A.
 → Guittair, Ch. A.
 Guittair, Ch. A. 11711, 11713, 11715, 11723, 11724, 11726

Guiyetus, Licimus.
 → Guyet, Lécin
 Gundling, Jakob Paul von. 11300, 11301
 Gutrather, Odilo von.
 → Guetrather, Odilo von
 Guyet, Lécin. 2323, 2331
 Gyger, Hans Conrad. 6051–6054, 6067, 6129, 6130, 6176, 6178, 6248, 6263, 6264, 6268, 6337, 6644, 6658, 15785
 Gyger, Hans Georg. 6129, 6263, 6264, 15785
 Gyger, Hans Jacob. 6176, 6178
 Gyllius, Petrus.
 → Gilles, Pierre

H

Haan, Laurens Feykes. 14369
 Haas, Johann Baptist. 6520, 9317, 9523
 Haas, Johann Matthias. 145, 320, 577–579, 599, 600, 630, 641, 665, 8197, 8229, 8230, 8288, 8645–8648, 8748, 9284, 9292, 9519, 11914, 11972, 11973, 12566, 12643, 12866, 12939, 13244, 13245, 13379, 13380, 13397, 13400, 13590, 13675, 13887, 13904, 13905, 13935, 14038, 14220, 14221, 14992–14994, 15067–15069, 15605, 15615–15617, 15812, 15887, 15910, 15931–15934, 16149, 16150, 16190, 16192, 16225, 16230, 16254, 16255, 16259, 16266, 16268, 16284, 16285, 16290, 16301, 16451
 Haas, Jonas. 405, 11677, 11709, 11710, 11722, 11728, 11744, 11746, 11747, 11824
 Haas, Wilhelm. 2071, 2072, 2075, 2076, 2939, 6118, 6125, 6224, 6226–6228, 6239, 6920, 7854, 8212, 8405–8407, 12325, 12326
 Hacquet, Balthasar.
 → Hacquet, Georg Jacob Belsazar
 Hacquet, Georg Jacob Belsazar. 8911, 8918, 16676
 Hager, Johann Georg. 9656
 Haġġi Halifāh, Mustafā Ibn ‘Abdallāh.
 → Mustafā Ibn ‘Abdallāh, Haġġi Halifāh
 Hahn, Gustav Leopold. 4396
 Hailler, Martin. 5154
 Halder, Laurenz. 6116, 6179
 Haller, Gottlieb Emanuel von. 6104, 16616
 Halley, Edmond. 322
 Halma, François. 5680, 15766
 Hamersvelt, Evert Sijmons. van. 657, 3708, 3711, 3739–3741, 4113, 4114, 5568, 5652, 5671, 6328, 6330, 6332, 7538, 10382, 10396, 10643, 10719, 12410, 14959
 Hammelmann, Hermann. 10564
 Hammer, Christian Friedrich. 9599, 9622, 9627
 Hammer, Christopher. 11807–11809
 Handlungsschule (Berlin). 614
 Hane, Gerdt. 10711
 Hanway, Jonas. 12566
 Happel, Eberhard Werner. 10839, 16648
 Haraeus, Franciscus. 15101
 Harcourt. 1251
 Harding, Samuel. 14751
 Hardy, N. 6838
 Harenberg, Johann Christoph. 12887, 14995, 14996, 16240, 16279, 16280
 Harrewijn.
 → Harrewyn
 Harrewyn. 4808
 Harrewyn, François. 13115

- Harrewyn, Jacques. 559, 2704, 2728, 2729, 3379, 3411, 3447, 3450, 4273, 4275–4277, 4279–4282, 4285–4289, 4291–4293, 4460, 4461, 4497, 4689, 4691, 4692, 4824, 4827, 4876, 4878–4880, 4882–4886, 4888–4890, 4905, 4913, 4930, 4955, 4966, 4968, 4969, 4971–4975, 4977, 4979, 4980, 4983, 4985, 4986, 4988–4995, 4997–5000, 5002–5008, 5010, 5011, 5013, 5015–5020, 5022, 5024, 5026, 5028, 5031, 5034, 5035, 5055, 13218, 15684
 Harrison, William. 14446
 Hart, Andrew. 1729
 Hartknoch, Christoph. 12277–12281, 12312, 12316
 Hartknoch, Johann Friedrich. 12105, 12106, 16466
 Hartl, Sebastian. 8737, 11989
 Hartmann, Johann Melchior. 14093
 Hartzheim, Franz. 8169
 Hartzheim, Joseph von. 8165, 15885
 Harzheim, Joseph.
 → Hartzheim, Joseph von
 Has, Jean Matthias.
 → Haas, Johann Matthias
 Hase, Johannes Matthäus.
 → Haas, Johann Matthias
 Hasio, Johannes Matthäus.
 → Haas, Johann Matthias
 Hattinga, Anthonie. 5564–5566
 Hattinga, David Willem. 5566
 Hattinga, Willem Tiberius. 5562, 5563
 Haubitz. 8564
 Hauer, Daniel Adam. 470, 999, 2432, 8048, 8355, 8357, 8363, 8364, 8366, 8486, 8658, 8660, 9065, 9657, 9671, 10947, 13052, 15626, 15961, 16009, 16062, 16123, 16249, 16284, 16285, 16347
 Haumann, J. E. 6099
 Haupt, Gottlieb Jakob. 12586, 12587
 Haussard. 1333, 2540, 4509, 5401, 8064, 8951, 9590, 14077, 15126, 15418, 15419
 Haussard, Catherine. 1378, 2101, 2222, 2223, 2420, 2843, 10929, 12888, 14314, 14355, 15363–15365, 16241
 Haussard, Elisabeth. 870, 1335, 1424, 2319, 2322, 2357, 2389, 2761, 2762, 2925, 2990, 3940, 4570, 4635, 8143, 8187, 11587, 13028, 13378, 13398, 14506, 15091, 15357, 15378, 15381, 15585, 15586, 15662, 16171
 Haussard, Marie-Catherine.
 → Haussard, Catherine
 Hautt, Nikolaus David. 6171
 Have, Nicolaas ten. 5635, 5636, 5638, 5639, 5642, 5643, 15767
 Hawke, Edward. 14917
 Hawkins. 14312
 Haydon, William. 13548
 Hazzen, Richard. 14457, 16304
 Heap, George. 14534
 Heer, Daniel. 11548, 16114
 Heger, Franz Joseph. 8145
 Heidegger, Johann Heinrich. 6116, 16633
 Heideloff, V. 9444
 Heiden, Christian Friedrich von der.
 → Heyden, Christian Friederich van der
 Heijns, Zacharias.
 → Heyns, Zacharias
 Heilwig, Martin.
 → Helwig, Martin
- Heinsius, A.
 → Heyns, A.
 Heinzmann, Johann Georg. 6108
 Hell, Maximilian. 12677
 Helwig, Martin. 8607–8611
 Hénault, Jacques.
 → Esnault, Jacques
 Hengel, Johann Paul. 11599
 Henneberg, Kaspar.
 → Henneberger, Kaspar
 Henneberger, Kaspar. 12409–12412
 Hennepin, Louis. 14549
 Hennert, Karl Wilhelm. 11532, 16603
 Hensel, Gottfried. 316–319
 Herault. 2770, 3649, 3943, 4059, 5366, 13037, 13375, 14711
 Herbert, William. 1512, 1513, 1897
 Herbin de Halle, Pierre Etienne. 16551
 Herbot, Albert de. 4867
 Herdegen, Friedrich. 9103
 Herdegen, J. C. F.
 → Herdegen, Friedrich
 Hérissant, Jean Thomas. 13323, 13651
 Hérisset, Antoine. 7142, 7144, 7146
 Hérisson, Eustache. 194, 620, 626, 639, 836, 839, 1358, 1435, 1725, 1834, 2007, 5423, 6109, 6922, 7516, 7715, 9984, 9985, 11600, 11627, 12021, 12900
 Hermann, Johann. 9730, 9731
 Herrera, Antonio de. 14639–14641, 14646
 Herrliberger, David. 2941, 3559, 3583–3589, 3591–3593, 3598, 6177, 6184, 6288, 6289, 6349, 6350, 6373, 6374, 6376–6378, 6381–6385, 6394, 6398–6409, 6411–6423, 6447–6460, 6480–6483, 6500–6505, 6524, 6526–6534, 6538–6555, 6566–6577, 6579–6594, 6600, 6601, 6611, 6619, 6627, 6649, 6659, 6664, 6681, 6686–6688, 6691, 6694, 6696, 6697, 6703, 6723–6726, 6728–6730, 6740, 6748, 6753–6757, 6770, 6780, 7348, 8410, 16509
 Hertel, Johann Georg. 9003, 9004, 9009, 9014, 9015, 10669, 10673, 10674
 Hertzberg, Heinrich.
 → Herzberg, Heinrich
 Hervet. 3172
 Herzberg, Heinrich. 13472
 Hessel, Robert de. 1987
 Hesselus, Gerardus.
 → Gerritsz., Hessel
 Heumann, Georg Daniel. 9856, 9860, 9862, 9863
 Heurdt, A. van. 5179
 Hevelius, Johannes. 12278–12281, 12316
 Hewelcke, Johannes.
 → Hevelius, Johannes
 Heyden, Christian Friederich van der. 2201, 2202
 Heydt, Johann Wolfgang. 13702–13725, 13749–13795, 16431
 Heyns, A. 5512
 Heyns, Zacharias. 14727
 Hildner, Friedrich August. 11413
 Hillock. 16444
 Hiltensperger, Johann Jost. 6130, 6136, 6264, 15785
 Himmerich, Johann. 11407
 Hinrichs, Johann Konrad. 638, 13597, 14636
 Hinton, John. 1485, 1493, 1498, 1506, 1509, 1511, 1526, 1530, 1533, 1536, 1539, 1542,
- 1545, 1551, 1564, 1571, 1578, 1580, 1584, 1593, 1594, 1596, 1599, 1605, 1608
 Hipschmann, Sigmund Gabriel. 108, 543, 1935, 13209, 13856
 Hirschvogel, Augustin. 12765–12767
 Hirsvogel, Augustin.
 → Hirschvogel, Augustin
 Hoefnagel, Georg.
 → Hoefnagel, Joris
 Hoefnagel, Jacob. 8569–8572, 9005–9007, 9250, 11145, 11146, 11148, 12816, 12818, 12831
 Hoefnagel, Joris. 1109, 1112, 1114, 1116, 1120, 1121, 1123–1137, 1892, 1895, 2477, 2497, 3467, 4148, 4802, 7137, 7665–7667, 7674, 7678, 7804, 7807, 7809, 7811–7813, 7866, 8569–8572, 9002, 9005–9008, 9011, 9012, 9132, 9133, 11146, 11148, 12529, 12815–12831
 Höeg, Anders. 405
 Höggmayr, Angelus. 869, 2085, 8173
 Hoet, G. 5579
 Hofer, Andreas. 6343, 6599, 6650, 6653, 6654, 6662, 6668–6671, 6761, 6766, 6785, 13702–13707, 13750–13753, 13755, 13757–13760, 13762–13764, 13766, 13767, 13770, 13773, 13775–13779, 13781, 13782, 13784, 13786–13795, 15602, 16435
 Hoffer, Andreas.
 → Hofer, Andreas
 Hoffmann, Johann Lukas. 2906
 Hoffmann, Johannes. 108, 543, 1935, 8017, 9956, 12695, 13209, 13856, 14274, 14607
 Hofmeister, Johannes. 6178, 6179, 6260, 6266, 6274, 6275, 6641
 Hogeboom, Andries. 5655, 6059, 6060, 8031, 15769
 Hogenberg, Frans. 83, 84, 7995, 9106, 10837, 11057, 11058, 16358, 16478
 Hogius, Romain de.
 → Hooghe, Romeyn de
 Hohlgartt, Ludwig von.
 → Holgarth, Ludwig von
 Holgarth, Ludwig von. 8762, 12784
 Holland, Samuel. 14396, 14475, 16444
 Hollar, Václav. 4856, 5294, 7340, 7671, 9019, 10243, 10404, 10535
 Holstein, Lukas. 6331
 Holzhalb, Johann Rudolf. 155, 400, 446, 3594, 3595, 6102, 6232–6235, 6305, 6468, 6471, 6473, 6477, 6484, 6486, 6488–6490, 6492, 6493, 6495, 6507, 6513, 6514, 6517–6519, 6522, 16428
 Homännische Erben (Nürnberg)
 → Homann, Johann Baptist (Erben von)
 Homann, Johann Baptist. 2–5, 8–12, 16–26, 46, 47, 50, 57, 63, 64, 79, 138–140, 500, 565–567, 705, 710, 776, 779, 794, 795, 1060, 1292, 1321, 1337, 1415, 1702, 1817, 1837, 1929, 1930, 1952, 1957, 1958, 2218, 2595, 2596, 2829, 2917, 3043, 3675, 4048, 4104, 4242, 4243, 4246, 4424, 4501, 4564, 4629, 5098, 5121, 5141, 5332, 5347, 5393, 5402, 5409, 5431, 6061, 6071, 6086, 6861, 6887, 7046, 7167, 7232, 7233, 7413, 7506, 7650, 7698, 7818, 7822, 7842, 7986, 8037, 8046–8049, 8065, 8073, 8094, 8113, 8139, 8149, 8162, 8166, 8167, 8175, 8178, 8205–8210, 8220, 8228, 8252, 8425, 8466, 8527, 8537–8541, 8581, 8620, 8774, 8775, 8811, 8820, 8821, 8866, 8885, 8905, 8948, 8989,

- Jansz., Willem.
→ Blaeu, Willem Janszoon
Janszoon, Jan.
→ Janssonius, Joannes
Janszoon, Willem.
→ Blaeu, Willem Janszoon
Janvier, Jean. 153, 161, 162, 583, 588, 589, 810, 811, 1338, 1339, 1978, 1979, 2079, 2539, 2544, 3128, 4257, 4258, 5404, 5405, 6902, 8068, 8069, 11586, 11589, 11590, 12315, 12670, 12889, 12890, 13249, 13250, 13894, 13895, 14228, 14229
Jaquier, M. 401, 14320
Jasolinus, Julius. 7785
Jasoy, Isaac August. 14134
Jean, Pierre. 188–190, 192, 203, 204, 606, 621, 628, 636, 871, 1408, 1711, 1990, 2010, 2028, 2032, 2083, 2104, 2106, 2187, 2190, 2251, 2609, 3049, 3102, 3103, 3580, 3685, 3687, 3803, 4262, 5359, 6921, 7938, 9903, 11285, 11601, 12347, 12717, 13284, 13286, 13924, 14243, 14259, 14262, 16295
Jefferson, Peter. 14444, 14506, 14507
Jefferys, Thomas. 219, 419, 429, 724, 729, 730, 1356, 1428, 1438, 1474, 1482, 1546, 1547, 1606, 1836, 13555, 14332, 14356, 14370, 14393, 14556–14558, 14635, 14827, 14828, 14830, 14874, 14875, 14880, 14881, 14899, 14905, 14913, 14914, 14918, 15718, 16311, 16334, 16527, 16615
Jendrich, Theodor Andreas. 6398–6400, 6402–6404, 6408, 6409, 6411, 6412, 6414, 6415, 6417–6423, 6619, 6723–6726, 6740
Jenkinson, Anthony. 11930, 11931
Jenrich, Theodor Andreas.
→ Jendrich, Theodor Andreas
Jenvilliers. 2288, 2317, 2318, 3962, 14212, 15694
Jep, I. 10673
Jezl, Jakob.
→ Jezl, Johann Jakob
Jezl, Johann Jakob. 8937
Joachim, Samuel. 11667
Jobin, Bernhard. 6186–6188
Jönson, Erich. 10710
Jolivet, Jean. 1910, 1911
Jollain, Gérard. 7696
Jombert, Louis Alexandre. 6961
Jongh, Jacob de. 5527
Jordanus, Marcus.
→ Jorden, Mark
Jorden, Mark. 10844
Joubert, Louis Martin Roch. 3970, 4200, 6098
Jovius, Paulus. 7243, 7244
Jubrien, Jean. 2773, 2774
Julien, Roch-Joseph. 704, 802, 916, 965, 996, 1035, 1057, 1058, 1474, 6982, 7931, 8144, 8221–8224, 8232–8234, 8252, 10369–10371, 11286, 11414, 15633, 15870, 16446
Junker, Christoph. 8511, 8876–8878, 8896, 8897, 12528, 12674
Juvarra, Filippo. 7142–7149
- K**
Kačalov, Grigorij Anikeevič. 12221, 12229–12231
Kaempfer, Engelbert. 13570, 13812, 13817–13823
Kaerius, Petrus.
→ Keere, Pieter van den
Kantemir, Dimitrie.
→ Cantemir, Dimitrie
Kanter, Johann Jakob. 12352
Karjavin, Fedor. 12043
Kašincov, Sava. 12237
Kätib Çelebi.
→ Mustafâ Ibn ‘Abdallâh, Hâġġî Halifâh
Kauffer, Michael. 1418, 1703, 1818, 4247, 4252, 5101, 6077, 6890, 7049, 7235, 7236, 7850, 8142, 8428, 8429, 8826, 9045, 9229, 9282, 9305, 9336, 9583, 9584, 10343, 10589, 10859, 10914, 11379, 11583, 11672, 11963, 12289, 12295, 12426, 12546, 13026, 13086, 13973, 14970, 14986, 15112, 15113
Kautsch, Ignaz. 77
Keere, Pieter van den. 759–761, 992, 1010, 1029, 1040, 1041, 1364, 1445, 1451, 1456, 1612, 1613, 1844, 2394, 2407, 2569, 2630, 2697, 2806, 2895, 2946, 3602, 3636, 3698, 3977, 4034, 4403, 4435, 4436, 4525, 4549, 4583, 4607, 4645, 4646, 5076, 5146, 5174, 5319, 5364, 5482, 5536, 5569, 5593, 5621, 5631, 5650, 5670, 6215, 6216, 8180, 8181, 8455, 8457, 9635, 9637, 9638, 9877, 9878, 13387, 13576, 13695, 13806, 15051, 15101
Keiser, Jacob.
→ Keyser, Jacob
Keizer, Jacob.
→ Keyser, Jacob
Keller, Georg. 11635
Keller, Heinrich. 6127, 6277
Kellner, Josef. 1276, 8394, 14653
Kellogg, Nathanael. 14457, 16304
Kenedics, József. 12727
Kepler, Johannes. 8041–8045
Kergariou-Loemaria, Thibaud René de. 13738
Kerguelen-Tremarec, Yves Joseph de. 11823
Keulen, Johannes van. 6878, 14916
Keyser, Jacob. 4348–4351, 4685, 5613, 5617, 5620, 5629, 5695, 5696, 6334, 7847, 12218, 12294, 12642, 12658
Keyssler, Johann Georg. 11640, 16688
Khevenhüller, Ludwig Andreas von. 12921, 16247
Kilian, Georg Christoph. 3597, 6316, 6360, 6365, 6389, 6396, 6437, 6536, 6558, 6620, 6637, 6715, 6721, 6722, 6752, 6772, 6774, 6778, 6784, 6788, 6792, 6823, 6824, 16491
Kilian, Philipp Andreas. 8564
Kindermann, Joseph Karl. 8876–8878, 8896, 8897, 8914, 16545
Kinsbergen, Jan Hendrik van. 494, 12197, 16206
Kipferling, Karl Joseph. 8760, 8761, 8977, 9234, 9532
Kircher, Athanasius. 15348
Kirilov, Ivan Kirilovič. 244–246, 11970
Kirker, Athanasius.
→ Kircher, Athanasius
Kitchin, Thomas. 645, 1347, 1348, 1356, 1359, 1419, 1427, 1431, 1433, 1434, 1436, 1485, 1498, 1512, 1526, 1551, 1558, 1561, 1605, 1608, 1627–1632, 1830, 1836, 2105, 6092, 12332, 14313, 15721, 15724, 15783
Klaproth, Julius Heinrich. 13649
Kleiner, Salomon. 9472, 9849–9874, 16437, 16438
Kliewer, Heinrich. 207, 12742, 13598, 14466
Klinger, Johann Georg. 2022, 4361–4366, 9950, 11599, 13333
Kloekhoff, Hendrik. 14467, 14479, 14490, 16305, 16308, 16312
Kloot, Isaac van der. 1238
Klüver, Philipp.
→ Cluverius, Philippus
Knapp, Jan Daniel. 14682
Knoff, Thomas Hans Heinrich. 11822, 11823, 16182
Knopf, Thomas Hans Heinrich.
→ Knoff, Thomas Hans Heinrich
Knorr, Georg Wolfgang. 9755–9765, 16529
Koch, Jean.
→ Coccejus, Johannes Heinrich
Koch, Josef. 8481
Koefoed, Peder. 11730
Köhler, Johann David. 4803, 4805, 16484, 16598
König, Erhard Georg. 11138
Koenig, H. A. 11135, 16109
Königlich-preussische Academie-Kunst- und Buchhandlung (Berlin). 650, 2051, 2181, 4030, 5438, 7054, 8121, 12357, 12358, 16481
Königliche Akademie der Wissenschaften (Berlin). 383, 8144, 9076, 10067, 10623, 10625, 10816, 11391, 11432, 11981, 12446, 12479, 15921, 16034, 16035, 16037, 16211, 16498
Körner, Hans Heinrich. 6102
Kofod, Petrus de.
→ Koefoed, Peder
Kohlbrener, Johann Franz. 9052
Kolb, Peter. 15497
Kolbe, Peter.
→ Kolb, Peter
Kolleffel, Johann Lambert. 9293, 15930
Komenský, Jan Amos.
→ Comenius, Johann Amos.
Kondet.
→ Condet
Korabinszky, Johann Matthias. 12674, 12724, 16629
Kovács, János. 12724
Kraakhorst, Lodewijk. 5523
Kraus, Johann Thomas. 1859, 3576, 9461, 9462, 11768, 15951
Kraus, Johann Ulrich. 3570, 9256, 9270, 12585, 15926
Kraus, Laurenz Jakob. 8435, 9906
Krause, Johann Wilhelm von. 12104
Krauss, Johann Ulrich.
→ Kraus, Johann Ulrich
Kreibich, Franz Jakob Heinrich. 8480, 9597, 9598, 9600
Kremer, I. P. 13334
Kreybich, Franz Jakob Heinrich.
→ Kreibich, Franz Jakob Heinrich
Krieger, Samuel. 12671, 16235
Krüger, Johann Conrad. 11522, 11526–11531
Kruikius, Jacob.
→ Cruquius, Jacob
Kruikius, Nicolas.
→ Cruquius, Nicolaas Samuelsen.
Krumm, Martin. 6186–6188
Krusenstern, Adam Johann von. 13649
Krusenstjerna, Philipp von.
→ Crusius von Krusenstjern, Philipp
Küffner, Paul. 293, 1076, 6174, 15119, 15611
Küsel, J. G. 11079, 15962, 16093

- 14370–14379, 14390–14396, 14403, 14456, 14464, 14474, 14478, 14483, 14487, 14492, 14493, 14507, 14513–14520, 14527, 14530, 14531, 14533, 14534, 14537, 14539, 14556–14560, 14742, 14827, 14849, 14860, 14866, 14871, 14875, 14880, 14881, 14884, 14886, 14888, 14892, 14899, 14900, 14905, 14906, 14910, 14913, 14914, 14916–14918, 14926, 15647, 15652, 15678, 16052, 16311, 16328, 16329, 16394, 16396, 16444, 16470, 16527, 16528
- Le Roux, F. 136
- Le Roy. 2160–2162
- Le Roy, Henri. 14961
- Le Roy, J. 2002, 2003, 3782, 13420, 15702
- Le Roy, P. N. 2236
- Le Scellier. 2580, 2581, 15650
- Le Seur, Blaise Nicolas.
- Le Sueur, Blaise Nicolas
- Le Sueur, Blaise Nicolas. 494, 12197, 16206
- Le Suisse (Offizin). 8115–8117
- Le Tellier. 7015, 7018, 15059–15061
- Le Vasseur de Beauplan, Guillaume. 12151–12157, 12276, 12278–12281, 12316, 12514, 12515
- Leach, John. 15442, 15443
- Lebas, Jacques Philippe. 13952, 13985
- Lebeuf, Jean. 2587, 3006
- Leblon, Etienne.
- Daudet, Jean Louis (Witwe von)
- Legendre, L. F. 2276
- Léger, Jean. 7114
- Leitner, Johann Sebastian. 8119, 8120, 12432
- Leizel, Balthasar Friedrich. 651, 653, 5070, 9103, 9703, 13334
- Leizel, I. F. 6674
- Leizelt, Balthasar Friedrich.
- Leizel, Balthasar Friedrich
- Leloup, Remacle. 4669
- Lemasson du Chesnoy, Martin-François. 14439
- Lemoyné d'Iberville, Pierre.
- Le Moyne d'Iberville, Pierre
- Lempereur, Louis Simon. 3500, 12972, 12973
- Lemprière, Clément. 1087, 1658, 14926, 15730
- Leo, Friedrich August. 12334
- Leonard, Jean. 2913, 4392, 7020, 9035
- Leopold, Johann C. 10297, 10299
- Leopold, Joseph Friedrich. 793, 2725, 3442, 7026, 11546, 12959
- Lepautre, Pierre. 1058, 3174
- Lescallier, Daniel. 14896
- Lesperon. 2641, 2642, 15655
- Lesseps, Jean Baptiste Barthélemy. 11994
- Lesser, Friedrich Christian. 10977, 11040, 11069, 11099, 16068
- Lesueur, Pierre-Charles. 14576, 14577
- Leth, Hendrik de. 5486, 5877, 5979, 8424, 13945, 14681, 14682
- Levaillant, François. 14138
- Levasser de Boplan, Gijom.
- Le Vasseur de Beauplan, Guillaume
- Lewis, Meriwether. 14450
- Lewis, Samuel. 14429
- Lhuyd, Humphrey. 1394–1396, 1610–1613
- Lichtenstern, Johann von. 12528
- Lichtenstern, Joseph Marx Freiherr von.
- Liechtenstern, Joseph Marx von
- Liébaux. 2368, 2782, 13083
- Liébaux, Henri. 4421, 4422, 4498, 5390, 5412, 6355, 6356, 7095, 9915, 9918, 11612, 11613, 12000, 12630, 12631, 14642, 14643, 15823, 16170, 16194
- Liébaux, Jean Baptiste. 541, 1312, 6945, 8041, 13971, 14196
- Liebe, Gottlob August. 1866, 8150
- Lieber, Leopold. 8918
- Liebknecht, Johann Georg. 10049
- Liechtenstern, Johann von.
- Lichtenstern, Johann von
- Liechtenstern, Joseph Marx von. 8746, 8754–8759, 8762, 8829, 12728–12732, 12784
- Liesganig, Joseph. 8786, 12677, 12736
- Ligorio, Pirro. 7639, 7640, 7646–7648, 7680, 7681
- Linden, W. van der. 5685
- Lingemann, Johann Georg. 11106
- Linschoten, Jan Huygen van. 13562, 16652
- Lips, Johann Heinrich. 6277, 6294
- Lipszky, Johann von. 12926
- Lirelli, Salvatore. 195
- List, Joseph. 8829
- Llobet, Francisco.
- Ellobet, Francisco
- Lobeck, Tobias. 6274, 6275
- Locati, Umberto. 7194, 15831
- Locato, Omberto.
- Locati, Umberto
- Lochner, Carl Friedrich. 9599, 9622
- Lochner, Johann Christoph. 9883
- Löschenkohl, Johann Hieronymus. 12990, 12991
- Loewe, Anton. 12671, 16235
- Logan, Johann Zacharias. 13333
- Loisel, L. 3535, 4854, 4855, 9540
- Longchamps, P. 623, 834, 1065, 1107, 1267, 1268, 2351, 5502, 14027, 14816, 14829
- Longchamps, S. G. 153, 583, 714, 814, 817, 1261, 1268, 1379, 1668, 2043, 2336, 2375, 2991, 3047, 3128, 3907, 6909, 7933, 8066, 11284, 12181, 12312, 14027, 14874, 15630, 15709
- Longolius, Paul Daniel. 9651, 9652, 11096, 15959
- Loon, Herman van. 127, 485, 557, 3075, 3081, 3266, 3272, 3544, 3717, 3747, 3748, 4238, 4736, 4747, 5274, 5279, 5388, 5874, 7670, 9464, 11543, 12284, 12628, 12629, 12752, 13361, 13862, 15705
- Loon, Jan van. 37–41, 10767, 13580
- Lopez, Alonso. 15390
- López, D. T.
- López, Tomás
- Lopez, Juan. 864, 14148, 14588, 14696, 14697, 14803, 14818, 14920
- López, Tomás. 713, 725, 729–732, 735–740, 802, 818, 829, 830, 834, 835, 854, 918–938, 946–955, 958, 959, 967, 968, 976–979, 986–988, 996, 998–1001, 1004–1006, 1020, 1021, 1035–1037, 1063, 1066, 1080–1082, 1088, 1099, 1256–1258, 13978, 13982, 14058, 14148, 14155–14160, 14554, 14563, 14593, 14669, 14671, 14753, 14781, 14833, 14836, 14845, 14861, 15622–15627, 15633, 15637, 16333–16353
- López de Vargas Machuca, Tomás.
- López, Tomás
- Lorens, Christian. 13457
- Losenau, L. Ch. Losy von.
- Losy von Losenau, L. Ch.
- Losi, Carlo. 7657
- Losy von Losenau, L. Ch. 12520
- Lotter. 12557
- Lotter, Andreas. 8696, 8697
- Lotter, Gabriel. 11852, 11864, 11881, 12083
- Lotter, Georg Friedrich. 223, 224, 561, 618, 716, 2021, 2612, 4261, 5561, 6996, 7902, 7922, 8154, 8690–8695, 9057, 9905, 9909, 10085, 10388, 10423, 10447, 10976, 11097, 11700, 11852, 11863, 11864, 11870, 11881, 11887, 11988, 12083, 12131, 12183, 12198, 12204, 12558, 12634, 12875, 13087, 13271, 13277, 13522, 13912, 13918, 14252, 14283, 14293, 14338, 14427, 15763, 16025, 16207
- Lotter, Gustav Konrad. 5129, 8689, 10476, 12183, 13220, 13438, 14615, 16020
- Lotter, Matthäus Albrecht. 81, 170, 223, 224, 312, 618, 646, 1336, 2021, 2201, 2202, 2612, 4261, 4510, 5403, 5425, 6900, 6996, 8104, 8154, 8531, 9057, 9077, 9905, 9909, 10423, 11303, 11382, 11848, 11852, 11863, 11864, 11870, 11881, 11887, 11988, 12083, 12198, 12204, 12558, 12875, 13271, 13277, 13336, 13522, 13912, 13918, 14252, 14293, 14328, 14338, 14427, 14476, 14535, 14991, 15741, 16207, 16307
- Lotter, Tobias Konrad. 48, 51, 52, 66, 80, 126, 311, 417, 450, 469, 491, 561, 646, 716, 808, 869, 1062, 1073–1075, 1253, 1323, 1336, 1417, 1636, 1705, 1820, 1962, 2099, 2201, 2202, 2219, 2271, 2691, 2759, 2831, 2922, 2985–2987, 3082, 4050, 4249, 4322, 4427, 4510, 4566, 4600, 4665, 4666, 4846, 5100, 5123, 5129, 5131, 5143, 5349, 5403, 5550, 5561, 5612, 5681, 5872, 5929, 6080, 6085, 6162, 6194, 6219, 6220, 6269–6271, 6282, 6283, 6299, 6300, 6306, 6310, 6320, 6900, 6918, 6977, 7013, 7048, 7168, 7169, 7238, 7415, 7508, 7524, 7543, 7615, 7700, 7849, 7899, 7902, 7922, 8045, 8146, 8171–8173, 8177, 8237, 8427, 8467, 8531, 8549, 8550, 8583–8586, 8590, 8626, 8634, 8687–8697, 8777, 8824, 8840, 8845, 8868, 8887, 8907, 8955, 8992, 9021, 9050–9052, 9228, 9236, 9281, 9315, 9316, 9339, 9354, 9458, 9462, 9582, 9607, 9618, 9624, 9648, 9650, 9654, 9655, 9669, 9674, 9718, 9897, 9899, 9905, 9974, 9975, 10024, 10045, 10064, 10074, 10085, 10101, 10102, 10111, 10318, 10349, 10388, 10419, 10420, 10430, 10438, 10443, 10447, 10476, 10552, 10553, 10593, 10609, 10621, 10664, 10677, 10691, 10724, 10734, 10735, 10749, 10755, 10766, 10773, 10860, 10880, 10888, 10918, 10960, 10961, 10976, 10978, 10992, 10997, 10999, 11001, 11009, 11013, 11018–11020, 11022, 11025, 11028–11030, 11032, 11033, 11035, 11036, 11042, 11048, 11052, 11055, 11065, 11075, 11088, 11090, 11091, 11097, 11281, 11303, 11362, 11382, 11411, 11421, 11422, 11435, 11671, 11684, 11699, 11700, 11758, 11787, 11841, 11911, 11965, 11986, 12099, 12131, 12177, 12183, 12301, 12313, 12341, 12342, 12429, 12496, 12519, 12601, 12634, 12639, 12664, 12868, 12962, 13025, 13087, 13119, 13120, 13138, 13220, 13336, 13438, 13466, 13587, 13701, 13812, 13884, 13948, 14134, 14283, 14349, 14350, 14436, 14437, 14455, 14473, 14538, 14580, 14581, 14615, 14649, 14985, 14991, 15285, 15295–15298, 15639, 15645, 15741, 15760, 15763, 15765, 15777, 15784,

- 1597, 15873, 15903, 15908, 15922, 15936, 15947–15951, 15968–15972, 16005, 16020, 16025, 16044, 16046–16048, 16050, 16051, 16053, 16054, 16056, 16060, 16072–16076, 16078–16085, 16113, 16152, 16153, 16189, 16193
- Loup, Samuel. 6198, 6199, 15805
- Lowitz, Georg Moritz. 74–76, 145, 320, 13746, 15605, 16274
- Loys de Bochat, Charles Guillaume. 6015, 16658
- Lozier, Jean Baptiste Charles Bouvet de.
→ Bouvet de Lozier, Jean Baptiste Charles
- Lozier Bouvet, Jean Baptiste Charles de.
→ Bouvet de Lozier, Jean Baptiste Charles
- Lubin, Eilhard. 11360, 11363, 11365, 11398–11401, 11404, 16101, 16104
- Lubras, Ludwig von.
→ Lübberas, Ludwig von
- Luchtenburch, Joannes van.
→ Luchtenburg, Johannes van
- Luchtenburg, Johannes van. 778, 789, 4240, 6333, 6334
- Ludolf, Christian. 14114, 14115
- Ludolf, Hiob. 14114, 14115
- Ludolff, H. 6425
- Ludolff, Hiob.
→ Ludolf, Hiob.
- Ludolfus, Job.
→ Ludolf, Hiob.
- Lübben, Eilhard.
→ Lubin, Eilhard
- Lübberas, Ludwig von. 12081
- Lugtenburg, Johannes van.
→ Luchtenburg, Johannes van
- Luillier, J. 8060
- Luycken, Christoffel. 11640, 16688
- Lynslager, Hendrik. 1259, 15628
- M**
- Maas, Abraham. 502, 13677, 16267
- Mace, Sandford. 1900
- Machaev, Michail Ivanovič. 12220–12232
- Mackenzie, Alexander. 14334–14336
- Macquet, Ph. 488, 2187, 2190, 2283, 5358, 5426, 5437, 6961, 9903, 9984, 9985
- Magini, Fabio. 7458, 16513
- Magini, Giovanni Antonio. 6858, 6931, 6942, 6976, 6977, 7071, 7074, 7104, 7109, 7151–7153, 7191, 7214, 7250, 7254, 7258, 7259, 7268, 7269, 7273, 7278, 7282, 7284, 7288, 7291, 7298, 7303, 7306, 7307, 7311, 7312, 7316, 7317, 7321, 7400, 7429, 7430, 7435, 7436, 7442, 7446, 7447, 7449, 7454, 7458, 7463, 7470, 7495, 7509, 7527, 7531, 7536, 7539, 7598, 7599, 7617–7619, 7629, 7635, 7682, 7696, 7732, 7735–7737, 7741, 7745, 7748, 7749, 7752, 7754, 7758, 7761, 7765, 7766, 7770, 7771, 7775, 7776, 7780, 7784, 7824, 7887, 7911, 8923, 8946, 8960, 15816, 15829, 15830, 15838–15841, 15843, 16513
- Maier, Tobias.
→ Mayer, Johann Tobias
- Maillart, Jeanne Catherine. 15744
- Maio, Joannes. 14008
- Maior, Johannes. 8930, 8931
- Maire, Christophe. 4669
- Maire, François Joseph. 8738–8745, 8848, 12205, 12208, 12520, 12567, 12738, 12802, 12966, 12967, 16592
- Maisonneuve, A. 7143, 7147
- Majer, Andreas. 11453, 11454, 11468
- Majer, J. 12834, 12835
- Majer, Johann. 9335, 9337
- Majer, Johann T. 6081
- Majer, Tobias.
→ Mayer, Johann Tobias
- Majeroni. 7473, 15852
- Major, Thomas. 14266, 14285
- Maksimov, S. 509
- Maldonado, Pedro Vicente. 14652, 14656, 14710, 15574, 16323
- Malet, Jean. 7115
- Mallet, Henri. 6119, 6205, 6818, 6819, 15804
- Mallet, Paul Henri. 12332, 16705
- Mandes de Silva, Rodrigo.
→ Silva, Rodrigo Mendes da
- Manget, Gaspard Joël. 6104
- Mannert, Konrad. 730, 835, 1356, 1434, 2026, 6121, 6992, 7515, 8791, 9935–9938, 11995–11997, 12526, 12680, 12682, 12897, 12901, 13528, 13530, 13535, 13983, 14250, 14264, 14630
- Mansart, François. 3132
- Mansfeld. 8148, 12520, 12922
- Mansfeld, Johann Ernst. 8735, 8736, 8738, 12603, 12727, 16574
- Mansfield, Sebastian. 11989
- Maraldi, Giovanni Domenico. 2160
- Marchais, Renaud de.
→ Desmarchais, Renaud
- Marchand. 13561
- Mare, Karl. 12349
- Marianus, Joseph. 14333, 14623
- Mariette, Jean. 3162–3165, 3307, 3308
- Mariette, Pierre. 107, 772, 888, 889, 985, 1296, 1687, 1691, 1784, 1802, 1804, 1925, 2084, 2121, 2208, 2422, 2438, 2444, 2634, 2861, 2865, 2868, 3700, 3762, 3958, 4001, 4622, 4655, 5167, 7831, 8011, 8012, 8183, 8412, 9568, 11801–11803, 11831, 11867, 11868, 11883, 11889, 11890, 11906, 11907, 12091, 12123, 12125, 12151, 12154, 12156, 12472, 12508, 12648, 12703, 12705, 12790, 12880, 12969, 13004–13006, 13131, 13370, 13407, 13412, 13458, 13490, 13544, 13582, 13844, 13845, 13998, 13999, 14069, 14270, 14271, 14769, 14961, 15038, 15063, 15093, 15102, 15632
- Marillier, Clément Pierre. 411, 715, 1380, 12889, 13420, 15010
- Marin. 13318, 13551, 14805, 14806
- Mariot, Manuelle. 4842
- Mármol Carvajal, Luis de. 13993, 14129
- Marne, Louis Antoine de. 4868, 5701
- Marot, Daniel. 5285
- Marsigli, Luigi Ferdinando. 12630–12634, 12656–12658, 12921, 16247
- Martens, Egied. 4646, 4675, 4677
- Martens, Friedrich. 15280
- Martin, Claude Emmanuel. 11713, 11714
- Martin, David. 14480, 14485, 14488, 14494, 14789
- Martin, Johann. 6186–6188
- Martinet. 420, 2253, 8234, 8483, 8649, 8650, 10048, 10439, 10567, 11304
- Martinet, Thérèse. 10704
- Martini, Aegidius.
→ Martens, Egied
- Martini, Martin. 6560
- Martini, Martino. 13221, 13581
- Marvyne, Martin. 3090, 6982
- Mascop, Godfried. 10407, 10408
- Masi, Giovanni Tommaso. 16442
- Masquelier, Louis Joseph. 6157
- Massa, Isaac Abrahamsz. 11608, 11889–11891, 11905, 11906, 11935, 11936, 11938–11940
- Massard, Jean-Baptiste. 3393
- Masson (Offizin). 655
- Matern, J. A. 13689
- Matraini, Niccola. 14919
- Mattei, Innocenzo. 7609
- Mauborgne, J. N. 14091
- Maugein, Charles. 1262
- Mauritii, J. G. 10798
- Maxwell, John. 43
- Mayer, Christian. 10306
- Mayer, J. E. 8114
- Mayer, Johann Tobias. 1329, 4013, 4253, 4254, 5354, 5355, 5399, 5430, 6089, 7173, 7511, 7518, 8094, 8134, 8210, 8225, 8226, 8431, 8432, 8436, 8627–8632, 8686, 8707, 8779, 10058, 10077, 10427, 10736, 10737, 10931, 11066, 11067, 12079, 12132, 12297, 12298, 12314, 12328, 12329, 13507, 13647, 13690, 15714, 15737–15740, 15758, 15780, 15826, 15856, 15886, 15896, 15897, 15999, 16016, 16039, 16088, 16118, 16119, 16135, 16145–16148, 16154, 16197, 16218, 16220, 16270
- Mayer, Tobias.
→ Mayer, Johann Tobias
- Mayo, William. 14905
- Mayr, Johann. 2928
- Mayr, Johann Baptist. 8170
- Mazza, Giovanni Battista. 93, 581, 13185, 13831, 14183
- Mears, John. 453
- Mechel, Christian de. 6113, 6126, 6159, 6161, 6221, 6241, 6441, 6491, 6506, 8968, 8974, 9422, 15793, 15809
- Meckel, H. von. 209
- Meil, Johann Wilhelm. 8121
- Mejer, Johannes. 10850, 10854
- Mela, Pomponius. 8184
- Mellin, Ludwig August von. 12105–12112, 16466
- Mellinger, Johannes. 10629, 10630, 10757, 10965, 10966
- Memhard, Johann Gregor. 11510
- Memmert, Johann Gregor.
→ Memhard, Johann Gregor
- Mendes da Silva, Rodrigo.
→ Silva, Rodrigo Mendes da
- Mendez Silva, Rodrigo.
→ Silva, Rodrigo Mendes da
- Menestrier, Claude François. 3963, 3964
- Mengel, Christian Gottlob. 11794
- Menschen, Johannes Heinrich. 10427, 10430, 16016
- Mentelle, Edme. 179, 180, 295, 314, 496, 604, 728, 749, 750, 832, 835, 853, 855, 865, 866, 877, 1232, 1233, 1375, 1381, 1430, 1719, 1829, 1864, 1989, 2001, 2026, 2052, 2077, 2082, 2128, 2149, 2231, 2283, 2321, 2337, 2341, 2376, 2405, 2413, 2419, 2434, 2546, 2652, 2692, 2715, 2770, 2851, 2927, 2961,

- 3096, 3614, 3615, 3648, 3649, 3684, 3743, 3749, 3783, 3784, 3943, 3971, 4059, 4112, 4117, 4121, 4352, 4361, 4366, 5358, 5366, 5426, 5437, 6111, 6916, 6954, 6955, 7052, 7053, 7178, 7241, 7658, 8092, 8122, 8123, 8195, 8994, 11683, 11792, 11845–11847, 12014–12016, 12022, 12335, 12505, 12506, 12876, 12895, 12975, 12976, 13090, 13279, 13375, 13405, 13436, 13523, 13524, 13917, 14089, 14090, 14254, 14421, 14442, 14443, 14561, 14786, 14802, 14817, 14863, 16455, 16462
- Mentelle, François Simon. 14699
- Mentelle, Simon.
→ Mentelle, François Simon
- Mentzinger, Johann Jacob. 6713
- Mercator, Gerard. 86–91, 231–233, 520–522, 682–684, 759–761, 764, 910–912, 940, 941, 960, 961, 970, 990–992, 1008–1010, 1027–1029, 1039–1041, 1282–1284, 1397–1399, 1443–1457, 1612, 1613, 1643, 1649–1651, 1672–1674, 1676–1681, 1729, 1730, 1789, 1790, 1792–1798, 1839–1844, 1912, 1915–1917, 2166–2176, 2205, 2284, 2313, 2324–2330, 2338, 2362–2365, 2394, 2397–2400, 2407, 2408, 2414, 2435, 2440, 2527, 2548, 2549, 2556, 2559, 2563, 2568, 2569, 2629, 2630, 2665–2667, 2669, 2696–2699, 2736, 2737, 2798–2803, 2806, 2807, 2888–2891, 2894–2898, 2962–2964, 2967, 3028–3031, 3600, 3602, 3636, 3637, 3639, 3656, 3691, 3697, 3698, 3708, 3709, 3916, 3955, 3977, 3992, 4034, 4085–4087, 4398–4403, 4437, 4473–4476, 4525, 4545–4547, 4549, 4583, 4607, 4609, 4610, 4642, 4643, 4645, 4646, 5072–5074, 5076, 5077, 5103, 5104, 5146, 5147, 5174, 5177, 5178, 5180, 5315–5317, 5319, 5320, 5440, 5447, 5448, 5450, 5472, 5482, 5489, 5493, 5497, 5532–5534, 5536, 5568, 5569, 5589–5591, 5593, 5594, 5621, 5631, 5650, 5666–5668, 5670, 6018–6020, 6024–6028, 6031, 6032, 6034–6036, 6045, 6046, 6048, 6804–6806, 6846, 6847, 6963–6966, 7021, 7068–7070, 7208, 7209, 7319, 7320, 7420–7422, 7450, 7468, 7469, 7521, 7522, 7600, 7601, 7627, 7628, 7723–7726, 7825, 7826, 7888, 7889, 7910, 7999, 8000, 8449, 8450, 8516, 8517, 8613, 8795, 8796, 8861, 8862, 8882–8884, 8899–8904, 8932, 9081, 9082, 9084, 9107–9109, 9221, 9223–9225, 9326–9328, 9559, 9560, 10033, 10034, 10088, 10089, 10359–10364, 10379, 10380, 10464, 10465, 10572, 10573, 10614, 10615, 10629, 10640, 10641, 10845, 10897, 10898, 10967, 10968, 11268, 11555, 11636, 11718, 11732, 11814, 11932, 12088, 12120, 12165, 12408, 12464, 12689, 12690, 12746, 12747, 12751, 12769–12772, 12841, 12904–12907, 13000–13002, 13048, 13049, 13069, 13070, 13083, 13110, 13124, 13126, 13186–13188, 13386–13388, 13450, 13451, 13453, 13482, 13483, 13485, 13486, 13575–13577, 13664, 13695, 13729, 13806, 13832, 13833, 13837, 13962–13964, 13987–13989, 14033, 14040–14042, 14103–14105, 14108, 14184–14188, 14495–14498, 14500, 14568, 14570, 14571, 14598–14600, 14658, 14673, 14684, 14686, 14689, 14701, 14704, 14712, 14718, 14727–14729, 14733, 14764, 14796–14798, 14921, 14923, 14956, 16457, 16495, 16499–16501, 16514
- Mercator, Michael. 14184, 14185
- Mercator, Rumold. 86–88, 520–522
- Merck, Johann. 9244
- Merian, Caspar. 2450, 2499, 2654, 2655, 2742, 2957, 3010, 3645, 3661, 3778, 3779, 3951, 3974, 4079, 4083, 6386, 6387, 6392, 6648, 6779, 9692, 10669, 10674, 10764, 10783, 10784, 10787, 10788, 10822, 10824, 11153, 11193, 16563, 16565, 16568, 16570
- Merian, Matthäus. 536, 746, 2900, 2901, 3543, 3556, 3582, 5109, 5150, 5236, 5237, 5259, 5272, 5295, 5888, 5889, 6296, 6297, 6315, 6337–6339, 6342, 6388, 6436, 6442, 6445, 6446, 6461, 6474, 6475, 6762, 7134, 7135, 7346, 8010, 8452, 8556, 8574, 8575, 8602, 8614, 9022, 9023, 9087, 9102, 9112, 9123, 9127–9129, 9134–9207, 9240, 9243–9247, 9249, 9251–9254, 9263, 9325, 9374–9421, 9423–9429, 9450–9455, 9459, 9460, 9467–9469, 9478–9484, 9486, 9487, 9490, 9495–9497, 9499–9501, 9503–9509, 9516, 9517, 9553, 9565, 9680, 9710, 9728, 9990, 10007, 10042, 10104–10106, 10109, 10235, 10248, 10311, 10681, 10710, 10754, 10808, 10892, 10901, 11114, 11136, 11364, 11403, 11419, 11533, 11535, 11542, 12498, 13130, 13143, 16557, 16560–16562, 16564, 16566, 16567, 16569, 16571–16573
- Merian, Matthäus (Erben von). 8573, 11534, 12788, 12789, 16557, 16567, 16692, 16693
- Mertz, Johann Georg.
→ Merz, Johann Georg
- Merveilleux, David François de. 6074, 6075, 6087, 6352–6357, 6359, 6361, 6363, 6364, 15803, 16591
- Merz, Johann Georg. 7138–7141, 7273, 7553–7557, 7566, 7570–7575, 7577–7591, 11436–11438, 11442, 11444, 11448, 11474, 11475, 11483–11486, 11504–11507, 11510–11514, 16494, 16581
- Metellus, Johannes. 16510
- Metius, Adriaan. 5671, 5672
- Mettel, Nikolaus. 13756
- Mettenleiter, Johann Michael. 12735
- Mettenleiter, Michael.
→ Mettenleiter, Johann Michael
- Metzburg, Georg Ignaz von. 8735, 8736, 12528
- Metzger, Johann Rudolf. 6521, 16428
- Meurs, Jacob van. 4707, 16685
- Meuschen, Johanne Henrico.
→ Menschen, Johannes Heinrich
- Meyer. 3381
- Meyer, Albrecht. 6188
- Meyer, Andreas.
→ Majer, Andreas
- Meyer, Conrad.
→ Meyer, Johann Conrad
- Meyer, Felix. 6391, 6433, 6667, 16575
- Meyer, Georg Friedrich. 2905–2907
- Meyer, Johann. 6176, 6248, 6263, 6264, 15785
- Meyer, Johann Conrad. 6053, 6054, 6129, 6130
- Meyer, Johann Heinrich. 6278
- Meyer, Johann Rudolf. 6151, 6202
- Meyer, Johannes.
→ Mejer, Johannes
- Meyer, Ulrich. 6248
- Meyr, J. D. 11094
- Meysens, Jean. 12699
- Michal, Jacques de. 2920, 9284, 9290, 9292, 9519, 15910, 15931–15934
- Michaelt, Etienne. 15053
- Michault, R. 2369, 2370, 4221, 4222, 13926–13928
- Michel. 2404, 8136, 16649
- Michel, O. 12043
- Micheli du Crest, Jacques Barthélemi. 6162
- Michelot, Henri. 465
- Michu, N. 694, 6932, 6935, 6936
- Mičurin, Ivan Fedorovič. 12237
- Middleton, Christopher. 15536
- Midwinter, Daniel. 13227
- Mignot de Montigny, Etienne.
→ Montigny, Etienne Mignot de
- Mikel. 3500
- Mikoviny, Sámuel. 12677, 12723, 16236
- Milheusser, Julius.
→ Mülheuser, Julius
- Miller. 7659, 7742–7744, 14117, 14118
- Miller, Franz Xaver. 8876–8878, 8896, 8897, 16545
- Mirail. 3898
- Mitchell, George. 14457, 16304
- Mitchell, John. 14312
- Möller (Offizin). 14323
- Moers, Joist. 10087
- Moithey, Maurille Antoine. 607, 2478, 2486, 2496, 3485, 3906, 4201, 4202, 8079, 11596, 12013, 12305, 12307, 12550, 12571, 12572, 13037, 13252, 13270, 13593, 13899, 13911, 14224, 14294, 14332, 14626, 14711
- Mol, Pieter. 7424, 11064, 13020
- Molitor, C. A. 11139, 16112
- Moll, Hermann. 1818, 13227, 14306
- Moller, Christian. 10890
- Mollet, Armand Claude. 3308
- Mollo, Tranquillo. 8482, 8535, 8816, 8817, 8848, 8859, 12528, 12683
- Monath, Peter Conrad. 7916
- Mondhare, Louis Joseph. 56, 166, 185, 601, 606, 726, 812, 819, 1349, 1408, 1711, 1983, 1990, 2010, 2057, 2059, 2061, 2063, 2065, 2067, 2104, 2251, 2433, 2605, 2609, 2994, 2995, 3049, 3102, 3175, 3176, 3580, 3644, 3685, 3687, 3803, 4262, 4429, 4511, 4571, 4670, 5359, 5410, 6099, 6912, 7712, 7932, 7938, 8076, 8114, 10931, 11285, 11592, 11601, 11680, 12717, 14243, 14420, 15003, 15699, 16496
- Mondon. 5435
- Mongez, Jean André. 314
- Montaigut. 3898
- Montanus, Arnoldus. 15334
- Monti, François. 6114, 6115, 6119, 6164
- Montigny, Etienne Mignot de. 3781
- Montresor, John. 14474, 14528, 14533
- Montulay. 9550
- Monty, François.
→ Monti, François
- Moolen, Simon van de. 72
- Moore, Francis. 15457
- Morales, Luis de. 15390
- Moreau. 2430, 3774
- Moreau (le jeune).
→ Moreau, Jean Michel.
- Moreau, Jean Michel. 14635
- Morell, Johann. 9346, 9347
- Moroncelli, Silvester Amanzio. 7626, 7633
- Morris, Charles. 14379, 16527
- Morse, Jedediah. 14445, 14446, 16590

Nüscheler, Johann Caspar. 6640
 Nusbiegel, Johann. 10986
 Nyon, G. E. 2225, 2226

O

Oakley, Edward. 3430, 3477, 3488
 Ochs, Johann Anton. 6166
 Ockley, Edward.
 → Oakley, Edward
 Öschlagger, Adam.
 → Olearius, Adam
 Örnehufvud, Olof Hansson. 10957, 10958,
 11293, 11317, 11337, 12456
 Oeser, Adam Friedrich. 668
 Oesfeld, Carl Ludwig von. 10741, 11309,
 11349, 11352, 11353, 11355, 11356, 11420,
 11429, 11430, 11433, 12447
 Oetinger, Christ. Friedrich. 10980, 11073,
 16087
 Oettinger, Johann Friedrich. 9897, 9942,
 12919
 Officina Homanniana (Nürnberg)
 → Homann, Johann Baptist (Erben von)
 Ogée, Jean. 2225, 2226, 2236
 Oger, Mathieu. 2314
 Ogier, Macé.
 → Oger, Mathieu
 Ohsen, Friedrich Wilhelm. 10611
 Ojea, Fernando. 962–964
 Okley, Edward.
 → Oakley, Edward
 Olafsen, Eggert. 11824, 16697
 Olearius, Adam. 13289, 13457, 13464, 16264
 Oostwoud, Govert. 5486
 Orbeliani, Sulchan Saba. 13318, 13319
 Orell (Offizin). 6261, 6262, 6276, 6277, 16634
 Orgeas (Offizin). 7055
 Orlandini, Francesco. 6937
 Orlandini, Gaetano. 6937
 Orlandini, Valentino. 6937
 Ortelius, Abraham. 83, 84, 518, 519, 657, 658,
 678, 679, 755, 756, 857, 997, 1280, 1281,
 1364, 1394, 1395, 1610, 1611, 1670, 1671,
 1787, 1788, 1910, 1911, 2137, 2138, 2323,
 2361, 2395, 2396, 2570, 2571, 2628, 2664,
 2694, 2695, 3025, 3027, 3756, 3993, 4082,
 4399, 4400, 4471, 4472, 4543, 4582, 4606,
 5313, 5314, 5364, 5445, 5446, 5530, 5531,
 5587, 5588, 5664, 5665, 6042, 6043, 6212,
 6213, 6843, 6844, 6957, 7066, 7067, 7210,
 7211, 7243, 7244, 7253, 7427, 7428, 7441,
 7466, 7467, 7519, 7520, 7532, 7533, 7634,
 7666, 7680, 7681, 7759, 7760, 7807, 7809,
 7813, 7816, 7817, 7908, 7996, 7997, 8447,
 8448, 8513, 8514, 8607, 8608, 8793, 8794,
 8880, 8881, 8919–8922, 8930, 8931, 9079,
 9080, 9106, 9219, 9220, 9258, 9259, 9321–
 9323, 9557, 9558, 10031, 10070, 10087,
 10322, 10376, 10378, 10407, 10408, 10844,
 10863, 10864, 10895, 10896, 10954, 10955,
 10965, 10966, 11057, 11058, 11358, 11359,
 11552, 11553, 11631, 11632, 11930, 11931,
 12086, 12087, 12253, 12254, 12406, 12512,
 12685–12687, 12744, 12745, 12765–12767,
 12837, 12838, 12994, 12996–12998, 13105–
 13108, 13122, 13123, 13183, 13184, 13382,
 13383, 13447, 13448, 13480, 13481, 13660,
 13661, 13829, 13830, 13960, 13961, 13990–
 13992, 14063, 14064, 14101, 14102, 14181,

14182, 14567, 14763, 14952, 14953, 15050,
 15051, 15099, 16558, 16559
 Osander, Johann Friedrich d'.
 → Eosander, Johann Friedrich
 Ossenbrug, J. von. 7419
 Osten, Carl Heinrich von der. 9246, 9728,
 10823
 Ostertag, Heinrich Jonas. 9463, 9470
 Ottaviani, Giovanni. 14919
 Ottens, Aaltje. 4457, 4458, 5526, 5551, 5558–
 5560, 5826–5862
 Ottens, Frederik. 5682
 Ottens, Joachim. 1940, 4851, 5584, 5610,
 7115, 7847, 7880, 11922, 13059, 13569
 Ottens, Joachim (Witwe von).
 → Ottens, Aaltje
 Ottens, Josua. 103, 111, 144, 244, 249, 322,
 353, 415, 546, 558, 571, 663, 664, 693, 709,
 782, 799, 848–851, 1070, 1304, 1317, 1421,
 1954, 2178, 2268, 2687, 4022, 4134, 4216,
 4229, 4236, 4245, 4348–4351, 4426, 4457,
 4458, 4504, 4568, 4594, 4632, 4653, 4684,
 5084, 5086, 5112, 5113, 5118, 5153, 5161–
 5163, 5169, 5172, 5338, 5351, 5352, 5396,
 5397, 5465, 5477, 5479, 5515, 5519, 5520,
 5523, 5524, 5526, 5551, 5552, 5558–5560,
 5642, 5648, 5683, 5826–5862, 5883, 6076,
 6864, 6881, 6979, 6980, 7000–7005, 7170,
 7180, 7195, 7258, 7269, 7289, 7302, 7317,
 7424, 7437, 7438, 7447, 7693, 7919, 8021,
 8026, 8050, 8420, 8778, 8809, 8857, 9029,
 9064, 9268, 9283, 9318, 9319, 9526, 9527,
 9572, 9921–9923, 9943–9945, 10315,
 10344, 10384, 10417, 10418, 10484, 10583,
 10607, 10813, 10854, 10910, 11301, 11372,
 11585, 11650, 11657, 11784, 11878, 12129,
 12171, 12218, 12266, 12293, 12294, 12424,
 12592, 12625, 12642, 12733, 12755, 12756,
 12858, 13020, 13204, 13211, 13360, 13366,
 13500–13504, 13570, 13699, 13811, 13817–
 13826, 13851, 13860, 13869, 14003, 14133,
 14201, 14276, 14281, 14317, 14471, 14610,
 14614, 14680, 14772, 14773, 14965, 14984,
 15062, 15767, 15768, 15770, 15781, 15832,
 15986, 15987, 16022, 16029, 16209
 Ottens, Reinier. 103, 111, 144, 244, 249, 322,
 353, 415, 499, 546, 558, 571, 663, 664, 693,
 709, 782, 799, 848–851, 1070, 1304, 1317,
 1421, 1954, 2178, 2268, 2687, 4022, 4134,
 4216, 4229, 4236, 4245, 4348–4351, 4426,
 4457, 4458, 4504, 4568, 4594, 4632, 4653,
 4684, 5084, 5086, 5112, 5113, 5118, 5153,
 5161–5163, 5169, 5172, 5338, 5351, 5352,
 5396, 5397, 5465, 5477, 5479, 5515, 5519,
 5520, 5523, 5524, 5526, 5551, 5552, 5558–
 5560, 5642, 5648, 5683, 5826–5862, 5883,
 6076, 6334, 6864, 6881, 6979, 6980, 7000–
 7005, 7170, 7180, 7195, 7258, 7269, 7289,
 7302, 7317, 7424, 7437, 7438, 7447, 7693,
 7919, 8021, 8026, 8050, 8420, 8778, 8809,
 8857, 9029, 9064, 9268, 9283, 9318, 9319,
 9526, 9527, 9572, 9921–9923, 9943–9945,
 10315, 10344, 10384, 10417, 10418, 10484,
 10583, 10607, 10813, 10854, 10910, 11301,
 11372, 11585, 11650, 11657, 11784, 11878,
 12129, 12171, 12218, 12266, 12293, 12294,
 12424, 12592, 12625, 12642, 12733, 12755,
 12756, 12858, 13020, 13204, 13211, 13360,
 13366, 13500–13504, 13570, 13699, 13811,
 13817–13826, 13851, 13860, 13869, 14003,
 14133, 14201, 14276, 14281, 14317, 14471,

14610, 14614, 14680, 14772, 14773, 14965,
 14984, 15062, 15767, 15768, 15770, 15781,
 15832, 15986, 15987, 16022, 16029, 16209
 Otter, Jean. 12566
 Otto, Bernhard. 6345
 Otto, J. C. 10292
 Otto, Johann. 16519
 Outhier, Réginald. 2289, 16526
 Ovalle, Alonso de. 14642–14644, 14647,
 14648, 14706
 Overath, Peter. 6845, 9876
 Overheide, J. A. 10448
 Overradt, Peter.
 → Overath, Peter
 Overton, Henry. 1856, 1861, 1902, 1906–1908
 Overton, John. 1402, 1412, 7035, 7223
 Overton, Philip. 3431, 13227

P

Pachoux, J. J. 14635
 Pälmann, P. 3570
 Page, Thomas Hyde. 14528
 Palairat, Jean. 14313, 16594
 Palbitzke, Friedrich. 11365
 Pallas, Peter Simon. 314, 449, 13272, 13333,
 16669, 16671
 Pallavicini, Johann Lukas von. 12921, 16247
 Palmer, W. 406
 Palmer, William. 13529
 Palmeus, A. F. Gervais de. 7990–7992
 Palotta, Filippo. 7273
 Panouse, Jacqueline. 2291, 7043
 Parcar, Petrus. 14653
 Parent. 2582, 15649
 Paris. 2250
 Parker, Henry. 1377
 Parr, Richard. 1640, 1641, 1863, 1908
 Pasinelli, Angelo.
 → Pasinello, Angelo
 Pasinello, Angelo. 6802
 Pasquali, Giovanni Valerio. 2229, 2392, 2764,
 2847, 2960, 5406, 11593, 14933, 14945
 Pasquier, J. J. 2126, 2626, 7990
 Patas, Charles Emmanuel. 4384, 14529
 Paterson, Daniel. 1377
 Patry, J. B. 2196
 Pauli, Georg Adam Joseph. 7025
 Paultre, Charles. 13427
 Pazzi, Giuseppe. 14253, 14381, 14382, 14384,
 14562, 14564, 14565, 14754–14756, 14759,
 14834, 14835, 14891
 Pedetti, Mauritio. 9934
 Pedetti, Peter Joseph Moritz.
 → Pedetti, Mauritio
 Peeters, Joannes. 3358, 3402–3404, 3493,
 3494, 4705, 4709, 4712, 4714, 4732, 5733,
 5781, 5782
 Pelicier, T. 13181
 Pellegrino, Camillo. 7790
 Penez, Alexander. 4555, 4556, 4568
 Penningh, Harry John. 12357, 12358
 Penther, Johann Friedrich. 10661, 11056,
 16089
 Perdoux (Offizin). 2495
 Perel, A. D.
 → Perelle, Adam
 Perel, Adam.
 → Perelle, Adam
 Perelle. 2775

- Perelle, Adam. 1143, 1154, 1156–1159, 1162, 1166–1168, 1174, 1177, 1180, 1181, 1183–1186, 1190, 1192, 1195–1201, 1207, 1210, 1213, 1216, 1219, 3138, 3139, 3141, 3142, 3144–3146, 3154, 3158, 3160, 3200–3205, 3207, 3208, 3210, 3213, 3216, 3217, 3226, 3233, 3242, 3243, 3261, 3268–3271, 3291–3293, 3304–3306, 3314–3318, 3320, 3325, 3329, 3331, 3334, 3342, 3352, 3865, 3867, 3868, 3870, 3872–3874, 3885, 3888, 3891, 6006
- Pernetty, Antoine Joseph. 14742
- Perrault, Claude. 3114
- Perrenot, Jacob. 5525
- Perrier. 160, 173, 587, 816, 836, 839, 863, 1352, 1358, 1373, 1725, 1975, 1998, 2145, 2253, 6100, 6199, 6225, 6237, 6286, 6363, 6910, 6922, 6952, 6961, 7718, 7729, 7730, 7790, 7792, 7793, 7857, 8189, 9984, 9985, 12360, 12362, 12365, 12369, 12370, 12374, 12377–12382, 12552, 13035, 13261, 13402, 13469, 13470, 13980, 14079, 14439
- Perrier (Offizin). 1262, 14484, 14894, 16327
- Perronet, Jean Rodolphe. 3781
- Person, Nicolas. 4633, 10053, 10059
- Perthes, Friedrich Christoph. 14949
- Perthes, Johann Georg Justus. 13472, 13649
- Perthes, Justus.
→ Perthes, Johann Georg Justus
- Petermann, Johann C. 13949
- Peters, Mathias. 10850
- Peters, Nikolaus. 10850
- Petit. 407, 432, 12182
- Petit, Jean de. 1249, 14854–14857, 14864, 16325
- Petit, Pierre. 2573–2576
- Petit Bourbon, Pierre.
→ Petit, Pierre
- Petri, Isaak Jakob von. 10946, 10984, 10985
- Petty, William. 1312–1317, 1809, 1812, 1817, 1837, 15713
- Peyer, Heinrich. 6281, 6284–6286, 15796
- Peyrounin, Abraham. 2422, 2578, 3660, 3700, 8412, 11943, 12123–12126, 12471, 12472, 12703, 13005, 13844, 14270
- Pfann, Wilhelm. 12695
- Pfau, Theodor Philipp von. 12345, 12356, 12481, 12486, 12489
- Pfautz, Christoph Andreas. 13178
- Pfeffel, Christian Friedrich.
→ Pfeffel von Kriegelstein, Christian Friedrich
- Pfeffel, Johann Andreas. 6649, 6659, 6664, 6728–6730, 6782, 7025, 8470, 8532, 8635, 8813, 8869, 8889, 8909, 8954, 9293, 14752, 15930, 16436, 16502
- Pfeffel von Kriegelstein, Christian Friedrich. 8282
- Pflummern, Karl von. 9287
- Pfyffer von Wyer, Franz Ludwig. 6157–6161
- Phelipeau, René. 2053, 7713, 14329, 14337, 14422, 14837–14844, 14846–14848, 14850, 14896, 16546
- Philippe de Prétot, Etienne André. 11596, 12013, 12307, 12550, 13037, 13252, 13593, 13899, 14136, 14224, 16463
- Phipps, Constantine John. 406, 16706
- Picard, C. A. 2226
- Pichon. 2547, 3097
- Picquet. 269, 2182, 4023, 6106
- Picquet, Charles. 639, 1382, 3105, 12349, 14635
- Pietrasanta, Gasparo. 7633, 7758, 7775
- Pietrasanta, Giuseppe. 7748, 7752, 7765, 7780
- Pigeot. 14635
- Pijnacker, Cornelis van. 5646–5648, 15768
- Pinchetti, G. 7344, 7345
- Pingeling, Thomas Albrecht. 668, 10405, 11790, 11806, 14323, 16181
- Pingré, Alexandre Guy. 407, 432, 11829, 13651, 14875
- Pintz, Johann Georg. 6508–6512, 6516, 9472, 9867–9874, 11217–11228, 16576
- Piscator, Nicolaus Johannes.
→ Visscher, Claes Jansz.
- Pitt, Moses. 96, 2947, 4449, 4480, 5540, 8522, 8579, 8615, 8669, 8802, 8864, 8884, 8900, 8933, 9117, 9329, 9346, 9633, 9635, 9665, 9989, 10006, 10080, 10647, 10721, 10866, 10957, 10974, 11400, 11560, 11704, 11721, 11903, 12045, 12047, 12163, 12167, 12749, 12772, 12907, 16487
- Pitteri, Giovanni. 68–70, 261, 262, 1079, 1086, 1476, 1477, 1515, 1524, 1717, 1718, 1850, 3777, 4058, 4395, 8439, 8474, 8475, 8533, 9053, 9298, 9592, 9658, 9980, 10353, 10373, 10594, 10932, 11287, 11681, 11791, 11825, 11844, 12017, 12035–12038, 12133–12135, 12149, 12150, 12306, 12435, 12474, 12475, 12509, 12673, 12894, 12920, 12931, 12943, 13038, 14360
- Pitton de Tournefort, Joseph. 13018–13020
- Plaats, François van der. 7118
- Placide (le père).
→ Placide de Sainte Hélène
- Placide, R. P.
→ Placide de Sainte Hélène
- Placide de Sainte Hélène. 2091, 4012, 4018, 7000–7011, 7266
- Plaes, A. B. de la.
→ La Plaes, A. B. de
- Plancius, Petrus. 85, 13693–13695
- Plantin, Christophe. 16559
- Platevoet, Petrus.
→ Plancius, Petrus
- Platt, Petrus.
→ Plancius, Petrus
- Plepp, Joseph. 3582, 6189, 6598, 6602
- Plinius (der Ältere).
→ Plinius (maior).
- Plinius (maior). 8184
- Plovich, Vedastus.
→ Du Plouich, Vaast
- Plutarchus. 15093
- Pocock, Nathaniel. 14515, 14516
- Pococke, Richard. 12566, 13379, 13400, 14080
- Poesseniers, Adriaen.
→ Possemiers, Adriaen
- Poilly, (de). 2289
- Poilly, Nicolas de. 3137–3160, 3200–3228, 3230–3233, 3235–3243, 3250–3261, 3268–3271, 3280–3283, 3285–3288, 3291–3294, 3297–3306, 3309–3323, 3325, 3326
- Poilly, Nicolas Jean-Baptiste de. 14318
- Poirson, Jean-Baptiste. 188, 189, 621, 628, 1998, 2018, 2028, 2032, 2053, 2083, 2187, 2190, 8153, 9903, 13284, 13534, 13924, 14060, 14061, 14259, 14452, 14699, 14865, 14896, 16297, 16551
- Policardi, Domenico. 7935
- Pomba, Giovanni. 7055
- Pomponius Mela.
→ Mela, Pomponius.
- Ponce, Nicolas. 16546
- Ponheimer, Kilian. 7719, 8125, 12946
- Pont, Timothy. 1296, 1299–1302, 1312–1317, 1343, 1345, 1689–1692, 1728, 1729, 1733–1751, 1755–1758, 1761, 1764, 1765, 1771–1779, 15713
- Pontoppidan, Christian Jochum. 11595, 11793
- Pontoppidan, Erik. 11678, 11706–11708, 16482
- Popple, Henry. 14307, 14308, 14777, 14804
- Porębski, Stanisław. 12511, 12512
- Portant, Jean.
→ Portantius, Johannes
- Portantius, Johannes. 12086, 12087
- Portier. 3898
- Possemiers, Adriaen. 12698
- Posseniers, Adriaen.
→ Possemiers, Adriaen
- Post, H. 5520
- Poulleau, Claude René Gabriel. 3393
- Pouqueville, François Charles Hugues Laurent. 13170, 16704
- Pownall, Thomas. 14295, 14475
- Prempart, Jacques. 5938, 16677
- Preuschen, August Gottlieb. 6224, 7854
- Prévost. 7930
- Prévost, Antoine-François. 16511
- Prévost, B. L. 2057, 2059, 2061, 2063, 2065, 2067
- Prideaux, Humphrey. 14969, 14970, 16589
- Pringle, John. 13528, 13530, 13535
- Priston (Offizin). 424
- Prixner, Gottfried. 8750
- Probst, Georg Balthasar. 6633, 6674, 11769, 16402–16411, 16416, 16418–16420, 16505
- Probst, Johann Friedrich. 7029, 7705, 9209–9217, 9473–9475, 9477, 16488
- Probst, Johann Georg. 186, 8080, 8147, 11987, 12947, 12948
- Probst, Johann Michael. 67, 174, 175, 186, 501, 573, 602, 796, 1278, 1353, 2198, 4259, 4565, 4780, 6079, 6081, 6173, 6220, 6283, 6292, 6300, 6358, 7918, 8051, 8080, 8141, 8147, 8438, 8472, 8562, 8789, 9060, 9114, 9273, 9465, 9529, 10084, 11685, 11987, 12130, 12187, 12288, 12494, 12518, 12637, 12644, 12645, 12721, 12775, 12861, 12912, 12947, 12948, 13230, 13379, 13396, 13400, 13506, 14022, 14215, 14457, 14649, 14662, 15016, 15773, 15797, 15800, 15808, 15943, 16106, 16205, 16304
- Pronner, Christoph Max. 10049, 10058, 10077, 15999
- Ptolemaeus, Claudius. 506, 6942, 8185, 12308
- Püschel, Johann Joachim. 12418
- Pufendorf, Samuel von. 11402
- Puiséguir, Jacques de Chastenet.
→ Chastenet-Puiséguir, Jacques de
- Punt, Jan. 5485, 5525, 8633, 12910, 12911
- Purcell, Joseph. 14446
- Purchas, Samuel. 13544
- Puschner, Johann Georg. 13761
- Putter, Albert de. 3489
- Putter, Coenraad de. 13617
- Pynacker, Cornelio.
→ Pijnacker, Cornelis van

Q

Quad, Matthias. 89, 234, 235, 523, 681, 758, 1396, 1675, 1791, 1914, 2668, 2805, 2892, 2893, 2966, 4404, 4477, 4548, 4584, 4608, 4644, 5075, 5105, 5145, 5165, 5318, 5449, 5535, 5592, 5649, 5669, 6044, 6848, 7823, 7891, 7909, 7998, 8451, 8515, 8609, 8797, 9083, 9105, 9222, 9260, 9324, 9561, 10032, 10086, 10323, 10409, 10454, 10642, 10865, 10956, 11059, 11266, 11267, 11554, 11634, 11815, 11933, 12255, 12407, 12511, 12688, 12768, 12927, 12999, 13109, 13125, 13189, 13384, 13449, 13484, 13834, 14106, 14303, 14569, 14601, 14954, 16497
 Quist, Hans. 11706, 11707, 11716, 11725

R

Rabl, Christian. 8409
 Ragot, François. 16427
 Ralph, B. 724
 Ram, Johannes de. 556, 1310, 5118, 5434, 8466, 11660, 13216, 13867, 14207
 Ramberg, F. 729, 833, 12104, 16334
 Rameau, P. A. 14175, 14897
 Rameletti, Giuseppe. 7121
 Randon. 4204, 4205
 Rantzau, Heinrich von. 10692, 10869, 10870, 10873, 11633, 11771–11774
 Rapilly, Michel. 181, 199, 200, 424, 596, 627, 1091, 1277, 1344, 1985, 2018, 2278, 2547, 2606, 2610, 3093, 3097, 3098, 5361, 5363, 8081, 8441, 9054, 13265, 13281, 13520, 13532, 13906, 13922, 14292, 14299, 14329, 14337, 14362, 14425, 14441, 14448, 14449, 14508, 14625, 14631, 14632, 14785, 15648, 15657, 15680, 16272, 16320, 16326
 Rasciotti, Donatou. 13831
 Raspe, Gabriel Nicolaus. 8445, 14898, 14908, 16684
 Ratzer, Bernard. 14478
 Rausch, Johann Lorenz Jacob. 77, 1433, 5662, 6107, 10471, 10478, 10611, 11094, 11990, 12679, 13531, 14251, 14296, 14629, 14788, 14938
 Ravell, Anthony. 14880, 14881
 Raymond. 3173
 Raymond, J. B. 4019
 Raynal, Guillaume Thomas François. 431, 440, 14250, 14264, 16644
 Rayneval, Joseph Mathias Gerard de.
 → Gerard de Rayneval, Joseph Mathias
 Razaud. 4205
 Re, Beltramo Antonio. 7055
 Rè, Marc' Antonio dal.
 → Dal Rè, Marc' Antonio
 Reben, Johann Baptist von. 12961, 12974, 16246
 Reckwill, Wolfgang.
 → Regerwyl, Wolfgang
 Redern, Sigismund Ehrenreich von. 255, 256, 282, 283
 Redinger, David. 6229
 Reeland, Adrian. 13460, 13461, 13464, 13811, 14987, 14988, 16264
 Regerwyl, Wolfgang. 10070
 Reich, Erhard. 9106
 Reichard, Christian Gottlieb Theophil. 197, 454, 13283, 13377, 13473, 14298, 14634, 14942

Reichelt, Julius. 8031, 8032, 8034, 8035, 9036
 Reichenbach, J. C. K. 10948
 Reid, John. 14297, 14423, 14458, 14460, 14461, 14465, 14468, 14480, 14481, 14485, 14488, 14494, 14509, 14510, 14521–14524, 14536, 14628, 14789, 16433
 Reiffenstuell, Ignaz. 8470, 8532, 8635, 8813, 8869, 8889, 8909, 8954, 16502
 Reilly, Franz Johann Joseph von. 187, 615, 616, 1351, 1432, 1478–1481, 1618, 1642, 1721–1723, 1831–1833, 4264, 4431, 4466, 4467, 4531, 4532, 4573, 4576, 4603, 4639, 4686, 8086, 8087, 8442, 8476, 8501–8507, 8534, 8542–8544, 8548, 8599, 8600, 8636, 8699–8704, 8708, 8787, 8814, 8815, 8827, 8828, 8834–8839, 8841, 8847, 8858, 8871–8875, 8892–8895, 8910, 8915–8917, 8927, 8956, 8963–8967, 9056, 9094, 9097–9101, 9119–9122, 9231, 9237, 9299, 9340–9344, 9348, 9349, 9352, 9353, 9355, 9356, 9358, 9359, 9362, 9364, 9365, 9367, 9370, 9372, 9520, 9524, 9530, 9531, 9594, 9610–9612, 9619–9621, 9626, 9630, 9634, 9640, 9642, 9643, 9661, 9662, 9672, 10938, 10939, 11002–11004, 11015, 11080, 11308, 11315, 11316, 11319, 11325–11329, 11331, 11343–11345, 11354, 11392–11397, 11597, 11688, 11701, 11743, 11759, 11795, 11827, 11828, 11853–11855, 12020, 12039–12042, 12119, 12136–12139, 12160–12162, 12190, 12206, 12207, 12319, 12320, 12437–12444, 12476–12478, 12485, 12510, 12521–12524, 12549, 12710–12716, 12737, 12763, 12779, 12780, 12798–12800, 12923, 12924, 12933–12935, 12949–12952, 13054–13057, 13091, 13101, 13141, 16549, 16632
 Rein, Melchior. 8138, 9458, 14550, 15950
 Reinecke, Johann Matthias Christoph. 11624, 11628, 11829, 11998, 12898, 13332, 13513, 13920, 13923, 13984, 14039, 14124, 14139, 14141, 14255, 14940
 Reinhardt, Andreas. 4323–4329, 4353–4359, 9656, 10000, 10001, 10003, 10093, 10094, 16493
 Reinhardt, J. V. 5292
 Reinhold, Christian L. 10430
 Reinsberger, Johann Christoph. 641, 8684
 Reinsperger, Johann Christoph.
 → Reinsberger, Johann Christoph
 Reisenti, Giovanni.
 → Reycends, Giovanni
 Reisser, Franz. 8482, 8535, 8760, 8816, 8817, 8859, 12683, 12926
 Reiter, Francisco. 958, 959, 16343
 Reland, Adrian.
 → Reeland, Adrian
 Rembshart, Karl.
 → Remshart, Karl
 Remondini (Offizin). 16506
 Remondini, Giuseppe Antonio. 158, 162, 442, 589, 718, 719, 811, 862, 898, 900, 902, 1078, 1270, 1372, 1425, 1710, 1826, 2147, 2228, 2273, 2358, 2391, 2542, 2646, 2763, 2846, 2959, 3681, 3776, 4016, 4057, 4258, 5405, 6903, 6949, 7101, 7177, 7198, 7240, 7283, 7290, 7296, 7416, 7439, 7440, 7448, 7457, 7461, 7473, 7525, 7593–7596, 7709, 7710, 7855, 7904, 7924, 8188, 8434, 8782, 8926, 8952, 9049, 9295, 9591, 9977, 10592, 10930, 11283, 11985, 12009, 12010, 12141, 12185, 12428, 12517, 12573, 12675, 12760,

12778, 12794, 12795, 13032, 13250, 13307, 13308, 13368, 13399, 13468, 13509, 13574, 13736, 13815, 13895, 13930, 13977, 14050, 14084, 14229, 14327, 14525, 14555, 14583, 14650, 14651, 14998, 15005, 15118, 15606, 15837, 15844–15853, 15857–15860, 15869, 15898, 15899, 16011, 16238, 16239, 16248, 16269, 16288, 16321, 16322, 16461
 Remshart, Karl. 9213, 9214, 9216, 9473–9475, 9477
 Renard, Louis. 353–355, 357–382, 557, 4498, 5390, 6879, 7095, 7096, 9313, 9314, 9915–9917, 13018, 13361, 13496, 13672, 13971, 14346, 14639, 14642, 15108, 15109, 15824
 Renau. 1260, 1264, 1265, 15629
 Renaudus. 5296
 Renaut, N. 4781
 Rennell, James. 13522, 13525, 13528, 13530, 13531, 13535, 13548, 13549, 13916, 13919, 13949, 16296
 Renou de Chauvigné, Jean-Baptiste Michel. 3772
 Rentone, James. 14747, 16316
 Resen, Peder Hansen. 11728, 11729
 Reutter, P. C. G. 10093, 10094
 Reutter von Blofeldt, Hans Wilhelm. 9732
 Rey, Marc Michel. 443
 Reycends (Offizin). 7142, 7337
 Reycends, Giovanni. 7337
 Reyck, Erhard.
 → Reich, Erhard
 Reymann, Gottlob Daniel. 10356, 10357
 Rhein, Melchior.
 → Rein, Melchior
 Rheinwald, Johann Ludwig Christian. 5069, 5070, 9103
 Rhode, Johann Christoph. 294, 6950, 8070, 10596, 10964, 10981, 11093, 11418, 12433, 12436, 12554, 13029, 13030, 13401, 14078, 14319, 14989, 16214, 16448
 Riccioli, Giovanni Battista. 6879–6882, 6895, 6914, 6923, 15813
 Richter, Christian. 11194
 Richter, Wilhelm. 11197
 Ridinger, Johann Elias. 9703
 Riecke, Gustav F. 9350, 9351, 10029, 15946
 Riediger, Johann Adam. 6246, 6247, 6251, 9647, 9648
 Riedl, Joseph.
 → Riedl von Leuenstern, Joseph
 Riedl, Kastulus. 12735
 Riedl von Leuenstern, Joseph. 12804, 12902, 12925, 12926, 12957
 Riegel, Christoph. 487, 1931, 2192, 2929, 6876, 8945, 9034
 Riese, G. Hieronymus. 10736, 10737, 16039
 Ringle, Johann Jacob. 6474
 Ringle, M. I. I.
 → Ringle, Johann Jacob
 Ringlin, Johann Georg. 3578, 9498
 Ritter, Erasmus. 6375, 16656
 Rittershausen, Nikolaus. 9117, 9118, 9564
 Rizzi-Zannoni, Giovanni Antonio. 715, 729, 1970, 2152–2159, 2161, 2432, 6175, 6287, 6816, 6904, 6917, 7718–7720, 7729, 7821, 8232, 8235, 8236, 8438, 10369, 10372, 10399, 11286, 12133–12135, 12149, 12150, 12306, 12318, 12345, 12356, 12360, 12362, 12363, 12474, 12475, 12481, 12486, 12489, 12509, 12552, 12573, 12931, 12942, 12943, 15643, 15665, 15798, 15866, 16334

- Schmidt, A. Ferdinand. 9058, 9595
 Schmidt, Albrecht (Erben von).
 → Schmid, Albrecht (Erben von)
 Schmidt, Georg Friedrich. 11413
 Schmidt, Heinrich August. 8342, 8351
 Schmidt, I. M. 5067, 9593, 9901, 9981, 10730, 10817, 10818, 11288, 11323, 12944, 14424, 15955, 15980, 16036, 16038, 16098, 16100, 16244, 16303
 Schmidt, J. G. 5416
 Schmidt, Jakob Friedrich. 11984–11986, 11988, 12034, 12050–12056, 12058, 12074, 12075, 12080, 12081, 12101, 12102, 12142, 12196, 12202, 12940, 12945, 12953, 16193, 16200, 16242
 Schmidt, Johan Georg. 409, 11742, 11745
 Schmidt, Ludwig. 11353
 Schmidt, Paulus. 613, 4265, 12349, 14459, 14469, 14482
 Schmidt Erben (Augsburg).
 → Schmid, Albrecht (Erben von)
 Schmidtsche Verlagsbuchhandlung (Augsburg).
 → Schmid, Albrecht (Erben von)
 Schneider (Offizin). 202, 227, 228, 293, 608–610, 624, 632, 637, 730, 835, 1356, 1434, 1835, 2026, 2027, 2148, 2733, 3104, 4387–4389, 4432, 4468, 4469, 4574, 4637, 5413, 5420, 5428, 5436, 5439, 5556, 6121, 6927, 6951, 6992, 7515, 7717, 7906, 7939, 8090, 8093, 8096, 8097, 8099, 8101, 8151, 8158, 8478, 8480, 8638, 8763, 8791, 8981, 9233, 9287, 9305, 9613–9615, 9676, 9935–9938, 10601, 10941, 10942, 11076, 11309, 11340, 11385, 11691, 11995–11997, 12331, 12333, 12336, 12345, 12348, 12354, 12355, 12403, 12481, 12486, 12489, 12526, 12563, 12568, 12569, 12680, 12682, 12897, 12901, 12968, 13033, 13040, 13235–13237, 13274, 13275, 13404, 13424, 13528, 13530, 13535, 13538, 13916, 13983, 14086, 14138, 14250, 14264, 14429, 14630, 14937, 14939, 15006, 15119, 15120, 15130, 15611, 15614, 16260, 16263, 16296, 16445, 16477
 Schneider, Adam Gottlieb. 1356, 1434, 15611, 15614, 16263
 Schneider, Ruprecht Adam. 74, 1249, 5354, 9603, 9993, 11972
 Schnyder von Wartensee, Franz Joseph Xaver. 6255–6257, 15806, 15807, 16606
 Schönbächler, Franz Xaver. 6786
 Schönfeld, Johann Ferdinand von. 8566
 Schöning, Gerhard. 11824, 11826
 Schöpf, Thomas. 6186–6188
 Schol, Hieronymus. 11810, 11811, 11915
 Scholz, Bartholomäus.
 → Scultetus, Bartholomäus
 Schöning, Gerhard.
 → Schöning, Gerhard
 Schoonebeek, Pieter Damiaan. 6891
 Schor, Niklaus. 6373
 Schorndorf, Johann Jakob. 155
 Schotanus à Sterringa, Bernardus. 5674–5676
 Schoten, Frans van. 5697, 5700
 Schott, François. 7288, 15841
 Schrämbl, Franz Anton. 71, 225, 226, 436, 452, 476, 512, 516, 647–649, 669, 675, 854, 1431, 1720, 1830, 2044, 4360, 6913, 7719, 8125, 8957, 11623, 11994, 12202, 12356, 12448, 12461, 12462, 12555, 12562, 12677, 12734, 12762, 12796, 12797, 12921, 12945, 13039, 13297–13299, 13423, 13425, 13439, 13525, 13559, 13931, 13982, 14053, 14059, 14087, 14137, 14295, 14627, 14740, 14934, 14948, 16242, 16247, 16432
 Schreiber, Johann Georg. 8582, 11049, 11050, 12258, 16086, 16165, 16597
 Schrenk, Georg. 10050
 Schreyvogel, Joseph. 1382, 12804, 12926
 Schropp, Simon. 1382, 2380, 9659, 10741, 12349, 12902, 12925, 12926, 12957
 Schrot, Christian.
 → Sgrooten, Christian
 Schrot, Sebastian.
 → Sgrooten, Christian
 Schubarth, Matthäus von. 8649, 8670–8680, 8684, 8685, 16459
 Schuchart, Johann Tobias. 11089
 Schütz, Carl. 1431, 12321, 12334, 12559, 12953, 16231
 Schütz, Franz. 6710
 Schultz, Johann.
 → Scultetus, Jonas
 Schultz, Johann Bernhard. 11419
 Schultze, Johann Michael Friedrich.
 → Schulze, Johann Michael Friedrich
 Schulz, Johann Christoph Friedrich. 12874
 Schulz, Johann Gottlieb. 11097
 Schulze, Johann Michael Friedrich. 12393, 16709
 Schumann, Carl R. 11106
 Schuster, J. F. 11490, 11491
 Schut, Albert. 11877, 11878, 16187
 Schwab, Johann. 8481
 Schwan, Christian Friedrich. 9950
 Schwendimann, Caspar Joseph. 6429, 6561
 Schwendimann, Joseph.
 → Schwendimann, Caspar Joseph
 Schwickert, Engelhard Benedikt. 8150, 12874
 Scolari, Stefano. 7265
 Scoles, John. 14297
 Scoto, François.
 → Schott, François
 Scull, William. 14444, 14487, 14534, 16444, 16527
 Scultetus, Bartholomäus. 8577–8579, 10954–10956
 Scultetus, Jonas. 8430, 8615, 8616, 8643, 8644, 8666–8668, 8705, 8706
 Seale, Richard William. 1520, 1861
 Seba, Albert. 15289
 Secco, Fernando Alvarez. 678, 679, 682, 683, 685, 686, 708
 Secznagel, Marcus. 9219, 9220, 9222
 Seeligmann, Johann Michael.
 → Seligmann, Johann Michael
 Seguin, Jean. 2160–2162, 3987
 Seibel, J. 14404, 15267
 Seiller, Johann Georg. 6265, 6391, 6667, 6763, 6764, 16575
 Selig, F. W. 10298
 Seligmann, Johann Michael. 13749
 Seltzlin, David. 9258–9260
 Semen (Offizin). 655
 Senex, John. 43
 Senn, Johann. 6279
 Sentous (Offizin). 2478
 Septala, Joannes Georgius.
 → Settala, Giovanni Giorgio
 Sergeev, U. L. 13355
 Serlin, Wilhelm. 12620
 Settala, Giovanni Giorgio. 7210, 7211
 Setznagel, Markus.
 → Secznagel, Marcus
 Seupel, Jean Adam. 3579
 Seutter, Albrecht Carl. 1251, 2203, 3613, 4322, 6194, 6252, 6358, 7197, 7304, 7547, 8128, 8171, 8172, 9020, 9021, 9654, 9655, 9669, 10399, 10920, 11007, 11134, 11361, 13546, 14349, 14350, 14870, 16077, 16103, 16111
 Seutter, Georg Matthäus.
 ↔ Seutter, Matthäus
 Seutter, Georg Matthäus. 4630, 4631, 7414, 7415, 8169, 10345
 Seutter, Matthäus.
 ↔ Seutter, Georg Matthäus
 Seutter, Matthäus. 65, 141, 416, 463, 492, 501, 572, 573, 707, 748, 796, 797, 808, 869, 1061, 1073, 1074, 1230, 1234, 1248, 1322, 1416, 1704, 1819, 1859, 1950, 1951, 1959, 2085, 2098, 2099, 2271, 2593, 2597, 2690, 2758, 2830, 2918, 2920, 2950, 2985–2987, 3082, 3177, 3554, 3576, 4028, 4049, 4105, 4248, 4322, 4425, 4502, 4565, 4630, 4631, 4665, 4791, 4804, 4809, 4846, 4867, 5099, 5122, 5123, 5130, 5142, 5291, 5303, 5311, 5348, 5349, 5394, 5466, 5549, 5611, 5872, 5935, 5952, 5960, 5980, 5997, 6078–6080, 6172, 6173, 6194, 6219, 6220, 6269–6271, 6282, 6283, 6299, 6300, 6306, 6310, 6320, 6335, 6882, 6888, 6889, 6946, 7027, 7028, 7047, 7120, 7168, 7197, 7234, 7271, 7304, 7331, 7342, 7343, 7414, 7480, 7507, 7514, 7524, 7615, 7651, 7699, 7797, 7819, 7820, 7848, 7884, 7898, 7918, 7987, 8051, 8052, 8138, 8140, 8169–8171, 8173, 8176, 8238, 8426, 8462, 8498, 8508, 8528, 8549, 8561, 8562, 8583, 8585, 8621, 8725, 8776, 8789, 8822, 8823, 8845, 8867, 8886, 8906, 8907, 8949, 8991, 8999–9001, 9044, 9046, 9055, 9091–9093, 9114, 9126, 9227, 9235, 9256, 9280, 9290, 9338, 9354, 9440, 9441, 9458, 9461, 9462, 9471, 9510, 9522, 9541, 9551, 9552, 9581, 9606, 9617, 9624, 9647, 9649, 9654, 9668, 9670, 9673, 9675, 9715, 9717, 9896, 9897, 9927–9930, 9942, 9972, 9973, 9994, 10023, 10045, 10073, 10084, 10101, 10111, 10292, 10318, 10320, 10345, 10419, 10438, 10452, 10485, 10486, 10588, 10605, 10634, 10650, 10663, 10670, 10677, 10678, 10682, 10683, 10691, 10693, 10695, 10705, 10724, 10734, 10735, 10748, 10755, 10773, 10815, 10879, 10888, 10913, 10960, 10978, 10992, 10997, 10999, 11001, 11009, 11019, 11020, 11022, 11025, 11028, 11035, 11036, 11042, 11048, 11052, 11055, 11065, 11075, 11088, 11090, 11091, 11109, 11116, 11133, 11135, 11138, 11280, 11302, 11380, 11435, 11538, 11581, 11582, 11670, 11699, 11757, 11768, 11786, 11840, 11875, 11910, 11921, 11964, 12004, 12005, 12066, 12068, 12070, 12072, 12073, 12098, 12130, 12173, 12174, 12176, 12216, 12217, 12247, 12288, 12341, 12423, 12494, 12545, 12633, 12655, 12720, 12758, 12775, 12812, 12867, 12912, 13024, 13060, 13085, 13150, 13230, 13396, 13461, 13506, 13546, 13563, 13564, 13586, 13700, 13812, 13880, 13972, 14022, 14215, 14349, 14436, 14472, 14538, 14550, 14649, 14662, 14722, 14821, 14870, 14985, 15015, 15016, 15054, 15294, 15299, 15639, 15645, 15754, 15762, 15771, 15777, 15784, 15797, 15800,

- 15801, 15854, 15873, 15883, 15901, 15902, 15925, 15926, 15936, 15943, 15947–15951, 15991, 16005, 16044, 16046, 16048, 16049, 16053, 16060, 16072–16075, 16078–16085, 16106, 16109, 16113, 16144
 Seutter von Lötzen, Matthäus. 6174, 16617
 Seyra y Ferrer, Juan. 1020
 Sgrooten, Christian. 5587, 5588, 10322, 10323, 11266
 Shortland, John. 14943
 Sibbald, Robert. 1703
 Sicard. 4211
 Sicard, Claude. 14077, 14084, 16288
 Siebert, Selmar. 13472
 Silbereisen, Andreas. 1704, 1705, 6335, 15801
 Silva, Rodrigo Mendes da. 788, 789, 797, 808, 813, 916, 965, 1018, 1035, 15633
 Silvestre, Israel. 3249
 Simeoni, Gabriele. 2395, 2396, 3642
 Simmler, Josias. 6054, 6067, 16699
 Simonneau, Charles. 557, 788, 1302, 1949, 2844, 2909, 2910, 3686, 3785, 3788, 4097, 4636, 5380, 5390, 6867, 7164, 8806, 8807, 8855, 9266, 9959, 9960, 10336, 10337, 11658, 11682, 11946, 12262, 12615, 12630, 14576, 14585, 14639, 14642, 14643, 14979, 16489
 Simonneau, Louis. 6914
 Sinck, Lucas Jansz. 5482, 5484
 Sinner, Rudolf. 6251
 Sinsart. 8560
 Sittartz, Josef. 10488, 15989, 16021
 Skanke, H. 11711, 11724, 11726
 Sklunov, Spiridon. 12050, 12196
 Skule. 11793
 Sluyter, Pieter. 5512
 Smalian, Heinrich Ludwig. 11106
 Smallegange, Mattheus. 5548
 Smith, Anthony. 14493, 16527
 Smith, Charles. 14297, 14423, 14494, 14510, 14523, 14524, 14536
 Smith, Willem. 6082, 6083, 6183, 16623
 Smith, William. 15426, 15466, 15470, 15472, 15473, 15476, 15481, 15482, 15485
 Snel van Royen, Willebrord. 4253, 4254, 5390, 5391, 5399, 5412, 5430, 8041–8045, 15739, 15740, 15758
 Societas Typographica (Berna).
 → Typographische Gesellschaft (Bern)
 Société Typographique (Berne).
 → Typographische Gesellschaft (Bern)
 Sokolov, Ivan Alekseevič. 12220, 12222–12232
 Som, Isaac. 6174
 Somer, Jean. 286, 687, 887–889, 985, 1926, 2285, 2286, 2438, 2439, 2444, 2445, 2531, 2634, 2867, 2869, 2944, 3008, 3012, 3050–3053, 3958, 3966, 3967, 3983, 5604, 6039, 6057, 6058, 8014, 12116, 12152, 12259, 12340, 12413, 13370, 13412, 13458, 13490, 13544, 13582, 13847, 13998, 13999, 14069, 14769, 15063, 15632
 Somer Pruthenus, Jean.
 → Somer, Jean
 Sommer, Jean.
 → Somer, Jean
 Sornique, Dominique. 136
 Soskam Sabbas.
 → Orbeliani, Sulchan Saba
 Sotzmann, Daniel Friedrich. 202, 613, 650, 729, 833, 1357, 1993, 2051, 2181, 4030, 4265, 5414, 5438, 6919, 7054, 8088, 8121, 8443, 8637, 8681, 8788, 9058, 9300, 9595, 9986, 9987, 10355, 10374, 10599, 10937, 11289, 11309, 11314, 11324, 11334, 11346–11348, 11384, 11427, 11598, 11689, 11691, 12019, 12189, 12318, 12324, 12336, 12348, 12357, 12358, 12388, 12403, 12404, 12436, 12479, 12480, 12490, 12678, 12871, 13040, 13916, 14459, 14466, 14469, 14482, 14489, 14949, 16296, 16334, 16465, 16481
 Spaeth, Johann Leonhard. 8763, 9676
 Sparrman, Anders. 14135, 14138
 Specht, Caspar. 663, 5352, 5396, 5465, 5584
 Speckel, Daniel.
 → Specklin, Daniel
 Specklin, Daniel. 2884, 2892, 2914, 2923, 15677
 Speed, John. 1296, 1299–1302, 1312–1317, 1343, 1345, 1806, 1807, 15713
 Spergs, Joseph von. 8962, 15909
 Speth, F. Eugen. 6248
 Sprecher von Bernegg, Fortunat. 6328–6332
 Sprengel, Matthias Christian. 13688, 16667
 Sprengler, Franz Joseph. 9529
 Spruytenburgh, Jan. 5521
 Staedelen, M. L. 9304
 Stagnon, Antonio Maria. 4384
 Stagnon, Jacopo. 7063
 Stalpaert, Daniel. 5871, 5875
 Stampioen, Jan Jansz. 5513
 Stapf, Johann Ulrich. 14973
 Stapfer, A. 2943
 Stapff, Joann Ulrich.
 → Stapf, Johann Ulrich
 Starckman, P. 482, 702, 1019, 1342, 2217, 2264, 2269, 2302, 2303, 2371, 2387, 2590, 2591, 2614, 2615, 2640, 2750, 2827, 2874, 2988, 3552, 3573, 3666–3668, 3770, 3802, 3820, 3923, 3965, 4100, 4244, 4297, 4298, 4687, 6072, 6073, 6886, 11676, 12291, 12864, 13462, 13471, 15661
 Starckenburg, Ludolf Tjarda van. 5655, 15769
 Starovolski, Simon. 12277–12281, 12287, 12290, 12312, 12316
 Steenwyck, Hendrick. 5281
 Stegmeyer, Michael. 8481
 Steidlin, Johann Matthias.
 → Steudlin, Johann Matthias
 Steiger, Sigismund Emanuel. 6247
 Stein, Carl. 12785, 12804, 12902
 Steinberg, Gottfried von. 8174
 Steinberger, Johann Christoph. 1961, 1962, 12865
 Steiner, Johann Kaspar. 6062
 Steinmann, J. T. 6241
 Stella, Tilemann. 11057–11059, 11061, 14952, 14953
 Stelzer, Johann Jakob. 16409
 Stemmers, Jan. 12996, 13463, 14577
 Stenger, Johann. 1720, 1830, 14295
 Stetter, Johann Jacob. 9997, 10082
 Stettin (Offizin). 9304
 Steudlin, Johann Matthias. 9849, 9851, 9855
 Steudner, Johann Philipp. 9088
 Stieler, Adolf. 1437, 1835, 5418, 5424, 5429, 6927, 7717, 7906, 7939, 8981, 13595, 13596
 Stieler, August. 1726
 Stieler, Heinrich Friedrich Adolph.
 → Stieler, Adolf
 Stock, J. M. 2432, 10400, 16024
 Stockar, Johann Caspar. 6713
 Stockdale, John. 14445, 14446, 16590
 Stocker, Johann Caspar.
 → Stockar, Johann Caspar
 Stöber, Joseph. 8759, 12784
 Störcklein, Jakob. 6190, 6191
 Stokar, Johann Caspar.
 → Stockar, Johann Caspar
 Stoltz, Tilemann.
 → Stella, Tilemann
 Stoopendael, Bastiaen. 5514
 Strahlenberg, Philipp Johann von. 13689, 16674
 Stramot, Nicolas. 4879, 5007
 Strebel, Johann Sigismund. 9603
 Streit, Friedrich Wilhelm. 5424, 5429, 10056
 Streuli, Johann Heinrich. 6265
 Strickler, Johann Franz. 6790
 Stridbeck, Johann. 7082
 Stürler, M. 7188, 7335, 7798–7803
 Stumpf, Johannes. 6013, 6041, 16687
 Sturm, Johann Georg. 6288
 Suchodoletz, Johann Wladislaus von. 12446, 16211
 Sulzer, Franz Josef. 12944, 16244
 Surhon, Jacques de. 2570, 2571, 2574–2576, 2628, 2633, 2664, 2669, 2672, 4543, 4544, 4548, 4549, 4606, 4607, 4614
 Surhon, Jean de. 2570, 2571, 2574–2576, 2628, 2633, 2664, 2672, 4582, 4583, 4586, 4587
 Surville, Jean-François-Marie de. 13738, 14935, 14943
 Svart, Olof Hansson.
 → Örnehufvud, Olof Hansson
 Swardt, Dirk Cornelisz. 14042
 Swart, Steven. 96, 2947, 4480, 5540, 8522, 8579, 8615, 8669, 8802, 8864, 8884, 8900, 8933, 9117, 9329, 9346, 9633, 9635, 9665, 9989, 10006, 10080, 10647, 10721, 10957, 10974, 11400, 12749, 12772, 12907, 16487
 Swidde, Willem. 13082
 Swieten, Willem van. 5527
 Sylva, Rodrigo Mendez.
 → Silva, Rodrigo Mendes da
 Syméoni, Gabriel.
 → Simeoni, Gabriele.

T

- Tacitus, Publius Cornelius. 8184
 Tanner, Benjamin. 14458, 14465, 14468, 14521–14524, 14628
 Tarde, Jean. 3691–3694
 Tardieu. 728, 2546, 13042, 13065, 13066, 14793
 Tardieu, Antoine-François. 749, 750, 13093
 Tardieu, Jacques-Nicolas. 2492
 Tardieu, Jean-Baptiste Pierre. 1998, 7743, 7744, 13067, 13170, 13280, 13408, 13534, 14061, 14450, 14699, 14865, 14896, 16297, 16551
 Tardieu, Louise Françoise. 15525
 Tardieu, Nicolas Henri. 8943
 Tardieu, Pierre Antoine. 14635
 Tardieu, Pierre-François. 151, 179, 180, 295, 314, 496, 511, 604, 853, 865, 866, 877, 1093, 1232, 1233, 1375, 1381, 1430, 1719, 1829, 1864, 1990, 2077, 2109, 2110, 2128, 2149, 2187, 2190, 2231, 2283, 2337, 2341, 2376, 2405, 2413, 2419, 2434, 2652, 2692,

- 2715, 2770, 2851, 2927, 2961, 3096, 3614, 3615, 3648, 3649, 3743, 3749, 3783, 3784, 3943, 3971, 4059, 4112, 4117, 4121, 4352, 5358, 5366, 5426, 5437, 6916, 6954, 7053, 7178, 7241, 7417, 7526, 7597, 7658, 7714, 8092, 8994, 9903, 11683, 11792, 11845–11847, 11991, 11992, 12014–12016, 12082, 12505, 12506, 12561, 12895, 12965, 12975, 12976, 13090, 13140, 13375, 13523, 13524, 14442, 14443, 14561, 14786, 14802, 14817, 14863
- Tassin, Christophe. 2530, 2739, 2969, 3657, 6050, 16473, 16474, 16532, 16533, 16536–16543
- Tassin, Nicolas.
→ Tassin, Christophe
- Taufere, Siegfried von. 12603
- Tavernier, Jean-Baptiste. 13464, 13808, 16264, 16678
- Tavernier, Melchior. 527, 2205, 2284, 2400, 2572, 2719, 2771, 3691, 3758, 3759, 3915, 6049, 8183, 13004, 15102
- Taylor. 1666
- Taylor, Isaac. 1490, 1499, 1558
- Techo, Nicolas. 14642–14644, 14647, 14648
- Tela, Pio. 7055
- Templeux, Damien de. 2528, 2529
- Temporius, Johannes.
→ Du Temps, Jean
- Terreni, Giuseppe Maria. 14462, 14486, 14540, 14591, 14595, 14746, 14761, 14804, 14810
- Terry, L. 4572, 4674
- Terskij, Lev. 12052, 12074, 12114
- Terskoi, Lev.
→ Terskij, Lev
- Testone, Giulio. 7657
- Teucher, Daniel. 6763, 6764
- Thellung von Courtelary, Victor Emmanuel. 2943, 16663
- Thelott, Johann Gottfried. 12977–12986
- Therbu, L. 753, 1106, 8732, 10544, 10547, 10569, 10667, 10684, 10694, 11416, 12500, 12501, 14405, 14541, 14542, 14887, 14890, 15250–15266, 15268–15277, 16530
- Thévenot, Melchisédech. 13289
- Thomann, Hans Heinrich. 6655
- Thomas, Christian Ludwig. 8155, 10112, 10113, 12044, 12199, 12565, 13168
- Thornton, John. 15313, 15361
- Thran, Christian. 9438
- Thuillier. 7659, 7742
- Thurneysen, Emanuel. 6093, 16624
- Thurneysen, Johann Jakob. 4198
- Thurneysen, Maria Salomea. 6193
- Tideman, Philip. 1420, 6873, 7036, 9966, 9968, 12863, 13224, 13225, 13863, 13864, 14204
- Tillemont, Jean Nicolas de (Sieur de)
→ Du Trallage, Jean Nicolas
- Tinney, John. 1427, 1487, 1489, 1495, 1501, 1548, 1555, 1557, 1560, 1569, 1573, 1576, 1595, 1603, 1617, 1627–1632
- Tirion, Isaak. 4464, 4465, 4685, 5400, 5442, 5443, 5468, 5480, 5481, 5503–5510, 5555, 5562–5566, 5580–5583, 5613, 5617, 5620, 5629, 5644, 5661, 5682, 5695, 5696, 13594, 13737, 16464, 16673
- Tischbein, Georg Heinrich. 5528, 10658, 10667, 11416, 15262
- Tischbein, Johann Heinrich. 10298
- Titi, Filippo. 7325, 7637
- Tofiño de San Miguel, Vicente. 835, 14149
- Tolomeo, Claudio.
→ Ptolemaeus, Claudius.
- Toms, William Henry. 14751
- Tournefort, Joseph.
→ Pitton de Tournefort, Joseph
- Tourneisen, J. J.
→ Thurneysen, Johann Jakob.
- Touzet. 13555
- Tralage, Jean Nicolas de.
→ Du Trallage, Jean Nicolas
- Tralage, Nicolas de.
→ Du Trallage, Jean Nicolas
- Tralles, Johann Georg. 6201, 16607
- Trassler, Joseph Georg. 14059
- Trattner, Johann Thomas von. 12201, 13166, 13171–13177, 16517
- Trattner, T. E. von.
→ Trattner, Johann Thomas von
- Trattner, Thomas von.
→ Trattner, Johann Thomas von
- Traux, Maximilian de. 12785, 12804
- Traytorrens, Emanuel de.
→ Treytorrens, Emanuel de
- Treisz, Ant. 8624
- Trenckmann, Johann Paul. 11037, 11038, 11074, 16095
- Trenckmann, Paul.
→ Trenckmann, Johann Paul
- Treskot, Johannes.
→ Truskot, Ivan Fomič
- Treuer, A. F. 10739, 10741
- Treuttel, Johann Georg. 1992, 2011, 2012, 2081, 13334, 14635
- Treytorrens, Emanuel de. 6382
- Trinquier, Jean. 3789
- Troil, Uno von. 11826, 16608
- Troyen, Jan van. 5027
- Trummer, Christian Martin. 9627
- Truskot, Ivan Fomič. 11984–11986, 11988, 12114, 12220, 12303, 13313, 13314, 13330, 13346–13350, 13352, 16193
- Tscharner, Vinzenz Bernhard von. 6104, 16616
- Tschernoi, Theodor.
→ Černij, Teodor
- Tscheudius, Henricus.
→ Tschudi, Johann Heinrich
- Tschudi, Aegidius. 6042–6044
- Tschudi, Johann Heinrich. 6304, 6305
- Tulla, Johann Gottfried. 9288
- Tulpin. 1267, 3099
- Typographische Gesellschaft (Bern). 6108
- Tyroff. 13424, 16263
- U**
- Ughi, Ludovico. 7482
- Ulinger, Johann Caspar. 16436
- Unger, Johann Friedrich. 8681
- Ušakov, K. 12076
- Utz, Georg Friedrich. 5413, 5428, 12353–12356, 12568, 12569
- V**
- Va de bon coeur. 16423
- Vaelckeren, Johann Peter a. 8984, 16698
- Vaghner, Giuseppe.
→ Wagner, Giuseppe
- Valck, Gerard. 33–41, 59, 60, 113, 114, 239, 240, 242, 285, 459, 460, 547, 551, 775, 842, 915, 944, 964, 982, 1023–1026, 1032, 1054, 1301, 1308, 1406, 1492, 1497, 1508, 1519, 1532, 1535, 1538, 1544, 1550, 1554, 1563, 1568, 1575, 1583, 1590–1592, 1598, 1602, 1645, 1695, 1732, 1759, 1762, 1768, 1781, 1783, 1808, 1932, 2180, 2212, 2258, 2316, 2332, 2402, 2417, 2425, 2437, 2441, 2535, 2551, 2552, 2555, 2562, 2566, 2567, 2576, 2636, 2678, 2746, 2773, 2821, 2859, 2956, 2970, 3039, 3438, 3601, 3606, 3607, 3609, 3626, 3641, 3659, 3662, 3693, 3702, 3721, 3741, 3759, 3765, 3786, 3917, 3919, 3959, 3980, 3982, 3997, 4041, 4092, 4226, 4270–4272, 4449, 4518, 4520, 4557, 4587, 4612, 4619, 4648, 4828, 5115, 5137, 5166, 5170, 5342, 5381, 5386, 5441, 5483, 5491, 5495, 5499, 5598, 5615, 5618, 5625, 5633, 5700, 6023, 6028, 6036, 6063, 6064, 6208, 6216, 6332, 6872, 6873, 6971, 7034, 7076, 7107, 7112, 7160, 7221–7223, 7246, 7280, 7285, 7293, 7309, 7323, 7404, 7433, 7452, 7462, 7502, 7523, 7530, 7538, 7606, 7607, 7631, 7686, 7734, 7739, 7756, 7763, 7768, 7773, 7778, 7786, 7829, 7892, 7977, 8029, 8456, 8523, 8706, 8773, 8803, 8865, 8903, 8940, 9033, 9086, 9111, 9118, 9225, 9276, 9312, 9333, 9347, 9576, 9638, 9884, 9963–9965, 9991, 10016, 10038, 10044, 10081, 10097, 10339, 10398, 10412, 10426, 10433, 10437, 10456, 10466, 10474, 10481, 10580, 10644, 10722, 10745, 10767, 10810, 10911, 10958, 11078, 11085, 11274, 11275, 11313, 11322, 11339, 11401, 11573, 11652, 11659, 11705, 11736, 11737, 11750–11752, 11781, 11798, 11799, 11819, 11835, 11859, 11904, 11937, 11951, 12094, 12145, 12168, 12269, 12482, 12584, 12591, 12626, 12693, 12750, 12774, 12852, 12860, 12929, 12938, 13014, 13051, 13078, 13112, 13129, 13214, 13215, 13411, 13487, 13580, 13600, 13601, 13733, 13857, 13861, 13992, 14031, 14066, 14110, 14115, 14127, 14145, 14150, 14161, 14202, 14203, 14269, 14433, 14434, 14574, 14604, 14675, 14687, 14691, 14714, 14732, 14767, 15815, 15994, 16291, 16507
- Valck, Leonardus. 113, 460, 547, 1054, 1308, 1406, 1695, 1808, 1932, 2180, 2212, 2258, 2425, 2535, 2636, 2678, 2746, 3765, 3959, 4226, 4557, 4619, 5342, 5386, 5483, 6064, 6872, 7034, 7221, 7404, 7502, 7686, 8029, 9033, 9576, 10081, 10339, 11274, 11573, 11652, 11835, 11951, 12269, 12626, 12774, 12852, 12929, 12938, 13014, 13078, 13215, 13857, 14203
- Valckenburg, Lucas van. 9002, 9008
- Valckenier, Pieter.
→ Valkenier, Pieter
- Valeriani, Giuseppe. 12221–12232
- Valet, Pasquier Jean. 179, 295, 604, 10625, 11683, 13549, 14443, 14561, 14786, 16035
- Valk.
→ Valck
- Valkenburg, Lucas à.
→ Valckenburg, Lucas van
- Valkenier, Pieter. 4707, 16696
- Vallet. 420, 813, 2336, 2991, 3047, 3049, 5402, 5409, 8065, 8073, 15709

Vallet, Jean Emmanuel Jérôme. 11596, 12013, 12307, 12550, 13252, 13899, 14224
 Valvasor, Johann Weikhard von. 8905, 15906
 Vaneck, François. 3173
 Vanni, Violante. 14384, 14564, 14565, 14594, 14596, 14754–14756, 14759, 14834, 14835
 Vanverden, Carl.
 → Verden, Carl van
 Varenius, Heinrich. 10835
 Varin, Charles Nicolas. 2049, 2050, 2055
 Vasconcellos, Antonio. 708
 Vasil'ev, Jakov. 12222, 12227
 Vauban, Sébastien le Prestre de. 1225, 1226, 2480, 2500, 3360–3363, 3466, 4193, 5273, 7123, 7124, 12992
 Vauchelle, (de). 2650
 Vaugondy.
 → Robert de Vaugondy
 Vavassore, Giovanni Andrea di. 6842
 Vechner, Georg. 8668
 Vedel, Anders Sørensen. 11820
 Vega (de la). 7792
 Velarde, Pedro Murillo.
 → Murillo Velarde, Pedro
 Velazquez, Luis Joseph. 937
 Velleius, Andreas.
 → Vedel, Anders Sørensen
 Velsen, Cornelis. 5442
 Venegas, Luis. 937
 Verbiest, Ferdinand. 13221, 13668
 Verbiest, Pieter. 4455
 Verden, Carl van. 498, 499
 Verdun de la Crenne, Jean René Antoine de. 407, 432, 11829, 14875
 Verhelst, Egid. 10306
 Vermey, Christiaan. 5548
 Vernon, Edward. 14752
 Verrier. 2126, 8282
 Verrier (Offizin). 1262, 14484, 14894, 16327
 Versey, Elizabeth.
 → Visscher, Nicolaes (Witwe von)
 Vetter, Johann Georg. 9656
 Vezou, Louis Claude de. 190, 1259, 1260, 7929, 15628, 15629
 Vianen, Jan van. 7653, 16384
 Vidal y Pinilla, Felipe. 1005
 Vierenklee, Johann Ehrenfried. 10988, 10989, 16069, 16070
 Vignon, Bernard Louis. 2049
 Viguier, J. F. 2607, 3099
 Vil'brecht, Aleksandr Michajlovič. 451, 12076
 Vingboons, Jan. 5513
 Vinogradov, Efim. 12223, 12232
 Vischer, Georg Matthäus. 8844, 8866, 15904, 15912
 Vissaula, Johann David. 6184, 6374, 6378, 6381, 6394
 Visscher, Claes Jansz. 766, 1290, 1922, 2672, 4407, 4456, 4483, 4534, 4614, 5453, 5457, 5537, 5541, 5623, 5634, 5639, 5698, 6329, 6854, 8002–8005, 8524, 8525, 10327, 10328, 10365, 10377, 10646, 10849, 11271, 11563, 11639, 12411, 12467, 12694, 14192, 15014
 Visscher, Nicolaes. 97, 412, 532, 690, 769, 841, 890, 891, 1049, 1244, 1309, 1402, 1412, 1415, 1699, 1702, 1813, 1817, 1837, 1924, 1929, 1937, 2673, 2825, 2826, 2902, 2903, 2996, 3042, 3381, 4218, 4224, 4233, 4408, 4413, 4420, 4450–4454, 4456, 4496, 4522–4524, 4527, 4551, 4555, 4590, 4598,

4599, 4615, 4620, 4621, 4651, 4662–4664, 4682, 5080, 5094, 5095, 5114, 5119, 5120, 5156, 5157, 5296, 5327, 5370, 5371, 5432, 5476, 5541, 5574, 5599, 5600, 5624, 5638, 5653, 5655, 5676, 5692–5694, 5871, 6059–6061, 6217, 6874, 6875, 6941, 6972, 7036, 7836, 7981, 8031, 8424, 8526, 8819, 8821, 8985, 9038, 9113, 9277, 9332, 9880, 10017, 10018, 10366, 10459, 10619, 10633, 11272, 11373, 11374, 11574, 11642, 11643, 11755, 11952, 12267, 12412, 12417, 12593–12595, 12618, 12619, 12650, 12651, 12863, 13010, 13015, 13081–13083, 13201, 13489, 13846, 14193, 14304, 14305, 14768, 14820, 14867, 14962, 15045, 15727, 15729, 15742, 15743, 15745–15747, 15751, 15752, 15759, 15764, 15769, 16014, 16015, 16227–16229
 Visscher, Nicolaes (Witwe von). 10082, 13945, 14645
 Visscher, Nicolaus Johannes.
 → Visscher, Claes Jansz.
 Visser, Nicolaes.
 → Visscher, Nicolaes
 Vivier, F. 2595, 2596
 Vnukov, Ekim. 12228
 Voch, Lukas. 14457, 16304
 Vogel, G. 935, 16341
 Vogel, Johann Heinrich. 6642
 Vogel, Johann Jakob. 14274, 14607
 Vogt, Johann. 7919, 7921
 Vogt, Johann Georg. 8466
 Vogt, Mauritius.
 → Vogt, Johann Georg
 Voigt, Johann Karl Wilhelm. 10076
 Volaire, Jean Antoine. 2492
 Vollmer, Gottfried Dietrich Leberecht. 10893
 Volkmann, Johann Jakob. 3100, 16672
 Voss, Georg. 12334
 Votěsky, Michael. 854, 13039
 Vouillemont, Estienne. 14010
 Voysard, E. 2278, 3097, 15657
 Vuillommet, Pierre.
 → Willommet, Pierre

W

Waagus, Jos. 1266
 Wachsmuth, Michael B. 6093
 Wägmann, Hans Heinrich. 6251
 Waesbergen, Johann.
 → Janssonius van Waesbergen, Johannes
 Wager, Charles. 14751
 Waghenaer, Jan. 14246, 16586
 Wagner, Giuseppe. 6802
 Wagner, Johann Jakob. 6053, 16662
 Wagner, Matthäus. 9270, 12585
 Walbert. 5069
 Walch, Johann. 196, 617, 631, 651, 653, 654, 1359, 1436, 1997, 2015, 2023, 2024, 2030, 2031, 2185, 2186, 2852, 4029, 5308, 5415, 5419, 5427, 6124, 6918, 6929, 6991, 7206, 7418, 8084, 8091, 8098, 8105, 8129, 8152, 8156, 8157, 8159, 8477, 8641, 8764, 8958, 8959, 8980, 9059, 9286, 9301, 9302, 9308, 9908, 9933, 10600, 10940, 11290, 11625, 11626, 12023, 12322, 12330, 12337, 12394, 12395, 12803, 12896, 13276, 13914, 14092, 14247, 14260, 14300, 14301, 14637, 14790, 14941, 16233
 Wale, Samuel. 1503

Walker, Anthony. 1503, 1526, 1561, 1593, 1631
 Walker, C. 7661, 7662
 Walker, John. 7661, 7662
 Wallis, Samuel. 14740, 14741
 Walser, Gabriel. 6195–6197, 6204, 6209, 6222, 6223, 6242, 6243, 6252–6254, 6272, 6273, 6284, 6285, 6298–6302, 6306–6308, 6310–6314, 6318–6321, 6335, 6336, 6348, 15786–15792, 15794–15797, 15799, 15801, 15802, 16456, 16508, 16666
 Walthard, Beat Ludwig. 14333, 14623, 14782, 16668
 Walther, Gottlieb. 6038, 8196, 16695
 Walther, Johann Friedrich. 11409, 11410
 Walther, Johann Georg. 2817, 3570, 5087, 5088, 5154, 10071
 Walton, William. 13337
 Wangenstein, Ove Andreas. 11790, 11794, 11806, 16181
 Watteau. 16424
 Wayland, L. 14297, 14423, 14494, 14510, 14523, 14524, 14536
 Weber (Offizin). 12724
 Weber, Carlo. 7793
 Weber, Johann Georg. 9852, 9854
 Weddigen, Peter Florenz. 10445, 16647
 Weerden, Jacques van.
 → Werden, Jacques van
 Weid, Franz Peter von der. 6203
 Weidler, Johann Friedrich. 1249
 Weidner, Johann Gottfried Ludwig. 1360
 Weigel (Offizin). 202, 227, 228, 293, 608–610, 624, 632, 637, 730, 835, 1356, 1434, 1835, 2026, 2027, 2148, 2733, 3104, 4387–4389, 4432, 4468, 4469, 4574, 4637, 5413, 5420, 5428, 5436, 5439, 5556, 6121, 6927, 6951, 6992, 7515, 7717, 7906, 7939, 8090, 8093, 8096, 8097, 8099, 8101, 8151, 8158, 8478, 8480, 8638, 8763, 8791, 8981, 9233, 9287, 9305, 9613–9615, 9676, 9935–9938, 10601, 10941, 10942, 11076, 11309, 11340, 11385, 11691, 11995–11997, 12331, 12333, 12336, 12345, 12348, 12354, 12355, 12403, 12481, 12486, 12489, 12526, 12563, 12568, 12569, 12680, 12682, 12897, 12901, 12968, 13033, 13040, 13235–13237, 13274, 13275, 13404, 13424, 13528, 13530, 13535, 13538, 13916, 13983, 14086, 14138, 14250, 14264, 14429, 14630, 14937, 14939, 15006, 15119, 15120, 15130, 15611, 15614, 16260, 16263, 16296, 16445, 16477
 Weigel, Christoph. 140, 290, 574, 659, 708, 798, 859, 1324, 1369, 1370, 1418, 1703, 1818, 1960, 2141, 2142, 2832, 3392, 4247, 4803, 4805, 5101, 5350, 5365, 5395, 6077, 6088, 6890, 6947, 6958, 6960, 7049, 7235, 7647, 7660, 7701, 7728, 7791, 7850, 7860, 7900, 7903, 8184–8186, 8428, 8429, 8596, 8597, 8622, 8825, 8826, 8997, 9045, 9282, 9336, 9466, 9583, 9584, 9720, 10343, 10589, 10680, 10859, 10914, 11379, 11550, 11672, 11842, 11963, 12100, 12289, 12426, 12546, 12570, 12869, 12928, 13022, 13026, 13086, 13155, 13156, 13180, 13229, 13301, 13321, 13395, 13416–13418, 13434, 13465, 13537, 13881, 13933, 13973–13975, 14074, 14075, 14216, 14856, 14857, 14986–14988, 15017, 15112, 15113, 16484, 16598
 Weigel, Christoph (Erben von). 5920

<p>10963, 11005, 11008, 11012, 11017, 13231, 13882, 14218, 16067, 16136 Zuliani, Giuliano. 68–70, 163, 261, 262, 1079, 1086, 1476, 1477, 1515, 1524, 1717, 1718, 1850, 2229, 2275, 2392, 2764, 2847, 2960, 3777, 4058, 4395, 5406, 8072, 8439, 8474, 8475, 8533, 8784, 9053, 9298, 9592, 9658,</p>	<p>9980, 10353, 10373, 10594, 10932, 11287, 11593, 11681, 11791, 11825, 11844, 12017, 12035–12038, 12133–12135, 12149, 12150, 12306, 12435, 12474, 12475, 12509, 12673, 12894, 12920, 12931, 12943, 13038, 14233, 14330, 14360, 14933, 14945, 16388 Zunggo, Johannes Anton. 8174, 16646</p>	<p>Zur Kirchen, Johann Joseph Bartholomäus. 6429 Zur Kirchen, R. D. → Zur Kirchen, Johann Joseph Bartholomäus Zurabek. 13318, 13319 Zurlauben, Beat Fidel. 16552</p>
--	---	--

Titelregister

Title Index

A

- Aath, in Henegouw, aan den Dener (1706). 15137
- Aath, leggende in't graafschap Henegouwen (1706). 15218
- Abbatia Fuldensis alias Buchovia seu Fagonia dicta reliquiarum Germaniæ primaria et præstantissima (1740–). 10073
- Abbatia Fuldensis alias Buchovia seu Fagonia dicta reliquiarum Germaniæ primaria et præstantissima (1758–). 10074
- [Abbeville – Arras] (1757). 2161
- Abbildliche Geschichte der ausländischen Land Thiere I. Blat, darinnen die Elephanten nach ihren fürnehmsten Verrichtungen (1746). 15286
- Abbildliche Geschichte der auslaendischen Landthiere zweytes Blat, worinnen das Nashorn vorgestellt ist (1747). 15287
- Abbildung der Gegend zwischen Göttingen und Münden (1700–). 10675
- Abbildung der key:rl. Freyen-Reichs-Wahl- und-Handelstatt Franckfurt am Mayn mit ihrem Gebiet und Gränzen (1702–). 10099, 10100, 16004
- Abbildung der Statt Budissin oder Bautzen, wie dieselbe von Ch. F. Durchl. zu Sachsen erobert worden im Sept. anno 1620 (1635–). 8602
- Abbildung der Statt Cobolentz, vnd wie selbige von den Schwedischen belagert vnd eingenommen worden 1632 (1646–). 5253
- Abbildung der Statt Pilsen in Böhmen, vnd wie selbige durch Gen: von Mansfeldt belägert vnd eingenommen worden anno 1618 (1635–). 8575
- Abbildung der vornehmsten Prospecten der königl. preusisch-magdeb. u. des Saal-Creises Haupt-Stadt Halle (1716–). 10800
- Abbildung des Gymnasii in St. Egidien Closter (1756). 9837
- Abbildung des Ohrts vnd Gelegenheit (1633–). 5236
- Abbildung des schönen, von Marmor und Metall, künstlich verfertigten Brunnens, auff dem Weinmarckt zu Augspurg (1643–). 9469
- Abbildung des vesten Schloss Helderungen wie solches in der Demolirung a.o 1645 ausgesehen (1650–). 11191
- Abbildung vnd Grundtriss der Statt Weissenburg im Nortgaw (1648–). 9732
- Abbildung wie vnd an welchem Orth die Allyrten Armeen vber den Iserfluss gekommen, zu Ausgang des Maijo a.o 1648 (1652–). 9246
- Abconterfeueung des Schloss Blassenburg mit sampt seiner Befestigung (1648–). 9707
- Abissinorum, siue, pretiosi Ioannis, imperium (1630). 14105
- Abissinorum sive pretiosi Ioannis imperiu[m] (1606). 14103
- Abissinorum sive pretiosi Ioannis imperiu[m] (1630). 14104
- Abissinorum sive pretiosi Ioannis imperiu[m] (1633). 14108
- Der Ablass bey Augspurg (1725–). 9473
- Abrégé méthodique des principes du droit public de l'empire (1774). 8317
- Abris der Landscafft Schlesien sampt der angrenzeten Königreich vnd Landern (1633–). 8614
- Abris des Rheinstroms vnd der daran gelegene Landschaften, darinn ietziger Zeit Ihre Königl. May. in Schweden Krieg fvhret (1632). 8240
- Abriss der churfürstlichen sächsischen Statt Leÿptzig, wie dieselbe jetziger Zeit im Wesen ist (1633–). 11114
- Abriss der Haupt Statt des Eÿchsfeldes Heiligenstatt (1646). 11140
- Abriss der Hütten des Stifts mit den herum aufgeschlagenen Gezelten der Kinder Israel (1700–). 15048
- Abriss der königlichen preussischen Residentz-Stadt Berlin (1748). 11412
- Abriss der spanischen schwimmenden Batterien welche erfunden worden, die Spitze von Europa auf der Festung Gibraltar zu beschiesen (1782–). 15278
- Abriss der Stadt Gibraltar u. den darin befindlichen festen Plätze, nebst dem Meerbusen von Algesiras (1765–). 1271
- Abriss der vesten fürstliche[n] Haupt Statt Wolfenbütel wie solche im Nahmen kay. May: durch de[n] Gr: vo[n] Pappenheim (1635–). 10681
- Abriss des könig. preuss: grossen Lazarets in Berlin la Charite genandt (1780–). 11469
- Abrvzzo citra, et vltra (1632). 7732
- Abrvzzo citra, et vltra (1647–). 7733
- Abrvzzo citra, et vltra (1670–). 7734
- L'Abvzzo citra et vltra (1714). 7735
- Abrvzzo et Terra di Lavoro (1589). 7723
- Abrvzzo et Terra di Lavoro (1630). 7724
- Abrvzzo vltiore regione del regno di Napoli (1632). 7736
- Abtey Beinweil, in dem Canton Solothurn (1757). 6542
- Abyssinorum sive magni regis Davidis, quem vulgo Presbyterum Joannem vocant, imperium (1600). 14106
- L'Acadia, le provincie di Sagadahook e Main, la Nuova Hampshire, la Rhode Island, e parte di Massachusset e Connecticut (1778). 14413
- Accurata delineat. comitatus Hanoniæ Belgii austriaci provinc (1758–). 4565
- Accurata delineat. comitatus Hanoviæ (1740–). 15754
- Accurata delineatio Brisgovia (1740–). 9522
- Accurata delineatio celeberrimæ regionis Ludoviciana vel gallice Louisiane (1710–). 14550
- Accurata delineatio episcopat[us] Frisingensis (1740–). 9235
- Accurata delineatio episcopat[us] Frisingensis (1758–). 9236, 15922
- Accurata delineatio et prospectus templorum palatiorum magni sicorum ædificiorum publicorii et statuarum (1758–). 11435
- Accurata designatio celeberris freti prope Andalusia castellum Gibraltar. inter in Europam et Africam (1727–). 1248
- Accurata et novissima repræsentatio ichnographica Hannoveræ sedis urbis et electoralis Brunsvico-Luneburgensis (1740–). 10663
- Accurata et novissima repræsentatio ichnographica Hannoveræ sedis urbis et electoralis Brunsvico-Luneburgensis (1758–). 10664, 16050
- Accurata Moreæ olim Peloponesvs dictæ tabula (1710–). 13086
- Accurata recens delineata ichnographia celeberrimæ imperii civitatis ac Sveviæ metropolis Augstæ Vindellicorum (1740–). 9461
- Accurata recens delineata ichnographia celeberrimæ imperii civitatis ac Sveviæ metropolis Augstæ Vindellicorum (1758–). 9462, 15951
- Accurata Scania, Blekingia et Hallandia descriptio (1688–). 11872
- Accurata totius Archipelagi et Græciæ universæ tabula (1659–). 13011
- Accurata totius Archipelagi et Græciæ universæ tabula (1721–). 13012
- Accurata Utopia tabula das ist Der neu entdeckten Schalck-Welt, oder des so offit benan[n]ten, und doch nie erkan[n]ten Schlarraffenlandes (1730–). 15293
- Accurate Abbildung der Stadt Kayser Carlsbad (1740–). 8498
- Accurate Carte der Insul Belle Isle an der mittägigen Küste von Bretagne (1761–). 2249, 15660
- Accurate Carte der Upländischen Scheren mit der Situation und Gegend umb die königl. schwedische Haupt und Residentz Stadt Stockholm (1716–). 11888, 16184
- Accurate Delineation derer hochgræfl: reussischen Herrschafften Lobenstein und Ebersdorff nebst der Pflege Hirschberg (1757). 11098
- Accurate Delineation des zu dem sächsischen Chur Creisse gehörigen Ammtes Gommern der Graffschafft Barby (1753). 10994
- Accurate Delineation des zu dem thüringischen Creisse gehörigen Ammtes Freyburg (1754). 11043
- Accurate geogr. Delineation derer zum chur sächs. gebürgisch. Creisse gehörigen Aemmters Augustusburg, Chemnitz (1758). 11029
- Accurate geogr. Delineation des zu dem Churfürstenth. Sachsen gehörigen voigtländischen Creisses und derer darinnen befindlichen Aemmters Plauen Pausa u. Voigtsberg ... (1758). 11032
- Accurate geogr. Delineation des zu dem Leipziger Creisse gehörigen Ammtes Borna (1758). 11026
- Accurate geogr. Delineation des zu dem thüringischen Creis gehörigen Ammtes Eckardtsberga (1757). 11044
- Accurate geograph. Delineation derer Aemmters Bitterfeld, Delitzsch u. Zoerbig (1758). 10998
- Accurate geograph: Delineation des in dem meinsischen Creisse liegenden Ammtes Senftenberg (1757). 11014
- Accurate geograph. Delineation des zu dem Churfürstenth. Sachsen gehoerigen neustædtischen Creisses und derer darinnen befindlichen Aemter Arnshaugk, ... (1757). 11033
- Accurate geograph. Delineation des zu dem Koenigreich Boehmen gehoerigen Egerischen Creisses (1757). 8500

- Accurate geographische Chartre der græfflichen stolbergl. Æmter, als Hohnstein, Stolberg, Hayn, Berenroda, Ebersburg (1760). 11054
- Accurate geographische Delineation der Dioeces und des Ammtes Dresden (1760). 11008
- Accurate geographische Delineation der gefürsteten Graffschafft Hennerg, chursächsischen Antheils (1755). 11082
- Accurate geographische Delineation der Graffschafft Mannsfelt sowohl chur sächsisch: als brandenb. Hoheit (1760). 11064
- Accurate geographische Delineation der in dem meissnischen Creisse des Churfürstenthums Sachsen liegenden Dioeces (1760). 11012
- Accurate geographische Delineation derer Æmter Wittenberg und Græffenhaynichen (1749). 10991
- Accurate geographische Delineation derer chursächsischen Ammter Annaburg, Pretzsch, Torgau, Schweinitz, und Mühlberg (1760). 10996
- Accurate geographische Delineation derer græfflichen schönburgischen Æmter 1. Penig, 2. Remissa, ... (1760). 11034
- Accurate geographische Delineation derer in dem Churfürstenthum Sachsen, gelegenen und zum Leipziger Creisse gehörigen Aemmters Colditz, ... (1749). 11024
- Accurate geographische Delineation derer zu dem ertzgebürgischen Kreisse des Chur Fürstenthums Sachsen gehörigen Aemmtern I: Kreiss Ammt Freiberg, ... (1760). 11030
- Accurate geographische Delineation derer zu dem ertzgebürgischen Kreisse, des Kurfürstenthums Sachsen gehörigen Aemter I. Kreiss Ammt Schwartzenberg ... (1761). 11031
- Accurate geographische Delineation derer zu dem Leipziger Creisse gehörigen Aemmters Grimma, und Mutzschen (1753). 11023
- Accurate geographische Delineation derer zu dem meissnischen Creisse gehörigen Æmmters, Pirna, Hohnstein ... (1757). 11011
- Accurate geographische Delineation derer zu dem meissnischen Creisse gehörigen Æmmters Stolpen und Radeberg mit Lausiz (1754). 11010
- Accurate geographische Delineation derer zum Fürstenthum Altenburg gehörigen herzoglichen sachsen=gothaischen Æmmters Altenburg und Ronneburg (1760). 11074
- Accurate geographische Delineation derer zum Fürstenthum Querfurth gehörigen zwey Æmmters Dahmen und Lüterbog (1760). 11000
- Accurate geographische Delineation derer zum sächsischen Chur Creisse gehörigen Aemter Liebenwerda und Schlieben (1753). 10995
- Accurate geographische Delineation des Creiss Ammtes Leipzig (1758). 11018
- Accurate geographische Delineation des hochf: sachss: Amtes Weissenfels (1760). 11041
- Accurate geographische Delineation des Stiffts Amts Wurtzen, nebst dem Æmbtern Eilenburg und Düben (1760). 11021
- Accurate geographische Delineation des Stiffts Naumburg und Zeitz (1749). 11051
- Accurate geographische Delineation des zu dem chursächsischen Thüringen gehörigen Ammtes Langensalta (1754). 11046
- Accurate geographische Vorstellung der Ost-See (1743–). 487
- Accurate geometrischer General Ris des Stiffts Merseburg (1745). 11047
- Eine accurate Karte von Pomeran, wie auch dem Landt Rügen, neben Strahlsundt in Form seiner Beläger.g (1730–). 11407
- An accurate map of Asia minor, as divided into its provinces, before it became possess'd by the Turks (1752). 13394
- An accurate map of Berkshire (1756). 1501
- An accurate map of Brecknock Shire (1754). 1628
- An accurate map of Buckingham Shire (1756). 1548
- An accurate map of Cambridge Shire (1751). 1539
- An accurate map of Cardigan Shire (1754). 1629
- An accurate map of Carmarthen Shire (1754). 1631
- An accurate map of Devon Shire (1750–). 1487
- An accurate map of Dorset Shire (1755–). 1489
- An accurate map of Dorset Shire (1775–). 15720
- An accurate map of England and Wales (1754–). 1427
- An accurate map of Glamorgan Shire (1754). 1632
- An accurate map of Hereford Shire (1755). 1557
- An accurate map of Hereford Shire (1775–). 15722
- An accurate map of Lincolnshire (1751). 1571
- An accurate map of North Wales (1754–). 1617
- An accurate map of Northampton Shire (1752). 1564
- An accurate map of Nottingham Shire (1754–). 1573
- An accurate map of Pembroke Shire (1754). 1630
- An accurate map of Radnor Shire (1754). 1627
- An accurate map of Shrop Shire (1751). 1580
- An accurate map of Shrop Shire (1775–). 15723
- An accurate map of the counties Gloucester and Monmouth (1760). 1555
- An accurate map of the counties of Leicester and Rutland (1756). 1569
- An accurate map of the county of Bedford (1749). 1545
- An accurate map of the county of Derby (1758). 1576
- An accurate map of the county of Essex (1749–). 1530
- An accurate map of the county of Huntingdon (1749). 1542
- An accurate map of the county of Kent (1751). 1511
- An accurate map of the county of Lancaster (1752). 1599
- An accurate map of the county of Norfolk (1749). 1536
- An accurate map of the county of Suffolk (1750). 1533
- An accurate map of the county of Surrey (1749). 1506
- An accurate map of the county of Sussex (1749). 1509
- An accurate map of the county of Worcester (1756). 1560
- An accurate map of the County of York (1750). 1593
- An accurate map of the county palatine of Chester (1752–). 1584
- An accurate map of the county palatine of Durham (1745–). 1605
- An accurate map of the county palatine of Durham (1775–). 15724
- An accurate map of the east riding of York Shire (1753). 1595
- An accurate map of the Holy Land (1752). 14990
- An accurate map of the island of Barbadoes (1752). 14901
- An accurate map of the island of St. Christopher, vulgarly called St. Kits (1752). 14878
- An accurate map of the north riding of York Shire (1750). 1596
- An accurate map of the United States of America (1796). 14423
- An accurate map of the West Indies (1752). 14774
- An accurate map of the West Indies with the adjacent coast of America (1796). 14789
- An accurate map of the west riding of York Shire (1750). 1594
- Accurate Situations-Carte von einem Theile des Churfürstenthums Sachsen (1762). 10984
- Accurate Vorstellung der berühmten Meer-Enge, zwischen der Nord und Ost See der Svnd genant (1716–). 11761, 16178
- Accurate Vorstellung der berühmten Meers-Enge bey Gibraltar (1724–). 1247
- Accurate Vorstellung der hoch fürstl. bischöfl. Residenz und Haupt-Stadt Würzburg des Herzogthums Francken (1723). 9684, 15973
- Accurate Vorstellung der orientalischkaysyerlichen Haupt- und Residenz-Stadt Constantinopel samt ihrer Gegend (1716–). 12960
- Accurate Vorstellung des neuesten Plans der unter französischer Bothmaesigkeit seit dem Cambresischen Frieden 1556. stehenden bischöflichen Hauptstadt und Vestung Metz (1738). 3476
- Accurater geographischer Entwurf der königlichen dänischen auf der Küste Choromandel in Ost=Indien belegenen Stadt und Vestung Trankenbar (1745–). 13563
- Accurater Grundris der königl. spanischen Haupt und Residentz Stadt Madrit (1724–). 15638
- Accurater Grundris der königl. spanischen Haupt und Residentz Stadt Madrit (1730–). 1231
- Accurater Grundris und Gegend des Hoch-Fürstl. Brandenb. Bayreuth. neu-erbauten Stadt Christian-Erlang (1721). 9708
- Accurater Grundris und Prospect der weltberühmten holländischen Haupt- und Handels-Stadt Amsterdam (1727). 15775

- Accurater Grundris und Prospect der weltberühmten holländischen Haupt und Handels-Stadt Amsterdam (1727). 5873
- Accurater Grundriss der Vestung Belgrad, wie solche von der keyserl. und königl. catholischen Majestät Armée glücklich belagert (1700–). 13149
- Accurater Grundriss u. Gegend der königl. gross-brittannischen Haupt und Residentz-Stadt London (1724–). 1634
- Accurater Grundriss und Prospect der kön. schwed. Reichs u. Hauptstadt Stockholm (1716–). 16429
- Accurater Plan der türckischen Græntz Vestung Widdin (1758–). 13157
- Accurater Prospect der hoch-fürstl. marggraf Baaden durlachischen neu erbauten verwunderungs würdige[n] Residenz Stadt Carls Ruhe (1740–). 9440
- Accurate Prospect der hoch-fürstl. marggraf Baaden durlachischen neu erbauten verwunderungs würdige[n] Residenz Stadt Carls Ruhe (1758–). 15949
- Accurate Prospect u. Grundris der Gegend der kayserl. freyen Reichs Stadt Weissenburg am Nordgau (1716–). 9733, 15975
- Accurate Prospect und Grundris der königl. gros=britan[n]isch: Haupt und Residentz Stadt London (1724–). 1857
- Accuratissima Angliæ regni et Walliæ principatus descriptio (1688–). 1410
- Accuratissima Angliæ regni et Walliæ principatus descriptio (1721–). 1411
- Accuratissima Angliæ Scotiæ et Hiberniæ tab (1680–). 1311
- Accuratissima Brasiliæ tabula (1633). 14658
- Accuratissima Brasiliæ tabula (1680). 14659
- Accuratissima circuli Saxoniam tabula quæ est pars septentrionalis Germaniæ (1660–). 10579
- Accuratissima delineatio geographica diœcesis ac præfecturæ Dresdensis (1740–). 16078
- Accuratissima delineatio geographica diœcesis ac præfecturæ Dresdensis (1758–). 11009
- Accuratissima ditionis Sylvæ-Ducensis tabula (1633). 5688
- Accuratissima ducatus Silesiæ eique regnum Bohemiæ marchionatus Moraviæ et Lusatiae (1696–). 8619
- Accuratissima et maxima totius Turcici imperii tabula cum omnibus suis regionibus novissima delineatio (1660–). 12847
- Accuratissima et maxima totius Turcici imperii tabula cum omnibus suis regionibus novissima delineatio (1696–). 12848
- Accuratissima et nunc novissimè revisa correctaque tabula regnorum, Valentiae et Murciae, insularum Majorcae, Minorcae et Jvicæ (1725–). 851
- Accuratissima Europæ tabula (1680–). 553
- Accuratissima Europæ tabula (1684–). 534
- Accuratissima Europæ tabula (1721–). 554
- Accuratissima Europæ tabula (1725–). 546
- Accuratissima Galliæ tabula gallis vulgo dicta, le royaume de France (1688–). 1938
- Accuratissima Galliæ tabula gallis vulgo dicta, le royaume de France (1690–). 1940
- Accuratissima Galliæ tabula gallis vulgo dicta, le royaume de France (1721–). 1939
- Accuratissima Galliæ tabula vulgo royaume de France (1660–). 1927
- Accuratissima Germaniæ tabula (1659–). 8020
- Accuratissima Germaniæ tabula (1684–). 8018
- Accuratissima Germaniæ tabula (1725–). 8021
- Accuratissima orbis antiqui delineatio (1652). 15051, 16583
- Accuratissima principatus Cataloniae et comitatum Ruscinonis, et Cerretaniae descriptio (1659–). 1051
- Accuratissima principatus Cataloniae, et comitatum Ruscinonis, et Cerretaniae descriptio (1680–). 1053
- Accuratissima principatus Cataloniae et comitatum Ruscinonis, et Cerretaniae descriptio (1721–). 1052
- Accuratissima regni Poloniae nova tabula (1725–). 12294
- Accuratissima regnorum Sueciæ, Daniæ, et Norvegiæ, tabula (1684–). 11564
- Accuratissima Rheni inferioris Mosæ et Mosellæ tabula ac minores in eosdem influentes fluvii (1696–). 9886
- Accuratissima Rheni superioris Mosæ et Mosellæ tabula ac minores in eosdem influentes fluvii (1696–). 9887
- Accuratissima totius Africae tabula (1690–). 13865
- Accuratissima totius Asiae tabula (1660–). 13202
- Accuratissima totius Asiae tabula (1688–). 13205
- Accuratissima totius Asiae tabula (1721–). 13206
- Accuratissima totius regni Hispaniæ et Portugalliæ tabula (1686–). 783
- Accuratissima totius regni Hispaniæ Portugalliæ[que] tabula et typus novissimus (1688–). 774
- Accuratissima totius regni Hispaniæ tabula (1655–). 768
- Accuratus et novissimus prospectus cæsareæ residentiae Viennæ in Austria inferiori (1740–). 8992
- Achaia vetvs et nova (1724–). 13053, 16250
- Actual survey of the county of Salop (1752). 1581
- An actual survey, of the provinces of Bengal, Bahar [et]c (1776). 13548
- Ad antiquam Indiæ geographiam tabula (1783). 13538
- Aden (1572–). 14119
- Administration grains, sel, tabac (1770–). 2073
- Adolfseck (1646–). 10268
- Æbudæ insulæ sive Hebrides (1654). 1773
- Ædes ecclesiæ cathedralis Argentoratensis ut a plaga septentrionis et occidentis aspiciuntur (1643–). 3568
- Ædificia superba et fontes salientes areæ nominatæ Navona Romæ (1766–). 16420
- Ædvi (1740). 3007
- Ædvi Brannovices, et Boiorum pars (1740). 3008
- Das Aegæische Meer heute der Archipelagus oder das Insel=Meer (1789–). 13101
- Aegypti ac nobilissimi ejus fluminis a cataractis usque ad ostia fidelis atque accurata descriptio (1746–). 14080
- Aegypti recentior descriptio (1573). 14064
- Aegypti recentior descriptio (1579). 14063
- Ægypti recentior descriptio (1670–). 14066
- Ægypti recentior descriptio (1680). 14065
- Ægyptus antiqua (1765). 14081
- Ægyptus antiqua (1784). 14086
- Ægyptus antiqua, nec non specimen ostiorum Nili (1790). 14088
- Ægyptvs, antiqva in suas partes et nomos divisa (1720). 14074
- Ægyptvs inferior sive delta (1720). 14075
- Aelst (1588–). 4768
- Aelst (1654–). 4709
- Aenkomst der princes Elizabeth van Wolffenbuttel, koningin van Spanje te Mutaro den 25 July 1708 (1707). 15233
- Æthiopia inferior, vel exterior (1642–). 14126
- Æthiopia inferior, vel exterior (1670–). 14127
- Æthiopia inferior, vel exterior (1721–). 14128
- Æthiopia superior vel interior; vulgo Abissinorum sive Presbiteri Ioannis imperium (1659–). 14111
- Æthiopia superior vel interior; vulgo Abissinorum sive Presbiteri Ioannis imperium (1721–). 14112
- Æthiopia sverior vel interior; vulgo Abissinorum sive Presbiteri Ioannis imperivm (1642–). 14109
- Æthiopia sverior vel interior; vulgo Abissinorum sive Presbiteri Ioannis imperivm (1670–). 14110
- Afbeeldinge vande vermaerde seehaven ende stad van Duynkercken met der omliggende plaetsen sanden ende droochten (1647). 2730
- Affaire de Sandershausen (1790). 15264
- Africa (1606). 13832
- Africa (1630). 13833
- Africa (1660–). 13856
- Africa (1680–). 13885
- Africa (1705–). 13857
- Africa (1730–). 13887, 13935, 16284, 16285
- Africa (1740–). 13880, 13884, 13903
- Africa (1794). 13916
- Africa (1807). 16296
- Africa, and its several regions and islands (1789). 13915
- Africa elaboratissima (1686–). 13866
- Africa ex magna orbis terræ descriptione (1750). 13831
- Africa Numidia Mauretania descriptæ conatibus (1790). 13981
- Africa poly-glotta scribendi modos gentium exhibens (1730–). 317
- Africa propria et Cyrenaica (1720). 13975
- Africa propria, Numidia et Mauritania (1780). 13980
- Africa, quantum veteribus nota, descripta conatibus (1790). 13934
- Africa vetvs (1720). 13933
- Africae accurata tabula (1650–). 13846
- Africae accurata tabula (1680–). 13867
- Africae antiquæ et quarundam Europæ Asiæque adiacentium regionum, accurata delineatio (1650–). 13932
- Africae in tabula geographica delineatio (1725–). 13882
- Africae magna pars (1710–). 13972
- Africae nova descriptio (1642–). 13842
- Africae nova tabula (1620–). 13840
- Africae nova tabula (1630). 13838
- Africae nova tabula (1631). 13839
- Africae nova tabula (1680). 13841
- Africae pars meridionalis cum promontorio Bonae Spei (1740–). 14134

- Africæ tabula (1710–). 13881
 Africae tabula nova (1570). 13829, 13830
 Afrique (1669). 13845
 L'Afrique (1679–). 13861
 L'Afrique (1692). 13854
 L'Afrique (1694). 13858
 L'Afrique (1700). 13868
 L'Afrique (1704). 13862
 L'Afrique (1721–). 13855, 13859, 13871
 L'Afrique (1725–). 13860, 13869
 Afrique (1749). 13877, 13888, 13929
 L'Afrique (1750). 13889
 L'Afrique (1756). 13890
 L'Afrique (1767). 13892
 L'Afrique (1769). 13894
 L'Afrique (1775). 13896
 Afrique (1777). 13897
 Afrique (1777–). 13912
 Afrique (1778). 13900, 13901, 13902, 16286
 L'Afrique (1780). 13904
 Afrique (1780–). 13930
 Afrique (1782). 13898
 L'Afrique (1783). 13905
 L'Afrique (1784). 13895
 L'Afrique (1785). 13911
 L'Afrique (1802). 16295
 L'Afrique en plusieurs cartes nouvelles et exactes; et en divers traittez de geographie [et] d'histoire (1683). 16430
 Afrique ou Libie ulterieure ou sont le Saara ou desert, le pays des negres la Guinée, [et]c (1683). 14032
 L'Afrique où sont exactement decrites toutes les costes de la mer (1684). 13926
 Afrique (1650). 13844
 L'Afrique (1664). 13847
 L'Afrique (1676). 13848
 Afrique (1683). 13835
 L'Afrique (1684). 13849
 [Agen] (1780). 2163
 Ager (1665–). 1207
 Ager Parisiensis vulgo l'Isle de France (1642–). 2550
 Ager Parisiensis vulgo l'Isle de France (1670–). 2551
 Aggershuus Stift (1763). 11806, 16181
 L'aggreable solitaire auprès du lac qui s'appelle Katzen=See et une heure et demie est éloigné de Zurich (1720–). 6665
 Agramont (1665–). 1197
 Agri Cremonensis typvs (1579). 7253
 Agri Parisiensis tabula particularis, qua maxima pars insulæ Franciæ (1702–). 2595, 2596
 Agria vulgo Erla (1617). 12819
 Aigentliche Abbildung der bischofflichen Haupt Statt Bamberg (1648–). 9682
 Aire (1665–). 3345
 [Aire – Orthez] (1771). 2163
 Aix (1638). 4187
 [Aix] (1779). 2164
 Akademie-Kalender (Berlin). 11349, 16584
 Alasatia superior et inferior III. tabulis delineata (1710–). 2920
 Albeckh (1643–). 9478
 Alberquerque, in Spanje, ontrent de grenssen van Portugal by Elvas, onderwerpt sich koning Carel de III. den 10. Iuny 1705 (1706). 15205
 [Albi] (1777–). 2164
 Albis, fluvius germaniæ celebris a fontibus ad ostia (1660–). 10889
 Alckmaer (1654–). 5711
 Alckmaria (1721–). 5864
 Alcmaer (1650–). 5816
 Aldenburg (1650–). 11207
 L'Alemagne, ou sont decrits par diuerses marques les estats, les principavtez, et les villes qui composent l'empire (1663). 8014
 La Alemania (1760–). 8077
 Alemannia seculo quarto [et] quinto (1792). 8196
 Alemannia sive Svevia svperior (1647). 9310
 [Alençon] (1763). 2160
 Alexandria, vertustissimum Ægypti emporium, amplissima ciuitas (1575–). 14096
 Alez (1638). 4150
 Alfalter – Landpfleg=Amt (1760). 9802
 Alfeld, – Landpfleg=Amt (1760). 9814
 Algemeene kaart van de colonie of provintie van Suriname (1741–). 14683
 Algercum munita metropolis regni Algeriani (1758–). 14022
 Algerii saracenorum vrbis fortissimæ (1575–). 14007
 Algier (1758–). 14018
 Algoire (1665–). 1180
 Alhama (1564). 1133
 Allemagne (1683). 8019
 L'Allemagne (1701). 8041
 L'Allemagne (1703). 8034
 L'Allemagne (1721–). 8044
 L'Allemagne (1745). 8035
 L'Allemagne (1780). 8042, 8078
 L'Allemagne (1783). 8079
 L'Allemagne (1788). 8043
 L'Allemagne distingué suivant l'étendue de tous ses etats, principautés et souverainetés (1761). 8063
 L'Allemagne ecclesiastique (1710–). 8164
 L'Allemagne et ses frontieres comprenant le theatre de la guerre (1735). 8060
 L'Allemagne par religions où l'on a distingue les provinces catholiques luthériennes et calvinistes (1740–). 8163
 Allendorff an der Lom (1646–). 10211
 Allendorff in den Sohden (1646–). 10183
 [Allerneuester geographisch- und topographischer Schauplatz von Africa und Ost-Indien] (1744–). 16431
 Allgemeine Charte der österreichischen Monarchie zur Uibersicht der neuesten Begränzung und Eintheilung (1803). 8760
 Allgemeine Charte des westlichen Oestreichs (1806). 8762
 Allgemeine Charte von Nord America als den Sitz des Krieges zwischen den konigl. engl. Truppen u: den Provinzialen (1776). 14323
 Allgemeine Charte zur Uebersicht der kirchlichen Verfassung des oesterreichischen Staates (1804). 8761
 Allgemeine Geschichte der neuesten Entdeckungen ... in vielen Gegenden des russischen Reiches und Persien (1777-1786). 13315, 13316, 13353, 16585
 Allgemeine Geschichte der Vereinigten Niederlande (1756). 14246, 16586
 Allgemeine Karte der oestreichischen Monarchie (1795). 8746
 Allgemeine Kleidungs-Karte der Erdbewohner (1800–). 207
 Allgemeine naturgemässe Erdkunde mit Bezug auf Natur und Völkerleben (1833). 209, 16587
 Allgemeine Uebersicht der Beschaffenheit der Länder, und des physisch- und moralischen Zustandes der Einwohner der österreichischen Erbmonarchie (1805). 8756
 Allgemeine Uebersicht der Staatsverfassung und des inneren und äusseren Staatsrechts der österreichischen Erbmonarchie (1805). 8755
 Allgemeine Uebersicht des Kriegs Schauplazes am Rhein, der Mosel, Maas, Marne, Seine, Schelde, [et]c.c. im Jahr 1793 (1793). 8239
 Allgemeine Uebersicht des Kriegsschauplazes am Rhein, der Mosel, Maas, Marne, Seine, Schelde [et]c.c (1793–). 2184
 Allgemeine Uebersicht des Zustandes der Industrie in den Ländern der österreichischen Monarchie (1805). 8757, 8758
 Allgemeine Uibersicht der sämtlichen Bestandtheile der oestreichischen Erbmonarchie (1805). 8754
 Allgemeine Zeitung. 478, 14094, 16588
 Allgemeiner grosser Atlas (1786–). 16432
 Alpinæ seu fœderatæ Rhætiæ subditarumque ei terrarum nova descriptio (1633). 6328
 Alpinæ seu fœderatæ Rhaetiae subditarumque ei terrarum nova descriptio (1647). 6330
 Alpinæ seu fœderatæ Rhætiæ subditarumque ei terrarum nova descriptio (1670–). 6332
 Alpinæ seu fœderatæ Rhaetiae subditarumque ei terrarum nova descriptio (1620–). 6331
 Alpinæ seu fœderatæ Rhaetiae subditarumque ei terrarum nova descriptio (1630). 6329
 [Alpkarte] (1778). 8911
 L'Alsace (1640–). 9331
 L'Alsace (1692). 2908
 L'Alsace (1696). 2909
 L'Alsace (1754). 2925
 L'Alsace (1782). 2910
 L'Alsace, ou conquestes du roy, en Allemagne, tant deçà que delà le Rhein (1666). 2904
 Alsatia inferior (1585). 2889
 Alsatia inferior (1595). 2885
 Alsatia inferior (1600). 2892
 Alsatia inferior (1606). 2891
 Alsatia inferior (1630). 2895
 Alsatia inferior (1633). 2897
 Alsatia inferior (1643–). 2900
 Alsatia landgraviatus cum Svntgoia et Brisgoia (1643–). 2901
 Alsatia landgraviatus (1740–). 2918
 Alsatia landgraviatus, cum Svntgoia et Brisgoia (1647). 2898
 Alsatia superior cu[m] Svntgoia et Brisgoia (1630). 2894
 Alsatia superior cu[m] Svntgoia [et] Brisgoia (1585). 2888
 Alsatia superior cu[m] Svntgoia [et] Brisgoia (1606). 2890
 Alsatia superior cu[m] Svntgoia [et] Brisgoia (1633). 2896
 Alsatia svperior (1595). 2886
 Alsatia tam svperior, quam inferior una cum Svndgovia (1730–). 2923, 15677
 Alsatia svperioris et inferioris accuratissima geographica descriptio (1677). 2905
 Alsatia svperioris et inferioris accuratissima geographica descriptio (1702). 2907

- Alsatia superioris et inferioris accuratissima geographica descriptio (1703). 2906
 Alsfeldt (1646–). 10210
 Allsleben (1653–). 10774
 Alt. Catzenelnbogen (1646–). 10221
 Die Alt Gsad, bey Meggen. im Canton Lucern, und in dasigem See gelegen (1758). 6574
 Alt Helvetien (1800). 6016
 Alt Schauenburger Baad, im Canton Basel (1755). 6529
 Alt- und Neues Testament in eine Connexion mit der Jueden und benachbarten Voelcker Historie gebracht ... (1725). 14969, 14970, 16589
 Alta Lombardia, e stati ad essa circoncucini (1680). 6986
 Altare holocausti (1700–). 15036
 Altdorf – Land=Pfleg Amt (1760). 9795
 Altdorff (1648–). 9722
 Das alte Schloss der Statt Baaden (1720–). 6626
 Die Altemark mit ihren VI Kreisen (1793). 11332
 Alten Oetingen (1644–). 9187
 Alten Stettin (1588–). 11536
 Altenburg, Überbleibseln eines Schlosses im Canton Bern (1755). 6611
 Altenklingen, Schloss im Thurgaüw (1754). 6741
 Altenreyf, ein Gotts=Haus Cistercienser Ordens in dem Canton Freyburg gegen Abend anzusehen (1758). 6423
 Altenreyf, ein Gotts=Haus Cistercienser Ordens in dem Canton Freyburg gegen Morgen anzusehen (1758). 6422
 Altenryf, ein Gotts=Haus Cistercienser Ordens in dem Canton Freyburg gegen Mittag anzusehen (1758). 6419
 Altenryf, ein Gotts=Haus Cistercienser Ordens in dem Canton Freyburg gegen Mitternacht anzusehen (1758). 6420
 Alter prospectus castelli Hombeke (1757). 4981
 Altshofen, Schloss und Herrschaft, im Adel=Boden, Canton Lucern (1758). 6567
 Der Altmark oder des westlichen Theiles von Brandenburg Arneburgischer, Seehausenscher Arendseeischer und Stendalischer Kreis (1789–). 11315
 Der Altmark oder des westlichen Theiles von Brandenburg Tangermündischer Kreis (1789–). 11316
 Altorff der Haupt=Flecken des Lands Ury (1758–). 6792
 Altorff, Haupt Flecken des Lands Ury (1654). 6791
 Altzey (1645–). 5234
 Amance (1654–). 3493
 Ambagts heerlykheid en't huis Baarlandt (1719–). 5854
 Ambagts-heerlykheid van St. Aechten-Kerke (1719–). 5853
 Ambarri in Ædus (1741). 3011
 Amberg (1644–). 9166
 Ambiani (1741). 2661
 Ambivareti in Ædus ubi postea Vadicasas (1742). 2418
 [Ambleteuse – Calais – Pas-de-Calais] (1757). 2161
 Amboise (1638). 2503
 Ambt Liestal (1750). 6231
 Amerbach (1646–). 10144
 America (1606). 14186
 America (1630). 14187
 America (1705–). 14203
 La America (1740–). 14238
 America (1796). 14250
 America (1808). 14264
 America cum supplementis poly-glottis (1730–). 319
 L'America divisa ne' suoi principali stati (1776). 14233
 America meridionalis (1606). 14598
 America meridionalis (1630). 14599, 14600
 America meridionalis (1670–). 14607
 America meridionalis (1772). 14615
 America noviter delineata (1630). 14188
 America noviter delineata (1680). 14190
 America septentrionalis (1670–). 14269, 14274
 America septentrionalis (1680). 14268
 America septentrionalis (1756). 14315
 America septentrionalis (1758–). 14283
 America septentrionalis (1777). 14316
 America septentrionalis. novissima (1686–). 14205
 America settentrionale (1688–). 14277
 America siue India Nova (1606). 14184
 America siue India Nova (1630). 14185
 Americae. et proximar. regionvm orae descriptio (1750). 14183
 Americae mappa generalis (1746). 14220, 14221, 16301
 Americæ nova descriptio (1652). 14192
 Americæ nova tabula (1642–). 14189
 Americæ pars meridionalis (1670–). 14604
 Americæ pars meridionalis (1680). 14603
 Americae sive novi orbis (1573). 14181
 Americae sive novi orbis (1579). 14182
 Americæ tam septentrionalis quam meridionalis in mappa geographica delineatio (1725–). 14218
 The American atlas (1796). 16433
 The American geography (1792). 14445, 14446, 16590
 Americqve septentrionale (1683). 14272
 L'Amérique (1679). 14196
 L'Amérique (1721–). 14209
 Amérique (1735). 14219
 L'Amérique (1774). 14226
 L'Amérique (1777). 14227
 L'Amérique (1779). 14237
 L'Amérique divisée en ses principaux etats (1760). 14228
 L'Amérique divisée en ses principaux etats (1784). 14229
 L'Amérique en plusieurs cartes nouvelles et exactes; et en divers traittez de geographie [et] d'histoire (1683). 16434
 Amérique meridionale (1679). 14605
 Amérique meridionale (1684). 14608
 L'Amérique meridionale (1700). 14612
 L'Amérique meridionale (1721–). 14613
 L'Amérique meridionale (1725–). 14614
 Amérique meridionale (1730–). 14621
 Amérique méridionale (1748). 14617, 14656
 Amérique méridionale (1750). 14618
 Amérique meridionale (1756). 15562
 L'Amérique meridionale (1757). 14620
 L'Amérique meridionale (1780). 14625
 L'Amérique méridionale (1783). 14631, 16320
 Amérique meridionale (1785). 14626
 L'Amérique méridionale (1788). 14632
 Amérique meridionale divisée en ses principales parties (1691). 14606
 L'Amérique meridionale divisée en ses principales parties (1694). 14609
 L'Amérique meridionale divisée en ses principales parties (1725–). 14610
 L'Amérique meridionale et septentrionale (1751). 14223
 L'Amérique meridionale et septentrionale (1802). 14262
 L'Amérique meridionale ou la partie meridionale des Indes occidentales (1704). 14611
 Amérique ou Indes occidentales (1778). 14235, 14236
 Amérique ou Indes occidentales (1792). 14249, 14263
 L'Amérique ou le Nouveau Continent (1720). 14212
 Amérique ou Nouveau Continent (1777). 14234
 Amérique ou Nouveau Continent (1785). 14244
 Amérique ou Nouveau Continent (1788). 14257
 L'Amérique selon l'etendue de ses principales parties (1790–). 14247, 14637
 L'Amérique septent.le (1778). 14291
 Amérique septentrionale (1650). 14270
 Amérique septentrionale (1669). 14271
 L'Amérique septentrionale (1700). 14280
 L'Amérique septentrionale (1721–). 14282
 L'Amérique septentrionale (1725–). 14281
 Amérique septentrionale (1742). 14308
 Amérique septentrionale (1746). 14266, 14285
 Amérique septentrionale (1750). 14286
 L'Amérique septentrionale (1757). 14287
 L'Amérique septentrionale (1767). 14290
 Amérique septentrionale (1785). 14294
 Amérique septentrionale avec les routes, distances en miles, villages et etablissements françois et anglois (1777). 14312
 Amérique septentrionale divisée en ses principales parties (1692). 14273
 Amérique septentrionale divisée en ses principales parties (1694). 14275
 Amérique septentrionale divisée en ses principales parties (1725–). 14276
 L'Amérique septentrionale [et] meridionale (1670–). 14202
 L'Amérique septentrionale et meridionale (1749). 14222
 Amérique septentrionale et méridionale (1767). 14258
 L'Amérique septentrionale et meridionale divisée selon les différentes possessions (1775). 14231
 L'Amérique septentrionale, ou se remarquent les Etats Unis (1779). 14292
 L'Amérique septentrionale, ou se remarquent les Etats Unis (1783). 14299
 L'Amérique autrement le nouveau monde et Indes occidentales (1664). 14194
 L'Amérique autrement le nouveau monde et Indes occidentales (1684). 14195
 Amérique meridionale (1683). 14602
 L'Amérique septentrionale, ou la partie septentrionale des Indes occidentales (1689). 14278

- L'Amériqve septentrionale, ou la partie septentrionale des Indes occidentales (1704). 14279
- Amersfoort (1721–). 5822
- [Amiens] (1757). 2161
- Un amiral attaché a un arbre, ayant aux pieds et aux mains des serres de vautour et des ailes (1778). 16423
- Amisfvrtvm vulgo Amersfoort (1721–). 5866
- Ammt Farnsburg (1750). 6234
- Ammt Homburg (1750). 6233
- Ammt Waldenburg (1750). 6232
- Amoenissimus castrî Granatensis, vulgo Alhambre dicti, ab oriente prospectus (1564). 1132
- Amorfortia (1588–). 5865
- Ampelographia iconica id est, historia cvltvræ vinearvm natvralis (1747). 15290
- Ampelographiæ iconicæ folium II.dum (1747). 15290
- Amplissimæ regionis Mississipi seu provinciae Ludovicianæ (1715–). 14549
- Amplissimi episcopatus Wratislaviensis primus in suos IV archidiaconatus deinde in circulos archipresbyteriales divisi tabula (1751). 8663
- [Amstelland] (1700–). 5519
- Amstelodami veteris et novissimæ vrbis accvratissima delineatio (1650–). 5871
- Amstelodami veteris et novissimæ vrbis accvratissima delineatio (1721–). 5876
- Amstelodamvm (1617–). 5868
- Amstelredamvm, nobile inferioris Germaniæ oppidum (1572–). 5867
- Amsterdam (1650–). 5804
- Amsterdam (1654–). 5709, 5869
- Amsterdam (1689–). 5870
- Amsterdam die weltberühmte Haupt= und Handel Statt in Holland (1758–). 5872
- Amsterdam, fameux port de mer (1701). 5874
- Amt und Vorstadt Wohrd (1760). 9799
- Anapulus Bosphori Thracii (1666). 12969
- Anatolie (1683). 13385
- Anatolie, anciennement l'Asie mineure, presque ile, avec les mers qui l'environnent (1721–). 13393
- L'ancien chateau d'Argenteau (1757). 4916
- Ancien Mexico (1756). 15555
- Ancien royaume de Northumberland, aujourdhuy provinces de Nort (1658). 1458
- Ancien royaume de Northumberland, aujourdhuy provinces de Nort (1778). 1459
- Anciennes fixations des prix du sel (1770–). 2074
- Anciens royaumes de Kent, d'Essex, et de Sussex (1654). 1463
- Anciens royaumes de Mercie, et East-Angles (1654). 1460
- Anciens royaumes de Mercie, et East-Angles (1778). 1461
- Ancona (1572–). 7675
- Ancona (1721–). 7676
- Andalusia et Granada (1776). 904
- Andaluzia (1630). 992
- Andaluziæ nova descript (1606). 990, 991
- Andalvsia (1595). 883
- Andalvzia continens Sevillam et Cordvbam (1642–). 993
- Andalvzia continens Sevillam et Cordvbam (1680). 994
- Andegavensivm ditionis vera et integra descriptio (1579). 2323
- Andelfingen (1654). 6644
- Die ander Seiden der Festung Dagspurg (1643–). 3528
- Die ander Seiten des fürstlichen Residentz Schlosses zu Würtzburg gegen Nidergang (1648–). 9686
- Die ander Seyten des churfürstliche Palatij und Residentz gegen Nidergang anzusehen (1644–). 9205
- Andere Erweiterung der Statt Strassburg, worin[n]en die ersten christlichen Kirchen erbawet worden (1643–). 3563
- Ein anderer Prospect des Castells Pinto-Gale, wie sich dasselbe, wan[n] man von der See ankomm[et], præsentiret (1737). 13718
- Ein anderer Prospect des Castells Colombo, wie sich dasselbe über die Reede oder den Haven præsentiret (1735). 13703
- Ein anderer Prospect des Forts Maderen (1744). 13725
- Ein anderer Prospect des gedachten Forts Hangwelle (1744). 13709
- Andernach (1646–). 5246
- Andernach, aufwärts kom[m]ent von Ham[m]erstein (1700–). 10286
- Ein anderweitiger Prospect aus Sr. Hoch-Edelheit des Herrn General Gouverneurs Lusthäußgen in gedachten Garten gezeichnet (1739). 13793
- Ein anderweitiger Prospect des Castells Pinto-Gale, wie die Schiffe in den Haven ein zu lauffen scheinen (1736). 13720
- Andvze (1638). 3861
- Die Anfuhr zu Baaden, wo man von Zürich kom[m]t (1720–). 6621
- Angenehmer Zeitvertreib in den Bädern zu Baaden, in der Schweiz, zu Schintznach, und Pfeffers (1739). 6087, 16591
- Angenstein, Schloss im Bistum Basel (1755). 3585
- Angers (1638). 2504, 2505
- [Angers] (1776). 2160
- Anglesey (1606). 1649
- Anglesey (1630). 1650, 1651
- Anglia Cambdeni (1718–). 1418
- Anglia in septem anglo-saxonum regna (1686–). 1413
- Anglia regnum (1606). 1398
- Anglia regnum (1633). 1399
- Anglia regnum in omnes suos ducatus, comitatus, et provincias divisum (1659–). 1405
- Anglia Regnvm (1610–). 1440
- Anglia Regnvm (1646). 1401
- Anglia Regnvm (1680). 1400
- Anglia, Scotia et Hibernia (1606). 1282
- Anglia, Scotia et Hibernia (1630). 1283, 1284
- Anglia, Scotia [et] Hibernia cum insulis vicinis (1710–). 1324
- Angliæ regni florentissimi noua descriptio (1600). 1396
- Angliæ regni florentissimi nova descriptio (1573). 1394, 1395
- Angliæ regnum (1630). 1397
- Angliae, Scotiae, et Hiberniæ, sive Britannicar: insularum descriptio (1621). 1286
- Angliae, Scotiae, et Hiberniæ, sive Britannicar: insvlarvm descriptio (1573). 1280
- Angliae, Scotiae, et Hiberniæ, sive Britannicar: insvlarvm descriptio (1579). 1281
- [Angoulême] (1772–). 2163
- Angovlesme (1638). 3828
- Angriff des Obersten Peharnick vom Oguliner Regiment den 10. Febr 1788. auf Dresnik (1788). 13166
- Angusia provincia scotiae sive the shire of Angus (1670–). 1759
- Anhaltinus principatus stirpis Ascaniensis felicitate hodiè florens geographico penicillo descriptus (1740–). 11090
- Anhaltinus principatus stirpis Ascaniensis felicitate hodiè florens geographico penicillo descriptus (1758–). 11091
- Aniou (1630). 2328
- Aniov (1585). 2324
- Aniov (1606). 2325
- Aniov (1630). 2326
- Aniov (1670–). 2332
- Annaberg (1650–). 11174
- Annandiæ præfectura, vulgo the stewardrie of Annandail (1654). 1738
- Die a[nn]o 1671 de[n] 1. Oct. abgebran[n]de Parfüsser-Kloster-Kirch in Nürnberg (1756). 9825
- Ansbach und Bayreuth oder das Burggrafthum Nürnberg ober= und unterhalb Gebürgs (1793). 9660
- Das Ansehen von Versailles gegen den Garten (1680–). 3182
- Ansicht der catholischen Kirche von Neustadt (1777–). 11239
- Ansicht der Dresdner Brücke von Neustadt (1777–). 11238
- Ansicht der Festung Königstein gegen Abend (1780). 11259
- Ansicht der Festung Sonnenstein (1780). 11258
- Ansicht der Loschwitzer Weinberge vom Linckschen Bade (1780). 11251
- Ansicht der Stadt Dresden gegen Abend (1777–). 11233
- Ansicht des Ausgangs in Plauschen Grund bey Dresden (1780). 11245
- Ansicht des Lust-Schlosses Pullnitz von der Wasser Seite (1780). 11257
- Ansicht des Lust Schlosses Sedlitz (1780). 11256
- Ansicht des Markts zu Neustadt bey Dresden (1778). 11244
- Ansicht des Moritzburger Schlosses (1780). 11253
- Ansicht des Neu Markts vom grossen Stalle (1777–). 11241
- Ansicht des neuen Pabilions zu Moritzburg (1780). 11254
- Ansicht des Palais in grossen Garten (1779). 11252
- Ansicht des Plauschen Grundes bey der Buschmühle (1780). 11247
- Ansicht des Plauschen Grundes bey der Neu-Mühle (1780). 11249
- Ansicht des Plauschen Grundes bey dem Coslischen Bergwerke (1780). 11248
- Ansicht des Plauschen Grundes bey dem Hegereuter (1778). 11246

- Ansicht des Plauschen Grundes nach Potschapel (1778). 11250
 Ansicht des Schlosses zu Meissen gegen Abend (1780). 11260
 Ansicht des Übigauer Schlosses (1779). 11255
 Ansicht eines Theils der Stadt Dresden von der Seite des Wilsdruffer Thores (1777–). 11237
 Ansicht eines Theils der Stadt Dresden von der Seite des Zwingers (1777–). 11235
 Ansicht eines Theils des Alten=Markts in Dresden (1777). 11243
 Ansicht eines Theils des Neu=Markts nebst der Frauen=Kirche in Dresden (1777). 11240
 Ansicht eines Theils des Zwingers von innen (1777–). 11242
 Ansicht eines Theils von Neustadt bey Dresden, gegen Mittag (1777–). 11234
 Ansicht von Dresden, gegen Mitternacht (1777–). 11236
 [Ansichtenserie Füssli/Engelbrecht] (1720–). 16435
 [Ansichtenserie Füssli/Ulinger] (1730–). 16436
 [Ansichtenserie Kleiner/Pommersfelden] (1725–). 16437
 [Ansichtenserie Kleiner/Seehof bei Bamberg] (1725–). 16438
 [Ansichtenserie Schleuen] (1780–). 16439
 Antequera (1572–). 1123
 Antibes (1638). 4188
 [Antibes] (1780). 2164, 4027
 Antigue (1779). 14886
 Les Antilles et la Guayanne (1779). 14860
 Antiquor. imperiorum tabula, in qua præ cæteris, Macedonicum seu Alexandri Magni imperium et expeditiones exarantur (1753). 15091
 Antiquæ vrbis Romæ imago accvratiss (1588–). 7640
 Antiquæ vrbis Romæ imago accvratiss (1721–). 7646, 7648
 Antverpia (1598). 4802
 Antwerpen (1654–). 4726, 4738
 Antwerpen, in Brabant, aan de Schelde (1706). 15151
 Anverpia (1572–). 4801
 Anvers (1757). 4960
 Anvers, Antwerpen en flamand belle et grande ville des Pais Bas (1700). 4737
 Anvers, Antwerpen en flamand belle et grande ville des Pais Bas (1702). 4736
 [Anweisung zum Gebrauch der Erdkugel und Erd Planisphären] (1781). 16440
 Aphrica (1600). 13834
 Apotheca aulica comparationis, ad fluvium Fontacka Petroburgae (1764–). 16401
 Appenzell (1654). 6751
 Appenzell (1758–). 6752
 Apvliæ quæ olim Iapygia, nova corographia (1573). 7760
 Apvliæ quæ olim Iapygia, nova corographia (1579). 7759
 Aquisgranum, Achen (1647–). 5263, 5264
 Aquisgranum (1650–). 5282
 Aquisgranum, vulgo Aich (1576). 5281
 Aqvitalia australis regnvm[m] Arelatense cum confinijis (1585). 2175
 Aqvitalia australis regnvm[m] Arelatense cum confinijis (1606). 2174
 Aqvitalia australis regnvm[m] Arelatense cum confinijis (1633). 2176
 Aqvitalia descriptio (1630). 3656
 Arabia felicitis, petrae et desertæ nova et accurata delineatio (1680). 13431
 Arabia veteris typus (1720). 13434
 L'Arabie petrée, deserte et hevreve (1683). 13432
 Aragonia et Catalonia (1595). 886
 Aragonia et Navarra (1630–). 1022
 Arania insula in æstuario Glottæ (1654). 1772
 Araw (1654). 6596
 Arbec (1665–). 1201
 Arberg (1654). 6597
 Arbon (1643–). 9479
 Arburg (1654). 6598
 Arburg, Stadt und Berg-Vestung in dem Canton Bern, von Mitternacht anzusehen (1756). 6600
 Arburg, Stadt und Berg-Vestung in dem Canton Bern, von Seiten Abend anzusehen (1756). 6601
 L'arc de triomphe (1716). 3110
 Arc de triomphe de Canton (1748). 15343
 Arc de triomphe à Berlin (1733). 11437
 L'archevêché de Saltzbourg (1743). 9230
 Archevesché d'Alby (1741). 3787
 L'archevesche de Cambrai (1633). 2719
 Archevesché et eslectorat de Cologne (1692). 5151
 Archevesché et eslectorat de Cologne (1693). 5152
 Archevesché et eslectorat de Cologne (1725–). 5153
 L'archevesche et eslectorat de Mayence, le landgraviat de Hesse Darmstat, le territoire de Francfort, les comtés de Wertheim, d'Erpach, [et]c (1704). 5061
 Les archeveschés et eslectorats de Mayence et de Treves, le Palatinat et eslectorat du Rhein, le duché de Wirtenberg [et]c (1695–). 5060
 Archiducatus Austriae inferioris accuratissima tabula (1740–). 8822, 15902
 Archiducatus Austriae inferioris in omnes suas quadrantes ditiones divisi nova et exacta tabula (1702–). 8820
 Archiducatus Austriae superioris in suas quadrantes ditiones exacte divisi accuratissima tabula (1702–). 8821
 Archiducatus Austriae tabula (1701). 8813
 L'archiduché d'Autriche (1701–). 8810
 Archiepiscopatus ac electoratus Trevirensis ditio (1677–). 5119
 Archiepiscopatus ac electoratus Trevirensis ditio (1726–). 5120
 Archiepiscopatus Coloniensis; ducatus Iuliacensis et Montensi intermedius (1686–). 5137
 Archiepisc[opatus] et electoratus Coloniensis (1700–). 5155
 Archiepiscopatus et electoratus Coloniensis, ducatum Iuliacensis, Montensis Limburgensis comitatus Meursiae et Geldriae Hispanicae (1684–). 5136
 Archiepiscopatus et electoratus Coloniensis ut et ducatum Iuliacensis et Montensis nec non comitatus Meursiae nova tabula (1702–). 5141, 15988
 Archiepiscopatus et electoratus Moguntini cum adjacentibus regionibus ut landgraviatum Hasso Darmstadiensis et Rhenofeldensis (1696–). 10015
 Archiepiscopatus et electoratus Moguntini et adjacentium regionum (1659–). 10020
 Archiepiscopatus et electoratus Moguntini et adjacentium regionum (1688–). 10019
 Archiepiscopatus et electoratus Moguntini et adjacentium regionum (1721–). 10021
 Archiepiscopatus et electoratus Moguntinus, ut et comitatus uterq. Catimelibocens. Wertheimensis Erpacens (1740–). 10023
 Archiepiscopatus et electoratus Moguntinus, ut et comitatus uterq. Catimelibocens. Wertheimensis Erpacens (1758–). 10024
 Archiepiscopatus et electoratus Trevirensis (1688–). 5116
 Archiepiscopatus et electoratus Trevirensis (1721–). 5117
 Archiepiscopatus Trevirensis recentissima delineatio (1725–). 5118
 Archiepiscopatus Cameracensis (1642–). 2720
 Archiepiscopatus et electoratus Coloniensis (1680–). 5154
 Archiepiscopatus Maghebvirgensis, et Anhaltinus ducatus (1630–). 10719
 Archiepiscopatus Maghebvirgensis, et Anhaltinus ducatus (1640–). 11084
 Archiepiscopatus Maghebvirgensis, et Anhaltinus ducatus (1647). 10718
 Archiepiscopatus Trevirensis (1646–). 5109
 Archiepiscopatus Trevirensis (1647). 5107
 Archiepiscopatus Trevirensis (1680). 5108
 L'Archipel avec toutes ses isles et les côtes des environs (1682–). 13095
 Archipel des Indes orientales, qui comprend les isles de la Sonde, Moluques et Philippines (1750). 13735
 Archipel des Indes orientales, qui comprend les isles de la Sonde, Moluques et Philippines (1778). 13736, 16273
 L'Archipel, la Grece, la Morée et partie de la Natolie (1770). 13034, 13102
 L'Archipel meridional, ou les iles Cyclades (1721–). 13097
 Archipel septentrional, ou mer Egée (1721–). 13096
 Archipelagi meridionalis, seu Cycladum insularum accurata delineatio (1650–). 13104
 Archipelague du Mexique (1688). 14770
 Archipelagus, unà cum Græciâ antiquo-hodiernâ (1721–). 13013
 Ardenbvirg (1654–). 4703
 Area bella gerentium in Gallia, et Belgio (1705–). 2180
 Area et alea belli (1690–). 15815
 Area et alea belli (1700). 6971
 Area et vestigium templi (1700–). 15025
 Arena martis in Belgio, qua provinciae X. catholicae inferioris Germaniae cum vicinis episcopatibus, Coloniensi et Leodiensi (1702–). 4242, 4243, 4246
 Der Arenswaldische Creis (1792). 11348
 [Argentan – Falaise] (1759). 2160
 Argentina (1643). 3567
 Argentorati territorium, vulgo Strasburger Gebiet (1721–). 2949
 Argentoratvm (1572–). 3565
 Argilay (1665–). 3870
 [Argow] (1585). 6024
 [Argow] (1630). 6025

- Argow (1730). 6029
 Argow cum parte merid. Zvrichgow (1647). 6026
 Argow cum parte merid. Zvrichgow (1670–). 6028
 Argow cum parte merid. Zvrichgow (1680). 6027
 Arien (1654–). 3354
 Arlesheim im Bistum Basel, von Morgen anzusehen (1754). 3587
 Armand Iean dv Plessis Cardinal de Richeliev Dvc et Pair de France (1630–). 16427
 Armenia vtraque (1720). 13416
 L'Arménie, la Géorgie, et le Daghistan (1784). 12579, 13327, 16262
 Armvyden (1654–). 5731, 5732
 Arnemuiden (1719–). 5838
 Arnemvyden (1659–). 5878
 Arnheim (1654–). 5762
 Arnhem (1581–). 5703
 Arnhem (1721–). 5880
 Arnhen (1672–). 5879
 Arnsberg (1588–). 10563
 Arnsberg (1647–). 10520
 Arnstatt (1650–). 11208
 Arolsen (1646–). 10281
 Arragonia et Catalonia (1606). 1008
 Arragonia et Catalonia (1630). 1009, 1010
 Arragonia regnum (1642–). 1012
 Arragonia regnum (1680). 1013
 Arras (1581–). 3371
 Arras (1654–). 3355
 Arras (1700). 3361
 Arras of Atrecht, in Artoys, aan de Scarpe (1706). 15133
 Artelshofen, – Ebnersch (1760). 9798
 Artesia (1600). 2668
 Artesia comit (1585). 2665
 Artesia comit (1606). 2666
 Artesia comit (1630). 2667
 Artesia comitatus (1633). 2670
 Artesia comitatus (1647). 2671
 Artesia cum finitimis locis velut sedes ac theatrum belli (1710–). 2690
 Artesia cum finitimis locis velut sedes ac theatrum belli (1758–). 2691
 Artesia descriptio (1624). 2672
 Artesia descriptio (1630). 2669
 Artesia comitatus (1705–). 2678
 Artois (1579). 2664
 L'Artois le Boulenois et Picardie (1738). 2679
 Artois Picardie (1730–). 2631
 Arx Balderen in monte Albis prope Uetlibergam (1720–). 6669
 Arx comitiva Kyburgum dicta, dominio Tigurinatorum subjacens (1720–). 6650
 Arx prædatoria comitis Toggenburgensis in ditione Uznensi, nomine Uznaberg (1720–). 6766
 Arx Segeberga, quondam Aelberga, Wagriam, nobilem Holsatia regionem exornat (1588–). 10870
 Arx Uetliberga horæ spatio distans Tiguro (1720–). 6668
 Arx Vilvordiana (1757). 4966
 Arx Wulp vel Wulp (1720–). 6671
 Aschaffenburg (1646–). 10141
 Asia (1606). 13186
 Asia (1630). 13187, 13188
 Asia (1686). 13209
 Asia (1700–). 13219
 Asia (1705–). 13215
 El Asia (1740–). 13264
 Asia (1744). 13244, 13245, 16254, 16255
 Asia (1758–). 13230
 Asia (1760–). 13220
 Asia accuratissime descripta (1686–). 13223
 Asia antiqua cum finitimis Africae et Europæ regionibus (1680). 13300
 L'Asia divisa ne' suoi principali stati (1777). 13254
 Asia intra Mæotim pontvm et mare Caspivm (1720). 13321
 Asia minor (1779). 13402
 Asia minor in epitomen contracta, magnas regiones seu provincias repræsentans in quibus populi, primariæ urbes locaque præcipua (1704). 13391
 Asia Minor in suas partes seu provincias divisa (1756). 13378, 13398
 Asia Minor in suas partes seu provincias divisa (1784). 13399
 Asia noviter delineata (1642–). 13197
 Asia partiv[m] orbis maxima (1598). 13189
 Asia poly glotta linguarum genealogiam, cum literis, scribendi[ue] modis, exhibens (1730–). 318
 Asia recens summa cura delineata (1630–). 13195, 13196
 Asia recens summa cura delineata (1631). 13194
 Asia vetvs (1720). 13301
 Asiae antiquæ tabula (1790). 13302
 Asiae in tabula geographica delineatio (1720–). 13231
 Asiae minoris tabula geographica (1790). 13403
 Asiae nova delineatio (1650–). 13201
 Asiae nova descriptio (1573). 13183
 Asiae nova descriptio (1579). 13184
 Asiae nova descriptio (1606). 13191
 Asiae nova descriptio (1630). 13192
 Asiae nova descriptio (1750). 13185
 Asiae peninsvla sive Asia intra Tavrvm (1720). 13395
 Asiae quæ vulgo minor dicitur et Syriae tabula geographica (1783). 13404, 16260
 Asiae recentissima delineatio, qua status et imperia totius orientis unacum orientalibus Indiis exhibentur (1716–). 13228, 13232
 L'Asie (1664). 13198
 L'Asie (1669). 13200
 L'Asie (1683). 13190
 L'Asie (1684). 13199
 L'Asie (1700). 13217
 L'Asie (1721–). 13221
 L'Asie (1730). 13218
 L'Asie (1750). 13248
 Asie (1777–). 13271
 L'Asie (1780). 13263
 L'Asie (1783). 13285
 L'Asie (1802). 13286
 L'Asie avec les nouvelles découvertes (1730–). 13262
 L'Asie diuisée en ses empires, royaumes, et estats (1694). 13210, 13212
 L'Asie diuisée en ses empires, royaumes, et estats (1725–). 13211
 L'Asie divisé suivant l'estendue des empires et royaumes qui la partagent et des dominations établies par les Castillans (1775). 13253
 L'Asie divisée en ses grandes régions et empires (1777). 13255
 L'Asie divisée en ses principales regions, et ou se peut voir l'estendüe des empires, monarchies, royaumes, et estats (1692). 13207
 L'Asie divisée en ses principales regions, et ou se peut voir l'estendüe, des empires, monarchies, royaumes, et estats (1721–). 13208
 L'Asie divisée en ses principales regions et ou se peuvent voir l'estendüe des empires, monarchies, royaumes, et estats (1686–). 13214
 L'Asie divisée en ses principaux empires et royaumes (1749). 13246
 L'Asie divisée en ses principaux etats (1760). 13249
 L'Asie divisée en ses principaux etats (1784). 13250
 Asie divisée en ses principaux etats, empires [et] royaumes (1778). 13256, 13257, 16257
 Asie divisée en ses principaux etats, empires [et] royaumes (1791). 13238, 13273
 L'Asie divisée en ses principaux états ou pays (1780). 13265
 L'Asie divisée en ses principaux états ou pays (1788). 13281
 L'Asie divisée en ses regions et etats et subdivisée en ses principales parties (1785). 13270
 L'Asie divisée en toutes ses grandes regions royaumes et estats (1704). 13213
 L'Asie en plusieurs cartes nouvelles et exactes; et en divers traitte's de geographie [et] d'histoire (1683). 16441
 L'Asie mineure et le Bosphore (1740). 13406
 L'Asie où sont exactement decrites toutes les costes de la mer (1684). 13289
 Asien (1793). 13236, 13274, 13275
 Asien (1808). 13237
 Asien (1816). 13235
 Aspectus interiorum templi (1700–). 15029
 Aspectus lateris portæ et vestibuli (1700–). 15024
 Aspectus portæ et vestibuli (1700–). 15023
 Assemblée generale de la diette de l'empire et l'ordre de la seance de ses differents colleges (1705–). 8214
 Assenheim (1646–). 10275
 Assyria, Mesopotamia, Babylonia, Susiana pars Persidis, Syria, Phœnice, Palestina, Arabia petræa (1790). 13426
 Assyria vetvs diuisa in Syriam, Messopotamiam, Babyloniam, et Assyriam proprie dictam (1651). 13412
 Astronomia comparativa (1742). 30, 31
 Asturia principatus (1798). 959, 16343
 Ath (1695). 4745
 Ath ville forte des Pais Bas, dan' le comté de Hainaut (1700). 4741
 [Atlante dell'America contenente le migliori carte geografiche, e topografiche (1777). 16442
 Atlante novissimo (1788). 16443
 [Atlas ameriquain septentrional] (1778–). 16444
 Atlas antiquus Danvillianus (1784). 16445
 Atlas coelestis in quo mundus spectabilis et in eodem stellarvm omnivm phœnomena notabilia, circa ipsarum lvmen, figvram,

- faciem, motvm, eclipses, occvltationes, transitvs, magnitudines distantias, aliaque secvndvm Nic. Copernici et ex parte Tychonis de Brahe hypothesin. nostri intuitu, specialiter, respectu vero ad apparentias planetarvm indagatv possibiles e planetis primariis, et e luna habito, generaliter e celeberrimorum astronomorum observationibus (1742). 1
- [Atlas de l'isle de Corse] (1769). 16446
- Atlas de la France (1790–). 16447
- Atlas de la navigation, et du commerce qui se fait dans toutes les parties du monde (1739). 353
- [Atlas der alten Welt] (1772–). 16448
- Atlas des ganzen Erdkreises (1803). 197
- Atlas des österreichischen Kaiserthums (1805). 16449
- [Atlas des Pays Bas] (1745). 16450
- Atlas des roiaumes de Galicie et de Lodomerie (1787–1805). 12520, 16592
- Atlas du commerce (1786). 16397
- [Atlas du commerce, Textteil] (1786). 16398
- Atlas elementaire ou l'on voit sur des cartes et des tableaux relatifs a l'objet l'etat actuel de la constitution (1774). 8282
- Atlas historicus (1750). 16451
- Atlas historique, ou Nouvelle introduction a l'histoire, à la chronologie [et] à la géographie ancienne et moderne (1705–). 16452
- Atlas maior (1662). 973, 6214, 13965, 16376, 16593
- Atlas méthodique (1755–ca.1763). 14313, 16594
- Atlas moderne ou collection des cartes sur toutes les parties du globes terrestre (1790). 13510, 16271, 16595
- Atlas national de France (1790). 16453
- Atlas national et général de la France en 20 cartes (1790). 16454
- Atlas nouveau (1782). 16455
- Atlas novus (1710). 7614, 16596
- [Atlas novus reipublicae Helveticae] (1769). 16456
- Atlas ou representation du monde universel, et des parties d'icelui (1633). 16457
- Atlas Rvssicvvs (1745). 16458
- Atlas selectus von allen Königreichen und Ländern der Welt (1720). 12258, 16597
- [Atlas Silesiae] (1752). 16459
- Atlas topographique et militaire, qui comprend les etats de la couronne de Boheme [et] la Saxe electorale avec leurs frontieres (1758). 8232
- Atlas Tyrolensis (1774). 8970
- Atlas universel (1757). 16460
- Atlas universel (1784). 16461
- [Atlas universel de géographie physique et politique, ancienne et moderne] (1800). 16462
- [Atlas universel pour l'étude de la géographie et de l'histoire ancienne et moderne] (1787). 16463
- [Atlas van de XVII Nederlandsche provintien] (1739–). 16464
- Atlas von den Königlich-Preussischen Staaten (1793). 16465
- [Atlas von Liefland oder von den beyden Gouvernementern u. Herzogthümern Lief-
- und Ehistland und der Provinz Oesel] (1791–). 16466
- Atrebatens (1732). 2693
- Atrebatvm gallis Arras, belgis Atrecht dicta (1650). 3368
- Attallens, ein Schloss und Vogtey in dem Canton Freyburg (1758). 6413
- Attaques des forts de Chouaguen (1790). 14541
- Attaques du fort William-Henri (1790). 14542, 15254
- Attaques et plan d'Oudenarde (1745). 4793
- Aubonne (1754). 6379
- [Aubusson] (1762–). 2164
- [Auch] (1769–). 2163
- Audience de Guadalajara, Nouveau Mexique, Californie, [et]c (1683). 14545
- Audience de Guatimala (1683). 14590
- Audience de Mexico (1683). 14589
- [Audiene – Rade de Brest] (1786). 2160
- Auerbach (1644–). 9167
- Ein Aufzug und Durchschnitt der neuerbauten holländischen Kirche in Batavia (1744). 13768
- Augspurg (1710–). 9466
- Augspurg (1758–). 9458, 15950
- Augst, im Canton Basel (1755). 6527
- [Augst: Pläne, Ansichten, antike Fundstücke] (1762). 16428
- Augusta Vindelicorum (1719). 9463
- Augustiner Kloster Kirche zu St. Veit in Nürnberg (1756). 9828
- Augvsta Vindelicorum (1643–). 9459
- Augvsta Vindelicorum (1734–). 9460
- Aurach (1643–). 9374
- Aurelianensis praefectura generalis (1705–). 2425
- Aurich (1647–). 10394
- [Aurillac] (1782–). 2164
- Ausbourg (1690–). 9464
- Ausburg, in Swabenland, aan de Leck, boven den Donau (1706). 15142
- Der Ausmarsch der zu Kriegsgefangenen gemachte oesterreichischen Besatzung aus Breslau d. 21. ten Dec. 1757 (1757). 8731
- Aussicht vom Serail des türkischen Kaysers (1780–). 12990
- Australien (Südland) auch Polynesen oder Inselwelt, insgemein der fünfte Welttheil genannt (1802). 14941
- Austriae archiducatus pars inferior (1677–). 8819
- Der Austritt des Mond=Schattens von der Erd=Kugel, oder das zum Theil eine Finsternuss leidende, zum Theil davon frey bleibende Europa (1724–). 73
- Autricum (1581–). 2485
- [Autun] (1759). 2162
- [Auxerre] (1759). 2161
- Avdenaerde (1654–). 4708
- Aventicum (1654). 6371
- Avertissement sur l'Atlas de marine, publié [et] approuvé par l'Académie royale des sciences [et] belles-lettres de Prusse (1749). 384
- Avesnes (1710). 3435
- Avgvsta ivxta figvram qvam hisce temporibus habet delineata (1572–). 9457
- Avgvstodvnm (1581–). 3490
- Avignon (1575–). 4194
- Avignon (1638). 4189
- Avignon (1721–). 4195
- [Avignon – Orange] (1778–). 2164
- Avrelia Francia civitas ad Ligeri flv: sita (1581–). 2494
- Avstria archiducatus (1585). 8795
- Avstria archiducatus (1593). 8797
- Avstria archiducatus (1627). 8796
- Avstria archidvcatvs (1630–). 8798
- Avstria archidvcatvs (1633). 8799
- Avstria archidvcatvs (1647). 8800
- Avstria archidvcatvs (1670–). 8803
- Avstria archidvcatvs (1680). 8801
- Avstria archidvcatvs (1683). 8802
- Avstria inf: secundum IIII. quadrantes cum regionibus contiguis (1710–). 8825
- Avstria svperior. secundum IIII. quadrantes [et] regiones contiguas (1710–). 8826
- Avstriae dvcatvs chorographia (1573). 8794
- Avstriae dvcatvs chorographia (1579). 8793
- Avthvn (1638). 3508
- Avxonne (1638). 3509
- [Ax] (1780–). 2163
- Axell (1654–). 4695
- Aybling (1644–). 9141
- Aychstätt (1648–). 9695

B

- B. Beüren (1644–). 9142
- Baaden (1758). 6619
- De baander-heerlykheidt Haamstede (1719–). 5855
- Bacharach (1633–). 5272
- [Bad Pfäfers] (1720–). 6759
- Baden (1643–). 9415
- Baden im Argöw (1654). 6617
- Baden in Argöw (1758–). 6620
- Badenweyler (1643–). 9420
- Bærbach – Welsersich (1760). 9807
- Les bains celebres d'Habsbourg pas loin de chateau du comté d'Habsbourg (1720–). 6607
- La baja d'Hudson terra di Labrador e Groenlandia con le isole adiacenti (1778). 14360
- Balaguer, een stad in Catalonia aen de Segre (1708). 15245
- Balagvier (1665–). 1219
- Baldegg, Hünegg (1755). 6568
- Bale (1710–). 6444
- [Båle] (1765). 2162
- Baleares seu Gymnesiae et Pityvsae insulæ, dictæ Maiorca, Minorca et Yvica (1725–). 1070
- Balingen (1643–). 9376
- Le balliage de Deux Ponts, partie de celuy de Lictemberg, les seigneuries de Landstoul, de Hombourg, de Grevenstein; partie du Palatinat et de la Lorraine (1705). 5064
- Bamberg (1633–). 9680
- Bambergæ episcopalis in Franconia vrbis celeberrimæ typus, ad viuum quasi efformatus (1617–). 9679
- Bambergæ episcopalis in Franconia vrbis celeberrimæ typus, ad viuum quasi efformatus (1721–). 9683
- [Banat] (1790). 12739
- Le bannat de Temeschwar (1789). 12738
- Banten-Brvck (1708). 6775
- Bar le Dvc (1645–). 3465

- La Barbade (1779). 14905
 Barbaria (1606). 13962
 Barbaria (1630). 13963, 13964
 Barbaria (1659–). 13967
 Barbaria (1662). 13965
 Barbaria (1721–). 13968
 Barbariae et Biledvlgerid. nova descriptio (1573). 13960
 Barbariae et Biledvlgerid. nova descriptio (1579). 13961
 Barbariae et Guineae maritimi à freto Gibraltar ad fluvium Gambiae (1739). 371
 Barbarie (1780). 13979
 Barbarie, Biledulgerid, (autrefois Libye) et une partie du pays des Negres (1721–). 13970
 La Barbarie, le Biledulgerid, le Zaara, la Nigritie, [et]c (1684). 13927
 Barbera (1665–). 1163
 Barcelona (1567). 1137
 Barcelona (1706). 15213
 Barcelona, aan de Middeldandsche zee (1706). 15212
 Barcelone (1665–). 1150
 Barcino (1740–). 1234
 Barcino (1758–). 15639
 Bardewick (1598). 10692
 Bardvm Pomeraniae (1598). 11541
 Die Barfüsser=Kirche zu Nürnberg (1716). 9750
 Baronia Udrone in comitatu Catherlovghae (1654). 1849
 Barravlt (1645–). 4165
 Barre et port de Charles-town (1778). 14518
 Le Barrois (1677). 2860
 Basel (1754). 6443
 Basel (1758–). 6437
 Basel=Augst von Mitternacht anzusehen (1748–). 6520
 Basel, in Switzerland, aanden Rhÿn (1706). 15149
 Basilea (1575–). 6439
 Basilea (1654). 6436, 6442
 Basilea (1659–). 6438
 Basiliensis territorii descriptio nova (1573). 6212
 Basiliensis territorii descriptio nova (1579). 6213
 Basis geographiae recentioris astronomica (1742). 16
 Basis novae chartae Palatinae (1773). 10306
 Basle (1690–). 6440
 Bassa Lombardia et altre appendici (1681). 6987
 Basse Allemaigne (1652). 8011
 La Basse Ethiopie en Afrique (1721–). 14131
 Basse Lombardie ou sont les estats de Venise en Italie, Mantove Parme, Modene, Trente (1648). 6968
 Basse Lombardie où sont les estats de Venise en Italie, Mantove Parme, Modene, Trente (1730). 6995
 Basse Lusace (1758). 8592
 Basse ou Grande, Pologne; ou sont les palatinats de Posna, Calisch, Sirad, Lencici, Rava, Brest, et Inowlocz (1665). 12471
 La basse partie de l'archevesché et eslectorat de Cologne (1690–). 5159
 La basse partie de l'archevesché et eslectorat de Cologne (1725–). 5162
 La basse partie de l'estat et seigneurie de l'evesché de Lyege [et]c (1721–). 4661
 Basse partie de l'evesché de Munster (1725–). 10418
 Basse partie de l'evesché de Munster, et le comté de Benthem (1692). 10413
 Basse partie de l'evesché de Munster, et le comté de Benthem (1721–). 10416
 Basse partie de la Basse Saxe, où sont les duchés de Sleswick, Holsace, Meckelenbourg, et Lauwenbourg (1657). 10575
 Basse partie de la Westphalie (1758). 8232, 10369
 La basse partie du cercle du Haut Rhein (1669–). 9958
 La basse partie du cercle du Haut Rhein (1677). 9954
 La basse partie du cercle du Haut Rhein (1690–). 9962
 La basse partie du cercle du Haut Rhein (1691). 9955
 La basse partie du cercle du Haut=Rhein (1760). 10000
 La basse partie du cercle du Haut Rhein (1785). 9960
 La basse partie du gouvernement de Languedoc (1680–). 2179
 Basse Podolie, ou palatinat de Braclaw (1665). 12156
 Basse Saxe (1780). 10595
 Basse Silesie (1758). 8649
 Basse Volhynie, ou palatinat de Kiow (1665). 12152
 Les Basses Sevennes, dans le Languedoc; ou le diocese de Montpellier (1721–). 3794
 Le bassin d'Encelade, represente ce geant accablé sous les rochers (1670–). 3235
 Bataille de Bergen (1790). 15272
 Bataille de Breslau (1790). 15255, 15261
 Bataille de Creveld (1790). 15263
 Bataille de Cunersdorf (1790). 15273
 Bataille de Freiberg (1790). 15277
 Bataille de Gros=Jaegerndorff (1790). 15256
 Bataille de Hastenbeck (1790). 15259
 Bataille de Hochkirch (1790). 15269
 Bataille de Lignitz (1790). 15274
 Bataille de Lowositz (1790). 15250
 Bataille de Minden (1790). 15270
 Bataille de Palzig ou Zullichau (1790). 15271
 Bataille de Prague (1790). 15251
 Bataille de Rosbach (1790). 15260
 Bataille de Zorndorf (1790). 15266
 Batavi ex parte, et Marsaci, et Vsipetes (1739). 5604
 Battenberg (1646–). 10212
 Bautzen (1650–). 8601
 Bavaria ducatus (1600). 9083
 Bavaria dvcatvs (1585). 9081
 Bavaria dvcatvs (1627). 9082
 Bavaria dvcatvs (1644–). 9087
 Bavaria dvcatvs (1647). 9084
 Bavaria superior et inferior (1740–). 9091
 Bavariae circulus (1796). 9059
 Bavariae circulus et electorat[us] (1702–). 9041, 9042, 15915
 Bavariae circulus et electorat[us] (1779). 9043, 15916
 Bavariae, olim Vindeliciae, delineationis compendivm (1573). 9079
 Bavariae, olim Vindeliciae, delineationis compendivm (1579). 9080
 Bavariae palatinatus vulgo die Ober-Pfaltz (1677–). 9113
 Bavariae pars inferior (1702–). 9090, 15918
 Bavariae pars inferior (1740–). 9093
 Bavariae pars superior (1702–). 9089, 15917
 Bavariae pars superior (1740–). 9092
 Bavariae superioris et inferioris nova descriptio (1670–). 9086
 Bavariae superioris et inferioris nova descriptio (1680). 9085, 9088
 Baye de Chaleur dans le golphe St. Laurent (1778). 14376
 Baye de Chesapeake (1778). 14493
 Baye de la Delaware (1777). 14492
 Baye de Sierra Leona (1746). 15462
 La baye de Spiritu Santo côte occidentale de la Floride (1778). 14560
 Der bayerische Kreis (1789–). 9056
 Der bayerische Kreis (1796). 9058
 Bayern (1655). 9025
 [Bayeux – Caen] (1760). 2160
 Bayonne (1638). 3833
 [Bayonne] (1771). 2163
 [Bazas] (1775). 2163
 La Beauce (1633). 2435
 La Beauce (1652). 2438
 La Beauce (1741). 2439
 [Les beautés de la France] (1724). 16467
 [Beauvais] (1756). 2161
 Beauvaisis (1633). 2553
 Beauvaisis (1670–). 2555
 Beavln (1638). 3510
 Becken=Entwerfung und zwar die Erde von einem Luftball aus gesehen (1833). 209
 Bedbur (1647–). 10521
 Bedfordiensis comitatvs; anglis Bedford Shire (1646). 1543
 Belagerung der Statt Casal und wie sie von K. M. in Franckreich entzetzet worden 1630 (1633–). 7135
 Belagerung der Statt Franckenthal im Jahr 1621 (1635–). 5295
 [Belagerung von Wien] (1683–). 8985
 Belegering der Stadt Casal aan de gealieerde over gegaan den 10 Iuly anno 1695 (1695–). 7136
 Belegering der Stadt Landau (1706). 15202
 Belgica foederata (1760–). 5386
 Belgica foederata (1761). 5403
 Belgii foederati nova descriptio (1680). 5368
 Belgii foederati provincia VII (1710–). 5395
 Belgii inferioris descriptio (1585). 5315
 Belgii inferioris descriptio (1606). 5316
 Belgii inferioris descriptio (1630). 5317
 Belgii Novi, Angliae Novae, et partis Virginiae (1670–). 14434
 Belgii pars meridionalis (1677–). 4233
 Belgii pars septentrionalis communi nomine vulgo Hollandia nuncupata (1686–). 5392
 Belgii pars septentrionalis communi nomine vulgo Hollandia nuncupata (1702–). 5393
 Belgii regii accuratissima tabula (1650–). 4218
 Belgii regii accuratissima tabula (1659–). 4220
 Belgii regii accuratissima tabula (1725–). 4229
 Belgii regii tabula (1684–). 4224
 Belgii sive Germaniae inferioris accuratissima tabula (1631). 5320, 5321
 Belgii sive Germaniae inferioris accuratissima tabula (1658). 5323

- Belgii universi seu inferioris Germaniæ quam XVII provinciæ (1748). 5354, 5355, 15737, 15738
- Belgii veteris typvs (1620–). 5364
- Belgium (1705–). 5342
- Belgium foederatum (1677–). 5370
- Belgium foederatum (1680–). 5371, 5434
- Belgium foederatum (1684–). 5373
- Belgium foederatum (1688–). 5382
- Belgium foederatum (1721–). 5383
- Belgium foederatum (1740–). 5394
- Belgium regium (1705–). 4226
- Belgium regium hispan: gallic: batavic (1686–). 4271
- Belgium, sive inferior Germania, post omnes in hac forma, exactissimè descripta (1631). 5322
- Belgium (1600). 5318
- Belgium catholicum seu decem provinciæ Germaniæ inferioris (1747). 4253, 4254, 5430, 15739, 15740
- Belgium, catholicum seu decem, provinciæ Germaniæ inferioris (1780). 4259
- Belgium regium accuratissime descriptum (1710–). 4247
- Belgium sive inferior Germania in suas XVII provincias divisa (1710–). 5350
- Belgrad (1758–). 13148
- Belgrade, que les Turcs nomment Biograd, ville capitale de la Rascie, dans la Servie (1700–). 13147
- Belgradum sive Alba Græca, Serviæ metropolis ubi Savus fluvius Danubio miscetur (1740–). 13150
- Bell'Isle (1761). 2251
- [Belle-Isle] (1787). 2160
- Une belle veüe dans la comté de Sargans (1720–). 6765
- Une belle veüe dans le canton de Suisse qui s'appelle Pünden (1720–). 6344
- [Bellegarde] (1780). 2164
- Bellegrade, Sziget ou Ziget (1807). 12608
- [Belley] (1759–). 2164
- Belli ab obitu Caroli VI. imperatoris usque ad pacem Dresdæ d. 25. Dec. [1745] factam tam in Germania quam Belgio (1748). 9906
- Belli typvs in Italia, victricis aquilæ progressus in statv Mediolanensi et dvcatv Mantvæ demonstrans (1702). 7232
- Bellingwolder-Schans (1659–). 5795
- Bellinzona vulgo Bellentz (1654). 6801
- Bellovacii, et Silvanectes (1741). 2579
- Le Bellunése, le Feltrin, et le Cadurin (1784). 7461, 15851
- Il Bellvnese con il Feltrino (1632). 7458
- Il Bellvnese con il Feltrino (1647–). 7459
- Le Bellvnese et le Feltrino (1721–). 7460
- Het Beloofde Landt Israels (1725–). 14965
- Belovacium comitatus (1630). 2569
- Belsia vulgo la Beavsse (1642–). 2436
- Belsia vulgo la Beavsse (1670–). 2437
- Beltzig (1650–). 11159
- Il belvedere a capo de giardini in Oreno (1758). 7386
- Het bemagtigen van het kasteel van Ryssel (1707). 15235
- Bencken, Schloss in dem Canton Basel (1756). 6452
- Bennweil (1748–). 6488
- Benssheim (1645–). 10161
- Bequemer Schul- und Reisen-Atlas (1720). 4803, 4805, 16598
- Bequia ou Becouya (1763–). 14906
- Bercheria vernacule Bark Shire (1646). 1500
- Bercken (1643–). 3519
- Berentrodé (1757). 4927
- Berg St. Winox (1700). 3427
- Berg St. Winox (1710). 3410
- Berg Zabern (1645–). 5266
- Berga noorwegiæ (1659–). 11811
- Bergamo (1690–). 7349
- Berge ducatus Marck comitatus (1670–). 10466
- Bergen (1588–). 11810
- Bergen, in Henegouw, aan de Trouille, tusschen Brussel en Valencyn (1706). 15150
- Bergen in Henegaw (1654–). 4731
- Bergen. op Zom (1654–). 5699
- Bergen op Zoom (1581–). 5881
- Bergen op Zoom (1654–). 5774
- Bergens stift (1785). 11808
- Bergerac (1638). 3834
- [Bergerac] (1780). 2163
- Berghe ducatus Marck comitatus et Coloniensis diœcesis (1585). 10363
- Berghe ducatus Marck comitatus et Coloniensis diœcesis (1620–). 10464
- Berghe ducatus Marck comitatus et Coloniensis diœcesis (1630). 10364
- Berghe ducatus Marck comitatus et Coloniensis diœcesis (1633). 10465
- [Bergsturz von Plüers] (1710–). 7347
- Berleburg (1646–). 10269
- Berlin (1758–). 11411
- Les Bermudes (1779). 14926
- Bermudes, ou iles de Sommer, dans l'Amérique septentrionale (1721–). 14925
- Bernau (1644–). 9168
- Bernburg (1650–). 11202
- Berncastel (1646–). 5218
- Le Berri et le Nivernois, la Beauce et la Sologne (1713). 2387
- Berry ducatus (1585). 2397
- Berry ducatus (1606). 2398
- Berry ducatus (1630). 2399
- Besançon (1700). 3495
- [Besançon] (1762). 2162
- Besançon capitale du comté de Bourgogne (1677). 3496
- Beschreibung der königlichen Residenzstädte Berlin und Potsdam und aller daselbst befindlicher Merkwürdigkeiten (1769). 11417, 11428, 16599
- Beschreibung der Mineral=Waesser des Leuker=Bades, samt dessen Ursprung, Wirkungen und Gebrauch (1769). 6429, 16600
- Beschreibung der Natur-Geschichten des Schweizerlandes (1708). 6309, 6322, 6428, 6434, 6775, 6790, 6797, 16601
- Beschreibung des berühmten Lucerner oder 4. Waldstaetten Sees (1661). 6181, 16602
- Beschreibung des Lustschlosses und Gartens Sr. Königlichen Hoheit des Prinzen Heinrichs, Bruder des Königs, zu Rheinsberg, wie auch der Stadt und der Gegend um dieselbe (1778). 11532, 16603
- Beschreibung des Zürich Sees (1692). 6176, 16604
- Beschreibung und Gebrauch einer auf den Horizont von Berlin entworfenen neuen Weltkarte in zween Hemisphären worauf die neuesten Entdeckungen angezeigt werden (1783). 271, 272, 16605
- Beschreibung welche die Attaque der russischen mit der türkischen Flotte vom 24. Jun: 1770. bey Cismin vorstellet (1771). 13120
- Beschryving van de stad Jedo, hoofdstad van't japansche ryk, en zetel van den opper monarch van Japan (1730–). 13824
- Besfort dessen Situation und Construction Profile und Grund-Riss nach des Herren de G. L. de Vaubans Manier (1730). 3541, 15688
- Besigheim (1643–). 9377
- Besondere Beschreibung etlicher Berge des Entlibuches (1783). 6255, 16606
- Besondere Land Karte des Herzogth. od. Chvrkreises Sachsen (1752). 10990, 16071
- Bestimmung der Höhen der bekanntern Berge des Canton Bern (1790). 6201, 16607
- Bethune (1700). 3363
- Bethune (1710). 3379
- Bethune, in Artoys, tuschen Arras en S. Omer; behoorende onder Vrankryk (1706). 15134
- Bethvne (1588–). 3378
- Beüggen (1748–). 6497
- Die beyden Halbkugeln der Erde (1807). 202
- Beyhelstein (1646–). 10164
- Bezirk der nürnbergischen Pfleg-Æmbter Herrspruck Reicheneck Engelthal und Hohenstein im alten Nordgau gelegen (1730–). 9673
- Bezirk der nürnbergischen Pfleg Æmbter Herrspruck Reicheneck Engelthal und Hohenstein im alten Nordgau gelegen (1758–). 9674, 15971
- Biberach (1643–). 9481
- Bickeborg (1647–). 10500
- Bidencap (1646–). 10215
- Biel (1754). 3598
- Bienna (1758–). 3597
- Bieselingen (1719–). 5843
- Bietigkheim (1643–). 9378
- Bildnus des zierlich und schönen Brunnens, auff dem Perlach in Augspurg (1643–). 9468
- Bilvao (1575–). 1113
- Bingen (1646–). 5244
- Binnigheim (1643–). 9379
- Birkenfeldt (1645–). 5206
- Birseck, Schloss im Bistum Basel (1754). 3583
- Birvliet (1654–). 4696
- La Biscaia (1696). 974
- Biscaia, Alava, et Gvipvscoa Cantabriæ veteris partes (1662–). 973
- Biscaia et Gvipvscoa Cantabriæ veteris pars (1642–). 971
- Biscaia et Gvipvscoa Cantabriæ veteris pars (1680). 972
- La Biscaie divisée en ses 4 parties principales et le royaume de Navarre divisé en ses merindades (1700–). 975, 15631
- Die bischoffliche Domkirch in Regenspurg (1644–). 9252
- Das Bisthum Augsburg mit der freyen Reichsstadt Augsburg (1789–). 9353
- Das Bisthum Bamberg (1789–). 9610
- Das Bisthum Costanz, die Grafschaft Montfort (1789–). 9352
- Das Bisthum Eichstædt (1789–). 9626

- Das Bisthum Würzburg (1789–). 9619
Des Bisthums Bamberg nördliche Aemter (1789–). 9611
Des Bisthums Bamberg südliche Aemter (1789–). 9612
Des Bisthums Würzburg nördliche Aemter (1789–). 9620
Des Bisthums Würzburg südliche Aemter (1789–). 9621
[Bistum Basel] (1792–). 2940
Biturigum (1633). 2400
Biturigum ducatus (1630). 2394
Bitvricvm dvcatvs (1642–). 2401
Bitvricvm dvcatvs (1670–). 2402
Bitvricvm dvcatvs (1680). 2345
Bitvrigvs (1595). 2393
Blamont (1645–). 3468
Blanckenstein (1646–). 10231
Blane (1665–). 1155
Blanmont av pays de Vavge en Loreyne (1575–). 3467
Blaubeuren (1643–). 9380
Blauenstein, ein Schloss an der Clus, in dem Canton Solothurn, von Mitage anzusehen (1757). 6551
Blauenstein, ein Schloss an der Clus, in dem Canton Solothurn von Mitternacht anzusehen (1757). 6554
Blaye (1638). 3835
Bleÿstein (1644–). 9156
Blockziel (1654–). 5772
Blockzyl (1659–). 5885
Blocus de Prague (1790). 15252
Blois (1638). 2512
[Blois] (1760). 2161
Blonay (1754). 6380
Bloys (1575–). 2479
Bocksberg (1645–). 10117
Böblingen (1643–). 9375
Böckhem (1647–). 10515
La Boheme, la Silesie (1780). 8440
Bohemia (1585). 8449
Bohemia (1600). 8451
Bohemia (1630). 8450
Bohemia (1635–). 8452
Bohemia (1647). 8453
Bohemia (1680). 8454
Bohemia (1683–). 8456
Bohemia in suas partes geographicé distincta (1630). 8455
Bohemia regnum juxta XII. circulos divisum cum comitatu Glacensi et ditone Egrana, nec non confinibus provinciis in mappa geographica (1730–). 8462
Bohemiæ regnum in XII circulos divisum (1730–). 8227, 8461, 16120
Boioaria aetate romanorvm collata cvm hodierna (1780). 9095
Le bois de Boulogne près Paris (1705). 3262
Boller Badt (1643–). 9425
Bolonia [et] Gvines comitatus (1585). 2699
Bolonia [et] Gvines comitatus (1606). 2696
Bolonia [et] Gvines comitatus (1630). 2697, 2698
Bolonia [et] Gvines comitatus (1633). 2700
Boloniensis comitatus (1595). 2660
Bolswaert (1721–). 5884
Bolzvardia vetus in Frisia foederis Anzæ teutonicæ op (1588–). 5708
Bommel (1654–). 5755
Bommene (1719–). 5842
Bon, anders als in de voorige met nieuwe wercken afgeteckend (1706). 15189
Bon, in Keuls-land, aan den Rhÿn (1706). 15147
Bonn (1646–). 5283
Bonn, aufwärts nach den VII. Bergen reisend (1700–). 10288
Bonna (1646–). 5284
Bonne (1689–). 5278
Bonne (1702). 5279
Bononia alma studior mater (1588–). 7353
Boppart (1646–). 5219
Borbonia (1595). 2406
Borbonium ducatus (1630). 2407
Borbonivm dvcatvs (1642–). 2409
Borcken (1646–). 10172
[Bordeaux] (1775). 2163
Bordeavx (1638). 3836
Bornnes (1564). 1126
Borussia integra (1710–). 12426
Borussia regia et ducalis (1760). 12433, 16214
Borussiae occidentalis tabula (1775). 12430, 12450
Borussiae occidentalis tabula (1780). 12454, 16212
Borussiae regnum complectens circulos Sambiensem, Natangiensem et Hockerlandiae nec non Borussia polonica (1759). 12429
Borussia regnum sub fortissimo tutamine et justissimo regimine serenissimi ac potentissimi principis Friderici Wilhelmi (1740–). 12423
Bosphorvs thracivvs (1764). 12961, 16246
Boston its environs and harbour (1777). 14528
Bottmingen (1748–). 6471
Bouchain (1711). 3412
Bouche de la Tamise (1759). 1868
[Boulogne] (1758). 2161
Bourbonois (1633). 2408
Bourbonois (1680). 2410
Bourdeaux (1687–). 3897
Bourg, chateau, et iardins de Fontaine- Bleau (1724). 3247
[Bourg-en-Bresse] (1765). 2162
[Bourges] (1761). 2161
Bovrdelois, pais de Medoc et la prevoste de Born (1630). 3709
Bovrdelois, pays de Medoc, et la prevoste de Born (1633). 3708
Bovrdelois, pays de Medoc, et la prevoste de Born (1680). 3711
Bovrg en Bresse (1638). 4166
Bovrg sur Garonne (1638). 3837
Bovrges (1638). 2506
Bovrtang (1659–). 5796
Le Brabant hollandois et autrichien (1740–). 4506
Le Brabant hollandois et autrichien (1747). 4541
Le Brabant ou la campagne du roy de 1746 (1746). 4505
Brabante, parte meridionale (1650–). 4516
Brabantia ducatus (1630). 4476
Brabantia dvcatvs (1620–). 4482
Brabantia dvcatvs (1647). 4481
Brabantia dvcatvs (1654–). 4484
[Brabantia, Gulick et Cleve] (1585). 4473
[Brabantia, Gulick et Cleve] (1606). 4474
[Brabantia, Gulick et Cleve] (1630). 4475
Brabantiae batavæ pars occidentalis (1677–). 5692
Brabantiae batavæ pars occidentalis (1726–). 15746
Brabantiae batavæ pars orientalis (1677–). 5693, 5694
Brabantiae batavæ pars orientalis (1726–). 15747
Brabantiae belgarum prouinciæ recens exactaque descriptio (1600). 4477
Brabantiae ducatus cum adjacentibus provinciis (1677–). 4496
Brabantiae ducatus cum adjacentibus provinciis (1740–). 4502
Brabantiae ducatus; in suas praefecturas eleganter distinctus, una cum finitimis regionibus, ac toparchiis (1686–). 4494
Brabantiae ducatus S. R. Imperii marchionatus Mechliniaeq[ue] dominii nova tabula (1688–). 4493
Brabantiae ducatus S. R. Imperii marchionatus Mechliniaeq[ue] dominii nova tabula (1721–). 4503
Brabantiae, Germaniae inferioris nobilissimæ provinciae descriptio (1573). 4472
Brabantiae, Germaniae inferioris nobilissimæ provinciae descriptio (1579). 4471
Brabantiae pars orientalis (1721–). 5690
Brabantiae pars septentrionalis (1633). 4513
Brabantiae pars septentrionalis (1721–). 4514
Brackenheim (1643–). 9382
Brandenburgum marchionatus, cum ducatus Pomeraniae et Mekelenburgi (1660–). 11273
Brandenbvrvm marchionatus, cum ducatus Pomeraniae et Meklenbvrvi (1633). 11270
Brandenbvrvm marchionatus, cum ducatus Pomeraniae et Meklenbvrvi (1647). 11269
Brannovii in Aëdis (1741). 3012
Brattelen (1748–). 6467
Braubach (1646–). 10214
Braunegg (1750–). 9014
Braunfelss (1646–). 10270
Bravnschwic dvcatvs Hildesheim episcop: [et] Halberstat episcop: cum caeteris adiacentib[us] (1593). 10642
Bravnschwic [et] Meydbvrg cum c[æ]teris adiacentibus (1585). 10640
Bravnschwic [et] Meydbvrg cum c[æ]teris adiacentibus (1630). 10641
Bravnschwic [et] Meydbvrg cum c[æ]teris adiacentibus (1670–). 10644
Bravnschwic et Meydbvrg cum terris adjacentibus (1680). 10643
Breda (1654–). 5764
Breda (1673). 5890
Breda obsessa et expvgnata (1630–). 5889
Breda obsessa et expvgnata (1635–). 5888
Breevoort (1654–). 5756
Bregentz (1643–). 9022
Brema (1653–). 10771
Brema (1721–). 10772
Brema, S. rom. imp. civitas libera (1758–). 10773, 16060
Brema vrbs hanseatici foederis ad Visvrgvm flv. valide mvnita mercimoniis dives et elegans (1598). 10770
Bremæ et Verdae fol. II (1767). 10623, 16034
Brescia episcopatus Mediolanv[m] ducatus (1589). 7208
Brescia episcopatus Mediolanv[m] ducatus (1630). 7209

- Le Bresil, dont la coste est possedée par les Portugais. et divisée en quatorze capitaineries (1683). 14661
 Breslaw (1721–). 8730
 Bresse (1630). 3977
 Bresse (1633). 3976
 Bresse (1680). 3978
 La Bresse, le Bugey, le Valromay, la principauté de Dombes et le Viennois (1706). 3984
 La Bresse, le Bugey, le Valromay, la principauté de Dombes et le Viennois (1721–). 3986
 La Bresse, le Bugey, le Valromay, la principauté de Dombes et le Viennois (1784). 3985
 Bressia vulgo Bresse (1642–). 3979
 Bressia vulgo Bresse (1670–). 3980
 Brest (1690–). 2482
 Breta[n]ia et Normandia cum confinijis (1630). 2172
 La Bretagne (1689). 2209
 La Bretagne (1693). 2213
 La Bretagne (1696). 2214
 La Bretagne (1767). 2224
 La Bretagne (1782). 2215, 15658
 La Bretagne (1785). 2216
 Brettheim (1645–). 10129
 [Briançon] (1779). 2164
 Le Briançonnois, l'Ambrunois, et le vicariat de Barcelonette [et]c (1721–). 4069
 Briefe welche eine von Uno von Troil im Jahr 1772 nach Island angestellte Reise betreffen (1780). 11826, 16608
 Briel (1654–). 5715
 Briela (1650–). 5808
 Brightstovve, vulgo; quondam venta, flore[n]tissimum angliae emporium (1581–). 1885
 Brilivm, Holandiae opp. ob intestinvm batavicvm bellvm (1575–). 5892
 [Brioude – Issoire] (1769). 2164
 Brisach (1702). 9540
 Brisaci veteris prospectus (1740–). 9541
 Britanni (1741). 2662
 Britannia dvcatus (1642–). 2207
 Britannia [et] Normandia cum confinib[us] regionibus (1585). 2166
 Britannia [et] Normandia cum confinib[us] regionibus (1606). 2167
 Britannia [et] Normandia cum confinib[us] regionibus (1633). 2168
 Britannia prout divisa fuit temporibus anglo-saxonvm, praesertim durante illorum Heptarchja (1680). 15716
 Britannia prout divisa suit temporibus Anglo-Saxonvm, praesertim durante illorum Heptarchia (1646). 1367
 Britanniae romanae tabula (1720). 1370
 Britanniae sive Angliae regnum (1730–). 1416
 Britanniae sive Angliae regnum (1758–). 1417
 Britannicae insulae (1730–). 1368
 Britannicae insulae (1750). 1371
 Britannicae insulae (1778). 1372
 Britannicae insulae (1790). 1374
 Brittische Übermacht zur See wider Franckreich a.o 1759 (1759). 2202
 Brixia Tyrolis (1588–). 9016
 Brodt (1758–). 12808
 Brody (1807). 12344, 16201
 Broell (1646–). 5199
 Brouwers-Haven (1719–). 5840
 Brovage (1638). 3829
 Brovcbvrch (1654–). 3405
 Bruck, – Land=Almossamt (1760). 9815
 Bruck über den Wiesenfluss im Canton Basel (1754). 6524
 Bruck und Wasserfall zu Dornach, im Canton Solothurn (1758). 6548
 Brücke über den Birsfluss im Canton Basel (1754). 6526
 Brüssel (1654–). 4727
 Brüge (1654–). 4712
 Brugg im Aergaw (1654). 6603
 Bruinisse ook genaamt Oost Duivelandt (1719–). 5847
 Der Brunnen der Ceres zu Versailles (1680–). 3188
 Der Brunnen der Fama zu Versailles (1680–). 3192
 Der Brunnen der Latone zu Versailles (1680–). 3195
 Der Brunnen dess Apollo zu Versailles (1680–). 3196
 Der Brunnen dess Bachus zu Versailles (1680–). 3186
 Der Brunnen dess Saturnus zu Versailles (1680–). 3189
 Brunquelle, bey der Statt Biel (1758). 3588
 Bruxelles ville des Pais Bas capitale du Brabant et sejour ordinaire du gouverneur pour le roy d'Espagne (1700). 4735
 Brussel, in Braband, aan de Senne (1706). 15154
 Bruxeliae belgii cathol. ornamentum et ducatus Brabantiae metropolis (1730–). 15771
 Bruxeliae belgii cathol. ornamentum et ducatus Brabantiae metropolis (1740–). 4809
 Bruxellensis tetrarchia in omnes ejusdem subjacentes ditones accuratissime divisa (1677–). 4523, 15743
 Bruxelles ville considerable des Pais Bas, capitale du duché de Brabant (1700). 4734
 Brvgæ, Flandricarvm vrbivm ornamenta (1572–). 4769
 Brvnpolis vulgo Brvnsvicvm, Bravnschwich. vrbs maxima, vniversæ Saxoniae metropolis (1572–). 10715
 Brvxella (1572–). 4806
 Brvxella (1659–). 4807
 Brÿg Naters (1654). 6430
 Brÿsich (1647–). 5233
 Buchau Statt und Stifft (1643–). 9480
 Buchorn (1643–). 9421
 Buckinghamiae comitatus cum Bedfordiensis; vulgo Buckinghamshire and Bedfordshire (1670–). 1544
 Büdingen (1646–). 10277
 Büelach (1643–). 9383
 Bueholz (1754). 6569
 Büelach, Stadt im Zürich Gebiet (1754). 6695
 Büren (1647–). 10525
 Bürglen, Schloss im Thurgeüw gelegen (1758). 6740
 Bürick (1647–). 10519
 Bützow (1653–). 10821
 Bulgaria et Romania (1705–). 12929
 Burg=Farnbach – Land=Almoss=Amt (1760). 9810
 Der Burgundische Kreis oder die oesterreichischen Niederlande (1789–). 4264
 Der Burgundische Kreis oder die oestreichschen Niederlande (1796). 4265
 Buschendorf, – Land=Almoss=Amt (1760). 9811
 Buthe insula vulgo the yle of Boot (1654). 1771
 Butstadt (1650–). 11194
 Butzbach (1646–). 10213
 Buus und Schloss Farnsburg (1750). 6509
 Bvchaviae, siue Fvldensis ditionis typvs (1574). 10070
 Bvda citerioris Hvgariae capvt regni auita sedes, vulgo Ofen (1617). 12815
 Bvdingen (1617). 10251
 Bvrgos (1572–). 1112
 Bvrgvndia ducatus (1585). 2962
 Bvrgvndia ducatus (1606). 2963
 Bvrgvndia ducatus (1630). 2967
 Bvrgvndia ducatus (1633). 2964
 Bvrgvndiae comitatus (1595). 3026
 Bvrgvndiae comitatus (1630). 3031
 Bvrgvndiae comitatus (1630–). 3032
 Bvrgvndiae comitatus recentiss. descriptio (1579). 3027
 Bvrgvndiae dvcatus (1595). 2965
 Bvrgvndiae inferioris, qvæ dvcatus nomine censetvr, desc (1592). 2966
 Byzantium nunc Constantinopolis (1572–). 12971
- ## C
- Caarte van de baij en have van Vigos (1700–). 1236
 Cabinetkarte welche den ganzen Lauff des Rheins, der Mosel, der Maas und Schelde nebst den angränzenden Lændern (1760–). 9905
 Le Cadore (1721–). 7465
 Il Cadorino (1632). 7463
 Il Cadorino (1647–). 7464
 Il Cadorino (1670–). 7462
 Cadurcium (1630). 3698
 Caduta di Niagara (1777). 14540
 Cadvrcivm, vernaculé Qverci (1642–). 3699
 Cæræsi in Treveris (1657). 4622
 Caerte figuratiue van t'lant van Waes ende Hvlster ambacht als mede de rieuier de Schelde (1656). 4455
 Caerte van de baey en stadt van Gibraltar (1765–). 1272
 Caerte van de Purmer (1622). 5484
 Caerte van de rivier Demery van ouds immenary gelegen op Suyd Americaes noordkust (1759). 14681
 Caerte van't Scheldt ende Santvliet (1632). 4534
 Cahors (1638). 3838
 [Cahors] (1781). 2163
 Cairus, qvæ olim Babylon; Aegypti maxima vrbs (1572–). 14095
 Cajanie, ou Bothnie orientale (1666). 11906
 Calabre citerieure et vltérieure, le far de Messine [et]c (1648). 7688
 Calabre citra (1721–). 7774
 Calabre vltra (1721–). 7779
 Calabria citra, olim Magna Græcia (1632). 7771
 Calabria citra olim Magna Græcia (1647–). 7772

- Calabria citra olim Magna Græcia (1670–). 7773
 Calabria ultra (1786). 7783
 Calabria vltra, olim altera Magnæ Græciæ pars (1632). 7776
 Calabria vltra olim altera Magnæ Græciæ pars (1647–). 7777
 Calabria vltra, olim altera Magnæ Græciæ pars (1670–). 7778
 Calatia vulgo Caiazo, perantiquum campaniæ fœlicis oppidum (1597). 7805
 Calcar (1647–). 10540
 Calcaria, dvcatvs Clivensis (1575–). 5286
 Caletense terr (1595). 2656
 Caletensivm et Bononiensivm ditionis accvrata delineatio (1558). 2694, 2695
 Caletvm (1598). 3382
 Calw (1643–). 9385
 Camaras (1665–). 1198
 Cambray (1588–). 3415
 Cambray (1647–). 3416
 [Cambray] (1759). 2161
 Le Cambresis comté et le duché de Cambray, avec le marq.at du chasteau de Cambray (1675). 2721
 Cambriæ typus (1630). 1612, 1613
 Cambriæ typvs (1573). 1610
 Cambriæ typvs (1579). 1611
 Cambriil (1665–). 1185
 Camerich (1654–). 3408
 Camp de Lesborges du prince de Conde (1647). 1157
 Campagna di Roma, olim Latium (1632). 7599
 Campagna di Roma, olim Latium; patrimonio di S. Pietro; et Sabina (1647–). 7603
 Campagna di Roma; olim Latium; patrimonio di S. Pietro; et Sabina (1670–). 7606
 Campagna di Roma, olim Lativm; Tvscia Svvrbricaria, et in ea patrimonivm S. Petri; nec non Sabina (1721–). 7604
 Campagnen der Franzosen unter dem Marschall v. Berwick in den Niederlanden, am Rhein und in Italien etc. (1780). 2188, 16609
 Campania et Bria (1595). 2735
 Campaniæ præfectura divisum in electiones Rhemorum, Retelii, Catalauni, Augustibonæ, Longonæ, Chamontii, Meldarum, Senonarum (1705–). 2746
 Campen (1581–). 5943
 Campi vulgo Campen (1721–). 5945
 Campidonia vulgo Kemppten, peruetus sacri romani imperij oppid (1575–). 9494
 Campvs divi Petri, qvi est Basileæ (1654). 6445
 Le Canada (1677). 14341
 Canada et Louisiane (1755). 14354
 Il Canadá, le colonie inglesi con la Luigiana, e Florida (1778). 14330
 Canada Louisiane et terres angloises (1755). 14311
 Le Canada, ou Nouvelle France, [et]c (1683). 14340
 Le Canada ou partie de la Nouvelle France dans l'Amerique septentrionale (1696). 14344
 Canal de Martegues et mer de Berre (1638). 4141
 Le canal de Martegves, Ferièrés, L'Isle, Io[n]quières [et] Tour de Bouc (1638). 4142
 Le canal et partie dela France (1745). 4376
 Le canal royal de Languedoc, pour la ionction de l'Ocean et de la mer Mediterranée (1697). 3819
 Le canal royal de Languedoc, pour la jonction des deux mers, Ocean et Mediterranée (1716). 3820
 Canalis inter Angliæ et Galliæ littora (1739). 365
 Canaries, ou iles Fortunées (1721–). 14153
 Candia (1575–). 13142
 Candia cum insulis aliquot circa Græciam (1589). 13124
 Candia cum insulis aliquot circa Græciam (1630). 13126
 Candia, olim Creta (1573). 13123
 Candia, olim Creta (1579). 13122
 Candia, olim Creta (1647–). 13127
 Candia olim Creta (1670–). 13129
 Candia olim Creta (1680). 13128
 Candie ville metropolitaine de l'isle de même nom (1677). 13132
 Canet (1665–). 3869
 Canischa (1758–). 12806
 Canstatt (1643–). 9386
 Cantabrigiensis comitatvs (1646). 1537
 Cantebriugia (1575–). 1887
 Cantibrigia illustrata or views of the publick schools, librarys, halls, colleges and other publick buildings of the uniiversity of Cambridge (1720–). 1908
 Cantivm vernacule Kent (1646). 1510
 Canton Appenzell sive pagus Helvetiæ Abbatiscellanus cum confinibus (1768). 6301
 Canton Appenzell sive pagus Helvetiæ Abbatiscellanus cum confinibus (1770). 6302
 Canton Basel (1766). 6221, 15793
 Der Canton Basel in Districte und Zünfte eingetheilt (1803). 6228
 Canton Basel sive pagus Helvetiæ Basileensis cum confinibus (1767). 6222
 Canton Basel sive pagus Helvetiæ Basileensis cum confinibus (1770). 6223
 Canton Bern sive illustris Helvetiorum republica Bernensis (1770). 6196
 Canton Bern sive illustris Helvetiorum respvblica Bernensis (1766). 6195, 15786
 Le canton de Lucerne (1798). 6251
 Le canton de Ury, les Lignes Grise et de la Maison-Dieu (1717). 6141
 Le canton de Ury, les Lignes Grise et de la Maison-Dieu (1783). 6146
 Le canton de Zurich (1730). 6267
 Canton Freiburg sive pagus Helvetiæ Friburgensis cum confinibus (1767). 6204, 15794
 Canton Freiburg sive pagus Helvetiæ Friburgensis cum confinibus (1770). 6197
 Canton Glarus sive pagus Helvætiæ Glaronensis cum satrapia Werdenberg (1770). 6308
 Canton Glarus sive pagus Helvetiæ Glaronensis cum satrapia Werdenberg (1768). 6307, 15792
 Canton inter catholicos primaria, sive illustris Helvetiorum republica Lucernensis cum subditis suis et confinibus (1757–). 6252
 Canton Lucern sive illustris Helvetiorum republica Lucernensis cum subditis suis et confinibus (1763). 6253, 15787
 Canton Lucern sive illustris Helvetiorum republica Lucernensis cum subditis suis et confinibus (1770). 6254
 Canton Schweiz sive pagus Helvetiæ Suitensis cum confinibus (1767). 6311, 15789
 Canton Schweiz sive pagus Helvetiæ Suitensis cum confinibus (1770). 6312
 Canton Solothurn sive pagus Helvetiæ Solodurensis cum confinibus (1766). 6242, 15795
 Canton Solothurn sive pagus Helvetiæ Solodurensis cum confinibus (1770). 6243
 Canton Unterwalden sive pagus Helvetiæ Subsilvanus cum adjacentibus terrarum tractibus (1770). 6319
 Canton Unterwalden sive pagus Helvetiæ Subsilvanus cum adjacentibus terrarum tractibus (1767). 6318, 15790
 Canton Uri sive pagus Helvetiæ Uriensis cum subditis suis in Valle Lepontina (1768). 6321, 15788
 Der Canton Zürich (1801). 6276
 Canton Zürich sive illustris Helvetiorum republica Tigurina cum subditis suis et confinibus (1765). 6272
 Canton Zürich sive illustris Helvetiorum republica Tigurina cum subditis suis et confinibus (1770). 6273
 Canton Zug sive pagus Helvetiæ Tugiensis cum confinibus (1768). 6314, 15791
 Canton Zug sive pagus Helvetiæ Tugiensis cum confinibus (1770). 6313
 Les cantons de Schafouse, de Zurich (1717). 6139
 Les cantons de Schafouse, de Zurich (1783). 6144
 Cantvaria (1588–). 1886
 Cantyra chersonesus (1654). 1758
 Le cap de Bonne Esperance, comme il a été ci-devant (1721–). 14142
 Cap de Bonne-Esperance, en Afrique (1721–). 14143
 Cap. de Qviers (1665–). 1168
 Capelle en't huis te Bruëlis (1719–). 5848
 Capelle en't huis te Maal-Stede (1719–). 5851
 Capelle, und 12. Bruder Haus zu Allerheiligen in Nürnberg (1756). 9821
 Capelle zu den 12. Bothen an der Carthausen (1756). 9822
 Capitainerie garde-coste d'Estaples et partie de celle de Sangatte et du Crotoy (1690). 2194
 Capitainerie garde-coste de Dunquerque et partie de celle de Sangatte (1690). 2194
 Capitainerie garde coste de Narbonne et partie de celle d'Agde (1690). 2194
 Capitaineries garde costes de Barfleur Retauville et partie de celle de Cherbourg (1690). 2194
 Capitaineries garde costes de Grais Port S.te Honorine Grand Camp Carentan et de la Hougue (1690). 2194
 Capitaineries garde costes de Nantes (1690). 2194
 Capitaineries garde costes de Poitou et partie de celle de La Rochelle (1690). 2194
 Capitaineries garde costes de Port Bail Coutenville et partie de celle de Cherbourg (1690). 2194
 Capitaineries garde costes de Regneville Granville et de Genetz (1690). 2194

- Les capitaineries garde-costes de St. Valery, Cayeu, Treport, Cryelle, Val de Conte, Dieppe, de la Chapelle S.te Marguerite, de la vallée de Senne, et celle du Crotoy (1690). 2194
- Les capitaineries gardes costes de Caudebec, Rouen et Quilboeuf (1690). 2194
- Les capitaineries gardes costes de Veulles ou de St. Vallery de Lune Sete des grandes Dalles de Fescamp du val de Brainval du val d'Estiques et partie de celle du Havre de Grace (1690). 2194
- Capitanata, olim Mesapiæ et Iapygiæ pars (1647-). 7755
- Capitanata, olim Mesapiæ et Iapygiæ pars (1670-). 7756
- Capitanata olim Mesapiæ, et Japigiæ pars (1632). 7754
- Capitanate, ou Mesapiæ et Iapygiæ (1690-). 7757
- Les capitaineries gardes-costes de la Roque de Risle, de Honfleur, Touques, Grasville, Dive, Caen, d'Estreham, et la Grune (1690). 2194
- Caprarola arx et horti Farnesiani (1598). 7668 [Carcassonne] (1777). 2164
- Cardone (1665-). 1190
- La Carelie, et l'Ingrie; ou Ingermenland (1666). 12063
- Caricta borealis vulgo the northpart of Carrick (1654). 1745
- Carinthia ducatus (1740-). 8886
- Carinthia ducatus (1758-). 8887
- Carinthiae dvcatvs, et Goritiae palatinatvs (1573). 8880
- Carinthiae dvcatvs, et Goritiae palatinatvs (1579). 8881
- Carlat (1638). 4161
- Carmeliter-Kloster Kirche zu St. Salvater in Nürnberg (1756). 9834
- Carnarvan (1759). 1870
- Carniola, Cilia comitatvs, et Windorvm marchia (1640-). 8904
- Carnutes, evesché de Blois (1731). 2446
- Carnutes, evesché de Chartres (1767). 2447
- Caroline meridionale et partie de la Georgie (1777). 14514
- Caroline septentrionale et meridionale (1777). 14513
- Caricta meridionalis (1654). 1744
- Carta corografica degli stati di S. M. il re di Sardegna (1772). 7063
- Carta corografica del lago di Lugano co' suoi confini (1740-). 6324
- Carta d'Italia (1806). 6929
- Carta de la bahia de Gibraltar (1779). 1257
- Carta degli stati di S. M. il re di Sardegna contenente il Piemonte, la Savoia, [et]c (1765). 7061
- Carta degli stati di S. M. il re di Sardegna e parte dè paesi ad essi confinanti (1779). 7064
- Carta degli stati di S. R. M. il re di Sardegna (1792). 7055
- Carta del corso del Maragnone o sia del gran fiume dell'Amazzoni (1777). 14654
- Carta dell'isola di Corsica (1769). 7935
- Carta dell'isola di Corsica (1780-). 7934
- Carta della Nuova Inghilterra Nuova Iork, e Pensilvania (1777). 14447
- Carta della Valtellina (1680-). 7275
- Carta delli contorni di Mantoua nella quale si vede tutto il Seraglio et una parte del Veronese (1735). 7273
- Carta esatta rappresentante il corso del fiume Paraguay ed i paesi ad esso vicini (1777). 14655
- Carta esatta rappresentante l'isola della Guadalupa (1777). 14891
- Carta esatta rappresentante l'isola di Barbados (1777). 14903
- Carta esatta rappresentante l'isola di Cuba (1777). 14804
- Carta esatta rappresentante l'isola di Granata (1777). 14912
- Carta esatta rappresentante l'isola di S. Domingo o sia Hispaniola (1777). 14810
- Carta general de las islas Antillas menores, llamadas de Barlovento, y tambien Caribes (1781). 14861
- Carta generale de stati di sva altezza reale (1680). 4025, 7058
- Carta geografica della Sicilia prima o sia regno di Napoli (1769). 7718
- Carta geographica, la quale rappresenta lo stato della republica di Genova, partita nella Riviera di Levante et di Ponente (1743). 7171
- Carta maritima de la isla de Cuba (1783). 14803
- Carta maritima del reyno de Tierra Firme ú Castilla del Oro (1785). 14696
- Carta noua accurata del passaggio et strada dalli Paesi Bassi per via de Allemagna per Italia et per via di paesi Suizeri à Geneua (1651). 8130
- Carta noua accurata del passaggio et strada dalli Paesi Bassi per via de Allemagna per Italia et per via di paesi Suizeri à Geneua (1671). 8131
- Carta plana de la isla de Santo Domingo llamada tambien Española (1784). 14818
- Carta plana de la provincia de La Hacha (1786). 14697
- Carta rappresentante i cinque laghi del Canada (1777). 14382
- Carta rappresentante il golfo del fiume S. Lorenzo (1777). 14381
- Carta rappresentante il porto di Boston (1777). 14462
- Carta rappresentante l'America meridionale (1777). 14624
- Carta rappresentante l'isola della Giamaica (1777). 14826
- Carta rappresentante l'isola della Martinicca (1777). 14876
- Carta rappresentante l'istmo di Darien o' sia di Panama (1777). 14591
- Carta rappresentante la baia di Campeggio e l'Jucatan (1777). 14592
- Carta rappresentante la penisola della Florida (1777). 14562
- Carta rappresentante le provincie di Cartagena S Marta e Venezuela (1777). 14698
- Carta rappresentante una parte dlla baja d'Hudson, e le regioni a maestro dell'America settentr.le (1777). 14380
- Carta reducida de las islas de Canaria (1780). 14155
- Carta reducida de las islas Lucayas, ò de los Lucayos (1782). 14920
- Carta reducida del golfo de Guinéa donde entre otras islas, está la de Annobon, y la de Fernando del Pó (1778). 14058
- Carta reducida y general de las islas de los Azores, llamadas tambien terceras (1781). 14148
- Carta topografica de contorni di Genova e delle due valli di Polcevera e Bisagno con sue adiacente (1700-). 7182
- Carta topografica dei contorni di Milano pel circuito di ventiquattro e piu miglia (1807). 6998
- Carte administrative de la France (1804). 2083
- Carte ancienne d'Allemagne (1798). 8195
- Carte ancienne de la Suisse (1705-). 6014
- Carte ancienne des pays compris à présent sous les noms de provinces-unies de Pays-Bas autrichiens (1782). 5366
- Carte ancienne et moderne de l'Irlande (1705-). 1815
- Carte ancienne et moderne des differents etats et país situez au long du Danube (1705-). 12610
- Carte chorographique de la Boheme divisée en 12 cercles (1757). 8483
- Carte chorographique de la généralité d'Auvergne (1786). 3942, 15696
- Carte chorographique de la partie occidentale de l'Oberland (1754). 6198, 15805
- Carte chorographique des Pays-Bas autrichiens (1777). 4384
- Carte chorographique et militaire de la partie de la Saxe et de la Bohême par où les armées combinées de Prusse et de Saxe sont entree (1778). 10986
- Carte chorographique et militaire du duche de Meklenburg-Strehlitz en 9 sections (1780-). 10841
- Carte comparative des divisions anciennes et modernes de la France (1782). 2077
- Carte comprenant le cours du Danube depuis Vienne jusqu'a son embouchure dans la mer Noire (1785). 12602
- Carte contenant le pais entre Boulogne, Aire, Amiens, et Dieppe (1742). 4330
- Carte contenant le pais entre Nieuport l'Ecluse Anvers Ypres et Bruxelles (1742). 4330
- Carte contenant le pais entre Venlo, Liege, Louvain, et Malines (1742). 4330
- Carte contenant les divisions et soudivisions des provinces qui composent le cercle d'Autriche (1774). 8292
- Carte cronologique et historique pour servir a l'histoire d'Espagne (1705-). 872
- Carte d'Afrique (1721-). 13876
- Carte d'Afrique (1730). 13875
- Carte d'Afrique (1772). 13873
- Carte d'Afrique (1781). 13874, 13908
- Carte d'Afrique (1785). 13910
- Carte d'Afrique (1787). 13913
- Carte d'Afrique (1798). 13924
- Carte d'Afrique (1803). 16297
- Carte d'Allemagne indiquant la confédération du Rhin ainsi que les nouvelles possessions des princes qui la composent (1806). 8123
- Carte d'Allemagne, où sont comparées les anciennes limites de cette empire avec les conquêtes des Français (1800). 8122
- Carte d'Amérique (1730). 14213
- Carte d'Amérique (1763). 14214
- Carte d'Amérique (1781). 14242

- Carte d'Amerique (1785). 14243, 14245, 16300
- Carte d'Amérique (1790). 14248
- Carte d'Amérique (1798). 14259
- Carte d'Amerique divisées en ses principales parties (1774). 14225
- Carte d'Artois et des environs (1700-). 2689
- Carte d'Artois, et des environs (1704). 2681
- Carte d'Artois et des environs (1711). 2683
- Carte d'Artois et des environs (1721-). 2682
- Carte d'Artois et des environs (1730-). 2688, 15753
- Carte d'Artois et des environs (1779-). 2684, 15654
- Carte d'Asie (1772). 13241, 13260
- Carte d'Asie (1788). 13272
- Carte d'Asie divisée en ses differents empires et royaumes (1785). 13269
- Carte d'Asie divisée en ses principaux etats (1781). 13267
- Carte d'Asie divisée en ses principaux états (1800). 13284
- Carte d'Egypte (1799). 14091
- Carte d'Espagne et de Portugal (1808). 871
- Carte d'Espagne et de Portugal en neuf feuilles (1799). 855
- Carte d'Espagne et des principaux etats appartenans a cette monarchie dans les 4 parties du monde (1705-). 875
- Carte d'Europe (1739). 570
- Carte d'Europe (1781). 601
- Carte d'Europe (1782). 569
- Carte d'Europe (1785). 606
- Carte d'Europe (1789). 611
- Carte d'Europe ou sont tracées les limite[s] des empires, royaumes, et etats souverains (1812). 655
- Carte d'Italie (1780). 6912
- Carte d'Italie (1799). 6921
- Carte d'une partie de la Chine, les isles Philippines, de la Sonde, Moluques, de Papesi [et]c (1721-). 13567
- Carte d'une partie de la coste d'Afrique depuis Tanit jusqu'a la riviere du Senegal (1746). 15434
- Carte d'une partie de la Flandre [et]c (1700-). 4463, 15748
- Carte d'une partie de la mer du Sud avec des détails sur les princip.les isles de cette mer (1791). 14936
- Carte d'une partie de la Nouvelle Hollande, de l'isle des Arsacides découverte par M.rs de Bougainville de Surville et Shortland (1791). 14943
- Carte d'une partie de la riviere de Somme (1779-). 2625
- Carte d'une partie des cantons de Berne de Fribourg du país de Veau et du Valais [et]c (1721-). 6149
- Carte d'une partie des Indes orientales, etats du Mogol les côtes de Malabar et de Coromandel [et]c (1721-). 13517
- Carte d'une partie des Pays-Bas (1780-). 8116
- Carte d'une partie du theatre de la guerre présente en Allemagne, qui comprend le landgraviat de Hesse-Cassel le comté de Waldeck (1761). 10063
- Carte d'une partie très interessante de la Suisse (1796). 6202
- Carte dans laquelle on voit la route que le Centurion a tenu dans le voiage au tour du monde (1787). 14947
- Carte de Beauce (1638). 2466
- Carte de Boheme Moravie Silesie et Lvsace (1640-). 8412
- Carte de Bourgogne (1638). 3014
- Carte de Cremasco de la republ: de Venise, et de la Lodisan le duche de Milan (1725-). 7289
- Carte de Flandre, Hainaut, franc.se de Artois, et de Picardie (1794). 4363
- Carte de Foix (1638). 3809
- Carte de France (1721-). 1956
- Carte de France (1756-). 16468
- Carte de France (1759). 1968
- Carte de France (1775). 1955
- Carte de France (1778). 2040, 2041
- Carte de France (1780). 1983
- Carte de France (1781). 15644
- Carte de France (1785). 1988
- Carte de France (1785-). 1994
- Carte de France (1791). 2008, 2009, 2010
- Carte de France (1793). 2022
- Carte de geographie des differents etats de la republicue de Venise (1705-). 7412
- Carte de Guienne et Gascogne (1790). 3687
- Carte de Guyenne (1638). 3726
- Carte de Karazm, Turkestan et Grande Bukarie (1749). 15308
- Carte de l'Accadie et país voisins (1757). 15542
- Carte de l'Afrique (1740-). 13891
- Carte de l'Afrique (1780). 13906
- Carte de l'Afrique (1784). 13922, 16282
- Carte de l'Afrique française ou du Senegal (1745). 14055
- Carte de l'Afrique meridionale, ou pays entre la ligne [et] le Cape de Bonne Esperance, et l'isle de Madagascar (1730-). 13945
- Carte de l'Afrique (1627). 13843
- Carte de l'Amerique meridionale (1740-). 14619
- Carte de l'Amerique meridionale (1802-). 14633
- Carte de l'Amérique méridionale (1814). 14635
- Carte de l'Amerique sept.le pour servir à l'intelligence de la guerre entre les Anglois et les Insurgents (1777). 14326
- Carte de l'Amerique septentrionale (1740-). 14288
- Carte de l'Amerique septentrionale depuis le 28 degré de latitude jusqu'au 72 (1755). 14310
- Carte de l'Amerique septentrionale et meridionale (1780-). 14252
- Carte de l'Amerique (1627). 14191
- Carte de l'ancien royaume de Pologne, partagé entre la Russie, la Prusse et l'Autriche (1800). 12335
- Carte de l'ancienne Campania Felice (1782). 7790
- Carte de l'Angleterre au tems de la decence des romains (1750-). 1439
- Carte de l'Angleterre au tems des conquêtes des Romains (1750-). 1376
- Carte de l'Arabie (1782). 13436
- Carte de l'Archipel (1745). 13099
- Carte de l'archipel au nord de l'isle de France (1776). 14178
- Carte de l'archipel de St Lazare ou les isles Marianes (1752). 15390
- Carte de l'Asie (1634). 13193
- Carte de l'Asie (1721-). 13240
- Carte de l'Asie (1750). 13247
- Carte de l'Asie divisée en ses principaux empires et royaumes (1740-). 13251
- Carte de l'Asie divisée en ses principaux etats (1771). 13258
- Carte de l'Asie divisée en ses principaux etats (1779). 13259
- Carte de l'Asie mineure (1800). 13405
- Carte de l'Asie mineure ou de la Natolie et du Pont Evxin (1743). 13397, 16259
- Carte de l'Egypte ancienne et moderne (1753). 14077
- Carte de l'Egypte ancienne et moderne (1784). 14084, 16288
- Carte de l'Egypte de la Nubie de l'Abissinie [et]c (1721-). 13943
- Carte de l'Egypte de la Nubie de l'Abissinie [et]c (1745). 13942
- Carte de l'Egypte et de la Libye (1740). 13952
- Carte de l'electorat de Brandebourg (1773). 11306, 11307, 16099
- Carte de l'embouchure de la riviere de Congo ou de Zayre (1747). 15495
- Carte de l'empire d'Allemagne (1683). 8015
- Carte de l'empire d'Allemagne (1740-). 8071
- Carte de l'empire d'Allemagne (1756). 8064
- Carte de l'empire d'Allemagne (1762). 8067
- Carte de l'empire d'Allemagne (1792). 8085
- Carte de l'empire d'Allemagne où sont marquées exactement les routes des postes (1757). 8143
- Carte de l'empire de Hya et partie de Tangut (1749). 15307
- Carte de l'empire de Perse (1779). 13468, 16265
- Carte de l'empire de Turquie en Europe (1740-). 12891
- Carte de l'empire des Russies en Europe partie meridionale (1765). 12012
- Carte de l'empire des Russies en Europe, partie septentrionale (1765). 12011
- Carte de l'empire du Grand-Seigneur (1758). 466
- Carte de l'empire du Grand-Seigneur tant en Europe qu'en Asie (1784-). 12873
- Carte de l'empire du Japon (1752). 15414
- Carte de l'Empire français (1805). 2054
- Carte de l'Empire othoman (1705-). 12862
- Carte de l'Empire romain (1663). 15104
- Carte de l'Empire romain et en occident et en orient (1677). 15105
- Carte de l'entière province du Rouergue (1750-). 3703
- Carte de l'entrée de la riviere de Canton (1748). 15319
- Carte de l'entrée de la riviere de Sanaga ou Senegal (1746). 15438
- Carte de l'entrée de la riviere de Sierra Leona qu'on appelle aussi Mitomba ou Tagrim (1747). 15450
- Carte de l'Espagne (1765). 813
- Carte de l'Espagne ancienne (1741). 860
- Carte de l'etat du royaume de Dannemarck et diverses observations pour conduire à l'intelligence de l'histoire (1705-). 11779
- Carte de l'Ethiopie orientale (1727). 14132, 16292

- Carte de l'Europe (1705–). 564
 Carte de l'Europe (1740–). 584
 Carte de l'Europe (1782). 603
 Carte de l'évêché de Liege et le comté de Namur (1782). 4670
 Carte de l'évêché de Paderborn (1762). 10443
 Carte de l'évêché de Nantes (1696). 2233
 Carte de l'Evrope (1627). 527
 Carte de l'île de Saint Domingue (1780). 14816
 Carte de l'Inde (1752). 13518
 Carte de l'Inde (1803). 13534
 Carte de l'Indoustan (1752). 15352
 Carte de l'isle Celebes ou Macassar (1752). 15402
 Carte de l'isle d'Anjouan une des isles de Comore (1748). 15529
 Carte de l'isle d'Antigoa (1779–). 14883
 Carte de l'isle d'Hayti aujourd'hui l'Espagnole, ou l'isle de St. Domingue avec les isles voisines (1754). 15591
 Carte de l'isle d'Oleron (1638). 3632
 Carte de l'isle d'Oleron (1750–). 3630
 Carte de l'isle de Belle-Isle (1761). 2252
 Carte de l'isle de Bourbon (1763). 14176
 Carte de l'isle de Bourbon autrefois Mascareigne (1750). 15532
 Carte de l'isle de Caienne et de ses environs (1753). 15567
 Carte de l'isle de Candie, nommé par les Turcs, Icriti (1786). 13140
 Carte de l'isle de Ceylan (1721–). 13698
 Carte de l'isle de Ceylan (1722). 13697
 Carte de l'isle de Ceylan (1750). 15384
 Carte de l'isle de Cheu-Chan ou isle de Chusan de la province de Che-kiang (1748). 15313
 Carte de l'isle de Corse (1750–). 7929
 Carte de l'isle de Corse (1768). 7925
 Carte de l'isle de Corse (1769). 7933
 Carte de l'isle de Corse (1787). 7938
 Carte de l'isle de Cuba et des isles Lucayes (1782). 14802
 Carte de l'isle de France (1753). 14174, 16293
 Carte de l'isle de France (1763). 14175
 Carte de l'Isle de France et Brie (1634). 2530
 Carte de l'isle de Grenesey (1757). 1659, 15731
 Carte de l'isle de Jersey (1757). 1658, 15730
 Carte de l'isle de la Barbade (1758). 14904
 Carte de l'isle de la Barbade (1759). 15596
 Carte de l'isle de la Grenade (1758). 15595
 Carte de l'isle de la Grenade (1760). 14909
 Carte de l'isle de la Guadeloupe (1758). 15593
 Carte de l'isle de la Jamaïque (1758). 15594
 Carte de l'isle de la Jamaïque aux Anglois (1770). 14825
 Carte de l'isle de la Martinique (1758). 15592
 Carte de l'isle de la Martinique (1762). 14873, 14874
 Carte de l'isle de la Martinique colonie française de l'une des isles Antilles de l'Amérique (1721–). 14869
 Carte de l'isle de la Martinique colonie française de l'une des isles Antilles de l'Amérique (1779). 14868
 Carte de l'isle de Madagascar (1765). 14173
 Carte de l'isle de Madagascar dite autrement Madecase et de S. Laurens et aujourd'hui l'isle Dauphine (1677). 14167
 Carte de l'isle de Monbasa située a la coste orientale d'Afrique par 5 degrés de latitude meridion.le (1748). 15508
 Carte de l'isle de Ré (1638). 3631
 Carte de l'isle de Saint Domingue (1722–). 14807
 Carte de l'isle de Saint Domingue (1745). 14805
 Carte de l'isle de Saint Domingue (1759). 15590
 Carte de l'isle de Saint Domingue (1764). 14814
 Carte de l'isle de Saint-Domingue (1767). 14812
 Carte de l'isle de Saint Domingue (1780). 14806
 Carte de l'isle de Saint Domingue avec partie des isles voisines (1730). 14808
 Carte de l'isle de Sainte Lucie (1758). 15597
 Carte de l'isle de Sainte Lucie (1763). 14897
 Carte de l'isle de Sumatra (1751). 15392
 Carte de l'isle de Teneriffe (1746). 15512
 Carte de l'isle et royaume de Sicile (1717). 7844
 Carte de l'isle et royaume de Sicile (1721–). 7846
 Carte de l'isle et royaume de Sicile (1781). 7845
 Carte de l'isle et royaume de Sicile (1784). 7855
 Carte de l'isle Minorque (1781). 1089
 Carte de l'isle Minorque (1781–). 1084
 Carte de l'isle Saint Pierre (1763). 14388
 Carte de l'isle St. Christophle (1759). 15598
 Carte de l'isthme de Panama et des provinces de Veragua Terre Ferme et Darien (1754). 15554
 Carte de l'Italie antique (1710). 6849
 Carte de l'Italie et des isles adjacentes (1663). 6855
 Carte de l'Italie et des isles adjacentes (1684). 6856
 Carte de l'Italie et des isles adjacentes (1740–). 6905
 Carte de l'Italie méridionale et de la Sicile ancienne; pays autrefois connus sous le nom de Grande Grèce (1783). 7721
 Carte de l'océan Atlantique (1750–). 430
 Carte de l'océan Atlantique (1778). 429
 Carte de l'océan meridional (1746). 428
 Carte de l'océan occidental (1746). 427
 Carte de l'océan oriental ou mer des Indes (1761). 438
 Carte de l'océan Pacifique au nord de l'équateur, et des côtes qui le bornent des deux côtés (1780–). 450
 Carte de la Babylonie nommée aujourd'hui Hierac-Arab (1766). 13421
 Carte de la Barbarie (1784). 13977
 Carte de la Barbarie de la Nigritie et de la Guinée (1707). 13940
 Carte de la Barbarie de la Nigritie et de la Guinée (1721–). 13941
 Carte de la baye d'Hocsieu et des entrées de la riviere de Chang situées dans la province de Fokyen (1748). 15314
 Carte de la baye de Chesapeack et pays voisins (1757). 15546
 Carte de la baye de Chin-Chew ou Chang-Chew avec les isles d'Emowi et de Quemowi (1748). 15315
 Carte de la baye de Hudson (1757). 15537
 Carte de la baye de la Table et rade du cap de Bonne Esperance (1748). 15499
 Carte de la baye de Mosambique (1748). 15506
 Carte de la baye de Sainte Helene (1748). 15501
 Carte de la baye de Saldana ou Saldane (1748). 15502
 Carte de la baye de Trinquemale (1761). 15387
 Carte de la baye et du détroit de Gibraltar (1760–). 1242
 Carte de la Beauce du Gatinois de la Sologne et pays voisins compris dans la generalité d'Orleans (1721–). 2429
 Carte de la Beauce du Gatinois de la Sologne et pays voisins compris dans la generalité d'Orleans (1745). 2427
 Carte de la Beauce du Gatinois de la Sologne et pays voisins compris dans la generalité d'Orleans (1779–). 2428
 Carte de la Belgique qui comprend la détermination de toutes les municipalités (1790–). 4367
 Carte de la Bulgarie et Roumanie (1770). 12932, 12936
 Carte de la Calabre citérieure et ultérieure, du phare de Messine, et d'une partie de la Sicile (1783). 7781
 Carte de la Caroline et Georgie (1757). 15547
 Carte de la Caroline méridionale et septentrionale et de la Virginie (1782). 14443
 Carte de la Champagne et des pays voisins (1713). 2751
 Carte de la Champagne et des pays voisins (1721–). 2755
 Carte de la Champagne et des pays voisins (1780). 2753
 Carte de la Chine (1810). 13597
 Carte de la coste d'Angola depuis la riviere de Bengo jusqu'a celle de Quanza (1748). 15493
 Carte de la coste d'Arabie mer Rouge et golfe de Perse (1746). 15430
 Carte de la coste et pays voisins des rivieres de Sierra Leona et de Sherbro (1747). 15451
 Carte de la coste nord-est de la mer du Sud (1790–). 453
 Carte de la coste occidentale d'Afrique depuis le Cap Blanc jusqu'a Tanit (1746). 15433
 Carte de la coste occidentale d'Afrique, depuis le XII.e degré de latitude septentrionale, jusqu'au XI.e degré de latitude meridionale (1746). 15426
 Carte de la coste orientale d'Afrique depuis le cap de Bonne Esperance jusqu'au cap del Gada (1746). 15428
 Carte de la coste orientale d'Afrique depuis le XIII.e degré de latitude meridionale jusqu'au XVI.e degré de latitude septentrionale (1746). 15429
 Carte de la cote entre Calais et Furnes (1742). 4330
 Carte de la côte occidentale de l'Afrique, – depuis le Cap Blanc jusqu'à la riv. de Serra Léone (1804). 14061
 Carte de la Crimée (1776). 12197
 Carte de la Dominique (1778). 14893

- Carte de la Flandre, du Hainaut et de Brabant autrichien, avec le Brabant hollandais et la Zélande (1794). 4362
- Carte de la Floride et de la Georgie (1782). 14561
- Carte de la Floride occidentale et Louisiane (1777). 14556
- Carte de la France (1790). 2002, 2003, 2004, 2048
- Carte de la France (1791). 1992, 2011, 2012, 2049, 2050, 2055, 2081
- Carte de la France (1793-). 2021
- Carte de la France (1801). 2028
- Carte de la France (1806). 2032
- Carte de la France suivant sa nouvelle division en départements et districts (1790). 2046
- Carte de la Gaule (1782). 2149
- Carte de la genealogie de la maison royale de Suede, de la maison Palatine et de Baviere (1705-). 11928
- Carte de la généralité d'Orléans (1760-). 2433
- Carte de la généralité de Bourges (1780). 2404
- Carte de la généralité de Limoges et des évêchés de Limoges, Tulle, Angoulême (1785). 3646, 3647
- Carte de la Géorgie et des pays situés entre la mer Noire et la mer Caspienne (1775). 13324, 16261
- Carte de la Germanie et les différents états ou ses peuples ont porté leurs conquêtes (1705-). 8192
- Carte de la Grèce (1707). 13018
- Carte de la Grèce (1721-). 13019
- Carte de la Grèce (1725-). 13020
- Carte de la Guiane française et hollandaise (1803). 14699
- Carte de la Guinée (1771). 14049
- Carte de la Guinée (1784). 14050
- Carte de la Guyane (1757). 15566
- Carte de la Guyane française et l'île de Cayenne (1763). 14679
- Carte de la Haute et Basse Alsace Suntgaw, Brisgaw, Ortenaw et partie des marquisats de Baden (1727). 2916
- Carte de la Hongrie à l'Autriche (1664). 12700
- Carte de la Hongrie à l'Autriche (1684). 12701
- Carte de la Hongrie et des pays qui en dépendoient autrefois (1703). 12630
- Carte de la Hongrie et des pays qui en dépendoient autrefois (1780). 12631
- Carte de la Krimée (1777-). 12198, 16207
- Carte de la Laponie suédoise (1705-). 11896
- Carte de la Lithuanie russe qui comprend les palatinats de Livonie, de Witepsk, de Miscislaw (1776). 12141
- Carte de la Lorraine, du Barrois, et des trois évêchés de Metz, Toul, et Verdun (1790). 2853
- Carte de la Lorraine et du Barrois dans laquelle se trouvent la généralité de Metz et autres enclaves (1756). 2843
- Carte de la Lorraine où l'on a distingué le pays Messin, le Verdunois et le Tulois; le Barrois et l'Alsace (1784). 2850
- Carte de la Lorraine où l'on a distingué le pays Messin, le Verdunois et le Tulois; le Barrois et l'Alsace (1792). 2875
- Carte de la Louisiane (1752). 14553
- Carte de la Louisiane et du cours du Mississippi (1718). 14546, 16313
- Carte de la Louisiane et du cours du Mississippi (1721-). 14548
- Carte de la Louisiane et du cours du Mississippi (1782). 14547
- Carte de la Louisiane et pays voisins (1757). 15548
- Carte de la maison du roy, des états, des conseils et du gouvernement civil, ecclésiastique, et militaire de Suede (1705-). 11927
- Carte de la Manche (1692). 413
- Carte de la Manche (1779). 422
- Carte de la Manche (1780). 423
- Carte de la Manche des côtes de France (1779). 2197
- Carte de la Manche des côtes de France (1782). 2198
- Carte de la Manche des côtes de France (1793). 2200
- Carte de la Manche ou du canal qui sépare les côtes de France d'avec celles d'Angleterre (1778). 420
- Carte de la mer Baltique (1693-). 485
- Carte de la mer Caspienne (1785). 511
- Carte de la mer d'Allemagne (1693-). 410
- Carte de la mer de Danemark et des entrées dans la mer Baltique (1693-). 408
- Carte de la mer du Sud ou mer Pacifique (1787). 447
- Carte de la mer Méditerranée (1745). 464
- Carte de la mer Méditerranée (1750-). 472
- Carte de la mer Méditerranée (1785). 475
- Carte de la mer Noire comprenant la plus grande partie de l'Empire ottoman, partie des états de l'empereur, de la Russie, [et] ca (1788). 12561
- Carte de la mer Noire [et] de la mer d'Asow (1773-). 494, 16206
- Carte de la mer Noire ou Kara Dagniz (1782). 496
- Carte de la Moldavie (1770). 12942
- Carte de la Moldavie (1775). 12954
- Carte de la Morée anciennement Peloponnèse (1785). 13089
- Carte de la Normandie (1777). 2276
- Carte de la Nouvelle Angleterre Nouvelle Yorck et Pensilvanie (1757). 15543
- Carte de la nouvelle république de l'Amérique ou les treize provinces unies (1777-). 14427
- Carte de la partie autrichienne de Venise (1804). 7419
- Carte de la partie d'Albanie occupée par le bacha de Scutari, le district des Monténégrins (1788). 12802
- Carte de la partie de l'Afrique où les Carthaginois ont étendu leur domination (1738). 13985
- Carte de la partie de l'Amérique, comprise entre le 40.ème et le 70.ème degrés de latitude nord et le 45.ème et 180.ème degrés de longitude occid.le (1800). 14336
- Carte de la partie de l'océan vers l'équateur entre les côtes d'Afrique et d'Amérique où la situation des îles, bancs, et vigies (1737). 437, 14670
- Carte de la partie de la Virginie (1784). 14508
- Carte de la partie des Alpes qui avoisine le Mont Blanc (1750-). 4024
- Carte de la partie méridionale de l'Amérique méridionale (1787). 14736
- Carte de la partie méridionale de la mer du Sud qui représente les découvertes faites avant 1764 (1774). 14932
- Carte de la partie méridionale du duché et gouvern. général de Bourgogne (1782). 2995
- Carte de la partie méridionale du Pérou (1779-). 14709
- Carte de la partie méridionale du royaume de Suede (1705-). 11838
- Carte de la partie occidentale de l'Oberland au canton de Berne (1778). 6199
- Carte de la partie septentrionale de l'Empire ottoman (1774). 12552
- Carte de la partie septentrionale de l'Empire ottoman contenant la Crimée, la Moldavie, la Valachie, la Bulgarie (1777). 12573
- Carte de la partie septentrionale de l'Italie (1791). 6988
- Carte de la partie septentrionale de l'Italie (1797). 6990
- Carte de la partie septentrionale des États Unis (1782). 14442
- Carte de la partie septentrionale du landgraviat de Hesse Cassel, de l'évêché de Paderborn (1760). 10059
- Carte de la partie septentrionale du royaume de Suede (1705-). 11837
- Carte de la partie septentrionale et orientale de l'Amérique, d'après les relations les plus récentes (1764). 14320
- Carte de la partie septentrionale et orientale de l'Asie, qui comprend la grande Tartarie, le Kamschatka et Jesso avec la mer Glaciale et ses côtes (1764). 401
- Carte de la Petite Bukharie, et pays voisins (1749). 15309
- Carte de la Phénicie et des environs de Damas (1780). 13422
- Carte de la Picardie (1778). 2650
- Carte de la Picardie, Artois, Boulonois, Flandre française, Haynaut et Cambresis (1774). 2647
- Carte de la Pologne autrichienne, contenant la Russie rouge et la partie méridionale du palatinat de Cracovie, etc (1776). 12517
- Carte de la Pologne avec ses démembrements (1786). 12332
- Carte de la Pologne divisée par provinces et palatinats et subdivisée par districts (1772). 12360
- Carte de la première partie du royaume de Naples (1780). 7729
- Carte de la prévosté et vicomté de Paris (1711). 2592
- Carte de la prévosté et vicomte de Paris (1730-). 2593
- Carte de la prévôté de Moutier Grandval (1800-). 2942
- Carte de la principauté de Catalogne (1793). 1065
- Carte de la principauté de Liege et de ses environs (1730-). 4669
- Carte de la principauté de Neuchâtel et Vallengin (1708). 6353
- Carte de la principauté de Neuchâtel et Vallengin en Suisse (1708). 6361
- Carte de la principauté de Neufchâtel et Vallengin (1783). 6364
- Carte de la principauté de Neufchâtel et Vallengin (1756). 6354
- Carte de la Provence (1740-). 4108

- Carte de la Provence (1781). 4111
 Carte de la Provence, du comtat Venaissin et de la principauté d'Orange (1783). 4110
 Carte de la province d'Ajaccio et fief d'Istria (1769). 7951
 Carte de la province d'Ajaccio et fief d'Istria en quatre feuilles (1769). 7950
 Carte de la province d'Auvergne ou sont les elections de Riom Clermont Issoire Brioude St. Flour et Aurillac (1782). 3941
 Carte de la province de Bonifacio en trois feuilles (1769). 7958, 7959, 7960
 Carte de la province de Calvi (1769). 7946
 Carte de la province de Capo Corso et chemin de communication, de Bastia à S. Fiorenzo (1769). 7943
 Carte de la province de Champagne (1778). 2765
 Carte de la province de Champagne partie méridionale (1778). 2766
 Carte de la province de Nebio (1769). 7945
 Carte de la province de Normandie (1780). 2278, 2279, 15657
 Carte de la province de Normandie qui comprend les gouvernements militaires de Normandie et du Havre de Grace (1785). 2282
 Carte de la province de Poitou, le pays d'Aunis, et des provinces voisines (1758). 2374
 Carte de la province de Quan-tong ou Lyau-tong et du royaume de Kau-li ou Corée (1748). 15317
 Carte de la province de Quito au Perou (1751). 14710, 15574
 Carte de la province du Languedoc (1785). 15702
 Carte de la province du Languedoc, divisée suivant ses différens diocèses (1785). 3782
 Carte de la Prusse occidentale où sont tracées les provinces cédées par la Pologne au roi de Prusse (1776). 12451
 Carte de la rade de Benguella et riviere de Cantonbelle (1748). 15494
 Carte de la rade et des environs de Brest (1690–). 2481
 Carte de la Republique cisalpine (1797). 6989
 Carte de la Republique cisalpine avec le plus grand part du territoire de Venise cédé à l'Autriche dans la paix d'Udine (1798). 7206, 7418
 Carte de la république de France (1790–). 2047
 Carte de la république de France (1793). 2018
 Carte de la republique de Venise (1782). 7417
 Carte de la republique des Suisses (1750). 6090
 Carte de la republique des Suisses (1756). 6091
 Carte de la republique des Suisses leurs sujets et alliées (1777). 6099
 Carte de la République française (1793). 2016
 Carte de la République française (1799). 2025
 Carte de la République française (1800). 2052
 Carte de la République française (1804). 2053
 Carte de la retraite des dix mille (1725). 15094
 Carte de la riviere de Gambra ou Gambie depuis son embouchure jusqu'à Eropina (1747). 15443
 Carte de la riviere de Kalbar, appelée communement Kalabar ou Rio Real (1747). 15456
 Carte de la riviere de la Plata (1757). 15579
 Carte de la route d'Alex.dre Mackenzie, du Fort Chipiouyan à l'océan Pacifique, en 1793 (1800). 14335
 Carte de la route d'Alex.dre Mackenzie, du Fort Chipiouyan à la mer Glaciale, en 1789 (1800). 14334
 Carte de la route que suit la caravane du Soudan en allant d'Égypte au Dar-Four (1799–). 14117
 Carte de la Russie d'Europe (1799). 12021
 Carte de la Savoie (1793). 2183
 Carte de la seconde partie du royaume de Naples (1780). 7730
 Carte de la Sicile (1777). 7854
 Carte de la Sicile et des isles adjacentes (1784). 7857
 Carte de la souveraineté de Neuchatel et Vallangin (1700–). 6355
 Carte de la souveraineté de Neuchatel et Vallangin (1721–). 6357
 Carte de la souveraineté de Neuchatel et Vallangin (1745). 6356
 Carte de la souveraineté de Neuchatel et Vallangin (1758–). 6358
 Carte de la souveraineté de Neufchatel et Valangin (1778). 6359, 15803
 Carte de la Suisse (1799). 6109
 Carte de la Suisse ou l'on a marqué les routes suivies par M.re Wil. Coxe (1779). 6112
 Carte de la Suisse, ou l'on a marqué les routes suivies par M.re Wil. Coxe, dans ses quatre voyages en 1776, 1779, 1785 et 1786 (1787). 6106
 Carte de la Suisse, ou l'on a marqué les routes suivies par M.re Wil. Coxe, dans ses quatre voyages en 1776, 1779, 1785 et 1786 (1789). 6107
 Carte de la Suisse où sont les treize cantons, leurs alliés, et leurs sujets (1769). 6096, 6097, 6153, 6154
 Carte de la Suisse romande (1781). 6205, 6819
 Carte de la Tartarie occidentale (1749). 15304
 Carte de la Tartarie orientale (1749). 15305
 Carte de la terre des Hebreux ou Israelites (1784–). 15001
 Carte de la Terre Ferme du Perou, du Bresil et du pays des Amazones (1703). 14639
 Carte de la Terre Ferme du Perou, du Bresil et du pays des Amazones (1721–). 14641
 Carte de la Terre Ferme du Perou, du Bresil et du pays des Amazones (1782). 14640
 Carte de la Terre Sainte (1668). 14975
 Carte de la Troade (1802). 13409
 Carte de la Troade et du cours de Simois, depuis sa source jusqu'à son embouchure (1802). 13408
 Carte de la Turquie asiatique (1782). 13375
 Carte de la Turquie d'Europe (1782). 12895
 Carte de la Turquie d'Europe (1806). 12900
 Carte de la Turquie de l'Arabie et de la Perse (1701). 13361
 Carte de la Turquie de l'Arabie et de la Perse (1721–). 13364
 Carte de la Turquie de l'Arabie et de la Perse, où se voit tout l'empire des Turcs (1770). 13362
 Carte de la Turquie de l'Arabie et de la Perse, où se voit tout l'empire des Turcs (1780). 13363
 Carte de la Virginie et du Maryland (1755). 14506
 Carte de la Weteravie (1760). 9997
 Carte de Liegè, de Juliers, de Berg, de Gueldres, et de Cleves (1794). 4364
 Carte de Luxembourg, de Namur, et de Treves (1794). 4365
 Carte de Moscovie (1706). 12000
 Carte de Moscovie (1721–). 12001
 Carte de Moscovie (1745–). 16194
 Carte de Normandie (1716). 2265
 Carte de Normandie (1721–). 2267
 Carte de Normandie (1779–). 2266
 Carte de Perse (1721–). 13463
 Carte de Perse (1745). 13462
 Carte de Perse (1785). 13471
 Carte de Picardie septentrionale d'Artois et des environs (1721–). 2685
 Carte de Polesine de Rovigo de la republique de Venise (1725–). 7438
 Carte de Pologne (1705–). 12282
 Carte de Prouence (1638). 4135
 Carte de Provence et des terres adjacentes (1715). 4101
 Carte de Provence et des terres adjacentes (1721–). 4103
 Carte de Provence et des terres adjacentes (1780). 4102
 Carte de St. Domingue (1803). 14896
 Carte de Suisse (1715). 6074
 Carte de Suisse (1790). 6075
 Carte de Suisse ou sont les treize cantons leurs alliés et leurs sujets (1767). 6092, 15783
 Carte de Suisse suivant sa nouvelle division en XVIII cantons formant la République helvétique (1798). 6119
 Carte de Tartarie (1706). 13672
 Carte de Tartarie (1721–). 13674
 Carte de Tartarie (1766). 13673
 Carte de territoire de Padouan, et le Dogado de la repub. de Venise (1725–). 7437
 Carte de territoire de Verone (1725–). 7447
 Carte de toutes les isles connues a la coste de Zanguebar et Madagascar (1746). 15504
 Carte der Attaque bei Botuschani zwischen den k. k. Truppen unter Com:do des Oberst Fabry und dem Ibrahim Nasir Pascha, den 19 März 1788 (1788). 13175
 Carte der beiden Landgrafschaften Hessen Cassel und Darmstadt mit denen dazugehörigen Ländern und Besitzungen (1788). 10068
 Carte der Belagerung Novi von den k. k. Truppen unter Com[m]ando des F. M. B.on von Loudon (1788). 13174
 Carte der Entdekvngen zwischen Sibirien und America bis auf das Jahr 1780 (1780–). 449
 Carte der Grafschaft Schaumburg samt denen, dem Hessischen Antheil, einverleibten Æmtern, Ucht, Feudenberg u. Auburg (1789). 10446
 Carte der Landung und Attaque der Türken bei Kinburn den 12.ten Oct. 1787 (1787). 12201
 Carte der lucernerischen Landvogtei Entlibuch in ihre Pfarreien eingetheilt (1781). 6255
 Carte der neven zwischen dem Terek-Flvsse vnd dem Asowischen Meere gezogenen

- Grenz Linie des Rvssischen Reichs (1778). 13328
- Carte der umliegenden Gegend bei Belgrad (1788). 13171
- Carte der 13. Schweitzer Cantons, deren Bunds-Genossen und Unterthanen (1739). 6087
- Carte des Antilles (1782). 14863
- Carte des Antilles françaises et des isles voisines (1717). 14864, 16325
- Carte des Antilles françaises et des isles voisines (1745). 14854
- Carte des Antilles françaises et des isles voisines (1779–). 14855
- Carte des bouches de Cattaro et du Montenegro (1808). 12785
- Carte des Caspischen Meeres (1777). 510
- Carte des cercles du Haut et du Bas Rhin (1753). 9976
- Carte des cercles du Haut et du Bas Rhin (1777). 9977
- Carte des colonies anglaises dans l'Amerique septentrionale (1756). 14318
- Carte des comtés de Neuchatel et de Vallangin (1779). 6363
- Carte des comté de Hainaut de Namur et de Cambresis (1706). 4562
- Carte des comtez de Hainaut de Namur et de Cambresis (1721–). 4563
- Carte des confins de la France et des principales postes, de Paris aux païs estrangers (1689). 2091
- Carte des costes de Cochinchine Tunquin et partie de celles de la Chine (1746). 15374
- Carte des costes de France et d'Espagne (1761). 672
- Carte des costes de la Floride française (1750–). 14552
- Carte des costes de Perse Gusarat et Malabar (1746). 15350
- Carte des costes maritimes de l'Europe (1756). 673
- Carte des costes maritimes de l'Europe (1779). 674
- Carte des côtes de France depuis les confins de la Bretagne, jusques à l'embouchure de la Gironde (1778). 2199, 2360
- Carte des côtes de Malabar et de Coromandel (1721–). 13552
- Carte des côtes de Malabar et de Coromandel (1780). 13551
- Carte des courones du Nord (1706). 16170
- Carte des courones du Nord (1708). 11617
- Carte des courones du Nord (1745). 11612
- Carte des courones du Nord comprenant la Suede, le Danemarc, [et]c. la Norwege, la Laponie svedoise, danoise et moscovite (1788). 11613
- Carte des courones du Nord qui comprend les royaumes de Danemark, Suede, [et] Norwege, [et]c (1700–). 11614
- Carte des courones du Nord qui comprend les royaumes de Danemark, Suede, [et] Norwege, [et]c (1721–). 11618
- Carte des couronnes du Nord comprenant la Suede, le Danemarc, la Norwege, la Prusse etc (1789). 11599
- Carte des couronnes du Nord qui comprend la Suède, la Norwege, le Danemarc, les i.s Britan[n]iques et la Russie européenne (1759). 11621
- Carte des cratères éteints, entre Naples et Cumes (1801). 7743
- Carte des decouvertes faites par les Russes et par le capitaine anglois Jacques Cook dans la mer du Sud (1787). 451
- Carte des départemens de la Charente, de la Haute Vienne, de la Creuse et de la Corzeze (1790). 3653
- Carte des départemens de la Charente Inférieure de la Charente, de la Gironde, de la Dordogne, des Landes, du Lot et Garonne et des Basses Pyrenées (1790). 3688
- Carte des départemens de la Côte d'Or, de Saone et Loire, de la Haute Saone, du Doubs, du Jura, de l'Ain (1790). 3000
- Carte des départemens de la Haute Saône, du Doubs et du Jura, qui composoient, ci-devant, la province de Franche-Comté (1791). 3057
- Carte des départemens de la Manche, du Calvados, de l'Orne, de l'Eure et de la Seine inférieure (1790). 2293
- Carte des départemens de la Mayenne, de la Sarthe, d'Eure et Loire (1790). 2344
- Carte des départemens de la Mayenne, de la Sarthe, de Maine et Loire (1790). 2343
- Carte des départemens de la Meuse, de la Moselle, de la Meurte, des Vôges, et du Bas Rhin (1790). 2874
- Carte des départemens de Mayne et Loire, d'Indre et Loire (1793). 2351
- Carte des départemens de Paris, de la Seine et de l'Oise de la Marne de l'Aube, de la Haute Marne, et de la partie nord de celui d'Yonne (1790). 2614
- Carte des départemens de Saone et Loire, du Jura et de l'Ain (1793). 3001, 3990
- Carte des départemens des Côtes du Nord, du Finisterre, de l'Ille et Vilaine, de la Loire inférieure et du Morbihan (1790). 2238
- Carte des départemens du Haut et Bas-Rhin (1791). 2936
- Carte des départemens du Lot, de l'Aveiron, de la Lozere, de l'Ardeche, du Gers (1790). 3802
- Carte des départemens du Nord du Pas de Calais de la Somme de l'Oise et de l'Aisne (1790–). 2613
- Carte des départemens du Pas de Calais, de la Somme, de l'Oise et de l'Aisne (1790). 2615
- Carte des départemens du Puy de Dome, du Cantal, du Rhône et Loire et de la Haute Loire (1790). 3948
- Carte des departemens de l'Aude, du Tarn, de l'Hérault, du Gard de l'Aveiron, de la Lozerre de l'Ardeche, de la Haute Loire (1790). 3803
- Carte des departemens des Hautes Alpes de l'Isere, [et] de la Drome (1790). 4065
- Carte des départemens Vengé, des deux Sevres, et de la Vienne (1790). 2381
- Carte des detroits de Magellan et de Le Maire (1790). 14741
- Carte des deux regions polaires (1774–). 205, 270
- Carte des differents colleges de l'empire, l'ordre de l'election, du sacre, et du couronnement de l'empereur (1705–). 8215
- Carte des duchés de Lorraine et Bar, de[s] évêchés de Metz, Toul, Verdun, et quelques enclaves (1762). 2845
- Carte des duchés de Parme et Modene (1782). 7199
- La carte des eaux de la Montagne Noire, du Lers, du Fresquel, de l'Aude (1681). 3818
- Carte des empires de Moscovie et Turquie (1711). 11957
- Carte des entrées de la riviere de Scherbro ou Cerbera (1747). 15449
- Carte des entrées de la Tamise (1759). 1647
- Carte des enuiron de Mont Serat (1665–). 3890
- Carte des environs d'Amsterdam (1787–). 5528
- Carte des environs d'Edenburg (1778). 1769
- Carte des environs de Batavia (1750). 15397
- Carte des environs de Betune, Douay, Arras, Bappaumes, Dourlens, Hedin, L Ecluse, St. Pol, et autres (1743). 4344
- Carte des environs de Boston capitale de la N.lle Angleterre en Amerique (1750–). 14463
- Carte des environs de Corte (1769). 7942
- Carte des environs de Dunkerque, Bergue, Gravelines, St. Omer, Aire, Lille, Menin, Ypres, Dixmude, [et]c (1743). 4339
- Carte des environs de Gènes (1700–). 7181
- Carte des environs de Genève (1776). 6818, 15804
- Carte des environs de l'Escaut (1785). 4396
- Carte des environs de la mer Noire où se trouvent l'Ukrayne, la Petite Tartarie, et les confins de la Russie européenne, et de la Turquie (1784). 12185
- Carte des environs de la Mer-Noire où se trouvent l'Ukrayne, la Petite Tartarie, la Circassie, la Georgie (1769). 12184
- Carte des environs de la Mer-Noire où se trouvent l'Ukrayne, la Petite Tartarie, la Circassie, la Georgie (1783). 12191
- Carte des environs de la ville de Mexico (1754). 15552
- Carte des environs de la ville et du golfe de Naples (1778). 7793
- Carte des environs de Liege, Mastrick, Limbourg, Aix la Chapelle, Huy, Fauquemont, Dalem, [et]c (1744). 4342
- Carte des environs de Lisbonne de la bouche du Tage (1756). 741
- Carte des environs de Londres (1778). 1639
- Carte des environs de Luxembourg (1745). 4640
- Carte des environs de Mvnich la capitale de Baviere (1743). 9096, 15924
- Carte des environs de Paris (1780). 2605
- Carte des environs de Paris (1784). 2607
- Carte des environs de Paris (1790–). 2609
- Carte des environs de Paris qui comprend les elections de Paris, de Pontoise, de Senlis, de Mante, de Montfort, de Melun, et de Rosol (1785). 2608
- Carte des environs de Paris, Versailles, St. Germain, et de Poissy (1775). 2603
- Carte des environs de Philipsbourg (1735). 10319
- Carte des environs de Tornea (1759). 11895
- Carte des environs de Valenciennes, Maubeuge, Cambray, Le Quenoi Landrecy, Bouchain, Condé, Avesne, Mons [et]c (1743). 4345
- Carte des environs de Wienne (1763). 8846
- Carte des estats de la couronne de Suede (1705–). 11836

- Carte des estats de Suede, de Dannemarq, et de Pologne sur la mer Baltique (1702). 12284
- Carte des estats d'empire, contenus dans le cercle de la Basse Saxe (1774). 8300
- Carte des estats de Boheme en général; comprenant le royaume de ce nom, la Moravie, la Lusace et la Silesie (1781). 8441
- Carte des estats de la dependance de Sa Maiesté imperiale et des anciens comtes d'Habsbourg (1705–). 8734
- Carte des estats de la succession de Juliers (1721–). 5133
- Carte des estats de Parme, et de Modène, avec la partie orientale de la riviere de Gènes (1779). 7198
- Carte des estats du roi de Sardaigne en Terre-Ferme (1782). 7052
- Carte des estats du roy de Prusse, l'etat de sa maison, la chronologie et les estampes des electeurs, et autres souverains (1705–). 12396
- Carte des Etats-Unis d'Amérique, et du cours du Mississipi (1784). 14425
- Carte des Etats-Unis de l'Amérique suivant le traité de paix de 1783 (1784). 14426
- Carte des expeditions de la gverre presente en Allemagne (1759). 8235
- Carte des gabelles (1781). 2072, 2076
- Carte des gouvernemens generaux du Berry, du Nivernois et du Bourbonnois (1759). 2390
- Carte des gouverneménts d'Anjou et du Saumurois, de la Touraine, du Poitou, du Pays d'Aunis Saintonge-Angoumois (1777). 2358
- Carte des gouverneménts de Bourgogne, de Franche Comté et de Lyonnais (1777). 2959
- Carte des gouverneménts de Dauphiné et de Provence (1777). 4057
- Carte des gouverneménts de Flandre françoise, d'Artois, de Picardie et du Boulenois (1777). 2646
- Carte des gouverneménts de Languedoc, de Foix, et de Roussillon (1777). 3776
- Carte des gouverneménts de Lorraine et d'Alsace (1777). 2846
- Carte des gouverneménts du Berri, du Nivernois, de la Marche, du Bourbonnois, du Limosin et de l'Auvergne (1777). 2391
- Carte des grandes routes d'Angleterre, d'Ecosse, et d'Irlande (1757). 1378
- Carte des grandes routes et principales communications de la province d'Alsace (1800). 2926
- Carte des Grisons et des communautez qui composent leurs ligues; les estats de St. Gal, Neuchastel, Geneve (1705–). 6155
- Carte des iles Antilles (1803). 14865
- Carte des iles Britanniques ou Royaume-Uni de la Grande Bretagne [et] d'Irlande (1814). 1382
- Carte des iles de Maiorque Minorque et d'Yvice (1741). 1073
- Carte des Indes et de la Chine (1705). 13496
- Carte des Indes et de la Chine (1721–). 13498
- Carte des Indes et de la Chine (1781). 13497
- Carte des Indes orientales (1665). 13491
- Carte des Indes orientales (1677). 13492
- Carte des Indes orientales (1748). 13507
- Carte des isles Antilles dans l'Amérique septentrionale (1782). 14785, 16326
- Carte des isles Antilles et du golfe du Mexique; avec la majeure partie de la Nouvelle Espagne (1780). 14784
- Carte des isles Antilles et du golfe du Mexique; avec la majeure partie de la Nouvelle Espagne (1786). 14794
- Carte des isles Britanniques, où sont les royaumes d'Angleterre, et d'Ecosse, que nous appellons Grande Bretagne (1665). 1297
- Carte des isles Britanniques, où sont les royaumes d'Angleterre, et d'Ecosse, que nous appellons Grande Bretagne (1677). 1298
- Carte des isles Britanniques (1740–). 1334
- Carte des isles Britanniques, comprennent les trois royaumes d'Angleterre et d'Ecosse dans la Grande Bretagne, d'Irlande (1773). 1340, 15715
- Carte des isles Britanniques, comprennent les trois royaumes d'Angleterre et d'Ecosse dans la Grande Bretagne, d'Irlande (1777). 1341
- Carte des isles Britanniques contenant les royaumes d'Angleterre, d'Ecosse, d'Irlande et isles dépendantes (1780). 1349
- Carte des isles Britanniques et de la Manche (1779). 1344
- Carte des isles Britanniques qui renferment les royaumes d'Angleterre d'Ecosse [et] d'Irlande (1780). 1347, 1348
- Carte des isles Canaries (1746). 15511
- Carte des isles d'Açores (1721–). 14146
- Carte des isles de Comore Johanna ou Anjouan Mohilla ou Moaly et Mayote (1748). 15530
- Carte des isles de Cuba et de la Jamaïque (1782). 14799
- Carte des isles de Java, Sumatra Borneo [et]a. les détroits de la Sonde Malaca et Banca golphe de Siam [et]a (1746). 15388
- Carte des isles de l'Amérique et de plusieurs pays de Terre Ferme situés au devant de ces isles [et] autour du golfe de Mexique (1731). 14775
- Carte des isles de la Jamaïque et de St. Domingue (1782). 14817
- Carte des isles de la Sonde et du détroit de Malaca (1791). 13738
- Carte des isles de Madere et Portosanto (1746). 15510
- Carte des isles de Maiorque Minorque et d'Yvice (1738–). 1074
- Carte des isles de Maiorque Minorque et d'Yvice (1758–). 1075
- Carte des isles de Maiorque Minorque et Yvice (1721–). 1077
- Carte des isles de Maiorque Minorque et Yvice (1740). 1071
- Carte des isles de Maiorque, Minorque et Yvice (1756). 1072, 15635
- Carte des isles de Majorque, Minorque et Yvice (1784). 1078
- Carte des isles de Papous (1787). 14944
- Carte des isles de Ré et d'Olleron (1770–). 3628
- Carte des isles de Saint Pierre et Miquelon (1763). 14387
- Carte des isles du Cap Verd (1746). 15514
- Carte des isles du Japon esuelles est remarqué la route tant par mer que par terre (1679). 13808
- Carte des isles du Japon et la presqu'isle de Coree (1746). 15413
- Carte des isles Jersey Grenesey Aurigny et Cers (1750–). 1667
- Carte des isles Maldives (1750). 15404
- Carte des isles Malouines dites Falkland (1771). 14742
- Carte des isles Malouines nommées par les Anglois, isles Falkland (1787). 14744
- Carte des isles Philippines (1752). 15405, 15406
- Carte des isles Philippines Celebes et Moluques (1746). 15401
- Carte des isles qui sont a l'embouchure de la riviere de Canton (1748). 15312
- Carte des isles voisines des Moluques Ceram, Bouro Amboine, Banda, Neyra [et]ca (1750). 15411
- Carte des lacs du Canada (1757). 15538
- Carte des lieux où les différentes longueurs du pendule à secondes ont été observées (1740). 276
- La carte des lignes, ou les frontieres de la Flandre françoise, et espagnole (1695–). 4459
- Carte des nouvelles découvertes au nord de la mer du Sud (1750–). 441
- Carte des nouvelles decouvertes au nord de la mer du Sud (1784). 442
- Carte des nouvelles Philippines (1761). 15407
- Carte des ordres de chevalerie de Sa Majesté czarienne, ses titres, l'etat de sa noblesse, profil de son palais et la vue de Moscow (1705–). 12251
- Carte des Païs=Bas, contenant la Flandre, le Brabant, le Hainaut, Namur, Luxembourg, Limbourg [et]c (1794). 4361, 4366
- Carte des Pais Bas contenant la Flandre, le Brabant, pais de Liege, et de Namur, le Boulonnois, le Hainaut (1742). 4330
- Carte des pais qui sont situéz éntre la Moselle, la Saare, le Rhein, et la basse Alsace (1692). 5059
- Carte des partages de la Pologne en 1772, 1793 et 1795 (1795). 12325, 12326
- Carte des parties du nord-ouest de l'Amérique (1759). 15536
- Carte des Pays Bas (1740–). 5356
- Carte des Pays-Bas (1792). 5361
- Carte des Pays Bas catholiques (1702). 4239
- Carte des Pays Bas catholiques (1721–). 4240
- Carte des Pays Bas catholiques connu sous le nom de Flandre (1775). 4256
- Carte des Pays Bas catholiques connu sous le nom de Flandre (1788). 4267
- Carte des Pays-Bas en general (1788). 5362
- [Carte des Pays-Bas et des frontières de France] (1704–). 4273
- Carte des pays qu'occupe maintenant la mer Mediterranée (1785). 477
- Carte des pays traversés par le Cap.ne Beerings depuis la ville de Tobolsk jusqu'à Kamschatka (1737). 13338
- Carte des pays voisins de la mer Caspiene (1721–). 13319
- Carte des pays voisins de la mer Caspiene (1745). 13318
- Carte des pays voisins des riv. de Sanaga et Gambra (1746). 15437

- Carte des places fortes et des principaux ports des isles Britanniques et des etats d'Hanovre (1756). 1379
- Carte des positions et marches en Moravie de l'armée combinée des Autrichiens et des Russes (1805). 8547
- Carte des possessions angloises [et] françoises du continent de l'Amérique septentrionale (1725–). 14317
- Carte des possessions angloises [et] françoises du continent de l'Amérique septentrionale (1755). 14313
- Carte des postes de France (1755). 2100
- Carte des postes de France (1792). 2104
- Carte des postes de France (1803). 2106
- Carte des postes de France pour l'année 1783 (1783). 2102
- Carte des prerogatives des rois et de la noblesse d'Angleterre (1705–). 1386
- Carte des principales routes de la Suisse où l'on a marqué les distances d'un endroit à l'autre (1795). 6108
- Carte des principautés comtés et autres etats d'empire, qui se trouvent dans la partie méridionale du cercle de la Haute Saxe (1772). 8296
- Carte des provinces de Caracas, Comana, et Paria situées dans l'Amérique meridionale (1756). 15565
- Carte des provinces de Cartagene, S Marthe et Venezuela (1754). 15564
- Carte des provinces de Nicaragua et Costa Rica (1754). 15561
- Carte des provinces de Picardie et d'Artois (1785). 2651
- Carte des provinces de Tabasco, Chiapa, Verapaz, Guatimala, Honduras et Yucatan située dans l'Amérique meridionale (1756). 15553
- Carte des provinces de Tierra Firme, Darien, Cartagene et Nouvelle Grenade (1756). 15563
- Carte des provinces du Maine et du Perche (1719–). 15663
- Carte des provinces du Maine et du Perche (1721–). 2310
- Carte des provinces du Maine et du Perche (1745). 2308
- Carte des provinces du Maine et du Perche (1781). 2309
- Carte des Provinces-Unies connue sous le nom d'Hollande (1779). 5410
- Carte des provinces unies des Pays Bas (1702). 5390
- Carte des provinces unies des Pays Bas (1721–). 5391
- Carte des provinces unies des Pays Bas (1780). 5412
- Carte des quatre grandes monarchies, des Assiriens, des Perses, des Grecs, et des Romains (1725–). 15062
- Carte des rivieres de la France (1641). 2121
- Carte des royaumes d'Angleterre, d'Ecosse et d'Irlande (1780). 1352
- Carte des royaumes d'Espagne et de Portugal (1780). 826, 827
- Carte des royaumes d'Espagne et de Portugal (1798). 836
- Carte des royaumes d'Espagne et de Portugal (1808). 839
- Carte des royaumes d'Espagne et de Portugal dans laquelle sont tracées les routes des postes (1757). 870
- Carte des royaumes de Congo, Angola et Benguela (1747). 15492
- Carte des royaumes de Naples et de Sicile, pays anciennement appelé Grand Grèce (1780). 7720
- Carte des royaumes de Siam, de Tunquin, Pegu, Ava, Aracan, [et]c (1751). 15373
- Carte des royaumes de Suede et Norwege (1780). 11592
- Carte des terres australes, comprises entre le tropique du Capricorne et le pôle Antarctique (1754). 274
- Carte des traites (1781). 2071, 2075
- Carte des treize départements réunis à la partie septentrionale de la République française; comprenant la Belgique (1803). 4390
- Carte des treize departements réunis au territoire de la République française; comprenant la ci-devant Belgique (1801). 4386
- Carte des trois ordres qui composent l'etat de la republique de Pologne savoir le roi, le senat et la noblesse (1705–). 12339
- Carte des troubles de l'Amérique (1778). 14478
- Carte des voyages de Notre Seigneur Jesus-Christ et ceux des apostres St. Pierre et St. Paul dans l'Asie et dans l'Europe (1747). 15052
- Carte des XVII provinces des Pays Bas (1700–). 5343
- Carte des XVII provinces des Pays Bas (1792). 5359, 5360
- Carte du Bearn de la Bigorre de l'Armagnac et des pays voisins (1712). 3670
- Carte du Bearn de la Bigorre de l'Armagnac et des pays voisins (1721–). 3674
- Carte du Bearn de la Bigorre, de l'Armagnac, et des pays voisins (1779–). 3672, 15698
- Carte du Bengale, Bahar, [etc.] (1782). 13549
- Carte du Bengale et de ses dépendances (1775). 13547
- Carte du Bourdelois du Perigord et des provinces voisines (1714). 3669
- Carte du Bourdelois du Perigord et des provinces voisines (1721–). 3673
- Carte du Bourdelois du Perigord et des provinces voisines (1779–). 3671
- Carte du Bovrdelois, du pais de Medoc, et de la prevosté de Born (1630–). 3712
- Carte du Bovrdelois, du pais de Medoc, et de la prevosté de Born (1631). 3710
- Carte du Bovrdelois, du pais de Medoc, et de la prevosté de Born (1642–). 3742
- Carte du Brabant (1705). 4498
- Carte du Brabant (1721–). 4499
- Carte du Brabant et pays limitrophe (1780). 4511
- Carte du Brandebourg et de la Pomeranie (1758). 11284
- Carte du Brandebourg et de la Pomeranie (1787). 11285
- Carte du Bresil (1757). 15569
- Carte du Canada et de la Louisiane qui forment la Nouvelle France et des colonies angloises ou sont representez les pays contestez (1760–). 14309, 16302
- Carte du Canada et des contrées limitrophes (1784). 14362
- Carte du Canada et des Etats-Unis de l'Amérique septentrionale (1778). 14361
- Carte du Canada ou de la Nouvelle France et des decouvertes qui y ont été faites (1703). 14346
- Carte du Canada ou de la Nouvelle France et des decouvertes qui y ont été faites (1721–). 14348
- Carte du Canada qui comprend la partie septentrionale des Etats Unis d'Amérique (1783). 14347
- Carte du canal des isles Philippines par lequel passe le galion de Manille et les isles voisines de ce canal (1787). 13747
- Carte du Canal ou de la Manche (1781). 424
- Carte du canton d'Uri des Grisons de la Valteline de comtez de Bormio de Cleve [et]c (1721–). 6149
- Carte du canton de Bâle (1778). 6225
- Carte du canton de Schaffhausen (1780). 6286
- Carte du cap de Bonne Esperance et de ses environs (1787). 14136
- Carte du cercle de Bourgogne où l'on voit toutes les possessions de la maison d'Autriche dans les Pays Bas (1774). 8304
- Carte du cercle de Haute Saxe ou sont compris le duché et électorat de Saxe, le cercle de Meissen, la Lusace, Turinge et autres principautés (1779). 10931
- Carte du cercle electoral contenant les archevêchés et électorat de Mayence de Treves et de Cologne (1774). 8306
- Carte du Chili méridional, du Rio de la Plata, des Patagons, et du détroit de Magellan (1779). 14652, 16323
- Carte du comté de Flandre (1704). 4421
- Carte du comté de Flandre (1721–). 4423
- Carte du comté de Flandre (1780). 4422, 4429
- Carte du comté de Flandre, faisant partie du théâtre de la guerre (1792). 4433
- Carte du comté de Hainaut, le Cambresis (1760–). 4572
- Carte du comté de Kent et du pas de Calais (1759). 1516
- Carte du comté de la Marck (1758). 10477
- Carte du Congo et du pays des Cafres (1721–). 13946
- Carte du Congo et du pays des Cafres (1745). 13944
- Carte du cours de la riviere de Gambia ou Gambie depuis Eropina jusqua Barrakonda (1747). 15442
- Carte du cours de la riviere de Meinam depuis Judia jusqu'à son embouchure (1725–). 13570
- Carte du cours de la riviere de Tunquin depuis Cacho jusqu'a la mer (1751). 15376
- Carte du cours des rivieres de Faleme et Sanaga dans les pays de Bambuc et Tamba Awra (1746). 15439
- Carte du cours du fleuve de Saint Laurent (1761). 14367
- Carte du cours du fleuve de St. Laurent depuis son embouchure jusqu'au dessus de Quebec (1757). 15540
- Carte du cours du Maragnon ou de la grande riviere des Amazones dans sa partie navigable depuis Jaen de Bracamoros jusqu'a son embouchure (1756). 15584

- Carte du cours du Menam depuis Siam (1751). 15375
- Carte du cours du Po depuis Pavie jusqu'a Ferrare (1742). 7015
- Carte du cours du Po depuis Pavie jusqu'a Ferrare (1742-). 7018
- Carte du cours du Po; qui comprend la partie septentrionale de l'Italie (1777). 7017
- Carte du Dar-Four (1799-). 14118
- Carte du Dauphiné (1743). 4051
- Carte du département de la Côte d'Or (1793). 3002
- Carte du département du Nord (1790). 2717
- Carte du département du Nord ou les provinces de Flandre du Hainaut et du Cambresis (1794). 2718
- Carte du détroit de Gibraltar (1761). 1255
- Carte du détroit de Le Maire (1753). 15587
- Carte du detroit de Magellan avec les routes de la Boudeuse et de l'Etoile (1787). 14737
- Carte du detroit de Wæigats ou de Nassau (1758). 15423
- Carte du detroit du Sond contenant les costes de l'isle de Zélande comprises entre Nicopen et l'isle de Meun (1693-). 11763
- Carte du diocese d'Uzès (1708-). 3925
- Carte du diocese de Beauvais (1710-). 2580
- Carte du diocese de Beauvais (1721-). 2581
- Carte du diocese de Beauvais (1745-). 15650
- Carte du diocese de Beziers (1708). 3792
- Carte du diocese de Beziers (1708-). 15704
- Carte du diocese de Beziers (1721-). 3793
- Carte du diocese de Grenoble (1741). 4070
- Carte du diocese de l'evesché d'Eureux en Normandie (1654). 2285
- Carte du diocese de l'evesché d'Eureux en Normandie (1730-). 2286
- Carte du diocese de Narbonne (1704). 3790, 15703
- Carte du diocese de Narbonne (1721-). 3791
- Carte du district de Montbeliard et terres limitrophes (1786). 2948
- Carte du district de Tranquebar (1761). 15367
- Carte du duché de Bourgogne et des comtez en dependans (1709). 2976
- Carte du duché de Bourgogne et des comtez en dependans (1721-). 2982
- Carte du duché de Bourgogne et des comtez en dependans (1780). 2979
- [Carte du duché de Brabant et partie de la Hollande] (1740-). 4393
- Carte du duché de Cleves et Gueldre (1757). 10462
- Carte du duché de Luxembourg, dans laquelle on trouve la partie meridionale [et] limitrophe de la seigneurie de Lyege (1753). 4635
- Carte du duché de Luxembourg dans le plus grand détail (1792). 4638
- Carte du duché de Mantoue et de Mirandole (1725-). 7269
- Carte du duché de Silesie divisé suivant l'état present (1779). 8632
- Carte du duché et electorat de Baviere (1779). 9054
- Carte du fleuve de Torneå (1746). 11894
- Carte du globe terrestre où les terres de l'hemisphere merid.l sont supposées être vues à travers celles de l'hemisphere septent.l (1746). 275
- Carte du golfe de Benin et partie de la côte de Guinée depuis la riv. de Volta jusqu'au C. Formosa (1747). 15447
- Carte du golfe de Guinée et les costes comprises entre le cap Formosa et le cap de Lopes Consalvo (1747). 15455
- Carte du golfe de Pouzzoles avec une partie des champs Phléggréens dans la terre de Labour (1782). 7792
- Carte du golfe de Venise ou sont les bouches du Po et de l'Adige (1725-). 7424
- Carte du golfe du Mexique et des isles Antilles (1782). 14786
- Carte du golphe Adriatique et de l'Archipel (1802). 13042
- Carte du golphe de Bengale (1746). 15351
- Carte du golphe de Bothnie (1758). 11850
- Carte du golphe de St. Laurent et pays voisins (1756). 15539
- Carte du golphe du Mexique (1780). 14783
- Carte du golphe du Mexique et des isles Antilles (1780). 14777
- Carte du golphe du Mexique et des isles de l'Amérique (1754). 15589
- Carte du gouvernem.t de Perne (1665-). 2713
- Carte du gouvernement d'Ager en Catalogne (1665-). 1206
- Carte du gouvernement d'Algoire (1665-). 1179
- Carte du gouvernement de Balaguier (1665-). 1218
- Carte du gouvernement de Bappaume (1665-). 2705
- Carte du gouvernement de Barcelone (1665-). 1149
- Carte du gouvernement de Blanes (1665-). 1152
- Carte du gouvernement de Collioure (1665-). 3884
- Carte du gouvernement de Flix (1665-). 1176
- Carte du gouvernement de Gironne (1665-). 1212
- Carte du gouvernement de Hesdin (1665-). 2708
- Carte du gouvernement de Lens (1665-). 2706
- Carte du gouvernement de Lerida (1665-). 1140
- Carte du gouvernement de Lilers (1665-). 2712
- Carte du gouvernement de Monson (1665-). 1182
- Carte du gouvernement de Palamos (1665-). 1215
- Carte du gouvernement de Pas (1665-). 3346
- Carte du gouvernement de Perpignan (1665-). 3875
- Carte du gouvernement de Roses (1665-). 1170
- Carte du gouvernement de S. Venan (1665-). 2709
- Carte du gouvernement de Salces (1665-). 3881
- Carte du gouverneme[nt] de St. Omer (1665-). 2707
- Carte du gouvernement de St. Paul (1665-). 2710
- Carte du gouvernement de Taragonne (1665-). 1203
- Carte du gouvernement de Terouane (1665-). 2711
- Carte du gouvernement de Toreille de Mongry et des Medes (1665-). 1173
- Carte du gouvernement de Tortose (1665-). 1209
- Carte du gouvernement de Vilfranche (1665-). 3887
- Carte du gouvernement des forts de Rebus et d'Hennuin (1665-). 3347
- Carte du gouvernement civil de France (1705-). 2133
- Carte du gouvernement civil de l'Espagne, et de tous les conseils souverains (1705-). 874
- Carte du gouvernement civil et eclesiastique de Moscovie, l'etat des revenus et l'ordre de la justice et des officiers de la cour (1705-). 12249
- Carte du gouvernement civil et militaire avec l'etat des officiers du royaume d'Irlande (1705-). 1392
- Carte du gouvernement civil et politique de la republique de Venise, ses differens conseils, le palais de St. Marc et celui des procureurs (1705-). 7492
- Carte du gouvernement d'Aigle (1788). 6206
- Carte du gouvernement de Bretagne (1777). 2228
- Carte du gouvernement de Bretagne (1778). 2230
- Carte du gouvernement de Bretagne (1780-). 2232
- Carte du gouvernement de Champagne (1782). 2768
- Carte du gouvernement de Champagne et Brie (1776). 2763
- Carte du gouvernement de Guienne et Gascogne (1777). 3681
- Carte du gouvernement de l'Amérique (1705-). 876
- Carte du gouvernement de l'Isle de France et de celui de l'Orleanois (1777). 2542
- Carte du gouvernement de la cour d'Espagne, de ses ordres militaires, de son gouvernement eclesiastique (1705-). 873
- Carte du gouvernement de Normandie (1778). 2277
- Carte du gouvernement de Normandie avec celui du Maine et Perche (1777). 2273
- Carte du gouvernement de Tauride, comprenant la Krimée et les pays voisins (1777-). 12204
- Carte du gouvernement de Tauride, comprenant la Krimée et les pays voisins (1788). 12203
- Carte du gouvernement eclesiastique civil et militaire de l'empire, de l'ordre teutonique, et de Malte, et des ville anseatiques (1705-). 8216
- Carte du gouvernement eclesiastique d'Angleterre (1705-). 1388
- Carte du gouvernement eclesiastique de France divisé en ses archeveschez, eveschez, archidiaconez, archipretrez, doyennez, et parroisses (1705-). 2132
- Carte du gouvernement général de l'Isle de France (1787). 2547
- Carte du gouvernement général du comté de Bourgogne ou Franche-Comté (1761). 3048
- Carte du gouvernement general du Lionnois (1740). 3952, 3968
- Carte du gouvernement général du Maine et Perche (1761). 2319

- Carte du gouvernement général du Maine et Perche (1773). 15662
- Carte du gouvernement général du Maine et Perche (1785). 2322
- Carte du gouvernement militaire d'Angleterre (1705-). 1389
- Carte du gouvernement militaire de l'empire, où on fait connoître la puissance de cet illustre corps (1705-). 8213
- Carte du gouvernement militaire de l'Isle de France (1746). 2539
- Carte du gouvernement militaire de la republique de Venise (1705-). 7493
- Carte du gouvernement general de Picardie qui comprend la generalité d'Amiens avec l'Artois [et] les frontieres des Pays Bas (1746). 2644, 15653
- Carte du grand-duché de Toscane (1784). 7525
- Carte du Grand Thibet (1749). 15303
- Carte du Hainaut françois et autrichien ou se trouve le Cambresis et pays limitrophe (1780). 4571
- Carte du Katay ou empire de Kin (1749). 15306
- Carte du lac de Geneve et des pays circonvoisins (1730). 6813
- Carte du lac de Geneve et des pays circonvoisins (1740). 6814
- Carte du lac de Geneve et des pays circonvoisins (1782). 6815
- Carte du lac de Mexico, et de ses environs lors de la conquête des Espagnols (1756). 15551
- Carte du Mexique (1754). 15550
- Carte du Mexique et de la Floride des terres angloises et des isles Antilles (1703). 14576
- Carte du Mexique et de la Floride des terres angloises et des isles Antilles (1722). 14577
- Carte du Mexique, et de la Nouvelle Espagne, contenant la partie australe de l'Amérique septent.le (1784). 14583
- Carte du Mexique et des Etats Unis d'Amérique, partie méridionale (1783). 14585
- Carte du Padouan, du Dogado, et de la plus grande partie du Vicentin (1784). 7439, 15849
- Carte du pais de Retelois (1641). 2773
- Carte du pais de Vallais, ou Wallisser-land (1670-). 6208
- Carte du pais situe entre Namur Liege Meziere et Arlon (1742). 4330
- Carte du pais situe entre Peronne Guise Mons Lille et Bethune (1742). 4330
- Carte du Paraguay, du Chili, détroit de Magellan, [et] Terre de Feu: dans l'Amérique meridionale (1700-). 14645
- Carte du Paraguay du Chili du détroit de Magellan [et]c (1703). 14642
- Carte du Paraguay, du Chili, du détroit de Magellan [et]c (1721-). 14644
- Carte du Paraguay du Chili du détroit de Magellan [et]c (1780). 14643
- Carte du Paraguay et les pays voisins (1756). 15580
- Carte du passage des cols de Pertus, et de Panisas, entrée de Catalogne (1665-). 3873
- Carte du Péloponèse (1782). 13090
- Carte du Perou (1779-). 14708
- Carte du Pérou et Brésil sep.l, de Tierra-Firme, de Guayana, et de la rivière des Amazones (1779). 14650, 16321
- Carte du Piemont et du Monferrat (1707). 7095
- Carte du Piemont et du Monferrat (1721-). 7097
- Carte du Piemont et du Monferrat (1745-). 15823
- Carte du plan de Venise (1705-). 7479
- Carte du port et havre de Boston (1776). 14529
- Carte du royaume d'Angleterre (1785-). 1435
- Carte du royaume d'Aragon (1719). 1019
- Carte du royaume d'Ecosse (1799). 1725
- Carte du royaume d'Esclavonie et du duché de Syrmie dont l'un et l'autre est arrosé par le Danube, l'Illove, la Save, et la Drave (1783). 12778
- Carte du royaume d'Espagne et de Portugal (1740-). 809
- Carte du royaume d'Irlande (1785-). 1834
- Carte du royaume d'Ulysse (1802). 13066
- Carte du royaume de Bohême, divisée en XII. cercles (1722-). 8466
- Carte du royaume de Boheme, la chronologie de ses rois, les etats de Silesie, Moravie, et Lusace (1705-). 8423
- Carte du royaume de Danemarck (1710). 11664
- Carte du royaume de Danemarck (1721-). 11666
- Carte du royaume de Danemarck (1780). 11665
- Carte du royaume de Danemarck (1780). 11680
- Carte du royaume de Dannemarck (1740-). 11679
- Carte du royaume de France (1765). 1971
- Carte du royaume de France où sont tracées exactement les routes des postes (1758). 2101
- Carte du royaume de Juida, ou Whida (1747). 15486
- Carte du royaume de Naples, et de celui de l'isle de Sicile (1785-). 7715
- Carte du royaume de Naples et de la ville de Messine dans l'isle de Sicile (1783). 7713
- Carte du royaume de Naples où sont les deux Siciles deçà et delà le Far (1675). 6936
- Carte du royaume de Suede et des royaumes de Danemarck et de Norwege (1799). 11600
- Carte du royaume de Suede et des royaumes de Danemarck et de Norwege (1805). 11627
- Carte du royaume de Suede Norwege et partie du Dannemarck (1740-). 11588
- Carte du royavme de Danemarq, et de la partie meridionale de la Gotie (1679). 11647
- Carte du Spits-Berg (1758). 15535
- Carte du territoire de Bergame (1784). 7296, 15845
- Carte du territoire de Bresce (1784). 7283, 15846
- Carte du territoire de Cremone (1725-). 7258
- Carte du théâtre de la guerre actuel entre les Anglais et les treize colonies unies de l'Amérique septentrionale (1781). 14440
- Carte du théâtre de la guerre actuelle contenant principalement les frontieres de la France vers le Brabant, le pais Liégeois (1792). 9902
- Carte du théâtre de la guerre dans l'Amérique septentrionale, pendant les années 1775, 76, 77, et 78 (1779). 14439
- Carte du theatre de la guerre dans l'Inde ou se trouvent une partie de la Chine; les isles Sumatra, Java, Borneo, Moluques et Philippines (1781). 13512
- Carte du théâtre de la guerre dans les départemens des Voges (1792). 2876
- Carte du théâtre de la guerre dans les Pays-Bas sur le Rhin (1793). 5502
- Carte du théâtre de la guerre en Orient (1799). 12876
- Carte du théâtre de la guerre entre les Anglais et les Américains (1782). 14441, 14448
- Carte du théâtre de la guerre présente en Westphalie avec les pays voisins (1760). 10372
- Carte du théâtre de la guerre présente entre les Russes, les Polonois et les Turcs (1750-). 12553
- Carte du Trevisan (1784). 7457, 15850
- Carte du Tyrol (1801). 8973
- Carte du Vesuve, et de la plage comprise entre Naples et la Torre dell'Annunziata (1801). 7744
- Carte du voyage de Sa Majesté impériale dans la partie meridio.le de la Russie en 1787 (1788). 12043
- Carte dv covrs de la riuière de Loire (1638). 2463
- Carte dv diocese d'Alby (1661). 3778
- Carte dv dvché de Bourgogne (1634). 2969
- Carte dv hault La[n]guedoc (1638). 3807
- Carte dv Languedoc (1638). 3806
- Carte dv pais de Xaintonge (1633). 3600
- Carte dv pais de Xaintonge (1705-). 3601
- Carte dv païs et duché de Nivernois (1633). 2414
- Carte dv païs et duché de Nivernois (1670-). 2417
- Carte dv païs et duché de Nivernois (1680). 2416
- Carte dv pays et forest d'Yveline (1670-). 2567
- Carte dv pays Vexin françois (1670-). 2552
- Carte dv Qverci (1650-). 3700
- Carte dv roiavme d'Alger (1677). 14002
- Carte élémentaire de la navigation du royaume (1787). 2124
- Carte en perspective du nord au midi (1770-). 6160
- Carte en perspective du nord au midi (1799). 6161
- Carte et description generale de Davphiné (1630-). 4035
- Carte et plan de l'isle de Malthe et des villes et forts avec les nouvelles fortifications ainsy quelle sont apresent (1645-). 7988
- Carte exacte de la côte du Cap Verd (1746). 15519
- Carte genealogique de la maison d'Autriche, avec les branches des differents princes de l'Europe qui en sont issus (1705-). 8261
- Carte genealogique de la maison de Brandebourg, avec celle de la maison d'Ascanie, les differentes branches qu'elles ont formé (1705-). 8265
- Carte genealogique de la maison de Brunswick-Lunebourg; ses differentes branches, ses titres et ses pretentions (1705-). 8267
- Carte genealogique de la maison de Lorraine, ses armes, ses titres, ses pretentions, et ses alliances (1705-). 8262

- Carte genealogique de la maison de Mecklembourg; ses différentes branches, ses armes, ses titres et ses alliances (1705–). 8270
- Carte genealogique de la maison de Nassau, dans laquelle l'on fait remarquer, son origine, et les différentes branches (1705–). 8274
- Carte genealogique de la maison de Savoie, ses différentes branches, ses titres, ses armes, et ses alliances (1705–). 7056
- Carte genealogique de Pologne et les principales branches de ses rois (1705–). 8279
- Carte genealogique de tous les souverains de l'Europe, issus de Charles-Magne roi de France et empereur d'occident (1705–). 8257
- Carte genealogique des ducs et rois de Bohême et de Hongrie qui ont régné ou gouverné ces différents états (1705–). 8276
- Carte genealogique des maisons impériales depuis Charles-Magne, et des rois d'Espagne issus de la maison d'Autriche (1705–). 8259
- Carte genealogique des princes et rois de Pologne et des familles royales et duciales de Piaste et de Jagelon (1705–). 8278
- Carte genealogique des principaux souverains de l'empire issus de Witikind le Grand (1705–). 8258
- Carte genealogique des rois de France avec l'état des principaux officiers de la maison du roy (1705–). 2131
- Carte genealogique des rois de Hongrie et de Bohême et l'abrégé du gouvernement de ces deux royaumes (1705–). 8277
- Carte genealogique des souverains issus de Ferdinand premier empereur (1705–). 8260
- Carte genealogique pour conduire à faire connaître sur quoi sont fondés les prétendants à la succession de la principauté de Neuchâtel (1705–). 8275
- Carte genealogique pour conduire à l'histoire des rois du Nord, la carte de leurs états, leurs armes et des remarques (1705–). 11576
- Carte general de l'Europe (1735). 576
- Carte générale d'Italie (1797). 6922
- Carte generale de Champagne (1634). 2739
- Carte generale de Guyenne (1634). 3657
- Carte generale de l'Afrique (1735). 13886
- Carte générale de l'Afrique (1780). 13893
- Carte générale de l'Afrique (1780–). 13918
- Carte générale de l'Amérique méridionale (1781). 14622
- Carte générale de l'Amérique septentrionale (1781). 14289
- Carte générale de l'Asie (1781). 13261
- Carte générale de l'Asie, ou se trouvent les découvertes des îles, de Bougainville, Surville et Dampierre (1779–). 13277
- Carte générale de l'atlas topographique de l'île de Corse (1769). 7931, 15870
- Carte generale de l'electorat de Saxe et de ses frontieres (1758). 8223
- Carte générale de l'empire d'Allemagne (1780–). 8115
- Carte generale de l'empire de Russie (1748). 11976
- Carte générale de l'empire de Russie (1785). 11991
- Carte générale de l'empire de Russie (1787). 11992
- Carte générale de l'empire des Russes en Europe et en Asie (1753). 11979
- Carte générale de l'empire des Russes en Europe et en Asie (1784–). 11980
- Carte générale de l'Espagne (1782). 832
- Carte générale de l'Europe (1780). 587
- Carte générale de l'Europe (1780–). 618
- Carte générale de l'Europe (1798). 620
- Carte générale de l'Europe (1802). 626
- Carte générale de l'Italie (1782). 6916
- Carte générale de l'Italie (1798). 6924
- Carte générale de l'Italie et de la côte orientale de la mer Adriatique (1800). 6930
- Carte generale de l'Italie superieure (1777–). 6996
- Carte générale de l'océan Atlantique ou Occidental (1786). 435
- Carte generale de la Chine (1737). 13589
- Carte generale de la coste de Guinée (1750). 13956
- Carte generale de la France (1780–). 2160
- Carte générale de la France (1790–). 2017
- Carte générale de la Géorgie et de l'Arménie (1766). 13323, 13428
- Carte générale de la Grèce et d'une grande partie de ses colonies tant en Europe qu'en Asie (1811). 13093
- Carte générale de la principauté souveraine des îles de Malte et du Goze (1752). 7990
- Carte generale de la province de Bretagne (1775). 2227
- Carte générale de la province de Languedoc (1781). 3781
- Carte générale de la Russie européenne (1782). 12014
- Carte générale de la Russie européenne (1800). 12022
- Carte générale de la Suisse (1781). 6100, 6103
- Carte générale de la Suisse (1788). 6104
- Carte générale de la Suisse (1799). 6126
- Carte générale de la Suisse (1800). 6113
- Carte générale de la Suisse et de ses environs (1800). 6114
- Carte générale de la Suisse et de ses environs (1802). 6115
- Carte générale de la Suisse oder Die Helvetische Republik in XIX Cantone eingetheilt (1803–). 6124
- Carte générale de la Syrie, de la Palestine, et de l'île de Chypre (1764). 13420
- Carte generale de la Tartarie chinoise (1732). 13634
- Carte generale de la terre (1782). 269
- Carte generale de la terre ou mappe monde (1729). 136
- Carte generale de la terre ou mappe monde (1756). 137
- Carte générale de la terre ou mappemonde (1802). 204
- Carte générale de la Turquie d'Europe et de la Hongrie (1787). 12550
- Carte generale de Picardie (1655–). 2654
- Carte générale de tous les états du roy de Prusse (1757). 12390
- Carte générale de toute l'Europe (1782). 646
- Carte generale de toute l'Europe (1792). 651
- Carte generale de toute l'Europe (1805). 653
- Carte generale de toutes les costes de France tant de la mer Oceane que Mediterranée (1690). 2194
- Carte générale de toutes les provinces des Pays-Bas (1788). 5363
- Carte générale des colonies anglaises dans l'Amérique septentrionale (1778). 14329
- Carte générale des colonies anglaises dans l'Amérique septentrionale (1781). 14337
- Carte generale des colonies anglaises dans l'Amérique septentrionale (1783). 14422
- Carte generale des différentes assemblees, ou conseils, des cantons suisses, et l'ordre de leur gouvernement (1705–). 6156
- Carte générale des états de la république de Gènes (1764). 7175, 7176
- Carte generale des etats du Czar empereur de Moscovie, ou l'on voit ce que ce prince possede en Europe et les etats qu'il possede en Asie (1705–). 11959
- Carte générale des états du roi de Sardaigne (1765). 7062
- Carte générale des États Unis de l'Amérique septentrionale (1782). 14421
- Carte generale des États Unis de l'Amérique septentrionale (1783). 14420
- Carte générale des fleuves, des rivières, et des principaux ruisseaux de la France (1781). 2123
- Carte générale des îles Britanniques (1798). 1358
- Carte générale, des îles Grenesey, Jersey, Aurigny, Chausey, [et]c (1750–). 1661
- Carte generale des postes de France 1728 (1728). 2095
- Carte générale des Provinces Unies et des Pays-Bas (1780–). 5426
- Carte générale des Provinces Unies et des Pays-Bas (1782). 5358
- Carte generale des provinces vnies des Pais Bas [et] des terres voisines qui en dependent avec leurs principales divisions (1725–). 5397
- Carte generale des royaumes d'Espagne [et] de Portugal (1725–). 799
- Carte generale des treize cantons suisses, et des différents états de leur dependance (1705–). 6070
- Carte generale des treze cantons de Suisse, Vallay ligues Grise, Maison-Dieu et Valtoline (1668). 6050
- Carte generale des 39 premieres feuilles de l'Atlas géographique et militaire des états de la couronne de Bohême (1758). 8224
- Carte générale du Canada, de la Louisiane, de la Floride, de la Caroline, de la Virginie, de la Nouvelle Angleterre etc (1776). 14327
- Carte generale du globe terrestre (1749). 386
- Carte generale du globe terrestre (1755). 155
- Carte generale du gouvernement militaire de France, et l'état de ses forces, tant par terre, que par mer (1705–). 2130
- Carte générale du marquisat de Moravie divisée en six cercles (1721–). 8530
- Carte generale du royaume de Bohême du duché de Silesie et des marquisats de Moravie et de Lusace (1760–). 8436
- Carte generale du theatre de la guerre d'Allemagne (1760). 8233
- Carte generale du theatre de la guerre d'Allemagne, du Sr. Julien (1758). 8221

- Carte generale du Thibet ou Bou-tan et des pays de Kashgar et Hami (1733). 13678
- Carte generale [et] itineraire de la Pologne avec les pais qui y apartenoient ci-devant (1781). 12317
- Carte générale et physique du royaume de Suède (1782). 11845
- Carte générale et politique de l'Afrique (1798). 13917
- Carte générale et politique de l'Amérique (1798). 14254
- Carte générale et politique de l'Asie (1798). 13279
- Carte générale et politique de l'Europe (1782). 604
- Carte générale où l'on voit la situation respective des dix cercles de l'empire d'Allemagne (1774). 8286
- Carte générale qui comprend la situation des principaux objets qui ont servi de fondem.t à la description géom.que (1777). 4384
- Carte generale, réduite des 43. feuilles de l'Atlas topographique et militaire des etats de la couronne de Bohême [et]a (1758). 8222
- Carte géographique, contenant le principauté de Liege et l'abbaye de Stavelot en deux feuilles (1790). 4671
- Carte géographique contenant le royaume de Siberie divisée en trois départemens, savoir: Tobolskago, Ienisseiskago, Irkvtskago (1758-). 13336
- Carte géographique de France (1705-). 1953
- Carte géographique de l'isle et royaume de Sicile (1750-). 7851
- Carte géographique de la souveraineté de Neufchâtel et Vallangin en Suisse (1694). 6352
- Carte géographique des postes qui trauerent la France (1632). 2090
- Carte géographique du comté de la Marck (1758-). 10476, 16020
- Carte géographique du comté de Lippe (1762). 10447, 16025
- Carte géographique du duché de Pomeranie et Mecklenbourg (1715-). 11374
- Carte géographique du theatre de la guerre en general, representant le royaume de Hongarie, la principauté de Transylvanie (1771). 12639
- Carte géographique et numismatique de la 3.eme et 4.eme partie du royaume de Naples (1783). 7731
- Carte géographique et physique du bassin terrestre de la Seine (1770). 2119
- Carte géographique representant la mer Mediterranée ou la seconde partie du théâtre de la guerre entre les Russes et les Turcs (1770). 469
- Carte géographique representant le cours entier du Rhin, de la Moselle de la Meuse et de l'Escaut (1777-). 9909
- Carte géographique representant le théâtre de la guerre entre les Russes, les Turcs, et les Polonois confédérés (1769). 12183
- Carte geometrique de Bretagne (1771). 2226
- Carte géométrique de la province de Bretagne (1771). 2225
- Carte geometrique des environs de l'estang de Longpendu, d'ont leau tombe dans l'Ocean et dans la Mediterranee (1633). 3003
- Carte géométrique du comté nantois (1768). 2236
- Carte historique, cronologique, et géographique de l'Empire romain (1705-). 15106
- Carte historique, cronologique, géographique de l'Empire grec (1705-). 15065
- Carte historique, et géographique de l'ancienne Grece (1705-). 13017
- Carte historique et géographique des royaumes d'Espagne et de Portugal (1705-). 790
- Carte historique et géographique pour introduire à l'intelligence de l'histoire de Savoye (1705-). 7044
- Carte hydro-geo-graphique des Indes orientales, en deça et au dela du Gange avec leur archipel (1771). 13510, 16271
- Carte hydrographique de la baye de Cadix (1762). 1239
- Carte hydrographique de la baye de la Havane (1762). 14832
- Carte hydrographique de la riviere de la Plata (riviere d'Argent) (1770). 14724
- Carte hydrographique des etats de la maison d'Autriche en deça du Rhin (1786). 8738
- Carte hydrographique du golfe de Finlande (1785). 12082
- Carte hydrographique du golphe de Venise (1771). 483
- Carte hydrographique [et] chorographique des isles Philippines (1760). 13746, 16274
- Carte itineraire de l'empire d'Allemagne et de ses frontieres (1759). 8144
- Carte itinéraire de l'Empire français et du royaume d'Italie (1790-). 2109, 2110
- Carte itinéraire de la France (1779). 2042
- Carte itinéraire de la République française (1803). 2107
- Carte itinéraire des pays de Bresse Bugey et Gex (1773). 3987
- Carte itinéraire des routes des Pays-Bas-Autrichiens (1793). 15744
- Carte la plus generale et qui comprend la Chine, la Tartarie chinoise, et le Thibet (1734). 13573
- Carte la plus nouvelle de la Scandinavie ou les couronnes du Nord scavoir la Suede le Dannemarc et la Norvege (1725-). 11585
- Carte la plus-nouvelle [et] plus-exacte du royaume de Perse (1721-). 13459
- Carte le duché de Ferrare a l'eglise (1725-). 7317
- Carte le duché de Modene, de Regio, de Carpi et de seigneurie de la Cafargnana (1725-). 7302
- Carte le duché de Perme, de Plaisance, les etat Palavicin et de M. de Stefano (1725-). 7195
- Carte mar.e d'une partie de l'Asie, ou des Indes orient.es [et] des isl.es au dessus de l'equat.r (1749). 392
- Carte mar.e de la Nouv.lle Zelande des isles Salomon et de plusieurs autres isles merid.es (1749). 397
- Carte mar.ne d'une partie de l'Europe, de l'Asie et de l'Afrique (1749). 391
- Carte mar.ne de Suede, Norwege, Nouv.le Zemble et de Spitsberge (1749). 387
- Carte marine de l'Afrique meridionale (1749). 395
- Carte marine de l'Amérique meridionale (1749). 398
- Carte marine de l'Amérique septentrionale et une partie de la b.e d'Hudson (1749). 394
- Carte marine, de la b. de Baffin, et une partie d'Hudson, d'Island et Groenland (1749). 390
- Carte marine de la mer Caspiene (1722). 498
- Carte marine de la mer Caspiene (1723). 499
- Carte marine de la mer Glaciale avec une partie de la province de Jrkucki (1749). 389
- Carte marine de la mer Glaciale, et la Siberie septentrional (1749). 388
- Carte marine des isles merid.les des Indes orient.les et de la Nouv.e Hollande (1749). 396
- Carte marine entre Californie et une partie de l'Asie la plus orientale (1749). 393
- Carte militaire de l'isle de Corse (1768). 7928
- Carte montrant la route suivie par M. Cook, en 1776, 1777, 1778, et 1779 dans son troisieme et dernier voyage (1779-). 14950
- Carte nouvelle contenant la partie d'Amérique la plus septentrionale (1715-). 14304
- Carte nouvelle d'Afrique (1787). 13899
- Carte nouvelle d'Amérique (1787). 14224
- Carte nouvelle d'Asie (1787). 13252
- Carte nouvelle de l'Amérique angloise (1770). 14328
- Carte nouvelle de l'archevesché et eslectorat de Cologne (1690-). 5158
- Carte nouvelle de l'archevesché et eslectorat de Cologne (1725-). 5161
- Carte nouvelle, de l'electorat de Hannover ou les domaines du roi de la Grande Bretagne en Allemagne (1757). 10607
- Carte nouvelle de l'empire de la Russie, comprise en Europe (1787). 12013
- Carte nouvelle de l'evesché de Munster subdivisé en ses principales iuridictions (1725-). 10417
- Carte nouvelle de l'isle de Cadix [et] du detroit de Gibraltar (1730-). 1249
- Carte nouvelle de l'isle de Corse (1756). 7926
- Carte nouvelle de l'isle de Corse (1769). 7927
- Carte nouvelle de l'isle et royaume de Sardagne [et]c (1721-). 7894
- Carte nouvelle de la Grande Tartarie (1721-). 13668
- Carte nouvelle de la partie meridionale du royaume de Portugal et des Algarves (1721-). 852
- Carte nouvelle de la Pologne, avant son démenbrement (1787). 12307
- Carte nouvelle des environs de Paris contenant aussy la Brie (1753). 2600
- Carte nouvelle des possessions angloises en Amérique (1780). 14332
- Carte nouvelle des royaumes de Galizie et Lodomerie avec le district de Bukowine (1750-). 12519
- Carte nouvelle des royaumes de Galizie et Lodomerie avec le district de Bukowine (1780-). 12518
- Carte nouvelle dressée pour l'intelligence de la guerre présente entre l'empereur et le Turc (1788). 12571
- Carte nouvelle du Bergamasco faisant partie des etats de la republique de Venise (1721-). 7294
- Carte nouvelle du Cremasco a la republique de Venise (1721-). 7287
- Carte nouvelle du Dannemarck, de la Norwege, et de la Suède (1787). 11596

- Carte nouvelle du duché de Luxembourg (1725–). 4632
- Carte nouvelle du duche de Mantoue (1721–). 7264
- Carte nouvelle du duché de Modene, de Regio et de Carpi (1721–). 7300
- Carte nouvelle du duché et legation de Ferrare a l'eglise (1721–). 7315
- Carte nouvelle du gouvernement général de la Champagne (1782). 2767
- Carte nouvelle du gouvernement général de la Champagne (1792). 2785
- Carte nouvelle du Padouan et le Polesin de Rovigo de la republique de Venise (1721–). 7434
- Carte nouvelle du royaume de France (1725–). 1954
- Carte nouvelle du territoire de Verone (1721–). 7445
- Carte nouvelle du territoire de Vicenza (1721–). 7453
- Carte nouvelle et curieuse du royaume d'Espagne (1700–). 785
- Carte où l'on voit l'état actuel des possessions de tous les princes, comtes et autres etats d'empire du cercle du Haut Rhin (1774). 8308
- Carte où l'on voit l'état actuel et l'étendue respective de toutes les principautés, abbayes, comtés, villes impériales (1774). 8288
- Carte où l'on voit la situation et l'étendue respective de tous les etats immédiats du cercles de Bavière (1774). 8290
- Carte particuliere d'Amstelland ou les environs d'Amsteldam, Muyden, Weesp, Naarden [et]c (1749). 5518
- Carte particuliere d'Anjou et de Touraine (1781). 15664
- Carte particuliere d'Anjou et de Touraine ou de la partie meridionale de la generalité de Tours (1721–). 2312
- Carte particuliere d'Anjou et de Touraine ou de la partie meridionale de la généralité de Tours (1781). 2311
- Carte particuliere d'une grande partie des etats situez sur la Moselle le Rhein et la Saarre (1700–). 5065
- Carte particuliere d'une partie d'Angleterre (1745). 4374
- Carte particuliere de Bell-Isle (1761). 2250
- Carte particuliere de Genes et de ses environs (1747–). 7183
- Carte particuliere de l'isle d'Amboine (1761). 15412
- Carte particuliere de l'isle Dauphine ou Madagascar et St. Laurens (1721–). 14172
- Carte particuliere de l'isle de Corse (1749–). 7930
- Carte particuliere de l'isle de Corse (1783). 7923
- Carte particuliere de l'isle de Corse (1784). 7924
- Carte particuliere de l'isle de Juan Fernandes (1753). 15600
- Carte particuliere de l'isle de la Jamaïque (1758). 14824
- Carte particuliere de la Coste d'Or (1750). 14056
- Carte particuliere de la côte occidentale de l'Afrique (1751). 14057
- Carte particuliere de la Hongrie de la Transilvanie de la Croatie et de la Slavonie (1717). 12656
- Carte particuliere de la Hongrie de la Transilvanie de la Croatie et de la Slavonie (1721–). 12658
- Carte particuliere de la Hongrie de la Transilvanie de la Croatie et de la Slavonie (1779–). 12657
- Carte particuliere de la Moravie divisée en six cercles (1742). 8529
- Carte particuliere de la principauté de Halberstadt, le comté de Reinstein, la seigneurie de Derenburg (1757). 10738
- Carte particuliere de la principauté de Halberstat contenant la comté de Reinstein, la seigneurie de Derenburg (1721–). 10737
- Carte particuliere des environs d'Abbeville, Montreuil (1744). 4343
- Carte particuliere des environs d'Anvers, Gand, Hulst, et de tout le pays de Waes (1708). 4277, 4460
- Carte particuliere des environs d'Anvers, Gand, Hulst, et de tout le pays de Waes, et le marquisat du St. Empire (1745). 4372
- Carte particuliere des environs d'Arthois du Boulenois et d'une partie de la Picardie (1706). 4287
- Carte particuliere des environs d'Arthois du Boulenois et d'une partie de la Picardie (1708). 2704
- Carte particuliere des environs d'Arthois du Boulenois et d'une partie de la Picardie (1745). 4375
- Carte particuliere des environs d'Avesnes Landrecy, la Capelle, Guise (1745). 2731
- Carte particuliere des environs d'Avesnes, Landrecy, La Capelle, Guise, etc (1712). 4295
- Carte particuliere des environs d'Ostende Nieuport Furnes et autres (1744). 4334
- Carte particuliere des environs de Bruges, Ostende, Damme, l'Ecluse et autres (1707). 4276, 4461
- Carte particuliere des environs de Bruges, Ostende, Damme, l'Ecluse, et autres (1745). 4373
- Carte particuliere des environs de Bruxelles avec le bois de Soigne et d'une partie de la Flandre jusques a Gand (1706). 4283, 4537
- Carte particuliere des environs de Bruxelles, avec le bois de Soigne, et d'une partie de la Flandre jusques à Gand (1745). 4379, 4538
- Carte particuliere des environs de Bruxelles, Louvain, Diest, Tirlemont, Leau, Vilvorden, Nivele, Halle, [et]c (1743). 4341
- Carte particuliere des environs de Calais, Boulogne, Ambleteuse, Guine, et coste d'Angleterre (1744). 4338
- Carte particuliere des environs de Cambray, Bappaumes, St. Quentin, Perone (1710). 4294
- Carte particuliere des environs de Cambray, Bappaumes, St. Quentin, Perone (1745). 4381
- Carte particuliere des environs de Courtray, Oudenarde, Mons, Tournay, Ath, Ninove, Alost, Orchies, [et]c (1743). 4340
- Carte particuliere des environs de Dunkerque, Bergues, Furnes, Gravelines, Calais, et autres (1707). 2729, 4281
- Carte particuliere des environs de Gand l'Ecluse Bruge Hulst Axel Deinse le Sas de Gand (1743). 4335
- Carte particuliere des environs de Liege, Limbourg, et partie de Luxembourg (1708). 4291, 4689
- Carte particuliere des environs de Liege, Limbourg, et partie de Luxembourg (1745). 4369, 4690
- Carte particuliere des environs de Lier et d'une partie de la Campine (1706). 4278, 4535
- Carte particuliere des environs de Lier, et d'une partie de la Campine (1745). 4371
- Carte particuliere des environs de Lille, Tournay, Valenciennes, Bouchain, Douay, Arras, Bethune (1706). 2728, 4288
- Carte particuliere des environs de Lille, Tournay, Valenciennes, Bouchain, Douay, Arras, Bethune (1745). 4370
- Carte particuliere des environs de Louvain, Aerschot, Diest, Tirlemont, Leau, Iudogne, Malines, et partie du pays de Liege (1706). 4284, 4536
- Carte particuliere des environs de Louvain, Aerschot, Diest, Tirlemont, Leau, Iudogne, Malines, et partie du pays de Liege (1745). 4378
- Carte particuliere des environs de Maestricht, partie de Liege, Fauquemont, et pays d'Outre-Meuse (1708). 4285, 4691
- Carte particuliere des environs de Maestricht, partie de Liege Fauquemont, et pays d'Outre-Meuse (1745). 4377
- Carte particuliere des environs de Malines Anvers Lier Herentals Aerschot [et]c (1743). 4336
- Carte particuliere des environs de Menin, Courtray, Ypre, Dixmude et Deynse (1706). 4462
- Carte particuliere des environs de Menin, Courtray, Ypre Dixmude et Deynse (1710). 4282
- Carte particuliere des environs de Menin, Courtray, Ypre, Dixmude, et Deynse (1745). 4382
- Carte particuliere des environs de Mons, d'Ath, de Charleroy, de Maubeuge, du Quesnoy, de Condé, et autres (1706). 4289, 4579
- Carte particuliere des environs de Namur Charleroy Dinant Philippeville Rocroy Charlemont Givet [et]c (1743). 4346
- Carte particuliere des environs de Namur, Huy, Dinant, Philippeville, etc (1704–). 4290
- Carte particuliere des environs de Philippeville, Charlemont, Mariembourg, Rocroy, Charleville, Mezieres, Sedan, etc (1712). 4296
- Carte particuliere des environs de Roermonde, Venlo, le Marais de Peel, [et]c (1709). 4279, 4692
- Carte particuliere des environs de Tournay (1709). 4580
- Carte particuliere des environs de, Venlo, Roermonde, Maeseick, Stochem, Sittart, Gangelt, le marais de Peel (1744). 4337
- Carte particuliere des isles de Malte du Goze et du Cuming (1781). 7989
- Carte particuliere des isles Moluques (1750). 15403

- Carte particuliere des postes de France (1693). 2092
- Carte particuliere du Bressan faisant partie des etats dela republique de Venise (1721-). 7281
- Carte particuliere du diocese de Rouen (1781). 2290
- Carte particuliere du duché de Milan dans toute son estendue (1721-). 7225
- Carte physique de l'ocean où l'on voit des grandes chaînes de montagnes qui traversent les continents d'Europe, d'Afrique et d'Amérique (1757). 279
- Carte physique de la Campanie (1801). 7742
- Carte physique de la France (1782). 2128
- Carte physique de la Grande Mer ci-devant nommée mer du Sud ou Pacifique (1757). 281
- Carte physique de la mer des Indes (1757). 280
- Carte physique de la navigation intérieure de la France (1804). 1998
- Carte physique des etats du roi de Sardaigne en Terre Ferme (1782). 7053
- Carte physique et hydrographique de la France (1782). 2127
- Carte physique et politique de l'Égypte (1799). 14089, 14090
- Carte physique et politique de la Suisse (1798). 6111
- Carte physique ou géographie naturelle de la France (1770). 2112, 2125
- Carte physyque de la France (1780). 2126
- Carte plate de la cote d'Angola (1787-). 14125
- Carte politique de l'empire d'Allemagne tel qu'il existoit avant la réunion a la France, de partie de son territoire (1798). 8092
- Carte politique de l'Europe (1798). 621
- Carte politique de l'Europe (1806). 628
- Carte politique hydrographique [et] routièrre de l'Europe (1805-). 638
- Carte pour conduire a l'intelligence de l'histoire sacrée qui renferme en abrégé la généalogie, la géographie et la chronologie de l'histoire sainte (1723). 15040
- Carte pour donner une idée generale du gouvernement d'Ecosse (1705-). 1391
- Carte pour l'expédition d'Annibal, et sur laquelle son passage en Italie et les principales de ses marches sont tracées (1739). 15097
- Carte pour l'histoire ancienne de l'Helvétie (1749). 6015
- Carte pour l'intelligence de l'histoire d'Angleterre (1705-). 1384
- Carte pour l'intelligence de l'histoire de Lorraine (1705-). 2855
- Carte pour l'introduction à l'histoire d'Angleterre (1705-). 1383
- Carte, pour le Nouveau Testament (1759). 15008
- Carte pour les voyages de Rubruquis, Marco Polo Jen-kin-son [et]ca (1749). 15302
- Carte pour resoudre les six problemes (1749). 385
- Carte pour servir a l'histoire philosophique et politique des etablissemens et du commerce des Europeens dans les deux Indes (1770-). 431, 440
- Carte pour servir a l'intelligence de l'histoire de Gustave Adolphe, de Christine, de Charles Gustave et de Charles XII (1705-). 15095
- Carte pour servir a l'intelligence de l'histoire, de la cronologie, et de la géographie des empires des Assiriens (1705-). 15064
- Carte pour servir à l'intelligence de l'histoire des Assyriens Medes Babyloniens et Perses (1739). 15092
- Carte pour servir a la lecture de l'histoire ancienne des Egyptiens, des Carthaginois, des Assyriens, des Babyloniens, des Medes, des Perses, des Macedoniens, des Grecs (1737). 15059
- Carte pour servir au voyage de M. de Surville capitaine de vaisseaux (1791). 14935
- Carte pour servir au voyage des Cap.es Lewis et Clarke, à l'océan Pacifique (1810). 14450
- Carte pour servir d'introduction à l'histoire romaine et à celle de l'empire (1705-). 15107
- Carte pour servir de suite à la partie méridionale du landgraviat de Hesse=Cassel avec les pays voisins de la Thuringe (1761). 10062
- Carte qui comprend la partie meridionale de la Chine, la presqu'isle de l'Inde au delà du Gange, les isles de la Sonde, Moluques et Philippines (1758). 13568
- Carte qui comprend la partie meridionale de la Perse, l'Arabie et les etats du Grand Mogol (1758). 13519
- Carte qui contient la principauté de Piémont, le Monferrat, et la comté de Nice avec la rivière de Ponent de Gènes (1779). 7101
- Carte qui représente la partie méridionale du Brésil et du Perou, le Chili septentrional, et le Paraguay (1779). 14651, 16322
- Carte réduite d'une partie de l'ocean Atlantique ou Occidental (1775). 432
- Carte reduite d'une partie des costes occidentales et meridionales de l'Afrique depuis Cabo Frido ou Cap Froid (1754). 13958
- Carte reduite de l'Archipel (1738). 13098
- Carte réduite de l'Islande et des mers qui en sont voisines (1767). 11823
- Carte réduite de l'isle d'Antigue (1758). 14885
- Carte reduite de l'isle d'Aurigni et des isles et roches voisines (1757). 1660, 15732
- Carte réduite de l'isle de Cube (1762). 14801
- Carte reduite de l'isle de la Jamaïque (1753). 14823
- Carte réduite de l'isle de la Martinique (1758). 14872
- Carte réduite de l'isle de Saint Christophe (1758). 14879
- Carte réduite de l'isle de Saint Domingue et de ses débouquemens (1754). 14813
- Carte réduite de l'isle de Wight et costes voisines (1762). 1665
- Carte reduite de l'isles de la Guadeloupe Marie Galante et les Saintes (1759). 14889
- Carte reduite de l'ocean oriental ou mer des Indes (1757). 439
- Carte réduite de l'ocean septentrional compris entre l'Asie et l'Amérique (1766). 444
- Carte réduite de la carte générale d'Allemagne (1780-). 8117
- Carte reduite de la Manche (1763). 418
- Carte réduite de la mer Baltique (1785). 488
- Carte réduite de la mer de Marmara et du canal des Dardanelles (1772). 12964
- Carte réduite de la mer du Sud (1753). 14930
- Carte reduite de la mer Mediterranée (1737). 462
- Carte réduite de la mer Noire (1772). 493
- Carte réduite de la mer Noire (1785). 495
- Carte réduite de la partie la plus meridionale de l'Amérique (1753). 15583
- Carte reduite de la partie occidentale de la mer Mediterranée (1780). 473
- Carte réduite de la partie septentrionale de l'isle de Terre Neuve (1767). 14385
- Carte réduite de la presque isle de l'Inde, contenant les costes depuis Cambaye jusqu'aux bouches du Gange (1766). 13557
- Carte réduite de la rade des dunes (1757). 1646
- Carte réduite de partie de la mer du Nord comprise entre l'Ecosse, le Dannemark, la Norwege et l'Islande (1768). 404
- Carte réduite des costes d'Espagne et de Portugal (1751). 676
- Carte réduite des costes de la Guyane (1760). 14678
- Carte reduite des costes occidentales d'Afrique (1750-). 13953
- Carte reduite des costes occidentales d'Afrique depuis l'equateur jusqu'au vingtième degré de latitude meridionale (1754). 13957
- Carte reduite des costes occidentales d'Afrique première feuille (1753). 13954
- Carte reduite des costes occidentales d'Afrique seconde feuille (1765). 13955
- Carte réduite, des côtes de l'Acadie, de l'isle Royale, et de la partie méridionale de l'isle de Terre-Neuve (1751). 14368
- Carte réduite des côtes de la Grece et de l'Archipel (1785). 12965
- Carte réduite des débouquemens de St. Domingue (1768). 14815
- Carte réduite des détroits de Malaca, Sincapour, et du Gouverneur (1755). 13571
- Carte réduite des îles Açores (1791). 14149
- Carte réduite des îles Açores (1755). 14147
- Carte reduite des isles Antilles (1758). 14859, 16324
- Carte réduite des îles Britanniques (1757). 1335
- Carte reduite des isles de Jersey, Grenesey et d'Aurigny (1757). 1657
- Carte réduite des îles Malouines ou îles Nouvelles que les Anglois nomment aujourd'hui îles de Falkland (1771). 14743
- Carte réduite des îles Philippines (1752). 13745
- Carte reduite des mers comprises entre l'Asie et l'Amérique apelées par les navigateurs mer du Sud ou mer Pacifique (1756). 14929
- Carte réduite des mers du Nord (1751). 402
- Carte réduite des mers du Nord (1758). 403
- Carte réduite des mers du Nord (1776). 407
- Carte reduite des parties connues du globe terrestre (1784). 154
- Carte reduite des parties septentrionales du globe, situées entre l'Asie et l'Amérique (1758). 15534
- Carte réduite des Terres australes (1753). 15421

- Carte réduite du canal de Mozambique et des isles de Madagascar de France de Bourbon, de Rodrigues et autres (1767). 14177
- Carte réduite du détroit de Davids (1765). 14369
- Carte réduite du détroit de Magellan (1753). 15588
- Carte reduite du golphe de Gascogne (1757). 2195
- Carte réduite du golphe de Genes (1768). 479
- Carte réduite du golphe de St. Laurent (1754). 14364
- Carte réduite du golphe du Mexique et des isles de l'Amerique (1773). 14780
- Carte reduite du Grand Banc et d'une partie de l'isle de Terre Neuve (1764). 14386
- Carte routiere de l'empire d'Allemagne (1792). 8153
- Carte routière de la France (1793). 2108
- Carte routière des Pays-Bas (1792). 4263
- Carte routière des royaumes d'Espagne et de Portugal (1793). 834
- Carte routière du royaume des Pays-Bas (1822). 5423
- Carte topo-hidro-graphique de l'isle de Jersey (1750-). 1662
- Carte topo-hidro-graphique des isles d'Aurigny, de Burhou et des Casquet (1750-). 1664
- Carte topo-hidro-graphique des isles de Grenesey Cers et Erm.s (1750-). 1663
- Carte topographique contenant la plus grande partie de la Hesse, une partie de l'electorale de Hanovre (1789). 8353
- Carte topographique d'Allemagne contenant l'arche duché d'Autriche sous l'Ens, et une partie du margraviat de Moravie (1789). 8384
- Carte topographique d'Allemagne contenant l'arche duché d'Autriche superieur de l'Enns (1789). 8383, 9071
- Carte topographique d'Allemagne contenant l'electorat Palatin, une partie de l'archeveché de Mayence (1789). 8371
- Carte topographique d'Allemagne contenant l'evché de Hildesheim, le duché de Prunswig Wolfenbvtel, le Harz (1789). 8345
- Carte topographique d'Allemagne contenant la Franconie sçavoir une partie des evchés de Wurzbouurg de Bamberg (1789). 8372, 9066
- Carte topographique d'Allemagne contenant la haute Silesie savoir les principautés d'Oppeln, Ratibor, Troppau et lægerndorf (1789). 8367, 8661
- Carte topographique d'Allemagne contenant le duché de Brabant, une partie des duchés de Juliers, de Gueldre, de Limbourg, de l'evché de Liège [etc.] (1789). 8351
- Carte topographique d'Allemagne contenant le duché de Carinthie superieur et inferieur, et une partie du duché de Carniole (1789). 8401, 8891
- Carte topographique d'Allemagne contenant le duché de Deux Ponts, une partie du duché de Lorraine (1789). 8370
- Carte topographique d'Allemagne contenant le duché de Lauenbourg, une partie du duche de Mecklenbourg (1789). 8327, 10626
- Carte topographique d'Allemagne contenant le duche de Mecklenburg et une partie de la Pomeranie de Suedois aussy bien de Prusse (1789). 8328
- Carte topographique d'Allemagne contenant le duché de Pomeranie et une partie de la Nouv: Marche (1789). 8330
- Carte topographique d'Allemagne contenant le Haut Palatinat, une partie du royaume de Boheme, de la Basse Baviere (1789). 8373, 9067
- Carte topographique d'Allemagne contenant le margraviat de Brandenbourg [et] [et] (1789). 8338
- Carte topographique d'Allemagne contenant le margraviat de l'Alsace, une partie du duché de Lorraine (1789). 8379
- Carte topographique d'Allemagne contenant le Priegnitz ou le Vor Marche une partie de la Vieu et de la Mittel Marche (1789). 8337
- Carte topographique d'Allemagne contenant le principauté de Lunebourg et une partie de la Vielle Marche de Brandenbourg (1789). 8336
- Carte topographique d'Allemagne contenant les cantons de Bern, et de Freybourg, les principautés de Neufchatel, et Vallangin (1789). 8397
- Carte topographique d'Allemagne contenant les cercles de Czasslau, et de Chrudin, de la Boheme (1789). 8375
- Carte topographique d'Allemagne contenant un reste de Pomeranie et und partie de la Pologne prussienne (1789). 8331
- Carte topographique d'Allemagne contenant une grande partie de l'electorat de Baviere, de l'evché de Freisingengen (1789). 8382, 9070
- Carte topographique d'Allemagne contenant une partie de Baviere de Suabe du comté de Tirol et de l'evché d'Augspourg (1789). 8390, 9072
- Carte topographique d'Allemagne contenant une partie de Baviere les principautés de Wurtemberg, d'Oettingen (1789). 8381, 9069
- Carte topographique d'Allemagne contenant une partie de Flandre, du comté d'Artois, de Picardie, du Haynaut (1787). 8359
- Carte topographique d'Allemagne contenant une partie de l'arche duché d'Autriche et du duché de Stirie (1789). 8393
- Carte topographique d'Allemagne contenant une partie de l'Autriche superieur [et] du duche de Stirie [et]c (1789). 8392, 9074
- Carte topographique d'Allemagne contenant une partie de l'electorat de Brandenbourg le duche de Magdebourg (1789). 8346
- Carte topographique d'Allemagne contenant une partie de l'electorat de Saxe la Lusace superieure (1789). 8356
- Carte topographique d'Allemagne contenant une partie de l'evchés de Wurtzbourg et Bamberg et de Fulde (1789). 8363
- Carte topographique d'Allemagne contenant une partie de la Baviere, de l'evché de Salzburg, de Tirol (1789). 8391, 9073
- Carte topographique d'Allemagne contenant une partie de la comté d'Hollande, des isles de Zeeland et de la mer d'Allemagne (1784). 8341
- Carte topographique d'Allemagne contenant une partie de la Lusace superieur, de la Silesie inferieure (1789). 8357, 8658
- Carte topographique d'Allemagne contenant une partie de la margraviat de Brandenbourg, savoir la Mittel Marck, la bas Lusace (1789). 8347, 8655
- Carte topographique d'Allemagne. contenant une partie de la province de Groeningen (1783). 8324
- Carte topographique d'Allemagne contenant une partie de la royaume du Boheme scavoir les cercles de Königrätz, et Chrudim (1789). 8366, 8660
- Carte topographique d'Allemagne contenant une partie de la Saxe electorale, les principautes de Querfurt, Merseburg (1789). 8355
- Carte topographique d'Allemagne contenant une partie de la Silesie inferieure savoir les cercles de Schwibus de Grunberg (1789). 8348, 8656
- Carte topographique d'Allemagne contenant une partie de la Silesie inferieure savoir les principautes d'Oels (1789). 8358, 8659
- Carte topographique d'Allemagne contenant une partie de la Suisse savoir les cantons de Luzern, Schwitz, Zug, Clarus (1789). 8398
- Carte topographique d'Allemagne contenant une partie de Pais Bas autriches et de la Flandre (1789). 8350
- Carte topographique d'Allemagne contenant une partie de Pologne (1789). 8340
- Carte topographique d'Allemagne contenant une partie de Suabe de la Suisse savoir les cantons de Schaffhausen, de Zurich (1789). 8389
- Carte topographique d'Allemagne contenant une partie de Westphalie, les principautés de Braunsch: Wolfenbuttel (1789). 8344
- Carte topographique d'Allemagne contenant une partie des duchés de Bremen, et Verden, les comtés de Hoya (1789). 8335, 10627
- Carte topographique d'Allemagne contenant une partie des duchés de Gueldre et de Cleves du comté d'Hollande (1785). 8342
- Carte topographique d'Allemagne contenant une partie des Grisons, du comté de Tyrol, du comté de Pludentz (1789). 8399
- Carte topographique d'Allemagne contenant une partie des Provinces Unies, savoir la province de Friesland occidentale (1784). 8333
- Carte topographique d'Allemagne contenant une partie du cercle de Westphalie, savoir des duchés de Gueldres et de Cleve (1789). 8343
- Carte topographique d'Allemagne contenant une partie du comte de Tirol et du duche de Carinthie superieure et l'evche de Brixen (1789). 8400, 8890
- Carte topographique d'Allemagne contenant une partie du duché d'Oldenbourg et Delmenhorst de Friesland orient (1789). 8325
- Carte topographique d'Allemagne contenant une partie du duche de Holstein Stormaringen, du duche de Bremen (1782). 8326

- Carte topographique d'Allemagne contenant une partie du duché de Lorraine, d'Alsas (1789). 8388
- Carte topographique d'Allemagne contenant une partie du duché de Pomeranie de Suedois et de Prusse (1789). 8329
- Carte topographique d'Allemagne contenant une partie du duché de Stirie et les frontieres du royaume d'Hongarie et de Sclavonie (1789). 8402
- Carte topographique d'Allemagne contenant une partie du duché de Wurtemberg, du margraviat de Baaden (1789). 8380
- Carte topographique d'Allemagne contenant une partie du margraviat de Moravie, d'Autriche et les frontieres de Hongrie (1789). 8385
- Carte topographique d'Allemagne contenant une partie du margraviat de Moravie, savoir les cercles d'Olmütz de Prerau (1789). 8376, 8662
- Carte topographique d'Allemagne contenant une partie du royaume d'Hongrie (1789). 8394
- Carte topographique d'Allemagne contenant une partie du royaume de Boheme, savoir les cercles de Beraun, Kaurzin (1789). 8374, 9068
- Carte topographique d'Allemagne contenant une partie du royaume de Boheme, savoir la ville de Prague, les cercles de Ragonitz (1789). 8365
- Carte topographique d'Allemagne contenant une partie du royaume de Boheme, une partie de la Saxe (1789). 8364, 9065
- Carte topographique d'Allemagne contenant une partie inferieure de l'evêché de Munster, une partie du duche d'Oldenbourg (1784). 8334
- Carte topographique d'Allemagne contenant une petite anglet de la Silesie et les confins du grand Pologne (1789). 8349, 8657
- Carte topographique d'Allemagne contenant le comté de Namur, une partie de l'evêché de Liege et des duchés de Limbourg (1789). 8360
- Carte topographique d'Allemagne contenant le grand banc de sable, appelé de Bree Vertien, dans la mer d'Allemagne (1789). 8332
- Carte topographique d'Allemagne, contenant une partie d'Isle de France, de Champagne, de Picardie [et]c (1789). 8368
- Carte topographique d'Allemagne contenant une partie de Champagne, Bourgogne, du duché de Barrois (1789). 8387
- Carte topographique d'Allemagne contenant une partie de la France, savoir une partie de la Champagne, Bourgogne (1789). 8386
- Carte topographique d'Allemagne contenant une partie des duchés de Luxembourg, de Lorraine et de Bar; de la province de Champagne, des évêchés de Metz et de Verdun, etc. etc. (1789). 8369
- Carte topographique d'Allemagne, contenant une partie des etats de Lorraine, du duché de Barrois et de Champagne [et]c (1789). 8378
- Carte topographique d'Allemagne contenant une partie du cercle de Thuringen orientale, une partie de la Hesse (1789). 8354, 11101
- Carte topographique d'Allemagne contenant une partie du duché de Bourgogne et de Franche Comté (1789). 8396
- Carte topographique d'Allemagne contenant une partie de la Neu Marc et les frontieres du royaume de Pologne (1789). 8339
- Carte topographique de l'isle Minorque (1757). 1085, 15636
- Carte topographique de la Crimée, ou de la Chersonese Taurique, avec l'isle de Taman, et le golfe de Balaclave (1788). 12199
- Carte topographique de la forest et des environs de Compiègne (1772). 2626
- Carte topographique de la grande route de Berne à Genève (1783). 6166
- Carte topographique de la grande route de Berne à Zurich [et] Zurzach (1787). 6167
- Carte topographique de la Wetteravie et du cercle du Haut Rhin contenant une partie de la Hesse et de Hesse Darmstadt (1789). 8362
- Carte topographique de le comté de Middlesex (1754). 1521
- Carte topographique de partie du Condroz, ou se trouve les environs de Chiney (1748). 4602
- Carte topographique de Wesphalie et de quelques pays voisins (1789). 8352, 10469
- Carte topographique des environs d'Hennuye du cours de la Mehaigne depuis l'abbaye de Bonaf jusqu'à la hauteur de Vignamont (1747). 4602
- Carte topographique, des environs de Gemblours, des cinq etoilles, des sources de la Mehaigne, et de Ramillies (1749). 4602
- Carte topographique des environs de Gerpine, Florennes, et Saint Gerard (1748). 4602
- Carte topographique, des environs de Marbais, Sombref, et Grand Manil, avec les sources de la Dille (1749). 4602
- Carte topographique des environs [et] du plan de Paris (1739). 3084
- Carte topographique des forts, ville, citadelle d'Anvers et de ses environs (1781). 4539
- Carte topographique des pays et côtes maritimes qui forment le détroit de Gibraltar (1756). 1252
- Carte topographique du comté de Namur (1749). 4602
- Carte topographique du cours de la Meuse, entre Namur et Bouvines (1748). 4602
- Carte topographique du cours de la Meuse entre Namur et Huy, ou se trouve l'embouchure de la Mehaigne (1747). 4602
- Carte topographique du cours du Rhin de Philisbourg à Mayence contenant partie de l'evêché de Spir et de Worms (1745). 9947
- Carte topographique du département de Paris (1790). 2618
- Carte topographique du diocese de Bayeux (1782). 2289
- Carte topographique du diocese de Lizieux (1750-). 2287
- Carte topographique du diocese de Senlis (1709-). 2582, 15649
- Carte topographique du diocese de Senlis (1721-). 2583
- Carte topographique du port et de la ville de Cherbourg et de ses environs (1787). 2487
- Carte topographique du Tyrol en VI feuilles (1801). 8974
- Carte topographique du Vorarlberg (1802). 8968
- Carte topographique et militaire de l'isle de Minorque (1782). 1093
- Carte topographique et militaire du theatre de la guerre dans la Vendée (1795). 2380
- Carte topographique ou description très particuliere de l'isle de Belle-Isle (1761). 2253
- Carte topographique pour servir de suite au grand atlas d'Allemagne (1789). 8377
- Carte topographique tres exacte contenant le comté de Namur, une partie de l'evêché de Liege (1784). 4359
- Carte topographique très exacte contenant les iles de Zeeland, les villes de Leyden, St. Graven-Haye (1784). 4354
- Carte topographique tres exacte de la Wetteravie contenant l'archevêché electorale de Trèves (1789). 8361
- Carte topographique tres exacte des Pais-Bas (1784). 4353
- Carte topographique tres exacte des Pais=Bas contenant le comté de Haynaut, le pays de Cambresis (1784). 4358
- Carte topographique tres exacte des Pais=Bas contenant le quartier de Brussel (1784). 4356
- Carte topographique tres exacte des Pais=Bas contenant les quartiers d'Anvers, et de Louvain (1784). 4357
- Carte topographique tres exacte des Pais=Pas contenant la province d'Utrecht (1784). 4355
- Carte topographique de la ville de Vienne et de ses environs (1801). 8848
- Carte tres particuliere du Bergamasco (1701). 7295, 15842
- Carte tres particuliere du Bressan (1701). 7282, 15843
- Carte typométrique du canton de Basle (1799). 6226
- Carte univrselle du commerce, c'est à dire carte hydrographique (1677). 321
- Carte vom Canal zwischen dem Atlantischen Meere und der Nord=See (1804). 425
- Carte vom Schauplatz des Kriegs (1788). 12565
- Carte von Boehmen, Maehren Schlesien und Lausitz (1778). 8445
- Carte von Chotim und der umliegenden Gegend (1788). 13176
- Carte von Dalmatien und dem Gebieth von Ragusa (1810). 12804
- Carte von dem Canton Argau (1803). 6244
- Carte von denen wiedischen und nieder isenburgischen Landen (1772). 10092
- Carte von der Innondation von Ettligen biss zu dem Kislaier Schlosse (1735-). 9350, 15946
- Carte von der Reise Ihre russisch kaiserlichen Maiestät, nach Cherson und Taurien (1787). 12044
- Carte von der südlichen Spitze von Africa bis zu dem Wendekreise des Steinbocks (1797). 14138
- Carte von Dubitzta (1788). 13173
- Carte von Erguel (1806). 2943
- Carte von ertzgebürgischen Creysse in Churfurstenthum Sachsen (1760). 11027
- Carte von Fokschani Adgiud und Tratrusch (1788). 13177

- Carte von Lottringen Elsass Franche Comte Schweizerland und Württemberg (1680–). 2192, 2929
- Carte von Over-Yssel und Drenthe (1787). 5645
- Carte von Tibet (1790). 13688
- Carte von Utrecht (1787). 5585
- Carte welche die Inseln Maiorca, Minorca, Yvica und Formentera (1756). 1076
- Cartes de geographie les plus nouvelles et les plus fideles (1679). 16469
- Cartes de l'Asie (1735). 13242
- Cartes des provinces des Pays Bas contenant les comtés de Flandre, de Hainaut (1744). 4332
- [Cartes des troubles de l'est] (1770). 16470
- Cartes et coupe du Canal de la Manche et d'une partie de la mer d'Allemagne qui présentent par une nouvelle méthode la pente du fonds de ces deux mers (1770–). 2115
- Cartes et tables de la géographie physique ou naturelle (1770–). 16471
- Cartes et tables de la géographie physique ou naturelle (1779–). 16472
- Les cartes generales de toutes les provinces de France (1634). 16473
- [Cartes générales et principales villes de Foix et Béarn] (1638). 16474
- Carthäuser-Kloster Marien Zell, genannt in Nurnberg (1756). 9827
- Caschau (1758–). 12809
- Casniæ regnum cum adiacentibus provinciis et parte fluvii Volgæ (1745). 13309
- Cassandria (1654–). 4697
- Cassel (1646–). 10295
- Cassel (1654–). 3421
- Cassellæ (1646–). 10294
- Cassovia Sverioris Hvgariæ civitas primaria (1617). 12820
- Castanoviz (1758–). 12810
- Castanowiz Croatiaë propugnaculum (1617). 12822
- T casteel van Milaen wert den 14 Maart 1707. door de Duytsers na een belegering van een maand ingenomen (1706). 15223
- Castel Dasens (1665–). 1191
- Castel Sant Elmo Napoli (1736). 7799
- Castelen, Schloss im Canton Lucern (1758). 6570
- Castelhun (1645–). 5207
- Castellum Anderstadt (1757). 4935
- Castellum Bautersem (1757). 4880
- Castellum Bevernæ, vulgo, Beveren (1757). 4924
- Castellum Blaesvelt (1757). 4991
- Castellum Bonlez (1757). 4881, 4882
- Castellum Bornival (1757). 5001
- Castellum Bouchaut (1757). 4989
- Castellum Braniæ-Allodialis (1757). 5020
- Castellum Clabecq (1757). 5027
- Castellum Cleysdael (1757). 4898
- Castellum Conroy le chateau (1757). 4980
- Castellum Conroy le Grand (1757). 5019
- Castellum Crabbels (1757). 4897
- Castellum Curtis S. Stephani (1757). 5022
- Castellum de Bouchaut (1757). 4933
- Castellum de Brouchem (1757). 4928
- Castellum de Burcht (1757). 4910
- Castellum de Cantecroy (1757). 4940
- Castellum de Duffel (1757). 4938
- Castellum de Fauquez erectum in marchionatum sub nomine de Herzelles, cum toparchiis annexis anno 1689. 6 oct (1757). 4974
- Castellum de Gestel (1757). 4908
- Castellum de Grobbendonck (1757). 4939
- Castellum de Herent (1757). 4883
- Castellum de Heymissen (1757). 4914
- Castellum de Hoboken (1757). 4951
- Castellum de Hoochstraten (1757). 4900
- Castellum de Immersele (1757). 4920
- Castellum de Loenhout (1757). 4949
- Castellum de Mercxem (1757). 4950
- Castellum de Oostmal (1757). 4911
- Castellum de Pieterbais iuxta Grez (1757). 4885
- Castellum de Rumpst (1757). 4925
- Castellum de Schilde (1757). 4921
- Castellum de Turnhout (1757). 4899
- Castellum de Westmal (1757). 4902
- Castellum de Westwesel (1757). 4947
- Castellum de Woude (1757). 4954
- Castellum de Wyneghem (1757). 4941
- Castellum Diepesteyn (1757). 4979
- Castellum Dijon le Val (1757). 5013
- Castellum Doggenhout (1757). 4896
- Castellum Dongelberghe (1757). 4877
- Castellum Eeckhouen (1757). 4904
- Castellum Everberg (1757). 4969
- Castellum Facuwez (1757). 4976
- Castellum Genap (1757). 5016
- Castellum Gibraltar in Andalusia situm (1740–). 1253
- Castellum Grimberghe (1757). 4970
- Castellum Groenhoven (1757). 4971
- Castellum Groeninghen (1757). 4912
- Castellum Herlaer (1757). 4907
- Castellum Heverle (1757). 4879
- Castellum Hourst (1757). 4918
- Castellum Houtain le Val (1757). 5015
- Castellum Humbekke (1757). 4983
- Castellum Impde (1757). 4997
- Castellum Ittere (1757). 4992
- Castellum Jauche (1757). 4884
- Castellum la Tour iuxta fanum S.ti Lamberti (1757). 5002
- Castellum Laer (1757). 4893
- Castellum Laurentsart (1757). 4886
- Castellum Leeftael (1757). 4988
- Castellum Liere (1757). 4929
- Castellum Limale (1757). 4990
- Castellum Linsmeau (1757). 4889
- Castellum Maleve (1757). 4891
- Castellum Melet (1757). 5026
- Castellum Mole[m]beioul (1757). 4888
- Castellum Moriensart (1757). 4995
- Castellum Noirmont (1757). 4993
- Castellum Opprebais (1757). 4887
- Castellum Ottignies (1757). 5031
- Castellum Promelle (1757). 5005
- Castellum Ramey (1757). 4944
- Castellum Reves (1757). 4975
- Castellum Rivieren (1757). 4994
- Castellum Rixensart (1757). 5008
- Castellum Sevenberghen (1757). 4948
- Castellum Strijen (1636). 4956
- Castellum Tervueren (1757). 4987
- Castellum Thy (1757). 5007
- Castellum Vosselaer (1757). 4946
- Castellum Walhain (1757). 4977
- Castellum Wildre (1757). 5004
- Castels St. Dionysii, Schloss und Vogtey in dem Canton Freybourg (1758). 6417
- Castilia Estremadbra Æsturie Nauarra (1595). 882
- Castiliæ novæ pars occidentalis provincias Madrit, Toledo et Mancha comprehensens (1781). 918, 15623, 16340
- Castiliæ novæ pars orientalis provincias Cuenca et Guadalaxara comprehensens (1781). 919, 15624, 16339
- Castiliæ veteris et novæ descriptio (1606). 910, 911
- Castiliæ veteris et novæ descriptio (1630). 912
- La Castille vieille et nouvelle avec l'Estremadure (1762). 916
- Castillon (1665–). 1200
- [Castillonez – Villeneuve – La Réole] (1783). 2163
- Castra metatio oder Zeichnung der Lager-Ordnung, nach welcher die XII. Stämme des Volks Gottes sampt denen Leviten (1720). 15049
- Castrametatio Turcarum exercitus ante Wiennam geographice descripta (1683). 8984
- Castres (1638). 3850
- [Castres] (1777). 2164
- Castrum Lovaniense (1757). 4876
- Catalauni (1742). 2777
- La Catalogna li regni di Aragona, ed Alta Navarra (1775). 903
- Catalonia (1630). 1040, 1041
- Catalonia (1642–). 1042
- Catalonia (1680). 1043
- Catalonia principatus descriptio nova (1630). 1039
- Cataloniaë principatus et Ruscinonis ac Cerretaniaë comitatum exactissima delineatio (1710–). 1061
- Cataloniaë principatus et Ruscinonis ac Cerretaniaë comitatum exactissima delineatio (1758–). 1062
- Cataloniaë principatus, nec non Ruscinonensis et Cerretaniaë comitatus in eorum vicariatus peraccuratè distincti (1677–). 1049
- Catana vrbs Siciliae clarissima patria sc.te Agathae virginis et Mart (1598). 7865
- Catana vrbs Siciliae clarissima patria sc.te Agathae virginis et Mart (1721–). 7883
- Cataracta Rheni apud Lauffen, unâ horâ infra Scaphusium, ob lapsum aquarum præcipitantiam, profunditatem et strepitum notissima (1720–). 6662
- Cathenesia (1654). 1765
- Caucasi montis nec non prov. Mingreliaë, Imiretiaë Georgiaë Armeniaë atq[ue] regionum vicinarum tabula nouissima (1793). 13333
- [Cauterets] (1779–). 2163
- Cavssade (1638). 3839
- Ceilan (1630). 13695
- Cel im Ham (1598). 5187
- Celeberrima ac spatiosissima Thuringiaë metropolis Erfurtum (1740). 11138
- Celeberrimi flvii Albis nova delineatio (1628). 10890
- Celssissimo potentissimo invictissimoq[ue] principi Frederico Guilielmo II d. g. marchioni Brandenburgico S. R. I. electori ac archicamerario etc (1688–). 10450

- Celssissimo potentissimo invictissimo[ue] principi Frederico Guilielmo II d. g. marchioni Brandenburgico S. R. I. electori ac archicamerario etc (1721–). 10451
- Cemeniorum ager et montana in parte Languedociæ inferiori (1686–). 3919
- Cenomanorum Galliaë regionis typus vulgo le Mans (1642–). 2314
- Le cercle d'Autriche (1780). 8785
- Cercle de Basse Saxe (1752). 10591
- Cercle de Basse Saxe (1778). 10592
- Le cercle de Basse Saxe dans lequel se trouve l'electorat d'Hanovre (1760–). 10590
- Le cercle de Baviere (1690–). 9027
- Le cercle de Baviere (1692). 9026
- Le cercle de Baviere (1696). 9028
- Le cercle de Baviere (1721–). 9037
- Le cercle de Baviere (1725–). 9029
- Cercle de Baviere (1742). 9035
- Le cercle de Baviere (1745). 9047
- Le cercle de Baviere (1751). 9048
- Le cercle de Baviere (1778). 9049
- Cercle de Franconie (1669). 9568
- Le cercle de Franconie (1669–). 9571
- Le cercle de Franconie (1674). 9569
- Le cercle de Franconie (1692). 9570
- Le cercle de Franconie (1725–). 9572
- Cercle de Franconie (1752). 9590
- Cercle de Franconie (1778). 9591
- Le cercle de Glien et de Læwenberg dans la Marche-Moyenne de Brandebourg (1783). 11349
- Le cercle de la Basse Saxe (1783). 10597
- Le cercle de la Basse Saxe ou sont les eveschés de Lubeck, et d'Hidelsheim, les duchés de Magdebourg, de Breme (1676). 10576
- Le cercle de la Basse Saxe, ou sont les eveschés de Lubeck, et d'Hidelsheim, les duchés de Magdebourg, de Breme (1692). 10577
- Le cercle de la Basse Saxe subdivisé en tous les estats et principautés qui le composent (1669–). 10578
- Cercle de la Haute Saxe (1738). 10915
- Le cercle de la Haute Saxe, ou sont compris le duché et electorat de Saxe les marquisats de Misnie et de Lusace le landgraviat de Thuringue (1692). 10904
- Le cercle de la Haute Saxe, ou sont compris le duché et eslectorat de Saxe les marquisats de Misnie, et de Lusace (1676). 10903
- Le cercle de la Haute Saxe où sont compris le duché et eslectorat de Saxe les marquisats de Misnie, et de Lusace (1696). 10906
- Le cercle de la Haute Saxe où sont compris le duché et eslectorat de Saxe les marquisats de Misnie, et de Lusace (1721–). 10907
- Le cercle de la Haute Saxe ou sont compris le duché et eslectorat de Saxe les marquisats de Misnie, et de Lusace (1785). 10905
- Cercle de Souabe (1780). 9297
- Cercle de Souabe dans lequel sont distingués les principaux estats, et les enclaves de la maison d'Autriche (1751). 9294
- Cercle de Souabe, dans lequel sont distingués les principaux estats, et les enclaves de la maison d'Autriche (1778). 9295
- Le cercle de Souabe divisé en tous les estats qui le composent (1669–). 9267
- Le cercle de Souabe divisé en tous les estats qui le composent (1725–). 9268
- Le cercle de Souabe subdivisé en tous les estats qui le composent (1686–). 9266
- Le cercle de Souabe subdivisé en tous les estats qui le composent (1692). 9265
- Cercle de Westphalie (1659). 10333
- Le cercle de Westphalie (1675). 10334
- Le cercle de Westphalie (1692). 10335
- Le cercle de Westphalie (1721–). 10338
- Cercle de Westphalie (1751). 10347
- Le cercle de Westphalie (1759). 10336
- Cercle de Westphalie (1778). 10348, 16011
- Le cercle de Westphalie (1779–). 10337
- Cercle de Westphalie (1780). 10352
- Le cercle de Westphalie divisée en tous ses estats et principautés (1760–). 10351
- Cercle du Bas Rhin (1780). 9979
- Cercle du Bas Rhin (1788). 9984
- Cercle du Haut Rhin (1787). 9985
- Le cercle electorale du Rhin les duchés de Gueldre, de Limbourg, de Juliers, de Luxembourg, de Berg, de Westphalie (1784–). 9978
- Le cercle eslectorat du Rhein (1669–). 9957
- Le cercle eslectorat du Rhein (1675). 9952
- Le cercle eslectorat du Rhein (1692). 9953
- Le cercle eslectorat du Rhein (1721–). 9961
- Le cercle eslectorat du Rhein (1785). 9959
- Ceretica; sive Cardiganensis comitatus; anglis Cardigan Shire (1646). 1624
- Cervere (1665–). 1145
- Cestria comitatvs palatinvs (1646). 1582
- Cestria comitatvs palatinvs (1670–). 1583
- Cestria (vvlgo) Chester, angliaë civitas (1581–). 1888
- Ceuta (1758–). 14015
- Ceylan, et les Maldives (1683). 13696
- Ceylon olim Taprobana incolis Tenarisin et Lekawn dicta maxima et simul ditissima maris Indici insula (1740–). 13700
- Ceylon olim Taprobana incolis Tenarisin et Lekawn dicta maxima et simul ditissima maris Indici insula (1758–). 13701
- Ch. d'Hennvin (1665–). 3352
- Chaalons (1638). 3504
- [Chalon-sur-Saône] (1759). 2162
- [Châlons-sur-Marne] (1758). 2162
- Chambery (1645–). 4163
- Chambre de porcelain du Palais royal d'Orangeburg (1733). 11511
- [Le champ de Mars dans les Pays Bas en 1692] (1695). 16475
- Champagne (1630). 2736, 2737
- Champagne (1642–). 2738
- La Champagne (1744). 2760
- La Champagne (1760–). 15652
- La Champagne (1780–). 2769
- Champaigne et Brie (1640–). 2740
- Champaigne et Brie (1656–). 2742
- Champaigne et Brie etc (1680). 2741
- La chapelle royale de Versailles (1724). 3179
- Charboniere (1645–). 4162
- Charlemont (1581–). 3400
- Charleroy (1695). 4744
- Charleroy, in Henegouuw, eertyds Charnoy, boven Naamen, aan de Sambre (1706). 15156
- Charleroy, in Henegouwen aen de Sambre (1706). 15185
- Charlottenburgum unacum statua Christiani quinti regis, in novo foro regio Hafniae (1766–). 16407
- [Charroux] (1773). 2160
- Chart shewing the track of His Majesty's sloops Racehorse and Carcass during the expedition towards the north pole 1773 (1774). 406
- Charta des Elbingischen, Gros, und Klein Marienburgischen wie auch des Danziger Werders (1730–). 12458
- Charta dvcatvs Megapolensis (1781). 10817, 10818, 16036
- Charta geographica provinciam Burgos (1801). 936
- Charta geographica provinciam Soriam (1801). 934, 16342
- Charta geographica regnum Galæciam (hispanice Galicia) in suas provincias divisum representans (1800). 968, 16344
- Charta nova exhibens regnum Sueciae et Gothiae una cum Nordlandia et magno ducatu Finlandiae (1770–). 11848
- Charta öfver Finskaviken med däromkring belägne provincier (1770–). 12083
- Charta öfver Kronobergs och Blekingens höfdingedömen (1770–). 11864
- Charta öfver Östergöthland eller Linköpings höfdingedöme (1770–). 11863
- Charta öfver Skåne (1770–). 11881
- Charta öfver södra delen af Sverige (1770–). 11852
- Charta öfver Stockholms och Upsala höfdingedömen eller Upland med Södertörn (1770–). 11887
- Charta öfver Wärmeland eller Carlstads höfdingedöme (1770–). 11870
- Charta provinciam Salamanticam hispanice Salamanca, exhibens (1801). 955, 16345
- Charta regni Aragoniae in archiepiscopatum, episcopatos et praefecturas divisum (1798). 1021, 16351
- Charte das Deutsche Reich nach seinen Kreisen und deren Unter Abtheilungen vorstellend (1789). 8082, 8083
- Charte das Erzstift u. Churfürstenthum Trier vorstellend (1789). 5124
- Charte, das Fürstenthum Minden und die Grafschaften Ravensberg, Tecklenburg und Lingen vorstellend (1797). 10444
- Charte das Russische Reich und die von den Tarn bewohnte Länder in Europa und Asia enthaltend (1786). 11968, 11990
- Charte de l'Afrique (1790–). 13914
- Charte de l'Asie (1790–). 13276
- Charte de la Suisse, de la Rhetie, ov des Grisons, de la Valteline, dv Valay, [et] autres seigneuries voisines (1625). 6049
- Charte den südlichen Theil des Ober Sächsischen Kreises vorstellend (1803). 10943
- Charte der Batavischen Republik (1802). 5418
- Charte der Königreiche Ungarn Scлавonien, Croatien und des Grossfürstenthums Siebenbürgen (1804). 16233
- Charte der Kriegs Operatione[n] am Donn u: Dniepr Ihro Russisch Kayserl. Maiestæt glorieusen Armeen A: 1736 (1736). [et] 1714
- Charte der Lænder am Caucasus (1802). 13332
- Charte der Lænder am Rhein (1801). 9935

- Charte der Lænder am Rhein von Coblenz der Mosel und Lahne südlich bis Mannheim (1801). 9936
- Charte der Lænder am Rhein von Schafhausen, Basel bis Strasburg (1801). 9938
- Charte der Lænder am Rhein von Strasburg bis Mannheim (1801). 9937
- Charte der neuesten preussischen Besitznehmung von Gros-Polen (1793). 12486
- Charte der neuesten preussischen Besitznehmung von Gros-Polen (1796). 12489
- Charte der Nordküste Africas oder die Staaten Maroccos, Fes, Algier, Tunis, Tripoli, und Ægypten (1802). 13984
- Charte der Südspitze Africa's und der Colonie vom Vorgebirge der Guten Hoffnung (1802). 14139
- Charte der vereinigten Königreiche Grosbritannien und Ireland (1801). 1360
- Charte der XV Vereinigten Staaten von Nord-America (1800). 14430
- Charte des Bayrischen Kreises (1802). 9061
- Charte des Departements der Waelder welche den grösten Theil der Dep.ts der Sambre und Maas und der Ourthe enthält (1811). 4469
- Charte des Departements von Jemappe nebst einem Theil des Sambre= und Maas und Ardenen Dep.ts vom französischen Reiche (1811). 2733
- Charte des ganzen Russischen-Reichs in Europa und Asien (1800). 11998
- Charte des Königreichs Dänemark (1799). 11692
- Charte des Königreichs Holland (1808). 5424
- Charte des Königreichs Polen (1793). 12323
- Charte des nordwestlichen Theiles von Dalmatien (1804). 12781
- Charte des Osmanischen Reichs in Asien (1804). 13377
- Charte des Schwarzen Meeres (1800). 497
- Charte des südöstlichen Theiles von Dalmatien, mit dem oesterreichischen Antheile von Albanien (1805). 12782
- Charte des Türkischen Reichs (1770). 12874
- Charte géographique de la Campagne du Haut Rhin pour l'année MDCCXXXIV (1740–). 9942
- Charte über das Grossherzogthum Baden (1812). 9288
- Charte über das Koenigreich Schweden (1793). 11849
- Charte über den nördlichen Theil der chur und fürstlichen braunschweigischen Lande (1786). 10612, 10639
- Charte über den nördlichen Theil des ober saechsischen Kreises enthaltend die Mark Brandenburg u. d. Hr.z. Pom[m]ern (1798). 11291
- Charte über die der Neumark einverleibten Kreise (1799). 11350
- Charte über die Generalitæts Lande (1788). 5687
- Charte über die sämlichen zum Westphælischen Kreis gehörige Lænder (1789). 10354
- Charte über die XIII. vereinigte Staaten von Nord-America (1784). 14424, 16303
- Charte vom Churfürstenthum Schwaben (1804). 9305
- Charte vom fränkischen Kreise (1797). 9596
- Charte vom Fürstenthum Anhalt (1797). 11094
- Charte vom Herzogthum Cleve (1777). 10463, 16019
- Charte vom Herzogthum Luxemburg (1791). 4637
- Charte vom Herzogthum Mecklenburg schwerinischen Antheils, nebst den Fürstenthümern Schwerin und Ratzeburg (1800). 10820
- Charte vom Herzogthum Warschau (1807). 12345
- Charte vom Königreich Böhheim (1799). 8479
- Charte vom Koenigreich Norwegen (1789). 11794
- Charte vom Königreiche Böhheim (1807). 8480
- Charte vom Königreiche Preussen oder Ost-West-Süd und Neu Ost-Preussen (1804). 12404
- Charte vom Laufe des Rheins von Coblenz bis Wesel (1797). 10471
- Charte vom mittelländischen Meer (1798). 478
- Charte vom niedersaechsischen Kreise (1803). 10602
- Charte vom Nil Strome, Ægypten, Nubien und Habesch, oder den nord-östlichen Theil von Africa begreifend (1801). 13951
- Charte vom noerdlichen Italien oder der Lombardie (1803). 6992
- Charte vom oesterreichischen Kreis (1802). 8764
- Charte vom Osmanischen Reiche in Asia und Africa, oder der asiatischen Turkey nebst Aegypten (1802). 13376
- Charte vom Osmanischen Reiche in Europa, Asia und Africa (1802). 12877
- Charte vom Osmanischen Reiche in Europa, gemeinlich die Europäische Turkey genannt (1802). 12899
- Charte vom Türkischen Reiche in Europa (1800). 12898
- Charte vom Westphælischen Kreise (1804). 10356
- Charte von Ægypten (1799). 14094
- Charte von Ægypten (1800). 14093
- Charte von Africa (1797). 13919
- Charte von Africa (1803). 13920
- Charte von Africa (1804). 13923
- Charte von America (1796). 14251
- Charte von America (1803). 14255
- Charte von America (1805). 14260
- Charte von Asien (1793). 13234, 13278
- Charte von Asien (1805). 13283
- Charte von Batavien oder dem nördlichsten Theile von Frankreich (1810). 5429
- Charte von Belgien (1803). 4389
- Charte von Belgien Hennegau und Namur nebst Lüttich und Doornick vorstellend (1803). 4388
- Charte von Belgien oder Ost u. Westflandern (1803). 4387
- Charte von China (1800). 13595
- Charte von China (1804). 13596
- Charte von Cisalpinien (1798). 7205
- Charte von Corsica und Sardinien (1805). 7939
- Charte von Dalmatien (1807). 12803
- Charte von dem Fränkischen Kreise (1804). 9597
- Charte von dem Fürstenthum Eichstätt nebst der Herrschafft Pappenheim und andern Gränz-Ländern (1806). 9627
- Charte von dem Fürstenthum Ostfriesland (1790). 10390
- Charte von dem Fürstenthum Würzburg (1805). 9622
- Charte von dem Grosherzogthume Frankfurt, und den fürstlich isenburgischen Ländern (1811). 10056
- Charte von dem Herzogthum Pommern, sowohl schwedisch- als preussischen Theils (1792). 11387
- Charte von dem königlich preussischen Landes Antheil nach der Theilung Polens im Jahr 1795 (1796). 12488
- Charte von dem Königreich Preussen (1795). 12401
- Charte von dem Königreich Preussen (1798). 12402
- Charte von dem Königreiche Neapel (1801). 7716
- Charte von dem Königreiche Wirtemberg, dem Grossherzogthume Baden und den königl. bayerschen Acquisitionen in Schwaben [et]c., oder der Ober=Rhein (1807). 9285
- Charte von dem nordwestlichen Theile des Königreichs Bayern, dem Grossherzogthume Würzburg, dem Fürstenthume Aschaffenburg [et]c., oder der Maÿn (1807). 9598
- Charte von dem Rhoengebirge mit den anliegenden Orten (1790–). 10050
- Charte von dem Vorgebürge der Guten Hoffnung (1801). 13939
- Charte von den beyden Königreichen Neapel und Sicilien (1808). 7717
- Charte von den Departements der Lys und der Schelde des französischen Reiches (1811). 4468
- Charte von den oberhalb und seitwärts dem Schwarzen Meere gelegenen russischen und türkischen Laendern (1788). 12189
- Charte von den oesterreichischen Besitzungen im schwæbischen Kreise (1804). 9532
- Charte von den preussischen russischen und oesterreichischen Besitzungen im ehemaligen Polen nebst angrænzenden Ländern (1803). 12355
- Charte von den Senegal-Ländern (1803). 14060
- Charte von der Bataviscen Republick in Departements eingetheilt (1780–). 5420
- Charte von der europæischen Turkey Kleinasien einem Theile Syriens und andern angrænzenden Ländern (1804). 12897
- Charte von der europæischen Turkey Kleinasien einem Theile Syriens und andern angrænzenden Ländern (1808). 12901
- Charte von der französischen Republik (1803). 2029
- Charte von der Grafschaft Hanau Lichtenberg (1787). 10055
- Charte von der Grafschaft Mark nach ihren Kreisen, Aemtern und Gerichtsbezirken (1796). 10478
- Charte von der He[r]rschaft Jever (1801). 10391
- Charte von der Insel Corsica (1801). 7937

- Charte von der Insel San Domingo oder Hispaniola (1802). 14819
 Charte von der Mittelmark (1783). 11323, 16100
 Charte von der Moldau und Walachey (1785). 12944, 16244
 Charte von der Neumarck (1789). 11340
 Charte von der Neumark die ursprünglichen Kreise derselben vorstellend (1796). 11342
 Charte von der Prignitz (1795). 11318
 Charte von der Provinz Venedig und den oestreichischen Küstenlaendern Istrien und Dalmatien dann von dem Adriatischen Meere (1805). 12784
 Charte von der Strasse der Dardanellen oder Hellespont und dem Canal von Constantinopel (Bosporus) nebst dem Meer von Marmora (1795). 12968
 Charte von der Ucker Mark (1792). 11330
 Charte von Deutschland (1790). 8119, 8120
 Charte von einem Theile des Süd-Meeres, darinnen die verschiedenen Farthen und Entdeckungen angezeigt sind (1770–). 14931
 Charte von England (1804). 1437
 Charte von England und Wallis (1803). 1436
 Charte von Europa (1788). 608
 Charte von Europa (1791). 609
 Charte von Europa (1794). 610, 632
 Charte von Europa (1798). 619
 Charte von Europa (1802). 625
 Charte von Flandern (1795). 4432
 Charte von Franken (1806). 9600
 Charte von Friesland (1786). 5683
 Charte von Gelderland und der dazugehörigen Grafschaft Zutphen (1787). 5614
 Charte von Gothland (1764). 11866
 Charte von Gros Polen (1791). 12481
 Charte von Helvetien und Wallis (1803). 6120
 Charte von Hindostan und der Halbinsel (1797). 13528
 Charte von Hindostan und der Halbinsel (1798). 13530
 Charte von Hindostan und der Halbinsel (1809). 13535
 Charte von Holland (1791). 5469
 Charte von Indostan (1770–). 13526, 13533
 Charte von Ireland (1803). 1835
 Charte von Ireland (1804). 1836
 Charte von Island (1772). 11826
 Charte von Italien (1806). 6928
 Charte von Japan mit seinen VII. Provinzen (1811). 13827
 Charte von Kærnthn und Krain, nebst den Grafschaften Görz und Gradiska und dem Gebiethe von Triest (1803). 8914
 Charte von Lothringen und Barr nebst den drey Bisthümern Metz, Toul und Verdun (1793). 2854
 Charte von Niederguinea und den angrenzenden Ländern Süd-Afrika's (1801). 14124
 Charte von Nord America (1797). 14296
 Charte von Nordamerica (1802). 14298
 Charte von Nordamerica (1807). 14300
 Charte von Nürnberg (1790–). 9676
 Charte von Ober- und Mittel-Italien (1802). 6993
 Charte von Oeland (1764). 11865
 Charte von Ost= und West=Galicien (1804). 12526
 Charte von Ost und West Galizien (1801). 12527
 Charte von Ost- und West- oder Alt- und Neu-Galizien (1800). 12525
 Charte von OstIndien (1777–). 13522
 Charte von Ostindien diesseits und jenseits des Ganges (1801). 13513
 Charte von Pohlen (1788). 12318
 Charte von Portugal (1799). 730
 Charte von Portugal (1801). 733
 Charte von Russisch Litauen, welche die von Polen an Russland abgetretene Woiewodschaften, Liefland, Witepsk, Mscislaw (1775). 12140
 Charte von Salzburg, Passau, Aichstädt und Berchtesgaden (1803). 9234
 Charte von Sardinien (1801). 7905
 Charte von Schlesien Maehren und der Lausitz (1805). 8641
 Charte von Schlesien und Mæhren (1799). 8640
 Charte von Schwaben (1803). 9306
 Charte von Schwaben (1806). 9307
 Charte von Schweden und Norwegen (1800). 11624
 Charte von Schweden und Norwegen (1809). 11628
 Charte von Scotland (1804). 1726
 Charte von Senegambien, Nigritien und Guinea (1801). 14039
 Charte von Servien Bosnien und dem grössten Theile von Illyrien (1810). 12926
 Charte von Sicilien und Malta (1801). 7858
 Charte von Spanien und Portugal (1800). 837
 Charte von Süd America (1797). 14629
 Charte von Süd America (1803). 14630
 Charte von Süd Preussen (1794). 12487
 Charte von Teutschland (1803). 8100
 Charte von Teutschland (1806). 8103
 Charte von Thüringen (1796). 10982
 Charte von Ungarn, den russisch- oestreich- und preussischen Besitzungen im ehemal. Polen, ingl. dem Schwarzen Meer und der Turkey (1803). 12569
 Charte von Ungarn, Polen, Russland und der Turkey (1789). 12568
 Charte von Ungarn, Siebenbürgen u. s. f (1802). 12681
 Charte von Ungarn und Siebenbürgen, Croatien, Slavonien, Dalmatien, Gallicien, und Lodomerien (1799). 12680
 Charte von Ungarn und Siebenbürgen, Croatien, Slavonien, Dalmatien, Gallicien, und Lodomerien (1803). 12682
 Charte von West Indien (1795). 14787
 Charte von West Indien (1800). 14792
 Charte von Westphalien (1806). 10357
 Charte von Zanguebar der Kafferküste und der Insel Madagascar (1801). 14141
 Charte von Zeeland (1785). 5557
 Charte welche die Grafschaften Hennegau und Namur nebst der Herrschaft Doornick vorstelllet (1794). 4574
 Charte zu Cuhns Sammlung von Reisen in das Innre von Afrika (1791). 13950
 Chartres (1638). 2510, 2511
 [Chartres] (1767). 2161
 Chateau anglois d'Anamabo (1747). 15483
 Le chateau d'Argentau, tel qu'il est à present, appartenant au seigneur le marquis de Laverne, comte de Clairmont [et]ca (1757). 4917
 Chateau d'Edinburgh (1759). 1879
 Chateau de Froimont (1757). 4952
 Le chateau de l'ancienne famille de Spangen en Hollande batis l'an 1210 (1757). 4957
 Chateau de Lupogne (1757). 5036
 Le chateau de Versailles et ses deux aisles, veües du côtés des iardins (1705). 3169
 Cha[tea]v Dif (1638). 4182
 La chatellenie de Lille et le bailliage de Tournay (1744). 2726
 Chav Regnard (1638). 2515
 Chekiang, imperii Sinarvm provincia decima (1656). 13611
 Chemnitz (1650–). 11172
 [Cherbourg] (1758). 2160
 Chica sive Patagonica et avstralis terra (1600). 235
 Chiensee (1644–). 9144
 Chiesa catedral de S. Giovanni Battista in Torino, con riviera (1730–). 7141
 La chiesa S[anta] Maria Maggiore in Firenze, et il palazzo del Marchese Rossi-Strozzi (1735). 7573
 Chili (1633). 14712
 Chili (1642–). 14713
 Chili (1670–). 14714
 Le Chili (1683). 14706
 Chili, grand pays de l'Amerique meridionale vers la mer du Midi (1721–). 14715
 Chilonivm, vulgo Kyell, lautum atque uetustum Hollsatiæ, ad isthmum maris Baltici opp. situ (1588–). 10868
 China (1606). 13575
 China (1630). 13576, 13577
 China veteribus Sinarvm regio nunc incolis Tame dicta (1630–). 13578
 China veteribus Sinarvm regio nunc incolis Tame dicta (1642–). 13579
 La Chine avec l'empire du Mogol, les presqu- isles et les isles de l'Asie (1684). 13293
 La Chine avec la Corée et les parties de la Tartarie les plus voisines (1748). 15310
 La Chine royavme (1656). 13582
 Das chinesische Reich mit seinen Schutzstaaten, nebst dem japanischen Inselreiche (1833). 13649
 Chios maris Ægæi eiusdem nominis insulæ ciuitas (1588–). 13118
 Chorographia Argentorati Alsatiæ metropolis (1740–). 2950
 Chorographia ducatus Wurtenburgici (1686–). 9333
 Chorographia territorii Naumburgo-Citiensis (1732). 11050, 16086
 Chorographia VI. milliarium regionis circa urbem Viennam austriacam (1748). 8844, 15912
 Chorographica descriptio civitatis Cocheimensis ex orientali parte facta, anno MDLXXVI (1598). 5189
 Chorographica tabula lacus Lemanni locorumque circumiacentium (1606). 6804
 Chorographica tabula lacus Lemanni locorumque circumiacentium (1630). 6805
 A chorographical map, of the country, round Philadelphia (1760–). 14490, 16308
 A chorographical map of the king of Sardinia's dominions. on twelve sheets (1765). 16476

- A chorographical map of the northern department of North-America (1780). 14479, 16312
- Chorographie de l'empire de la Chine (1787). 13593
- Chorographie du Perou (1787). 14711
- [Chr. Melch. Roths dreyszig sowohl innere als äussere Abbildungen aller Kirchen, Klöster und Kapellen in Nürnberg] (1756). 16477
- Christiansands stift (1776). 11807
- Chur (1654). 6342
- Chur=Baiern (1680-). 9034
- Chur-Bayerischer Atlas (1687-1705). 9124, 16610
- Chur-Bayern im Jahr 1802 (1802). 9103
- Das Chur=Fürstenthum Salzburg (1803). 9232
- Das chur fürstliche pfälzische Schloss vnd Gärten zu Haydelberg uon Mitternacht an zusehen (1645-). 10119
- Chur oder Nieder Rheinische Kreis (1796). 9986
- Das churf: maintzische Residentz Schloss Iohansburg zu Aschaffenburg (1646-). 10143
- Das Churfürstliche Bayrische Palatium zu München wie solches gegen Mitternacht an zusehen (1644-). 9204
- Der Churfürstliche Rheinische Craiss worinnen begriffen die drey Erzbist. und Churfürstenthümmer Maintz, Trier und Kölln (1675). 9956
- Churfürstenthum, und March Brandenburg (1654). 11294
- Der Churrheinische oder Niederrheinische Kreis (1789). 9982
- Cimbebas et Caffariæ littora a Catenbela ad promontorium Bonæ Spei (1739). 373
- Cinquieme feuille contenant la Guienne, le Bearn, la Basse Navarre, le comté de Foix, et une partie du Languedoc (1779). 2042
- Cinquième plan de la ville de Paris (1705). 3065
- Cinquieme plan de la ville de Paris (1724). 3072
- A circle of winds consisting of 32 points commonly called the Mariners compass (1752). 45
- Li circoli d'Austria e Baviera (1776). 8784
- Li circoli dell'Alto, et Basso Reno (1780). 9980
- Il circolo della Bassa Sassonia diviso ne suoi stati (1780). 10594
- Il circolo di Franconia diviso ne suoi stati (1781). 9592
- Circolo di Svevia diviso ne suoi stati (1781). 9298
- Circolo di Westfalia diviso ne suoi stati (1780). 10353
- Circuli Austriaci (1725-). 8778
- Circuli Austriaci orientior pars (1670-). 8773
- Circuli Austriaci pars occidentalior (1688-). 8938
- Circuli Austriaci pars occidentalior (1721-). 8939
- Circuli Austriaci pars septentrionalis in qua archiducatus Austriæ et ducatus Stiria (1659-). 8769
- Circuli Austriaci pars septentrionalis in qua archiducatus Austriæ et ducatus Stiria (1721-). 8771
- Circuli Brunnenensis pars meridionalis (1720-). 8539, 16141
- Circuli Brunnenensis pars septentrionalis (1720-). 8539, 16141
- Circuli Franconia pars occidentalis, exhibens simul integrum fere electoratum Moguntinum (1702-). 9579
- Circuli Franconia pars orientalis et potior novissime delineata (1686-). 9587
- Circuli Franconia pars orientalis et potior novissime delineata (1702-). 9577, 9578, 9646, 15954
- Circuli Misnici præfecturæ quatuor cum Nossensi Oschazensi Wurcena geographica et topographica accuratissime plenissime descriptæ (1760). 11007, 16077
- Circuli Olomucensis pars australis (1720-). 8537, 16138
- Circuli Olomucensis pars borealis (1720-). 8537, 16138
- Circuli Preroviensis pars australis (1720-). 8541, 16139
- Circuli Preroviensis pars borealis (1720-). 8541, 16139
- Circuli Saxonie superioris pars meridionalis (1659-). 10908
- Circuli Saxonie superioris pars meridionalis (1721-). 10909
- Circuli Saxonie superior[is] pars meridionalis (1725-). 10910
- Circuli Supe. Saxonie pars meridionalis sive ducatus, electoratus et principatus ducum Saxonie (1734). 10922, 10923
- Circuli Supe. Saxonie pars meridionalis sive ducatus, electoratus et principatus ducum Saxonie (1757). 10925
- Circuli super. Saxonie pars meridionalis sive ducatus, electoratus et principatus ducum Saxonie (1730-). 8231, 10924
- Circuli Westphalia in omnes suos status et provincias accuratè divisi nova et exacta tabula (1702-). 10342
- Circuli Westphaliae quo ad partem septentrionalem in suos status ecclesiasticos [et] seculares divisi tabula geographica (1761). 10350
- Circuli Westphaliae quoad partem septentrionalem in suos status ecclesiasticos [et] seculares divisi tabula geographica (1761). 16010
- Circulus Bavarie in suas quasque ditiones tam cum finitimis, quam insertis regionibus accuratissime divisus (1710-). 9055
- Circulus Bavarie in suas quasque ditiones tam cum finitimis, quam insertis regionibus accuratissime divisus (1740-). 9044
- Circulus Bavaricus (1659-). 9031
- Circulus Bavaricus (1684-). 9030
- Circulus Bavaricus (1705-). 9033
- Circulus Bavaricus (1721-). 9032
- Circulus Bavaricus oder geographische Grundlegung des Bairischen Craisses sambt angrenzenden Lændern (1758-). 9050
- Circulus electorum Rheni sive Rhenanus inferior (1688-). 9966
- Circulus electorum Rheni sive Rhenanus inferior (1721-). 9968
- Circulus Franconicus (1659-). 9573
- Circulus Franconicus (1696-). 9575
- Circulus Franconicus (1705-). 9576
- Circulus Franconicus (1721-). 9574
- Circulus Franconicus (1740-). 9581
- Circulus Franconicus (1758-). 9582
- Circulus Franconicus ad occidentem vergens (1710-). 9584
- Circulus Franconicus ad orientem vergens (1710-). 9583
- Circulus Saxonie inferioris (1659-). 10581, 16028
- Circulus Saxonie inferioris (1680-). 10603
- Circulus Saxonie inferioris (1721-). 10582
- Circulus Saxonie inferioris (1725-). 10583, 16029
- Circulus Saxonie inferioris in omnes suos status et principatus accurate divisus (1702-). 10584, 10585, 10586, 10587
- Circulus Saxonie inferioris, tripartitus; in quo ejus status atque principatus exhibentur (1670-). 10580
- Circulus Saxonie superioris (1670-). 10911
- Circulus Saxonie superioris (1680-). 10944
- Circulus Saxonie superioris (1702-). 10912
- Circulus siue liga Sveviae, vulgo Schwabische Kraiss (1573). 9259
- Circulus siue liga Sveviae, vulgo Schwabische Kraiss (1579). 9258
- Circulus Sueviae (1716-). 9279
- Circulus Suevicus (1680-). 9278
- Circulus Suevicus (1740-). 9280
- Circulus Suevicus (1758-). 9281
- Circulus Suevicus complectens omnes status subdivisos ex quibus constat (1670-). 9276
- Circulus Suevicus in quo sunt ducatus Wirtenbergensis (1670-). 9272
- Circulus Suevicus in quo sunt ducatus Wirtenbergensis (1696-). 9271
- Circulus Suevicus in quo sunt ducatus Wirtenbergensis (1758-). 9273
- Circulus Svevicus (1689). 9270
- Circulus Westphaliae cum omnibus suis subjacentibus provinciis novissima delineatio (1725-). 10344
- Circulus Westphalicus (1705-). 10339
- Circulus Westphalicus in suas provincias et ditiones accurate distinctus et recentissime delineat (1740-). 10345
- Circvli Sveviae mappa (1743). 9284, 9292, 9519, 15910, 15931, 15932, 15933, 15934
- Circvlvs Bavaricvs (1710-). 9045
- Circvlvs Svevicvs (1710-). 9282
- Circvlvs Westphalicvs, sive Germaniæ inferioris (1647). 10325
- Circvlvs Westphalicvs sive Germaniæ inferioris (1647-). 10324
- Circvlvs Westphalicvs, sive Germaniæ inferioris (1680). 10326
- Cisteron (1638). 4192
- The citadel of Plymouth (1737). 1900
- La citadelle d'Anvers batie par le Duc d'Albe l'an M.D.LXVIII (1757). 4961
- Citadelle d'Olleron (1638). 3634
- Citadelle de Montpellier (1638). 3858
- La citadelle ou le chateau de la ville de Baden, qui quatre heures est éloigne de Zurich (1720-). 6625
- Cité de Chau cheu fu (1748). 15337
- Cité de Loango (1747). 15496
- Cité de Nang hyong fu (1748). 15338
- Città di Milano (1680-). 7329
- Cittadel zv Verdvñ (1645-). 3460
- Cittadella di Milland (1735). 7335
- Civita Vechia (1700). 7669

- Civita-Vechia (1705). 7670
 Civitas Exoniæ (vulgo Excester) vrbs primaria in comitatu Devonix (1617–). 1889
 Civitas Francofordiana ad Mœ (1572–). 10103
 Civitas Leucorum sive pagus Tullensis (1707). 2872, 15676
 Civitas Leucorum sive pagus Tullensis (1721–). 2873
 [Civitates orbis terrarum] (1575–). 16478
 Civitatis episcopalis Othenarvm sive Otthonix, vt vulgo dicitvr, Fionix, insularvm Daniæ regni amoenissimæ fertilissimæqve (1593). 11771
 Civitatis Marcodvri in ducatu Iuliacensi, vulgo Dueren dictæ nova tabula (1688–). 5294
 Clagenfurtum ducatus Carinthix metropolis (1740–). 8999, 9000
 Clausthal (1650–). 11230
 Claudiopolis Colosvar vulgo Clavsenbvrg Transilvanix ciuitas primaria (1617). 12823
 [Clermont] (1775–). 2164
 Cleve (1647–). 10541
 Cleve et Murs (1630). 5174
 Cleve, Geldern Meurs und Mark (1793). 10453
 Clingnaw (1654). 6628
 Clivia ducatus (1670–). 10456
 Clivia dvcatus et Ravestein dominivm (1647). 10455
 Clivix dvcatus (1600). 10454
 Cliviam, ducatus Cliuensis elegans opp (1575–). 10530
 Closter Bergen (1653–). 10791
 Closter Eberbach oder Erbach (1646–). 10159
 Closter Obern Alt Aÿch (1644–). 9202
 Closter Rühnen (1653–). 10825
 Closter und Flecken Lamsspring im Stiff Hildesheim (1653–). 10785
 Das Closter vnserer lieben Frauen in Magdeburg (1653–). 10793
 Clündert (1654–). 5735
 Coburg (1648–). 11199
 Cocheim (1646–). 5225
 Cœnobiu[m] Eremitaru[m] (1654). 6783
 Cöthen (1650–). 11203
 Coeverden (1721–). 5946
 Coila provincia (1654). 1746
 Col de Cabre (1665–). 1159
 Colchis, Iberia, Albania (1790). 13329
 Colding Schlos und Stat (1598). 11772
 Colditz (1650–). 11164
 Collections des prospects et habillemens en Turquie (1740). 16479
 Das Collegium der Hochenschuel zu Würtzburg (1648–). 9688
 Collegivm et templvm Societ. Iesv Monacense (1644–). 9207
 Colliovre (1665–). 3885
 [Colmar] (1761). 2162
 Colmaria civitas imperialis (1643–). 3517
 Cologne (1702). 5290
 La colonade de Versailles (1724). 3180
 Colonia agrippina (1572–). 5288
 Colonia agrippina (1659–). 5289
 Colonia agrippina antiquissima, maxima ac celeberrima libera imperii civitas et emporium florentissimum (1740–). 5291, 10320
 Le colonie unite dell'America settentr.le (1778). 14407
 Coloniensis archiepiscopus (1630). 5146
 Coloniensis archiepiscopus (1633). 5147
 Coloniensis archiepiscopus (1646–). 5150
 Coloniensis archiepiscopus (1647). 5148
 Coloniensis archiepiscopus (1680). 5149
 Colossus monarchicus statua Danielis Dan. II. 31 (1774–). 15295
 Combat de Goerlitz (1790). 15257
 Combat de Luttenberg (1790). 15268
 Combat de Meer (1790). 15265
 Combat de Reichenbach (1790). 15276
 Combat de Reichenberg (1790). 15258
 Combat de Saint-Cast (1790). 15267
 Combat du Johannisberg près de Friedberg (1790). 15275
 Das Comenthur Hausse im Tobel, samt der Kirch und Glocken=Thurn und dem Dorff (1750–). 6728
 Comitatis Cantabrigiensis; vernacule Cambridge Shire (1670–). 1538
 Comitatus Artesix et Flandrix meridionalis et regionum circumjacentium nova descriptio (1725–). 2687
 Comitatus Bacsix ungarice Bacs-varmegye et germanice Batscher Gespanschaft (1793). 12730
 Comitatus Bentheimensis nova descriptio (1633). 10431
 Comitatus Bentheimensis nova descriptio (1670–). 10433
 Comitatus Burgundix (1677–). 3042
 Comitatus Burgundix (1680). 3033
 Comitatus Burgundix tam in primariis ejus præfecturas quam in minores earundem balliviat[us] (1702–). 3043
 Comitatus Burgundix, vulgo la Franche Comté (1660–). 3034
 Comitatus Castri Ferrei (1785). 12727
 Comitatus Comaromiensis ungarice Comárom varmegye et germanice Comorner Gespanschaft (1794). 12731
 [Comitatus Drentix] (1721–). 5647
 Comitatus Flandria (1620–). 4407
 Comitatus Flandrix (1702–). 4424, 15750
 Comitatus Flandrix (1721–). 4417
 Comitatus Flandrix accuratissima descriptio (1670–). 4419
 Comitatus Flandrix descriptio (1740–). 4427
 Comitatus Flandrix tabula (1659–). 4409
 Comitatus Flandrix universe in ditiones peculiare distinctæ tabula nova [et] accuratissima (1725–). 4426
 Comitatus Glaciensis tabula geogr (1747). 8686, 8707, 16135, 16154
 Comitatus Glatz (1686–). 8706
 Comitatus Hannonix et archiepiscopus Cameracensis tabula (1650–). 4551
 Comitatus Hannonix et episcopus Cambresis descriptio (1659–). 4552
 Comitatus Hannonix in suas quasque castellanias balliviatvs præfecturas et territoria accuratè divisi descriptio (1702–). 4564
 Comitatus Hannonix tabula (1677–). 4555
 Comitatus Hollandia (1630). 5453
 Comitatus Hollandix tabula (1610–). 5457
 Comitatus Hollandix tabula (1655–). 5458
 Comitatus Hollandix tabula (1659–). 5459
 Comitatus Hollandix tabula (1680–). 5464
 Comitatus Hollandix tabula (1686–). 5463
 Comitatus Hollandix tabula (1721–). 5460
 Comitatus Limpvrgensis mandato speciali imperantium mensuratus [et] hac tabula geographica comprehensus (1749). 9641, 15964
 Comitatus Mansfeldia (1633). 11060
 Comitatus Mansfeldia (1680). 11062
 Comitatus Namurcensis cum finitimis regionibus (1670–). 4596
 Comitatus Namurcensis cum finitimis regionibus (1721–). 4597
 Comitatus Namurcensis cum locis ejusdem munitioribus ac regionib[us] finitimis (1758–). 4600
 Comitatus Namurci emendata delineatio (1650–). 4590
 Comitatus Namurci tabula (1659–). 4592
 Comitatus Namurci tabula (1721–). 4593
 Comitatus Oldenburgici ac Delmenhorstani scepro Danico parentis (1757–). 10399
 Comitatus Poseniensis ungarice Posony-varmegye et germanice Pressburger Gespanschaft (1794). 12732
 Comitatus principalis Tirolis (1716–). 8948, 15907
 Comitatus Ravensbergensis (1789). 10445
 Comitatus Sarosiensis tabula (1733). 12725
 Comitatus sive Liberæ Burgundix nova tabula, vulgo dicta la Franche Comté (1688–). 3040
 Comitatus sive Liberæ Burgundix nova tabula, vulgo dicta la Franche Comté (1721–). 3041
 Comitatus Soproniensis ungarice Soprony varmegye et germ. Oedenburger Gespanschaft (1793). 12728
 Comitatus Stolbergensis delineatio geographia, præfecturas Hohnstein, Stolberg, Hayn, Berenroda, Ebersburg, Ufftrungen (1740–). 11055
 Comitatus Stolbergici ad Hercyniam ceterarum[ue] ad illustriss. comites pertinentium ditonum [et] terrarum ipsis (1736). 10661, 11056, 16089
 Comitatus Tirolensis (1680). 8934
 Comitatus Tirolensis (1683). 8933
 Comitatus Tolnensis ungarice Tolná-varmegye et germanice Tolner Gespanschaft (1793). 12729
 Comitatus Tyrolis tabula (1701). 8954
 Comitatus Zelandix tabula (1659–). 5542
 Comitatus Zelandix tabula (1721–). 5543
 Comitatus Zutphania (1635–). 5623
 Comitatus Zutphanix sive Geldrix tetrachix Zutphaniensis isalæq[ue] fluvii, correctissima descriptio (1688–). 5627
 Comitatus Zutphanix sive Geldrix tetrachix Zutphaniensis isalæq[ue] fluvii, correctissima descriptio (1721–). 5628
 Comitatus Bellovacvm, vernaculè Beavvais (1642–). 2554
 Comitatus Bentheim, et Steinfvrt (1647). 10432
 Comitatus Brechinix (1646). 1623
 Comitatus Caernarvonensis; vernacule Carnarvon-Shire. et Mona insvla vulgo Anglesey (1646). 1620
 Comitatus Darbiensis (1670–). 1575
 Comitatus Dorcestria, sive Dorsettia; vulgo anglie Dorset Shire (1646). 1488
 Comitatus Glatz (1647). 8705
 Comitatus Hohnstein nec non dynastiarvm Lohra et Klettenberg geographica delineatio (1761). 10742, 11100, 16090

- Comitatvs Hollandiæ nova descriptio (1680). 5455
 Comitatvs Hollandiæ novissima descriptio (1629). 5452
 Comitatvs Mansfeld (1750). 11066
 Comitatvs Mansfeld (1751). 11067, 16088
 Comitatvs Marchia et Ravensberg (1647). 10473
 Comitatvs Marchia et Ravensberg (1670–). 10474
 Comitatvs Namvr tabula geographica (1746). 4601, 15755
 Comitatvs Northantonensis; vernacule Northamton Shire (1646). 1562
 Comitatvs Northantonensis vernacule Northamton Shire (1670–). 1563
 Comitatvs Northumbria; vernacula Northmberland (1646). 1607
 Comitatvs Nottinghamiensis (1646). 1572
 Comitatvs Poseniensis germanis Presbvr̄g dicti delineatio geographica (1757). 12723, 16236
 Comitatvs Salopiensis; anglice Shrop Shire (1646). 1579
 Comitatvs Schoenburgensis (1760). 11037, 11038, 16095
 Comitatvs Wertheimici finitimarmv̄qve regionvm nova et exacta descriptio (1680). 9632
 Comitatvs Wertheimici finitimarmv̄qve regionvm nova et exacta descriptio (1681). 9633
 Comitatvs Zelandiæ novissima delineatio (1635–). 5541
 Comitatvs Zv̄tphanîæ et flv̄minis isvlæ nova delineatio (1659–). 5626
 Comitatv̄vm Bononiæ et Gvines descriptio (1642–). 2701
 Comitatv̄vm Hannoniæ et Namvrci descriptio (1647). 4550
 Comitatv̄vm Oldenbv̄rg et Delmenhorst pro recentissimo statu uti est sub regno potentissimi regis Friderici V facta delineatio (1761). 10400, 16024
 Comorra (1595). 12816
 A compleat map of the British Isles or Great Britain and Ireland (1788). 1355
 [A complete atlas, or distinct view of the known world] (1752). 16480
 Compte rendu au roi (1781). 2071–2076, 16611
 Comtat d'Avignon et principauté d'Orange (1782). 4117
 Le comté d'Artois (1693). 2680
 Le comté de Bourgogne, dit autrement Franche-Comté (1677). 3035
 Le comté de Bourgogne où la Franche Comté (1732–). 3044
 Le comté de Flandre (1675). 4410
 Le comté de Flandre (1692). 4414, 15749
 Le comté de Flandre (1696). 4416
 Comté de Flandre (1752). 4428
 Le comté de Flandre (1780). 4430
 Le comté de Flandre ou se trouvent les environs de Donquerque, Nieuport, Ostende, Bruges, Gand, Oudenarde, Tournay, Lille, Yppes, et Courtray (1721–). 4420
 Le comté de Flandres (1785). 4415
 Le comté de Haynaut (1690–). 4560
 Le comté de Haynaut (1692). 4558
 Le comté de Haynaut (1720). 4559
 Le comté de Haynaut (1721–). 4561
 Le comté de Hollande (1673). 5461
 Le comté de Hollande (1692). 5462
 Le comté de Hollande (1696). 5478
 Le comté de la Brie (1633). 2559
 Le comté de la Marck (1692). 10475
 Comté de Namur (1692). 4595
 Le comté de Namur (1725–). 4594
 Le comté de Namur, avec partie dv̄ Brabant, dv̄ Haynaut, et de l'evêché de Liege, etc (1695). 4589
 Le comté de Namur, partie de l'evêché de Liege, du Luxembourg, [et]c (1781). 4636
 Le comté de Nice le marquisat de Salusse et principauté de Monaco (1693). 7089
 Le comte de Perigort (1680). 3690
 Le comté de Provence (1708). 4100
 Le comté de Tirol et les fiefs qui en dependent (1701). 8946
 Le comté de Tirol, l'evêché et comté de Trente, l'evêché de Brixen, et partie de l'archevêché de Saltzbourg, [et]c (1721–). 6978
 Le comté de Tirol, l'evêché et comté de Trente, l'evêché de Brixen, et partie de l'archevêché de Saltzbourg, [et]c (1721–). 8944
 Le comté de Tirol, les evêchés de Trente et de Brixen, [et]c (1781–). 8943
 Le comté de Zeelande (1669–). 5546
 Le comté de Zeelande (1672–). 5545
 Le comté de Zeelande (1692). 5544
 Le comté du Tirol l'evêché de Trente et de Brixen (1742). 8950
 Comté, et gouvernement de Provence (1661). 4083
 Comté, et gouvernement de Provence (1667). 4091
 Comté et gouvernement de Provence (1680). 4090
 Le comté et gouvernement de Provence (1721–). 4098
 Le comte et gouvernement de Provence avec les terres adjacentes (1742). 4099
 Comté et gouvernement general de Champagne (1688–). 2744
 Comté et gouvernement general de Champagne (1721–). 2745
 Comté et gouvernement general de Provence (1688–). 4093
 Comté et gouvernement general de Provence (1721–). 4094
 Comté et gouvernement generale de Champagne (1696–). 2743
 Comté Venaissin, comprenant six diocèses, Avignon, Carpentras, Vaison, Cavaillon, Orange et St. Paul Trois-Châteaux (1768). 4116
 Comtés d'Artois et de Hainaut (1675). 2677
 Comtés de Hainaut, et de Cambrésis (1754). 4570
 Les comtez de Hainaut, de Cambresis, et partie du comté de Namur (1735). 4569
 Condee, in Henegouw, op het zaamen vloeyen, van Schelde en Haine (1706). 15140
 Confluent et embouchure du Bog et du Dnièper (1785). 490
 Confluent et embouchure du Bog et du Dnièper (1788). 12208
 Conil (1575–). 1124
 Connachtia vulgo Connaughty (1654). 1847
 Connecticut (1796). 14468, 14469
 Connecticut, and parts adjacent (1780). 14467, 16305
 Conspectus circuli Saxonîæ inferioris (1750–). 10596
 Conspectus Palaestinae (1720). 14987
 Conspectvs generalis omnium earum partium quæ unquam ad imperivm Francicvm vel Franco-Romanvm demum Romano-Germanicvm (1750). 15125
 Conspectvs generalis omnium regionum, quæ ad Franco-Romanvm v. Romano-Germanicvm imperivm unquam pertinuerunt pars II. orientior (1750). 15124
 Constantin (1665–). 1192
 Constantinople (1782). 12975, 12976
 Constantinople, or Stambol (1752). 12972
 Contado di Molise, [et] principato vltra (1632). 7749
 Contado di Molise et principato vltra (1647–). 7750
 La contea di Nizza diuisa ne suoi quattro vicariati, col marchesato di Dolcacqua, e contea di Tenta (1691). 7086
 Continentis Italiæ pars australior; sive regnum Neapolitanum Hispaniæ obediens (1703). 7695
 Continentis Italiæ pars media, seu prima meridionalis (1703). 7504
 Li contorni di Parigi (1776). 2604
 Contrafactur der Statt Franckfurt am Main, und wie königl. may. zu Schweden daselbst mit ihrer Armee ein und durchgezogen (1633–). 10106
 Copenhagen die königl. dänische Haupt und Residentz Stadt in Grundriss (1730–). 11768
 Corbach (1646–). 10279
 Corbeil (1638). 3365
 Corbers, Schloss und Vogtey in dem Canton Freyburg (1758). 6412
 Cordvba (1617–). 1122
 Corectissima nec non novissima domini et provinciæ Groningæ et Omlandîæ tabula (1688–). 5656
 Corectissima nec non novissima domini et provinciæ Groningæ et Omlandîæ tabula (1721–). 5657
 Corfû attaccato dà Turchi dà 28. lug. à 22. agosto 1716. in cui restò dall'assiedo liberato (1718). 13063
 Corfu, ou Corcyre, ile de la mer Ionienne (1721–). 13058
 Cornvbia, Devonia, Somersetvs, Dorcestia, Wiltonia, Glocestra Monvmetha, Glamorgan, Caermarden, Penbrok, Cardigan, Radnor, Breknokke, Herefordia, [et] Wigornia (1630). 1451
 Cornvbia, Devonia, Somersetvs, Dorcestria, Wiltonia, Glocestria Monvmetha, Glamorgan, Caermarden, Penbrok, Cardigan, Radnor, Breknokke, Herefordia, [et] Wigornia (1606). 1448
 Cornvbia, Devonia, Somersetvs, Dorcestria, Wiltonia, Glocestria Monvmetha, Glamorgan, Caermarden, Penbrok, Cardigan, Radnor, Breknokke, Herefordia, [et] Wigornia (1630). 1449
 Cornvbia sive Cornwallia (1646). 1484
 Corographia dello stato di Ferrara (1603). 7314
 Coromandel (1753). 13554
 Corona Portugalliæ et Algarbiæ (1703). 701

- A correct map of Scotland from new surveys (1751). 1714
 Correctissima descriptio Hannoniæ comitatus (1688–). 4553
 Correctissima descriptio Hannoniæ comitatus (1721–). 4554
 Corsica (1630). 7910
 Corsica (1573). 7908
 Corsica (1600). 7909
 Corsica insula et regnum (1710–). 7916
 Corsica insula (1647–). 7912
 Corsica isola, olim Cynrus (1632). 7911
 Corso del Po per la Lombardia dalle sve fonti sino al mare (1703). 7012
 Cortryck (1654–). 4717
 Costantz am Bodensee (1721–). 9554
 Coste d'Afrique et le isles comprises entre le cap Rouge et la riviere de Nunho (1746). 15440
 Coste de Dalmacie ou sont remarquees les places qui appartiennent a la republ.que de Venise, a la republ.que de Raguse (1664). 12790
 Coste de Gvayane autrement France equinoctiale en la Terre-Ferme d'Amerique (1677). 14677
 Coste du nord est de l'isle de Juan Fernandez (1753). 15599
 Coste occidentale d'Afrique depuis le détroit de Gibraltar jusqu'au XI.e degré de latitude septentrionale (1738). 15425
 Coste occidentale d'Afrique depuis le XI.e degré de latitude meridionale jusqu'au cap de la Bonne Esperance (1746). 15427
 Les costes de France sur l'Océan et sur la mer Mediterranée (1690). 2194
 Costes de Guinée (1677). 14047
 Les costes des royavmes de Fez, Alger, Tvnis, et Tripoli en Barbarie (1677). 13969
 Les costes du Boulenois et de la Picardie (1709). 4286
 Les costes du Boulenois, et le pas de Calais (1709). 4280
 Côte de Barbarie (1775). 14005
 Côte de Labrador, depuis Grande Pointe a Shecatica (1778). 14371
 Côte de Labradore depuis le détroit de Belle Isle jusqu'au Cap Bluff (1778). 14370
 [Côte de Médoc] (1783). 2163
 Les côtes de la Grèce et l'Archipel (1756). 13045, 13100
 Côtes occidentales de l'isle de Terre Neuve (1778). 14391
 The county of Bedford (1760–). 1547
 The county of Bedford (1765). 1546
 The county palatine of Durham (1768). 1606
 Couorden (1654–). 5771
 Coupe de l'Eglise royale des Invalides (1714). 3125
 Coupe de la machine de Marly (1724). 3277
 Coupe de la sale terrainne, de l'escalier, du vestibule et de la grande sale (1725–). 9866
 Coupe de la ville de Paris prise du septentrion au midy, depuis la porte St. Martin jusqu'à l'observatoire (1779–). 3136
 Coupe du grand escalier (1725–). 9865
 Coupe ou profil du château de Marly (1724). 3276
 La cour de Brusselle (1757). 4965
 Les courans des riviers de Meuse de Mozel et de la Sar ou se trouvent le Luxembourg et l'archeveché de Treves (1742). 4628
 Le courier de l'Europe (1776). 14451, 16612
 Les couronnes du Nord (1792). 11622
 Les couronnes du Nord comprenant les royaumes de Suede Danemarck et Norwege (1769). 11589
 Le cours de l'Elbe et de l'Oder où sont les electorats de saxe et de Brandebourg, les duchés de Mekelbourg et de Pomeranie (1684). 8109
 Le cours de la Meuse, avec les pais, duche et comtez voisins (1696). 4391
 Le cours de la Moselle depuis l'embouchure de la Saare jusques a Cochem, ou se trouve les environs de Treve et de Traebach (1705). 5125
 Cours de la riviere de Sanaga ou Senegal depuis son embouch. re jusqu'a l'isle de Bilbas (1746). 15441
 Cours de la riviere de Senegal depuis le desert jusqu'a l'isle de Morsil avec le lac du Panier Foule (1746). 15436
 Cours de la riviere de Senegal depuis son embouchure jusqu'au desert (1746). 15435
 Le cours de la riviere du Rhein depuis sa source jusques a son emboucheure (1686–). 9890
 Le cours de la riviere du Rhein depuis sa source jusques a son emboucheure (1692). 9888
 Le cours de la riviere du Rhein depuis sa source jusques a son emboucheure (1696). 9889
 Le cours de la riviere du Rhein depuis sa source jusques a son embouchûre (1709). 9891
 Le cours des rivieres d'Oyse, d'Aisne et de Marne, aux environs desquelles se trouve la généralité de Soissons (1760). 2541
 Cours du Danube, de puis Belgrade jusques au Pont Evxin, ou sont, d'vn costé la Transilvanie, la Valaquie, la Moldavie (1665). 12908
 Le cours du Danube, depuis sa source jusques a Straubing, ou sont exactement distingués les estats qui sont dessus et aux environs (1705). 12605
 Le cours du Danube depuis Straubing, Passaw, Lintz, jusques a Vienne (1705). 12606, 15895
 Le cours du Danube des sa source jusqu'à ses embouchures en 3. feuilles (1716–). 12597
 Cours du Danube feuille I contenant la Suabe ou est exactement marquée la succession de Charles VI (1742). 9291
 Cours du Danube feuille II.e contenant la Baviere (1742). 9046
 Le cours du Danube où sont la Baviere, l'Autriche et la Boheme (1684). 8111
 Le cours du Danube depuis sa source iusqu'a ses embouchures (1693). 12589
 Cours du Danube depuis sa source, iusqu'a ses embouchures, ou sont partie de l'empire d'Allemagne (1688). 12588
 Cours du Mississipi (1803). 14452
 Le cours du Po (1734). 7000
 Le cours du Po (1735). 7006
 Le cours du Po dans le duché de Ferrare et les etats de Venise (1734). 7005
 Le cours du Po dans le duché de Ferrare et les etats de Venise (1735). 7011
 Le cours du Po, dans le duché de Mantoue (1702). 7266
 Le cours du Po, dans le duché de Mantoue (1734). 7004
 Le cours du Po dans le duche de Mantoue (1735). 7010
 Le cours du Po dans le Milanez (1734). 7003
 Le cours du Po dans le Milanez (1735). 7009
 Le cours du Po dans le Piemont et le Montferrat (1734). 7002
 Le cours du Po dans le Piemont et le Montferrat (1735). 7008
 Le cours du Po depuis Turin jusques a ses embouchures dans le fond du golfe de Venise (1701–). 7020
 Le cours du Po, du Tanaro, Doria, Sessia, Tessin, Adda, Oglio, et traversants le Piemont, Montferrat, Milanois Mantouan (1745). 7016
 Le cours du Rhein, de la Meuse, de la Moselle, de la Sarre, de la Lis, et de l'Escaut (1702). 9892
 Le cours du Rhein, de la Meuse, de la Moselle, de la Sarre, de la Lis, et de l'Escaut (1740). 9893
 Le cours du Rhein, depuis Coblens jusques a Cologne (1702). 9911
 Le cours du Rhein depuis Cologne, jusques a Rheinberg (1702). 9914
 Le cours du Rhein depuis Mayence jusques a Coblens (1702). 9912
 Le cours du Rhein depuis Rheinberg jusque a Arnhem (1702). 9913, 10461
 Le cours du Rhin (1744). 9900
 Cours du Rhin (1793). 9903
 Le cours du Rhin au dessus de Strasbourg, et les pais adjacens (1704). 9915
 Le cours du Rhin au dessus de Strasbourg et les pais adjacens (1721–). 9924
 Le cours du Rhin au dessus de Strasbourg, et les pais adjacens (1793–). 9918
 Le cours du Rhin de Bâle à Hert près Philisbourg contenant l'Alsace et partie du Brigau (1772). 2924
 Le cours du Rhin de Constance a Bale (1745). 6170
 Cours du Rhin, depuis sa source jusqu'à son embouchure (1792). 9907
 Cours du Rhin depuis sa source jusqu'à son embouchure (1797). 9904
 Le cours du Rhin depuis Strasbourg jusqu'a Worms et les pays adiacens (1721–). 9925
 Le cours du Rhin depuis Strasbourg jusqu'a Worms et les pays adjacens (1705). 9916
 Le cours du Rhin depuis Strasbourg jusqu'a Worms et les pays adjacens (1793–). 9919
 Le cours du Rhin depuis Worms jusqu'a Bonne, et les pays adiacens (1721–). 9926
 Le cours du Rhin depuis Worms, jusqua Bonne et les pays adjace[n]s (1704). 9917
 Le cours du Rhin depuis Worms, jusqua Bonne et les pays adjace[n]s (1793–). 9920
 Le cours du Rhin en sa basse partie, où sont les XVII. provinces, le cercle de Westphalie, les electorats de Cologne et de Treves (1684). 8108
 Le cours du Rhin en sa haute partie, où sont les cercles d'Alsace, de Souabe et de

- Franconie; le Bas Palatinat [et]c (1684). 8110
 Le cours entier du grand et fameux Nil, appellé la rivière de l'Egypte dans l'écriture sainte (1740-). 13948
 [Coutances] (1758). 2160
 Cracovia metropolis regni Poloniae (1617-). 12530
 Cracovia Minoris Poloniae metropolis (1617-). 12529
 Cracovie, Warsowie et Breslau (1807). 12343
 Crema, een stad in Italie, aan den vloed Cerio, in een vlakte (1706). 15171
 Le Cremasco de la republique de Venise (1701). 7288, 15841
 Crembs (1750-). 9004
 Cremona, een stad in Italie, aan de Poo (1706). 15173
 Crempa Holsatiae opp. Ioannis Ranzovii equitis avrati indvstria mvnitiss (1588-). 10872
 Creta iovis magni medio iacet insvla ponto (1600). 13125
 Creützenach (1645-). 5243
 Le crieur de Versaille (1700-). 16426
 Crimeæ seu Chersonesus Tauricæ item Tataricæ nogayæ europææ tabula geographica (1750-). 12196
 Crimeæ tabula geographica (1700-). 12200
 La Crimée, la Nouvelle Russie, les Tatares Nugay et d'Oczakow, les Zaporoviens, et partie de la Circassie (1777). 12188, 12575
 La Croazia, Bosnia, e Servia (1782). 12920
 Cronberg (1646-). 10253
 Cronologie historique des rois, et differents etats de l'ancienne Grece (1705-). 13046
 Cuba insula (1606). 14796
 Cuba insula (1630). 14797, 14798
 Cumbria [et] Westmorlia. vulgo Cumberland [and] Westmorland (1670-). 1602
 Curaçao (1779). 14916
 Curia reipublicæ Augustanæ (1711). 9470
 Curieuse Eremitage auf dem Rigiberg, rings umher zwischen Felsen gelegen (1754). 6781
 Curioser Städt-Zeiger (1710-). 15883
 La Curlande duché et Semigalle autrefois de la Livonie (1659). 12116
 Cursus fluminis Padi vel Po per Longobardiam a fonte usque ad ostia (1735). 7014, 15817
 Cursus Padi per Longobardiam a fonte usque ad ostia (1758-). 7013
 Cursus Rheni à Basilea usque ad archi=episcopatum Coloniensem, tribus mappis geographicis (1740-). 9927
 Cursus Rheni à Basilea usque ad Bonnam (1730-). 9931, 9932, 15979
 Cursus Rheni infra Argentoratum usq[ue] ad Wormatiam, cum adjacentib[us] regionib[us] (1740-). 9929
 Cursus Rheni supra Argentoratum et regiones adiacentes (1730-). 9928
 Cursus Rheni supra Wormatiam usq[ue] ad archi=episcopatum Coloniensem (1740-). 9930
 De cust van Barbaria, Gualata, Arguyn en Geneheo van Capo S. Vincent tot Capo Verde (1669). 339
 De custen van Noorwegen, Finmarken, Laplandt, Spitsbergen, Ian Maÿen Eÿlandt, Yslandt, als mede Hitlandt, en een gedeelte van Schotlandt (1669). 325
 Cvlenbvrghvm (1721-). 5947
 Cvliacanae, Americae regionis, descriptio (1579). 14763
 Cymbria; vulgo Cvumberland (1646). 1600
 Cvninghamia (1654). 1747
 Cvsco, regni Perv in novo orbe capvt (1572-). 14745
 Cypre, ile de la mer Mediterranée (1721-). 13114
 Cypri insvlae nova descript (1573). 13107, 13108
 Cyprus ins (1630). 13110
 Cyprvs insvla (1573). 13106
 Cyprvs insvla (1579). 13105
 Cyprvs insvla (1600). 13109
 Cyprvs insvla (1642-). 13111
 Cyprvs insvla (1670-). 13112
 Cyprvs insvla (1721-). 13113
 Czaslavivm vulgo Czasla Bohemiae civitas (1617). 8569
 Część gubernii Nowogrodzkiej (1772). 12366
 Część północna Pruss elektorskich, woiewodztwo Trockie y xięstwo Żmudzkie (1772). 12368
 Część północna woiewodztw Wołńskiego y Kiońskiego, powiat Piński, w Litwie południowej (1772). 12377
- D**
- [D. F. Sotzmann's Sammlung von Landkarten für Schulen] (1796). 16481
 [D'Irlande] (1630). 1797
 La Dace conquise par Trajan la Mœsie la Thrace (1752). 12914
 Dachau (1644-). 9203
 Dacia et Mœsia, Thracia, Macedonia (1790). 12913
 Daenemark (1796). 11689
 Dagspurg (1643-). 3527
 Dalmatia, Sclavonia, Croatia, Bosnia, Servia et Istria (1705-). 12774
 Dalmatie, Montenegrins et partie du golfe de Venise (1770). 12786, 12793
 La Dalmatie, où l'on voit ce qui appartient aux Venitiens, à la maison d'Autriche, à la republique de Raguse, et aux Turcs (1675). 6934, 12791
 Damme (1654-). 5780
 Dammvm, munitissimum Flandriæ oppidum, vulgo Damme (1721-). 4772
 Damvillers (1670-). 3471
 Dania Jutia Holsatia Scandia (1710-). 11672
 Dania regnum, ducatus Holsatia et Slesvicum insulæ Danicæ et provinciæ Iutia Scania etc (1680-). 11660
 Dania regnum, ducatus Holsatia et Slesvicum insulæ Danicæ et provinciæ Iutia Scania etc (1706). 11663
 Dania regnum in quo sunt ducatus Holsatia et Slesvicum insulæ Danicæ et provinciæ Iutia, Scania, Blekingia et Hallandia (1660-). 11648
 Dania regnum in quo sunt ducatus Holsatia et Slesvicum insulæ Danicæ et provinciæ Iutia, Scania, Blekingia et Hallandia (1670-). 11644
 Dania regnum in quo sunt ducatus Holsatia et Slesvicum insulæ Danicæ et provinciæ Iutia, Scania, Blekingia et Hallandia (1688-). 11649
 Dania regnum in quo sunt ducatus Holsatia et Slesvicum Iutia, et insulæ dictæ Danicæ (1721-). 11651
 Dania regnvm (1647). 11637
 Daniae et partis Svedicæ typus (1590-). 11635
 Daniae, Frisicæ, Groningæ et Orientalis Frisicæ littora (1739). 362
 Daniae regni typum (1650). 11639
 Daniae regni typvs (1573). 11631
 Daniae regni typvs (1579). 11632
 Daniae regni typvs (1600). 11634
 Daniae regnum (1740-). 11670
 Daniae regnum (1758-). 11671, 11684, 11685
 Daniae regnum in quo sunt ducatus Holsatia et Slesvicum insulæ Danicæ et provinciæ Iutia Scania Blekingia et Hallandia (1725-). 11650
 Daniae regnv[m] (1630). 11636
 Danorum marca, uel Cimbricum, aut Daniae regnum (1588-). 11633
 [Den Danske Atlas] (1766). 16482
 Dantiscum s. Gedanum (1758-). 12494
 Dantzig in plano (1680-). 12493
 Dantzigk (1575-). 12492
 Danubii fluminis (à fontibus prope Doneschingam usq[ue] Posonium urbem designati) pars superior (1716-). 12596, 12598
 Danubii fluminis (ab urbe Lentia usq[ue] et ultra Bydenam urbem cum influentibus fluvii delineati) pars media (1716-). 12599, 12662
 Danubii fluminis (hic ab urbe Belgrado, per mare Nigrum usq[ue] Constantinopolim defluentis exhibitu) pars infima (1716-). 12600, 12909
 Danubii fluvii sive Turcici imperii in Europa nova tabula, quâ omnia, tam Græca quam Hungarica regna et provinciæ (1688-). 12540
 Danubii fluvii sive Turcici imperii in Europa nova tabula, quâ omnia, tam Græca quam Hungarica regna et provinciæ (1721-). 12541
 Danubius fluminum Europæorum princeps (1686). 12585
 Danubius fluminum Europæorum princeps, dass ist der vornehmste, und berühmteste Fluss in Teutschlandt, wird genand die Donau (1720-). 12586
 Danvbivs [et] Ister cum dominio Turcico in Europa et adjacentibus regionibus descriptus a fonte ad ostia (1710-). 12546
 Danvbivs, fluvius Europæ maximus, a fontibus ad ostia (1647). 12583, 12607
 Danvbivs, fluvius Europæ maximus, a fontibus ad ostia (1670-). 12584
 Darbiensis comitatvs vernacule Darbie Shire (1646). 1574
 Darmstatt (1646-). 10208
 Darstellung der Neutralitaets Linie welche von Preussen und Frankreich in der am 17 May 1795. zu Basel unterzeichneten Convention verabredet worden (1795). 8212, 8407
 Darstellung des Grundrisses und Prospectes der königl. preussisch.-magdeburgischen

- und des Saal-Crayes Haupt Stadt Halle (1724–). 10762, 16045
- Le Dauphiné (1721–). 4042
- Le Dauphiné (1728). 4046
- Le Dauphiné (1781). 4047
- Dauphiné, divisé en trois départemens (1790). 4063
- Dauphine sive Delphinatus superior et inferior (1740–). 4049
- Dauphine sive Delphinatus superior et inferior (1758–). 4050
- Daventria vulgo Deventer (1721–). 5899
- Davphine (1630). 4034
- De l'Afrique (1780). 13907
- De l'Amerique en général (1780). 14239
- De l'Arabie (1780). 13435
- De l'Asie (1780). 13266
- De l'Égypte (1780). 14085
- De l'empire de la Chine (1780). 13592
- De l'equateur terrestre, des pôles, des cercles polaires, des tropiques (1780). 302
- De l'Espagne divisée par provinces (1780). 824
- De l'Espagne en general (1780). 823
- De l'Europe (1780). 598
- De l'Italie (1780). 6911
- De la France en general (1761). 2057
- De la France en general (1780). 2058
- De la France par gouvernemens (1761). 2059
- De la France par gouvernemens (1780). 2060
- De la Guinée (1780). 14052
- De la Hollande (1780). 5411
- De la position respective des peuples de la terre (1780). 306
- De la sphère (1780). 56
- De la Tartarie (1780). 13676
- De la terre en général (1780). 300
- De la Turquie d'Europe (1780). 12892
- De leurs arts mechaniques et de leurs foires (1705–). 11899
- De leurs mariages de leurs jeux et de leurs divertissemens (1705–). 11900
- Deckendorff (1644–). 9169
- Découverte de l'Amérique (1802). 14633, 16613
- Degerfeld, Rudera, im Zurich Gebiet (1754). 6691
- Delfi batavorum vernacule Delft (1721–). 5894
- Delflandia, Schielandia, et insulae trans Mosam illis objacentes ut sunt Voorna, Overflackea, Goerea, Yselmonda, etc (1647). 5490
- Delflants achtende stuk (1712). 5512
- Delflants achtste stuk (1712). 5512
- Delflants derde stuk (1712). 5512
- Delflants dertiende stuk (1712). 5512
- Delflants drieëntwintichste stuk (1712). 5512
- Delflants eenentwintichste stuk (1712). 5512
- Delflants eerste stuk (1712). 5512
- Delflants elfde stuk (1712). 5512
- Delflants negende stuk (1712). 5512
- Delflants negentiende stuk (1712). 5512
- Delflants sestiende stuk (1712). 5512
- Delflants tiende stuk (1712). 5512
- Delflants twaelfde stuk (1712). 5512
- Delflants tweede stuk (1712). 5512
- Delflants tweeëntwintichste stuk (1712). 5512
- Delflants twintichste stuk (1712). 5512
- Delflants veertiende stuk (1712). 5512
- Delflants vierde stuk (1712). 5512
- Delflants vierentwintichste stuk (1712). 5512
- Delflants vyfde stuk (1712). 5512
- Delflants vyfentwintichste stuk (1712). 5512
- Delflants vyftiende stuk (1712). 5512
- Delflants zesde stuk (1712). 5512
- Delflants zevende stuk (1712). 5512
- Delflants zeventiende stuk (1712). 5512
- Delfshaven (1654–). 5716
- Delfshaven (1721–). 5792
- Delfsiil (1721–). 5895
- Delft (1581–). 5893
- Delft (1650–). 5815
- Delft (1654–). 5730
- Delfziel (1654–). 5779
- Deli. dess Canals und fürstlichen Lustgartens zu Weimar (1650–). 11193
- Les délices d'Italie (1710). 6849, 16614
- [Délices de Brabant et de ses campagnes] (1757). 16483
- Delineatio ac finitima regio Magnæ Britanniae metropoleos Londini (1758–). 1636
- Delineatio alicuyus spatii Petersburgi in Russia (1764–). 16400
- Delineatio alpium Glaronensium pascuorumque alpinorum (1721–). 6304
- Delineatio aureae sterilitatis Herciniensis i. e. Herciniæ metalliferæ accurata chorographia (1730–). 10657, 16042
- Delineatio episcopatus Osnabrugensis (1784). 10430
- Delineatio fluvii Volgæ a Samara usque ad Tsaricin (1745). 13310
- Delineatio geographica comitatus Mansfeldensis ad jurisdictionem tum saxonicam tum brandenburgicam spectans (1758–). 11065
- Delineatio geographica ditionis Martisburgensis hodie regiis et electoralibus auspiciis florentis (1740–). 16085
- Delineatio geographica ditionis Martisburgensis hodie regiis et electoralibus auspiciis florentis (1758–). 11048
- Delineatio geographica generalis, comprehendens VI. foliis singulos principatvs, comitatvs, ditiones, dynastias omnes (1754). 10058, 10077, 15999
- Delineatio geographica præfecturarum Wittebergensis et Græfenhaynichen (1740–). 10992
- Delineatio geographica præfecturarum Wittebergensis et Græfenhaynichen (1758–). 16072
- Delineatio geographica specialis territorii celsissimorum S. R. I. comitum Ruthenorum de Plauia utriusque linea senioris et (1758–). 11097
- Delineatio geographica territorii celsissimorum S. R. I. comitum Ruthenorum de Plauen utriusque lineae senioris (1730–). 11095, 11096, 16094
- Delineatio ichnographica celebris sedis academicæ in Thuringia urbis Ienae ad Salam (1755). 11133
- Delineatio ichnographica Nienburgi ad Visurgim comitatus Hoyensis metropolis munitissimæ (1740–). 10705
- Delineatio ichnographica Nienburgi ad Visurgim comitatus Hoyensis metropolis munitissimæ (1758–). 16051
- Delineatio Nordgoviaë veteris (1733). 9602
- Delineatio pagi Tigrurini (1740–). 6269, 6270, 6271, 15784
- Delineatio situsve provinciae circa Clissam [et] Spalatum (1652–). 12788
- Delineatio und Beschreibung des Gelobten Landes (1725–). 14970
- Delineatio und Beschreibung Palæstinæ oder des Gelobten Landes (1725). 14969
- Delineation géométrique du grand tonneau de vin de Königsteiner (1735). 11228
- Delitzsch (1650–). 11168
- Della kiaya all corso Napoli (1736). 7803
- Delmenhorst (1647–). 10403
- Delphinatus præfectura quæ Gallis audit gouvernement de Dauphiné (1670–). 4041
- Delphinatvs (1595). 4033
- Delphinatvs vulgo Davphiné (1642–). 4036
- Den 10 Iuly 1701. is in Italien tusschen de Fransche en Duytsers onder den p.r Eugenius by Chiare een treffing voor gevallen (1706). 15184
- Den 13 January 1707. is koning Carel III van Spangen tot Milaen voor haar heer van dat hertogdom verklaart (1706). 15222
- Den 13 Novemb: 1707. is de koning van Pruyssen tot prins van Neuschatel en Valangin verkooren (1706). 15230
- Den 14 April 1701 doet de koning Philippus zyn pligtelyke intreding te Madrid (1706). 15182
- Den 19. May 1707 wert Zarragozza, de hoof stad van Aragon en vervolgens dat geheele koninkryk onder de devotie van koning Philippus V gebracht (1706). 15229
- Den 24 Novemb: 1700 wert de hertog van Anjou tot koning van den koning van de spaanse monarchy uytgeropen (1706). 15180
- Den 25 April 1707 is tussen de geallieerde onder de geniraal Gullovay dai Minas en Friesheim (1706). 15227
- Den 30 Sept: 1707. wert Gaeta, waer in de hertog Escalona, gewese viceroy van Naples gevlugt was stormenderhand verovert (1706). 15225
- Den 6 July 1707. wert de hoofstad Naples door de Duytsers onder de gehoorsaamheyd van koning Carel III gebracht (1706). 15224
- Den 7 May 1707. wert Valencia, de hoof stad van dat koninkryk door de hertog van Orleans weer onder de gehoorsaamheyd van koning Philippus V. gebracht (1706). 15228
- Denbigiensis comitatus et comitatus Flintensis (1646). 1619
- Dendermond (1654–). 4716
- Dendermonde, leggende in Spaans Vlaanderen aan de mont van de Dender (1706). 15217
- Dendermonde, ville forte des Pais Bas, du comté de Flandre (1700). 4718
- Denen hoch edelgebohrnen Magnificis hoch edlen Vesten u. hochgelahrten auch hochweisen Herren, Herren Bvrgemeistern Proconsulibus, Baumeistern, Syndico, Stadt-Richtern und andern hochansehnl. Assessoribus des hochlöbl. Stadt-Regiments u. deroselben Gerichte wird dieser Grvndriss der Stadt Leipzig ehrerbietigst gewiedmet (1749). 11117, 16107
- Département d'Eure et Loir (1790). 2461
- Département d'Indre et Loire (1790). 2349

- Département de Ardennes Charleville, Sedan, Réthel, Rocroy, Vouziers, Grandpré (1790). 2787
- Département de l'Ain (1790). 3989
- Département de l'Aisne (1790). 2621, 2732
- Département de l'Aisne (1793–). 2624
- Département de l'Allier (1790). 2456
- Département de l'Ardeche (1790). 3928
- Département de l'Arriège (1790). 3754, 3798
- Département de l'Aube (1790). 2790
- Département de l'Aube (1796). 2793
- Département de l'Aude (1790). 3799
- Département de l'Aude (1795). 3804
- Département de l'Aveiron (1790). 3706
- Département de l'Eure (1790). 2297
- Département de l'Herault (1790). 3801
- [Département de l'Hérault] (1800–). 4119
- Département de l'Indre (1790). 2452
- Département de l'Indre (1796). 2453
- Département de l'Isere (1790). 4060, 4080
- Département de l'isle de Corse (1790). 7936
- Département de l'Isle et Vilaine (1790–). 2246
- Département de l'Oise (1790). 2622
- Département de l'Orne (1790). 2296
- Département de l'Yonne (1790). 2791
- Département de l'Yonne (1796). 2794
- Département de la Charente (1790). 3622
- Département de la Charente (1796). 3624
- Département de la Charente inférieure (1790). 3623
- Département de la Correeze (1790). 3652
- Departement de la Correeze (1795). 3654
- Département de la Côte d'Or (1790). 2998
- Département de la Creuse (1790). 3651
- Département de la Dordogne (1790). 3704
- Département de la Drome (1790). 4061
- Département de la Gironde (1790). 3718
- Département de la Haute Garonne (1790). 3797
- Département de la Haute Loire (1790). 3947, 3950
- Département de la Haute Marne (1790). 2789
- Département de la Haute Saone (1790). 3054
- Departement de la Haute Vienne (1790). 3650
- Département de la La Loire inferieure (1790). 2242
- Département de la Loire inférieure (1790–). 2245
- Département de la Lozere (1790). 3927
- Département de la Manche (1790). 2294
- Département de la Manche (1795). 2299
- Département de la Marne (1790). 2788
- Département de la Marne (1793–). 2792
- Département de la Mayenne (1790). 2347
- Département de la Mayenne et Loire (1794). 2350
- Département de la Meurte (1790). 2879
- Departement de la Meurte (1790–). 2882
- Departement de la Meuse (1791). 2877
- Département de la Meuse (1794). 2881
- Département de la Moselle (1790). 2878
- Département de la Nyevre (1790). 2457
- Département de la Nyevre (1794). 2458
- Département de la Sarthe (1790). 2346
- Departement de la Seine et de l'Oise (1790). 2619
- Département de la Seine et de l'Oise (1794). 2623
- Département de la Seine inférieure (1790). 2298
- Département de la Somme (1790). 2653
- Département de la Vendée (1790). 2377
- Département de la Vienne (1790). 2379
- Département de Lille [et] Vilaine (1790). 2243
- Département de Mayne [et] Loire (1790). 2348
- Département de Paris (1790). 2617
- Département de Paris (1793). 2616
- Département de Rhône et Loire (1790). 3972
- Département de Rhône et Loire (1790–). 3973
- Département de Saône et Loire (1790). 2999
- Département de Seine et Marne (1790). 2620
- Département des Ardennes (1790). 2786
- Département des Basses Alpes (1790). 4123
- Département des Basses Alpes (1796). 4124, 4129
- Departement des Basses Pyrenées (1790). 3745
- Département des Bouches du Rhône (1790). 4125
- Département des Bouches du Rhône (1790–). 4130
- Département des Bouches du Rhône (1793). 4126, 4132
- Département des Côtes du Nord (1790). 2240
- Département des Deux Sevres (1790). 2378
- Département des Hautes Alpes (1790). 4062
- Département des Hautes Pyrénées (1790). 3725, 3753
- Département des Landes (1790). 3723
- Département des Pyrénées orient. Perpignan. chef-lieu; districts Perpignan, Ceret, Prades (1790). 3752
- Département des Pyrénées orientales (1790). 3751
- Département des Vosges (1790). 2880
- Département du Bas Rhin (1790). 2932
- Département du Bas Rhin (1795). 2938
- Departement du Bas Rhin (1800). 2934
- Département du Calvados (1790). 2295
- Département du Calvados (1795). 2300
- Département du Cantal (1790). 3945
- Département du Cantal (1796). 3949
- Département du Cher (1790). 2454
- Département du Cher (1790–). 2455
- Département du Doubs (1790). 3055
- Département du Doubs (1795). 3058
- Département du Finisterre (1790). 2239
- Département du Gard (1790). 3926
- Département du Gard (1793–). 3929, 4118
- Département du Gers (1790). 3724
- Département du Haut Rhin (1790). 2931
- Département du Haut Rhin (1796). 2937
- Departement du Haut Rhin (1800). 2935
- Département du Jura (1790). 3056
- Département du Jura (1795). 3059
- Département du Loir et du Cher (1790). 2459
- Département du Loiret (1790). 2460
- Département du Loiret (1796). 2462
- Département du Lot (1790). 3705
- Département du Lot et Garonne (1790). 3719
- Département du Mont Blanc (1793). 4020
- Le département du Mont-Blanc (1800). 4019
- Département du Morbihan (1790). 2241
- Département du Morbihan (1793). 2244
- Département du Nord (1790). 2716
- Département du Pas de Calais (1790). 2703
- Département du Puy de Dome (1790). 3946
- Département du Tarn (1790). 3800
- Département du Var (1790). 4127
- Département du Var (1795). 4131
- Die Departemente des Ober- und Nieder-Rheins oder das ehemalige Elsass, nebst den angrenzenden Ländern (1801). 2939
- Département de l'Herault (1793). 3805
- Der Goude (1650–). 5805
- Der Veer (1654–). 5745
- Derer zu dem thuringischen Creisse des Churfürstenthums Sachsen gehörigen Aemmt Sachsenburg und Weissensee richtige Delineation (1753). 11045
- Des climats (1780). 305
- Des isles Britanniques (1780). 1350
- Des latitudes et longitudes (1780). 304
- Des mers (1780). 301
- Des Pays-Bas autrichiens (1780). 4260
- Des possessions françoises (1780). 14331
- Des vents (1780). 310
- Des zones (1780). 303
- Descensus in Fionam insulam contra Suecos, ab exercitibus fæderatis irrito successu tentatus, mensib[us] junio ac iulio anni 1659 (1659). 11694
- Descriptio agri civitatis Coloniensis (1721–). 5164
- Descriptio antiquæ vrbis Hierosolymorum (1572–). 15012
- Descriptio fluminum Rheni, Vahalis et Mosæ a Rheno Berca ad Goricomium usque (1630). 5440
- Descriptio fluminum Rheni, Vahalis et Mosæ a Rheno Berca ad Goricomium usque (1670–). 5441
- Descriptio geographica omnium sub apostolico clericali ordine canonicorum regular S. Augustini (1745). 8174
- Descriptio geographica præfecturarum Dœlitsch, Bitterfeld, Zœrbig (1740–). 11020
- Descriptio geographica præfecturarum Dœlitsch, Bitterfeld, Zœrbig (1758–). 10999, 16073
- Descriptio Germaniæ inferioris (1573). 5313
- Descriptio Germaniæ inferioris (1579). 5314
- Descriptio nova et accurata Scaniæ Blekingiæ et Hallandiæ (1740–). 11875
- Descriptio orbis antiqvī (1720). 16484
- Descriptio peregrinationis D. Pauli, apostoli (1650–). 15051
- Descriptio Veromandvorvm (1642–). 2574
- Descriptio Veromandvorvm (1670–). 2576
- Descriptio Veromandvorvm (1680). 2575
- Description abrégée de tous les retranchemens, faits vers la fin de septembre 1787 aux environs de la célèbre ville d'Amsterdam (1789). 5528
- Description de l'empire du Sophi des Perses (1650–). 13458
- Description de l'horologe que Messieurs les comtes de Lyon ont fait faire dans l'eglise de St. Jean l'année 1660 (1677). 4198
- [Description de l'isle de Sicile] (1734). 16485
- [Description de la Flandre imperiale, et propriétaire] (1633). 4441
- Description de la ville de Bar (1617). 3470
- Description de la ville de Peking (1765). 13651
- Description de Savoye (1686–). 4012
- Description du Blaisois (1760–). 2441
- Description du Blaisois anno 1630 (1633). 2440
- Description du gouvernement de la Cappelle (1633). 2573

- Description du lac de Geneue (1638). 6809
 Description dv Gviennie (1670–). 3659
 Description dv Gviennie (1680). 3658
 Description dv pais de la Valetolinne (1643). 7274
 Description exacte de l'Arabie heureuse, petrée et deserte (1721–). 13433
 Description exacte et fidele des villes, bourgs et villages qui les ambassadeurs de Hollande ont rencontrés dans leur voyages par terre de la ville d'Osacca jusqu'a Iedo capitale du Japon (1680–). 13816, 16276
 Description genera de lelection de Paris (1651). 2588
 A description of the Spanish islands and settlements on the coast of the West Indies (1762). 14830, 16615
 Descrittione dello Stato della Chiesa e della Toscana (1650–). 7498
 Deserta Ægypti, Thebaidis, Arabiæ, Syriæ etc (1710–). 15054
 Les deserts d'Egypte, de Thebaide d'Arabie de Sirie, [et]c: ou sout exactement marques les lieux habitez par les saints peres des deserts (1693). 15053
 Dessau (1650–). 11204
 Dessein de l'illumination de la rüe de Pö conduisant au chateau de Madame (1714–). 7145
 Dessein du dôme élevé sur le pavillon royal, pour exposer la relique du St. Suaire à la vüe du peuple (1714–). 7143
 Destroit de Magellan, terre et isles Magellaniques, [et]c (1683). 14734
 Detmölden (1647–). 10501
 Detroit de Belle Isle (1778). 14373
 Detroit de Canseau ou de Fronsac (1778). 14378
 Deuendr (1654–). 5897
 Deunter (1654–). 5898
 Das Deutsche Reich (1797). 8090, 8093
 Das Deutsche Reich (1801). 8096
 Das Deutsche Reich (1803). 8097
 Das Deutsche Reich (1805). 8099, 8101
 Deutsche Reichs-Vicariats-Charte (1790). 8211
 [Deutschland] (1790). 8089, 8121
 Deutschland (1796). 8088
 Deutschlandt (1576). 7995
 Les deux Bourgognes duché et comté, la Bresse, [et]c. la souveraineté de Dombes, la Nivernois, [et]c (1656). 3010
 Les deux Bourgognes duché, et comté. la Bresse, [et]c. la souveraineté de Dombes, le Nivernois [et]c (1648). 2958
 Deux façades du chateau en perspective du côté du lac (1773). 11528
 Deux profils de l'hotel de la ville d'Augsbourg par les quels on en peut savoir par ce moyen del'echelle la disposition (1725–). 9472
 Deuxieme feuille contenant la Flandre francoise, Picardie, Artois, Isle de France, Champagne, Lorraine et Alsace (1779). 2042
 Développement de la route faite autour du monde par les vaisseaux du roy la Boudeuse et l'Etoile (1787). 14946
 Deventer (1581–). 5896
 Devonia vulgo Devon-Shire (1646). 1486
 Deze nieuwe kaart van Gooilandt (1725–). 5520
 Dictionnaire géographique, historique et politique de la Suisse (1788). 6104, 16616
 Dieckten (1750). 6516
 Dieffolt (1647–). 10702
 [Dieppe] (1758). 2161
 Dietz (1646–). 10262
 Dietzenberg (1754). 6571
 Difinitions (1780). 299
 [Digne] (1782). 2164
 Diion (1638). 3503
 [Dijon] (1759). 2162
 Dillenberg (1646–). 10255
 Dillenvrg (1617–). 10250
 Dillingen (1643–). 9426
 [Dinan] (1789). 2160
 Dinant (1647–). 4751
 Dinant, ville de l'evesché de Liege, située sur la Meuse (1700). 4750
 Dingelfing (1644–). 9170
 Diocese de Castres (1700). 3788
 Le diocese de Comminge (1781). 3722
 Diocese de Coutances (1783). 2291
 Diocese de l'archevesché de Tours (1741). 2340
 Diocese de Lavour (1769). 3789
 Le diocese de Limoges (1742). 3643
 Diocese de Lyon (1769). 3970
 Le diocèse de Montpellier (1781). 3795
 Diocese de Nismes (1698). 3924
 Le diocese de Sarlat (1633). 3691
 Le diocese de Sarlat (1670–). 3693
 [Le diocese de Sarlat] (1680). 3692
 Le diocese de Sees (1718). 2288
 Le diocese de Toulouse (1781). 3785
 Le diocese de Tournay ou sont exactement marquee les lings (1695). 4575
 Diocese dv Mans (1640–). 2315
 Diocese dv Mans vulgo le Maine (1670–). 2316
 Diocese, prevosté, et eslection de Paris (1650–). 2578
 Diœcesse de l'evesché d'Orleans (1653). 2444
 Diœcesse de l'evesché d'Orleans (1767). 2445
 Diœcesse de Rheims et le païs de Rethel (1642–). 2774
 Diœcesis Coloniensis (1600). 5145
 Diœcesis Leodiensis accurata tabula (1630–). 4647
 Diœcesis Leodiensis accurata tabula (1670–). 4648
 Diœcesis Leodiensis accurata tabula (1680–). 4649
 Diœcesis Sarlatensis (1642–). 3694
 Diœcesis Stavangriensis, [et] partes aliquot vicinæ (1647). 11797
 Direction de Bordeaux (1742). 3717
 Direction des traittes de Laval ou se trouvent tous les bureaux, et les lieux ou sont placez les brigades (1727). 2318
 Direction du Mans (1680–). 2317
 Discours préliminaire, dont la lecture est nécessaire pour entendre cet ouvrage élémentaire, [et] pour en connoître les avantages (1774). 8284
 Disegno della pianta di Candia (1652–). 13143
 Disegno del territorio et stato di Mantoua (1600–). 7265
 Dissertatio inauguralis iuridica de iure navali nec mercatoribus nec aliis civibus sed nautis et opiscibus ... (1764). 6174, 16617
 Ditio Trans-Isulana (1670–). 5633
 Ditio Transisulana (1630). 5631
 Ditionis pagi Scaphusiani, qui confœderatæ Helvetiorum reipublicæ est descriptio geographica (1740). 6282
 Ditionis pagi Scaphusiani, qui confœderatæ Helvetiorum reipublicæ est descriptio geographica (1758–). 6283
 Diversi globi terr-aqve (1740–). 141
 Divisions géographiques et politiques de l'Amérique, productions, découvertes, établissements, etc (1807). 14265
 Divisions géographiques et politiques de l'Asie (1807). 13287
 Les dix provinces des Pais Bas catholiques et en particulier les comtes de Flandre, Artois, Haynaut, et Namur (1694). 4269
 Les dix-sept provinces des Pays-Bas (1684). 5336
 Les dix-sept provinces des Pays-Bas (1692). 5335
 Les dix-sept provinces des Pays-Bas (1697). 5337
 Les dix-sept provinces des Pays-Bas (1709). 5340
 Les dix-sept provinces des Pays-Bas (1725–). 5338
 Les dix-sept provinces des Pays-Bas (1758). 5341
 Dixmvda (1721–). 4773
 Dockvm (1659–). 5900
 Döblen (1650–). 11163
 Dömitz (1653–). 10827
 Der Dörptsche Kreis (1796). 12111
 Doesburg (1654–). 5752
 Doesburgh (1721–). 5901
 Le dohme de Berlin (1733). 11448
 Dole (1654–). 3494
 Dole (1674). 3499
 [Dole – Auxonne] (1762). 2162
 Domburg (1719–). 5841
 Dominia Anglorum in America septentrionali (1730–). 14306
 Dominia Anglorum in præcipuis insulis Americæ (1730–). 14858, 16330
 Dominicaner oder Prediger Kloster in Nürnberg (1756). 9831
 Dominii Frisiæ tabula, inter Flevum et Lavicam (1652–). 5676
 Dominii Groningæ nec non maximæ partis Drentiæ novissima delineatio (1652–). 5653
 Dominii Groningæ nec non maximæ partis Drentiæ novissima delineatio (1680–). 5658
 Dominii Ultraiectini tabula (1659–). 5571
 Dominii Ultraiectini tabula accuratissima (1680–). 5575
 Dominii Veneti ac ducatûs Mantuæ partes orientaliore unâ cum Mirandolæ ducatu deindè Mutinensis statûs cœteri[que] consequentes termini (1721–). 7408
 Dominii Veneti cum vicinis Parmæ Mutinæ Mantuæ et Mirandolæ statibus nova descriptio (1724–). 7413
 Dominii Veneti in Italia in partes accurate divisi ac statuum ducum Parmæ, Mutinæ Mantuæ et Mirandolæ, novissima descriptio (1688–). 7405, 7406, 15836
 Dominii Veneti in Italia in partes accurate divisi ac statuum ducum Parmæ, Mutinæ Mantuæ et Mirandolæ, novissima descriptio (1721–). 7407
 Dominio Fiorentino (1632). 7527

- Dominio Fiorentino (1647–). 7528
 Dominio Fiorentino (1670–). 7530
 Dominio Fiorentino (1680). 7529
 Dominio Veneto nell' Italia (1632). 7400
 Dominio Veneto nell' Italia (1647–). 7402
 La Dominique (1778). 14884, 14892
 La Dominique (1778–). 14894, 16327
 Dominium Venetum cum adjacentibus
 Mediolan. Mantuano, Mutinensi,
 Mirandolano, Parmensi, Placentino
 ducatus nova delineatione ob oculos
 positum (1740–). 7414
 Dominium Venetum cum adjacentibus
 Mediolan. Mantuano, Mutinensi,
 Mirandolano, Parmensi, Placentino
 ducatus nova delineatione ob oculos
 positum (1758–). 7415
 Dominium Venetum in Italia (1680). 7403
 Domus suburbana in Berschoth (1757). 4958
 Donquerque (1700). 3426
 Dordracvm, vulgo Dortt (1575–). 5903
 Dordracvm vulgo Dortt (1721–). 5904
 Dordrecht (1581–). 5902
 Dordrecht (1650–). 5813
 Dordrecht (1654–). 5734
 Dornach, samt dem dasigen Capuciner Kloster
 im Canton Solothurn von Mittag anzusehen
 (1758). 6545
 Dornach, Schloss im Canton Solothurn von
 Abend anzusehen (1758). 6547
 Dornach, Schloss in dem Canton Solothurn
 von Morgen anzusehen (1758). 6544
 Dornberg (1650–). 11197
 Dornhan (1643–). 9392
 Dornstetten (1643–). 9393
 Dorset Shire (1765). 1490
 Dortmund (1647–). 10532
 Dotis vngaris Thata arx, Inferioris Vngariæ,
 loci oportunitate, et opere munitissima
 (1617–). 12825
 Dovay (1581–). 3423
 Dovay (1654–). 3402
 Drachenfels (1646–). 5222
 Der Dramburgsche Creis (1791). 11346
 Dreck-Odernheim (1645–). 5208
 Drentia comitatus (1647). 5646
 Drentia comitatus (1725–). 5648, 15768
 Dresda ad Albim (1740–). 11109
 Dresda ad Albim (1758–). 16106
 Dresde sur l'Elbe (1757). 11110
 Dresden (1572–). 11143
 Dresden, on the Elbe capital of Saxony (1759).
 11111
 Dressden (1650–). 11150
 Dreÿeicher Wild-Bann in so fern er sich ins
 besondere über die Gemarckung der Stadt
 Franckfurt, und die angrenzende Gegenden
 erstreckt (1743). 10094
 Drit[t]e Revolution des Caspischen Meeres,
 oder Karte, des Abulfeda (1754–). 507
 Dritte Tafel [Pazifik] (1803). 197
 Dritter Theil der Karte von Asien, welcher
 Sibirien und einige andere Theile der Tatarei
 enthält (1787). 13299
 Dritter Theil der Karte von Europa welcher
 das südliche Russland Polen und Ungarn die
 europäische, und beinahe die ganze
 asiatische Türkei enthält (1788). 649
 Drosten (1647–). 10556
 Du cercle de Haute Saxe (1780). 10933
 Du Mexique (1780). 14584
 Du roy.e de Prusse (1780). 12434
 Dublin (1759). 1877
 Ducati di Livonia, et di Estonia, e governi di
 Nowogorod, Bielogorod, et Kiowia coi loro
 distretti nella Russia europea (1782). 12037
 Ducati di Modena, e Regio, principato di
 Carpi, e val di Carfagnana (1690). 7301
 Il ducato d'Auosta, il Canauese et il
 marchesato di Susa (1691). 7084
 Ducatum Livoniæ et Curlandiæ novissima
 tabula in quibus sunt Estonia Litlandia et
 aliæ minores provinciæ (1684–). 12093
 Ducatus Brabantiae, divisæ in austriacam et
 batavam (1721–). 4500
 Ducatus Brabantiae nova tabula (1702–). 4501
 Ducatus Brabantiae tabula continens Sacri
 Imperii marchionatum et dominium
 Mechliniense (1650–). 4485
 Ducatus Bremæ et Ferdæ, maximæque partis
 ducatus Stormariæ, comitatus Oldenburgi,
 Albis (1715–). 10619
 Ducatus Bremæ [et] Ferdæ maximæque partis
 fluminis Visurgis descriptio (1659–). 10617
 Ducatus Bremæ [et] Ferdæ maximæque partis
 fluminis Visurgis descriptio (1721–). 10618
 Ducatus Bremæ et Ferdæ nova tabula
 (1702–). 10620
 Ducatus Breslanus sive Wratislaviensis
 (1680). 8668
 Ducatus Brunsvicensis in eiusdem tres
 principatus Calenbergicum scilicet et
 Grubenhagensem (1688–). 10648
 Ducatus Brunsvicensis in eiusdem tres
 principatus Calenbergicum scilicet et
 Grubenhagensem (1721–). 10649
 Ducatus Brunsvicensis in ejusdem tres
 principatus Calenbergicu[m] scilicet [et]
 Grubenhagensem[m] (1702–). 10651
 Ducatus Brunsvicensis in tres suos principatus
 Calenbergicum sc. Grubenhag. [et]
 Guelpherbitanum distinte divisi (1716–).
 10652
 Ducatus Brunsvicensis juxta tres suos
 principatus Calenbergic. nimir. et
 Grubenhagens (1740–). 10650
 Ducatus Brunsvicensis accuratissima
 descriptio (1681). 10647
 Ducatus Brunsvicensis fereque Lunæburgensis
 cum adjacentibus episcopatibus, comitatibus
 et dominatibus etc (1647). 10646
 Ducatus Bvrgvndiæ nova descriptio (1688–).
 2971
 Ducatus Bvrgvndiæ nova descriptio (1721–).
 2972
 Ducatus Carinthiæ tabula (1701). 8889
 Ducatus Carintiæ et Carniolæ Cilleiæ q[ue]
 comitatus (1688–). 8770
 Ducatus Carintiæ et Carniolæ Cilleiæ q[ue]
 comitatus (1721–). 8772
 Ducatus Carniolæ tabula (1701). 8909
 Ducatus Franciæ orientalis seu Sac. Rom.
 Imperij principatus et episcopatus
 Herbipolensis vulgo Würzburgensis
 (1716–). 9616, 15957
 Ducatus Geldria et Zutphania comitatus
 (1652–). 5599
 Ducatus Geldria et Zutphania comitatus
 (1670–). 5603
 [Ducatus Geldria] (1600). 5592
 Ducatus Geldriæ et comitatus Zutphaniæ nova
 tabula (1721–). 5608
 Ducatus Geldriæ et comitatus Zutphaniæ
 tabula (1659–). 5601
 Ducatus Geldriæ et comitatus Zutphaniæ
 tabula (1721–). 5602
 Ducatus Geldriæ et Zutphaniæ comitatus
 (1677–). 15759
 Ducatus Geldriæ et Zutphaniæ comitatus
 (1726–). 5600
 Ducatus Geldriæ nova tabula (1685–). 5610
 Ducatus Geldriæ nova tabula (1740–). 5611
 Ducatus Geldriæ nova tabula (1758–). 5612,
 15760
 Ducatus Geldriæ tetrachia Arnheimiensis sive
 Velavia (1721–). 5619
 Ducatus Holsatiæ (1644). 10849
 Ducatus Holsatiæ descriptio novissima
 (1640–). 10851
 Ducatus Holsatiæ nova tabula (1633). 10846
 Ducatus Luliacensis, Cliviensis et Montensis,
 ut et principatus Meursiani et comitatus
 Zutphaniensis (1740–). 5130
 Ducatus Luliacensis, Cliviensis et Montensis,
 ut et principatus Meursiani et comitatus
 Zutphaniensis (1758–). 5131
 Ducatus Luliacensis, Cliviensis, Montensis et
 comitatus Marciæ et Rapens-Bergæ,
 finitimæque eis regiones (1632). 10365
 Ducatus Luliacensis, Cliviensis, Montensis et
 comitatus Marciæ et Rapens-Bergæ,
 finitimæque eis regiones (1677–). 10366
 Ducatus Luliaci [et] Bergensis tabula
 geographica (1730–). 5132, 16018
 Ducatus Lauenburgicus (1771). 10625, 16035
 Ducatus Limburg (1630–). 4676
 Ducatus Limbvr̄g (1630–). 4679
 Ducatus Luceburgii, divisus in regionem
 germanicam et wallonicam, porro etiam in
 ducatum Bulonium (1720). 4619
 Ducatus Luneburgici et comitatus
 Dannebergensis (1715–). 10633
 Ducatus Luneburgici et comitatus
 Dannebergensis accurata descriptio (1702–).
 10635
 Ducatus Luneburgici et comitatus
 Dannebergensis accurata descriptio (1716–).
 10636, 10637
 Ducatus Luneburgici et Dannebergensis
 comitatus nova descriptio (1688–). 10631
 Ducatus Luneburgici et Dannebergensis
 comitatus nova descriptio (1721–). 10632
 Ducatus Luneburgici in suas præfecturas et
 vogteyas ad statum recentissimum divisi
 tabula geographica (1765). 10638, 16033
 Ducatus Luneburgicus cum comitatu
 Dannebergensi juxta præfecturas suas
 accurate designatus et mappa geographica
 (1740–). 10634
 Ducatus Lutzenburgi novissima et
 accuratissima delineatio (1650–). 4615
 Ducatus Lutzenburgici tabula (1659–). 4616
 Ducatus Lutzenburgici tabula (1688). 4617
 Ducatus Lutzenburgici tabula (1721–). 4618
 Ducatus Luxemburg distinctis limitibus
 majorum et minorum ditionum (1740–).
 4630
 Ducatus Luxemburg distinctis limitibus
 majorum et minorum ditionum (1780). 4631
 Ducatus Luxemburgi tam in maiores quam
 minores ejusdem ditiones accurate distinctus
 et exhibitus (1702–). 4629, 15756

- Ducatus Magdeburgensis et Halensis, cum finitimis delineatio geographica (1740–). 11088
- Ducatus Magdeburgensis et Halensis cum finitimis delineatio geographica (1758–). 10724
- Ducatus Mantuani (1735). 7272, 15833
- Ducatus Mantuani quam castigatissima delineatio (1740–). 7271
- Ducatus Mecklenburgici, in qua præsentatur ducatus Vandaliaë et Mecklenburgi in specie (1740–). 10815
- Ducatus Mediolanensis cum adjacentibus principat. et dominiis accuratissime delineatus (1740–). 7234
- Ducatus Mediolanensis Placentini et Parmensis nova tabula (1700–). 7236
- Ducatus Mediolanensis Placentini et Parmensis nova tabula (1710–). 7235
- Ducatus Mediolani una cum confinys accurata tabula (1702–). 7233, 15827
- Ducatus Meklenburgici tabula generalis (1702–). 10814
- Ducatus Meklenburgicus in quo sunt ducatus Vandaliaë et Meklenburgi comitatus et episcopatus Swerinensis Rostochiense (1688–). 10811
- Ducatus Meklenburgicus in quo sunt ducatus Vandaliaë et Meklenburgi comitatus et episcopatus Swerinensis Rostochiense (1721–). 10812
- Ducatus Meklenburgicus in quo sunt ducatus Vandaliaë et Meklenburgi comitatus et episcopatus Swerinensis Rostochiense (1725–). 10813
- Ducatus Mutinensis Regiensis et Carpiensis (1740–). 7304
- Ducat[us] nobilissim[us] Tirolensis (1680–). 8936
- Ducatus: olim episcopatus Bremensis et ostiorum Albis et Visurgis fluviorum novissima descriptio (1680). 10616
- Ducatus Oswieczensis [et] Zatoriensis (1592). 12511
- Ducatus Parmensis et Placentinus (1740–). 7197
- Ducatus Pomeraniaë (1710–). 11380
- Ducatus Pomeraniae citerioris et ulterioris principatibus, comitatibus urbibus suis definitae nova et ampla descriptio geographica (1760). 11361, 16103
- Ducatus Pomeraniae citerioris et ulterioris principatibus, comitatibus urbibus suis definitae nova et ampla descriptio geographica (1760–). 11362
- Ducatus Pomeraniaë novissima tabula (1702–). 11378, 16102
- Ducatus Pomeraniaë tabula generalis (1688–). 11370
- Ducatus Pomeraniaë tabula generalis (1715–). 11377
- Ducatus Pomeraniaë tabula generalis (1721–). 11371
- Ducatus Pomeraniaë tabula generalis (1725–). 11372
- Ducatus Prussiaë tam Polono regiaë, quam Brandenburgi ducalis, correctæ descriptio (1688–). 12415
- Ducatus Prussiaë tam Polono regiaë quam ducalis Brandenburgi novissima descriptio (1684–). 12414
- Ducatus Sabaudiaë (1793). 4029
- Ducatus Saxoniae superioris (1732). 16486
- Ducatus Saxoniae superioris prout ipsius conditio suit ab anno 1000. usque ad a. 1400. sive intra seculum X.m et XV.m (1732). 10950
- Ducatus Saxoniae superioris ut status ipsius antiquissimus suit per secula X. priora, sc. post Chr. nat. ad ann. 1000 (1732). 10949
- Ducatus Silesiaë Ligniciensis (1681). 8669
- Ducatus Silesiaë tabula (1701). 8635
- Ducatus Silesiaë Wolanus (1680). 8667
- Ducatus Slesvicensis (1688–). 11753
- Ducatus Slesvicensis (1721–). 11754
- Ducatus Slesvicensis (1740–). 11757
- Ducatus Slesvicensis (1758–). 11758
- Ducatus Slesvicensis australis (1670–). 11752
- Ducatus Slesvicensis in omnes ejusdem generales et particulares præfecturas exacte divisi nova tabula (1702–). 11756, 16176
- Ducatus Slesvicensis pars septentrionalis (1670–). 11751
- Ducatus Sleswicensis, nova descriptio (1670–). 11750
- Ducatus Sleswicensis, nova descriptio (1680). 11749
- Ducatus Stiriaë et Carintiaë Carniolaë Cilleiaë q[ue] comitatus, nova tabula (1725–). 8857
- Ducat[us] Stiriaë novissima tabula (1702–). 8866, 15904
- Ducatus Styriaë tabula (1701). 8869
- Ducatus Uplandiaë cum Westmanniaë Sudermanniaëq[ue] finitimis correctæ descriptio (1721–). 11886
- Ducatus Westphalia novâ mappâ geographica curatissime repræsentata et secundum dynastias et præfecturas diligentissime distincta (1740–). 10485
- Ducatus Wirtenbergensis (1650–). 9334
- Ducatus Wuertembergiaë circuli imo Suevici pars maxima march.tus et Badensis uterque (1710–). 9336
- Ducatus Wuertenbergici (1686–). 9337
- Ducatus Wurtenbergensis (1715–). 9332
- Ducatus Wurtenbergici (1710–). 9335
- Ducatum Livoniaë, et Curlandiaë, nova tabula (1688–). 12095
- Ducatum Livoniaë, et Curlandiaë, nova tabula (1721–). 12096
- Ducatus Sabavdiaë principatus Pedemontii ducatus Montisferratensis cum contiguis (1710–). 7049
- Ducatus Westphaliaë nova repræsentatio geographica (1757). 10488, 15989, 16021
- Duché d'Aiguillon (1677). 3715
- Le duché d'Anjou (1630). 2330
- Le duché d'Anjou (1723). 2334
- Le duché d'Avost, la seigneurie de Verceil, le marquisat d'Yvrée [et]c (1707). 7091
- Le duché d'Avost, la seigneurie de Verceil, le marquisat d'Yvrée [et]c (1721–). 7093
- Le duché de Avvergne (1657–). 3951
- Le duche de Avvergne (1680). 3937
- Le duché de Berg, le comté de Homberg, les seigneuries de Hardenberg, et de Wildenberg (1692). 10467
- Le duché de Berg, le comté de Homberg, les seigneuries de Hardenberg, et de Wildenberg (1721–). 10468
- Le duché de Bourgogne et partie de la Bresse (1780). 2996
- Le duche de Bovrgoigne et comte de Charolois (1630–). 2968
- Duché de Brabant et ses annexes (1676). 4487
- Duché de Brabant eveché et principauté de Liege contenant aussi partie des duchés de Juliers de Gueldres et de Limbourg (1746). 4507
- Le duché de Brabant qui comprend les quartiers de Louvain, Bruxelles, Anvers et Bosleduc (1692). 4488
- Le duché de Brabant qui comprend les quartiers de Louvain, Bruxelles, Anvers et Bosleduc [et]c (1694). 4491
- Le duché de Brabant qui comprend les quartiers de Louvain, Bruxelles, Anvers et Bosleduc [et]c (1721–). 4492
- Le duché de Brabant qui comprend les quartiers de Louvain, Bruxelles, Anvers et Bosleduc, partie septentrionale (1692). 4489
- Le duché de Bremen et Ferden (1757). 10622
- Le duché de Bretagne (1780). 2220
- Duche de Bretagne (1633). 2205
- Duche de Bretagne (1680). 2206
- Le duché de Carinthie (1742). 8888
- Le duché de Carniole (1742). 8908
- Le duche de Cleves (1677–). 10459
- Le duché de Cleves; la seigneurie de Ravenstein, et le comté de Meurs (1692). 10457
- Le duché de Cleves; la seigneurie de Ravenstein, et le comté de Meurs (1721–). 10458
- Le duché de Iuliers (1692). 5168
- Le duché de Iuliers (1725–). 5169, 16022
- Le duché de Limbourg et l'evêché de Liege (1675). 4656
- Le duché de Lorraine duché de Bar duché de Deux Ponts presidial de Verdun pays Messin Haute Alsace (1783). 2849
- Le duché de Lorraine [et] de Bar; le gouvern.t de Champagne et une partie de celui de l'Isle de France [et]c (1725–). 2178
- Le duché de Luxembourg (1743). 4634
- Le duché de Luxembourg diuisé en françois, et espagnol (1785). 4625
- Le duché de Luxembourg divisé en quartier walon, et allemand (1692). 4624
- Le duché de Luxembourg divisé en quartier walon, et allemand (1700). 4633
- Le duché de Luxembourg divisé en quartier walon, et allemand (1781). 4636
- Le duché de Luxembourg, divisé en ses quartiers (1696). 4626
- Le duché de Luxembourg, divisé en ses quartiers (1721–). 4627
- Le duché de Magdebourg avec le cercle de Saal, la principauté de Halberstad, d'Anhalt et les pais voisins (1721–). 10728
- Duché de Magdebourg et Halle (1757). 10725
- Le duché de Mantoue (1701). 7268, 15829
- Le duché de Milan dans toute son estendüe (1721–). 7224
- Le duché de Milan dans toute son estendüe (1781). 7230
- Duché de Milan et de Mantoue (1782). 7241
- Le duché de Milan et les etats du Duc de Savoye partie de ceux de Mantoue, et de la republique de Genes (1705). 7043
- Duché de Modene de Regio et de Carpi (1701). 7303, 15830

- Le duché de Pomeranie compris sous le cercle de la Haute Saxe, divisé suivant qu'il est presentement partagé (1760). 11375
- Le duché de Pomeranie compris sous le cercle de la Haute Saxe, divisé suivant qu'il est presentement partagé (1781-). 11376
- Duché de Pomeranie contenant les duchés de Stettin, de Wolgats, de Bardt, de Cassubie, de Vandalie, la principauté et isle de Rugen (1757). 11381
- Le duché de Pomeranie, divisé en ses principales parties (1676). 11367
- Le duché de Pomeranie, divisé en ses principales parties (1692). 11368
- Le duché de Pomeranie, divisé en ses principales parties (1721-). 11369
- Le duché de Savoye (1740-). 4014
- Duché de Savoye (1751). 4015, 15822
- Duché de Savoye (1778). 4016
- Duché de Savoye (1780-). 4017
- Le duché de Silesie tel quil est suivant l'etat present (1757). 8630
- Le duché de Silesie tel quil est suivant l'etat present (1777). 8631
- Le duché de Stirie (1742). 8870
- Duché de Westphalie (1757). 10486, 10487
- Le duché de Westphalie ainsi qu'il est presentement possédé par l'eslecteur de Cologne (1692). 10482
- Le duché de Westphalie ainsi qu'il est presentement possédé par l'eslecteur de Cologne (1721-). 10483
- Duché, et gouvernement de Bretagne (1650). 2208
- Duché et gouvernement de Bretagne (1661). 2655
- Duché et gouvernement de Normandie (1667). 2257
- Le duché et gouvernement de Normandie (1695). 2261, 2262
- Le duché et gouvernement de Normandie (1721-). 2263
- Le duché et gouvernement de Normandie (1736). 2280
- Le duché et gouvernement de Normandie (1783). 2281
- Duché et gouvernement general de Bretagne (1688-). 2210
- Duché et gouvernement general de Bretagne (1721-). 2211
- Duché et gouvernement general de Nivernois (1760). 2420
- Duche et gouvernement general de Normandie (1688-). 2259
- Duche et gouvernement general de Normandie (1721-). 2260
- Duche et gouvernement general de Normandie (1740-). 2271
- Duché et legation de Ferrare a l'eglise (1701). 7316
- Duchés de Bergue et Juliers, electorat de Cologne Gueldre et comté de Meurs (1757). 5144
- Les duchés de Clevés, de Juliers et de Limbourg (1764-). 5129
- Les duchés de Cleves, de Juliers et de Limbourg (1767). 5128
- Les duchés de Lorraine et de Bar les evechés de Metz Toul et Verdun (1743). 2841
- Les duchés de Lorraine et de Bar les evechés de Metz Toul et Verdun (1766). 2842
- Les duchés de Savoye, de Genevois, de Chablais; les comtés de Morienne, de Tarentaise et la baronie de Faussigny (1700-). 4010
- Les duchés de Savoye, de Genevois, de Chablais, les comtés de Morienne, de Tarentaise et la baronie de Faussigny (1721-). 4011
- Les duchez de Lorraine et de Bar (1700). 2824
- Les duchez de Lorraine et de Bar les evechez de Metz, Toul, et Verdun (1708). 2827
- Les duchez de Lorraine et de Bar les evechez de Metz, Toul, et Verdun (1737). 2828
- Les duchez de Savoye, de Chablais, et de Genevois, les comtez de Maurienne, et de Tarantaise, et la baronie de Fausigny (1709). 4009, 4031
- Duderstatt (1646-). 5245
- Due palazzi dei Sig.re Strozzi, in Firenze (1735). 7589
- Dülmen (1647-). 10495
- Dünckelsbühel (1643-). 9482
- Dürckheim (1645-). 5267
- Düren (1647-). 5293
- Dürrenmungenau – Kressisch (1760). 9808
- Dürsnreith (1644-). 9171
- Düsseldorf (1647-). 10527
- Duinkerken, in Vlaanderen, aan de Noord zee (1706). 15158
- Duissburg (1647-). 10539
- [Dunkerque] (1758). 2161
- Die durch die Engelländer beunruhigte französische Küsten a.o 1758 (1758). 2201
- Durchschnitt der Grotten (1643-). 9513
- Durchschnitt und Grundriss der sämtlichen Gebäude und Wasserwerke des Carlsberges bei Cassel (1790). 10291
- Durlach (1643-). 9416
- Dvacvm; vulgo Douay (1650). 3420
- Dvcato del Monferrato con parte del Piemonte (1632). 7104
- Dvcato di Ferrara (1632). 7312
- Dvcato di Ferrara (1647-). 7313
- Dvcato di Mantova (1632). 7259
- Dvcato di Mantova (1647-). 7260
- Dvcato di Modena Regio et Carpi col dominio del la Carfagnana (1632). 7298
- Dvcato di Modena Regio et Carpi col dominio della Carfagnana (1647-). 7299
- Dvcato di Parma et di Piacenza (1632). 7191
- Dvcato di Parma et di Piacenza (1647-). 7192
- Dvcato di Parma et di Piacenza (1680). 7193
- Dvcato di Vrbino (1632). 7635
- Dvcato di Vrbino (1647-). 7636
- Dvcato ouero territorio di Milano (1647-). 7248
- Dvcato ouero territorio di Milano (1680). 7249
- Dvcatvs Andegavensis (1642-). 2331
- Dvcatvs Angolismensis (1670-). 3609
- Dvcatvs Angolismensis (1680). 3608
- Dvcatvs Bracciani et Angvillardiae comitatvs; olim Sabatia (1670-). 7607
- Dvcatvs Bremae et princ. Verdae geometrica descriptio recens (1767). 10623, 16034
- Dvcatvs Brvnsvicensis fereq[ue] Lvnæbvgensis, cum adjacentibus episcopatibus, comit. domin. etc. descriptio geographica (1630-). 10655
- Dvcatvs Brvnsvicensis fereq[ue] Lvnæbvgensis, cum adjacentibus episcopatibus, comit. domin. etc. descriptio geographica (1647). 10645
- Dvcatvs Chablasivs et lacvs Lemanvs (1682). 4021
- Dvcatvs Chablasivs et lacvs Lemanvs (1725-). 4022
- Dvcatvs Cvrlandiæ jux.ta Barnikelii architecti curici primarii geometricam delineationem geographica tabula expressus (1747). 12117, 16221
- Dvcatvs Eboracensis anglice York Shire (1646). 1586
- Dvcatvs Eboracensis. anglice Yorkshire (1670-). 1590
- Dvcatvs Eboracensis pars borealis (1646). 1589
- Dvcatvs Eboracensis pars occidentalis (1646). 1587
- Dvcatvs Eboracensis pars occidentalis (1670-). 1591
- Dvcatvs Eboracensis pars orientalis (1646). 1588
- Dvcatvs Eboracensis pars orientalis (1670-). 1592
- Dvcatvs electorat[us] et principat[us] Dvcvm Saxoniae (1731). 10921
- Dvcatvs Geldriae nouissima descriptio (1636). 5596
- Dvcatvs Geldriae novissima descriptio (1629). 5594
- Dvcatvs Geldriae novissima descriptio (1670-). 5598
- Dvcatvs Geldriae pars quarta quæ est Arnhemensis, siue Velavia (1670-). 5618
- Dvcatvs Gelriae pars prima quæ est Neomagensis (1670-). 5615
- Dvcatvs Gelriae pars secunda quæ est Rvremondensis (1670-). 5170
- Dvcatvs Gelriae pars tertia quæ est comitatvs Zvtphaniensis (1670-). 5625
- Dvcatvs Holsatiæ nova tabvla (1647). 10847
- Dvcatvs Holsatiæ nova tabvla (1653-). 10848
- Dvcatvs Limbvrqvm (1647). 4677
- Dvcatvs Limbvrqvm (1654-). 4678
- Dvcatvs Lvnebvrgensis adiacentiumq[ue] regionum delineatio (1633). 10629
- Dvcatvs Lvnebvrgensis adiacentiumq[ue] regionum delineatio (1647). 10630
- Dvcatvs Ltzenbvrgensis nova et accurata descriptio (1686-). 4612
- Dvcatvs Mediolanensis, finitimarvmq[ue] regionv[m] descriptio (1570). 7210
- Dvcatvs Mediolanensis, finitimarvmq[ue] regionv[m] descriptio (1573). 7211
- Dvcatvs Oswieczensis, et Zatoriensis, descriptio (1579). 12512
- Dvcatvs Oswięczensis et Zatoriensis (1721-). 12513
- Dvcatvs Silesiæ Glogani vera delineatio (1647). 8666
- Dvcatvs Silesiae tabula geographica generalis (1745-). 8628, 8629, 16145, 16146, 16147, 16148
- Dvcatvs Silesiae tabula geographica generalis (1749). 8627
- Dvcatvs Silesiae tabvla altera svperiorem Silesiam exhibens (1746). 8229, 8646, 8648, 16149
- Dvcatvs Silesiae tabvla geographica prima inferiorem eivs partem seu novem principatvs (1745). 8230, 8645, 8647, 16150

- Dvcatvs Tvronensis (1642–). 2339
Dvcatvs Vplandia (1647). 11885
Dvcatvum Estoniae et Livoniae tabvla cum cursu fluvii Dwinae (1745). 12029
Dvcatvum Livoniae et Cvrlandia cum vicinis insulis nova exhibitio geographica (1702–). 12097
Le dvche d Aigvillon (1680). 3714
Le dvché de Luxembourg, et le comté de Namur (1679). 4623
Dvché de Richelieu (1638). 2384
Dvo vicecomitatvs Aberdonia [et] Banfia (1654). 1760
Dvynkercke (1575–). 3399
Dvynkerken (1654–). 3401
Dwinae fluvii nova descriptio (1680). 12045
Dynastiae comitat[us] Schœnburgici Penig, Remissa, Rochsburg, Wechselburg in clientela elect: saxon Glaucha, Hartenstein (1740–). 11035
Dynastiae comitat[us] Schœnburgici Penig, Remissa, Rochsburg, Wechselburg in clientela elect: saxon Glaucha, Hartenstein (1758–). 11036
- E**
- Eastern hemisphere (1770–). 217, 218
Eastern part of the mediterranean sea with the coasts of Turky Anatolia Syria Egypt and Barbary (1772). 645
Eastern part of the northern states, including the eastern part of Sweden; European Russia, [et]c (1772). 645
Eauweck capitale de Camboye (1761). 15381
Eboracum, Lincolnia, Derbia, Staffordia, Notinghamia, Lecestria, Rutlandia, et Norfolcia (1630). 1456
Eboracvm, Lincolnia, Derbia, Staffordia, Notinghamia, Lecestria, Rvtlandia, et Norfolcia (1606). 1452
Eboracvm, Lincolnia, Derbia, Staffordia, Notinghamia, Lecestria, Rvtlandia, et Norfolcia (1630). 1453
Eburones, qui postea Tungri (1640–). 4655
Eclipseos solis totalis cum mora, d. 12 maji 1706 horis antem: in Europa celebratæ, geographica representatio (1706–). 72
L'Ecosse (1746). 1707
L'Ecosse (1751). 1709
L'Ecosse (1778). 1710
L'Ecosse (1779). 1708
Ecuries du roy a Versailles, veües du côté du Louvre (1705). 3178
Edam (1654–). 5721
Edamvm vulgo Edam (1721–). 5905
Edenburgvm, Scotiae metropolis (1581–). 1893
Edrene ou Adrianople a l'orient (1740). 13178
Effigies ant[iquae] Romae (1720). 7647
Effigies Quatuor Urbium Silvaticu[m] lacus (1654). 6182, 15810
Ein Egg von der Stadt Baaden (1720–). 6622
Eglisaw (1654). 6657
Egypte (1683). 14071
Egypte nommée dans le pays Missir (1765). 14082
Egypte, partie de l'Afrique (1721–). 14072
Egypten oder Misir (1787). 14087
Das ehemalige Polen (1796). 12331
Ehrenbreitstein (1646–). 5224
Ehrenfels (1646–). 10153
Eichen (1646–). 10206
Eigendlicher Grundriss der Stadt Aschaffenburg (1646–). 10302
Eigentlich Vorbildung des schönen Fleckens Plurs, und wie derselbe nach seinem schrecklichen Untergang beschaffen. 1618 (1635–). 7346
Eigentliche Abbildung der pomerischen Insul Rügen (1680–). 11402
Eigentliche Abbildung des prächtigen königl. Lust Schlosses Charlottenburg, eine Meile von Berlin (1705–). 11471
Eigentliche Abbildung des grefl. Hauses und Vestung Bremer Förde (1653–). 10710
Eigentliche Bildtnuss des grossen Wasserbruchs oder Falls des Rheins im Lauffen (1654). 6661
Eigentliche Contrafactur der löblichen Stadt Schaffhaussen, wie selbige ietziger Zeit im wessen steht (1644). 6713
Eigentliche Contrafactur der Stadt Breÿsach, wie solche von Mittag gegen Mitternacht an zu sechen (1643–). 9536
Eigentliche Contrafactur der Stadt Costantz am Bodensee wie solche während Belägerung Anno 1633. im Wesen gestanden (1643–). 9553
Eigentliche Delineation der Stadt Brÿsach, wie solche von Morgen gegen Abend anzusehen (1643–). 9537
Eigentliche Delineation des fränckischen Craises, vnd dessen angrenzenden Landschaften, darinnen jetziger Zeit, das Kriegswesen vornemblich seinen Lauff hat (1632). 8241
Eigentliche Verzeichnung der Gegend und Prospecten der hochfürstl: bischöflich: Haupt v: Residentz Stadt Aichstädt (1730). 15966
Eigentliche Verzeichnung der Gegend und Prospecten der hochfürstl: bischöflich: Haupt v. Residentz Stadt Aichstädt (1730). 9625
Eigentliche Verzeichnuss der Staedten, und Graffschaften und Herrschaften welche in der Stadt Zuerich=Gebiet und Landschaft gehoerig sind (1765). 6260
Eigentliche Verzeichnuss der Staetten Graffschaften und Herrschaften welche in der Stadt Zuerich Gebiet und Landschaft gehoerig sind (1670). 6259
Eigentliche Verzeichnuss der Staetten, Grafschaften und Herrschafte[n] welche in der Stadt Zuerich Gebiet und Landschaft gehoerig sind (1759). 6261, 6262
Eigentliche vnd kändtlich Abcuntrafactur der lobrichen Statt Lvcernn, anno 1597 (1787). 6560
Eigentliche Vorstellung der Schlacht u. Gegend bey St. Jacob vor Basel (1748). 6236
Eigentliche Vorstellung, des schoenen Flecken Plurs, und wie derselbe nach seinem schroeklichen Untergang A.o 1618 erbärmlich ausgesehen habe (1754). 7348
Eigentliche Vorstellung des so berühmten König Reichs Ungarn neben Sibenbürgen, Moldau, Wallachey, Bosnien, und andern Ländern (1686–). 12616
Eigentlicher Abriss der Vöstung Lichtenav sampt dem Marckt, vnd Gelegenheit (1648–). 9724
Eigentlicher Abriss der Reichsstatt Windesheimb (1652–). 9728
Eigentlicher Abriss des Glarner=Lands (1774). 6305
Eigentlicher Abriss des Heyligen oder Belobten Lands (1650–). 14971
Eigentlicher Abriss des Rathauss zu Nurnberg (1648–). 9740
Eigentlicher Entwurf der weltberühmten Stadt und Vestung Belgrad (1717). 13156
Eigentlicher Grundriss der vornehmen Vestung vnd Haupt Passes Breÿsach (1643–). 9539
Eigentlicher Grundtriss der Stadt Paderborn (1647–). 10554
T eilant Yvica leggende in de Middellantsche Zee (1706). 15220
Eilenburg (1650–). 11152
[Einleitung und Titelblatt des Atlas Russicus] (1745). 12026
Einsiedeln (1758–). 6784
Eisenach (1650–). 11195
Eisenberg (1650–). 11200
Eisenstadivm vulgo Eisenstat (1617). 9005
Die Eisgebirge des Schweizerlandes (1760). 6163, 6347, 6348, 6433, 6795, 16618
Die Eisgebirge des Schweizerlandes, mit allen dabey vorkommenden Mineralien (1760). 6163
Eisleben (1588–). 11149
Eissleben (1650–). 11213
Ekelensforda antiquum Holsatia ad Oceanum peninsulare oppidum (1598). 11776
Elba isola olim Ilua (1632). 7539
Elba isola, olim Ilva (1647–). 7541
Elburg (1654–). 5750
Elbvrq (1654–). 5228
Electorat d'Hanover (1740–). 10608
L'electorat de Hannover ou les domaines du roi de la Grande Bretagne en Allemagne (1745). 10606
L'electorat de Hannover ou les duchés de Lunebourg, de Bremen et de Ferden etc. c'est à dire les domaines du roi (1762). 10609
L'electorat de Mayence, le bas palatinat, et une partie du pays de Hesse et de la rivière du Mein (1721–). 9589
L'electorat de Mayence partie de la Hesse et du palatinat du Rhin (1743). 9586, 10025
Electorat et Palatinat du Rhein (1695). 5090
Electoratus et Palatinatus Rheni (1688–). 5092
Electoratus et Palatinatus Rheni (1721–). 5093
Electoratus Hanoverani cum ditionibus et praefecturis suis nova et accurata delin (1730–). 10605
Electoratus Moguntinus (1716–). 9580, 10022, 15953, 15982
Electoratus Saxonici praefecturae Annaburgensis Pretzschens. Torgaviensis Schweinicensis. Mühlbergensis studio geographico (1740–). 10997, 16075
Electoratus sive marchia Brandenburgensis (1740–). 11302
Electoratvs Bavariae compendiosa delineatio (1684). 9063

- Electoratvs Brandenburgi, Mekelenburgi, et maximæ partis Pomeraniæ novissima tabula (1677-). 11272
 [Elefant] (1770-). 16424
 Elegantissimus à parte orientali Oenipontis prospectus (1598). 9012
 Elegantissimus ad mare Tyrrhenum ex monte Pausilipo Neapolis montisque Vesuuÿ prospectus (1578). 7811
 Elettorato della Baviera (1779). 9053
 Elevation de la facade du portail et du dome de la grande eglise de l'hôtel royal des Invalides (1724). 3121
 Elevation de la façade orientale de l'hôtel royal des Invalides, qui regarde Paris (1724). 3122
 Elevation de la porte d'entrée du palais de Bourbon et des deux pavillons qui l'accompagnent (1720-). 3165
 Elevation de la principale entrée de l'hôtel royal des Invalides du côté de la riviere (1724). 3123
 Elévation du chateau de La Solitude (1785). 9447
 Elevation du chateau neuf de St. Germain en Laye (1716). 3267
 Elfeldt (1646-). 10158
 Ellas seu Græcia universa (1650-). 13010
 Eller (1650-). 11231
 Ellg, Canton Zürich (1758). 6687, 6688
 Ellg, Schloss, Canton Zürich (1758). 6686
 Elne (1665-). 3891
 [Elsass] (1576). 2884
 Elsass Zabern (1643-). 3532
 Elsatia sverior (1600). 2893
 Elsenor (1598). 11770
 Eltersdorf, – Land=Almoss=Amt (1760). 9812
 Elwangen (1643-). 9427
 Les embouchures de la Somme et de Bresle riv. où est St. Valeri, Eu et Dieppe (1710). 4292
 Les embouchures de la Somme et de Bresle riv. ou est St. Valeri, Eu et Dieppe (1745). 4368
 Embrica (1647-). 10533, 10534
 [Embrun – Gap] (1779). 2164
 Embrvn (1638). 4176, 4177
 Embser Bad (1646-). 10264
 Emda (1647-). 10393
 Emda vulgo Embden (1721-). 10395
 Emden [et] Oldenborch comit[atus] (1585). 10379
 Emden [et] Oldenborch comit[atus] (1630). 10380
 Emisfero terrestre meridionale (1779). 262
 Emisfero terrestre settentrionale (1779). 261
 L'empire d'Allemagne (1684). 8107
 Empire d'Allemagne (1665). 8013
 L'empire d'Allemagne (1686-). 8027
 L'empire d'Allemagne (1692). 8023
 L'empire d'Allemagne (1713). 8025
 L'empire d'Allemagne (1721-). 8024
 L'empire d'Allemagne (1725-). 8026
 L'empire d'Allemagne (1740-). 8062
 L'empire d'Allemagne (1742). 8061
 L'empire d'Allemagne (1757). 8065
 L'empire d'Allemagne (1758). 8066
 L'empire d'Allemagne (1761). 8068
 L'empire d'Allemagne (1777). 8073
 L'empire d'Allemagne (1778). 8074, 8076, 8114
 L'empire d'Allemagne (1784). 8069, 8081
 L'empire d'Allemagne (1784-). 8075
 L'empire d'Allemagne divisé en ses principaux etats, ou sont exactement remarquées toutes les routes des postes (1718). 8137
 L'empire de la Chine (1748). 15311
 L'empire de la Chine (1751). 13591
 L'empire de la Chine avec la Tartarie chinoise (1779). 13574
 L'empire de la Chine avec la Tartarie chinoise (1784). 16269
 Empire de la Porte ottomane en Europe, en Asie, et en Afrique (1777-). 12875
 L'empire des Turcs (1767). 12870
 L'empire des Turcs, en Europe, en Asie, et en Afrique (1650-). 12845
 L'empire des Turcs, en Europe, en Asie, et en Afrique (1677). 12846
 L'empire des Turcs, en Europe, en Asie, et en Afrique (1721-). 12864
 L'empire du Grand Mogol (1683). 13515
 L'empire du Japon (1750). 13814
 L'empire du Japon (1778). 13815, 16275
 Empire du Mogol (1780). 13511
 Empire du Monomotapa et etats voisins (1748). 15503
 L'empire du Sophy des Perses (1683). 13452
 L'Empire ottoman (1770). 12872
 Emvda, vulgo Embden urbs Frisiæ orientalis primeria (1575-). 10392
 Enchuysen (1650-). 5817
 Enchvsa (1721-). 5907
 Enckhuysen (1654-). 5713
 Engelberg (1654). 6798
 Engelthal, – Landpfleg Amt (1760). 9794
 Engen (1643-). 9428
 Engers (1646-). 10167
 England (1796). 1434
 [The English Atlas] (1680-). 16487
 Ens Avstriae civitas superiorem ab inferiori diuidens (1617). 9006
 Enssisheim (1643-). 3521
 Entree de la ruiere de Garonne (1638). 3845
 Entrée de la riviere d'Hudson depuis la pointe Sandy Hook jusqu'à New York (1778). 14483
 Entrée de la riviere de Sestos (1747). 15453
 Entrée de la riviere S.te Marie (1778). 14558
 Entstehung und Vergrößerung des Herzogthums Warschau 1807–1810 (1810). 12346
 Entwerffung der ietzt-lebenden hochloblich- und hochst-beglueckten Eydgnossenschaft (1550-). 6041
 Entwurf der Gegend bey Klein-Hüningen (1796). 6239
 Entwurf zweoer neuen Landkarten (1780). 8194, 9095, 16619
 Entwurff dess Weserstrombs und der daherum ligenden nider sächsischen und westphälischen Landen, da jetziger Zeit die meiste schwedische Armeen sich befinden (1633). 8242
 Les environs d'Abbeville, Dourlens, Amiens, Corbie, et du cours de la Somme (1710). 4293
 Les environs d'Abbeville, Dourlens, Amiens, Corbie, et du cours de la Somme (1745). 4380
 Les environs d'Abeville, de St. Valeri et du Crotoy a l'embouchure de la Somme (1724). 4317
 Environs d'Alger (1775). 14023
 Les environs d'Amiens, de Corbie, et de Dourlens (1724). 4318
 Les environs d'Anvers, d'Hulst, d'Axel, de Santvliet, de Lillo, de Saint Nicolas et du Sas de Gand (1724). 4301
 Les environs d'Arras, de Lens, de la Bassée, de Betune, de Liller, de St. Pol [et]c (1709). 4313
 Les environs d'Ath, de Leuse, de Lessines de Grandmont, de Soignies, de Halle, d'Enguien, de Bruselles [et]c (1724). 4310
 Les environs d'Hailbron (1695). 9493
 Environs de Barcelonette et de Beuil (1748). 6982
 Les environs de Boulogne, d'Etaple, de Montreuil, de Montulin, de Rue, et d'Hêdin [et]c (1709). 4312
 Les environs de Bruges, d'Ostende, de l'Ecluse [et]c (1724). 4300
 Les environs de Brusselles de Tirlemont, de Nivelles, de Gimblours, et de Judoigne (1710). 4311
 Les environs de Calais, de Gravelines, de Bourbourg, d'Ardes, et d'embleteuse [et]c (1724). 4303
 Les environs de Cambrai, de Crevecoeur, de Bapaume, de Perrone, du Catelet et de St. Quentin (1710). 4319
 Les environs de Dendermonde, d'Alost, de Malines, de Vilvorden, de Brusselles, et de Ninove (1724). 4306
 Les environs de Douay, de Valenciennes, et de Bouchain (1708). 4314
 Les environs de Dunkerque, de Furne, de Nieuport, de Berge, de Dixmuyde [et]c (1724). 4304
 Les environs de Gand, d'Oudenarde et Deynse (1724). 4305
 Environs de Genes, Savone, et Finale (1748). 6982
 Les environs de Herentals, d'Hooghstraten, de Turnhout [et]c (1724). 4302
 Les environs de l'estang de Longpendv, comprenant vne grande partie du comté de Charolois (1642-). 3004
 Les environs de l'estang de Longpendv, comprenant vne grande partie du comté de Charolois (1680). 3005
 Les environs de l'Orient et du Port Louis (1740-). 2247
 Environs de La Bonneville et de Martinach (1748). 6982
 Les environs de Landau (1702). 2952
 Les environs de Landrecy, de La Capelle, d'Avesne, et Guise (1710). 4320
 Environs de Limerick (1759). 1883
 Les environs de Londres (1721-). 1637
 Les environs de Londres (1745). 1638
 Les environs de Malines, de Louvain, de Leaw, de Diest, d'Arschot, de Lier [et]c (1724). 4307
 Les environs de Mons, de Condé, du Quesnoy, de Maubeuge, [et]c (1709). 4315
 Les environs de Namur, de Charle-Roy, et de Dinant (1709). 4316
 Environs de Novare et de Mortara (1748). 6982
 Les environs de Paris (1696). 2589
 Environs de Paris (1705). 2590
 Les environs de Paris (1721-). 2591

- Environs de Paris (1740–). 2599, 15647
 Les environs de Paris (1748). 2598
 Environs de Paris (1753). 2601
 Les environs de Paris (1768). 2587, 2602
 Environs de Philadelphie (1778). 14534
 Les environs de Philippeville, Charlemont, Chimay, Mariembourg, Rocroix, et Charleville (1710). 4321
 Les environs de Rochelle et Rochefort (1730–). 2203, 3613
 Les environs de Seneff, Obay, Gouy, Rosignies [et]c (1749). 4602
 Les environs de St. Omer, d'Aire, de Cassel [et]c (1709). 4308
 Environs de Suse, et de St. Jean de Morienne (1748). 6982
 Les environs de Thuin, Fontaine l'Evêque et Marchienne (1749). 4602
 Les environs de Treves, et de Consarbruch (1692). 5126
 Environs de Varesse, et Ugogna (1748). 6982
 Les environs de Venise (1721–). 7474
 Les environs de Walcourt et Ham sur Heure (1749). 4602
 Les environs des deux Brisachs (1702). 2953
 Les environs du vieux Brisac la position de l'isle de Rheinach (1743). 9528
 Ephemerides motuum coelestium geometrica (1702–). 15604
 Ephemerides motuum coelestium geometrica (1742). 9
 Episcop. Ultraiectivus (1628). 5568
 Episcopatus Aichstettensis (1749–). 9624
 Episcopatus Balbastrensis et comitatus Ribagorcae (1670–). 1025
 Episcopatus Bergensis (1670–). 11799
 Episcopatus et principatus Leodiensis et Namurcensis comitatus, cum Brabantiae, Luxemburgi etc, finitimis typus novissimus (1721–). 4654
 Episcopatus Hildesiensis cum adjacentibus provinciis ac statibus mappa geographica repraesentatus (1740–). 10748
 Episcopatus Hildesiensis cum adjacentibus provinciis ac statibus mappa geographica repraesentatus (1758–). 10749
 Episcopatus Hildesiensis nec non vicinorum statuum delineatio geographica (1730–). 10747, 16040
 Episcopatus Numburgensis et Cizensis delineatio geographica (1740–). 16082
 Episcopatus Numburgensis et Cizensis delineatio geographica (1758–). 11052
 Episcopatus Oscensis descriptio (1670–). 1026
 Episcopatus Tervelæ, et Albarrasin (1670–). 1024
 Episcopatum Monasteriense et Osnabrugense (1740–). 10419
 Episcopatum Monasteriense et Osnabrugense (1758–). 10420
 Episcopatus Albiensis (1670–). 3786
 Episcopatus Dvnelmensis vulgo the bishoprike of Dvrham (1646). 1604
 Episcopatus Halberstadensis descriptio nova (1680). 10731
 Episcopatus Halberstadensis descriptio nova (1680–). 10732
 Episcopatus Hildesiensis descriptio novissima (1633). 10743
 Episcopatus Hildesiensis descriptio novissima (1647). 10744
 Episcopatus Hildesiensis descriptio novissima (1653–). 10746
 Episcopatus Hildesiensis descriptio novissima (1670–). 10745
 Episcopatus Paderborn nec non abbatiae Corvei territorium seculare (1757). 10440, 16017
 Episcopatus Paderbornensis descriptio nova (1633). 10435
 Episcopatus Paderbornensis descriptio nova (1670–). 10437
 Eppingen (1645–). 10128
 Epstein (1646–). 10219
 Erdbeschreibung und Geschichte von Amerika (1797–1816). 14459, 14466, 14469, 14482, 14489, 16620
 Erding (1644–). 9172
 Die Erdkugel politisch eingetheilt (1808). 208
 Eremus D: virginis, cum coenobio principis, ordin: S. Benedicti 8. horis à pago Tigurino in Helvetia sita (1720–). 6785
 Erfordia primariae Thuringiae vrbis novissima ichnographia (1745). 11139, 16112
 Erfurt (1650–). 11137
 Erklärung einer neuen Karte vom Kriegestheater der vereinigten preussischen und österreichischen Armeen in Frankreich in VI. Blättern (1792). 2181
 Erla (1758–). 12807
 [Erläuterungen und Legende (Das protestantische Schlesien)] (1767). 8664
 Erlustierende Augen-Weyde zweyte Fortsetzung, vorstellend die weltberühmte Churfürstliche Residenz in München [...] (1725–). 16488
 Erpach comitatus (1670–). 9638
 Erpach comitatus (1680). 9637
 Erpach comitatus (1683). 9635
 Erpach comitatus (1647). 9636
 Erpach Graf=schafft (1650–). 9639
 Erpel (1646–). 10166
 Erphordia (1633–). 11136
 Erste Gelegenheit der Statt Strasburg, und wie sie anfangs in ihrem Begriff gestanden (1643–). 3564
 Erste Revolution des Kaspischen Meeres, oder Karte, worauf dessen Ausdehnung um die Zeit der ursprünglichen Bevölkerung Asiens angezeigt wird (1754–). 505
 Erste Tafel [Afrika] (1803). 197
 Erster Theil der Karte von Asien welche die Türkei, Arabien, Persien Indien diesesseits des Ganges und einen Theil der Tatarei enthält (1786). 13297
 Erster Theil der Karte von Europa, welcher Frankreich, Deutschland, Italien Spanien, England, Scotland und Ireland enthælt (1790). 647
 Ertz-Hertzogthumb Oesterreich (1657). 8804
 Das Ertzhertzogthumb Unter Oesterreich erstes Viertl Unter Wiener Wald (1672–). 8830
 Dess Ertzhertzogthumb Unter Oesterreich andertes Viertl Ob Wiener Wald (1672–). 8831
 Des Ertzhertzogthumb Unter Oesterreich drittes Viertl Unter Mannhartsberg (1672–). 8832
 Des Ertzhertzogthumb Unter Oesterreich viertes Viertl Ob Mannhards Berg (1672–). 8833
 Eryn (1573). 1787
 Eryn (1579). 1788
 Erz Herzogthum Oesterreich ob und unter der Enns (1806). 8816
 Das Erzherzogthum Niederoestreich unter der Enns (1806). 8829
 Das Erzherzogthum Oestreich in der ämtlichen Sprache Niederösterreich (1789–). 8814
 Des Erzherzogthums Oestreich Land ob der Enns (1789–). 8828
 Des Erzherzogthums Oestreich Land unter der Enns (1789–). 8827
 Das Erzstift Salzburg mit der gefürsteten Probstey Berchtesgaden (1789–). 9231
 Eschenbach (1644–). 9136
 Eschwege (1581–). 10169
 Eschwege (1646–). 10244
 L'Escosse deçà le Tay (1665). 1689
 L'Escosse deçà le Tay (1778). 1690
 L'Escosse delà le Tay (1665). 1691
 L'Escosse delà le Tay (1778). 1692
 L'Escosse royaume (1665). 1687
 L'Escosse royaume (1778). 1688
 Les eslections de Tours, d'Amboise, de Loches (1785). 2307
 L'Espagne (1663). 770, 772
 Espagne (1683). 773
 L'Espagne (1684). 771
 L'Espagne (1692). 777
 L'Espagne (1696). 780
 L'Espagne (1701). 787, 788
 L'Espagne (1721–). 778, 781, 789
 L'Espagne (1725–). 782
 L'Espagne (1750). 805
 L'Espagne (1762). 806
 L'Espagne (1767). 815
 L'Espagne (1773). 820
 L'Espagne (1777). 821
 L'Espagne (1781). 843
 L'Espagne (1782). 828, 866
 Espagne et Portugal (1782). 853, 877
 Esquisse d'une carte du cap.te Cook (1781). 446
 Essai d'une carte polaire arctique (1774). 258
 Essai d'une isle de Wight (1779). 1666
 Essai d'une nouvelle carte de la mer Caspienne (1754). 504
 Essai sur la montagne salifère du gouvernement d'Aigle (1788). 6206, 16621
 Essay d'une carte réduite contenant les parties connues du globe terrestre (1748). 146
 An essay of a new and compact map, containing the known parts of the terrestrial globe (1750). 147
 Essend (1647–). 10510
 Essexia comitatus (1646). 1529
 Essing. Randeck (1644–). 9139
 Esslingen (1643–). 9483
 Estagel (1665–). 3868
 Estampes (1638). 3367
 Estat de la seigneurie et republique de Venise en Italie (1781). 7411
 Estat de la seigneurie et republique de Venise en Terre ferme (1784). 7416, 15837
 Estat et seigneurie de l'evesché de Lyege (1692). 4657
 Estat et seigneurie de l'evesché de Lyege (1696). 4658
 Estat et seigneurie de l'evesché de Lyege (1721–). 4660
 Estat et seigneurie de l'evesché de Lyege (1782). 4659

- Estat et seigneurie de l'evesché de Lyege (1692). 16013
- Estats de l'Eglise et de Toscane (1648). 7497
- Estats de l'Eglise et de Toscane (1721-). 7503
- Les estats de l'empire des Turqs en Asie (1650-). 13370
- Estats de l'empire des Turqs en Europe (1684). 12881
- Estats de l'empire des Turqs en Europe (1686-). 12885
- Estats de l'empire des Turqs en Europe (1692). 12882
- Estats de l'empire des Turqs en Europe (1696). 12886
- Estats de l'empire des Turqs en Europe (1721-). 12883
- Estats de l'empire des Turqs en Europe (1782). 12884
- Estats de l'empire des Turqs en Evrope; et pays circomvoisins; entre lesquels sont Hongrie, Transilvanie, Valaqqvie, Moldavie (1655). 12880
- Estats de l'empire du Grand Seigneur des Turcs en Europe, en Asie, et en Afrique (1680-). 12860
- Estats de l'empire du Grand Seigneur des Turcs en Europe, en Asie, et en Afrique (1686). 12853
- Estats de l'empire du Grand Seigneur des Turcs en Europe, en Asie, et en Afrique (1686-). 12859
- Estats de l'empire du Grand Seigneur des Turcs en Europe, en Asie, et en Afrique (1692). 12854
- Estats de l'empire du Grand Seigneur des Turcs, en Europe, en Asie, et en Afrique (1696). 12856
- Estats de l'empire du Grand Seigneur des Turcs, en Europe, en Asie, et en Afrique (1721-). 12855, 12857
- Estats de l'empire du Grand Seigneur des Turcs, en Europe, en Asie, et en Afrique (1725-). 12858
- Estats de l'empire du Grand Seigneur des Turcs en Europe, en Asie, et en Afrique (1750-). 12861
- Estats de l'empire dv Grand Seignevr des Tvtrqs ou svltan des Ottomanes en Asie, en Afrique, et en Evrope (1654). 12844
- Les estats de la couronne d'Arragon en Espagne ou sont l'Arragon royaume, le Catalogne princip.te (1653). 889
- Estats de la couronne de Boheme qui comprennent le royaume de Boheme le duché de Silesie et les marquisats de Moravie et de Lusace (1678). 8413
- Estats de la couronne de Boheme qui comprennent le royaume de Boheme le duché de Silesie et les marquisats de Moravie et de Lusace (1721-). 8415
- Estats de la couronne de Boheme qui comprennent le royaume de Boheme, le duché de Silesie, les marquisats de Moravie et de Lusace (1781). 8416
- Les estats de la couronne de Castille, dans les parties plus meridionales de l'Espagne (1652). 888
- Les estats de la couronne de Castille, dans les parties plus septentrionales de l'Espagne (1652). 887
- Estats de la couronne de Pologne (1683). 12261
- Estats de la couronne de Pologne (1696). 12264
- Estats de la couronne de Pologne (1700-). 12280
- Estats de la couronne de Pologne (1721-). 12265
- Estats de la couronne de Pologne (1725-). 12266
- Estats de la couronne de Pologne (1781). 12262
- Les estats de la couronne de Pologne, ou sont les royaume de Pologne, duchés de Prusse, Mazovie, Russie noire, [et]c (1769). 12351
- Les estats de la couronne de Pologne, ou sont les royaume de Pologne, duchés et provinces de Prusse, Cuiavie, Mazovie, Russie noire, [et]c (1663). 12259
- Les estats de la couronne de Portugal en Espagne (1653). 687
- Estats de la couronne de Suede dans la Scandinavie, ou sont Suede, Gotlande, Lapponie svedoise, Finlande, Ingrie, et Livonie (1669). 11831
- Estats de la succession de Cleves, et Iuliers (1648). 10367
- Estats de Pologne (1685). 12309
- Estats de Pologne (1686-). 12263
- Estats de Pologne (1692). 12260
- Les estats de Savoye et de Piemont (1696). 7040
- Les estats de Savoye et de Piémont (1700-). 16489
- Les estats de Savoye et de Piemont (1721-). 7041
- [Les estats de Savoye et de Piemont] (1780-). 16490
- Les estats de Savoye, Piemont, et le comté de Nice (1686-). 7039
- Estats du Czar ou Grand Dvc de la Rvssie blanche ou Moscovie (1650-). 11943
- Les estats, du Duc de Lorraine (1743). 15668
- Les estats, du Duc de Lorraine (1781). 2833
- Estats du Duc de Savoye au delà des Alpes, et vers l'Italie; qui passent communement sous le nom de Piemont (1665). 7077
- Estats du Duc de Savoye au delà des Alpes, et vers l'Italie; qui passent communement sous le nom de Piemont (1741). 7078
- Estats du Duc de Savoye au delà des Alpes, et vers l'Italie; qui passent communement sous le nom de Piemont (1784-). 7079
- Les estats du duché de Milan (1701). 7227, 7228
- L'Estremadura di Portogallo Alentejo, ed Algarve (1775). 722
- Etat actuel de la Bohème, de la Moravie, de la Silésie et de la Lusace (1774). 8294
- Etat actuel des possessions de tous les princes, comtes et autres estats d'empire du cercle de Franconie (1774). 8310
- Etat actuel des possessions de tous les princes, comtes et autres estats d'empire du cercle de Westphalie (1774). 8302
- Etat civil, politique et commerçant du Bengale (1775). 13547, 16622
- Etat de l'Eglise (1780). 7513
- État de l'Eglise (1782). 7597
- Etat de l'Eglise et duché de Toscane (1785-). 7516
- L'Etat de l'Eglise et le g[ran]d duché de Toscane (1744). 7510
- Etat de l'Eglise, grand duché de Toscane, et isle de Corse (1750). 7512
- L'etat de la république de Genes (1747). 7172
- L'etat de la republique de Venise (1721-). 7409
- L'etat de Milan (1701). 7229
- L'etat de Milan (1701-). 7019
- L'etat du Duc de Parme (1701). 7194, 15831
- L'etat du Duc de Savoie de ça et de la les monts scavoir le Piemont, la Savoie, et l'etat de Nice (1704). 7042
- L'etat et les delices de la Suisse (1730). 6029, 6030, 6082, 6083, 6183, 6267, 6812, 16623
- L'etat et les delices de la Suisse (1764). 6093, 16624
- Etat present de la ville de Lyon et ses quartiers (1778). 4201
- Estats de l'Eglise (1742). 7509
- Les estats de l'Eglise et de Toscane (1719). 7505
- Estats de la couronne d'Aragon (1752). 901
- Estats de la couronne d'Aragon (1784). 902
- Les états de la couronne de Pologne sous les quels sont compris la Grande et la Petite Pologne, le grand duché de Lithuanie, les Prusses et la Curlande (1736). 12291
- Les estats de la Saxe representant les lignes Albertine et Ernestine (1779). 10947
- Estats de la seigneurie et republique de Gènes (1783). 7177
- Estats de Moscovie (1744). 11974
- Les estats de Savoye et de Piemont (1691). 7037
- Les estats de Savoye et de Piemont (1721-). 7038
- Estats du Grand-Seigneur en Asie, empire de Perse, pays des Usbecs, Arabie et Egypte (1753). 13367
- Estats du Grand-Seigneur en Asie, empire de Perse, pays des Usbecs, Arabie et Egypte (1778). 13368
- Estats du roy de Sardaigne (1780). 7051
- Estats-Unis de l'Amérique septentrionale (1785). 14428, 14453
- Ethal (1644-). 9140
- Euphrat und Tigris (1786). 13425
- L'Euphrate et le Tigre (1783). 13424, 16263
- Europa (1660-). 543
- Europa (1700-). 560
- Europa (1705-). 547
- Europa (1730-). 572
- La Europa (1740-). 597
- Europa (1743). 577, 578, 665, 8748, 15615, 15616, 15617, 15812, 16225
- Europa (1758-). 561, 573, 602
- L'Europa (1775). 591
- Europa (1789). 579, 615, 630
- Europa (1793-). 614
- Europa (1795). 617
- Europa (1803). 631
- Europa (1807). 633
- Europa (1809). 634
- Europa (1811). 635
- Europa christiani orbis domina (1702-). 567
- Europa christiani orbis domina (1716-). 565, 566

- Europa delineata et recens edita (1650–). 532
 Europa excultissima (1686–). 555
 Europa vetvs (1720). 659
 Europæ antiquæ tabula geographica (1790). 660
 Europæ in tabula geographica delineatio (1725–). 568
 L'Europe (1669). 539
 L'Europe (1683). 540
 L'Europe (1684). 541
 L'Europe (1686–). 551
 L'Europe (1692). 542
 L'Europe (1696). 549
 L'Europe (1700). 557
 L'Europe (1701–). 552
 L'Europe (1720–). 563
 L'Europe (1721–). 550
 L'Europe (1725–). 558, 664
 L'Europe (1730). 559
 L'Europe (1749). 580
 L'Europe (1751). 582
 L'Europe (1754). 583
 L'Europe (1757). 585
 L'Europe (1767). 586
 L'Europe (1769). 588
 L'Europe (1775). 590
 L'Europe (1777). 593
 Europe (1778). 594, 595
 L'Europe (1779). 596
 L'Europe (1780). 599
 L'Europe (1782). 605
 L'Europe (1783). 600
 L'Europe (1784). 589, 627
 L'Europe (1785). 607
 Europe (1791). 612
 L'Europe (1795). 623
 L'Europe (1802). 636
 L'Europe (1803). 652
 L'Europe dans son etat actuel (1805–). 639
 [Europens Pracht und Macht] (1758–). 16491
 [Evaux] (1762). 2161
 L'evêché d'Angers (1742). 2335
 Evêché d'Osnabruc (1757). 10429
 Evêché de Dijon (1746). 3013
 L'evêché de Hildesheim (1757). 10750
 L'evêché de Münster et l'evêché d'Osnabrük, les comtés de Delmenhorst de Bentheim de Stenford de Tecklenbourg et Lingen de Diepholz et de Rietberg (1777–). 10423
 L'evêché de Munster le comté de Bentheim, Tecklenbourg Stenford Lingen, Diepholtz, Delmenhorst, Ritberg [et]c (1757). 10421
 Evêché de Paderborn (1721–). 10441
 Evêché de Paderborn (1757). 10439
 Evêché de Paderborn (1760). 10442
 L'evêché et l'etat de Liege (1740–). 4665
 L'evêché et l'etat de Liege (1758–). 4666
 Evêché et seg.rie de Liege (1693). 4662
 L'evêché d'Aire (1670–). 3721
 L'evêché d'Aire (1680). 3720
 Evesché d'Angoulesme (1742). 3610
 Evesché de La Rochelle (1741). 3611
 Evesché de Laon (1731). 2585
 Evesché de Luçon (1705). 2368
 Evesché de Meaux (1717). 2783
 L'evêché de Vannes (1686–). 2234
 L'evêché de Vannes (1700–). 15659
 L'evêché du Mans (1781). 2320
 Evesché du Puy le Velay l'vn des vingt deux dioceses du Languedoc (1740). 3944
- Les eveschés de Trente, et de Brixen, le comté de Tirol et les etats de la republique de Venise dans le fond du golfe (1705). 8953
 Evia et Escia, scotis Evsdail et Eskdail (1654). 1736
 [Evreux – Dreux] (1781). 2161
 Evropa (1600). 523
 Evropa (1606). 522
 Evropa (1620–). 520
 Evropa (1630). 521
 Evropa (1640–). 536
 Evropa (1730–). 641
 Evropa exactissime descripta (1631). 528
 Evropa exactissime descripta (1680). 529
 Evropa poly glotta linguarum genealogiam exhibens (1730–). 316
 Evropa recens descripta (1647). 530
 Evropæ (1573). 518
 Evropæ (1579). 519
 Evropam, sive Celticam veterem (1595). 658
 Evropam; sive Celticam veterem (1638–). 657
 L'Evrope (1664). 538
 L'Evrope (1668). 537
 Evrope (1683). 524, 16492
 An exact plan of the royal palace gardens and park at Richmond (1754). 1904
 An exact survey of the city's of London Westminster y.e borough of Southwark and the country near ten miles round (1761). 1640
 Exacta delineatio geographica omnium electoratus Saxonici circulo Lipsiensi appartenentium præfecturarum Colditium (1740–). 16079
 Exacta delineatio geographica omnium electoratus Saxonici circulo Lipsiensi appartenentium præfecturarum Colditium (1758–). 11025
 Exacta principatus Cataloniae tabula (1721–). 1059
 Exactissima Asiae delineatio (1680–). 13224
 Exactissima Asiae delineatio (1696–). 13203
 Exactissima Asiae delineatio (1721–). 13225
 Exactissima Asiae delineatio (1725–). 13204
 Exactissima Belgii fœderati tabula (1725–). 5396
 Exactissima ducatus Carniolæ Vinidorum marchia et Histriae delineatio (1740–). 8906
 Exactissima ducatus Carniolæ Vinidorum marchia et Histriae delineatio (1758–). 8907
 Exactissima ducatus Geldriae tabula (1701–). 5175, 15757
 Exactissima et postomnes alias nunc demùm edita tabula continens perfectam descriptionem regnorum Arragoniæ et Navarrae, principatûs Cataloniae (1725–). 849
 Exactissima Helvetiæ Rhætiæ, Valesiæ cæterorumq[ue] confœderatorum ut et finitimorum populorum regionum tabula (1677–). 6059
 Exactissima Helvetiæ Rhætiæ, Valesiæ cæterorumq[ue] confœderatorum, ut et finitimorum populorum regionum tabula (1700). 6061
 Exactissima Helvetiæ Rhætiæ, Valesiæ cæterorumq[ue] confœderatorum ut et finitimorum populorum regionum tabula (1726–). 6060
 Exactissima Palatinatus ad Rhenum tabula (1702–). 5098, 15990
- Exactissima regni Scotiæ tabula (1677–). 1699
 Exactissima statuum totius ducatus Bavariæ tabula secundum omnes status [et] præfecturas, cum insertis et finitimis regionibus in IX. mappis geograph (1745). 9075, 15920
 Exactissima tabula qua non solum regiones Palatinatus ad Rhenum (1680–). 5089
 Exactissima tabula, qua tam Danubii fluvii pars inferior, a Belgrado urbe usq ad ejus ostia, et minores in eum influentes fluvii (1677–). 12595, 16229
 Exactissima tabula, qua tam Danubii fluvii pars media, ab urbe Lentia ad Bydenam urbem, et minores in eum influentes fluvii (1677–). 12594, 16228
 Exactissima tabula, qua tam Danubii fluvii pars superior, ab ejus fontibus ad Ponium urbem et minores in eum influentes fluvii (1677–). 12593, 16227
 Exactissima tabula sedis belli Palatinatus ad Rhenum (1677–). 5094
 Exactissima tabula sedis belli Palatinatus ad Rhenum (1726–). 5095
 Exactissima totius Archipelagi nec non Græciæ tabula (1677–). 13015
 Exactissima totius Danubii fluvii tabula et minores in eum influentes fluvii (1696–). 12590
 Exactissima totius Danubii fluvii tabula et minores in eum influentes fluvii (1725–). 12592
 Exactissima totius Scandinaviæ tabula (1677–). 11574
 Exactissima totius Vederoviæ late sumtæ tabula (1760). 16493
 Excattissima Palatinatus Rheni ac ducatus Bipontini tabula (1677–). 5080
 Expeditiones Hannibalis per Hispaniam, Galliam, Italiam, Africam [et]c (1666). 15093
 Expeditionis Alexandri Magni per Europam, Asiam et Africam, tabula geographica (1654). 15063
 Explication de la carte de la France physique (1770). 2120
 Explication de la nouvelle carte chorographique des Pays-Bas autrichiens (1777). 4384
 Explication de tous les signes [et] marques qui se trouvent au Grand Atlas d'Allemagne (1789). 8403
 Explication du plan d'Auguste (1734). 7868
 Explication du plan de Catania (1734). 7870
 Exquisita [et] magno aliquot mensium periculo lustrata et iam resecta Freti Magellanici facies (1606). 14727
 Exquisita [et] magno aliquot mensium periculo lustrata et iam resecta Freti Magellanici facies (1630). 14728
 Extima Scotiæ septentrionalis ora (1654). 1767
 Extrema Americæ versus boream, ubi Terra Nova Nova Francia, adjacentia[ue] (1721–). 14345
 Eybach – Land=Almoss=Amt (1760). 9809
 Die Eydgnoschafft mit dero Grentzen (1588). 6052
 Die Eydgnoschafft mit dero Grentzen (1645). 6054
 Die Eydgnoschafft mit dero Grentzen (1688). 6053

Die Eydgnoschafft Püntten vnd Wallis (1637). 6051

F

F. d. Palais royal de Berlin (1733). 11438
 Facade de l'arsenal roial de Berlin (1733). 11444
 Façade de l'Hotel de Ville de Lion (1734). 4199
 Facade de la grande ecurie du roy de Prusse (1733). 11442
 Façade du chateau, du pavillon et de la maison des cavalliers en perspective, du côté du lac (1773). 11527
 Facade du Palais royal d'Orangebourg, du coté du jardin (1733). 11510
 Facade du Palais royal de Charlottebourg (1733). 11475
 La facciata del pallazo del Sig.re Marchese Capponi, in Firenze (1735). 7582
 Facciata dello spedale di S. Maria nuova, in Firenze (1735). 7587
 Die Facia des Herren Joseph Furtenbachs Hausses (1643–). 9515
 Facies australis Petræ Pertusæ (1755). 3595
 Facies Palæstinæ ex monumentis veteribus (1720). 14988
 Facies septentrionalis Petræ Pertusæ (1755). 3594
 Facies [tou tristegou] exterior versus septentrionem (1700–). 15032
 Faisanerie proche de Potzdam (1733). 11486
 La fameuse pompe ditte Samaritaine (1716). 3115
 La famosa e meritevole città di Firenze (1735). 16494
 Faro de Messina oder Meer-Enge zwischen Sicilien und Calabrien (1710–). 7867
 La Favorite du jardin du chateau d'Orangebourg (1733). 11512
 Der Fellinsche Kreis (1797). 12112
 Der Felsen Brunnen zu Versailles (1680–). 3190
 Felssberg (1646–). 10242
 Ferrara (1729). 7354
 Fessæ et Marocchi regna (1606). 13987
 Fessæ et Marocchi regna (1630). 13988, 13989
 Feux de rejoüissance, au dedans et aux dehors de Turin, a l'arrivée de S. A. R. Madame la Princesse de Piedmont (1714–). 7142
 Fezzæ et Marocchi regna Africæ celeberrima (1642–). 13990
 Fezzæ et Marocchi regna Africæ celeberrima (1670–). 13992
 Fezzæ et Marocchi regna Africæ celeberrima (1680). 13991
 Fianco del belvedere in Oreno (1758). 7387
 Fifæ pars occidentalis (1654). 1753
 Fifæ pars orientalis (1654). 1754
 Fifæ vicecomitatus (1654). 1752
 The fifth sheet of an actual survey of the countys of Berks Oxford and Bucks (1761). 1503
 Figure du passage de Venus sur le disque du soleil qu'on observera le 5. juin 1769 (1760). 78
 Figures qui representent les faux cultes des Lapons (1705–). 11897
 Figvieres (1665–). 1167

Finlande septentr.le, et merid.le, Nylande, et Tavasthus (1666). 11905
 Finnarchiæ et Laplandiæ maritima (1739). 359
 Finskoj zaliv' ot' Kronštata do Sanktpeterburga s' ležaščimi po beregai' zabavnymi domami (1740–). 12073, 12078
 Fionia (1630). 11718
 Fionia vulgo Fvnen (1647). 11719
 Firenza (1740–). 7543
 The first sheet of an actual survey of Berkshire (1752). 1503
 Die firstlich Graffschaft Tÿrol (1678). 8937
 Fischbach (1654). 6431
 Fischbach – Land=Pfleg=Amt (1760). 9816
 La Flandre gallicane conquise par le roy (1676). 2723
 La Flandre le Hainaut le Brabant l'Artois une partie de la Picardie, et du Luxembourg (1745). 4394
 Flandria (1573). 4399
 Flandria (1579). 4400
 Flandria comit (1585). 4398
 Flandria comit (1606). 4401
 Flandria comit (1630). 4402
 Flandria et Zeelandia comitatus (1647). 4405
 Flandria et Zeelandia comitatus (1654–). 4406
 Flandria gallica (1633). 4440
 Flandria maximus et pulcherrimus Europæ comitatus (1740–). 4425
 Flandria septentrionalis (1630). 4437
 Flandriæ comitatus (1630). 4403
 Flandriæ comitatus (1677–). 4413
 Flandriæ comitatus (1686–). 4418
 Flandriæ comitatus accuratissima descriptio (1650–). 4408
 Flandriæ comitatus pars batava (1677–). 4454, 15752
 Flandriæ comitatus pars media (1677–). 4453
 Flandriæ comitatus pars occidentalis, in terram Francam et ejusdem subjacentia officia accuratissima divisa (1677–). 4452
 Flandriæ comitatus pars orientalis, in burg-graviat.m Gandavensem, comit.m Alostanum, balliviat.m Wasiensem (1677–). 4451
 Flandriæ comitatus pars septentrionalis (1677–). 4450, 15751
 Flandriæ descriptio (1600). 4404
 [Flandriæ pars occidentalis] (1631). 4444
 Flandriæ pars occidentalis (1633). 4439
 [Flandriæ pars orientali] (1606). 4435
 [Flandriæ pars orientali] (1630). 4436
 Flandriæ partes duæ, quarum altera proprietaria, altera imperialis vulgo dicitur (1647). 4448
 Flandriæ partes duæ, quarum altera proprietaria, altera imperialis vulgo dicitur (1670–). 4449
 Flandriæ tevtonicæ pars orientali] (1647). 4445
 Fleckenstein (1643–). 3524
 Flensbvgym (1588–). 10871
 Flissinga munitissimu[m] Zelandiæ oppidum, tutissimum nautarum et nauclerorum domicilium (1598). 5999
 Flix (1665–). 1177
 Florentia (1735). 7553
 Florentissimvs Rheni Palatinatus (1592). 5075
 La Floride (1683). 14544

Das Flüen-Bad, in dem Canton Sollothur, samt der französischen Grenz-Vestung Landskron von Mittag anzusehen (1756). 6546
 Das Flüen-Bad, in dem Canton Solothurn (1756). 6549
 Fluminum princeps Danubius (1670–). 12591
 Fluviorum in Europa principis Danubii cum adiacentibus regnis nec non totius Græciæ et Archipelagi novissima tabula (1702–). 12544
 Fluviorum Rheni Mosæ Mosellæ Mœni Neccaris aliorum[ue] minorum in eosdem se exonerantium et regionum circumjacentium descriptio (1688–). 9885
 Fœderatæ Belgicæ tabvla (1659–). 5372
 Foederatum Belgium nec non ducatus Bremensis, ac etiam pars fluminis Albis (1680–). 5384
 Foederatum Belgium nec non ducatus Bremensis, ac etiam pars fluminis Albis (1721–). 5385
 Foerrenbach – Land Pfleg Amt (1760). 9806
 Fokien imperii Sinarvm provincia vndecima (1656). 13612
 [Fol. I] (1764). 16037
 [Fol. I] (1766). 9076, 15921
 Fol. I (1767). 10623, 16034
 Fol. II (1763–). 16211
 Fol. II (1764). 16037
 Fol. II (1766). 9076, 15921
 [Fol. III] (1766). 9076, 15921
 [Fol. IV] (1766). 9076, 15921
 Fond du golfe de Venise ou sont les bouches du Po et de l'Adige (1701). 7423
 Fondi (1578). 7804
 [Fontainebleau – Etampes] (1758). 2161
 Fontana nell'ingresso del palazzo di Oreno del Sig.r Conte Gion. Batt.a Scotti (1758). 7385
 Fontes Rheni anterioris et posterioris (1654). 6339
 Force d'Europe (1730). 5783, 16625
 Forchheim (1648–). 9681
 Forest de Biere ou de Fontaine-Bleau (1705). 3245
 Forestum Dreyeich oder Becircq des Bann-Forsts zur Dreyeich (1740–). 10093
 [Forges – Neufchâtel] (1759). 2161
 Fori Ivlii accvrata descriptio (1573). 7466, 7467
 Forsteck (1654). 6767
 Fort aen de Nieuwer-sluis (1650–). 5820
 [Fort Barraux] (1779–). 2164
 Fort de Badenstein, à Boutri (1747). 15467
 Fort de Barrault (1638). 4171
 Fort de Brigançon (1638). 4191
 Fort de Brigançon [et] isles d'Yères (1638). 4190
 Fort de Nassau à Mauri (1747). 15484
 Fort de Savone (1740–). 7186
 Le fort de Sckenck (1672). 5981
 Fort et St. Martin de Ré (1638). 3633
 Fort hollandois de Cormantin nommé Amsterdam (1747). 15478
 Fort hollandois de l'île de Banda (1750). 15409
 Fort hollandois de Paliacate nommé le fort de Gueldre (1751). 15371
 Le Fort Louis (1700). 4719
 Le Fort Louis du Rhein (1700). 3549
 Le Fort Louis du Rhein (1702). 3548

- Le Fort Louis du Rhin (1708). 3550
 Fort op: Bourtang (1654–). 5773
 Fortsetzung oder andere Ausgabe des Jng:
 Maj: Petri von anderweitigen 12. Blatt sub
 Litt. B. der accuraten Situations (1765).
 10985
 Forum minus Divi Marci publicis ædificiis
 utrinque insigne, Venetiis (1766–). 16411
 Forvm Ivlium, Karstia, Carniola, Histria et
 Windorvm Marchia (1589). 7468, 8899
 Forvm Ivlium, Karstia, Carniola, Histria et
 Windorvm Marchia (1630). 7469
 Forvm Tyberii (1654). 6632
 Fossa Eugeniāna quæ a Rheno ad Mosam duci
 cœpta est (1633). 5180
 Fossa Sanctæ Mariæ, quæ et Evgeniana dicitur
 vulgo de nieuwe grift (1647). 5181
 The fourth sheet of an actual survey of
 Berkshire (1761). 1503
 The fourth sheet of an actual survey of the
 county of Middlesex in which the parishes
 within the bills of mortality are bounded
 with red to be distinguished from the others
 (1754). 1521
 Der Fraenkische Kreis (1782). 9593, 15955
 Der Frænkische Kreis (1789–). 9594
 Der Fränkische Kreis (1796). 9595
 Der Frænkische Kreis nebst den
 angrenzenden Laenden (1804). 9599
 Fragment de la carte theodosienne, publiée à
 Venise en 1591 par Marc Velsler, [et] connue
 sous le nom de carte de Peutinger (1782).
 6956
 Frainsheim (1645–). 10127
 Fräischlicher Bezirk der fränkischen Vestung
 und nürnbergischen Pfleg Amts Liechtenau
 im alten Nordgau gelegen (1730–). 9675
 Fräischlicher Bezirk der fränkischen Vestung
 und nürnbergischen Pfleg Amts Liechtenau
 im alten Nordgau gelegen (1758–). 15970
 France (1683). 1918
 La France (1684). 2034
 La France (1703). 1949
 La France (1704). 2094
 La France (1723). 2078
 La France (1747). 1999
 La France (1756). 2043
 La France (1760). 1969
 La France (1761). 2063, 2065
 La France (1762). 2070
 La France (1767). 1974
 La France (1769). 2079
 La France (1773). 1976
 La France (1778). 1977
 La France (1779). 1982
 La France (1780). 1986, 2064, 2066, 2080
 La France (1782). 1989
 La France (1785). 1990
 La France (1789). 1991
 La France (1790). 2006
 La France commerçante (1761). 2067
 La France commerçante (1780). 2068
 La France comparative en départements
 (1798). 2082
 La France divisée en ses douze anciens
 gouvernements et en ses vingt quatre
 nouveaux (1705–). 2129
 La France divisée par gouvernements et par
 provinces (1745). 1966
 La France ecclesiastique (1736). 2087
 La France ecclesiastique (1761). 2061
 La France ecclesiastique (1780). 2062
 La France en toute son estenduë sous le roy
 Louis le Grand l'an 1684 (1684). 1936
 La France et les environs, jusques a l'estendüe
 de l'ancienne Gaule (1650–). 2084
 La France et les environs, jusques a l'estendüe
 de l'ancienne Gaule (1741). 2088
 La France et ses acquisitions par la paix
 (1665). 1926
 La France mineralogique (1780). 2069
 La France par gouvernements (1779). 1975
 France, Picardie Champaigne (1585). 2169
 France, Picardie Champaigne (1606). 2170
 France, Picardie, Champaigne (1630). 2173
 France, Picardie Champaigne (1633). 2171
 Francenbergvm, vel, vt alij. Francoburgum
 Hassiæ opp (1581–). 10249
 Francfort sur le Mayn (1700). 10107
 Francfort sur le Mein ville imperiale
 d'Allemague assez forte et tres marchande
 (1700). 10108
 [Franche Comté] (1585). 3028
 [Franche Comté] (1606). 3029
 [Franche Comté] (1633). 3030
 La Franche Comté (1677). 3036
 La Franche Comté (1692). 3037
 La Franche Comté (1779–). 3038, 15667
 Francia (1595). 1913
 Francia orientalis, vvlgo Franconia (1600).
 9561
 Francia accurata descriptio (1589). 1914
 Francia orientalis (vvlgo Franckenlant)
 descriptio (1573). 9557
 Francia orientalis (vvlgo Franckenlant)
 descriptio (1579). 9558
 Francia status sub regibus primæ stirpis
 (1740). 2150
 Franckenberg (1646–). 10245
 Franckenberg (1650–). 11211
 Franckenhausen (1650–). 11210
 Franckenlandt (1585). 9559
 Franckenlandt (1627). 9560
 Franckenthal (1645–). 5261
 Franckfurt, in Franckerland, door de Main
 afgesneden van Sachsenhusen (1706). 15145
 Francofurti ad Moenum, urbis imperialis,
 electioni rom: regum atq[ue] imperatorum
 consecrata (1628–). 10109
 Francofurtum ad Mœnum (1758–). 10111,
 16005
 Francofurtum ut uersus orientem uisitur
 (1646). 10105
 Francofvrtvm (1646–). 10104
 Francofvrtvm ad Mœnum vulgo Franckfurt am
 Main (1721–). 10110
 Franconia (1648–). 9566
 Franconia (1660–). 9567
 Franconia vulgo Franckenlandt (1633–). 9565
 Franconia vulgo Franckenlandt (1647). 9562
 Franconiæ nova descriptio (1680). 9564
 Franekera (1721–). 5908
 Frankreich (1790–). 1997
 Frankreich nach der alten und neuen
 Eintheilung (1796). 1993
 Fransburg, Schloss im Canton Basel (1754).
 6482
 De fransche vloot den 17 Maart 1708
 uitgelopen onder den grave de Fourbin, op
 hebbende den gewaenden prins van Wales
 (1707). 15231
 De Franse, door Eugenius, aan den Adda, by
 Cassano en Treviglio, geslaagen, den 16
 August. 1705 (1706). 6727
 [Frauenfeld] (1700–). 6727
 Frawenfeld (1654). 6718
 Fredeburg in Friesland (1647–). 10513
 Frederickbourg, fort d'Anois (1747). 15477
 Freti Danici or Svndt accvratiss. delineatio
 (1588–). 11764, 11765
 Freti Danici or Svndt accvratiss. delineatio
 (1700). 11766
 Freti Magellanici ac novi freti vulgo Le Maire
 exactissima delineatio (1633). 14729
 Freudenstatt (1643–). 9394
 Freüdenfels, Schloss im Thurgäuw (1754).
 6736
 Frey=Herrschaft Sax, nebst dem angrenzenden
 Amt Gambs (1652). 6295
 Freyburg, die Haupt Stadt des Cantons
 gleichen Nahmens; gegen Mitternacht
 anzusehen (1758). 6400
 Freyburg, die Haupt Statt des Cantons
 gleichen Nahmens; von der Mittags Seiten
 anzusehen (1758). 6399
 Freyburg, die Haupt Statt des Cantons
 gleichen Nahmens; von der Morgen Seiten
 anzusehen (1758). 6398
 Freyburg im Uchtland (1758–). 6396
 Freyburg in Uchtlandt (1721–). 6397
 Freyburg in Uchtland (1654). 6395
 Die freye Reichsstadt Nürnberg mit ihrem
 Gebiete (1789–). 9672
 Die freye Reichsstadt Schwæbisch Hall mit
 ihrem Gebiete (1789–). 9372
 Die freye Reichsstadt Ulm mit ihrem Gebiete
 (1789–). 9370
 Freyenstatt (1644–). 9173
 Fribergvm misinæ (1575–). 11126
 Fribourg (1690–). 9549
 Fribourg est une ville forte capitale de
 Brisgaw, en Allemagne (1690–). 9548
 Friburg, in Brisgouw, aanden Treisam,
 tusschen Brisack en het Swarte Wald (1706).
 15148
 Fridberg (1644–). 9174
 Fridberg (1646–). 10114
 Friderichs Feldt (1733). 11513, 11514
 Friderico Augusto vere Augusto Polon.
 Lithuan. Borus. Pomer. regi. duci. principi.
 Saxon. utr. duci. s. imp. elect. haec. imperii.
 sui. regna. d. d. d. P. Schenkus sculpt:
 regius (1705). 12285
 Friesland (1739–). 5682
 Le Frioul (1721–). 7472
 Le Frioul (1784). 7473, 15852
 Frisia occidentalis (1579). 5665
 Frisia occidentalis (1585). 5666
 Frisia occidentalis (1606). 5667
 Frisia occidentalis (1630). 5668, 5670
 Frisia occidentalis (1633). 5671
 Frisia occidentalis (1647). 5672
 Frisia occidentalis (1654–). 5673
 Frisia orientalis (1721–). 10385
 Frisiæ antiquissimæ trans Rhenu[m] prouinc.
 et adiacentium regionum noua et exacta
 descriptio (1600). 5669
 Frisiæ antiqvæ et veteris Brabantiae pars in
 pagos (1700–). 5416
 Frisiæ dominium, vernacule Friesland (1706).
 5679

- Frisiæ dominium vernacule Friesland (1718). 5680, 15766
 Frisiæ dominium vernacule Friesland (1758–). 5681, 15765
 Frisiae orientalis descriptio (1579). 10378
 Fritzlar (1646–). 10162
 Frons orientalis utriusq[ue] [tristegou] (1700–). 15031
 Fronsac (1638). 3840
 Les frontieres d'Espagne et de Portugal (1703). 702
 Frontieres de France et d'Italie pour les campagnes du Marechal de Berwick (1780–). 2188
 Les frontieres de France et des Pais Bas (1710). 4297
 Les frontieres de France et des Pais Bas (1724). 4298
 Frontieres de Turquie et de Russie entre la mer Caspienne et la mer d'Asof renfermant le Kuban la Grande et Petite Kabardie (1770). 13325, 13429
 Frontispicium templi vestibuli et exedrarium (1700–). 15026
 [Frontispiz Danckerts] (1660–). 16378
 [Frontispiz Neptune François] (1693–). 16384
 Fu cheu fu ou Hoksyeu capitale de Fo kyen (1748). 15334
 Füssen (1643–). 9429
 Die fünf Theile der Erde in ihrer östlichen und westlichen Halbkugel (1789). 187
 Die fürst: Statt Stuetgart (1643–). 9384
 Fürstenbrunn (1645–). 10125
 Die Fürstenthümer Grubenhagen, Calenberg, Wolfenbütel und Blankenburg (1786). 10613, 10654
 Das Fürstenthum Hohenlohe (1789–). 9630
 Das Fürstenthum Hohenzollern und die Grafschaft Sigmaringen (1789–). 9358
 Das Fürstenthum Kulmbach oder Bayreuth (1789–). 9661
 Das Fürstenthum Onolzbach oder Ansbach (1789–). 9662
 Das Fürstenthum Sulzbach und die Landgrafschaft Leuchtenberg (1789–). 9122
 Das Fürstenthum Walachey (1789–). 12951
 Das Fürstenthum Wales (1789–). 1618
 Fürstenthumb=Anhalt (1650–). 11086
 Des Fürstenthums Moldau noerdliche Hælfte (1789–). 12949
 Des Fürstenthums Moldau südliche Hælfte (1789–). 12950
 Fürstl. mechlenb. Residentz Statt Güsterow (1653–). 10822
 Das fürstl: Residentz Schloss zu Cöthen (1650–). 11206
 Die fürstliche Hauptt Statt Königsbergk in Preussen (1581–). 12499
 Der fürstliche Lustgarten zu Nancy (1645–). 3482
 Das fürstl[iche] Lusthaus und Garten Hellenbrunn 1/2 Stund von Saltzburg (1644–). 9243
 Das fürstliche Residentz Schloss sampt der steinern Maynbrucken zu Würzburg (1648–). 9687
 Die fürstliche Residentz Stat Altenburg in Meissen (1650–). 11198
 Fürstliche Residentz Statt Weimar (1650–). 11192
 Fürth, – Land=Almoss=Amt (1760). 9791
 Fuinte Tafel [Polkarte (Norden)] (1803). 197
 Fulda (1646–). 10252
 Fvrnes (1654–). 4713
- G**
- Gachnang, Schloss im Thurgäuw (1754). 6735
 Gadebusch (1653–). 10826
 Gades ab occidvis insvlae partibvs (1598). 1120
 La galerie agreable du monde (1729). 5989, 5990, 7354, 7356, 12146, 12456, 12484, 12536, 16626
 Galitia (1595). 879
 Gallæcia regnum (1633). 960
 Gallæcia, regnum (1642–). 962
 Gallæcia, regnum (1670–). 964
 Gallæcia, regnum (1680). 963
 Gallardon (1638). 2513
 Gallia (1585). 1912
 Gallia (1606). 1915
 Gallia (1630). 1916, 1917
 Gallia (1710–). 1950
 Gallia (1730–). 1951
 Gallia antiqua (1760). 2147
 Gallia antiqua (1783). 2148
 Gallia antiqua (1790). 2146
 Gallia antiqua in provincias et populos divisa (1750). 2143, 15642
 Gallia augustiniana in suas provincias divisa (1740–). 2085
 Gallia Belgica et Germania vtraque Cisrhenana superior et inferior (1720). 5365
 Gallia benedictina (1738). 2086
 Gallia cisalpina et Italia propria (1720). 6958
 Gallia cum provinciis insertis et adsitis (1710–). 1960
 Gallia postarvm geographice designata (1745). 2097
 Gallia transalpina in suas quatuor provincias, Narbonensem, Aqvitaniam, Lygvdensem et Belgicam descripta (1720). 2142
 Gallia vetus (1720). 2141
 Gallia vetvs (1642–). 2137
 Gallia vulgo la France (1677–). 1937
 Galliae antiquæ descriptio geographica (1627). 2140
 Galliae, Biscajæ et Gallissiae sinus (1739). 366
 Galliae Narbonensis ora maritima recenter descripta (1579). 3756
 Galliae Narbonensis ora marittima recenter descripta (1573). 4082
 Galliae, nova et accurata descriptio vulgo royaume de France (1659–). 1928
 Galliae, nova et accurata descriptio vulgo royaume de France (1680). 1923
 Galliae regni potentiss: nova descriptio (1573). 1910
 Galliae regni potentiss: nova descriptio (1579). 1911
 Galliae seu Franciæ tabula (1677–). 1924
 Galliae seu Franciæ tabula (1700). 1929
 Galliae supra omnes in hac forma editiones locu pletissima et exactissima descriptio (1631). 1920
 Galliae tabule geographicae (1585). 16495
 Galliae veteris typus (1630). 2136
 Galliae veteris typus (1680). 2139
 Galliarum descriptio (1784–). 2144
 Gallia (1630). 961
 Gallipolis (1598). 7806
 Galloflandria, in qua castellaniam Lilana, Dvacena, [et] Orchiesia, cum dependentibus; necnon Tornacvm, [et] Tornacesivm (1647). 4447
 Gallovidia vernacule Galloway (1654). 1740
 Gallovidiæ pars media, quæ Deam et Cream fluvios interjacet (1654). 1742
 Gallovidiæ pars occidentalior, in qua vicecomitatvs Victoniensis cum regalitate Glenlucensi (1654). 1743
 Gallway (1759). 1876
 Galway (1617–). 1894
 Gand Gent en flamand ville des Pais Bas (1700). 4724
 Gandavvm, amplissima Flandiæ vrbs (1572–). 4776
 [Gannat – Saint-Pourçain] (1767). 2161
 Gantz Italien nach der alten Zeit (1750–). 6943
 Gantz neue und vollständige geographische General=Charte vom gantzen Churfürstenthum Sachsen (1763). 10946
 Ganz neue Vorstellung des Rhein-Stroms von Basel bis Coblenz (1794). 9934
 Das ganze Königreich Frankreich nach seinen zwölf vornehmsten Provinzen grundrichtig vorgestellt (1680–). 1931
 Gap (1638). 4170
 La Garnache (1638). 2525
 [Garten der Nymphenburg] (1725–). 9211
 Gastinois et Senois (1633). 2563
 Gastinois et Senois (1642–). 2564
 Gastinois et Senois (1670–). 2566
 [Gastinois et Senois] (1680). 2565
 T gebied van Bergen en de omlegg: stede in Henegouwen enz (1709–). 4577
 Die gefürstete Abtey Kempten (1789–). 9356
 Die gefürstete Grafschaft Tirol in der ämtlichen Sprache Oberösterreich (1789–). 8956
 Die gefürstete Probstei Ellwangen (1789–). 9355
 Der gefürsteten Grafschaft Tirol Viertel der Welschen Confinen (1789–). 8966
 Der gefürsteten Grafschaft Tirol Viertel Oberinntal (1789–). 8963
 Der gefürsteten Grafschaft Tirol Viertel Pusterthal und das Viertel am Eisack und an der Etsch (1789–). 8965
 Der gefürsteten Grafschaft Tirol Viertel Unterinn und Wipp=Thal (1789–). 8964
 Die gefürsteten Grafschaften Görz und Gradisca mit der Hauptmannschaft Tulmino (1789–). 8927
 Gegend bey Berlin und Potsdam (1778). 11352, 11433
 Gegend um Berlin (1786). 11353
 Die Gegend um Berlin (1789–). 11354
 [Gegend um Genf] (1770–). 6817
 [Gegend um Ieper, Kortrijk, Lille, und Tournai] (1724). 4309
 Die Gegend um London (1789–). 1642
 [Gegend um Marche en Famenne, Bastogne, Vianden, St. Vith, Spa] (1744). 4347
 [Gegend um Namur] (1700–). 4604
 Die Gegend um Prag, oder der alte Prager Kreys (1742). 8509, 16121
 [Gegend um Thun] (1785). 6200
 Die Gegend um Wien (1789–). 8847
 Die Gegend von Valenciennes nebst dem Lager der vereinigten deutschen Armee im Grundris (1744–). 3455

- Die Gegenden des Rheins von Speyer biss Mayntz (1735). 9946
- Geiselwerder (1646–). 10177
- Geisslingen (1643–). 9516
- Geistliches Pfrundenbuechlein der Stadt und Landschaft Zuerich (1768). 6274, 16627
- Geithan (1650–). 11169
- Gelder (1700–). 5297
- Gelder, in Gelderland, aan de riviertjes Niers (dat ontrent Gennep in de Maas loopt) en Wye (1706). 15194
- Gelderen (1654–). 5230
- Geldern (1654–). 5229
- Geldria dvcatvs et Zvtfania comitatvs (1647). 5595
- Geldria dvcatvs, et Zvtfania comitatvs (1654–). 5597
- Geldria et Transysvlana (1585). 5590
- Geldria et Transysvlana (1606). 5589
- Geldria et Transysvlana (1630). 5593
- Geldria et Transysvlana (1633). 5591
- Gelegenheid der legerplaatsen aan den Donau, by Dillingen; van de Pr. Louis van Baden en de Marsch. Villars; in Iuly, enz. 1703 (1706). 15191
- Gelegenheit der Statt Wasserburg (1652–). 9197
- De gelegenthey van 't Paradys ende 't landt Canaan, mitsgaders de eerst bewoonde landen der Patriarchen (1660). 15045
- Gelnhausen (1646–). 10236
- Gelrae, Cliviae, finitimorvmqve locorvm verissima descriptio (1573). 5587
- Gelrae, Cliviae, finitimorvmqve locorvm verissima descriptio (1579). 5588
- Gemar (1643–). 3518
- Gemünde (1646–). 10186
- Gemündt (1643–). 9486
- Genealogie de la maison d'Anhalt, ses differentes branches, ses titres, ses armes, et ses alliances (1705–). 8273
- Genealogie de la maison d'Holstein, ses differentes branches, ses titres, ses armes, et ses alliances (1705–). 8271
- Genealogie de la maison de Baden, ses differentes branches, ses armes, ses titres et ses alliances (1705–). 8272
- Genealogie de la maison de Brandebourg, ses differentes branches, ses titres, ses pretentions, et ses alliances (1705–). 8266
- Genealogie de la maison de Hesse Cassel, avec ses diferentes branches, ses titres, ses etats et ses alliances (1705–). 8269
- Genealogie de la maison de Wirtemberg, ses diferentes branches, ses titres et ses alliances (1705–). 8268
- Genealogie de la maison Palatine et de Baviere, leurs differentes branches, leurs armes, leurs titres, leurs pretentions et leurs alliances (1705–). 8263
- Genealogie des czars de Moscovie ou empereurs de la grande Russie (1705–). 12250
- Genealogischer Stamm Baum aller Marggraf. u. Chur Fürsten zu Brandenburg (1760). 15299
- Genehoa, Jaloffi, et Sierraliones regna (1680). 14054
- General-Charte der gesam[m]ten königlichen preussischen Länder (1750–). 12389
- General Chartre der Lænder zwischen dem Schwarzen und Caspischen Meere, Circassien, Georgien, Armenien, Wüste von Astrachan und Caucasus (1780–). 13334
- General=Charte der oestreichischen Staaten (1796). 8750
- General Chartre des Atlases von Galizien und Lodomerien (1787–). 12520
- General Chartre über die sämtlich koeniglich preussischen Staaten (1797). 12394
- General Chartre über die sämtlich koeniglich preussischen Staaten (1806). 12395
- General Chartre vom Königreich Dænemark nebst dem Herzogthum Holstein (1789). 11686
- General-Charte von Australien (1803). 14940
- General=Charte von Italien (1802). 6925
- General Chartre von Ungarn mit seinen Nebenländern Croatien, Dalmatien, Slavonien und Siebenbürgen (1796). 12679
- General=Karte über die VII Provinzen der vereinigten Niederlande, nebst dem Generalitäts=Lande (1787). 5413, 5428
- General Karte vom Deutschen Reich (1802). 8102
- General Karte von dem Koenigreiche Ungarn und dem Osmanischen Reiche in Europa (1789–). 12549
- General=Karte von dem Russischen Reiche in Europa (1789–). 12020
- General Karte von den Königreichen Schweden Dænemark u. Norwegen (1789–). 11597
- General Karte von den preussischen, russischen und oestreichischen Besitzungen im ehemaligen Polen (1797). 12333
- General Karte von denen ober und niedersaechsischen Kreisen (1797). 10600, 10940, 11290
- General Karte von der königlichen Republik Polen mit den verwandten Ländern, und dem Königreiche Preussen (1789–). 12319
- General Karte von Deutschland und der Schweitz (1789–). 8086
- General Karte von Europa (1799). 624
- General Karte von Europa (1808). 637
- General=Karte von Grossbritannien und Ireland (1789–). 1351
- General Karte von Koenig: Schweden nebst Dænemark u. Norwegen (1801). 11625
- General Karte von Koenig: Schweden nebst Dænemark u. Norwegen (1808). 11626
- A general map of North America (1795). 14297
- A general map of Scotland and islands thereto belonging (1750). 1713
- A general map of South America (1796). 14628
- General map of the countries comprehended between the Black Sea and the Caspian (1788). 13331
- General'naja karta Kalužskago namjastničestva (1760–). 12057
- General'naja karta o Rossijskoj imperii (1734). 11970
- A general plott and description of the Fennes and surounded grounds in the sixe counties of Norfolk, Suffolke, Cambridge (1632). 1643
- A general plott and description of the Fennes and surounded grounds in the sixe counties of Norfolk, Suffolke, Cambridge (1670–). 1645
- A general prospect of the royall house and garding at Hernhausen (1720). 10668
- Generalcharte der oesterreichischen Monarchie (1809). 8766
- Generalcharte der Walachey (1811). 12916
- Generalcharte des oesterreichischen Kaisertums (1808). 8765
- Generalcharte des oesterreichischen Kaisertums (1809). 8767
- Generalcharte von den kaiserlich=oestreichischen Erbstaaten (1805). 8763
- Generalcharte von der Altemarck (1788). 11314
- Generalcharte von der Moldau (1811). 12957
- Generalcharte von Rumeli nebst Morea und Bosna (1812). 12902
- Generalcharte von Schlesien (1802). 8639
- Generalcharte von Servien und Bosnien (1812). 12925
- Generalem et prorsus novam Siælandiæ tabulam geographicam (1766). 11706
- Generalem hanc Fioniæ tabulam geographicam (1766). 11722
- Generalis et prorsus nova Daniæ regni tabula geographica (1765). 11677
- Generalis et prorsus nova Daniæ regni tabula geographica (1766). 11678
- Generalis et prorsus nova Siælandiæ tabula geographica (1770). 11709
- Generalis Lotharingia, dispartita in ducatum ejus proprium, et Barrensem (1670–). 2821
- Generalis Lotharingiæ ducatus tabula (1677–). 2825, 2826
- Generalis Lotharingiæ vera effigies (1721–). 2820
- Generalis totius imperii Moscovitici novissima tabula (1702–). 11960, 11961, 11962
- La generalité de La Rochelle (1701–). 3612
- La généralité de Limoges (1779). 3644, 15699
- La generalité de Moulins (1781–). 2411, 15693
- La généralité de Moulins (1782). 2412
- La generalité de Paris (1725). 2537
- La generalité de Paris (1781). 2538
- La generalité de Soissons (1785). 2545, 15651
- La généralité de Tours (1782). 2306
- Les généralitez de Montauban et de Toulouse (1781). 3686
- Generalkarte der Koenigreiche Marokko, Fez, Algier, und Tunis (1789). 13982
- Generalkarte des Königreichs Daenemark (1803). 11691
- Generalkarte des Russischen Reichs (1792). 11994
- Generalkarte sæmmtlicher Entdeckungen auf den drei grossen Weltreisen des Kapit. Jakob Cook (1789). 14948
- Generalkarte vom Königreich Preussen (1804). 12403
- Generalkarte vom Obersächsischen Kreise (1801). 10942
- Generalkarte von dem Koenigreiche Neapel oder Napoli (1789). 7719
- Generalkarte von Nordamerica samt den Westindischen Inseln (1788). 14295
- Generalkarte von Polen, Litauen, und den angränzenden Lændern (1788). 12356

- Generalkarte von sämtlichen königl. preussischen Staaten (1793). 12388
- Generalkarte von Siebenbürgen (1789). 12762
- Generalkarte von Ungarn, Siebenbürgen, Slavonien [etc.] [etc.] samt den angrenzenden Ländern (1790). 12677
- Genes, ditte la superbe fameux port sur la mer Méditerranée, capitale d'une republique de même nom (1680–). 7189
- Geneue (1654). 6821
- Geneve (1638). 6810, 6811
- Geneve (1654). 6820
- Geneve (1690–). 6822
- Geneve (1758–). 6824
- Geneve (1782). 6839
- [Genève – Gex] (1761). 2162, 3988
- Genff, oder Genev (1758–). 6823
- Genova olim Ligusticum (1690–). 7161
- Gent (1654–). 4730
- Gent, in Vlaanderen, aan het zaamen vloeyen van Schelde en Lise (1706). 15136
- Genuina delineatio insulae Cretae, quam moderni Candiam appellant (1652–). 13130
- Geograph: Delineation der Stadt Danzig (1700–). 12457, 16215
- Geograph. Delineation des zu denen Kuhr Sächsischen Landen gehoerigen Marggraftums Ober Lausitz (1759). 8590
- Geographia sacrae ex veteri, et novo testamento desumptae tabula prima, quae totius orbis partes continet (1662). 15038
- Geographia sacrae ex veteri, et Novo Testamento desumptae tabula secunda (1679). 14974
- Geographica Artesiae comitatus tabula (1650–). 2673
- Geographica descriptio Montani cuiusdam districtus in Franconia in quo illustrissimorum S R I comitum a Giech particulare territorium (1702–). 15965
- Geographica descriptio montani cuiusdam districtus in Franconia in quo illustrissimorum S. R. I. comitum a Giech particulare territorium (1730–). 9644
- Geographica nova ex oriente gratiosissima, duabus tabulis specialissimis contenta quarum una mare Caspivm altera Kamtzadalam seu terram Jedso curiosè exhibe[n]t (1716–). 500, 13354
- [Geographica provinciarum Sueviae descriptio] (1676–). 9269
- Geographie des Königreichs Ungarn (1780). 12671, 12834, 12835, 16235, 16628
- Géographie moderne avec introduction (1780). 16496
- Geographisch Handtbuch (1600). 16497
- Geographisch-historisches und Produkten Lexikon von Ungarn (1782). 12674, 16629
- Geographisch-statistische Uebersicht der österreichischen Staaten (1796). 8751
- Geographische Abbildung des ganzen Umfangs der Marggrafschaft Meissen (1762). 10963, 11005, 11017, 16067
- Geographische Abzeichnung der in dem meissnischen Creiss des Churfürstenthumbs Sachsen liegenden Dioeces oder Superintendentur Grossen Hayn (1758–). 11013, 16076
- Geographische Beschreibung des gelobten Landes Canaan (1642–). 14958
- Geographische beschrijvinge vande pr. stad Gr. en Oml (1700–). 5660
- Geographische Chartre des Hertzogthums Magdeburg und Halle (1760). 11087
- Geographische Chartre des Hertzogthums Magdeburg und Halle nebst etlichen angränzende Orthen und Fürstenthume (1750–). 10723
- Geographische Delineation des zu denen Kur Sächsischen Landen gehörigen Marggraftums Nieder Lausitz (1757). 8589
- Geographische General Karte der Gränzen zwischen denen dreyen Kaiserthümern und ihren nach und nach geschehenen Veränderungen (1788). 12567
- Geographische Lage der südlichen braunschweigischen Reichsgebiete (1762). 10653, 16032
- Geographische Mappe des Gross=Fürstenthums Siebenbürgen (1770–). 12761, 16237
- Geographische Mauth=Chartre von Bayern (1764). 9052
- Geographische oder grund=richtige Verzeichnus der schönen Situation der Stadt Zürich ihres Sees und der selbigen Landschaft (1692). 6176
- Geographische Verzeichnung des bvdissinischen Creises in dem Marggraftum Ober Lavstiz (1746). 8587, 16166
- Geographische Verzeichnung des Goerlizer Creises mit dem Qveiss-Creise welches zusammen ist der ostliche Theil von dem Marggraftum Ober Lavstiz (1753). 8588, 16167
- Geographische Vorstellung der jämerlichen Wasser-Flutt in Nieder-Teutschland, (1717–). 8178
- Geographischer Atlas (1760). 16498
- Geographischer Entwurff der Stadt und Gegend des Welt berühmten Käyser Carlsbades in Königreich Böhmen (1715). 8497
- Geographischer Entwurff derer Aemnter Meissen als Creys- Procuratur- Schul- und Stifts-Ammt (1750). 11006
- Geographisches Verzeichniss der merkwürdigsten Orte in der Schweiz (1785). 6102
- Geometrische Zeichnung des gähen künstlichen, meistens in Felsen gehauenen Wägs über die Gem[m]j herab ins Leüker= oder Wallisser Bad (1708). 6428
- Geometrischer Grund-Riss, des h. römischen Reichs freyen Stadt Nurnberg (1700–). 9719
- Geometrischer Grund-Riss, des h. römischen Reichs freyen Stadt Nurnberg (1710–). 9720
- Geom[etrischer] Grund Riss des heyl röm: Reichs freyen Stadt Augsburg (1780–). 9465
- Geometrischer Grundriss der des heiligen römischen Reichs freyen Stadt Nürnberg (1730–). 9717
- Geometrischer Grundriss der des heiligen römischen Reichs freyen Stadt Nürnberg (1758–). 9718, 15972
- Geometrischer Grundriss aller Marken der Gerichtsherlikeit dess Gottshauses Wettingen (1741). 6248
- Geometrischer Grundriss der Stadt und Schloss Cazal (1633–). 7134
- Geometrischer Grundriss des heil. röm. freyen Stadt Memmingen (1737). 9498
- Geometrischer Grundriss vnd Beschreibung dess loblichwirdigen Stifft vnd Clossers Tegernsee (1644–). 9102
- Geometrischer Plan des koeniglichen Thiergartens vor Berlin (1765). 11432
- Geometrischer Plan von der Gegend der freyen Reichs Wahl und Handel Stadt Franckfurth am Mayn (1790). 10113
- Georgia (1796). 14524
- Gerardi Mercatoris atlas sive cosmographicae meditationes de fabrica mundi et fabricati figura (1630). 16499, 16500
- Gerardi Mercatoris atlas sive cosmographicae meditationes de fabrica mvndi et fabricati figvra (1606). 16501
- Gerau (1646–). 10222
- Germania (1573). 7997
- Germania (1579). 7996
- Germania (1585). 7999
- Germania (1630). 8000
- Germania (1705–). 8029
- Germania (1740–). 8045
- La Germania (1776). 8072
- Germania (1790–). 8084, 8091
- Germania antiqua (1641). 8183
- Germania antiqua (1705–). 8191
- Germania antiqua (1730–). 8193
- Germania antiqua (1756). 8187
- Germania antiqua (1775). 8188
- Germania antiqua (1790). 8190
- Germania antiqva tempore Cornelii Taciti collata cvm hodierna (1780). 8194
- Germania augustiniana (1758–). 8173
- Germania Austriaca (1701). 16502
- Germania Austriaca compactens S. R. I. circulum Austriacum (1702–). 8775
- Germania Benedictina (1732). 8168
- Germania inferior (1630). 5319
- Germania Ptolemæi (1720). 8185
- Germania seraphico=observans seu provinciae Fratrum minorum strictioris observantiae, in Germania sitae (1740–). 8171
- Germania seraphico=observans seu provinciae Fratrum minorum strictioris observantiae, in Germania sitae (1758–). 8172
- Germaniae antiquae P. Melae, C. Taciti, C. Plinii (1720). 8184
- Germaniae atqve in ea locorum principiorum mappa critica (1750). 8094, 8210, 15886
- Germaniae inferioris sive Belgii pars meridionalis (1710–). 4248, 4252
- Germaniae inferioris sive Belgii pars meridionalis (1758–). 4249
- Germaniae inferioris XVII provinciarum accuratissima tabula (1677–). 5432
- Germaniae non vera minus quam compendiosa descriptio (1589). 7998
- Germaniae nova ac accurata descriptio (1630). 8006
- Germaniae superioris et inferioris accurata descriptio (1660–). 8017
- Germaniae veteris nova descriptio (1680). 8181
- Germaniae veteris, typus (1633). 8180
- Germaniae veteris, typus (1647). 8182
- Germanie, France, Italie, Espagne, isles Britanniques; dans un age intermédiaire de

- l'ancienne géographie et de la moderne (1771). 15129
- Germanie, France, Italie, Espagne, isles Britanniques, dans un age intermédiaire de l'ancienne géographie et de la moderne (1782). 15130
- Germano-Sarmatia (1655). 12340
- Germano-Sarmatia (1790). 12308
- Germersheim (1645–). 5242
- Geroldshofen (1648–). 9690
- Gertruydenberg (1654–). 5725
- Geschichte des gegenwärtigen Krieges zwischen Russland, Polen und der Ottomanischen Pforte (1770-1775). 12211, 13044, 13092, 16630
- Gheertsberge (1654–). 4715
- La Giammaica (1778). 14416
- Gibraltar (1756). 1254
- Gibralter (1706). 15200
- Giebichenstein (1653–). 10788
- [Gien] (1759). 2161
- Giengen (1643–). 9487
- Giessen (1646–). 10209
- Der Giessen (1748–). 6495
- Girone (1665–). 1213
- Glamorganensis comitatus; vulgo Glamorgan Shire (1646). 1626
- Glaris (1758–). 6774
- Glarona (1654). 6773
- Gleichen (1646–). 10195
- Der Gletscher auf Bernina in Bünden (1760). 6348
- Der Gletscher auf dem Gitschenen-Berg, im Cant: Urÿ (1760). 6795
- Der Gletscher auf dem hohen Säntis in dem Canton Abbenzell (1758). 6757
- Le globe terrestre (1699). 119
- Le globe terrestre (1699–). 120
- Le globe terrestre (1786). 195
- Globi coelestis in tabulas planas redacti pars I (1742). 21
- Globi coelestis in tabulas planas redacti pars II (1742). 22
- Globi coelestis in tabulas planas redacti pars III (1742). 23
- Globi coelestis in tabulas planas redacti pars IV (1742). 24
- Globi coelestis in tabulas planas redacti pars V (1742). 25
- Globi coelestis in tabulas planas redacti pars VI (1742). 26
- Globus terrestris ad sphaeram obliquam delineatus (1774). 51
- Glocestria dvcatus, Monvmethensi comitatu (1670–). 1554
- Glocestria dvcatus; vulgo Gloucester Shire (1646). 1552
- [Les glorieuses conquestes de Louis le Grand roy de France et de Navarre] (1650–). 16503
- Glottiana præfectvra inferior, cvm baronia Glasevensi (1654). 1750
- Glottiana præfectvra superior (1654). 1749
- Gmvnden (1598). 9008
- Goæ Indiæ orientalis metropolis [et] emporij longe ditiss.l pro rege archi-episcopo [et] supremo senalocupletis exacta descriptio (1595). 13562
- Gochvm, vernacule Goch (1721–). 5299
- Godesberg (1646–). 5200
- Göppingen (1643–). 9396
- Goes (1719–). 5834
- Goes aan de landtzyde (1719–). 5835
- Goesa (1659–). 5911
- Gösgen, Schloss in dem Canton Solothurn von Mittage anzusehen (1758). 6550
- Goettinga (1730–). 10678, 16049
- Goettingæ ichnographia intra muros (1710–). 10680
- Golfe Arabique ou mer Rouge (1765). 513
- Le golfe de St. Laurent (1779). 14374
- Le golfe de Venise (1693). 480
- Golfe de Venise (1700–). 481
- Le golfe de Venise (1716). 482
- Golfe Persique (1776). 13477
- Golphe de Talane ou de Valinco et Campo-Moro (1769). 7964
- Gorchvm (1650–). 5807
- Gorchvm (1721–). 5912
- Gorckum (1654–). 5719
- Goritiae, Karstii, Chaczeolae, Carniolae, Histriae, et Windorvm marchae descriptio (1573). 8919
- Goritiae, Karstii, Chaczeolae, Carniolae, Histriae, et Windorvm marchae descriptio (1579). 8920
- Gorlitz (1575). 8605
- Gosfeldt (1647–). 10493
- Goslaria (1653–). 10804
- Gothia (1647). 11857
- Gothia (1670–). 11859
- Gothia (1680). 11858
- Gottinga (1750–). 10673
- Gouda (1654–). 5738
- Gouvernem.t gen.ral du Languedoc, divisé en ses vingt deux diocèses (1667). 3762
- Gouvernem.t gen.ral du Languedoc, divisé en ses vingtdeux dioceses (1661). 3779
- Gouvernemens généraux de la Marche, du Limosin et de l'Auvergne (1753). 3940
- Gouvernemens généraux de Languedoc, de Foix, et de Roussillon (1778). 3780, 15701
- Gouvernemens généraux du Maine et Perche, de l'Anjou, de la Touraine, et du Saumurois (1753). 2304
- Gouvernemens généraux du Poitou, du Pays d'Aunis, et de Saintonge-Angoumois (1753). 2357
- Gouvernement d'Aggerhus (1668). 11800
- Gouvernement d'Alsace (1782). 2927
- Gouvernement d'Alsace (1790). 2933
- Gouvernement d'Anjou (1782). 2337
- Gouvernement d'Artois (1782). 2692
- Gouvernement d'Aunis (1782). 3614
- Gouvernement d'Auvergne (1782). 3943
- Gouvernement d'Orleans, et la generalité (1693). 2426
- Gouvernement de Bahus (1668). 11868
- Gouvernement de Bearn (1782). 3743
- Gouvernement de Berghenhus (1668). 11801
- Gouvernement de Berry (1782). 2405
- Le gouvernement de Bourgogne (1740–). 2985
- Gouvernement de Bretagne (1782). 2231
- Le gouvernement de Champagne (1740–). 2758
- Le gouvernement de Champagne (1758–). 2759
- Gouvernement de Champagne (1782). 2770
- Gouvernement de Flandre (1782). 2715
- Gouvernement de Guienne et Gascogne (1802). 3684
- Gouvernement de l'Isle de France (1633). 2527
- Gouvernement de l'Isle de France (1782). 2546
- Gouvernement de l'Orléanois (1782). 2434
- Gouvernement de la Marche (1782). 3648
- Gouvernement de la Touraine (1782). 2341
- Gouvernement de Nivernois (1782). 2419
- Gouvernement de Normandie (1782). 2283
- Le gouvernement de Normandie [et] une partie de l'Isle de France d'Orleanois [et] de Bretagne (1725–). 2268
- Gouvernement de Picardie (1782). 2652
- Gouvernement de Poitou (1782). 2376
- Gouvernement de Provence (1782). 4112
- Gouvernement de Roussillon (1782). 3749
- Gouvernement de Saintonge et Angoumois (1782). 3615
- Gouvernement de Wardhus (1668). 11804
- Gouvernement du Bourbonnois (1782). 2413
- Gouvernement du comté de Foix (1782). 3784
- Le gouverneme[n]t du Dauphiné (1750–). 4054
- Gouvernement du Dauphiné (1782). 4059
- Gouvernement du Languedoc (1782). 3783, 4121
- Gouvernement du Limosin (1782). 3649
- Gouvernement du Lyonnais (1782). 3971
- Gouvernement du Maine et du Perche (1798). 2321
- Gouvernement et generalité de Paris (1692). 2536
- Le gouvernement general d'Anjou et le diocese d'Angers (1686–). 2333
- Gouvernement général d'Orléanois (1753). 2430
- Gouvernement general de Bretagne (1740–). 2219
- Gouvernement general de Bretagne (1751). 2221
- Gouvernement general de Bretagne, qui comprend aussy la gene.te de Nantes (1760). 2222
- Gouvernement general de Bretagne, qui comprend aussy la gene.te de Nantes (1782). 2223
- Gouvernement general de Champagne (1692). 2747
- Le gouvernement general de Champagne (1700). 2749
- Gouvernement general de Champagne (1721–). 2748
- Le gouvernement general de Champagne, et la province de Brie (1710). 2750
- Le gouvernement general de Guienne et Gascogne (1700). 3665
- Le gouvernement general de Guienne et Gascogne (1721–). 3676
- Gouvernement general de Guienne et Gascogne (1782). 3677
- Le gouvernement general de Guienne et Gascogne (1787). 3685
- Le gouvernement general de Guienne et Gascogne et ceux du pays d'Aunis (1711). 3666
- Gouvernement general de Guienne et Gascogne et pays circomvoisins (1661). 3661
- Gouvernement general de l'Isle de France (1688–). 2533
- Gouvernement general de l'Isle de France (1721–). 2534
- Gouvernement général de l'Isle de France (1754). 2540

- Gouvernement general de l'Isle de France, et pays circomvoisins (1651). 2531
- Le gouvernement general de la Languedoc, partie occidentale (1721-). 3767
- Gouvernement general de la Picardie, Artois, Boulenois, et pays reconquis [et]c (1651). 2634
- Le gouvernement general de Languedoc, divisé en Haut et Bas Languedoc et Sevennes (1712). 3770
- Le gouvernement general de Languedoc divisé en trois lieutenances generales (1694-). 3769
- Le gouvernement general de Languedoc divisé en trois lieutenances generales (1721-). 3766
- Gouvernement general de Languedoc qui comprend deux generalitez sçavoir la generalité de Toulouse et celle de Montpellier (1720). 3771
- Gouvernement general de Languedoc qui comprend deux generalitez sçavoir la generalité de Toulouse et celle de Montpellier (1781). 3772
- Gouvernement general. de Langvedoc divise en ses vint deux diocesez (1659-). 3763
- Gouvernement general. de Langvedoc divise en ses vint deux diocesez (1721-). 3764
- Le gouvernement general de Normandie (1710). 2264
- Gouvernement général de Normandie (1751). 2272
- Le gouvernement general de Normandie (1770). 2274
- Le gouvernement general de Normandie (1781). 2269
- Le gouvernement general de Picardie (1679). 2637
- Le gouvernement general de Picardie (1692). 2638
- Gouvernement général de Picardie et Artois (1753). 2645
- Le gouvernement general de Provence (1692). 4095
- Le gouvernement general de Provence (1721-). 4096
- Gouvernement général de Provence (1754). 4109
- Le gouvernement general du Dauphiné, et des pays circomvoisins (1667). 4037
- Le gouvernement general du Dauphiné (1688-). 4039
- Le gouvernement general du Dauphiné (1692). 4038, 4043
- Le gouvernement general du Dauphiné (1721-). 4040
- Le gouvern[emen]t général du Dauphiné (1745). 4052
- Gouvernement général du Dauphiné (1751). 4055, 15708
- Le gouvern[emen]t général du Dauphiné (1780-). 4056
- Gouvernement general du duché de Bourgogne, comté de Bresse, pays de Bvge, Valromey, et Gex [et]c (1670-). 2970
- Le gouvernement general du duché de Bourgogne et Bresse, et la souveraineté de Dombes (1712). 2988
- Le gouvernement general du duché de Bourgogne et de la Bresse (1708). 2973
- Gouvernement general du duché de Bretagne (1711). 2217
- Gouvernement general du Languedoc comprenant deu generalitez qui sont Toulouse et Montpellier (1730-). 3775
- Gouvernement général du Languedoc divisé par diocèses (1752). 3774
- Le gouvernement general du Lyonnais (1721-). 3963
- Gouvernement general du Lyonnais (1782). 3962, 15694
- Gouvernement general du Lyonnais, ou sont le Lyonnais, Auvergne, Bourbonnois, Beauuiolois, Forez, et la Marche (1688-). 3960
- Gouvernement general du Lyonnais, ou sont le Lyonnais, Auvergne, Bourbonnois, Beauuiolois, Forez, et la Marche (1721-). 3961
- Le gouvernement general dv Daupiné, et des pays circomvoisins ou sont la Savoye, la Bresses (1661). 4079
- Gouverneme[n]t general dv Lyonnais (1650-). 3958
- Gouverneme[n]t general dv Lyonnais (1657-). 3974
- Gouvernement general dv pays Orleanois (1688-). 2423
- Gouvernement general dv pays Orleanois (1721-). 2424
- Gouvernement général et militaire de Franche-Comté (1758). 3047
- Gouvernement général et militaire de Franche-Comté (1787). 3049
- Le gouvernement general et militaire du Lyonnais (1701-). 3964
- Gouvernement général et militaire du Poitou (1767). 2375
- Gouvernement general militaire de Bourgogne (1758). 2991, 15709
- Le gouvernement militaire de l'Isle de France (1780). 2544
- Gouvernement militaire de la province et duché d'Anjou (1759). 2336
- Gouvernements de Bourgogne et de Franche-Comté (1782). 2961
- Gouvernements de Lorraine et des trois évêchés (1782). 2851
- Gouvernements généraux du Berry, du Nivernois, et du Bourbonnois (1753). 2389
- Gouvernements militaires des provinces d'Anjou du Maine et Perche (1777). 2305
- Govda (1721-). 5914
- Govda, elegantiss. Hollandiæ opp: ad Isalam amnem, vbi Goudam flu. à quo oppidum nomen habet, absorbet (1585). 5913
- Li governi d'Angiò, del Saumurois, della Touraine, e Poitou, d'Aunis, e Saintonge (1777). 2359
- Li governi del Berri, del Nivernois, della Marche, del Bourbonnois, e dell'Auvergne (1776). 2392
- Li governi del Delfinato e di Provenza la contea Venaissin ed il princip.to d'Orange (1777). 4058
- Li governi del Limosin, Quercy, e Perigord (1776). 3683
- Li governi dell'Isola di Francia, ed Orleanois (1776). 2543
- Il governi della Fiandra francese, d'Artois, di Picardia, e del Boulonois (1776). 2648
- Li governi di Borgogna della Franca Contea e del Lyonois (1777). 2960
- Li governi di Guyenna e Guascogna con quello di Bearn e Bassa Navarra (1776). 3682
- Li governi di Linguadoca, di Foix, e di Rossiglione con il Rouergue (1777). 3777
- Li governi di Lorena, Barr, ed Alsazia (1788). 2847
- Governi di Moscovia e Woronez colle loro provincie nella Russia europea (1782). 12038
- Li governi di Normandia del Maine, e Perche (1777). 2275
- Li governi di Sciampagna e Brie (1777). 2764
- Governo di Arcangelo, e sue provincie nella Russia europea (1782). 12036
- Il governo di Bretagna (1777). 2229
- Govlphé de Grimaut (1638). 4145
- Gouverneme[n]t d'Aix (1638). 4137
- Gouverneme[n]t d'Alez (1638). 3930
- Gouverneme[n]t d'Amboise (1638). 2352
- Gouverneme[n]t d'Anduze [et] Sauue (1638). 3810
- Gouverneme[n]t d'Angers (1638). 2353
- Gouvernement d'Antibes (1638). 4139
- Gouverneme[n]t d'Embrun (1638). 4074
- Gouverneme[n]t d'Orleans (1638). 2475
- Gouverneme[n]t d'Vzez (1638). 3935
- Gouvernement de Bayonne (1638). 3727
- Gouvernement de Beaulne (1638). 3022
- Gouvernement de Bellegarde (1638). 3023
- Gouverneme[n]t de Bergerac (1638). 3730
- Gouvernement de Blois (1638). 2464
- Gouvernement de Bourges (1638). 2470
- Gouverneme[n]t de Cahors (1638). 3731
- Gouvernement de Castres (1638). 3811
- Gouvernement de Caussade (1638). 3732
- Gouvernement de Chaalons sur Saone (1638). 3016
- Gouvernement de Cisteron (1638). 4136
- Gouvernement de Dijon (1638). 3015
- Gouverneme[n]t de Gap et Puymore (1638). 4076
- Gouverneme[n]t de Grenoble (1638). 4073
- Le gouvernement de l'Isle de France (1642-). 2528
- Le gouvernement de l'Isle de France (1680). 2529
- Gouverneme[n]t de la Garnache (1638). 2383
- Gouvernement de la Gvienne [et] Gascogne (1688-). 3663
- Gouvernement de la Gvienne [et] Gascogne (1721-). 3664
- Gouvernement de Libourne [et] Fronsac (1638). 3734
- Gouverneme[n]t de Lion (1638). 4158
- Gouverneme[n]t de Lunel et Sommieres (1638). 3931
- Gouvernement de Macon (1638). 3018
- Gouvernement de Marseille (1638). 4140
- Gouverneme[n]t de Milhau (1638). 3736
- Gouverneme[n]t de Montargis (1638). 2472
- Gouverneme[n]t de Montauban (1638). 3737
- Gouvernement de Monteli[m]jar (1638). 4078
- Gouvernement de Mo[n]tmelia[n], fort de Barraux [et] cha[tea]u de Miolans (1638). 4077
- Gouverneme[n]t de Narbonne (1638). 3814
- Gouvernement de Neuers (1638). 2474
- Gouvernement de Pezenas (1638). 3815

- Gouvernement de Poitiers (1638). 2382
 Gouverneme[n]t de Priuas (1638). 3934
 Gouvernement de Quirieu (1638). 4075
 Gouverneme[n]t de S[aint] Tropez (1638). 4144
 Gouverneme[n]t de Saumur (1638). 2354
 Gouvernement de St. Mathurin de l'Arquan (1638). 2468
 Gouvernement de Toulon Brigançon [et] Isles d'Hiéeres (1638). 4143
 Gouverneme[n]t de Tournus (1638). 3019
 Gouvernement de Tours (1638). 2355
 Gouverneme[n]t de Valance (1638). 4072
 Gouverneme[n]t de Vienne (1638). 4071
 Gouvernement du Po[n]t Saint Esprit (1638). 3933
 Gouvernement general d'Orleans (1650). 2422
 Gouvernement general d'Orleans (1657-). 2450
 Gouvernement general de Gvienne et Gvascogne et pays circonvoisins (1650). 3660
 Gouvernemet de Nismes (1638). 3932
 Gouernement d'Angoulesme (1638). 3618
 Gouerneme[n]t d'Autun (1638). 3020
 Gouerneme[n]t d'Auxonne (1638). 3021
 Gouernement d'Estampes (1638). 3366
 Gouernement de Bourdeaux (1638). 3729
 Gouerneme[n]t de Broüage (1638). 3617
 Gouernement de Chartres (1638). 2467
 Gouerneme[n]t de Chau=Regnard (1638). 2471
 Gouernement de Gallardon (1638). 2465
 Gouernement de La Rochelle (1638). 3616
 Gouernement de Laucatte (1638). 3812
 Gouerneme[n]t de Leytoure (1638). 3733
 Gouerneme[n]t de Montpellier (1638). 3813
 Gouerneme[n]t de Moulins e[n] Gilbert (1638). 2473
 Gouerneme[n]t de Realmont (1638). 3816
 Gouerneme[n]t de Roquecourbe (1638). 3735
 Gouernement de Sai[n]ct Iean d'Angely (1638). 3620
 Gouernement de St. Iean de laune (1638). 3017
 Gouernement de Xaintes (1638). 3619
 Gouerneme[n]ts de Blaye [et] Bourg (1638). 3728
 Gouernemet de Corbeil (1638). 3364
 Gouernemet de Thoulouse (1638). 3817
 Gr: Bottwar (1643-). 9381
 Græcia (1589). 13000
 Græcia (1630). 13001
 Græcia (1636). 13004
 Græcia (1647-). 13003
 Græcia antiqua (1777). 13029
 Græcia antiqua (1787). 13037
 Græcia nova et mare Ægeum s. Archipelagus (1740-). 13024
 Græcia nova et mare Ægeum s. Archipelagus (1758-). 13025
 Græcia, Sophiani (1579). 12994
 Græcia sophiani (1721-). 12996
 Græcia vetus (1752). 13028
 Græciæ antiquæ et adjacentis partim Asiæ minoris tabula geographica (1790). 13036
 Græciæ antiquæ pars meridionalis (1778). 13030
 Græciæ antiquæ specimen geographicum (1762). 13031
 Græciæ antiquæ specimen geographicum (1778). 13032, 16248
 Græciæ antiquæ specimen geographicum (1783). 13033
 Græciæ antiquæ tabula nova (1708). 13021
 Græciæ antiquæ tabula nova (1780). 13043
 Græciæ antiquæ tabula nova (1720). 13022
 Græciæ et Archipelago (1705-). 13014
 Græciæ et provinciarum adjacentium nova et accuratissima delineatio (1771). 13044
 Græciæ novæ tabula (1710-). 13026
 Græciæ pars meridionalis (1708). 13021
 Græciæ pars meridionalis (1720). 13022
 Græciæ pars meridionalis (1780). 13043
 Græciæ pars septentrionalis (1708). 13021
 Græciæ pars septentrionalis (1780). 13043
 Græciæ septentrionalis pars (1720). 13022
 Græciæ vniversæ secvndvm hodiernvm sitvm neoterica descriptio (1573). 12998
 Græciæ vniversæ secvndvm hodiernvm sitvm neoterica descriptio (1579). 12997
 Græciæ vniversæ secvndvm hodiernvm sitvm neoterica descriptio (1600). 12999
 Græciæ vulgo Gratz metropolis Styriæ (1721-). 9019
 Graef (1654-). 5760
 Die Graenzen Oestereichs, Russlands, und der Turkey, enthaltend das Koenigreich Ungarn, Siebenbürgen (1770-). 12560
 Grævenberg – Land=Pfleg=Amt (1760). 9781
 Die Graffschafft Baden, samt dem unteren Theil des Freÿen=Amts (1720). 6246
 Graffschafft Sargans (1633-). 6296
 Die Grafschafft Toggenburg (1784). 6292, 15808
 Die Grafschaft Erbach (1789-). 9640
 Die Grafschaft Flandern (1789-). 4431
 Die Grafschaft Henneberg (1789-). 11080
 Die Grafschaft Hennegau (1789-). 4573
 Die Grafschaft Limburg (1789-). 9642
 Die Grafschaft Namur (1789-). 4603
 Die Grafschaft Oetingen (1789-). 9362
 Die Grafschaft Pappenheim (1789-). 9367
 Die Grafschaft Pymont mit den umliegenden Han[n]overischen, Braunschweig, und Lippischen Paderbornischen Gränzlændern (1752). 10448
 Grafschaft Tyrol oder Ober-Oesterreich und Vorarlberg (1796). 8976
 Die Grafschaften Wertheim, Castell und Rieneck (1789-). 9634
 Gran citta di Milano (1650-). 7330
 La gran città di Milano (1697). 7328
 Granada (1563). 1130
 Granadæ, Cordovæ et Gienensis regna (1782). 1006, 15627, 16348
 Granata (1565). 1131
 Granata, et Mvrcia regna (1642-). 1002
 Granata, et Mvrcia regna (1680). 1003
 Granatae regnv[m] (1595). 885
 Grand atlas d'Allemagne en LXXXI feuilles (1789). 16504
 Grand Banc de Terre-Neuve (1778). 14395
 Le grand continent (1684). 315
 Grand duché de Toscane (1782). 7526
 Grand portail et dome de l'eglise de l'Hostel royal des Invalides (1705). 3117
 Le grand royavme de Hongrie qui est aujourdhuy la Tvrquie septemtrionale en Europe (1684). 12617
 Le grand teatre de la guerre en Italie (1721-). 6978
 Grand theatre de la guerre en Amerique (1725-). 14772
 Le grand throne imperial (1748). 15330
 La Grande Bretagne ou les royaumes d'Angleterre et d'Ecosse comme aussi le royaume d'Irlande (1764). 1336
 Grande chasse donnée au Baerensée près de Stuttgart (1782). 9444
 La grande mosquée à la Mekke (1787). 13443
 Grande Pologne et Prusse, avec les frontieres de la Misnie, Lusace, Moravie et Lithuanie (1721-). 12473
 Grande route de Strasbourg à Wienne en Autriche (1764-). 8136
 La Grande Tartarie (1683). 13665
 La Grande Tartarie vers l'occident où sont la Tartarie deserte et le Giagathai (1684). 13290
 La Grande Tartarie vers l'orient où sont le Turquestan, la Tartarie septentrionale, et la Tartarie du Kin (1684). 13291
 Les grandes et petites isles Antilles, et les isles Lucayes avec une partie de la mer du Nord (1779). 14779
 Gratianopolis, Acvsianorv[m] colonia, Galliaë Narbonensis, ad Isaram flu. vrbs munitissima, nunc vulgo, vti Joannes Poldus phibet Grenoble (1581-). 4149
 Grave (1654-). 5781
 Gravelinge (1654-). 3406
 Gravenwerd (1644-). 9137
 Grebenstein (1646-). 10187
 La Grece ancienne et moderne (1699). 13016
 Grece moderne ov partie meridionale de la Tvrquie en l'Evrope (1648-). 13005
 La Grece ou la partie meridionale de la Turquie en Europe (1715). 13023
 La Grece, ou partie meridionale de l'empire des Turcs en Europe (1677). 13008
 La Grecia (1781). 13038
 La Grenade (1778). 14910
 La Grenade (1779). 14911
 Grenoble (1638). 4173
 [Grenoble] (1780). 2164
 Grenzkarte der preussischen russischen und oestreichischen Monarchien in XVI Blättern (1796). 12358
 Greuenceur (1654-). 5759
 Greüssen (1650-). 11209
 Grevelingen, in Vlaanderen, aan der Noord zee, tuschen Kalis en Duinkerken (1706). 15135
 Greÿffenstein (1646-). 10271
 Griechenland der Archipelagus Albanien, Macedonien, Romanien und ein Theil von Anadoli (1796). 13040
 Griers (1758). 6402, 6403
 Griesenberg, Schloss im Thurgäu (1754). 6739
 Grifensee (1654). 6658
 Grimm (1650-). 11170
 Groeninga (1572-). 5705
 Groeninga domini (1630). 5650
 Groeninga vulgo Groeningen (1721-). 5924
 Gröningen (1654-). 5921, 5922
 Grönland soweit es bekannt ist mit den Inseln Færöer (1789-). 11828
 Groll (1654-). 5751
 Grolla (1659-). 5918

- Grolla obsessa et expugnata ab illustrissimo
Friderico Henrico principe Arausionensium,
comite Nassavie etc (1630). 5917
- Grollae obsidio cum annexis anni 1627 (1629).
5917, 16631
- Groninga (1575–). 5919
- Groninga dominivm (1647). 5651
- Groninga dominivm (1680). 5652
- Groningen en Ommelanden (1757–). 5661
- Groningensis agri vera descriptio (1589). 5649
- Groningiae et Omlandiae dominium vulgo de
provincia van stad en lande (1726–). 5655,
15769
- Groningue (1673). 5923
- De groote ende kleyne eylanden van West-
Indien (1630). 14764
- Des Grossherzogthums Litauen ostüdlicher
Theil (1789–). 12139
- Grossbritannien und Irland (1796). 1357
- [Das grosse Fass im Schloss von Heidelberg]
(1645–). 10122
- Grosse Gletscher oder Eys Berg, aus dem
Ursprung der Rhosne, an der Furca, zu
oberst in Wallis (1710). 6432
- Der grosse Marckt zu Nürnberg (1715). 9770
- Die grosse Mosqué zu Medina (1787). 13444
- Grossen Hayn (1650–). 11156
- Grossen Sömmern (1650–). 11186
- Grosser deutscher Atlas (1796). 8815, 16632
- Das Grossfürstenthum Siebenbürgen (1789–).
12763
- Des Grossherzogthums Litauen nordöstlicher
Theil (1789–). 12138
- Des Grossherzogthums Litauen nordwestlicher
Theil (1789–). 12136
- Des Grossherzogthums Litauen westüdlicher
Theil (1789–). 12137
- Grosz-Britannien und Ireland (1795). 1356
- Grüningen (1643–). 9395
- Grüningen (1654). 6655
- Gruna (1646–). 10229
- Grunberg (1646–). 10223
- Grund=Riss der bernerischen Saltz=Werkeren
zu Pevieux und Paneÿ (1720–). 6393
- Grund=Riss der freÿen nieder=sächsischen
Creiss und bischöflichen Residenz Stadt
Hildesheim (1758–). 10766, 16054
- Grund Riss der Herzoglich Wurtemberg:
Haupt und ersten Residenz Stadt Stuttgardt
(1780). 9442
- Grund Riss der Herzoglich Wurtemberg:
Haupt und ersten Residenz Stadt Stuttgardt
(1780–). 9443
- Grund-Riss der hoch-fürstlichen Residentz-
Stadt Ansbach oder Onoltzbach (1730).
15974
- Grund-Riss der hoch-fürstlichen Residentz-
Stadt Ansbach oder Onoltzbach (1730–).
9709
- Grund=Riss der kayserlichen und des Heil.
Röm. Reichs freyen Stadt Lübeck (1730–).
10879
- Grund=Riss der kayserlichen und des Heil.
Röm. Reichs freyen Stadt Lübeck (1758–).
10880, 16056
- Grund-Riss der königl: preussischen Residenz-
Stadt Berlin (1769). 11417
- Grund=Riss der königlichen Residenz
Potsdam (1769). 11428
- Grund-Riss der Stadt Altona (1770–). 10875
- Grund-Riss der Stadt und Vestung Strassburg
(1682–). 3570
- Grund-Riss des Castells Pinto-Gale (1744).
13723
- Grund-Riss des Forts Negombo (1736). 13712
- Grund=Riss dess Bads zu Pfefers, wie es sich
mit seinen Gebäuden und Wasser=Leitungen
a.o 1713. befunden (1720–). 6758
- Grund=Riss dess Marstalls (1705–). 11443
- Grund=Riss und Prospect der königlichen
dänischen auf der Küste Choromandel in
Ost-Indien belegenen Vestung und Stadt
Dansburg u[nd] Trankenbar (1745–). 13564
- Grund=Riss von der Vestung Stralsund
(1715–). 11549
- Grund-Riss von Zarepta (1770–). 13356
- Grundriess der fürstlichen meckelburgischen
Residentz Stadt Güsterow (1653–). 10823
- Grundris der des heil. röm. Reichs freyen Stadt
Nurnberg (1732). 9716
- Grundriss der Festung Oran in dem Königreich
Telinsin gelegen (1758–). 14014
- Grundriss der Gegend am Rhein bey und
unterhalb Basel (1737). 6229
- Grundriss der kais. königl. Hauptstadt Prag im
Königreich Böhmen (1800). 8566
- Grundriss der kaisl. könig. Haupt und
Residenz Stadt Wien mit ihren Vorstädten
nach den neuen Hausnumern (1796). 8998
- Grundriss der kk. Residenzstadt Wien (1786).
8995
- Grundriss der königl: Residenzstadt Potsdam
(1778). 11429
- Grundriss der königl: Residenzstadt Potsdam
(1786). 11430
- Grundriss der königl. Residenzstädte Berlin
(1778). 11420
- Grundriss der königl. Residenzstädte Berlin
(1786). 11427
- Grundriss der Stadt Algier (1758–). 14017
- Grundriss der Stadt Basel (1786). 6441, 15809
- Grundriss der Stadt Braunschweig (1730–).
10683
- Grundriss der Stadt Braunschweig (1758–).
16047
- Grundriss der Stadt Braunschweig (1770).
10713
- Grundriss der Stadt Zürich und der
umliegenden Gegend (1800). 6277
- Grundriss der Statt Müldorff (1652–). 9244
- Grundriss der Statt Tripoli sampt dessen See-
Hafen (1758–). 14020
- Grundriss der Statt vnd Vestung Wismar
(1653–). 10838
- Grundriss der Statt Zürich, sampt deroelben
Fortifications Werken anno 1705 (1705).
6642
- Grundriss des Forts Culture (1744). 13714
- Grundriss des königl. printzlichen Gartens zu
Reinsberg im Jahr 1777 (1777). 11532
- Grundriss und Prospect des welt-berühmten
Carlsbad, mit unterschiedlichen Gegenden
(1733). 8567, 8568
- Grundriss von Arau (1798). 6595
- Grundriss, von dem Murten=See (1755). 6184,
6394
- Grundriss von Paris (1780–). 3104
- Grundriss der Prager Stätte (1652–). 8555
- Grundriss der Statt Hagenaw (1643–). 3533
- Grundriss der Statt Höxter (1647–). 10536
- Grundriss der Statt Nürnberg, sampt dem
königlichen Schwedischen Lager vnd
tranchement. Anno 1632 (1633–). 9710
- Grundriss der Statt Rain (1644–). 9193
- Grundriss der Statt Torgau (1650–). 11128
- Grundriss der Vestung Benfelden (1643–).
3539
- Grundtriss der Vestung Dachstein (1643–).
3534
- Grundtriss der Vestung Zigenhain (1646–).
10301
- La Guadeloupe (1753). 14888, 16328
- Gubernatio Insulae Franciae (1705–). 2535
- Gubernia Smolenska y część woiewodztwa
Witebskiego (1772). 12370
- [Guckkastenbilder-Serie Probst] (1766–).
16505
- [Guckkastenbilder-Serie Remondini] (1764–).
16506
- Gudensberg (1646–). 10191
- Gueldre espagnole, ou quartier de Ruremonde
dans le duché de Gueldre (1672–). 5171
- Gueldre espagnole, ou quartier de Ruremonde
dans le duché de Gueldre (1725–). 5172
- Gueldre hollandois, ou la Veluwe, la Betuwe
et le comté de Zutphe[n] dans le duché de
Gueldre (1721–). 5606
- Gueldres, bombardé en May 1757 (1740–).
5298
- Güntzburg (1643–). 9423
- Guggi, sonst genannt Recken Bühl (1758).
6580
- Guiane divisée en Guiane et Caribane (1683).
14693
- Guinea zwischen Sierra-Leona und dem
Aequator (1786). 14053
- Guinée entre Serre-Lione et le passage de la
ligne (1775). 14051
- La Guinée et pays circomvoisins (1683).
14033
- Guinée, grand pays de l'Afrique (1721–).
14048
- Gujana, ou le pays des Amazones, dans la
partie meridionale de l'Amerique (1721–).
14676
- Gundeldingen, im Canton Basel (1754). 6450
- Gundeldingen, Schloss im Canton Basel
(1754). 6453
- Gustenfelden, – Land=Almoss=Amt (1760).
9786
- Gvbernatio generalis Langvedociae Occitania
olim dictae (1742). 3773, 15700
- Gviana siue Amazonvm regio (1633). 14673
- Gviana siue Amazonvm regio (1642–). 14674
- Gviana siue Amazonvm regio (1670–). 14675
- Gvinea (1642–). 14044
- Gvinea (1659–). 14045
- Gvinea (1680). 14043
- Gvinea (1721–). 14046
- Gvinea propria (1743). 14038, 16290
- Gvineae nova descriptio (1606). 14040
- Gvineae nova descriptio (1630). 14041, 14042
- Gvipscoa (1595). 881
- Gÿrsperg, Schloss im Zürich Gebiet (1754).
6689

H

- H. Creütz (1643–). 3520
- H.te Hongrie, Vienne (1807). 12740

- Habes hic candide lector exactam Westphaliae descriptionem (1600). 10409
 [Habsburg] (1700–). 6606
 Habsburg (1654). 6604
 Habsburg (1758). 6584
 Habsburg, Schloss im Berner Gebiet (1754). 6612
 Haec est nobilis, [et] florens illa Neapolis (1571–). 7794
 Haec tabula nova Poloniae et Silesiae, Sigismondo tertio ... d. d. a Nicolao Iohannide Piscatore (1630–). 12467
 Das hällische Wäysenhaus (1727–). 10798
 Hæmispærium stellatum boreale cvm subiecto hæmispærio terrestri (1708). 60
 Hæmispæriorum tabula Carthesiana P. Schenkii (1670–). 117
 Hæmispærium stellatum boreale antiqum (1708). 59
 Haerlem (1650–). 5814
 Haerlem (1654–). 5729
 Haffnerszell (1644–). 9138
 Hafnia vulgo Kopenhagen vrbs Daniae primaria qua se terra marique conspiciendam exhibet (1587). 11767
 Hag (1644–). 9151
 Haga Comitatus vulgo 's Graven-Hage (1721–). 5926
 Haga comitum, [germ. Graven-Haag gall. la Haye] sedes ordinum Belgii foederati ichnographica (1730–). 5928, 15774
 Hagae comitatus celeberrimi totius Evropae municipij typus (1617–). 5925
 Hagenau inde Boven Elsas (welke ook inde voorige) (1706). 15211
 Hagenbach (1645–). 5192
 Hailbron (1690–). 9491
 Hailbron (1695). 9492
 Hailbron, in Swaben-land, aande Nekker boven Nekkars-Ulm (1706). 15144
 Hailbrvnna (1617–). 9489
 Hala, ad Cocharum flumen in Suævia op: salis foecunditate, nobile (1575–). 9488
 Halberstadt nebst den Grafschaften Wernigerode und Hohenstein und der Abtey Quedlinburg (1793). 10740
 Halberstatt (1653–). 10830
 Hall in Sachsen gegen Abend (1653–). 10761
 Hall in Sachsen gegen Mittag (1653–). 10759
 Hall in Sachsen gegen Mitternacht (1653–). 10758
 Hall in Sachsen gegen Morgen (1653–). 10760
 Hallandia nova et accurata descriptio (1721–). 11880
 Hallwyl, Schloss im Berner Gebiet (1754). 6610
 Halteren (1647–). 10490
 Hambourg, fameuse ville imperiale, anseatique et marchande très riche et très peuplée située sur l'Elbe (1721–). 10885
 Hambourg, ville imperiale d'Allemagne, tres fameux port de mer (1689–). 10883
 Hambourg ville imperiale d'Allemagne, tres fameux port de mer (1694). 10884
 Hamburg mit seinen nächsten Umgebungen im Jahr 1811 (1811). 10893
 Hamburgum celeberrima libera imperii et hanseatica civitas ac opulentissimum emporium, circa ostium Albis ad mare septentr (1758–). 10888
 Hambvrgvm (1588–). 10881
 Hambvrgvm (1653–). 10882
 Hamelburg (1646–). 10254
 Hamelen an der Weser (1750–). 10669
 Hammerstein (1646–). 5247
 Ham[m]erstein, aufwärts von Linz kom[m]ent (1700–). 10285
 Hammona (1647–). 10517
 Hanav (1632). 10235
 Hanav (1646–). 10303
 Hanc regni Poloniarvm magniqve dvcatvs Lithvaniae, Rvssiae, Prvssiae, Mazoviae, Samogitiae, Kioviae (1702–). 12286
 Handbuch für Reisende durch die Schweiz (1789-1790). 6116, 16633
 Hannonia comitatus, in præposituris Montensi, Valentianensi, Quercetensi, Bavacensi, Malobodiensi, Athuniensi (1705–). 4557
 Hannonia, Namvrcvm comitatus (1585). 4545
 Hannonia, Namvrcvm comitatus (1606). 4546
 Hannonia, Namvrcvm comitatus (1630). 4547
 Hans Dollingers Kampf zu Regensburg (1644–). 16425
 Hantonia sive Sovthantonensis comitatus vulgo Hant-shire (1646). 1496
 Hantoniae comitatus cum Bercheria (1670–). 1497
 Hanvye (1654–). 5782
 Happurg, – Land=Pfleg=Amt (1760). 9797
 Hardales (1564). 1127
 Harderwick (1721–). 5933
 Harderwyck (1654–). 5776
 Harlemvm, siue vt Ha: Barlan Herlemum, vrbs hollandiae famosa (1575–). 5930
 Harlemvm, vulgo Haerlem (1721–). 5931
 Harlingæ urbis maritimæ Frisiae occidentalis delineatio ichnographica et scenographica (1730–). 5935
 Harlingen (1654–). 5763
 Harlingen (1721–). 5934
 Harmonia macrocosmica seu atlas universalis et novus (1708). 16507
 Haselunen (1647–). 10492
 Hasselt (1654–). 5768, 5770
 Hasselt (1659–). 5936
 Hassfurt (1648–). 9693
 Hassia landgraviatus (1630–). 10035
 Hassia landgraviatus (1646–). 10041
 Hassia landgraviatus (1647). 10036
 Hassia landgraviatus (1659–). 10039
 Hassia landgraviatus (1680). 10037
 Hassia landgraviatus (1721–). 10040
 Hassia landtgraviatus (1585). 10033
 Hassia landtgraviatus (1627). 10034
 Hassia landtgraviatus tam superior Casselanensis quam inferior Darmstadina quibus includuntur et circumjacent ducatus Anderlahn (1686–). 10044
 Hassia superior (1670–). 10038
 Hassia superior cum tractu Rheni ac Moeni atq[ue] adiacente archiepiscopatu Moguntino, [et]c (1646–). 10007, 10042
 Hassiae descriptio (1579). 10031
 Hassiae sverioris et Wetterav. partis delineatio (1746). 10049
 Der Haupt Fleken Schwiz, das V. Orth der Eidgnoschaft (1756). 6780
 Die Haupt-Pfarr=Kirche St. Sebalds in Nürnberg, von Innen gegen den Chor anzusehen (1756). 9845
 Haus, Gennep (1654–). 5726
 Das Hauss Behsen (1653–). 10792
 Hauss Trebnitz an der Saale (1653–). 10780
 Das Hauss zum Berg (1647–). 10507
 Haut et Bas Dauphiné (1792). 4064
 La Haute Alsace, le Suntgow et le Brisgow (1702). 2914
 La Haute et la Basse Silesie, divisée en XVII principautés et VI seigneuries (1750–). 8634, 16152
 Haute Ethiopie, ou l'Abyssinie, ordinairement l'empire du Preste Jan, dans l'Afrique (1721–). 14113
 La haute Gueldres ou se trouvent les environs de Gueldres, Venlo, et Ruremonde (1703). 5173
 Haute Lombardie et pays circomvoisins, ou sont les estats de Savoye, Piemont, Milan, Genes, Monferrat, [et]c (1648). 6967
 Haute Lombardie et pays circomvoisins, ou sont les estats de Savoye, Piemont, Milan, Genes, Monferrat, [et]c (1730). 6994
 La Haute Lusace contenant le cercle de Budissin et de Goerliz (1757). 8591
 Haute, ou petite Pologne; ou sont les palatinats de Cracow, Sandomirie, et Lublin (1666). 12508
 Haute partie de l'archevesché et eslectorat de Cologne (1690–). 5160
 Haute partie de l'archevesché et eslectorat de Cologne (1725–). 5163
 Haute partie de l'evesché de Munster subdivisé en ses principales iuridictions (1692). 10414
 Haute partie de l'evesché de Munster subdivisé en ses principales iuridictions (1721–). 10415
 Haute partie de la Basse Saxe, ou sont les duchés de Magdebourg, Brema, Ferden, Lunebourg, Brunswick (1657). 10574
 Haute partie du duché de Milan (1721–). 7247
 [Haute Podolie] (1770). 12159
 Haute Saxe, ou estats du duc, et eslecteur; et des ducs de la maison eslectorale de Saxe, [et]c (1655). 10902
 Haute Volhynie, ou palatinat de Lusuc (1665). 12151
 De haven en straat van Gibraltar (1721–). 1245
 Havte Allemagne (1650–). 8012
 Havte Podolie, ou palatinat de Kamieniec (1665). 12154
 Haydenheim (1643–). 9389
 La Haye (1650–). 5810
 Hayer (1646–). 10259
 De heerlycheyt van Over-Yssel (1635–). 5634
 De heerlykhyd van Castricum (1737). 5485
 Hegi, Schloss im Canton Zürich (1754). 6696
 Heidegg (1756). 6627
 Heidelberg, ville d'Allemagne, capitale du palatinat du Rhein (1700). 10118
 Heidelberg (1572–). 5183
 Des Heil: Röm: Reichs freye Handels- u. Hansee Stadt Hamburg in einem accuraten Plan u: Prosp (1730–). 10887, 16058
 Heilige Berg Andechs (1644–). 9143
 Das Heilige Thal, ein Carthäuser Kloster in denen Bergen des Landes Callmitz, Vogtey Corbers in dem Canton Freyburg (1758). 6421
 Das Heilige Thal, ein Charthäuser Kloster in dem Land Gallmitz, Vogtey Corbers, in dem Canton Freyburg gelegen (1758). 6418

- Des Heiligen Römischen, Freyen Reichs Statt Colmar im obern Elsass (1643–). 3543
 Heimsheim (1643–). 9387
 Heina (1646–). 10180
 Heinrich Grafens von Büнау Operations-Tabellen des Krieges, zwischen den Cronen Franckreich und Gros-Brittannien (1757). 8244
 Held-haftige actie, vant' gecombineerde leger onder de H. van Marl: en P.r L. van Baden, de Frans en Byren (1706). 15197
 Helespont ou detroit des Dardanelles (1788). 12967
 Hellas seu Græcia sophiani (1680). 12995
 Hellas seu Græcia vniversa (1650–). 13009
 Helmershausen (1646–). 10188
 Helsheborch (1588–). 11916
 Helsing, Medelpadie, Angermannie, Iemptie, Dalecarlie, et partie de la Lapponie svedoise, et de la Bothnie occid.le (1666). 11889
 Helvetia (1600). 6044
 Helvetia (1751). 6089, 15780
 Helvetia cum finitimis regionibus confœderatis (1585). 6045
 Helvetia cum finitimis regionibus confœderatis (1630). 6046
 Helvetia, cum finitimis regionibus confœderatis (1647). 6048
 Helvetia cum subditis [et] sociis helvet (1710–). 6077
 Helvetia divisa in tredecim cantones (1705–). 6064
 Helvetia fœderata cum ea region (1758–). 6081
 Helvetia Rhætia, Valesia (1698). 6134, 6135
 Helvetia Rhætia, Valesia (1710). 6150
 Helvetia Rhætia, Valesia (1770). 6136
 [Helvetia tredecim statibus liberis quos cantones vocant] (1770). 16508
 Helvetiæ descriptio (1573). 6043
 Helvetiæ descriptio (1579). 6042
 Helvetiæ Rhætiae et Valesiæ, cæterorumque confœderatorum ut [et] finitimorum populorum tabvla geographica et hydrographica nova [et] exacta (1683). 6129
 Helvetiæ Rhætiae et Valesiæ, cæterorumque confœderatorum ut [et] finitimorum populorum tabvla geographica et hydrographica nova [et] exacta (1770). 6130
 Helvetiæ Rhætiae et Valesiæ nova tabula geographica (1685). 6062
 Helvetiæ Rhetiae [et] Valesiæ cum omnibus finitimis regionibus tabula vulgo Schweitzerland (1680). 6056
 Helvetien (1802). 6121
 Helvetiorum reipublicæ cantones XIII; ut et fœderata Rhætia (1670–). 6063
 Die Helvetische Republik in Cantone und Districte eingetheilt (1799). 6125
 Der Helvetischen Republik neue Cantons und Districts Eintheilung (1798). 6118
 Helvetischer Almanach für das Jahr 1800 (1799). 6277, 16634
 Hemisphærium coeli australe (1742). 20
 Hemisphærium coeli boreale (1742). 19
 Hemisphærium coeli avstrale (1716–). 64
 Hemisphærium coeli avstrale (1742). 18
 Hemisphærium coeli boreale (1716–). 63
 Hemisphærium coeli boreale (1742). 17
 Hemisphærium orbis antiqvi, cvmzonis, circvlis, et sitv popvlorum diverso (1708). 285
 Hémisphère austral ou antarctique (1777). 257
 Hémisphère inférieure de la mappemonde (1774). 260
 Hemisphere meridional (1714). 248, 15613
 Hemisphere meridional (1739–). 249, 250, 251
 Hemisphere meridional (1762). 256, 282
 Hémisphère méridional (1782). 252
 Hemisphere occidental (1721–). 213
 Hémisphère occidentale (1780–). 224
 Hemisphere occidental (1782). 214
 Hémisphère occidental ou du nouveau monde (1761). 216
 Hemisphere oriental (1721–). 211
 Hémisphère oriental (1780–). 223
 Hemisphere oriental (1782). 212
 Hémisphère oriental ou de l'ancien monde (1761). 215
 Hemisphere septentrional (1714). 243, 15612
 Hemisphere septentrional (1740–). 244, 245, 246
 Hemisphere septentrional (1762). 255, 283
 Hémisphère septentrional (1793–). 247
 Hémisphère supérieur de la mappemonde (1774). 259
 Heppenheim (1645–). 10160
 Herbipolis (1648–). 9685
 Herborn (1646–). 10260
 Herderen, Schloss im Thurgäu (1754). 6731
 Herderwÿct (1598). 5932
 Herefordia comitatvs (1646). 1556
 Herisau, im Canton Appenzell ausser Roden, gegen Mitternacht anzusehen (1758). 6753
 Heroltsberg, – Geuderisch (1760). 9787
 Herrenberg (1643–). 9390
 Herrn Carls von Linné ... Reisen durch Oeland und Gothland ... im Jahr 1741 (1764). 11865, 11866, 16635
 Die Herrschaft Dornik (1789–). 4576
 Die Herrschaft Toeplitz im Leutmeritzer Creisse des Königreichs Boehmen (1715–). 16136
 Die Herrschaft Toeplitz im Leutmeritzer Creisse des Königreichs Boehmen (1760). 8510
 Hersfeldt (1646–). 10238
 Herspruck Land=Pfleg=Amt (1760). 9793
 Herssbrugg (1648–). 9725
 Hertfordia comitatvs vernacule Hertfordshire (1646). 1525
 De hertog van Anjou gaat den 4 Decem-ber 1701 uyt Paris, om het koningryk van Spanye in besitting te gaan neemen (1706). 15181
 De hertog van Anjou neemt d'aenbieding van de spaanse kroon an (1706). 15179
 Hertzberg (1650–). 11160
 Hertzogenbvsch (1654–). 5765
 Das Hertzogthum Mantova und Mirandola sampt angränzenden venedischen=Ländern (1750–). 7029
 Hertzogthum Pommern (1654). 11366
 Hertzogthu[m]ber Steyer, Karnten, Krain, [et]c (1657). 8850
 Hervordia (1647–). 10505
 Die herzog: holstein gottorp: Residenz- See- und Handelstadt Kiel (1730–). 10874, 16055
 Die Herzogthümer Limburg und Geldern österreichischen Antheils (1789–). 4686
 Die Herzogthümer Steyermark, Kärnten und Krain (1789–). 8858
 Das Herzogthum Brabant (1789–). 4532
 Das Herzogthum Kärnten österreichischen und salzburgischen Antheils (1789–). 8892
 Das Herzogthum Krain (1789–). 8910
 Das Herzogthum Kurland u. Semgallen (1789–). 12119
 Das Herzogthum Luxemburg (1789–). 4639
 Das Herzogthum Magdeburg, nach seiner jezigen Abtheilung nebst der Grafschaft Mansfeld, magdeburgischer Hoheit (1784). 10730, 16038
 Das Herzogthum Neuburg (1789–). 9121
 Das Herzogthum Ober und Nieder Baiern (1777–). 9077
 Das Herzogthum Ober und Nieder Bayern (1789–). 9094
 Das Herzogthum Pommern (1792). 11386
 Das Herzogthum Schlesien österreichischen Antheils oder die Fürstenthümer Teschen und Bielitz (1789–). 8548
 Das Herzogthum Schlesien preussischen und österreichischen Antheils (1789–). 8636
 Das Herzogthum Steyermark (1789–). 8871
 Das Herzogthum Warschau (1810). 12346
 Das Herzogthum Württemberg (1789–). 9340
 Die Herzogthümer, Iulich, Cleve, und Berg, samt der Grafschaft Marck, u. angränzten Herrschafften (1720–). 10368
 Des Herzogthums Hinter Pommern Belgardischer Neustettinischer und Fürstenthumscher Kreis (1789–). 11394
 Des Herzogthums Hinter Pommern Greiffenbergischer Flemmingscher Borkischer Ostenscher und Daberscher Kreis (1789–). 11396
 Des Herzogthums Hinter Pommern Saatziger Pyritzischer und Greiffenhagischer Kreis (1789–). 11395
 Des Herzogthums Hinter Pommern Schlawischer und Rummelsburgischer Kreis (1789–). 11393
 Des Herzogthums Hinter Pommern Stolpischer Lauenburgischer und Bütowscher Kreis (1789–). 11392
 Des Herzogthums Niederbayern Pfliegerichte Aerdig (1789–). 9100
 Des Herzogthums Niederbayern Pfliegerichte Kelheim (1789–). 9101
 Des Herzogthums Oberbayern Pfliegerichte Dachau (1789–). 9097
 Des Herzogthums Oberbayern Pfliegerichte Landsberg (1789–). 9098
 Des Herzogthums Oberbayern Pfliegerichte Neuötting (1789–). 9099
 Des Herzogthums Oberpfalz nördliche Pfliegerichte mit der gefürsteten Grafschaft Sternstein (1789–). 9119
 Des Herzogthums Oberpfalz südliche Pfliegerichte (1789–). 9120
 Des Herzogthums Schlesien Fürstenthümer Brieg, Bresslau und Oels oder die zur bresslauischen Kam[m]er gehörigen Kreise Brieg (1789–). 8701
 Des Herzogthums Schlesien Fürstenthümer Iauer, Liegnitz und Wohlau oder die zur glogauischen Kammer gehörigen Kreise Iauer (1789–). 8700
 Des Herzogthums Schlesien Fürstenthümer Sagan und Glogau oder die zur glogauischen

- Kammer gehörigen Kreise Glogau, Freystadt (1789–). 8699
- Des Herzogthums Schlesien Fürstenthümer Schweidnitz u. Münsterberg mit dem preussischen Theile des Fürstenthums Neys (1789–). 8702
- Des Herzogthums Schlesien Fürstenthum Oppeln oder die zur bresslauischen Kam[m]er gehörigen Kreise Oppeln, Falkenberg (1789–). 8703
- Des Herzogthums Schlesien Fürstenthum Ratibor und die preussischen Theile der Fürstenthümer Troppau und Iægerndorf (1789–). 8704
- Des Herzogthums Steyermark Brucker Viertel (1789–). 8873
- Des Herzogthums Steyermark Grätzer Viertel (1789–). 8874
- Des Herzogthums Steyermark Judenburger Viertel (1789–). 8872
- Des Herzogthums Steyermark Viertel Marburg und Zilley (1789–). 8875
- Des Herzogthums Württemberg nordöstliche Aemter mit den freyen Reichsstädten Heilbronn, Wimpfen und Eslingen (1789–). 9343
- Des Herzogthums Württemberg nordwestliche Aemter mit der freyen Reichsstadt Weil (1789–). 9341
- Des Herzogthums Württemberg ost südliche Aemter mit der freyen Reichsstadt Giengen (1789–). 9344
- Des Herzogthums Württemberg west südliche Aemter mit der freyen Reichsstadt Reutlingen (1789–). 9342
- Hesdin (1654–). 3357
- Hesdin (1665–). 3337
- Hesdyn fort (1588–). 3386
- La Hesse occupée par les François au mois de juillet 1757 (1757). 8254
- Hessenlandt (1600). 10032
- Heusden (1650–). 5809
- Heusten (1654–). 5736
- Das heutige Ægypten (1716–). 14073, 16287
- Hevsden (1721–). 5941
- Heydelberga septentrionem versus (1645–). 10121
- Heydelsheim (1645–). 10123
- Heylbronn (1643–). 9490
- De heylige en wytvermaerde Stadt Ierusalem (1635–). 15014
- Heytersheim (1643–). 9430
- Hibernia regnum vulgo Ireland (1647–). 1799
- Hibernia regnum vulgo Ireland (1680). 1800
- Hiberniæ brevis tabula (1690). 1812
- Hiberniæ britan[n]icæ insvlæ nova descriptio (1600). 1791
- Hiberniæ regnum (1677–). 1813, 15729
- Hiberniæ regnum (1702–). 1817, 1837
- [Hiberniæ secunda tabula] (1630). 1795
- [Hiberniæ tertia tabula] (1606). 1793
- Hic est introitus antri Sibyllæ Cumanæ (1581–). 7813
- Hierosolyma vrbs sancta, Ivdeæ (1575–). 15013
- Hildesia (1653–). 10763, 10764
- Hildesia (1721–). 10765
- Hilpoltstein – Land=Pfleg=Amt (1760). 9796
- Hind, Hindoostan or India (1788). 13529
- Hindelbank, Schloss im Canton Bern, eine Herrschaft gegen Mitternacht (1754). 6613
- Hinderer Theil dess Churfürstl. Badhaußs samt dem parterres zu Nymphenburg (1725–). 9210
- Hinloopen (1721–). 5791
- Hinter Pommern (1793). 11389
- Hispalensis conventvs delineatio (1579). 997
- Hispalensis conventvs delineatio (1595). 880
- Hispania (1595). 757
- Hispania (1710–). 797
- Hispania (1758–). 808
- Hispania antiqua (1730–). 858
- Hispania antiqua in tres præcipuas partes (1750). 861
- Hispania antiqua in tres præcipuas partes (1784). 862
- Hispania augustiniana (1758–). 869
- Hispania benedictina (1750). 868
- [Hispania, Francia, Avstrasia [et] Helvetia.] (1595). 16510
- Hispania vetvs (1720). 859
- Hispaniæ antiquæ tabula geographica (1790). 867
- Hispaniæ et Lvsitaniæ regna. quorum potentia in orientem et occidentem longius est extensa (1695–). 793
- Hispaniæ, et Portugalliæ maritimi tractus, à S. Andero, ad Malagam (1739). 367
- Hispaniæ et Portugalliæ regna (1677–). 769
- Hispaniæ et Portugalliæ regna [et]c (1680–). 779
- Hispaniæ et Portvgaliæ regna (1710–). 798
- Hispaniæ nova descriptio (1606). 759
- Hispaniæ nova descriptio (1630). 761
- Hispaniæ nova descriptio (1630). 760
- Hispaniæ Novæ (1606). 14570
- Hispaniæ Novæ (1630). 14568, 14571
- Hispaniæ Novæ sivæ Magnæ (1579). 14567
- Hispaniæ Novæ sive Magnæ (1600). 14569
- Hispaniæ veteris descriptio (1586). 857
- Hispaniarum Portugalliæque coronarum typus novus (1686–). 775
- Hispanie Betique et Lusitanie (1782). 865
- Histoire abrégée de la mer du Sud (1791). 453, 13738, 14741, 14935, 14936, 14943, 16636
- Histoire ancienne des Egyptiens, des Carthaginois, des Assyriens, des Babyloniens, des Mèdes et des Perses, des Macédoniens, des Grecs (1731–). 297, 13406, 13952, 13985, 15059, 15092, 15097, 16637
- L'histoire civile et commerciale des colonies anglaises dans les Indes occidentales ... (1801). 14793, 16638
- Histoire de l'Académie royale des sciences, année 1721 (1725). 15094, 16639
- Histoire de la province d'Alsace (1727). 3569, 3575, 16640
- Histoire des empereurs romains (1750–1756). 12914, 16641
- Histoire des Incas, rois du Pérou (1704). 14708, 14709, 16642
- Histoire generale des voyages, ou nouvelle collection de toutes les relations de voyages par mer et par terre (1746–). 16511
- Histoire naturelle, générale et particulière, supplément vol. 5 (1778). 205, 270, 16643
- Histoire philosophique et politique des etablissements et du commerce des Européens dans les deux Indes (ca. 1780). 431, 440, 16644
- Historia animantium marinorum iconographica (1730–). 15280
- Historia animantium marinorum iconographica et quidem ejus representatio tertia in qua crocodilus ob oculos ponitur (1753). 15289
- Historia animantium marinorum iconographica et quidem representatio ejus II (1752). 15288
- Historia circuli Bavarici, nec non finitimarum, ac insertarum regionum (1758–). 9051
- Historia Nigra Silvæ ordinis Sancti Benedicti Coloniae (1788). 9317, 9523, 16645
- Historiæ generalis et specialis de ordine canonicorum regularium S. Augustini prodomus ... (1742). 8174, 16646
- Historisch-geographisch-statistische Beschreibung der Graffschaft Ravensberg in Westphalen (1790). 10445, 16647
- Historische en geographische Tafel (1725–). 663
- Historische Uebersicht des Hauses Oesterreich (1796). 8752
- Des historischen Kerns, oder sogenandten kurtzen Chronica ... fünften Theils 2. Stück (ca. 1715). 10839, 16648
- Histriæ tabula (1573). 8922
- Histriæ tabula (1579). 8921
- Hizlisperg und Oberlinden Feld (1754). 6586
- Das Hoche Haus Breüberg (1648–). 9705
- Hochen Aschberg (1643–). 9413
- Hochen Hasslach (1643–). 9388
- Hochenwart (1644–). 9134
- Die hochfürstliche Residentz Frieden-Stein und Haupt Stadt Gotha (1740–). 11135, 16109
- Dem hochgebohrnen Grafen u: Herrn, Herrn Carl Ludwig (1747). 9631
- Das Hochstift Freysing (1789–). 9237
- Hodierna sedes electoris palatini Manheimium ichno- et scenographice novissime exhibitum (1730–). 10305, 16007
- Höchst (1646–). 10151
- Höchstett (1644–). 9175
- Hoeckelum (1654–). 5737
- Höllstein (1748–). 6489
- Hofheim (1646–). 10148
- Hohe Heerstrasse durch das Chur Fürst. Sachsen (1752). 10948
- Hohenstein (1646–). 10194
- Hohenzollern hechingische Forst-Carte welche Occasionē derer in solchem Territorio a.o 1733 entstandene[n] Unruhe (1733). 9357
- Hohmburg (1646–). 10239
- Hoia (1647–). 10698
- Der hollaendisch-ostindianischen Compagnie weltberühmte Haupt- Handels und Niederlags-Stadt Batavia (1733). 13800
- Holland oder die Vereinigten Niederlande in IX Blättern (1796). 5438
- La Hollande en 12 feuille (1740–). 5435
- La Hollande ou les provinces unies des Pays Bas (1700–). 5387
- La Hollande ou les VII provinces-unies (1746). 5398
- Hollandia (1630). 5450
- Hollandia comitatvs (1647). 5454
- Hollandia comitatvs (1654–). 5456
- Hollandia quæ olim Batavia antiqua Cathorum sedes (1600). 5449
- Hollandiæ antiquorum Cathorum sedis nova descriptio (1573). 5445

- Hollandiae antiqvorvm Catthorvm sedis nova descriptio (1579). 5446
 Hollandiæ meridionalis pars I (1670–). 5491
 Hollandiæ meridionalis pars II (1670–). 5495
 Hollandiæ pars septentrionalis, vulgo Westvriesland en 'noorder quartier (1647). 5473
 Hollandiæ septentrionalis [et] Frisiæ occidentalis (1725–). 5479, 15770
 Hollandt comitatus Vtricht episcop (1585). 5447
 Hollandt comitatus Vtricht episcop (1606). 5448
 Holmia celeberrima metropolis et sedes regia regni Sueciæ, accuratissima ichnographica et prospectibus ob oculos posita (1740–). 11921
 Holsatia ducatus (1630). 10845
 Holsatiæ descript (1579). 10844
 Holsatiæ Dithmarsiaë Stormariaë et Vagriæ dvcatus (1710–). 10859
 Holsatiæ mappa universalis (1758–). 10860
 Holsatiæ tabula generalis in qua sunt ducatus Holsatiæ, Dithmarsiaë, Stormariaë et Vagriæ (1659–). 10852
 Holsatiæ tabula generalis in qua sunt ducatus Holsatiæ, Dithmarsiaë, Stormariaë et Vagriæ (1721–). 10853
 Der Holzhoff ein Lusthauss im Canton Lucern (1758). 6585
 Homburg (1645–). 5213
 Homburg (1646–). 10232
 Homburg, Schloss im Canton Basel (1754). 6501
 Homburg vor der Höhe (1646–). 10218
 Honan, imperii Sinarvm provincia quinta (1656). 13606
 Hongrie (1683). 12718
 Hongrie, Transilvanie, Esclavonie, Croacie, Bosnie, Dalmacie [et]c. et partie des pays circonvoisins (1665). 12648
 Hongrie, Transilvanie, Esclavonie, Croacie, Bosnie, Dalmacie [et]c. et partie des pays circonvoisins (1767). 12649
 Hontscote (1654–). 4710
 Hoofvunder (1757). 4934
 Het hooge heemraedschap vande Crimpenre waard (1680–). 5515
 T hooge heemraedschap van Delflant (1712). 5512
 Het hooge heemraedschap van Schielandt (1685–). 5513
 T hoogh-heemraetschap vande uytwaterende sluysen in Kennemerlant ende West-Frieslant (1700–). 5477
 T hooghe heymraedschap vanden La[nden van Woerden] (1740). 5516
 Hoorn (1650–). 5818
 Hoorn (1654–). 5712
 Horburg, im Canton Basel (1754). 6449
 Horizon de Paris (1749). 254
 Horizonttafel für die Erdkugel (1781). 265
 Horizonttafel für die Erdplanisphaeren (1781). 268
 Horna vulgo Hoorn (1721–). 5942
 Hornberg (1643–). 9391
 L'Hotel de Ville (1760). 3130
 Hovegeismar (1646–). 10185
 Hu keu hyen (1748). 15335
 Hülckeraid (1646–). 5201
 Hülst (1654–). 4702
 T huis Crane-Stein (1719–). 5858
 T huis en ambagts heerlykheid van Elfdyk (1719–). 5852
 T huis en ridderlyke hofstede ter Hooge (1719–). 5857
 T huis Lammeren-Burg (1719–). 5859
 T huis Steen-Hoven (1719–). 5861
 T huis Swanen-Burg (1719–). 5862
 T huis Waterloos-Werve (1719–). 5860
 Huitieme plan de Paris (1705). 3067
 Hulst, in Vlanderen (1706). 15186
 Hunc Borysthenis tractum ut ad nostram geographiæ tabulam ... (1647) 12046
 Hungaria generalis, divisa in proprie dictam Hungariam, principatum Transylvaniam, regiones Dalmatiæ, Scлавoniæ, Moldaviæ (1705–). 12626
 Hungaria seraphico=observans seu provinciæ Fratrum Minoru[m] regularis, et strictioris observantiæ in Hungaria, et regionibus (1758–). 12664
 Huningue (1700). 3545
 Huningue (1702). 3544
 Huningue (1710). 3547
 Hunningen (1686–). 3537
 Huquang, Kiangsi, Chekiang, ac Fokien, provin: sivæ præfecturæ regni Sinen.s versus vulturum, in plagâ inter orientem ac meridiem mediâ sitæ (1670–). 13600
 Huy, boven Luik, aan de Maas op een hoogte (1706). 15192
 Huy, petite ville du païs de Liege, située sur la Meuse (1695). 4759
 Huy petite ville du pais de Liege, située sur la Meuse (1700). 4757
 Huy ville de la seigneurie de l'evêché de Lyege (1695). 4756
 Huy (wiens gesicht inde voorige) verweerd van den 26 May tot den 11 Iuny 1705 (1706). 15206
 Hvangaria (1585). 12689
 Hvangaria (1633). 12690
 Hvangaria cvm adiacentibus provinciis nova et accuratiori forma (1725–). 12661
 Hvangaria regnvm (1640–). 12703
 Hvangariae ampliori significatu et veteris vel methodicæ complexæ regna: Hvangariae propriae, Croatiae, Dalmatiæ, Bosniae (1744). 12643, 16230
 Hvangariae descriptio (1573). 12686
 Hvangariae descriptio (1579). 12685
 Hvangariae loca precipva (1592). 12688
 Hvangariæ regnvm (1647). 12692
 Hvangariæ regnvm (1670–). 12693
 Hvangariæ regnvm (1680). 12691
 Hvntingdonensis comitatus (1646). 1541
 Hvqvang, imperii Sinarvm provincia septima (1656). 13608
 Hvsemvm dvcatus Slesvicensis ad sinvm Heveram opp (1585). 11774
 Hvvm (1647–). 4761
 Hvvm opp. Condvsorvm capvt (1574). 4849
 Hybernæ regni in provincias Ultoniam, Connachiam, Lageniam, Momoniamq divisi tabula accuratissima (1680–). 1814
 Hybernæ regni in provincias Ultoniam, Connachiam, Lageniam, Momoniamq divisi tabula accuratissima (1721–). 1822
 Hydrographia Germaniæ (1702–). 15884
 Hydrographia Germaniæ (1716–). 8175
 Hydrographica Germaniæ delineatio (1710–). 8176
 Hydrographica Germaniæ delineatio (1758–). 8177
 [Hydrographie française] (1770–). 16512
 Hydrographische Carte der ganzen Welt (1792–). 206
 Hypothesis ptolemaica, sive communis planetarum motus per eccentricos, et epicyclos demonstrans (1708). 33
 Hypra flandriarvm civitas munitissima (1575–). 4796
- I**
- I.e feuille de la Tartarie chinoise contenant le Leao tong, et les environs de Kirin Oula, le pays de Cartchin et autres quartiers des Mongous (1737). 13635
 I.ere table de la géographie physique où l'on voit la division naturelle de la terre et de la mer par la continuité des chaînes de montagnes (1754). 2118
 [I. folium ubi videntur Moguntinæ Palatinæ Treviranæ ad Rhenum Wormatia usque ad Coblenz it comit. infer. Catzenelnbog. it Nassau-Idstein, Franckfurt] (1754). 10058, 10077, 15999
 I. Karte, welche die Kurfürstenthümer Maynz, Cölln, mit einem Theil der Mosel, des Mayns der Wetterau, Hanau [et]c. enthält (1790–). 9933
 I.re feuille comprise dans la carte générale du Thibet qui contient en particulier l'extrémité occidentale du grand desert de sable et le pays aux environs de Hami (1737). 13679
 I. suite de l'abrégé méthodique des principes du droit public de l'empire (1774). 8318
 Iadera, Sicvm et Ænona vulgo Zara, Sibenico et Nona cum insulis adjacentibus in parte Dalmatiæ boreali (1680). 12801
 Iamez (1645–). 3461
 Iaponia (1606). 13802
 Iaponia (1630). 13803, 13806
 Iaponia regnvm (1656). 13804
 Iaponia regnvm (1688–). 13809
 Iaponia regnvm (1721–). 13810
 Iassi (1758–). 13162
 Iassi (1807). 12956
 Iaverinvm vulgo Rab (1597). 12830
 Ichnographia Antverpiæ (1720). 4803, 4805
 Ichnographia munitissimæ arcis Otsakoff quæ a.o 1737. die 3 Iulij auspicijs supremi campi mareschalli comitis de Münnich (1740). 12247
 Ichnographia munitissimæ urbis elect. Hanover. Harburgi, cum munimentis vallisque suis accurate delineata (1730–). 10695
 Ichnographia sev vestigivm areæ Vaticanæ ab Alexandro VII. porticibus exornatæ (1684). 7663
 Ichnographia templi S. Petri in Vaticano (1684). 7663
 Ichnographia urbis in Tuscia primariæ Florentiæ (1731). 7544, 15877
 Ichnographia urbis munitissimæ Hamelensis vulgata (1730–). 10670
 Ichnographica vrbis Wratislaviensis delineatio (1752). 8726, 16155

- Icon ciuitatis Campensis, cuius situs, Isulam fluium, eleganti venustate, decorat (1575–). 5944
- Icon oppidi Heide (1598). 10873
- Icon synoptica Sac. Rom. Imp. electorum, ducum, principum (1774–). 15298
- Iconografica rappresentatione della inclita citta di Venetia (1730–). 7481, 15876
- Idea der Gegend um Prag und der am 6. May 1757. dabei geschehenen Bataille (1756–). 8563
- Idée de l'isle de Java (1750). 15395
- Idée générale de l'empire d'Allemagne (1774). 8287
- L'idée generale du conclave de l'exaltation des papes (1705–). 7645
- Idstein (1646–). 10261
- Ierusalem, cum suburbiis (1740–). 15015
- Iersalem aus den Schrifften Iosephi (1720). 15017
- Iersalem, et suburbia eius sicut tempore Christi floruit (1588–). 15011
- II.e feuille comprise dans la carte generale du Thibet, et qui contient en particulier le paÿs qui est au couchant de Tourfan (1737). 13680
- II.e feuille particuliere de la Tartarie chinoise, contenant les environs de Nimgouta, qui est proprement l'ancien paÿs des Mantcheou, et l'extrémité la plus septentrionale de la Corée (1737). 13636
- [II. folium exhibet terras Moguntinas ad fl. Mœnum comit. Erbach Würzburg, B. Fridberg, com. Hanau, Ysenburg] (1754). 10058, 10077, 15999
- II. Karte, welche die Kur Pfalz, Zweybrucken, Nieder Elsas, die Lander der Rheingrafen, Württemberg, Baden [et]c. enthält (1790–). 9933
- II.me table de la géographie physique où l'on voit la suite générale de la division naturelle de la terre et de la mer par les chaînes de montagnes (1754–). 2117
- II. suite de l'abrégé méthodique des principes du droit public de l'empire (1774). 8319
- II. suite de la table chronologique, où l'on voit le commencement des états d'empire, l'époque des principales loix (1774). 8314
- III.e feuille comprise dans la carte générale du Thibet, et qui contient en particulier les environs de Kashgar (1737). 13681
- III.e feuille particuliere de la Tartarie chinoise, contenant les quartiers occupés par les Mongous au nord de la gr. murailles et le paÿs d'Ortous, environné de la riviere Hoangho (1737). 13637
- [III. folium terras Colon. Treviranas, Nassovienses, Siegen, Dillenburg, Dietz, Usingen, comit. Solms] (1754). 10058, 10077, 15999
- III Karte, welche das Elsas, Breisgau, und das südwestliche Schwaben [et]c. enthält (1790–). 9933
- III.me table de la géographie physique où l'on indique les fleuves qui se déchargent dans la mer Méditerranée (1754). 2116
- III suite de l'abrégé methodique des principes du droit public de l'empire (1774). 8320
- III. suite de la table chronologique, où l'on voit le commencement des états d'empire, l'époque des principales loix (1774). 8315
- Ila insvla (1654). 1774
- [Ile d'Oléron] (1775). 2163
- Ile d Ormus ou de Jerun (1746). 15355
- Ile de Baly ou Petite Java (1750). 15399
- L'île de Candie, anciennement Crete (1721–). 13136
- L'île de Formosa, ou sont exactement marquez les bancs de sables, rochers et brasses d'eau (1721–). 13632
- L'île de Negrepoint, autrefois Eubée, dans l'Archipel (1721–). 13116
- [Ile de Ré] (1772). 2160
- Ile de S. Laurens, ou Madagascar, située dans l'ocean ethiopien, sur les côtes de l'Afrique (1721–). 14171
- Ile de St. Philipe ou de Fuego avec son volcan (1746). 15521
- Ile Maurice nommée depuis ile de France (1750). 15531
- Les îles de Banda (1721–). 13742
- Iles de Banda (1750). 15410
- Iles de l'Amerique, situées dans l'ocean septentrional (1721–). 14771
- Les îles du Cap Verd, nommées par quelques auteurs îles de Sel (1721–). 14162
- Illustration de la place St. Charles, et de la façade de ses deux eglises (1714–). 7144
- Illustration du Palais royal, pavillon, et place Château, vuë de l'eglise de St. Laurent (1714–). 7147
- Illustration et feinte perspective du chateau regardant la rüe de Pò (1714–). 7146
- Illustris ciuitatis Conimbriae in Lusitania ad flumen Illundam effigies (1598). 752
- Illustrissimo celsissimoque principi Carolo Emanueli D. G. Sabaudiaë Duci, Pedemontii principi etc. hanc accuratam status Sabaudici tabulam (1688–). 7035
- Illustrissimo celsissimoque[ue] principi Guilielmo Henrico D. G. Arausionum principi domino suo elementissimo (1721–). 5179
- Illustrissimo principi Ioanni Georgio duci Saxoniae hanc Thuringiae lantgraviatus tabulam omni animi offert et inscribit Petrus Schenk (1690). 10975
- Illyricvm (1579). 12767
- Illyricvm hodiernvm, quod scriptores communiter Sclavoniam, itali Schiavoniam nuncupare solent, in Dalmatiam, Croatiam, Bosnam, et Slavoniam distinguitur (1660–). 12773
- Ilmstatt (1646–). 10276
- Immeldorf – Land=Pfleg=Amt (1760). 9805
- Immenhausen (1646–). 10175
- Imperii Assyriaci dissoluti partes: regna Medorum, Babylonio-Chaldæorum, Lydorum (1750). 15074
- Imperii circulus Bavaria, titulò electoratus insignis (1686–). 9040
- Imperii Græcorvm periodus altera (1750). 15078
- Imperii Græcorvm, vel Epigonorvm (1750). 15077
- Imperii Magni Mogolis sive Indici Padschach, juxta recentissimas navigationes accurata delineatio geographica (1740–). 13546
- Imperii Moscovitici pars australis (1730–). 12005
- Imperii Mvgalici residua vel Can Taischae regnum (1750). 15087
- Imperii occidentis tabula synoptica (1770–). 15127
- Imperii Osmanici sive Turcici europaei tabula (1797). 12896
- Imperii Parthorum, tabula, pars occidentalis (1780). 13469
- Imperii Persici delineatio (1705). 13460
- Imperii Persici in omnes suas provincias (tam veteribus quam modernis earundem nominibus signatas) exacte divisi nova tabula geographica (1716–). 13464, 16264
- Imperii Romano-Germanici in svos statvs et circvlos divisi tabvla generalis (1716–). 8048, 8049, 8166, 8167, 8207, 8208, 8220, 15736, 15880, 15881, 15977, 16009, 16027, 16062, 16097, 16117
- Imperii Romano-Germanici in svos statvs et circvlos divisi tabvla generalis (1741). 8205, 8206, 8209, 12398, 12399, 12400, 15914, 15929
- Imperii Russici et Tatariae universae tam majoris et asiaticæ quam minoris et europææ tabvla (1739–). 11973, 16192
- Imperii Russici et Tatariae universae tam majoris et asiaticæ qvam minoris et europææ tabvla (1739). 11972
- Imperii Russici, sive Moscoviaë, status generalis (1688–). 11955
- Imperii Russici, sive Moscoviaë, status generalis (1721–). 11956
- Imperii Sinarvm nova descriptio (1655–). 13581
- Imperii Sinarvm nova descriptio (1670–). 13580
- Imperii Sinarvm nova descriptio (1688–). 13584
- Imperii Sinarvm nova descriptio (1721–). 13585
- Imperii Tvrcici europaei terra, in primis Graecia cum confiniis (1741). 12887, 16240
- Imperio d'Allemagne (1696). 8028
- Imperium Caroli Magni occidentis imperatoris (1752). 15126
- Imperium Moscovia (1710–). 11963
- Imperium Parthorum, pars orientalis (1780). 13470
- Imperium Romano-German. sub Carolo V. ad ejus annum abdicationis Aer. Chr. 1556 (1750). 8203, 15893
- Imperium Romano-German. sub Friderico III. ad annum ejus emortualem Aer. Chr. 1493 (1750). 8202, 15892
- Imperium Romano-Germanicum (1710–). 8052, 8054
- Imperium Romano-Germanicum (1716–). 8046
- Imperium Romano-Germanicum (1732). 8047
- Imperium Romano-Germanicum (1758–). 8051
- Imperium Romano-Germanicum (1784). 8080
- Imperium Romano-Germanicum exhibens sub Carolo VI. imp. invictiss. post compositionem anni Aer. Chr. 1736 (1750). 8204, 15894
- Imperium Romano-Germanicum sub Conrado II. s. ad annum ejus emortualem 1031 (1750). 8200, 15890
- Imperium Romano-Germanicum sub Friderico II. ad annum ejus emortualem 1249 (1750). 8201, 15891

- Imperium Romano-Germanicum sub Ottone I. s. ad annum ejus emortualem 973 (1750). 8199, 15889
- Imperium Russicum cum regionibus adiacentibus duabus tabulis (1794). 11995
- Imperium Russicum pars occidentalis cum adjacentibus provinciis (1785). 11989
- Imperium Turcicum in Europa, Asia et Africa (1702–). 12865, 13380
- Imperium Turcicum in Europa, Asia et Africa (1705–). 12852
- Imperium Turcicum in Europa, Asia et Africa (1730–). 16258
- Imperium Turcicum in Europa, Asia et Africa (1737). 12866
- Imperium Alaexandri Magni v. Macedonis (1750). 15076
- Imperium Arabicum, Saracenicum, Mvhammedicum primarium (1750). 15080
- Imperium Assyrium integrum juxta statum sub Nino et Semiramide (1742). 15073
- Imperium Caroli M. ad annum ejus emortualem Aer. Chr. 851 (1750). 8198, 15888
- Imperium Francicum vel Romano-Germanicum sub Ottone I. [et] Conrado II (1750). 15121
- Imperium Francicum vel Romanum occidentale posterius sub ipso Carolo Magno (1750). 15122
- Imperium Germanicum (1725–). 8053
- Imperium Japonicum (1725–). 13811
- Imperium Mvgalicum vel Zingis Canicum et successorum imprimis sub Cvblai post an[n]um ejus initialem circa a. C. 1257 (1750). 15085
- Imperium Ottomanno-Tvrcicum vel Tvrcarum posteriorum exhibens statum ante obsidionem Viennæ ultimam (1750). 15089
- Imperium Ottomanno-Tvrcicum vel Tvrcarum posteriorum exhibens statum post pacem Passarovicensem (1750). 15090
- Imperium Ottomanno-Tvrcicum vel Tvrcarum posteriorum imprimis tempore captæ Constantinopolis cum acquisitionibus Mahometi II (1750). 15088
- Imperium Partho-Persicum vel Persarum posteriorum (1750). 15079
- Imperium Persarum priorum, vel Achæmenidarum[m], aut Cajanorum, prostatu potissimum[m] sub Dario I. v. Histaspide (1742). 15075
- Imperium Romano-Germanicum sub exitum Caroli VI. Austriaci (1750). 15123
- Imperium Romanum (1658–). 15100
- Imperium Romanum post divisionem in occidentale et orientale (1750). 15115
- Imperium Romanum sub Augvsto potissimum et Trajano (1750). 15114
- Imperium Romanum sub Jvstiniano I (1750). 15116
- Imperium Rvssicum tam in Evropa quam Asia a Petro M. constitutum (1750). 11966
- Imperium Sesostris v. Aegyptum (1750). 15072
- Imperium Timvri Begi vel Cani vel Tamerlanis circa annum ejus emortualem a. C. 1405 (1750). 15086
- An improved map of the county of Somerset (1750). 1493
- An improved map of the county of Stafford (1749). 1578
- An improved map of Wilt Shire (1755). 1495
- In notitiam ecclesiasticam Africæ tabula geographica (1700). 13971
- Die in und um Schwaben gelegenen österreichischen Antheile in der ämtlichen Sprache Vorderösterreich (1789–). 9520
- Inclitæ Bernatvm vrbis, cvm omni ditionis svæ agro et provinciis delineatio chorographica (1578). 6186, 6187
- Inclitæ Bernatvm vrbis, cvm omni ditionis svæ agro et provinciis delineatio chorographica (1672). 6188
- Incliti cantonis Fribvrgensis tabvla (1668). 6203
- Inclytæ urbis et ditionis Bernensis cum locis finitimis tabula geographica et hydrographica nouiter correctata (1684). 6192
- Inclytæ urbis et ditionis Bernensis cum locis finitimis tabula geographica et hydrographica nouiter correctata (1734). 6193
- L'Inde deçà et delà le Gange, ou est l'empire du Grand Mogol et pays circonvoisins (1654). 13544
- Inde Indostan Bengale [et]c. et partie septentrionale de la presqu'isle en deçà du Gange (1782). 13523
- Inde partie méridionale de la presqu'isle en deçà du Gange (1782). 13524
- Les Indes occidentales (1801–). 14793
- Les Indes orientales (1721). 13499
- Les Indes orientales, où sont distingués les empires et royaumes qu'elles contiennent (1751). 13508
- Les Indes orientales, où sont distingués les empires et royaumes qu'elles contiennent (1779). 13509
- [Indexblatt Le Rouge (Pilote Americain septentrional)] (1778). 16395
- [Indexblatt Mercator/Cloppenburg 1630] (1630). 16362
- India intra et extra Gangem (1720). 13537
- India orientalis (1600). 13484
- India orientalis (1606). 13482
- India orientalis (1630). 13483, 13485
- India orientalis, cum adjacentibus insulis nova delineatione (1758–). 13506
- India quæ orientalis dicitur, et insvlæ adiacentes (1642–). 13488
- India quæ orientalis dicitur, et insvlæ adiacentes (1670–). 13487
- Indiæ orientalis, insvlarvmqve adiacentium typvs (1573). 13480
- Indiæ orientalis, insvlarvmqve adiacentium typvs (1579). 13481
- Indiæ orientalis, nec non insularum adiacentium nova descriptio (1677–). 13489
- Indiæ orientalis nec non insularum adiacentium nova descriptio (1688–). 13493
- Indiæ orientalis nec non insularum adiacentium nova descriptio (1721–). 13494
- Indiæ orientalis nova descriptio (1633). 13486
- Indiæ orientalis nova descriptio (1680). 13732
- Indiarum occidentalium tractus littorales cum insulis Caribicis (1739). 381
- L'indicateur fidèle du voyageur françois (1764). 8136, 16649
- [Indischer Ozean, östlicher Teil] (1669). 351
- [Indischer Ozean, westlicher Teil] (1669). 350
- In felicis regni Siciliae tabula (1700). 7842
- Inferioris comitatus Cattimelibensis delineatio geographica una cum confiniis (1745). 10054, 16002
- Ingelheim (1645–). 5256
- Ingermanlandiæ seu Ingriae novissima tabula (1734). 12064, 16198
- Ingolstadt (1633–). 9177
- Ingolstadt (1644–). 9176
- Ingria et Carelia (1740–). 12077
- Das Inn Viertel in dem Erzherzogthum Oesterreich ob der Enns (1758–). 8840, 15903
- Het innemen van het casteel van Alikante, bemagtigt door de Spanjaarden (1708). 15241
- Inner Krain mit der windischen Mark und dem Triester Gebiethe (1789–). 8917
- Ins. Ceilan quæ incolis Tenarisin dicitur (1606). 13693
- Ins. Ceilan quæ incolis Tenarisin dicitur (1630). 13694
- Inscriptio Petrae Pertusæ (1755). 3596
- Die Insel Island (1789–). 11827
- Die Insel und das Koenigreich Kandien (1789–). 13141
- Insignium Romae templorum prospectus (1684). 7663, 16650
- Instar columnæ ante templum Solomonis positæ (1700–). 15034
- Instruction pratique ou récapitulation des quatre tables chronologiques (1774). 8316
- Insubres in Segusianis (1741). 3983
- Insula Candia ejusque fortificatio (1659–). 13133
- Insula Candia ejusque fortificatio (1721–). 13134
- Insula Ceilon et Madura (1725–). 13699
- Insula Corsica, olim regni titulo insignis nunc Genuensis reipublicæ potestati subjecta (1721–). 7920
- Insula Corsica, olim regni titulo insignis, nunc Genuensis reipublicæ potestati subjecta (1758–). 7918
- Insula Creta hodie Candia (1702–). 13137, 16252
- Insula Creta nunc Candia (1758–). 13138
- Insula et regnum Sardinia (1740–). 7898
- Insula et regnum Sardinia (1758–). 7899
- Insula Gaditana vulgo Isla de Cadiz (1721–). 1240
- Insula Malta accuratissime delineata, urbibus, et fortalitiis (1659–). 7979
- Insula Matanino vulgo Martanico (1677–). 14867
- Insula Samos, Polycratis reg. et Pythagoræ phil: patria (1686–). 13117
- Insula sive regnum Sicilia (1659–). 7834
- Insula Valachria in comitatu Seelandia sita (1758–). 5561, 15763
- Insulae americanæ (1725–). 14773
- Insulae americanæ in oceano septentrionali ac regiones adiacentes (1677–). 14768
- Insulae Corsicae accurata chorographia (1735). 7921
- Insulae Corsicae noua [et] accurata descriptio (1680). 7913
- Insulae de Cabo Verde, olim Hesperides, sive Gorgades (1670–). 14161
- Insulae de Cabo Verde, olim Hesperides, sive Gorgades: belgice de Zoute Eylanden (1670–). 16291

- Insulae et principatus Rugiae cum vicinis Pomeraniae littoribus nova tabula (1716–). 11405, 16105
- Insulae et regni Siciliae novissima tabula (1700–). 7847
- Insulae Indiae orientalis (1630). 13729
- Insulae Indiae orientalis praecipuae, in quibus Moluccae celeberrimae sunt (1606). 13727
- Insulae Indiae orientalis praecipuae, in quibus Moluccae celeberrimae sunt (1630). 13728
- Insulae Sardiniae nova [et] accurata descriptio (1670–). 7892
- Insulae Tremitanae, olim Diomedae dictae (1721–). 7788
- Insularum Danicarum qua sunt Zeelandiae, Fioniae, Lalandiae, Falstriae, Langelandiae, et Monae (1684–). 11695
- Insularum Danicarum ut Zee-Landiae, Fioniae Langelandiae, Lalandiae Falstriae, Fembriae, Monae aliarumque in mari Balthico (1659–). 11696
- Insularum Danicarum ut Zee-Landiae, Fioniae Langelandiae, Lalandiae Falstriae, Fembriae, Monae aliarumque in mari Balthico (1721–). 11697
- Insularum Danicarum ut Zee-Landiae, Fioniae, Langelandiae, Lalandiae, Falstriae, Fembriae Monae, aliarumque in mari Balthico (1760–). 11700
- Insularum Indiae orientalis nova descriptio (1670–). 13733
- Insularum Maltae et Gozae quae sunt equitum S. Ioannis Hierosolimitani ordinis meli. t. sedes principalis delineatio geographica (1716–). 7986, 15871
- Insularum Melitae vulgo Maltae et Gozae novissima delineatio (1677–). 7981
- Insularum Melitae vulgo Maltae Gozae et Comini correctissima descriptio (1721–). 7980
- Insularum Moluccarum nova descriptio (1633). 13739
- Insularum Sardiniae et Corsicae descriptio (1659–). 7895
- Insularum Sardiniae et Corsicae descriptio (1721–). 7896
- Die Insull Rugen (1713). 11406
- Insula S. Iuan de Puerto Rico Caribes; vel Canibasum insulae (1680). 14852
- Insula S. Lavrentii, vulgo Madagascar (1721–). 14170
- Insula sacra; vulgo Holy Iland; et Farne (1646). 1654
- Insulae Albion et Hibernia (1654). 1365
- Insulae americanae in oceano septentrionali cum terris adiacentibus (1642–). 14766
- Insulae americanae in oceano septentrionali cum terris adiacentibus (1670–). 14767
- Insulae Antillae francicae inferiores (1710–). 14857
- Insulae Antillae francicae superiores (1710–). 14856
- Insulae Balearides et Pytivsae (1642–). 1068
- Insulae Britannicae antiquae (1720). 1369
- Insulae Canariae, olim Fortvnatae dictae (1670–). 14150
- Insulae Corsicae olim Cynrus dictae (1732). 7917
- Insulae Danicae in mari Balthico sitae, utpote Zeelandia, Fionia, Langelandia, Lalandia, Falstria, Fembria, Mona (1702–). 11698, 16174
- Insulae Divi Martini et Vliarvus, vulgo l'isle de Ré et Oleron (1642–). 3625
- Insulae Divi Martini et Vliarvus, vulgo l'isle de Ré et Oleron (1670–). 3626
- Insulae Flandricae, olim Asores dictae (1670–). 14145
- Insulae Islandiae delineatio (1761). 11822, 16182
- Insulae Melitae vulgo Malte nova et accurata descriptio (1670–). 7977
- Insulae quaedam minores ex Aebudis quae Mviam et Skiam insulas interjacent (1654). 1777
- Insulae sive regni Siciliae, ante omnes Mediterranei maris insulas clarissimae tabula (1710–). 7850
- Insularum aliquot maris Mediterranei descriptio (1573). 7816
- Insularum aliquot maris Mediterranei descriptio (1579). 7817
- Insularum Archipelagi septentrionalis seu maris Aegaei accurata delineatio (1650–). 13103
- Insularum Britannicarum accurata delineatio (1680). 1364
- Insularum Corsicae Sardiniae Melitae accurata descriptio (1720). 7903
- Interior Pantheonii, seu Rotondae facies Romae (1766–). 16418
- Intervalla viaeque publicae electoratus Saxoniae cursorum publicorum distantias definitae suisque mensuris descripta (1760). 10920
- Iohann Baptist Homanns der röm. kayserl. Maj. Geographi, und Mitglied der königl. preuss. Societät der Wissenschaften neulich erfundene geographische Universal-Zeig und Schlag-Uhr (1716–). 79
- La Ionquiere (1665–). 1166
- Ipern (1654–). 4711
- Ipres Yperen, en flamend, ville des Pais Bas du comte de Flandre (1700). 4721
- Iran et Turan; (Persien, Afghanistan, Biludschistan, Turkestan) (1835). 13472
- Irkutensis vice praefectura cum mari Baikal et fonte fluvii Lenae partibusque fluviorum Argun et Amur (1745). 13343
- L'Irlande (1757). 1827
- Irlande royaume (1665). 1802
- Irlande royaume (1778). 1803
- Irlandiae regnum (1606). 1789
- Irlandiae regnum (1630). 1790, 1792
- Irlandiae regnum (1606). 1794
- Irlandiae regnum (1630). 1796, 1798
- Ischia isola, olim Aenaria (1632). 7784
- Ischia isola, olim Aenaria (1647–). 7785
- Ischia isola olim Aenaria (1670–). 7786
- Isen (1644–). 9152
- Isla de la Gran Canaria (1780). 14156
- Island (1800). 11829
- Islandia (1600). 11815
- Islandia (1630). 11814
- Isle d'Amsterdam (1761). 15389
- L'isle d'Elbe (1721–). 7540
- L'isle d'Ischia, dans le voisinage de Naples (1721–). 7787
- Isle d'Islande (1698). 11820
- Isle Dauphine, communément nommée par les europeens Madagascar, et St. Laurens, et par les habitans du pays Madecase (1741). 14169
- Isle de Barbade (1700–). 14902
- L'isle de Candie nommé par les Turcs Icriti (1770). 13139
- Isle de Corse (1640–). 7914
- L'isle de Corse (1769). 7941
- L'isle de Corse avec les differents districts (1740–). 7922
- L'Isle de France (1606). 2548
- L'Isle de France (1630). 2549, 2568
- L'Isle de France (1781). 2538
- Isle de France, Champagne, Lorraine [et]c (1648). 2177
- L'Isle de France, le Valois, le Vexin-François, le Hvrepoix, et la Brie (1677). 2532
- Isle de Guernesay (1750–). 1668
- L'isle de la Dominique (1779). 14895
- Isle de la Grenade (1747). 14907
- L'isle de la Jamaïque (1779). 14828
- L'isle de la Paix 1660 (1665–). 3893, 3894
- Isle de Madagascar autrement isle de St. Laurent (1747). 15527
- Isle de Madagascar ou de St. Laurens (1683). 14168
- L'isle de Malthe (1680–). 7982
- Isle de May (1746). 15516
- Isle de Narmoustier (1638). 2385
- L'isle de Ré avec ses environs (1721–). 3627
- L'isle de Ré de basse marée (1650–). 3629
- Isle de Sable (1779). 14398
- Isle de Sardaigne (1675). 6935
- L'isle de St. Jean du golfe St. Laurent (1779). 14396
- L'isle de Terre-Neuve (1778). 14390
- L'isle Espagnole sous le nom indien d'Hayti (1731). 14809
- L'isle (et autrefois royaume) de Chypre (1720). 13115
- Isle et royaume de Candie (1650–). 13131
- Isle et roy[au]me de Sardaigne (1640–). 7893
- L'isle et royaume de Sicile (1722). 7843
- Isle et royavme de Sicile (1663). 7831
- Isle et royavme de Sicile (1735). 7832
- L'isle Formose et partie des costes de la Chine (1748). 15316
- Isle, rocher, ville, château et abbaye du Mont St. Michel (1705). 2490
- Isle Saint Louis (1746). 15459
- Isle St. Christophe ou St. Kitts (1779). 14880, 14881
- Isle St. Helene (1721–). 14165
- Isle St. Vincent (1778). 14900
- Les isles Antilles, [et]c. entre lesquelles sont les Lucayes, et les Caribes (1683). 14765
- Les isles Antilles [et]c. entre lesquelles sont les Lvcayes, et les Caribes (1656). 14769
- Isles Antilles ou du Vent, avec les isles sous le Vent (1782). 14862
- Les isles Britanniques ou sont les royaumes d'Angleterre et d'Escosse que nous appellons la Grande Bretagne et celui d'Irlande (1687). 1320
- Les isles Britanniques ou sont le royaume d'Angleterre diuisé en ses quatre roy. mes des Saxons (1760–). 1345
- Les isles Britanniques ou sont le royaume d'Angleterre diuisé en ses quatre roy. mes des Saxons (1778). 1343

- Les isles Britanniques ou sont le royaume d'Angleterre divisé en ses quatre roy.mes des Saxons (1665). 1296
- Isles Britanniques (1782). 1375, 1381, 1430, 1719, 1829
- Les isles Britanniques comprenant les royaumes d'Angleterre d'Ecosse et d'Irlande (1769). 1338
- Les isles Britanniques comprenant les royaumes d'Angleterre d'Ecosse et d'Irlande (1784). 1339
- Les isles Britanniques comprenant les royaumes d'Angleterre, Ecosse et Irlande (1780). 1346, 1362
- Les isles Britanniques ou les royaumes d'Angleterre, d'Ecosse et d'Irlande (1744). 1326
- Les isles Britanniques ou sont le r.me d'Angleterre tiré de Sped celuy d'Ecosse tiré de Th. Pont (1700–). 1315
- Les isles Britanniques ou sont le r.me d'Angleterre tiré de Sped celuy d'Ecosse tiré de Th. Pont (1702). 1312
- Les isles Britanniques ou sont le r.me d'Angleterre tiré de Sped celuy d'Ecosse tiré de Th. Pont (1725–). 1317
- Les isles Britanniques ou sont le r.me d'Angleterre tiré de Sped celuy d'Ecosse tiré de Th. Pont (1772). 1313, 1314
- Les isles Britanniques ou sont le royaumes d'Angleterre tiré de Sped celuy d'Ecosse tiré de Th. Pont (1721–). 1316, 15713
- Les isles Britanniques ou sont les royaumes d'Angleterre d'Escosse et d'Irlande [et]c (1701–). 1330
- Les isles Britanniques où sont les royaumes d'Angleterre et d'Écosse, que nous appellons Grande-Bretagne et celuy d'Irlande (1778). 1342
- Les isles Britanniques qui comprennent les royaumes d'Angleterre, d'Ecosse et d'Irlande (1754). 1333
- Les isles Britanniques; qui contiennent les royaumes d'Angleterre, Escosse, et Irlande (1680–). 1302
- Les isles Britanniques; qui contiennent les royaumes d'Angleterre, Escosse, et Irlande (1686–). 1301
- Les isles Britanniques; qui contiennent les royaumes, d'Angleterre, Escosse, et Irlande (1689). 1299
- Les isles Britanniques; qui contiennent les royaumes, d'Angleterre, Escosse, et Irlande (1692). 1300
- Les isles Britanniques qui contiennent les royaumes d'Angleterre, Escosse, et Irlande (1696). 1303
- Les isles Britanniques qui contiennent les royaumes d'Angleterre, Escosse, et Irlande (1725–). 1304
- Isles Britanniques (1683). 1285
- Isles Canaries (1683). 14151
- Isles, caps et ports de mer de l'Afrique (1780). 13937
- Isles, caps et ports de mer de l'Amerique (1780). 14241
- Isles, caps et ports de mer de l'Asie (1780). 13304
- Isles, caps, et ports de mer de l'Europe (1780). 666
- Isles d'Amerique dites Caribes et Antilles et de Barlovento (1677). 14853
- Les isles de Gersay, Guernesay et Aurigny (1756). 1656
- Les isles de la Sonde, entre lesquelles sont Svmatra, Iava, Borneo, [et]c (1683). 13730
- Les isles de Malte, Goze, [et]c (1683). 7984
- Les isles de Malthe, Goze, Comin, Cominot, [et]c. en la mer Mediterranée (1677). 7978
- Isles de Saint Domingue ou Hispaniola, et de la Martinique (1750). 14811
- Isles des Canaries ou Fortunatæ (1721–). 14154
- Isles du Cap Verd (1721–). 14163
- Isles du Cap Verd coste, et pays des negres aux environs du Cap Verd (1683). 14034
- Les isles dv Iapon (1683). 13807
- Isles Magdelaines golfe St. Laurent (1765). 14397
- Les isles Molvcvques; Celebes, Gilolo, [et]c (1683). 13731
- Les isles Orcadney, ou Orkney; Schetland, ou Hetland; et de Fero, ou Farre (1665). 1784
- Les isles Orcadney, ou Orkney; Schetland, ou Hetland; et de Fero, ou Farre (1778). 1785, 15733
- Les isles Philippines (1683). 13743
- Les isles Turques (1779). 14917
- L'isola d'Islanda (1781). 11825
- Isola di Capreæ di verso la ciaiia Napoli (1735). 7802
- Isola di Malta Gozzo Comino e Cominotto (1686). 7985
- Isola di Minorca (1778). 1086
- Isola di Sardegna (1632). 7887
- Isola e regno di Sicilia detta anticam.te Isola del Sole et Isola de Ciclopi, e poscia Trinacria, Triquertra, e Sicania (1682). 7837
- Le isole Bermude (1778). 14419
- Isole di Majorca, d'Ivica, e di Formentera (1778). 1079
- Le isole di Terra Nuova e capo Breton (1778). 14389
- Istria olim Iapidia (1632). 8923
- Istria olim Iapidia (1647–). 8924
- L'Istrie (1721–). 8925
- Itala nam tellus Græcia maior erat Ovid. IV. Fastor (1680). 7727
- Italia (1540). 6842
- Italia (1589). 6846
- Italia (1600). 6848
- Italia (1630). 6847
- Italia (1631). 6851
- [Italia] (1632). 16513
- Italia (1669–). 6865
- Italia (1680–). 6878
- L'Italia (1694). 6877
- Italia (1705). 6882
- Italia (1705–). 6872
- La Italia (1740–). 6915
- Italia (1742). 6895, 6923, 15813
- L'Italia (1786). 6937
- Italia (1790). 6917
- Italia annexis insulis Sicilia, Sardinia et Corsica (1758). 6900
- Italia annexis insulis Sicilia, Sardinia et Corsica (1790–). 6918
- Italia antica di Cl: Tolomeo (1632). 6942
- Italia antiqua ab Octavio Augusto in regiones XI. descripta (1720). 6947
- Italia antiqua, cum insulis Sicilia, Sardinia, et Corsica (1751). 6948
- Italia antiqua cum insulis Sicilia, Sardinia, et Corsica (1778). 6949
- Italia gallica, sive Gallia cisalpina (1590). 6957
- [Italia media] (1700–). 6959
- Italia media lectioni avtorvm classicorvm inprimis necessaria (1720). 6960
- Italia nvova (1608). 6931
- Italia totius Europæ brachiu[m], antiquitate præstantissima, sedes pontificia (1598). 6845
- Italiae antiquæ noua delineatio (1600–). 6940
- Italiae antiquæ novissima tabula (1650–). 6941
- Italiae antiquæ tabula geographica cum insulis adjacentibus Siciliâ, Sardinia, et Corsicâ (1790). 6953
- Italiae antique item insularum Siciliae, Sardiniae, Corsicae, typus et nova delineatio (1740–). 6946
- Italiae cum adjacentibus insulis accurata consignatio (1710–). 6890
- Italiae novissima descriptio (1573). 6844
- Italiae novissima descriptio (1579). 6843
- Italiae, Sardiniae, Corsicae, et confinium regionum nova tabula (1640). 6853
- Italiae, Sclavoniae, et Græciae (1589). 16514
- L'Italie (1683). 6857, 6932
- L'Italie (1689). 6867
- L'Italie (1690–). 6871
- L'Italie (1692). 6866
- L'Italie (1694). 6870
- L'Italie (1700). 6879, 6891
- L'Italie (1701). 6869, 6883
- L'Italie (1708). 6868
- L'Italie (1721–). 6880
- L'Italie (1725–). 6881
- L'Italie (1729). 6886
- L'Italie (1740). 6884
- L'Italie (1740–). 6893
- L'Italie (1743). 6896, 6897, 15814
- L'Italie (1750). 6899
- L'Italie (1750–). 6904, 6909
- L'Italie (1762). 6901
- L'Italie (1763). 6902
- L'Italie (1777). 6906
- L'Italie (1780). 6914
- L'Italie (1784). 6903
- L'Italie (1785). 6926
- Italie ancienne (1782). 6954
- Italie carte comparative (1782). 6955
- L'Italie dans son premier etablissement sous la Republique romaine (1705–). 6944
- L'Italie et les isles circonvoisines Sicile, Sardagne, Corse, [et]c (1665). 6858
- L'Italie et ses isles circonvoisines Sicile Sardaigne, Corse [et]c (1778). 6907, 6908
- Italie moderne (1779). 6910
- Italie septentrionale (1780). 6985
- Iter Mayerianvm ad mvsa goettingenses (1751). 8134
- Itinera per Helvetiae alpinas regiones (1723). 6340, 16651
- Itinerario, voyage ofte schipvaert ... 13562, 16652
- Itter (1646–). 10224
- Iudæa seu Palæstina ob sacratissima redemtoris vestigia hodie dicta Terra Sancta (1716–). 14982, 14983

- Iudæa seu Terra Sancta quæ Hebræorum sive Israelitarum (1686–). 14981
 Iudæa seu Terra Sancta quæ Hebræorum sive Israelitarum (1691). 14978
 Iudæa seu Terra Sancta quæ Hebræorum sive Israelitarum (1696). 14980
 Iudæa seu Terra Sancta quæ Hebræorum sive Israelitarum (1781). 14979
 Iudæa sive Terra Sancta quæ Israelitarum (1696–). 14977
 Iudæa sive Terra Sancta quæ Israelitarum (1725–). 14984
 Iuliacensis ducatus (1670–). 5166
 Iunnan, Queicheu, Quangsi, et Quantung, provinciarum regni Sinensis, præfecturæ dictæ, hoc est meridiem inter et occidentalis sitæ (1670–). 13601
 Iustissimæ causæ heroica virtute propugnatae gloriosiss. triumpho præmium sive accurata delineatio provinciarum et urbium (1718–). 12720
 Iutia meridionalis et Fionia (1721–). 11734
 Iutia septentrionalis (1721–). 11733
 Iutiæ tabula in qua sunt dioceses Alburgensis, Wiburgensis, Ripensis et Arhusiensis quæ et sunt divisæ in omnia dominia (1659–). 11739
 Iutiæ tabula in qua sunt dioceses Alburgensis, Wiburgensis, Ripensis et Arhusiensis quæ et sunt divisæ in omnia dominia (1721–). 11740
 IV.e feuille comprise dans la carte generale du Thibet, et qui contient en particulier le pais des Tartares de Hoho-nor (1737). 13682
 IV.e feuille particuliere de la Tartarie chinoise, occupée par une partie du Cobi ou Cha-mo désert sablonneux, jusques à la ville de Hami (1737). 13638
 IV.e table de la géographie physique (1770). 2113
 [IV. folium, terr. Hasso-Casselanas ad fl. Lahn, ubi Marburg, Stollberg Geudern, Ysenb. Budingen, terras Fuldenses] (1754). 10058, 10077, 15999
 IV. suite de l'abrégé méthodique des principes du droit public de l'empire (1774). 8321
 Ivliacensis et Montensis ducatvs (1647). 5134
 Ivliacensis et Montensis ducatvs (1680). 5135
 Ivliacvm, Iulic, oder Gulich (1600). 5165
 Ivnnan imperii Sinarvm provincia decimaqvinta (1656). 13616
 Ivra insvla (1654). 1775
 Ivtia septentrionalis (1630). 11732
 IX.e et derniere feuille de celles qui sont comprises dans la carte generale du Thibet, et ou se trouve Latac (1737). 13687
 IX.e feuille particuliere de la Tartarie chinoise, où ses limites avec la Tartarie russe son exposés (1737). 13643
- J**
 Jaffenapatam (1761). 15386
 Jamaica, Americæ septentrionalis ampla insula (1677–). 14820
 La Jamaïque (1778). 14827
 La Jamaïque (1782). 14829
 Jena (1650–). 11196
 Jgensdorf- Land=Almoss=Amt (1760). 9790
 Jo si wo entre Tyen tsiing wey et Peking (1748). 15333
 [Joannis Janssonii novus atlas] (1658). 16515
 Jobi Ludolfi, Habessinia seu Abassia, Presbyteri Johannis regio (1683). 14114
 Jobi Ludolfi, Habessinia seu Abassia, Presbyteri Johannis regio (1683–). 14115
 [Joinville] (1763). 2162
 Jonction de la Drave a la Save (1786). 8741
 Jonction de la mer Adriatique à la Culpâ (1786). 8740
 Jonction de la Sann et du Bug au Niester (1786). 8744
 Jonction du Poprad et du Dunajetz aux deux Wisloka (1786). 8743
 Jonction du Waag au Poprad (1786). 8742
 Les jonctions des deux grandes rivieres de Loire et de Seine par le nouveau canal d'Orleans et celuy de Briare (1721–). 2469
 [Journal d'un voyage au nord, en 1736 et 1737] (1746). 16526
 Judæa oder das Heilige Land, in welchem die Hebræer oder Israeliten gewohnt haben, in seine zwölff Stämme eingetheilet (1670–). 14973
 La Judée depuis le retour de la captivité (1786). 15007
 La Judée ou Terre Sainte (1750). 14997
 La Judée ou Terre Sainte (1779). 14998
 Der Julier Spital zu Würzburg (1648–). 9689
 Jutia septentrionalis, in qua dioceses Alburgensis et Viburgensis (1670–). 11737
- K**
 Kaart van de beneeden rivier de Maas en de Merwede, van de Noord Zee tot Gorinchem (1739–). 5443
 Kaart van de graafschappen Buuren en Culenburg (1761). 5525
 Kaart van de stad Utrecht en van derzelve vryheid (1757). 5583
 Kaart van den loop der rivieren de Rhyn, de Maas, de Waal, de Merwe, en de Lek, door de provintien van Gelderland, Holland en Utrecht (1739–). 5442
 Kaart van het eiland Walcheren (1753). 5564
 Kaart van het eiland Zuidbeveland (1753). 5563
 Kaart van Noord Hollands zuidelykste gedeelte behelzende het meerder deel van Kenmerland Waterland, Zeevang, benevens de Schermer, Beemster Purmer, Vormer, enz (1739–). 5480
 Kaart van t graafschap Holland (1725–). 5465
 Kaart van Zeeland (1739–). 5555
 Kaarte der eilanden Noordbeveland, Wolphartsdyk en Oostbeveland (1753). 5566
 Kaarte ende meetinge gedaan ende gemaakt by ons ondergeschreven (1727). 5527
 Kaarte van Schouwen en Duiveland (1753). 5565
 Kadix, op de kust van Andalusie, in Spanje (1706). 15159
 Kaerte van Bergen op Zoom, Steenberg en de nieuwe fortificatien gemaect tot bevrýdinge van 't landt van ter Tolen in tjaar 1628 (1628–). 5698
 Kalbensteinberg, Nürnberg. Rieterische Stiftungs Administration (1760). 9783
 Kalchreuth – Land=Almoss=Amt (1760). 9784
 Kalendarium juliano-romanum perpetuum (1758–). 80
 Kamieniec Podolski ville forte des estats de Pologne, et de la Haute Podolie, avec titre d'evêché et de palatinat (1691). 12244
 [Kanton Glarus] (1708). 6309
 Karstia, Carniola, Histria et Windorvm marchia (1647). 8901
 Karstia, Carniola, Histria et Windorvm marchia (1670–). 8903
 Karstia, Carniola, Histria et Windorvm marchia (1680). 8902
 Karstia, Carniola, Histria et Windorvm marchia (1683). 8900
 Karta geografickéskaja Finskago zaliva (1750–). 12080
 Karta granic Polski, Węgier, y Niemiec, zawieraiąca woiewodztwo Krakowskie, starostwo Spizkie (1772). 12379
 Karta granic Polski y Moskwy z strony Inflant (1772). 12365
 Karta granic Polski y Niemiec zawieraiąca Śląsko pruskie, woiewodztwa Kaliskie, Łenczyckie y Sieradzkie (1772). 12375
 Karta granic Polski y Russii, zawieraiąca woiewództwo Mścistawskie, część woiewództwa Mińskiego (1772). 12374
 Karta granic Polski y Russii, zawieraiąca część północną Ukrainy, bieg Dniepru od Chełmicza aż do Kiiowa (1772). 12378
 Karta granic Polski, y Russii, zawieraiąca część południową Ukrainy, y przeciąg Dniepru (1772). 12382
 Karta granic Polski, y Siedmiogrodu, zawieraiąca część południową ziemi Halickiey (1772). 12384
 Karta granic Polski, zacząwszy od Bałty, az do rzeki Sina-Woda, zawieraiąca slobody Kozakow, Humańskich (1772). 12386
 Karta granic Polski, zacząwszy od końca gór Karpackich y Siedmiogrodzie, aż do osady Tatrow Bessarabskich (1772). 12385
 Karta Ingermanlandii i Karelii (1740–). 12065
 Karta Kaspijskago morja (1777). 509
 Karta Podola, znaczney części Wołynia, płynienie Dniestru od Uścia, aż do Chocima y Ładowa (1772). 12381
 Karta predstavljajuščaja Pol'su i Moldaviju s' okolo leżaščimi zemljami (1769). 12303
 Karta theatra vojny Rossijskoj imperii protiv' Švedov' sočinnenaja 1789 goda (1789). 12076
 Karte der Erde (1803). 196
 Karte der gefürsteten Grafschaft Tyrol (1804). 8977
 Karte der Gegend um Belgrad auf 15 bis 20 Meilen in Umkreis (1788). 12922
 Karte der Magellanischen Strasse (1787). 14740
 Karte der mittelsten Landschaften in Italien (1750–). 15863
 Karte der Rhein Gegenden von Kayßerswerth bis Arnheim (1794). 9949
 Karte der sämtlichen Krieges Vorfälle bey den vereinigten oesterreichisch=russischen und türkischen=Armeen im Jahr 1788 (1790). 12563
 [Karte der Schweiz] (1789–). 6116
 Karte der Wetterav (1783). 10004
 Karte des altaischen Erzgebürges nebst einem Theil des hohen Gebürgs und den

- angränzenden salzigen Steppen (1777–). 13353
- Karte des arabischen Meerbusens oder des Rothen Meeres (1787). 516
- Karte des Atlantischen Oceans (1788). 436
- Karte des Grossen Oceans gewöhnlich das Süd Meer genannt, nebst allen neuen Entdeckungen in Australien (1810). 14949
- Karte des königl. preuss. Herzogthums Vor- und Hinter=Pommern (1789). 11384
- Karte des Königreichs Böhmen in deutsch und böhmischen Sprache (1799). 8481
- Karte des mittelländischen Meers (1787). 476
- Karte des Riesen-Gebirgs (1806). 8511
- Karte des uralischen Berg und Hüten-Reviers vom Ursprung der Bjelaja bis an die Soswa (1777–). 13315
- Karte einiger an dem Ufer des Rheins ligender Festungen, worbey die kaiserl. Bühler, Hagenauer und Weissenburger Linien (1707). 9940
- Karte ploskaja ot' goroda Jakucka do Ochockago porta po rekam' Leny Aldana Maji Jodomy i Urakom' do Penzinskavo morja (1787). 13337
- Karte Tauriens oder der Halbinsel Krim und der westlichen nogayischen Tatarei (1787). 12202
- Karte vom europaeischen Russland (1795). 12019
- Karte vom fünften Erdtheil oder Polynæsien-Inselwelt oder Australien od. Südindien (1795). 14938
- Karte vom Fürstenthum Anspach oder Onolzbach oder Burggrafthum unterhalb des Gebürges (Principatus Onoldinus) (1792). 9659
- Karte vom Fürstenthum Halberstadt, den Grafschaften Wernigerode u. Hohenstein und der Abtey Quedlinburg (1788). 10739
- Karte vom Fürstenthum Halberstadt, den Grafschaften Wernigerode u. Hohenstein und der Abtey Quedlinburg (1794). 10741
- Karte vom Herzogthum Warschau, und den angrenzenden Staaten in IV Sectionen (1812). 12349
- Karte vom Königreich Böhmeim (1800). 8478
- Karte vom Kriegestheater der vereinigten preussischen und österreichischen Armeen in Frankreich in VI. Blättern (1793). 2181
- Karte von Africa (1787). 13931
- Karte von Australien oder Polynesian (1792). 14937
- Karte von Australien oder Polynesian (1796). 14939
- Karte von China (1810). 13598
- Karte von Danzig, Elbing, und Marienburg oder erstes Blat von Westpreussen (1789). 12461
- Karte von dem Banat Temeswar und einigen Districten auf servischer Seite (1789). 12735
- Karte von dem Caspischen Meer (1787). 512
- Karte von dem Erzherzogthum Oesterreich, oder dem Lande ob und unter der Enns (1796). 8815
- Karte von dem grossten Theil des Landes Jemen Imame, Kaukeban [etc.] [etc.] (1789). 13439
- Karte von dem Herzogthum Holstein den Gebiethen der Reichs=Städte Hamburg u:
- Lübek u: des Hochstifts Lübek (1800). 10861
- Karte von dem Hochstift und Fürstenthum Bamberg nebst verschiedenen angraenzenden Gegenden (1800). 9613
- Karte von dem Koenigreich Boehem (1798). 8477
- Karte von dem Kurfürstenthum Wirtenberg (1804). 9286
- Karte von dem Russischen Reiche in Europa (1804). 12023
- Karte von den im Oppelschen Creise neu angelegten Oertern, nach welcher das 14. Blatt des Schlessischen Atlases von Wieland, verbessert werden kann (1791). 8681
- Karte von den Königreichen Portugal und Algarbien (1791). 729, 16334
- Karte von den kurfürstlich= und herzoglich=sächsischen Lændern (1800). 10941
- Karte von den n. w. amerikanischen und n. oe. asiatischen Küsten (1788). 452
- Karte von den Staaten des Königs von Sardinien (1793). 4030, 7054
- Karte von der Dessawanay Colombo (1736). 13716
- Karte von der gefürsteten Grafschaft Tyrol (1797). 8958, 8959
- Karte von der Insel Grenada und den Grenadillen in Nord America (1758). 14908
- Karte von der Insel St. Lucia (1758). 14898
- Karte von der königl. bairisch. Provinz Tyrol (1808). 8980
- Karte von der Mark Brandenburg (1798). 11309
- Karte von der Schweiz (1804). 6123
- Karte von der Walachei, Moldau und Bessarabien (1788). 12945, 16242
- Karte von Deutschland (1803). 8098
- Karte von Deutschland (1806). 8105
- Karte von Deutschland in XVI. Blatt (1790). 8121
- Karte von Egypten (1798). 14092
- Karte von England und Wallis (1787). 1431
- Karte von Ermeland oder zweites Blat von Westpreussen (1789). 12462
- Karte von Europa (1792). 650
- Karte von Europa (1796). 613
- Karte von Europa (1816). 654
- Karte von Frankreich (1800). 2026
- Karte von Frankreich (1801). 2027
- Karte von Frankreich in XVI Blättern (1795). 2051
- Karte von Griechenland (1791). 13039
- Karte von Groningen und Ostfriesland (1780–). 5439
- Karte von Gross=Polen (1793). 12480
- Karte von Gross=Polen zwischen der Netze, Oder, Pilitz und Weichsel (1791). 12479
- Karte von Hetrurien und dem Kirchenstaate (1803). 7515
- Karte von Innerösterreich (1804). 8859
- Karte von Ireland (1787). 1830
- Karte von Italien (1788). 6913
- Karte von Italien (1796). 6919
- Karte von Italien (1806). 6927
- Karte von Mittel-America oder Westindien (1796). 14788
- Karte von Nord-Holland (1780–). 5439
- Karte von Norwegen und Schweden (1810). 11629
- Karte von Phoenicien und Damask (1787). 13423
- Karte von Polen und den angränzenden Provinzen in XVI Blättern (1793). 12357
- [Karte von Schlesien, Böhmen und Mähren] (1745–). 8435
- Karte von Scotland (1787). 1720
- Karte von Spanien (1799). 835
- Karte von Süd-America (1786). 14627
- [Kartenserie in spanischer Sprache] (1740–). 16516
- [Kartenserie Maire] (1786). 8739
- [Kartenserie Trattner] (1788). 16517
- [Kartenserie Wolff/Berlin] (1705–). 16518
- Die kays. Residentz- u. Haupt Stadt Wien, nebst den Vorstætten in einem accuraten Plan u. Prospect (1730–). 8987, 8988
- Keiserswaart, aan den Rhijn, tusschen Duisburg en Dusseldorp (1706). 15160
- Kelsterbach (1646–). 10225
- Kemmat (1644–). 9178
- Kennemaria et Westfrisia vulgo et vernaculé Noord-Holland (1677–). 5476
- Keysers Lautern (1645–). 5257
- Keyserswerdt (1646–). 5202
- Kiangsi, imperii Sinarvm provincia octava (1656). 13609
- Die Kirche, samt den Siechen Haus zu St. Leonhardt (1760). 9803
- Kilchberg (1748–). 6519
- Kiøbenhavns amt (1766). 11716
- Die Kirch und Hoff zu Rickenbach, a.o 1712. von den Zürichern besetzt (1750–). 6729
- Kirch und Pfarrhaus zu Leufelfingen in dem Canton Basel (1758). 6502
- Kirchain (1646–). 10184
- Kirchberg (1645–). 10136
- Die Kirche im Neuen Spital zum Heiligen Geist in Nürnberg von Innen gegen den Chor anzusehen (1756). 9836
- Die Kirche samt den Siech=Kobel zu St. Jobst (1760). 9785
- Die Kirche, und Gottes=Acker zu St. Johannes (1760). 9800
- Die Kirche, und Gottes=Acker zu St. Rochus (1760). 9817
- Die Kirche zu St. Jacob in Nürnberg von Innen gegen den Chor anzusehen (1756). 9823
- Die Kirche zu St. Maria auch Marien=Saal genannt in Nürnberg: von Innen gegen den Chor anzusehen (1756). 9843
- Die Kirche zu St. Mariæ in Nürnberg (1756). 9818
- Die Kirchen zu Herliberg (1750–). 6664
- Kirchensittenbach, Land=Pfleg=Amt (1760). 9780
- Kirchheim vnder Teckh (1643–). 9399
- Kitzing (1648–). 9691
- Kleine Handkarte zur bequemen Übersicht (1788). 12393
- Klingenberg (1646–). 10149
- Kloppenburg (1647–). 10494
- Kloster-Kirche zu St. Clara, in Nürnberg (1756). 9826
- Das Kloster und Kirch Töss (1754). 6697
- Klubin, Schloss im Canton Basel (1754). 6456
- Klus (1754). 6350
- Knapdalia provincia, que sub Argathelia censetur (1654). 1757

- Die königl. Flotte u: Fischerey von Gross-Britannien, in etlichen See-Prospecten (1730–). 15282
- Die königl. polnische u. preussische Hansee- und Handels-Stadt Dantzig, poln. Gdansk, im Lande Pomerellien (1739). 12495, 16217
- Die königl. preuss. Residentz Berlin nach ihrem accuraten Grundriss u. zweien Prospecten (1740). 11423
- Die königl. preuss. churf. brandenb. Residenz-Stadt Berlin (1738). 11410
- Die königl. Residenz Berlin (1773). 11419
- Die königl. Residenz Stadt Copenhagen im Grundriss (1766). 11769
- Die königliche Insel zu Versailles (1680–). 3191
- Die königliche Republik Polen mit dem Grossherzogthum Lithauen (1789–). 12320
- Der königlichen Republik Polen Woiwodschaft Kiow das ist die obere polnische Ukraine oder Klein Polens östlicher Theil (1789–). 12161
- Der königlichen Republik Polen Woiwodschaft Podlachien mit dem obern Theil der Woiwodschaft Lublin (1789–). 12485
- Der königlichen Republik Polen Woiwodschaft Podolien und die untere polnische Ukraine nämlich die Woiwodschaft Braclaw (1789–). 12162
- Der königlichen Republik Polen Woiwodschaften Chelm u. Wolhynien oder Kleypolens mittlerer Theil (1789–). 12160
- Der königlichen Republik Polen Woiwodschaften Krakow u. Sandomir mit dem untern Theile der Woiwodschaft Lublin (1789–). 12510
- Der königlichen Republik Polen Woiwodschaften Plotzk und Masau oder Gross Polens östlicher Theil (1789–). 12478
- Der königlichen Republik Polen Woiwodschaften Posen, Kalisz, Gnesen, Brzesc, u: Inowroclaw oder Gross Polens westlicher Theil (1789–). 12476
- Der königlichen Republik Polen Woiwodschaften Sieradz, Lentschitz, und Rawa, oder Gross Polens südlicher Theil (1789–). 12477
- Das Königreich Böhme in seine sechzehn Kreise abgetheilt (1789–). 8476
- Das Königreich Böhme mit dem Herzogthume Schlesien den Markgrafschaften Mähren und Lausitz und der Grafschaft Glatz (1789–). 8442
- Königreich Böhmen (1804). 8482
- Das Koenigreich Bosnien (1789–). 12923
- Das Koenigreich Bosnien, und die Herzegovina (Rama) samt den angränzenden Provinzen von Croatien, Sclavonien, Temesvar, Servien, Albanien, Ragusa, und dem venetianischen Dalmatien (1788). 12921, 16247
- Das Königreich Dänemark mit seinen Inseln (1789–). 11688
- Das Königreich Franckreich (1680–). 1935
- Das Königreich Holland nach seiner neuesten Eintheilung in acht Departements (1777–). 5425
- Königreich Hungarn samt den vereinigten Ländern (1800). 12683
- Das Königreich Napoli in dessen XII Hauptprovincien (1780). 7705
- Das Königreich Preussen mit den freien Städten Danzig u. Thorn (1789–). 12437
- Das Königreich Scotland (1789–). 1721
- Das Koenigreich Serwien (1789–). 12924
- Die Königreich Sicilien u[nd] Neapolis (1650–). 7704
- Das Koenigreich Sklavonien und Herzogthum Syrmien (1789–). 12779
- Das Koenigreich Ungarn in seine zehen Gebiethe und alle Gespannschaften abgetheilt (1789–). 12710
- Das Koenigreich Württemberg nebst dem Grosherzogthum Baaden, den Fürstenthümern Hohenzollern und Layen (1811). 9287
- Des Königreichs Böhme Kreise Beraun und Pilsen (1789–). 8506
- Des Königreichs Böhme Kreise Bitschow und Königgrätz (1789–). 8502
- Des Königreichs Böhme Kreise Bunzlau und Leitmeritz (1789–). 8501
- Des Königreichs Böhme Kreise Chrudim, Tschaslau, und Kaurzim (1789–). 8503
- Des Königreichs Böhme Kreise Klattau und Prachin mit den königlichen Freydörfern (1789–). 8505
- Des Königreichs Böhme Kreise Saatz, Rakonitz und Elenbogen, mit dem Distrikte Egger und der Hauptstadt Prag (1789–). 8507
- Des Königreichs Böhme Kreise Tabor und Pudweis (1789–). 8504
- Des Koenigreichs Bulgarien oestliche Hælfte (1789–). 12935
- Des Koenigreichs Bulgarien westliche Hælfte (1789–). 12934
- Des Königreichs Dänemark Halbinsel Jütland (1789–). 11743
- Des Königreichs Dänemark Inseln Seeland, Møen, Bornholm, Fünen, Langeland, Laaland, Falster und den dazugehörigen kleinern (1789–). 11701
- Des Königreichs Dalmatien türkischer Antheil (1789–). 12800
- Des Königreichs England nördlicher Theil, oder York Shire, das Bisthum Durham, Northumberland, Cumberland, Westmoreland, und Lancashire (1789–). 1478
- Des Königreichs England östlicher Theil, oder Surrey, Sussex, Kent, Middlesex, Essex (1789–). 1480
- Des Königreichs England südlicher Theil, oder Cornwall, Devon Shire, Dorset S., Som[er]set S., Bristol, Wilt S (1789–). 1481
- Des Königreichs England westlicher Theil, oder Hereford Shire, Worcester Sh, Warwick Shire (1789–). 1479
- Des Koenigreichs Galizien und Lodomerien mittlere Kreise (1789–). 12522
- Des Koenigreichs Galizien und Lodomerien östliche Kreise (1789–). 12523
- Des Königreichs Ireland Provinz Mounster mit dem sudlichen Theile der Provinzen Leinster und Con[naught] (1789–). 1833
- Des Königreichs Ireland Provinz Ulster mit dem nördlichen Theile der Provinzen Leinster und Con[naught] (1789–). 1832
- Des Königreichs Preussen nördlicher Theil (1789–). 12442
- Des Königreichs Preussen nordöstlicher Theil (1789–). 12443
- Des Königreichs Preussen nordwestlicher Theil mit der freyen Stadt Danzig (1789–). 12440
- Des Königreichs Preussen ost-südlicher Theil (1789–). 12444
- Des Königreichs Preussen west-südlicher Theil mit der freyen Stadt Thorn (1789–). 12441
- Des Königreichs Schweden mittlere Provinzen (1789–). 11854
- Des Königreichs Schweden nördliche Provinzen (1789–). 11853
- Des Königreichs Scotland nördlicher Theil oder Das Hochland (1789–). 1722
- Des Königreichs Scotland südlicher Theil (1789–). 1723
- Des Koenigreichs Ungarn nordöstlicher Theil (1789–). 12713
- Des Koenigreichs Ungarn nordwestlicher Theil (1789–). 12711
- Des Koenigreichs Ungarn östlicher Theil (1789–). 12714
- Des Koenigreichs Ungarn öst-südlicher Theil (1789–). 12715
- Des Koenigreichs Ungarn westlicher Theil (1789–). 12712
- Des Koenigreichs Ungarn west-südlicher Theil (1789–). 12716
- Die Königs=Brücken, insgemein Barfüsser=Brücken genan[n]t, zu Nürnberg (1715). 9774
- Königstein (1646–). 10154
- De komst der keyseren over de hooge en gevaerlyke Tirolse gebergten in Italien int iaer 1701 (1706). 15183
- Komst der verbonde krygsmagten voor 't eilant Sardinie, het dwingen van Kagliar (1707). 15236
- Kongeriget Norge (1761). 11790
- Konigreich Boheim (1654). 8458
- Konigreich Boheim (1778). 8459
- Das Konigreich Ireland (1789–). 1831
- Das Konigreich Norwegen (1789–). 11795
- Koning van Spanje Carel II. den 1. November 1700 sagter middags ontrent 3. uuren overleden (1706). 15177
- Kornburg – Land=Pfleg=Amt (1760). 9789
- Koromandel (1785). 13559
- [Korsika] (1680–). 7915
- Kort over den nordlige deel af Fyen med tilgrændsende kyster af Jylland og Schleswig (1780). 11723
- Kort over den sydlige deel af Fyen tilligemed det tilgrændsende stykke af hertugdømmet Schleswig (1783). 11724
- Kort over Møen Falster og Laaland (1776). 11726
- Kort over Siælland og Møen (1777). 11711
- Kosmographie (1544). 6207, 16653
- Kosmographische Nachrichten (Wien, Nürnberg). 8094, 8210, 15886, 16654
- Kriegs-Expeditions-Carte in Böhmen I. Blatt, in welchem die Hauptstadt Prag mit der französischen und sächsischen Belageru[n]g und Eroberung, so den 26. Novembre 1741 geschehen vorgestellt wird (1743). 8560
- Kriegs-Expeditions-Carte von Bohmen (1743). 8558

- Kriegs-Expeditions-Card von Bohmen II. Blat, in welcher die Kriegs-Operationen von Prag und Eger vorgestellt werden (1743). 8559
- Kriegs-Expeditions-Karte in Italien a[nno] 1742 u[nd] 1743 zwischen der Oesterreichisch-Sardinischen und Spanischen Armee (1743). 7351
- Kriegs-Schauplatz zu leichter Erklarung der Zeitungsblaetter über die Rüstungen zu Wasser und zu Land (1770-). 12556
- Kriegs-Theater der deutschen und franzoesischen Gränzlanden zwischen dem Rhein und der Mosel (1794-). 5070
- Kriegs-Theater oder Neueste Karte von Polen und Litauen samt den oesterreichischen, russischen, und preussischen Antheile (1792). 12321, 12334
- Kriegskarte bey der Stadt und Hauptfestung Belgrad (1700-). 13154
- Kriegskarte des Koenigreichs Polen (1793-). 12322
- Kriegskarte von Choczim und der umliegenden Gegend in der Moldau (1788). 12955, 13169
- Kriegskarte zwischen den Russen und Türken in der Crim oder Kleinen Tatarey (1735-). 12193
- Kriegsschauplatz des merckwürdigsten Theils von Ober=Italien (1798). 6991
- Kriegsschauplatz oder Graenzkarte zwischen Deutschland und Franckreich (1790-). 2185
- Kriegstheater oder Graenzkarte Oesterreichs, Russlands, und der Turkey (1788). 12559, 16231
- Kriegstheater oder Graenzkarte zwischen Frankreich und Italien (1790-). 2186, 2191
- Kruiningen (1719-). 5849
- Des Kur Kreises nördliche Aemter Belzig und Gommern mit der Grafschaft Barby (1789-). 11002
- Des Kur Kreises südöstliche Aemter Schweinitz, Annaburg, Schlieben und Liebenwerda (1789-). 11003
- Des Kur Kreises westliche Aemter Wittenberg, Seyda, Pretsch, Graefenhaynchen und Bitterfeld (1789-). 11004
- Das Kurfürstenthum Brandenburg (1789-). 11308
- Das Kurfürstenthum Sachsen (1789-). 10939
- Das Kurfürstenthum Salzburg (1805). 9233
- Kurlandia y część Jnflant moskiewskich (1772). 12364
- Kurtz verzeichnete Vorstellung dess alten Helvetier=Lands mit ihren Anstoessen nach Julii Cæsaris Beschreibung (1777). 6013
- Kyburg (1654). 6645
- Kyburg, Schloss im Canton Zürich (1754). 6694
- L**
- La Basse (1654-). 3356
- [La Châtre] (1768). 2161
- [La Hougue] (1758). 2160
- La Motte (1645-). 3469
- [La Roche-sur-Yon – Les Sables-d'Olonne] (1770). 2160
- [La Rochelle] (1771). 2160
- Lac de Constance et Venise (1807). 8979
- Le lac de Zürich avec ses environs d'apres la nature du côté de l'orient de puis Ehrlenbach jusqua Üetikon, du côté de l'occident de puis Thallweill jusq'ua l'iste d'Auw (1780-). 6179
- Le lac de Zürich avec ses environs (1780-). 6179
- Le lac de Zürich avec ses environs d'apres la nature du côté de l'orient depuis la ville jusqua Ehrlenbach, du côté de l'occident depuis la blancheries jusqua Thallweill (1780-). 6179
- Le lac de Zürich avec ses environs, du côté de l'orient depuis Üetikon jusqua à Rapperschweil, du côté de l'occident depuis lisle de Au jusqua à Rapperschweil (1780-). 6179
- Lac Lemann (1730). 6812
- Lacs, fleuves, rivieres et principales montagnes d'Afrique (1780). 13936
- Lacs, fleuves, rivieres et principales montagnes d'Europe (1780). 667
- Lacs, fleuves, rivieres et principales montagnes de l'Amerique (1780). 14240
- Lacs, fleuves, rivieres et principales montagnes de l'Asie (1780). 13303
- Lacus Acronianus (1764). 6174
- Lacus Bodamicus vel Acronius (1740-). 6172
- Lacus Bodamicus vel Acronius (1758-). 6173, 15800, 15943
- Lacus Lemannus (1630). 6806
- Lacvs Acronianvs siue Bodamicvs (1675). 6171
- Lacvs Lemani vicinorvmq. locorvm nova et accvrata descriptio (1630). 6807
- Lacvs Lemanni locorvmqve circvmiacentivm accvratissima descriptio (1642-). 6808
- Ladenburg (1645-). 10137
- Ladožskoe ozero i Finskii zaliv' s' priležaščimi mestami (1740-). 12069, 12070
- Ladožskoj kanal' (1740-). 12071, 12072
- Lage der Hülften=Schantze (1748-). 6477
- Lage von Arbotsweil (1756). 6491
- Lage von Arisdorf (1750). 6510
- Lage von Augst (1762). 6235
- Lage von Biel-Bencken (1748-). 6468
- Lage von Binningen (1748-). 6469
- Lage von Brattelen (1748-). 6466
- Lage von Bubendorf (1748-). 6490
- Lage von Bvckten (1750). 6514
- Lage von Gelterkinden (1750). 6507
- Lage von Gibenach (1748-). 6479
- Lage von Klein Hüningen (1748-). 6473
- Lage von Lausen (1748-). 6478
- Lage von Liestal (1748-). 6476
- Lage von Münchenstein (1748-). 6462
- Lage von Regotzweil (1748-). 6493
- Lage von Selbisberg und Oris (1748-). 6494
- Lage von St. Iakob (1748-). 6472
- Lagenia; anglis Leinster (1654). 1845
- Lagers der königliche pohlnische und churfürstliegen sächsische Armée in der Gegend Leipzig (1745). 11122
- Lambsheim (1645-). 5190
- Lan-tcheou ou Lan-chew dans la provinces de Chensi ou demeure le second viceroy de Chensi (1748). 15326
- Lancastria palatinatvs anglis Lancaster et Lancas Shire (1646). 1597
- Lancastria palatinatvs anglis Lancaster [et] Lancas Shire (1670-). 1598
- Das Land Appenzell der Innern- u[nd] Aussern-Rooden (1740). 6298
- Das Land Canaan wie es Christus der Herr und seine Apostel durchwandert (1660-). 14967
- Land-Charte des Chur-Fürstenthums Brandenburg (1721-). 11300
- Land-Charte vom Fürstenthum Altenburg wie solches in seinen enigegrantz Bezircke gegen unterschiedene angränzende situiret lieget (1730-). 11072
- Die Land-Grafschafft Thurgeu (1767). 6288, 6289
- Land=Karte von Italien oder Welschland (1680-). 6876
- Landau (1644-). 9179
- Landau (1646-). 10284
- Landau (1702). 3551
- Landau (1702-). 3553
- Landau, ville dans la Basse Alsace sur le Rhin (1740-). 3554
- [Landau – Wissembourg] (1772). 2162
- Landaw (1643-). 3538
- Landaw (1710). 3552
- Die Lande der Grafen Fugger (1789-). 9364
- Die Lande der Reichs=Erb=Truchsessen zu Waldburg (1789-). 9365
- Die Lande des Fürsten von Fürstenberg (1789-). 9359
- Des Landes ob der Enns Inn Viertel (1789-). 8841
- Des Landes ob der Enns Mühl Viertel (1789-). 8839
- Des Landes ob der Enns Traun und Hausruck Viertel (1789-). 8838
- Des Landes unter der Enns Viertel ob dem Manhartsberg (1789-). 8835
- Des Landes unter der Enns Viertel ob dem Wiener Walde (1789-). 8837
- Des Landes unter der En[n]s Viertel unter dem Manhartsberge (1789-). 8836
- Des Landes unter der Enns Viertel unter dem Wiener Walde (1789-). 8834
- Landgrafiatus Hasso-Cassellanvs typographico quatuor foliorum expressus (1761). 10065, 10066, 15998
- Die Landgrafschaft Breisgau mit den vier Waldstädten (1789-). 9524
- Die Landgrafschaft Nellenburg die Landvogtey Altorf (1789-). 9531
- Landgraviat de Hesse Cassel (1757). 10048
- Le landgraviat de Hesse-Cassel meridional et septentr. avec une partie du landgraviat de Hesse-Darmstat et de la Vetteravie (1761). 10064
- Landgraviat de Thuringe (1757). 10979
- Landgraviatus Alsatiae inferioris novissima tabula (1726-). 2903
- Landgraviatus Alsatiae tam superioris quam inferi[oris] (1702-). 2917
- Landgraviatus Alsatiae tam superioris quam infer[ioris] (1720-). 2921
- Landgraviatus Hassiae Darmstadiensis Rhenofeldensis cum adjacentibus regionibus (1696-). 10043
- Landgraviatus Hassiae inferioris comitatvs Waldeciae Eichsfeldiae tabvla geographica (1761). 10067
- Landgraviatus Hassiae inferioris nova tabula (1702-). 10047
- Landgraviatus Thuringiae (1740-). 10978

- Landgraviat[us] Thuringiæ tabula gener[al]lis in suos principatvs et sta[t]ivs accurate divi[sa] (1738). 10977, 11040, 11069, 11099, 16068
- Landing van zyn M.t Carel III. koning van Spanje; tot Lissabon in Portugael, den 7 Maert 1704 (1706). 15196
- Landkarte von Island (1753). 11821
- Landrecy (1654–). 3359
- Landrecy (1710). 3434
- Landschaft umb das Wildebadt Pfäffers (1654). 6297
- Die Landschaft Basel und das Frickthal (1798). 6227
- Die Landschaft Bessarabien (1789–). 12933
- Die Landschaft Bukowina (1789–). 12524
- Die Landschaft Livadien einst Hellas oder das eigentliche Griechenland (1789–). 13057
- Die Landschaft Macedonien (1789–). 13056
- Die Landschaft Romanien (1789–). 12952
- Die Landschaft Toggenburg (1710). 6290
- Die Landschaft und Halbinsel Morea (1789–). 13091
- Landshvt (1581–). 9133
- Landt Karte der Königreich Vngarn, Pohlen und des venetianisch= und türkischen gebiedts da ietziger Zeit der Krieg geführt würdt (1650–). 12783
- Landt Tafel des Eyßfeldts (1649). 11105
- Das Landt Underwalden (1758–). 6316
- LandTafel, die Gegend des Paradiss, das Land Canaan, und andere von den Patriarchen bewohnte Länder begreifend (1650). 15046
- Landtshutt (1644–). 9181
- Landtsperg (1644–). 9180
- Das lang-defendirte und endlich mit vil Verlust eroberte Stralsund (1716). 11550
- Langen Schwalbach (1631). 10248
- Langenberg (1648–). 9697
- [Langres] (1761). 2162
- Langvedoc (1642–). 3760
- Langvedoc (1680). 3761
- Langvedocia (1595). 3757
- [Laon – Noyon] (1758). 2161
- La Lapponia russa coi governi di Olonechoi, Carelia, Bielozero, ed Ingria nella Russia europea (1782). 12035
- Lapponia russica cum adjacentibus regionibus (1745). 12027
- [Larche] (1780). 2164
- Larii lacvs vulgo Comensis descriptio (1573). 7244
- Larii lacvs vulgo Comensis descriptio (1579). 7243
- Lasphe (1646–). 10267
- Latii moderni geographica descriptio (1710). 7614
- Lativm (1630–). 7602
- Lativm nunc Campagna di Roma (1589). 7600
- Lativm nunc Campagna di Roma (1630). 7601
- Latus templi, exedarum et vestibuli (1700–). 15027
- Laubach (1646–). 10272
- Lauf der Birs (1748–). 6470
- Lauf des Birs-Flusses von seinem Vrsprung an bis an seinen Ausfluss in den Rhein (1756). 2941
- Der Lauf des Donau Stroms von Wien bis in das Schwarze Meer oder neuester Kriegsschauplatz zwischen Oesterreich und der Pforte (1788). 12604
- Lauf – Landpflug Amt (1760). 9792
- Lauff (1648–). 9723
- Lauffen (1643–). 9400
- Lauffenburg (1643–). 9546
- Laugingen (1644–). 9127
- Lausanna (1758–). 6389
- Lausanne en Suisse (1770–). 6390
- Lausitz, Boeheim und Mähren (1796). 8443
- Lautereck (1645–). 5191
- [Laval] (1768). 2160
- Lavcatte (1638). 3851
- Lavelia sive Lavderdalia scotis vulgo Lavderdail (1654). 1737
- Lavna vulgo Lavn Bohemiae civitas (1617). 8570
- Lavsanna (1654). 6388
- Il Lazio (1693). 7612
- Il Lazio (1745). 7613, 15862
- [Le Blanc – Châteauroux – Montmorillon] (1777). 2161
- [Le Dorat] (1768). 2161
- [Le Havre] (1758). 2160
- [Le Mans] (1765). 2160
- Lebrixa (1581–). 1136
- Lechnich (1646–). 5221
- Leerdam (1654–). 5722
- Leeuwe, gemeenlyk Sout-Leeuwe, in Brabant tussen Thienen en St. Truyen (1706). 15209
- Leevvaerden (1581–). 5704
- Legatione del dvcato d'Vrbino (1697). 7637
- Legatione della Romagna (1699). 7325
- Legazione de Bologna (1710). 7311
- Legazione del dvcato di Ferrara (1709). 7318
- Legende (1804). 3105
- [Legende und Massstabsleisten zum Atlas topographique et militaire ... de Boheme et la saxe elettorale von Julien] (1758). 8219
- Legers der Byersen, Fransen, en geallieerden by Augsburg, soo als die gelegen hebben, den 15 en 23 Iuly 1704 (1706). 15199
- Legia, sive Leodivm; vulgo, Liege (1721–). 4856
- Legionis, Biscaiaë et Guipiscoaë typus (1606). 940
- Legionis, Biscaiaie et Guipiscoae typus (1630). 941, 970
- Legionis regnvm et Astvriarvm principatvs (1642–). 943
- Legionis regnvm et Astvriarvm principatvs (1670–). 944
- Legionis regnvm et Astvriarvm principatvs (1680). 942
- Leicestrensis comitatvs (1646). 1567
- Leicestrensis comitatvs cum Rvtlandiæ vulgo Leicester [and] Rutland Shire (1670–). 1568
- Leimburg – Land=Pflug=Amt (1760). 9801
- Leiningen (1645–). 5268
- Leipheim (1643–). 9517
- Leipzigk (1650–). 11113
- Leisnig (1650–). 11171
- Leith (1759). 1874
- Lemovicvm (1642–). 3642
- Lens (1665–). 3335
- Lentzburg (1654). 6602
- Leodiensis dioecesis (1647). 4650
- Leodiensis dioecesis typus (1606). 4642
- Leodiensis dioecesis typus (1630). 4643, 4645
- Leodiensis episcopat[us] (1600). 4644
- Leodiensis episcopatus (1677–). 4651, 16014
- Leodiensis episcopatus pars media, comprehendens Hasbaniaë comitatum, Franchimontis marchionatum, Stabulensem principatum (1677–). 4664
- Leodiensis episcopatus pars septentrionalis, comprehendens comitatum Lossensem et Hornanum (1677–). 4663, 16015
- Leodivm (1647–). 4853
- Leodivm (1572–). 4852
- Leodivm (1647–). 4752
- Leogvs et Haraia (1654). 1780
- Leonberg (1643–). 9401
- Leopoldi magni filio Iosepho I. avgvsto romanorvm et Hvang. regi (1702–). 8774
- Leopolis Russiæ australis vrbs primaria emporium mercium orientalium celeberrimum (1586). 12533
- Leoverdia (1721–). 5955
- Lerida (1665–). 1143
- Lettres sur la Suisse, adressées à Mad. M. (1783). 6103, 16655
- Leuci (1656). 2867, 2868
- Leuci (1731). 2869, 2871
- Leüggeren, Iohaniter Hauss (1654). 6629
- Leuenfohrt (1647–). 10703
- Leütkirch (1643–). 9497
- Leug (1654). 6426
- Levci (1735). 2870
- Levinia, vice comitatvs (1658). 1755
- Levrwaerden (1654–). 5954
- Levwarden (1654–). 5953
- Leyda, Batauorum Lugdunum, vulgo Leyden (1574). 5948
- Leyden (1650–). 5812
- Leyden (1654–). 5949, 5950
- Leytovre (1638). 3842
- Libenau (1646–). 10200
- Libovrne (1638). 3841
- Licha (1646–). 10273
- Lichtenau – Land=Pflug=Amt (1760). 9788
- Lichtenberg (1646–). 10227
- Lidalia vel Lidisdalia regio (1654). 1735
- Liebegg, Schloss im Berner Gebiet (1754). 6609
- Liebenberg im Brand, alter Burg=Stal im Zürich Gebiet (1754). 6698
- Liebenfels, Schloss im Thurgäu (1754). 6733
- Liechtenberg (1643–). 3525
- Liechtstall (1654). 6474
- Liefeland, oder die beyden Generalgouvernementen und Herzogthümer Lief= und Ebstland (1772–). 12103, 16199
- Liege auec sa citadelle et ses retranchement comme elle est en 1693 (1695). 4754
- Liege ville forte et considerable, capitale de l'evché et seigneurie de Liege (1700). 4755
- Lier (1588–). 4813
- Lier (1654–). 4732
- Liestal, Stadt im Canton Basel (1754). 6525
- Ligvria, ò stato della republica di Genova (1647–). 7156
- Ligvria, ò stato della republica di Genova (1670–). 7160
- Ligvria, ò stato della republica di Genova (1680). 7154
- La Ligvria ò stato della repvblica di Genova con altri stati adiacenti (1697). 7166
- Ligvria ovvero riviera di Genova di levante (1632). 7152
- Lille (1581–). 3437
- [Lille] (1758). 2161
- Lille. oder Rüssel (1654–). 3353
- Lille, Ryssel en Flamand (1700). 3439

- Lillers (1665–). 3342
 Le Limbourg, ou sont le duché de Limbourg le comté de Dalem; les seigneuries de Fauquemont et de Rolduc (1692). 4683
 Le Limbourg, ou sont le duché de Limbourg le comté de Dalem; les seigneuries de Fauquemont et de Rolduc (1725–). 4684
 Limburg (1654–). 4733
 Limburg, op een rots, aan de Weser of Wesa gelegen, tussen Aken, Luik en Maastricht (1706). 15193
 Limburgensis ducatus nova descriptio (1603). 4675
 Limburgensis ducatus nova descriptio (1630). 4646
 Limburgi ducatus et comitatus Valckenburgi nova descriptio (1650–). 4682
 Limburgum oppidum Galliae belgicae, vulgò Lypmurch, gallice, Lembor dr (1575–). 4850
 Limburgum urbs ducatus cognominis caput (1688–). 4851
 Limbvr̃g (1654–). 4763
 Limerick (1759). 1875
 [Limoges] (1763–). 2163
 Limogiana provincia (1595). 3640
 Lincolnia comitatus anglis Lincoln-Shire (1646). 1570
 Lindaw im Bodensee (1643–). 9496
 Lindenfels (1645–). 5197
 Lingen (1647–). 10509
 Lingones (1731). 3009
 Lingones (1740). 2779
 Lingones (1741). 2780
 De linien by Stolhofen, tusschen Straatsburg en het Fort Louis, in den Elsas (1706). 15187
 De linien, in Braband by Hillissem, ontrent Loven en Thienen, door Marlborough, gebrooken, 'd 18 Iuly 1705 (1706). 15207
 De linien in Flaanderen, by het fort S. Philippe, tusschen Brugge en Gent, door den baron Spar, gebrooken, den 4 August. 1705 (1706). 15208
 Linsvm Avstriae vulgo Lintz (1598). 9002
 Lintz (1646–). 5220
 Lintz (1750–). 9003
 Lion (1638). 4159, 4160
 Lionnois, Forest, Beaviolois et Masconnois (1642–). 3956
 Lionnois, Forest, Beaviolois et Masconnois (1680). 3957
 Lionnois, Forest, et Beaviolois (1630). 3955
 Lionnois, Forest, et Beaviolois (1633). 3954
 Lippe (1588–). 10531
 Lippe (1647–). 10518, 10546
 Lipsia, florentissimum ac permunitum emporium et academia celeberrima in circulo saxonico superiore (1740–). 11116
 Lipsiae insignis Saxoniae urbis et celeberrimi emporij vera effigies (1617). 11112
 Lisabona (1740–). 748, 7797
 Lisbonne (1782). 749, 750
 [Lisieux – Honfleur] (1759). 2160
 Lithuania (1595–). 12120
 Littora Brasiliae (1739). 379
 Livland nach der Eintheilung Heinrich des Letten und zu den Zeiten der Bischöffe u. Ordensmeister bis 1562 (1791–). 12104
 Livonia (1627). 12088
 Livonia, vulgo Lyefland (1640–). 12090
 Livonia, vulgo Lyefland (1647). 12089
 Livoniae et Curlandiae ducatus cum insulis adjacentib. mappa geographica (1740–). 12098
 Livoniae et Curlandiae ducatus cum insulis adjacentib. mappa geographica (1758–). 12099
 Livoniae et Cvrlandia tabula (1710–). 12100
 Livoniae nova descriptio (1573). 12087
 Livoniae nova descriptio (1579). 12086
 La Livonie avec les frontieres de Courlande et de Finlande (1721–). 12092
 La Livonie duché (1663). 12091
 Livorne ou Ligourne est une ville nouvelle [...] (1680–). 7546
 Lochabria, omnesq[ue] insulae versus occidentem sitae, ut Visto, Mulla, aliaeq[ue] (1670–). 1762
 [Loches] (1768). 2161
 Lochhof, ein Lust Haus im Canton Lucern (1758). 6587
 [Lodève] (1777–). 2164
 Loeven (1581–). 4814
 Löven (1654–). 4729
 Lohmstein (1646–). 10155
 Lombardia inter Carolum Austriacum Philippum[que] Andegavensem disputata, capto gallor. generali Villeroy (1700–). 6973
 Lombardia quae sedes belli in Italia est (1721–). 6970
 Lombardiae alpestris pars occidentalis cum Valesia (1589). 7068
 Lombardiae alpestris pars occidentalis cum Valesia (1630). 6963
 La Lombardie (1701). 6976, 15816
 La Lombardie, où sont les estats aux environs du Po, avec ceux de Genes et de Toscane (1676). 6933
 Lomis, Schloss im Thurgauw (1754). 6738
 Londini Angliae regni metropolis delineatio accuratissima (1682–). 1855
 Londinum celeberrima metropolis, splendidissima regia et opulentissimum Angliae emporium (1740–). 1859
 Londinum feracissimi Angliae regni metropolis (1575–). 1854
 Londres (avec le bourg de Southwark) (1782). 1864
 Longobardia (1740–). 6977
 [Lorgues] (1781). 2164
 Lorna cum insulis vicinis et provinciis eidem conterminis (1654). 1756
 La Lorraine et l'Alsace (1683). 2819
 La Lorraine, et les estats qui passent sous le nom de Lorraine (1661). 2814
 La Lorraine qui comprend les duchés de Lorraine et de Bar et de balliages des evesches et de villes de Metz, Toul et Verdun (1730–). 2840
 La Lorraine, qui comprend les duchés de Lorraine et de Bar et les balliages des eveschés et des villes de Metz, Toul, et Verdun (1674). 2815
 La Lorraine, qui comprend les duchés de Lorraine et de Bar et les balliages des eveschés et des villes de Metz, Toul, et Verdun (1680–). 2817
 La Lorraine, qui comprend les duchés de Lorraine et de Bar et les balliages des eveschés et des villes de Metz, Toul, et Verdun (1692). 2816
 La Lorraine qui comprend les duchés de Lorraine et de Bar et les balliages des eveschés et des villes de Metz, Toul et Verdun (1696). 2822
 La Lorraine qui comprend les duchés de Lorraine et de Bar et les balliages des eveschés et des villes de Metz, Toul, et Verdun (1721–). 2823
 La Lorraine, qui comprend les duchés de Lorraine et de Bar et les balliages des eveschés et des villes de Metz, Toul, et Verdun (1760). 2844
 La Lorraine, qui comprend les duchés de Lorraine et de Bar et les balliages des eveschés et des villes de Metz, Toul, et Verdun (1781). 2848
 Lorraine vers le midy (1630). 2807
 Lorraine vers le midy (1680). 2809
 Lotharingia (1595). 2804
 Lotharingia cum contiguis (1710–). 2832
 Lotharingia ducatus (1585). 2798
 Lotharingia ducatus (1606). 2800
 Lotharingia ducatus (1630). 2802
 Lotharingia ducatus (1660–). 2812
 Lotharingia ducatus nova descriptio (1680). 2813
 Lotharingia ducatus; vulgo Lorraine (1642–). 2810
 Lotharingia ducatus; vulgo Lorraine (1645–). 2811
 Lotharingia septentrionalis (1630). 2806
 Lotharingia septentrionalis (1680). 2808
 Lotharingiae ducatus superioris vera delineatio (1600). 2805
 Lotharingiae et utriusque Alsaciae in ditones minores divisarum tractibusque insertis et finitimis circumscriptarum (1696–). 2818
 Lotharingiae tabula generalis (1702–). 2829, 15675
 Lotharingiae tabula generalis (1790–). 2852
 Lothian and Linlithqvo (1654). 1731
 [Lothringen, südlicher Teil] (1585). 2799
 [Lothringen, südlicher Teil] (1606). 2801
 [Lothringen, südlicher Teil] (1630). 2803
 Lovaniensis tetrarchia una cum Arscotano ducatu in eiusdem ditones subiacentes accuratissime divisa (1677–). 4522, 15742
 Lovdonois (1642–). 2367
 Lovicensis civitas quae est archiepiscopa: Gnesnensis residentia in Masouia (1617–). 12503
 Loxa (1575–). 1134
 Lubomeriae et Galliciae regni tabula geographica (1775). 12516, 16223
 Lucerna (1758–). 6558
 Lucerna helvetiorum vulgo Lucernn (1721–). 6559
 [Luchon – Barèges – Bagnères] (1779–). 2163
 [Luçon] (1770). 2160
 Ludwigstein (1646–). 10198
 Lüneburgum ad flumen Elmenaw (1758–). 10691, 16053
 Lützen (1650–). 11184
 Lüzelmatt, ein Lusthaus im Canton Lucern (1754). 6588
 Lugduni Batavorum vulgo Leyden sic ultimo amplificati delineatio (1721–). 5951
 Luick, in het landschap van die naam, aan de Maas, tuschen Maastricht en Hoey (1706). 15157

- Luigiana inglese, colla parte occidentale della Florida, della Giorgia, e Carolina meridionale (1778). 14417
- La Luisiana (1762). 14554
- Lusatia inferior (1710–). 8597
- Lusatia superior (1680). 8578
- Lusatia superior (1681). 8579
- Lusatia superior (1710–). 8596
- Lusatae inferioris tabula chorographica (1768). 8595, 16168
- Lusatae superioris tabula chorographica (1732). 8582, 16165
- La Lusazia divisa ne' suoi stati (1780). 8598
- Das Lust hauss Trianon zu Versailles (1680–). 3194
- Lutece conquise par les François sur les Romains ou second plan de la ville de Paris (1705). 3062
- Lutece conquise par les François sur les Romains, ou second plan de la ville de Paris (1724). 3069
- Lutece ou premier plan de la ville de Paris (1705). 3061
- Lutece ou premier plan de la ville de Paris (1724). 3068
- Lutzenburgensis ducatus (1630). 4607
- Lutzenburgensis ducatus veriss. descript (1625). 4614
- [Luxembourg] (1763). 2162
- Luxembourg, une forteresse tres celebre de la duché de cette nom dans Pais-bas (1758–). 4846
- Luxemburg, in het landschap van die naam, aan den Abritz, meerendeels op een rots gelegen (1706). 15155
- Luxemburgensis ducatus, tam in ejusdem minores, quam principales ditones peraccurate distinctus (1688–). 4620
- Luxemburgensis ducatus, tam in ejusdem minores, quam principales ditones peraccurate distinctus (1726–). 4621
- [Luxeuil] (1762). 2162
- [Luzern] (1764). 6561
- Lvbeca vrbs imperialis libera, civitatum Wandalarum, et inelytae hanseaticae societatis capvt (1572). 10877
- Lvbecca (1653–). 10878
- Lvca (1588–). 7549
- Lvcca (1721–). 7550
- Lvcenbvgvm vrbs eiusdem nominis ducatus primaria, et tribunal supremum, montoso et inæquali situ spectabilis (1598). 4841
- Lvgano vid. Lowertz (1654). 6800
- Lvgdunvm (1572–). 4197
- Lvgdvnvm vulgo Lion (1598). 4148
- Lvmen historiarvm per occidentem (1650–). 15101
- Lvnæbvgvm (1659–). 10690
- Lvneborch (1598). 10689
- Lvnel (1638). 3853
- Lvsatia svperior (1647). 8577
- Lvsatia svperior (1650–). 8580
- Lvtetia, vulgari nomine Paris, vrbs gallia[e] maxima (1572–). 3076
- Lvtzenbvg ducatus (1647). 4611, 5106
- Lvtzenbvg ducatus (1654–). 4613
- Lvtzenbvgensis ducatus veriss. descript (1579). 4606
- Lvtze[n]bvgensis montuosissimi ac saltuosissimi ducatus vera et compendiosa descriptio nunquam antehac visa (1589). 4608
- Lvxembovrg (1581–). 4840
- Lÿmpurg (1646–). 5216
- [Lyon] (1760–). 2164
- M**
- Maastricht, in Braband, aan de Maas (1706). 15153
- Macedonia Epirvs et Achaia (1589). 13048
- Macedonia Epirvs et Achaia (1630). 13049
- Macedonia, Epirvs et Achaia (1647–). 13050
- Macedonia Epirvs et Achaia (1686–). 13051
- La machine (1724). 3278
- La machine de Marly (1670–). 3281
- [Mâcon] (1761). 2162
- Madrid (1782). 1232, 1233
- Madritum (1740–). 1230
- Märsche und Positionen der Armeen in Deutschland, im Spätjahr 1805 (1805). 8408
- Maestrich fortifié comme elle este en 1693 (1693). 4865
- Maestrich (1581–). 4858
- Maestrich avec ses nouvelles fortifications (1673). 4862
- Maestrich ville forte aux Hollandois (1680–). 4864
- Maestrich ville forte aux Hollandois (1702). 4863
- Magdebourg capitale du duché de même nom (1757). 10756
- Magdeburg (1633–). 10754
- Magdeburg nebst der Grafschaft Mansfeld (1793). 10729
- Magdeburgum ducatus cognominis metropolis ad Albium (1758–). 10755, 16044
- Magdebvrgvm (1572–). 10752
- Magdebvrgvm in flore (1653–). 10753
- [Magellanstrasse] (1630). 14733
- Magna Britannia (1729). 1331
- Magna Britannia (1730–). 1332
- Magna Britannia, aut Anglia, Scotia et Hibernia (1705–). 1308
- Magna Britannia complectens Angliæ, Scotiæ et Hiberniæ regna (1702–). 1321, 1337
- Magna Britannia et Hibernia (1797). 1359
- Magna mappa geographica Borussiae regnum (1760–). 12447
- Magnæ Britanniæ et Hiberniæ nova descriptio (1680). 1289
- Magnæ Britanniæ et Hiberniæ tabula (1631). 1287
- Magnæ Britanniæ et Hiberniæ tabula (1646). 1288
- Magnæ Britanniae pars meridionalis, in qua regnum Angliæ (1716–). 1415
- Magnæ Britanniae pars septentrionalis qua regnum Scotiæ in suas partes et subjacentes insulas divisum accurata tabula (1702–). 1702, 15727
- Magnæ Britanniae tabula (1726–). 1309
- Magnæ Britanniae tabula, Angliam, Scotiam, et Hiberniam continens (1680–). 1310
- Magnæ Græciæ descriptio (1720). 7728
- Magnæ Prussiae ducatus tabula (1680–). 12418
- Magnæ Prussiae ducatus tabula (1715–). 12417
- Magnæ Tartariæ, magni Mogolis imperii, Iaponiæ et Chinæ, nova descriptio (1688–). 13669
- Magnæ Tartariæ, magni Mogolis imperii, Iaponiæ et Chinæ, nova descriptio (1721–). 13670
- Magni ducatus Finlandiæ Russiæ partim, partim Sueciæ subjecti; sinus item Bothnici ac Finnici nova et accurata delineatio (1740–). 11910
- Magni ducatus Finlandiæ Russiæ partim, partim Sueciæ subjecti; sinus item Bothnici ac Finnici nova et accurata delineatio (1758–). 11911, 16189
- Magni ducatus Lithuaniae (1725–). 12129
- Magni ducatus Lithuaniae tabula (1688–). 12127
- Magni ducatus Lithuaniae tabula (1721–). 12128
- Magni ducatus Hetruuriæ status (1686–). 7523
- Magni ducatus Lithuaniae, caeterarumque regionum illi adiacentium exacta descriptio (1613). 12121
- Magni ducatus Lithuaniae, et regionum adiacentium exacta descriptio (1648). 12122
- Magni ducatus Litvaniae (1749). 12132
- Magni Mogolis imperium (1642–). 13541
- Magni Mogolis imperium (1680). 13540
- Magni Mogolis imperium (1659–). 13542
- Magni Mogolis imperium (1721–). 13543
- Magni principatus, ceu provinciae regni Sueciæ, Finlandiæ mappa generalis geographica (1789). 11914, 16190
- Magni Turcarum dominatoris imperium per Europam, Asiam, et Africam se extendens (1730–). 12867
- Magni Turcarum dominatoris imperium per Europam, Asiam, et Africam se extendens (1758–). 12868
- Magni Turcarum domini imperium in Europa, Asia, et Africa (1677–). 12863
- Magnifica illa civitas Verona (1581–). 7487
- Magnum mare del Zur cum insula California (1739). 376
- Magnum S. Marci spatium Venetiis (1766–). 16409
- Magnus ducatus Finlandiæ (1724–). 11913
- Magnus ducatus Finlandiæ nova et accurata delineatio (1670–). 11904
- Magnus ducatus Finlandiæ nova et accurata delineatio (1680). 11903
- Magnus ducatus Lithuania (1760–). 12131
- Magn[us] ducatus Litvaniae (1749). 16220
- Maiestas Austriaca sive circulo archi ducato Austriæ (1740–). 8776
- Maiestas Austriaca sive circulo archi ducato Austriæ (1797). 8789
- Le Maine (1633). 2313
- Le Maine, l'Anjou et la Touraine (1721–). 2302
- Le Maine, l'Anjou et la Touraine (1766). 2303
- Le Maine, l'Anjou et la Touraine, la Beauce et la Sologne (1780). 15661
- Maiorca et Minorca vulgo insulae Balearides et Pytivsæ (1721–). 1069
- Mairae ortus et progressus (1721–). 6340
- La maison de ville d'Anvers (1757). 4959
- Maison de ville de Boisleduc (1757). 5038
- La maison de ville de Brusselle (1757). 4967
- La maison de ville de Louvain (1757). 4874
- Maison royale de Ryswick, ou se sont tenuës les conferences de la paix generale (1650–). 5803

- Mal lui veut mal lui tourne dit le bon homme
Richard (1775–). 16422
- Malaka (1761). 15378
- Malines a 4. lieues de Bruxelles (1740–). 4816
- Mallersdorff (1644–). 9153
- La Manche (1778). 419, 1482
- La Manche, ou le Canal, entre la France et
l'Angleterre (1695). 414
- [Mandement de Jussy] (1740–). 6840
- Manheim, inde Paltz, aen het zaamenvloeyen
van de Rhÿn en Nekker (1706). 15146
- Manica, gallis la Manche, et belgis het Canaal,
pars oceani inter Angliam et Gallicam
(1677–). 412
- Maniere d'aler a la chasse et des differens
animaux de Laponie (1705–). 11901
- Manrese (1665–). 1196
- Mansfeldia comitatvs (1647). 11061
- Mansfeldia comitatvs (1650–). 11063
- Mansfeldiæ comitatus descriptio (1600).
11059
- Mansfeldiæ comitatus descriptio (1573).
11057
- Mansfeldiæ comitatus descriptio (1579).
11058
- Manssfeldt (1650–). 11214
- Mantoue (1690–). 7350
- Mantova e suo circondario (1796–). 7344
- Mantua (1730–). 7342, 7343
- Mantua, een oude stad in Italie, in hed midden
van een moeras (1706). 15175
- Mantva (1575–). 7341
- Mantva dvcatvs (1630–). 7263
- Mantva dvcatvs (1633). 7262
- Mantva dvcatvs (1680). 7261
- Map of Asia (1710). 13227
- Map of Hampshire, including the Isle of Wight
(1759). 1499
- A map of old Greenland or øster bygd [and]
wester bygd (1752). 11816
- A map of the British Empire in America
(1733–). 14307
- A map of the country between Albemarle
Sound, and Lake Erie (1787). 14444
- A map of the county of Berks (1762). 1502
- A map of the county of Kent (1769–). 1512
- Map of the county of Middlesex (1732–). 1520
- A map of the county of Middlesex (1757).
1522
- A map of the eastern part of the Roman
Empire (1790–). 662
- A map of the most inhabited part of New
England (1776). 14455
- A map of the most inhabited part of New
England (1777). 16304
- A map of the most inhabited part of New
England (1779). 14457
- A map of the northern and middle states
(1792). 14445
- A map of the Propontis or Sea of Marmora
(1770). 12963
- A map of the provinces of New-York and
New-Jersey (1777). 14476
- Map of the state of Kentucky (1795). 14510
- A map of the states of Virginia, North
Carolina, South Carolina and Georgia
(1792). 14446
- A map of the Tennessee government formerly
part of North Carolina (1795). 14523
- A map of the western part of the Roman
Empire (1790–). 661, 15128
- Mapa de el principado de Asturias (1777). 958
- Mapa de la isla de Cabrera, la de los Conejos,
y otras pequeñas (1782). 1082
- Mapa de la isla de Fuerteventura (1779).
14158
- Mapa de la isla de Iviza (1778). 1081
- Mapa de la isla de la Palma (1780). 14160
- Mapa de la isla de Lanzarote (1779). 14159
- Mapa de la isla de Mallorca y de la de Cabrera
(1773). 1080
- Mapa de la isla de Menorca (1780). 1088
- Mapa de la isla de Tenerife (1779). 14157
- Mapa de la provincia de Alentejo (1762). 739
- Mapa de la provincia de Avila (1769). 931
- Mapa de la provincia, de Beira (1762). 737
- Mapa de la provincia de Entre Duero y Miño
(1762). 735
- Mapa de la provincia de Estremadura (1762).
738
- Mapa de la provincia de Estremadura (1766).
937
- Mapa de la provincia de Guadalaxara (1766).
924
- Mapa de la provincia de Madrid (1773). 920
- Mapa de la provincia de Segovia (1773). 929
- Mapa de la provincia de Toledo (1768). 922
- Mapa de la provincia de Tras-Los-Montes
(1762). 736
- Mapa de la provincia de Valladolid (1779).
954
- Mapa de la provincia de Zamora (1773). 949
- Mapa de la provincia y obispado de Cuenca
(1766). 925
- Mapa de la Rioja (1769). 933
- Mapa de las cercanias de Madrid (1763). 921
- Mapa de las cercanias de Mexico (1785).
14588
- Mapa del m. n. y m. l. provincia de Alava
(1770). 978
- Mapa del m. n. y m. l. provincia de Guipuzcoa
(1770). 977
- Mapa del m. n. y m. l. señorío de Vizcaya
(1769). 976
- Mapa del obispado y reyno de Murcia (1768).
1005
- Mapa del principado de Cataluña (1776). 1063
- Mapa del reyno de Algarve (1762). 740
- Mapa del reyno de Aragon (1765). 1020
- Mapa del reyno de Cordova (1761). 1000
- Mapa del reyno de Granada (1761). 1004
- Mapa del reyno de Jaén (1761). 1001
- Mapa del reyno de Navarra (1772). 986
- Mapa del reyno de Portugal (1762). 713
- Mapa del reyno de Sevilla (1767). 998
- Mapa del reyno de Valencia (1762). 1036
- Mapa dos reynos de Portugal e Algarve
(1760–). 715
- Mapa en plano del real arsenal del Ferrol
(1761). 1237
- Mapa general de España (1770). 818
- Mapa general de España antigua (1786). 864
- Mapa general del reyno de Portugal (1778).
725
- Mapa general que comprehende los reynos de
Marruecos, Fez, Argel, y Tunez (1775).
13978
- Mapa geografico de la provincia de Salamanca
(1783). 950
- Mapa geográfico de la provincia de Soria
(1783). 930
- Mapa geografico de las sierras de Guadalupe
(1781). 927
- Mapa geográfico de una parte de la provincia
de Leon (1786). 946
- Mapa geográfico del nuevo obispado de
Tudela (1785). 988
- Mapa geográfico del partido de Carrion
(1785). 952
- Mapa geográfico del partido de Ponferrada,
que suelen llamar regularmente provincia
del Vierzo (1786). 947
- Mapa geográfico del partido de Reynosa, uno
de lostres de la provincia de Toro (1785).
953
- Mapa geográfico del partido de Toro (1784).
951
- Mapa geográfico del reyno de Galicia (1784).
967
- Mapa geográfico del Señorío de Molina
(1785). 926
- Mapa geografico que comprehende el partido
de Santo Domingo de la Calzada y el de
Logroño, correspondientes a la provincia de
Burgos (1787). 932
- Mapa geographico de la provincia de Palencia
(1782). 948
- Mapa maritimo del golfo de Mexico e islas de
la America (1755). 14781
- Mapa mundi o descripcion del globo terrestre
(1740–). 172
- Mapa que comprehende el partido del baston
de Laredo (1774). 928, 15625
- Mapa topographico de los payses, y costas,
que forman el estrecho de Gibraltar (1762).
1256
- Mappa Ægypti antiquæ (1780). 14079
- Mappa æstivarvm insularum alias Barmudas
dictarum (1630). 14923
- Mappa æstivarvm insularum, alias Barmvdas
dictarum (1633). 14921
- Mappa æstivarvm insularum, alias Barmvdas
dictarum (1642–). 14922
- Mappa chorographica omnivm episcopatvum
Germaniæ ab ac. MD ad MDCCLX
existentium (1762). 8165, 15885
- Mappa circuli Rhenani superioris (1740–).
9973
- Mappa circuli Rhenani superioris (1758–).
9975
- Mappa comitatus Mosoniensis (1750). 12724
- Mappa comitatum Hannoniæ, Namurci, et
Cameraci (1710–). 4567
- Mappa comitatum Hannoniæ, Namurci, et
Cameraci (1740–). 4566
- Mappa comitatus Posoniensis (1730–). 12722
- Mappa Daniæ Norvegiæ et Sveciæ (1770–).
11595
- Mappa dell'universo e de' due più celebri
sistemi planetarj (1777). 53
- Mappa della linea e dei termini di confine
tirata fra lo stato di Milano e dominio Rheto
(1764). 7276
- Mappa der zu Carlovitz geschlossenen und
hernach durch zwey gevollmächtigte
Commissarios vollzogenen kaiserlich-
türkischen Grantz=Scheidung (1710–).
12570
- Mappa ducatus Megalopolitani nova (1764).
10816, 16037
- Mappa electoratus et ducatus Baviariæ
superioris et inferioris (1766). 9076, 15921

- Mappa fluvii Irtisz partem meridionalem gubernii Sibirienſis perfluentis cum priſtino territorio ſtirpis Kalmukorum ſongaricæ (1777). 13351, 16202
- Mappa Galliæ antiquæ (1779). 2145
- Mappa generalis gubernii Aſowiienſis (1782). 12061
- Mappa generalis gubernii Novæ Ruſſiæ (1779). 12060
- Mappa generalis gubernii Pleſcoviienſis (1750–). 12054
- Mappa generalis gubernii Smolenſienſis (1750–). 12055
- Mappa generalis totius imperii Ruſſici (1745). 11975
- Mappa geographica ad Hiſtoriam Nigræ Silvæ Martini Gerberti S. R. I. P. monaſterii [et] congreg. S. Blaſii. abbatis (1788). 9317, 9523
- Mappa geographica Aſiæ minoris antiquæ (1774). 13401
- Mappa geographica circuli Metalliferi electoratus Saxoniz (1740–). 11028
- Mappa geographica circuli Metalliferi electoratus Saxoniz (1758–). 16083
- Mappa geographica comitatvs Oettingenſis (1744). 9361, 15938
- Mappa geographica, complectens I. Indiae occidentalis partem mediam circvm iſthmvm Panamensem (1735–). 14776, 16318
- Mappa geographica, continens archiepiſcopatum et electoratum Coloniensem, cum conterminis ducatus Iuliacenſis et Monteniſi, nec non comitatu Mursano (1740–). 5142, 15991
- Mappa geographica, continens archiepiſcopatum et electoratum Coloniensem, cum conterminis ducatus Iuliacenſis et Monteniſi, nec non comitatu Mursano (1758–). 5143
- Mappa geographica, ex noviffimis obſervationibus repræſentans regnum Poloniae et magnum ducatum Lithuaniae (1759). 12301
- Mappa geographica, ex noviffimis obſervationibus repræſentans regnum Poloniae et magnum ducatum Lithuaniae (1772). 12313
- Mappa geographica exactiffima, continens imperatoris hæreditarium dominium Sileſiam nec non eiuſdem provincias interiores (1686–). 8623
- Mappa geographica exhibens electoratum Brandenburgensem, ſive Marchiam Veterem, Mediam, et Novam, nec non Marchiam Vkeram (1758). 11303
- Mappa geographica exhibens poſtas omnes tam vehiculares quam veredarias totius Germaniae (1769). 8146
- Mappa geographica exhibens principatum Naſſoviz (1760–). 10085
- Mappa geographica exhibens principatvm Brandenburgico Onolſbacensem (1763). 9657, 15961
- Mappa geographica exhibens regna ſive iſulas Sardiniz ac Corſicæ (1764). 7902
- Mappa geographica Græciæ ſeptentrionalis hodiernæ ſive provinciarum Macedoniae, Theſſaliz et Albaniae (1770). 13052, 16249
- Mappa geographica illuſtris Helvetiorum reipublicæ Bernenſis (1738–). 6194
- Mappa geographica, in qua ducatus Lotharingiz et Barr ut et epiſcopatum Metens. Tullens. Verdunens. territoria (1740–). 2830
- Mappa geographica, in qua ducatus Lotharingiz et Barr ut et epiſcopatum Metens. Tullens. Verdunens. territoria (1758–). 2831
- Mappa geographica indicans, quibus in locis per totam Germaniam bello tricennali rex ſueciæ Guſtavus Adolphus (1730–). 8238
- Mappa geographica Italiae antiquæ (1772–). 6950
- Mappa geographica landgrav: Thuringiz cum regionibus adiacentibus (1760). 10981
- Mappa geographica promontorii Bonæ Spei (1779). 14135
- Mappa geographica provinciæ Novæ Eboraci ab anglis New-York dictæ (1778). 14477, 16306
- Mappa geographica regionem Mexicanam et Florida terrarum adjacentes, ut et anteriores Americae iſulas (1758–). 14580, 14581
- Mappa geographica regni Poloniae (1750). 12297
- Mappa geographica regni Poloniae (1773). 12314, 12328, 12329, 16218
- Mappa geographica regnum Bohemiz cum adiunctis ducatu Sileſiz, et marchionatib[us] Moraviz et Luſatiz repræſentans (1740–). 8426
- Mappa geographica regnum Bohemiz cum adiunctis ducatu Sileſiz, et marchionatib[us] Moraviz et Luſatiz repræſentans (1758–). 8427
- Mappa geographica ſpecialis marchionatus Moraviz in ſex circulos diviz (1758). 8531
- Mappa geographica ſtatvs Genveniſis (1749). 7173, 15826
- Mappa geographica ſummo labore, accurate et noviffime exarata, exhibens circulos aliquot Germaniae, præſertim illos ubi bellum nunc geritur (1759). 8237
- Mappa geographica territorii Sacri Romani Imperii liberae civitatis Norimbergeniſis (1764). 9671
- Mappa geographica totius iſulæ et regni Siciliae (1740–). 7848
- Mappa geographica totius iſulæ et regni Siciliae (1758–). 7849
- Mappa geographica totius regni Bohemiz in XII. circulos diviz (1758). 8467
- Mappa Germania magnæ, Vindeliciae, Rhætiæ, et Norici (1780). 8189
- Mappa Græciæ antiquæ et vicinarum regionum (1779). 13035
- Mappa gubernii Aſtrachanenſis (1750–). 13313
- Mappa gubernii Irkuteniſis, complectens provincias Irkutensem, Jakutenſem et Udinenſem (1776). 13348
- Mappa gubernii Kaſanenſis (1779). 13312
- Mappa gubernii Oreleniſis (1750–). 12056
- Mappa gubernii Orenburgeniſis geographica (1750–). 13314
- Mappa gubernii Petropolitani continens Ingrim nec non guberniorum Novogorodeniſis et Wiburgenſis partem (1750–). 12075
- Mappa gubernii Sibirienſis, continens provincias Toboliſenſem et Jeniſenſem (1750–). 13346
- Mappa Hispaniz antiquæ deſcripta (1780). 863
- Mappa iſularum Britannicarum antiquarum (1780). 1373
- Mappa Italiae antiquæ (1779). 6952
- Mappa litho=hydrographica nationis Slaviz ad occidentem ſolem ſitæ (1782). 8918
- Mappa nova principatus Moldaviz [et] Bucovinæ cum finitimis regionibus (1789). 12948
- Mappa ou carta geographica dos reinos de Portugal e Algarve (1762). 724
- Mappa repræſentans partem ſeptentrionalem imperii Ruſſici ab oſtio leniſeæ fluvii uſque ad mare Album (1750–). 13347
- Mappa ſiſtens regionem Cuban (1783). 13330
- Mappa ſpecialis principatvs Halberſtadieniſis (1750). 10736, 16039
- Mappa ſpecialis Walachiz (1788). 12946
- Mappa totius mundi (1758–). 126
- Mappæ imperii Moſcovitici pars ſeptentrionalis (1730–). 12004
- Il mappamondo o ſia deſcrizione generale del globo (1774). 163, 164
- Mappe-monde (1700). 124
- Mappe-monde (1721–). 125
- Mappe monde (1756). 156
- Mappe monde (1767). 159
- Mappe-monde (1769). 171
- Mappe monde (1777). 165
- Mappe-monde (1778). 167, 168
- Mappe-monde (1786). 186, 198
- Mappe-monde (1795). 193
- Mappe-monde (1798). 188, 189
- Mappe-monde celeſte terreſtre et hiſtorique (1780–). 203
- Mappe monde, contenant les parties connues du globe terreſtre (1754). 153
- Mappe monde en deux hémispheres (1781). 160, 173
- Mappe monde en deux hémisphères (1798). 194
- Mappe-monde geo-hydrographique, ou deſcription generale du globe terreſtre et aquatique en deux plans-hemispheres (1675). 108
- Mappe-monde geo-hydrographique, ou deſcription generale du globe terreſtre et aquatique en deux-plans-hemispheres (1686–). 114
- Mappe-monde=geo-hydrographique, ou deſcription generale du globe terreſtre et aquatique, en deux-plans-hemispheres (1691). 109
- Mappe-monde géo-hydrographique, ou deſcription générale du globe terreſtre et aquatique, en deux plans-hémispheres (1782). 176, 177
- Mappe-monde géo ſphérique ou nouvelle carte idéale du globe terreſtre (1790–). 190
- Mappe monde nouvelle (1744). 148
- Mappe monde nouvelle (1780). 149
- Mappe monde ou carte générale de l'univers (1778). 170
- Mappe monde ou carte générale de l'univers (1782). 174, 175
- Mappe-monde, ou carte generale de la terre (1718). 127

- Mappe-monde ou carte générale de la terre et des mers (1785). 185
- Mappe-monde ou carte générale de la terre et des mers (1800). 192
- Mappe-monde ou carte generale du globe terrestre (1669). 107
- Mappe monde ou description du globe terrestre (1774). 161
- Mappe monde ou description du globe terrestre (1778). 169
- Mappe monde ou description du globe terrestre (1783). 15607
- Mappe monde ou description du globe terrestre (1784). 162
- Mappe monde ou description du globe terrestre [et] aquatique (1694). 110
- Mappe monde ou description du globe terrestre [et] aquatique (1721-). 112
- Mappe monde ou description du globe terrestre [et] aquatique (1725-). 111
- Mappe-monde ou description generale du globe terrestre et aquatique (1721-). 128
- Mappe-monde physique (1779). 314
- Mappe-monde pour connoitre les progrès [et] les conquestes les plus remarquables des Provinces-Unies (1705-). 132
- Mappe-monde suivant la projection des cartes réduites (1782). 180
- Mappemonde (1721-). 134
- Mappemonde (1749). 150
- Mappemonde (1755). 133
- Mappemonde (1783). 181, 182
- Mappemonde (1785). 135
- Mappemonde (1788). 199
- Mappemonde (1789). 200
- Mappemonde en deux hémisphères (1782). 179
- Mappemonde ou description du globe terrestre (1752). 151
- Mappemonde ou description generale du globe terrestre (1705-). 130
- Mappemonde ou globe terrestre (1776). 166
- Mappemonde philosophique et politique (1801). 191
- Maragnonii sive Amazonum fluminis terrarum in orbe maximi (1780). 14653
- La marca Anconitana, e Fermana (1711). 7633
- Marca Brandenbvirgensis [et] Pomerania (1600). 11267
- Marca Brandenbvirgensis [et] Pomerania (1627). 11268
- Marca d'Ancona olim Picenvm (1632). 7629
- Marca d'Ancona olim Picenvm (1647-). 7630
- Marca d'Ancona olim Picenvm (1670-). 7631
- Marcens, ein Land Hauss der Herren Jesuitem von Freyburg bey Wuippenen (1758). 6409
- March. Brandenburgici pars, quæ Marchia Media vulgo Mittelmarck audit (1721-). 11320
- Marcha Anconae, olim Picenvm 1572 (1579). 7634
- Marché d'Ancone (1690-). 7632
- Marchena (1588-). 1125
- Marches des armées française de Rhin et Moselle, commandée par le général en chef Moreau; et autrichienne (1796). 8405
- Les marches ou frontieres d'Allemagne, et d'Italie (1703). 8132
- Il marchesato di Salvzzo e le valli di Lucerna di S. Martino, e di Perosa (1690). 7116, 15825
- Marchia Anconitana cvm Spoletano dvcatv (1589). 7627
- Marchia Anconitana cvm Spoletano dvcatv (1630). 7628
- Marchia media; vulgo Mittel Marck in march: Brandenb (1680). 11321
- Marchia media; vulgo Mittel Marck in march: Brandenb (1686-). 11322
- Marchia Nova; vulgo New Marck in march: Brandenburg (1680). 11338
- Marchia Nova; vulgo New Marck in march: Brandenburg (1686-). 11339
- Marchia vetus, vulgo Alte Marck in march: Brandenburgico (1680). 11312
- Marchia vetus, vulgo Alte Marck in march: Brandenburgico (1686-). 11313
- Marchionatus Brandenburgensis ducatus Pomeraniæ et ducatus Mecklenburgicus (1740-). 11280
- Marchionatus Brandenburgensis ducatus Pomeraniæ et ducatus Mecklenburgicus (1758-). 11281
- Marchionatus Brandenburgici et ducatus Pomeraniæ tabula quæ est pars septentrionalis circuli Saxonie superioris (1659-). 11276
- Marchionatus Brandenburgici et ducatus Pomeraniæ tabula quæ est pars septentrionalis circuli Saxonie superioris (1721-). 11277
- Marchionatus Brandenburgici pars, quæ Marchia Vetus, vulgo Altemarck, dicitur (1721-). 11311
- Marchionatus Brandenburgici partes duæ, Nova Marchia et Uckerana (1721-). 11337
- Marchionatus Brandenburgicus (1680). 11293
- Marchionatus Brandenburgicus, et ducatus Pomeraniæ (1705-). 11274
- Marchionatus et electoratus Brandeburgicus, una et ducatus Pomeraniæ, in suas subdivisiditiones (1670-). 11275
- Marchionatus Lusatiae inferioris Bohemiae olim regno jam elect. Saxonie subject[us] (1740-). 8585
- Marchionatus Lusatiae inferioris Bohemiae olim regno jam elect. Saxonie subject[us] (1758-). 8586
- Marchionatus Lusatiae superioris felicissimo Poloniae regis, electoris Saxonie, sceptro florens, dynastiis et praefecturis suis (1740-). 8583
- Marchionatus Lusatiae superioris felicissimo Poloniae regis, electoris Saxonie, sceptro florens, dynastiis et praefecturis suis (1758-). 8584
- Marchionatus Misniae ditio generalis (1721-). 10959
- Marchionatus Misniae primaria elector: Saxonie provincia (1740-). 10960
- Marchionatus Misniae primaria elector: Saxonie provincia (1758-). 10961
- Marchionatus Misniae una cum Voitlandia (1681). 10957
- Marchionatus Misniae una cum Voitlandia (1683-). 10958
- Marchionatus Moraviae circuli Znoymensis et Iglaviensis (1720-). 8540, 16142
- Marchionatus Moraviae circulus Brunnensis (1720-). 8539, 16141
- Marchionatus Moraviae circulus Hradistiensis (1720-). 8538, 16140
- Marchionatus Moraviae circulus Olomucensis (1720-). 8537, 16138
- Marchionatus Moraviae circulus Preroviensis (1720-). 8541, 16139
- Marchionatus Moraviae tabula (1701). 8532
- Marchionatus Onoldini comitatus Oettingensis (1730-). 9654
- Marchionatus Onoldini comitatus Oettingensis (1758-). 9655
- Marchionatus Sacri Imperii et domini Mechelini tabula (1659-). 4528
- Marchionatus Sacri Imperii et domini Mechelini tabula (1721-). 4529
- Marchionatus Brandenburgici partes duæ, Ruppini comitatus [et] Prigniti regniuncula (1721-). 11317
- Marchionatus Moraviae (1633). 8519
- Marchionatus Moraviae (1670-). 8523
- Marchionatus Moraviae (1680). 8521
- Marchionatus Moraviae (1681). 8522
- Marckt in Bremen (1653-). 10801
- Der Marckt zu München (1644-). 9206
- Mardick (1645-). 3446
- Mare Baikal cum partibus fluviorum Lenæ Argun Selengæ et Angaræ ac circumjacentibus territoriis (1760-). 13350
- Mare Balticum (1739). 361
- Mare Germanicum ab Amelandia ad promontoria Caleti et Doveræ (1739). 364
- Mare Germanicum ac tractus maritimus retro Hiberniam et Scotiam (1739). 363
- Mare Mediterraneum (1705-). 460
- Mare Mediterraneum (1721-). 461
- Mare Mediterraneum (1740-). 463
- Mare Mediterraneum (1770). 470
- Mare Rubrum seu sinus Arabicus (1780). 514
- Mare Rubrum seu sinus Arabicus (1787). 13440
- Margentheim (1648-). 9696
- I margraviati di Anspach, e Bayreuth nella Franconia (1779). 9658
- Maria Stein, im Canton Solothurn, von Mittag anzusehen (1754). 6538
- Maria Stein, im Canton Solothurn von Mitternacht anzusehen (1754). 6540
- Maria Stein, im Canton Solothurn von Morgen anzusehen (1754). 6539
- Marienberg (1650-). 11176
- Marienberg Misniae civitas (1617-). 11145
- Marienburg Ambthaus im Stiff Hildesheim (1653-). 10795
- Maris Caspii littori occidentali inter fluviorum Wolgæ et Kur ostia adiacentium terrarum provintiarum et locorum (1728). 13320
- Die Markgrafschaft Burgau mit den Grafschaften Kirchberg und Weissenhorn (1789-). 9530
- Die Markgrafschaft des heiligen römischen Reichs Antwerpen mit der Herrschaft Mecheln (1789-). 4531
- Die Markgrafschaft Mæhren (1789-). 8534
- Der Markgrafschaft Mæhren Kreis Olmütz in die Viertel Goldenstein und Tribau und Prerau und Freudenthal eingetheilt (1789-). 8544
- Der Markgrafschaft Mæhren Kreise Brünn und Hradisch (1789-). 8543
- Der Markgrafschaft Mæhren Kreise Znaim und Iglau (1789-). 8542

- Die Markgrafschaft Niederlausitz
chursächsischen und preussischen Antheils
und in ihre Kreise eingetheilt (1789–). 8600
- Die Markgrafschaft Oberlausitz in ihre Kreise
eingetheilt (1789–). 8599
- Markgraffthum Mæhren samt österreich:
Schlesien (1805). 8535
- Marpach (1643–). 9402
- Marpvrg (1572–). 10168
- Marpvrg (1646–). 10237
- Le marquisat de Basse Lusace (1759). 8593
- Le marquisat de Haute Lusace (1759). 8594
- Marquisat de Misnie premiere province de la
Saxe (1758). 10962
- Marquisat et electorat de Brandbourg (1757).
11304
- Le marquisat et electorat de Brandebourg
(1730–). 11305
- Le marquisat et eslectorat de Brandebourg, qui
fait partie du cercle de la Haute Saxe (1676).
11295
- Le marquisat et eslectorat de Brandebourg qui
fait partie du cercle de la Haute Saxe (1692).
11296
- Le marquisat et eslectorat de Brandebourg qui
fait partie du cercle de la Haute Saxe
(1721–). 11297
- Le marquisat et eslectorat de Brandebourg; qui
fait partie du cercle de la Haute Saxe (1760).
11298
- Le marquisat et eslectorat de Brandebourg; qui
fait partie du cercle de la Haute Saxe
(1781–). 11299
- Marquisat et gouvernement de Bell-Isle
(1705). 2248
- Marsal (1645–). 3463
- Marseille (1575–). 4203
- Marseille (1638). 4181
- [Marseille] (1779). 2164
- La Martinique (1753). 14871, 16329
- La Martinique (1779). 14875
- Martis area et alea per tractum Rheni, Mosellæ
ac Mosæ (1740–). 9896
- Il Maryland, il Jersey meridionale, la
Delaware, e la parte orientale della Virginia,
e Carolina settentrionale (1778). 14415
- Mascon (1638). 3506
- Masdazil (1638). 3854
- Masovie duché, et Polaquie; ou sont les
palatinats de Czersk, Bielsk, et Plocsko
(1665). 12472
- Mastricht (1654–). 4866
- Masulipatam (1751). 15369
- Mataros (1665–). 1154
- Matiscona, vulgo Mascon (1580). 3491
- Die Matten, allwo die Baad=Gäste spatzieren
(1720–). 6623
- [Maur] (1754). 6705, 6706, 6707, 6708, 6709
- Maur, Schloss im Zürich Gebiet, von VI.
Figuren (1754). 6704
- [Mauriac] (1780). 2164
- Mavretania et Nvmidia (1720). 13974
- Maximi totius Europæ fluminis Danubii cursus
per Germaniam Hungariamque nova
delineatio (1633). 12582
- Mayence (1689–). 5275
- Mayence (1702). 5274
- Mayenfelda, urbs Rhæticiæ (1720–). 6343
- [Mayenne] (1772). 2160
- Mayland (1734). 7332, 15874
- Maÿsenheim (1645–). 5198
- [Meaux] (1758). 2161
- Mechelen (1581–). 4815
- Mechelen (1654–). 4728
- Mechlinia dominium (1630). 4525
- Mechlinia dominium et Aerschot ducatus
(1650–). 4527
- Mechlinia dominium, et Aerschot ducatus
(1647). 4526
- Mecklenburg fol. III (1764). 16037
- Meckmül (1643–). 9403
- Medenblick (1650–). 5819
- Medenblick (1654–). 5714
- Medenblick in West=Vrieslandt (1682). 5956
- Mediolanvm (1572–). 7327
- Mediolanvm ducatus (1630). 7212
- Mediolanvm ducatus (1630–). 7213
- Mediomatrici (1656). 2861, 2862
- Mediomatrici (1730). 2863
- Mediomatrici (1731). 2864
- La Mediterranée (1756). 465
- Meenen, leggende in Wals Vlaanderen, aen de
Lisse (1706). 15216
- T meerder deel van Staats Vlaanderen
(1719–). 4458, 5551
- T meerderdeel van't Oost-Vrye in Vlaanderen
(1719–). 4457
- Die Meerenge von Gibraltar (1780–). 1276
- Meggen Horn (1755). 6573
- Meilenzeiger von den vorzüglichsten Städten
Deutschlands u: anderer Länder Europens
(1798). 8129
- Meissen (1650–). 11154
- Des meissenschen Kreises nördliche Aemter
Finsterwalda, Senftenberg, Torgau,
Mühlberg, Oschatz und Grossenhayn
(1789–). 11015
- Mekelnbvrg ducatus (1633–). 10808
- Meklenburg fol. IV (1764). 16037
- Meklenbvrg ducatus (1647). 10806
- Meklenbvrg ducatus (1653–). 10809
- Meklenbvrg ducatus (1670–). 10810
- Meklenbvrg ducatus (1680). 10807
- Melite vulgo Malta (1740–). 7987
- Memmingen (1643–). 9499
- Mémoire abrégé et recueil de quelques
antiquités de la Suisse (1788). 6375, 16656
- Mémoire sur la navigation dans la mer du
Nord (1779). 400, 16657
- Mémoires critiques pour servir
d'éclaircissement sur divers points de
l'histoire ancienne de la Suisse et sur les
monumens d'antiquité qui la concernent
(1742–1751). 6015, 16658
- Mémoires du colonel Lawrence, ... (1766).
13555, 16659
- Memoires et observations géographiques et
critiques sur la situation des pays
septentrionaux de l'Asie et de l'Amerique
(1765). 401, 14320, 16660
- Memorabilia Tigurina, oder
Merckwürdigkeiten der Stadt und
Landschafft Zuerich (1742). 6268, 16661
- La menagerie de Versailles (1724). 3170
- [Mende] (1779–). 2164
- Menen, wegens haar sterkte en gelegenheid,
genaamd de sleutel van Vrankryk (1706).
4785
- Mengershausen (1646–). 10280
- Ments, in het keurvorstendom van die naam,
op het zaamevloeyen van de Rhÿn en Main
(1706). 15141
- La mer du Nord (1704–). 4275
- La mer Méditerranée (1686–). 459
- La mer Méditerranée (1692). 458
- La mer Méditerranée (1782). 474
- La mer Méditerranée vers l'occident (1677).
456
- La mer Méditerranée vers l'orient (1677). 457
- Mer Noire ou mer Maievre (1683). 489
- Mercia vulgo mercimitatus Bervicensis
(1654). 1728
- Mercurius Helveticus (1688). 6053, 16662
- Meridionalis Sialandiae tab: geograph (1766).
11708
- Merla (1646–). 10226
- Merseburg (1650–). 11181
- Mesopotamiæ Assyriæ et Babyloniciæ tabula
(1720). 13417
- Messana, urbs est Siciliæ maxima (1572–).
7863
- Messina (1659–). 7881
- Mets (1575–). 3474
- Metz (1645–). 3475
- [Metz] (1772). 2162
- Meÿenfels in dem Canton Basel (1758). 6457
- Meÿnburg (1648–). 9692
- [Mézières – Sedan] (1760). 2162
- Middelbourg en Zeelande (1740–). 5959
- Middelburg (1654–). 5741, 5747
- Middelburg (1719–). 5829
- Middelburg aan de landtzyde (1719–). 5828
- Middelbvrgvm (1659–). 5958
- Middelbvrgvm, Selandiæ opp: sitv, opere, et
mercimoniis, florentiss (1575–). 5957
- Middelsexiæ cum Hertfordiæ comitatu
(1670–). 1519
- Middle-Sexia (1646). 1518
- Milaen, hoofstadt van 't hartogdom van dien
naem (1706). 15221
- Milanen, een oude stad in Italie; wel eer de
stoel des Roomssen Ryks, tussen Ticino en
den Adice (1706). 15172
- Milano (1690–). 7338
- Milano (1740–). 7331
- Milazzo olim Mylæ (1718–). 7884
- Der Milch=Marckt zu Nürnberg (1716). 9746
- Milhav (1638). 3843
- Militärische Aufsätze (1806). 2943, 16663
- Milsungen (1646–). 10178
- Miltenburg (1646–). 10156
- Minda (1647–). 10506
- Minda (1721–). 10548
- Mingrelie, autrefois Colchis, pays baigné au
couchant par la mer Noire (1721–). 13317
- Mintzenberg (1646–). 10201
- Miolans (1638). 4167
- Miqviniens (1665–). 1181
- Mirabilium sulphureorum mo[n]tium apud
Puteolos ... (1581–) 7812
- Miravet (1665–). 1184
- [Mirecourt – Epinal] (1762). 2162
- Misena, Hermvndvrorvm vrbs (1575–). 11144
- Misniæ et Lvsatiæ tabvla (1573). 10954
- Misniæ et Lvsatiæ tabvla (1579). 10955
- Misniæ et Lvsatiæ tabvla (1600). 10956
- Der mitlere Lauffen oder Fall des Rheins,
zwischen Zurzach und Coblentz (1654).
6631
- Mittel Kærnten (1789–). 8894
- Die Mittelmark Brandenburg mit ihren X.
Creisen (1793). 11334

- Der Mittelmark oder des südlichen Theiles von Brandenburg Havelländischer Kreis (1789–). 11328
- Der Mittelmark oder des südlichen Theiles von Brandenburg Ober Barnimscher, Nieder Barnimscher und Lebusischer Kreis (1789–). 11325
- Der Mittelmark oder des südlichen Theiles von Brandenburg Ruppinscher Glien= und Löwenbergischer Kreis (1789–). 11329
- Der Mittelmark oder des südlichen Theiles von Brandenburg Teltowscher Beeskowscher und Storkowscher Kreis (1789–). 11326
- Der Mittelmark oder des südlichen Theiles von Brandenburg Zauchischer und Luckenwaldischer Kreis (1789–). 11327
- Der mittlere Theil von Untersteiermark oder der Marburger Kreis (1792). 8877
- Mörspurg, Schloss im Zürich Gebiet (1754). 6702, 6703
- Moguntini archiepiscopat' et electoratus, nec non comitatum utriusque Cattimeliboci Verthemensis, [et] Erpachiensis (1677–). 10017
- Moguntini archiepiscopat' et electoratus, nec non comitatum utriusque Cattimeliboci Verthemensis, [et] Erpachiensis (1715–). 10018
- Moguntinorum tam archiepiscopus, quam electoratus; reliquæque regiones lantgraviatum, comitatum [et]c (1670–). 10016
- Mola (1581–). 7807
- La Moldavie, la Valakie, et la Transilvanie, avec partie de la Bulgarie, de la Hongrie, et de la Pologne (1777). 12574, 12941, 16243
- La Molise et principato vltra (1721–). 7751
- Moltzheim (1643–). 3529
- Molvccæ insvlæ celeberrimæ (1642–). 13740
- Molvccæ insvlæ celeberrimæ (1721–). 13741
- Momonnia, hibernice Moun et Woun; anglice Mounster (1654). 1848
- Mona (1646). 1655
- Monachivm (1644–). 9123
- Monachivm vtrivsqve Bavariæ civitas primar (1588–). 9132
- Monachodamvm, vulgo Monnickedam (1659–). 5962
- Monacvm, nominatissima Bavariæ civitas (1572–). 9131
- Monast. B. Mariæ Maristellæ alias Wettingen, fvdntvm a.o MCCXXVII (1654). 6630
- Monasteriensis episcopatus (1647). 10410
- Monasteriensis episcopatus (1633). 10411
- Monasteriensis episcopatus (1670–). 10412
- Monasteriensis et Osnabvrgensis episcopatus descriptio (1573). 10408
- Monasteriensis et Osnabvrgensis episcopatus descriptio (1579). 10407
- Monasterivm (1647–). 10549
- Monasterivm (1721–). 10550
- Le monde connu des anciens (1740). 297
- Monde connu des anciens (1782). 295
- Le Monferrat aux environs du Po: où est le Casalasc (1665–). 7113
- Il Monferrato (1680–). 7108
- Mongri (1665–). 1174
- Monneckedam (1654–). 5723
- Mons (1572–). 4694
- Mons (1581–). 4822
- Mons (1691). 4743
- Mons, ou Bergen (1700). 4740
- Monson (1665–). 1183
- Mont Blanc, et alpes adjacentes (1780–). 4023
- Mont Iovy (1665–). 1153
- Mont St. Esloy Ab (1665–). 3334
- Montagne des cinq tetes de cheval près de Chau cheu fu (1748). 15349
- Les montagnes des Alpes ou sont remarqués les passages de France en Italie, le duché de Milan (1675). 7022
- Les montagnes des Alpes ou sont remarqués les passages de France en Italie, le duché de Milan (1692). 7023
- Les montagnes des Alpes ou sont remarqués les passages de France en Italie, le duché de Milan (1721–). 7024
- Les montagnes des Sevennes ou se retirent les fanatiques de Languedoc et les plaines des environs ou ils font leurs courses (1703). 3920
- Montagnes et détroits de Sang wan hab (1748). 15341
- Montana de Gibraltar vista de el lade de el oriente (1750–). 1264
- Montargis (1638). 2516
- [Montauban] (1776–). 2163
- Montavban (1638). 3844
- Montbeliard (1643–). 3512
- Montblanc (1665–). 1160
- Monte de P. P. Capucin, fori Torino, con riviera (1730–). 7138
- Montelimar (1638). 4178
- Montfoort (1721–). 5824
- Montgomeria comitatus et comitatus Mervinia (1646). 1621
- Montisferrati dvcatus (1633). 7105
- Montisferrati dvcatus (1647–). 7106
- Montisferrati dvcatus (1670–). 7107
- Montium vitiferorum utpote Tokaiensis Tarczal Tallya Mad et reliquorum nec non regionis vicinæ geographica representatio (1749). 12726
- [Montlouis – Mousset – Moussette] (1780–). 2164
- [Montmédy – Longwy – Bouillon] (1762). 2162
- Montmelian (1638). 4168
- Montmelian (1645–). 4164
- [Montmélian] (1756–). 2164
- Montpellier (1638). 3855
- [Montpellier] (1777–). 2164
- Les monts Pyrenées, ou sont remarqués les passages de France en Espagne (1675). 906
- Les monts Pyrenées, ou sont remarqués les passages de France en Espagne (1691). 907
- Les monts Pyrenées, ou sont remarqués les passages de France en Espagne (1781). 908
- Montzingen (1645–). 5193
- Monvmethensis comitatus vernacule Monmouthe Shire (1646). 1553
- Morat contre le lac (1755). 6374
- Morat contre le sud (1755). 6373
- Moravia (1585). 8516
- Moravia (1600). 8515
- Moravia (1627). 8517
- La Moravia divisa ne suoi circoli (1779). 8533
- Moravia marchionatus in sex circulos divisus (1740–). 8528
- Moravia marchionatus (1630–). 8518
- Moravia marchionatus (1647). 8520
- Moravia Scotiæ provincia (1654). 1761
- Moraviæ nova et post omnes priores accuratissima delineatio (1645). 8524
- Moraviæ nova et post omnes priores accuratissima delineatio (1664). 8525
- Moraviæ nova et post omnes priores accuratissima delineatio (1677–). 8526
- Moraviæ, quæ olim Marcomannorum sedes, corographica (1573). 8514
- Moraviæ, quæ olim Marcomannorum sedes, corographica (1579). 8513
- Morea olim Peloponnesus (1589). 13069
- Morea olim Peloponnesus (1630). 13070
- Morea olim Peloponnesvs (1647–). 13071
- Moreæ pen-insulæ et terrarum adjacentium nova et acurata delineatio (1771). 13092
- La Morée (1770). 13088
- Morée, autrefois le Peloponnese (1682–). 13080
- Morée, autrefois le Peloponnese (1721–). 13079
- La Morée et les isles de Zante, Cefalonie, S.te Maure, Cerigo [et]c (1692). 13072
- La Morée et les isles de Zante, Cefalonie, S.te Maure, Cerigo [et]c (1721–). 13073
- [Mortagne] (1772). 2160
- Moscavv (1575–). 12234
- Moscovia vrbs metropolis totius Russiæ Albæ (1617–). 12235
- Moscoviæ gubernium cum adiacentibus regionibus (1745). 12030
- Moscoviæ imperivm (1600). 11933
- Moscoviæ pars avstralis (1680). 11939
- Moscoviæ seu Russiæ magnæ generalis tabula quâ Lapponia, Norvegia, Suecia, Dania, Polonia (1677–). 11952
- Moscovie dite autrement Grande et Blanche Russie (1664). 11941
- Moscovie dite autrement Grande et Blanche Russie (1677). 11942
- Mosellæ fluminis tabula specialis (1702–). 5121, 15985
- Mospurg (1644–). 9182
- Mossbach (1645–). 10135
- Mossburg, alte Burg=Stall im Zürich Gebiet (1754). 6701
- Most humbly inscribed to the r.t hon.ble Sir Charles Wager, first Lord commissioner of the admiralty (1741). 14751
- La Motte, un chateau pres de la ville de Morat (1755). 6381
- Motus in coelo spirales (1742). 10
- Motvs cometarum in hemisphærio avstrali (1742). 29
- Motvs cometarum in hemisphærio boreali (1742). 28
- Motvs planetarvm svperiorvm (1702–). 57
- Motvs planetarvm svperiorvm (1742). 11
- [Moulins] (1763). 2161
- Mouvemens que l'armee françoise et ses corps detaches ont faits au mois d'avril 1757 depuis Wesel jusqu'à Munster et Lippstadt (1757). 8247
- Movlins en Gilbert (1638). 2517
- Moyenvic (1645–). 3462
- Mülhausen im obern Elsas (1643–). 3558
- Mülhsvim Alsatiae (1654). 3556
- Mülldorff (1644–). 9245
- Müllheim (1647–). 5232
- München (1633–). 9183
- München (1705). 9124
- München (1740–). 9126, 15925

- Münchenstein, Schloss im Basler=Gebiet (1754). 6460
Münden an der Werra (1750–). 10674
[Mündung des Rio de la Plata] (1787). 14725
Münster im Meÿnfeldt (1646–). 5217
Muncheinstein (1654). 6461
Munich (1703). 9125
Municipium Bernense ad fluvium Aren situm (1720–). 6599
Murten (1654). 6369
Muschel Landsberg (1645–). 5194
Muttentz (1748–). 6464
La muy noble y muy leal ciudades de Cadiz (1598). 1121
Muyden (1650–). 5801
Muyden (1721–). 5787
Mvla insvla (1654). 1776
Mvlhusivm (1650–). 10803
Mvnden (1588–). 10672
Mvrs comitatus (1606). 5177
Mvrs comitatus (1630). 5178
- N**
- Naamen, in het landschap van die naam, op het zaamen vloeyen van Maas en Sambre (1706). 15152
Naarden (1650–). 5802
Naaukeurige platte grond van den staat en den loop van rio de Berbice (1741–). 14682
Nabburg (1644–). 9186
Nachricht von den neuesten ökonomischen Einrichtungen des Philanthropins zu Marschlins (1776). 6345
Nachricht von den Versteinerungen des Grossfürstenthums Siebenbürgen (1780). 12761, 16237, 16664
Naerden (1654–). 5724
Naerden (1721–). 5963
Naerden, petite ville forte, du comté de Hollande (1700). 4766
Naeukeurige nieuwe land-caert des graefschaps Zeeland (1718). 5548
Nagolt (1643–). 9397
Namur (1700). 4746, 4747
Namurcum comitatus (1630). 4583
Namurcum comitatus (1632). 4585
Namvr (1581–). 4832
Namvrcvm (1575). 4833
Namvrcvm adiacentibus regionibus descr (1589). 4584
Namvrcvm, comitatus (1579). 4582
Namvrcvm comitatus (1647). 4586
Namvrcvm comitatus (1654–). 4588
Namvrcvm comitatus (1670–). 4587
Nanceivm (1645–). 3483
[Nancy] (1760). 2162
Nanking, sive Kiangnan, imperii Sinarvm provincia nona (1656). 13610
[Nant – Millaud] (1777–). 2164
[Nantes] (1786). 2160
Narbo[n]ne (1638). 3856
Narbonne (1638). 3859
[Narbonne] (1776–). 2164
Nassaw (1646–). 10263
Nassovia comitatus (1647). 10079
Nassovia comitatus (1630–). 10078
Nassovia comitatus (1683). 10080
Nassovia principatus, cum omnibus ei pertinentibus comitatibus dominiis, ac praefecturis (1700–). 10082
Nassovia principatus et ad cum spectantes ditiones (1758–). 10084
Natolia olim Asia minor (1600). 13384
Natolia, quae olim Asia minor (1642–). 13389
Natolia, quae olim Asia minor (1680). 13390
Natolia sive Asia minor (1630). 13387
Natoliae, olim Asiae minoris tabula (1680–). 13392
Natoliae, olim Asiae minoris tabula (1758–). 13396
Natoliae, quae olim Asia minor, nova descriptio (1573). 13383
Natoliae, quae olim Asia minor, nova descriptio (1579). 13382
Natoliae sive Asia minor (1606). 13386
Natoliae sive Asia minor (1633). 13388
Natur und Kunst Producten Atlas der oestreichischen, deutschen Staaten (1796). 16519
Natur und Kunst Producten Karte von Friaul und dem deutschen Litorale (1796). 8928
Natur und Kunst Producten Karte von Kärnten (1796). 8913
Natur und Kunst Producten Karte von Krain (1796). 8912
Natur und Kunst Producten Karte von Tyrol und dem Vorarlberg (1796). 8975
Natur und Kunst Producten Karte von Vorder Oestreich (1796). 9533
Naumburg (1650–). 11182
Nauwkeurige kaart van de Haarlemmer of Leidsemeer (1745). 5506
Navarra regnum (1798). 987, 16352
Navarra regnum (1642–). 980
Navarra regnum (1670–). 982
Navarra regnum (1680). 981
Navarrins (1638). 3847
Navigations Karte der Donau von Semlin an bis zu ihrem Ausfluss ins Schwarze Meer (1789). 12603
Neapolis regnum (1730–). 7699
Neapolis regnum (1758–). 7700
Necker Gmünd (1645–). 10131
Necker Vlm (1648–). 9700
Neiss en Silesie (1760). 8723
Nemetes (1703). 10026
Neocomum (1758–). 6365
[Le Neptune François ou atlas nouveau des cartes marines] (1693–). 16520
Nervii (1733). 2722
Neu=Breisach (1735). 3542
Neu-geographisch vorgestelltes ungarisches Kriegs-Theatrum in Servien und dem Bannat Temeswar (1717–). 12917
Neu-Helvetien (1800). 6017
Neu-Helvetischer Almanach (1799). 6127, 16665
Neu Schauenburger Baad, im Canton Basel (1755). 6532
Neu und verbesserter Plan der St. u. Hafens Havana auf der Ins. Cvba (1735–). 14749, 16314
Neu und verbesserter Plan des Hafens von Carthagen in America (1735–). 14750, 16315
Neu-vermehrte Post-Charte durch ganz Teutschland nach Italien, Franckreich, Niederland, Preussen, Polen und Ungarn etc (1714). 8139
Neu vermehrte Post Charte durch ganz Teutschland nach Italien Franckreich
Niederland Preussen Polen und Ungarn etc (1788). 8149
Neu vermehrter curioser Meilen-Zeiger der vornehmsten Städte in Europa besonders in Teutschland (1731). 8127
Neuburg Closter (1645–). 10126
Neuburg vorm Waldt (1644–). 9189
Neue Appenzeller Chronick oder Beschreibung des Cantons Appenzell (1740). 6298, 16666
Der Neue=Bau, zu Nürnberg (1715). 9777
Neue Beiträge zur Völker- und Länderkunde (1790). 13688, 16667
Neue Carte von Europa (1782). 668
Neue Carte von Europa (1804). 670
Neue Charte von Syrien (1804). 13427
Neue Erdbeschreibung von Amerika (1777). 14333, 14623, 14782, 16668
Neue General Kriegs Karte des Rheinstrohms (1790–). 9933
Neue geographische Special Karte von dem Fürstenthum Ostfries- und dem Harrlingerlande (1804). 5685
Neue Grenzkarte zwischen Oesterreich, Russland und der Türkei, enthaltend alle Provinzen des jetzigen Kriegs (1770–). 12558
Neue Karte des Churfürstenthums Sachsen und der incorporirten Lande (1790–). 10951
Neue Karte des Kuhrfürstenthums Sachsen und sämtlicher incorporirter Lande (1758). 10919, 16064
Neue Karte des westlichstens Theiles der Welt (1762). 14246
Neue Karte von den Churfürstenthum Sachsen und der incorporirten Lande (1796). 10952
Neue Karte von den gegenwärtigen Kriegs-Schauplatze zwischen den kaiserl. königl. oder oesterreichischen, russisch kaiserl. und türkischen Arméen, welche vorzüglich den grösten Theil der europäischen Turkey, die Krim Kuban und Nogaesische Tatarey, Bessarabien, das Schwarze Meer, die ganze Moldau und Wallachey, Servien, Bosnien, Dalmatien, Croatien, Ungarn, Siebenbürgen, Gallicien, die Bukowine nebst denen bisherigen Stellungen gedachter Armeen enthält (1788). 12580
Neue Karte von den Koenigreiche Daenemark und den Herzogthümern Schleswig und Holstein (1797). 11690
Neue Karte von Europa (1787). 669
Neue nordische Beyträge zur physikalischen und geographischen Erd- und Völkerbeschreibung, Naturgeschichte und Oekonomie (1781). 449, 16669
Neue Post Karte von Bayern (1797). 9060
Neue Special=Charte von Zeeland, und der Ost= und Wester=Schelde (1780–). 5436, 5439
Neue Special=Charte von Zeeland, und der Ost= und Wester=Schelde (1785). 5556
Die neue systematische Erdbeschreibung von Africa (1799). 13983, 16670
Neue Tafel vor alle Liebhabers und see=fahrende Personen stellet vor ein Orlog oder Kriegs=Schiff mit seinen volligen Tow od. Seil Werck (1730–). 15281
Neue und accurate delineation des welt berühmten Graven=Hags (1720–). 5783

- Neue und exacte geograph. Tabell von der Statt Zürich Gebiett (1768). 6275
- Neue und richtige Abbildung dess ganzen Königreichs Ungarn sampt denen daran stossenden Ländern (1664). 12695
- Neue und richtige Landtafel der XVII niederländische Provincien (1660–). 5331
- Neue und vollkomene Postkarte durch ganz Teutschland nach Italien, Franckreich, Niederland, Preussen, Polen und Ungarn (1788). 8148
- Neue und vollstaendige Post-Carte durch ganz Deutschland und die benachbarten Lande (1791). 8151
- Neue und vollstaendige Post-Carte durch ganz Deutschland und die benachbarten Lande (1796). 8158
- Neue und vollständige Post Charte durch ganz Deutschland nach Italien Franckreich Niederland Preussen Polen und Ungarn (1785). 8147
- Neue und vollständige Postkarte durch ganz Deutschland und durch die angränzende Theile der benachbarten Länder (1764). 8145
- [Neue und vollständige Topographie der Eidgenossenschaft] (1754–). 16509
- Neue Welt=Karte (1784). 184, 15609
- Neüe Charte von Helvetien (1801). 6122
- Neuer geometrischer Plan der gesammten königlich=preussischen und churfürstlich=brandenburgischen Haupt und Residentzstadt Berlin (1758–). 11421, 11422
- Neuer geometrischer Plan der koeniglichen Haupt und Residentzstadt Berlin (1772). 11418
- Neuer Grundriss der churfürstl: saechsl: Handels-Stadt Leipzig nebst umliegender Gegend (1796). 11123, 11124
- Neuer Kriegs Schauplatz zwischen den kaiserlich-koeniglichen russisch-kaiserlichen und türkischen Heeren (1788). 12564
- Neuer Plan der römisch kayserlichen freyen Reichs, Wahl, und Handelstadt Franckfurth am Mayn (1783). 10112
- Neuer Plan von Leipzig (1810). 11125
- [Neuer sächsischer Atlas, enthaltend die sieben Kreise des Kuhfürstenthums Sachsen] (1752–). 16521
- Die neuerbaute und a.o 1618 vollendete St. Egidien Kirche in Nürnberg von Innen gegen den Chor anzusehen (1756). 9846
- [Neuerbautes Schloss samt dem Garten von Ihro Excellens Herrn Graffen von Hörwarth zu Hohenburg] (1725–). 9209
- Neueste Beschreibung des gantzen Rheinstroms (1690). 9883
- Neueste Generalkarte von den sæmtlichen Oestreichischen Niederlanden (1790). 4360
- [Neueste Generalkarte von Deutschland in XXIV Blättern] (1797). 8125
- Neueste Generalkarte von Frankreich (1790). 2044
- Neueste Generalkarte von Portugal und Spanien (1790). 854
- Neueste Generalkarte von Tyrol (1790). 8957
- Neueste Grenzkarte von Deutschland und Oberitalien (1780–). 8104
- Neueste Karte von der Markgrafschaft Burgau zu den oesterreichischen Vorlanden in Schwaben gehörig (1790). 9529
- Neueste Karte von der Moldau Walachei Bessarabien und der Krim (1789). 12953
- Neueste Karte von Hindostan Bengalen et. et (1788). 13525
- Neueste nordische Beyträge zur physikalischen und geographischen Erd- und Völkerbeschreibung, Naturgeschichte und Oekonomie (1793). 13333, 16671
- Neueste Post Karte von Deutschland und dessen angrenzenden Laender (1805). 8159
- Neueste Postkarte des Königreichs Ungarn, Galizien, Mähren, Oesterreich, Steyermark, Croatien, Sclavonien, Sirmien, [etc.] [etc.] (1788). 12676
- Neueste Reisen durch Frankreich (1787/88). 3100, 16672
- Neuester Grundris der Stadt und Vorstädte von Paris (1787). 3100
- Neuester Grundriss von London, Westminster, und Southwark (1770–). 1866
- Neuester und exacter Plan und Prospect von der Stadt, Vestvng, Bay und Fortification von Gibraltar (1733). 1250
- [Neuf-Brisach] (1766). 2162
- Neufchastel, oder souveraines Fürstenthum Neüenburg in Schweizerischen Bund, nebst der Graffschafft Valangin (1758–). 6360
- Neufchatel und Vallengin (1793). 6362
- Neuhauss (1647–). 10699
- Neuis (1654). 6370
- Neumarckt (1644–). 9184
- Die Neumark mit ihren XI Kreisen (1793). 11341
- Der Neumark oder des östlichen Theiles von Brandenburg Schiefelbeinscher Dramburgscher und Arenswaldischer Kreis (1789–). 11343
- Der Neumark oder des östlichen Theiles von Brandenburg Soldinscher, Königsbergischer, Landsbergischer und Friedbergischer Kreis (1789–). 11344
- Der Neumark oder des östlichen Theiles von Brandenburg Sternbergischer, Crossenscher Kottbusser und Zillichauischer Kreis (1789–). 11345
- Die Neunbrunnen (1748–). 6487
- Neus (1646–). 5262
- Neustadt in Mehren (1650–). 8573
- Neustatt an der Hardt (1645–). 5252
- Neustatt an der Orla (1650–). 11179
- Neustatt Magdeburgk (1653–). 10778
- Neuste Post Karte von Deutschland und dessen angrenzenden Lænder (1801). 8157
- Neuw Catzenelnbogen vulgo die Katz (1646–). 10193
- Neuwkirch (1646–). 10207
- Nevers (1638). 2518
- [Nevers] (1759). 2161
- Nevs (1588–). 5309
- A new [and] accurate chart of the world (1744). 143
- A new and accurate map of Africa (1752). 13883
- A new [and] accurate map of all the known world (1752). 142
- A new [and] accurate map of Anatolia or Asia minor (1752). 13373
- A new [and] accurate map of Asia (1752). 13243
- A new [and] accurate map of Bermudas or Sommer's islands (1752). 14924
- A new [and] accurate map of Brasil. divided into its captainships (1752). 14663
- A new and accurate map of Chili, Terra Magellanica, Terra del Fuego [et]c (1752). 14716
- A new [and] accurate map of China (1752). 13588
- A new and accurate map of Denmark (1752). 11673
- A new and accurate map of Europe (1752). 575
- A new and accurate map of Europe (1772). 645
- A new and accurate map of France with it's aquisitions (1752). 1964
- A new [and] accurate map of Germany, divided into it's circles (1752). 8055
- A new and accurate map of Great Britain [and] Ireland (1752). 1325
- A new and accurate map of Ireland (1752). 1821
- A new and accurate map of Italy (1752). 6892
- A new [and] accurate map of Louisiana, with part of Florida and Canada, and the adjacent countries (1752). 14551
- A new and accurate map of Mexico or New Spain together with California New Mexico [et]c (1752). 14579
- A new [and] accurate map of Moscovy, or Russia in Europe, with its aquisitions (1752). 12006
- A new and accurate map of Negroland and the adjacent countries, also upper Guinea (1752). 14037
- A new and accurate map of New Jersey, Pensilvania, New York and New England (1752). 14438
- A new and accurate map of Nubia [and] Abissinia, together with all the kingdoms tributary thereto, and bordering upon them (1752). 14116
- A new and accurate map of Paraguay, Rio de la Plata, Tucumania Guaria [et]c (1752). 14723
- A new [and] accurate map of Persia (1752). 13467
- A new and accurate map of Peru, and the country of the Amazones (1752). 14707
- A new and accurate map of Poland, Lithuania [et]c (1752). 12292
- A new and accurate map of Portugal (1752). 706
- A new and accurate map of Savoy, Piemont, and Montferrat (1752). 7050
- A new and accurate map of Scandinavia, or the northern crowns of Sweden, Denmark, and Norway (1752). 11584
- A new [and] accurate map of Scotland or North Britain (1752). 1706
- A new and accurate map of Spain and Portugal (1752). 800
- A new [and] accurate map of Sweden (1752). 11843
- A new and accurate map of Terra Firma and the Caribbe islands (1752). 14695
- A new and accurate map of the Caspian Sea (1752). 503

- A new and accurate map of the East India islands (1752). 13734
- A new and accurate map of the empire of Japan (1752). 13813
- A new and accurate map of the empire of the Great Mogul, together with India on both sides the Ganges, and the adjacent countries (1752). 13505
- A new and accurate map of the island of Antigua or Antego (1752). 14882
- A new [and] accurate map of the island of Cuba (1752). 14800
- A new [and] accurate map of the island of Jamaica (1752). 14822
- A new [and] accurate map of the islands of Newfoundland, Cape Breton, St. John and Anticosta (1752). 14351
- A new [and] accurate map of the islands of the Archipelago, together with the Morea, and the neighbouring countries in Greece [et]c (1752). 13027
- A new and accurate map of the kingdom of Hungary and principality of Transilvania with the bordering countries (1752). 12663
- A new [and] accurate map of the kingdoms of Naples [and] Sicily (1752). 7702
- A new [and] accurate map of the Netherlands or Low Countries (1752). 4250
- A new [and] accurate map of the north east part of Germany (1752). 8056
- A new [and] accurate map of the North Pole (1752). 253
- A new [and] accurate map of the north west part of Germany (1752). 8057
- A new and accurate map, of the northern parts of Italy, comprehending Savoy, Piemont, Milan, Parma, Mantua, Modena, Tuscany (1752). 6981
- A new [and] accurate map of the provinces of North [and] South Carolina Georgia [et]c (1752). 14512
- A new and accurate map of the seven united provinces (1752). 5389
- A new [and] accurate map of the south east part of Germany (1752). 8059
- A new [and] accurate map of the south west part of Germany (1752). 8058
- A new [and] accurate map of the southern parts of Africa (1752). 13947
- A new [and] accurate map of the western parts of Barbary (1752). 13976
- A new [and] accurate map of the whole Russian empire, as contain'd both in Europe and Asia (1752). 11971
- A new [and] accurate map of Turkey in Asia, Arabia [et]c (1752). 13372
- A new [and] accurate map of Turkey in Europe, with the adjacent countries of Hungary, Little Tartary [et]c (1752). 12547
- A new and accurate map of Virginia [and] Maryland (1752). 14505
- A new and accurate map of Warwickshire (1750-). 1561
- A new and correct map of North America, with the West India Islands (1784). 14293, 14338
- A new and exact plan of Dunkerk (1750-). 3430
- A new and exact plan of the cities of London an Westminster [and] the borough of Southwark to this present year (1750-). 1865
- A new and exact plan of the city of London and suburbs thereof (1724). 1856
- A new and very accurate map of South Britain or England and Wales (1752). 1419
- New-Castel (1759). 1873
- A new description of the shyres Lothian and Linlithqvo (1630). 1729
- A new description of the shyres Lothian and Linlithqvo (1633). 1730
- A new general map of America (1752). 14217
- New Hampshire (1796). 14459
- A new improved map of Cornwall (1750). 1485
- A new improved map of Hampshire (1751). 1498
- A new improved map of Hampshire (1775-). 15721
- A new improved map of Hartford Shire (1749). 1526
- A new improved map of Northumberland (1750). 1608
- A new improved map of Oxfordshire (1750). 1551
- A new map of England and Wales (1761). 1426
- A new map of France, in which the post stages are exactly express'd (1761). 2105
- A new map of the counties of Cumberland and Westmoreland (1760). 1603
- New map of the county of Hereford (1754). 1558
- A new mapp of the kingdome of England (1677-). 1402, 1412
- A new travelling map of the country round London (1776). 1475
- Newburg (1643-). 9398
- Newen Closter (1653-). 10828
- Newenburg am Rhein (1643-). 9535
- Newkirchen (1645-). 5214
- Newstatt (1644-). 9190
- Newstatt an der Aÿsch (1648-). 9706
- Nidda (1646-). 10217
- Die Nider Graffschafft Catzenellenbogen sampt dero angrenzende Laender (1670-). 10053
- Niderdorf (1748-). 6485
- Der nieder saechsische Kreis (1796). 10599
- Nieder Schlesien mit seinen XXXI. Kreisen (1793). 8653
- [Niederlande] (1807). 5421
- Der niedersæchsische Kreis (1802). 10601
- Niëmmegen (1654-). 5966
- Nienbourg une des forteresses de l'electorat de Hanover capitale du comté de Hoya (1757). 10704
- Nienburg (1647-). 10697
- Nieuburg. Oldenburgisch (1647-). 10402
- Nieuhuy's Bentheimisch (1647-). 10497
- Nieuport (1700). 4720
- Nieuwe afbeelding' van s Gravenhage (1747). 5927
- Nieuwe aftekening tot droogmakinge van de uytgeveende landen geleegeen in Rynland, Amstelland, [en] Utrecht (1742). 5523
- Nieuwe aftekening van de stad Bergen op Zoom (1725-). 5883
- Nieuwe kaart van de Oost Zee (1721-). 486
- Nieuwe caerte van Kaap de Goede Hoop en't zuyderdeel van Africa (1725-). 14133
- Nieuwe caerte der valleyen in Piemont (1690-). 7115
- Nieuwe caerte vertoonende den geheelen Alblasserwaert (1681). 5514
- Nieuwe en beknopte hand-atlas (1740-). 13594, 13737, 16673
- Nieuwe en naauwkeurige kaart van de drie landen van Overmaaze Valkenburg, Daalhem en 's Hertogenrade (1739). 4685
- Nieuwe en naukeurige aftekening van Freiburg met alle zyne sterkten en omleggende landen etc (1725-). 9527
- [Nieuwe en perfecte caerte van het gantsche noorder-deel van Vlaenderen] (1631). 4442
- Nieuwe en seer naaukeurige kaart vande XVII provincien in Neerland (1700-). 5346
- Nieuwe gemeten kaart van de colonie de Berbice met der zelve plantagien en de namen der bezitters (1740). 14680
- Nieuwe kaart der provincie van Gelderland (1740). 5613
- Nieuwe kaart der provincie van Holland (1739-). 5468
- Nieuwe kaart der Vereenigde Nederlanden (1740-). 5400
- Nieuwe kaart van de baronie van Breda en 't markgraafschap van Bergen op Zoom (1739). 5695
- Nieuwe kaart van de eilanden Zuid en Noord Beveland, Wolfersdyk en de heerlykheden van Vosmaar, Tolen, Poortvliet, Martensdyk [enz.] (1719-). 5560
- Nieuwe kaart van de kwartieren van Eemland en 't overkwartier in 't sticht van Utrecht (1739-). 5581
- Nieuwe kaart van de meiery van 's Hertogenbosch, en de heerlykheden van Grave en Kuik (1739). 5696
- Nieuwe kaart van de Sundasche eilanden als Borneo, Sumatra en Groot Iava [et]c (1740-). 13737
- Nieuwe kaart van de vyf Heeren Landen gelegen tuschen den Dief en Zouwen dyk (1741). 5524
- Nieuwe kaart van de XVII Nederlandsche provincien (1725-). 5351
- Nieuwe kaart van Delfland (1739-). 5507
- Nieuwe kaart van den lande van Utrecht (1743). 5579
- Nieuwe kaart van het baljuwschap van Amstelland (1749). 5503
- Nieuwe kaart van het baljuwschap van Gooyland (1750). 5504
- Nieuwe kaart van het eiland Overflakke (1719-). 5526
- Nieuwe kaart van het eiland van Tholen, Nieuw Vosmaar en Philipland (1753). 5562
- Nieuwe kaart van het eiland Walcheren (1719-). 5551, 5558
- Nieuwe kaart van het graafschap Zeeland (1725-). 5552
- Nieuwe kaart van het hoogheemraadschap van Rynland, als mede van Amstelland en het waterschap van Woerden (1745). 5505
- Nieuwe kaart van het koningrijk der Nederlanden en het groot-hertogdom Luxemburg (1816). 5422
- Nieuwe kaart van het nederkwartier, en van het kwartier van Montfoort, des stichts van Utrecht (1739-). 5582

- Nieuwe kaart van het oostelykste gedeelte van Staats-Vlaanderen (1747). 4465
 Nieuwe kaart van het westelykste gedeelte van Staats-Vlaanderen (1747). 4464
 Nieuwe kaart van het zuid oostelykste deel van Holland (1749). 5509
 Nieuwe kaart van het zuid westelykste deel van Holland (1748). 5510
 Nieuwe kaart van Loenen (1726–). 5522
 Nieuwe kaart van Mynden en de Loosdrecht (1734). 5521
 Nieuwe kaart van Schieland en Krimper Waard (1739–). 5508
 Nieuwe kaart van 't eiland Schouwen en Duiveland (1719–). 5551, 5559
 Nieuwe kaart van't kwartier de Veluwe (1741). 5620
 Nieuwe kaart van't kwartier Nymegen (1741). 5617
 Nieuwe kaart van't kwartier Zutphen (1741). 5629
 Nieuwe kaarte van het dyckgraafschap van Dregterlandt (1743). 5486
 Nieuwe pas-caart; vertoonende, hoemen uyt de canaal, de custen van Portugael, Barbarijen, de Canarische en Vlaemsche eylanden beseylen zal (1661). 338
 Nieuwe perfecte carte van Engelant Schotlant en Ierlant (1659). 1294
 Nieuwe platte grond vande stad Rotterdam gelegen aande rivieren de Maase en de Rotte (1768). 5979
 Nieuwe en naukeurige afbeelding van oud en nieuw Rome (1721–). 7653
 Nieuwe kaerte van t landt van Waes ende Hulster ambacht, vertoonende oock de stroomen van de Ooster ende Wester Schelde (1677–). 4456
 Nigritarum regnum (1670–). 14031
 Nigritarum regnum (1680). 14030
 Nigritarvm regio (1721–). 14035
 Nigritie, ou le pays des Negres, en Afrique (1682–). 14036
 Nili brachia ambo majora cum oppidis et vicis in utrâque ripâ sitis (1780). 14083
 [Nîmes] (1778–). 2164
 Nimmegue (1672). 5968
 Nîmes (1638). 4151
 Nissa silesior sedes episcopalis (1617–). 8728
 Nitenau (1644–). 9154
 Nithia vicecomitatvs (1654). 1739
 Nitiobriges (1741). 3716
 Nivernivm dvcatus (1642–). 2415
 Nobilis fluvius Albis (1633–). 10892
 Nobilis fluvius Albis (1680). 10891
 Nobilis Hannoniæ com. descriptio (1630). 4549
 Nobilis Hannoniæ comitatus descriptio (1633). 4544
 Nobilis Hannoniæ comitatus descriptio (1579). 4543
 Nobilis Hannonie comitatus descriptio (1596). 4548
 Nobilis Saxonîæ fl. Visurgis cum terris adjacentib. ab inclÿta Brema ad ostium maris (1686–). 10767
 Nobilis Saxonîæ fl. Visurgis cum terris adjacentib. ab inclÿta Brema. ad ostium maris (1653–). 10768
 Nobilissimis ac præpotentibus federatarum Belgij provinciarum ordinibus generalibus (1641). 5296
 Nocerra in Appennino monte (1598). 7674
 Noch ein anderer Prospect des Castells Pinto-Gale, wie sich solches über einen Theil des Havens præsentiret (1736). 13719
 Noch ein Prospect des ersterwehnten Grottenwercks, von der rechten nach der lincken Seite zu gezeichnet (1739). 13792
 Noerdliche Erd=Oberflaeche (1781). 266
 Nördliche Oberflaeche der Erde (1781). 263
 Der nördliche Theil des Bisthums Lüttich enthaltend die Grafschaften Hoorn, Looz, Hasbain (1790). 4672
 Der noerdliche Theil des grossen Welt Meeres (1803). 454, 14942
 Der noerdliche Theil des Koenigreichs Albanien mit dem Distrikte Montenegro (1789–). 13054
 Der noerdliche Theil des Koenigreichs Dalmatien (1789–). 12798
 Der noerdliche Theil des ober saechsichen Kreises oder die Mark Brandenburg und das Herzogthum Pommern (1796). 11289
 Der nördliche Theil des obersächsichen Kreises oder die Mark Brandenburg und das Herzogthum Pommern (1780). 11288, 16098
 Der nördliche Theil von Brandenburg oder die Uckermark (1789–). 11331
 Der noerdliche Theil von Untersteyermark oder der Grätzer Kreis (1789). 8876
 Nördlingen (1643–). 9500
 Les noms des seig.rs espagnols choisis pour accompagner Dom Louis d'Haro (1665–). 3896
 Les noms des seigneurs et gentils-hommes qui ont esté choisis pour acompagner Monsieur le cardinal Mazarin en l'isle (1665–). 3895
 Noordhollands noordelykste gedeelte; behelzende Westfriesland (1739–). 5481
 Noordt Hollandt (1659–). 5474
 Noordt Hollandt (1721–). 5475
 Nord Africa, oder die Barbarischen Staaten (1797–). 13983
 Nord Amerika (1777). 14333
 Den nord=östlige fjerdedeel af Siælland (1768). 11712
 Das nord- und ostlich Theil von Europa und Asia, in so weit solches das gantze russische Reich in Sibirien und der grossen Tartarey in sich begreift (1730). 13689, 16674
 Den nord vestlige fjerdedeel af Siælland (1771). 11713
 [Nordamerika] (1790–). 14301
 Nordgaviæ veteris delineatio (1735). 9601
 Nordlandia sive regni Sueciæ propriæ pars septentrionalis, in qua sunt Gestrícia, Helsingia, Iemptia, Angermannia et Medelpadia (1721–). 11892
 [Nordostfrankreich] (1807). 2796
 Nordovicvm, angliæ civitas (1581–). 1890
 [Nordsee-Ostküste] (1807). 10867
 Der nordwestliche Theil von Brandenburg, nemlich die Prignitz oder Vormark (1789–). 11319
 Norenberga (1648–). 9712, 9739
 Norimberga, S. R. I. libera civitas, circuli Franconici metropolis et celeberrimum emporium (1710–). 9715
 Norinberga vulgo Nurmberg (1659–). 9713
 Normandia ducatus (1680). 2255
 Normandia dvcatus (1642–). 2256
 Normannia (1730). 15656
 Normannia (1730–). 2270
 Normannia ducatus, tum superior ad ortum, tum inferior ad occasum, præfectura generalis (1705–). 2258
 Nort-Iutlande (1659). 11738
 Nortfolcia (1646). 1534
 Nortfolcia; vernacule Norfolke (1670–). 1535
 [La Northollande] (1633). 5472
 Northvmbria, Cvmlerlandia, et Dvnelmensis episcopatus (1606). 1443
 Northvmbria, Cvmlerlandia, et Dvnelmensis episcopatus (1630). 1444, 1445
 Northvsia (1650–). 10802
 La Norvegia (1781). 11791
 Norvegia regnum (1659–). 11782
 Norvegia regnum (1721–). 11784
 Norvegiæ maritimæ ab Els-burgo ad Dronten (1739). 360
 Noua Bracaræ avgvste descriptio (1594). 751
 Noua et compendiosa inclÿta vrbis et agri Bernensis descriptio geographica (1638). 6189
 Noua et recens emendata totius regni Vngariæ una cum adjacentibus et finitimis regionibus (1657). 12696
 Noua Palmae ciuitas in patria Foroiuliensi ad maris Adriatici ostium contra barbarorum incursum à Venetis ædificata (1598). 7489
 Nouveau et exact dessein de la ville de Gent (1780). 4780, 15773
 Nouveau Mexico (1756). 15556
 Nouveau plan de Cartagéne avec les dernieres attaques des forts par l'amiral Vernon (1750–). 14752
 Nouveau plan de Geneve avec ses nouvelles rues et augmentations (1750–). 6837
 Nouveau plan de la ville de Luxembourg, ville forte et capitale du duché du même nom (1744). 4848
 Nouveau plan de la ville de Paris et de ses faubourgs (1738). 3083
 Nouveau plan de la ville de Paris et ses faubourgs (1778). 3094
 Nouveau plan de la ville de Rome (1705–). 7644
 Nouveau plan de la ville et des environ de Dijon (1767). 3501
 Nouveau plan de la ville et faubourg de Paris (1775). 3092
 Nouveau plan de la ville et parc de Versailles (1775). 3176
 Nouveau plan de Paris (1772). 3093
 Nouveau plan de Paris (1784). 3099
 Nouveau plan de Paris et ses nouvelles limites (1741). 3085
 Nouveau plan des environs de Paris (1777). 2610
 Nouveau plan des environs de Paris (1784). 2606, 15648
 Nouveau plan du Fort Saint Philippe tel qu'il est actuellement en 1781 (1781). 1107
 Nouveau plan routier de la ville et faubourg de Paris (1750). 3087
 Nouveau plan routier de la ville et faubourgs de Paris (1784). 3095, 3097
 Nouveau plan routier de la ville et fauxbourgs de Paris (1784). 3098

- Nouveau plan routier de la ville et fauxbourgs de Paris (1785). 15680
- Nouveau théâtre de la guerre entre les Russes les Turcs et les Polonois confédérés (1769). 12181
- Nouveaux mappemonde ou globe terrestre (1705-). 131
- Nouveaux plan et environs de la ville de Genes (1725-). 7180
- Nouvel arpentage de l'isle Minorque (1779). 1087
- [Nouvel atlas de la Chine, de la Tartarie chinoise, et du Thibet] (1737). 16522
- Nouvel atlas de marine (1749). 383
- Nouvelle carte phisique politique et astronomique des royaumes d'Espagne et de Portugal (1763). 812
- La Nouvelle Angleterre (1777). 14456
- Nouvelle carte d'Angleterre, d'Ecosse et d'Irlande (1705-). 1318
- Nouvelle carte d'Artois et des environs (1700-). 2686
- Nouvelle carte d'Ecosse (1705-). 1700
- Nouvelle carte de geographie de la partie meridionale de l'Amerique suivant les plus nouvelles observations (1705-). 14616
- Nouvelle carte de l'Afrique (1682-). 13870
- Nouvelle carte de l'Afrique (1705-). 13872
- Nouvelle carte de l'Alemagne avec des tables des branches de la noblesse et les lieux les plus remarquables de leurs residence (1705-). 8038
- Nouvelle carte de l'Amerique (1682-). 14208
- Nouvelle carte de l'Amerique septentrionale (1705-). 14284
- Nouvelle carte de l'Angleterre (1705-). 1414
- Nouvelle carte de l'Asie (1682-). 13222
- Nouvelle carte de l'Asie (1705-). 13226
- Nouvelle carte de l'empire de la Chine et les pais circonvoisins (1740-). 13594
- Nouvelle carte de l'empire divisé selon ses differents etats (1705-). 8040
- Nouvelle carte de l'Etat de l'Eglise (1784). 7593, 15857
- Nouvelle carte de l'etat de la republique de Genes (1725-). 7170
- Nouvelle carte de l'etat de Milan (1780). 7240
- Nouvelle carte de l'etat present de l'Italie (1705-). 6885
- Nouvelle carte de l'Europe (1725-). 571
- Nouvelle carte de l'evêché de Rennes (1779-). 2235
- Nouvelle carte de l'evêché et principauté de Liege (1785). 4674
- Nouvelle carte de l'Irlande (1705-). 1816
- Nouvelle carte de l'isle de Corse (1769). 7932
- Nouvelle carte de l'isle de Corse appartenante a la republique de Genes (1725-). 7919
- Nouvelle carte de l'isle de Java (1761). 15396
- Nouvelle carte de l'isle Minorque (1781). 1090
- Nouvelle carte de l'Istrie (1784). 8926, 15853
- Nouvelle carte de l'Italie (1797). 6920
- Nouvelle carte de l'océan Atlantique et théâtre de la guerre tant en Europe qu'en Amerique (1782). 434
- Nouvelle carte de la France (1781). 1985
- Nouvelle carte de la Hongrie, divisé selon des differents etats (1705-). 12708
- Nouvelle carte de la partie occidentale de Dalmatie (1780). 12794, 16238
- Nouvelle carte de la partie orientale de Dalmatie (1780). 12795, 16239
- Nouvelle carte de la Petite Tartarie et la mer Noire, montrant les frontieres de l'imperatrice de Russie (1725-). 12171
- Nouvelle carte de la Pomeranie occidentale et de l'electorat de Brandebourg (1760). 11286
- Nouvelle carte de la province de Kilan en Perse, et en particulier de cette partie de la mer Caspienne, qui baigne les côtes de cette province (1721-). 13474
- Nouvelle carte de la province de Quebec (1777). 14359
- Nouvelle carte de la Suisse (1721-). 6149
- Nouvelle carte de la Terre Sainte (1772). 15003
- Nouvelle carte de Moscovie où sont représentés les diferents etats de Sa Maiesté czarienne en Europe et en Asie (1705-). 11958
- Nouvelle carte de Scandinavie ou des etats du Nord (1705-). 11577
- Nouvelle carte des cercles de l'empire avec des tables des divers souverains, qui composent ses dietes et ses differents coleges (1705-). 8039
- Nouvelle carte des côtes des Carolines septentrionales et meridionales (1777). 14515, 14516
- Nouvelle carte des decouvertes faites par des vaisseaux russiens aux côtes inconnues de l'Amerique septentrionale avec les pais adjacents (1766). 443
- Nouvelle carte des decouvertes faites par des vaisseaux russiens aux côtes inconnues de l'Amerique septentrionale avec les pais adjacents (1784). 445
- Nouvelle carte des differents etats de la monarchie françoise sous Iule Cesar, sous les rois de la premiere, de la seconde, et de la troisieme race, avec leurs genealogies, jusqu'a Hugues Capet plusieurs observations pour l'intelligence de l'histoire (1705-). 2151
- Nouvelle carte des differents etats du roi de Prusse, et de ceux des autres princes de la maison de Brandebourg (1705-). 12397
- Nouvelle carte des dix-sept provinces des Pays-Bas (1705-). 5344
- Nouvelle carte des etats du Grand Duc de Moscovie en Europe partie meridionale (1705-). 12003
- Nouvelle carte des etats du Grand Duc de Moscovie en Europe partie sertentrionale (1705-). 12002
- Nouvelle carte des isles Carolines (1761). 15420
- Nouvelle carte des isles de Spizbergue et des environs (1779). 400
- Nouvelle carte des parties occidentales du monde (1787). 222
- Nouvelle carte des parties orientales du monde (1787). 221
- Nouvelle carte des postes de France (1738). 2096
- Nouvelle carte du cercle de Bourgogne ou l'on voit toutes les possessions de la maison d'Autriche dans les Pays Bas (1777-). 4261
- Nouvelle carte du détroit de Gibraltar et de l'isle de Cadix (1780). 1270
- Nouvelle carte du gouvernement civil d'Angleterre et de celui de la ville de Londres (1705-). 1390
- Nouvelle carte du gouvernement general d'Orleanois (1761). 2431
- Nouvelle carte du pays de Grisons (1716). 6333
- Nouvelle carte du pays de Grisons (1724). 6334
- Nouvelle carte du royaume d'Alger divisée en toutes ses provinces (1725-). 14003
- Nouvelle carte du royaume de Bengale (1761). 15372
- Nouvelle carte du royaume de France (1766). 1972
- Nouvelle carte du royaume de France (1782). 1973
- Nouvelle carte du royaume de Pologne (1705-). 12283
- Nouvelle carte du territoire de Crème (1784). 7290, 15844
- Nouvelle carte du territoire de l'evêché d'Osnabrug (1721-). 10428
- Nouvelle carte du territoire de Polesine (1784). 7440, 15848
- Nouvelle carte du theatre de la guerre entre les Autrichiens, les Russes, et les Otomans (1760-). 12557
- Nouvelle carte genealogique de la maison de Saxe, ou l'on fait remarquer fort distinctement, ses diferentes branches (1705-). 8264
- Nouvelle carte genealogique de la maison de Schawenbourg, de Holstein, d'Oldembourg, et des ducs de Sleswick (1705-). 11661
- Nouvelle carte genealogique des souverains et des familles illustres aliez a la maison ou aux decendants de la famille roiale (1705-). 8280
- Nouvelle carte generale du monde (1695). 122
- Nouvelle carte géographique dela Suisse contenant les cantons de Berne, Fribourg, Soleurre, Basle (1730). 6082
- Nouvelle carte géographique dela Suisse, contenant les cantons de Zurich, Lucerne, Schwitz, Zug, Glaris, Schafhouse, Underwald, Appenzell (1730). 6083
- Nouvelle carte géographique du royaume de Dannemarck (1705-). 11662
- Nouvelle carte hydrographique et routièrre de la Suisse (1800). 6110
- Nouvelle carte pour introduire a la geographie et a la genealogie des rois d'Angleterre et d'Ecosse (1705-). 1385
- Nouvelle carte pour les mouvements presents des armées en Italie (1702). 7267
- Nouvelle carte qui comprend les principaux triangles qui servent de fondement à la description géométrique de la France (1744). 2160
- Nouvelle carte representant la ville de Boldvc en plan (1630). 5938
- Nouvelle discription du dvché de Gveldres (1721-). 5609
- Nouvelle Ecosse ou partie orientale du Canada (1778-). 14356
- Nouvelle grande carte des Indes orientales (1725-). 13500
- Nouvelle mappe-monde (1740-). 152
- Nouvelle mappe monde (1760). 157
- Nouvelle mappe monde (1784). 158, 15606

- Nouvelle Servie aujourd'hui gouvernement de la Nouvelle Russie (1769). 12059, 12209
 Nouvelle topographie de la France (1780). 1987
 Nouvelles plans et environs du vieux et du neuf Brisac (1734). 9526
 Nova ac verissima vrbis St. Petersbvr̄g ab imperatore rvssico Petro Alexii F. conditæ, item fl. Nevæ (1725–). 12218
 Nova Ægypti tabula (1659–). 14067
 Nova Ægypti tabula (1721–). 14068
 Nova Africæ tabula (1606). 13836
 Nova Africæ tabula (1630). 13837
 Nova Alemanniæ sive Sveviæ svperioris tabvla (1630–). 9309
 Nova Alemanniæ sive Sveviæ svperioris tabvla (1670–). 9312
 Nova Alemanniæ sive Sveviæ svperioris tabvla (1680). 9311
 Nova Anglia septentrionali Americæ implantata Anglorumque coloniis florentissima (1702–). 14435
 Nova Anhaltini principatus tabula (1746). 11089
 Nova Asiæ tabula (1710–). 13229
 Nova atque emendata descriptio Suydt Hollandiæ (1721–). 5496
 Nova Barbariæ descriptio (1680). 13966
 Nova Belgica et Anglia Nova (1642–). 14432
 Nova Belgica et Anglia Nova (1670–). 14433
 Nova circuli Westphaliæ descriptio (1680–). 10332
 Nova comitatus Pappenheimensis tabula (1730–). 9366, 15939
 Nova Daniæ regni tabula (1729). 11667
 Nova delineatio Persiæ et confiniorm (1655). 13457
 Nova descriptio comitatus Hollandiæ (1604). 5451
 Nova descriptio ditionis Tigurinæ, regionumq[ue] finitimarum (1685). 6263
 Nova descriptio ditionis Tigurinæ, regionumq[ue] finitimarum (1750). 6264, 15785
 Nova descriptio geographica Tattariæ Magnæ tam orientalis quam occidentalis (1730). 13689
 Nova descriptio insulæ Oseliæ (1770). 12114
 Nova descriptio Palatinatus Rheni (1630). 5078
 Nova descriptio Palatinatus Rheni (1640–). 5081
 Nova designatio insulæ Jamaicæ ex Antillanis Americæ septentrion (1740–). 14821
 Nova ditionis Bernensis tabula geographica ursi effigie delineata (1690–). 6190, 6191
 Nova ducatus Westphaliæ tabula accurate descripta et in satrapias et dynastias distincte divisa (1725–). 10484
 Nova electoratsv et marchionatsv Brandenbvr̄gici tabula (1725–). 11301
 Nova et accurata agri Tigurini cum confinÿs tabula geographica (1742). 6268
 Nova et accurata Belgii hispanici galliciq[ue] tabula (1688–). 4227
 Nova et accurata Belgii hispanici galliciq[ue] tabula (1721–). 4228
 Nova et accurata Carinthiæ ducatus tabula geographica (1716–). 8885, 15905
 Nova et accurata comitatus Zelandiæ tabula (1721–). 5547
 Nova et accurata delineatio Ingridiæ et Careliæ cum magna parte sinus Finnici et lacus Ladogæ, nec non insularum adjacentium (1740–). 12066
 Nova et accurata descriptio ducatus Bremæ et Ferdæ (1758–). 10621
 Nova et accurata descriptio totius Fioniæ vulgo Fvnen (1680). 11720, 11721
 Nova et accurata ducatus Cliviæ et comitatus Marchiæ, cum finitimis provinciis delineatio (1740–). 10452
 Nova et accurata ducat[us] Sabaudia, principat. Pedemont. et Montferat., ducat[us] Mediolan. et reipub. Genuensis tabula (1660–). 7033
 Nova et accurata geographica delineatio ducatus Teschenensis in Silesia superiore (1740–). 8549
 Nova et accurata geographica delineatio ducatus Teschenensis in Silesia superiore (1758–). 8550, 16153
 Nova et accurata geographica tabula insulæ Corfu seu Corcyræ (1690–). 13059
 Nova et accurata Hannoniæ comitatus delineatio (1680–). 4556
 Nova et accurata Hannoniæ comitatus delineatio (1725–). 4568
 Nova et accurata Hungariæ cum adiacentib. regn. et principatibus tabula (1740–). 12655
 Nova et accurata ichnographia librae ac imperialis civitatis Coloniensis (1752). 5292
 Nova et accurata Moguntini archiepiscopatus delineatio (1683). 10006
 Nova et accurata Scaniæ et maximæ partis Zealandiæ tabula (1721–). 11879
 Nova et accurata tabula episcopatvum Stavangriensis, Bergensis et Asloiensis vicinarumque aliquot territoriorum (1670–). 11798
 Nova et accurata tabula Hispaniæ (1652). 766
 Nova et accurata tabula Hispaniæ (1680–). 767
 Nova et accurata tabula regnorum et provinciarum Dalmatiæ, Croatia, Scavoniciæ, Bosniæ, Serviæ, Istriæ, et reip. Ragusanæ (1758–). 12775
 Nova et accurata tabula regnorum sup. et inf. Hungariæ (1720–). 12636
 Nova et accurata tabula regnorum sup. et inf. Hungariæ (1771). 12637
 Nova et accurata tabula regnorum sup. et inf. Hungariæ (1788). 12645
 Nova et accurata Tartariæ europææ seu minoris et in specie Crimeæ delineatio geographica (1740–). 12173
 Nova et accurata territorii Vlmensis cum dominio Wainensi descriptio (1702–). 9368, 9369, 15937
 Nova et accurata totius Europæ delineatio vulgata (1660–). 548
 Nova et accurata totius Europæ descriptio (1660–). 533
 Nova et accurata totius regni Daniæ tabula (1700). 11653
 Nova et accurata totius regni Scotiæ, secundum omnes provincias et adjacentes insulas, exquisito studio determinatæ, delineatio (1730–). 1704
 Nova et accurata totius regni Scotiæ, secundum omnes provincias et adjacentes insulas, exquisito studio determinatæ, delineatio (1758–). 1705
 Nova et accurata Transylvaniciæ descriptio (1670–). 12750
 Nova et accurata Transylvaniciæ descriptio (1683). 12749
 Nova et accurata Turcarum et Tartaricarum Moldaviæ et Wallachiciæ descriptio (1771). 12211
 Nova et accurate divisa in regna et regiones præcipuas Europæ descriptio (1688–). 544
 Nova et accurate divisa in regna et regiones præcipuas Europæ descriptio (1721–). 545
 Nova et accuratior Bornholmici maris Baltici insulæ non ingloriæ, delineatio (1763). 11730
 Nova et accuratior repræsentatio geographica sacr. rom. imperii episcopatus Würceburgensis Franciæ orientalis ducatus (1755–). 9617
 Nova et accuratior repræsentatio geographica sacr. rom. imperii episcopatus Würceburgensis Franciæ orientalis ducatus (1758–). 9618
 Nova et accuratissima ducatus Wurtembergici cum territoriis conterminis designatio (1740–). 9338
 Nova et accuratissima ducatus Wurtembergici cum territoriis conterminis designatio (1758–). 9339
 Nova et accuratissima Helvetiæ, fæderatarumque cum ea, nec non subditarum tabula (1725–). 15781
 Nova et accuratissima maris Caspii hactenus maximam partem nobis non satis cogniti ac regionum adjacentium delineat (1758–). 501
 Nova et accuratissima totius terrarum orbis tabula (1725–). 144
 Nova [et] accuratissima totius terrarum orbis tabula nautica (1725–). 322
 Nova et accuratissima urbis St. Petersburg à russorum imperatore Petro Alexiewitz a.o 1703. ad ostium Nevæ fl. conditæ (1730–). 12216
 Nova et accuratissima Venetiarum urbis tabula topographica (1682–). 7478
 Nova et accvratæ Iaponiæ, terræ Esonis, ac insularum adjacentium, ex novissima detectione descriptio (1680). 13805
 Nova et accvratæ poli arctici et terrarum circum iacentium descriptio (1670–). 239
 Nova et accvratæ poli arctici et terrarum circum iacentium descriptio (1680). 238
 Nova [et] accvratissima dvcatsv Holsatiæ tabvla (1640–). 10850
 Nova et denuo correctæ Germaniæ tabula, comprehendens X circulos, regnum Bohemiæ, ac universam Helvetiam (1721–). 8030
 Nova [et] exacta chorographia Latii sive territorii Romani (1721–). 7608
 Nova et exacta mappa geographica exhibens circulum Westphalicum (1758). 10349
 Nova et exactissima geographica delineatio insulæ Corfu seu Corsulæ (1740–). 13060, 15854
 Nova et exactissima totius Italiæ Sardiniciæ et Corsicæ delineatio (1740–). 6888
 Nova et præ cæteris aliis correctæ Germaniæ tabula (1688–). 8022

- Nova et præ cæteris aliis correcta Germaniæ tabula (1725–). 8050
- Nova et præ cæteris aliis status et ducatus Mediolanensis Parmensis et Montis Ferrati accuratissima delineatio (1688–). 7220
- Nova et recens emendata totius regni Ungariæ una cum adiacentibus et finitimis regionibus delineatio (1624). 12694
- Nova Europæ descriptio (1606). 525
- Nova Europæ descriptio (1630). 526
- Nova Europæ descriptio (1643). 535
- Nova Europæ descriptio (1750). 581
- Nova Europæ tabula (1680–). 556
- Nova Europæ descriptio (1630–). 531
- Nova famigerabilis insulæ ac ducatus Rugiæ descriptio (1609–). 11398
- Nova Franconiæ descriptio (1632). 9563
- Nova Galliæ tabula (1620). 1919
- Nova Germaniæ descriptio (1630–). 8009
- Nova Germaniæ descriptio (1632). 8008
- Nova Gothiæ australis sive Scaniæ Blekingiæ et Hallandiæ descriptio (1721–). 11873
- Nova Gothiæ australis sive Scaniæ descriptio (1684–). 11877, 11878, 16187
- Nova hæc tabula Galliæ (1653). 1922
- Nova Helvetiæ tabula geographica (1712). 6147, 15782
- Nova Helvetiæ tabula geographica (1715). 6148
- Nova Helvetiæ tabula (1631). 6047
- Nova Hispania et Nova Galicia (1642–). 14572
- Nova Hispania et Nova Galicia (1670–). 14574
- Nova Hispania et Nova Galicia (1680). 14573
- Nova Hispaniæ descriptio (1626). 762
- Nova illustrissimi principatus Pomeraniæ descriptio (1758). 11360
- Nova illustrissimi ducatus Pomeraniæ tabula (1633). 11365
- Nova imperii Persici delineatio (1710–). 13461
- Nova Italiæ delineatio (1590–). 6850
- Nova Italiæ delineatio (1647–). 6852
- Nova Lalandiæ, Falstriæ, Langelandiæ tabula geographica (1766). 11725
- Nova landgraviatus Turговиæ chorographica tabula (1766). 6175, 6287, 15798
- Nova mappa archiducatus Austriæ superioris (1740–). 8823, 15901
- Nova mappa archiducatus Austriæ superioris (1758–). 8824
- Nova mappa generalis totius orbis amplissimæ Russorum monarchiæ (1783). 11987
- Nova mappa geograph: totius ducatus Silesiæ tam super. quam inf (1760–). 8688
- Nova mappa geographica maris Assoviensis vel de Zabache et paludis Mæotidis (1740–). 492
- Nova mappa geographica princip: Transilvaniæ, districtus Temeswariensis, et adjacentium aliarum regionum, et locorum[m] (1788). 12721
- Nova mappa geographica regni Poloniæ, magni ducatus Litvaniæ regni et ducatus occidentalis Borvssiæ (1773). 12353
- Nova mappa geographica regni Poloniæ, magni ducatus Litvaniæ regni et ducatus occidentalis Borvssiæ (1793). 12354
- Nova mappa geographica Sueciæ ac Gothiæ regna ut et Finlandiæ ducatum ac Lapponiam (1730–). 11840
- Nova mappa geographica Sueciæ ac Gothiæ regna ut et Finlandiæ ducatum ac Lapponiam (1758–). 11841
- Nova mappa geographica Tartariæ europææ seu minoris et in specie Crimeæ (1784). 12187, 16205
- Nova mappa geographica totius ducatus Silesiæ tam superioris quam inferioris (1758). 8626
- Nova mappa maris Nigri et freti Constantinopolitani (1758–). 491
- Nova mappa principatus Walachiæ (1789). 12947
- Nova maris Caspii et regionis Usbeck cum provincijs adjacentibus vera delineatio (1735). 502, 13677, 16267
- Nova orbis tabula (1688–). 101
- Nova orbis tabula (1721–). 104
- Nova orbis terrarum geographica ac hydrogr. tabula (1607). 121
- Nova partis meridionalis sive superioris Rheni tabula (1696). 9889
- Nova partis septentrionalis sive inferioris Rheni tabula (1696). 9889
- Nova Persiæ Armeniæ Natoliæ et Arabiæ (1684–). 13358
- Nova Persiæ Armeniæ Natoliæ et Arabiæ (1725–). 13360
- Nova Persiæ Armeniæ Natoliæ et Arabiæ descriptio (1659–). 13359
- Nova Picardiæ tabula (1659–). 2635
- Nova Poloniæ delineatio (1630). 12465
- Nova regni Bohemiæ duc. Silesiæ marchii: Moraviæ arch: Austriæ et Lusatiæ e cet: accurate delineata (1779). 8438
- Nova regni Portugalliæ et Algarbiæ descriptio (1693–). 695, 696
- Nova regni Portugalliæ et Algarbiæ descriptio (1725–). 709
- Nova tabula Americæ (1690–). 14206
- Nova tabula exhibens insulas Cubam et Hispaniolam vulgo S. Domingo dictam insulas Lucaias seu Bahamas ac peninsulam Floridæ ex novissimis observationibus Hispaniorum Anglorum Gallorum, atque Hollandorum (1725–). 14772
- Nova tabula geographica complectens Borealiorem Americæ partem (1715–). 14305
- Nova tabula geographica exhibens ducatum Brabantiæ cum pertinentiis et adjacentibus regionibus (1761). 4510, 15741
- Nova tabula geographica imperii Russici in gubernia divisi (1787). 11993
- Nova tabula imperii Russici (1721–). 11954
- Nova tabula magni ducatus Finlandiæ (1688–). 11908
- Nova tabula magni ducatus Finlandiæ (1721–). 11909
- Nova tabula Scaniæ (1702–). 11874, 16186
- Nova tabula Indiæ orientalis (1680–). 13495
- Nova territorii Erfordien. in suas præfecturas accurate divisi descriptio (1717). 11103
- Nova territorii Erfordiensis in suas præfecturas accurate devisi descriptio (1762). 11104, 15983, 16092
- Nova territorii Metensis descriptio (1633). 2857
- Nova totius Angliæ, Scotiæ, et Hiberniæ tab (1659–). 1295
- Nova totius Angliæ, Scotiæ, et Hiberniæ tab (1670–). 1307
- Nova totius Angliæ Scotiæ et Hiberniæ tab (1758–). 1353
- Nova totius Angliæ, Scotiæ, et Hiberniæ, tabula (1684–). 1293
- Nova totius Asiæ tabula (1680–). 13216
- Nova totius Belgii sive Germaniæ inferioris accuratissima delineatio (1661). 5325
- Nova totius ducatus Brabantiæ tabula (1725–). 4504
- Nova totius Germaniæ descriptio (1654). 8010
- Nova totius Germaniæ descriptio (1680). 8007
- Nova totius Græciæ descriptio (1680). 13002
- Nova totius Græciæ, Italiæ, Natoliæ, Hungariæ nec non Danubii fluminis cum adiacentib[us] regnis et provinc: tabula (1670–). 12542
- Nova totius Helvetiæ cum suis subditis ac sociis tab. geogr (1710–). 6078
- Nova totius Helvetiæ cum suis subditis ac sociis tab. geogr (1740–). 6080
- Nova totius Helvetiæ cum suis subditis ac sociis tab. geogr (1758–). 6079
- Nova totius Hungariæ, Transilvaniæ, Serviæ, Romaniæ, Bulgariæ, Walachiæ, Moldaviæ, Sclavoniæ, Croatiæ, Bosniæ, Dalmatiæ, maximæ[ue] partis Danubii fluminis descriptio (1659–). 16232
- Nova totius Hungariæ, Transilvaniæ, Serviæ, Romaniæ, Bulgariæ, Walachiæ, Moldaviæ, Sclavoniæ, Croatiæ, Bosniæ, Dalmatiæ, maximæ[ue] partis Danubii fluminis, descriptio (1670–). 12627
- Nova totius Italiæ cum adjacentibus majoribus et minoribus insulis accuratissima delineatio (1730–). 6889
- Nova totius provinciæ Groningo-Omlandiæ in Belgio tabula (1784). 5662
- Nova totius regni Poloniæ, magnique ducatus Lithuaniæ (1710–). 12295
- Nova totius regni Poloniæ magni[ue] ducatus Lithuaniæ cum suis palatinatibus ac confiniis exacta delineatio (1660–). 12276
- Nova totius terrarum orbis geographica ac hydrographica tabula (1647). 94
- Nova totius terrarum orbis geographica ac hydrographica tabula (1680). 96
- Nova totius terrarum orbis tabula (1659–). 102
- Nova totius terrarum orbis tabula (1660). 100
- Nova totius terrarum orbis tabula (1675–). 98
- Nova totius terrarum orbis tabula (1684–). 201
- Nova totius terrarum orbis tabula (1725–). 103
- Nova totius terrarum orbis tabula (1739). 355
- Nova totius Westphaliæ descriptio (1626). 10327
- Nova totius Westphaliæ descriptio (1650). 10328
- Nova totius Westphaliæ descriptio (1659–). 10329
- Nova totius Germaniæ descriptio (1647). 8001
- Nova totius terrarum orbis geographica ac hydrographica tabula (1633). 91
- Nova totius terrarum orbis geographica ac hydrographica tabula (1641). 92

- Nova tractus totius Rheni [tabula] oder neue Beschreibung des Rhein=Stroms (1680–). 9882
- Nova Transilvaniae principatus tabula (1725–). 12756
- Nova Virginiae tabula (1630). 14498
- Nova Virginiae tabula (1633). 14500
- Nova Virginiae tabula (1642–). 14501
- Nova Hispaniae, Chili, Peruviae, et Guatimalae littorae (1739). 377
- Novam hanc territorii Francofurtensis tabulam nobiliss.is magnificis, ampliss.is prudentissimisq[ue] dominis Dnn. praetori, consvlibvs, scabinis et senatoribvs inclÿtæ ejusdem vrbis et reip. Francof. viris præstantissimis, humanissimis, integerrimisque, domins fautoribus suis in reverentiæ signum merito D. D. D. Johan et Cornel. Blaeu (1647). 10096
- Novam hanc territorii Francofurtensis tabulam nobiliss.is magnificis, ampliss.is prudentissimisq[ue] dominis Dnn. praetori, consvlibvs, scabinis et senatoribvs inclÿtæ ejusdem vrbis et reip. Francof. viris præstantissimis, humanissimis, integerrimisque, domins fautoribus suis in reverentiæ signum merito D. D. D (1721–). 10098
- Novara Mediolanensis ducatus civitas (1617–). 7137
- Novesivm vulgo Neus (1575–). 5188
- Novi orbis pars borealis, America scilicet (1600). 14303
- Novi orbis sive totius Americae cum adiacentibus insulis (1715–). 14216
- Noviomagivm siue Nouiomagu[m] vulgo Nymmegen inclÿta quondam Francorum regia vrbs Gelriae primaria (1575–). 5965
- Noviomagivm siue Nouiomagum vulgo Nymmegen inclÿta quo[n]da[m] Francorum regia vrbs Gelriae primaria (1581–). 5964
- Noviomagum (1721–). 5970
- Novissima ac præ cæteris alus accuratissima regni et insulae Hiberniae delineatio (1688–). 1811
- Novissima Arragoniae regni tabula (1633). 1011
- Novissima Arragoniae regni tabula (1659–). 1015
- Novissima Artesiae comitatus tabula (1684–). 2674
- Novissima Belgii regii tabula (1680–). 4231, 4232
- Novissima comitatus Zutphaniae, totiusq[ue] fluminis isulae descriptio (1652–). 5624
- Novissima Delflandiae, Schielandiae et circumiacentium insularum ut Voornæ, Overflackeæ, Goereæ, Iselmondæ, aliarumque tabula (1629). 5489
- Novissima Delflandiae, Schielandiae et circumiacentium insularum ut Voornæ, Overflackeæ Goereæ, Iselmondæ, aliarumque tabula (1721–). 5492
- Novissima descriptio tabulae generalis ducatus Sabaudiae principatus Pedemontii comitatus Nicænsis ducatus Montisferrati (1684–). 7031
- Novissima et accurata tabula geographica principalis S. R. I. praepositoræ Ellevacensis (1738–). 9354, 15936
- Novissima et accuratior tabella magni ducatus Hetruriae (1740–). 7524
- Novissima et accuratissima archiepiscopatus et electoratus Coloniensis ducatum Iuliacensis et Montensis et Meursiae comitatus (1688–). 5138
- Novissima et accuratissima archiepiscopatus et electoratus Coloniensis ducatum Iuliacensis et Montensis et Meursiae comitatus (1721–). 5139
- Novissima et accuratissima comitatus Flandriae tabula (1688–). 4411
- Novissima et accuratissima comitatus Flandriae tabula (1721–). 4412
- Novissima et accuratissima decem austriacarum in Belgio provinciarum tabula (1725–). 4245
- Novissima et accuratissima delineatio Romae veteris et novae (1682–). 7649
- Novissima et accuratissima delineatio Status Ecclesiae et magni ducatus Hetruriae (1710–). 7514
- Novissima et accuratissima delineatio Status Ecclesiae et magni ducatus Hetruriae (1740–). 7507, 7508
- Novissima et accuratissima Helvetiae, Rhætiae, Valesiae, et partis Sabaudiae tabula (1680–). 6084
- Novissima et accuratissima Helvetiae Rhætiae, Valesiae et partis Sabaudiae tabula (1725–). 6076
- Novissima et accuratissima Helvetiae, Rhætiae, Valesiae, et partis Sabaudiae tabula (1740–). 6085
- Novissima et accuratissima magni ducatus Lithuaniae in suos palatinatus et castellanas divisae delineatio (1758–). 12130
- Novissima et accuratissima Namurci comitatus tabula (1684–). 4591
- Novissima et accuratissima regnorum Hispaniae et Portugalliae mappa geographica (1758–). 796
- Novissima et accuratissima regnorum Hispaniae et Portugalliae tabula (1705). 791
- Novissima et accuratissima regnorum Hispaniae et Portugalliae tabula (1721–). 792
- Novissima, et accuratissima regnorum, et insularum Siciliae, et Sardiniae, hydrogeographica exhibitio (1762). 7821, 15866
- Novissima et accuratissima Scandinaviae tabula, complectens regnorum Sueciae, Daniae et Norwegiae exactè divisam descriptionem (1680–). 11575
- Novissima et accuratissima septentrionalis ac meridionalis Americae (1688–). 14199
- Novissima et accuratissima septentrionalis ac meridionalis Americae (1721–). 14200
- Novissima et accuratissima tabula, quâ Gallæciae et Legionis regna, Asturiarum principatus Portugalliae tractus septentrionalis (1725–). 848
- Novissima et accuratissima tabula regnorum Hispaniae et Portugalliae (1721–). 786
- Novissima et accuratissima totius Americae descriptio (1652–). 14193
- Novissima et accuratissima totius Americae descriptio (1659–). 14198
- Novissima et accuratissima totius Americae descriptio (1660–). 14197
- Novissima et accuratissima totius Americae descriptio (1680–). 14207
- Novissima et accuratissima totius Angliae Scotiae et Hiberniae tabula (1680–). 1292
- Novissima et accuratissima totius Angliae, Scotiae et Hiberniae tabula (1684–). 1291
- Novissima et accuratissima totius Hungariae tabula (1684–). 12702
- Novissima et accuratissima totius Italiae Corsicae et Sardiniae descriptio (1660–). 6859
- Novissima et accuratissima totius Italiae Corsicae et Sardiniae descriptio (1680–). 6861
- Novissima et accuratissima totius Italiae Corsicae et Sardiniae descriptio (1686–). 6873
- Novissima et accuratissima totius Italiae Corsicae et Sardiniae descriptio (1688–). 6862
- Novissima et accuratissima totius Italiae Corsicae et Sardiniae descriptio (1700–). 6860
- Novissima et accuratissima totius Italiae Corsicae et Sardiniae descriptio (1721–). 6863
- Novissima et accuratissima totius Italiae Corsicae et Sardiniae descriptio (1725–). 6864
- Novissima et accuratissima toti[us] regni Hungariae, Dalmatiae, Croatiae, Sclavoniae, Bosniae, Serviae, Transylvaniae, cum adiacentib[us] regnis et provinciis tabula (1670). 12652
- Novissima et accuratissima totius Russiae vulgo Muscoviae tabula (1684–). 11950
- Novissima et accuratissima XVII provinciarum Germaniae inferioris delineatio (1660–). 5327
- Novissima et accuratissima XVII provinciarum Germaniae inferioris tabula (1655–). 5329
- Novissima et accuratissima XVII provinciarum Germaniae inferioris tabula (1659–). 5328
- Novissima et accuratissima XVII provinciarum Germaniae inferioris tabula (1721–). 5330
- Novissima et accuratissima XVII provinciarum inferioris Germaniae tabula (1680–). 5332
- Novissima et accuratissima Brabantiae ducatus tabula (1629). 4478
- Novissima et accuratissima Brabantiae ducatus tabula (1680). 4479
- Novissima et accuratissima Brabantiae ducatus tabula (1682). 4480
- Novissima et emendata delineatio Hungariae una cum adjacentibus et finitimis regionibus (1659–). 12697
- Novissima et emendata delineatio Hungariae una cum adjacentibus et finitimis regionibus (1660–). 12699
- Novissima et emendata delineatio Hungariae una cum adjacentibus et finitimis regionibus (1683). 12698
- Novissima [et] exactissima totius regni Neapolis tabula (1702–). 7698
- Novissima et perfectissima Africae descriptio (1680–). 13863
- Novissima et perfectissima Africae descriptio (1684–). 13850

- Novissima et perfectissima Africæ descriptio (1721–). 13864
 Novissima et perfectissima Africæ descriptio (1725–). 13851
 Novissima foederatorum Helvetiorum tabula (1715–). 6088
 Novissima ichnographica delineatio munitissimæ urbis et celeberrimi emporii Ostendæ, in comitatu Flandriæ austriacæ sitæ (1730–). 4791
 Novissima Islandiæ tabula (1686–). 11819
 Novissima nec non perfectissima tabula comprehendens regnorum Sueciæ, Daniæ et Norvegiæ distincté divisam descriptionem (1688–). 11566
 Novissima nec non perfectissima tabula comprehendens regnorum Sueciæ, Daniæ et Norvegiæ distincté divisam descriptionem (1721–). 11567
 Novissima Poloniæ regni descriptio (1680). 12468
 Novissima præ cæteris aliis accuratissima regnorum Angliæ, Scotiæ Hiberniæ tabula (1706). 1319
 Novissima præ cæteris aliis accuratissima regnorum Angliæ, Scotiæ Hiberniæq[ue] tabula (1688–). 1305
 Novissima præ cæteris aliis accuratissima regnorum Angliæ, Scotiæ Hiberniæq[ue] tabula (1721–). 1306
 Novissima regni Scotiæ septentrionalis et meridionalis tabula (1680–). 1697
 Novissima regni Scotiæ septentrionalis et meridionalis tabula (1708). 1701
 Novissima regni Scotiæ septentrionalis et meridionalis tabula (1721–). 1698
 Novissima regnorum Hispaniæ et Portugalliæ tabula (1680–). 776
 Novissima regnorum Portugalliæ et Algarbiæ descriptio (1655–). 692
 Novissima regnorum Portugalliæ et Algarbiæ descriptio (1688–). 698
 Novissima regnorum Portugalliæ et Algarbiæ descriptio (1696–). 697
 Novissima regnorum Portugalliæ et Algarbiæ descriptio (1721–). 699
 Novissima regnorum Portugalliæ et Algarbiæ descriptio (1725–). 693
 Novissima Russiæ tabula (1680). 11940
 Novissima Russiæ vulgo Moscoviæ tabula (1680–). 11953
 Novissima statuum imperii intra Rhenum [et] Tuberum repræsentatio (1760). 10003
 Novissima tabula insular. Dordracensis, Alblasser, Crimper, Clvndert etc (1629). 5493
 Novissima tabula regni Hungariæ et regionum quondam ei unitarum (1725–). 12642
 Novissima totius Aureliani generalitatis exhibitio (1762). 2432, 15665
 Novissima totius Europæ in suis principiores status accurate divisæ repræsentatio (1715–). 574
 Novissima totius Lavsonii sive Lemani lacus cum regionibus circumjacentibus chorographica repræsentatio (1766). 6816
 Novissima totius orbis tabula (1690–). 115
 Novissima totius regni Gallie sive Franciæ descriptio (1700). 1930
 Novissima totius Terræ Sanctæ sive Promissionis descriptio (1680–). 14966
 Novissima totius terrarum orbis tabula (1679–). 97
 Novissimam hanc tabulam Aquitaniæ et Vasconiæ Guascogne et Guienne dictæ (1707–). 3662
 Novissimum astronomiæ, geographiæ, ac gnomoniæ compendium (1749). 48
 Novissimum Silesiæ theatrum id est exactissimum superioris et inferioris Silesiæ comitatus Glacensis, et confinium regionum (1748). 8633
 Novoj plan' stoličnago goroda i kreposti Sanktpeterburga (1776). 12219
 Novum ac magnum theatrum urbium belgicæ regniæ (1649). 4860, 16675
 Novus Brasiliæ typus (1642–). 14660
 Novus orbis sive America meridionalis et septentrionalis (1758–). 14215
 Novus planiglobii terrestris per utrumque polum conspectus (1686–). 242
 Novus XVII inferioris Germaniæ provinciarum typus (1647). 5324
 Novus XVII inferioris Germaniæ provinciarum typus (1654–). 5326
 Novveav plan du Carolsrve sur deux feuilles (1739). 9439
 Novvs Atlas, das ist Weltbeschreibung (1642–). 16523
 [Nozeroy – les Rousses] (1760). 2162
 Das Nürnbergische Gebiet (1740–). 9668
 Das Nürnbergische Gebiet (1758–). 15968
 Das Nürnberger Observatorium Astronom: wie es von dem see: hln. G: C: Ein[m]art berühmten Mathem: aufgerichtet worden (1716). 9744
 Nürnbergische Prospecten (1715). 16524
 Nürnbergische Prospecten (1716). 16525
 Nürnbergischer Prospect, der Lauffer=Platz genant[n]t (1716). 9754
 Nürnbergischer Prospect von St: Sebald an, gegen die Güldne Gans (1716). 9748
 Nuevo mapa geographico de la America septentrional, perteneciente al virreynato de Mexico (1779–). 14582
 Numburgk (1646–). 10147
 Nunckerka (1654). 6716
 Nuova e corretta carta dell'Indie Occidentali (1777). 14791
 Nuova, e corretta carta dell'isola di Terra Nuova (1777). 14383
 Nuova ed esatta carta corografica della Sicilia (1779). 7856
 Nuova ed esatta carta della America (1777). 14253
 La Nuova Zelanda trascorsa nel 1769. e 1770. dal Cook comandante dell'Endeavour vascello di S. M. Britannica (1778). 14945
 Nuove scoperte de'Russi al nord del mare del Sud sí nell'Asia, che nell'America (1776). 448
 Nuove scoperte fatte nel 1765, 67, e 69 nel mare del Sud (1776). 14933
 Nuovo Messico (1777). 14596
 Nurnbergischer Bezirck (1758–). 15969
 Nurnbergischer Bezirck innerhalb denen so genanten Grantz Wassern (1730–). 9670
 Nvllvs in orbe locvs Baiis praelvcet amoenis (1580). 7809
 Nvmwegen (1654–). 5967
 Nvova pianta della reale città di Torino (1775). 7121
 Nvrnberg (1572–). 9737
 Nvrnberg (1575–). 9738
 Nymegen (1721–). 5969
 Nyt carte over Island (1772). 11824
 Et nyt forbedret retvisend søe-kaart over nord-søen (1769). 405
- O**
- Ober Eschenbach, Frauenkloster im Canton Lucern (1754). 6572
 Ober Krain (1789–). 8915
 Ober Krumbach – Land-Pfleg=Amt (1760). 9779
 Ober Manderscheidt. Vnder Manderscheidt (1647–). 10496
 Der Ober Rheinische Kreis (1796). 9987
 Ober Sachsen, Lausnitz, vnd Meissen (1650–). 10900
 Ober Schlesien nebst der Graffschaft Glatz (1793). 8654
 Ober Seeburg (1754). 6582
 Ober und Nieder Schlesien nebst der Grafschaft Glatz (1796). 8637
 Ober Wartenflue, ein Edelsitz im Canton Lucern (1755). 6592
 Ober Wesel (1646–). 5255
 Obercastel, Schloss im Thurgäuw (1754). 6747
 Oberdorfer Bad, in den Canton Basel (1754). 6483
 Die obere Markgrafschaft Baaden oder die Markgrafschaft Hochberg (1789–). 9349
 Die obere oder nordliche Halbkugel der Erde (1783). 271
 Der obere Theil des Fürstenthums Bayreuth (1805). 9663
 Der obere Theil des zu Preussen gehörigen Herzogthums Pomerellen (1789–). 12438
 Oberkærnten mit den salzburgischen Antheilen (1789–). 8893
 Oberkærnten oder der Villacher Kreis (1791). 8896
 Der oberrheinische Kreis (1786). 9983, 15992
 Oberwesell (1588–). 5186
 Obsidio et expvgnatio Sylvædvcsis (1650). 5939
 Obsidio et expvgnatio Traiecti ad Mosam (1649–). 4860
 Obsidio Taboris in Bohemia anno 1648 (1652–). 8574
 Occidentalior regni Angliæ districtus (1688–). 1467
 Occidentalior regni Angliæ districtus (1721–). 1468
 Occidentalior tractus Indiarum orientalium à promontorio Bonæ Spei ad C. Comorin (1739). 374
 Occidentalior tractus maris Mediterranei (1739). 368
 Océan Atlantique et mers adjacentes (1778). 433
 L'ocean, d'Ethiopie (1684). 13928
 L'ocean pres d'Europe (1677). 671
 Oczakow aux Tures (1770). 12245, 12248
 Odernheim (1645–). 5238
 Oeffnung des Hauensteins bey Homburg in dem Canton Basel, von Mitternacht anzusehen (1756). 6503

- Oeffnung des Hauensteins bey Homburg in den Canton Basel, von der Mittags-Seite anzusehen (1756). 6504
 Oenipons (1750-). 9015
 Oenipons, siue Enipontus vulgo Inssprück, Tirolensis comitatus vrbs amplissima 1575 (1575-). 9013
 Oerdingen (1646-). 5223
 Oesterreichisch-russisch-türkischer Kriegs atlas (1788). 12562
 Der oesterreichische Kreis (1788). 8786
 Der österreichische Kreis (1803). 8790, 8817
 Der oesterreichische Kreis ohne die Vorlande (1804). 8791
 Oestliche Halb-Kugel (1786). 225
 Die oestliche Halbkugel (1797). 227
 Der östliche Theil von Obersteyermark oder der Brucker Kreis (1792). 8878
 Das östliche und nördliche Europa (1789). 616
 Östliche und westliche Halbkugel der Erde (1800). 229
 Oestlicher Theil des Russischen Reichs (1794). 11997
 Oestlicher Theil von Dalmatien (1789). 12797
 Die oestreichische Erbmonarchie nach ihrem gegenwärtigen Zustande (1806). 8759
 Der oestreichische Kreis (1789-). 8787
 Der oestreichische Kreis (1796). 8788
 Oetingen (1644-). 9188
 Ofen (1780). 12835
 Offenbach (1646-). 10274
 Offenburg (1643-). 9484
 Oggersheim (1645-). 5239
 Ohmeneburg (1646-). 10145
 Oitinese oppidulum et arx episcopi Lubecensis sedes (1598). 11777
 Oldenbourg, capitale du même nom (1682-). 10404
 Oldenburgh (1647-). 10401
 Oldenbvr̄g comitatvs (1633). 10397
 Oldenbvr̄g comitatvs (1647). 10396
 Oldenbvr̄g comitatvs (1670-). 10398
 Oldendorff (1647-). 10503
 Oldenseel (1650-). 5821
 Oldenzalia (1659-). 5971
 Olisipo, sive vt pervetvstæ lapidvm inscriptiones habent, Vlysippo, vvlgo Lisboa florentissimvm portvgalliaë emporiv[m] (1572-). 745
 Olisippo (1643-). 746
 Olisippo (1721-). 747
 Olisippo quæ nunc Lisboa (1598). 744
 Olse en Silesie (1760). 8724
 Olten, Stadt in dem Canton Solothurn, von Mittag anzusehen (1758). 6543
 Oltingen (1750). 6513
 Ombria, Etruria, Latium, Magna Græcia et Sicilia antiqua (1786). 6961
 Onoltzbach (1648-). 9734
 Onzieme feuille particul. de la Tartarie chinoise, qui contient un pays dependant de la Russie au couchant de Niptchou (1737). 13645
 Oost ende West vrieslandts beschryuinghe (1568). 5664, 10376
 Oost-Frise, ou le comté d'Embden (1692). 10383
 Oost-Frise, ou le comté d'Embden (1725-). 10384
 Operationum bellicarum in Germania ulterior representatio (1762). 8236
 Opovl (1665-). 3865
 Oppenheim (1645-). 5271
 Oppidum et arx Regensperg (1720-). 6654
 Oppidum Glanzenberg duaru[m] horar. spatio Tiguro distans (1720-). 6670
 Optogt der Deensche vloot, zeilende den 11 Nov. 1709 's morgens ten 9 uren van Koppehage (1708). 15248
 Opulentissimi regni Persiæ (1758-). 13466
 Opulentissimum Sinarum imperium (1730-). 13586
 Opulentissimum Sinarum imperium (1758-). 13587
 Ora Baiana et Pvreolana (1720). 7791
 Oran (1758-). 14013
 Orangebourg (1733). 11505
 Oranges (1638). 4185, 4186
 Orbis bibliis sacris cognitus seu geographia sacra (1716). 15039
 Orbis Romani pars occidentalis (1783). 15119
 Orbis Romani pars orientalis (1782). 15120, 15614
 Orbis terræ compendiosa descriptio (1587). 86, 87, 88
 Orbis terrarum descriptio duobis planis hemisphæriis comprehe[n]sa (1617). 95
 Orbis terrarum nova et accurata tabula (1705-). 113
 Orbis terrarvm descriptio duobvs planis hemisphæriis comprehensa (1750). 93
 Orbis terrarvm typvs de integro mvlts in locis emendatvs (1600-). 85
 Orbis terrarvm veteribus cogniti typus (1720). 290
 Orbis veteribus noti tabula nova (1714). 289
 Orbis veteribus notus (1763). 292
 Orbis veteribus notus (1772). 294
 Orbis veteribus notus (1781). 293, 15611
 Orbis veteribus notus (1790). 296
 Orbis vetus, et orbis veteris utraque continens, terrarum[ue] tractus arcticus, et antarcticus (1730). 288
 Orbis vetus in utrâque continente (1752). 291
 Orbis vetvs (1663). 286
 Orbis vetvs (1677). 287
 Orbium planetarum terram complectentium scenographia (1708). 36
 Orcadv̄m et Schetlandiæ insvlarvm accuratissima descriptio (1654). 1782
 Orcadv̄m et Schetlandiæ insvlarvm accuratissima descriptio (1670-). 1783
 Die Orgel in der Kirchen zur heil. Dreyfaltigkeit in Vlm (1643-). 9514
 Orientalior districtus maris Mediterranei (1739). 369
 Orientalior districtus regni Angliæ (1688-). 1469
 Orientalior districtus regni Angliæ (1721-). 1470
 Orientaliora Indiarum orientalium cum insulis adjacentibus à promontorio C. Comorin ad Iapan (1739). 375
 Orleans (1638). 2519, 2520
 [Orléans] (1782). 2161
 Ormelingen und Schloss Farnsburg, von Mittage anzusehen (1750). 6508
 Oromansaci, et Gesoriacus pagus in Morinis (1741). 2702
 Oron (1654). 6387
 Orsoy (1672). 5310
 Ortenberg (1646-). 10205
 Orvieto (1581-). 7672
 Oryctographia Carniolicæ (1778-1789). 8911, 8918, 16676
 Osburg (1654-). 4701
 Oschatz (1650-). 11157
 Osnabruga, civitas pace Westphalica ibi perfecta celeberrima (1758-). 10552, 10553
 Osnabrvgæ, vel Aureliopolis (1721-). 10551
 Osnabrvgensis episcopatvs (1633). 10424
 Osnabrvgensis episcopatvs (1647). 10425
 Osnabrvgensis episcopatvs (1670-). 10426
 Osnabrvgvm (1647-). 10511
 Ossuaire ou la chapelle, qui contient les oss des Bourignons tués dans la bataille de Morat par les Suisses (1755). 6378
 Ost Preussen (1786-). 12448
 Ost Preussen (1793). 12452
 Ostalric (1665-). 1195
 Ostenda (1617-). 4789
 Ostende (1654-). 4705
 Ostende (1695). 4723
 Ostende, andre Seiten (1654-). 4706
 Ostende, in Vlaanderen, aan de Noord zee (1706). 15138
 Ostende, leggende in Spaans Vlaanderen aan de Noort Zee (1706). 15215
 Ostflandern (1789-). 4467
 [Ostfrankreich] (1807). 2795
 Ostfriesland (1793). 10389
 L'Ostfrise occupée par les François au mois de juillet 1757 (1757). 8253
 L'Ostfrise ou comté d'Emden (1757). 10387
 Ostia (1588-). 7664
 Ostium fluvii Amur cum parte australiori terræ Kamschatkæ variisque in oceano sitis insulis inter quas pars eminent Iaponiæ (1745). 13345
 Ostro-Gothlande, ou sont les provinces de Ostro-Gothlande Smalande, et Oelande isle encor l'isle de Gothlande (1666). 11862
 Die otschakowische Tartarey oder westliches Nogaj, auch Jedisan (1789-). 12207
 Otterburg (1645-). 5196
 Ottmarssheim (1643-). 3526
 Ottweiler (1645-). 5215
 T oude hof in 's Gravenhage waer K. Carel III. zyn verblif is geweest (1706). 15195
 Oude Water (1650-). 5811
 Oudenarde (1695). 4722
 Oudewater (1654-). 5740
 Oudewater (1721-). 5793
 [Ouessant] (1786). 2160
 Het ovd̄t ridderlyck hof van Hollaecken (1757). 4913
 Het ovd̄t ridderlyck hof van Terborght (1757). 5011
 Over-Ijsel (1739-). 5644
 Overwinning, bevogten door de Engelse en Hollanders onder den Prins en Hertog van Marlboroug en den velt marschal Heer van Ouwerkerk (1706). 15214
 Overwinning, bevogten op den 7 September 1706 door den hertog en den prins Eugenius van Savoye op de Franse (1706). 15219
 Owar, germanicè Nievhvisel (1595). 12831
 Oxonia illustrata or views of the Bodleian library the theatre publick schools, colleges, halls and other publick buildings of the university of Oxford (1720-). 1907
 Oxonium comitatus vulgo Oxford Shire (1670-). 1550

- Oxonivm (1575–). 1892
 Oxonivm comitatus, vulgo Oxford Shire (1646). 1549
- P**
- Paderborn (1647–). 10555
 Paderbornensis episcopatus descriptio nova (1647). 10436
 Le Padotian et le Palsin de Rovigo de la Republique de Venise (1701). 7435, 15839
 Padova (1659–). 7484
 Il paese de' Cherachesi, con la parte occidentale della Carolina settentrionale, e della Virginia (1778). 14414
 Il paese de' selvaggi Outagamiani, Mascoutensi, Illinesi, e parte delle VI. nazioni (1778). 14411
 Il paese de'selvaggi Outauacesi, e Kilistinesi intorno al Lago Superiore (1778). 14408
 Li Paesi Bassi austriaci, che comprendono parte delle Fiandre, del Hainault, e del Brabante (1780). 4395
 Pagi Basileensis, qui pars est reipublicæ Helvetiorum cum adjacentibus terrarum tractibus nova eaque accurata mappa geographica (1740). 6219
 Pagi Basileensis, qui pars est reipublicæ Helvetiorum cum adjacentibus terrarum tractibus nova eaque accurata mappa geographica (1758–). 6220
 Pagus et ecclesia collegiata Munster in Argæa (1654). 6564
 Pagus Helvetiæ Abbatiscellanus (1740). 6299
 Pagus Helvetiæ Abbatiscellanus (1758–). 6300, 15797
 Pagus Helvetiæ Glaronensis, cum satrapia Werdenberg (1740). 6306
 Pagus Helvetiæ Suitensis (1740). 6310
 Pagus Helvetiæ Uriensis cum subditis suis in Valle Lepontina accuratissima delineatio (1740). 6320
 Pagus Rangowe (1757). 9603
 [Paimboeuf – Redon] (1787). 2160
 Pais Bas catholiques, connues sous le nom de Flandre (1701). 4238
 Le pais d'entre Sambre et Meuse et les environs de Namur, Dinant, Charle-Roy, Mons, Ath, Bruxelles, Louvain et Huy (1692). 4598
 Le pais d'entre Sambre et Meuse et les environs de Namur, Dinant, Charle-Roy, Mons, Ath, Bruxelles, Louvain et Huy (1705). 4599
 Le pais de Bearn (1633). 3739
 Le pais de Bearn (1670–). 3741
 Le pais de Bearn (1680). 3740
 Le pais de Brie (1642–). 2560
 Le pais de Brie (1670–). 2562
 [Le pais de Brie] (1680). 2561
 Le pais de Cavx (1633). 2284
 Le pais de Toggenbourg (1721–). 6291
 Le pais de Valois (1633). 2556
 Palacios (1565). 1129
 Palaestina in XII. tribvvs divisa (1750). 14996, 16279
 Palaestina quæ et Terra Sancta vel Terra Promissionis, particularis (1600). 14954
 Palæstina seu terra olim sancta (1744). 14995, 16280
- Palæstina accurata descriptio geographica (1738–). 14985
 Palais et jardins de Cha Sousa prince de Ragi Mohol (1751). 15382
 Palais Ihr: Königl. Hoheit der Prinzessin Amalia, in der Wilhelms Strasse; innerhalb den Hof anzusehen (1780–). 11460
 Palais royal d'Orangebourg (1733). 11506
 Palais royal d'Orangebourg du coté des prairies (1733). 11507
 Palais royal de Berlin, en dedans de la cour, avec la coupe du g. escalier (1733). 11439
 Palais royal de Charlottenbourg (1733). 11474
 Palais royal de Potzdam (1733). 11483
 Palais royal de Potzdam du côté du jardin (1733). 11484, 11485
 Palamos (1665–). 1216
 Palanka superioris Hungariæ ciuitas (1617). 12817
 Palatinat de Posnanie, le premier de la Grande Pologne (1682–). 12484
 Palatinat du Rhein, Alsace, et partie de Souabe de Franconie [et]c (1648). 5082
 Li palatinati della Russia rossa Podolia e Wolhynia (1781). 12149
 Li palatinati di Braclaw, e Kiowia (1781). 12150
 Li palatinati di Cracovia, Lekzyca, Sieradz, Sandomir, e Lublino (1781). 12509
 Li palatinati di Mazovia Rawa, e Plock (1781). 12475
 Li palatinati di Minsk, Mscislaw, Polok, e Witebsk nella Littuania (1781). 12133
 Li palatinati di Nowogrodek Podlachia e Brzesk Littew (1781). 12135
 Li palatinati di Posnania Gniensno, Brzesce, Kalisz, e Inowroclaw (1781). 12474
 Li palatinati di Wilna, Troki, Inflant, coi ducati di Kurlandia, e Smudz (1781). 12134
 Palatinatus Baviariæ (1644–). 9112
 Palatinatus Baviariæ vulgo die obere Pfaltz (1716–). 9115, 9116, 15919
 Palatinatus inferior, sive electoratus Palatinus ad Rhenum (1740–). 5099
 Palatinatus inferior, sive electoratus Palatinus ad Rhenum (1758–). 5100
 Palatinatus Rheni (1630). 5076
 Palatinatus Rheni (1686–). 5096, 5097
 Palatinatus Rheni (1710–). 5101
 Palatinat[us] superior sive Baviariæ Germanice (1758–). 9114
 Palatinatvs ad Rhenvm (1647). 5077
 Palatinatvs ad Rhenvm (1680). 5079
 Palatinatvs Baviariæ (1585). 9107
 Palatinatvs Baviariæ (1630). 9108
 Palatinatvs Baviariæ (1633). 9109
 Palatinatvs Baviariæ (1647). 9110
 Palatinatvs Baviariæ (1670–). 9111
 Palatinatvs Baviariæ descriptio (1579). 9106
 Palatinatvs Baviariæ 1596 (1600). 9105
 Palatinatvs Posnaniensis in maiori Polonia primarii nova delineatio (1686–). 12482
 Palatinatvs Posnaniensis in maiori Polonia primarii nova delineatio (1721–). 12483
 Palatinatvs Rheni (1585). 5072
 Palatinatvs Rheni (1606). 5073
 Palatinatvs Rheni (1630). 5074
 Das Palatium vnd Rahthaus zu Achen (1647–). 5265
 Palativm imperatorvm Prægiæ quod vulgo Ratzin appellatvr (1598). 8554
- Palativm regivm in Angliæ regno appellatvm Nonciatvz (1582). 1895
 Palermo (1685–). 7880
 Palermo (1588–). 7864
 Palermo (1682–). 7882
 Palestina, siue Terræ Sanctæ descriptio (1680). 14960
 Palestina delineatio geographiæ canones revocata (1641). 14961
 Palestinae sive totivs Terræ Promissionis (1573). 14952
 Palestinae sive totivs Terræ Promissionis (1579). 14953
 La Palestine (1767). 15002
 La Palestine (1784). 15006
 La Palestine, les tribus, et Jerusalem (1783). 15005
 Pallazo di Dontelio Garaffa Neapolli (1736). 7801
 Pallentz (1646–). 5226
 Palma (1682–). 7490
 Palmæ et cherubini cum duabus faciebus accuratius expressi (1700–). 15033
 Pantenbrugg im Glarner Gebiet (1754). 6776
 Papa, Inferioris Hungariæ oppidvm (1617). 12827
 Paraguarua, ou Paraguay, avec les pays qui l'environnent, dans l'Amerique meridionale (1721–). 14721
 Le Paraguay (1683). 14720
 Paragvay, ó prov. de Rio de la Plata cum regionibus adiacentibus Tvcvman et S.ta Crvz de la Sierra (1633). 14718
 Paragvay, ó prov. de Rio de la Plata cum regionibus adiacentibus Tvcvman et S.ta Crvz de la Sierra (1642–). 14717
 Paraquariæ provinciæ soc. Iesu (1740–). 14722
 Paraqvarua vulgo Paragvay (1721–). 14719
 Parc de Meudon (1780). 3327
 Parc, iardins, chateau, et bourg de Meudon pres et au dessus de Paris presentement (1708). 3284
 Parckstein (1644–). 9155
 Die Parfüsser Kirche in Nürnberg (1756). 9833
 Paris (1680–). 3078
 [Paris] (1762). 2161
 Paris (1782). 3096
 Park præfecturæ et castellum (1757). 4996
 Parma (1659–). 7200
 Pars altera exactissimæ Vederoviæ; seu diu desideratæ Vestrovaldiæ nova et accurata delineatio (1760). 9999
 Pars altera seu borealis circuli Rhenani, vulgo qui superior (1670–). 9965
 Pars canalis magni ultra pontem Hebræorum Venetiis (1766–). 16408
 [Pars Flandriæ orientalis] (1631). 4443
 Pars Flandriæ orientalis; Franconatum, insulam Cadsant etc., civitateq[ue] Gandavum, Brugas, Slusam, Oostendam (1633). 4438
 Pars Flandriæ tevtonicæ pars occidentalior (1647). 4446
 Pars II. exhibet continuationem partis palatinatus super: regiminis Straubing: et villam jmperiale Augustæ Tiberii (1745). 9075, 15920
 Pars III. proponit exteriores præfecturas dicasterio Straubingensi subjectas cum

- limitibus regni Bohemiæ adjacentis (1745). 9075, 15920
- Pars IV. monstrat mediam partem ducat: Bavarïæ, urbem jmp: Augustam Vindelicorum, cum parte ducat Neoburg, et episc. Frising (1745). 9075, 15920
- Pars IX. prodit partem Bavarïæ sup: versus orientem et meridiem sitam ad Salam, Saltzam et Riv: Mattich, archiep: Salisburg. cum oris archiducat Austriæ super (1745). 9075, 15920
- Pars maris Glacialis ostiumque fluvii Lenæ cum territorio septentrionali Iakutensi (1745). 13342
- Pars meridionalis Brabantïæ (1721-). 4515
- Pars occidentalis Palatinatvs et electoratvs Rheni (1680-). 5087
- Pars orientalis Palatinatvs et electoratvs Rheni (1680-). 5088
- Pars prima continet partem marchion: Onoldin: palat: Sultzbac: Neoburg: episc: Aichstad: Reipubl: Nurimberg: et incertas regiones (1745). 9075, 15920
- Pars Sibirïæ tractum inter Salinas ad Camam et Tobolium comprehendens (1745). 13339
- Pars Sueviæ australior (1740-). 9316
- Pars Sueviæ borealior (1740-). 9315
- Pars summa, seu australis superioris Rheni circuli (1670-). 9964, 15994
- Pars territorii Mangaseiensis et Iakutensis ostiaque fluviorum Ienisseæ et Lenæ (1760-). 13349
- Pars V. ostendit partem ducatus Bavarïæ inferioris, intra Istrum et Oenum sitam. episcopat Frising; cum Bavarïæ superioris parte (1745). 9075, 15920
- Pars Vederoviæ plvrimas ditiones princ. et com. Nassovicor. imprimis verò regionem Schwalbacensem acidulis claram exhibens (1716-). 9995, 9996, 10083, 16000
- Pars VI designat partem orientem regiminis Landh: et Straub; infer partem ditionis Burchh; episc: Patav; com: Ortemb: et Neoburg; cum oris archid: Austriæ (1745). 9075, 15920
- Pars VII. describit partem regim: monach: intra Lycum et Isaram versus merid: sitam secund: ej[us] præf: partic. episc: Augustani, comit: Werdenfels et Tirol (1745). 9075, 15920
- Pars VIII. sistit partem dicast.ii Monach: et Burchh: ex utraque parte Oeni merid. versus, cum dÿnastia Burgrain, Hohen=Waldeck; archi=episc: Salisb: et finibus c: Tir (1745). 9075, 15920
- La Part Dieu charteuse à deux lieuës de Gruyère dans le canton de Fribourg (1758). 6408
- Parte alpestre del territorio Bolognese (1632). 7307
- Parte alpestre dello stato di Milano (1647-). 7245
- Parte alpestre dello stato di Milano (1670-). 7246
- Parte del porto di Genua (1735). 7188
- Parte del regno d'Irlanda, cioè le provincie di Connaught, e Munster (1778). 1851
- Parte del regno d'Irlandia, cioè le provincie d'Ulster, e Leinster (1778). 1850
- Parte meridional de las costas d'Españas (1762). 996
- Parte meridional do reyno de Portugal (1654). 689
- Parte meridionale del circolo dell' Alta Sassonia (1780). 10932
- Parte meridionale del Monferrato il tratto delle Langhe, il principato d'Oneglia, il marchesato del Finale (1691). 7087
- Parte meridionale dell' Inghilterra, e del principato di Galles (1778). 1477
- Parte meridionale della Savoia (1692). 4008, 15821
- Parte occidentale del regno di Boemia (1780). 8474
- La parte occidentale della Nuova Francia o Canada (1778). 14409
- Parte orientale del Canadá, Nuova Scozia settentrionale, e parte di Labrador (1778). 14410
- Parte orientale del regno di Boemia (1779). 8475
- Parte orientale della Florida, della Giorgia, e Carolina meridionale (1778). 14418
- Parte prima maritima del Latio (1693). 7612
- Parte prima maritima del patrimonio di S. Pietro (1696). 7610
- Parte prima terrestre del patrimonio di S. Pietro (1696). 7610
- Parte prima terrestre del Latio (1693). 7612
- Parte seconda maritima del Latio (1693). 7612
- Parte seconda maritima del patrimonio di S. Pietro (1696). 7610
- Parte seconda terrestre del Latio (1693). 7612
- Parte seconda terrestre del patrimonio di S. Pietro (1696). 7610
- Parte septentrional do reyno de Portugal (1654). 688
- Parte settentrionale del circolo dell'Alta Sassonia (1780). 11287
- Parte settentrionale del Monferrato (1680-). 7108
- Parte settentrionale dell' Inghilterra, e del principato di Galles (1778). 1476
- Parte settentrionale della Savoia (1692). 4007, 15820
- Partes confines trium magnorum imperiorum Austriaci Russici et Osmanici (1785). 12554
- Partes fluviorum Petschoræ Obii et Ieniseæ una cum eorum ostiis in oceanum septentrionalim se exonerantium (1745). 13340
- Partic. Plan der edlen Compagnie Ampachts oder Handwercks Quartier von Batavia (1740). 13780
- Particular draughts and plans of some of the principal towns and harbours belonging to the English, French, and Spaniards in America and West Indies (1752). 16331
- Particular draughts of some of the chief African islands in the Mediterranean, as also in the Atlantic and Ethiopic oceans (1752). 14164
- Particular-See-Charte der Strass Sunda, nebst denen darinnen befindlichen Insulen und Sandbäncken (1744). 13789
- Particulier Carte der Gegend von Wismar nebst der Insul Pöel und angedeuteter Bloquade zu Wasser und Lande 1715 (1716-). 10835
- Particuliere kaart van de reys te land van Fammamatz, tot aan Farra (1730-). 13822
- Particuliere kaart van de reys te land van Farra tot Jedo, keyzerlyke hoofdstad (1730-). 13823
- Particuliere reis kaart te land strekkende van Jokaitz tot aan het dorp Fammamatz (1730-). 13821
- Particuliere reis kaart van Japan strekkende van Khurissima tot Osaka (1730-). 13819
- Particuliere reis kaart van Japan strekkende van Kokura tot Khurissima (1730-). 13818
- Particuliere reis kaart van Japan strekkende van Nagasaki tot Kokura (1730-). 13817
- Particuliere reyskaart over land strekkende van Osaka, tot Miaco, de zetel van den geestelyken keyzer van Japan, en van daar tot Jokaits (1730-). 13820
- Partie de Barbarie ou est le royaume d'Alger divisé en ses provinces (1683). 14000
- Partie de Barbarie ou sont les royaumes de Tunis, et Tripoli (1683). 14001
- Partie de l'Amérique septent. qui comprend la Nouvelle France ou le Canada (1755). 14355
- Partie de l'Amérique septentrionale, qui comprend le Canada, la Louisiane, le Labrador, le Groenland, la Nouvelle Angleterre, la Floride [et]c (1773). 14321
- Partie de l'Amérique septentrionale qui comprend le cours de l'Ohio, la N.lle Angleterre, la N.lle York, le New Jersey (1755). 14314
- Partie de l'Angleterre (1709). 4274
- Partie de l'electorat de Mayence et du landgraviat de Darmstat (1745). 9948
- Partie de l'empire de Russie comprise en Asie (1759). 13306
- Partie de l'evesché de Liege, ou sont les environs des villes de Liege, et de Huy (1695). 4688
- Partie de l'Inde au delà du Gange (1683). 13566
- Partie de la Barbarie, ou est le royaume d'Alger divisé en ses provinces (1655). 13998
- Partie de la capitainerie garde coste de d'Agde (1690). 2194
- Partie de la capitainerie garde costes de Bayonne (1690). 2194
- Partie de la coste de Barbarie en Africque ou sont les royaumes de Tunis, et Tripoli et pays circomvoisins (1655). 13999
- [Partie de la coste de Bretagne] (1690). 2194
- [Partie de la coste de Bretagne.] (1690). 2194
- Partie de la coste de Guinée depuis la riviere de Sierra Leona jusqu'au cap das Palmas (1746). 15444
- Partie de la coste de Guinée depuis le cap de Monte jusqu'au cap des Basses (1747). 15452
- Partie de la coste de Provence (1690). 2194
- Partie de la côte méridionale de l'isle de Terreneuve les isles Langley St. Pierre et Miquelon (1778). 14392
- Partie de la Haute Æthiopie ou sont l'empire des Abissins et la Nubie [et]c (1683). 14107
- Partie de la mer du Nord (1750). 14778
- Partie de la mer Glaciale contenant la Nouvelle Zemlie et le pais des Samoiedes (1758). 15422
- Partie de la province d Alleria (1769). 7954, 7955
- Partie de la province de Bastia (1769). 7947

- Partie de la province de Sagone ou de Vico (1769). 7948, 7949
- Partie de la province de Sartene (1769). 7956, 7957
- Partie de Lithuanie ou est le palatinat de Nowogrodeck litawiski, subdivisé en ses chastellenies, le palatinat de Bressici (1665). 12125
- Partie de Lithuanie, ou sont en partie les palatinats de Minsk, et Mseislaw, et les seign.ries ou terres de Rohaczow, Rzeczica (1666). 12126
- Partie de Lithuanie ou sont les palatinats de Polocz, Witepsk, Mseislaw, et partie de Minsk (1665). 12124
- Partie de Lithuanie ou sont les palatinats de Wilna et Troki, subdivisés en leurs chastellenies, et partie du palat.at de Minsk (1665). 12123
- Partie de milieu de l'Etat de l'Eglise (1784). 7595, 15859
- Partie de Provence (1690). 2194
- Partie de Tvrqvie en Evrope (1683). 13041
- Partie des cercles du Haut et du Bas Rhein (1680–). 5091
- Partie des côtes de l'Angleterre (1744). 4333
[Partie des côtes de Labrador depuis le cap Charles à la baye de Sandwich] (1778). 14372
- Partie des gouvernemens d'Astracan et de Woronez: le Kabarda et partie du pais des Cosaques du Don et du Jaik (1784). 12576, 13326
- Partie des Sevennes, et le bas Vivarais, le diocese de Mompelliens, et de Nismes [et]c (1721–). 3922
- Partie du balliage de Vosge ou de Mirecour, dans le duché de Lorraine (1743). 15673
- Partie du balliage de Vosge ou de Mirecour, dans le duché de Lorraine (1781). 2838
- Partie du Biledulgerid ou sont Tessel, Darha, et Segelmesse [etc.] (1683). 13995
- Partie du Briançonnois, du Graisivaudan, du Gapençois et l'Ambrunois dans le Dauphiné (1706). 4068
- Partie du cercle d'Autriche (1669–). 8854
- Partie du cercle d'Autriche (1672–). 15900
- Partie du cercle d'Autriche (1692). 8805
- Partie du cercle d'Autriche (1696). 8808
- Partie du cercle d'Autriche (1721–). 8856
- Partie du cercle d'Autriche (1725–). 8809
- Partie du cercle d'Autriche (1764). 8806
- Partie du cercle d'Autriche (1782). 8855
- Partie du cercle d'Autriche (1784). 8807
- Partie du cercle d'Autriche (1677). 8851
- Partie du cercle d'Autriche (1692). 8852
- Partie du cercle d'Autriche (1764). 8853
[Partie du cercle de Westphalie] (1760–). 10370, 10371
- Partie du cours du Dneper (1769). 12048, 12210
- Partie du cours du fleuve de Saint Laurent (1761). 14366
- Partie du cours du Rhein, ouse trouve Mayence (1739). 10010
- Partie du duché de Milan, la principauté de Piemont, le Montferrat et la republique de Genes (1692). 7162
- Partie du duché de Milan, la principauté de Piémont, le Montferrat; et la republique de Genes (1700). 7164
- Partie du Haut Rhein, où se trouvent la Haute et Basse Alsace, Suntgow, Brisgow, Ortenaw, et partie des marquissats de Baden (1702). 2914
- Partie du Palatinat du Rhein, le duché de Wirtemberg, les marquissats de Bade et de Durlac, les eveschés de Worms et de Spire, et le comté de Linange (1695). 5063
- Partie inferieure occidentale de l'evesché du Mans (1781). 2320
- Partie inferieure orientale de l'evesché du Mans (1781). 2320
- Partie méridi.le du gouvernement de Guienne (1753). 3679
- Partie meridio.le du royaume d'Irlande (1665). 1806
- Partie meridio.le du royaume d'Irlande (1778). 1807
- Partie meridion. du duché de Brabant (1752). 4509
- Partie meridionale de Champagne (1713). 2752
- Partie meridionale de Champagne (1721–). 2756
- Partie méridionale de Champagne (1780). 2754
- Partie meridionale de l'Angleterre (1757). 1471
- Partie meridionale de l'archevesché et eslectorat de Cologne, des duchés de Juliers et de Berg, le duché de Limbourg [et]c (1767). 5128
- Partie méridionale de l'Ecosse (1757). 1715
- Partie meridionale de l'Etat de 'Eglise (1784). 7594, 15860
- Partie meridionale de l'evesché de Chartres (1669–). 2449
- Partie meridionale de l'evesché de Poitiers ; Partie meridionale du Haut Poitou (1741). 2370
- Partie meridionale de l'Inde en deux presqu'isles l'vne deçà et l'autre delà le Gange (1654). 13490
- Partie meridionale de la Franche Comté (1779–). 15667
- Partie meridionale de la Grande Bretagne (1760). 1474
- Partie meridionale de la Hongrie (1721–). 12776
- Partie méridionale de la Louisiane, avec la Floride, la Caroline et la Virginie (1784). 14525, 14555
- Partie méridionale de la Russie européenne (1752). 12008, 16196
- Partie méridionale de la Russie européenne (1782). 12016
- Partie méridionale de la Russie européenne (1784). 12010
- Partie meridionale de la Silesie (1758). 8650
- Partie meridionale de la Souabe (1704). 9314
- Partie meridionale de la Souabe (1725–). 9319
- Partie meridionale de la Turquie en Europe (1670). 13006
- Partie meridionale de la Turquie en Europe (1778). 13007
- Partie meridionale de la Virginie, et la partie orientale de la Floride, dans l'Amerique septentrionale (1721–). 14502
- Partie meridionale de Moscovie (1721–). 12001
- Partie meridionale de Picardie (1712). 2641
- Partie meridionale de Picardie (1721–). 2643
- Partie meridionale de Picardie (1779–). 2642, 15655
- Partie meridionale des cantons de Berne et de Fribourg, le Valais, la seigneurie de Geneve, les balliages d'Orbe et de Schwarzenburg (1717). 6140
- Partie meridionale des cantons de Berne et de Fribourg, le Valais, la seigneurie de Geneve, les balliages d'Orbe et de Schwarzenburg (1783). 6145
- Partie meridionale des estats de Savoye (1663). 4002
- Partie meridionale des estats de Savoye (1741). 4004
- Partie meridionale des etats de Castille (1751). 899
- Partie meridionale des etats de Castille (1775). 900
- La partie meridionale des Pays Bas, connuë sous le nom Flandre (1701). 4237
- Partie meridionale des Pays Bas qui comprend le provinces de Brabant, Gueldre, Limbourg, Luxembourg, Hainaut, Namur, Flandre, Cambresis et Artois (1760–). 4257
- Partie meridionale des Pays Bas qui comprend les provinces de Brabant, Gueldre, Limbourg, Luxembourg, Hainaut, Namur, Flandre, Cambresis et Artois (1784). 4258
- Partie méridionale du cercle d'Autriche (1752). 8781
- Partie méridionale du cercle d'Autriche (1784). 8783, 15899
- Partie meridionale du cercle de Haute Saxe ou duché, electorat et principauté des Ducs de Saxe (1755–). 10927
- Partie meridionale du cercle de Haute Saxe ou duché, electorat et principauté des Ducs de Saxe (1777). 10928
- Partie meridionale du cercle de Haute Saxe ou compris le duché et electorat de Saxe, le cercle de Meissen, Lusace, Thuringe [et]c (1758). 10926
- Partie meridionale du cercle de Haute Saxe où sont le duché de Saxe, le marquisat de Misnie, le landgraviat de Thuringe (1756). 10929
- Partie meridionale du cercle de Haute Saxe où sont le duché de Saxe, le marquisat de Misnie, le landgraviat de Thuringe (1778). 10930
- Partie méridionale du comté de Bourgogne ou Franche-Comté (1749). 3046
- Partie meridionale du duché de Bourgogne (1709). 2978
- Partie meridionale du duche de Bourgogne (1721–). 2984
- Partie meridionale du duché de Bourgogne (1740–). 2987
- Partie meridionale du duché de Bourgogne (1780). 2981
- Partie meridionale du duché de Brabant qui comprend les quartiers de Louvain, et Bruxelles, la seigneurie de Malines (1692). 4490
- Partie meridionale du duché de Silesie (1748). 8633
- Partie meridionale du duché et gouvernement general de Bourgogne (1708). 2975
- Partie méridionale du duché et gouvernement général de Bourgogne (1764). 2993, 15711

- Partie méridionale du gouvernem.t général de Champagne (1752). 2762
- Partie meridionale du gouvernement de Dronthemhus (1668). 11803
- Partie meridionale du gouvernement gen.l de Bourgogne (1752). 2990
- Partie meridionale du gouvernement general de Guienne et Gascogne (1711). 3668
- Partie méridionale du landgraviat de Hesse-Cassel avec une partie de la Vetteravie (1760). 10061
- La partie meridionale du Languedoc (1633). 3758
- La partie meridionale du Languedoc (1686-). 3759
- Partie meridionale du Piemont et du Monferrat (1707). 7096
- Partie meridionale du Piemont et du Monferrat (1721-). 7098
- Partie meridionale du Piemont et du Monferrat (1745-). 15824
- Partie méridionale du royaume d'Angleterre (1778). 1464
- Partie meridionale du royaume de Naples (1721-). 7697
- Partie méridionale du royaume de Naples où se trouvent la Calabre et l'isle et royaume de Sicile (1750). 7708
- Partie méridionale du royaume de Naples où se trouvent la Calabre et l'isle et royaume de Sicile (1784). 7710
- Partie méridionale du royaume de Portugal (1751). 712
- Partie meridionale du royaume de Portugal (1784). 719
- Partie meridionale du royaume de Portugal, partie des royaumes de Castille nouvelle, de Andalousie et de Grenade (1781). 846
- Partie meridionale du temporel de l'evesché de Metz (1743). 15672
- Partie meridionale du temporel de l'evesché de Metz (1781). 2837
- Partie meridionale-orientale de l'isle de Terre-Neuve (1778). 14393
- Partie meridionale du r.me de Hongrie (1664). 12705
- La partie occidentale de l'Allemagne avec les pays adjacents le long dv Rhein et des rivieres quy s'y rendent (1690). 9894
- Partie occidentale de l'empire de Russie (1750). 11977
- Partie occidentale de l'empire de Russie (1771). 11982
- Partie occidentale de l'empire de Russie en Asie (1784). 13307
- Partie occidentale de la carte des anciennes monarchies (1737). 15060
- Partie occidentale de la Lapponie suédoise (1666). 11890
- Partie occidentale de la Lombardie et pays circonvoisins, où sont les etats de Savoye, Piémont, Milan, Gênes, Plaisance [et]c (1750). 6983
- Partie occidentale de la mer Méditerranée (1758). 467
- Partie occidentale de la Nouvelle France ou du Canada (1755). 14353, 16310
- Partie occidentale du Canada et septentrionale de la Louisiane avec une partie de la Pensilvanie (1775). 14357
- Partie occidentale du Canada ou de la Nouvelle France (1688). 14342
- Partie occidentale du Languedoc (1638). 3808
- Partie occidentale du Palatinat et eslectorat du Rhein (1692). 5083
- Partie occidentale du Palatinat et eslectorat du Rhein (1725-). 5084
- Partie occidentale du temporel de l'archevesché et eslectorat de Mayence et le Haut et Bas comté de Catzenellenboge (1692). 10011
- Partie occidentale du temporel de l'archevesché et eslectorat de Mayence et le Haut et Bas comté de Catzenellenboge (1721-). 10013
- Partie occidentale du temporel de l'archevesché et eslectorat de Treves (1692). 5110
- Partie occidentale du temporel de l'archevesché et eslectorat de Treves (1725-). 5112, 15986
- Partie occidentale et meridionale de la Suisse et país de Vallais (1802). 6164
- Partie orient.le de la mer Méditerranée (1758). 468
- Partie orientale de l'empire de Russie (1771). 11983
- Partie orientale de l'empire de Russie en Asie (1750). 11978
- Partie orientale de l'empire de Russie en Asie (1784). 13308
- Partie orientale de la carte des anciennes monarchies (1737). 15061
- Partie orientale de la Flandre hollandaise, ou neuvième feuille de la Zélande contenant la bouche de l'Escaut (1748). 5554
- Partie orientale de la Hongrie (1700-). 12638
- Partie orientale de la Lapponie suédoise (1666). 11891
- Partie orientale de la Lombardie qui comprend la république de Venise, le Mantouan, le Cremonese, l'evêché de Trente (1750). 6984
- Partie orientale de la Nouvelle France ou du Canada (1740-). 14349
- Partie orientale de la Nouvelle France ou du Canada (1755). 14352, 16309
- Partie orientale de la Nouvelle France ou du Canada (1758-). 14350
- Partie orientale de la republique de Venise (1721-). 7410
- Partie orientale du Canada (1740-). 16311
- Partie orientale du Canada, avec la Nouvelle Angleterre, l'Acadie, et la Terre-Neuve (1776). 14358
- Partie orientale du Canada ou de la Nouvelle France (1689). 14343
- Partie orientale du cercle de Franconie (1721-). 9588
- Partie orientale du cercle de Franconie (1743). 9585
- Partie orientale du gouvernement général de la Guienne (1753). 3680
- Partie orientale du gouvernement general de Languedoc (1721-). 3768
- Partie orientale du gouvernement general de Languedoc (1737). 3923
- Partie orientale du Palatinat et eslectorat du Rhein (1692). 5085
- Partie orientale du Palatinat et eslectorat du Rhein (1725-). 5086
- Partie orientale du temporel de l'archevesché et eslectorat de Mayence et le comté de Reineck (1692). 10012
- Partie orientale du temporel de l'archevesché et eslectorat de Mayence et le comté de Reineck (1721-). 10014
- Partie orientale du temporel de l'archevesché et eslectorat de Treves (1692). 5111
- Partie orientale du temporel de l'archevesché et eslectorat de Treves (1725-). 5113, 15987
- Partie septentr.le du royaume d'Irlande (1665). 1804
- Partie septentr.le du royaume d'Irlande (1778). 1805
- Partie septentr.nale des estats de Savoye (1663). 4001
- Partie septentr.nale des estats de Savoye (1741). 4003
- Partie septentrionale de l'Angleterre (1757). 1472
- Partie septentrionale de l'Ecosse (1757). 1716
- Partie septentrionale de l'Etat de l'Eglise (1784). 7596, 15858
- Partie septentrionale de l'evêché et seign.rie de Liege et duché de Limbourg (1747). 4667
- Partie septentrionale de l'evesché de Chartres (1669-). 2448
- Partie septentrionale de l'evesché de Poitiers ; Partie septentrionale du Haut Poitou (1741). 2369
- Partie septentrionale de la couronne de Castille (1752). 897
- Partie septentrionale de la couronne de Castille (1776). 898
- [Partie septentrionale de la Franche Comté] (1779-). 15667
- Partie septentrionale de la Russie européenne (1753). 12007, 16195
- Partie septentrionale de la Russie européenne (1784). 12009
- La partie septentrionale de la seigneurie de l'evêché de Liege et le Limbourg hollandais (1703). 4687
- Partie septentrionale de la Souabe (1704). 9313
- Partie septentrionale de la Souabe (1725-). 9318
- Partie septentrionale de la Turquie en Europe ou sont les beglerbeglicz, ou gouvernements de Bude, de Temeswar, de Bosnie (1670). 12611
- Partie septentrionale des cantons de Berne et de Fribourg (1717). 6138
- Partie septentrionale des cantons de Berne et de Fribourg (1783). 6143
- Partie septentrionale des Pays Bas (1769). 5404
- Partie septentrionale des Pays Bas (1784). 5405
- Partie septentrionale du cercle d'Autriche (1752). 8780
- Partie septentrionale du cercle d'Autriche (1784). 8782, 15898
- Partie septentrionale du cercle de Haute Saxe qui contient le duché de Poméranie et le marquisat de Brandebourg (1751). 11282
- Partie septentrionale du cercle de Haute Saxe qui contient le duché de Poméranie et le marquisat de Brandebourg (1778). 11283

- Partie septentrionale du cercle de la Haute Saxe, contenant le Brandebourg et la Poméranie (1774). 8298
- Partie septentrionale du comté de Bourgogne ou Franche-Comté (1749). 3045
- Partie septentrionale du duche de Bourgogne (1709). 2977
- Partie septentrionale du duche de Bourgogne (1721–). 2983
- Partie septentrionale du duché de Bourgogne (1740–). 2986
- Partie septentrionale du duché de Bourgogne (1780). 2980, 2994
- Partie septentrionale du duché de Brabant (1752). 4508
- Partie septentrionale du duché de Silesie (1748). 8633
- Partie septentrionale du duché et gouvernement general de Bourgogne (1708). 2974
- Partie septentrionale du duché et gouvernement général de Bourgogne (1764). 2992, 15710
- Partie septentrionale du gouvernem. general de Champagne (1752). 2761
- Partie septentrionale du gouvernement de Dronthemhus faisant le sous gouvernement de Salten (1668). 11802
- Partie septentrionale du gouvernement général de Bourgogne (1752). 2989
- Partie septentrionale du gouvernement général de la Guienne (1752). 3678
- Partie septentrionale du landgraviat de Hesse=Cassel avec les pays voisins (1760). 10060
- La partie septentrionale du Languedoc (1623). 3915
- La partie septentrionale du Languedoc (1630). 3916
- La partie septentrionale du Languedoc (1670–). 3917
- Partie septentrionale du roy.me de Hongrie (1664). 12704
- Partie septentrionale du royaume de Naples (1721–). 7697
- Partie septentrionale du royaume de Naples (1750). 7707
- Partie septentrionale du royaume de Naples (1784). 7709
- Partie septentrionale du royaume de Portugal (1751). 711
- Partie septentrionale du royaume de Portugal (1784). 718
- Partie septentrionale du royaume de Portugal, les royaumes de Leon et de Galice, les Asturies, partie des deux Castilles [et]c (1781). 844
- Partie superieure occidentale de l'evesché du Mans (1781). 2320
- Partie superieure orientale de l'evesché du Mans (1781). 2320
- Parties des archeveschés et eslectorats de Mayence, de Treves; du Palatinat et eslectorat du Rhein, [et]c (1705). 5062
- Parties des capitaineries garde costes de Bourdeaux et de Bayonne (1690). 2194
- Parties des capitaineries garde costes de Brouage et Bourdeaux (1690). 2194
- Parties des capitaineries garde costes de La Rochelle et de Brouage (1690). 2194
- Pas caert van de canaal tusschen Engeland en Vrancrijck (1661). 332
- Pas caert van de Noort Zee (1664). 327
- Pas-caert van de Oost Zee (1664). 333
- Pas caert van de Zuyder-Zee (1664). 330
- Pas-caert van Hispangien (1669). 337
- Pas-caert van 't Canaal (1665). 331
- Pas-caert van de bocht van Vrancrijk, Biscajen en Galissen; tusschen Heyssant en C. de Finisterre (1661). 335
- Pas caert van Nieu Nederland, Virginia en Nieu Engeland (1660). 342
- Pas caert van 't in komen van de Canael (1661). 336
- Pas-caert van Texel tot aen de Hoofden (1669). 328
- Pas-caerte van Groenlandt, Yslandt, Straet Davids en Ian Mayen Eylant (1669). 324
- Pas-kaart van Europa (1665). 334
- Pas kaart van 't oostelycke deel der Middeldandsche Zee (1664). 349
- Pascaart van de zee-custen van Angola, en Cimbebas van Rivier de Galion tot C. de Bona Esperanca (1659). 341
- Pascaart van de zee-custen van Ruslant, Laplant, Finmarcken, Spitsbergen en Nova-zemla (1664). 326
- Pascaart vertoonende de zeecusten van Chili, Peru, Hispania Nova, Nova Granada, en California (1669). 352
- Pascaerte van Brazil en Niev Nederlandt (1669). 345
- Pascaerte vande caribische eylanden (1669). 343
- Paskaart van Gvinea van C. Verde tot R. de Galion (1669). 340
- Paskaarte om achter Yrlant om te zeylen, van Hitlant tot aen Heyssant (1669). 329
- Paskaarte van't zuydelyckste deel van America (1669). 347
- Paskaert van Brasilia van Pernambuco tot C. de S. Antonio (1669). 346
- Paskaert van 't westelycke deel der Middeldandsche Zee (1664). 348
- Passaw (1581–). 9248
- Patavini territorio corographia (1573). 7427
- Patavini territorio corographia (1579). 7428
- Patavium (1644–). 9249
- Patavium nobilissima et litterarum studijs florentissima Italiae ciuitas (1617–). 7483
- Patria del Frivli olim Forvm Ivlii (1632). 7470
- Patria del Frivli olim Forvm Ivlii (1647–). 7471
- Patriarchatvs Romanus, Constantinopolitanus, Alexandrinus Antiochenus, et Hierosolimitanus (1680). 15055
- Patrimonio di S. Pietro, olim Tuscia suburbicaria (1696). 7610
- Patrimonio di S[an] Pietro, Sabina, et ducato di Castro (1632). 7598
- Patrimonium petri olim Tvscia svbvrbaria (1745). 7611, 15861
- [Pau – Béarn] (1778–). 2163
- Pavie, een stad in Italie, aan den Ticino, niet verre van den Poo (1706). 15174
- Pays-Bas catholiques (1751). 4255
- Pays-Bas en 4. feuilles (1782). 4352
- Pays de Bassora (1721–). 13415
- Le pays de Bearn (1638). 3621
- Le pays de Perou et Chili selon les observations nouvelles (1758–). 14649
- Le pays des Hottentots aux environs du cap de Bonne Esperance (1748). 15497
- Pays, et coste des Caffres (1683). 14130
- Le pays Messin, partie du temporel de l'evesché de Metz et partie du balliage allemand, dans le duché de Lorraine (1743). 15670
- Le pays Messin, partie du temporel de l'evesché de Metz et partie du balliage allemand, dans le duché de Lorraine (1781). 2835
- Pecheli, sive Peking, imperii Sinarvm provincia prima (1656). 13602
- Pedemontana regio cum Genvensivm territorio [et] Montisferrati marchionatu (1589). 7069
- Pedemontana regio cum Genvensivm territorio [et] Montisferrati marchionatu (1630). 6965
- Pedemontana regio cum Genvensivm territorio [et] Montisferrati marchionatu (1633). 7070
- Pedemontanae vicinorvmqve regionvm (1573). 7067
- Pedemontanae vicinorvmqve regionvm (1579). 7066
- Pedemontivm et reliquæ ditiones Italiae regiae celsitudini Sabavidæ subditæ, cum regionibus adjacentibus (1680–). 7081
- Peloponese aujourd'huy la Morée et les isles de Zante, Cefalonie, S.te Maure, Cerigo [et]c (1705). 13083
- Peloponesus hodie Moreæ regnum (1716–). 13084, 16251
- Peloponnesus hodiæ Moreæ regnum (1670–). 13077
- Peloponnesus hodiæ Moreæ regnum (1688–). 13075
- Peloponnesus hodiæ Moreæ regnum (1721–). 13076
- Peloponnesus hodie Morea (1677–). 13082
- Peloponnesus hodie Morea (1715–). 13081
- Peloponnesus hodie Morea (1740–). 13085
- Peloponnesus hodie Moreæ regnum (1684–). 13074
- Penbrochia comitatus et comitatus Caermaridvnm (1646). 1625
- Penick (1650–). 11229
- Penigk Misniae oppidvm (1617). 11148
- Peninsula Indiae citra Gangem, hoc est, Malabar [et] Coromandel cum adjacente insula non minus celebratissima Ceylon (1733). 13553
- La peninsule et golfe de la Floride ou canal de Bahama avec les isles de Bahama (1777). 14557
- La penna de los Enamorados (1564). 1128
- Pennsylvania (1797). 14489
- La Pensilvania, la Nuova York, il Jersey settentrio:le, con la parte occidentale del Conneticut, Massachusset-s-Bay e l'Irochesia (1778). 14412
- La Pensilvanie (1778–). 14487
- Pensylvania Nova Jersey et Nova York (1731–). 14436
- Pensylvania Nova Jersey et Nova York (1758–). 14437
- Per illustribus, generosissimis magnificis [et] excellentissimis dominis, dominis dvcatvum Cvrlandiae [et] Sempgalliae quatuor consiliariis supremis tabulam hanc dvcatvum Cvrlandiae [et] Sempgalliae geographicam (1747). 12118, 16222

- Per inclyti circuli Suevici supremorum ordinum celsissimorum præsulum serenissimorum principum, reverendissimorum abbatum, illustrissimorum comitum florentissimarum civitatum, primoribus eminentissimis eorumque illustribus, magnificis, amplissimis et excellentissimis dominis consiliariis legatis, et alegantibus ad sanctiora circuli negotia sub deputationis ordinariæ nomine delegatis hancce geographicam Sueviæ universæ descriptionem (1750-). 9293, 15930
- Perchensis comitatus (1630). 2327
Perchensis comitatus (1642-). 2442
Perchensis comitatus (1680). 2443
Peregrinationis divi Pavli typvs corographicvs (1579). 15050
Perfectissima geographica delineatio regnorum Vandalitiæ, Granatæ, et Algarbiæ (1725-). 850
[Périgueux] (1773-). 2163
Perne (1665-). 3329
Le Perou et le cours de la riv.re Amazone (1683). 14705
Le Perou, grand pays de l'Amerique meridionale (1721-). 14703
Perpignan (1665-). 3874, 3876
[Perpignan] (1780). 2164
La Perse la Georgie, la Natolie les Arabies, l'Egipete et le cours du Nil (1724). 13365
Persia cum adjacentibus regionibus (1720). 13465
Persia sive Sophorum regnum (1634). 13454
Persia sive Sophorum regnum (1642-). 13455
Persia sive Sophorum regnum (1680). 13456
Persiæ regnum sive Sophorum[m] imperium (1600). 13449
Persici sive Sophorum regni typvs (1573). 13447
Persici sive Sophorum regni typvs (1579). 13448
Persici vel Sophorum regni typus (1606). 13450
Persici vel Sophorum regni typus (1633). 13451
Persici vel Sophorum regni typus (1630). 13453
Persien (1804). 13473
Perspective du chateau, du jardin et des environs du lac de Reinsberg (1773). 11531
Perspectivische Vorstellung des Hafens, Castels u. der Stadt Porto belo (1740). 14748, 16317
Perspectivische Vorstellung, des ohnweit Oehringen gelegenen fürstlich-hohenloh neuensteinischen Jagd-Schlusses Friedrichsruhe (1730-). 9703
Perspectivische Vorstellung des berühmten Blocken oder Blokenbergs (1749). 10660
Perspectivische Vorstellung des berühmten Blocken oder Bloks-Bergs (1752). 16043
Ein perspectivischer Aufzug der neu erbauten holländischen Kirch zu Batavia (1738). 13767
[Perspectivischer Plan der denkwürdigsten Schlacht bey Vilmergen] (1712-). 6250
Pertinente afbeeldinge van de stad en vestingh Ratzenburgh (1721-). 10714
Perv (1630). 14704
Perv (1633). 14701
Perv (1642-). 14702
Pervsia gratv[m] Mvsvs in Tvscia domicilivm (1588-). 7673
Pervvia (1598). 14601
Petershagen (1647-). 10508
Petit neptune anglois ou carte marine des côtes d'Angleterre, d'Ecosse et d'Irlande (1750-). 411, 1380
Petrina, in ditione turcarum (1617). 12826
Petrocorii (1730-). 3695
Petrocorii (1742). 3696
Petrographische Carte des Harz Gebirges (1789). 10658
Petrographische Landkarte des Hochstifts Fulda (1782). 10076
Petzenstein – Land=Pfleg=Amt (1760). 9782
Pezaro (1581-). 7678
Pezenas (1638). 3857, 3860
Pfaffenhofen (1644-). 9191
Die Pfaltz (1645-). 10130
Pfedersheim (1645-). 5240
Pfeffingen, Schloss im Bistum Basel (1755). 3584
Pfortzheim (1643-). 9417
Phænomena (1742). 7
Phænomena in planetis primariis (1742). 6
Phænomena motvum irregvlarivm (1742). 8
Phalsbourg (1702). 3535
Il pharo de Neapoli (1735). 7800
Philadelphie (1776-). 14531
Philipinen (1654-). 4699
Philippe-Ville, place forte des Pais Bas, dans le comté de Hainaut (1700). 3397
Philippeville (1581-). 4838
Philippoburgum (1758-). 10318
Philipsborn (1645-). 5212
Philipsbourg (1710). 10314
[Philipsbourg] (1763). 2162
Philipsburg (1645-). 10310
Piacenza (1721-). 7201
Piano del porto, e degli stabilimenti di Pensacola (1777). 14565
Piano del territorio di Bologna (1632). 7306
Piano della città di Mantova, e suoi contorni (1800). 7345
Piano della città di Milano, e svo castello (1740-). 7333
Piano della città di Quebec (1777). 14401
Piano della città di S. Domingo (1777). 14835
Piano della città e contorni di S. Francesco di Quito (1777). 14757
Piano della città e porto dell'Havana (1777). 14834
Piano della città, e porto di Sant' Agostino (1777). 14564
Piano della città, e sobborghi di Cartagena (1777). 14756
Piano della città rada, e porto di Chagre (1777). 14759
Piano della rada, e della città della Vera Cruz (1777). 14594
Piano di Guantanimo (1777). 14384
Piano di Porto Bello (1777). 14755
Piano scenografico della città dei re, ò sia di Lima capitale del regno del Perù (1777). 14758
Pianta dei due palazzi e giardini di s. ec. il Sig. M.lo D. Anibale Visconti in Brignano (1758). 7376
Pianta del palazzo di Casteletto di sua ecc.za il Sig.r Marc.e Clerici (1758). 7362
Pianta del palazzo, e giardini in Niguarda di s. ecc.za il Sig.r Marchiese Clerici (1758). 7358
Pianta del palazzo, e giardini in Omate (1758). 7371
Pianta del palazzo, e giardini in Oreno (1758). 7384
Pianta del palazzo, e giardino del Sig.r Con.te Questore Bolagno in Moncucco (1758). 7396
Pianta del palazzo in Orio del Sig.r C.te Ant.o Somaglia (1758). 7390
Pianta del porto d'Acapulco sopra la costa de Messico nel mar del Sud (1777). 14595
Pianta della città di S. Salvatore capitale del Bresile (1777). 14754
Pianta della città di Sant'Iago capitale del regno del Chili (1777). 14760
Pianta della Clerici di sua ecc.za il Sig.r Marchese Clerici (1758). 7366
Pianta della piazza et porto libero di Livorno (1757-). 7547
Pianta di Cremona, e delle altre fortezze di Milano (1734). 7339, 15875
Pianta di Cusco (1777). 14746
Pianta di Roma come si trova al presente colle alzate delle fabbriche piv nobili cosi antiche come moderne (1773). 7657
Le Pic de Teneriffe (1721-). 14152
Picardia (1595). 2659
Picardia (1630). 2630
Picardia (1630-). 2632
Picardia (1633). 2629
Picardia regio belgica (1642-). 2633
Picardiae, Belgicæ regionis descriptio (1579). 2628
La Picardie (1710). 2640
Picardie, Artois, Boulenois, Flandre françoise, Haynaut et Cambrésis (1778). 2649
Picardie et les Pays Bas, catholiques [et]c (1667). 4219
Pictavia vulgo Poictiers (1561). 2497
Pictaviæ dvcatus descriptio vulgo le pais de Poictov (1642-). 2366
Pictonvm vicinarvm qve regionvm fidiss descriptio (1579). 2361
Le Piemont et le Monferrat (1744). 7099
Le Piemont et le Monferrat (1750-). 7102
Le Piémont et le Montferrat avecque les passages de France en Italie par les Alpes (1677). 7080
Piemont und Monferrat mitt angränzenden Staaten Lændern und Provinzien (1684-). 7082
Il Piemonte (1691). 7083
Piemonte, et Monferrato (1632). 7071
Piemonte et Monferrato (1647-). 7072
Pierre Pertuise (1654). 3582
Pierre-Port, im Basler Gebiet (1754). 3590
Pierreport, in dem Bistum Basel von Mittag anzusehen (1758). 3592
Pierreport, in dem Bistum Basel von Mitternacht anzusehen (1758). 3589
Pilote americain septentrional (1778). 16527
Pilote americain 2.e partie (1779). 16528
Pirna (1650-). 11155
Pisa (1659-). 7548
La place de Louis le Grand (1724). 3111
Place de Louis XV (1763). 3129
La place royale (1716). 3109
Place royale de Berlin (1733). 11436

- Placentia, een stad in Italie; alwaar sich Trebia in de Poo ontlast (1706). 15176
 Plaisance maison de compagnie de feu Mr. l'evêque de Lausanne, Duding, situee au dessus de Bulle (1758). 6411
 [Plaisante Prospecten vor Nürnberg (1737). 16529
 Plan au rez de chaussée de l'Hôtel de Lassay (1720–). 3164
 Plan au rez de chaussée du palais de Bourbon scis rue de l'Université à l'extrémité du faubourg S. Germain à Paris (1720–). 3163
 Plan d'Alger (1775). 14024
 Plan d'Amboy (1740–). 14539
 Plan d'Ath (1745). 4819
 Plan d'Edinburgh (1759). 1882
 Plan d'élevation de la fontaine de Nismes (1746). 4211
 Plan d'Ostende [et] du fort Philippe (1740–). 4790
 Plan d'Oudenarde place forte du comté de Flandre (1708). 4792
 Plan d'un marais salant a champ double (1724). 3831
 Plan de Balaguier (1665–). 1217
 Plan de Bapaume (1710). 3375
 Plan de Berlin (1758). 11415
 Plan de Berlin (1790). 11416
 Plan de Besançon (1752). 3497
 Plan de Bethune (1665–). 3338
 Plan de Bethune (1690–). 3380
 Plan de Bethune (1708). 3377, 15683
 Plan de Bombay et de ses environs (1751). 15361
 Plan de Boston (1740–). 14530
 Plan de Boston (1778). 14527
 Plan de Brieg en Silesie (1760). 8721
 Plan de Cadix, de la baye, du Puntal de Port Marie, de Rotta, [et] de l'entrée de la riviere de Guadalete (1727). 1238
 Plan de Cassel (1757). 10297
 Plan de Charleroy (1709). 4820
 Plan de Charleroy (1740–). 4821
 Plan de Chester (1759). 1878
 Plan de Coblenz et du château d'Hermanstein (1781). 5287
 Plan de Conde (1708). 3422, 15685
 Plan de Constantinople de son port canal et environs (1703–). 12959
 Plan de Constantinople et du Bosphore (1788). 12966
 Plan de Corfu (1735). 13064
 Plan de Dusseldorff (1790). 10544
 Plan de Dusseldorp, capitale du duché de Berg (1758). 10543, 10545
 Plan de Furnes et des attaques de 1744 (1744). 4775
 Plan de Genes (1740–). 7184
 Plan de Gibraltar (1782). 1277
 Plan de Gibraltar (1782–). 1275
 Plan de Gigery aux Algeriens (1775). 14026
 Plan de Goa (1750). 15359
 Plan de Gœtingue de Hanover avec toutes ses environs (1757). 10679
 Plan de Grauelines en Flandre (1644–). 3433
 Plan de Hameln clef du Hanover avec ses fortifications (1757). 10570, 10671
 Plan de Hannover (1790). 10667
 Plan de Hanover (1747–). 10665
 Plan de Hanover (1757). 10666
 Plan de Jedo (1752). 15415
 Plan de l'ecole militaire, et de ses environs (1752). 3127
 Plan de l'enceinte de la ville de Nan-king ou Kyang-ning-fou capitale de la province de Kyang-nan (1748). 15321
 Plan de l'histoire universelle, où l'on voit les quatre monarchies du monde (1705–). 15066
 Plan de l'île de Corfou (1802). 13065
 Plan de l'île de Zante (1802). 13067
 Plan de l'île James sur la Gambia en 1732 (1746). 15460
 Plan de l'isle de Candie iadis Crete et des isles voisines (1650–). 13135
 Plan de l'isle de Goré (1746). 15526
 Plan de l'isle de Gorée (1746). 15525
 Plan de l'isle des Faisans, a present dite de la Conference (1644–). 3892
 Plan de l'isle et ville de Quiloa (1748). 15507
 Plan de l'observatoire royal de Paris (1705). 3114
 Plan de la bataille d'Austerlitz le 2 decembre 1805 (1805). 8546
 Plan de la baye de l'isle de St. Vincent une des isles du Cap Verd par 16.d 50.l de lat. sept (1746). 15515
 Plan de la baye de St. Fiorenzo (1769). 7963
 Plan de la baye et de la ville de St. Louis dans la partie du sud de l'isle St. Domingue (1786). 14846
 Plan de la baye et de la ville du Môle St. Nicolas dans l'isle St. Domingue (1786). 14842
 Plan de la baye et du bourg de Jacmel dans l'isle St. Domingue (1786). 14843
 Plan de la baye et du bourg de Tiburon dans l'isle St. Domingue (1786). 14847
 Plan de la baye et isle d'Arguim (1746). 15432
 Plan de la baye et rade du cap Français (1781). 14849
 Plan de la belle et manifique maison de Monsieur a St. Cloud (1705). 3289
 Plan de la celebre ville marchande de Dantzic, et de ses environs (1721–). 12460
 Plan de la citadelle de Courtray (1645–). 4771
 Plan de la citadelle de Lille (1721–). 3443
 Plan de la citadelle de Messine (1734). 7873
 Plan de la citadelle de Perpignan (1665–). 3879
 Plan de la citadelle dessinée a faire au Montiuich pres Barcelone (1665–). 1151
 Plan de la cité neuve de Chambray dans l'isle de Goze (1757). 7992
 Plan de la conduite des eaües des fontaines publiques de la ville de Paris (1716). 3116
 Plan de la forest de Laye, et de la garenne du Vezinet, du bourg de St. Germain dit en Laye, de la ville de Poissy (1724). 3265
 Plan de la forteresse de Coylan (1761). 15365
 Plan de la forteresse de Cranganor (1761). 15364
 Plan de la forteresse de Mongast (1692). 12833
 Plan de la forteresse de Portolongone en l'isle Delbe (1646–). 7551
 Plan de la grande chambre (1724). 3112
 Plan de la Guadeloupe (1790). 14887, 14890
 Plan de la Nouvelle Orleans (1757). 15549
 Plan de la nouvelle ville de Petersbourg (1717). 12213
 Plan de la partie septentrionale du golfe Arabique et de la ville de Suès (1787). 515
 Plan de la place de Corfu avec ses environs (1716–). 13062
 Plan de la plaine de Tripolitza en Morée (1804). 13170
 Plan de la position de l'armée française au tour de Newport dans Rhode jsland (1782). 14537
 Plan de la province de Balagna (1769). 7944
 Plan de la rade de Batavia (1787). 13798
 Plan de la rade de S.e Marie Chapelle et de celle de Figarone en Corse (1769). 7974
 Plan de la rade et ville de la Vera-Cruz située par 19. deg. 10 min. de lat. sep. et 100 d. 15 m. a l'occid. de Paris (1754). 15559
 Plan de la situation et du siege du Quesnoy (1712). 3450
 Plan de la tour d'Anbare (1665–). 1161
 Le plan de la ville, cité, et université de Paris, capitale du royaume de France (1724). 3075
 Plan de la ville, cité, université, et faubourgs de Paris avec ses environs (1686–). 3081
 Plan de la ville d'Ager (1665–). 1205
 Plan de la ville d'Aire (1665–). 3344
 Plan de la ville d'Aire et du fort St. François (1690–). 3370
 Plan de la ville d'Aire et du fort St. François (1708). 3369
 Plan de la ville d'Armantiere en Flandre (1645–). 3409
 Plan de la ville d'Avenghe en Suisse et de l'ençeinte d'Aventicvm Helvetorvm (1786). 6375
 Plan de la ville d'Edenbourg, capitale d'Écosse (1721–). 1901
 Plan de la ville d'Huningue en Alsace (1766). 3546
 Plan de la ville d'Ipres (1708). 4798
 Plan de la ville d'Orleans (1773). 2495
 Plan de la ville d'Ypre en Flandre (1648–). 4797
 Plan de la ville de Bapaume (1665–). 3333
 Plan de la ville de Barcelone (1665–). 1148
 Plan de la ville de Berg op Zoom dans le Brabant hollandois (1682). 5882
 Plan de la ville de Berlin (1748). 11413
 Plan de la ville de Berlin capitale de l'electorat de Brandebourg et la residence ordinaire du roi de Prusse (1749). 11414
 Plan de la ville de Bonn (1703). 5285
 Plan de la ville de Bordeaux (1787). 3900
 Plan de la ville de Bordeaux avec ses environs (1773). 3899
 Plan de la ville de Bos-le Duc (1672). 5940
 Plan de la ville de Boston et ses environs (1757). 15545
 Plan de la ville de Bovrbovr en Flandre (1645–). 3413
 Plan de la ville de Brest (1779). 2483, 15681
 Plan de la ville de Brusselle (1721–). 4810
 Plan de la ville de Bruxelles (1711). 4808
 Plan de la ville de Bruxelles (1745). 4811
 Plan de la ville de Buenos-Ayres (1757). 15581
 Plan de la ville de Cap Daques (1665–). 1146
 Plan de la ville de Cap de Qviers en Catalogne (1655–). 1220
 Plan de la ville de Carlentin (1734). 7877
 Plan de la ville de Carthagene des Indes (1756). 15572

- Plan de la ville de Ceruere (1665–). 1142
 Plan de la ville de Ceuta (1779). 1268, 14027
 Plan de la ville de Cochinchine (1761). 15360
 Plan de la ville de Collioure (1665–). 3883
 Plan de la ville de Coni (1686–). 7131, 7132
 Plan de la ville de Constantinople avec ses faubourgs et leurs environs, situés à l'orient et l'occident (1740). 12974
 Plan de la ville de Corté dans l'isle de Corse (1769). 7971
 Plan de la ville de Courtray, en Flandre (1645–). 4770
 Plan de la ville de Dinckesphel en Souïabe (1645–). 9485
 Plan de la ville de Douay et du fort d'Escarpe (1708). 3424
 Plan de la ville de Dunkerque (1760–). 3432
 Plan de la ville de Falun (1746). 11926
 Plan de la ville de Furnes en Flandre (1645–). 4774
 Plan de la ville de Gand (1745). 4779
 Plan de la ville de Geertruydenberg (1741). 5910
 Plan de la ville de Genève (1777). 6838
 Plan de la ville de Gibraltar (1706). 1244
 Plan de la ville de Gironne (1665–). 1211
 Plan de la ville de Hang-Tcheou-fou ou Hang-chew-fu, capitale de la province de Chekiang (1748). 15323
 Plan de la ville de Hesdin (1665–). 3336
 Plan de la ville de La Motte en Lorraine (1645–). 3480
 Plan de la ville de Lens en Artois (1647–). 3384
 Plan de la ville de Louvo demeure ordinaire des rois de Siam (1751). 15379
 Plan de la ville de Luxembourg (1684). 4843
 Plan de la ville de Luxembourg ville forte et capitale du duché du même nom (1708). 4844
 Plan de la ville de Maestricht (1781). 4868
 Plan de la ville de Meaco (1752). 15416
 Plan de la ville de Melazzo (1734). 7871
 Plan de la ville de Menin en Flandre (1645–). 4784
 Plan de la ville de Messine (1675). 7879
 Plan de la ville de Messine (1734). 7876
 Plan de la ville de Metz (1781). 3478, 15686
 Plan de la ville de Monmedy au duché de Luxembourg (1657–). 3479
 Plan de la ville de Mortare au duché de Milan (1658–). 7130
 Plan de la ville de Nantes e[t] de ses faubourge[s] (1759). 2492
 Plan de la ville de Nismes ancienne et moderne (1751). 4210
 Plan de la ville de Palerme (1734). 7874
 Plan de la ville de Peking capitale de l'empire de la Chine (1748). 15327
 Plan de la ville de Prague, capitale du royaume de Bohême (1742). 8557
 Plan de la ville de Quebec (1757). 15544
 Plan de la ville de Roses en Catalogne (1645–). 1223
 Plan de la ville de Rottenbovg sur le Tauber en Franconie (1645–). 9729
 Plan de la ville de Santiago capitale du royaume de Chili (1756). 15582
 Plan de la ville de Siam capitale du royaume de ce nom (1751). 15380
 Plan de la ville de St. Marc dans l'isle St. Domingue (1785). 14840
 Plan de la ville de St. Omer (1665–). 3340
 Plan de la ville de St. Omer (1677). 3388
 Plan de la ville de St. Omer (1708). 3389
 Plan de la ville de St. Salvador capitale du Bresil (1757). 15573
 Plan de la ville de St. Venant en Artois (1645–). 3390
 Plan de la ville de St. Ya en Piemont (1644–). 7127
 Plan de la ville de Stockholm à 59 deg. 20 min. de latitude septentr. et à 37 degrés de longitude (1746). 11923
 Plan de la ville de Stralzund (1715). 11545, 16115
 Plan de la ville de Strasbourg (1792). 3580
 Plan de la ville de Strasbourg avec la citadelle et autres forts (1726). 3575
 Le plan de la ville de Strasbourg com[m]e elle a esté en 1680 (1727). 3569
 Plan de la ville de Strasbourg, et du fort de Kell avec les atques (1703). 3573
 Plan de la ville de Tholovse (1659–). 3910
 Plan de la ville de Trapano (1734). 7878
 Plan de la ville de Valenciennes (1677). 3452
 Plan de la ville de Vienne en Autriche et ses environs (1683). 8842
 Plan de la ville de Vienne en Autriche et ses environs (1692). 8843
 Plan de la ville de Ville-Frache de Conflan (1665–). 3886
 Plan de la ville des Cayes dans l'isle St. Domingue (1786). 14838
 Plan de la ville, des rades et des environs du Port-au-Prince dans l'isle Saint Domingue (1785). 14837
 Plan de la ville du Cap François et de ses environs dans l'isle St. Domingue (1786). 14850
 Plan de la ville du Port de Paix dans l'isle St. Domingue (1785). 14839
 Plan de la ville est citadelle de Namur avec le court de la Meuse (1680–). 4835
 Plan de la ville et chasteau de Balagvier en Catalogne (1645–). 1222
 Plan de la ville et chasteau de Bappavme au comté d'Artois (1641–). 3374
 Plan de la ville et chasteau de Bethvne en Artois (1645–). 3376
 Plan de la ville et chasteau de Constanty en Catalogne (1665–). 1189
 Plan de la ville, et chasteau de Flix, en Catalogne (1665–). 1175
 Plan de la ville et chasteau de Lerida en Catalogne (1665–). 1141
 Plan de la ville et chasteau de Lerida en Catalogne (1690–). 1228
 Plan de la ville et chasteau de Namur (1695–). 4836
 Plan de la ville et chasteau de Tortose en Catalogne (1648–). 1221
 Plan de la ville, et chateau, de Bethune, assignée par les allies (1710). 3381
 Plan de la ville et chateau de Sirck en Lorraine (1643–). 3486
 Plan de la ville et chateau de Traarbach (1706). 15203
 Plan de la ville, et chateau de Valence en Milanois (1656–). 7129
 Plan de la ville et château de Vigevano en Milanois (1645–). 7128
 Plan de la ville et citadelle d'Anvers (1730–). 4804
 Plan de la ville et citadelle d'Arras (1709). 3373, 15682
 Plan de la ville et citadelle de Besançon capitale de la Franche Comté (1786). 3498
 Plan de la ville et citadelle de Cambray (1677). 3417
 Plan de la ville et citadelle de Cambray (1709). 3418
 Plan de la ville et citadelle de Cambray (1710). 3419
 Plan de la ville et citadelle de Dunkerque (1710). 3428
 Plan de la ville et citadelle de Gand (1721–). 4778
 Plan de la ville et citadelle de Harbourg et les attaques des Hannoveriens (1758). 10696, 16052
 Plan de la ville et citadelle de Liege (1713). 4854, 4855
 Plan de la ville et citadelle de Lille (1710). 3441
 Plan de la ville et citadelle de Montpellier avec ses environs (1750–). 3905
 Plan de la ville et citadelle de Montpellier, avec ses environs (1751). 3904
 Plan de la ville et citadelle de Palamos (1665–). 1214
 Plan de la ville et citadelle de Perpignan capital du comté de Roussillon (1644–). 3750
 Plan de la ville et citadelle, de Perpignan, capitale du Roussillon (1770–). 3906
 Plan de la ville et citadelle de Piombine (1646). 7552
 Plan de la ville et citadelle de Stenay (1654–). 3487
 Plan de la ville et citadelle de Tournay (1709). 4827
 Plan de la ville et citadelle de Tournay (1721–). 4829
 Plan de la ville, et citadelle de Trin en Piedmont (1643–). 7125
 Plan de la ville et citadelle de Turin (1710). 7119
 Plan de la ville et citadelle de Valenciennes (1708). 3453
 Plan de la ville et citadelle de Valenciennes (1709). 3454
 Plan de la ville et cité d'Arras (1665–). 3343
 Plan de la ville et cité de St. Francois de Quito (1756). 15578
 Plan de la ville et de la baye du Fort Dauphin dans l'isle St. Domingue (1786). 14848
 Plan de la ville et de la citadelle de Lille assiegée l'année passée par les alliéz (1709). 3442
 Plan de la ville et de la rade du Petit Goave dans l'isle St. Domingue (1786). 14844
 Plan de la ville et des attaques de Püycerda en 1678 (1678–). 1138
 Plan de la ville et des environs de Léogane dans l'isle St. Domingue (1785). 14841
 Plan de la ville et des environs de Zürich (1804). 6279
 Plan de la ville et des faubourgs de Toulouse (1750–). 3911

- Plan de la ville et des fauxbourgs de Bourges (1720–). 2484
- Plan de la ville et des forts de Gibraltar (1760–). 1262
- Plan de la ville et des forts de St. Yago (1746). 15523
- Plan de la ville et du chateau de Batavia (1750). 15398
- Plan de la ville et du nouveau port de Cherbourg avec les travaux des digues formées par les cônes (1786–). 2486
- Plan de la ville et du port de Boston capitale de la Nouvelle Angleterre (1750–). 14532
- Plan de la ville et du port de Macao (1748). 15318
- Plan de la ville et du Port Mahon et du Fort St. Philippe (1756). 1095
- Plan de la ville et du Port Mahon et du Fort St. Philippe (1756–). 1094
- Plan de la ville et faubourg de Paris (1792). 3102
- Plan de la ville et faubourgs de Paris (1654). 3077
- Plan de la ville et fauxbourgs de Paris (1716). 15679
- Plan de la ville et fauxbourgs de Paris (1745). 3080
- Plan de la ville [et] forteresse de Luxembourg (1730–). 15772
- Plan de la ville [et] forteresse de Luxembourg, avec la nouvelle fortification (1730–). 4845
- Plan de la ville et forteresse de Malaca (1750). 15377
- Plan de la ville et fortifications de Huy prise p.r les estats gen le 25 d aoust 1703 (1705). 4758
- Plan de la ville et la citadelle de Dunkerque (1720–). 3431
- Plan de la ville et molle de Taragone (1665–). 1202
- Plan de la ville et molle de Taragone en Catalogne (1644–). 1224
- Plan de la ville et port de Bastia dans l isle de Corse (1769). 7968
- Plan de la ville et port de Dunquerque en Flandre (1658–). 3425
- Plan de la ville, favxbovrgrs et dependances de Troyes capitale de Champagne (1747). 3395
- Plan de la ville ouvrage et chateau de Namur (1692–). 15776
- Plan de la ville ouvrages et chateau de Namur (1700). 4834
- Plan de la ville tartare de Peking (1765). 13653
- Plan de Leipzig en Saxe (1757). 11121
- Plan de Liege (1740–). 4857
- Plan de Lilers (1665–). 3341
- Plan de Lille de la citadelle et banlieue de la ville et de ses environs (1784). 3445
- Plan de Lille de la citadelle, et de ses environs (1708). 3440
- Plan de Lille, de la citadelle et de ses environs (1740–). 3444
- Plan de Lippstadt (1790). 10547
- Plan de lisle de la Conference (1644–). 3744
- Plan de Long-men-hien, près de la grande muraille, dependant de Suen hoa-fu (1748). 15320
- Plan de Louisbourg (1790). 14404
- Plan de Luxembourg (1684–). 4842
- Plan de Luxembourg (1741). 4847
- Plan de Madras et du Fort St. Georges pris par les François le 21 septembre 1746 (1761). 15368
- Plan de Mayence de ses nouvelles fortifications et de ses environs (1721–). 5301
- Plan de Mayence de ses nouvelles fortifications [et] de ses environs (1736). 5305
- Plan de Mayence de ses nouvelles fortifications [et] de ses environs (1781). 5306
- Plan de Mayence et des environs (1710–). 5303
- Plan de Melazo en Sicile dans la province de Valle di Demona (1719). 7885
- Plan de Menin (1708). 4786
- Plan de Mons et des environs (1744). 4825
- Plan de Mons ville forte capitale du comté d'Hainaut (1708). 4823
- Plan de Nancy (1752). 3484
- Plan de Nantes (1766). 2493
- Plan de New-York et des environs (1777). 14533
- Plan de Paris (1756). 3090
- Plan de Paris et de ses faubourgs (1767). 3091
- Plan de Paris et de ses faubourgs en l'etat qu'il étoit en 1749 (1749). 3086, 15678
- Le plan de Paris, ses faubourgs et ses environs (1758–). 3082
- Plan de Perpignan capital de Roussillon (1665–). 3877
- Plan de Philippe-Ville dans le comté de Hainaut (1721–). 3396
- Plan de Philipsbourg [et] de ses environs assiegez par les troupes de France (1725–). 10315
- Plan de Philipsbourg, pris par les François le 18 juillet (1734). 10316
- Plan de Picighitone (1690–). 7336
- Plan de Pillau (1790). 12500, 15253
- Plan de plusieurs bayes découvertes aux Terres de feu au-de-là du cap Rond, dans le détroit de Magellan (1787). 14739
- Plan de Pondicheri en 1741 (1751). 15370
- Plan de Port Royal et de ses environs situé dans la baye de Campeche (1756). 15560
- Plan de Portendic appelée aussi Portudaddi ou Penia (1746). 15520
- Plan de Porto Vechio dans l'isle de Corse (1769). 7973
- Plan de Prague et de ses environs (1757). 8565
- Plan de quelques villes de la province de Hou-quang (1748). 15324
- Plan de Ranty (1665–). 3348
- Plan de Rochefort (1750–). 3907
- Plan de Roses en Catalogne (1665–). 1169
- Plan de Schweidniz (1760). 8722
- Plan de St. Jean de Luz avec les différents projets d'agrandissem.t du port (1779–). 3903
- Plan de St. Malo (1758). 2489
- Plan de St. Venan (1665–). 3330
- Plan de St. Venant (1721–). 3391
- Plan de Strasbourg et ses environs (1793). 2951
- Plan de Strasbourg sa citadelle et le fort de Kehl (1735). 3578, 15687
- Plan de Tolose divisé en hvict capitovlats (1766). 3912
- Plan de Tortose (1665–). 1208
- Plan de Toulon (1721–). 4215
- Plan de Tournay, ville episcopale située sur l'Escaut (1745). 4830
- Plan de Tripoly en Barbarie (1702). 14012
- Plan de Valmoil (1665–). 1164
- Plan de Varsovie (1772). 12363
- Plan de Versailles (1768). 3172
- Plan de Vesel (1782). 10566
- Plan de Vienne et de ses environs (1740–). 8993
- Plan de ville et chateaux de Fribourg, dans le Brigau sur le Rhin (1740–). 9551, 9552
- Plan de Wesel (1790). 10569
- Plan dela capitale et forteresse Middlebourg dans ile de Walcher en Seelande (1730–). 5960
- Plan dela Haye en Hollande (1758–). 5929
- Plan dela ville academique et marchande de Leyden en Hollande (1730–). 5952
- Plan der am 24.ten April 1788 eroberten Vestung Schabatz türkisch [...] Bukiurtelen (1788). 13172
- Plan der Belagerung von Fridrichshall (1718–). 11812
- Plan der churfurstl[ichen] und erz-bischöfl[ichen] Residenz-Stadt und Vestung Mainz (1715). 5304
- Plan der Dreyecke für die Bestim[m]ung der Höhen einiger Berge des Canton Bern (1790). 6201
- Plan der Festung Huningen, der Schiffbrücke und des Tête de Pont (1796). 6240
- Plan der französischen masquirten Batterie vor Mannheim und der projectirten Attaque vom September 1795 (1796). 8409
- Plan der fürnehmsten finnischen Vestungen (1750). 12239
- Plan der fürstlich hessischen Residenz und Haupt Stadt Cassel (1782). 10298
- Plan der Gegend von Maynz (1795–). 5308
- Plan der hochfürstl. Residenz- und Haupt-Stadt Cassel in Nieder-Hessen (1742). 10296, 10299
- Plan der kayserlichen und Reichs Vöstung Philippsburg (1735). 10317
- Plan der königl. Residenz Berlin (1740). 11424
- Plan der Schlacht von Austerlitz zwischen seiner K. K. May. Napoleon Kaiser der Franzosen und König von Italien (1806). 8545
- Plan der Situation und Fortification von Landau (1735). 3555, 15689
- Plan der Stadt Antwerpen an der Schelde in oestreichischen Niederlanden (1785). 4540, 4765
- Plan der Stadt Koenigsberg (1763–). 16211
- Plan der Stadt Maÿnz nebst den Stellungn der vereinigten teutschen Krieksvölker um dieselbe, im Jahr 1793 (1793). 5307
- Plan der Stadt u[nd] Vestung Costanz (1730–). 9555
- Plan der Statd und Gegend von Dantzig nebst dem Ausflus der Weichsel (1784). 12496
- Plan der türkischen Vestung Widdin (1740). 13163, 13164
- Plan der 215. Seen, welche die Erderschütterungen im Jahre 1783 in dem jenseithigen Calabrien hervor gebracht haben (1783). 7782

- Plan des an[n]o 1756. von der königl. pohl. chursächs. Armée bezogenen und von der königl. preuss. Armée bloquirten, festen Lagers bey Pirna (1760). 11141
- Plan des attaques de Charleroy assiégué le 15 septembre 1693 par l'armée du roy (1695). 4742
- Plan des attaques de la ville de Maduré (1764). 13561
- Plan des attaques de Menin (1744). 4787
- Plan des Ausflusses des Wallensees und des Laufs der Linth bis in den Zürich See (1804). 6180
- Plan des bains romains découverts à Badenweyler dans le margraviat de Bade, en 1784, tels qu'on les voit actuellement hors de terre (1785). 9422
- Plan des bouches de Bonifacio et partie de la coste, depuis Porto Vechio jusqu'à Bonifacio (1769). 7966
- Plan des Castels Cronslot im Finnischen Meer Busen nebst den fürnehmsten Vestungen an den beiden Küsten derselben (1750). 12240
- Plan des defences de la ville de Genes contre la violence des Autrichiens (1747). 7187
- Plan des défenses de la ville d'Alger (1784). 14028
- Plan des défenses de la ville d'Alger (1784-). 16294
- Plan des environs d'Athènes (1802). 13181
- Plan des environs de la ville et des forts de Berg-op-Zoom (1748). 5701
- Plan des jardins et environs de Reinsberg (1773). 11524
- Plan des isles de S.te Marguerite [et] de St. Honore (1746-). 4134
- Plan des jardins [et] parc du chateau de Stain a deux lieuës et demie de Paris (1710-). 3308
- Plan des mines et casemates, magasins et souterains du Fort St. Philip[p]e (1781). 1101
- Plan des nouvelles fortifications de la ville de Themeswart (1747). 12813
- Plan des palais de Sanssouci (1772). 11487
- Plan des Schlosses Lemnos, welches d. 4. 8br. 1770. capitulirte (1771). 13119
- [Plan des Tempels von Salomo] (1700-). 15020, 15021
- Plan des vieilles et nouvelles fortifications de Malthe, situées dans l'isle du même nom (1680-). 7983
- Plan des ville, chateau, mole, et baye de Gibraltar (1779). 1267
- Plan des villes, citadelle et fauxbourgs de Nancy capitale de la Lorraine (1770-). 3485
- Plan des villes d'Elne (1665-). 3889
- Plan des villes de Vic Moyenvic et Marsal en Lorraine (1662). 3472
- Plan des villes et chateau de Fribourg (1710). 9550
- Plan des villes [et] places importantes qui sont dans la carte de l'empire du Turc en Europe avec leurs fortifications (1700). 12992
- Plan des Zürich=Sees (1754). 6177
- Plan des zum schöningschen Distrikt gehörigen Amts Calvörde im Herzogthum Braunschweig Lüneb: Wolfenbüttel (1772). 10656
- Plan du cap de Bonne Espérance et de ses environs (1793-). 14140
- Plan du chateau d'Algoire (1665-). 1178
- Plan du chateau de Castel-dazen (1665-). 1188
- Plan du chateau de la Trinité (1665-). 1172
- Plan du chateau de Lerida (1665-). 1139
- Plan du chateau de Salces (1665-). 3880
- Plan du chateau à une petite distance de Bamberg nom[m]é Marquard'sbourg ou Seehof de même de son jardin (1725-). 9849
- Plan du chateau de Cardone (1665-). 1187
- Plan du chateau de Castelazo (1734). 7875
- Plan du chateau de Catania (1734). 7869
- Plan du chateau de Démont (1744). 7133
- Plan du chateau de La Solitude (1785). 9446
- Plan du chateau du iardin et de la ville de Reinsberg (1773). 11525
- Plan du chateau du Sauveur de Messine (1734). 7872
- Plan du combat de St. Jacques près de la ville de Bâle (1779). 6237
- Plan du combat donné entre l'armée du roy tres chrestien Louïs xuy. [=XIV] commandée par le mar.al de Rantzau (1647-). 4788
- Plan du détroit des Dardanelles, autrefois Hellespont (1802). 12970
- Plan du fort anglois de Commendo situé a la coste de Guinée par 4. deg. 42 min. de latitude (1747). 15471
- Plan du fort anglois de Dickscove situé a la coste de Guinée (1747). 15468
- Plan du fort anglois de Juida, ou Fort Williams (1747). 15488
- Plan du fort anglois de Sukonda situé a la coste de Guinée par 4 deg. 32 min. de latitude (1747). 15469
- Plan du fort anglois et de la ville du cap de Corse situé à la coste de Guinée par 4. degrés 50. minutes de latitude (1747). 15479
- Plan du fort Carillon (1790). 14405
- Plan du fort d'Arguim pris par Mr. Perrier de Salvart le 8 mars 1721 (1746). 15431
- Plan du Fort Dauphin construit par les Francois dans l'isle de Madagascar (1750). 15528
- Plan du fort de Henuin (1665-). 3350
- Plan du fort de la Kenoke (1740-). 4783
- Plan du fort de Link (1645-). 3436
- Plan du fort de Mozambique (1746). 15505
- Plan du fort de Rebus en Flandre (1665-). 3349
- Plan du fort de Salo, en Catalogne (1665-). 1144
- Plan du fort et de la ville du cap de Bonne Esperance (1748). 15500
- Plan du fort francois de Whidah, ou Juida (1747). 15489
- Plan du fort hollandois de Sama nommé St. Sebastien situé à la coste de Guinée par les 4 deg. 35 min. de latitude (1747). 15480
- Plan du Fort Philippe (1781). 1098
- Plan du Fort Saint Philippe dans l'isle Minorque (1781). 1100
- Plan du Fort St. Louis dans l'isle de Sanaga ou du Senegal (1746). 15461
- Plan du Fort St. Philippe (1790). 1106
- Plan du Fort St. Philippe, dans l'isle de Minorque (1770-). 1103
- Plan du golfe de Ventilegne et partie de la coste jusqu'à Bonifacio (1769). 7965
- Plan du golphe de Aiaccio (1769). 7962
- Plan du grand escalier, du vestibule, et de la sale (1725-). 9864
- Plan du Koue-tse-kien-ouen-miao, ou de la salle de cérémonie où Confucius est honoré (1765). 13655
- Plan du labirinte de Versailles (1715). 3181
- Plan du lac des IV. cantons, en Suisse (1730). 6183
- Plan du Mayence (1735-). 5302, 16006
- Plan du Mont St. Michel (1724). 2491
- Plan du palais de Trianon (1705). 3171
- Plan du palais du roy a Xavier, ou Sabi, dans le royaume de Juida (1747). 15491
- Plan du Philipsbourg (1710-). 10313
- Plan du port d'Acapulco sur la côte du Mexique dans la mer du Sud (1756). 15557
- Plan du port d'Acapulco sur la côte du Mexique dans la mer du Sud (1787). 13744
- Plan du port d'Alger et d'une partie de la ville (1775). 14025
- Plan du port de Calvy (1769). 7961
- Plan du port de Lisbonne et des costes voisines (1756). 742
- Plan du port et de la ville de Nangasaki (1752). 15417
- Plan du port et ville de Bonifacio dans l'isle de Corse (1769). 7970
- Plan du port Figuari dans l'isle de Corse (1769). 7972
- Plan du project de fortification sur la ville de Maastrick, et sur la fortification de Wyck (1730-). 4867
- Plan du promontoire, de la ville et du port de Gibraltar (1760-). 1263, 15640
- Plan du rez de chaussée du chateau de Marly (1724). 3273
- Plan du rez de chaussez d'un des pavillons de Marly (1724). 3274
- Plan du siege de Bouchain (1711). 3411
- Plan du siege de Corfu par terre et par mer (1716-). 13061
- Plan du siege de la ville et chateau de Colliovre au comté de Roussillon (1641-). 3902
- Plan du siège de la ville et du château de Namur (1746). 4837
- Plan du siege de Maestrick (1673). 4861
- Plan du siege de Mons (1710). 4824
- Plan du siege et des attaques de la ville et citadelle de Gand (1709). 4777
- Plan du siege et reprise de la citadelle d'Ast en Piemont (1644-). 7126
- Plan du siege mis deuant la ville d'Arras par l'archiduc Leopold general des armées d'Espagne (1654-). 3372
- Plan du temple de Jerusalem, bâti par Salomon (1700-). 15018
- Plan du Ti-ouang-miao, où est honorée la mémoire des empereurs chinois décédés avant que la famille actuellement regnante occupât le trône (1765). 13654
- Plan du Ti-tan, ou du temple dédié au souverain seigneur de la terre (1765). 13657
- Plan du Tien-tan, ou du temple dédié au souverain seigneur du ciel (1765). 13656
- Plan du vieux et du neuf Brisac (1710). 9525
- Plan dv Castelet en Picardie (1638-). 3383
- Plan dv siege de Grave (1670-). 5915
- Plan, elevation et coupe se la salle de Lauriers, construite à la Solitude par ordre de S. A. S.

- le Duc regnant de Würtemberg (1780–). 9448
- Plan et coupe de deux ecluses (1786). 8745
- Plan et élévation des grandes ecuries nouvellement construites à la Solitude (1780–). 9449
- Plan et environs de Barcelonne (1700–). 1235
- Plan et environs de Namur (1749). 4602
- Plan et profil de la ville de Maubeuge (1709). 3447, 15684
- Plan general de Chantilly (1705). 3295
- Plan general de la machine de Marly et de ses environs (1716). 3275
- Plan général de la ville capitale de Malte (1757). 7991
- Plan général de la ville de Reims et de ses environs (1760–). 3394
- Plan général de la ville et faubourg de Paris (1790). 3101
- Plan general de Marly (1724). 3272
- Plan général de Reims et de ses environs (1769). 3393
- Plan general de Trianon (1710–). 3174
- Plan general de Versailles (1705). 3168
- Plan general de Versailles du petit parc et de ses dépendances (1782). 3175
- Plan general des bâtimens et jardins du palais de Bourbon et de l'hôtel de Lassay (1720–). 3162
- Plan general des chateaux et ville de St. Germain en Laye (1705). 3266
- Plan general des deux villes qui composent Peking (1765). 13652
- Plan général des jardins, bosquets, et pièces d'eau du petit parc de Versailles (1714). 3173
- Plan general du chasteau de Bagnolet et de ses jardins (1720–). 3307
- Plan general du chateau de Weissenstein au dessus de Pommersfeld (1725–). 9855
- Plan général du parc et du cha[te]au de l'Estang, ou est celui de la Marche, et de Villeneuve (1724). 3324
- Plan general du rez de chaussée de l'église et de l'Hôtel royal des Invalides (1705). 3118
- Plan generale de l'Eglise royale des Invalides (1714). 3126
- Plan géometral de l'Hôtel royal de l'ecole militaire (1751). 3128
- Plan géometral de la montagne et de la ville de Gibraltar (1762). 1261
- Plan géometral de la montagne et de la ville de Gibraltar (1779). 15630
- Plan geometral de la ville, citadelles, port et arcenaix de Marseille (1743). 4205
- Plan géométral de la ville de Bordeaux et de parties de ses faubourgs (1755). 3898
- Plan géométral de la ville de Dijon (1761). 3500
- Plan géométral de la ville de Lyon (1773). 4200
- Plan geometral de la ville de Marseille (1772). 4207
- Plan geometral de la ville de Marseille (1773). 4208
- Plan géometral de la ville de Moscow ancienne capitale de l'empire de Russie (1771). 12236
- Plan géometral de la ville et faubourg de Bordeaux (1791). 3901
- Plan geometral du cours du torrent du Seyon depuis le moulin de la prise jusqu'au lac (1756). 6366
- Plan géométrique de plusieurs bayes situées au detroit de Magellan, entre les caps Rond et Forward (1787). 14738
- Plan geometrique des bains de Bon dans le canton de Frybourg (1760). 6401
- Plan historique de la ville d'Angers (1792). 2478
- Plan historique de la ville d'Orléans (1775). 2496
- Plan historique de la ville de Lyon et de ses quartiers (1786). 4202
- Plan' imperatorskago stoličnago goroda Moskvj (1739). 12237
- Plan nouveau et correct des villes et fauxbourgs de Londres et Westminster et du bourg de Southwark (1770–). 1862
- Plan oder Grund-Riss der Batterie Anjol (1739). 13775
- Plan oder Grund-Riss, der Stadt Batavia, samt der eine Stund Weges umherliegenden Gegend (1744). 13788
- Plan oder Grund Riss des Forts Nortweÿck (1739). 13778
- Plan oder Grund-Riss des Forts Tangerang (1739). 13783
- Plan oder Grund-Riss des Ports oder Forts Ancke (1740). 13779
- Plan oder Grundriss der Insul Onrust oder Unruhe (1744). 13772
- Plan oder Grundriss der neu erbauten holländischen Kirch in Batavia (1740). 13769
- Plan oder Grundriss der Stadt und derer Vorstätte, wie auch des Castels Batavia (1739). 13770
- Plan oder Grundriss des Forts Jacatra, eine Stund von Batavia gelegen (1744). 13786
- Plan oder Grundriss des Königs und edl. Compagnies Fortresse in Bantam von den In[n]ländern Talm genannt (1739). 13785
- Plan oder Grundriss des obgedachten Forts Hangwelle (1744). 13710
- Plan oder Grundriss des Posts Maronde, ohnweit Batavia gelegen (1740). 13784
- Plan oder Grundriss des Posts Meister Cornelis genannt, drey Stund von Batavia gelegen (1744). 13787
- Plan oder Tabelle von der jetzigen Eintheilung der chursächsischen Lande in Kreÿsse und Aemter (1740–). 16066
- Plan of ancient Rome (1830). 7661
- A Plan of Geneva and the environs (1760). 6836
- A plan of Hartford (1766). 1898
- [A plan of London] (1746). 1863
- A plan of London (1761). 1640
- A plan of London (1762). 1641
- A plan of Madras and Fort St. George (1751). 13560
- Plan of modern Rome (1830). 7662
- A plan of Paris [et]c (1754). 3088, 3089
- A plan of Rome (1750). 7654, 15872
- A plan of the city and environs of Philadelphia (1777). 14535, 16307
- Plan of the city and harbour of Marseille (1760–). 4206
- Plan of the city and harbour of the Havana (1762). 14830
- A plan of the city of Canterbury (1768). 1897
- Plan of the city of Washington in the territory of Columbia (1795). 14536
- A plan of the city of York (1750). 1896
- A plan of the palace gardens and town of Kensington (1750–). 1903
- A plan of the town of St. Albans, in Hartfordshire (1766). 1899
- Plan perspectif d'une grande partie des cantons de Lucerne, d'Uri, de Schweitz, d'Underwalden, de Zoug, et de Glaris (1777). 6157, 6158
- Plan physique de la ville de Rome (1801). 7659
- Plan qui réüni les duchés de Julier, et de Berg, le palatinat du Rhin, les duchés de Baviere et de Neubourg (1777–). 9057
- Plan routier de la ville de Bruxelles (1782). 4812
- Plan routier de la ville de Paris et de ses faubourgs (1804). 3105
- Plan routier de la ville de Paris et ses faubourgs (1698). 3079
- Plan routier de la ville et faubourg de Marseille (1792). 4209
- Plan routier de la ville et faubourg de Paris (1800). 3103
- Plan routier de la ville et faubourg de Rouen (1792). 2502
- Plan scenographique de la cité des rois ou Lima capitale du royaume de Perou (1756). 15577
- Plan sur la situation du camp de l'armée des alliés pres d'Aschaffembourg et sur la bataille qui s'est donnée le 27. iuin 1743 (1743). 8410
- Plan topo-hydrographique de la Baye de Gibraltar (1755–). 1260, 15629
- Plan topo-hydrographique du detroit de Gibraltar (1756). 1259, 15628
- Plan topographique de la ville de Bruxelles et de ses environs (1777). 4384
- Plan topographique de la ville de Toulouse et de ses environs (1780). 3913
- Plan topographique de la ville port, et baye de Gibraltar et de ses environs (1779–). 1269
- Plan topographique des environs de Basle et du cours du Rhin (1798). 6241
- Plan tres exact de la fameuse ville marchande d'Amsterdam (1760–). 5877
- Plan tres exact de la ville [et] citadelle de Turin (1706). 7118
- Plan tres exact de Metz (1754). 3477
- Plan tres exact de Thionville (1753). 3488
- Plan tres exact des environs de Douay, Lens, Ecluse, et Arleux (1710). 2727
- Plan tres exact et vue de la ville, baye, et des nouvelles fortifications de Gibraltar, située au detroit de ce nom (1757–). 1251
- Plan und Profil des Treffens bey Bremgarten so geschehen den 26. Maÿ 1712 (1712–). 6249
- Plan und Prospect der königl. preussischen und chur-brandenb. Haupt- und Residentz Stadt Berlin (1738). 11409
- Plan und Situation von der Statt u[nd] Vestung Stralsund (1715–). 11546
- T'plan van Antwerpe (1700–). 4739
- Plan van Groningen (1748–). 5920
- Plan van Hochstett (1706). 15198

- T'Plan van Hulst met zijn onderhorige forte mitsgaders. de attaque der France gedaan (1700-). 4782
- Plan véritable de la fameuse forteresse d'Oczakov (1740). 12246
- Plan véritable de la ville et citadelle de Wesel (1721-). 10568
- Plan véritable de la ville et citadelle de Wesel (1757). 10567
- Plan von Alt Breisach Fort Mortier und seiner Situation (1735). 9542, 9543
- Plan von Belgrad Semlin und den umliegenden Gegenden (1788). 13152, 13153
- Plan von Constantinopel, mit der umliegenden Gegend, und des Canals vom Schwarzen Meer (1770). 12962
- Plan von den so genanten Fort Wallfisch (1720-). 10839
- Plan von denen See-Schlachten welche zwischen den russisch kays. und königl: schwedischen Kriegs Flotten (1790). 12084
- Plan von der Bataille bey Prag welche die Preussen am 6. ten May 1757. gewon[n]en (1756-). 8564
- Plan von der berühmten Stadt und Citadelle Dornick (1745). 4831
- Plan von der Festung Choczim, und der umliegenden Gegend (1788). 13168
- Plan von der fürstlich. sächsischen Residenz Stadt Weimar (1784). 11131, 16108
- Plan von der kaesyerl: koenigl: Residenz=Stadt Wien (1797). 8996
- Plan von der so genannten Insel Potsdam nebst den umliegenden Gegenden (1774). 11351
- Plan von der so genannten Insel Potsdam nebst den umliegenden Gegenden (1787). 11431
- Plan von der Stadt Mirandola (1735). 7352
- Plan von der türkischen Grænz Vestung Nissa, und deren Situation im Königreich Servien (1758-). 13160
- Plan von Kahira nebst Fostat oder Alt-Kahira, Bulak und Dschise (1809). 14099
- Plan von Neu Ebenezer (1738-). 14538
- Plan von Oldenburg (1792). 10405
- Plan von Reuttligen (1726-). 9502
- Plan von Sabatz mit den neuen Befestigungs Werckern (1740). 13165
- [Plan von Solothurn] (1767). 6537
- [Plan von Stockholm] (1716-). 11919, 16185
- Plan von Strasburg (1744-). 3574
- [Plan von Sulzburg] (1643-). 9419
- Plan von Ussitza in dem Königreich Servien (1758-). 13159
- Plan zur Defension der baselischen Grentzen wider einen Durchbruch (1792). 6238
- Planche I.e (1756). 741
- Planche II.e (1756). 741
- Planiglobii terrestris cum utroque[ue] hemisphærio cælesti generalis exhibitio (1702-). 138
- Planiglobii terrestris cum utroque[ue] hemisphærio cælesti generalis repræsentatio (1716-). 139
- Planiglobii terrestris mappa universalis (1746). 145, 320, 15605
- Planiglobium terrestre minus (1715-). 140
- Planisferio celeste meridionale (1777). 70
- Planisferio celeste settentrionale (1777). 69
- Planisphærium cæleste (1730-). 62
- Planisphærium cæleste (1762). 15602
- Planisphærium cæleste (1659-). 61
- Planisphærium cæleste (1740-). 65, 66
- Planisphærium coeleste (1758-). 67
- Planisphærium terrestre cum utroque coelesti hemisphærio, sive diversa orbis terraquei (1720-). 129
- Planisphærium terrestre, sive terrarum orbis (1721-). 116
- Planisphere, ou carte generale du monde (1668). 105
- Planisphere, ou carte generale du monde (1684). 106
- Planisphere physique où l'on voit du pole septentrional ce que l'on connoît de terres et de mers (1756). 277
- Planisphere physique où l'on voit du pole septentrional ce que l'on connoît de terres et de mers (1779-). 313
- Planisphere representant toute l'etendue du monde (1739). 354
- Plano de la ciudad y puerto de la Havana (1785). 14833
- Plano de la ciudad y puerto de San Agustin de la Florida (1783). 14563
- Plano de la entrada del Rio Grande de San Pedro (1777). 14669
- Plano de la isla de Menorca (1780-). 1092
- Plano de la isla y puerto de Santa Catalina situado en la America meridional (1777). 14671
- Plano de la plaza de la colonia del Sacramento (1777). 14753
- Plano de la plaza y ciudad de Santo Domingo, capital de la isla Española (1785). 14836
- Plano de Puerto-Rico (1785). 14845
- Plano del castillo de San Felipe, y de sus cercanias (1781). 1099, 15637
- Plano del puerto de Veracruz (1786). 14593
- Plano geometrico de la ciudad de Gibraltar (1762). 1258
- [Plans de la Guerre de Sept Ans] (1789-). 16530
- Plans des villes [et] places importantes qui sont dans la carte de l'electorat de Treves avec leurs fortifications (1700). 5273
- Plans des villes [et] places importantes qui sont dans la carte du comté de Provence avec leurs fortifications (1700). 4193
- Plans des villes [et] places importantes qui sont dans la carte du duché de Bretagne avec leurs fortifications (1700). 2480
- Plans des villes [et] places importantes qui sont dans la carte du duché de Catalogne avec leurs fortifications (1700). 1226
- Plans des villes [et] places importantes qui sont dans la carte du duché de Lorraine avec leurs fortifications (1700). 3466
- Plans des villes [et] places importantes qui sont dans la carte du duché de Milan avec leurs fortifications (1700). 7124
- Plans des villes [et] places importantes qui sont dans la carte du duché de Normandie avec leurs fortifications (1700). 2500
- Plans des villes [et] places importantes qui sont dans la carte du duché de Savoye avec leurs fortifications (1700). 7123
- Plans des villes [et] places importantes qui sont dans la carte du gouvernement de Picardie avec leurs fortifications (1700). 3360
- Plans des villes [et] places importantes qui sont dans la carte du royaume d'Espagne avec leurs fortifications (1700). 1225
- Plans du chasteau d'Henuin et du fort de Rebus en Flandre (1647-). 3385
- [Plans et cartes des villes d'Artois] (1665-). 16531
- Plans et elevations du chateau de chasse, de S. A. s.me Monseigneur l'Eveque de Bamberg, nommé Marquardsbourg ou Seehof (1725-). 9851
- Les plans et profils de toutes les principales villes et lieux considerables de France (1638). 16532
- [Plans et profils des principales villes de la province de Dauphiné] (1638). 16533
- [Les plans et profils des principales villes et lieux considerables de la principauté de Catalogne] (1665-). 16534
- Les plans et profils des principales villes et lieux considerables du comté de Roissillon Conflant et Cerdagne (1665-). 16535
- [Plans et profils des principales villes qui sont sur la rivière de Loire] (1638). 16536
- Plans et profils des principales villes de la prouince de Beavlice (1638). 16537
- Plans et profils des principales villes de la prouince de Bovrgongne (1638). 16538
- Plans et profils des principales villes de la prouince de Gvyenne (1638). 16539
- Plans et profils des principales villes de la prouince de Languedoc (1638). 16540
- Plans et profils des principales villes de la prouince de Poictov (1638). 16541
- Plans et profils des principales villes de la prouince de Provence (1638). 16542
- Plans et vues du chateau. du jardin. et de la ville de Reinsberg (1773). 11522
- Planta della città di Firenze nelle sue vere misure colla descrizione dei luoghi più notabili di ciascun quartiere (1755). 7545
- Platte grond van de fortesse Bourtange ten jare 1742 nauwkeurig opgenomen (1742). 5887
- Platte grond van de stad Breda (1721-). 5891
- Platte grond van de stad Geneve met deszelfs nieuwe werken (1721-). 6835
- Platte grond van de stad Middelburgh (1739). 5961
- Platte grond van de stad Sluys (1748). 4795
- Platte grondt van Ardenburg (1670-). 4707
- Platte grondt van de stad Miaco, zetel van den geestelyken erf-keyzer van Japan (1730-). 13825
- Platte gront vande oude en nueue royngende der steede Amsterdam (1721-). 5875
- Der Platz bey dem Frauen=Thor zu Nürnberg (1716). 9752
- Der Platz bey der Rosen genan[n]t, am Kornmarckt in Nürnberg (1715). 9776
- Plauen (1650-). 11178
- Plechtigheit van't erkennen des prinsen van Asturie, zoon van Philips den V. kon. van Spanje, gehouden te Madrit den 7 April 1709 (1708). 15240
- Plesse (1646-). 10196
- Pludentz (1643-). 9453
- La plus grande partie de la Manche (1725-). 415
- La plus grande partie de la Manche (1740-). 416

- La plus grande partie de la Manche (1758–). 417
- La plus nouvelle, la plus exacte, et la plus grande carte de l'empire d'Allemagne (1710–). 8112
- Pluysegem (1757). 4892
- Plymouth (1759). 1871
- A pocket map of London, Westminster and Southwark (1739–). 1861
- Pöttmes (1644–). 9194
- Pograničnaja karta Rossijskoj i Tureckoj imperii i Pol'si (1769). 12034
- Poitiers (1638). 2523
- Poictov Pictaviensis comit (1630). 2365
- Poictov siue Pictaviae descriptio (1585). 2362
- Poictov siue Pictaviae descriptio (1606). 2363
- Poictov siue Pictaviae descriptio (1630). 2364
- [Poitiers] (1770). 2160
- Le Poitou et le pays d'Aunis (1714). 2371
- Polen (1807). 12336, 12348
- Polen nach seiner ersten, und letzten, oder gänzlichen Theilung (1796). 12330
- Polen nach seiner ersten, und letzten, oder gänzlichen Theilung (1807). 12337
- Polens Auflösung durch dreymalige Theilung 1773–1796 (1810). 12346
- Polesino di Rovigo (1632). 7430
- Polesino di Rovigo (1647–). 7432
- Polesino di Rovigo (1670–). 7433
- Poli arctici, et circumiacentium terrarum descriptio novissima (1659–). 241
- Poli arctici, et circumiacentium terrarum descriptio novissima (1739). 356
- Polna vulgo Polm insign: Bohemiae ciuitas regnum a Moravia diuidens (1617). 8571
- Polnische Reise Karte über die vornehmsten Passagen von Dresden nach Warschau auf zweyerley Wegen (1751). 8135
- La Pologne (1707–). 12278
- La Pologne (1721–). 12279
- La Pologne (1734). 12281
- La Pologne (1780). 12316
- La Pologne comprenant le royaume de Prusse, les duchés de Lithuanie, et de Curlande (1780). 12305
- La Polonia (1782). 12306
- Polonia et Silesia (1585). 8613
- Polonia et Silesia (1630). 12464
- Polonia propria (1772). 12470, 16219
- Polonia regnum, et Silesia ducatus (1647). 12466
- Polonia seraphico=observans, juxta domicilia propria [et] alienae jurisdictionis geographicè delineata (1753). 12341
- Polonia seraphico=observans, juxta domicilia propria [et] alienae jurisdictionis geographicè delineata (1758–). 12342
- Poloniae [et] Lithuania (1710–). 12289
- Poloniae et Silesiae descriptio (1659–). 12469
- Poloniae finitimarumque locorum descriptio (1573). 12253
- Poloniae finitimarumque locorum descriptio (1579). 12254
- Poloniae regnum ut et magni ducatus Lithuaniae, accuratiss. delineatione representat (1758–). 12288
- Poloniae finitimarumque locorum descriptio (1600). 12255
- Polvs arcticvs siue tract[us] septentrionalis (1600). 234
- Polynesian (Inselwelt) oder der fünfte Welttheil (1789). 14934
- Pomerania (1633–). 11364
- Pomerania vtraque cum insertis vicinis[ue] ditionibus (1710–). 11379
- Pomeraniae dvcatvs tabvla (1630–). 16101
- Pomeraniae dvcatvs tabvla (1647). 11363
- Pomeraniae, Wandaliae regionis, typ (1573). 11358
- Pomeraniae, Wandaliae regionis, typ (1579). 11359
- Le Ponant (1772). 2196
- Pons diaboli (1720–). 6796
- Pont du Gard (1705). 4214
- Le Pont St. Esprit (1638). 4152, 4153
- Pont volant (1748). 15348
- Ponthiev comitatvs (1595). 2657
- Pontificum=Romanorum series chronologica (1774–). 15296
- Pontus Euxinus of Niewe en naaukeurige paskaart van de Zwarte Zee (1739). 370
- Ponty word geslagen, in de baey van Gibraltar (sie dese in de voorige) van de vlooten der geallieerde, den 20 Meert 1705 (1706). 15204
- Le port d'Alger (1702). 14011
- Port de Campomoro (1769). 7969
- Port de Halifax de la Nouvelle Ecosse (1778). 14379
- Port de Louisbourg (1740–). 14403
- Port de Rhode Island et Narraganset Baye (1778). 14464
- Port et barre d'Amelia. de la Floride orientale (1778). 14559
- Port Ristigouche dans la baye de Chaleur (1779). 14377
- Port Royal dans la Caroline méridionale (1778). 14519
- Port Trépassés, et les bayes de Moutton et Biscaye (1779). 14394
- Port Vendre (1665–). 3871
- Portae Ottomanicae regna [et] ditiones (1710–). 12869
- La porte neuve comme on le peut voir pour achever le batiment (1734). 11218
- Porti della Nuova York e Perthamboy (1777). 14486
- Porto di Villafranca (1725–). 4216
- Il Portogallo cioè le provincie di Entre Douro, e Minho, Traz-Os-Montes, e Beira (1776). 721
- Portrait des chasteaux royaux de Saint Germain en Laye (1617–). 3246
- [Portrait Mercator] (1585). 16358
- [Portrait Ortelius] (1579). 16356
- Portugallia et Algarbia, quae olim Lusitania novissima descriptio (1655–). 691
- Portugallia et Algarve (1630). 684
- Portugalliae et Algarbiae cum finitimis Hispaniae regnis (1702–). 705
- Portugalliae et Algarbiae regna (1677–). 690
- Portugalliae et Algarbiae regna (1740–). 707
- Portugalliae que olim Lusitania, nouissima et exactissima descriptio (1590). 681
- Portugalliae que olim Lusitania, novissima et exactissima descriptio (1600). 682, 683
- Portus Pulchri, in isthmo Panamensi siti accurata ichnographia (1740). 14747, 16316
- Portvgallia (1595). 680
- Portvgallia (1710–). 708
- Portvgallia et Algarbia quae olim Lvsitania (1642–). 686
- Portvgallia et Algarbia quae olim Lvsitania (1680). 685
- Portvgalliae que olim Lusitania, nouissima [et] exactissima descriptio (1560). 678, 679
- Position de l'armée hannovrienne, dont un corps occupe Paderborn (1757). 8250
- Position de l'armée hannovrienne 20. iun.-15. iul. 1757 (1757). 8252
- Position et mouvemens de l'armee françoise de meme que de celle des Allies (1757). 8249
- Posizione diversa degli abitanti della terra (1779). 307
- Posnania elegans Poloniae in finibus Silesiae ciuitas (1617–). 12502
- Post Charte der churbraunschweigischen und angrenzenden Lande (1777). 10611
- Post Charte der kais. könig. Erblande (1783). 8736
- Post Charte der kaiserl. königl. Erblanden (1782). 8735
- Post-Charte von Deutschland, welche nach den Staaten der grössten deutschen Fürsten illuminiert ist (1780–). 8150
- Post Charte von Teutschland (1808). 8160
- Post Karte durch ganz Deutschland (1795). 8152
- Post Karte durch ganz Deutschland (1801). 8156
- Post Karte von der Halbinsel Taurien oder Krim (1788). 12205
- The post roads thorough England and Wales (1750–). 1428, 15718
- The post roads thorough England and Wales (1774). 1438
- Postarum seu cursorum publicorum diverticula et mansiones per Germaniam et confin. provincias (1710–). 8138, 8142
- Postarum seu cursorum publicorum diverticula et mansiones per Germaniam et confin. provincias (1740–). 8140
- Postarum seu cursorum publicorum diverticula et mansiones per Germaniam et confin. provincias (1760–). 8141
- Postcharte von Deutschland (1793). 8155
- Postcharte von Frankreich auf das Jahr 1787 (1787). 2103
- Postkarte durch ganz Deutschland und einem Theil der angränzenden Länder (1777–). 8154
- Postkarte sæmtlicher k: k: teutsch und hungarischer Erbländer (1788). 8737
- Potentia archiducum Austriae sive circuli Austriaci delineatio (1740–). 8777
- Potentissimae Helvetiorum reipublicae cantones tredecim (1702–). 6071
- Potentissimae Helvetiorum reipublicae cantones tredecim (1732). 6086, 15779
- Potentissimo borussorum regi Friderico Wilhelmo majestate, fortitudine clementia augustissimo hancce Lithuaniam Borssicam in qva loca colonijs Salisburg. ad incolendum regio nutu concessa chorographice exhibentur (1735). 12455, 16216
- Pourrentout (1643–). 3581
- Præfectura de Ciriï, vel seregippe del rey cum Itâpuâma (1721–). 14666
- Præfectura ducatus Britanniae (1705–). 2212

- Præfectura generalis [et] comitatus Provinciae (1730–). 4106, 15706
 Præfectura generalis Languedociae, olim Occitania dicta (1705–). 3765
 Præfectura Lipsiensis delineatione geographica (1740–). 11019
 Præfectura Lipsiensis delineatione geographica (1758–). 16080
 Præfectura Lugdunensis generalis (1705–). 3959
 Præfectura Picardiae (1705–). 2636
 Præfectura Renfroana vulgo dicta Baronia (1654). 1748
 Præfecturae Alburgensis tabulam geographicam (1768). 11745
 Præfecturae Altenburgensis et Ronneburgensis earumque vicinia serenissimo duci saxo gothano parentes geographicà tabula expressæ (1740–). 11075
 Præfecturae Arhusiensis tabulam geograph (1767). 11746
 Præfecturae de Paraiba, et Rio Grande (1721–). 14667
 Præfecturae Leucopetranæ delineatio geographica (1740–). 11042
 Præfecturae Leucopetranæ delineatio geographica (1758–). 16084
 Præfecturae Paranambucæ pars borealis, una cum præfectura de Itâmaracâ (1721–). 14664
 Præfecturae Paranambucæ pars meridionalis (1721–). 14665
 Præfecturae principatus Querfurtensis, Dahmiana et Iüterboccensis (1740–). 11001
 Præfecturae principatus Querfurtensis, Dahmiana et Iüterboccensis (1758–). 16074
 Præfecturae Ripensis tabulam geographicam (1768). 11747
 Præfecturae Saxonicae Wurcensis, Eilenburgensis, Dubensis geographica accurratione (1740–). 11022
 Præfecturae Saxonicae Wurcensis, Eilenburgensis, Dubensis geographica accurratione (1758–). 16081
 Præfecturae Viburgensis tabulam geographicam (1767). 11744
 Præfectura Kircvbriensis, quæ Gallovidiæ maxime orientalis pars est (1654). 1741
 Præsens belli status; tam in superiore Germania, quam inferiore, sive Belgio: et terris iis adjacentibus (1686–). 4270
 Prætorium abbatis Villariensis D[omi]ni de Schooten (1757). 4943
 Prætorium Altena (1757). 4894
 Prætorium de Bauwel (1757). 4922
 Prætorium de Berchem (1757). 4932
 Prætorium de Boom (1757). 4919
 Prætorium de Borsbeke (1757). 4923
 Prætorium de Massenhouen (1757). 4909
 Prætorium de Niele (1757). 4926
 Prætorium de Norderwyck (1757). 4945
 Prætorium de Thielen (1757). 4931
 Prætorium d[omi]ni de Schooten (1757). 4942
 Prætorium Ter Elst (1757). 4895
 Prætorium Ter-Veken. in pago Schelle (1757). 4906
 Praga (1740–). 8561
 Praga (1758–). 8562
 Praga, Bohemiae metropolis accvratissime expressa (1572–). 8553
 Praga metropolis regni Bohemiae cum adjacentibus terris accurata descriptio geographica (1730–). 8508
 Praga (1807). 12741
 Premiere carte pour l'introduction à l'histoire du monde (1705–). 42
 Premiere feuille contenant la Bretagne, la Normandie, le Maine et perche (1779). 2042
 Première partie de la carte d'Asie contenant la Turquie, l'Arabie, la Perse, l'Inde en deça du Gange et de la Tartarie (1751). 13294
 Première partie de la carte d'Europe contenant la France, l'Allemagne, l'Italie, l'Espagne [et] les isles Britanniq.s (1754). 642
 Premiere partie du grand theatre de la guerre dans les Pais Bas (1745). 4348
 Premiere période du monde depuis Adam jusqu'a Moysse, ou la loy écrite (1723). 15042
 Premiere planche de l'Italie contenant ses principaux etats (1740–). 6898
 Premislia celebris Rvssiae civitas (1617–). 12534
 Presbiteri Iohannis, sive, Abissinorvm imperii descriptio (1573). 14101
 Presbiteri Iohannis, sive, Abissinorvm imperii descriptio (1579). 14102
 Presqu'isle des Indes orientales, comprenant l'Indostan ou empire du Mogol, différens royaumes ou états (1784–). 13527
 Presqu'isle des Indes orientales, comprenant l'Indostan ou empire du Mogol, différens royaumes ou états (1786). 13521
 Presqu'isle des Indes orientales en deça du Gange, comprenant l'Indostan ou empire du Mogol, différens royaumes ou états (1781). 13520, 13532, 16272
 Presq'isle de l'Inde deça la Gange, ou sont les royaumes, de Decan, de Golconde de Bisnagar, et le Malabar (1683). 13516
 Pressburg (1588–). 12814
 Pressburg (1780). 12834
 Pretorium Moninchoven in pago de Heymissen (1757). 4937
 Preussen und Polen (1794). 12324
 Des preussischen Herzogthums Vor Pommern süd oestliche Aemter (1789–). 11397
 La prevosté et l'eslection de Paris (1717). 2594
 Les prevotez, offices, senéchaussée et comté, qui font partie des balliages de Vosge ou Mirecour et de Nancy (1743). 15674
 Les prevotez, offices, senéchaussée et comté, qui font partie des balliages de Vosge ou Mirecour et de Nancy (1781). 2839
 Die Prignitz mit ihren VIII. Kreisen (1793). 11333
 Prima pars Brabantiae cuius caput Lovanivm (1647). 4517
 Prima pars Brabantiae cuius caput Lovanivm (1670–). 4518
 Princip. Magnæ Glogaviae cum libero domin: Beuthenensi in Silesia (1760–). 8694
 Princip. Silesiae Iavoriensis in IV. circulos, Iaver, Hirschberg, Lemberg und Bvntzlav divisi ac I. W. Wieland geometra et locumtenente emensi nova et exactissima tabula geographica (1736). 8672
 Princip. Vratislaviensis cum pertinent: mappa geographica (1760–). 8692
 Principali dignitate gaudens comitat. Tirolis (1740–). 8949
 Principat. Olsnensis cum liberis dominatibus Militiensi et Wartenbergensi (1760–). 8689
 Principati di Moldavia, e Vallachia (1782). 12943
 Principato citra, olim Picentia (1632). 7745
 Principato citra olim Picentia (1647–). 7746
 Il principato delle Astvrie (1696). 956
 Principatus Anhalдинus et Magdeburgensis archiepiscopatus (1680). 10720
 Principatus Anhalдинus et Magdeburgensis archiepiscopatus (1681). 10721
 Principatus Anhalдинus et Magdeburgensis archiepiscopatus (1686–). 10722
 Principatus Brandenbvrgico-Cvlmbacensis (1763). 9653
 Principatus Brandenbvrgico-Cvlmbacensis vel Barvthini tabula geographica (1763). 15960
 Principat[us] Brigensis in Silesia inferior (1760–). 8691
 Principatus Cataloniae (1798). 1066, 16350
 Principatus Cataloniae, comitatus Perpiniati et Cerdannæ (1705–). 1054
 Principatus Cataloniae et comitatus Ruscinonis, et Cerretaniae descriptio (1696–). 1050
 Principatus Cataloniae nec non comitatuum Ruscinonensis et Cerretaniae nova tabula (1702–). 1060, 15634
 Principatus [et] comitatus superioris Ysenburgensis, ac Hanoviensis, nova et accurata tabula (1760). 10002
 Principatus Fuldensis cum adiacentibus quibusdam Buchonia aliisq[ue] regionibus (1680–). 10071
 Principatus Halberstadiensis, abbat: Quedlingburgens. cum comitatu Wernigerodano (1730–). 10734
 Principatus Halberstadiensis, abbat: Quedlingburgens. cum comitatu Wernigerodano (1758–). 10735
 Principatus Hennenbergensis (1670–). 11078
 Principatus Hennenbergensis (1680). 11077
 Principatus Iauriae et Lignitii, in Silesia inferiori (1760–). 8695
 Principatus Isenacensis (1702–). 11071
 Principatus Nassaviae (1705–). 10081
 Principatus Nissæ, sive Grotkaviae in Silesia super (1760–). 8693
 Principatus Pedemontii, ducatus Augustae Prætoriae, Salutii marchionatus, Astæ, Vercellarum et Niceae comitatus nova tabula (1670–). 7076
 Principatus Saganensis (1760–). 8690
 Principatus Silesiae Saganensis in suos circulos, Sagan, Priebus, et Naumburg, divisi et a I. W. Wieland geometra et locumtenente emensi nova et accurata tabula geographica (1736). 8671
 Principatus Silesiae Wratislaviensis exactissima tabula geographica (1736). 8676
 Principatus Suidnitiensis in Silesia inferior (1760–). 8697
 Principatus Transilvaniae (1716–). 12757, 12759
 Principatus Valachiae, Moldaviae et Transylvaniae (1705–). 12938
 Principatus Volaviensis cu[m] dominatu Trachenberg: in Silesia inferiori (1760–). 8696
 Principatum Moldaviae et Walachiae tabula geographica generalis (1750–). 12940
 Principatv[s] Anhaltinvs (1670–). 11085

- Principatvs Brandenbvrigo-Cvlmbacensis vel Barvthinv tabvla geographica qvoad partem superiorem expressvs (1730–). 9651, 9652, 15959
- Principatvs Silesiae Bregensis exactissima tabula geographica (1736). 8680
- Principatvs Silesiae Glogoviensis novissima tabula geographica (1739). 8670
- Principatvs Silesiae Grotkani exactissima tabula geographica (1736). 8678
- Principatvs Silesiae Karnoviensis nova et exactissima tabula geographica (1736). 8685
- Principatvs Silesiae Lignicensis in suos circulos, tres nempe Lignicenses Goldbergensem, Haynavviensem et Lvbenensem divisi (1736). 8673
- Principatvs Silesiae Mvnsterbergensis exactissima tabula geographica (1736). 8679
- Principatvs Silesiae Oelsnensis in suos districtus Oels Bernstadt et Trebnitz divisi exactissima tabula geographica (1739). 8675
- Principatvs Silesiae Oppaviensis novissima tabula geographica (1736). 8684
- Principatvs Silesiae Oppoliensis exactissima tabula geographica (1736). 8682
- Principatvs Silesiae Rattiboriensis nova et exactissima tabula geographica (1736). 8683
- Principatvs Silesiae Schwidnicensis secundum ejusde[m] circulos, Schweidnitz, Striegav, Bolckenhain-Landeshvt, [et] Reichenbach divisi (1736). 8677
- Principatvs Silesiae Teschinensis nova et accurata delineatio (1736). 8551
- Principatvs Silesiae Wolani in suos circulos, Wohlav, Wintzig, Herrnstadt, Rützen, Steinav, und Ravden divisi (1736). 8674
- Principauté citerieure (1721–). 7747
- Principauté d'Oneglia marquisat de Final et partie du Piemont du Monferrat et de la republicue de Genes (1692). 7090
- Principauté d'Oneglia marquisat de Final et partie du Piemont du Monferrat et de la republicue de Genes (1743). 7179
- La principauté d'Ost=Frise, ou le comté d'Embden, avec ses principales jurisdictions (1740–). 10388
- Principauté de Catalogne (1660). 1044
- La principauté de Catalogne avec les comtez de Roussillon et de Cerdagne (1691). 1055
- La principauté de Catalogne avec les comtez de Roussillon et de Cerdagne (1694). 1056
- La principauté de Catalogne avec les comtez de Roussillon et de Cerdagne (1762–). 1057
- La principauté de Catalogne et le comté de Roussillon (1677). 1045
- La principauté de Catalogne et le comté de Roussillon (1762–). 1058
- Principauté de Catalogne où sont compris les comtés de Roussillon, et de Cerdagne (1696). 1048
- Principauté de Catalogne ou sont compris les comtés de Roussillon et de Cerdagne (1674). 1046
- Principauté de Catalogne ou sont compris les comtés de Roussillon et de Cerdagne (1692). 1047
- Principauté de Catalogne ou sont compris les comtés de Roussillon, et de Cerdagne (1782). 1064
- Principauté de Galles (1658). 1615
- Principauté de Galles (1778). 1616
- La principauté de Liége et le duché de Limbourg (1754). 4668
- La principauté de Piémont, les marquisat de Saluce et de Suze, les comtés de Nice et d'Ast. le Montferrat [et]c (1700–). 7092
- La principauté de Piémont, les marquisats de Saluce et de Suze, les comtés de Nice et d'Ast, le Montferrat [et]c (1721–). 7094
- Principauté de Piemont seigneurie de Verceil duché ou val d'Aoust marquisat d'Ivree marquisat de Suse (1692). 7088
- Principauté de Transilvanie (1664). 12751
- Principauté de Transilvanie (1691). 12752
- Principauté de Transilvanie (1696). 12753
- Principauté de Transilvanie (1721–). 12754
- Principauté de Transilvanie (1725–). 12755
- Principaute de Transilvanie et pays circonvoisins (1784). 12760
- Principauté des Asturias (1707). 957
- La principauté d'Orange et comtat de Venaissin (1627). 4113, 4115, 15707
- La principauté d'Orange et comtat de Venaissin (1680). 4114
- Principauté d'Oranges et comtat de Venaissin (1638). 4138
- Principaute d'Oranges [et] comtat de Venaissin (1638). 16543
- La principaute de Dombes (1670–). 3982
- Privas (1638). 4156
- Prodromus tentaminis typometrici maioris rempublicam Basileensem (1776). 6224
- Profil de la forteresse de Mongast dans le comté de Perczas, en la Haute Hongrie (1692). 12832
- Profil du fort de Sckenck (1672). 5982
- Propriae Lugudunensis generalitatis mappa chorographica (1762). 3969, 15695
- Propstey und Stiftskirch Schonenwerdt, in dem Canton Solothurn (1758). 6541
- Prosp. der Statt Lüzemburg (1654–). 4748
- Prosp. der Statt Namur (1654–). 4749
- Prospect von Duynkirchen (1744–). 3429
- Prospect auf der Fleisch=Brück zu Nürnberg (1716). 9749
- Prospect auf der Vestung, die Freyung genan[n]t, in Nürnberg (1715). 9767
- Ein Prospect aus dem Garten des Prediger Marinus, welcher ohnweit dem Castell Pintogale lieget (1744). 13722
- Ein Prospect, aus des General-Gouverneurs Lust- oder Spiel-Haus, nach der edlen Compagnie Zim[m]jer-Werff in Batavia (1737). 13764
- Ein Prospect, aus einem Fenster von Hülfsdorf, ein viertel Stund von Colombo gelegen, gezeichnet (1736). 13704
- Ein Prospect aus Sr. Hoch Edelheit des H: General Gouverneurs Spiel-hauss in Batavia, nach der so genanten Ancker-werff (1744). 13765
- Ein Prospect aus Sr. Hoch-Edelheit des Herrn General Gouverneur Adrian Valkeniers, Saal in den auf dem Weg von Anjol gelegenen Garten (1739). 13790
- Ein Prospect aus Sr. Hoch-Edelheit, des Herrn General-Gouverneurs Billiard-Haus in gedachtem Garten, nach dem neu-erbauten Brunnen Haus gezeichnet (1740). 13794
- Ein Prospect aus Sr. Hoch-Edelheit des Herrn General-Gouverneurs Lust- oder Spiel-Haus nach der Werff, dem Vier Kand (1737). 13763
- Prospect bey den Contumace Garten (1737). 9765
- Prospect bey der Bucher Strassen (1737). 9758
- Prospect bey St. Iohannes gegen Fürth (1737). 9757
- Prospect bey St. Peter (1737). 9764
- Ein Prospect der Batterie Anjol eine Stunde von Batavia auf der Insul Java gelegen (1739). 13774
- Prospect der Bilder=Gallerie im königlichen Garten Sans-Soucy bei Potsdam (1780–). 11497
- Prospect der Brucken zu Dresden (1650–). 11151
- Prospect der Colonnade und der beiden Communs des königl. Palais bei Potsdam, wie solche innerhalb des Hofes von der Haupt-Façade her, anzusehen (1780–). 11494
- Prospect der Colonnade und der beiden Communs des königl. Palais bei Potsdam, wie solche von aussen nach dem Walde hin, sich präsentiren (1780–). 11495
- Prospect der Dom-Kirche St. Mauritii, wie auch des neuen Markts und Parade-Platzes zu Magdeburg (1780–). 10796
- Prospect der Fleischbrucken zu Nürnberg (1648–). 9741
- Prospect der forderen Seite des königl. Lust=Schlosses Sans Soucy bei Potsdam (1780–). 11499
- Prospect der fürstl. mecklenb: Resid: Statt Schwerin (1653–). 10824
- Ein Prospect der Gallerie, von des General-Gouverneurs Wohnung, nach dem Versammlungs-Saal derer Herren Räthen von Indien (1739). 13762
- Ein Prospect der Gegend des Ruhe-Platzes Situaque, 10. bis 11. Stunden von Colombo (1744). 13715
- Prospect der Grotte im königlichen Garten Sans=Soucy bei Potsdam (1780–). 11503
- Prospect der Grotte im landgräfl: hessen=casselsch: Garten zu Wilhelmsthal (1790). 10289
- Prospect der hintern Seite des königl: Lust=Schlosses Sans Soucy bei Potsdam (1780–). 11498
- Ein Prospect der Insul Edam dreÿ und ein drittel Meil von Batavia gelegen (1739). 13773
- Ein Prospect der Insul Onrust oder Unruhe 2. Meilen von Batavia gelegen (1739). 13771
- Prospect der königl: scwed: Haupt- und Residentz-Stadt Stockholm mit einigen derselben vornehmsten und herrlichsten Palästen (1716–). 11920
- Prospect der kostbaren und herrlich gezierten Elb=Brücke zu Dresden (1780–). 11262
- Prospect der Rheinbrücke zu Basel von Seiten der kleinen Stadt (1761). 6448
- Prospect der runden Colonnade, welche in der mitten der grossen Haupt-Allée zwischen Sanssoucy und dem neuen kön. Palais erbauet ist (1780–). 11500
- Prospect der sämtlichen Gebäude des neuen königlichen Palais bei Potsdam, so wie sich selbige ausserhalb des Canals gerade vor der Brücke präsentiren (1780–). 11489

- Prospect der sehr prächtigen neuen Schloss= und Dom=Kirche zu Berlin, welche Seine König. May. auf dem sogenan[n]ten Parade Platz erbauen lassen (1780–). 11450
- Prospect der Sophien-Qvelle zu Griinsperg bey Altorff (1737). 9755
- Ein Prospect der Stadt Batavia, wie sich dieselbe von der Reede oder dem Hafen präsentiret (1737). 13749
- Prospect der Stadt Belgrad (1700–). 13151
- Prospect der Stadt Berlin wie solche von der Fridrich=Stadt, vorm Hallischen Thor sich präsentiret (1740). 11425, 11426
- Prospect der Stadt Mühlhausen (1754). 3559
- Prospect der Statt Frauenfeld vom Abendt gegen Morgen, bey der unglücklichen Feursprunst (1771–). 6719
- Prospect der Statt Newenburg (1643–). 9534
- Prospect der Statt Rostock (1653–). 10832
- Prospect der Statue Friedrich Wilhelms Königs in Preussen etc. welche die Stände des Herzogthums Pommern auf dem grossen Markt zu Cösslin zum ewigen Andenken aufgerichtet, weil Se. Kön: Maj: die abgebran[n]te Stadt so reichlich begnadiget, und so zierlich aufbauen lassen (1780–). 11539
- Prospect der Vestung Benfelden (1643–). 3540
- Prospect der Vestung Christian Preis im Hertzogthumb Holstein (1653–). 11778
- Prospect des alten Markts zu Potsdam (1780–). 11481
- Prospect des Bad- und Gasthauses zu Pfäffers von der Seiten der Tammin anzusehen (1710–). 6764
- Prospect des Bad- und Gasthauses zu Pfäffers von der Seiten von Valentz her anzusehen (1710–). 6763
- Prospect des Bassins, und der Ruinen, welche auf einem Berge, Sans=Soucy gegen über, befindlich (1780–). 11501
- Ein Prospect des Bergs Calana, eine gute Meile von Colombo, gelegen (1744). 13707
- Prospect des Berlinischen Rathhauses, wie solches A. in der Spandauer Strasse, und B. in der Königs Strasse anzusehen (1780–). 11462
- Prospect des Carls-Berges, oder der berühmten Grotten und Wasserfälle bei Cassel, sonst auch der Winterkasten genannt (1790). 10290
- Ein Prospect des Castells Pinto-Gale, wie sich dasselbe über die Reede, oder den Haven präsentiret (1736). 13717
- Ein Prospect des Castells Pinto-Gale, wie sich dasselbe von innen präsentiret (1737). 13721
- Ein Prospect des Castels Batavia von innen, nächst und mit der Castels-Kirche gezeichnet (1738). 13757
- Ein Prospect des Castels Batavia wie dasselbe sich auf der Brücke bey der edlen Compagnie Stall ohnweit der Wacht Amsterdam präsentiret (1738). 13755
- Ein Prospect des Castels Batavia wie sich dasselbe über den so genannten Königs-Platz präsentirt (1738). 13756
- Ein Prospect des Castels und Haupt-Comtoirs Colombo wie solches sich von der Reede oder Haven präsentiret (1734). 13702
- Prospect des churfürst: sächs: Lust= und Jagd=Schlosses Hubertusburg (1780–). 11264
- Prospect des churfürstl: Lust-Schlosses Pillnitz eine Meile von Dresden (1780–). 11263
- Prospect des churfürstlichen pfälzischen Resident Schlosses und Lustgartens zu Heidelberg (1645–). 10120
- Prospect des cron-prinzl. Palais zu Berlin (1780–). 11449
- Ein Prospect des Forts Culture, 7. Stunden von Colombo gelegen (1744). 13713
- Ein Prospect des Forts Hangwelle 7. Stunden von Colombo gelegen (1736). 13708
- Ein Prospect des Forts Maderen (1744). 13724
- Ein Prospect des Forts Negombo 7. Stunden von Colombo gelegen (1736). 13711
- Ein Prospect des Forts Noortweyk eine Stunde von Batavia wie sich selbes, wan man[n] von Reysweyk kombt mit seiner Gegend presentirt (1739). 13776
- Ein Prospect des Forts Nortweyck, wie sich dasselbe wan man von Jacatra kom[m]t, mit seiner Gegend präsentiret (1739). 13777
- Ein Prospect des Forts Tangerang, dreÿ gute Stunden von Batavia gelegen (1740). 13782
- Ein Prospect des General-Gouverneurs Adrian Valckeniers Wohn-Saals (1738). 13760
- Prospect des Gesund=Brunnens bei Freienwalde an der Oder (1780–). 11478
- Prospect des Gesundbrunnens bei Berlin (1780–). 11470
- Prospect des Grossen Friedrichs-Hospitals und Wäysen-Hauses zu Berlin (1780–). 11464
- Prospect des grossen Münsters und der Rheinbrücke zu Basel (1761). 6447
- Prospect des Hausses und Schlosses Höhingen im Breÿssgaw gelegen (1643–). 3515
- Prospect des herzogl: braunschweigischen Lust Schlosses und Gartens zu Salzdalem (1780–). 10686
- Prospect des herzoglich-braunschweigischen Lust-Schlosses zu Salzdalem, wie selbiges vom Garten her anzusehen (1780–). 10685
- Prospect des japanischen Hauses im königl: Garten Sans Soucy bei Potsdam (1780–). 11502
- Prospect des kaiserlichen Jagd= und Lust=Schlosses Schönbrunn (1780–). 9010
- Prospect des königl. Arsenal, und cron-printzl. Palais zu Berlin (1780–). 11446
- Prospect des königl. Arsenal zu Berlin (1780–). 11447
- Prospect des königl. Lust Schlosses und Gartens Sanssoucy, bei Potsdam (1780–). 11496
- Prospect des königl: Lust=Schlosses zu Charlottenburg, von forne anzusehen (1780–). 11473
- Prospect des königl. Lust-Schlosses zu Schönhausen, von der Garten-Seite anzusehen (1780–). 11477
- Prospect des königl: Palais bei Potsdam, von der Colonnade her anzusehen (1780–). 11493
- Prospect des königl. Palais bei Potsdam, wie sich selbiges A. nach Sanssoucy, und B. nach Bornstädt hin, präsentiret (1780–). 11488
- Prospect des königl: preuss: Lust=Schlosses zu Cöpenick (1780–). 11515
- Prospect des königl: preuss: Lust=Schlosses zu Oranienburg, wie es vom Garten und Lande her anzusehen (1780–). 11508
- Prospect des königl: preuss: Lust=Schlosses zu Oranienburg, wie selbiges sich gegen die Stadt zu, präsentiret (1780–). 11509
- Prospect des königl: Schlosses und Marstalls zu Potsdam, von der Garten=Seite, so wie sich selbiges in einiger Entfernung, vor der Stadt, präsentiret (1780–). 11482
- Prospect des königl. Schlosses zu Berlin, wie dasselbe gegen dem Parade-Platz, und der Schloss-Freyheit sich präsentiret (1780–). 11440
- Prospect des königl: Schlosses zu Berlin, wie sich selbiges gegen die Breite- und Brüder-Strasse zu, präsentiret (1780–). 11441
- Prospect des königl. Schlosses zu Potsdam, von der Garten-Seite anzusehen (1780–). 11479
- Prospect des königl. Schlosses zu Potsdam, wie solches von der St. Nicolai Kirche her anzusehen (1780–). 11480
- Prospect des königlichen Invaliden Hauses zu Berlin (1780–). 11463
- Prospect des königlichen Lust-Schlosses zu Charlottenburg: von der Garten-Seite anzusehen (1780–). 11472
- Prospect des königlichen Opern-Hauses zu Berlin (1780–). 11455
- Prospect des Leüggerbads in dem Walliserland (1760–). 6427
- Prospect des Leüker=Bads in Wallis (1769). 6429
- Prospect des Lust=Schlosses Sr: königl. Hoheit des Pr: Ferdinands, zu Fridrichsfelde, von forne anzusehen (1780–). 11520
- Prospect des Lustschlosses im churfürstl. Zwinger-Garten zu Dresden (1780–). 11261
- Prospect des marggräfl. Schlosses zu Schwedt von der Gartenseite anzusehen (1780–). 11517
- Prospect des marggräfl. Schlosses zu Schwedt von forne anzusehen (1780–). 11516
- Prospect des marggräfllichen Lustschlosses Monplaisir bei Schwedt (1780–). 11518
- Prospect des marggräfl. Schlosses und Gartens zu Schwedt (1780–). 11519
- Prospect des neuen königl: Palais bey Potsdam, wie selbiges von der Colonnade her anzusehen (1760–). 11491
- Prospect des neuen königl: Palais bey Potsdam, wie selbiges von der grossen Allée von Sanssouci her anzusehen (1780–). 11492
- Prospect des neuen königl: Palais bey Potsdam, wie selbiges von Sanssouci her anzusehen (1760–). 11490
- Prospect des neuen königl. Printz Heinrichs Palais zu Berlin, dem Opern Hause gegen über (1780–). 11458
- Prospect des Nürnbergischen Rath=Hausses gegen die Vestung hinauf (1715). 9769
- Prospect des obern Theils von dem Genffer See, zu Chardone bey Vivis (1710–). 6391
- Prospect des Ordens-Palais Sr. Königl. Hoheit des Prinzen Ferdinands zu Berlin (1780–). 11459
- Prospect des Palais Sr. Königl. Hoheit, Friedrich Wilhelms, Marggrafen von Schwedt, zu Berlin (1780–). 11461

- Prospect des Platzes bey'm Thiergärtner Thor, in Nürnberg (1716). 9743
- Prospect des Platzes, der Dilling=Hof genant[n]t, zu Nürnberg (1715). 9768
- Ein Prospect des Posts Reysweyck, eine Stunde von Batavia gelegen (1740). 13781
- Ein Prospect des Rathhauses in Batavia samt dessen umliegender Gegend, und auf diesem Platz sich befindliche[n] Bäume (1738). 13751
- Ein Prospect des Rathhauses in Batavia, wie dasselbe von fornen anzusehen (1739). 13750
- Ein Prospect des Rathhauses und der neuen holländischen Kirch in Batavia, wie sich solches dem Týger Canal gegen über präsentiret (1738). 13752
- Prospect des Rhein-Fahls ohnweit Schaffhusen (1700–). 6660
- Prospect des Rossmarktes zu Stettin (1780–). 11540
- Prospect des Schlosses Küssenberg (1730–). 9435
- Prospect des Schlosses Küssenberg, nicht weit von Zurzach (1730–). 9436
- Prospect des Stifts und Klosters Bergen bei Magdeburg (1780–). 10797
- Ein Prospect des Versamlungs oder sogenannten Vergatterungs Saal derrer H. H. Ræthte von Indien (1739). 13761
- Prospect des vesten Schlosses Hochen Barr (1643–). 3531
- Prospect des vor einigen Jahren abgebranten, und nunmehr gantz neu aufgeführten Fördergebüdes des grossen königl. Stalls (1780–). 11457
- Prospect des Waysen=Hauses zu Glaucha vor Halle (1780–). 10799
- Prospect dess äusseren Canals vor dem Schloss von Nymphenburg nacher Schwäbing (1725–). 9215
- Prospect dess Elbstroms umb Dressden wie solches auff dem Berg zu Loschwitz zu sehen ist (1650–). 11153
- Prospect dreyer steinerner Brücken zu Nürnberg über den Pegnitz Fluss gebauet (1715). 9773
- Prospect gegen dem Schloss Pfungen im Zürich Gebieth (1710–). 6667
- Prospect gegen den Moritzer und Rothen Berg (1737). 9761
- Prospect gegen der Wehr der Wiesen bey den Einfluss (1737). 9763
- Prospect geometrique des montagnes neigées, dittes Gletscher, telles qu'on les découvre en tems favorable (1755). 6162
- Prospect, Grundris und Gegend der polnischen vesten Reichs und Handels-Stadt Dantzig und ihrem Werder (1716–). 12459
- Prospect, Grundris und Gegent der königl. schwed. Vestung Stralsund (1716–). 11548, 16114
- Prospect Hoch-fürstlich=Baaden=Durlachischer Residenz Schloss und Stadt Carls=Ruhe (1730–). 9438
- Prospect neben der Bucher Strassen (1737). 9759
- Ein Prospect oder Vorstellung in gedachten Garten aus dem einen Briel recht vor sich, nach dem andern zu gezeichnet (1740). 13795
- Ein Prospect oder wahre Vorstellung, des vorerwehnten Grottenwercks, in gedachtem Garten (1739). 13791
- The prospect of Richmond in Surry (1720–). 1902
- Ein Prospect S.r Hoch-Edelheit des Herrn Gen: Gouverneurs Hoff und Wohnhauses in dem Castel Batavia, wie dasselbe von innen anzusehen (1739). 13758
- Ein Prospect Seiner Hoch Edelheit des Herrn General Gouverneurs Hoff u: Wohnhauses in dem Castel Batavia (1738). 13759
- Prospect und Grund-Riss der kayserl. Residenz-Stadt Wien (1702–). 8989, 8990
- Prospect und Grundris der des heil: röm. Reichs-Stadt Nürnberg samt ihren Linien und Gegend auf eine Meil wegs herum (1702–). 9714
- Prospect und Grundris der keiserl. freyen Reichs und Ansee Stadt Bremen samt ihrer Gegend (1702–). 10769, 16059
- Prospect und Grundris der keiserl. freyen Reichs und Ansee Stadt Hamburg samt ihrer Gegend (1702–). 10886, 16057
- Prospect und Grundriss der neuen catholischen St. Hedwigs Kirche zu Berlin (1780–). 11456
- Prospect und Grundriss der Stadt und Universitæt Iena (1766). 11132, 16110
- Prospect u[nd] Perspectiv der grossen Cascade in Nymphenburg, vo[n] roth, schwarz u[nd] weissen Marmor, samt Anhang dess Canals zu End des Gartens (1725–). 9213
- Prospect und Perspectiv dess Canals und Gegentheil von der Cascade gegen dem Schloss in Nymphenburg (1725–). 9216
- Prospect und Perspectiv dess churfürstl. Schlosses oder Jagthaus zu Fürstenried wie selbes am Eingang von München anzusehen (1725–). 9217
- Prospect und Perspectiv dess Kögelspiehls in dem Churfürstl. Hofgarten zu Nymphenburg (1725–). 9212
- Prospect von Bitsch (1793). 3473
- Prospect von den sieben Thürmen (1780–). 12991
- Prospect von der Aller Wiesen (1737). 9756
- Ein Prospect von der Bastion Gelderland ausserhalb der Stadt Batavia, nach der äussern portugiesischen Kirch und dem Blauen Berg zu gezeichnet (1739). 13754
- Ein Prospect von der Bastion Perl längst der Courtine des Castels Batavia gezeichnet (1738). 13766
- Ein Prospect von gedachtem Hülfssdorf, aus einem andern Fenster nach der Mondour oder dem Lust Saal zu gezeichnet (1736). 13705
- Ein Prospect von Hülfssdorff selbst, unten bey der Mondour oder dem Lust Saal gezeichnet (1736). 13706
- Prospect vor den Lauffer Thor (1737). 9762
- Prospect vor den Vestner Thor (1737). 9760
- Ein Prospect wie derselbe auf der Brücke der so genanten Junckers Gragt oder Canals der Stadt Batavia an zu sehen (1738). 13753
- Prospecte aller Nürnbergischen Stædtlein, Markt=Flecken und Pfarr=Dörffer (1760). 16544
- Prospecte des Hartzwalds nebst accurater Vorstellung der auf selbigem gebräuchlichen Bergwerks-Machinen Ertz- und Prägearbeiten (1730–). 10716
- Prospecte einiger Grotten im herzogl: Lust Schlosse zu Salzdaem (1780–). 10687
- Prospecte einiger Grotten und Fontainen im herzogl: Garten zu Salzdaem (1780–). 10688
- Prospectus ædificiorum Maioris Cartvsia prout restaurata fuit post incendium eius quod contigit anno 1676 (1676). 4196
- Prospectus amoeniss. vallis Oeniponticae vna cum antro in altissima et præruptissima rupe imp. Maximiliani primi (1598). 9011
- Prospectus arcis Cronenburgensis, quae est secessus regis Daniae, una cum oppido Helsingoriensi (1766–). 16404
- Prospectus arcis Fridericoburgensis, quae est secessus regis Daniae (1766–). 16405
- Prospectus arcis Fridrichs-Berg, quae est secessus regis Daniae (1766–). 16406
- Prospectus arcis regiae, cum cancellaria et bibliotheca Hafnia (1766–). 16403
- Prospectus castelli Asten (1757). 5049
- Prospectus castelli Beaulieu (1757). 5029
- Prospectus castelli Boort-Meerbeke vulgò 't Hoff Terhoye (1696). 5030
- Prospectus castelli Boxmeræ (1757). 5046
- Prospectus castelli Boxtel (1757). 5045
- Prospectus castelli Bredæ (1757). 4955
- Prospectus castelli Buggenhout (1757). 4968
- Prospectus castelli Carloo (1757). 5003
- Prospectus castelli de Liezel, partis anterioris (1696). 5032
- Prospectus castelli Dieghem (1757). 5033
- Prospectus castelli Doirme (1757). 5052
- Prospectus castelli Dorp gallice Tovrneppe (1696). 5023
- Prospectus castelli Frisselstyn (1757). 5053
- Prospectus castelli Gaesbeke ante incendium (1757). 4985
- Prospectus castelli Heeswyck (1757). 5051
- Prospectus castelli Helmondani (1757). 5043
- Prospectus castelli Hesæ (1757). 5057
- Prospectus castelli Hombeke (1757). 4982
- Prospectus castelli Huldenberghæ (1757). 5009
- Prospectus castelli Lippelo (1757). 5025
- Prospectus castelli Loenbeke (1757). 4999
- Prospectus castelli Loon in pago Waelderem (1757). 5055
- Prospectus castelli Loon op't Sandt (1757). 5044
- Prospectus castelli Meys (1757). 5024
- Prospectus castelli Mierlo (1757). 5054
- Prospectus castelli Oijenbrugge (1757). 5017
- Prospectus castelli Out-Herlaer (1757). 5056
- Prospectus castelli Padenborgh (1757). 5021
- Prospectus castelli Pul. in pago s'Gravenwesel (1757). 4905
- Prospectus castelli Ravestyn (1757). 5042
- Prospectus castelli Relegem (1757). 5012
- Prospectus castelli Steenockerzeel (1757). 5006
- Prospectus castelli Sterrebeke (1757). 5010
- Prospectus castelli Ten-Esche in pago Schelle (1757). 4903
- Prospectus castelli Ter-Borch (1757). 4930
- Prospectus castelli Ter-Heyen in baronatu Rotzelaer (1757). 4890

- Prospectus castelli Tilborch (1757). 5047
 Prospectus castelli Tommeni, vulgo Tertommen (1757). 4984
 Prospectus castelli Wemmele (1757). 4973
 Prospectus castelli Wesemale (1757). 4878
 Prospectus castelli Wesenbeke (1757). 5014
 Prospectus castelli Willebroeck (1757). 4998
 Prospectus castelli Zelsaten (1691). 4901
 Prospectus cathedralis ecclesiae Florentiae (1764–). 16412
 Prospectus commendariae Gemert (1757). 5050
 Prospectus ditionis Bernensis, haud procul a monasterio Wettingen (1750–). 6633
 Prospectus ecclesiae et monasterij PP. carmelitarum discalceatorum Augustae versus orientem (1700–). 9476
 Prospectus ecclesiae Sanctae Mariae Majoris, cum utroque ad latus aedificio memoratae ecclesiae Romae (1766–). 16419
 Prospectus fori et templi S. Petri Florentiae (1764–). 16415
 Prospectus ingressus ad aulam, et plateae de Arno Florentiae (1764–). 16414
 Prospectus magnae curiae Innocentianae Romae (1764–). 16417
 [Prospectus Norimbergenses] (1716–). 9742
 Prospectus plateae Montis Equi, Romae (1764–). 16421
 Prospectus praecipuorum publicorum aedificiorum et locorum intra et extra urbem Augustam Vindelicorum prout hoc aevum reperiuntur (1742). 9471
 Prospectus praetorii Watermale (1757). 5018
 Prospectus principalis Waldeccensis arcis et novae urbis Pymontii (1738). 10292
 Prospectus regni Borussiae tam orientalis quam occidentalis (1789). 12436
 Prospectus ruinarum famosi castelli Cranendonck (1757). 5048
 Prospectus sanctae olim et celeberrimae urbis Hierosolymae (1758–). 15016
 Prospectus sedis principalis, et celeberrimae universitatis studiorum lenae, ex septentrionali plaga intuentibus conspicuae (1757–). 11134, 16111
 Prospectus Suitiae capitis pagorum (1654). 6779
 Prospectus unius partis lacus Tigurini, prope vicum Künsnacht (1750–). 6674
 Prospectus versus xenodochium Florentiae (1764–). 16413
 Prospectus veteris castelli Beersel (1757). 5028
 Prospectus veteris castelli Cruyckenbourgh (1757). 4978
 Prospectus veteris castelli Graviae (1757). 5041
 Prospectus vetusti quiritum, in quo patres conscripti privata consilis celebrare solebant, Romae (1766–). 16416
 Prospectus villae de Hooghe-Poort in pago Heymissen (1757). 4915
 Prospectus elegantiores splendidissimae archiepiscopalis urbis Salisburgensis (1702–). 9242, 15927
 Prospectus freti Sicvli, vulgo il faro de Messina (1617). 7866
 Prospectus rvinarvm castelli Woudae (1757). 4953
 Prospectus templi cathedralis quod est Basileae, nec non pontis Rhenum transeuntis, admodum delectabilis (1654). 6446
 Prospectus' admiraltejtva i okolo ležašičih' strosnij s' častiju Nevskoj perspektivoj dorogi s' zapadnuju storonu (1753). 12231
 Prospect' birži i gostinago dvora vver'ch' po maloju Neve reke (1753). 12226
 Prospect' gosudarstvennych' kolegii s' častiju tostinago dvora s' vostočnuju storonu (1753). 12228
 Prospect' letnjago Eja Imperatorskago Veličestva domu s' severnuju storonu (1753). 12225
 Prospect' Nevskoj perspektivoj dorogi ot' admiraltejskich' triumfal'nych' vorot' k' vostoku (1753). 12230
 Prospect' novopostrosnyh' palat' protiv' Aničkovskich' vorot' ot' vostočnoj storony s' častiju Sanktpeterburga (1753). 12227
 Prospect' po reke Fontanke ot' grota i zapasnago dvorca na polden' (1753). 12229
 Prospect' starago zimmjago dvorca s' kanalom' soedinjajuščim' Mojku s' Nevoju (1753). 12232
 Prospect' v' niz' po Neve reke meždu zimmim' Eja Imperatorskago Veličestva domom' i Akademiju Nauk' (1753). 12221
 Prospect' v' niz' po Neve reke ot' Nevskago mosta meždu Isakievskoj cer'kviju i korpusom' kadetskim' (1753). 12222
 Prospect' v' verch' po Neve reke k' vostoku meždu galernoju verf'ju i 13 linieju Vasil'evskago ostrova (1753). 12224
 Prospect' v' verch' po Neve reke ot' Admiraltejtva i Akademii Nauk' k' vostoku (1753). 12223
 Prospect von dem türckischen Berg=Schloss Ussiza, welches in der Nacht zwischen dem 1. ten und 2. ten Octob. 1737 an die Kayserl. mit Accord übergangen (1758–). 13161
 Prospettiva del cortile della Clerici (1758). 7370
 Prospettiva del cortile del medesimo palazzo con suo teatro ed una parte del giardino di S. A. R. il giardino nominato Boboli (1735). 7556
 Prospettiva del medesimo cortile, designato dalla parte del giardino (1735). 7555
 Prospettiva del medesimo giardino disegnato dalla parte di dietro (1735). 7569
 Prospettiva del palazzo di S. A. R. Gran Duca di Toscana, nominato palazzo de Pitti (1735). 7554
 Prospettiva del palazzo del principe di Forano detto Strozzi alla piazza delle cipolle in Firenze (1735). 7588
 Prospettiva del seminario Arcivescovale e del suo contorno in Firenze (1735). 7585
 Prospettiva del villa la Pezze di S. A. R. (1735). 7565
 Prospettiva della chiesa della S. S. Nunziata e la piazza in Firenze, dove si vede la figura del Gran Duca Ferdinando à cavallo, fatta di bronzo (1735). 7578
 Prospettiva della chiesa di Ogni Santo, e de' palazzi de S.ri Cavalieri Buini e Martellini, in Firenze (1735). 7574
 Prospettiva della chiesa di S. Marco e la piazza il seraglio de leoni con gl'altri animali feroci in Firenze (1735). 7579
 Prospettiva della chiesa di S. Michelino di Lantinoro, con il palazzo Pasquale in Firenze (1735). 7572
 Prospettiva della chiesa di S. Spirito, il convento de' P. P. Augustiniani e la piazza in Firenze (1735). 7575
 Prospettiva della chiesa e la piazza di S. Croce in Firenze dove nel carnevale visi fà palleggio (1735). 7576
 Prospettiva della chiesa e la piazza S. Maria nuovella in Firenze dove la vigilia di S. Giouanni vi sicorre il palio di cocchi (1735). 7577
 Prospettiva della galleria presso della parte del palazzo vecchio (1735). 7559
 Prospettiva della galleria presso della parte dila del Arno (1735). 7560
 Prospettiva della piazza di S. S. Trinita verso il ponte, col palazzo del Sig.e Bagniani, in Firenze (1735). 7584
 Prospettiva della porta di S. Giorgio, verso S. Miniato e della chiesa degl'osservanti, in Firenze (1735). 7591
 Prospettiva della villa del Castello di S. A. R. (1735). 7567
 Prospettiva della villa del Poggio Imperiale di S. A. R. (1735). 7562
 Prospettiva della villa del Pratolino, di S. A. R. (1735). 7563
 Prospettiva della villa del Sig.re Marchese Nerli e della chiesa di S. Margarita, fuori della citta di Firenze (1735). 7590
 Prospettiva della villa del Sig.re Marchesi Corsini sotto la Pietraja fuori di Firenze (1735). 7580
 Prospetto del palazzo dala parte del ingresso in Orio (1758). 7392
 Prospetto del palazzo dalla parte del giardino in Orio (1758). 7393
 Prospetto del palazzo di Brignano dalla parte della strada (1758). 7381
 Prospetto del viale nel giardino di Brignano (1758). 7380
 Prospetto della Clerici di sua ecc.za il Sig.r Marchese Clerici (1758). 7367
 Prospetto vero del porto e della città di Trieste (1757–). 9020
 Prospetto vero del porto e della città di Trieste (1758–). 9021
 Das protestantische Schlesien (1767). 8664
 Protoparchia Mindelhemensis nova tabula geographica (1716–). 9363, 15942
 La Provence (1707). 4097
 Provence, divisée en trois départemens (1790). 4128
 La Provence suivant les nouvelles observations (1747). 4107
 La province d'Alsace (1791). 2928
 La province d'Auvergne divisée en haute et basse (1715). 3938
 La province d'Auvergne divisée en haute et basse (1781). 3939
 Province d'Yun-nan (1737). 13630
 Province de Balagne en Corse (1769). 7975
 La province de Berry (1781). 2403, 15692
 Province de Chan-si (1737). 13625
 Province de Chan-tong (1737). 13624
 Province de Chen-si (1737). 13626
 Province de Fo-kien (1737). 13620
 Province de Ho-nan (1737). 13623
 Province de Hou-quang (1737). 13622

- Province de Kiang-nan (1737). 13618
 Province de Kiang-si (1737). 13619
 Province de Koei-tcheou (1737). 13631
 Province de New-York (1777). 14474
 Province de Pe-tche-li (1737). 13617
 La province de Picardie (1694). 2639
 La province de Poitou et le pays d'Aunis (1757). 2372
 La province de Poitou et le pays d'Aunis (1782). 2373, 15697
 Province de Quang-si (1737). 13629
 Province de Quang-tong (1737). 13628
 Province de Se-tchuen (1737). 13627
 Province de Tche kiang (1737). 13621
 La province de Venezuela, ou Nouvelle Venise, avec la partie meridionale de la Nouvelle Andalousie, en Amerique (1721-). 14692
 The province of Maine (1795). 14461
 The province of New Jersey, divided into east and west (1777). 14484
 Provinces d'West; autrefois royaume d'Westsex (1654). 1462
 Les provinces de Berry Bourbonnois et Nivernois (1737). 2388
 Les provinces de Berry Bourbonnois et Nivernois (1767). 15691
 Les provinces de Saintonge, d'Angoumois, de la Marche, du Limosin, et du pais d'Aunis (1711). 3667
 Provinces des Pais Bas (1716). 4244
 Les provinces des Pais Bas autrichiens (1740-). 4322
 Les provinces des Pays-Bas catholiques (1686-). 4234
 Les provinces des Pays-Bas catholiques (1691). 4230
 Les provinces des Pays-Bas catholiques (1693). 4235
 Les provinces des Pays-Bas catholiques (1707). 4241
 Les provinces des Pays-Bas catholiques (1725-). 4236
 Les provinces des Pays Bas catholiques (1739). 4251
 Les provinces des Pays-Bas catholiques (1785). 4266
 Les provinces des Pays-Bas catholiques vulgairement connues sous le nom de Flandre (1674). 4221
 Les provinces des Pays-Bas catholiques vulgairement connues sous le nom de Flandre (1784-). 4222
 Les provinces du Veronese, du Vicentin du Padouan, de Polesine de Rovigo et du Dogado ou duché a la république de Venise (1765). 7425
 Les provinces et gouvernemens du Lionnois, Forez et Beaujelois, de la Haute et Basse Auvergne, et du Bourbonnois (1700-). 3965
 Provinces meridionales de l'Angleterre ou côtes septentrionales de la Manche (1760). 1473
 Provinces meridionales des Pays-Bas, connues sous le nom de Flandres (1679). 4223
 The provinces of New York, and New Jersey; with part of Pensilvania, and the province of Quebec (1777). 14475
 Les provinces unies des Bais Bas, connues sous le nom de Holland (1701). 5388
 Les provinces unies des Pays-Bas (1672). 5374
 Provinces-unies des Pays-Bas (1681). 5377
 Provinces-unies des Pays-Bas (1686-). 5381
 Provinces-unies des Pays-Bas (1692). 5378
 Provinces-unies des Pays-Bas (1700). 5380
 Provinces-unies des Pays-Bas (1721-). 5379
 Les provinces-unies des Pays-Bas (1753). 5401
 Les provinces unies des Pays-Bas (1770-). 5375
 Les provinces unies des Pays Bas, conues sous le nom de Hollande (1758). 5402
 Les provinces unies des Pays Bas, conues sous le nom de Hollande (1777). 5409
 Provinces-unies en 4 feuilles (1782). 5437
 Provinces unies, et incorporées a la couronne de Boheme; qui sont les duché de Silesie, marq.sats de Moravie, et Lusace (1654). 8617
 Provinces unies, et incorporées a la couronne de Boheme; qui sont les duché de Silesie, marq.sats de Moravie, et Lusace (1778). 8618
 Provinces vnies des Pais-Bas, connues sous le nom de Hollande (1679). 5376
 Provinces vnies des Pays Bas (1660-). 5369
 Provincia (1621). 4088
 Provincia (1630). 4085
 Provincia (1642-). 4089
 Provincia archiepiscopatus Salisburgensis (1710-). 9229
 Provincia Austriaca Societatis Iesu (1730-). 8170
 Provincia Brisgoia avst. ant (1718). 9521, 15911, 15941
 Provincia de la Mancha donde se comprehenden los partidos de Ciudad-Real, Infantes, y Alcaráz (1765). 923
 Provincia del principato citra (1714). 7748
 Provincia di Calabria citra (1714). 7775
 Provincia di Calabria vltra (1714). 7780
 Provincia di Capitanata (1714). 7758
 Provincia di Essex (1779). 1523
 Provincia di Kent (1779). 1515
 Provincia di Middlesex (1779). 1524
 Provincia di Surrey (1779). 1514
 Provincia di Terra d'Otranto (1714). 7770
 Provincia di Terra di Lavoro (1714). 7741
 Provincia Extremadura (1791). 938, 16346
 Provincia Gall[iae] (1595). 4084
 Provincia gallis la Provence dicta (1740-). 4105
 Provincia indigenis dicta la Provence (1702-). 4104
 Provincia maxima Sequanorum cum vicinis (1792). 6038
 Provincia Revaliensis sive Estlandia (1770). 12102
 Provincia supremarum Galliae praefectarum una, vulgariter gouvernement de Provence (1670-). 4092
 Provinciae Lauden seu Lothien et Linlithouo (1670-). 1732
 Provinciae, regionis Galliae, vera exactissima[ue] descriptio (1606). 4086
 Provinciae, regionis Galliae, vera exactissima[ue] descriptio (1630). 4087
 Provinciarum Guipuscoae, Alavae et Biscayae tabula geographica (1800). 979, 16353
 Provinciarum persicarum Kilaniae nempe Chirvaniae Dagestaniae aliarumque vicinarum regionum partium nova geographica tabula (1728). 13475
 Provinciarum Turcico tartaricarum inter Tanaim Borysthenem et Bogum sitarum (1740). 12175
 Provinciarum Ustiugae et Chlynovi nec non territoriorum Iarensensis Vagae Ustiugae Soliwytschegdae et Totmae delineatio geographica (1745). 12033
 Provincias meridionales regni Portugalliae, scilicet Extremadura, Transtagana, quibus regnum Algarbiae adiungitur (1800). 732, 16336
 Provincia del contado di Molise e principato vltra (1714). 7752
 Provincia di Basilicata e terra di Bari (1714). 7765
 Le provincie di Bulgaria, e Rumelia (1781). 12931
 Le provincie di Frisia, Groninga ed Over-Yssel (1778). 5408
 Le provincie di Zelanda, Utrecht, Gheldria, e Brabant Ollandese (1777). 5407
 De provincie van Utrecht (1739-). 5580
 [Die Provinz Inner-Oesterreich] (1789-). 16545
 Die Provinz Ober-Yssel, Grafsch: Zütphen und das Herzogth: Cleve (1780-). 5439
 La Prusse (1751). 12427, 16210
 La Prusse (1778). 12428
 La Prusse duché divisee en royale et ducale (1659). 12413
 Prussia accurate descripta (1680). 12410
 Prussiae descriptio (1600). 12407
 Prvssia (1630). 12408
 Prvssia accvrate descripta (1647). 12409
 Prvssiae descriptio (1573). 12406
 [Puerto Rico, Kleine Antillen, Trinidad] (1658). 344
 Purmerend (1654-). 5739
 Purmerenda vulgo Pvrmer-Eynd (1659-). 5972
 [Le Puy] (1780). 2164
 [Puycerda – Prats de Mollo – Fort des Bains] (1780). 2164
 Pvglia piana, terra di Barri, terra di Otranto, Calabria et Basilicata (1589). 7725
 Pvglia piana, terra di Barri, terra di Otranto, Calabria et Basilicata (1630). 7726
 Pvteoli (1575-). 7810
 Pvmore (1638). 4169

Q

- Quartae partis Brabantiae seu ditionis Silvae ducis accuratissima delineatio (1721-). 5691
 Quatrieme feuille contenant une partie de l'Orleanois, Berry, Nivernois, Bourbonnois, Auvergne, Lyonnois, Bourgogne, et Franche Comté (1779). 2042
 Quatrieme partie du grand theatre de la guerre dans les Pais Bas (1745). 4351
 Quatrieme periode du monde depuis la captivité jusqu'a Jesus Christ (1723). 15043
 Quatrieme plan de la ville de Paris (1705). 3064
 Quatrieme plan de la ville de Paris (1724). 3071
 Quebec (1777). 14400

Quebec, ville de l'Amerique septentrionale, dans la Nouvelle France (1729). 14402
 Quedlinburg (1650–). 11189
 Quercy (1630). 3697
 Quercy, olim Cadurcium (1670–). 3702
 Quercy, olim Cadurcium (1680). 3701
 Querfurt (1650–). 11190
 Le Quesnoy (1700). 3449
 [Queyraz] (1780). 2164
 [Quimperlé – Isle de Groix – Quimper] (1783). 2160
 Qvangsi, Sinarvm imperii provincia decimatertia (1656). 13614
 Qvantvng, imperii Sinarvm provincia dvodecima (1656). 13613
 Qvarta pars Brabantiae cujus caput Sylvadvcis (1647). 5689
 Qveichev, imperii Sinarvm provincia decimaqvarta (1656). 13615
 Qviriev (1638). 4172

R

Radnorica comitatvs (1646). 1622
 Das Rahthauss sampt dem Marckthurn zu Regenspurg (1644–). 9253
 Das Rahthauss sampt dem Perleg Thurn zu Augspurg (1643–). 9467
 Raitenbuch (1644–). 9145
 Rammekens (1719–). 5836
 Rammekens, oft Zee-Burg (1659–). 5974
 Ramstein, Schloss im Canton Basel (1754). 6505
 Rapperswyl (1654). 6771
 Rapperswyl (1758–). 6772
 Rapperswyl, Stadt am Zürich See (1754). 6768
 Rastello del cortile in Orio (1758). 7391
 Rastello del giardino inferiore di Omate (1758). 7374
 Rathausen (1754). 6575
 Ratisbona (1598). 9250
 Ratisbona (1644–). 9251
 Ratisbona (1659–). 9255
 Ratisbona (1740–). 9256, 15926
 Rattenaw (1652–). 11534
 Ratzebourg, ville d'Allemagne, du cercle de la Basse Saxe, et du duché de Lauvenbourg (1700). 10712
 Ratzenbvrgk (1588). 10711
 Rauch Eptingen (1750). 6515
 Rauenstein (1654–). 5761
 Rauraci (1739). 6039
 Rauschenberg (1646–). 10179
 Ravenspurg (1643–). 9501
 Il real castello di Milano (1751). 7334
 Realm[n]t (1638). 3863
 Rebvs (1665–). 3351
 Recens edita totius Novi Belgii, in America septentrionali (1740–). 14472
 Recens edita totius Novi Belgii, in America septentrionali (1758–). 14473
 Recens elaborata mappa geographica regni Brasiliae in America meridionali (1758–). 14662
 Recens et accurata designatio episcopus Paderbornensis (1740–). 10438
 Recentis Romae ichnographia et hypsographia (1721–). 7652
 Recentissima Asiae delineatio (1724–). 13233

Recentissima novi orbis, sive Americae septentrionalis et meridionalis tabula (1680–). 14204
 Recentissima novi orbis sive Americae septentrionalis et meridionalis tabula (1725–). 14201
 Recit, ou brevfe description de ce qui s'est passé durant le tres-fameux siege, de Bois-le-Duc (1630). 5938, 16677
 Recklinshausen (1647–). 10523
 Recueil de plusieurs relations et traitez singuliers et curieux de J. B. Tavernier ... (1679). 13808, 16678
 [Recueil de vues des lieux principaux de la colonie française de Saint-Domingue] (1795). 16546
 Recueil des cartes géographique, plans, vues et médailles de l'ancienne Grèce, relatifs au voyages du jeune Anacharsis. 13093, 16679
 [Recueil des cartes, plans, vues et medailles pour servir au voyage de la Troade] (1802). 16547
 [Recueil des villes ports d'Angleterre] (1759). 1867
 Regensperg (1654). 6656
 Regiae celsitudini serenissimo principi ac domino Friderico Christiano Leopoldo, principi regio poloniae et lithuaniae, principi electorali et duci saxoniae, ... Thvringiae orientalis tabulam hanc geographicam (1747). 10980, 11073, 16087
 Regiae celsitudinis Sabaudicae status, consistens in Sabaudiae ac Montisferrati ducatus, Pedemontii principatum, nec non Nicæensem comitatum (1677–). 7036
 Regiae celsitudinis Sabaudicae status in quo ducatus Sabaudiae principat. Pedemontium ut et ducatus Montisferrati (1730–). 4028, 7047
 Regiae celsitudinis Sabaudicae status in quo ducatus Sabaudiae principat. Pedemontium ut et ducatus Montisferrati (1758–). 7048
 Regiae celsitudinis Sabaudicae status in quo ducatus Sabaudiae principatus Pedemontium et ducatus Montisferrati (1702–). 7046, 15818
 Regiae celsitudinis sereniss. principi ac dno Frider. Christiano Leopoldo princ. Pol. et Lith. reg. princ. elect. ac dvi Sax. dno. svo longe clementiss. consistorii Wittebergensis tabulam hanc geographicam (1749). 10988, 10989, 16069, 16070
 Région Nord comprenant les XI departements du Nord de la France (1790–). 2612
 Regiones invndatae in finibus comitatus Norfolciae, Svffolciae, Cantabrigiae, Hvntingtoniae Northamptoniae, et Lincolniae (1646). 1644
 Regiones svb polo arctico (1647). 236
 Regionis; Bitvrigvm exactiss: descriptio (1573). 2395
 Regionis; Bitvrigvm exactiss: descriptio (1579). 2396
 Regionis, quae est circa Londinvm, specialis repræsentatio geographica (1741). 1635, 15719
 Regionum Coloniense electoratu et archiepiscopatu subditarum per accurata tabula (1677–). 5156

Regionum Coloniense electoratu et archiepiscopatu subditarum per accurata tabula (1726–). 5157
 Regium Belgium (1680–). 4225
 Regna Congo et Angola (1680). 14121
 Regna Hispaniarum, atque Portugalliae (1704). 842
 Regna Portugalliae et Algarbiae (1762). 716
 Regni Angliae et principatus Cambriae tabula nova (1793). 1433
 Regni Angliae et Walliae principatus tabula (1721–). 1420
 Regni Angliae nova tabula (1725–). 1421
 Regni Arragoniae typus novissimus, in episcopatus divisus (1721–). 1016
 Regni Bohemiae circulus Bechinensis (1773). 8490, 16127
 Regni Bohemiae circulus Beraunensis (1774). 8496, 16133
 Regni Bohemiae circulus Boleslaviensis (1770). 8485, 16122
 Regni Bohemiae circulus Chrudimensis (1772). 8487, 16124
 Regni Bohemiae circulus Czaaslaviensis (1773). 8488, 16125
 Regni Bohemiae circulus Kaurzimensis (1773). 8489, 16126
 Regni Bohemiae circulus Litomericensis (1774). 8494, 16131
 Regni Bohemiae circulus Pilsnensis (1769). 8492, 16129
 Regni Bohemiae circulus Prachinensis (1776). 8491, 16128
 Regni Bohemiae circulus Rakonicensis (1776). 8495, 16132
 Regni Bohemiae circulus Reginohradecensis (1770). 8486, 16123
 Regni Bohemiae circulus Satecensis (1769). 8493, 16130
 Regni Bohemiae descriptio (1573). 8448
 Regni Bohemiae descriptio (1579). 8447
 Regni Bohemiae ducatus Silesiae et marchionatus Moraviae, quae sunt terrae haereditariae augustiss. domus Austriae (1680–). 8422
 Regni Bohemiae, ducatus Silesiae, marchionatus Moraviae et Lusatiae tabula generalis (1716–). 8425
 Regni Bohemiae, dvc. Silesiae, Marchionatvum Moraviae et Lvsatiae tabula generalis (1748). 8225, 8226, 8431, 8432, 16118, 16119
 Regni Bohemiae nova descriptio (1620). 8457
 Regni Bohemiae tabula (1701). 8470
 Regni Borussiae et electoratus Brandenburgici, ceterarumque, quae Friderici, regis boruss. sceptro reguntur (1721–). 12392
 Regni Borussiae et electoratus Brandenburgici, ceterarumque, quae Fridirici, reg. bor. sceptro reguntur (1701–). 12391
 Regni Borussiae fol. III (1763–). 16211
 Regni Borussiae fol. IV (1763–). 16211
 Regni Borussiae fol. V (1763–). 16211
 Regni Borussiae fol. VI (1763–). 16211
 Regni Borussiae secundum observationes novissima, accuratissima descriptio (1725–). 12424, 16209
 Li regni d'Inghilterra et d'Irlanda (1776). 1429
 Regni Daniae accuratissima delineatio (1680). 11638

- Regni Daniæ accuratissima delineatio (1680–). 11645
- Regni Daniæ in quo sunt ducatus Holsatia et Slesvicum, insulæ Danicæ provincie Iutia Scania Blekingia nova tabula (1702–). 11668, 11669, 16173
- Regni Daniæ, novissima et accuratissima tabula (1650–). 11642
- Regni Daniæ, novissima et accuratissima tabula (1677–). 11643
- Regni Danici insulæ Seelandia, Fionia, Lalandia, Falstria, Langelandia, Mona, cum adjacentibus geographica delineatione (1740). 11699
- Regni Davidici et Salomonæi descriptio geographica cum vicinis regionibus Syriæ et Ægypti, schema I (1750). 14992, 15067
- Regni Davidici et Salomonæi descriptio geographica cum vicinis regionibus Syriæ et Ægypti, schema II (1750). 14993, 15068
- Regni Davidici et Salomonæi descriptio geographica cum vicinis regionibus Syriæ et Ægypti, schema III (1750). 14994, 15069
- Li regni di Granata, è d'Andalvcia (1695–). 995
- Li regni di Spagna e Portogallo (1775). 822
- Li regni di Svezia, Danimarca, e Norvegia (1781). 11593
- Li regni di Valenza, e di Mvrcia (1696). 1033
- Li regni di Valenza et Murcia con l'isole Baleari, e Pitiuse (1775). 905
- Regni et insulæ Siciliae typus correctissimus (1721–). 7835
- Regni [et] insvlae Siciliae tabula geographica (1747). 7853, 15867
- Regni Galliae seu Franciae et Navarrae tabula geographica (1741). 1965
- Regni Gothiæ, tabula generalis (1688–). 11860
- Regni Gothiæ, tabula generalis (1721–). 11861
- Regni Hiberniæ accurata tabula (1718–). 1818
- Regni Hispaniæ post omnium editiones locupletissima descriptio (1590). 758
- Regni Hispaniæ post omnium editiones locupl[et]issima descriptio (1573). 755
- Regni Hispaniæ post omnium editiones locupl[et]issima descriptio (1579). 756
- Regni Hungariæ, et regionum, quæ ei quondam fuere unitæ, ut Transilvaniæ, Valachiæ, Moldaviæ, Serviæ, Romaniaæ, Bulgariæ (1688). 12622
- Regni Hungariæ, et regionum, quæ ei quondam fuere unitæ, ut Transilvaniæ, Valachiæ, Moldaviæ, Serviæ, Romaniaæ, Bulgariæ (1721–). 12623
- Regni Hungariæ, Græciæ, et Moreæ, ac regionum, quæ ei quondam fuere christiani, ut Transilvaniæ, Valachiæ (1688–). 12539
- Regni Hungariæ in suos circulos et comitatus divisi tabula nova (1780). 12671, 16235
- Regni Hungariæ tabula generalis (1718–). 12660, 12709, 16234
- Regni Japoniæ nova mappa geographica (1740–). 13812
- Regni Mexicani seu Novæ Hispaniæ, Floridæ, Novæ Angliæ, Carolinæ, Virginie, et Pensylvaniæ (1702–). 14578
- Regni Mexicani seu Novæ Hispaniæ, Ludovicianæ, N. Angliæ, Carolinæ, Virginie, et Pensylvaniæ, nec non insularum archipelagi Mexicani in America septentrionali accurata tabula (1702–). 16319
- Regni Navarræ accurata tabula (1659–). 983
- Regni Navarræ accurata tabula (1721–). 984
- Regni Neapolitani verissima secvndvm antiqvorvm et recentiorvm traditionem descriptio (1573). 7681
- Regni Neapolitani verissima secvndvm antiqvorvm et recentiorvm traditionem descriptio (1579). 7680
- Regni Norvegia nova tabula (1721–). 11783
- Regni Norvegiæ accvtrata tabvla (1702–). 11785, 16179
- Regni Norvegiæ nova et accurata descriptio (1670–). 11781
- Regni Poloniae et ducatus Lithuanie Voliniæ, Podolie Ucraniæ Prvssiæ et Curlandiæ descriptio (1725–). 12293
- Regni Poloniae et ducatus Lithuanie Voliniæ, Podolie Vcraniæ Prvssiæ et Cvrlandiæ descriptio (1684–). 12268
- Regni Poloniae et ducatus Lithvanie Voliniæ, Podolie Vcraniæ Prvssiæ et Curlandiæ novissima et correctissima descriptio (1688–). 12271
- Regni Poloniae et ducatus Lithvanie Voliniæ, Podolie Vcraniæ Prvssiæ, Livoniæ et Cvrlandiæ descriptio (1659–). 12270
- Regni Poloniae et ducatus Lithvanie Voliniæ, Podolie Vcraniæ Prvssiæ, Livoniæ et Cvrlandiæ descriptio (1670–). 12274
- Regni Poloniae, magni ducatus Lituaniæ, provinciarum foedere et vasallagio illis junctarum, et regionum vicinarum nova mappa geographica (1770). 12352
- Regni Poloniae magnique ducatus Lithuanie nova et exacta tabula (1716–). 12287
- Regni Poloniae magnique ducatus Lithuanie nova et exacta tabula (1739). 12290
- Regni Portugalliæ provincias tres septentrionales Beiram, Transmontanam [et] Interamnam (1800). 731, 16335
- Regni Prvssiæ et Prvssiæ polonicæ corectissima descriptio et divisio regni scilicet in tres circulos (1721–). 12416
- Regni Prvssici accuratissima delineatio (1690–). 12419
- Regni Sardinie descriptio (1710–). 7900
- Regni Siciliae et insulæ Maltæ et Gozæ cum omnibus adjacentibus insulis novissima descriptio (1696–). 7830
- Regni Sinæ vel Sinæ propriæ ma[p]pa et descriptio geographica (1730–). 13590, 16268
- Regni Sueciæ in omnes suas subjacentes provincias accurate divisi tabula generalis (1702–). 11839, 16183
- Regni Sueciæ tabula generalis (1688–). 11833
- Regni Sueciæ tabula generalis (1721–). 11834
- Regni Valenciae tabula (1792). 1037, 16349
- Regni Valentie typus (1606). 1027
- Regni Valentie typus (1630). 1029
- Regni Valentie typus (1633). 1028
- Il regno di Aragona (1696). 1017
- Regno di Boemia, ducato di Silesia, e marchesati di Moravia e Lusazia (1779). 8439
- Il regno di Castiglia vecchia (1696). 917
- Il regno di Danimarca, con il ducato di Sleswik (1781). 11681
- Regno di Francia (1776). 1980
- Il regno di Leone (1696). 945
- Regno di Napoli (1632). 7682
- Regno di Napoli (1647–). 7683
- Regno di Napoli (1689). 7690
- Regno di Portogallo (1775). 720
- Il regno di Prussia con la Prussia polacca (1781). 12435
- Regno di Sicilia (1632). 7824
- Il regno di Ungheria (1781). 12673
- Regnorum Castellæ novæ Andalusie Granadæ Valentie et Murciae accurata tabula (1677–). 891
- Regnorum Castellæ novæ, Andalusie, Granadæ Valentie, et Murciae accurata tabula, in episcopatus etc. divisa (1688–). 895
- Regnorum Castellæ novæ, Andalusie, Granadæ Valentie, et Murciae accurata tabula, in episcopatus etc. divisa (1721–). 896
- Regnorum Castellæ veteris Legionis et Gallæciæ principatumq[ue] Biscaie et Asturiarum accuratissima descriptio (1677–). 890
- Regnorum Castellæ veteris, Legionis, et Gallæciæ principatumq[ue] Biscaie, et Asturiarum accuratissima descriptio (1688–). 893
- Regnorum Castellæ veteris Legionis et Gallæciæ principatumq[ue] Biscaie et Asturiarum accuratissima descriptio (1704–). 841
- Regnorum Castellæ veteris, Legionis, et Gallæciæ principatumq[ue] Biscaie, et Asturiarum accuratissima descriptio (1721–). 894
- Regnorum Hispaniæ et Portugalliæ tabula generalis (1702–). 794
- Regnorum Hispaniæ et Portugalliæ tabula generalis de l'Isliana (1716–). 795
- Regnorum Hispaniæ et Portvgalliæ tabula generalis (1782). 829, 830, 15622, 16333, 16337, 16338
- Regnorum Hungariæ Dalmatiæ, Croatiae, Scavoniæ Bosniæ et Serviæ cum principatu Transilvaniæ (1718–). 12659
- Regnorum Hungariæ, Dalmatiæ, Croatiae, Scavoniæ, Bosniæ, Serviæ et principatus Transilvaniæ novissima exhibitio (1702–). 12654
- Regnorum Hungariæ, Dalmatiæ, Croatiae, Scavoniæ, Bosniæ, Serviæ, et principatus Transilvaniæ typus accuratior, et plane novus (1705). 12653
- Regnorum Magnæ Britannie, sive Angliæ Scotiæ[que] nec non Hibernie nuperrima delineatio (1721–). 1328
- Regnorum Portugalliæ et Algarbiæ tabula, tam in suas sacras, quam profanas ditones distincta (1721–). 700
- Regnorum Siciliae et Sardinie nec non Melitæ seu Maltæ insula cum adjectis Italiæ et Africæ litoribus nova tabula (1702–). 7818
- Regnorum Sueciæ Daniæ et Norvegiæ descriptio (1721–). 11609
- Regnorum Hispaniæ nova descriptio (1642–). 763
- Regnorum Magnæ Britannie et Hibernie mappa geographica (1749). 1329, 15714
- Regnorum Siciliae et Sardinie nova [et] accurata tabula (1700). 7822

- Regnum Angliæ, sive pars australis Magnæ Britanniae (1705–). 1406
- Regnum Bohemia eique annexæ provinciæ ut ducatus Silesia marchionatus Moravia et Lusatia accuratissime delineata (1710–). 8428, 8429
- Regnum Bohemia, eique annexæ provinciæ, ut ducatus Silesia marchionatus Moravia, et Lusatia: quæ sunt terræ hæreditariæ imperatoris (1659–). 8418
- Regnum Bohemia, eique annexæ provinciæ ut ducatus Silesia marchionatus Moravia, et Lusatia: quæ sunt terræ hæreditariæ imperatoris (1696–). 8421
- Regnum Bohemia, eique annexæ provinciæ, ut ducatus Silesia marchionatus Moravia, et Lusatia: quæ sunt terræ hæreditariæ imperatoris (1721–). 8419
- Regnum Bohemia, eique annexæ provinciæ ut ducatus Silesia marchionatus Moravia, et Lusatia: quæ sunt terræ hæreditariæ imperatoris (1725–). 8420
- Regnum Bohemiæ eique annexæ provinciæ ut ducatus Silesiæ marchionatus Moraviæ et Lusatiæ vulgo die Erb-Länderen (1730–). 8424
- Regnum Bohemiæ juxta XII circulos divisum (1779). 8472
- Regnum Borussiae (1702–). 12420
- Regnum Borussiae (1730–). 12421, 12422
- Regnum Borussiae episcopatus Warmiensi, palatinatus Mariaeburgensis et Culmensis cum territorio Dantiscano (1763). 12446
- Regnum Borussiae, episcopatus Warmiensi, palatinatus Mariaeburgensis et Culmensis cum territorio Dantiscano (1763–). 16211
- Regnum Castellæ novæ, Andalusiae, Granadæ, et Algarbiæ, nec non maxime partis Portugalliæ, et Extremaduræ (1660–). 892
- Regnum Daniæ (1705–). 11652
- Regnum Galliæ (1705–). 1932
- Regnum Hiberniæ (1659–). 1801
- Regnum Hiberniæ (1705–). 1808
- Regnum Hiberniæ (1730–). 1819
- Regnum Hiberniæ (1758–). 1820
- Regnum Hungaria in omnes suos comitatus (1659–). 12706
- Regnum Hungaria in omnes suos comitatus (1721–). 12707
- Regnum Moreæ (1705–). 13078
- Regnum Moreæ (1760–). 13087
- Regnum Neapolis (1659–). 15865
- Regnum Neapolis (1688–). 7685
- Regnum Neapolis (1705–). 7686
- Regnum Neapolis Siciliae et Lipariae insulae multis locis correctæ novissima descriptio (1660–). 7684
- Regnum Norwegiæ accurata et novissima delineatione (1730–). 11786
- Regnum Norwegiæ accurata et novissima delineatione (1758–). 11787
- Regnum Poloniæ (1705–). 12269
- Regnum Portugalliæ (1736). 710, 15621
- Regnum Scotiæ, seu pars septent: Magnæ Britanniae (1705–). 1695
- Regnum Siciliae (1650–). 7836
- Regnum Persicvm imperivm Tvrccivm in Asia Rvssorvm provinciæ ad mare Caspivm aliæque regiones finitimæ (1725–). 13366
- Regnum Sveciæ (1710–). 11842
- Reheda (1647–). 10499
- Reichenberg (1646–). 10202, 10203, 10204
- Reichenweyer (1643–). 3536
- Reiden (1758). 6576
- Reiffenberg (1646–). 10278
- [Reims] (1760). 2162
- Reipublicæ et status generalis Poloniæ nova tabula (1688–). 12272
- Reipublicæ et status generalis Poloniæ nova tabula (1721–). 12273
- Reipublicæ Genuensis ducatus et domini. nova discrip (1633). 7155
- Reipublicæ Genuensis et ducatus Mediolanensis Parmensis et Montisferrati novissima descriptio (1688–). 7217
- [Reise-Atlas] (1751). 8133
- Reise Charte durch das Königreich Polen (1720–). 12258
- Reise Charte von Berlin nach Schwedt (1781). 11356
- Reise Charte von Berlin über Potsdam nach Rekahne unweit Brandenburg (1780). 11355
- Reise-Karte von Schwaben (1800–). 9304
- Reisen einiger Missionarien der Gesellschaft Jesu in Amerika (1785). 14653, 16680
- Relation de la Boucharie (1737). 13691
- Remarques sur la construction [et] l'usage de cette carte (1765). 7060
- Das Rengloch, ein durch=gehauener Felsen im Canton Lucern (1758). 6566
- Renisse en't huis Moermont (1719–). 5850
- [Rennes] (1787). 2160
- Reovs (1665–). 1158
- Repræsentatio geographica circvli Egerani nec non Elnbogensis (1742). 8499, 16134
- Repraesentatio Westrasiae [et] totius regionis intra Mosellam, Rhenum [et] montem Vogesum sitæ (1762). 5066
- Repræsentationem hancce circuli Saxonici inferioris (1784). 10598, 16030
- Representation de la ville de Gigeri en Barbarie (1664). 14010
- Représentation des merveilles mines de sel de Wiliezka à 3 petites lieües de Cracovie en Pologne (1740–). 12537
- Réprésentation du cours ordinaire des vents de traverse qui regnent le long des côtes dans la mer Atlantique [et] celle des Indes (1753). 308
- Réprésentation du cours ordinaire des vents de traverse qui regnent sur les côtes dans la grande mer du Sud (1753). 309
- Representation du parlement d'Angleterre, les chambres assemblées et de la reine sur son throne (1705–). 1387
- Representation la plus nouvelle et exacte de l'île Martinique (1740–). 14870
- Representation symbolique et ingenieuse projecttée en siege et en bombardement, comme il faut empêcher prudemment les attaques de l'amour (1740–). 15294
- Representations du domestique et du menage des Lapons (1705–). 11898
- La republica d'Ollanda (1776). 5406
- La republique de Genes (1721–). 7157
- République de Gênes (1782). 7178
- La republique de Genes, la principauté de Piémont, le Montferrat et partie du duché de Milan (1721–). 7163
- La République française (1793). 2019, 2020
- La Republique françoise (1802). 2030, 2031
- Respublica Veneta, ducatus Mutinæ, Parmæ et Mirandulæ (1705–). 7404
- Retberg (1647–). 10498
- Retraite de Bavière en France, faite par l'armée française de Rhin et Moselle, sous les ordres du général Moreau (1796). 8406
- Retraite des dix mille (1780). 15096
- Retz (1644–). 9157
- Reütlingen (1643–). 9504
- Rev.mo in chró patri, ampl.mo præsulì, ac Dnó, D: Francisco celeberrimi Monrý B. V. de maris stella S. [et] exempli ord: Cist abbati dignissimo patri ac mæcenati faventissimo hanc villæ Gualterianæ delineationem xený loco devotus. D. D. eiusdem obsequentissimus filius F. I. B. G. á Tieffenauw (1706). 6790
- Reverendissimo et celsissimo principi et domino domino Philippo Gotthardo principi de Schaffgotsch episcopo Wratislaviensi principi Nissensi et duci Grottковиensi ... amplissimi episcop. Wratislaviensis tabulam hanc geographicam profundissima cum veneratione (1751). 16151
- El reyno de España (1760–). 819
- El reyno de España (1765). 814
- El reyno de España (1770). 817
- El reyno de Espan[n]a (1701–). 801
- El reyno de Espan[n]a (1766). 802
- El reyno de Francia y sus paisés confinantes hasta la extension de la antigua Galia (1740–). 1984
- El reyno de Portugal subdividido en muchas provincias (1762). 714
- Los reynos de Espana y Portugal (1740–). 825
- Rhætia foederata cum confinibus et subditis suis Valle Telina, comitatu Clavennensi et Bormiensi (1740–). 6335, 15801
- Rhætia foederata cum confinibus et subditis suis Valle Telina, comitatu Clavennensi et Bormiensi (1768). 6336
- Rhætiæ [et] Veltolinæ des[ignatio] (1610–). 6327
- Rhees (1672). 10557
- Rhein Berck (1646–). 5203
- Der Rhein, die Maass und Mosel (1783). 5067, 9901, 9981, 15980
- Der Rhein Strohm wie er von Schaffhausen herunter, und zwischen den Felsen mit starckem Getöss und Stiebl herab fliesset (1710). 6652
- Der Rhein Strom vom Ausflusse des Bodensees bis zu seiner Ergiessung in die Nordsee oder neueste Grænzkarte zwischen Deutschland und Frankreich (1801). 9908
- [Rheinau] (1720–). 6711
- Der Rheinfall bey Schaffhausen (1778). 6710
- Rheinfelden (1643–). 9544
- Rheinfels (1680–). 5276
- Rheinfels (1687–). 5277
- Das Rheinthal (1784). 6293
- Der Rheinwald Gletscher im Paradies bey dem Ursprung des Hinter Rheins (1760). 6347
- Rhemi (1731). 2775
- Rhemi (1741). 2776
- Rhenen (1721–). 5823
- Rheni posterioris et Muesæ prima stamina et progressus (1721–). 6341
- Rheni, Rhodani Ticini, Ursæ prima stamina in sumis alpibus helveticis (1721–). 6169

- Rheni tricomis et widi nova et Germana descriptio (1608). 9876
- Rhenolandia et Amstelandia exactissima tabula (1647). 5498
- Rhenvs fluviorum Europae celeberrimus (1647). 9881
- Rhetiae alpestris descriptio, in qua hodie Tirolis comitatus (1573). 8930
- Rhetiae alpestris descriptio, in qua hodie Tirolis comitatus (1579). 8931
- Rhin Bergve (1672). 10309
- Le Rhin fleuve considerable de l'Europe en Allemagne (1740). 9898
- Rhinolandia, Amstelandia, et circumjacent. aliquot territoriorum, accurata desc (1629). 5497
- Rhinolandia, Amstelandia, et circumjacent. aliquot territoriorum accurata desc (1647). 5500
- Rhinolandia, Amstelandia, et circumjacent. aliquot territoriorum accurata desc (1670-). 5499
- Rhinolandia, Amstelandia, et circumjacent. aliquot territoriorum accurata desc (1721-). 5501
- Rhodani progressus per Vallesiam (1721-). 6210
- Rhodani scaturigines ex montibus glacialibus (1707). 6434
- Rhode Island (1797). 14466
- Der Rhone Gletscher, in der Landschaft Wallis (1760). 6433
- Rhotomagvs, Galliae Lugdunensis ad Sequanam flu. opp. vulgo Rouen (1581-). 2498
- Rhynaw, Man[n]en Closter im Thurgäu (1754). 6745
- Rhynberg (1654-). 10308
- Rhynberg, in Keulsland aan den Rhy (1706). 15188
- [Richelieu – Saumur] (1765). 2160
- Richeliev (1638). 2524
- Richtiger geograph. Entwurf des zu dem sächs. Chur Creisse gehörigen Amtes Beltzig (1758). 10993
- Riedlingen (1643-). 9454
- Riehen, Dorf im Canton Basel (1754). 6459
- Riettenburg (1644-). 9146
- Riga (1710-). 12238
- Der Rigische Kreis (1791). 12105, 12106
- Rimini (1588-). 7355
- Rimini (1729). 7356
- Rinteln (1647-). 10504
- Riuiera di Genova da ponente (1613). 7151
- Rivesalte (1665-). 3872
- Riviera di Genova da Ponente (1640-). 7073
- Riviera di Genova da ponente (1647-). 7158
- Riviera di Genova di levante (1632). 7153
- Riviera di Genova di levante (1647-). 7159
- La riviere de la Garonne et la Dordogne et le pays aux environs de Bourdeaux (1680). 3713
- Riviere du Cap Fear de la Bare a Brunswick (1778). 14517
- Rivière et détroit de D'Awfoskee en Caroline mérid.le (1778). 14520
- Riviere St. Laurent depuis l'isle Anticosti jusqu'au saut de Richelieu (1778). 14375
- Rivieres de France (1780). 2122
- Riviren (1757). 4936
- Rochella mvnitissimvm Galliae opp (1575-). 3908
- La Rochelle (1638). 3822, 3825
- Rochers dechiquetés (1748). 15339
- Rochlitz (1650-). 11166
- [Rocroy] (1760). 2162
- [Rodez] (1781). 2164
- [Römische Hypoklaustanlage bei Lausen] (1748-). 6499
- De roemruchtige verwinninge van de geallieerde, de Franssen uyt het veld flaande tusschen Eekeren en Wilmerdonk; den 30 Juny 1703 (1706). 15190
- De roemruchtige victorie van Prins Eugenius, by Luzzara, tusschen Guastalla en Borgoforte, den 15. Aug: 1702 (1706). 15167
- Roermonde, in het spaansch Gelder-Land, op het zamenvloeyen van Roer en Maase (1706). 15163
- Roermund (1654-). 4762
- Roerort (1647-). 10559, 10560
- Rötelen (1643-). 9433
- Röttingen (1648-). 9694
- Roiaume de la Pologne avec l'electorat de Saxe, et les r.me de Boheme et de Prusse, l'electorat de Brandebourg duché de Silicie (1690-). 12338
- Rolle et indice des tables de France (1630). 16363
- Roma (1572-). 7641
- Roma vetus (1705-). 7642
- Romae veteris ac novae collatio topographica (1710-). 7660
- Romagna, olim Flaminia (1632). 7321
- Romagna olim Flaminia (1647-). 7322
- Romagna olim Flaminia (1670-). 7323
- La Romagne (1721-). 7324
- Romamostier (1654). 6386
- Romandiola cum Parmensi ducatu (1589). 7319
- Romandiola cum Parmensi ducatu (1630). 6966
- Romandiola cum Parmensi ducatu (1633). 7320
- Romani imperii imago (1579). 15099
- Romani imperii occidentis scilicet et orientis, tabula geographica (1752). 15117
- Romani imperii occidentis scilicet et orientis, tabula geographica (1779). 15118
- Romani imperii qua occidentis est descriptio geographica (1684). 15102
- Romani imperii qua oriens est descriptio geographica (1679). 15103
- Rome (1782). 7658
- Rome ancienne et moderne (1705-). 7643
- La Romélie et les environs de Constantinople (1784). 12577, 12930, 16245
- Romont, ville dans le canton de Fribourg (1758). 6404
- [Roquefort – Mont-de-Marsan] (1786). 2163
- Roquecovrbe (1638). 3864
- Roschach, ein schöner Marck=Flecken, welcher dem Herrn Abt von St. Gallen gehöret (1730-). 6750
- Rosenau bey Augspurg (1725-). 9474
- Rosenburg (1758). 6756
- Rosenfeld (1643-). 9455
- Rosenheim (1644-). 9147
- Roses (1665-). 1171
- Der Ross=Marckt, zu Nürnberg (1716). 9751
- Rostochiv (1653-). 10834
- Rostochiv vrbs vandalica, anseatica et megapolitana (1598). 10831
- Rotenburg (1646-). 10246
- Rotenburg an der Tauber (1648-). 9727
- Rotenflue, von Sud=West anzusehen (1750). 6512
- Roterodami delineatio ichnographica et scenographica (1730-). 5980
- Roterodami delineatio ichnographica et scenographica (1758-). 15777
- Roterodamvm hollandiae opp (1581-). 5706
- Rothenburg, Brugg und Dorff im Canton Lucern (1758). 6583
- Rothenburgk an der Saale (1653-). 10779
- Rotomagvs (1655). 2499
- Rotroot (1654-). 5753
- Rottenburg (1644-). 9148
- Rotterdam (1588-). 5975
- Rotterdam (1650-). 5806, 5977
- Rotterdam (1654-). 5710, 5976
- Rotwyl (1643-). 9503
- Rouen (1724). 2501
- [Rouen] (1766). 2161
- Le Roussillon (1721-). 3747, 15705
- Le Roussillon (1766). 3748
- Route de l'Inde (1790-). 13280
- Route des differents corps francois depuis Wesel jusqu'à Munster avec le blocus de Gueldres (1757). 8248
- Route des Pais Bas jusqu'à Wesel prise par les troupes françoises, que S. M. t. c. à envoyées en Allemagne (1757). 8246
- Route prise par les Francois depuis Munster jusqu'à Wiedenbrugg et Lippstadt, pour s'approcher de l'armée hannovrienne (1757). 8251
- Les routes des postes du royaume de France (1700). 2093
- Les routes exactes des postes du royaume de France (1740-). 2098, 2099
- Les routes exactes des postes du royaume de France (1758-). 15645
- Royan (1638). 3824, 3827
- Le royaume d'Angleterre (1665). 1403
- Le royaume d'Angleterre (1693). 1407
- Le royaume d'Angleterre (1745). 1422
- Le royaume d'Angleterre (1753). 1424
- Le royaume d'Angleterre (1778). 1404, 1425
- Le royaume d'Angleterre (1779). 1423
- Le royaume d'Angleterre (1785). 1441
- Le royaume d'Aquitaine (1684). 2037
- Le royaume d'Aragon (1701-). 1018
- Le royaume d'Aragon (1762). 15633
- Royaume d'Aragon (1663). 1014
- Royaume d'Escoffe (1690-). 1696
- Le royaume d'Escoffe (1693). 1693
- Le royaume d'Espagne (1735). 803
- Royaume d'Hongrie principauté de Transilvanie et banat de Temeswar (1740-). 12669
- Le royaume d'Irlande (1680-). 1852
- Le royaume d'Irlande (1693). 1810
- Le royaume d'Irlande (1745). 1823
- Royaume d'Irlande (1750). 1825
- Royaume d'Irlande (1778). 1826
- Le royaume d'Irlande (1779). 1824
- Le royaume d'Irlande (1780-). 1828
- Le royaume de Boheme (1742). 8463
- Royaume de Boheme divisé en douze cercles (1779). 8473

- Le royaume de Boheme divisée en ses douze cercles (1720–). 8464
 Le royaume de Boheme divisée en ses douze cercles (1721–). 8468
 Le royaume de Boheme divisée en ses douze cercles (1730–). 8469
 Le royaume de Boheme divisée en ses douze cercles (1745). 8465
 Le royaume de Boheme divisée en ses douze cercles (1778). 8471
 Le royaume de Boheme duché de Silesie, les marquisats de Moravie et de Lusace (1686–). 8417
 Le royaume de Bohême duché de Silesie, marquisats de Moravie, Lusace, Misnie, et pays adjacents (1743). 8430
 Le royaume de Boheme, le duché de Silesie, et les marquisats de Moravie et Lusace (1751). 8433
 Le royaume de Boheme, le duché de Silesie, et les marquisats de Moravie et Lusace (1784). 8434
 Le royaume de Boheme le duché de Silesie les marquisats de Moravie Lusace et Misnie (1779). 8437
 Le royaume de Boheme le duché de Silesie les marquisats de Moravie Lusace et Misnie (1790). 8444
 Le royaume de Bosnie, dans son entier (1740). 12918
 Royaume de Congo, [et]c (1683). 14122
 Royaume de Corée (1737). 13650
 Le royaume de Dalmacie (1680–). 12792
 Le royaume de Danemarck, et les etats que la couronne de Suede possede en Gothie et en Allemagne (1760). 11676
 Royaume de Danemarck (1782). 11683, 11792
 Royaume de Danemarck, qui comprend le Nort-Jutland divisé en ses quatre dioceses, le Sud-Jutland divisé en ses deux duchés (1750). 11674
 Royaume de Danemarck, qui comprend le Nort-Jutland divisé en ses quatre dioceses, le Sud-Jutland divisé en ses deux duchés (1784). 11675
 Le royaume de Danemark (1682–). 11646
 Le royaume de Danemark (1685). 11654
 Le royaume de Danemark (1692). 11655
 Le royaume de Danemark (1696). 11656
 Le royaume de Danemark (1700). 11658
 Le royaume de Danemark (1707–). 11659
 Le royaume de Danemark (1725–). 11657
 Le royaume de Danemark (1782). 11682
 Royaume de Danemarq (1658). 11641
 Royaume de Fez divisé en sept provinces (1683). 13994
 Le royaume de France (1686–). 1945, 1946
 Le royaume de France (1692). 1933
 Le royaume de France (1696). 1942
 Le royaume de France (1721). 2039
 Le royaume de France (1721–). 1934, 1943
 Le royaume de France (1740–). 1959
 Le royaume de France (1750). 1967
 Le royaume de France (1776). 1978
 Le royaume de France (1781). 1947
 Le royaume de France (1784). 1979
 Le royaume de France (1785). 1996
 Le royaume de France (1790). 2005, 2007
 Le royaume de France (1792). 2015
 Le royaume de France (1793). 15646
 Le royaume de France (1794). 2023, 2024
 Le royaume de France dans toute son etandüe (1730). 1963
 Le royaume de France et les conquêtes de Louis le Grand (1700–). 1961
 Le royaume de France et les conquêtes de Louis le Grand (1740–). 1962
 Le royaume de France, et ses acquisitions vers les Pays Bas, l'Allemagne., l'Italie, et l'Espagne (1665). 1925
 Le royaume de France orientale, dit autrement Austrasie (1684). 2036
 Le royaume de Galice (1708). 966
 Le royaume de Galice divisé en plusieurs territoires, et les Asturies divisees en Asturie d'Oviedo et de Santillana (1762–). 965
 Le royaume de Hongrie (1759). 12670
 Royaume de Hongrie (1780). 12672
 Royaume de Hongrie (1784). 12675
 Le royaume de Hongrie duiisé en Haute et Basse Hongrie, avec l'Esclavonie, subdivisees en leurs comtez (1788). 12717
 Le royaume de Hongrie et des pays qui en dependoient autrefois (1721–). 12632
 Le Royaume de Hongrie et les estats qui en ont esté sujets et qui font presentement la partie septentrionale de la Turquie en Europe (1782). 12615
 Le royaume de Hongrie, et les estats qui en ont esté sujets, et qui sont presentement (1721–). 12635
 Le royaume de Hongrie et les estats qui en ont esté sujets; et qui sont presentement la partie septentrionale de la Turquie en Europe (1685). 12613
 Le royaume de Hongrie, et les estats qui en ont esté sujets; et qui sont presentement la partie septentrionale de la Turquie en Europe (1691). 12614
 Le royaume de Hongrie et les estats qui en ont été sujets et qui sont presentem. la partie septentrionale de la Turquie en Europe (1778). 12612
 Le royaume de Hongrie et les estats qui ont esté vnis à sa couronne (1696). 12624
 Le royaume de Hongrie et les estats qui ont esté vnis à sa couronne (1725–). 12625
 Royaume de Hongrie et Transilvanie, partie du r.e de Pologne Ukraine, etats du Czar et de la Crimée (1737). 12640
 Royaume de Hongrie et Transilvanie, partie du r.e de Pologne Ukraine, etats du Czar et de la Crimée (1780). 12641
 Le royaume de Hongrie la Transilvanie l'Esclavonie la Croatie et la Bosnie (1742). 12665
 Le royaume de Hongrie la Transilvanie l'Esclavonie la Croatie et la Bosnie (1772). 12666
 Royaume de Hongrie, principauté de Transilvanie, Sclavonie, Croatie (1751). 12667
 Royaume de Hongrie, principauté de Transilvanie, Sclavonie, Croatie (1760–). 12668
 Le royaume de la France occidentale dit autrement Neustrie (1684). 2035
 Royaume de Maroc divisé en sept provinces [et]c (1683). 13993
 Le royaume de Murcie, partie des royaumes de Valence, de Castille Nouvelle, de Grenade [et]c. et l'isle d'Yviça (1781). 847
 Royaume de Naples (1662). 7687
 Le royaume de Naples (1700). 15864
 Le royaume de Naples (1702). 7694
 Royaume de Naples (1740). 7689
 Le royaume de Naples (1780). 7711
 Royaume de Naples (1782). 7714
 Le royaume de Naples, avec la plus grande partie del'Estat de l'Eglise (1700). 7703
 Le royaume de Naples divisé en douze provinces (1692). 7691
 Le royaume de Naples divisé en douze provinces (1696). 7692
 Le royaume de Naples divisé en douze provinces (1725–). 7693
 Le royaume de Naples divisé en ses provinces (1660–). 7696
 Le royaume de Naples divisé en toutes ses provinces (1721–). 7697
 Le royaume de Naples et de Sicile (1745). 7706
 Le royaume de Naples et de Sicile (1783). 7712
 Royaume de Norwege (1668). 11788
 Royaume de Norwege (1747). 11789
 Le royaume de Pologne (1752). 12299
 Le royaume de Pologne (1767). 12311
 Royaume de Pologne (1780). 12304
 Le royaume de Pologne (1780–). 12327
 Le royaume de Pologne (1784). 12300
 Royaume de Pologne (1806). 12347
 Le royaume de Pologne comprenant les etats de Pologne et de Lithuanie (1697). 12277
 Le royaume de Pologne comprenant les etats de Pologne et de Lithuanie (1772–). 12312
 Royaume de Pologne g.d duché de Lithuanie et royaume de Prusse (1740–). 12302
 Le royaume de Pologne le grand duché de Lithuanie (1745). 12296
 Royaume de Portugal (1676). 694
 Le royaume de Portugal (1701–). 703
 Le royaume de Portugal (1704). 15620
 Le royaume de Portugal (1762). 704
 Le royaume de Portugal (1780). 727
 Royaume de Portugal (1782). 728
 Le royaume de Prusse (1742). 12425
 Le royaume de Sardaigne (1753). 7901
 Le royaume de Sardaigne (1784). 7904, 15869
 Le royaume de Siam (1690–). 13569
 Royaume de Suede (1782). 11846, 11847
 Le royaume de Suede et ses acquisitions, tant en la Scandinaviaie qu'en Alemagne (1676). 11832
 Royaume du Grand Mogol (1721–). 13545
 Royaume et desert de Barca, et l'Ægypte (1683). 14070
 Roy[au]me et desert de Barca et l'Ægypte (1655). 14069
 Les royaumes d'Aragon et de Navarre, partie des deux Castilles et du royaume de Valence (1781). 845
 Royaumes d'Espagne et de Portugal (1750). 807
 Les royaumes d'Espagne et de Portugal (1760). 810
 Royaumes d'Espagne et de Portugal (1780). 816
 Les royaumes d'Espagne et de Portugal (1784). 811
 Les royaumes de Bourgogne, et d'Arles (1684). 2038

- Royaumes de Congo et d'Angola (1721–). 14123
 Les royaumes de Fez et de Maroc, deux des plus celebres de l'Afrique (1721–). 13996
 Les royaumes de Pologne et de Prusse (1777). 12298
 Les royaumes de Pologne et de Prusse avec le duché de Curlande (1774). 12315
 Les royaumes de Portugal et des Algarves (1778). 726
 Les royaumes de Suede, de Danemarck et de Norwege (1749). 11586
 Les royaumes de Suede, de Danemarck et de Norwege (1787). 11601
 Les royaumes de Suede et de Norwege (1756). 11587, 16171
 Les royaumes de Suede et Norwege (1784). 11590
 Les royaumes de Valence et de Murcie (1721–). 1034
 Les royaumes de Valence et Murcie (1762). 1035
 Le royaume d'Angleterre (1689). 1409, 15717
 Le royaume d'Angleterre (1787). 1408
 Le royaume d'Escoce (1689). 1694, 15726
 Le royaume d'Escoce (1787). 1711
 Le royaume d'Irlande (1689). 15728
 Le royaume d'Irlande (1690). 1809
 Le royaume de France (1642–). 1921
 Le royaume de France (1698). 1944
 Royavme de la Chine (1683). 13583
 Royavme de Navarre (1652). 985, 15632
 Les royavmes dv Nort c'est a dire le Danemarq, la Suede et la Pologne (1664). 12256
 Les royavmes dv Nort où sont principalement les estats de la couronne de Pologne (1665–). 12257
 Ruatan ou Rattan (1779). 14918
 Rud: Reichenstein im Bistum Basel (1754). 3586
 Rud. Reiffenstein, in dem Canton Basel (1754). 6458
 Rud. Weitenwald, in dem Canton Basel (1756). 6455
 Rudera eines zerstörten alten römischen Amphitheatru zu Wifflisburg (1754). 6376
 Rue ville dans le canton de Fribourg (1758). 6405
 Rüdesheim (1646–). 10152
 Rüsselsheim (1646–). 10220
 Rugia insvla ac dvcavts accuratissimè descripta (1633–). 11403
 Das ruinierte Schloss Küssenberg (1730–). 9434
 Runckel (1646–). 10266
 Russia alba, sive Moscovia (1705–). 11951
 La Russia europea (1781). 12017
 Russiæ et Novæ Zemlæ maritimæ (1739). 358
 La Russie (1780). 12018
 La Russie blanche ou Moscovie (1670–). 11947
 La Russie blanche ou Moscovie (1674). 11944
 La Russie blanche ou Moscovie (1680–). 11946
 La Russie blanche ou Moscovie (1692). 11945
 La Russie blanche ou Moscovie (1695). 11948
 La Russie blanche ou Moscovie (1721–). 11949
 Russie d'Europe (1812). 655
 Russie européenne; partie septentrionale (1782). 12015
 Russie noire (1665). 12514
 La Russie noire ou polonoise qui comprend les provinces de la Russie noire de Volhynie et de Podolie (1674). 12148
 Des Russischen Reiches Statthalterschaft Archangel (1789–). 12039
 Des Russischen Reiches Statthalterschaften Neurussland, Asow, und das oestliche Nogay (1789–). 12190
 Des Russischen Reiches Statthalterschaften Pleskov, Polozk, Mohilew, Twer, Moskau, Koluga, Wolodimer, Jaroslaw, Tula (1789–). 12041
 Des Russischen Reiches Statthalterschaften Riga oder das Herzogthum Liefland Reval oder das Herzogthum Esthland (1789–). 12040
 Des Russischen Reiches Statthalterschaften Woronesch, Belgorod Kiow o. Kleinrussland und Charkow od. d. Russische Ukraine (1789–). 12042
 Rusten-Burg (1719–). 5856
 Rvgia insvla ac dvcavts (1631–). 16104
 Rvgia insvla ac dvcavts (1647). 11399
 Rvgia insvla ac dvcavts (1681). 11400
 Rvgia insvla ac dvcavts (1686–). 11401
 Rvgia insvla ac dvcavts (1721–). 11404
 Rvræmvnda; vulgo Roermond (1659–). 4869
 Rvssia cum confinijis (1630). 11932
 Rvssiae, Moscoviae et Tartariae descriptio (1573). 11931
 Rvssiae, Moscoviae et Tartariae descriptio (1579). 11930
 Rvssiae, vulgo Moscovia dictæ, partes septentrionalis et orientalis (1647). 11935
 Rvssiae, vulgo Moscovia dictæ, partes septentrionalis et orientalis (1670–). 11937
 Rvssiae, vulgo Moscovia dictæ, partes septentrionalis et orientalis (1680). 11936
 Rvssiae, vulgo Moscovia, pars australis (1647). 11938
 Rvssie blanche ou Moscovie (1683). 11967
 Rvtlandia comitatus (1646). 1566
 Ryhnfall, bey dem Schloss Lauffen im Zürich Gebiet (1754). 6692
 Ryhnfall, bey dem Schloss Lauffen im Zürich Gebiet (1758). 6693
S
 S. Andreas (1654–). 5758
 S. Gallen (1654). 6720
 S: Gallen (1758–). 6721
 S. Goar (1646–). 10243
 's Graven-Polder (1719–). 5846
 S. Imperium Romano-Germanicum oder Teutschland mit seinen angränzenden Königreichen und Provinzien (1726–). 8031
 S. Imperium Romano-Germanicum oder Teutschland mit seinen angrantzenden Königreichen und Provinzien (1726–). 8033
 S: Lambrecht (1645–). 10132
 S. Lutzisteig in Pünten sambt alter demolierten und neuen Schantzen (1654). 6338
 S. Mauritius in Valesia (1654). 6424
 S. Omer (1588–). 3387
 S. Polid vulgo SanPölden, inferioris Avstriæ civitas (1617). 9007
 S. R. I. Bavarix circulus atq[ue] electoratus tam cum adjacentibus quam insertis regionibus (1677–). 9038
 S. R. I. circulus Rhenanus inferior sive electorum Rheni (1702–). 9970, 15981
 S. R. I. circulus Rhenanus superior (1702–). 9971, 10046, 15993
 S. R. I. circulus Westphalicus (1688–). 10330
 S. R. I. circulus Westphalicus (1721–). 10331
 S. R. I. circvlvs Avstriacvs (1747). 8779, 15896, 15897
 S. R. I. comitatus Henneberg (1743). 11079, 15962, 16093
 S. R. I. in Germania descriptio (1721–). 8032
 S. R. I. pars septentrionalior superioris circuli Rhenani (1688–). 9967
 S. R. I. pars septentrionalior superioris circuli Rhenani (1721–). 9969
 S. R. I. principat. et archiepiscopatus Salisburgensis mappa geographica (1710–). 9227
 S. R. I. principat. et archiepiscopatus Salisburgensis mappa geographica (1758–). 9228
 S. R. I. principatus et episcopatus Eistettensis (1715–). 9623
 S. R. I. principatus et episcopatus Eistettensis (1745). 15958
 S. R. I. principatus Fuldensis in Buchonia (1716–). 10072
 S. R. I. principatus et archiepiscopatus Salisburgensis (1716–). 9226, 15923
 S. R. I. principatus Fvldensis in Bvchonia (1716–). 10075, 15997
 S. R. I. sive Antverpiæ marchionatus et dominium Mechliniæ (1721–). 4530
 S. R. I. Sueviæ circulus atq[ue] ducatus (1715–). 9277
 S. R. I. Sueviæ circulus et ducatus (1688–). 9274
 S. R. I. Sueviæ circulus et ducatus (1721–). 9275
 S. R. I. Westphaliæ circulus, in omnes ejusdem subjacentes provincias (1715–). 10340
 S. R. Imp. comitatus Hanau proprie sic dictus (1728). 9992, 9993, 10052, 16001
 S. te Lucie (1779). 14899
 Saar-Louies, in Lottringen, aan de Saar beneden Saarbruck (1706). 15143
 Sabaudia ducatus (1620–). 3994
 Sabaudia ducatus (1630). 3992
 Sabavdia dvcavts (1642–). 3995
 Sabavdia dvcavts (1645–). 3998
 Sabavdia dvcavts (1670–). 3997
 Sabavdia dvcavts (1680). 3996
 Sabavdiae, et Bvrgvndiæ comitatus descriptio (1573). 3025
 Sabavdiae, et Bvrgvndiæ comitatus descriptio (1579). 3993
 Sabaz so die Türcken a.o 1492 vergebens angegriffen (1758–). 13158
 Sabbaburg (1646–). 10176
 Sac. Rom. Imperii principatus [et] episcopatus Bambergensis nova tabula geographica (1716–). 9608, 9609, 15956
 Sac. Romani Imperii in suos decem circulos accurate divisi nova descriptio (1680–). 8037
 Sacri Imperii Romani circuli et electoratus Bavarix (1725–). 9064

- S[acri] Rom[ani] Imperii circvli et electoratsv
Bavariæ tabvla chorographica (1684). 9063
[Saint-Etienne – Saint Marcellin] (1765–).
2164
[Saint-Flour] (1779–). 2164
[Saint-Hubert] (1759). 2162
[Saint-Jean-Pied-de-Port] (1773). 2163
[Saint-Lizier – Saint-Martory – Pamiers]
(1776). 2163
[Saint-Malo – Granville] (1759). 2160
[Saint-Omer] (1758). 2161
[Saint-Pol-de-Léon] (1784). 2160, 4026
Saintes (1560). 3909
La Saintonge uers le septentrion auecq le pays
d'Aulnis et les isles de Ré et Oleron (1680).
3604
La Saintonge uers le septentrion auecq le pays
d'Aulnis et les isles de Ré et Oleron (1705–).
3606
La Saintonge vers le midy auecq le
Brovageais, terre d'Arvert [et]c (1670–).
3607
La Saintonge vers le midy auecq le
Brovageais, terre d'Arvert [et]c (1680). 3605
Salaw (1665–). 1147
Salces (1665–). 3882
Salenstein, Schloss im Thurgäu (1754). 6732
Salfeldt (1650–). 11201
Salinae saxonicae (1598). 10757
Salisburgensis jurisdictionis locorumque
vicinorum vera descriptio (1590). 9222
Salisbvirgensis ivisdictionis, locorumque
vicinorum vera descriptio (1573). 9219
Salisbvirgensis ivisdictionis, locorumque
vicinorum vera descriptio (1579). 9220
Salle imperiale de l'audience (1748). 15329
[Salomos Tempel] (1700–). 15019
Salsone (1665–). 1199
Salt Boemel (1659–). 5886
Saltholm und Drako mit den Zeichen aus der
See (1690–). 11922
Saltz Vfflen (1647–). 10502
Saltzburg (1644–). 9240
Saltzburgk (1581–). 9239
Saltzbvrg (1721–). 9241
Saltzbvrg archiepiscopatus cum ducatu
Carinthiæ (1585). 8882
Saltzbvrg archiepiscopatus cum ducatu
Carinthiæ (1627). 8883, 9221
Saltzbvrg archiepiscopatsv, et Carinthia
dvcatvs (1647). 9223
Saltzbvrg archiepiscopatsv, et Carinthia
dvcatvs (1670–). 9225
Saltzbvrg archiepiscopatsv, et Carinthia
dvcatvs (1680). 9224
Saltzbvrg archiepiscopatsv, et Carinthia
dvcatvs (1683). 8884
Sammlung merkwürdiger Reisen in das Innere
von Afrika (1791). 13950, 16681
Samos baltica vulgo Samsöe (1763). 11728,
11729
Samuel Georg Gmelins, ... Reise durch
Russland ... (1774). 13355, 16682
Sanctonicolavm vulgo S. Nicolas (1617–).
12828
Sangerhausen (1650–). 11185
Sankt-Petersburgisches Journal 1777. 510,
16683
Sant Juan del foratche (1565). 1114
Santander (1575–). 1115
Sarburg (1646–). 5254
Sarbvrg (1598). 5184
Sardinia (1589). 7889
Sardinia (1600). 7891
Sardinia (1630). 7888
Sardinia insvla (1647–). 7890
Sardinia regnum et insula (1734). 7897, 15868
[Sardinien] (1805). 7906
Sardones (1660). 3746
Sargans, Schloss und Stättli unweit Wallenstat
(1755). 6770
[Sarlat] (1783–). 2163
Sarnia insvla, vulgo Garnsey: et insvla
Cæsarea, vernacule Iarsey (1646). 1652
Sarstedt Stättlein im Stift Hildesheim wie
solches nach dem Brandt aussiehet (1653–).
10794
Sassa Gandensis obsessa et expvgnata (1644).
4781
Saurbrun[n] zu Göppingen (1643–). 9424
Saurbrunnen im Griessbach (1643–). 9431
Saurbrun[n]en im Petersthal (1643–). 9432
Saverdvn (1638). 3862
Savmvr (1638). 2508
La Savoia (1692). 4006, 15819
La Savoie (1779–). 4018
Savolax et Kexholm (1669). 11907
La Savoye (1677). 4005
Savve (1638). 4155
La Saxe contenant les routtes et les postes
(1743). 10917
Saxonia inferior (1710–). 10589
Saxonia inferior et Meklenborg dvc (1585).
10572
Saxonia inferior et Meklenborg dvc (1630).
10573
Saxonia svperior (1710–). 10914
Saxonia svperior, cvm Lvsatia et Misnia
(1633–). 10901
Saxonia svperior, cvm Lvsatia et Misnia
(1647). 10899
Saxoniae electoralis, finitimarumque
provinciarum nova et antea nunquam edita
delineatio (1686–). 10916
Saxoniae inferioris circulus (1761). 10593
Saxoniae inferioris circulus juxta principatus et
status suos accurate delineatus (1740–).
10588
Saxoniae, Misniae, Thvringiae, nova
exactissima[ue] descriptio (1573). 10895
Saxoniae, Misniae, Thvringiae, nova
exactissima[ue] descriptio (1579). 10896
Saxoniae superioris circulus (1740–). 10913
Saxoniae superioris Lvsatiae Misniæqve
descriptio (1585). 10897
Saxoniae superioris Lvsatiae Misniæqve
descriptio (1627). 10898
Saxoniae superioris, præsertim electoralis
circulus, cum adjacentibus ducatus et
provinciis (1758). 10918
Saxoniae tractus ducatum Magdeburgensem
cum suo circulo Salico princ: Anhaltinum
Halberstadiensem (1724–). 10726, 10727,
11092
Saxonum regionis quatenus eius gentis
imperium nomenque olim patebat, recens
germanaque delineatio (1600). 11266
A scale of distances of the principal cities
[and] towns in England (1766). 1377
Scandinavia complectens Sueciæ, Daniae [et]
Norvegiæ regna (1702–). 11578, 11579,
11580
Scandinavia complectens Sueciæ, Daniae [et]
Norvegiæ regna (1710–). 11583
Scandinavia complectens Sveciæ, Daniae et
Norvegiæ regna (1776). 11591, 11603,
11604, 11605, 11606, 16172
Scandinavia, vel regna septentrionalia, Suecia,
Dania, et Norvegia (1705–). 11573
La Scandinavie et les enuirs ou sont les
estats et royaumes de Danemarck,
Norvege, et Svede (1647). 11568
La Scandinavie, et les environs ou sont les
royaumes de Suede, de Danemarck, et de
Norvege (1681). 11569, 11610
La Scandinavie, et les environs, ou sont les
royaumes de Suede, de Danemarck, et de
Norvege (1692). 11611
La Scandinavie, et les environs, ou sont les
royaumes de Suede, de Danemark et de
Norvege (1686–). 11572
Scandinavie ou sont les estats de Danemark,
de Svede [et]c. (1683). 11602
La Scandinavie où sont les royaumes de
Suede, Danemark et Norvege (1695). 11570
La Scandinavie où sont les royaumes de
Suede, Danemark et Norvege (1695–).
11571
Scania, vulgo Schonen (1680). 11876
Scena historiarvm occidentalis qvinti secvli p.
n. Chr. in qua imperii Romanorum [et]
accolarum Barbarorum status sistitur
accurate (1720). 15112
Scena historiarvm orientalis qvinti secvli p. n.
Chr. in qua imperii Romanorum [et]
accolarum Barbarorum status sistitur
accurate (1720). 15113
Scenographia compagis mvndanæ brahea
(1708). 35
Scenographia omnium structurarum et partium
utriusq[ue] atrj (1700–). 15035
Scenographia systematis mvndani ptolemaici
(1708). 34
Scenographia totivs fabricæ S. Lavrentii in
Escoriali (1617–). 1111
Scenographia urbium Silesiæ (1730–). 16548
Scenographia urbium Silesiæ, tab: III (1737).
8712, 16157
Scenographia urbium Silesiæ, tab. IV (1738).
8713, 16158
Scenographia urbium Silesiæ, tab: V (1738).
8714, 16159
Scenographia urbium Silesiæ tab: VI (1738).
8715
Scenographia urbium Silesiæ, tab: VII (1738).
8716, 16160
Scenographia urbium Silesiæ, tab. VIII (1739).
8717, 16161
Scenographia urbium Silesiæ tab. X (1740).
8719, 16163
Scenographia urbium Silesiæ tabula XI (1752).
8720, 16164
Scenographia vrbium Silesiæ, tab: I (1730–).
8710
Scenographia vrbium Silesiæ, tab: II (1730–).
8711, 16156
Scenographia vrbium Silesiæ, tab: IX (1740).
8718, 16162
Scenographiae Lipsiaca (1749). 11118
Scenographiae Lipsiaca folium secundum
(1749). 11120
Scenographischer Auffzug des hoch fürstl.
Stifts Einsidlen (1740–). 6786

- Schaffhauser Gebiet samt den Grenzen und umliegenden Orten (1747). 6281
 Schafhausen (1758–). 6715
 Schalfick (1754). 6349
 Schauensee, Schloss im Lucerner Gebiet (1754). 6578
 Schauensee, Schloss im Lucerner Gebiet, renoviert anno 1750 (1755). 6579
 Schauplatz der fünf Theile der Welt (1789–). 16549
 Schauplatz des gegenwärtigen Krieges (1762). 14898, 14908, 16684
 Schauplatz des Krieges (1675). 4707, 16685
 Schauplatz des Kriegs zwischen Engelland und seinen Collonien in America (1776). 14322
 Schauplatz des russisch türkischen Krieges (1787). 12555
 Schauplatz des schwedisch russischen Kriegs (1788). 11623
 Schauplatz des Krieges der Vendeer und Chouans (1793–). 2189
 Schematismvs geographiae mathematicae (1753). 49
 A scheme of the solar system with the orbits of the planets and comets belonging thereto (1713). 43
 Schenckenschans (1659–). 5983
 Schenckenschantz (1654–). 5757
 Scherding (1644–). 9195
 Scheyren Closter (1644–). 9135
 Schiedam (1654–). 5720
 Schiedam (1721–). 5794
 Der Schiefelbeinsche Creis (1790). 11347
 Schillingsfürst (1648–). 9699
 Schiltach (1643–). 9410
 Schlavoniae, Croatiae, Carniae, Iстриae, Bosniae, finitimarmqve regionvm nova descriptio (1573). 12766
 Schlavoniae, Croatiae, Carniae, Iстриae, Bosniae, finitimarmqve regionvm nova descriptio (1579). 12765
 Schleiswygh (1584). 11773
 [Schlesien] (1760–). 8687
 Schlesien (1800). 8638
 Schlestat (1702). 3561
 Schlettstatt (1643–). 3560
 Schloss Bechburg, in dem Canton Solothurn, von Mittag anzusehen (1757). 6553
 Schloss Beckelum (1645–). 5269
 Das Schloss Boll in dem Canton Freyburg (1758). 6414
 Schloss Bottmingen, in dem Canton Basel von Mittag anzusehen (1754). 6451
 Schloss Bottmingen, in dem Canton Basel von Mitternacht anzusehen (1754). 6454
 Das Schloss der alten Grafen von Kyburg, Sitz der jetzigen Landvögten von Kyburg (1700–). 6651
 Schloss Falckenstein, in dem Canton Solothurn, von Mittag anzusehen (1758). 6555
 Schloss Falckenstein, in dem Canton Solothurn, von Mitternacht anzusehen (1758). 6552
 Schloss Grünenstein, im Rheinthal gelegen, gegen Norden (1758). 6748
 Schloss im Zürich Gebiet (1754). 6675, 6676, 6678, 6679, 6680, 6682, 6683, 6684, 6685
 Das Schloss Kyburg, dem Canton Zürich zuständig (1750–). 6649
 Das Schloss Manegg in Mitte[n] des Albis=Bergs, auf dem Vor=Gebürge gegen den Zürich=See (1720–). 6673
 Schloss oder Ritterhaus im Zürich Gebiet (1754). 6677
 Schloss Pirna (1650–). 11158
 Schloss Ramstein und Dorf Bretzweil (1748–). 6492
 Schloss Sarbrücken (1645–). 5211
 Das Schloss Spiegelberg (1750–). 6730
 Schloss und Dorf Münchenstein (1748–). 6463
 Das Schloss und Kirch bey den Lauffen, ein Ober=Vogtey dem Canton Zürich zuständig (1750–). 6659
 Schloss und Städtl: Waldenburg (1748–). 6484
 Schloss vnd Flecken Falckenstein in der Pfaltz (1645–). 5270
 Schloss Wildenstein, in dem Canton Basel, von Abend anzusehen (1758). 6534
 Schloss Wildenstein, in dem Canton Basel von Mittage anzusehen (1758). 6531
 Das Schloss zu Weilburg (1646–). 10257
 Schlüchter (1646–). 10247
 Schmalkalden (1646–). 10240
 Schmideberg (1650–). 11161
 Schneeberg (1650–). 11177
 Schnee=Lauwen, oder Schnee=Brüche, Land=Lauwen genant, wie sich dieselbige in die tieffe herab welzen (1754). 15291
 Schnee=Lauwen, oder Schnee=Brüche, wie sich dieselbige ab gätzstozigen Gebirgen fast senkelrecht herunder stürzen (1754). 15292
 Die schöne Pfarr-Kirche zu St. Laurenzen in Nürnberg, von Innen gegen den Chor anzusehen (1756). 9840
 Schöner Prospect der steinern Brücken zu Regensburg (1644–). 9254
 Ein schöner Prospect in Roschach (1730–). 6749
 Schoenhoven (1654–). 5742
 Schöntahl (1748–). 6486
 Schollenberg, Schloss im Zürich Gebiet (1754). 6690
 Schoonhoven (1721–). 5984
 Schotten (1646–). 10216
 [Schouwbürg van den oorlog, beginnende van koning Karel den II. tot op Koning Karel den III] (1706). 16550
 Schrobenhausen (1644–). 9192
 Die Schütt zu Nürnberg, allwo man auch Reit=Schule hält (1716). 9753
 Schwabsburg Nerstein (1645–). 5195
 Der schwæbische Kreis (1789–). 9299
 Der schwæbische Kreis (1796). 9300
 Der schwæbische Kreis. nach dessen neuen Säkularisationen und Entschädigungen entworfen (1803). 9302
 Der schwæbische Kreis. nach dessen neuen Säkularisationen und Entschädigungen entworfen (1806). 9308
 Der schwæbische Kreis. nebst den österreichischen Besizungen in Schwaben (1796). 9303
 Der schwæbische Kreis. nebst den oesterreichischen Besizungen in Schwaben (1799). 9301
 Schwanningen (1648–). 9702
 Schwartzenberg (1648–). 9701
 Schwartzborn (1646–). 10197
 Schweden und Norwegen (1796). 11598
 Schweinfurt (1648–). 9730, 9731
 Die Schweitz oder Helvetien (1799). 6127
 Schweizer Bote. 6125, 16686
 Die schweizerischen Landvogteyen Lauis und Mendris nebst den Grenzen von Bellenz, Luggaris und mayländischen Gebiet (1786). 6325
 Schwyzer Chronik (1548). 6013, 6041, 16687
 Sclavonia, Croatia, Bosnia cum Dalmatiae parte (1647). 12771
 Sclavonia, Croatia, Bosnia cum Dalmatiae parte (1683). 12772
 Sclavonia, Croatia, Bosnia cvm Dalmatiae parte (1589). 12769
 Sclavonia, Croatia, Bosnia cvm Dalmatiae parte (1630). 12770
 Sclavonia Croatia, Bosnia [et] Dalmatiae pars maior (1600). 12768
 Scopa vulgo Schvepa elegans Misniæ ciuitas (1617). 11146
 Scornalbo (1665–). 1186
 Scotia antiqva (1653). 1366
 Scotia Cambdeni et Sibbaldi (1718–). 1703
 Scotia, regnum (1606). 1672
 Scotia, regnum (1630). 1673, 1674
 Scotia regnum (1688–). 1685, 15725
 Scotia regnum (1721–). 1686
 Scotia regnum (1647–). 1682
 Scotia regnum (1680). 1683
 Scotia regnum cum insulis adjacentibus (1654). 1684
 Scotiæ provinciæ intra flumen Taum, et Murra fyrth sitæ (1670–). 1768
 Scotiæ provinciæ mediterraneæ inter Taum flumen et vararis æstuarium: sunt autem Braid-Allaban (1654). 1766
 Scotiæ regnum (1606). 1676
 Scotiæ regnum (1630). 1678, 1680
 Scotiæ tabula (1600). 1675
 Scotiæ tabvla (1573). 1670
 Scotiæ tabvla (1579). 1671
 Scotland (1789). 1724
 La Scozia meridionale (1779). 1718
 La Scozia settentrionale (1779). 1717
 Sechste Tafel [Polkarte (Süden)] (1803). 197
 Seckingen (1643–). 9545
 The second sheet of an actual survey of Berkshire (1761). 1503
 Seconde carte des courones du Nord qui comprend le royaume de Danemark [et]c (1700–). 11616
 Seconde carte des courones du Nord, qui comprend le royaume de Danemark [et]c (1721–). 11620
 Seconde carte du théâtre de la guerre en Italie, ou sont exactement marquée les route et campemens des armées (1721–). 6978
 Seconde feuille du theatre de la guerre entre l'Autriche la Rusie [et] les Turcs contenant la Bulgarie la Macedonie la Thracie (1788). 12566
 Seconde feuille du theatre de la guerre entre les Russes et les Turcs contenant la Bulgarie la Macedonie la Thracie (1771). 13379, 13400
 Seconde partie de la carte d'Asie contenant la Chine et partie de la Tartarie, l'Inde au delà du Gange, les isles Sumatra, Java (1752). 13295
 Seconde partie de la carte d'Europe contenant le Danemark et la Norwege, la Suède et la

- Russie (a l'exception de l'Ukraine) (1758). 643
- Seconde partie de la Crimée, la mer Noire, [et]c (1721–). 12170
- Seconde partie du grand theatre de la guerre dans les Pais Bas (1745). 4349
- Seconde période du monde depuis Moÿse jusqu'au règne des rois d'Israel et de Juda (1723). 15041
- Sectio I. cum parte septentrionali versus occidentem, ubi praefectura Belzig, praefectura Gomeri et comit. Barby cum parte boreali circuli Vittembergensis, nec non confiniis Anhaltinis, Magdeburgiis et mediae marchiae repraesentantur (1752). 16071
- Sectio I, seu inferior (1730–). 9931, 15979
- Sectio II. cum parte septentrionali versus orientem, ubi videntur praefectura Iuterbock, praefectura Daahme, dynastia Baruth cum boreali parte praefect. Seidæ et circuli Vitemb. orientalis cum confiniis mediae marchiae et Lusatiae inferioris (1752). 16071
- Sectio II, seu media (1730–). 9931, 9932, 15979
- Sectio III, seu superior (1730–). 9931, 9932, 15979
- Sectio III. vers. merid. et occ. exhibens praefecturam Bitterfeld et praefecturam Graefenhainchen, cum maxima parte circuli Wittembergensis, et cum confiniis principatus Anhaltini, et circuli Lipsiensis (1752). 16071
- Sectio IV. versus merid. et orientem repraesentans praefecturam Schweinitz, praefecturam Annaburg, praefecturam Schlieben, praefecturam Pretzsch et praefecturam Liebenwerda, cum parte circuli Vittembergensis, una cum dynastia Sonnenwalde et confiniis Lusatiae superioris, nec non circuli Missnensis (1752). 16071
- Secvnda pars Brabantiae cuius urbs primaria Brvxellæ (1647). 4519
- Secvnda pars Brabantiae cuius urbs primaria Brvxellæ (1670–). 4520
- Sedes ac theatrum bellorum per plurimos annos in regionibus Rheni, Mosæ ac Mosellæ adjacentibus gestorum accuratissimâ delineatione oculis exhibitum (1740–). 9899
- Sedes belli Dano Suecici a.o 1658 (1658). 11640
- Sedes belli in Dauphinæ et Provinciae. nec non ducatus Sabaudiae. principatus Pedemontii. ducatus Montisferrati (1684–). 7032
- Sedes belli in Italiâ (1684–). 6969
- Sedes belli in Italia (1700–). 6974
- Sedes belli in Italia (1725–). 6980, 15832
- Sedes belli in Polonia et in Moscoviae Turciae[que] (1721–). 12275
- Sedes et origo belli Dano-Suecici (1658). 11640, 16688
- Sedunvm (1654). 6425
- Segoviae et Avilae provinciarum charta geographica (1799). 935, 16341
- Segusiani (1740). 3966, 3967
- Ein sehr schöner Wasser-Fahl in dem oberen Engadin (1710). 6346
- Ein sehr schöner Wasser-Fahl ohnweit hinter Herrn Hessen Râb=Berg in Ehrlibach Züricher Gebiets zu sehen (1710). 6672
- La seigneurie d'Over-Yssel (1692). 5640
- La seigneurie d'Over-Yssel (1721–). 5641
- La seigneurie d'Utrecht (1692). 5576
- La seigneurie d'Utrecht (1696). 5577
- La seigneurie d'Utrecht (1721–). 5578
- La seigneurie de Groningue (1692). 5659
- Seigneurie de Verceil (1721–). 7111
- La seigneurie d'Ovest-Frise ou Frise occidentale (1692). 5677
- La seigneurie d'Ovest-Frise ou Frise occidentale (1721–). 5678
- Seiten der kleinen Bäädern (1720–). 6624
- Selandiae in regno Daniae insulae chorographica descriptio (1680). 11703, 11704
- Selandiae in regno Daniae insulae chorographica descriptio (1686–). 11705
- Seligenstatt (1646–). 10157
- Seltz (1645–). 5241
- Sempach (1654). 6562
- Sempach, Statt im Canton Lucern (1758). 5677
- [Semur – Montbard] (1759). 2162
- Sendomiria (1617–). 12531
- Senensis ditionis, accvrata descriptio (1573). 7533
- Senensis ditionis, accvrata descriptio (1579). 7532
- Senones (1740). 2781, 3006
- Senones (1741). 2782
- [Sens] (1757). 2161
- Seonn (1644–). 9149
- Septem provinciae seu Belgium foederatum, quod generaliter audit Hollandia (1794). 5415, 5419, 5427
- Septem provinciae seu Belgium foederatum (1748). 5399, 15758
- Septemtrionalia America à Groenlandia, per freta Davidis et Hudson, ad Terram Novam (1739). 382
- Septendecim provinciae Germaniae inferioris (1704). 5345
- Septentrionalem Siaelandiae partem tabulæ geographicæ expressam (1766). 11707
- Septentrionalis Siaelandiae pars (1770). 11710
- Septentrionalium regionum descriptio (1573). 11553
- Septentrionalium regionum descriptio (1579). 11552
- Septentrionalium regionum Svetiae Gothiae Norvegiae Daniae [etc.] (1600). 11554
- Septentrionalium terrarum descriptio (1606). 231
- Septentrionalium terrarum descriptio (1606–). 232
- Septentrionalium terrarum descriptio (1630). 233
- Septième plan de la ville de Paris (1705). 3066
- Septième plan de la ville de Paris (1724). 3074
- Sequani (1740). 3051, 3052, 3053
- Sequani (1742). 3050
- Sequani Latobrigi (1731). 2945, 6037
- The Seraglio [and] gardens of the Grand Seigneur (1752). 12973
- Le Seraglio et les environs de Mantoüe (1702). 7270
- Seravassum celeberrimum Marchiae Tarvisinae in agro Foro Juliensi opp (1588–). 7491
- Serenissimae potentissimae[que] principis ac dominae, Dominae Christianae Svecorum, Gothorum Vandalorum[que] designatae reginae, ... hanc accuratissimam orbis Arctoi, imprimisque regni Sueciae tabulam, nuper quidem a doctissimo viro D. A. Buræo delineatam, sediam multis in locis auctam et emendatam per Isaacum Massam humillime offert dedicatque Henricus Hondius (1630–). 11608
- Serenissimis principibus ac dominis ab Hohenloh dynastis in Langenburg (1748). 9628, 9629, 15963
- Serenissimo, celsissimo ac invictissimo principi Frederico Guilielmo, ... hanc Pomeraniae ducatus tabulam d. d. d (1677–). 11373
- Serenissimo principi ac domino, domino Alexandro Ferdinando S. R. I. principi de Tour [et] Taxis (1759). 9604
- Serenissimo principi ac domino, Domino Ernesto Friderico duci saxoniae, juliaci, cliviae et montium, ... hanc ejusdem principatus (1716–). 11081
- Sevilla (1572–). 1119
- Sevilla (1588–). 1117
- Sevilla (1593). 1118
- Sevilla regnum (1781). 15626, 16347
- Sevilla regnum in suas archiepiscopatos episcopatos et praefecturas divisum (1781). 999
- Sevre ou Bellegarde (1638). 3511
- [Seychellen] (1770–). 14179
- Shrewsbury (1759). 1880
- Sibinium, Ptolemaeo Sicum vulgo Sibenicho Dalmatie opp (1575–). 13179
- La Sicile (1676). 7833
- La Sicile (1692). 7838
- La Sicile (1695–). 7841
- La Sicile (1696). 7839
- La Sicile (1782). 7840
- Sicilia (1600). 7823
- Sicilia antiqua quæ et Trinacria dicta nummis Siculis illustrata (1720). 7860
- Sicilia regnum (1647–). 7827
- Sicilia regnum (1670–). 7829
- Sicilia regnum (1680). 7828
- Sicilia vetus (1750–). 7861
- Siciliae regnum (1589). 7825
- Siciliae regnum (1630). 7826
- Siciliae regnum, cum adjacente insula Sardinia et maxima parte regni Neapolitani, accuratissime delineat (1710–). 7820
- Siciliae regnum, cum adjacente insula Sardinia et maxima parte regni Neapolitani, accuratissime delineat (1740–). 7819
- Siciliae veteris typus (1680). 7859
- Das Sieben-Gebürg, unterwärts reisend (1700–). 10287
- Siege d'Almeida (1790). 753
- Siège de Brunswic (1790). 10684
- Siege de Harbourg (1790). 10694
- Siege de Memel (1790). 12501
- Le siege de Philipsbourg, par l'armée de l'empereur, et des princes de l'empire, commandée par le prince Charles de Lorraine (1676). 10312
- Siege de Schweidnitz (1790). 15262

- Siege de Schweidnitz par les Prussiens sous le commandement du général de Tauenzien (1790). 8732
- La sierra de Sant Adrian en Biscaia (1567). 1116
- Sigen (1646–). 10258
- Signoria di Vercelli (1632). 7109
- Signoria di Vercelli (1647–). 7110
- Signoria di Vercelli (1670–). 7112
- La signoria di Vercelli, e la parte settentrionale del Monferato (1691). 7085
- Silesia dvcatvs (1635). 8610
- Silesia dvcatvs (1647). 8611
- Silesia inferior (1647). 8643
- Silesia inferior (1680). 8644
- Silesiæ ducatus in XVII suos principatus et dominia divisus (1710–). 8622
- Silesiæ ducatus nova et accurata descriptio (1610–). 8612
- Silesiæ ducatus tam superior quam inferior, juxta suos XVII minores principatus et VI libera dominia disterninat. nova mappa geographica (1730–). 8621
- Silesiæ ducatus tam superior quam inferior, juxta suos XVII minores principatus et VI libera dominia disterninat. nova mappa geographica (1740–). 16144
- Silesiæ dvcatvs accurata et vera delineatio (1670–). 8616
- Silesiæ dvcatvs accurata et vera delineatio (1681). 8615
- Silesiæ dvcatvs accuratissime descriptvs (1600). 8609
- Silesiæ typvs (1561). 8607, 8608
- Simmern (1645–). 5251
- Sindelfingen (1643–). 9411
- Sintzheim (1645–). 10133
- Sinus Finnici delineatio geographica (1751). 12079, 16197
- Sinus Persicus maximam partem (1787). 13476
- Sinvs omnium sanctorv[m] (1721–). 14668
- Sissach (1757). 6506
- Situatie van Limburgh (1700–). 4764
- Situation der Gegend Lille mit der Vertranchirung unser beyden Armeen, wie auch die Franzosen zwischen Selins und Herins stehende (1707). 15234
- Situations-Plan der fränkischen verschanzten Linie auf den Anhöhen bey Zürich (1799). 6278
- Situs particularis comitatus Sebeniciani, qui est pars Dalmatiæ (1652–). 12789
- Situs Terræ Promissionis (1633). 14959
- Sitvs terræ circvli coelestibvs circvln=datae (1708). 40
- Sivillia (1659–). 1227
- Sixieme feuille contenant le Languedoc, le Dauphiné, la Provence et le Roussillon (1779). 2042
- Sixième feuille de la Zéelande (1748). 5554
- Sixieme plan de la ville de Paris (1724). 3073
- Sketch of the northern part of Africa, exhibiting the geographical information (1790). 13949
- Skia vel Skiana (1654). 1778
- De slag der Franschen en bontgenooten by Oudenaerde (1707). 15232
- La Slesia infer.e divisa ne' suoi principati (1779). 8651
- La Slesia super.e divisa ne' suoi principati (1779). 8652
- Slesvicensis ducatus incolis Das Hertzogtum Schleswieg (1677–). 11755
- Slooten (1721–). 5788
- Sluys (1654–). 4698
- Slvys (1581–). 4794
- Sneeche, vulgo Sneeck Frisiæ occidentalis oppidum (1588–). 5707
- Sneek (1659–). 5985
- Sobernheim (1645–). 5249
- Societas Iesu germana sive assistentia germaniæ (1740–). 8169
- Söe=kaart over Kattegattet (1771). 409
- Soest (1581–). 10561
- Soest (1588–). 10562
- [Soissons] (1767). 2161
- The solar system (1752). 44
- Solingen (1647–). 10529
- Solothurn (1758–). 6536
- Soluturvm (1654). 6535
- Somerssetensis comitatvs (1646). 1491
- Somerssetensis comitatvs (1670–). 1492
- Sommieres (1638). 4154
- Sondershausen (1650–). 11212
- Sonnenberg, Schloss im Thurgäuw (1754). 6742
- Sontra (1646–). 10192
- Sorie, et Diarbeck divisés en leurs parties (1683). 13413
- La Souabe (1669). 9264
- La source du Po, et les passages de France en Piemont (1734). 7001
- La source du Po, et les passages de France en Piémont (1735). 7007
- Les sources d'eaux de Versailles (1670–). 3223
- Die souveraine Grafschaft Glatz (1789–). 8708
- Sovtherlandia (1654). 1763
- La souverainete de Dombes (1642–). 3981
- La souveraineté de Sedan et de Ravcovrt, et la prevosté de Doncheri (1633). 2771
- Les souverainetes de Sedan et de Ravcovrt et la prevosté de Doncheri (1642–). 2772
- Spa (1647–). 4760
- Spangenberg (1646–). 10241
- Spanien und Portugal (1796). 833
- Spatiosissimum imperium Russiæ magnæ juxta recentissimas observationes mappa geographica (1730–). 11964
- Spatiosissimum imperium Russiæ magnæ juxta recentissimas observationes mappa geographica (1758–). 11965
- Special Carte des Rhein Laufes von Strasburg bis nach Lauterburg nebst den angränzenden Gegenden von beiden Ufern desselben (1797). 9950
- Special=Charte der kön. baier. Provinz Bamberg (1808). 9615
- Special Charte der Provinz Nord=Holland und Utrecht (1780–). 5436
- Special Charte der Provinz Süd-Holland, Geldern und der Brabandischen Generalitæts Lande (1780–). 5436
- Special=Charte der Provinz Süd=Holland und Utrecht (1780–). 5439
- Special=Charte des Chur=Baierschen Fürstenthums Bamberg nebst verschiedenen angränzenden Lændern (1804). 9614
- Special Charte vom Eichsfelde, der Grafschaft Hohnstein preussischen Antheils, oder der Herrschaften Lohra und Klettenberg (1806). 11106
- Special Charte vom Herzogthum Pommern nebst den angränzenden Lændern von Mecklenburg der Ucker= und Neumark Westpreussen und Netzdistrict (1792). 11385
- Special Charte von dem Thüringer Walde (1811). 11053
- Special Charte von den Westphälischen Provinzen Cleve Geldern Meurs Marck Ravensberg Minden Lingen und Tecklenburg nebst den angränzenden Lændern (1790). 10374
- Special Charte von Mecklenburg Strelitz (1797). 10819
- Special=Karte von dem oesterreichischen u osmanischen Koenigreiche Kroatien (1789–). 12780
- Special-Karte von den VII Provinzen der Vereinigten Niederlanden (1780–). 5436, 5439
- Special Karte von der Mittelmark (1791). 11324
- Special Post Karte durch den schwaebischen Kreis (1752). 9296, 15935, 15945
- Specialcharte des Rheinthals (1796). 6294
- Specialkarte der Gegenden zwischen dem Rhein und der Saar (1798). 5069
- Specialkarte der West-Küste von Africa von Cabo Blanco bis Cabo Verga (1786). 14059
- Specvlvm Zelandiæ (1719–). 5826
- Speyer (1645–). 5235
- Spezial Karte von dem Königreiche Taurien oder der Halbinsel Krim (1789–). 12206
- Spezial Karte von dem Römisch=Deutschen Reiche in seinen Haupttheilen dargestellt (1789–). 8087
- Spezial Karte von des Koenigreichs Galizien und Lodomerien westlichen Kreisen (1789–). 12521
- Spezial Karte von des Königreichs Schweden südlichen Provinzen (1789–). 11855
- Spezialkarte von dem Königreiche England (1789–). 1432
- Sphaera armillaris (1774). 52
- Sphæra mundi (1742). 2
- Sphærarvm artificialivm typica repræsentatio (1702–). 50
- Spice Falcone Neapoli (1736). 7798
- Spiegelberg, Shloss im Thurgäuw (1754). 6737
- Spital-Kirche zum heil: Geist in Nürnberg (1756). 9847
- Sponheim Closter (1645–). 5250
- St. Anna Capell, auf St. Lorenzer Kirch=Hof (1756). 9819
- St. Catharina Kirch und Kloster, in Nürnberg (1756). 9830
- St. Chrischona (1748–). 6498
- St. Egjdien Kirche in Nürnberg (1756). 9839
- St. Elisabeths Capell, am Teutschen Haus, in Nürnberg (1756). 9829
- Le St. Esprit (1687–). 4213
- Le St. Esprit (1689–). 4212
- St. Feliev (1665–). 1193
- St. Gallen (1758–). 6722
- St. Helena, – Tucherisch (1760). 9813
- St. Jacob, im Canton Basel (1754). 6523
- St. Ian Dangely (1638). 3823
- St. lean d Angely (1638). 3826

- St. Jean de Laune (1638). 3505
 St. Jacobs-Kirche in Nürnberg (1756). 9844
 St. Lorenzer Pfarr Kirche in Nürnberg (1756). 9841
 St. Maartens-Dyk (1719–). 5844
 St. Malo (1692–). 2488
 St. Margaretha Kirch (1756). 9832
 St. Maria Magdalena im Frÿburger Gebiet, eine gar künstlich aus einem puren Felsen gehauene Einsideley (1754). 6410
 St. Martha-Kirch und Pilgrim Spital in Nürnberg (1756). 9824
 St. Mathvrin de Larqvan (1638). 2514
 St. Moritz Capell (1756). 9820
 St. Omar (1654–). 3358
 St. Omer (1665–). 3339
 St. Omer (1700). 3362
 St. Pavl (1665–). 3332
 St. Salony (1665–). 1156
 St. Sebalds Pfarr Kirche in Nürnberg (1756). 9838
 St. Tropez (1638). 4184
 St. Venant (1665–). 3331
 St. Walburgis Kirche auf der Veste in Nürnberg (1756). 9835
 Die Staaten des Fürsten zu Schwarzenberg (1789–). 9643
 Die Staaten des Kurfürsten von Sachsen (1789–). 10938
 Stada (1653–). 10707
 Stada (1721–). 10708
 Staden (1598). 10706
 De Stadt Alexandria of Scanderik (1682–). 14098
 Der Stadt Basel Bann, mit den ndern Vogteÿen, Münchenstein, Riehen, Kleinhünningen (1750). 6230
 De Stadt Cairus (1721–). 14097
 Die Stadt Enchuijsen (1581–). 5906
 Stadt St. Gallen, gegen Abend (1758). 6725
 Stadt und Vestung Strasburg samt dem Fort Kehl in einem sehr accuraten u. gantz neuen Grundriss u. Prospect (1734). 3577
 Stäffis, eine Stadt in dem Canton Freÿburg, auf Seiten Son[n]en Nidergangs (1758). 6407
 Stäffis, eine Stadt in dem Canton Freyburg gegen Mitag (1758). 6406
 Stättlein Borelem im Stifft Hildesheim (1653–). 10786
 Stättlein Frohsa (1653–). 10776
 Stättlein Saltza (1653–). 10783
 Stättlein vnd Ambt Hatmersleben (1653–). 10777
 Stättlein Wettien an der Saale (1653–). 10787
 Staffordiensi comitatvs; vulgo Stafford Shire (1646). 1577
 Staingaden (1644–). 9150
 Die Stat Swybvschin in nider Schlesien (1598). 8729
 The state of Massachusetts (1796). 14460
 The state of New Hampshire (1796). 14458
 The state of New Jersey (1796). 14485
 The state of New York (1796). 14480
 The state of North Carolina (1796). 14521
 The state of Pennsylvania (1796). 14488
 The state of Rhode Island (1796). 14465
 The state of South Carolina (1796). 14522
 The state of Virginia (1796). 14509
 The states of Maryland and Delaware (1795). 14494
 Gli stati del sommo pontefice chiamati il patrimonio di S.to Pietro con insieme il Latio vecchio et campagna di Sabina (1740–). 7615
 Li stati di Savoia et di Piemonte l'anno 1744 (1744). 7100
 [Statistique générale et particulière de la France et de ses colonies: Atlas] (1804). 16551
 Stato del la repvblica di Venetia in Italia (1606). 7401
 Stato del Piemonte (1632). 7074
 Stato del Piemonte (1647–). 7075
 Stato della Chiesa (1632). 7495
 Stato della Chiesa, con la Toscana (1647–). 7496
 Stato della repvbl[ica] di Lvcca (1632). 7536
 Stato della repvblica di Lvcca (1647–). 7537
 Stato della repvblica di Lvcca (1670–). 7538
 Stato di Milano (1632). 7214
 Stato di Milano (1647–). 7215
 Stato di Milano (1680). 7216
 Stato di Milano (1691). 7226
 Stato di Milano e prouincie confinanti dalla parte orientale [etc.] (1703). 6997, 7231
 Stato di Siena (1580–). 7535
 Lo stato repubblica di Genova (1740–). 7168
 Lo stato repubblica di Genova (1758–). 7169
 Die Statt Amöneburg, von den Kayß: eingenommen anno 1640. den 6. nouenbr (1646–). 10163
 Statt Bischoffzell, oder derselben Grundriss, welcher zeigt, was vor Häuser a.o 1743 abgebrant und stehen geblieben sind (1754). 6743
 Statt Bischoffzell, wie selbige a.o 1743. im Brand gestanden ist (1754). 6744
 Die Statt Brÿsach, wie sie von Abend gegen Mittag anzusehen (1643–). 9538
 Statt Calbe an der Saal (1653–). 10775
 Die Statt Diessenhofen, mit den nachst beÿgelegnen Baeum: vnd Krautgaerten (1643). 6717
 Die Statt Freÿberg in Meissen sambt der Belägerung anno 1643 (1650–). 11127
 Die Statt Freÿburg im Breÿsgaw (1643–). 9547
 Statt Gennep (1647–). 10558
 Die Statt Görlitz (1650–). 8603
 Die Statt Kempten im Algäw (1643–). 9495
 Die Statt Leyptzig (1721–). 11115
 Die Statt Lohr (1643–). 9437
 Die Statt Nevburg an der Donav (1644–). 9185
 Statt Plauwen (1653–). 10829
 Statt Schönebeck (1653–). 10782
 Statt St. Gallen gegen Mittag (1758). 6723
 Statt St. Gallen gegen Mitternacht (1758). 6724
 Statt St. Gallen gegen Morgen (1758). 6726
 Statt Stassfurth (1653–). 10784
 Die Statt Strassburg, wie sie jetziger Zeit im wesen steht a.o 1643 (1643). 3566
 Die Statt Thona=Werth sambt der schwedischen Belägerung 16 Martij Anno 1632 (1633–). 9129
 Statt u[nd] Schloss vo[n] Tunis (1758–). 14019
 Statt Verden (1653–). 10709
 Statt vnd Ambtt Wantzleben (1653–). 10781
 Die Statt vnd Vestung Spandaw (1633–). 11533
 Statt Wilisaw (1654). 6648
 Die Statt Zittaw in Ober Lausitz, wie sie a.o 1632 vom Obr. Golzen fortificirt worden, sampt der Belägerung a.o 1643 (1650–). 8604
 Statua regum europæorum p. c. n. nomina continens (1774–). 15297
 Status belli Italiam inter et Galliam comprehendens Sabaudia ducatum Pedemontii princip. et Nicæensem comitatum (1721–). 7045
 Status Ecclesiastici magnique ducatus Florentini nova exhibitio (1716–). 7506
 Status Ecclesiasticus et magnus ducatus Thoscanæ (1659–). 7500
 Status Ecclesiasticus et magnus ducatus Thoscanæ (1721–). 7501
 Status Ecclesiasticus et magnus ducatus Thoscanæ novissima descriptio (1684–). 7499
 Status Ecclesiasticus, magnus ducatus Florentiæ, et resp. Lucæ (1705–). 7502
 Status et ducatus Mediolanensis reipublicæ Genuensis et ducatus Parmensis et Montisferrati novissima descriptio (1688–). 7218
 Status Mediolanensis (1705–). 7221
 Status Mediolanensis in principales suas partes divisas, quarum aliqua Venetorum alia ducatorum Mantuæ, Parmæ et Modena (1700–). 7237
 Status Mediolanensis in principales suas partes divisas, quarum aliqua Venetorum alia ducatorum Mantuæ, Parmæ et Modena (1740–). 7238
 Status Mediolanensis, nec non ducatum Mantuæ, Modenæ, Parmæ ut et Genuensis reipublicæ, suis cum finitimis dominiis, accuratissima delineatio (1670–). 7222
 Status Mediolanensis, nec non ducatum Mantuæ, Modenæ, Parmæ ut et Genuensis reipublicæ, suis cum finitimis dominiis, accuratissima delineatio (1686–). 7223
 Status reipublicæ Genuensis nec non prospectuum celeberrimæ ejusdem urbis et portus geographica simul (1716–). 7167
 Status reipublicæ Genuensis status et ducatus Mediolanensis Parmensis et Montisferrati novissima descriptio (1721–). 7219
 Status Sabaudia (1705–). 7034
 Status Sabaudici (1725–). 6979
 Status Tirolensis (1670–). 8940
 Statuum Maroccanorum, regnorum nempe Fessani, Marocani, Tafiletani et Segelomessani secundum suas provincias accurate divisorum typus generalis novus (1728). 13997, 16289
 Statuum totius Italia novissima repræsentatio geographica simul exhibens insulas Sicilia Sardinia Corsica et Maltæ (1716–). 6887
 Statvs Ecclesiastici nec non magni ducatus Toscanæ nova tabvla geographica (1748). 7511, 7518, 15856
 Statvs Mvntinensis in svas ditiones utpote ducatum Mvntinensem, Reginensem, Mirandvlanvm, Principatvm, Carpiensem et Corregiensem exacte divisi, nec non finitimarum regionum novissima tabula (1730–). 7305, 15835
 Statvs Parmensis (1731). 7196, 15834

- Statvum Italiae sverioris vulgo olim
Lombardia dictorum geographica delineatio
(1749). 4013
- Stauern (1654–). 5987
- Stauffenburg (1646–). 10233
- Staveren (1659–). 5988
- Stavern (1654–). 5986
- Steckborn, Statt im Thurgauw (1754). 6746
- Steenbergen (1654–). 5775
- Steenwyck (1654–). 5767
- Steenwyck, dans l'Over-Jssel (1729). 5989
- Stein (1750–). 9009
- Stein am Rhein (1654). 6646
- Steinheim (1646–). 10142
- Steinschrift auf Pierreport (1758). 3593
- Stenay (1645–). 3457
- Stephanowerta ab hispanis munita 1633
(1659–). 4870
- De stercke stadt Grave behoorende onder t
hertoghdom Brabantt gelegen in t landt van
Cuyck (1721–). 5916
- Stereographischer Entwurf des gestirnten
Himmels (1787). 71
- Sterlinensis præfectvra (1654). 1751
- Der Stern Brunnen zu Versailles (1680–).
3193
- Stetin ville forte d'Allemagne, capitale de la
Pomeranie royale (1693). 11543
- Stetinum celeberrima et munitissima
Pomeraniæ citerioris metropolis ac
emporium florentissimum (1740–). 11538
- Stetinum celeberrima et munitissima
Pomeraniæ citerioris metropolis ac
emporium florentissimum (1758–). 16113
- Stettin, ville capitale de la Pomeranie royale
(1721–). 11537
- Steurwaldt churfürstl: Amtshaus im Stifft
Hildesheim (1653–). 10789
- Stevens-Waart, in het spaansch Gelder-Land,
aan de Maas, boven Roermonde (1706).
15162
- Sthörlnburg Closter im Stifft Halberstatt
(1653–). 10790
- Stieler's Handatlas (1840). 13472, 13536,
13649, 16689
- Das Stifft Naumburg und Zeitz nebst einen
grossen Theil derer angræntzenden Lænder
(1700–). 11049
- Stiria (1589). 8861
- Stiria (1630). 8862
- Stiria (1647). 8863
- Stiria ducatus (1740–). 8867
- Stiria ducatus (1758–). 8868
- Stiria vulgo Steyrmарck (1670–). 8865
- Stiria vulgo Steyrmарck (1683). 8864
- Stockholm (1588–). 11915
- De stoel des oorlogs in Italien (1700). 6972
- Stoličnoj gorod' S. Peterburg' (1753). 12220
- Stoltenau (1647–). 10701
- Stralsund (1716–). 11547
- Stralsvndia (1721–). 11544
- Stralsvndt (1633). 11542
- Strasbourg (1700). 3571
- Strasbourg (1702). 3572
- Strasbourg (1740–). 3576
- [Strasbourg] (1770). 2162
- [Strassburger Münster] (1710). 3579
- Strath-Navernia (1654). 1764
- Straubinga (1644–). 9196
- Strigonivm. Gran (1595). 12818
- Der Strudl an der Donau (1740–). 9001
- Ein Stuck von dem Graefen Haag (1654–).
5733
- Stutgardia (1740–). 9441
- Stutgardia (1758–). 15948
- Succession de Charles VI en Italie (1742).
7239
- Succincta antiquioris Ægypti et Palæstinæ
delineatio (1777). 14078, 14989
- Sud-Gotlande, et pays circomvoisins: ou sont
les provinces de Schonen ou Scanie,
Hallande, et Bleckinge (1659). 11871
- Sudliche und Nærdliche Halbkugel der Erde
(1800). 273
- Sueciæ magnæ, totius orbis regni antiquissimi,
hodierna in sex principales suas partes
(1705–). 11835
- Sueciæ Lapponiæ et Norvegicæ nova tabula
(1721–). 11893
- Süd America (1804). 14634
- Süd-America und Antillischen Inseln (1810).
14636
- Süd Amerika (1777). 14623
- La Suede, le Dannemarck, la Norwege (1780).
11594
- [Südfrankreich] (1807). 4120
- Südliche Erd=Oberflæche (1781). 267
- Südliche Oberflæche der Erde (1781). 264
- Der südliche Theil des Bisthums Lüttich
enthaltend das Land Condros, und das Land
zwischen der Sambre und Maas (1790).
4673
- Der südliche Theil des Koenigreichs Albanien
mit der Landschaft Thessalien (1789–).
13055
- Der südliche Theil des Koenigreichs
Dalmatien mit der Republik Ragusa
(1789–). 12799
- Der südliche Theil des ober sæchsischen
Kreises (1796). 10937
- Der südliche Theil des ober-sæchsischen
Kreises die chur- und fürstl. sæchsische und
andere hierhergehörige Lænder vorstellend
(1783). 10934, 10935, 10936, 16063, 16065
- [Südpolgebiet] (1644–). 237
- [Südpolgebiet] (1670–). 240
- [Südschottland] (1606). 1677
- [Südschottland] (1630). 1679, 1681
- [Südwestschweiz] (1800). 6165
- Sueonia sive regni Sueciæ propriæ pars
meridionalis, comprehendens Uplandiæ,
Westmanniæ, Sudermanniæ[ue] ducatus
(1721–). 11884
- Sueonie ou Suede; ou sont les provinces de
Uplande, Sudermannie, Westmannie
Noricie, Dalecarlie, Gestricie et les isles
d'Aland (1666). 11883
- Süss=Fall bey Ronchatel, im Canton Biel
(1758). 3591
- Suessones populi belgicæ secundæ (1736).
2584
- Suevia universa IX. tabulis delineata (1725–).
9290
- Suffolcia vernacula Suffolke (1670–). 1532
- La Suisse (1764). 6093
- La Suisse (1767). 6094
- La Suisse (1778). 6095
- La Suisse divisée en ses treze cantons, ses
alliez [et] ses sujets (1669–). 6131
- La Suisse divisée en ses treze cantons, ses
alliez [et] ses sujets (1690–). 6065
- La Suisse divisée en ses treze cantons, ses
alliez [et] ses sujets (1693). 6132
- La Suisse divisée en ses treze cantons, ses
alliez [et] ses sujets (1721–). 6066, 6133
- La Suisse qui comprend: les XIII cantons,
leurs sujets et leurs alliés[s] (1771). 6098
- Les Suisses, les alliés des Suisses et leurs
suiets (1667). 6055
- Les suisses leurs alliés et leurs suiets (1717).
6137
- Les suisses leurs alliés et leurs suiets (1783).
6142
- Les Suisses, leurs alliez (1701–). 6067
- Les Suisses leurs sujets et leurs alliez (1721–).
6072
- Les Suisses leurs sujets et leurs alliez (1770).
6073
- Suite de l'ocean oriental contenant les isles de
la Sonde les costes de Tunquin et de la
Chine les isles du Japon les Philippines
Moluques (1746). 15391
- Suite de la carte de l'Indoustan (1752). 15353
- Suite de la carte réduite du golphe de St.
Laurent (1753). 14365
- Suite de la coste de Guinée depuis la riviere de
Volta jusqu'a Jakin ou sont les royaumes de
Koto, de Popo, de Whidah ou Juida, et
d'Ardra (1747). 15448
- Suite de la coste de Guinée depuis le cap
Apollonia jusqu'a la riviere de Volta ou
Coste d'Or (1747). 15446
- Suite de la coste de Guinée depuis le cap de
Palme jusqu'au cap des Trois Pointes (1746).
15445
- Suite de la province d'Ajaccio (1769). 7952
- Suite de la province d'Ajaccio et fief d'Istria
(1769). 7953
- Suite de la table chronologique, où l'on voit le
commencement des états d'empire, l'époque
des principales loix (1774). 8313
- Suite du Bresil (1757). 15571
- Suite du Bresil depuis la baye de Tous les
Saints jusqu'a St. Paul (1757). 15570
- Suite du cours du fleuve de St. Laurent depuis
Quebec jusqu'au lac Ontario (1757). 15541
- Suite du golphe de Bothnie (1758). 11851
- Suite du Perou audience de Charcas (1756).
15576
- Suite du Perou audience de Lima (1756).
15575
- Suite du theatre de la guerre dans l'Amérique
septentrionale (1782). 14449
- Sultz (1643–). 9412
- Sultz Statt vnd Badt (1643–). 3516
- Sultzbach (1643–). 3522
- Sultzburg (1643–). 9418
- Le Sund ouetroit du Sond (1700). 11762
- Sup.s et inferioris ducatus Silesiæ in suos
XVII minores principatus et dominia divisi
nova tabula (1741). 8624
- Superior Burgundiæ comitatus; vulgo la
Franche Comté (1670–). 3039
- Superior et inferior Hassiæ landgraviatus
(1740–). 10045
- Superioris ac inferioris Baviariæ tabula
elegantissima atque exactissima quippe ei
annexæ regiones, ditiones, ac præfecturæ
finitimæ (1686–). 9039
- Superioris Alsatii nec non Brisigaviæ et
Suntgaviæ geographica tabula (1726–). 2902

- Superioris atque inferioris Alsatiae tabula perquam accurata et exacta (1686–). 2915
 Superioris atque inferioris Alsatiae tabula perquam accurata et iucunde huic insertis, annexisque (1758–). 2922
 Superioris et inferioris ducatus Silesiae in suis XVII minores principatus et dominia divisi nova tabula (1702–). 8620
 Sursee (1654). 6563
 A survey of the house, gardens [and] park of Clare Mount (1750). 1905
 Suthsexia vernacule Sussex (1670–). 1508
 Svchven, imperii Sinarvm provincia sexta (1656). 13607
 Svecia, Dania, et Norvegia, regna europae septentrionalia (1630–). 11559
 Svecia, Dania, et Norvegia, regna europae septentrionalia (1647). 11557
 Svecia et Norvegia cum confinys (1630). 11555
 Sveciae, Norvegiae, et Daniae, nova tabula (1680). 11558, 11560
 Svevia (1643–). 9263
 Sveviae nova tabula (1647). 9261
 Sveviae utriusque cum Germanicae tum Rheticae celebratissimis vrbibus (1592). 9260
 La Svezia (1781). 11844
 Svffolcia, vernacule Svffolke (1646). 1531
 La Svisse (1664). 6057
 La Svisse (1677). 6058
 Svitia (1654). 6777
 Svitia (1758–). 6778
 Svinggoia (1595). 2887
 Svria vernacule Svrey (1646). 1505
 Svsatum (1647–). 10542
 Svthsexia; vernacule Svssex (1646). 1507
 Swart Sluys (1654–). 5766
 Swarteslvys (1729). 5990
 Swol (1581–). 6008
 Swoll (1654–). 6009, 6010
 Swolla (1659–). 6011
 Den syd østlige fjerdedeel af Siælland (1771). 11714
 Det sydlige Norge (1785). 11793
 Den sydvestlige fjerdedeel af Siælland (1772). 11715
 Sýgburg (1647–). 10528
 Synopsis circuli Rhenani inferioris sive electorum Rheni (1740–). 9972
 Synopsis circuli Rhenani inferioris sive electorum Rheni (1758–). 9974
 Synopsis plagae septemtrionalis, sive Sueciae Daniae et Norvegiae regn (1720). 11581
 Synopsis plagae septemtrionalis, sive Sueciae Daniae et Norvegiae regn (1740–). 11582
 Syria propria cum Phoenice (1720). 13418
 Syriae; sive Soriae nova et accurata descriptio (1670–). 13411
 Systema mundi Tyronicum (1702–). 46
 Systema mundi Tyronicum (1742). 4
 Systema solare et planetarium (1702–). 47
 Systema solare et planetarium (1742). 3
 Des systèmes du monde (1780). 55
- T**
- Tab. IV. imperii Francici vel Romano-Germani s. Romani occid (1750). 8197, 15887
 Tabago (1779). 14913, 14914
- Tabelle zum zweyten Hefte des Kriegstheaters von Frankreich (1793). 2181
 Table alphabetique des lieux, où les conciles ont esté tenus (1677). 15057
 Table alphabétique des villes, bourgs, chateaux, rivières, côtes, [et] principales montagnes, qui se trouvent dans la carte du Piémont, de la Savoye, [et] de ses frontieres (1765). 7061
 Table chronologique, où l'on voit le commencement des états d'empire, l'époque des principales loix (1774). 8312
 Table de Prouence (1638). 4146
 Table des capitaineries gardes-costes (1690). 2194
 Table géographique dans la quelle fort distinctement est montré la partie meridionale ou superieure du Rhein, Meuse Moselle (1686–). 9890
 Table géographique dans la quelle fort distinctement, est montré la partie septentrionale ou inferieure du Rhein, Meuse [et] Moselle (1686–). 9890
 Table pour l'intelligence des choses les plus remarquables de la citadelle de Perpignan (1665–). 3878
 Tableau d'assemblage de la carte d'Allemagne en neuf-feuilles grand aigle (1780–). 8118
 Tableau de la France (1780–). 2160
 Tableau de la France (1782). 2160, 2161
 Tableau de tous les pavillons que lon arbore sur les vaisseaux dans les quatre parties du monde (1740–). 15285
 Tableau des villes de France ou les plans des principales villes du royaume sont exprimés (1777). 2134
 Tableau général de l'Afrique (1775). 16283
 Tableau général de l'Afrique (1784). 13909
 Tableau général de l'Afrique (1786). 13921
 Tableau général de l'Amérique (1775). 14232, 16299
 Tableau général de l'Amérique (1789). 14256
 Tableau général de l'Asie (1775). 16256
 Tableau général de l'Asie (1784). 13268
 Tableau général de l'Asie (1786). 13282
 Tableau général de l'Europe (1775). 592, 15618
 Tableau général de l'Europe (1789). 629
 Tableau général de la France (1777). 1981
 Tableau général de la France (1789). 1995
 Tableau général des isles Britanniques (1783). 1354
 Tableau général des isles Britanniques (1789). 1361
 Tableau général des postes (1775–). 2111
 Tableau général des royaumes d'Espagne et de Portugal (1783). 831
 Tableau général des royaumes d'Espagne et de Portugal (1789). 838
 Tableau général et raisonné du globe terrestre (1775). 15610
 Tableau général et raisonné du globe terrestre (1784). 183, 15608
 Tableau général, où l'on voit le nombre et l'ordre des états immédiats qui composent la diète de l'empire (1774). 8285
 Tableau géographique de la Bohème, de la Moravie, de la Lusace, et de la Silesie (1774). 8295
- Tableau géographique de la marche de Brandebourg et du duché de Poméranie (1774). 8299
 Tableau géographique du cercle de Bourgogne (1774). 8305
 Tableau hydrographique qui contient le détail maritime des principaux ports qui se trouvent représentés dans la carte de la Manche (1775–). 421
 Tableau politique, contenant les états d'empire qui ont droit de séance (1774). 8289, 8297, 8301, 8303
 Tableau politique et géographique contenant le nombre [et] l'ordre des états immédiats qui composent la diète du cercle électoral (1774). 8307
 Tableau politique et géographique, contenant les états d'empire qui ont droit de séance (1774). 8309
 Tableau politique et géographique du cercle d'Autriche (1774). 8293
 Tableau politique, où l'on voit les états de l'empire qui ont droit de séance (1774). 8291, 8311
 Tableau raisonné de la nouvelle division économique-politique, d'après les bases physiques sur lesquelles cette division est établie (1770–). 2001
 [Tableaux topographiques, pittoresques, physiques, historiques, moraux, politiques, littéraires de la Suisse] (1777–). 16552
 Tabula Americae specialis geographica regni Peru, Brasiliae, Terrae Firmae [et] reg: Amazonum (1730–). 14646
 Tabula anemographica seu charta nautica, vulgo Compass Charte (1777–). 312
 Tabula anemographica seu pyxis nautica, vulgo Compass Charte (1758–). 311
 Tabula Aquitaniae (1702–). 3675
 Tabula comitatus Frisiae (1659–). 5674
 Tabula comitatus Frisiae (1721–). 5675
 Tabula comitatus Hollandiae (1740–). 5466
 Tabula comitatus Artesiae (1659–). 2675
 Tabula comitatus Artesiae (1721–). 2676
 Tabula Delphinatus et vicinarum regionum (1711). 4044
 Tabula Delphinatus et vicinarum regionum (1721–). 4045
 Tabula Delphinatus vulgo le gouvernement general du Dauphiné (1702–). 4048
 Tabula ducatus Brabantiae continens marchionatum Sacri Imperii et dominium Mechliniense (1630–). 4483
 Tabula ducatus Brabantiae continens marchionatum Sacri Imperii et dominium Mechliniense (1666). 4486
 Tabula ducatus Brabantiae continens marchionatum Sacri Imperii et dominium Mechliniense (1670–). 4495
 Tabula ducatus Britanniae Gallis (1702–). 2218
 Tabula ducatus Carnioliae, Vindorum marchiae et Histriae (1716–). 8905, 15906
 Tabula ducatus Limburch. et comitatus Valckenburch (1659–). 4680
 Tabula ducatus Limburch. et comitatus Valckenburch (1721–). 4681
 Tabula ducatum Livoniae et Curlandiae (1670–). 12094
 Tabula electoratus Brandenburgici, Meckelenburgi, et maximae partis Pomeraniae (1630). 11271

- Tabula episcopatum Leodiensis et Coloniensis Trevirensis ut et ducatum Iuliacensis et Montensis novissima et accur[atiss]ima (1696–). 4652
- Tabula episcopatum Leodiensis et Coloniensis Trevirensis ut et ducatum Iuliacensis et Montensis novissima et accur[atiss]ima (1725–). 4653
- Tabula exactissima regnorum Sueciæ et Norvegiæ, nec non maris universi orientalis, terrarumq[ue] adjacentium (1633). 11556
- Tabula exactissima regnorum Sueciæ et Norvegiæ, nec non maris universi orientalis, terrarumq[ue] adjacentium (1650). 11563
- Tabula Frisiæ, Groninghæ et territory Embdensis (1633). 10377
- Tabula Frisiæ orientalis (1730). 5684, 10386, 16023
- Tabula generalis Holsatiæ in qua sunt ducatus Holsatiæ, Dithmarsici, Stormariæ, Wagriæ (1725–). 10854
- Tabula generalis Iutiae (1702–). 11741, 16175
- Tabula generalis Iutiae septentrionalis (1767). 11742
- Tabula generalis marchionatus Moraviæ in sex circulos divisæ (1720–). 8228, 8527, 16137
- Tabula generalis totius Belgii (1702–). 5347, 5431
- Tabula generalis totius Pomeraniæ tam suecicæ quam brandenburgicæ (1759). 11382
- Tabula geographica archi-episcopatum Trevirensis, et Coloniensis (1726–). 5114
- Tabula geographica continens despotatus Wallachiæ atque Moldaviæ, provinciam Bessarabiæ sub clientela turcica (1769). 12939
- Tabula geographica Europæ Austriacæ generalis (1724–). 8747
- Tabula geographica exhibens partem infra montanam burggraviatus Norimbergensis sive principatum Onolsbacensem (1750). 9656
- Tabula geographica generalis gubernii Archangelopolitani (1750–). 12050
- Tabula geographica generalis gubernii Kioviensis (1750–). 12058
- Tabula geographica generalis guberniorum Plescow et Mohilow (1750–). 12053, 16200
- Tabula geographica generalis imperii Russici (1770–). 11988
- Tabula geographica generalis imperii Russici (1776). 11984
- Tabula geographica generalis imperii Russici (1782). 11985
- Tabula geographica generalis imperii Russici (1784). 11986, 16193
- Tabula geographica gubernii Mohileviensis (1777). 12142
- Tabula geographica gubernii Rigensis (1750–). 12101
- Tabula geographica gubernii Wiburgensis (1750–). 12074
- Tabula geographica gubernium Smolenscense (1745). 12031
- Tabula geographica Imperii Germanici (1762). 8070
- Tabula geographica in quâ integri ducatus Mediolanensis et Mantuanus; item ditio Veneta et comitatus Tyrolensis (1740–). 7028
- Tabula geographica in qua serenissimi principis Friderici Duc. Sax. Julici, Cliviæ, et Montium, nec non Angariæ et Westphaliæ (1716–). 11070
- Tabula geographica Marchionat. Misniæ et Lusatiæ (1760). 10964
- Tabula geographica maximæ partis Americæ Mediæ sive Indiæ Occidentalis (1798). 14790
- Tabula geographica novissima principalis episcopatus Bambergensis (1746–). 9606
- Tabula geographica novissima principalis episcopatus Bambergensis (1758–). 9607
- Tabula geographica partis meridionalis gubernii Novogorodensis (1750–). 12052
- Tabula geographica partis septentrionalis gubernii Novogorodensis (1750–). 12051
- Tabula geographica principatus Anhaltini et finitimarum regionum (1760). 11093
- Tabula geographica principatus Halberstadiensis abbatiae Quedlingburg, comitatus Wernigerod, ad statum novissimum revocata (1750–). 10733
- Tabula geographica qua pars Russiæ magnæ, pontus Euxinus seu mare Nigrum et Tartaria minor (1716–). 12172
- Tabula geographica sistens territorium liberæ Sacri Romani Imperii civitatis Svevo=Hallensis (1762). 9371, 15940
- Tabula geographica Terræ Sanctæ (1721–). 14972, 16277
- Tabula geographica, totam Borvssiam ut et districtum Notecensem exhibens (1730–). 12432
- Tabula geographica totius Germaniæ qua differentium imperii trium religionum status et dominia diversis coloribus distincta (1716–). 8162, 15882
- Tabula Germaniæ (1640–). 8002, 8003
- Tabula Germaniæ (1650). 8004
- Tabula Germaniæ (1656). 8005
- Tabula Hungaria et regionum, quæ præterea ab ea dependet (1700–). 12633
- Tabula Hungaria et regionum, quæ præterea ab ea dependet (1758–). 12634
- Tabula hydrographica sinus Finnici (1777). 12081
- Tabula ichnographica accuratissima Brunsvigæ, ducatus Brunsvicensis metropolis munitissimæ et amplissimæ (1740–). 10682
- Tabula ichnographica accuratissima Brunsvigæ, ducatus Brunsvicensis metropolis munitissimæ et amplissimæ (1758–). 16046
- Tabula ichnographica Cellæ ad Alleram principum Luneburgensium quondam sedis (1740–). 10693
- Tabula Islandiæ (1647). 11817
- Tabula Italiæ antiquæ (1715). 6945
- Tabula Italiæ antiquæ geographica (1784). 6951
- Tabula Italiæ, Corsicæ, Sardinia, et adjacentium regnorum (1652). 6854
- Tabula itineraria a Sues usque ad Dsjäbbel el Mokátteb et montem Sinai (1787). 13442
- Tabula Leogi et Haraïæ, ac Skiæ vel Skianæ insularum (1670–). 1781
- Tabula Magellanica, qua Tierra del fuego (1680). 14731
- Tabula Magellanica, qua Tierra del fuego (1686–). 14732
- Tabula Magnæ Britannia continens Angliam Scotiam et Hiberniam (1630). 1290
- Tabula marchionatus Brandenburgici et ducatus Pomeraniæ quæ sunt pars septentrionalis circuli Saxoniae superioris (1702–). 11278
- Tabula nova atque exacta Westphaliæ (1686–). 10341
- Tabula nova Hollandiæ meridionalis vulgo Zuid-Holland (1696). 5488
- Tabula nova totius regni Poloniae (1650–). 12267
- Tabula novissima accuratissima regnorum Angliæ, Scotiæ Hiberniæ (1710–). 1322
- Tabula novissima accuratissima regnorum Angliæ, Scotiæ Hiberniæ (1758–). 1323
- Tabula novissima totius Germaniæ (1720). 8113
- Tabula poliometrica præcipuorum quorundam locorum Germaniæ (1760). 8128
- Tabula Poloniae et Lituaniæ geographica minor (1770). 12352
- Tabula Prussiae (1656). 12411
- Tabula Prussiae (1677–). 12412
- Tabula regni Borussiae, borussiam orientalem exhibens (1775). 12431, 12449, 16213
- Tabula regnorum Sueciæ Daniæ et Norvegiæ (1680–). 11562
- Tabula regnorum Sueciæ et Norvegiæ (1659–). 11565
- Tabula regnorum Sueciæ et Norvegiæ (1664). 11561
- Tabula selenographica (1702–). 15603
- Tabula selenographica (1742). 12
- Tabula synoptica totius fluminis Danubii à fontibus usque ad ostia (1758–). 12601
- Tabula Tartariæ et majoris partis regni Chinae (1659–). 13648
- Tabula topographica Athenarum veterum et novarum (1720). 13180
- Tabula topographica parochiarum synodo Tigurinae obstrictarum (1768). 6274
- Tabulae domini Groeningæ quæ et complectitur maximam partem Drentiæ (1659–). 5654
- Tabulae geographicae principatus Brandenburg: Culmb: sive Baruthini pars inferior (1740–). 9649
- Tabulae geographicae principatus Brandenburg: Culmb: sive Baruthini pars inferior (1758–). 9650
- Tabulae principatus Brandenburgico=Culmbacensis sive Baruthini pars superior (1740–). 9647
- Tabulae principatus Brandenburgico=Culmbacensis sive Baruthini pars superior (1758–). 9648
- Tabula Bergarum ad Zomam Stenbergæ et novorum ibi operum (1670–). 5700
- Tabula Bergarum ad Zomam Stenbergæ et novorum ibi operum (1647). 5697
- Tabula castelli ad Sandflitam (1647). 4533
- Tabula comitatus Hollandiæ (1733). 5467, 5470, 15761
- Tabula generalis Holsatiæ complectens Holsatiæ Dithmarsici Stormariæ et Vagriæ ducatus (1702–). 10855, 10856, 10857, 10858, 16041, 16177
- Tabula generalis Sabavdiæ (1682). 3999

- Tabvla generalis Sabavdiæ (1725–). 4000
 Tabvla geographica Campaniæ specialis (1730–). 2757
 Tabvla geographica exhibens regnum Sclavoniae cum Syrmii ducatu (1745). 12777
 Tabvla geographica historiæ in Africa ecclesiasticae serviens (1710–). 13973
 Tabvla geographica locorum ubi habita sunt Concilia tam generalia quam provincialia, synodi [et]c (1677). 15056
 Tabvla Islandiæ (1680). 11818
 Tabvla Magellanica, quâ Tierræ del fuego (1642–). 14730
 Tabvla marchionatus Brandenburchici et ducatus Pomeraniæ quæ sunt pars septentrionalis circuli Saxonici superioris (1702–). 11279
 Tabvla Roterodami novissima (1721–). 5978
 Tabvla Russiæ (1647). 11934
 Tabvlæ pars altera exhibens partes occidentales imperii Arabici sub Moravidis potissimum Hispano-Africanis et temporibus Selgiukidarum (1750). 15084
 Tabvlæ pars altera exhibens partes occidentales imperii Arabici tempore Mahmudi Gaznevidæ et Buidarum (1750). 15082
 Tabvlæ pars prima exhibens partes orientales imperii Arabici post schisma et temp. Mahmudi Sebecteghianidis Gaznevidæ et Buidarum (1750). 15081
 Tabvlæ pars prima exhibens partes orientales imperii Arabici sub ipsis Cruciatæ I. et temporibus Turcarum Selgiukidarum vel Priorum (1750). 15083
 Tänniken, Frawen Closter im Thurgäu (1754). 6734
 Tafel in welke vertoon werden alle werktuygen behorende tot de krygs-kunde vestingbouw artillerie (1703). 15249
 Tafel vande XVII Nederlandze provincien (1725–). 5352
 Taffel des Stifts Berchtesgaden (1644–). 9238
 Der Taffel Saal zu Versailles (1680–). 3183
 Tanger (1758–). 14016
 Tangermünd (1633–). 11535
 Der Tantz Saal zu Versailles (1680–). 3184
 Taragone (1665–). 1204
 [Tarbes] (1770–). 2163
 Tarraconensis episcopatus (1670–). 1023
 Tartaria (1606). 13662
 Tartaria (1630). 13663, 13664
 Tartaria minor, oder der jenige Theil der præcobensischen Tartarn, welcher mit den Flüssen dess Tanais oder Don (1720–). 12587
 Tartaria, sive Magni Chami imperium (1680–). 13671
 Tartaria sive Magni Chami imperium (1642–). 13667
 Tartaria sive Magni Chami imperium (1680). 13666
 Tartariæ maioris sive Asiaticæ tabvla (1739–). 13675, 16266
 Tartariæ sive Magni Chami regni typus (1573). 13660
 Tartariæ sive Magni Chami regni typus (1579). 13661
 Tartarie europeenne ou Petite Tartarie où sont les Tartares du Crim, ou de Perecop; de Nogais, d'Oczacow, et de Budziak (1665). 12169
 Tarvisina marchia et Tirolis comitatus (1630). 6964
 Tarvisina marchia et Tirolis comitatus (1589). 7420
 Tarvisina marchia et Tirolis comitatus (1600–). 7421, 8932
 Tataria minor cum adjacentibus Kioviensis et Belgorodensi guberniis (1745). 12180
 Tatariae sinensis mappa geographica (1749). 13647, 13690, 16270
 Tavola cosmografica II (1777). 68
 Tavola esatta dell'antico Latio e nova campagna di Roma (1650–). 7609
 Tavola generale della provincia dell'Umbria (1712). 7626
 Tavola sferica (1777). 54
 Tavrica chersonesus, hodie Przecopsca, et Gazara dicitur (1670–). 12168
 Tavrica chersonesus, hodie Przecopsca, et Gazara dicitur (1680). 12167
 Tavrica chersonesus nostra ætate Przecopsca et Gazara dicitur (1630). 12165
 Tavrica chersonesus nostra ætate Przecopsca, et Gazara dicitur (1647). 12166
 Tavantel (1665–). 3867
 Théâtre de la guerre des courones du Nord qui comprend les royaumes de Danemark, Suede, [et] Norwege [et]c (1700–). 11615
 Théâtre de la guerre des courones du Nord qui comprend les royaumes de Danemark, Suede, [et] Norwege [et]c (1721–). 11619
 Tečenie Nevy reki iz' Ladožskago ozera k' St. Peterburgu (1740–). 12067, 12068
 Tectum cum loricæ: capita trabium sub tecto: fornix: latus interius (1700–). 15028
 Das Temeschvarer Bannat (1789–). 12737
 Temeschwarer Bannat (1788). 12734
 Das Temeschwarer Bannat (1790). 12736
 Temeswaria (1740–). 12812
 Temple de Konjan siam (1748). 15340
 Temple de Paulinchi (1748). 15346
 Templum cum platea Sanctæ Mariæ Formosæ, Venetiis (1766–). 16410
 Templum et exedræ demto frontispicio (1700–). 15030
 Tennicken (1750). 6517
 Tennstatt (1650–). 11187
 Ter Neuse (1654–). 4704
 Ter Tolen (1654–). 5746
 Ter Veer (1654–). 5748
 Terra di Bari et Basilicata (1632). 7761
 Terra di Bari et Basilicata (1647–). 7762
 Terra di Bari et Basilicata (1670–). 7763
 Terra di Lavoro olim Campania felix (1632). 7737
 Terra di Lavoro, olim Campania felix (1647–). 7738
 Terra di Lavoro, olim Campania felix (1670–). 7739
 Terra di Otranto, olim Salentina, [et] Iapigia (1632). 7766
 Terra di Otranto olim Salentina et Iapigia (1647–). 7767
 Terra di Otranto olim Salentina et Iapigia (1670–). 7768
 Terra Firma et novum regnum Granatense et Popaian (1630). 14684
 Terra Firma et novum regnum Granatense et Popayan (1633). 14686
 Terra Firma et novum regnum Granatense et Popayan (1642–). 14685
 Terra Firma et novum regnum Granatense et Popayan (1670–). 14687
 Terra Nova, ac maris tractus circa Novam Franciam, Angliam, Belgium, Venezuelam Novam Andalusiam, Guianam, et Brasiliam (1739). 380
 Terra Sancta in XII olim tribus nunc VI. provincias dispersita (1710–). 14986
 Terra Sancta quæ et Terra Chanaan, Terra Promissionis, Terra Hebreorum, Terra Israelitarum, Iudæa, et Palestina (1677). 14976
 Terra Sancta quæ in sacris Terra Promissionis olim Palestina (1606). 14955
 Terra Sancta quæ in sacris Terra Promissionis olim Palestina (1630). 14956
 Terra Sancta quæ in sacris Terra Promissionis olim Palestina (1629). 14957
 Terra Sancta sive Palæstina (1758–). 14991
 Terra Sancta, sive Promissionis, olim Palestina (1659). 14962
 Terra Sancta, sive Promissionis, olim Palestina (1680). 14963
 Terra Sancta, sive Promissionis, olim Palestina (1721–). 14964
 Terræ Omân delineatio (1780). 13445
 Terræ Sanctæ tabula (1763). 15010
 Terræ Yemen maxima pars, seu imperii Imami, principatus Kaukebân, nec non ditionum Haschid u Bekîl, Nehhm, Chaulân (1774). 13438
 Terræ Yemen maxima pars, seu imperii Imami, principatus Kaukebân, nec non ditionum Haschid u Bekîl, Nehhm, Chaulân (1780). 13437
 Terræ Yemen maxima pars, seu imperii Imami, principatus Kaukebân, nec non ditionum Haschid u Bekîl, Nehhm, Chaulân (1787). 13441
 Terrarum Thuringicarum tractus cum omnibus, quæ ad eum pertinent ditionibus, rite delineatus (1758–). 10976
 Terre d'Otrante (1721–). 7769
 Terre de Bari et Basilicata (1721–). 7764
 Terre de Canaan, à present la Palestine (1721–). 14968, 16278
 Terre de Chanaan ou Terre promise a Abraham et a sa posterité (1784–). 14999, 15000
 Terre de Labeur, ou Campagne felix (1721–). 7740
 Terre Ferme, nouveau royaume de Grenade, [et]c (1683). 14694
 Terre Ferme, Nouvelle Grenade et Popayan, dans l'Amerique (1721–). 14688
 La Terre Magellanique avec son detroit et la Terre de Feu (1721–). 14735
 La Terre Sainte (1777). 15004
 Terres australes (1684). 14928
 Territoire d'Orvietto (1721–). 7625
 Territoire de Bologne (1721–). 7310
 Territoire de Cremona (1721–). 7256
 Territoire de Mons dans la comté du Hainaut, ou l'on peut voir la victorieuse bataille des Alliez contre les François (1709–). 4578
 Territoire de Pavia, Lodi, Novarra, Tortona, Alessandria et altri vicini dello stato di Milano (1690–). 7252
 Territoire de Pervse. [et]c (1721–). 7624

- Territoire de Trevigiano (1721–). 7456
 Territoire de Verone (1701). 7446, 15838
 Le territoire de Verone (1784). 7448, 15847
 Le territoire de Vicenza (1701). 7436, 15840
 Territoire du comté et du diocese de Cremona (1702). 7257, 15828
 Territorii episcopatus Osnaburgensis tabula geographica (1753). 10427, 16016
 Territorii Iacutensis pars orientalis cum maxima parte terræ Kamtschatkæ (1745). 13344
 Territorii Jakutensis pars orientalis (1750–). 13352
 Territorii Novoforensis in superiore palatinatu accurata descriptio (1670–). 9118
 Territorii Novoforensis in superiore palatinatu accurata descriptio (1683). 9117
 Territorii S. Rom. Imp. lib. civitatis Norimbergensis nova et accurata delineatio geographica et topographica (1760). 9669
 Territorio Cremasco (1632). 7284
 Territorio Cremasco (1647–). 7286
 Territorio Cremasco (1670–). 7285
 Territorio di Bergamo (1632). 7291
 Territorio di Bergamo (1647–). 7292
 Territorio di Bergamo (1670–). 7293
 Territorio di Bologna (1647–). 7308
 Territorio di Bologna (1670–). 7309
 Territorio di Brescia, et di Crema (1632). 7278
 Territorio di Brescia et di Crema (1647–). 7279
 Territorio di Brescia et di Crema (1670–). 7280
 Territorio di Cremona (1632). 7254
 Territorio di Cremona (1647–). 7255
 Territorio di Orvieto (1632). 7619
 Territorio di Orvieto (1647–). 7622
 Territorio di Pauia, Lodi, Nouarra, Tortona, Alessandria [et] altri vicini dello stato di Milano (1632). 7250
 Territorio di Pavia, Lodi, Novarra, Tortona, Alessandria et altri vicini dello stato di Milano (1647–). 7251
 Territorio di Siena (1632). 7531
 Territorio di Siena et ducato di Castro (1647–). 7534
 Territorio di Trento (1632). 8960
 Territorio di Trento (1647–). 8961
 Territorio di Verona (1632). 7442
 Territorio di Verona (1647–). 7443
 Territorio di Verona (1680). 7444
 Territorio di Vicenza (1632). 7449
 Territorio di Vicenza (1647–). 7451
 Territorio di Vicenza (1670–). 7452
 Territorio Padovano (1632). 7429
 Territorio Padovano (1647–). 7431
 Territorio Pervgino (1632). 7618
 Territorio Pervgino (1647–). 7621
 Territorio Trevigiano (1632). 7454
 Territorio Trevigiano (1647–). 7455
 Territorium Archangelopolin inter Petroburgum et Vologdam (1745). 12028
 Territorium Argentoratense (1680). 2946
 Territorium Argentoratense (1681). 2947
 Territorium Basileense cum finitimis regionibus (1729). 6218
 Territorium der Republic Zürich samt den Angrenzungen (1766). 6266
 Territorium Mesenense et Pustoserense cum adiacentibus insulis et territoriis (1745). 12032
 Territorium pontium Evxinum et mare Caspium interiacens Cubaniæ et Georgiæ delineationem geographicam reliquamque (1745). 13322
 Territorium reipublicæ liberæ helveticæ Scaphvsiensis (1753). 6284, 15796
 Territorium reipublicæ liberæ helveticæ Scaphvsiensis (1770). 6285
 Territorium Sac. Rom. Imp. lib. civitatis Francofurti ad Moenum cum magna parte archiepiscopatus Moguntini (1740–). 10101
 Territorium Sac. Rom. Imp. lib. civitatis Francofurti ad Moenum cum magna parte archiepiscopatus Moguntini (1758–). 10102
 Territorium seculare episcopatus Monasterii Mvnrster germanis dicti (1757). 10422, 16012
 Territorium seculare episcopatus Spirensis una cum terris adiacentibus (1753). 10028, 15995
 Territorium seculare episcopatus Wormatiensis tabula geographica delineatum (1752). 10027, 15996
 Territorium abbatii Heresfeldensis (1647). 10051
 Territorium Basileense, cum adjacentibus (1660–). 6217
 Territorium Basileense, cum adjacentibus (1665). 6214
 Territorium Francofurtense (1670–). 10097
 Territorium Metense (1642–). 2858
 Territorium Metense (1670–). 2859
 Territorium Norimbergense (1647). 9667
 Territorium Norimbergense (1680). 9666
 Territorium Norimbergense (1683). 9665
 Territorium Vicentivm (1633). 7450
 Territory Basiliensis nova descriptio (1670–). 6216
 Territory Basiliensis nova descriptio (1680). 6215
 Terroir ville port et rade de Marseille et ses environs (1773). 4133
 Tertia pars Brabantii qua continetur marchionat S. R. I. horum urbs primaria Antverpia (1647). 4521
 Tervane (1654–). 3403
 Het testament van den koning word geopent waer in de hertog van Anjou tot desselfs successeeur gehouden wert (1706). 15178
 Tetrachia ducatus Geldriæ Neomagensis (1721–). 5616
 Tetrachia ducatus Geldriæ Ruremondana secundum divisiones tractatum ultrajecti [etc.] (1721–). 5176
 Tetrarchiæ Antverpiensis pars meridionalis, una cum Mechliniensi dominio in ejusdem ditiones subjacentes accuratissime divisa (1677–). 4524, 15745
 Die Teuffels Brugg in den Urner Gebürgen auf der Schelenen genannt (1710). 6793
 [Teutschland zu bequemen Gebrauch in zweiuudtreissig geographische Tabellen vorgestelt] (1677). 8124
 Tevotia vulgo Tivedail (1654). 1734
 Thalbach, Schloss und Vogtey in dem Canton Freyburg (1758). 6416
 [Théâtre de la guerre actuelle, en Allemagne, en Pologne et en Turquie] (1807). 16553
 Le theatre de la guerre d'Allemagne dans les cercles de Baviere de Souabe de Franconie [et]c (1703). 9036
 Theatre de la guerre d'Allemagne et ses frontieres (1750–). 8234
 Theatre de la guerre dans l'Inde sur la coste de Coromandel (1770). 13558
 Theatre de la guerre dans l'isle Minorque (1782). 1102
 Theatre de la guerre dans la Petite Tartarie, la Crimée, la mer Noire, [et]c (1721–). 12170
 Theatre de la guerre dans le bannat de Temeswar (1736–). 12733
 Theatre de la guerre dans le Paysbas ou situation des campements des Allies et Francois 1711 (1711). 2725
 Theatre de la guerre dans les Indes orientales ou coste de Coromandel (1759). 13556
 Theatre de la guerre dans les Pays Bas (1701–). 5140
 Theatre de la guerre dans les Pays-Bas ou partie des campements de Monseigneur le Duc de Bourgogne dans les duchez de Cleves et de la Gueldre espagnoles (1701–). 10460
 Le theatre de la guerre dans les Sevennes (1696–). 3918
 Le theatre de la guerre dans les Sevennes, le Languedoc, et le pays aux environs (1721–). 3921
 Théâtre de la guerre de sept ans que Frederic II. roi de Prusse soutint contre les forces réunies de l'Autriche (1763–). 8243
 Theatre de la guerre des Pays-Bas (1703). 4497
 [Le théâtre de la guerre dessus et aux environs du Rhein] (1702). 16554
 Theatre de la guerre du Rhin et de Westphalie ou seconde carte particuliere de l'Atlas topographique et militaire (1760). 8233
 Theatre de la guerre empire des Turcs roivmes d'Hongrie et de Dalmatie avec leurs frontieres (1717). 12543
 Theatre de la guerre en Amerique (1776). 14451
 Theatre de la guerre en Amerique (1777). 14325
 Theatre de la guerre en Autriche, Baviere, Souabe, le Tirol, et le pays aux environs (1721–). 8812
 Theatre de la guerre en Autriche (1742). 8811
 Theatre de la guerre en Baviere, le cercle de Franconie, Boheme, partie de Saxe, de Silesie et de Moravie [et]c (1721–). 8460
 Theatre de la guerre en Espagne et en Portugal (1721–). 852
 Theatre de la guerre en Espagne [et]c (1721–). 852
 Theatre de la guerre en Finlande (1742). 11912
 Théâtre de la guerre en Hongarie, Transilvanie [et]c (1700–). 12638
 Le theatre de la guerre en Italie (1701). 16555
 Theatre de la guerre en Italie ou carte nouvelle des principauté de Piemont, république de Genes, duchés de Milan, Plaisance et confins (1748). 6982
 Théâtre de la guerre en Italie ou le cours du Rhone (1793). 2187
 Théâtre de la guerre en Italie ou le cours du Rhone (1799). 2190
 Théâtre de la guerre en Portugal (1762). 717
 Theatre de la guerre en Portugal, et dans les Algarves (1721–). 852

- Theatre de la guerre en Savoye et en Piémont (1721–). 16556
- Theatre de la guerre en Savoye et en Piemont (1747). 4053
- Theatre de la guerre en Silesie (1741). 8625
- Le theatre de la guerre entre les deux puissans empires l'Autriche, la Russie et la Turquie, tant en Europe qu'en Asie (1788). 12566
- Théâtre de la guerre entre les Russes, les Turcs, et les Polonois (1769). 12182
- Theatre de la guerre entre les Russiens et les Turcs (1770). 12186
- Theatre de la guerre entre les Russiens et les Turcs (1771). 471
- Théâtre de la guerre, ou carte des frontières de la République française et de l'empire d'Allemagne (1793). 2182
- Théâtre de la guerre ou carte nouvelle du cours du Rhin au dessus de Strasbourg, et les pays adjacens (1725–). 9921, 9943
- Théâtre de la guerre ou carte nouvelle du cours du Rhin depuis Strasbourg jus qu'a Worms et les pays adjacens (1725–). 9922, 9944
- Théâtre de la guerre ou carte nouvelle du cours du Rhin depuis Worms jus qu'a Bonne et les pays adjacens (1725–). 9923, 9945
- Theatre de la guerre ou carte topographique tres exacte contenant le comté de Namur, une partie de l'evêché de Liege (1740–). 4329
- Theatre de la guerre ou carte topographique très exacte contenant les îles de Zeeland, les villes de Leyden, St. Graven-Haye (1740–). 4324
- Theatre de la guerre ou carte topographique très exacte des Pais=Bas (1740–). 4323
- Theatre de la guerre ou carte topographique tres exacte des Pais=Bas contenant le comté de Haynaut, le pays de Cambresis (1740–). 4328
- Theatre de la guerre ou carte topographique tres exacte des Pais=Bas contenant le quartier de Brussel (1740–). 4326
- Theatre de la guerre ou carte topographique tres exacte des Pais=Bas contenant les quartiers d'Anvers, et de Louvain (1740–). 4327
- Theatre de la guerre ou carte topographique tres exacte des Pais=Pas contenant la province d'Utrecht (1740–). 4325
- Théâtre de la guerre présente dans les Pays Bas François et autrichiens (1792). 4262
- Théâtre de la guerre présente, entre le Turc et l'empereur (1788). 12572
- Theatre de la guerre sur la coste de Coromandel (1761). 15366
- Théâtre de la guerre sur la côte de Coromandel (1766). 13555
- Théâtre de la guerre sur la mer Méditerranée (1782). 1091
- Le theatre de la guerre sur le Haut Rhein (1703). 2913
- Le theatre de la guerre sur les frontieres des deux empires depuis Vienne jusques à Constantinople ou se trouvent la Hongrie, la Transilvanie, la Valaachie, la Moldavie, l'Esclavonie, la Bosnie, la Servie, et la Bulgarie, la republique de Raguse, et partie de la Dalmatie de l'Albanie, et de la Romanie (1704). 12628
- Le theatre de la guerre sur les frontieres des deux empires depuis Vienne jusques à Constantinople ou se trouvent la Hongrie, la Transilvanie, la Valaachie, la Moldavie, l'Esclavonie, la Bosnie, la Servie, et la Bulgarie, la republique de Raguse, et partie de la Dalmatie de l'Albanie, et de la Romanie (1716). 12629
- Le theatre de la guerre sur les frontieres des Pais-Bas espagnols et hollandois (1702). 4392
- Theatrum belli a.o MDCCXXXVII, a milite augustae rutorum imperatrices ad versus Turcas Tattarosque gesti (1740). 12179
- Theatrum belli a.o MDCCXXXVII a milite augustae rutorum imperatricis adversus Turcas Tattarosque gesti (1737–). 16203
- Theatrum belli a.o MDCCXXXVII. a milite augustae rutorum imperatricis adversus Turcas Tattarosque gesti (1740). 12178
- Theatrum belli ad Borysthenem Tyram [et] Danubium fluvios gesti a.o MDCCXXXVIII (1738). 12910, 12911
- Theatrum belli ad Rhenum superior nec non munimentorum tum imperialium, tum gallicorum ichnographica exhibitio (1734). 9941
- Theatrum belli in America septentrionali (1757). 14319
- Theatrum belli in Pomerania citeriore fol. I. ditiones svecicas exhibens (1761). 11391
- Theatrum belli in Pomerania citeriori (1761–). 11391
- Theatrum belli in Pomerania citeriori ducatum Megalopolitani et Stetinensis etc. confinia exhibens (1762). 11391
- Theatrum belli in Saxoniam inferiori (1730–). 10610, 16031
- Theatrum belli intra imperat. Carol. VI. et sult. Achmet IV. in partibus regnorum Serviae et Bosniae (1730–). 12919
- Theatrum belli italici. anni 1701. seu novissima tabula geographica, in qua plurima ditionis Venetae et Mediolanensis ducatus portio (1701). 7025
- Theatrum belli italici seu novissima tabula geographica, in qua plurima ditionis Venetae et Mediolanensis ducatus portio (1702). 7026
- Theatrum belli per Italiam a.o MDCCXXXIV recentissima et accuratissima designatio (1740–). 7027
- Theatrum belli rhenani (1702–). 9895, 15978
- Theatrum belli Russo=Turcici, sive, Moldaviae, Walachiae, Transilvan: Serviae, Romaniae, Bulgariae, Bessarabiae, Croatiae, Bosniae, Dalmat. Sclavoniae, Morlachiae, Ragusanæ reipublicae, maximæque partis Danubii fluminis et Archipelagi cum insulis ejusdem accurata et novissima delineatio (1771). 12644
- Theatrum belli Russorum victoriis illustratum sive nova et accurata Turcicarum et Tartaricum provinciarum intra fluvios Tyras s. Niester et Taniam s. Don, ad oram ponti Euxini et in pelopon[n]eso Taurica sitarum designatio (1740–). 12176
- Theatrum belli Russorum victoriis illustratum sive nova et accurata Turcicarum et Tartaricum provinciarum intra fluvios Tyras s. Niester et Taniam s. Don, ad oram ponti Euxini et in pelopon[n]eso Taurica sitarum designatio (1758–). 12177
- Theatrum belli serenissimæ domus Austriae, contra Gallos, confine limitibus Sacri Romani Imperii et Belgii (1740–). 9897
- Theatrum belli sive novissima tabula qua maxima pars Danubii et praesertim Hungaria cum aliis adiacentibus regnis (1730–). 12545
- Theatrum bellicum novum, sive delineatio plerorumque in Flandria locorum, sedisque belli (1707). 2724
- [Theatrum Europaeum] (1633–). 16557
- Theatrum historicum ad annum Christi quadringentesimu[m] (1705). 15108, 15109
- Theatrum historicum ad annum Christi quadringentesimu[m] (1721–). 15110, 15111
- Theatrum in dem Churfürstl. Hoffgarten zu Nymphenburg (1725–). 9214
- Theatrum oder Schawplatz des Erdbodems (1573). 16558
- Theatrum orbis terrarum (1579). 16559
- Ein Theil des Hundsrucks mit den angränzenden Maynz- u. Trierischen Lændern in IV Sectionen (1735–). 5068
- Ein Theil des mitternæchtlichen America welcher die Besitzungen der Engländer in denselben begreift (1777). 14324
- Ein Theil dess Schiessgrabens wo die Bogenschützen zu schiessen pflegen (1725–). 9475
- Ein Theil dess Schiessgrabens wo die Schützen mit Armbrust schiessen (1725–). 9477
- Theoria cometarum (1742). 27
- Theoria eclipsivm (1742). 14
- Theoria lvnæ (1742). 13
- Theoria planetarum primariorum (1742). 5
- Theoria satellitum Iovis et Saturni (1742). 15
- Theoria solis per eccentricum sine epicyclo (1708). 39
- Theoria trium superiorum planetarum (1708). 37
- Theoria veneris et mercurii (1708). 38
- Thermæ piperinæ, monasterio hujus nominis sive ad Fabarias propriae (1720–). 6761
- Thiel (1654–). 5777, 5778
- Thienen (1659–). 4818
- Das Thier hauss zu Versailles (1680–). 3197
- Thietmarsiae Holsaticae regionis partis typus (1600). 10865
- Thietmarsiae, Holsaticae regionis partis typus (1573). 10863
- Thietmarsiae, Holsaticae regionis partis typus (1579). 10864
- Thionville (1721–). 3489
- The third sheet of an actual survey of Berkshire (1761). 1503
- This actual survey of London Westminster Soutwark is humbly dedicated to y.e L.d Mayor [and] court of Aldermen (1770–). 1858
- Tholen (1719–). 5839
- Thonauwerth (1644–). 9128
- Thonavstauff (1644–). 9160
- Thorvniwm (1659–). 12497
- Thovlovse (1638). 3852
- Thracia antiqva (1720). 12928
- Thracia et Bvlgaria cvm viciniis (1596). 12927
- Thuringia lantgraviatus (1640–). 10969

- Thuringia lantgraviatus (1681). 10974
 Thuringiæ nova descriptio (1633). 10972
 Thvringia (1585). 10967
 Thvringia (1627). 10968
 Thvringia landgraviatvs (1630–). 10971
 Thvringia landgraviatvs (1647). 10970
 Thvringia landgraviatvs (1650–). 10973
 Thvsciae descriptio (1573). 7520
 Thvsciae descriptio (1579). 7519
 Tibvrtvm vulgo Tivoli (1581–). 7666
 Ticinvm vulgo Pavia (1659–). 7340
 Tienen (1581–). 4817
 Tigurvm (1654). 6636, 6640
 Tigvrvvm (1659–). 6639
 Tingis, Lvsitanis, Tangiara (1572–). 14006
 Tipvs civitatis Lvblin[n]sis in regno Poloniae ex omnibvs partibvs mv[n]di emporio, ter. in an[n]o celebrari co[n]svetoclaræ (1617–). 12532
 Tirol samt denen angrenzend= und einverleibten Ländern nach möglichster Richtigkeit (1680–). 8945
 Le Tirol, souz le nom duquel s'entendent le comté de Tirol (1654). 8941
 Le Tirol, souz le nom duquel s'entendent le comté de Tirol (1684). 8942
 Tirolensis comit[atus] et Brixiensis episc. novissimus atque accuratissimus typus (1686–). 8947
 Tirolis comitatus continens episcop. Tridentinum et Brixiensem nec non comit. Brigantinum, Feldkirch Sonneberg et Pludentin. mappa geographica novissime et exactissime exarata (1761). 8955, 15908
 Dess tirolischen Adlers immergründendes Ehrenkränzel (1678). 8937, 16690
 [Titelblatt "Atlas des österreichischen Kaiserthums"] (1805). 8753
 [Titelblatt Beaulieu (Roussillon Cerdagne)] (1665–). 3866
 [Titelblatt Blaeu ("Novus Atlas", dritter Teil)] (1647–). 16372
 [Titelblatt Blaeu ("Novus Atlas", erster Teil)] (1647). 16370
 [Titelblatt Blaeu ("Novus Atlas", fünfter Teil)] (1654). 16374
 [Titelblatt Blaeu ("Novus Atlas", sechster Teil)] (1656). 16375
 [Titelblatt Blaeu ("Novus Atlas", vierter Teil)] (1646). 16373
 [Titelblatt Blaeu ("Novus Atlas", zweiter Teil)] (1642–). 16371
 [Titelblatt Blaeu (ohne Text)] (1630–). 16376
 [Titelblatt Blaeu (ohne Text)] (1633–). 16377
 [Titelblatt Blum von Kempen] (1796). 8749
 [Titelblatt Bünau] (1757). 8245
 [Titelblatt "Costes de France ...", 2. Teil] (1690). 2194
 [Titelblatt "Costes de Frances ..."] (1690). 2194
 [Titelblatt Courtaon] (1774). 8283
 [Titelblatt Cramoisy (Beauce)] (1638). 2509
 [Titelblatt Cramoisy (Bourgogne)] (1638). 3502
 [Titelblatt Cramoisy (Guyenne)] (1638). 3832
 [Titelblatt Cramoisy (Languedoc)] (1638). 3849
 [Titelblatt Cramoisy (Orange Venaissin)] (1638). 4179
 [Titelblatt Cramoisy (Poitou)] (1638). 2522
 [Titelblatt Cramoisy (Provence)] (1638). 4180
 [Titelblatt de Wit (Atlas maior)] (1688–). 16385
 [Titelblatt Desnos] (1790). 16392
 [Titelblatt Dury (Sardinien, Genua)] (1765). 7059
 [Titelblatt Duval 1679] (1679). 16379
 [Titelblatt Jäger "Grand atlas d'Allemagne"] (1789). 8323
 [Titelblatt Julien ("Atlas topographique et militaire ... de Boheme et la Saxe elettorale")] (1758). 8218
 [Titelblatt Le Rouge (Pilote Americain septentrional)] (1778). 16394
 [Titelblatt Le Rouge (Pilote Americain 2.e partie)] (1779). 16396
 [Titelblatt Mercator/Cloppenburgh 1630] (1630). 16359, 16360
 [Titelblatt Mercator/Cloppenburgh 1630, Anhang] (1630). 16364
 [Titelblatt Mercator/Hondius 1606 (Kapitel)] (1606). 16366, 16367, 16369
 [Titelblatt Mercator/Hondius 1630 (Kapitel)] (1630). 16368
 [Titelblatt Mercator 1585] (1585). 16365
 [Titelblatt Mercator 1606] (1606). 16357
 [Titelblatt Ortelius] (1573). 16355
 [Titelblatt und Register Truskot] (1753). 12220
 [Titelblatt Reilly] (1789). 16391
 [Titelblatt Robert de Vaugondy] (1757). 16387
 [Titelblatt Sanson (Afrique)] (1683). 16382
 [Titelblatt Sanson (Amerique)] (1683). 16383
 [Titelblatt Sanson (Asie)] (1683). 16381
 [Titelblatt Dury (Sardinien, Genua)] (1765). 7059
 [Titelblatt Sotzmann (Preussische Staaten)] (1793). 16393
 [Titelblatt Sotzmann (Sammlung von Landkarten, erster Teil)] (1796). 16390
 [Titelblatt Sotzmann (Sammlung von Landkarten, zweiter Teil)] (1796). 16389
 [Titelblatt "Specvlvm Zelandiæ"] (1719–). 5827
 [Titelblatt und Ansicht von Nürnberg (Roth)] (1760). 9778
 [Titelblatt und "Avertissement" Buache] (1770–). 278
 [Titelblatt und Index Köhler] (1720). 16386
 [Titelblatt und Register Truskot] (1753). 12220
 [Titelblatt Weigel, Nürnbergsche Prospecten] (1715). 9766
 [Titelblatt Zatta, Band 1] (1779). 16388
 [Titelkartusche de Fer ("Frontieres de France ...")] (1724). 4299
 [Titelkartusche Jäger ("Grand Atlas d'Allemagne")] (1789). 8395
 [Titelkartusche Rizzi Zannoni (Carte de la Pologne)] (1772). 12383
 [Titelkartusche Sanson (Europe)] (1683). 16380
 [Titelkartusche Santini (Karte Norden des Osmanischen Reichs)] (1784). 12578
 [Titelkartusche Serie Rheinsberg] (1773). 11523
 Tölltz (1644–). 9161
 Tolen (1721–). 5991
 Toletvm (1566). 1109
 Toletvm (1572–). 1110
 Tongren (1647–). 10526
 Toninga eiderstadiae (1598). 11775
 [Tonnerre] (1759). 2162
 Tooneel der vermaerste koop-steden en handelplaatsen van de geheele wereld (1682). 5956, 16691
 La topografia di Roma (1773). 7656
 [Topographia Alsatiae, etc.] (1643–). 16560
 Topographia Alsatiae, Svngoiæ, et Brisgoiæ (1678). 2919
 Topographia archiepiscopatum Moguntinensis, Treuirensis, et Coloniensis (1646–). 16561
 Topographia Bavariae (1644–). 16562
 Topographia Bohemiae, Moraviae et Silesiae (1650–). 8573, 16692
 Topographia circvli Bvrgvndici (1654–). 16563
 Topographia de la Liguria (1685). 7165
 Topographia electoratus Brandenburgici et ducatus Pomeraniae (1654). 11534, 16693
 Topographia Franconiae (1648–). 16564
 [Topographia Galliae oder Beschreibung vnd Contrafaitung der vornehmsten, vnd bekantisten Oerter, in dem mächtigen, vnd grossen Königreich Franckreich] (1655–). 16565
 Topographia Hassiæ, et regionum vicinarum (1646–). 16566
 [Topographia Helvetiae, Rhaetiae et Valesiae] (1654). 16567
 Topographia insulæ Huenæ in celebri porthmo regni Daniæ, quem vulgo Oersunt uocant (1586). 11918
 Topographia Italiae (1688–). 16568
 Topographia Palatinatus Rheni et vicinarum regionum (1645–). 16569
 Topographia regii ac inclyti monasterii S. Dionysii (1710–). 3392
 Topographia Saxoniae inferioris (1653–). 16570
 Topographia sedis imperatoriae moscovitarum Petropolis anno 1744 designata (1744). 12217
 Topographia Superioris Saxoniae Thuringiæ, Misniæ Lusatiæ etc (1650–). 16571
 Topographia Sveviae (1643–). 16572
 Topographia Westphaliae (1647–). 16573
 Topographica representatio Barbarici portvs et vrbis mvnitæ Oran (1732). 14004
 A topographical map of Hartford-Shire (1760–). 1527, 1528
 A topographical map, of the county, of Berks (1761). 1503
 A topographical-map, of the county of Kent (1769). 1513
 A topographical map of the republick of Genoua (1764). 7174
 Topographie de la Zelande en 9 feuilles (1748). 5554
 Topographisch oconomisch und militærische Charte des Herzogthums Mecklenburg Schwerin und des Fürstenthums Ratzeburg (1788–). 10842
 Topographische Carte des Harz Gebirges (1798). 10659
 Topographische Carte von dem Herzogthum Berg (1792–). 10470
 Topographische Charte von dem fürstlich sächsis. Amte Allstedt (1792). 11076
 [Topographische Geschichte der Stadt Dresden] (1777–). 16582

- Topographische Karte der Rhein=Gegend von der Aar=Mündung bis Blittersdorf (1795). 10470
- Topographische Tabelle der beiden Entlibucher=Æmter Schupfheim und Eschismatt im Canton Lucern (1780). 6256, 15806
- Topographische Tabelle des untern Amtes der Lucernischen Vogtei Entlibuch (1782). 6257, 15807
- Topographische Vorstellung der neuen russischen Haupt-Residenz und See-Stadt St. Petersburg samt ihrer zu erst aufgerichten Vestu[n]g (1716–). 12214, 12215
- Topographischer Entwurf der königl. grosbritan[n]ische[n] Vestung und Universitæts Statt Gættingen (1740). 10677, 16048
- Topographischer Plan der Solitude bey Stuttgart (1784). 9445
- Topographischer Plan von Riga mit der umliegenden Gegend (1750–). 12113
- Torgau (1650–). 11129
- Tornacvm (1588–). 4826
- Tornick (1654–). 4714
- Tortose (1665–). 1210
- Toscana inferiore; detta anticamente Tvscia svvrbicaria (1680). 7605
- Tosse (1665–). 1194
- Totius Africæ accuratissima tabula (1688–). 13852
- Totius Africæ accuratissima tabula (1721–). 13853
- Totius Africae nova repræsentatio (1716–). 13879
- Totius Americae septentrionalis et meridionalis novissima repræsentatio (1702–). 14210, 14261
- Totius Americae septentrionalis et meridionalis novissima repræsentatio (1716–). 14211
- Totius Danubii cum adjacentibus regnis nec non totius Græciæ et Archipelagi novissima tabula (1766). 12548, 16226
- Totius Europæ littora novissimè edita (1739). 357
- Totius fluminis Rheni novissima descriptio (1659–). 9939
- Totius fluminis Rheni novissima descriptio (1660–). 9879
- Totius fluminis Rheni novissima descriptio (1677–). 9880
- Totius imperii Russici tabula generalis (1769). 11981
- Totius Italiæ tabula (1677–). 6874
- Totius Italiæ tabula (1726–). 6875
- Totius Ivtiæ generalis accurata delinçatio (1670–). 11736
- Totius Ivtiæ generalis accurata delinçatio (1680). 11735
- Totius Lemouici et (1630). 3639
- Totius Lemovici et confinium provinciarum quantum ad diocesis Lemovicensen spectant (1630). 3636
- Totius Lemovici et confinium provinciaru[m] quantum ad diocesis Lemovicensen spectant (1633). 3637
- Totius Lemovici et confinium provinciarum quantum ad diocesis Lemovicensen spectant (1657–). 3645
- Totius Lemovici et confinium provinciaru[m] quantum ad diocesis Lemovicensen spectant (1670–). 3641
- Totius Lemovici et confinium provinciaru[m] quantum ad diocesis Lemovicensen spectant (1680). 3638
- Totius marchionatus Lusatiae tam superioris quam inferioris tabula specialis (1716–). 8581
- Totius Neobelgii nova et accuratissima tabula (1725–). 14471
- Totius regni Galliae, sive Franciæ et Navarræ novissima tabula (1702–). 1952
- Totius regni Galliae sive Franciæ tabula (1680–). 1941
- Totius regni Galliae, sive Franciæ tabula (1702–). 1957, 1958
- Totius regni Hungariæ et adjacentium regionum tabula (1685). 12619
- Totius regni Hungariæ et adjacentium regionum tabula (1687). 12651
- Totius regni Hungariæ maximæ que partis Danubii fluminis, una cum adjacentibus et finitimis regionibus novissima delineatio (1665). 12620
- Totius regni Hungariæ, maximæque partis Danubii fluminis, una cum adjacentibus et finitimis regionibus novissima delineatio (1650–). 12618, 12650
- Totius regni Hungariæ maximæque partis Danubii fluminis, una cum adjacentibus et finitimis regionibus novissima delineatio (1721–). 12621
- Totius Rheni, ab eius capitibus ad oceanu[m] usque Germanicum in quem se exonerat novissima descriptio (1632). 9877
- Totius Rheni, ab eius capitibus ad oceanu[m] usque Germanicum in quem se exonerat novissima descriptio (1641). 9878
- Totius Rheni tractus (1686–). 9884
- Totius S. R. I. circuli Suevici tabula chorographica (1725–). 9283
- Totius Sveviæ novissima tabula (1680). 9262
- [Toul] (1759). 2162
- Le Toulou (1743). 15671
- Le Toulou (1781). 2836
- [Toulon] (1779). 2164
- Toulon, een voor name zeehaven van Vrankryk in de Middellantze Zee (1706). 15226
- [Toulouse] (1775–). 2163
- Tour de Cordouan (1705). 3848
- Tour de porcelaine à Nanking (1748). 15332
- Touraine (1620). 2338
- Touraine (1630). 2329
- Tournay Doornik en flamend, ville forte du Pais Bas du comté de Flandres (1700). 4725
- [Tournus – Lons-le Saunier] (1760). 2162
- [Tours] (1765). 2160
- Tovlon (1638). 4183
- La tovr dAnbare (1665–). 1165
- Tovr de Cordovan (1638). 3846
- Tovrnvs (1638). 3507
- Tovrs (1638). 2507
- Tractus australior Americae meridionalis a Rio de la Plata per fretum Magellanicum ad Toraltum (1739). 378
- Tractus Borysthenis vulgo Dniepr et Niepr dicti, à Kiovia ad urbem Oczakov ubi in pontum Euxinum se exonerat (1680). 12047
- Tractus fluviorum Irtisch, Tobol, Ieniseae et Tungusae cum ipsorum fontibus, adiacentibusque itidem et interiacentibus regionibus (1745). 13341
- Tractus Hunnorum tabula exactissima (1760). 10001
- Tractus littorales Guineæ a promontorio Verde usque ad sinum Catenbelæ (1739). 372
- Tractus Nordlingensis germ. Ries dicti accurata descriptio (1738). 9360, 15944
- Tractus Norvegiæ suecicus præfecturam Bahusiæ finitimæque Daliae provinciae partem sitens (1729). 11869, 16188
- Tractus Norvegiæ danicus magnam dioceseos Aggerhusiensis partem sitens (1729). 11805, 16180
- Tractus regni Angliæ septentrion (1688–). 1465
- Tractus regni Angliæ septentrion (1721–). 1466
- Tractus Eichsfeldiae in suas praefecturas divisae nec non territorii Mvhlhsani chorographia (1759). 11102, 15984, 16091
- Traiecti ad Rhenum delineatio ichnographica et scenographica (1730–). 5997
- Traiectvm (1647–). 5995
- Traiectvm (1659–). 5996
- Traiectvm ad Mosam (1575–). 4859
- Traité de la police ... (1705–1738). 3061–3067, 16694
- Trajectvm (1572–). 5993
- Transilvania (1573). 12745
- Transilvania (1579). 12744
- Transilvania provincia vulgo Over-Yssel (1659–). 5635
- Transilvania provincia, vulgo Over-Yssel (1677–). 5638, 5639
- Transilvania provincia vulgo Over-Yssel (1721–). 5636
- Transilvania provincia, vulgo Over-Yssel (1743). 5643
- Transilvania vulgo Over-Yssel (1725–). 5642, 15767
- Transiselandia dominivm vernaculè Over-Yssel (1647). 5632
- Transiselandia dominivm vernaculè Over-Yssel (1654–). 5637
- Transitus per svmmas Gotthardi alpes (1708). 6797
- Transylvania (1630). 12746
- Transylvania (1647). 12748
- Transylvania (1680). 12747
- Transylvaniae, Moldaviae, Walachiae, Bulgariae nova et accurata delineatio, magnam partem hodierni theatri bellici ob oculos ponens (1758–). 12912
- Transylvaniae principatus (1740–). 12758
- Trarbach (1645–). 5248
- Trauriger Anblick der a.o 1696, den 7. u[nd] 8. Julii, erbärmlich eingæscherten Kirche u[nd] Gymnasii zu St. Egidien in Nürnberg (1756). 9842
- Treffen by Carpi, den 10 Jul. 1701 (1706). 15170
- Treffen by Chiari, den 1 Sept. 1701 (1706). 15169
- [Tréguier] (1790). 2160
- Treisa (1646–). 10170
- Trendelburg (1646–). 10181
- Tres nouvelle carte de la France (1791). 2013
- Tres nouvelle carte de la France (1798). 2014

- Tres nouvelle carte du royaume de France (1764). 1970, 2152, 2153, 2154, 2155, 2156, 2157, 2158, 2159, 2161, 15643
- Treverensis regio archiepiscopatus electoratusque titulò insignis (1686–). 5115
- Treveris (1572–). 5185
- Treveris ad Mosellam (1740–). 5311
- Treveris, Trier (1646–). 5260
- Trevirensis archi-episcopatus et electoratus (1740–). 5122
- Trevirensis archi-episcopatus et electoratus (1758–). 5123
- Tribocci (1731). 2944
- Tricaricvm Basilicatæ civitas (1617–). 7808
- Tricasses (1741). 2778
- Tridentum (1682–). 9018
- Tridentvm (1581–). 9017
- Trier (1600). 5105
- Trier [et] Lvtzenbvr̄g (1585). 5103
- Trier [et] Lvtzenbvr̄g (1606). 4609
- Trier [et] Lvtzenbvr̄g (1630). 4610
- Trier [et] Lvtzenbvr̄g (1633). 5104
- Tripoli di Barbaria (1758–). 14021
- Trogen, in Ausseren Rhoden, des Cantons Appenzell (1757). 6754
- Trogen von Morgen gegen Abend anzusehen (1757). 6755
- Troianum regnum, novem dinasteias complectens; priami dum regna manebant (1665). 13407
- Les trois îles, appellées en allemand Werders, ou sont les territoires de Dantzic, Marienbourg et Elbing dans la Prusse royale (1682–). 12456
- Troisième carte du théâtre de la guerre en Italie (1721–). 6978
- Troisième feuille contenant une partie de la Bretagne, l'Anjou, la Touraine, le Poitou, la Saintonge, la Marche et le Limosin (1779). 2042
- Troisième partie de la carte d'Asie, contenant la Sibérie, et quelques autres parties de la Tartarie (1753). 13296
- Troisième partie de la carte d'Europe contenant le midi de la Russie, la Pologne et la Hongrie, la Turquie y compris celle d'Asie presqu'entière (1760). 644, 12024, 12878
- Troisième partie du grand theatre de la guerre dans les Pais Bas (1745). 4350
- Troisième periode du monde depuis les rois jusqu'a la captivité de Babilone (1723). 15044
- Troisième plan de la ville de Paris (1705). 3063
- Troisième plan de la ville de Paris (1724). 3070
- Trondhiems stift (1786). 11809
- Trophée élevé à la gloire des premiers heros de la liberté germanique et à celle de leurs deçendants (1705–). 8256
- Trostberg (1644–). 9162
- Trostburg, Schloss im Berner Gebiet (1754). 6608
- [Troyes] (1760). 2162
- Trüpschen (1758). 6590
- Tschopau (1650–). 11175
- Tshertogenbosch (1588–). 5937
- Tübingen (1643–). 9404
- Tüfelsbrugg, auf dem Gotthart, Urner Gebiet (1754). 6794
- Tüffen, Schloss und Rudra Freÿstein in dem Canton Zürich (1754). 6681
- Das Türksche Reich (1796). 12871
- [Tulle – Pompadour] (1783). 2163
- Turchia d'Europa (1782). 12894
- Turcia asiatica (1771). 13374
- Turcici imperii imago (1606). 12839
- Turcici imperii imago (1630). 12840, 12841
- Turcicum imperium sive Magni Turcarum Sultani status in Europa, Asia et in Africa (1721–). 12850
- Turcomanie Georgie Commanie (1683). 13414
- Turin (1740–). 7120
- Turin (1758–). 15873
- Turin et ses environs (1705). 7122
- [Turm in Avenche] (1754). 6377
- Turquie d'Asie (1780). 13369
- Turquie d'Europe (1760–). 12889
- Turquie d'Europe (1784). 12890
- La Turquie d'Europe ou se trouve la Moldavie et les environs de la Mer-Noire (1781). 12893
- La Turquie en Asie, l'Arabie et la Perse (1684). 13292
- Turquie européenne (1755). 12888, 16241
- Tutlingen (1643–). 9405
- Tvedia cum vicecomitatu Etterico Forestæ etiam Selkirkæ dictus (1654). 1733
- Tvgivm (1654). 6787
- Tvl (1645–). 3458
- Tvnes (1575–). 14008
- Tvnetis vrbis (1575–). 14009
- Tvrcici imperii descriptio (1573). 12838
- Tvrcici imperii descriptio (1579). 12837
- Tvrcicvm imperivm (1642–). 12842
- Tvrcicvm imperivm (1659–). 12849
- Tvrcicvm imperivm (1680). 12843
- Tvrcicvm imperivm (1680–). 12851
- Tvringiæ noviss. descript (1573). 10965, 10966
- Tvrones vulgo Tours (1561). 2477
- Tvrqvie en Asie (1683). 13371
- Tvscia (1589). 7521
- Tvscia (1630). 7522
- Tyel (1659–). 5992
- Typus aspectuum, oppositionum et coniunctionum etz in planetis (1708). 41
- Typus choro-topographicus cæsareæ sedis et totius Germaniæ celeberrimæ urbis Viennæ Austriacæ (1758–). 8845
- Typus choro-topographicus regiæ et totius orbis celeberrimæ urbis Lutetiæ parisiorum (1730–). 2597
- Typus generalis Ukrainæ sive palatinatum Podoliæ, Kioviensis et Braczlaviensis terras nova delineatione exhibens (1670–). 12145
- Typus generalis Ukrainæ sive palatinatum Podoliæ, Kioviensis et Braczlaviensis terras nova delineatione exhibens (1680). 12163
- Typus generalis Vkrainæ sive palatinatum Podoliæ, Kioviensis et Braczlaviensis terras nova delineatione exhibens (1680). 12144
- Typus geographicus Chili Paraguay freti Magellanici [et]c (1733). 14647, 14648
- Typus geographicus ducat. Lauenburgici novus (1729). 10624
- Typus orbis terrarum (1630). 90
- Typus regni Neapolitani in suas provincias diligenter divisi (1710–). 7701
- Typvs Ætiologicvs I (1750). 13419
- Typvs Ætiologicvs II (1750). 15070, 15071
- Typvs Frisiæ orientalis (1633). 10382
- Typvs Frisiæ orientalis (1647). 10381
- Typvs Galliæ veteris (1642–). 2138
- Typvs Hispaniæ (1631). 764
- Typvs Hispaniæ (1680). 765
- Typvs orbis terrarvm (1573). 83
- Typvs orbis terrarvm (1579). 84
- Typvs orbis terrarvm (1600). 89
- Le Tyrol (1730–). 8978
- Le Tyrol (1753). 8951
- Le Tyrol (1784). 8952
- Tyrol gegen Norden (1774). 8971
- Tyrol gegen Süden (1774). 8972
- Tyrol und Vorarlberg (1808). 8981
- Tyrolis comitatus (1660–). 8935
- Tyrolis pars meridionalis cum episcopatu Tridentino finitimisque vallibus et limitibus Venetis (1730–). 8962, 15909
- Tyrolis sub felici regimine Mariæ Theresiæ Rom. imper. Aug. chorographice delineata (1774). 16574

U

- Überlingen (1643–). 9507
- Ubii, ubi antea Sunici (1660). 5167
- Die Uckermark mit ihren II Kreisen (1793). 11335
- Udrone Irlandiæ in Catherlagh baronia (1630). 1844
- Ueberbleibseln der Schlösser Wartenburg, im Canton Basel (1754). 6533
- Übersicht der europäischen Seeküsten (1791). 675
- Uffensis provincia cum adjacentibus regionibus (1745). 13311
- Ukrainæ pars, quæ Podolia palatinatus vulgo dicitur (1721–). 12155
- Ukrainæ pars, quæ Barclavia palatinatus vulgo dicitur (1721–). 12157
- Ukrainæ pars, quæ Kiovia palatinatus vulgo dicitur (1721–). 12153
- Ukrainæ pars quæ Pokutia vulgo dicitur (1721–). 12515
- Ukraine, grand pays de la Russie Rouge (1682–). 12146
- Ulm (1643–). 9508
- Ulm (1710–). 9511
- Ulma (1740–). 9510
- Ulma (1758–). 15947
- Ultraiectini domini tabula (1659–). 5572
- Ultraiectini domini tabula (1660–). 5574
- Ultraiectini domini tabula (1677–). 15764
- Ultraiectini domini tabula (1721–). 5573
- Ultraiectum dominium (1630). 5569
- Ultrajecti ejusdemque territorii, delineatio geometrica (1690–). 5584
- Umbstatt (1645–). 10138
- Umriss von der Schweiz nach der neuen Eintheilung von 1798 (1798–). 6117
- Umriss von der Schweiz zu einem geographischen Kartenspiel (1785). 6105
- Umständliche Orts-Gelegenheit und Grund Riss der mit göttlichen Beÿstand durch die christliche Waffen bekriegten (1710–). 13155
- L'un des quatre refectoirs de l'hôtel royal des Invalides (1724). 3124
- Der under Theil des Freyenamts (1714). 6247
- Das andere Argaw mit seinen anstossenden Gränzen (1700–). 6245

- [Unterschiedliche rare Prospecten von Gebürg und Wasserfählen in dem Schweizerland] (1710–). 16575
 Unterwalden (1710). 6317
 Unterwaldia (1654). 6315
 Ungarn nebst Dalmatien, Kroatien Slavonien, Syrmien und Siebenbürgen (1809). 12742
 Ungarn nebst ungarisch Jlyrien ungarisch Dalmatien, Croatien und Slavonien nebst Syrmien das Grossfürstenthum Siebenbürgen (1796). 12678
 Unna (1647–). 10514
 Unter Krain (1789–). 8916
 Unter Seeburg (1758). 6581
 Unter Wartenflue (1754). 6593
 Die untere Markgrafschaft Baaden oder die Grafschaft Eberstein mit den Durlachischen Landen (1789–). 9348
 Die untere oder südliche Halbkugel der Erde (1783). 272
 Der untere Theil des Fürstenthums Bayreuth (1805). 9664
 Der untere Theil des zu Preussen gehörigen Herzogthums Pomerellen (1789–). 12439
 Unterkärnten mit den salzburgischen Antheilen (1789–). 8895
 Unterkärnten oder der Klagenfurter Kreis (1790). 8897
 Urbis Neapolis cum præcipuis eius ædificiis secundum planitiem exacta delineatio (1730–). 7796
 Urbis Romæ veteris ac modernæ accurata delineatio (1716–). 7650
 Urbs Holsatiae Plona (1598). 10869
 Ursae fluvii primi fontes delineati (1721–). 6323
 Ursae flvii primi fontes delineati (1708). 6322
 Uster, Schloss im Zürich Gebiet (1754). 6700
 Uster, Schloss im Züricher Gebiet (1754). 6699
 Uterque Rheni circulus, superior, et inferior electoralis, cum Palatinatu (1670–). 9963
 Uterque Rheni circulus, superior, et inferior electoralis cum Palatinatu (1686–). 4272
 Utrisque Alsatia, landgraviatus ducatus Dupontii, et Spirensis episcopatus, nova tabula (1688–). 2911
 Utrisque Alsatia, landgraviatus ducatus Dupontii, et Spirensis episcopatus, nova tabula (1721–). 2912
 [Uzel] (1787). 2160
- V**
- V.e feuille de la Tartarie chinoise, contenant le environs de Tciticar et de Merguen, les païs de Tagouri et des Solons, et l'extrémité orientale du grand désert de sable (1737). 13639
 V.e feuille qui est proprement la premiere du Thibet, et qui contient le Si-fan et païs limitrophe (1737). 13683
 [V. folium, duc. Westphaliae, com. Witgenstein, Marck] (1754). 10058, 10077, 15999
 V.me table de la géographie physique où l'on indique le cours de la Seine, les villes qu'elle arrose (1770). 2114
 Vach (1646–). 10171
 Vaihingen (1643–). 9406
 Vails (1665–). 1162
 [Vaison] (1779–). 2164
 [Val di Tarò] (1689). 7202
 Valakie, Brancovani (1807). 12915
 Valance (1638). 4175
 [Valence] (1777–). 2164
 Valenchienne (1581–). 3451
 Valenciennes (1700). 3448
 Valensin (1654–). 3404
 Valentia regnum; Contestani, Ptol. Edentani, Plin (1642–). 1030
 Valentia regnum. Co[n]testani. Ptol. Edentani Plin (1670–). 1032
 Valentia regnum. Co[n]testani. Ptol. Edentani Plin (1680). 1031
 Valentia regnum (1595). 884
 Le Valentinois, le Diois et les baron[n]ies, dans le Dauphiné; le comtat Venaïscin et la principauté d'Orange (1706). 4066
 Le Valentinois, le Diois et les baron[n]ies, dans le Dauphiné; le comtat Venaïscin et la principauté d'Orange (1721–). 4067
 Valesia (1544–). 6207
 Valesivm ducatus (1642–). 2557
 [Valesivm ducatus] (1680). 2558
 Les vallées du Piemont (1690). 7114
 Vallesia superior, ac inferior, Wallis, le Valais (1768). 6209, 15802
 Vangiones (1675). 10008
 Vangiones (1690). 10009
 [Vannes] (1789). 2160
 Varadinvm, vulgo Gros Wardein, Transilvaniae oppidum, cum munitissimo propugnaculo (1617–). 12824
 Varsovia (1617–). 12504
 Varsovie (1782). 12505, 12506
 Vberbleibseln von Augst (1748–). 6521, 6522
 Vdrone, Irlandia in Catherlagh baronia (1606). 1841
 Vdrone, Irlandia in Catherlagh baronia (1630). 1842
 Vectis insvla. anglie the Isle of Wight (1646). 1653
 La Vederavie (1745). 9998
 Veduta d'un angolo del giardino inferiore di Omate (1758). 7372
 Veduta da la parte del giardino in Nigua[r]da di s. ecc.za il Sig. Marchese Clerici (1758). 7361
 Veduta dalla parte del giardino di Brignano (1758). 7379
 Veduta dalla parte del palazzo verso l'ingresso del Sig.r Conte della Somallia in Orio (1758). 7394
 La veduta dalla parte di dietro del medesimo pallazzo col cortile e giardino, in Firenze (1735). 7583
 Veduta dalla parte verso il giardino del palazzo del Sig. Conte della Somallia in Orio (1758). 7395
 Veduta de palazzo, e giardini del Sig. Conte Gio. Batt.a Scotti in Oreno (1758). 7389
 Veduta del borgo di Lugano bailaggio de S. S. Svizzeri (1740–). 6802
 La veduta del giardino della medesimo colla fontana è boschetto di cipressi (1735). 7568
 Veduta del palazzo dalla parte del giardino i. Casteletto (1758). 7365
 Veduta del palazzo di Casteletto di s. ecc.a il Sig.r Marchese Clerici (1758). 7363
 Veduta del palazzo di Casteletto di s. ecc.za il Sig.r Marchese Clerici (1758). 7364
 Veduta del palazzo di Moncucho dalla parte del giardino (1758). 7398
 Veduta del palazzo e giardi di S.e ecc.za il Sig.r Marc.se Clerici in Niguarda (1758). 7360
 Veduta del palazzo, e giardini del Sig.r Conte Gioan Batt.a Scotti in Oreno (1758). 7388
 Veduta del palazzo e giardino del Sig. Conte Questore Bolagno in Moncucho (1758). 7397
 Veduta del palazzo in Niguarda del Sig.r Marc.e Ant.o Giorgio Clerici (1758). 7359
 La veduta del pallazzo del Marchese Riccardi, anticamente nominato pallazzo de' Medici, con la facciata della chiesa de Iesuitti, in Firenze (1735). 7586
 Veduta del teatro in capo de giardino inferiore in Omate (1758). 7373
 La veduta del viale overo stradone del Poggio Imperiale (1735). 7561
 Veduta dell'anfiteatro in Brignano (1758). 7378
 La veduta dell'isola del medesimo giardino di S. A. R (1735). 7557
 Veduta della chiesa del duomo d'Asti con suo riviere (1730–). 7140
 Veduta della chiesa della B. Vergine di Consolazione con il suo palazzo, in Torino (1730–). 7139
 Veduta della citta di Genova dalla parte del Bisagno vista dalla parte del monte (1700–). 7185
 Veduta della citta, e della montagna del Potosi (1777). 14761
 Veduta della Clerici dalla parte del cortile (1758). 7369
 Veduta della facciata nel cortile del palazzo di Brignano (1758). 7377
 La veduta della parte avanti del duomo con S. Giouanni in Firenze (1735). 7570
 La veduta della parte di dietro del duomo con il palazzo del Marchese Guadagni in Firenze (1735). 7571
 La veduta della piazza del Gran Duca (1735). 7558
 Veduta della villa la Pezze è giardino di Son A. Royal (1735). 7566
 Veduta delle parti posteriori dei due palazzi di s. ecc.a il Sig.r M.lo D. Anibale Visconti a Brignano (1758). 7383
 La veduta di fuori della villa Pietraia di S. A. R (1735). 7564
 Veduta, et prospettiua del duomo di Milano (1728). 7337
 Veduta generale del palazzo, e giardini di s.a ecc.a il Sig. Prencipe Triulzi in Omate (1758). 7375
 Veduta in fianco del palazzo di sua ecc.za il Sig.r Marc.e Clerici alla Clerici (1758). 7368
 La veduta tra il ponte alla Caraja e di S. S. Trinita sopra Arno di rimpetto del Sig.re Marchese Corsini in Firenze (1735). 7581
 Vedute degl'ingressi dei due palazzi di sua ec. il Sig.r M.e M.lo D. Anibale Visconti in Brignano (1758). 7382
 Vedvta di S. Evstachio (1777). 14919
 Veere (1659–). 5998
 Veere (1719–). 5837

- De veertig-jaarige reys-togten der kinderen Israels (1721-). 15047
 Vegel (1575-). 1135
 Velden – Land=Pfleg=Amt (1760). 9804
 Veldkirch (1643-). 9023
 Veldten (1648-). 9721
 Velitrae vulgo Blietri (1581-). 7665
 Veloo, en haar kasteel S. Michiel, aan de Maas, tusschen Roermunde en Gennep (1706). 15161
 Veltslagh by Poltawa inde Ukrainie (1708). 15243
 La Veluwe, la Betuwe et le comté de Zutphe[n] dans le duché de Gueldre (1672-). 5607
 La Veluwe, la Betuwe et le comté de Zutphe[n] dans le duché de Gueldre (1692). 5605
 [Vence] (1780). 2164
 [Vendôme] (1760). 2161
 Venet. reip. dominium (1700-). 6975
 Venetia (1572-). 7476
 Venetia (1659-). 7477
 Venetia (1740-). 7480
 [Venezia] (1780-). 7482
 Venezuela, cum parte australi Novæ Andalusie (1633). 14689
 Venezuela, cum parte australi Novæ Andalusie (1642-). 14690
 Venezuela, cum parte australi Novæ Andalusie (1670-). 14691
 Venlo (1654-). 4753
 Venloo (1659-). 4871
 Vera designatio vrbis in Littavia Grodnae (1575-). 12243
 Vera effigies vrbis et montis Frisingensis, qva meridiem alpes Manachivm, et ingentem planitiem aspicit 1642 (1644-). 9247
 Vera totius marchionatus Badensis, et Hochbergensis (1670-). 9347
 Vera totius marchionatus Badensis, et Hochbergensis (1681). 9346
 [Verdun] (1760). 2162
 Le Verdunois (1743). 15669
 Le Verdunois (1781). 2834
 Verdvn (1645-). 3459
 Die vereinigten Niederlande oder Holland (1796). 5414
 Die Vereinigten Staaten von Nordamerika (1799). 14429
 Die verfinsterte Erdkugel d. i. geographische Vorstellvng der Sonnen- od. Erd-Finsternis den 25. ten Julii a.o 1748 (1747). 74
 Veritable position du plan de la ville et du Port Mahon ainsi que de la ville et du Fort St. Philippe (1756). 1097
 Vermandois (1633). 2572
 Vermont (1796). 14481, 14482
 Verne (1647-). 10491
 Verodvni (1656). 2865
 Verodvni (1731). 2866
 Veromandui (1742). 2586
 Veromandvorvm comitatvs (1595). 2658
 Veromandvorvm eorvm qve confinium exactissima descriptio (1573). 2570
 Veromandvorvm eorvm qve confinium exactissima descriptio (1579). 2571
 Verona (1682-). 7488
 Veronae Vicentiae et Patavii ditiones (1589). 7422
 Veronae vrbis territorivm (1579). 7441
 Verovering van Bergen in Henegouwen (1708). 15247
 Verovering van Doornik, door de bontgenooten gewonne[n] d' 28 Iuly 1709 (1708). 15242
 De verovering van Exilis uitgewerkt door krygslit der hartogen van Savoje den 12 Aug: 1708 (1707). 15237
 Verovering van Maon door de wapenen der bontgenooten onder den engelschen zeevogt Stanhope (1707). 15238
 Het verrassen van Gent door de Franschen, begunstigt door eenigen der burgerye, den 5 Julii 1708 (1707). 15239
 Versailles (1700). 3167
 Versailles (1740-). 3177
 Verschiedene Prospecte der vornehmsten Städten in Persien (1716-). 13478
 Verschiedene Prospecte nach der Natur oder nach dem Leben gezeichnet auf der welt berühmten Festung Königstein (1735). 16576
 [Verschiedene rare Berg-Prospect des Schweyzer Lands] (1710). 16577
 Verschiedene schöne Prospecte dess Schweitzer Landes (1700-). 16578
 [Versuch einer Beschreibung historischer und natuerlicher Merkwuerdigkeiten der Landschaft Basel] (1748-). 16579
 Versuch ueber die aelteste Geschichte Helvetiens (1792). 6038, 8196, 16695
 Vertoonng van Ceuta en Gibraltar, voor het naauw van de straat (1765-). 1273
 Verus Chersonesi Tauricæ seu Crimeæ conspectus adjacentium item regionum (1737-). 12194
 Verus chersonesi Tauricæ seu Crimeæ conspectus adjacentium item regionum (1740). 12195, 16204
 Verwinning der Eng: en Holl: onder 't belyt van de Admiralen Rooke en Kallenberg, behaelt op de Fransen by Mallaga (1706). 15201
 Verwinning der hooge bontgenoten onder den p.r Eugenius v. Sav. den h.t v. Marlbourg en den g.r d'Tilly den 11 Sept: 1709 (1708). 15246
 Verwinning der Savojaerden, waer door de Fransen, onder M.o d'Thouy in Savoje by Conflans aan den inham van de rivier de Arly (1708). 15244
 Das verwirrt Europa (1677). 4707, 16696
 Vesalia (1647-). 10535, 10538
 I vescovati di Munster, e d'Osnabruk è con la Frisia Orientale e le contee d'Oldenburg, e Delmenhorst (1781). 10373
 Vesontio Seqvanorvm gallis Besanson germanis Byzantz (1575). 3492
 [Vesoul] (1760). 2162
 Das veste Ampt und Berghaus Rüstenberg im Eychsfieldt (1646-). 10150
 Vestigium portæ (1700-). 15022
 Vesting van Retimo (1721-). 13145
 Vestung Banjaluka (1740). 13167
 Die Vestung Ehrmbreitstein oder Hermanstein, vnd wie selbige von den keyseris: ploquirt vnd eingenommen anno 1636 (1646-). 10307
 Die Vestung Hochen Twiel (1643-). 9407
 Vestung Königstein gegen Osten (1650-). 11216
 Vestung Königstein gegen Westen (1650-). 11215
 Die Vestung Üdenheim jetz genandt Philipsburg (1635-). 10311
 Vestung Wültzburg, wie solche Anno 1649. gestanden (1648-). 9735
 Veteris Ægypti tabula (1743). 14076
 Veteris et modernæ urbis Romæ ichnographia et accurata designatio (1710-). 7651
 Vetus Burgistabulum libb. baronum de Regensperg ad ripam lacus catorum (1720-). 6653
 Vetvstiss. ad mare Thyrrhenvm Terracinae oppidvm (1581-). 7667
 Veue de Carrick-Fergus (1759). 1872
 Veue de l'ecole royale militaire (1740-). 3161
 Veue de la colonade de Versaille[s] (1670-). 3237
 Veue de la grande fasade du Louvre, du côté d'orient (1705). 3107
 La veüe de la jurisdiction de Suisse (1750-). 6782
 La veüe de la jurisdiction de Zurich (1720-). 6666
 La veüe de la partie qui est au milieu du lac de Zurich (1720-). 6663
 Veüe de la porte St. Honoré et du Dome des fille de l'assomption (1670-). 3157
 Veüe de la salle des danses a Versailles (1670-). 3229
 Veüe de la ville de Marseille (1730). 4204
 Veue de la ville et des environs de Torneå située dans l'isle ou la presqu'isle de Swentzar vers le fond du golfe de Bothnie (1746). 11924
 Veüe des cascades de Trianon a Versailles (1670-). 3214
 Veue des Tuillerie et du jardin comme il est apresent (1670-). 3143
 Veüe du bassin d'Apollon et du canal de Versailles (1670-). 3234
 Veue du cap Mesurado et ses environs (1747). 15454
 Veüe du char de triomphe de Palasse a Versailles (1670-). 3218
 Veüe du chateau de Messire Guil: van Hamme Baron de Stalle et Overhem (1757). 5000
 Veüe du château de St. Cloud (1760). 3290
 Veue du chateau du Louvre par la cour (1705). 3108
 Veüe du dragon et des cascades du château de Versailles (1670-). 3222
 Veüe du grand escalier de Trianon du costé du canal a Versailles (1670-). 3215
 Veüe du grand salon orné pour le bal ou LL. A. A. R. ont dansé en presence de toutte la cour (1714-). 7148
 Veüe du marais d'eau de Versailles (1670-). 3221
 Veue du Palais royal d'Orangebourg (1733). 11504
 Veue du parterre d'eau des trois fontaines de Versailles (1670-). 3230
 Veüe en perspective du bassin de Latone de Versailles (1670-). 3231
 Veüe en perspective et en general du Louvre (1670-). 3137

- Veüe en perspective de l'elevation generale de l'Hôtel royal des Invalides (1724). 3120
- Veue en perspective de l'Hotel royale des Invalides du côté du grand portail de l'eglise (1724). 3119
- Veüe et perspectiues du portail de Notre Dame (1760). 3131
- Veüë et pers-pective de l'entrée du château de Marly en général (1760). 3279
- Veüe et perspective de l'allée des fontaines dorée, du jardin de Versailles (1670-). 3242
- Veüe et perspective de l'arc de triomphe de Versailles (1670-). 3239
- Veüe et perspective de l'arc de Triomphe du Faubourg St. Antoine (1670-). 3158
- Veüë et perspective de l'eglise de la Sorbonne (1670-). 3145
- Veüe et perspective de l'entré du château de Meudon a deux lieües de Paris, appartenant a Monseig.r (1670-). 3285
- Veüe et perspective de l'entrée du chasteau de Fontaine-bleau du costé des cuisines (1670-). 3250
- Veüe et perspective de l'entrée du château de Liancourt a 12. lieües de Paris (1670-). 3319
- Veüe et perspective de l'hostel de Mars dit les Inualides (1670-). 3160
- Veüë et perspective de l'hostelle de Ville de Paris (1670-). 3144
- Veüe et perspective de l'isle Notre Dame et de la porte St. Bernard (1670-). 3149
- Veüe et perspective de l'isle royal a Versailles (1670-). 3236
- Veüë et perspective de l'orangerie de Fontaine-bleau (1670-). 3255
- Veüë et perspective de l'orengerie, et du chasteau de Versailles, par le costé (1670-). 3207
- Veüe et perspective de la cour d'oual ou est le logement du roy à Fontaine bleau (1670-). 3252
- Veüe et perspective de la cour des cuisines a Fontaine bleau (1670-). 3253
- Veüe et perspective de la cour des fontaines, de l'etang, du jardin de la salle de conseil a Fontaine-bleau (1670-). 3257
- Veüe et perspective de la cour des fontaines et de la galerie d'Vlisse a Fontaine-bleau (1670-). 3258
- Veüe et perspective de la cour du cheual blanc a Fontaine-bleau (1670-). 3251
- Veüe et perspective de la fontaine de l'Estoille (1670-). 3240
- Veüe et perspective de la fontaine de la couron[n]je de Vaux le Vicomte (1670-). 3313
- Veüe et perspective de la galerie d'eau de Versailles (1670-). 3227
- Veüe et perspective de la girandolle à Versaille[s] (1670-). 3228
- Veüe et perspective de la grande ecuyrie du chasteau de Versailles (1670-). 3211
- Veüe et perspective de la grande et petite escurie, et des deux cour du chasteau de Versailles (1670-). 3203
- Veüë et perspective de la grande piece d'eau de Versailles (1670-). 3225
- Veüe et perspective de la grande piece d'eau et de l'orangerie du château de Meudon (1670-). 3287
- Veüë et perspective de la grotte du château de Meudon (1670-). 3288
- Veüe et perspective de la grotte du chasteau de Vaux le Vicomte (1670-). 3312
- Veüe et perspective de la maison du Raincy (1670-). 3325
- Veüe et perspective de la menagerie de Versailles du costé de la porte royale (1670-). 3208
- Veue et perspective de la menagerie de Versailles du costé du canal (1670-). 3210
- Veüe et perspective de la place d'Auphine (1670-). 3140
- Veüe et perspective de la place de Louis le Grand (1670-). 3139
- Veüe et perspective de la porte de la Conférence (1670-). 3155
- Veüë et perspective de la porte Saint Martin (1670-). 3153
- Veüe et perspective de la porte St. Denis nouvellement acheüee de batir (1670-). 3154
- Veüe et perspective de la salle des festins de Versailles (1670-). 3224
- Veüë et perspective de la serre de l'orangerie et d'vne partie de la galleries des cerfs a Chantilly (1670-). 3301
- Veüë et perspective de la venue, et du chasteau de Versailles (1670-). 3201
- Veüe et perspective de la ville de Versailles en general (1670-). 3200
- Veüe et perspective de Trianon de Saint Clou du costé du jardin (1670-). 3243
- Veüe et perspective de Trianon de Versailles (1670-). 3212
- Veüe et perspective de Trianon du côté du jardin (1670-). 3213
- Veüe et perspective des cascades de St. Cloud (1670-). 3294
- Veüe et perspective des cascades du jardin de Vaux le Vicomte (1670-). 3311
- Veüe et perspective des cascades et d'vne partie du grand canal de Fontaine-bleau (1670-). 3259
- Veüe et perspective des chandeliers de Liencourt (1670-). 3322
- Veüe et perspective des fontaines d'Orée de Versailles (1670-). 3219
- Veüe et perspective des nouvelle cascades de Versailles (1670-). 3220
- Veüe et perspective des petites cascades du château de Chantilly (1670-). 3300
- Veüe et perspective des Thuilleries, et du jardin (1670-). 3142
- Veüe et perspective des 25. fontaines de Liancourt (1670-). 3323
- Veüe et perspective du bassin de Cerés a Versailles representant l'esté (1670-). 3238
- Veüe et perspective du bassin du pauillon des etuves du château de Chantilly (1670-). 3299
- Veüe et perspective du canal des jardins et du château de Chantilly (1670-). 3298
- Veüë et perspective du chasteau de Chilly, du costé de l'entrée (1670-). 3305
- Veüë et perspective du chasteau de Chilly, du costé du jardin (1670-). 3306
- Veüe et perspective du chasteau de Clagny a Versailles du costé de l'entrée (1670-). 3315
- Veüe et perspective du chasteau de Clagny a Versailles du costé du jardin (1670-). 3316
- Veüë et perspective du chasteau de Liencourt (1670-). 3320
- Veüe et perspective du chasteau de Maison (1670-). 3304
- Veüe et perspective du chasteau de Noizi du costé de l'entrée proche Versailles (1670-). 3317
- Veüe et perspective du chasteau de Noizi proche Versailles du costé du jardin (1670-). 3318
- Veue et perspective du chasteau de Vaux le Vicomte du costé de l'entrée (1670-). 3310
- Veüe et perspective du chasteau de Vaux le Vicomte du costé du jardin (1670-). 3309
- Veüe et perspective du chasteau de Verneuille du costé de l'entrée (1670-). 3326
- Veüe et perspective du chasteau de Versailles (1670-). 3204
- Veüe et perspective du chasteau de Versailles, avec le parterre d'eau du costé du jardin (1670-). 3205
- Veüe et perspective du chasteau de Vincennes (1670-). 3261
- Veüe et perspective du chasteau et de la cascade de St. Clou (1670-). 3291
- Veüë et perspective du chasteau et du canal de St. Clou (1670-). 3293
- Veüe et perspective du chasteau et du canal de St. Clou nouvellement acheüé de bâtir (1670-). 3292
- Veüe et perspective du chasteau et la grotte de Versailles (1670-). 3216
- Veüë et perspective du chasteau neuf de St. Germain en Laye (1670-). 3271
- Veüë et perspective du chasteau neuf de St. Germain en Laye, du costé du jardin (1670-). 3270
- Veüe et perspective du chasteau royal de St. Germain en Laye (1670-). 3268
- Veüe et perspective du chasteaux de Versailles du costé du jardin (1670-). 3206
- Veüë et perspective du château de Chantilly du côté de l'entrée (1670-). 3297
- Veüe et perspective du château de Marly situé entre Versailles et St. Germain (1670-). 3282
- Veüe et perspective du château de Meudon du costé du jardin (1670-). 3286
- Veüe et perspective du château de Monseaux en Brie (1670-). 3303
- Veüë et perspective du château de Versailles, comme il est presentement, avec les deux grandes aisles nouvellement bâtie (1670-). 3202
- Veüe et perspective du château des jardins et cascades de Liancourt (1670-). 3321
- Veüe et perspective du derriere de l'eglise de Notre Dame de Paris (1670-). 3152
- Veüe et perspective du Dome des Inualides (1670-). 3159
- Veüe et perspective du grand bassin de Chantilly (1670-). 3302
- Veüe et perspective du grand parterre du Tibre et du derriere du château de Fontaine-bleau (1670-). 3256
- Veüe et perspective du jardin, de l'etang et de la cour des fontaines de Fontaine-bleau (1670-). 3254
- Veüe et perspective du jardin de St. Germain en Laye, et de l'avenue pour aller a maison (1670-). 3269

- Veüë et perspectiue du jardin de Veau le viconte (1670–). 3314
 Veüe et perspectiue du jardin des trois bassins de Versailles (1670–). 3226
 Veüe et perspectiue du labirinte dans les boquets de Versailles (1670–). 3233
 Veüe et perspectiue du mail et de la pointe de l'isle (1670–). 3151
 Veüe et perspectiue du palais des Thuilleries (1670–). 3141
 Veüë et perspectiue du Pallais Royal, du costé du jardin (1670–). 3138
 Veüe et perspectiue du partaire deau du jardin et canal de Versailles (1670–). 3217
 Veüe et perspectiue du parterre du Tibre, des cascades et du canal de Fontaine-bleau (1670–). 3260
 Veüe et perspectiue du pont de la tournelle et de la porte St. Bernard (1670–). 3150
 Veüe et perspectiue du pont neuf de la ville de Paris (1670–). 3148
 Veüe et perspectiue du Pont neuf de Paris (1670–). 3147
 Veüe et perspectiue du theatre d'eau de Versailles (1670–). 3241
 Veüë et perspectiue du Valle de Grace du côté du jardin (1670–). 3146
 Veüë et perspective de l'entrée de Trianon de Versailles (1760). 3199
 Veüë et perspective de l'entrée du château de Marly (1670–). 3283
 Veüe et perspective de la maison et jardin du Vicomte de la Vuere et Duysborg (1757). 4986
 Veüë et perspective de la nouvelle riviere au château de Marly (1670–). 3280
 Veüe et perspective de la porte St. Antoine et de la Bastille (1670–). 3156
 Veüe et perspective du chasteau de Monseig.r le Marquis de Trazegnies (1757). 4972
 Veüë et perspective du château de Fontaine-Bleau du côté de l'entrée de la cour du cheval blanc (1760). 3248
 Veüë et perspective du labyrinthe de Versailles ou l'on voit les fables d'Esope (1670–). 3232
 Veüe et perspective du palais des Thuilleries du côté du iardin (1760). 3133
 Veüe et perspective du petit Roeux appartenant au Seig.r Albert de Trafignies Viscomte de Bilsteyn etc (1757). 5034
 Veüë et perspective du salon de la menagerie de Versailles (1760). 3198
 Veüe et perspective en général du chateau royal de Vincenes, du côté du parc à une lieüe de Paris (1760). 3264
 Veüe general de la menagerie de Versailles (1670–). 3209
 Veüe generale du chateau de Richelieu (1715). 2521
 Veue septentrionale de l'observatoire, de Paris (1705). 3113
 Veve de la covr des fontaines de Fontaine Beleav (1760). 3249
 Vevey (1654). 6392
 [Vézelay – Cosne] (1761). 2161
 VI.e feuille particuliere de la Tartarie chinoise, contenant le païs des Tartares Yupi et Ilan-Hala qui est de l'ancien païs Mantcheou (1737). 13640
 VI.e feuille qui est la seconde du Thibet et qui contient le pays qui est au levant de Lasa (1737). 13684
 [VI. folium, Hasso-Cassellanas, ubi Cassel, Hirschfeld, Ziegenhayn terras Waldeccianas] (1754). 10058, 10077, 15999
 Vic (1645–). 3464
 Des Vice-Lavmands Eggert Olafsens und des Landphysici Bjarne Povelsens Reise durch Island (1772). 11824, 16697
 Vicence, capitale du Vicentin (1682–). 7486
 Vicentia amplissima Marchiae Tarvisinae civit (1588–). 7485
 Vicus Elgevw, cum arce S. Nötkeri (1654). 6647
 Vienna (1740–). 8991
 Viennam a Turcis obsessa et a Christianis eliberata (1683). 8984, 16698
 Vienna Austriae (1727–). 8986
 Vienna Avstriae (1617–). 8983
 Vienne (1638). 4174
 Vienne (1782). 8994
 Les Vierges (1779). 14866
 Vierte Revolution des Caspischen Meeres, oder Karte des Czar Peter des Grossen (1754–). 508
 Vierte Tafel [Amerika] (1803). 197
 Viethach (1644–). 9163
 [Vieux-Boucau] (1784). 2163
 Le Vieux Mexique ou Nouvelle Espagne avec les costes de la Floride (1702). 14575
 Views of all the cathedral churches in England and Wales (1720–). 1906
 Vigo (1721–). 1241
 Vigos derde gesicht, in welke men de gallioenen siet branden (1706). 15166
 Vigos, een haven in Gallissie, over de rievriere Minio (1706). 15164
 Vigos tweede gesicht (1706). 15165
 VII.e feuille particuliere de la Tartarie chinoise, qui contient la plus grande partie de du pais occupé par les tartares Kalkas (1737). 13641
 VII.e feuille qui est proprement la troisieme du Thibet et qui contient le pais des environs du Tsanpou au couchant de Lasa (1737). 13685
 VIII.e feuille de la Tartarie chinoise, qui est le commencement du païs des Tartares Eluts, de l'extremité occidentale de celui des Kalkas (1737). 13642
 VIII.e feuille qui est proprement la quatrième du Thibet, et qui donne l'origine du Tsanpon et du Gange (1737). 13686
 Villa Scarbeck, pres de Brusselle (1757). 5037
 Village de Kya kya (1748). 15342
 Ville d'Aiaccio (1769). 7967
 La ville de Baden, en Suisse (1721–). 6618
 La ville de Bantam, capitale du royaume de même nom (1721–). 13796
 La ville de Bois-le-Duc (1757). 5040
 La ville de Brusselle (1757). 4963
 La ville de Cambay (1596). 3414
 Ville de Cananor (1751). 15362
 La ville de Candie pour la 3.e fois attaquée de l'armée ottomane, et deffenduë par celle de la serenissime rep. de Venise (1669). 13144
 La ville de Cayenne (1753). 15568
 Ville de Diu (1746). 15354
 La ville de Louvain (1757). 4873
 La ville de Materan, capitale du royaume de même nom, avec ses environs (1721–). 13797
 La ville de Mulhausen, dans la Suntgow (1721–). 3557
 La ville de Nagasaki, avec le port et les environs (1730–). 13826
 La ville de Schafhouse, en Suisse (1721–). 6714
 Ville de St. Domingue (1756). 14831
 Ville de Tong cheu (1748). 15344
 La ville et citadelle de Lille ou Ryssel (1708). 3438
 La ville et citadelle de Tournay (1709). 4828
 La ville et isle de St. Martin, dans l'Amerique (1721–). 14915
 La ville et le château de Zélandia dans l'île de Tayovan, en Chine (1682–). 13658
 Ville Franche (1665–). 3888
 Villes de la province de Chensi (1748). 15325
 Les villes forts et châteaux de Malte (1760). 7993
 Villingen (1643–). 9450
 Vilna Litvaniae metropolis (1581–). 12241
 Vilna Litvaniae metropolis (1659–). 12242
 Vilshoven (1644–). 9159
 Vincennes (1705). 3263
 Vindelicia, Rhetia et Noricum (1720). 8186
 [Vire – Avranches] (1767). 2160
 Virginia Danica vulgo Möen accuratius expressa (1763). 11727
 Virginia Marylandia et Carolina in America septentrionali (1715–). 14504
 Virginiae item et Floridae Americae provinciarum (1606). 14495
 Virginiae item et Floridae Americae provinciarum (1630). 14496
 Virginiae item et Floridae Americae provinciarum, nova descriptio (1630). 14497
 Virginiae partis australis, et Floridae partis orientalis (1642–). 14499
 Virginie, grande region de l'Amerique septentrionale (1721–). 14503
 Virginie, Maryland (1777). 14507
 Visbia gothorvm (1598). 11917
 Vista de la montaña de Gibraltar la vista situada a el occidente de esta plaza (1750–). 1265
 Vistvs insvla, vulgo Viisti (1654). 1779
 Vitterbo citta metropoli della provincia del Patrimonio (1721–). 7671
 [Viviers] (1778–). 2164
 Vkrania quæ et terra Cosaccorvm cum vicinis Walachiae, Moldaviae, Minoris[ue] Tartariae provinciis (1702–). 12147
 Vlissingen (1654–). 5744
 Vlissingen (1719–). 5830
 Vlissingen (1721–). 6000
 Vlissingen aan de landtzyde (1719–). 5831
 Vlm (1633–). 9509
 Vlm (1721–). 9512
 Vlrichstein (1646–). 10230
 Vltonia; hibernis Cvi-Gvilly; anglis Vlster (1654). 1846
 Vltoniae orientalis. pars (1606). 1839
 Vltoniae orientalis. pars (1630). 1840, 1843
 Vltraiectvm dominivm (1647). 5570
 Vmbria, overo dvcato di Spoleto (1632). 7617
 Vmbria overo dvcato di Spoleto (1647–). 7620
 Vmbrie ou dvché de Spolete (1721–). 7623
 Vngariae loca praecipva (1579). 12687

- Vnkel (1646–). 5205
 Vohburg (1644–). 9164
 Volhinie (1770). 12158
 Vollenhove (1659–). 6001
 Das von dem H. Architect und Bau=Meister Nering seel. angefangene, und von dem unvergleichlichen Architect Ober-Ingenieur und Bau=Meistern H: Obrist Both in vollkom[m]jenen Perfection Stand gebrachte und von jedermann belobte herr. Zeug=Hauss, dessen vordere facia (1705–). 11445
 Das von dem H. von Grünenberg seel. inventirte sogenannte Armen= oder Waysen=Hauss zu Berlin, nahe bey dem Stralauischen Thor gelegen, dessen vordere facia und Grund=Riss dess mittlern Stocks (1705–). 11465
 Das von dem Herrn Baumeister Nering seel. aufgeführte so genante Leipziger Statt Thor in Berlin (1705–). 11453
 Der von dem hoch-berühmten Hr. Bau=Directorn Andreas vo[n] Schlüttern seel. inventirte und in ein unvergleichlich schönes Modell verfertigte so genante Müntz=Thurn in Berlin (1705–). 11468
 Von dem Regiment loblicher Eidgnoschaft zwey Bücher (1645). 6054, 16699
 Das von dem Tit. H. Commandanten der Residentz Berlin, durch den Tit. H. Philipp Gerlach senior Capitain und Ingenieur gebaute Commendanten Hauss mit der vorderen facia und allen dreÿen Grund=Rissen (1705–). 11466
 Die von dem vortreflich berühmten könig. preussischen Architecto Land= u[nd] Ober=Bau=Directorn etc. Hr. Martin von Grünenberg seel. inventirte, u[nd] hier Grund u[nd] Seiten Facia vorstellende so genante Parochial Kirche in Berlin in der Closter Strassen (1705–). 11452
 Das von denen Spaniern in anno 1727. belagerte Gibraltar (1727–). 1246
 Das von denen Spaniern in Anno 1779. belagerte Gibraltar (1779–). 1274
 Der von Hr. Obrist von Eosander inventirte und gebaute königl. Pferd Stall zu Charlottenburg (1705–). 11476
 Das von Tit. H. Geheimbten Rath von Krossecks seel. inventirt= und auffgebaute eigenthum. Palais oder Wohnhauss, auff welchem viele Jahr, durch den berühmten H. Mathematico Ioh. Wilhelm Wagnern die bekandte tägliche Observation auff dess H. Geheimen Raths Kosten seynd verrichtet worden, vordere facia samt dessen hierbey neben stehenden ersten Grund=Riss (1705–). 11467
 Die von vorgedachten Hr. von Grünenberg invendirte, unter der Direction des Hr. Ioh: Simonetti Hoff Stucator hoch=fürstlich. anhaltischen Baumeister aufgebaute so genante Friederich Stättische Kirche, sambt dessen Grund u[nd] Facia (1705–). 11451
 Vor Pommern (1793). 11388
 Die vorarlbergischen Herrschaften oder die Grafschaften Feldkirch oder Montfort Bregenz, Bludenz und Sonneberg (1789–). 8967
 Vorder-Indien oder das indo-britische Reich (1834). 13536
 Vorder=Indien oder Hindostan oder auch Ostindien disseits des Ganges (1804). 13531
 Vordere facia nebst dem halbe[n] Grund=Riss der vorigen Parochial=Kirche mit verändertem Thurn (1705–). 11454
 Vorderes Ansehen der Haupt=Kirchen zu St: Sebald in Nürnberg (1716). 9747
 Vorderes Ansehen der Kirchen zu St: Lorenzen in Nürnberg (1715). 9775
 Das Vorgebirg der Guten Hofnung (1789). 14137
 Vorschläge wie die Erdbeschreibung in Absicht Deutschlands zu verbessern sei (1750). 8094, 8210, 15886, 16700
 Vorstellung der alt und neuen Landstrass über den Hauenstein bey Leüfelfingen in dem Canton Basel (1758). 6500
 Vorstellung der Bataille bey Parma, so zwischen der Kayserl. und Allyrten Armee den 29. Junü 1734 daselbst vorgefallen (1734–). 7203
 Vorstellung der englischen Schiffe, mit den merkwürdigsten See-Begebe[n]heite[n] 3.tes Blatt (1730–). 15284
 Vorstellung der englischen Schiffe und derselben merkwürdigen Begebenheiten auf der See, II.tes Blat (1730–). 15283
 Vorstellung der Gegend um Göttingen (1700–). 10676
 Vorstellung der grossen Sonnen=Finsternis, die sich den 5.ten September des 1793.ten Jahrs ereignen wird (1760–). 77
 Vorstellung der kaiserl. Burg, gegen den Berg hinauf, zu Nürnberg (1716). 9745
 Vorstellung der Lage des Wartensbergs (1748–). 6465
 Vorstellung der Linie u. Inondation von Bruchsal bis Ketsch (1735–). 10029
 Vorstellung der zwischen der Wolga und dem Ural-Fluss gelegnen Wüsten, Steppe und der benachbarten Gegenden (1777–). 13316
 Vorstellung des Campements der kayserl. u. Reichs-Armee zu Bruchsal (1735–). 9351
 Vorstellung des einen Theils von der Schütt zu Nürnberg, wo die Pegnitz in die Stadt fliesset (1715). 9771
 Vorstellung des Königreichs Ungarn nach den Poststationen für Reisende (1782–). 12674
 Vorstellung des Plans von Astrachan (1774). 13355
 Vorstellung dess andern Theils von der Schütt zu Nürnberg (1715). 9772
 Vorstellvng der Sonnen- oder Erd Finsternis den 25 Jul. 1748 (1747). 75, 76
 Vorstellvng einiger Gegenden und Plaetze in Nord-America (1756). 14399
 Vousihyen (1748). 15322
 Voyage de M. Niebuhr en Arabie et en d'autre pays de l'orient (1780). 514, 13437, 13445, 14083, 16701
 Voyage des capitaines Lewis et Clark depuis l'embouchure du Missouri jusqu'à l'entrée de la Columbia, dans l'océan Pacifique, fait dans les années 1804, 1805, 1806 (1810). 14450, 16702
 Voyage du jeune Anacharsis en Grèce (1788). 13093, 16703
 Voyage en Morée, a Constantinople, en Albanie, et dans plusieurs autres parties de l'empire Othoman, pendant les années 1798, 1799, 1800 et 1801 (1805). 13170, 16704
 Voyage en Pologne, Russie, Suède, Dannemarc, [et]c. (1786). 12332, 16705
 Voyage pittoresque ou description des royaumes de Naples et de Sicile (1781–). 16580
 A voyage towards the North Pole undertaken by His Majesty's command, 1773 (1774). 406, 16706
 Voyages physiques et lythologiques dans la Campanie (1801). 7659, 7742–7744, 16707
 Der vralten wytbekanntn Statt Zürich Gestalt vnd Gelägenheit wie sy zuo diser Zyt in Wäsen (1766). 6641
 Vrbino (1588–). 7677
 Vrbis Avgvstæ Vindobonæ ichnographia (1710–). 8997
 Vrbis Lipsiae nec non ædificiorum in ipsa publicorum facies (1749). 11119
 Vrbis Nancei Lotharingiae metropolis secundum formam quam hoc anno M. DC. XVII. habet exactissima delineatio (1617). 3481
 Vrbis Neapolis cum præcipvis eius ædificiis secvndvm planitiem exacta delineatio (1727). 7795, 15878
 Vrbis Romae ichnographia (1755). 7655
 Vrbis Romae sitvs cvm iis qvæ adhvc conspicivntvr veter. monvmet reliqviiis (1575–). 7639
 Vrbium Londini et West-Monasterii nec non suburbii Southwark accurata ichnographia (1736–). 1860, 15734
 Vrssel (1646–). 10146
 Vtriusquæ Alsatiae superioris ac inferioris nova tabvla (1680). 2899
 Vtrivsqve Bvrgvndiæ, tum ducatus tum comitatus, descriptio (1642–). 2955
 Vtrivsqve Bvrgvndiæ tum ducatus tum comitatus descriptio (1654–). 2957
 Vtrivsqve Bvrgvndiæ, tum ducatus tum comitatus, descriptio (1670–). 2956
 Vtrivsqve Castiliæ nova descriptio (1642–). 913
 Vtrivsqve Castiliæ nova descriptio (1670–). 915
 Vtrivsqve Castiliæ nova descriptio (1680). 914
 Vüe d'Achem (1761). 15393
 Vue d'Avenche (1770–). 6372
 Vuë d'un chan, d'un autre chan, de la mosquée Solimanne, du collège ou de l'academie et du navire (1740). 12987
 Vue d'une partie de Plein Palais et du pont d'Arve (1730). 6830
 Vüe d'une rüe de Nanking (1748). 15345
 Vüe d'une ville des Foulis et de ses plantations (1746). 15457
 Vüe de Cananor (1761). 15363
 Vüe de Dabul (1761). 15357
 Vuë de Frideric Burg, où il y a une table de machine (1735). 11227
 Vüe de Geneve du côté du couchant (1730). 6828
 Vue de Geneve du coté du levant (1730). 6825
 Vüe de Geneve du coté du midy (1730). 6826
 Vue de Geneve du coté du midy au couchant (1730). 6827
 Vue de Goa (1750). 15358
 Vuë de Jean George Bourg, de nommee petit cheval bien connu et de la conciergerie des vivres (1735). 11221
 Vuë de l'arcenal et parapet (1735). 11222

- Vuë de l'eglise et de la sommeillerie de la vieille maison de la garnison, mais de loin (1735). 11223
- Vuë de l'eglise et sommeillerie de la prairie (1735). 11224
- Vüe de l'entrée de Chequetan ou Seguataneo (1761). 15558
- Vue de l'entrée du port (1730). 6829
- Vue de l'île des Barques (1730). 6831
- Vüe de la cascade du jardin vers le chateau (1725-). 9860
- Vuë de la citerne et du marché au fruit (1735). 11226
- Vüe de la côte depuis Mina jusqu'au Maure (1747). 15473
- Vüe de la côte près de Rio San Andero ou de St. André (1747). 15464
- Vuë de la fin de la ville de Constantinople, et commencement du fauxbourg d'Eioub, Ters=Hana et Kassim=Pagha (1740). 12984
- Vüe de la forteresse du Königstein en Saxe et des environs de cote du levant (1735). 11217
- Vüe de la grande muraille, du coté par lequel l'ambassadeur entra à la Chine (1748). 15347
- Vüe de la maison de la princesse nommée communement la Maison du Bois (1650-). 5799
- Vüe de la maison de Sorgvliet (1650-). 5800
- Vuë de la maison neuve de la guarnison qui a été batie sur les fondemens du vieux couvent (1735). 11219
- Vuë de la montagne de Gibraltar et de la ligne espagnole (1782). 1278
- Vue de la montagne et de la ville de Gibraltar (1779-). 1266
- Vuë de la montée à la fortification de Königstein du Tit: du quartier du commandant et la salle de Jean (1735). 11225
- Vuë de la mosquée de Sultan Ahmet, la valide et le marche d'Egypte à Constantinople (1740). 12989
- Vüe de la pointe du nord est de l'isle S.te Catherine (1761). 15586
- Vüe de la rade de l'île de Gorée (1746). 15522
- Vüe de la sale terrain vers le jardin (1725-). 9867
- Vüe de la sale terrain[n]e en entrant (1725-). 9868
- Vüe de la terre des Patagons un peu au nord de la baye de St. Julien (1761). 15585
- Vue de la ville d'Yverdon des la hauteur au dessus de Granson (1757). 6384
- Vue de la ville d'Yverdon des la hauteur au dessus des bains du côté du midi (1756). 6383
- Vue de la ville d'Yverdon des le château de Chamblon (1757). 6385
- Vue de la ville de Bois-le-Duc (1757). 5039
- Vuë de la ville de Constantinople, capitale de l'Empire ottoman (1740). 12980, 12981, 12982, 12983
- Vuë de la ville de Copenhague, residence du roi de Dannemarc (1766-). 16402
- Vüe de la ville de Falun autrement Copperberg en Dalicarlle (1746). 11925
- Vuë de la ville de Louvain (1757). 4875
- Vüe de la ville et de la rade de Funchal capitale de l'île de Madere (1746). 15509
- Vüe de la ville et du fort de Kachao du côté du nord (1746). 15465
- Vüe de Nanking (1748). 15331
- Vuë de Peking (1748). 15328
- Vüe de pointe de Galle (1761). 15385
- Vüe de Porto grande dans l'île de St. Vincent (1746). 15524
- Vuë de Quang-cheu-fu ou Canton (1748). 15336
- Vue de Rufisco (1746). 15458
- Vüe de Samboupo (1761). 15394
- Vue de Scutari, Dolma=Bagtche et Top=Hana, fauxbourgs de Constantinople, et commencement de cette ville principale (1740). 12979
- Vuë de Scutari, Dolma=Bagtche et Top=Hana fauxbourgs de Constantinople et de leurs environs situés à l'orient de la vuë principale (1740). 12977, 12978
- Vue de Siam et divers balons (1751). 15383
- Vuë de Surate du côté de la riviere (1751). 15356
- Vüe de Ternate (1761). 15408
- Vuë de Ters=Hana et Kassim=Pacha, fauxbourgs de Constantinople, et de leurs environs situés à l'occident de la ville principale (1740). 12985, 12986
- Vüe dela ville d'Anvers dú côté de l'Escout (1757). 4962
- Vüe dela ville de Brusselle (1757). 4964
- Vue des comptoirs europeins de Xavier ou Sabi (1747). 15490
- Vüe des deux isles des Larrons (1761). 15418
- Vue des eaux vives depuis les Paquis (1730). 6834
- Vüe des ecuriers du coté du chateau (1725-). 9861
- Vuë des montagnes nommées Sierra Leona (1746). 15463
- Vuë du boulingrin avec la cascade, les fontaines et parterres françoises, accompagnées des rabats (1725-). 9853
- Vuë du cap de Bonne Esperance (1746). 15498
- Vüe du Cap Verd (1746). 15518
- Vüe du Cap Verd a trois lieües en mer au sud sud ouest (1746). 15517
- Vüe du chateau avec l'entrée la place pour les carosses et les parterres de rabats (1725-). 9852
- Vüe du chateau d'Honslaerdyk (1650-). 5797
- Vüe du chateau de Batavia du côté du magasin au sucre (1761). 15400
- Vüe du chateau de Biberstein dans le canton de Berne (1780-). 6615
- Vuë du chateau de Falkenstein, dans le canton de Soleure (1780-). 6556
- Vuë du chateau de Lenzbourg, dans le canton de Berne (1780-). 6614
- Vüe du chateau de Ryswick (1650-). 5798
- Vüe du chateau de St. Georges de Mina (1747). 15474
- Vüe du chateau du cote de la cour (1725-). 9858
- Vüe du chateau du coté du jardin (1725-). 9859
- Vuë du chateau seigneurial de Castelen, dans le canton de Lucerne (1780-). 6565
- Vüe du chateau seigneurial de Wildeck dans le canton de Berne (1780-). 6616
- Vüe du costé du sud ouest de l'isle de Tiniam (1761). 15419
- Vüe du coté de la grande sale opposé à la porte e entrant vers l'escalier (1725-). 9870
- Vüe du dedans de la gallerie vers la cour (1725-). 9871
- Vüe du dedans de la grande sale enrichie de tableaux, de statues, de colon[n]es de marbres et autres ornements d architecture (1725-). 9869
- Vue du Fort St. Philippe, dans l'isle Minorque (1770-). 1104, 1105
- Vüe du grand escalier en entrant dans le chateau (1725-). 9862
- Vuë du gros magasin à poudre auprès de Königsnas bien connu (1735). 11220
- Vuë du lac de Zug (1780-). 6789
- Vüe du pic de Tenerife à 34 lieües au nord ouest (1746). 15513
- Vuë du pont du Rhône (1730). 6832
- Vuë du Rhône dés Cartigny (1730). 6833
- Vuë du Serai ou du palais du Grand Seigneur et de l'AJja Soffia vulgairement aujourd'hui l'eglise S. Sophie à Constantinople (1740). 12988
- Vuë du theatre de jardin, et de ses allées dans le jardin à Seehof (1725-). 9854
- Vüe du theatre dressé à la cour pour le divertissement de l'opera donné à S. A. R. Madame la Princesse de Piedmont (1714-). 7149
- Vüe du vestibule (1725-). 9863
- Vüe est du cap Corse (1747). 15476
- Vüe et perspective de la maison de plaisance, paroisse de Laque proche la ville de Brux.es (1757). 5035
- Vüe et perspective du palais des Tuilleries du côté de la cour (1760). 3134
- Vüe et perspective des deux places et de la ruë du chateau de Reinsberg (1773). 11529
- Vüe et perspective du château de Chantilly du côté de la cour (1760). 3296
- Vüe et perspective du chateau du coté du jardin (1773). 11530
- Vüe et perspective du pont de Neptune, du chateau, et de la maison des cavalliers de Reinsberg (1773). 11526
- Vüe et perspective palais d'Orleans ou de Luxembourg à Paris (1760). 3135
- Vüe generale a l'entrée du chateau (1725-). 9856
- Vüe generale du chateau de chasse, Marquardsbourg et du beau jardin à une lieüe de Bamberg (1725-). 9850
- Vüe generale du cote de la menagerie (1725-). 9857
- Vüe interieure de la gallerie du coté des appartements (1725-). 9872
- Vüe interieure du cabinet de miroirs, et de la porcelaine du coté du jardin (1725-). 9873
- Vüe interieure du cabinet des miroirs du coté de l'entrée (1725-). 9874
- Vuë nord des forts anglois et hollandois d'Akra (1747). 15485
- Vüe nordouest du cap Corse (1747). 15475
- Vue perspective de la façade de l'abbaye royale du Val de Grace (1761). 3132
- Vue perspective de la partie la plus élevée du centre de la Suisse (1786). 6159
- Vüe sud des forts anglois et hollandois de Commendo (1747). 15472
- Vüe sud du fort de Tantumquerri (1747). 15482

Vüe sud du forts de Dickscove (1747). 15466
 Vue sud ouest, de Williams Fort ou du Fort
 Guillaume a Juida (1747). 15487
 Vüe sud ouest des forts anglois et hollandois
 de Sukkondi (1747). 15470
 Vüe sud ouest du fort de Winnebra ou Wimbra
 (1747). 15481
 [Vues des palais et maisons de plaisance de S.
 M. le roi de Prusse] (1733). 16581
 [Vvestfaliae secvnda tabvla] (1585). 10361
 Vyane (1654–). 5728
 Vyane (1721–). 5784
 Vzez (1638). 4157

W

Wachenheim (1645–). 10139
 Wacqven (1659–). 4799
 Waere affbeeldinge wegens het casteel ende
 stadt Batavia gelegen opt groot eylant Java
 (1721–). 13799
 Wagening (1654–). 5754
 Wageningen (1659–). 6002
 Wagheüsel (1645–). 5209
 Waglia, quæ est pars orientalis Holsatiæ
 (1680). 10866
 Wahre Abbildung der 4. Waldstaetten See
 (1645). 6181
 Wahre Bildnuss der Statt Maintz (1646–).
 5259
 Wahre Bildnuss der Statt Ysni im Algäw wie
 solche im Wesen gestanden. 1631 (1643–).
 9506
 Wahre Bildnuss der Statt Creützenach wie
 dieselbe von i: M: zu Schweden
 eingenommen worden (1633–). 5237
 Wahre Contrafactur der churfürstlichen
 Residentz Statt Heidelberg (1645–). 10304
 Wahre Contrafactur der Statt Elbing, wie
 dieselbe von königl: Maÿ: zu Schweden etc.
 befestiget worden. anno 1626 (1635–).
 12498
 Wahre Contrafactur des wunderlichen Bads zu
 Pfäffers in Ober Schweÿtz (1654). 6762
 Wahrer geometrischer Grundtriss der Statt
 Stattbergen in Westphalen gelegen (1647–).
 10537
 Wahrer Grundtriss der Statt vnd Vestung
 Gülich (1647–). 5231
 Wahrer und accurater Plan der Vestung Saint
 Philippe auf der balearischen Ins. Minorca
 (1756). 1096
 Wahrhaftte Abbildung der durch das
 erstaunungswürdige Erdbeben (1755–). 743
 Wahrhaftte Abbildung des Habspurger zuvor
 genannten Schintznachter Bads an dem
 Habspurger Berg gelegen im nderen
 Argäuw (1708). 6605
 Wahrhaftte Contrafactur der weit berühmten
 königlichen Haupt Statt Prag in Böhmen,
 wie solche jetziger Zeit im Wesen steht
 (1635–). 8556
 [Wahrhaftte Verzeichnüs des Prättigöws, der
 Herschafft Meyenfeldt gelegenheit umb
 Chur (1622). 6337
 Wahrhafter geometrischer Grundtriss der
 churfürstlichen Statt Maintz sampt den
 neuen Fortificationen (1646–). 5300
 Wahrhafter immerwährender Calender (1776).
 81

Walachia, Servia, Bvlgaria, Romania (1589).
 12904
 Walachia, Servia, Bvlgaria, Romania (1630).
 12905
 Walachia, Servia, Bvlgaria, Romania (1647).
 12906
 Walachia, Servia, Bvlgaria, Romania (1683).
 12907
 Der Walcksche Kreis (1793). 12109
 Waldeccensis comitatus descriptio
 accvratissima (1575). 10087
 Waldecciae ac finitimorum dominiorum
 Itterani [et] Cansteiniani nec non insertæ
 dioecesis Eimelrodensis accurata tabula
 (1733). 10091, 16003
 Waldeck (1646–). 10283
 Waldeck comitatus (1585). 10088
 Waldeck comitatus (1630). 10089
 Waldeck comitatus (1600). 10086
 Waldeck comitatus (1647). 10090
 Waldenburg (1648–). 9698
 Waldenburg, Schloss im Canton Basel (1754).
 6480
 Waldenburg, Schloss und Städtlein im Canton
 Basel (1754). 6481
 Waldmünchen (1644–). 9199
 Waldtcappell (1646–). 10182
 Wallenburg (1654). 6475
 Wallia principatus vulgo Wales (1646). 1614
 Wanfrid (1646–). 10199
 Wangen (1643–). 9505
 Warburgvm (1647–). 10524
 Warhaftte Contrafactur des Bergs Vesuuij, vnd
 desselbigen Brandt, samt der vmbliegenden
 Gelegenheit (1688–). 7814
 Warhafter geometrischer Grundtriss der Statt
 Nürnberg sampt den Vorstätten vnnndt
 Aussenwercken. Anno 1648 (1648–). 9711
 Wartenburg, im Canton Basel (1754). 6530
 Warwicum, Northhamtonia, Huntingdonia,
 Cantabrigia, Suffolcia, Oxonium,
 Buckinghamia, Bedfordia, Hartfordia,
 Essexia, Berceria, Middelsexia,
 Southha[m]tonia, Surria, Cantiu[m] [et]
 Southsexia (1606). 1454
 Warwicum, Northhamtonia, Huntingdonia,
 Cantabrigia, Suffolcia, Oxonium,
 Buckinghamia, Bedfordia, Hartfordia,
 Essexia, Berceria, Middelsexia,
 Southha[m]tonia, Surria, Cantiu[m] [et]
 Southsexia (1630). 1455
 Warwicum Northhamtonia Hvntingdonia
 Cantabrigia, Svffolcia, Oxonivm,
 Bvckinghamia, Bedfordia Hartfordia Essexia
 Berceri Midelsexia, Sovthha[m]tonia Surria,
 Cantium Southsexia (1630). 1457
 Der Wasser Morast zu Versailles (1680–).
 3187
 Der Wasser Triumph Bogen zu Versailles
 (1680–). 3185
 Wasserburg (1644–). 9198
 Wasserfahl und Spelunc, im Underwaldner
 Gebiet (1754). 6799
 Wasserfall (1748–). 6496
 Wasserfall, bey Liestal in dem Canton Basel
 (1754). 6528
 [Wasserleitung in Pfäfers] (1720–). 6760
 Waterford (1759). 1884
 Weesp (1721–). 5786
 Weg-wyzer der legertogten in Spanje en
 Portugaal (1690–). 784

Wegweiser durch das Churfürstenthumb
 Sachssen, und sämtliche incorporirte Lande
 (1760). 11108
 Weida (1650–). 11180
 Weiden (1644–). 9200
 Weilburg (1646–). 10256
 Weilheim (1644–). 9201
 Weimaria (1572–). 11147
 Weinheim (1645–). 10140
 Weissenburg (1643–). 3562
 Weissenfels (1650–). 11167
 Weissensee (1650–). 11188
 Weissenstein (1643–). 9451
 Welmenach (1646–). 10165
 Das welt=berühmte Tournier=Haus in der
 Chur=Fürstl. Residenz zu München, so in
 der Länge 300. und in der Breite 72.
 Werck=Schuh hält (1722). 9208
 [Weltkarte] (1670–). 118
 Weltliches Pfrundenbuechlein der Stadt und
 Landschaft Zuerich (1768). 6275, 16708
 Der Wendensche Kreis (1791–). 12108
 Werden (1647–). 10516
 De Werelt Caart (1696–). 99
 De werkelyke en seldsaame overtoget der
 keiserlyke krygsbenden, over de Tirolische
 en Alt Norische Alpen, in het iaar 1701
 (1706). 15168
 Werle (1647–). 10522
 Der Werroshe Kreis (1791–). 12110
 Wertheim (1648–). 9704
 Wesel (1588–). 10564
 Wesel (1672). 10565
 Wessenbrun (1644–). 9165
 West-Galizien (1803). 12528
 West Indien (1777). 14782
 West Preussen und der Netz District (1793).
 12453
 Westcappel (1719–). 5845
 Western hemisphere (1770–). 219, 220
 Western part of the mediterranean sea with the
 coasts of Spain France Italy Barbary (1772).
 645
 Western part of the northern states including
 the British Islands Norway Denmark and
 part of Sweden (1772). 645
 Westfalia cum diœcesi Bremensi (1585).
 10359
 Westfalia cum diœcesi Bremensi (1630).
 10360
 Westfalia cum diœcesi Bremensi (1630–).
 10614
 Westfalia cum diœcesi Bremensi (1633).
 10615
 Westfaliae ordines secundum regiones suas
 distincti (1710–). 10343
 [Westfaliae secvnda tabvla] (1627). 10362
 Westflandern (1789–). 4466
 Westliche Halb Kugel (1786). 226
 Die westliche Halbkugel (1797). 228
 Westlicher Theil des Russischen Reichs
 (1794). 11996
 Westlicher Theil von Dalmatien (1789). 12796
 Westmorla comitatus; anglisce Westmorland
 (1646). 1601
 Westmorlandia, Lancastria, Cestria,
 Caernarvan, Denbigh, Flint, Merionidh,
 Montgomery, Salopia cum insulis Mania et
 Anglesey (1606). 1446
 Westmorlandia, Lancastria, Cestria,
 Caernarvan, Denbigh, Flint, Merionidh,

- Montgomery, Salopia cum insulis Mania et Anglesey (1630). 1447, 1450
 Der Westphälische Kreis (1796). 10355
 Westphalia ducatus (1647). 10479
 Westphalia ducatus (1633). 10480
 Westphalia ducatus (1670–). 10481
 Westphaliae totivs descriptio (1600). 10323
 Westphaliae totivs, finitimarmqve regionvm accvrata descriptio (1579). 10322
 La Westphalie suivant les dernieres observations de Homann et de Hubener (1742). 10346
 Westro-Goth-lande, ou sont les provinces de Westro-Goth-lande, Dalie, et Vermelande (1666). 11867
 Wetter (1646–). 10189
 Wetteravia (1646–). 9990
 Wetteravia (1670–). 9991
 Wetteravia (1683). 9989
 Wetteravia cum omnibus inclusis principatibus, comitatibus, dominiis et praefecturis, et confinibus provinciis (1740–). 9994
 Wetzlar (1646–). 10115
 Widdenbrugg (1647–). 10512
 [Widmung Dury (Piemont, Savoyen)] (1765). 7061
 [Widmung Mercator/Cloppenburgh 1630] (1630). 16361
 [Widmung von Rizzi Zannoni an Prinz Joseph Alexander Jablonowski (Carte de la Pologne)] (1772). 12361
 Wiesen (1748–). 6518
 Das Wiflispurgergow, ou le territoire d'Avenche (1730). 6030
 Das Wiflispvrgergov (1585). 6031
 Das Wiflispvrgergov (1630). 6032
 Das Wiflispvrgergov (1640). 6033
 Das Wiflispvrgergov (1647). 6034
 Das Wiflispvrgergov (1670–). 6036
 Das Wiflispvrgergov (1680). 6035
 Wigorniensis comitatus et comitatus Warwicensis; nec non Coventrae libertas (1646). 1559
 Wihaz (1758–). 12811
 Wiismaria (1598). 10836
 Wiismaria (1650–). 10837
 Wikon, Schloss und Vogtej im Adelboden, im Canton Lucern (1758). 6589
 Wildberg (1643–). 9452
 Wildenstein Vestung (1643–). 9414
 Das Wildtbad Aendelholtzen (1644–). 9158
 Wildungen (1646–). 10282
 Willemstadt (1654–). 5727
 Willisauw, Statt im Lucerner Gebiet (1758). 6591
 Willstett (1643–). 3523
 Wilshausen (1647–). 10700
 Wiltonia sive comitatus Wiltoniensis; anglis Wil Shire (1646). 1494
 Windsheim (1760). 9677, 15967
 Winmaria, fertiliss. Thvingiae vrbs praestantissima vulgo Weinmar (1581–). 11130
 Winochs-Bergen, in Vlaanderen, aan de Kolme, tuschen Veurne en Duinkerken; self door haar gelegenheid gesterkt (1706). 15132
 Winoxbergen (1654–). 3407
 Winsheim (1648–). 9726
 Wintersingen (1750). 6511
 Winterthur (1654). 6643
 Wirtenberg ducatus (1585). 9326
 Wirtenberg ducatus (1630). 9327
 Wirtenberg ducatus (1643–). 9325
 Wirtenberg ducatus (1647). 9330
 Wirtenberg ducatus (1680). 9328
 Wirtenberg ducatus (1681). 9329
 Wirtenberg. ducatus accurata descriptio (1579). 9323
 Wirtenbergensis ducatus (1600). 9324
 Wirtenbergensis ducatus vera descriptio. Tvbingae edita 1558 (1573). 9321
 Wirtenbergensis ducatus vera descriptio. Tvbingae edita 1558 (1579). 9322
 Wisenstaig (1643–). 9408
 Wismaria (1653–). 10833
 Wissbaden (1646–). 10265
 Wisseloch (1645–). 10134
 Wissenbvrgvm, Weissenburg (1575–). 3514
 Wittenberg (1650–). 11162
 Witzhausen (1646–). 10174
 Wizerunek powszechny Polskiy Litwy (1772). 12362
 Woerden (1654–). 5718
 Woerden (1721–). 5785
 Woiewodztwa Lubelskie y Rawskie, Mazowsze y Podlasie południowe, część pułnocna woiewodztw Belskiego (1772). 12376
 Woiewodztwa Mińskie y Nowogrodzkie (1772). 12373
 Woiewodztwa Płockie, Brzeskie-Kujawskie Inowrocławskie, Chełmińskie, Pożnańskie, y nowe woiewodztwo Gnieźnieńskie (1772). 12371
 Woiewodztwa Pomorskie y Małborskie oraz Pomerania elektorska (1772). 12367
 Woiewödztwa Wileńskie, Połockie y Witebskie (1772). 12369
 Woiewodztwo Ruskie, część Krakowskiego, Sędmirskiego y Belzkiego, z granicami Węgier, y Polski (1772). 12380
 Wolffhagen (1646–). 10173
 Wolfsbrunn (1645–). 10124
 Wolffstein (1645–). 5210
 Der Wolmarsche Kreis (1791–). 12107
 Worcum (1654–). 5769
 Worevm (1721–). 5789
 Wormatia, Wormbs (1645–). 5258
 Wratislavia (1587). 8727
 Wratislavia (1740–). 8725
 Wtrecht (1654–). 5994
 Wurtzen (1650–). 11165
 Wyck by Duerstede (1721–). 5825
 Wyck der Duyrstede (1654–). 5717
 Wyppingen, Schloss und Vogtej in dem Canton Freyburg (1758). 6415
- X**
 X.e feuille de la Tartarie chinoise, contenant le país de Ke-tching, l'embouchure du Saghalién-Oula dans la mer orientale, et la grande isle qui est au dedans (1737). 13644
 Xaintes (1638). 3830
 Xaintonge (1630). 3602
 Xaintonge et Angovmois (1642–). 3603
 Xansi, imperii Sinarvm provincia secvnda (1656). 13603
- Xantvng, Sinarvm imperii provincia quarta (1656). 13605
 Xensi, imperii Sinarvm provincia tertia (1656). 13604
 Xięstwo biskupstwo Warmińskie, część południowa woiewodztwa Trockiego, y Pruss brandeburskich (1772). 12372
 XII.e et derniere feuille de la Tartarie chinoise (1737). 13646
 Les XIII. cantons des Suisses leurs alliez et leurs sujets (1703). 6069
 Les XVII provinces des Pais-Bas (1679). 5334
 XVII provinces des Pays-Bas (1721–). 5339
 Les XVII provinces des Pays Bas (1767). 5357
 Les XVII provinces dites les Pays-Bas où l'on distingue exactement la succession de Charles VI (1742). 5353
 XVII provinciae Belgii sive Germaniae inferioris (1730–). 5348
 XVII provinciae Belgii sive Germaniae inferioris (1758–). 5349
 XVII provinciarum Belgicarum sive Germaniae inferioris typus novissimus [et] accuratissimus (1680–). 5333
- Y**
 Yarmouth (1759). 1869
 Yberg, Schloss in der Landschaft des Abts von St. Gallen (1754). 6769
 Ylst (1721–). 5790
 Yorck (1759). 1881
 Yorke (1617–). 1891
 Yperen, in Vlaanderen, tuschen Ryssel en Dixmuyden (1706). 15139
 Ysendyck (1654–). 4700
 Yucatan (partie de la Nouvelle Espagne) et Guatimala, dans l'Amerique septentrionale (1721–). 14587
 Yvcatan conventus iuridici Hispaniae novae pars occidentalis, et Gvatimala conventus ivridicvs (1721–). 14586
 Yverdon (1757). 6382
- Z**
 Zabelstein (1643–). 9409
 Zamoscivm, noua Poloniae ciuitas, à magnifico eius regni Cancellario à fundamentis exstructa (1617–). 12535
 Zamoscivm, noua Poloniae ciuitas, à magnifico eius regni Cancellario à fundamentis exstructa (1682–). 12536
 Le Zanguebar (1683). 14129
 Zaros Superioris Hungariae ciuitas [et] propugnaculum (1617). 12821
 De zee-atlas of water-waerelt (1669?). 323
 [Zeeland] (1631). 5537
 Zeelandia comitatus (1647). 5538
 Zeelandia comitatus (1682). 5540
 Zeelandia comitatus (1654–). 5539
 Zeelandia insvla danicarum maxima (1721–). 11702
 Zeelandiae comitatus (1630). 5536
 Zeelandiae comitatus novissima et accuratissima delineatione mappa geographica (1740–). 5549, 15762
 Zeelandiae comitatus novissima et accuratissima delineatione mappa geographica (1758–). 5550

- Die zehen Kraise des H: Römischen Reichs (1670–). 8016
 Zeitz (1650–). 11183
 La Zelande (1747). 5553
 Zelandia comitatus (1585). 5532
 Zelandia comitatus (1606). 5533
 Zelandia comitatus (1633). 5534
 Zelandiacarum insularum exactissima et noua descriptio (1600). 5535
 Zelandiæ comitatus novissima tabvla (1719–). 5551
 Zelandicarvm insvlarvm exactissima et nova descriptio (1573). 5530
 Zelandicarvm insvlarvm exactissima et nova descriptio (1579). 5531
 Zell (1646–). 5227
 Zellenberg (1643–). 3530
 Zerbst (1650–). 11205
 Der Zerleiten=Baum, ehedessen am Lehn genannt, ein Edelsitz im Canton Lucern (1758). 6594
 Ziegenberg (1646–). 10234
 Zierikzee (1719–). 5833
 Zierikzee aan de landtzyde (1719–). 5832
 Zigenhain (1646–). 10300
 Ziricksee (1654–). 5749
 Zirizea vulgo Zierickzee (1721–). 6003
 Znaymvm vulgo Znaym, Moraviæ civitas primaria (1617–). 8572
 Zolnock Superioris Hungariæ ciuitas (1617). 12829
 Das zu Südproussen gehörige Posener Kammerdepartement (1801). 12490
 Zürich (1754). 6638
 Zürich Gebiet (1698). 6265
 Der Zürich-See mit allen seinen Angränzungen in seiner natürlichen Lage (1793). 6178
 Zürichsee (1654–). 5743
 Zug (1758–). 6788
 Das zum Königreich Dänemark gehörige Herzogthum Schleswig (1789–). 11759
 Zunss (1646–). 5204
 Zur vaterländischen Geographie und Geschichte (1788). 12393, 16709
 Zurich (1758–). 6637
 [Zurichgow, et Basiliensis provincia] (1585). 6018
 [Zurichgow, et Basiliensis provincia] (1630). 6019
 Zurych (1581–). 6635
 Zutpen (1654–). 6005
 Zutphen (1654–). 6006
 Zuverlässige Nachrichten von Island nebst einer neuen Landkarte (1753). 11821, 16710
 Zvrichgow et Basiliensis provincia (1640). 6020
 Zvrichgow et Basiliensis provincia (1647). 6021
 Zvrichgow et Basiliensis provincia (1670–). 6023
 Zvrichgow et Basiliensis provincia (1680). 6022
 Zvtphania comitatus (1630). 5621
 Zvtphania comitatus (1647). 5622
 Zvtphen (1588–). 6004
 Zvtphen (1721–). 6007
 Zvydhollandia strictæ sumtæ (1647). 5494
 Zweiter Theil der Karte von Asien, welcher China, einen Theil der Tatarei, Indien jenseits des Ganges (1786). 13298
 Zweiter Theil der Karte von Europa welcher Dänemark, und Norwegen, Schweden, und Russland enthælt (1787). 648
 Die zwey erste zugewandte Orte der Eidgnossenschaft nemlich: der fürstliche Abt von St. Gallen und die Stadt St. Gallen (1768). 15799
 Zweyte Tafel [Süd- und Ostasien, Australien] (1803). 197
 Zwickaw (1650–). 11173
 Zwingenberg (1646–). 10228
 Zwote Revolution des Caspischen Meeres, oder Karte, des Ptolemæus (1754–). 506
 De Zype (1633). 5482
 De Zype (1670–). 5483
 Zyrenberg (1646–). 10190

1 ff.

- 1 partie de la nouvelle grande carte des Indes orientales, contenant les terres du Mogol, Surate, Malabar, Cormandel, Bengale, Aracan, Pegu, Siam, Camboje, Tonquin, [et] une partie de la Chine (1725–). 13501
 2 partie de la nouvelle grande carte des Indes orientales, contenant les empires de la Chine [et] du Japon, les isles Philippines, Couchin, [et] les isles Marianes (1725–). 13502
 3 partie de la nouvelle grande carte des Indes orientales, contenant les isles Maldives, Ceylan, Malacca, Sumatra [et]c. avec les terres adjacentes de Couchin, Negombo, Colombo [et] Sourabaia (1725–). 13503
 4 partie de la nouvelle grande carte des Indes orientales, contenant les isles de Borneo, Iava, Celebes, Mindanao, Gilolo, Molucques, la Nouvelle Guinée, la Nouvelle Bretagne, [et] les Nouvelles Philippines, avec les isles de Sumbawa, Serbira, Solor, Bouton [et] Pangesane (1725–). 13504

