



Siegfried Map digital

Thomas Klöti

swisstopo, Wabern
Stadt- und Universitätsbibliothek Bern





Stadt- und Universitätsbibliothek Bern

<http://www.stub.unibe.ch/stub/ryhiner/>

- Project Ryhiner Collection (1994–1998)
 - since 2002: about 8000 digital images
 - 2003: [Printed Catalogue](#)
 - 2005: Siegfried Map digital
<http://www.stub.unibe.ch/maps/ta/>

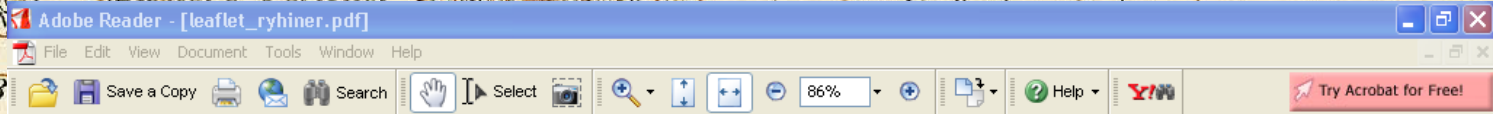
Swisstopo

<http://www.swisstopo.ch>

- Project Map Archive: Catalogue, Preservation (1999–2006)
- Project Scans of Historical Maps
 - **Siegfried Map digital (2002–2004)**
 - Dufour Map digital (2005–)
 - Topographical maps digital: LK25, LK50, LK100 (2005–)



Catalogue Ryhiner Collection



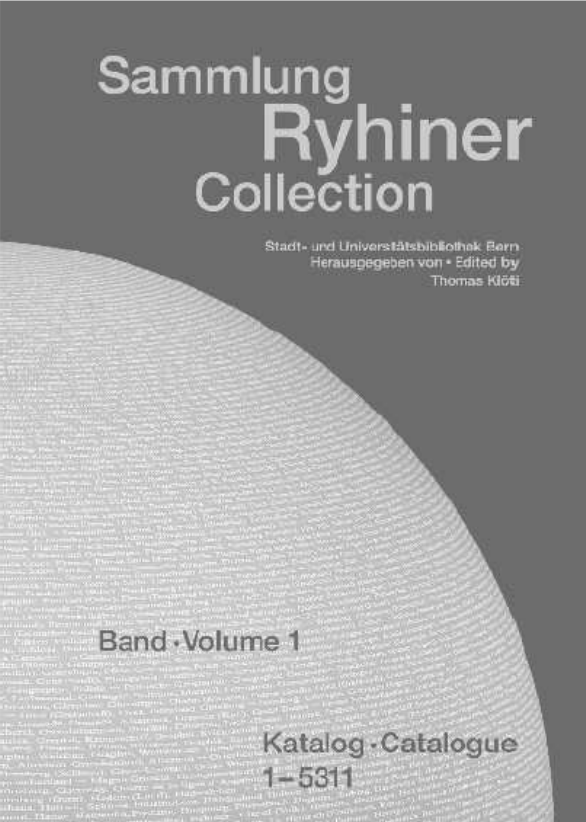
ORDER FORM

Please send me the following items
(invoice payment within 30 days,
prices excludig shipping fees)

- Catalogue: Ryhiner Collection. Maps, Plans and Views from the 16th to the 19th Century. Bern 2003. 4 vols, 1786 p., no ill. CHF 164.–
- Exhibition Catalogue: Der Weltensammler. Eine aktuelle Sicht auf die 16,000 Landkarten des Johann Friedrich von Ryhiner (1732–1803). Murten 1998. CHF 20.–
- Book: Johann Friedrich von Ryhiner (1732–1803). Bern 1994. CHF 20.–
* special offer (buy together with the catalogue)
- Facsimile of maps from the Ryhiner Collection
(Distribution: Verlag Cartographica Helvetica)
- Aigle, 1788. Size 54 x 49 cm CHF 40.–
- Avenches, 1786. Size 48 x 44 cm CHF 40.–
- Genf, 1776. Size 74,5 x 52,5 cm CHF 55.–
- Helvetische Republik, 1803. Size 68 x 53 cm CHF 55.–

Send your order to:
Stadt- und Universitätsbibliothek Bern, c/o Dr. Thomas Klöti,
Postfach, CH-3000 Bern 8
Fax: +41-31-320 32 99, Tel.: +41-31-320 32 11
Mail: thomas.kloeti@stub.unibe.ch
Internet: <http://www.stub.unibe.ch/stub/ryhiner/>

Name, Institution
Address
State, Zip, City
Date, Signature



Pages
Attachments
Comments



Siegfried map digital in the Internet

Siegfriedkarte digital 1:25 000 und 1:50 000, Bibliotheksausgabe - Microsoft Internet Explorer

Datei Bearbeiten Ansicht Favoriten Extras ?

Links

Kartenwerke

Kartensammlung


Siegfriedkarte digital 1:25 000 und 1:50 000



Für Details bitte Blattübersicht anklicken.

Der Topographische Atlas der Schweiz (1870–1949), bekannt unter dem Namen Siegfriedkarte. Insgesamt 4080 Erstausgaben und Nachführungsstände

<p>Siegfriedkarte 1:25 000</p> <ul style="list-style-type: none">• Jura, Mittelland und Südtessin• Geländedarstellung: Höhenkurven 10 m• Reproduktionsart: Kupferstich• Druckverfahren: Tiefdruck (ab 1905 auch: Flachdruck)• Anzahl Farben: 3• Kartenformat: 35 x 24 cm = 52,5 km²• Anzahl Blätter: 462• Erstausgabe: 1870–1922• Nachführung: bis 1949	<p>Siegfriedkarte 1:50 000</p> <ul style="list-style-type: none">• Alpen• Geländedarstellung: Höhenkurven 30 m• Reproduktionsart: Lithografie (ab 1910 auch: Kupferstich)• Druckverfahren: Flachdruck• Anzahl Farben: 3• Kartenformat: 35 x 24 cm = 210 km²• Anzahl der Blätter: 142• Erstausgabe: 1870–1926• Nachführung: bis 1949
---	---



> 4000 first editions and revisions

Blatt TA 319 1870 der Siegfriedkarte digital, Bibliotheksausgabe - Microsoft Internet Explorer

Datei Bearbeiten Ansicht Favoriten Extras ?

Links

Kartenwerke



Kartensammlung
Siegfriedkarte digital



Preise/Gebühren

Topographischer Atlas der Schweiz (TA)
genannt "Siegfriedkarte", Bild 2405 von 4080

Blattbezeichnung und Ausgabejahr
TA 319 1870



vorheriges Bild:
TA 318 1939

TA 319 1870
Blatt 319 Bern, Erstausgabe 1870,
Massstab 1:25000

Dieses Bild gross

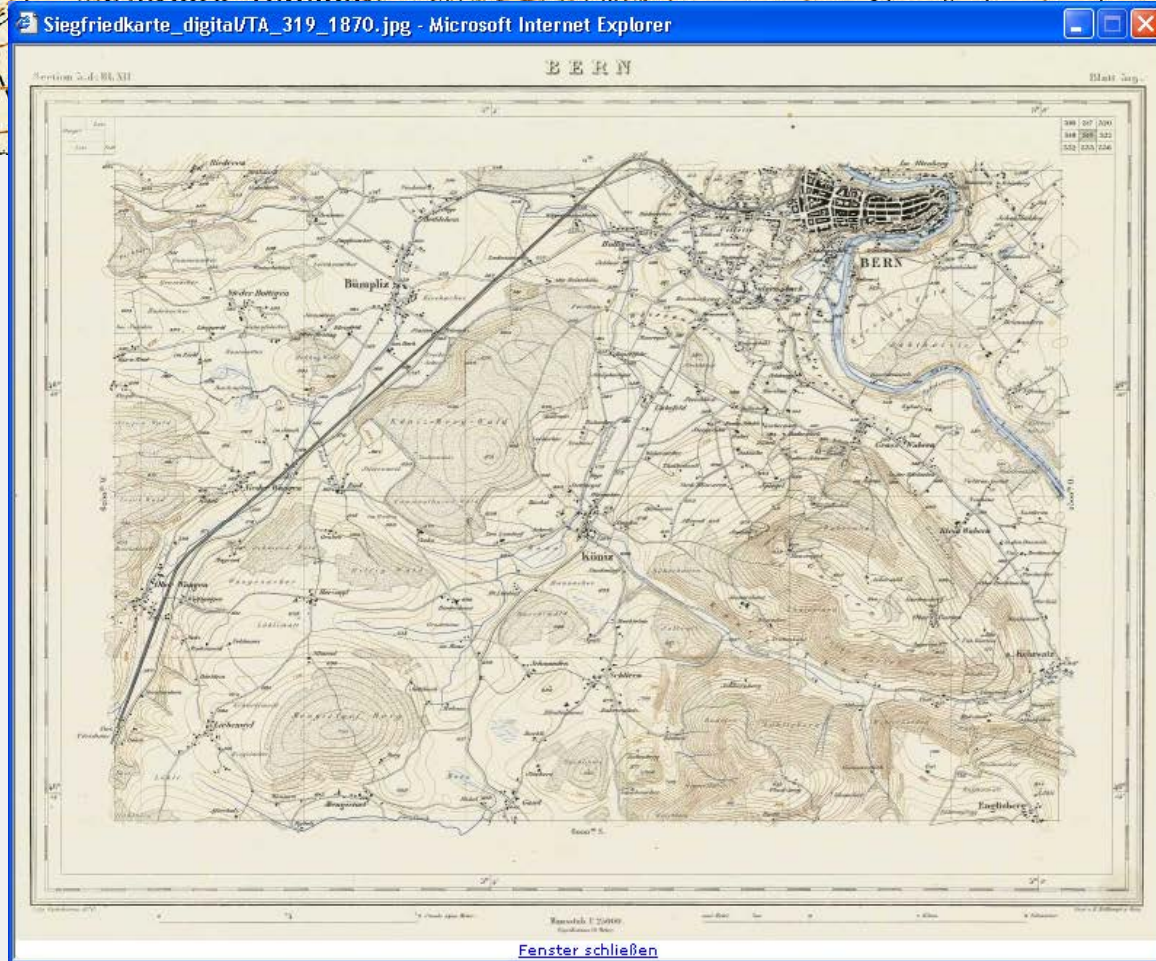
nächstes Bild:
TA 319 1870 EN



Links: Siegfriedkarte digital



<http://www.stub.unibe.ch/maps/ta>



Ausgabejahr:
70

Nächstes Bild:
319 1870 EN



Bibliographical records

Virtua - Alexandria

Standard-Verbindung Alexandria Aktuelle Verbindung Alexandria

MARC Editor - Alexandria

003			admin.ch
005			20040307121100.0
008			950127m18701949sz ag b f 0 ger d
034	1		\$a a \$b 25000
034	1		\$a a \$b 50000
035			\$a bv80033582
039			\$b 38 \$b 41 \$b 38 \$b 40-101
039		9	\$a 200403071211 \$b bcobk \$c 200312081642 \$d kmolt \$y 200305291252 \$z load0101
040			\$a SLB \$c SLB
041	1		\$a gerfreita
245	0	0	\$a Topographischer Atlas der Schweiz \$h [Kartenmaterial] = \$b Atlas topographique de la Suisse = Atlante topografico della Svizzera / \$c veröffentlicht durch das Eidg. Stabsbureau unter der Direktion von Oberst (Hermann) Siegfried
246	3	1	\$a Atlas topographique de la Suisse \$h [Document cartographique]
246	3	1	\$a Atlante topografico della Svizzera \$h [Documento cartografico]
246	3	5	\$a Siegfriedkarte \$h [Kartenmaterial]
246	3	5	\$a Carte Siegfried \$h [Document cartographique]
246	3	5	\$a Carta Siegfried [Documento cartografico]
255			\$a 1:25 000 und 1:50 000; \$b [frühere Ausg.] modifizierte Flamsteed'sche oder Bonne'sche Projektion (flächentreue unechte Kegelpjektion), [spätere Ausg.] winkeltreue schiefachsige Zylinderprojektion
260			\$a [Bern] : \$b Eidgenössisches Stabsbureau, \$c 1870-1949
300			\$a 604 Karten : \$b mehrfarbig ; \$c je 24 x 35 cm
500			\$a Auch bekannt u.d.T.: Siegfriedkarte = Carte Siegfried = Carta Siegfried
500			\$a In unregelmässigen Abständen sind (Gesamt-)Nachträge der einzelnen Karten erschienen, Einzelnachträge sind mit einem Sternchen * gekennzeichnet
500			\$a Einzelne Aufl. sind als Kupferdruck (Merkmal: Passlöcher links und rechts), andere als Lithographie erschienen

(e) Kartenmaterial (m) Monographie/Exemplar Maskiert

MARC 21 Bib: Karte OPAC

OPAC1 OPAC2



Alexandria Chameleon iPortal Full Record - Microsoft Internet Explorer

Adresse <http://topaz.snl.ch/cgi-bin/gwalex/chameleon?host=topaz.snl.ch%2b4156%2bDEFAULT&search=KEYWORD&function=CARDSCR&SourceScreen=COPVOLSCR&sessionid=20> Wechseln zu

ALEXANDRIA
 Ἀλεξάνδρεια

SEARCHES Browse | Keyword | Expert
 Broadcast | Heading keyword English

The catalogue of the Swiss federal Administration

Home | My list | History | Help | Patron access

Erste Aufnahme | Vorhergehende Aufnahme | Nächste Aufnahme | Letzte Aufnahme

Vollanzeige | [Exemplare\(3\)](#) | [MARC](#) |

Aufnahme 1 von 1

Ihre Suche: Alexandria - Titel: Topographischer Atlas der Schweiz
 Total Anfragen: 0 Unerledigte Anfragen: 0

Title	Topographischer Atlas der Schweiz [Kartenmaterial] = Atlas topographique de la Suisse topografico della Svizzera / veröffentlicht durch das Eidg. Stabsbureau unter der Direktion [Hermann] Siegfried
Scale	1:25 000 und 1:50 000; [frühere Ausg.] modifizierte Flamsteed'sche oder Bonne'sche Proj (flächentreue unechte Kegelprojektion), [spätere Ausg.] winkeltreue schiefachsige Zylinderproj
Publisher	[Bern] : Eidgenössisches Stabsbureau, 1870-1949
Material	604 Karten : mehrfarbig ; je 24 x 35 cm
Note	In unregelmässigen Abständen sind (Gesamt-)Nachträge der einzelnen Karten erschienen, Einzelkarten sind mit einem Sternchen * gekennzeichnet
Note	Einzelne Aufl. sind als Kupferdruck (Merkmal: Passlöcher links und rechts), andere als Lithographie erschienen
Note	Spätere Verlagsbezeichnungen: Eidgenössisches topographisches Bureau, Eidgenössische Landtopographische Anstalt, Eidgenössische Landtopographie
Note	Auch bekannt u.d.T.: Siegfriedkarte = Carte Siegfried = Carta Siegfried
Note	Offen oder gefalzt
URL	http://www.swisstopo.ch/de/maps/ak/ta25over.htm . - Katalogabfrage der Siegfriedkarte Blattübersicht
URL	http://www.swisstopo.ch/de/maps/ak/ta50over.htm . - Katalogabfrage der Siegfriedkarte Blattübersicht
Subject	Geographie Geologie Schweiz [aJURI]

- Links**
- Thesauri**
- helvetosaurus
 - jurivoc
 - twse
 - voc39
 - midonas
- oecd (not yet available)
 MeSH (not yet available)
- Reference & Special Collections**
- Newspaper
 - Periodicals
 - Maps
 - Portraits
 - Government Publications
 - Dictionaries
 - Encyclopedias
- Inventory list
- Bibliographical bulletins
- Extractions (Bger)





Preservation





Restoration



Mapcuratorship in transition

Mapcuratorship in transition - Microsoft Internet Explorer

Datei Bearbeiten Ansicht Favoriten Extras ?

Adresse <http://liber-maps.kb.nl/1994.html>

Links

Wechseln zu



Ligue des Bibliothèques Européennes de Recherche, Groupe des Cartothécaires de LIBER

MAPCURATORSHIP IN TRANSITION

Report on the 9th conference of the Groupe des Cartothécaires de LIBER

26-29 September 1994, Zürich, Switzerland

Jan Smits, Royal Library, The Netherlands; Secretary Groupe des Cartothécaires de LIBER

© LIBER

This report will give a summary of the last conference. That is, the papers read will be summarized to sketch some of the developments and the ensuing discussions -which took up half of the conference time- will be reported. Though some attempt has been made to state conclusions it is hoped that this document may lead to further fruitful discussions between map curators and colleagues in general.

Introduction

All around the world there is a development to automate or digitize information. Not only because information is more speedily given, but also so because the information contents can be manipulated and more easily transferred to places other than where it was originally produced or stored. At the same time there lurks the possibility that more traditional sources of information will be discarded or looked upon as becoming obsolete. History teaches us that no invention is perfect and that only later posterity may perceive that obsolete artifacts, media or technologies even in modern times can and will have their usefulness.

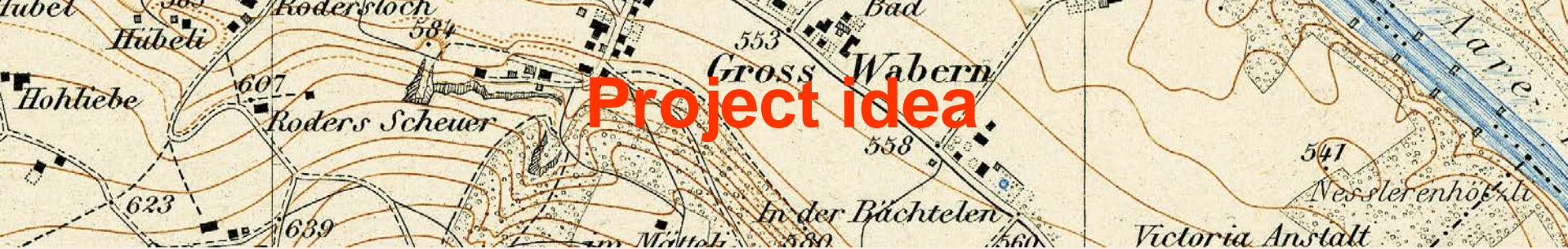
People working in libraries, archives and documentation-centres have been from time immemorial guardians of historical and cultural records. They see it as their task to provide the information they manage in the right format to their customers and as speedily as they can. But they see it also as their duty to preserve the information they have gathered in the best possible way in order that future clients or generations can profit from it. Even when they are forced to follow the developments towards new media they must ask themselves how their changing working-practices will influence the availability and use of information.

When we are involved in a time of transition it is very easy, for feelings of security, to choose for tradition or for modernization. That is, one can totally rely on the traditional holdings, because they are known best, because more of them are accessed, because one knows how to handle them, how to care for them, how to write about them and promote them. However such an approach may let the materials that are preserved evolve into museum pieces. On the other hand one can

Fertig

Internet





- Scanning in a standard format
- Commercial distribution

- National map series
 - Original drawings (Dufour map, Siegfried map)
 - Dufour map (first edition and revisions)
 - Siegfried map (first edition and revisions)
 - Siegfriedkarte (Erstausgabe und Folgeausgaben)
 - New National Map series (first edition and revisions)
 - Other map drawings





Topographical Atlas of Switzerland 1:25'000 and 1:50'000

Why „Siegfried Map“?

→ Since 1865, Hermann Siegfried was the Chief of the Topographical Bureau

Which scales?

→ **1:25 000** (Jura, Midlands, Ticino), **1:50'000** (Alps)

How many sheets?

→ **604 Sheets** (1:25 000 = 462, 1:50 000 = 142)

How many editions (first editions and revisions) are known?

→ **> 4000** (from 1870–1948)





Criteria of map selection





Product Siegfried Map digital

Product Siegfried Map digital

All editions available

Uniform image format of 36 x 24 cm with edge of map

Resolution	Amount of data	Format	Price CHF (VAT incl.)
508 dpi (200 l/cm)	± 180 MB per sheet	RGB TIFF uncompressed	150.-
190.5 dpi (75 l/cm)	± 3 MB per sheet	RGB JPEG compressed	35.00

Discounts on request

Minimum amount is CHF 140.- per delivery

Right of use

The use for non-commercial purposes is free of charge.

No permission is required from swisstopo for publishing of the data.

The sale of the data is restricted to swisstopo.



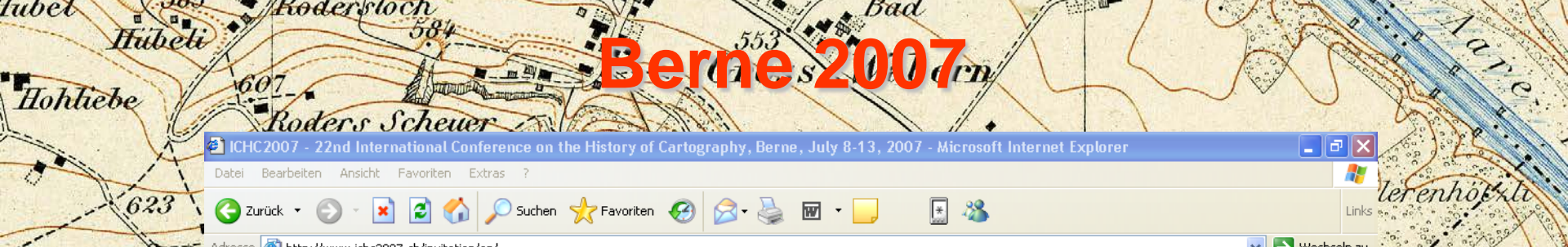


- Make accessible
 - Bibliographical records: Union Catalogue Alexandria: <http://www.alexandria.ch>
- Preservation and restoration
 - New map archive 2004
 - Acid free folders for big formats
 - Restoration of parts of the collection
- Use
 - Reduced internet version: <http://www.stub.unibe.ch/maps/ta>
 - Library edition on CD-ROM or DVD in 190.5 dpi
 - Product Siegfried map: All editions in 190.5 and 508 dpi
 - Product Siegfried Map georeferenced: First and last editions in 508 dpi









Berne 2007

ICHC2007 - 22nd International Conference on the History of Cartography, Berne, July 8-13, 2007 - Microsoft Internet Explorer

Adresse <http://www.ichc2007.ch/invitation/en/>

EN | [DE](#) | [FR](#) | [ICHC2007](#) 22nd International Conference on the History of Cartography, Berne, July 8-13, 2007

2007 ICHC

22nd International Conference on the History of Cartography, Berne
 22. Internationale Konferenz zur Geschichte der Kartographie, Bern
 22^e Congrès International de l'Histoire de la Cartographie, Berne

Invitation	<p>The working group on the history of cartography of the Swiss Society of Cartography and Imago Mundi Ltd, with support from the Federal Office of Topography (swisstopo) and the Institute of Cartography of the Swiss Federal Institute of Technology Zurich are delighted to invite you to participate in the 22nd International Conference on the History of Cartography in Berne, July 8-13, 2007.</p>	
Conference Themes	<p>Mapping relief Maps and tourism Language and maps Time as the cartographic fourth dimension and any other aspect of the history of cartography</p>	
Conference Languages	<p>Proposals will have to be submitted in English. Papers should preferably be given in English, so as to reach the widest possible audience. Papers will be accepted also in French and German. There will be no simultaneous translation, but the abstracts will be made available in all three conference languages.</p>	
Conference Venue	<p>Kaserne Bern, Papiermühlestrasse 13, Berne, Switzerland</p>	

Internet

